

# **Statistik von Baden-Württemberg**

**BAND**

**403**

**Heft 1**

## **Volks-, Berufs-, Gebäude-, Wohnungs- und Arbeits- stättenzählung 1987**

**Regionalergebnisse  
der Gebäude-  
und Wohnungszählung:**

**Strukturdaten  
zu Gebäuden und Wohnungen  
Kreis- und Gemeindeergebnisse**

ISSN 0936 - 4684

Statistisches Landesamt Baden-Württemberg

Postfach 10 60 33 · 7000 Stuttgart 10

Tel.: (0711) 641 - 0 · Telex 722815 stala d · Btx \*64651 # · Telefax 6412440

Preis DM 19,—

zuzügl. Versandkosten

Herstellung: W. Kohlhammer Druckerei GmbH + Co., 7000 Stuttgart 61

Nachdruck, auch im Auszug, nur mit Quellenangabe gestattet

**In der Schriftenreihe "Statistik von Baden-Württemberg" erscheinen folgende Veröffentlichungen in jeweils mehreren Heften mit Ergebnissen der Volks-, Berufs-, Gebäude-, Wohnungs- und Arbeitsstättenzählung 1987 (die aufgeführten Hefte liegen bereits vor):**

**Band 401: Methodische Grundlagen und textliche Darstellung der Ergebnisse der Volks-, Berufs-, Gebäude-, Wohnungs- und Arbeitsstättenzählung 1987**

**Band 402: Regionalergebnisse der Volks- und Berufszählung 1987**

Heft 1: Strukturdaten zu Bevölkerung und Erwerbstätigkeit – Kreis- und Gemeindeergebnisse, 420 Seiten, 23,— DM.

**Band 403: Regionalergebnisse der Gebäude- und Wohnungszählung 1987**

Heft 1: Strukturdaten zu Gebäuden und Wohnungen – Kreis- und Gemeindeergebnisse, 325 Seiten, 19,— DM.

**Band 404: Regionalergebnisse der Arbeitsstättenzählung 1987**

Heft 1: Arbeitsstätten und Beschäftigte im Vergleich zu 1970 – Landes- und Kreisergebnisse, 197 Seiten, 14,— DM.

Heft 2: Arbeitsstätten und Beschäftigung im Regierungsbezirk Stuttgart – Kreis- und Gemeindeergebnisse, 388 Seiten, 22,— DM.

Heft 3: Arbeitsstätten und Beschäftigung im Regierungsbezirk Karlsruhe – Kreis- und Gemeindeergebnisse, 250 Seiten, 16,— DM.

Heft 4: Arbeitsstätten und Beschäftigung im Regierungsbezirk Freiburg – Kreis- und Gemeindeergebnisse, 344 Seiten, 20,— DM.

Heft 5: Arbeitsstätten und Beschäftigung im Regierungsbezirk Tübingen – Kreis- und Gemeindeergebnisse, 296 Seiten, 18,— DM.

**Band 405: Fachbereichsergebnisse der Volks- und Berufszählung 1987**

**Band 406: Fachbereichsergebnisse der Gebäude- und Wohnungszählung 1987**

**Band 407: Fachbereichsergebnisse der Arbeitsstättenzählung 1987**

## **Vorwort**

Mit den Ergebnissen der Volks-, Berufs-, Gebäude-, Wohnungs- und Arbeitsstättenzählung 1987 liegen nunmehr erstmals seit 19 Jahren auch wieder umfassende Daten über Bestand und Struktur von Gebäuden und Wohnungen sowie die Wohnraumversorgung der Haushalte vor.

Die Zählungsergebnisse bilden u.a. die Grundlage für Planungen und politische Entscheidungen auf dem Gebiet des Wohnungswesens, des Städtebaus und der Regionalplanung im Bund, im Land und in den Gemeinden sowie Gemeindeverbänden. Zugleich liefern sie wichtige Grunddaten für das Gesamtsystem der amtlichen Statistik.

Stichtag der Volkszählung war der 25. Mai 1987, auf diesen Tag beziehen sich alle Daten. Bereits 17 Monate nach dem Stichtag konnten den Gemeinden erste Ergebnisse zur Verfügung gestellt werden. Dies wurde möglich durch rationelle manuelle und maschinelle Bearbeitung des Erhebungsmaterials.

Der vorliegende Band enthält Regionalergebnisse der Gebäude- und Wohnungszählung in tiefer sachlicher Gliederung. Die dargebotenen Tabellen sind Bestandteil des zwischen den Statistischen Landesämtern vereinbarten Mindestveröffentlichungsprogramms. Der Band wurde in Abteilung 2 "Bevölkerung und Kultur" bearbeitet.

Stuttgart, im November 1989

Statistisches Landesamt  
Baden-Württemberg

Professor Dr. Max Wingen  
Präsident



## Inhalt

Seite

Vorwort	3
Vorbemerkungen	7
Wohnungsbogen mit Gebäudeangaben	9
Definitionen und Erläuterungen	11
Verwaltungseinteilung des Landes	21
Übersicht über die Tabellen des Bandes	23

## Teil I

### Kreisergebnisse

#### Schaubilder

1. Entwicklung des Wohnungsbestandes in den Stadt- und Landkreisen Baden-Württembergs 1968 bis 1987	27
2. Wohngebäude mit 1 oder 2 Wohnungen in den Stadt- und Landkreisen Baden-Württembergs am 25. Mai 1987	29
3. Wohnungen in 1969 oder später errichteten Gebäuden in den Stadt- und Landkreisen Baden-Württembergs am 25. Mai 1987	31
4. Wohnungen mit 5 und mehr Räumen in den Stadt- und Landkreisen Baden-Württembergs am 25. Mai 1987	33
5. Öffentlich geförderte Wohnungen in den Stadt- und Landkreisen Baden-Württembergs am 25. Mai 1987	35

#### Tabellen

1. Gebäude mit Wohnraum in den Stadt- und Landkreisen Baden-Württembergs am 25. Mai 1987 nach Art des Gebäudes	38
2. Gebäude mit Eigentumswohnungen und Unterkünfte mit Wohnraum in den Stadt- und Landkreisen Baden-Württembergs am 25. Mai 1987	42
3. Gebäude mit Wohnraum in den Stadt- und Landkreisen Baden-Württembergs am 25. Mai 1987 nach Art der Beheizung	44
4. Wohngebäude am 25. Mai 1987 nach Baualter sowie Bestand an Wohnungen bei den Wohnungszählungen 1961, 1968 und 1987 — jeweils in den Stadt- und Landkreisen Baden-Württembergs —	46
5. Wohnungen in den Stadt- und Landkreisen Baden-Württembergs am 25. Mai 1987 nach Baualter des Gebäudes	48
6. Wohnungen nach Anzahl der Räume sowie Zweitwohneinheiten in Gebäuden — jeweils in den Stadt- und Landkreisen Baden-Württembergs am 25. Mai 1987 —	50
7. Wohnungen und sonstige Wohneinheiten in den Stadt- und Landkreisen Baden-Württembergs am 25. Mai 1987 nach Ausstattung	54
8. Wohnungen und Haushalte in den Stadt- und Landkreisen Baden-Württembergs am 25. Mai 1987 nach Besitzverhältnis und m <sup>2</sup> — Miete der Wohnung bzw. Wohnverhältnis des Haushalts	56



## Gemeindeergebnisse

### Schaubilder

1. Entwicklung des Wohnungsbestandes in den Gemeinden Baden-Württembergs 1968 bis 1987	63
2. Wohngebäude mit 1 oder 2 Wohnungen in den Gemeinden Baden-Württembergs am 25. Mai 1987	65
3. Wohnungen in 1969 oder später errichteten Gebäuden in den Gemeinden Baden-Württembergs am 25. Mai 1987	67
4. Wohnungen mit 5 und mehr Räumen in den Gemeinden Baden-Württembergs am 25. Mai 1987	69
5. Öffentlich geförderte Wohnungen in den Gemeinden Baden-Württembergs am 25. Mai 1987	71

### Tabellen

1. Gebäude mit Wohnraum in den Gemeinden Baden-Württembergs am 25. Mai 1987 nach Art des Gebäudes	74
2. Gebäude mit Eigentumswohnungen und Unterkünfte mit Wohnraum in den Gemeinden Baden-Württembergs am 25. Mai 1987	120
3. Gebäude mit Wohnraum in den Gemeinden Baden-Württembergs am 25. Mai 1987 nach Art der Beheizung	143
4. Wohngebäude am 25. Mai 1987 nach Baualter sowie Bestand an Wohnungen bei den Wohnungszählungen 1961, 1968 und 1987 – jeweils in den Gemeinden Baden-Württembergs –	166
5. Wohnungen in den Gemeinden Baden-Württembergs am 25. Mai 1987 nach Baualter des Gebäudes	189
6. Wohnungen nach Anzahl der Räume sowie Zweitwohneinheiten in Gebäuden – jeweils in den Gemeinden Baden-Württembergs am 25. Mai 1987 –	210
7. Wohnungen und sonstige Wohneinheiten in den Gemeinden Baden-Württembergs am 25. Mai 1987 nach Ausstattung	257
8. Wohnungen und Haushalte in den Gemeinden Baden-Württembergs am 25. Mai 1987 nach Besitzverhältnis und m <sup>2</sup> – Miete der Wohnung bzw. Wohnverhältnis des Haushalts	280

## Vorbemerkungen

Die Gebäude- und Wohnungszählung im Rahmen des Zählungswerkes 1987 wurde zum Stichtag 25. Mai 1987 durchgeführt. Inhalt und Durchführung regelte das Gesetz über eine Volks-, Berufs-, Gebäude-, Wohnungs- und Arbeitsstättenzählung (Volkszählungsgesetz) 1987 vom 8. November 1985 (BGBl. I. S. 2078).

**Erhebungseinheiten** waren Gebäude mit Wohnraum und ständig bewohnte Unterkünfte sowie alle dort befindlichen Wohneinheiten (Wohnungen und sonstige Wohneinheiten).

Mit der Gebäudezählung konnte 6 Monate vor dem Stichtag der Volkszählung begonnen werden. Von dieser Möglichkeit einer Gebäudevorerhebung machten die meisten Gemeinden Gebrauch, wobei in der Regel diejenigen Gebäude vorab erfaßt wurden, die von den Eigentümern nicht selbst bewohnt wurden.

Die Wohnungszählung wurde in direkter Verbindung mit der Volkszählung durchgeführt. Diese Koppelung gestattet eine Kombination der Wohnungsdaten mit den Ergebnissen über die in den Wohneinheiten lebenden Personen, so daß auch differenzierte Informationen zur Wohnraumversorgung der Haushalte gegeben sind.

Ein Vergleich der Ergebnisse der Gebäude- und Wohnungszählung mit denen der letzten entsprechenden Zählung im Jahr 1968 ist zum Teil nur bedingt möglich. Auf Abweichungen wird bei den Begriffserläuterungen hingewiesen.

**Tabellenfelder**, für die *kein Wert vorhanden ist* bzw. *deren Wert* aus Geheimhaltungsgründen *gelöscht wurde*, sind durch "—" gekennzeichnet.



# Wohnungsbogen mit Gebäudeangaben

Bitte so  
markieren

## Rechtsgrundlage :

Siehe Haushaltsmantelbogen oder Erläuterungsblatt, die Bestandteile der Erhebungsvordrucke sind. **Stichtag: 25. Mai 1987**

Bitte **Gemeinde** angeben:

### Wohnungsangaben

#### 1 Bewohnen Sie die Wohnung/Räume als

a) **Eigentümer(in)**, Miteigent. oder Kaufanwärt.

b) **Hauptmieter(in)** (einschließlich Altenteil)

c) **Untermieter(in)**

Untermieter(innen) brauchen im Wohnungsbogen keine weiteren Fragen zu beantworten.

#### 2 Ist die Wohnung eine Freizeitwohnung ?

nein

ja

#### 3 Wann ist der Haushalt in diese Wohnung eingezogen ?

Bitte das Einzugsjahr für das am längsten hier wohnende Haushaltsmitglied angeben.

vor 1970

1970-1974

1975-1979

1980-1984

1985

1986

1987

#### 4 Sind innerhalb der Wohnung

Küche

Kochnische

Bad/Dusche

WC

Mehrere  
Antworten  
möglich

#### 5 a) Wird die Wohnung überwiegend beheizt mit

Fern-, Blockheizung

Zentralheizung

Etagenheizung

Einzel- oder Mehrraumöfen (auch Elektrospeicher)

#### b) Welcher Brennstoff, welche Wärmequelle wird verwendet ?

Gas

Heizöl

Strom

Kohle, Holz usw.

Fernwärme

Sonnenenergie, Wärmepumpe

Mehrere  
Antworten  
möglich

FÜR EIGENTÜMER, HAUPTMIETER

FÜR HAUPTMIETER

#### 6 Wie viele Räume der Wohnung haben mindestens 6 Quadratmeter ?

(ohne Küche, Bad, WC, Flur)

1

4

7

2

5

8

3

6

9

oder  
mehr

#### Falls davon Räume untervermietet oder gewerblich genutzt sind :

a) Anzahl der untervermieteten Räume

1

2

3

oder  
mehr

b) Anzahl der gewerblich genutzten Räume

1

2

3

oder  
mehr

#### 7 Wie groß ist die Fläche der gesamten Wohnung ?

(einschließlich Küche, Bad, WC, Flur, Mansarden und ähnliches sowie untervermieteter oder gewerblich genutzter Räume in der Wohnung)

volle Quadratmeter

--	--	--	--

#### 8 Ist die Wohnung mit Mitteln des sozialen Wohnungsbaus gefördert ?

nein

ja

#### 9 Wie hoch ist die Monatsmiete ?

Zur Miete rechnen auch die monatlich aufzuwendenden Beträge für Wasser, Kanalisation, Straßenreinigung, Müllabfuhr, Treppenhausbeleuchtung, Schornsteinreinigung.

Nicht zur Miete rechnen Umlagen für Zentralheizung, Warmwasserversorg., Garagenmiete, Untermieterzuschlag, Zuschlag für Möblierung.

volle DM

--	--	--	--

#### 10 a) Handelt es sich um eine Dienst-, Werkwohnung, Berufs- oder Geschäftsmietwohnung ?

nein

ja

b) Ist die Wohnung verbilligt, kostenlos überlassen oder ist die Miete wegen finanzieller Vorleistungen (z. B. Mieterdarlehen) ermäßigt ?

nein

ja

### FÜR LEERSTEHENDE WOHNUNGEN

#### 11 Seit wie vielen Monaten steht die Wohnung leer ?

bis 3

7-12

4 - 6

13

oder  
mehr

**Gebäudeangaben :** Bitte nur ausfüllen, wenn Sie **Eigentümer(in)** oder **Verwalter(in)** dieses Gebäudes sind.

#### 1 Gebäudeart

Wohngebäude  
(Gebäude mindestens zur Hälfte für Wohnzwecke genutzt)

sonstiges Gebäude mit Wohnraum

bewohnte Unterkunft  
(z. B. Baracke)

Außerdem bei Wohnheimen:

Wird dieses Gebäude vollständig oder teilweise als Wohnheim genutzt ?

vollständig

teilweise

#### 2 Wer ist Eigentümer(in), Kaufanwärt. bzw. Erbbauberechtigte(r) ähnliche Personengemeinschaft des Gebäudes ?

Gemeinschaft von Wohnungseigentümern  
(nur bei Eigentumswohnungen)

gemeinnütziges Wohnungsunternehmen, Wohnungsbaugenossensch. oder Organ der staatl. Wohnungspolitik

freies Wohnungsunternehmen

sonstige(r) Eigentümer(in)

#### 3 Baujahr des Gebäudes

(Jahr der Bezugsfertigstellung)

Bei Erweiterungs- und Umbauten ist das ursprüngliche Baujahr anzugeben, bei Wiederaufbau nach Totalschaden das Jahr des Wiederaufbaus.

bis 1900

68

78

1901 - 18

69

79

1919 - 48

70

80

1949 - 57

71

81

1958 - 62

72

82

63

73

83

64

74

84

65

75

85

66

76

86

67

77

87

#### 4 Sind Wohnungen im Gebäude mit Mitteln des sozialen Wohnungsbaus gefördert ?

(nur Erster Förderungsweg)

keine

alle

nur ein Teil

Fläche (7)

Miete (9)

Gebäude

NUR VOM STATISTISCHEN LANDESAMT AUSZUFÜLLEN

0

## Definitionen und Erläuterungen

Der Nachweis von Definitionen und Erläuterungen wurde auf die wichtigsten in den Tabellen vorkommenden Begriffe beschränkt. Aus Gründen der Übersichtlichkeit wurden die Begriffe alphabetisch angeordnet. **Drucktechnische Hervorhebungen** in den Texten sind als Querverweise zu verstehen.

Um das Auffinden einzelner Merkmalsnachweisungen und Merkmalskombinationen zu erleichtern und zugleich Zusammenhänge zwischen den verschiedenen Darstellungen sichtbar zu machen, wird auf Seite 23 **eine Übersicht über die Tabellen des Bandes** dargestellt, der zu entnehmen ist, in welchen Tabellen entsprechende Nachweisungen vorgesehen sind.

### Angestellte

Zu den Angestellten zählen alle nicht beamteten Gehaltsempfänger, d.h. alle kaufmännischen und technischen Angestellten sowie Verwaltungsangestellte, auch wenn sie in leitender Stellung (Direktor, Prokurist) tätig sind. Maßgebend für die Zuordnung ist der Arbeitsvertrag und nicht die Art der Versicherung, so daß z.B. Personen, die aufgrund ihrer langjährigen Betriebszugehörigkeit vom **Arbeiter-** in das Angestelltenverhältnis übernommen wurden, als Angestellte gelten, auch wenn sie weiterhin Beiträge zur Rentenversicherung für Arbeiter zahlen.

Angestellte mit Beamtenbesoldung, z.B. bei Sozialversicherungsträgern oder kommunalen Spitzenverbänden, gelten ebenfalls als Angestellte. Hausgehilfinnen sind dagegen nur dann Angestellte, wenn sie in der Angestelltenversicherung pflichtversichert sind. Andernfalls zählen sie zu den sonstigen Arbeitern.

Gemeindeschwestern zählen wie Nonnen oder Ordensbrüder als Angestellte. Mit Ausnahme der Geistlichen der Evangelischen und Römisch-katholischen Kirche, die **Beamte** sind, zählen alle Geistlichen und Sprecher von Religionsgesellschaften zu den Angestellten.

### Arbeiter

Als Arbeiter gelten alle Lohnempfänger, unabhängig von der Lohnzahlungs- und Lohnabrechnungsperiode und der Qualifikation. Maßgebend ist die Vereinbarung im Arbeitsvertrag, die nicht in allen Fällen mit der Rentenversicherungspflichtzugehörigkeit übereinstimmt. Es wird unterschieden zwischen Facharbeitern und sonstigen Arbeitern.

Facharbeiter sind Arbeitnehmer, die wegen ihrer Fachkenntnisse und Fähigkeiten mit Arbeiten beschäftigt werden, die als besonders schwierig und verantwortungsvoll gelten. Die Befähigung kann durch eine abgeschlossene praktische Berufsausbildung, einen gleichwertigen Berufsfachschulabschluß oder durch langjährige Beschäftigung mit gleichwertigen Arbeiten bei entsprechender Entlohnung erworben worden sein. Zu den Facharbeitern zählen auch Gesellen und Vorarbeiter.

Zu den sonstigen Arbeitern gehören z.B. angelernte und ungelernte Arbeiter, Hilfsarbeiter, Hausgehilfinnen (sofern sie nicht in der Angestelltenversicherung pflichtversichert sind).

### Ausländerhaushalte

**Haushalte**, deren **Bezugsperson** nicht die deutsche **Staatsangehörigkeit** besitzt.

Als Ausländer gelten alle Personen, die nicht Deutsche im Sinne des Artikels 116 des Grundgesetzes sind. Dazu zählen auch die Staatenlosen und die Personen mit ungeklärter Staatsangehörigkeit.

### Ausländische Streitkräfte

Die von Angehörigen ausländischer Streitkräfte privatrechtlich gemieteten **Wohneinheiten** und **Gebäude** wurden gezählt. Auskunftspflichtig dafür waren Eigentümer/Verwalter. Soweit diese Wohneinheiten in bestimmten Tabellen nicht enthalten sind, wird durch eine entsprechende Fußnote darauf hingewiesen. Haushalts- bzw. Personenangaben dieses Personenkreises sind nicht in den vorliegenden Tabellen enthalten.

### Ausstattungsstyp

Durch Kombination bestimmter Ausstattungsmerkmale einer **Wohneinheit** (Heizung, **Bad**, Art und Lage der Toilette) wurden bei der Aufbereitung vier Ausstattungstypen gebildet und zwar Wohneinheiten

- mit Bad/Dusche, WC und **Sammelheizung**,
- mit Bad/Dusche und WC, ohne Sammelheizung,
- ohne Bad/Dusche, mit WC,
- mit sonstiger Ausstattung.

## Bad/Dusche

Zur Badeeinrichtung gehört, daß mindestens eine Badewanne (notfalls auch Sitzbadewanne) oder eine Dusche mit Bodenwanne vorhanden ist und in dem Raum selbst eine Abflußmöglichkeit für das Wasser besteht.

## Baujahr des Gebäudes

Als Baujahr eines **Gebäudes** gilt das Jahr der Bezugsfertigstellung. Bei Gebäuden, die durch Schäden teilweise unbenutzbar geworden waren und wiederhergestellt wurden, sowie bei total renovierten Gebäuden und Erweiterungsbauten gilt das Jahr der ursprünglichen Errichtung. Bei total zerstörten und wiederaufgebauten Gebäuden ist das Jahr des Wiederaufbaus als Baujahr maßgebend.

## Beamte

Beamte stehen in einem öffentlich-rechtlichen Dienst- und Treueverhältnis. Sie sind bei Dienststellen des Bundes, der Länder und der Gemeinden, der Bundesbahn und -post sowie sonstigen juristischen Personen des öffentlichen Rechts tätig.

Auch Beamtenanwärter, Referendare, Angehörige der Polizei, des Bundesgrenzschutzes sowie Geistliche der Evangelischen und Römisch-katholischen Kirche sind Beamte. Geistliche anderer Religionsgesellschaften dagegen gelten als **Angestellte**. Viele Banken und Versicherungen bezeichnen ihre Angestellten oft als Sekretäre oder Inspektoren oder auch als Bank- oder Versicherungsbeamte. Es handelt sich aber nur dann um Beamte, wenn der Arbeitgeber eine "juristische Person des öffentlichen Rechts" ist (z.B. Deutsche Bundesbank, Landeszentralbank) und ein öffentlich-rechtliches Dienstverhältnis vorliegt.

Wahlbeamte gelten während ihrer Amtszeit als Beamte. Den Beamten sind neben den Richtern auch die Soldaten und Zivildienstleistenden zugeordnet.

## Beheizungsart

Es werden unterschieden:

- **Fernheizung**
- **Blockheizung**
- **Zentralheizung**
- **Etagenheizung**
- **Einzel- oder Mehrraumöfen**

## Bevölkerung am Ort der Hauptwohnung

Zur Bevölkerung am Ort der Hauptwohnung gehören diejenigen Personen, die im betreffenden Gebiet ihre alleini-

ge Wohnung bzw. ihre Hauptwohnung im Sinne des § 12 des Melderechtsrahmengesetzes vom 16. August 1980 (BGBl. I S. 1429) haben.

Nach § 12 des Melderechtsrahmengesetzes ist die Hauptwohnung die vorwiegend benutzte Wohnung. Hauptwohnung einer verheirateten Person, die nicht dauernd getrennt von ihrer Familie lebt, ist die vorwiegend benutzte Wohnung der Familie. In Zweifelsfällen ist die vorwiegend benutzte Wohnung dort, wo der Schwerpunkt der Lebensbeziehungen liegt.

## Bezugsperson des Haushalts

Hierbei handelt es sich um die **Person, die überwiegend zum Unterhalt des Haushalts beiträgt**.

## Blockheizung

Eine Blockheizung liegt vor, wenn ein Häuserblock von einem zentralen Heizsystem aus beheizt wird und die Heizquelle an einem der **Gebäude** angebaut ist oder sich in unmittelbarer Nähe dieser Gebäude befindet.

## Brennstoff

Zur Frage nach dem Brennstoff, der Wärmequelle waren mehrere Angaben möglich, z.B. wenn für **Einzelofenheizung** verschiedene Brennstoffe (u.a. Kohle, Strom) verwendet werden oder wenn zu einer mit Heizöl betriebenen Anlage zusätzliche Wärmequellen verwendet werden.

## Dienst-, Werks-, Berufsmiet-, Geschäftsmietwohnungen

Dienst- und Werkswohnungen sind **Wohnungen**, die vom Arbeitgeber den Arbeitnehmern überlassen werden. Nicht dazu gehören Wohnungen für Bedienstete der öffentlichen Hand.

Eine Berufsmietwohnung liegt vor, wenn freiberuflich Tätige (z.B. Ärzte, Rechtsanwälte, Steuerberater) oder Kleingewerbebetreibende (z.B. Schneider) einen Teil ihrer Wohnung zur Ausübung ihres Berufes nutzen.

Eine Geschäftsmietwohnung liegt vor, wenn eine Mietwohnung mit einem Verkaufs- und Ausstellungsraum verbunden ist bzw. wenn ein oder mehrere Zimmer als Verkaufsräume genutzt werden.

## Eigentümer

Zu den Eigentümern zählen Gebäudeeigentümer und Eigentümer der **Wohneinheit**.

Ein **Haushalt** ist Gebäudeeigentümer, wenn einem oder mehreren Mitgliedern dieses Haushalts das Eigentum an

dem **Gebäude** oder an der **Unterkunft**, in der der Haushalt wohnt, ganz oder teilweise (z.B. **Erbengemeinschaft**) rechtlich zusteht, d.h. im Grundbuch eingetragen oder zur Eintragung vorgesehen ist.

Ein Haushalt ist Eigentümer der Wohneinheit, wenn wenigstens ein Mitglied des Haushalts das Eigentum an der von ihm bewohnten Wohneinheit (nicht am Gebäude) hat und dieses Recht im Grundbuch eingetragen oder zur Eintragung vorgesehen ist.

### Eigentümerwohneinheiten/-wohnungen

Das sind **Wohneinheiten/Wohnungen**, die vom **Eigentümer** des **Gebäudes** oder der Wohnung selbst bewohnt werden.

### Eigentumswohnungen

Eigentumswohnungen sind alle **Wohneinheiten**, an denen durch Eintragung im Wohnungsgrundbuch Sonder Eigentum nach dem Wohnungseigentumsgesetz vom 15.3.1951 (BGBl. I S. 175) begründet worden ist. Das Gebäude ist Eigentum einer Gemeinschaft von Wohnungseigentümern.

### Einzelöfen

Einzelöfen (z.B. Kohle-, Nachtspeicheröfen) beheizen jeweils nur den **Raum**, in dem sie stehen. In der Regel sind sie fest installiert.

### Erbengemeinschaft

Eine Erbengemeinschaft liegt vor, wenn mehrere natürliche Personen ein **Gebäude** gemeinsam geerbt haben.

### Erwerbstätige

Als Erwerbstätige gelten Personen, die in einem Arbeitsverhältnis stehen (einschließlich Soldaten und **mithelfende Familienangehörige**) oder selbständig ein Gewerbe oder eine Landwirtschaft betreiben oder einen freien Beruf ausüben, unabhängig von der Bedeutung des Ertrags dieser Tätigkeit für ihren Lebensunterhalt und ohne Rücksicht auf die von ihnen tatsächlich geleistete oder vertragsmäßig zu leistende Arbeitszeit. Auch Auszubildende zählen zu den Erwerbstätigen; Hausfrauen sowie ehrenamtlich Tätige gehören nach dem international geltenden Erwerbskonzept nicht zu den Erwerbstätigen.

### Etagenheizung

Bei einer Etagenheizung werden die **Räume** einer **Wohnung** oder sonstigen **Wohneinheit** von einer nur für diese Wohnung/sonstige Wohneinheit bestimmten Heizquelle aus beheizt.

### Ferienhäuser

**Wohngebäude** mit nur 1 oder 2 **Freizeitwohneinheiten**.

### Fernheizung

Bei der Fernheizung werden größere Wohnbezirke von einem entfernten, zentralen Heizwerk aus beheizt.

### Finanzielle Vorleistung des Mieters

Bei den finanziellen Vorleistungen, die vom Mieter einer **Wohnung** selbst oder von einem anderen zu seinen Gunsten an den Vermieter (Bauherr) gezahlt wurden, kann es sich um einen sog. abwohnbaren Baukostenzuschuß in der Form einer Mietvorauszahlung bzw. eines Mieterdarlehens handeln. Eine Mietvorauszahlung liegt vor, wenn der Mieter mit dem Bauherrn vereinbart hat, daß durch den Baukostenzuschuß die **Miete** für eine bestimmte Zeit ermäßigt oder erlassen wird. Das Mieterdarlehen ist ein Darlehen des Mieters an den Vermieter, das durch Verrechnung mit der Miete getilgt wird.

Eine finanzielle Vorleistung liegt auch dann vor, wenn der Mieter die Modernisierung der Wohnung vertraglich übernommen hat und deshalb für eine bestimmte Zeit die Miete ermäßigt oder nicht erhöht wird.

Finanzielle Vorleistungen vermindern die Miete; es handelt sich dann um ermäßigt überlassenen Wohnraum.

### Fläche der Wohneinheit/Wohnung

Die Gesamtfläche der **Wohneinheit/Wohnung** setzt sich zusammen aus der Fläche

- aller Wohn- und Schlafräume, auch außerhalb des Wohnungsabschlusses (z.B. Mansarden),
- der Küche,
- des Badezimmers, der Toilette(n), Besen-, Speise- und Abstellkammer, Veranda, des Flurs, Balkons,
- der **gewerblich genutzten Wohnräume**.

Unter einer Schräge liegende Flächen werden nur halb gerechnet, Balkone nur zu einem Viertel. Keller- und Bodenräume (Speicher), soweit sie nicht zu Wohnzwecken ausgebaut sind, bleiben unberücksichtigt.

### Freizeitwohneinheiten/-wohnungen

Freizeitwohneinheiten/-wohnungen sind **Wohneinheiten/Wohnungen**, die vom Eigentümer oder Mieter als "Zweitwohnung" primär für Erholungszwecke über das Wochenende oder im Urlaub (Ferien) bewohnt werden. Nicht als Freizeitwohneinheiten/-wohnungen gelten Wohneinheiten, die ähnlich wie ein Hotelzimmer nur

kurzfristig von einem **Haushalt** gemietet werden und in die anschließend andere Haushalte in stetem Wechsel einziehen.

### Gebäude

Gebäude sind für längere Dauer errichtete Bauwerke und enthalten Wohn-, Aufenthaltsräume und/oder Räume für Arbeitsstätten und andere Nutzungen. Als ein (einzelnes) Gebäude gilt jedes freistehende Gebäude oder bei zusammenhängender Bebauung – z.B. Doppel-, Gruppen- und Reihenhäuser – jedes Gebäude, das durch eine vom Dach bis zum Keller reichende Brandmauer von anderen Gebäuden getrennt ist.

In den Tabellen der Gebäude- und Wohnungszählung werden unter dem Begriff "Gebäude" alle **Wohngebäude** und alle **sonstigen Gebäude mit Wohnraum** nachgewiesen. **Unterkünfte** gelten nicht als Gebäude. Nicht gezählt wurden Gebäude, die ausschließlich administrativen oder gewerblichen Zwecken dienen.

### Gewerblich genutzte Räume

Das sind zum Wohnen bestimmte **Räume**, die am Befragungstag jedoch gewerblich genutzt wurden.

### Hauptmieter

Als Hauptmieter gilt, wer das Recht zur Wohnungsnutzung durch Mietvertrag (auch mündliche Vereinbarung) mit dem **Eigentümer** des **Gebäudes**, der **Wohneinheit** erworben hat. Hierbei ist es gleichgültig, ob für die **Wohnung/Wohneinheit** zur Zeit tatsächlich **Miete** gezahlt wird oder nicht. Hierunter fällt auch der Mietkauf; ebenso sind **Haushalte** in Wohnheimen Hauptmieter, sofern sie nicht Eigentümer der Wohneinheit sind.

### Haushalte

Personen, die gemeinsam wohnen und wirtschaften, insbesondere ihren Lebensunterhalt gemeinsam finanzieren (Mehrpersonenhaushalt). Wer allein wirtschaftet, bildet einen eigenen Haushalt und zwar auch (Einpersonenhaushalte) dann, wenn er mit anderen Personen eine gemeinsame Wohnung hat.

Bei Personen im Haushaltszusammenhang, die in gebäude- und wohnungsstatistischen Tabellen nachgewiesen werden, handelt es sich stets um die **wohnberechtigte Bevölkerung** (vgl. **Privathaushalte**). Enthalten sind auch Haushalte, die ausnahmslos aus Personen bestehen, die nicht zur **Wohnbevölkerung** zählen.

### Heizenergie

(siehe unter **Brennstoff**).

### Inhaber der Wohneinheit

Inhaber von Wohneinheiten sind grundsätzlich entweder **Hauptmieter** einer **Wohneinheit**, die einen Mietvertrag mit dem **Eigentümer** des **Gebäudes** oder der Wohneinheit abgeschlossen haben oder Eigentümer. **Untermieter** in einer Wohneinheit gelten nicht als deren Inhaber.

### Mehrraumöfen

Ein Mehrraumofen (z.B. Kachelofen) beheizt gleichzeitig mehrere **Räume** (auch durch Luftkanäle).

### Miete

Als Miete wird der monatliche Betrag ausgewiesen, der mit dem Vermieter für die Überlassung der ganzen **Wohnung** oder sonstigen **Wohneinheit** zum Zeitpunkt der Zählung vereinbart war. Dabei ist es gleichgültig, ob die Miete tatsächlich gezahlt wurde oder nicht.

Zur Miete rechnen auch die monatlich aufzuwendenden Beträge für Wasser, Kanalisation, Straßenreinigung, Müllabfuhr, Treppenhausbeleuchtung und Schornsteinreinigung.

### Mithelfende Familienangehörige

Als mithelfende Familienangehörige gelten Haushaltsmitglieder, die in einem landwirtschaftlichen oder gewerblichen Betrieb eines anderen Haushaltsmitgliedes oder im Betrieb eines nicht im gleichen **Haushalt** wohnenden Familienangehörigen mitarbeiten, aber weder Lohn noch Gehalt empfangen, noch Sozialversicherungsbeiträge entrichten.

### Nichterwerbstätige

Als Nichterwerbstätige gelten Personen, die keinem Erwerb nachgehen, einschließlich derjenigen, die sich – ohne eine Erwerbstätigkeit anzugeben – als arbeitslos bezeichnet haben.

### Öffentliche Förderung

Für öffentlich geförderte Wohnungen müssen bei einer Neuvermietung Mieter einen Wohnberechtigungsschein der zuständigen Gemeinde- oder Kreisbehörde (z.B. Wohnungsamt, Sozialamt) vorlegen.

Als öffentlich, d.h. mit Mitteln des sozialen Wohnungsbaus gefördert, gelten nur solche **Wohnungen**, die nach der Währungsreform (20. Juni 1948) fertiggestellt worden sind und für die öffentliche Mittel (des Bundes, des Landes oder der Gemeinde) zur Errichtung von Sozialwohnungen bewilligt wurden (sog. Erster Förderungsweg).



Hierzu zählen u.a.

- Darlehen zur Deckung der Baukosten (in der Regel öffentliche Baudarlehen oder Landesbaudarlehen genannt),
- Darlehen oder Zuschüsse zur Deckung der laufenden Aufwendungen (Annuitätshilfen, Aufwendungszuschüsse oder -darlehen, Zinszuschüsse).

Sind für Mietwohnungen die öffentlichen Mittel vorzeitig zurückgezahlt worden, so gelten die meisten Wohnungen noch bis zu 8 Jahren als öffentlich gefördert. Bei Eigenheimen und **Eigentumswohnungen** entfällt in der Regel die öffentliche Bindung mit Rückzahlungen oder Ablösung der Förderungsmittel; bei Eigentumswohnungen, die durch Umwandlung entstanden sind, entfällt die Bindung nur, wenn **Eigentümer** als Berechtigte im sozialen Wohnungsbau die Wohnung selbst nutzen. Über das Ende der Bindungen erhalten Eigentümer eine Bestätigung der zuständigen Stelle.

Nicht zu den öffentlichen Mitteln im oben genannten Sinne zählen

- Aufwendungsdarlehen nach dem Regionalprogramm des Bundes (sog. Zweiter Förderungsweg),
- Aufbaudarlehen nach dem Lastenausgleichsgesetz,
- Wohnungsfürsorgemittel für öffentlich Bedienstete des Bundes, der Länder oder der Gemeinden,
- Mittel zur Förderung der Modernisierung oder für Maßnahmen zur Einsparung von Heizenergie,
- 7b-Abschreibungen und sonstige Steuervergünstigungen, Bausparprämien.

### Person, die überwiegend zum Unterhalt des Haushalts beiträgt

Hierbei wird davon ausgegangen, daß die überwiegend zum Unterhalt eines **Haushalts** beitragende Person in der Regel auch diejenige ist, die den sozialen Status und die Lebensverhältnisse des Haushalts bzw. der Haushaltsmitglieder bestimmt und sich daher als **Bezugsperson** für die sozio-ökonomische Zuordnung der Haushalte eignet. Diese Definition der Bezugsperson, die den bei früheren Volkszählungen üblichen Begriff des Haushaltsvorstandes ersetzt, ist international üblich.

Die überwiegend zum Lebensunterhalt des Haushalts beitragende Person wurde insbesondere aufgrund der Angaben zum/zur Alter, Geschlecht, Quelle des überwiegenden Lebensunterhalts, Erwerbsbeteiligung, Vollzeit-/Teilzeiterwerbstätigkeit und Stellung im Beruf bestimmt.

### Privathaushalte

Als Privathaushalte werden ähnlich wie bei der **wohnberechtigten Bevölkerung** grundsätzlich alle **Haushalte** an jedem Wohnort gezählt, d.h. solche mit mehreren Wohnsitzen entsprechend auch mehrfach. Wohnberechtigte Haushalte gelten an einem Ort jedoch dann nicht als Privathaushalte, wenn ausnahmslos alle Haushaltsmitglieder dort nicht zur **Wohnbevölkerung** (z.B. bei **Ferienwohneinheiten/-wohnungen**) rechnen.

Bei Haushalten in bevölkerungsstatistischen Nachweisungen handelt es sich um Privathaushalte.

### Räume, Raumzahl

Als Räume einer **Wohneinheit/Wohnung** zählen Wohn- und Schlafräume mit 6 und mehr m<sup>2</sup> Wohnfläche sowie alle Küchen (diese ohne Rücksicht auf die Größe) und **gewerblich genutzte Räume** (zweckentfremdete Wohnräume) mit 6 und mehr m<sup>2</sup> Fläche. Dabei spielt es keine Rolle, ob die Räume vom Inhaber der Wohneinheit/Wohnung selbst bewohnt oder z.T. untervermietet sind.

Im Unterschied dazu sind beim Nachweis der selbstbewohnten Räume die untervermieteten und die gewerblich genutzten Räume nicht enthalten.

### Reine Mietwohnungen

Als reine Mietwohnungen gelten alle vermieteten **Wohnungen** mit Ausnahme von

- **Dienst-, Werks-, Hausmeister- und Stiftswohnungen,**
- **Berufs- und Geschäftswohnungen,**
- Mietwohnungen **ausländischer Streitkräfte,**
- verbilligt, wegen **finanzieller Vorleistungen** ermäßigt oder kostenlos überlassene Wohnungen,
- **völlig untervermietete Wohnungen.**

Dagegen sind die Wohnungen für Bedienstete der öffentlichen Hand in den Zahlenangaben über reine Mietwohnungen enthalten.

### Sammelheizung

Hierzu zählen **Fern-, Block-, Zentral- und Etagenheizung.**

### Selbständige

Zu den Selbständigen gehören u.a. auch tätige Eigentümer, Miteigentümer oder Pächter von Arbeitsstätten, selbständige Handwerker, selbständige Handelsver-

treter, die freiberuflich Tätigen u.ä. Personen, jedoch nicht Personen, die in einem arbeitsrechtlichen Verhältnis stehen und lediglich innerhalb ihres Arbeitsbereichs selbständig disponieren können (z.B. die selbständige Filialleiterin). Als Selbständige gelten auch Abgeordnete in den Parlamenten des Bundes und der Länder sowie Zwischenmeister, Hausgewerbetreibende und Werkvertragspartner.

## Siedlungsstrukturelle Gebietstypen

(Stadt-/Landgliederung)

Die Bundesanstalt für Landeskunde und Raumordnung (BfLR) hat für Zwecke der Informationsaufbereitung und -darstellung im Rahmen der laufenden Raumbearbeitung siedlungsstrukturelle Gebietstypen auf verschiedenen Ebenen (Raumordnungsregionen, Kreise, Gemeinden) abgegrenzt. Die Überlegungen zur Abgrenzung der siedlungsstrukturellen Gebietstypen gingen davon aus, daß die Siedlungsstruktur von grundlegender Bedeutung für die regionale Entwicklung und die Ausbildung regionaler Lebensbedingungen ist. Vor allem die Merkmale "Zentralität" und "Verdichtung" können als zentrale Bestimmungsfaktoren der regionalen Entwicklung für raumordnungspolitische Fragestellungen angesehen werden.

Bei der Differenzierung nach Zentralität eignen sich die in den Programmen und Plänen der Länder ausgewiesenen zentralörtlichen Funktionen (z.B. Oberzentrum, Mittelzentrum) und in Wissenschaft und Praxis etablierte Schwellenwerte (z.B. Einwohnerzahl von mindestens 100 000 als Abgrenzungskriterium für eine Großstadt). Das Merkmal "Verdichtung" wird bei den **Regionstypen** durch Schwellenwerte für die Bevölkerungsdichte (Zahl der Einwohner pro qkm) operationalisiert, bei den **Kreistypen** durch einen mehrdimensionalen Verdichtungsindex.

### – Regionstypen

Wichtigster Baustein in diesem Bezugssystem sind die Raumordnungsregionen, quasi die oberzentralörtlichen Einzugsbereiche. Sie eignen sich vorzugsweise für die Analyse interregionaler Unterschiede in den Lebensbedingungen. Die siedlungsstrukturelle Typisierung dieser Regionen nach den Kriterien Zentralität und Verdichtung führt zu drei unterschiedlichen siedlungsstrukturellen Regionstypen:

- Regionen mit großen Verdichtungsräumen  
darunter: altindustrialisiert  
darunter: nicht altindustrialisiert
- Regionen mit Verdichtungsansätzen
- Ländlich geprägte Regionen

### – Kreistypen

Innerhalb der drei **Regionstypen** werden 6 Kreistypen unterschieden, deren Abgrenzung stark von der Merkmalskombination des jeweiligen Regionstyps abhängig ist.

In den Regionen mit großen Verdichtungsräumen werden drei Kreistypen ausgegliedert. Neben den Kernstädten (kreisfreie Großstädte) werden diejenigen Kreise dem Kreistyp "hochverdichtetes Umland" zugeordnet, die oberhalb eines aus verschiedenen Merkmalen (Siedlungsdichte, Wohnungsdichte, Arbeitsplatzdichte) berechneten mittleren Verdichtungsindex des Regionstyps liegen. Die restlichen Kreise bilden die Elemente des Kreistyps "ländliches Umland"; ihre Werte liegen unterhalb des Regionsmittels des Verdichtungsindex.

In den Regionen mit Verdichtungsansätzen wird nur nach Kernstädten und deren Umland unterschieden; die Kreise in ländlichen Regionen erfahren keine weitere Differenzierung.

Die siedlungsstrukturellen Gebietstypen (Regions-, Kreis- und **Gemeindetypen**) sind grenzscharf mit den administrativen Gebietsabgrenzungen (Landes-, Kreis- und Gemeindegrenzen), so daß entsprechende statistische Informationen der amtlichen Statistik genutzt werden können.

### – Gemeindetypen

Die Gemeindetypisierung berücksichtigt sowohl die Lage im großräumigen siedlungsstrukturellen Kontext (Lage im **Regionstyp**) als auch die innerregionalen Bezugsbedingungen (Lage im **Kreistyp**). Einzig die Kernstädte in Regionen mit großen Verdichtungsräumen werden nach ihrer Größe differenziert (Kernstädte über 500 000 Einwohner und Kernstädte mit einer Einwohnerzahl zwischen 100 000 und 500 000), um dem besonderen Charakter der Funktionen von und der Lebensbedingungen in großen Großstädten gerecht zu werden.

Die Differenzierung der Gemeinden innerhalb der sonstigen Kreistypen erfolgt nach der zentralörtlichen Funktion der Gemeinde. Auf die politische Gemeindegröße als Abgrenzungskriterium wird verzichtet, um die Nachteile der mangelnden Vergleichbarkeit administrativer Gegebenheiten in den Bundesländern zu eliminieren. Die Gemeindegröße geht nun indirekt über die jeweilige Zentralität in die Typik ein. Diese Zentralität orientiert sich an vorhandenen Einrichtungen und Plänen und beschreibt die Lebensverhältnisse und ihre wahrscheinliche Fortentwicklung plastischer als das alleinige Merkmal der Gemeindegröße.

Es werden zwei Typisierungsmodelle unterschieden, die wiederum der Forderung nach Integrierbarkeit gerecht

werden: Typik II bildet die Grundelemente der zentralörtlichen Funktionsbereiche ab, Ober-, Mittel-, Unter- und Kleinzentren und Gemeinden ohne zentralörtliche Funktion. Typik I stellt eine sehr starke Zusammenfassung der Typik II dar indem die Ausprägungen zentralörtlicher Funktionen auf einige wenige beschränkt bleiben. Zunächst werden die Kernstädte nur nach ihrer Größe unterschieden – sie entsprechen ansonsten dem Kreistyp "Kernstadt". Differenzierungen nach der zentralörtlichen Funktion sind auf das Umland der Kernstädte und den ländlichen Raum bzw. die jeweiligen Kreistypen beschränkt: Gemeinden mit hoher zentralörtlicher Funktion (Ober- und Mittelzentren) und Gemeinden mit geringer oder fehlender zentralörtlicher Funktion (Unter- und Kleinzentren und Gemeinden ohne zentralörtliche Funktion). Damit wird im Umland praktisch nur nach "Stadt" und "Nicht-Stadt" unterschieden, bei den Kernstädten nach "Groß-Stadt" und "großer Großstadt".

#### – Städtische Gebiete

Die Bevölkerungsdichte (mindestens 10 Personen je ha) ist ein wesentliches Kriterium für die Bestimmung städtischer Gebiete.

Ein weiterer Gesichtspunkt ist die Flächennutzung ("land use") (mindestens 50 % städtische Nutzung).

Ausgehend von einer primären Zuordnung zu städtischen Gebieten wurden alle Gemeinden einbezogen, die mit dem Kern eng verbunden waren, unabhängig davon, ob sie die 50 %-Nutzungsgrenze erfüllten oder nicht.

Auch einige nicht in Stadtnähe gelegene Gemeinden wurden einbezogen, wenn trotz einer insgesamt niedrigen städtischen Nutzungsziffer in einigen Teilen eine starke Bebauung zu verzeichnen war.

Insgesamt wurden für die Bundesrepublik 74 städtische Gebiete definiert.

#### Sonnenenergie

Zur Nutzung der Sonnenenergie werden in der Regel Sonnenkollektoren, die Sonnenlicht und solare Wärmestrahlung absorbieren und in Form nutzbarer Wärmeenergie an einen flüssigen Wärmeträger weitergeben, seltener auch Solarzellen eingesetzt.

#### Sonstige Gebäude mit Wohnraum

**Gebäude**, die mindestens eine **Wohnung** oder **sonstige Wohneinheit** enthalten, aber überwiegend für Nichtwohnzwecke, z.B. für gewerbliche, soziale, kulturelle oder Verwaltungszwecke, genutzt werden. Beispiele dafür sind: Hausmeisterwohnungen in Fabrik- oder Verwaltungsgebäuden, Schulen, Hotels, Krankenhäusern, Geschäfts- und Bürogebäuden.

#### Soziale Stellung der Bezugspersonen

Bei der sozialen Stellung der **Bezugsperson** wird unterschieden in:

- **Selbständige, Beamte, Angestellte** (einschließlich Auszubildende im kaufmännischen oder technischen Bereich),
- **Arbeiter** (einschließlich Auszubildende im gewerblichen Bereich),
- Rentner, Pensionäre,
- sonstige **Nichterwerbstätige**.

#### Staatsangehörigkeit

Personen, die nach dem Grundgesetz der Bundesrepublik Deutschland (Artikel 116 Abs. 1) den Personen mit deutscher Staatsangehörigkeit gleichgestellt sind, z.B. Vertriebene und Flüchtlinge deutscher Volkszugehörigkeit, zählen als Deutsche, ebenso Spätaussiedler.

Personen, die neben der deutschen noch eine weitere Staatsangehörigkeit haben, gelten ebenfalls als Deutsche.

#### Unterkünfte

Unterkünfte sind behelfsmäßige Bauten zur vorübergehenden Nutzung. Hierzu zählen z.B. Behelfsheime, Baracken, Wohnwagen (z.B. auf Campingplätzen), Lauben (Gartenlauben, Schrebergartenhütten, Weinberg-hütten, Almhütten), festverankerte Wohnschiffe und Bauzüge. Ebenfalls zu den Unterkünften zählen Wochenend- und **Ferienhäuser** unter 50 qm Wohnfläche.

Für Unterkünfte wurden nur dann Angaben erhoben, wenn sie zum Zeitpunkt der Zählung bewohnt waren. Wohnwagen und Lauben wurden nur dann als bewohnte Unterkünfte erfaßt, wenn ihre Bewohner keine andere **Wohnung** oder **sonstige Wohneinheit** hatten.

#### Untermieter

Als Untermieter gelten alle **Haushalte** (auch Einzelperson) in einer **Wohneinheit**, denen Teile der Wohneinheit von dem **Inhaber der Wohneinheit (Eigentümer, Hauptmieter)** überlassen worden sind, gleichgültig, ob mit oder ohne Mietzahlung.

#### Völlig untervermietete Wohneinheit

Eine Wohneinheit gilt als völlig untervermietet, wenn mehrere **Haushalte** darin wohnen, die einzeln mit dem nicht in der **Wohneinheit** wohnenden **Inhaber (Eigentümer oder Hauptmieter)** über Teile der Wohneinheit

einen Mietvertrag abgeschlossen haben. Die in einer solchen Wohneinheit lebenden Haushalte gelten als **Untermieter**.

### Wärmepumpe

Mit Hilfe der Wärmepumpe, die oftmals mit Sonnenkollektoren eingesetzt wird, kann Wärme aus der umgebenden Luft, dem Erdboden oder Wasser aufgenommen und genutzt werden.

### Wärmequelle

(siehe **Brennstoff**)

### Wohnberechtigte Bevölkerung

Zur wohnberechtigten Bevölkerung zählen diejenigen Personen, die im betreffenden Gebiet eine Wohnung haben, unabhängig davon, ob es sich um eine Haupt- oder Nebenwohnung handelt. (Doppelzählung)

### Wohnbevölkerung

Die Wohnbevölkerung umfaßt diejenigen Personen, die in dem angegebenen Gebiet ihre ständige Wohnung haben. Personen mit mehreren Wohnungen werden für die Gemeinde gezählt, von der aus sie zur Arbeit oder Ausbildung gehen. Für **nichterwerbstätige** bzw. nicht in Ausbildung stehende Personen erfolgt die Zuordnung nach dem Ort ihres überwiegenden Aufenthaltes. (Bevölkerungsbegriff der Volkszählung 1970)

### Wohneinheiten, für die keine Angaben zum Haushalt/zur Person vorliegen

Das sind **Wohneinheiten**, die zur Zeit der Zählung von Mitgliedern ausländischer Streitkräfte, diplomatischer, berufskonsularischer Vertretungen oder der Ständigen Vertretung der DDR und deren Angehörige privatrechtlich gemietet waren. Für diesen Personenkreis bestand bei der Volkszählung keine Auskunftspflicht.

### Wohneinheiten

Nach außen abgeschlossene, zu Wohnzwecken bestimmte, in der Regel zusammenliegende **Räume** in **Wohngebäuden, sonstigen Gebäuden mit Wohnraum** oder **Unterkünften** mit Wohnraum, die die Führung eines eigenen **Haushalts** ermöglichen. Hierbei ist es gleichgültig, ob in der Wohneinheit ein Haushalt oder mehrere Haushalte untergebracht sind oder ob die Wohneinheit leersteht bzw. eine **Freizeitwohneinheit** ist. Mehrere Wohneinheiten in einem **Gebäude**, die von nur einem Haushalt genutzt werden, gelten als eine Wohneinheit.

Bei den Wohneinheiten wird unterschieden zwischen **Wohnungen** und **sonstigen Wohneinheiten**.

### Wohnungen

Als Wohnungen gelten nur **Wohneinheiten** in **Gebäuden**, die mit Küche bzw. Kochnische ausgestattet sind.

### Sonstige Wohneinheiten

Hierzu zählen alle **Wohneinheiten** in **Unterkünften** sowie Wohneinheiten in **Gebäuden**, die nicht mit Küche oder Kochnische ausgestattet sind.

1968 wurden sonstige Wohneinheiten unter dem Begriff "Wohngelegheiten" erfaßt.

### Wohngebäude

Als Wohngebäude gelten **Gebäude**, die gemessen an der Gesamtnutzfläche mindestens zur Hälfte Wohnzwecken dienen.

Unterschieden werden

- Wohngebäude (im engeren Sinn)
- **Wohnheime**
- **Ferienhäuser** (Wohngebäude mit nur 1 oder 2 Freizeitwohneinheiten)

Bei der Gebäude- und Wohnungszählung 1968 wurden unterschieden:

- Nichtlandwirtschaftliche Wohngebäude
- Wochenend-/Ferienhäuser mit 50 und mehr m<sup>2</sup> Wohnfläche
- Landwirtschaftliche Wohngebäude

Wohnheime wurden 1968 generell als sonstige Gebäude mit Wohnraum ausgewiesen.

### Wohnheime

Wohnheime dienen den Wohnbedürfnissen bestimmter Bevölkerungskreise, z.B. Studentenwohnheim, Altenwohnheim, Schwesternwohnheim, Wohnheim für Mutter und Kind. Ein **Gebäude** kann vollständig oder nur teilweise (z.B. Altenzentrum) als Wohnheim genutzt werden.

Wohnheime dienen primär dem Wohnen, d.h. der für Anstalten typische Gesichtspunkt der Betreuung tritt bei ihnen in den Hintergrund. Die Bewohner von Wohnheimen führen in der Regel einen eigenen **Haushalt**. Wohnheime können aber auch Gemeinschaftseinrich-

tungen (Gemeinschaftsverpflegung, Gemeinschaftsräume) besitzen. Wohnheime enthalten **Wohnungen** und/oder "**sonstige Wohneinheiten**".

Nur überwiegend für Wohnzwecke genutzte Gebäude mit vollständiger Wohnheimnutzung werden als Wohnheime ausgewiesen.

1968 wurden Wohnheime generell als sonstige Gebäude mit Wohnraum erfaßt.

### **Wohnverhältnis**

Hierunter ist die Rechtsform der Wohnungsnutzung

durch einen **Haushalt** zu verstehen. Es wird unterschieden zwischen **Eigentümern, Hauptmietern, Untermietern**.

### **Zentralheizung**

Bei einer Zentralheizung versorgt eine zentrale Heizquelle über ein Röhrensystem die **Wohneinheiten** nur eines **Gebäudes**.

### **Zweitwohneinheit/-wohnung**

**Wohneinheiten**, die von keinem Haushaltsmitglied als Hauptwohnung benutzt werden.

# Verwaltungseinteilung des Landes Baden-Württemberg

Stand: 1.1.1987

## Grenzen:

Land, Regierungsbezirk

Region

Kreis

• Sitz der Stadtkreisverwaltung

○ Sitz des Landratsamtes

○ Sitz des Regionalverbandes

□ Sitz des Regierungspräsidiums



1) Soweit Land Baden-Württemberg

Quelle: Statistisches Landesamt Baden-Württemberg

## Übersicht über die Tabellen des Bandes

Nachweis	Tabellenummer							
	1	2	3	4	5	6	7	8
<b>Darstellungseinheit:</b>								
Gebäude mit Wohnraum	X	X	X					
Wohngebäude (ohne Wohnheime, ohne Wohngebäude mit nur 1 oder 2 Freizeitwohneinheiten)	X			X				
Wohngebäude nur mit 1 oder 2 Freizeitwohneinheiten	X							
Sonstige Gebäude mit Wohnraum	X							
Gebäude mit Eigentumswohnungen		X						
Wohnheime	X							
Unterkünfte mit Wohnraum		X						
Wohnungen	X	X		X	X	X	X	
Bewohnte Wohnungen	X					X		X
Mietwohnungen/bewohnte								X
Eigentümerwohnungen/bewohnte								X
Zweitwohneinheiten in Gebäuden						X		
Sonstige Wohneinheiten	X	X				X	X	
Bewohnte sonstige Wohneinheiten	X	X						
Haushalte								X
<b>Merkmal:</b>								
Wohnungsbestand 1961, 1968, 1987				X				
Errichtungsjahr/Baualter				X	X			
Ausstattung							X	
Beheizungsart			X					
Räume/Räume je Person						X		
Wohnfläche/ Wohnfläche je Person m <sup>2</sup>						X		
Miete je m <sup>2</sup>								X
Mit Mitteln des sozialen Wohnungsbaus öffentlich gefördert (1. Förderungsweg)					X			X
Wohnverhältnis (Eigentümer, Hauptmieter/Untermieter)								X
Einpersonen-/Mehrpersonenhaushalte								X
Personen	X	X						X
<b>Regionale Gliederung:</b>								
Land	X	X	X	X	X	X	X	X
Regierungsbezirk	X	X	X	X	X	X	X	X
Region	X	X	X	X	X	X	X	X
Kreis	X	X	X	X	X	X	X	X
Gemeinde	X	X	X	X	X	X	X	X

## **Teil I**

### **Kreisergebnisse**

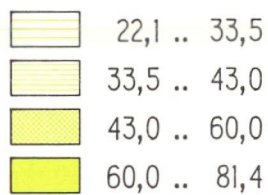


# Entwicklung des Wohnungsbestandes in den Stadt- und Landkreisen Baden-Württembergs 1968 bis 1987\*)

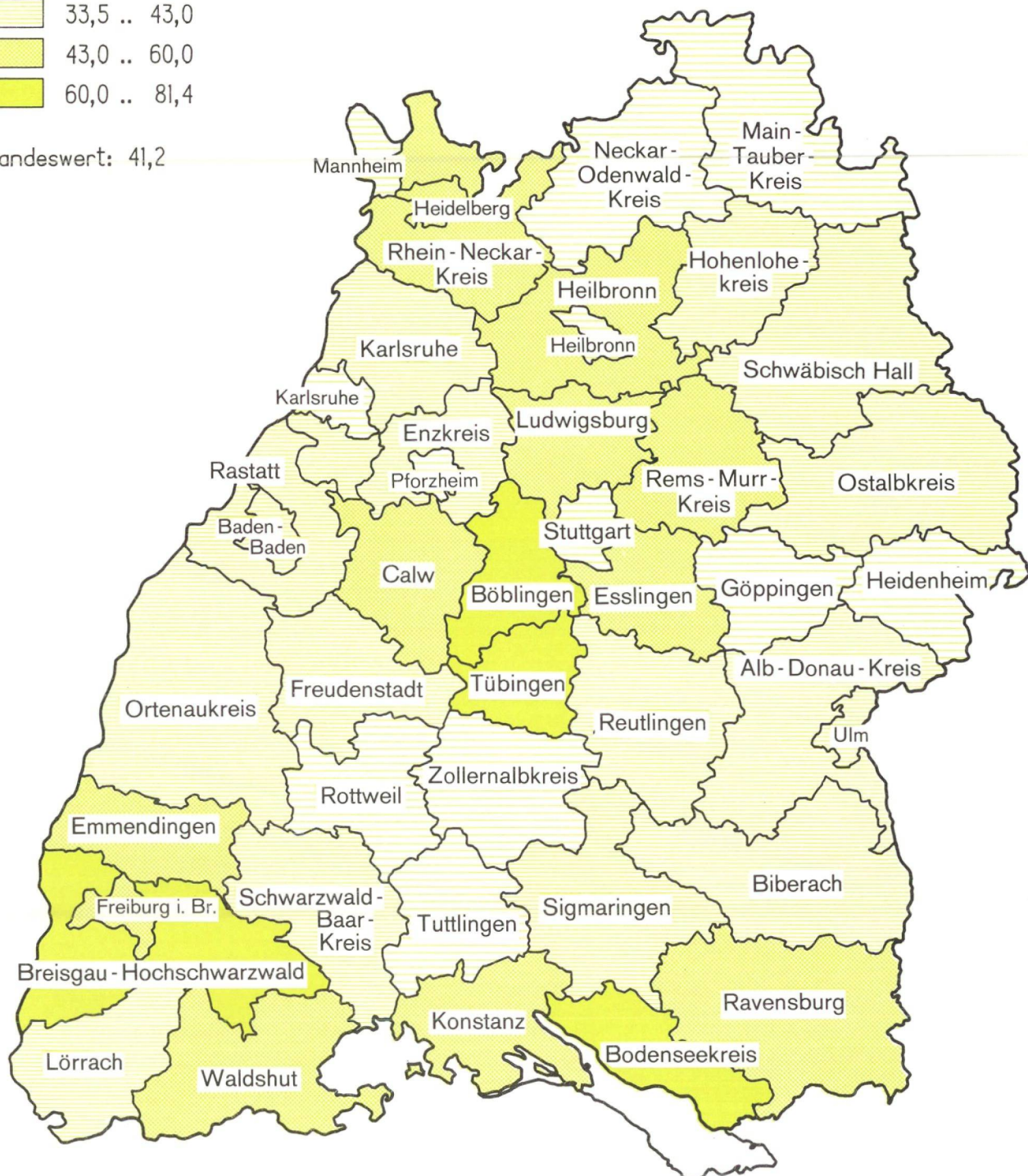
- Ergebnisse der Gebäude- und Wohnungszählung -

Veränderung in Prozent

von .. bis unter



Landeswert: 41,2



\*) Stichtage: 25. Oktober 1968 und 25. Mai 1987

Statistisches Landesamt Baden-Württemberg  
Landesinformationssystem

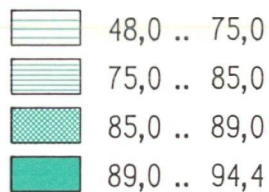


# Wohngebäude mit 1 oder 2 Wohnungen\* ) in den Stadt- und Landkreisen Baden-Württembergs am 25. Mai 1987

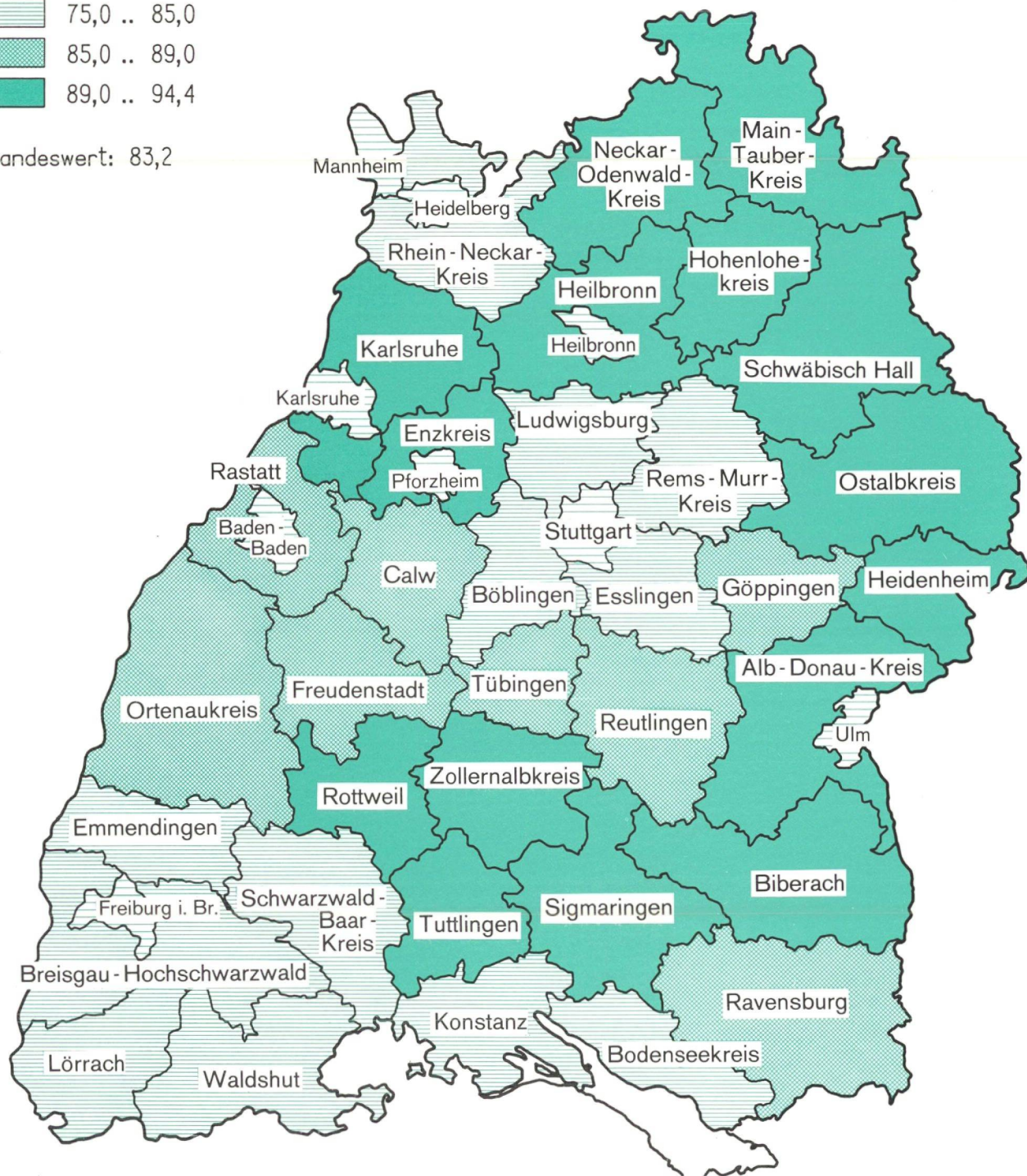
- Ergebnisse der Gebäude- und Wohnungszählung -

Anteil in Prozent der Wohngebäude insgesamt

von .. bis unter



Landeswert: 83,2



\* ) ohne Wohnheime und Ferienhäuser

Statistisches Landesamt Baden-Württemberg  
Landesinformationssystem

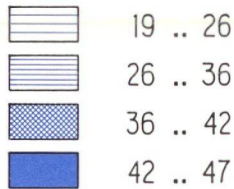


# Wohnungen in 1969 oder später errichteten Gebäuden\* ) in den Stadt- und Landkreisen Baden-Württembergs am 25. Mai 1987

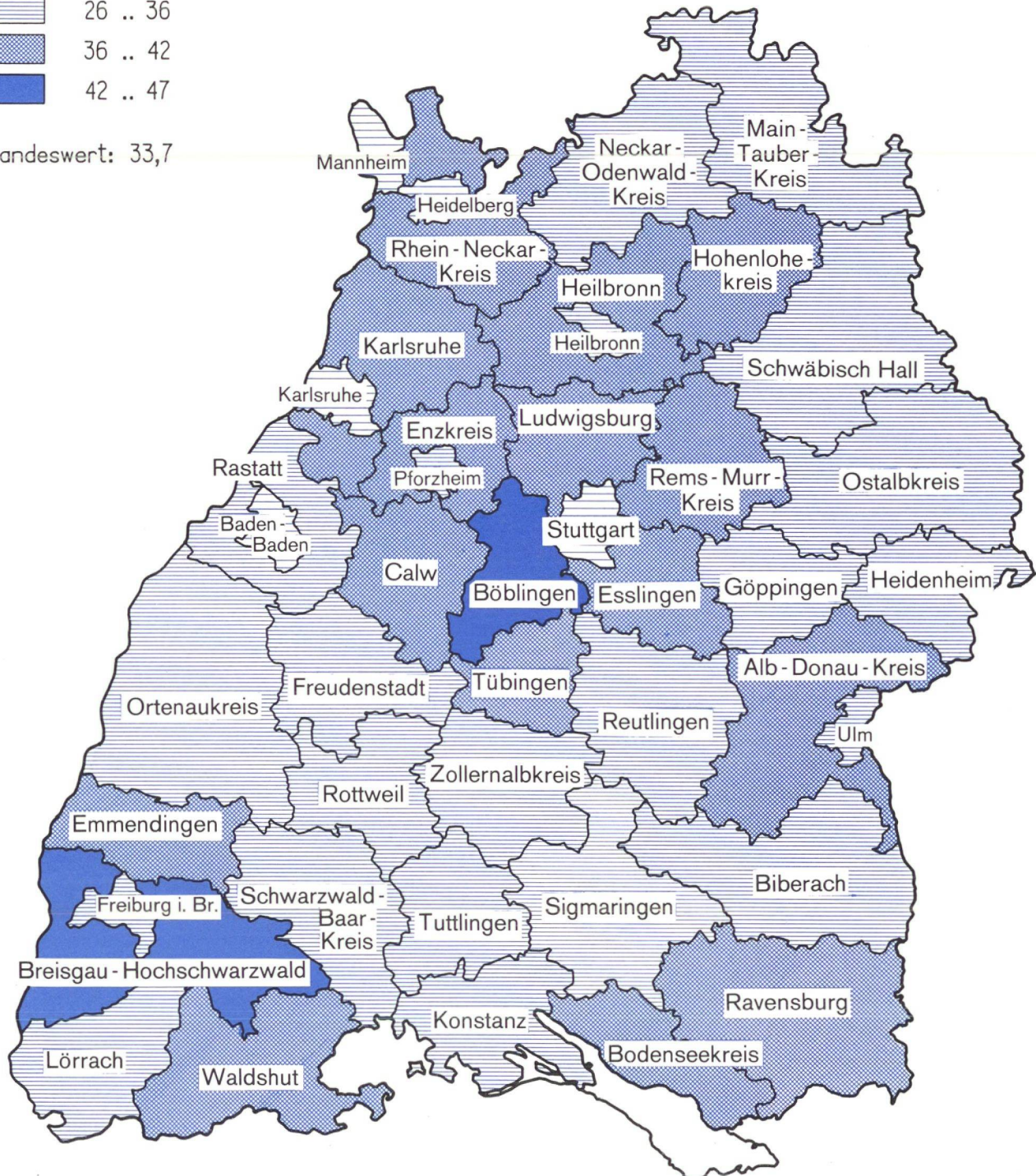
- Ergebnisse der Gebäude- und Wohnungszählung -

Anteil in Prozent der Wohnungen insgesamt

von .. bis unter



Landeswert: 33,7



\* ) ohne Freizeitwohnungen und ohne Wohnungen in Gebäuden mit vollständiger Wohnheimnutzung

Statistisches Landesamt Baden-Württemberg  
Landesinformationssystem

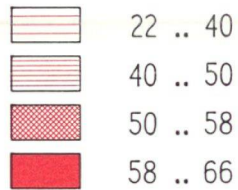


# Wohnungen mit 5 und mehr Räumen\* ) in den Stadt- und Landkreisen Baden-Württembergs am 25. Mai 1987

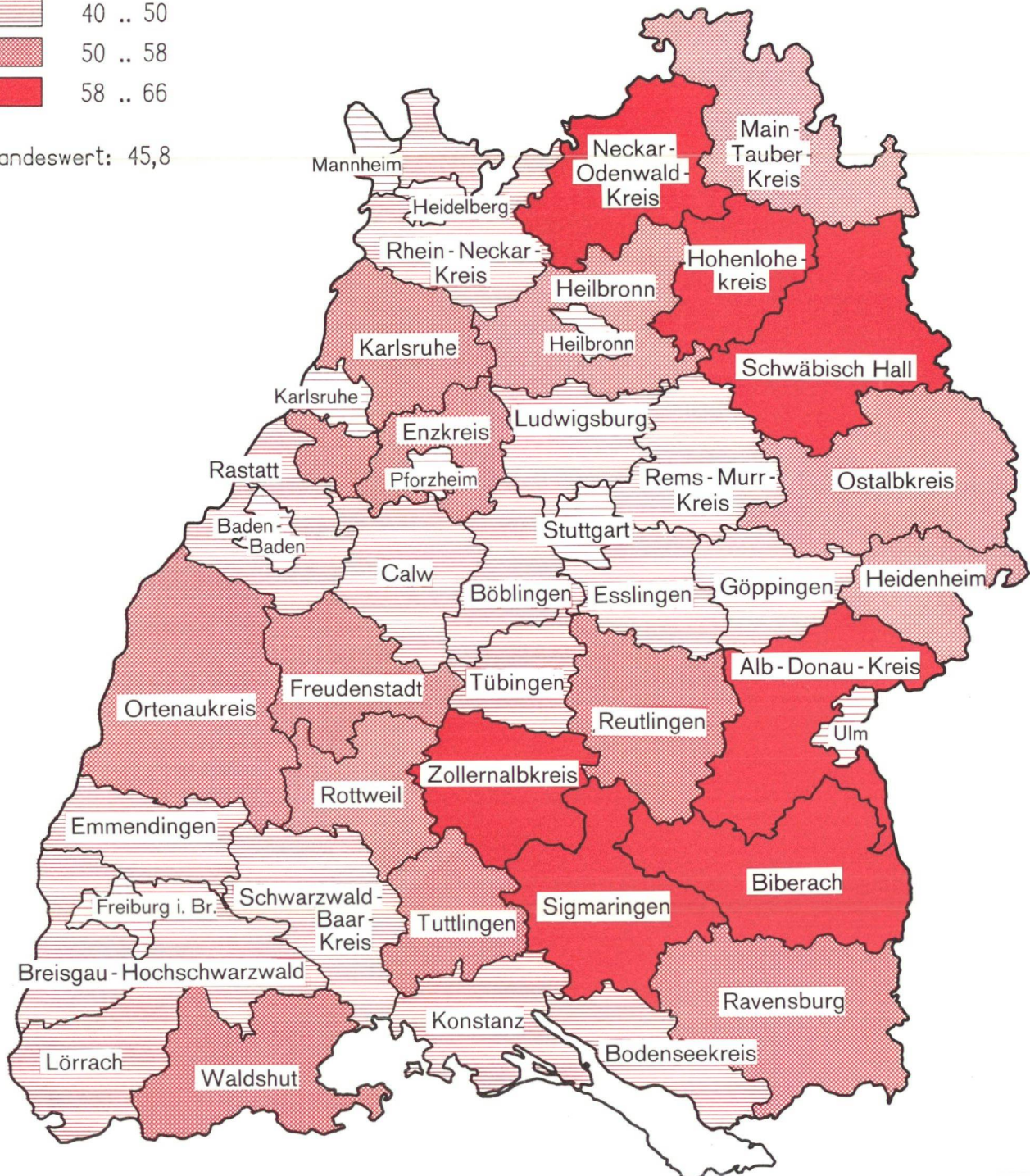
- Ergebnisse der Gebäude- und Wohnungszählung -

Anteil in Prozent der Wohnungen insgesamt

von .. bis unter



Landeswert: 45,8



\* ) ohne Freizeitwohnungen und ohne Wohnungen in Gebäuden mit vollständiger Wohnheimnutzung

Statistisches Landesamt Baden-Württemberg

Landesinformationssystem

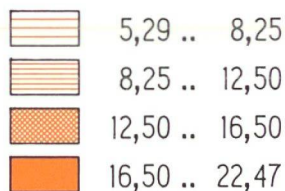


# Öffentlich geförderte Wohnungen\* ) in den Stadt- und Landkreisen Baden-Württembergs am 25. Mai 1987

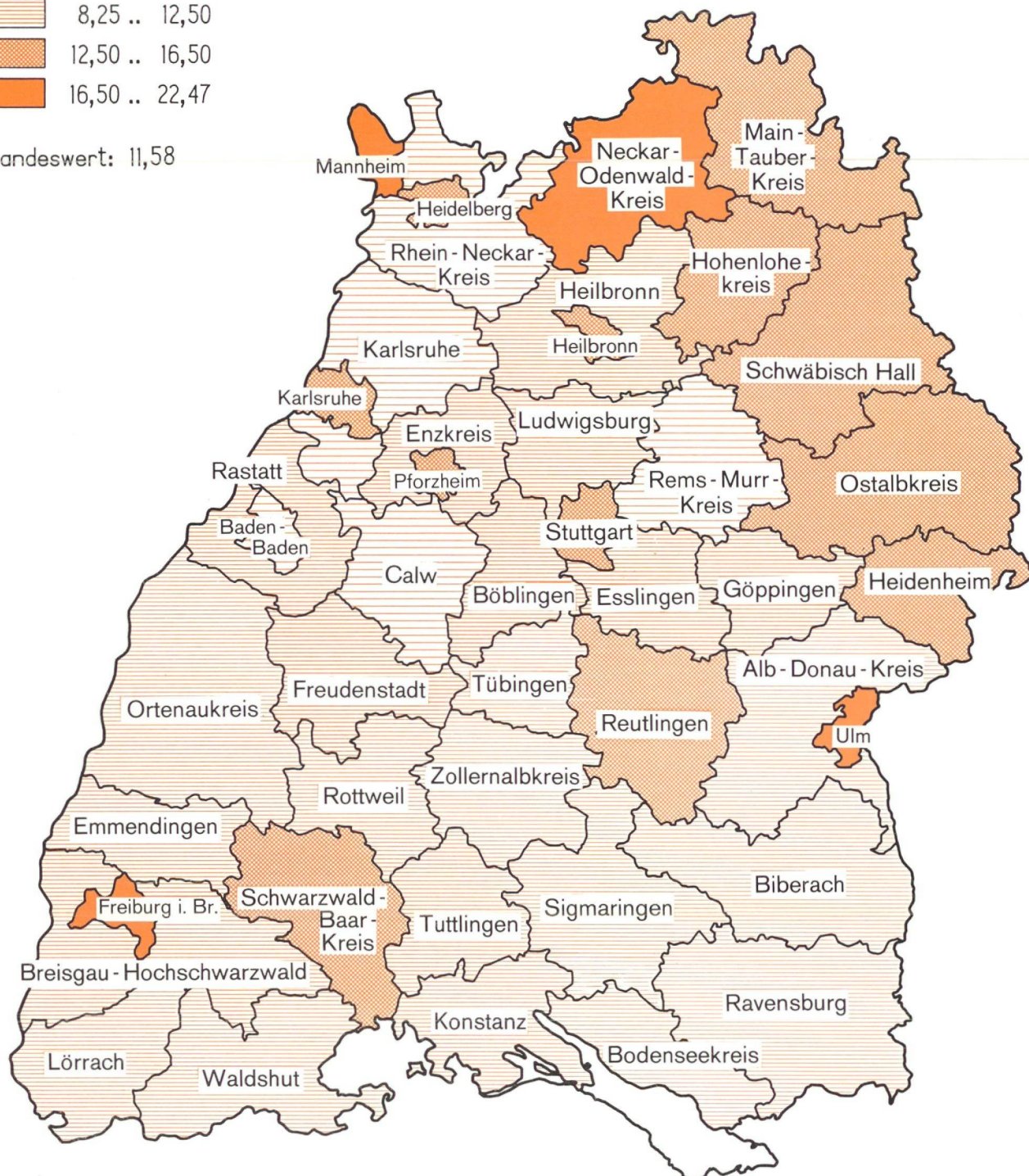
- Ergebnisse der Gebäude- und Wohnungszählung -

Anteil in Prozent der Wohnungen insgesamt

von .. bis unter



Landeswert: 11,58



\* ) ohne Freizeitwohnungen und ohne Wohnungen in Gebäuden mit vollständiger Wohnheimnutzung

Statistisches Landesamt Baden-Württemberg

Landesinformationssystem

## **Tabellen**

**1. Gebäude mit Wohnraum in den Stadt- und Landkreisen Baden-Württembergs am 25. Mai 1987 nach Art des Gebäudes**

Schl.-Nr.	Kreis Region Regierungsbezirk Land	Gebäude mit Wohn- raum insgesamt	Davon										
			Wohngebäude (ohne Wohnheime <sup>1)</sup> , ohne Ferienhäuser <sup>2)</sup> )								Ferienhäuser <sup>2)</sup>		
			zu- sammen	darunter mit . . . Wohnungen				darin Wohnungen					
				1	2	3 bis 6	7 und mehr	zu- sammen	darunter bewohnte Wohnungen <sup>3)</sup>		zu- sammen	darin	
									Anzahl	darin Personen		Wohn- nungen	sonstige Wohn- einheiten
				1	2	3	4	5	6	7	8	9	10

**Regierungsbezirk Stuttgart**
**Region Mittlerer Neckar**

111	Stadtkreis Stuttgart, L.-Hauptstadt	69 726	66 641	18 888	13 087	23 708	10 762	259 464	253 706	533 546	8	8	–
115	Landkreise Böblingen	61 753	60 111	35 176	15 768	6 891	2 245	122 708	120 142	313 777	26	27	–
116	Esslingen	92 079	89 631	49 477	23 320	13 561	3 186	183 710	180 879	454 450	48	48	1
117	Göppingen	49 857	48 286	26 595	15 113	5 381	1 168	90 123	88 010	225 817	91	56	36
118	Ludwigsburg	86 414	84 465	46 560	21 596	12 882	3 378	178 552	175 150	437 801	40	35	6
119	Rems-Murr-Kreis	73 185	71 059	36 755	20 806	11 586	1 882	143 257	140 887	355 512	163	159	7
11	<b>Region Mittlerer Neckar</b>	<b>433 014</b>	<b>420 193</b>	<b>213 451</b>	<b>109 690</b>	<b>74 009</b>	<b>22 621</b>	<b>977 814</b>	<b>958 774</b>	<b>2 320 903</b>	<b>376</b>	<b>333</b>	<b>50</b>

**Region Franken**

121	Stadtkreis Heilbronn	19 242	18 779	9 048	4 463	3 929	1 335	48 282	46 439	110 246	9	9	–
125	Landkreise Heilbronn	64 662	63 148	42 893	15 717	3 856	663	96 008	93 517	251 702	256	249	12
126	Hohenlohekreis	21 671	21 034	15 014	4 635	1 124	253	31 136	30 390	85 811	138	105	39
127	Schwäbisch Hall	37 438	36 034	24 198	8 821	2 499	489	56 609	54 794	153 057	351	319	35
128	Main-Tauber-Kreis	30 010	28 936	18 913	7 704	1 987	321	45 756	43 707	121 832	180	167	21
12	<b>Region Franken</b>	<b>173 023</b>	<b>167 931</b>	<b>110 066</b>	<b>41 340</b>	<b>13 395</b>	<b>3 061</b>	<b>277 791</b>	<b>268 847</b>	<b>722 648</b>	<b>934</b>	<b>849</b>	<b>107</b>

**Region Ostwürttemberg**

135	Landkreise Heidenheim	29 402	28 609	18 512	7 188	2 330	568	48 865	47 829	125 173	71	41	31
136	Ostalbkreis	62 460	60 509	35 833	18 401	5 306	941	104 117	101 419	276 712	311	283	32
13	<b>Region Ostwürttemberg</b>	<b>91 862</b>	<b>89 118</b>	<b>54 345</b>	<b>25 589</b>	<b>7 636</b>	<b>1 509</b>	<b>152 982</b>	<b>149 248</b>	<b>401 885</b>	<b>382</b>	<b>324</b>	<b>63</b>
1	<b>Regierungsbezirk Stuttgart</b>	<b>697 899</b>	<b>677 242</b>	<b>377 862</b>	<b>176 619</b>	<b>95 040</b>	<b>27 191</b>	<b>1 408 587</b>	<b>1 376 869</b>	<b>3 445 436</b>	<b>1 692</b>	<b>1 506</b>	<b>220</b>

**Regierungsbezirk Karlsruhe**
**Region Mittlerer Oberrhein**

211	Stadtkreise Baden-Baden	9 424	9 038	3 447	2 513	2 326	744	25 106	22 752	48 186	23	23	2
212	Karlsruhe	34 579	33 560	13 957	6 298	7 559	5 729	121 748	120 363	258 029	4	4	–
215	Landkreise Karlsruhe	86 571	85 115	53 226	23 188	7 396	1 275	141 877	139 492	364 384	69	58	13
216	Rastatt	42 703	41 658	22 549	13 418	4 743	934	77 317	74 270	193 358	130	128	4
21	<b>Region Mittlerer Oberrhein</b>	<b>173 277</b>	<b>169 371</b>	<b>93 179</b>	<b>45 417</b>	<b>22 024</b>	<b>8 682</b>	<b>366 048</b>	<b>356 877</b>	<b>863 957</b>	<b>226</b>	<b>213</b>	<b>19</b>

**Region Unterer Neckar**

221	Stadtkreise Heidelberg	17 798	17 150	6 440	3 498	5 120	2 078	60 274	56 527	128 308	9	8	·1
222	Mannheim	36 325	35 357	13 527	6 653	7 975	7 139	144 164	141 973	290 467	7	7	–
225	Landkreise Neckar-Odenwald-Kreis	33 293	32 039	21 488	8 694	1 579	268	47 575	46 393	129 554	594	409	191
226	Rhein-Neckar-Kreis	102 238	100 121	55 614	29 217	12 660	2 577	190 789	186 681	462 117	330	320	21
22	<b>Region Unterer Neckar</b>	<b>189 654</b>	<b>184 667</b>	<b>97 069</b>	<b>48 062</b>	<b>27 334</b>	<b>12 062</b>	<b>442 802</b>	<b>431 574</b>	<b>1 010 446</b>	<b>940</b>	<b>744</b>	<b>213</b>

**Region Nordschwarzwald**

231	Stadtkreis Pforzheim	15 342	14 828	6 748	3 071	3 017	1 989	47 807	47 245	105 197	7	8	1
235	Landkreise Calw	30 573	28 831	16 910	7 978	3 250	619	52 643	50 206	129 958	413	311	118
236	Enzkreis	41 106	40 142	25 400	11 336	2 979	416	63 922	62 696	163 754	179	181	1
237	Freudenstadt	25 126	23 220	14 388	6 049	2 420	335	40 098	36 935	98 561	533	552	71
23	<b>Region Nordschwarzwald</b>	<b>112 147</b>	<b>107 021</b>	<b>63 446</b>	<b>28 434</b>	<b>11 666</b>	<b>3 359</b>	<b>204 470</b>	<b>197 082</b>	<b>497 470</b>	<b>1 132</b>	<b>1 052</b>	<b>191</b>
2	<b>Regierungsbezirk Karlsruhe</b>	<b>475 078</b>	<b>461 059</b>	<b>253 694</b>	<b>121 913</b>	<b>61 024</b>	<b>24 103</b>	<b>1 013 320</b>	<b>985 533</b>	<b>2 371 873</b>	<b>2 298</b>	<b>2 009</b>	<b>423</b>

1) Wohngebäude vollständig als Wohnheim genutzt. – 2) Wohngebäude nur mit 1 oder 2 Freizeitwohneinheiten. – 3) Ohne Freizeitwohneinheiten; ohne Wohneinheiten, für die keine Angaben

Davon										Schl.-Nr.	
Wohnheime <sup>1)</sup>						Sonstige Gebäude mit Wohnraum					
zu- sammen	darin Wohnungen			darin sonstige Wohneinheiten			zu- sammen	darin Wohnungen			
	zu- sammen	darunter bewohnte Wohnungen <sup>3)</sup>		zu- sammen	darunter bewohnte sonstige Wohneinheiten <sup>3)</sup>			zu- sammen	darunter bewohnte Wohnungen <sup>3)</sup>		
		Anzahl	darin Personen		Anzahl	darin Personen			Anzahl		darin Personen
13	14	15	16	17	18	19	20	21	22	23	

Regierungsbezirk Stuttgart

Region Mittlerer Neckar

334	4 010	3 936	5 922	3 668	3 665	4 033	2 743	6 462	6 239	13 200	111
26	606	566	781	193	180	293	1 590	2 740	2 647	6 891	115
54	646	642	1 244	617	617	915	2 346	3 664	3 557	9 337	116
29	391	358	489	125	124	205	1 451	2 282	2 185	5 806	117
41	941	921	1 181	215	204	244	1 868	3 150	3 057	7 976	118
19	143	138	213	189	186	246	1 944	3 004	2 918	7 711	119
503	6 737	6 561	9 830	5 007	4 976	5 936	11 942	21 302	20 603	50 921	11

Region Franken

14	172	132	165	509	503	541	440	727	702	1 684	121
18	398	377	463	112	109	116	1 240	1 855	1 756	4 672	125
4	18	18	60	52	52	132	495	634	599	1 754	126
8	115	114	126	11	11	13	1 045	1 462	1 389	3 851	127
11	126	119	131	256	207	240	883	1 129	1 043	2 813	128
55	829	760	945	940	882	1 042	4 103	5 807	5 489	14 774	12

Region Ostwürttemberg

4	57	57	70	—	—	—	718	1 042	998	2 683	135
17	97	97	122	177	177	177	1 623	2 489	2 363	6 326	136
21	154	154	192	177	177	177	2 341	3 531	3 361	9 009	13
579	7 720	7 475	10 967	6 124	6 035	7 155	18 386	30 640	29 453	74 704	1

Regierungsbezirk Karlsruhe

Region Mittlerer Oberrhein

3	138	138	147	35	35	35	360	664	594	1 322	211
80	1 146	1 132	1 470	2 115	2 114	2 210	935	2 202	2 168	4 724	212
10	102	101	178	68	68	90	1 377	2 042	1 952	5 104	215
6	160	159	212	52	15	15	909	1 378	1 324	3 567	216
99	1 546	1 530	2 007	2 270	2 232	2 350	3 581	6 286	6 038	14 717	21

Region Unterer Neckar

80	1 048	1 044	1 778	877	803	983	559	1 154	1 110	2 635	221
93	1 366	1 324	1 910	989	989	1 054	868	2 340	2 259	4 463	222
4	20	20	44	21	21	21	656	857	799	2 214	225
39	644	627	870	119	119	147	1 748	2 986	2 889	7 380	226
216	3 078	3 015	4 602	2 006	1 932	2 205	3 831	7 337	7 057	16 692	22

Region Nordschwarzwald

19	257	257	482	523	523	658	488	1 092	1 077	2 442	231
9	40	39	58	86	86	510	1 320	1 974	1 888	5 283	235
5	41	36	60	—	—	—	780	1 136	1 084	3 009	236
—	—	—	—	—	—	—	1 373	1 931	1 751	4 909	237
33	338	332	600	609	609	1 168	3 961	6 133	5 800	15 643	23
348	4 962	4 877	7 209	4 885	4 773	5 723	11 373	19 756	18 895	47 052	2

zum Haushalt/zur Person vorliegen.



Noch: 1. Gebäude mit Wohnraum in den Stadt- und Landkreisen Baden-Württembergs am 25. Mai 1987 nach Art des Gebäudes

Schl.-Nr.	Kreis Region Regierungsbezirk Land	Gebäude mit Wohn- raum insgesamt	Davon										
			Wohngebäude (ohne Wohnheime <sup>1)</sup> , ohne Ferienhäuser <sup>2)</sup> )								Ferienhäuser <sup>2)</sup>		
			zu- sammen	darunter mit . . . Wohnungen				darin Wohnungen					
				1	2	3 bis 6	7 und mehr	zu- sammen	darunter bewohnte Wohnungen <sup>3)</sup>		zu- sammen	darin	
									Anzahl	darin Personen		Wohn- nungen	sonstige Wohn- einheiten
1	2	3	4	5	6	7	8	9	10	11	12		

Regierungsbezirk Freiburg

Region Südlicher Oberrhein

311	Stadtkreis Freiburg im Breisgau	21 403	20 531	7 682	4 090	5 529	3 186	79 162	77 606	174 142	6	6	–
315	Landkreise Breisgau-Hochschwarzw.	43 279	40 230	23 271	10 344	5 383	1 207	77 614	74 187	197 867	737	781	20
316	Emmendingen	26 451	25 506	14 053	7 337	3 458	639	48 856	47 994	130 461	67	68	1
317	Ortenaukreis	77 917	74 792	42 990	21 920	8 257	1 591	135 892	128 184	347 870	363	364	18
31	Region Südlicher Oberrhein	169 050	161 059	87 996	43 691	22 627	6 623	341 524	327 971	850 340	1 173	1 219	39

Region Schwarzwald-Baar-Heuberg

325	Landkreise Rottweil	31 652	29 831	19 412	7 534	2 570	302	47 209	45 811	123 803	349	340	12
326	Schwarzwald-Baar-Kreis	38 454	35 915	19 092	10 003	5 348	1 453	76 871	73 450	187 023	367	386	7
327	Tuttlingen	28 441	27 097	18 598	6 094	2 059	336	42 463	41 254	110 095	201	182	23
32	Region Schwarzwald-Baar-Heub.	98 547	92 843	57 102	23 631	9 977	2 091	166 543	160 515	420 921	917	908	42

Region Hochrhein-Bodensee

335	Landkreise Konstanz	42 584	40 604	22 181	9 415	6 273	2 684	97 183	94 708	227 786	343	365	9
336	Lörrach	36 275	34 799	19 543	8 323	5 169	1 734	76 030	73 817	187 226	295	311	24
337	Waldshut	30 781	28 297	16 012	7 770	3 651	831	55 024	52 421	139 224	674	557	137
33	Region Hochrhein-Bodensee	109 640	103 700	57 736	25 508	15 093	5 249	228 237	220 946	554 236	1 312	1 233	170
3	Regierungsbezirk Freiburg	377 237	357 602	202 834	92 830	47 697	13 963	736 304	709 432	1 825 497	3 402	3 360	251

Regierungsbezirk Tübingen

Region Neckar-Alb

415	Landkreise Reutlingen	56 437	54 261	36 123	11 785	4 999	1 298	94 499	92 156	239 774	491	300	202
416	Tübingen	36 691	35 679	22 118	8 245	4 115	1 104	68 969	67 968	173 131	82	30	53
417	Zollernalbkreis	48 671	47 163	36 805	7 729	2 226	382	66 061	64 038	171 294	152	152	3
41	Region Neckar-Alb	141 799	137 103	95 046	27 759	11 340	2 784	229 529	224 162	584 199	725	482	258

Region Donau-Iller<sup>4)</sup>

421	Stadtkreis Ulm	15 700	15 206	7 361	3 028	3 202	1 603	44 112	43 779	100 958	–	–	–
425	Landkreise Alb-Donau-Kreis	39 637	38 345	27 131	8 742	2 132	328	56 016	54 701	158 535	255	220	39
426	Biberach	39 222	37 419	28 478	6 584	1 939	398	54 006	52 580	151 325	71	69	4
42	Region Donau-Iller	94 559	90 970	62 970	18 354	7 273	2 329	154 134	151 060	410 818	326	289	43

Region Bodensee-Oberschwaben

435	Landkreise Bodenseekreis	35 288	33 279	19 204	8 058	4 798	1 196	68 413	65 425	168 787	457	448	29
436	Ravensburg	50 600	47 801	31 190	10 543	4 942	1 095	83 949	82 240	224 009	259	203	61
437	Sigmaringen	28 617	26 788	19 608	5 298	1 628	227	39 507	38 244	108 313	189	181	14
43	Region Bodensee-Oberschwaben	114 505	107 868	70 002	23 899	11 368	2 518	191 869	185 909	501 109	905	832	104
4	Regierungsbezirk Tübingen	350 863	335 941	228 018	70 012	29 981	7 631	575 532	561 131	1 496 126	1 956	1 603	405

Land Baden-Württemberg

Insgesamt	1 901 077	1 831 844	1 062 408	461 374	233 742	72 888	3 733 743	3 632 965	9 138 932	9 348	8 478	1 299
-----------	-----------	-----------	-----------	---------	---------	--------	-----------	-----------	-----------	-------	-------	-------

1) Wohngebäude vollständig als Wohnheim genutzt. – 2) Wohngebäude nur mit 1 oder 2 Freizeitwohneinheiten. – 3) Ohne Freizeitwohneinheiten; ohne Wohneinheiten, für die keine Angaben

Davon											Schl.-Nr.
Wohnheime <sup>1)</sup>							Sonstige Gebäude mit Wohnraum				
zu- sammen	darin Wohnungen			darin sonstige Wohneinheiten			zu- sammen	darin Wohnungen			
	zu- sammen	darunter bewohnte Wohnungen <sup>3)</sup>		zu- sammen	darunter bewohnte sonstige Wohneinheiten <sup>3)</sup>			zu- sammen	darunter bewohnte Wohnungen <sup>3)</sup>		
		Anzahl	darin Personen		Anzahl	darin Personen			Anzahl	darin Personen	
13	14	15	16	17	18	19	20	21	22	23	

## Regierungsbezirk Freiburg

### Region Südlicher Oberrhein

80	1 856	1 855	2 461	866	865	960	786	2 404	2 388	4 600	311
16	71	71	143	33	33	81	2 296	3 358	3 178	10 089	315
4	18	17	30	19	19	22	874	1 245	1 208	3 854	316
13	122	108	172	110	110	159	2 749	4 045	3 818	11 502	317
<b>113</b>	<b>2 067</b>	<b>2 051</b>	<b>2 806</b>	<b>1 028</b>	<b>1 027</b>	<b>1 222</b>	<b>6 705</b>	<b>11 052</b>	<b>10 592</b>	<b>30 045</b>	<b>31</b>

### Region Schwarzwald-Baar-Heuberg

3	73	71	89	3	3	22	1 469	1 876	1 736	5 114	325
13	136	136	218	291	291	328	2 159	3 317	3 006	9 062	326
9	74	69	110	97	96	158	1 134	1 525	1 437	3 985	327
<b>25</b>	<b>283</b>	<b>276</b>	<b>417</b>	<b>391</b>	<b>390</b>	<b>508</b>	<b>4 762</b>	<b>6 718</b>	<b>6 179</b>	<b>18 161</b>	<b>32</b>

### Region Hochrhein-Bodensee

34	570	569	692	1 287	1 287	1 344	1 603	2 687	2 600	6 600	335
24	281	281	440	113	113	167	1 157	1 863	1 792	4 763	336
17	217	215	289	11	2	11	1 793	2 625	2 515	7 564	337
<b>75</b>	<b>1 068</b>	<b>1 065</b>	<b>1 421</b>	<b>1 411</b>	<b>1 402</b>	<b>1 522</b>	<b>4 553</b>	<b>7 175</b>	<b>6 907</b>	<b>18 927</b>	<b>33</b>
<b>213</b>	<b>3 418</b>	<b>3 392</b>	<b>4 644</b>	<b>2 830</b>	<b>2 819</b>	<b>3 252</b>	<b>16 020</b>	<b>24 945</b>	<b>23 678</b>	<b>67 133</b>	<b>3</b>

## Regierungsbezirk Tübingen

### Region Neckar-Alb

38	536	533	936	234	234	391	1 647	2 292	2 176	6 017	415
83	1 286	1 282	1 902	1 387	1 386	1 724	847	1 358	1 296	3 268	416
7	66	66	86	83	83	93	1 349	1 743	1 594	4 080	417
<b>128</b>	<b>1 888</b>	<b>1 881</b>	<b>2 924</b>	<b>1 704</b>	<b>1 703</b>	<b>2 208</b>	<b>3 843</b>	<b>5 393</b>	<b>5 066</b>	<b>13 365</b>	<b>41</b>

### Region Donau-Iller<sup>4)</sup>

30	427	427	588	291	291	326	464	887	882	1 987	421
5	104	86	107	41	40	41	1 032	1 318	1 238	3 598	425
4	18	18	27	149	149	150	1 728	2 201	2 096	5 962	426
<b>39</b>	<b>549</b>	<b>531</b>	<b>722</b>	<b>481</b>	<b>480</b>	<b>517</b>	<b>3 224</b>	<b>4 406</b>	<b>4 216</b>	<b>11 547</b>	<b>42</b>

### Region Bodensee-Oberschwaben

14	340	278	406	42	41	47	1 538	2 541	2 455	6 796	435
24	153	153	308	125	124	208	2 516	3 591	3 458	9 930	436
7	120	110	129	6	6	6	1 633	2 019	1 891	5 749	437
<b>45</b>	<b>613</b>	<b>541</b>	<b>843</b>	<b>173</b>	<b>171</b>	<b>261</b>	<b>5 687</b>	<b>8 151</b>	<b>7 804</b>	<b>22 475</b>	<b>43</b>
<b>212</b>	<b>3 050</b>	<b>2 953</b>	<b>4 489</b>	<b>2 358</b>	<b>2 354</b>	<b>2 986</b>	<b>12 754</b>	<b>17 950</b>	<b>17 086</b>	<b>47 387</b>	<b>4</b>

## Land Baden-Württemberg

<b>1 352</b>	<b>19 150</b>	<b>18 697</b>	<b>27 309</b>	<b>16 197</b>	<b>15 981</b>	<b>19 116</b>	<b>58 533</b>	<b>93 291</b>	<b>89 112</b>	<b>236 276</b>	
--------------	---------------	---------------	---------------	---------------	---------------	---------------	---------------	---------------	---------------	----------------	--

zum Haushalt/zur Person vorliegen. – 4) Soweit Land Baden-Württemberg.

**2. Gebäude mit Eigentumswohnungen und Unterkünfte mit Wohnraum in den Stadt- und Landkreisen Baden-Württembergs am 25. Mai 1987**

Schl.-Nr.	Kreis Region Regierungsbezirk Land	Gebäude mit Wohn- raum insgesamt	Darunter Gebäude mit Eigentumswohnungen			Unterkünfte mit Wohnraum			
			zu- sammen	darin Wohnungen	Anteil an Wohnungen insgesamt	ins- gesamt	darin sonstige Wohneinheiten		
							zu- sammen	darunter bewohnte sonstige Wohneinheiten <sup>1)</sup>	
				Anzahl	%			Anzahl	darin Personen
		1	2	3	4	5	6	7	8

**Regierungsbezirk Stuttgart**

**Region Mittlerer Neckar**

111	Stadtkreis Stuttgart, L.-Hauptstadt	69 726	5 437	41 553	15,4	90	592	582	1 036
115	Landkreise Böblingen	61 753	2 875	22 213	17,6	47	83	62	174
116	Esslingen	92 079	4 161	25 352	13,5	60	189	176	584
117	Göppingen	49 857	1 525	9 250	10,0	59	312	290	458
118	Ludwigsburg	86 414	4 296	29 390	16,1	64	221	209	536
119	Rems-Murr-Kreis	73 185	3 336	19 835	13,5	140	325	237	399
11	<b>Region Mittlerer Neckar</b>	<b>433 014</b>	<b>21 630</b>	<b>147 593</b>	<b>14,7</b>	<b>460</b>	<b>1 722</b>	<b>1 556</b>	<b>3 187</b>

**Region Franken**

121	Stadtkreis Heilbronn	19 242	1 213	8 585	17,5	13	111	109	166
125	Landkreise Heilbronn	64 662	1 328	6 816	6,9	146	215	113	294
126	Hohenlohekreis	21 671	350	1 772	5,6	108	112	26	69
127	Schwäbisch Hall	37 438	614	3 702	6,3	65	67	17	30
128	Main-Tauber-Kreis	30 010	331	1 998	4,2	30	34	8	9
12	<b>Region Franken</b>	<b>173 023</b>	<b>3 836</b>	<b>22 873</b>	<b>8,0</b>	<b>362</b>	<b>539</b>	<b>273</b>	<b>568</b>

**Region Ostwürttemberg**

135	Landkreise Heidenheim	29 402	541	3 375	6,7	37	65	50	106
136	Ostalbkreis	62 460	1 176	6 720	6,3	160	181	35	83
13	<b>Region Ostwürttemberg</b>	<b>91 862</b>	<b>1 717</b>	<b>10 095</b>	<b>6,4</b>	<b>197</b>	<b>246</b>	<b>85</b>	<b>189</b>
1	<b>Regierungsbezirk Stuttgart</b>	<b>697 899</b>	<b>27 183</b>	<b>180 561</b>	<b>12,5</b>	<b>1 019</b>	<b>2 507</b>	<b>1 914</b>	<b>3 944</b>

**Regierungsbezirk Karlsruhe**

**Region Mittlerer Oberrhein**

211	Stadtkreise Baden-Baden	9 424	567	3 592	13,9	9	80	79	91
212	Landkreise Karlsruhe	34 579	1 718	14 292	11,4	33	308	305	367
215	Karlsruhe	86 571	1 384	8 960	6,2	67	287	267	402
216	Rastatt	42 703	889	5 432	6,9	46	192	160	223
21	<b>Region Mittlerer Oberrhein</b>	<b>173 277</b>	<b>4 558</b>	<b>32 276</b>	<b>8,6</b>	<b>155</b>	<b>867</b>	<b>811</b>	<b>1 083</b>

**Region Unterer Neckar**

221	Stadtkreise Heidelberg	17 798	906	7 229	11,6	18	82	76	137
222	Landkreise Mannheim	36 325	1 352	12 478	8,4	34	128	125	193
225	Neckar-Odenwald-Kreis	33 293	338	1 523	3,1	81	95	37	72
226	Rhein-Neckar-Kreis	102 238	2 411	17 257	8,9	249	488	202	319
22	<b>Region Unterer Neckar</b>	<b>189 654</b>	<b>5 007</b>	<b>38 487</b>	<b>8,5</b>	<b>382</b>	<b>793</b>	<b>440</b>	<b>721</b>

**Region Nordschwarzwald**

231	Stadtkreis Pforzheim	15 342	723	5 677	11,5	18	35	33	77
235	Landkreise Calw	30 573	1 041	6 283	11,4	92	93	10	21
236	Enzkreis	41 106	692	3 703	5,7	94	146	70	125
237	Freudenstadt	25 126	590	4 250	10,0	75	78	12	30
23	<b>Region Nordschwarzwald</b>	<b>112 147</b>	<b>3 046</b>	<b>19 913</b>	<b>9,4</b>	<b>279</b>	<b>352</b>	<b>125</b>	<b>253</b>
2	<b>Regierungsbezirk Karlsruhe</b>	<b>475 078</b>	<b>12 611</b>	<b>90 676</b>	<b>8,7</b>	<b>816</b>	<b>2 012</b>	<b>1 376</b>	<b>2 057</b>

1) Ohne Freizeitwohneinheiten; ohne Wohneinheiten, für die keine Angaben zum Haushalt/zur Person vorliegen.

Noch: 2. Gebäude mit Eigentumswohnungen und Unterkünfte mit Wohnraum in den Stadt- und Landkreisen Baden-Württembergs am 25. Mai 1987

Schl.-Nr.	Kreis Region Regierungsbezirk Land	Gebäude mit Wohn- raum insgesamt	Darunter Gebäude mit Eigentumswohnungen			Unterkünfte mit Wohnraum			
			zu- sammen	darin Wohnungen	Anteil an Wohnungen insgesamt	ins- gesamt	darin sonstige Wohneinheiten		
							zu- sammen	darunter bewohnte sonstige Wohneinheiten <sup>1)</sup>	
				Anzahl	%			Anzahl	darin Personen
		1	2	3	4	5	6	7	8

### Regierungsbezirk Freiburg

#### Region Südlicher Oberrhein

311	Stadtkreis Freiburg im Breisgau	21 403	1 427	12 524	15,0	16	44	43	80
315	Landkreise Breisgau-Hochschwarzw.	43 279	1 277	8 927	10,9	168	178	23	48
316	Emmendingen	26 451	857	5 706	11,4	15	17	12	40
317	Ortenaukreis	77 917	1 268	8 352	5,9	102	107	32	88
31	<b>Region Südlicher Oberrhein</b>	<b>169 050</b>	<b>4 829</b>	<b>35 509</b>	<b>10,0</b>	<b>301</b>	<b>346</b>	<b>110</b>	<b>256</b>

#### Region Schwarzwald-Baar-Heuberg

325	Landkreise Rottweil	31 652	471	2 547	5,1	91	108	24	35
326	Schwarzwald-Baar-Kreis	38 454	1 327	10 526	13,0	73	106	42	80
327	Tuttlingen	28 441	720	3 598	8,1	38	42	22	46
32	<b>Region Schwarzwald-Baar-Heub.</b>	<b>98 547</b>	<b>2 518</b>	<b>16 671</b>	<b>9,6</b>	<b>202</b>	<b>256</b>	<b>88</b>	<b>161</b>

#### Region Hochrhein-Bodensee

335	Landkreise Konstanz	42 584	1 812	13 894	13,8	47	58	20	51
336	Lörrach	36 275	1 233	8 319	10,6	59	79	42	72
337	Waldshut	30 781	831	5 475	9,4	39	54	25	51
33	<b>Region Hochrhein-Bodensee</b>	<b>109 640</b>	<b>3 876</b>	<b>27 688</b>	<b>11,6</b>	<b>145</b>	<b>191</b>	<b>87</b>	<b>174</b>
3	<b>Regierungsbezirk Freiburg</b>	<b>377 237</b>	<b>11 223</b>	<b>79 868</b>	<b>10,4</b>	<b>648</b>	<b>793</b>	<b>285</b>	<b>591</b>

### Regierungsbezirk Tübingen

#### Region Neckar-Alb

415	Landkreise Reutlingen	56 437	1 530	10 317	10,6	70	86	33	82
416	Tübingen	36 691	1 039	7 516	10,5	71	183	135	209
417	Zollernalbkreis	48 671	605	3 525	5,2	22	27	12	32
41	<b>Region Neckar-Alb</b>	<b>141 799</b>	<b>3 174</b>	<b>21 358</b>	<b>9,0</b>	<b>163</b>	<b>296</b>	<b>180</b>	<b>323</b>

#### Region Donau-Iller<sup>2)</sup>

421	Stadtkreis Ulm	15 700	575	4 333	9,5	10	118	118	135
425	Landkreise Alb-Donau-Kreis	39 637	497	2 485	4,3	56	85	51	136
426	Biberach	39 222	686	3 861	6,9	41	50	34	83
42	<b>Region Donau-Iller</b>	<b>94 559</b>	<b>1 758</b>	<b>10 679</b>	<b>6,7</b>	<b>107</b>	<b>253</b>	<b>203</b>	<b>354</b>

#### Region Bodensee-Oberschwaben

435	Landkreise Bodenseekreis	35 288	1 666	11 024	15,4	64	123	93	199
436	Ravensburg	50 600	1 492	9 064	10,3	41	73	61	152
437	Sigmaringen	28 617	398	1 917	4,6	55	78	36	52
43	<b>Region Bodensee-Oberschwaben</b>	<b>114 505</b>	<b>3 556</b>	<b>22 005</b>	<b>10,9</b>	<b>160</b>	<b>274</b>	<b>190</b>	<b>403</b>
4	<b>Regierungsbezirk Tübingen</b>	<b>350 863</b>	<b>8 488</b>	<b>54 042</b>	<b>9,0</b>	<b>430</b>	<b>823</b>	<b>573</b>	<b>1 080</b>

### Land Baden-Württemberg

<b>Insgesamt</b>	<b>1 901 077</b>	<b>59 505</b>	<b>405 147</b>	<b>10,5</b>	<b>2 913</b>	<b>6 135</b>	<b>4 148</b>	<b>7 672</b>
------------------	------------------	---------------	----------------	-------------	--------------	--------------	--------------	--------------

1) Ohne Freizeitwohneinheiten; ohne Wohneinheiten, für die keine Angaben zum Haushalt/zur Person vorliegen. – 2) Soweit Land Baden-Württemberg.

### 3. Gebäude mit Wohnraum in den Stadt- und Landkreisen Baden-Württembergs am 25. Mai 1987 nach Art der Beheizung

Schl.-Nr.	Kreis Region Regierungsbezirk Land	Gebäude mit Wohnraum		Davon mit				
		insge- samt	darunter zusätzlich beheizt durch Sonnenenergie und/oder Wärmepumpe	Fern-, Block- heizung	Zentral- heizung	Etagenheizung		Einzel- oder Mehr- raum- ofen- heizung
						für alle	nicht für alle	
Wohneinheiten								
1	2	3	4	5	6	7		

#### Regierungsbezirk Stuttgart

##### Region Mittlerer Neckar

111	Stadtkreis Stuttgart, L.-Hauptstadt	69 726	303	3 723	30 633	3 821	13 435	18 114
	Landkreise							
115	Böblingen	61 753	1 045	2 466	37 619	2 979	2 319	16 370
116	Esslingen	92 079	1 311	2 364	52 868	5 107	5 311	26 429
117	Göppingen	49 857	734	937	27 314	2 733	2 548	16 325
118	Ludwigsburg	86 414	1 155	2 250	49 443	4 460	5 273	24 988
119	Rems-Murr-Kreis	73 185	1 300	1 251	42 223	4 128	4 744	20 839
11	<b>Region Mittlerer Neckar</b>	<b>433 014</b>	<b>5 848</b>	<b>12 991</b>	<b>240 100</b>	<b>23 228</b>	<b>33 630</b>	<b>123 065</b>

##### Region Franken

121	Stadtkreis Heilbronn	19 242	99	397	11 483	1 409	1 609	4 344
	Landkreise							
125	Heilbronn	64 662	1 099	670	39 274	2 540	1 352	20 826
126	Hohenlohekreis	21 671	430	109	11 645	843	421	8 653
127	Schwäbisch Hall	37 438	781	539	20 024	1 615	988	14 272
128	Main-Tauber-Kreis	30 010	369	377	15 769	983	537	12 344
12	<b>Region Franken</b>	<b>173 023</b>	<b>2 778</b>	<b>2 092</b>	<b>98 195</b>	<b>7 390</b>	<b>4 907</b>	<b>60 439</b>

##### Region Ostwürttemberg

135	Landkreise Heidenheim	29 402	374	833	16 238	1 052	981	10 298
136	Ostalbkreis	62 460	1 030	834	35 794	2 932	2 349	20 551
13	<b>Region Ostwürttemberg</b>	<b>91 862</b>	<b>1 404</b>	<b>1 667</b>	<b>52 032</b>	<b>3 984</b>	<b>3 330</b>	<b>30 849</b>
1	<b>Regierungsbezirk Stuttgart</b>	<b>697 899</b>	<b>10 030</b>	<b>16 750</b>	<b>390 327</b>	<b>34 602</b>	<b>41 867</b>	<b>214 353</b>

#### Regierungsbezirk Karlsruhe

##### Region Mittlerer Oberrhein

211	Stadtkreise Baden-Baden	9 424	105	146	6 292	331	723	1 932
212	Karlsruhe	34 579	197	1 872	19 601	1 904	3 773	7 429
	Landkreise							
215	Karlsruhe	86 571	1 603	543	54 311	1 998	1 514	28 205
216	Rastatt	42 703	806	410	26 384	1 481	1 372	13 056
21	<b>Region Mittlerer Oberrhein</b>	<b>173 277</b>	<b>2 711</b>	<b>2 971</b>	<b>106 588</b>	<b>5 714</b>	<b>7 382</b>	<b>50 622</b>

##### Region Unterer Neckar

221	Stadtkreise Heidelberg	17 798	79	2 595	9 536	903	1 833	2 931
222	Mannheim	36 325	115	7 634	15 271	1 071	3 351	8 998
	Landkreise							
225	Neckar-Odenwald-Kreis	33 293	473	640	18 853	819	387	12 594
226	Rhein-Neckar-Kreis	102 238	1 342	951	70 806	2 435	2 345	25 701
22	<b>Region Unterer Neckar</b>	<b>189 654</b>	<b>2 009</b>	<b>11 820</b>	<b>114 466</b>	<b>5 228</b>	<b>7 916</b>	<b>50 224</b>

##### Region Nordschwarzwald

231	Stadtkreis Pforzheim	15 342	147	1 838	8 548	634	851	3 471
	Landkreise							
235	Calw	30 573	665	288	18 516	976	781	10 012
236	Enzkreis	41 106	919	476	24 927	1 539	972	13 192
237	Freudenstadt	25 126	421	348	15 415	869	558	7 936
23	<b>Region Nordschwarzwald</b>	<b>112 147</b>	<b>2 152</b>	<b>2 950</b>	<b>67 406</b>	<b>4 018</b>	<b>3 162</b>	<b>34 611</b>
2	<b>Regierungsbezirk Karlsruhe</b>	<b>475 078</b>	<b>6 872</b>	<b>17 741</b>	<b>288 460</b>	<b>14 960</b>	<b>18 460</b>	<b>135 457</b>

Noch: 3. Gebäude mit Wohnraum in den Stadt- und Landkreisen Baden-Württembergs am 25. Mai 1987 nach Art der Beheizung

Schl.-Nr.	Kreis Region Regierungsbezirk Land	Gebäude mit Wohnraum		Davon mit				
		insgesamt	darunter zusätzlich beheizt durch Sonnenenergie und/oder Wärmepumpe	Fern-, Block- heizung	Zentral- heizung	Etagenheizung		Einzel- oder Mehr- raum- ofen- heizung
						für alle	nicht für alle	
		1	2	3	4	5	6	7

Regierungsbezirk Freiburg

Region Südlicher Oberrhein

311	Stadtkreis Freiburg im Breisgau	21 403	173	904	13 561	879	2 404	3 655
	Landkreise							
315	Breisgau-Hochschwarzw.	43 279	707	477	31 710	797	682	9 613
316	Emmendingen	26 451	527	228	17 091	849	684	7 599
317	Ortenaukreis	77 917	1 642	340	50 317	2 291	1 861	23 108
31	Region Südlicher Oberrhein	169 050	3 049	1 949	112 679	4 816	5 631	43 975

Region Schwarzwald-Baar-Heuberg

	Landkreise							
325	Rottweil	31 652	491	239	17 457	1 628	1 109	11 219
326	Schwarzwald-Baar-Kreis	38 454	523	453	26 218	1 343	1 353	9 087
327	Tuttlingen	28 441	498	128	16 972	1 238	831	9 272
32	Region Schwarzwald-Baar-Heub.	98 547	1 512	820	60 647	4 209	3 293	29 578

Region Hochrhein-Bodensee

	Landkreise							
335	Konstanz	42 584	780	312	28 887	897	1 519	10 969
336	Lörrach	36 275	561	466	26 145	1 110	1 507	7 047
337	Waldshut	30 781	694	195	21 799	818	817	7 152
33	Region Hochrhein-Bodensee	109 640	2 035	973	76 831	2 825	3 843	25 168
3	Regierungsbezirk Freiburg	377 237	6 596	3 742	250 157	11 850	12 767	98 721

Regierungsbezirk Tübingen

Region Neckar-Alb

	Landkreise							
415	Reutlingen	56 437	685	2 939	31 127	2 201	1 734	18 436
416	Tübingen	36 691	562	827	20 911	1 354	1 333	12 266
417	Zollernalbkreis	48 671	665	357	27 296	2 100	743	18 175
41	Region Neckar-Alb	141 799	1 912	4 123	79 334	5 655	3 810	48 877

Region Donau-Iller<sup>1)</sup>

	Stadtkreis							
421	Ulm	15 700	180	1 742	7 447	521	1 207	4 783
	Landkreise							
425	Alb-Donau-Kreis	39 637	722	196	21 069	1 196	726	16 450
426	Biberach	39 222	612	195	19 960	1 049	591	17 427
42	Region Donau-Iller	94 559	1 514	2 133	48 476	2 766	2 524	38 660

Region Bodensee-Oberschwaben

	Landkreise							
435	Bodenseekreis	35 288	775	534	23 515	1 058	1 257	8 924
436	Ravensburg	50 600	764	789	29 215	1 617	1 389	17 590
437	Sigmaringen	28 617	439	119	16 003	715	428	11 352
43	Region Bodensee-Oberschwaben	114 505	1 978	1 442	68 733	3 390	3 074	37 866
4	Regierungsbezirk Tübingen	350 863	5 404	7 698	196 543	11 811	9 408	125 403

Land Baden-Württemberg

Insgesamt	1 901 077	28 902	45 931	1 125 487	73 223	82 502	573 934
-----------	-----------	--------	--------	-----------	--------	--------	---------

1) Soweit Land Baden-Württemberg.

**4. Wohngebäude am 25. Mai 1987 nach Baualter sowie Bestand an Wohnungen bei den Wohnungszählungen 1961, 1968 und 1987 – jeweils in den Stadt- und Landkreisen Baden-Württembergs –**

Schl.-Nr.	Kreis Region Regierungsbezirk Land	Wohn- gebäude (ohne Wohn- heime <sup>1)</sup> ; ohne Ferien- häuser <sup>2)</sup> )	Davon errichtet von . . . bis . . .							Wohnungsbestand am		
			bis 1900	1901 – 1918	1919 – 1948	1949 – 1957	1958 – 1968	1969 – 1978	1979 und später	6. 6. 1961	25. 10. 1968	25. 5. 1987
			1	2	3	4	5	6	7	8	9	10

**Regierungsbezirk Stuttgart**

**Region Mittlerer Neckar**

111	Stadtkreis Stuttgart, L.-Hauptstadt	66 641	5 913	6 848	19 954	12 171	10 565	6 689	4 501	188 620	209 480	269 944
	Landkreise											
115	Böblingen	60 111	5 431	1 670	5 950	8 715	14 429	14 582	9 334	53 972	76 052	126 081
116	Esslingen	89 631	10 080	4 471	10 215	12 819	21 728	18 754	11 564	96 899	126 470	188 068
117	Göppingen	48 286	7 061	3 279	6 496	6 430	10 062	8 734	6 224	59 000	71 093	92 852
118	Ludwigsburg	84 465	9 478	3 532	10 170	11 046	19 728	18 226	12 285	90 363	120 419	182 678
119	Rems-Murr-Kreis	71 059	8 764	2 602	8 560	9 496	17 688	14 392	9 557	77 332	101 583	146 563
<b>11</b>	<b>Region Mittlerer Neckar</b>	<b>420 193</b>	<b>46 727</b>	<b>22 402</b>	<b>61 345</b>	<b>60 677</b>	<b>94 200</b>	<b>81 377</b>	<b>53 465</b>	<b>566 186</b>	<b>705 097</b>	<b>1 006 186</b>

**Region Franken**

121	Stadtkreis Heilbronn	18 779	1 146	1 199	3 852	3 724	3 853	3 046	1 959	31 376	37 616	49 190
	Landkreise											
125	Heilbronn	63 148	9 591	2 483	6 423	7 360	12 546	14 063	10 682	55 811	67 595	98 510
126	Hohenlohekreis	21 034	4 554	628	1 771	2 481	4 279	4 073	3 248	20 175	23 602	31 893
127	Schwäbisch Hall	36 034	7 504	1 348	3 750	4 447	6 934	6 911	5 140	36 622	43 072	58 505
128	Main-Tauber-Kreis	28 936	6 843	1 284	2 711	3 378	5 749	5 221	3 750	32 256	36 906	47 178
<b>12</b>	<b>Region Franken</b>	<b>167 931</b>	<b>29 638</b>	<b>6 942</b>	<b>18 507</b>	<b>21 390</b>	<b>33 361</b>	<b>33 314</b>	<b>24 779</b>	<b>176 240</b>	<b>208 791</b>	<b>285 276</b>

**Region Ostwürttemberg**

135	Landkreise Heidenheim	28 609	4 381	1 835	3 448	4 363	6 451	4 702	3 429	33 173	40 035	50 005
136	Ostalbkreis	60 509	9 045	2 537	6 196	8 814	13 701	11 647	8 569	65 609	79 196	106 986
<b>13</b>	<b>Region Ostwürttemberg</b>	<b>89 118</b>	<b>13 426</b>	<b>4 372</b>	<b>9 644</b>	<b>13 177</b>	<b>20 152</b>	<b>16 349</b>	<b>11 998</b>	<b>98 782</b>	<b>119 231</b>	<b>156 991</b>
<b>1</b>	<b>Regierungsbezirk Stuttgart</b>	<b>677 242</b>	<b>89 791</b>	<b>33 716</b>	<b>89 496</b>	<b>95 244</b>	<b>147 713</b>	<b>131 040</b>	<b>90 242</b>	<b>841 208</b>	<b>1 033 119</b>	<b>1 448 453</b>

**Regierungsbezirk Karlsruhe**

**Region Mittlerer Oberrhein**

211	Stadtkreise Baden-Baden	9 038	1 820	821	1 161	1 088	1 798	1 355	995	16 336	18 639	25 931
212	Karlsruhe	33 560	3 583	2 718	6 294	5 601	7 995	3 838	3 531	85 080	102 433	125 100
	Landkreise											
215	Karlsruhe	85 115	11 684	4 612	9 278	10 834	17 779	18 016	12 912	83 491	102 015	144 079
216	Rastatt	41 658	6 231	2 402	4 818	4 787	9 595	8 098	5 727	46 656	57 440	78 983
<b>21</b>	<b>Region Mittlerer Oberrhein</b>	<b>169 371</b>	<b>23 318</b>	<b>10 553</b>	<b>21 551</b>	<b>22 310</b>	<b>37 167</b>	<b>31 307</b>	<b>23 165</b>	<b>231 563</b>	<b>280 527</b>	<b>374 093</b>

**Region Unterer Neckar**

221	Stadtkreise Heidelberg	17 150	2 766	1 669	3 439	2 618	2 912	1 838	1 908	39 735	43 281	62 484
222	Mannheim	35 357	2 454	3 274	8 885	6 320	6 696	3 650	4 078	99 545	115 986	147 877
	Landkreise											
225	Neckar-Odenwald-Kreis	32 039	6 196	1 212	2 595	4 191	8 006	5 934	3 905	31 148	38 241	48 861
226	Rhein-Neckar-Kreis	100 121	12 712	5 521	10 158	12 458	22 784	22 422	14 066	101 661	129 625	194 739
<b>22</b>	<b>Region Unterer Neckar</b>	<b>184 667</b>	<b>24 128</b>	<b>11 676</b>	<b>25 077</b>	<b>25 587</b>	<b>40 398</b>	<b>33 844</b>	<b>23 957</b>	<b>272 089</b>	<b>327 133</b>	<b>453 961</b>

**Region Nordschwarzwald**

231	Stadtkreis Pforzheim	14 828	717	1 170	2 543	2 983	3 076	2 824	1 515	30 754	37 231	49 164
	Landkreise											
235	Calw	28 831	5 334	1 644	2 757	2 572	6 078	5 640	4 806	27 532	35 370	54 968
236	Enzkreis	40 142	5 644	2 508	4 297	4 503	8 203	8 796	6 191	37 451	46 284	65 280
237	Freudenstadt	23 220	5 297	1 368	2 718	2 352	4 504	4 016	2 965	24 959	30 047	42 581
<b>23</b>	<b>Region Nordschwarzwald</b>	<b>107 021</b>	<b>16 992</b>	<b>6 690</b>	<b>12 315</b>	<b>12 410</b>	<b>21 861</b>	<b>21 276</b>	<b>15 477</b>	<b>120 696</b>	<b>148 932</b>	<b>211 993</b>
<b>2</b>	<b>Regierungsbezirk Karlsruhe</b>	<b>461 059</b>	<b>64 438</b>	<b>28 919</b>	<b>58 943</b>	<b>60 307</b>	<b>99 426</b>	<b>86 427</b>	<b>62 599</b>	<b>624 348</b>	<b>756 592</b>	<b>1 040 047</b>

1) Wohngebäude vollständig als Wohnheim genutzt. – 2) Wohngebäude nur mit 1 oder 2 Freizeitwohneinheiten.

Noch: 4. Wohngebäude am 25. Mai 1987 nach Baualter sowie Bestand an Wohnungen bei den Wohnungszählungen 1961, 1968 und 1987 – jeweils in den Stadt- und Landkreisen Baden-Württembergs –

Schl.-Nr.	Kreis Region Regierungsbezirk Land	Wohn- gebäude (ohne Wohn- heime <sup>1)</sup> ; ohne Ferien- häuser <sup>2)</sup> )	Davon errichtet von ... bis ...							Wohnungsbestand am		
			bis 1900	1901 – 1918	1919 – 1948	1949 – 1957	1958 – 1968	1969 – 1978	1979 und später	6. 6. 1961	25. 10. 1968	25. 5. 1987
		1	2	3	4	5	6	7	8	9	10	11

Regierungsbezirk Freiburg

Region Südlicher Oberrhein

311	Stadtkreis Freiburg im Breisgau	20 531	2 515	1 745	3 306	3 478	4 179	3 007	2 301	42 606	54 526	83 428
	Landkreise											
315	Breisgau-Hochschwarzw.	40 230	8 343	1 390	2 893	3 242	7 411	10 026	6 925	36 055	45 104	81 824
316	Emmendingen	25 506	5 432	1 501	2 594	2 458	4 550	5 334	3 637	28 178	34 390	50 187
317	Ortenaukreis	74 792	16 050	4 894	8 501	7 711	13 962	14 171	9 503	84 634	100 476	140 423
31	Region Südlicher Oberrhein	161 059	32 340	9 530	17 294	16 889	30 102	32 538	22 366	191 473	234 496	355 862

Region Schwarzwald-Baar-Heuberg

325	Landkreise Rottweil	29 831	5 656	2 013	4 351	3 024	6 019	5 073	3 695	33 734	39 309	49 498
326	Schwarzwald-Baar-Kreis	35 915	5 756	2 463	5 354	4 503	7 296	6 290	4 253	47 439	57 087	80 710
327	Tuttlingen	27 097	5 088	1 464	3 367	3 219	5 731	4 548	3 680	28 433	34 268	44 244
32	Region Schwarzwald-Baar-Heub.	92 843	16 500	5 940	13 072	10 746	19 046	15 911	11 628	109 606	130 664	174 452

Region Hochrhein-Bodensee

335	Landkreise Konstanz	40 604	7 101	2 628	5 598	4 144	8 078	7 798	5 257	51 418	66 059	100 805
336	Lörrach	34 799	7 171	1 881	4 926	3 134	6 259	6 698	4 730	46 149	55 776	78 485
337	Waldshut	28 297	6 275	1 378	3 040	2 883	5 034	5 372	4 315	32 159	38 763	58 423
33	Region Hochrhein-Bodensee	103 700	20 547	5 887	13 564	10 161	19 371	19 868	14 302	129 726	160 598	237 713
3	Regierungsbezirk Freiburg	357 602	69 387	21 357	43 930	37 796	68 519	68 317	48 296	430 805	525 758	768 027

Regierungsbezirk Tübingen

Region Neckar-Alb

415	Landkreise Reutlingen	54 261	8 536	3 204	6 894	7 644	11 352	9 486	7 145	56 548	69 563	97 627
416	Tübingen	35 679	6 434	1 845	3 997	3 899	6 974	7 053	5 477	34 601	43 188	71 643
417	Zollernalbkreis	47 163	8 214	3 216	6 237	6 207	9 602	7 993	5 694	45 700	54 319	68 022
41	Region Neckar-Alb	137 103	23 184	8 265	17 128	17 750	27 928	24 532	18 316	136 849	167 070	237 292

Region Donau-Iller<sup>3)</sup>

421	Stadtkreis Ulm	15 206	1 184	991	2 634	2 934	2 733	2 575	2 155	28 762	32 167	45 426
	Landkreise											
425	Alb-Donau-Kreis	38 345	7 240	1 442	3 686	4 273	7 803	8 242	5 659	33 508	41 220	57 658
426	Biberach	37 419	9 106	1 790	3 581	3 333	7 165	6 917	5 527	34 120	40 908	56 294
42	Region Donau-Iller	90 970	17 530	4 223	9 901	10 540	17 701	17 734	13 341	96 390	114 295	159 378

Region Bodensee-Oberschwaben

435	Landkreise Bodenseekreis	33 279	4 236	1 343	4 266	3 732	7 300	6 844	5 558	32 487	43 545	71 742
436	Ravensburg	47 801	9 549	2 436	5 280	5 151	9 540	9 187	6 658	47 954	58 097	87 896
437	Sigmaringen	26 788	6 381	1 474	2 701	2 467	5 366	4 672	3 727	25 657	30 720	41 827
43	Region Bodensee-Oberschwaben	107 868	20 166	5 253	12 247	11 350	22 206	20 703	15 943	106 098	132 362	201 465
4	Regierungsbezirk Tübingen	335 941	60 880	17 741	39 276	39 640	67 835	62 969	47 600	339 337	413 727	598 135

Land Baden-Württemberg

Insgesamt	1 831 844	284 496	101 733	231 645	232 987	383 493	348 753	248 737	2 235 698	2 729 196	3 854 662
-----------	-----------	---------	---------	---------	---------	---------	---------	---------	-----------	-----------	-----------

1) Wohngebäude vollständig als Wohnheim genutzt. – 2) Wohngebäude nur mit 1 oder 2 Freizeitwohneinheiten. – 3) Soweit Land Baden-Württemberg.



# 5. Wohnungen in den Stadt- und Landkreisen Baden-Württembergs am 25. Mai 1987 nach Baulter des Gebäudes

Schl.-Nr.	Kreis Region Regierungsbezirk Land	Wohnungen <sup>1)</sup>		Davon Baulter des Gebäudes von ... bis ...						
		ins- gesamt	darunter öffent- lich ge- fördert <sup>2)</sup>	bis 1900	1901 — 1918	1919 — 1948	1949 — 1957	1958 — 1968	1969 — 1978	1979 und später
				3	4	5	6	7	8	9

## Regierungsbezirk Stuttgart

### Region Mittlerer Neckar

111	Stadtkreis Stuttgart, L.-Hauptstadt	265 230	37 242	21 344	32 279	54 166	54 395	48 128	35 924	18 994
115	Landkreise									
116	Böblingen	125 188	12 489	8 760	2 868	9 204	15 829	33 950	34 013	20 564
117	Esslingen	187 009	17 681	17 999	9 108	18 221	25 474	47 128	44 405	24 674
118	Göppingen	92 155	9 513	12 444	6 376	10 804	13 206	20 684	17 121	11 520
119	Ludwigsburg	181 339	17 728	16 071	6 890	17 701	23 331	46 395	45 613	25 338
11	Rems-Murr-Kreis	145 855	11 792	14 144	4 941	14 864	19 373	39 191	34 071	19 271
	<b>Region Mittlerer Neckar</b>	<b>996 776</b>	<b>106 445</b>	<b>90 762</b>	<b>62 462</b>	<b>124 960</b>	<b>151 608</b>	<b>235 476</b>	<b>211 147</b>	<b>120 361</b>

### Region Franken

121	Stadtkreis Heilbronn	48 942	6 779	2 057	2 619	7 443	11 254	11 259	8 602	5 708
125	Landkreise									
126	Heilbronn	97 327	8 598	13 124	3 680	9 066	11 792	20 335	22 477	16 853
127	Hohenlohekreis	31 673	4 894	5 868	867	2 320	3 961	6 960	6 459	5 238
128	Schwäbisch Hall	57 807	8 538	10 194	1 973	5 501	7 333	12 368	12 624	7 814
12	Main-Tauber-Kreis	46 403	6 355	8 794	1 867	3 913	6 041	10 553	9 438	5 797
	<b>Region Franken</b>	<b>282 152</b>	<b>35 164</b>	<b>40 037</b>	<b>11 006</b>	<b>28 243</b>	<b>40 381</b>	<b>61 475</b>	<b>59 600</b>	<b>41 410</b>

### Region Ostwürttemberg

135	Landkreise									
136	Heidenheim	49 823	7 449	6 051	2 872	5 221	9 349	12 286	8 455	5 589
13	Ostalbkreis	106 317	14 603	14 226	4 423	9 695	17 292	24 453	21 467	14 761
1	<b>Region Ostwürttemberg</b>	<b>156 140</b>	<b>22 052</b>	<b>20 277</b>	<b>7 295</b>	<b>14 916</b>	<b>26 641</b>	<b>36 739</b>	<b>29 922</b>	<b>20 350</b>
	<b>Regierungsbezirk Stuttgart</b>	<b>1 435 068</b>	<b>163 661</b>	<b>151 076</b>	<b>80 763</b>	<b>168 119</b>	<b>218 630</b>	<b>333 690</b>	<b>300 669</b>	<b>182 121</b>

## Regierungsbezirk Karlsruhe

### Region Mittlerer Oberrhein

211	Stadtkreise									
212	Baden-Baden	25 388	1 342	5 065	2 354	2 794	3 844	4 846	3 837	2 648
215	Karlsruhe	123 772	16 862	13 508	11 833	17 618	20 956	32 420	17 232	10 205
216	Landkreise									
21	Karlsruhe	143 508	11 434	16 506	7 189	13 900	18 232	32 650	34 533	20 498
	Rastatt	78 424	7 704	9 738	4 344	7 934	9 815	19 094	16 578	10 921
	<b>Region Mittlerer Oberrhein</b>	<b>371 092</b>	<b>37 342</b>	<b>44 817</b>	<b>25 720</b>	<b>42 246</b>	<b>52 847</b>	<b>89 010</b>	<b>72 180</b>	<b>44 272</b>

### Region Unterer Neckar

221	Stadtkreise									
222	Heidelberg	61 159	8 168	9 072	6 507	8 308	10 023	11 567	9 046	6 636
225	Mannheim	146 270	32 874	8 397	15 473	23 762	32 902	37 338	16 600	11 798
226	Landkreise									
22	Neckar-Odenwald-Kreis	48 159	8 375	7 934	1 737	3 636	6 523	12 929	9 783	5 617
	Rhein-Neckar-Kreis	193 234	15 216	19 954	9 761	16 933	22 898	47 319	50 253	26 116
	<b>Region Unterer Neckar</b>	<b>448 822</b>	<b>64 633</b>	<b>45 357</b>	<b>33 478</b>	<b>52 639</b>	<b>72 346</b>	<b>109 153</b>	<b>85 682</b>	<b>50 167</b>

### Region Nordschwarzwald

231	Stadtkreis									
235	Pforzheim	48 688	7 714	1 491	3 822	5 602	11 611	12 422	9 458	4 282
236	Landkreise									
237	Calw	53 230	3 930	8 802	3 024	4 500	4 367	11 442	12 488	8 607
23	Enzkreis	64 865	5 485	8 095	4 205	6 355	7 078	14 167	15 397	9 568
2	Freudenstadt	39 976	3 652	7 732	2 327	4 351	4 394	7 842	7 987	5 343
	<b>Region Nordschwarzwald</b>	<b>206 759</b>	<b>20 781</b>	<b>26 120</b>	<b>13 378</b>	<b>20 808</b>	<b>27 450</b>	<b>45 873</b>	<b>45 330</b>	<b>27 800</b>
	<b>Regierungsbezirk Karlsruhe</b>	<b>1 026 673</b>	<b>122 756</b>	<b>116 294</b>	<b>72 576</b>	<b>115 693</b>	<b>152 643</b>	<b>244 036</b>	<b>203 192</b>	<b>122 239</b>

1) Ohne Freizeitwohnungen und ohne Wohnungen in Gebäuden mit vollständiger Wohnheimnutzung. — 2) Nur 1. Förderungsweg.

Noch: 5. Wohnungen in den Stadt- und Landkreisen Baden-Württembergs am 25. Mai 1987 nach Baualter des Gebäudes

Schl.-Nr.	Kreis Region Regierungsbezirk Land	Wohnungen <sup>1)</sup>		Davon Baualter des Gebäudes von ... bis ...						
		ins- gesamt	darunter öffent- lich ge- fördert <sup>2)</sup>	bis 1900	1901 – 1918	1919 – 1948	1949 – 1957	1958 – 1968	1969 – 1978	1979 und später
		1	2	3	4	5	6	7	8	9

**Regierungsbezirk Freiburg**

**Region Südlicher Oberrhein**

311	Stadtkreis Freiburg im Breisgau	81 221	15 805	7 354	7 333	8 669	12 933	18 879	15 819	10 234
315	Landkreise Breisgau-Hochschwarzw.	78 598	6 734	13 559	2 586	4 871	5 634	14 975	23 328	13 645
316	Emmendingen	49 877	4 358	8 152	2 735	4 328	4 592	9 780	12 589	7 701
317	Ortenaukreis	138 938	13 200	24 848	9 003	14 722	16 329	28 220	28 947	16 869
31	<b>Region Südlicher Oberrhein</b>	<b>348 634</b>	<b>40 097</b>	<b>53 913</b>	<b>21 657</b>	<b>32 590</b>	<b>39 488</b>	<b>71 854</b>	<b>80 683</b>	<b>48 449</b>

**Region Schwarzwald-Baar-Heuberg**

325	Landkreise Rottweil	48 822	4 128	8 885	3 553	7 007	5 113	10 311	8 416	5 537
326	Schwarzwald-Baar-Kreis	77 965	10 511	10 823	5 097	9 468	9 899	16 849	16 824	9 005
327	Tuttlingen	43 872	4 856	7 989	2 757	5 189	5 238	9 060	8 128	5 511
32	<b>Region Schwarzwald-Baar-Heub.</b>	<b>170 659</b>	<b>19 495</b>	<b>27 697</b>	<b>11 407</b>	<b>21 664</b>	<b>20 250</b>	<b>36 220</b>	<b>33 368</b>	<b>20 053</b>

**Region Hochrhein-Bodensee**

335	Landkreise Konstanz	98 538	10 920	13 055	6 804	11 186	10 488	22 994	21 820	12 191
336	Lörrach	76 813	8 483	12 783	4 186	9 511	8 193	15 923	15 980	10 237
337	Waldshut	56 174	5 054	11 051	2 796	5 745	5 808	10 537	11 935	8 302
33	<b>Region Hochrhein-Bodensee</b>	<b>231 525</b>	<b>24 457</b>	<b>36 889</b>	<b>13 786</b>	<b>26 442</b>	<b>24 489</b>	<b>49 454</b>	<b>49 735</b>	<b>30 730</b>
3	<b>Regierungsbezirk Freiburg</b>	<b>750 818</b>	<b>84 049</b>	<b>118 499</b>	<b>46 850</b>	<b>80 696</b>	<b>84 227</b>	<b>157 528</b>	<b>163 786</b>	<b>99 232</b>

**Regierungsbezirk Tübingen**

**Region Neckar-Alb**

415	Landkreise Reutlingen	96 319	13 186	13 276	5 720	11 040	12 866	20 092	19 709	13 616
416	Tübingen	70 153	8 033	10 351	3 633	6 771	7 163	13 931	16 202	12 102
417	Zollernalbkreis	67 682	6 793	10 819	4 555	8 294	8 827	14 395	13 010	7 782
41	<b>Region Neckar-Alb</b>	<b>234 154</b>	<b>28 012</b>	<b>34 446</b>	<b>13 908</b>	<b>26 105</b>	<b>28 856</b>	<b>48 418</b>	<b>48 921</b>	<b>33 500</b>

**Region Donau-Iller<sup>3)</sup>**

421	Stadtkreis Ulm	44 934	9 797	2 999	3 294	7 072	10 165	8 380	7 477	5 547
425	Landkreise Alb-Donau-Kreis	57 202	6 301	9 553	2 052	5 149	6 534	12 636	13 239	8 039
426	Biberach	56 059	6 081	12 314	2 541	4 678	5 217	11 488	11 852	7 969
42	<b>Region Donau-Iller</b>	<b>158 195</b>	<b>22 179</b>	<b>24 866</b>	<b>7 887</b>	<b>16 899</b>	<b>21 916</b>	<b>32 504</b>	<b>32 568</b>	<b>21 555</b>

**Region Bodensee-Oberschwaben**

435	Landkreise Bodenseekreis	68 877	6 999	6 869	2 230	7 679	8 157	15 953	17 107	10 882
436	Ravensburg	87 232	8 526	15 818	4 421	8 638	8 891	17 495	19 620	12 349
437	Sigmaringen	41 401	4 026	9 262	2 152	3 659	3 681	8 881	7 510	6 256
43	<b>Region Bodensee-Oberschwaben</b>	<b>197 510</b>	<b>19 551</b>	<b>31 949</b>	<b>8 803</b>	<b>19 976</b>	<b>20 729</b>	<b>42 329</b>	<b>44 237</b>	<b>29 487</b>
4	<b>Regierungsbezirk Tübingen</b>	<b>589 859</b>	<b>69 742</b>	<b>91 261</b>	<b>30 598</b>	<b>62 980</b>	<b>71 501</b>	<b>123 251</b>	<b>125 726</b>	<b>84 542</b>

**Land Baden-Württemberg**

<b>Insgesamt</b>	<b>3 802 418</b>	<b>440 208</b>	<b>477 130</b>	<b>230 787</b>	<b>427 488</b>	<b>527 001</b>	<b>858 505</b>	<b>793 373</b>	<b>488 134</b>
------------------	------------------	----------------	----------------	----------------	----------------	----------------	----------------	----------------	----------------

1) Ohne Freizeitwohnungen und ohne Wohnungen in Gebäuden mit vollständiger Wohnheimnutzung. – 2) Nur 1. Förderungsweg. – 3) Soweit Land Baden-Württemberg.

6. Wohnungen nach Anzahl der Räume sowie Zweitwohneinheiten in Gebäuden – jeweils in den Stadt- und Landkreisen Baden-

Schl.-Nr.	Kreis Region Regierungsbezirk Land	Woh- nungen insgesamt <sup>1)</sup>	Davon mit									
			1		2		3		4		5	
		Anzahl		% von Sp. 1	Anzahl	% von Sp. 1	Anzahl	% von Sp. 1	Anzahl	% von Sp. 1	Anzahl	% von Sp. 1
		1	2	3	4	5	6	7	8	9	10	11

Regierungsbezirk Stuttgart

Region Mittlerer Neckar

111	Stadtkreis Stuttgart, L.-Hauptstadt	265 230	11 263	4,2	18 361	6,9	58 310	22,0	105 964	40,0	44 181	16,7
	Landkreise											
115	Böblingen	125 188	3 147	2,5	6 181	4,9	19 645	15,7	38 152	30,5	29 008	23,2
116	Esslingen	187 009	4 171	2,2	8 887	4,8	30 359	16,2	59 619	31,9	43 515	23,3
117	Göppingen	92 155	1 129	1,2	3 057	3,3	13 222	14,3	29 885	32,4	22 346	24,2
118	Ludwigsburg	181 339	3 801	2,1	8 000	4,4	28 265	15,6	60 076	33,1	43 118	23,8
119	Rems-Murr-Kreis	145 855	2 800	1,9	6 156	4,2	22 185	15,2	47 383	32,5	35 139	24,1
11	<b>Region Mittlerer Neckar</b>	<b>996 776</b>	<b>26 311</b>	<b>2,6</b>	<b>50 642</b>	<b>5,1</b>	<b>171 986</b>	<b>17,3</b>	<b>341 079</b>	<b>34,2</b>	<b>217 307</b>	<b>21,8</b>

Region Franken

121	Stadtkreis Heilbronn	48 942	1 045	2,1	2 053	4,2	9 238	18,9	18 205	37,2	10 134	20,7
	Landkreise											
125	Heilbronn	97 327	1 128	1,2	3 052	3,1	12 635	13,0	24 182	24,8	24 107	24,8
126	Hohenlohekreis	31 673	272	0,9	970	3,1	3 955	12,5	6 898	21,8	7 218	22,8
127	Schwäbisch Hall	57 807	605	1,0	1 722	3,0	6 874	11,9	13 928	24,1	13 718	23,7
128	Main-Tauber-Kreis	46 403	552	1,2	1 535	3,3	6 198	13,4	11 240	24,2	10 042	21,6
12	<b>Region Franken</b>	<b>282 152</b>	<b>3 602</b>	<b>1,3</b>	<b>9 332</b>	<b>3,3</b>	<b>38 900</b>	<b>13,8</b>	<b>74 453</b>	<b>26,4</b>	<b>65 219</b>	<b>23,1</b>

Region Ostwürttemberg

135	Landkreise Heidenheim	49 823	506	1,0	1 317	2,6	7 021	14,1	15 057	30,2	11 657	23,4
136	Ostalbkreis	106 317	1 267	1,2	3 237	3,0	13 662	12,9	28 450	26,8	25 729	24,2
13	<b>Region Ostwürttemberg</b>	<b>156 140</b>	<b>1 773</b>	<b>1,1</b>	<b>4 554</b>	<b>2,9</b>	<b>20 683</b>	<b>13,2</b>	<b>43 507</b>	<b>27,9</b>	<b>37 386</b>	<b>23,9</b>
1	<b>Regierungsbezirk Stuttgart</b>	<b>1 435 068</b>	<b>31 686</b>	<b>2,2</b>	<b>64 528</b>	<b>4,5</b>	<b>231 569</b>	<b>16,1</b>	<b>459 039</b>	<b>32,0</b>	<b>319 912</b>	<b>22,3</b>

Regierungsbezirk Karlsruhe

Region Mittlerer Oberrhein

211	Stadtkreise Baden-Baden	25 388	633	2,5	1 640	6,5	5 622	22,1	8 420	33,2	4 875	19,2
212	Karlsruhe	123 772	4 694	3,8	8 490	6,9	30 081	24,3	44 930	36,3	21 257	17,2
	Landkreise											
215	Karlsruhe	143 508	1 769	1,2	5 277	3,7	21 551	15,0	39 968	27,9	33 723	23,5
216	Rastatt	78 424	729	0,9	3 146	4,0	12 683	16,2	24 582	31,3	17 620	22,5
21	<b>Region Mittlerer Oberrhein</b>	<b>371 092</b>	<b>7 825</b>	<b>2,1</b>	<b>18 553</b>	<b>5,0</b>	<b>69 937</b>	<b>18,8</b>	<b>117 900</b>	<b>31,8</b>	<b>77 475</b>	<b>20,9</b>

Region Unterer Neckar

221	Stadtkreise Heidelberg	61 159	3 320	5,4	5 425	8,9	15 584	25,5	18 272	29,9	10 291	16,8
222	Mannheim	146 270	7 004	4,8	13 659	9,3	46 956	32,1	45 985	31,4	20 115	13,8
	Landkreise											
225	Neckar-Odenwald-Kreis	48 159	367	0,8	1 379	2,9	6 374	13,2	11 448	23,8	10 554	21,9
226	Rhein-Neckar-Kreis	193 234	2 608	1,3	8 502	4,4	35 982	18,6	56 249	29,1	41 504	21,5
22	<b>Region Unterer Neckar</b>	<b>448 822</b>	<b>13 299</b>	<b>3,0</b>	<b>28 965</b>	<b>6,5</b>	<b>104 896</b>	<b>23,4</b>	<b>131 954</b>	<b>29,4</b>	<b>82 464</b>	<b>18,4</b>

Region Nordschwarzwald

231	Stadtkreis Pforzheim	48 688	1 359	2,8	3 524	7,2	13 060	26,8	17 276	35,5	7 566	15,5
	Landkreise											
235	Calw	53 230	1 660	3,1	2 580	4,8	8 690	16,3	13 946	26,2	12 065	22,7
236	Enzkreis	64 865	794	1,2	2 284	3,5	9 898	15,3	17 808	27,5	15 580	24,0
237	Freudenstadt	39 976	804	2,0	1 668	4,2	5 975	14,9	9 966	24,9	9 144	22,9
23	<b>Region Nordschwarzwald</b>	<b>206 759</b>	<b>4 617</b>	<b>2,2</b>	<b>10 056</b>	<b>4,9</b>	<b>37 623</b>	<b>18,2</b>	<b>58 996</b>	<b>28,5</b>	<b>44 355</b>	<b>21,5</b>
2	<b>Regierungsbezirk Karlsruhe</b>	<b>1 026 673</b>	<b>25 741</b>	<b>2,5</b>	<b>57 574</b>	<b>5,6</b>	<b>212 456</b>	<b>20,7</b>	<b>308 850</b>	<b>30,1</b>	<b>204 294</b>	<b>19,9</b>

1) Ohne Freizeitwohnungen und ohne Wohnungen in Gebäuden mit vollständiger Wohnheimnutzung. – 2) Alle Räume mit 6 m<sup>2</sup> oder mehr sowie alle Küchen. – 3) Bei Wohnungen mit 10 und  
glied als Hauptwohnung benutzt wird.

## Württembergs am 25. Mai 1987 –

... Räumen <sup>2)</sup>				Räume <sup>2(3)</sup> in	Fläche der	Bewohnte Wohnungen insgesamt <sup>1(4)</sup>	Räume <sup>2)</sup>	Wohn- fläche	Zweitwohnein- heiten <sup>5)</sup> in Gebäuden		Schl.-Nr.
6		7 und mehr		Wohnungen insgesamt <sup>1)</sup>			je Person	Woh- nungen	sonstige Wohnein- heiten		
Anzahl	% von Sp. 1	Anzahl	% von Sp. 1	Anzahl	m <sup>2</sup>	Anzahl		m <sup>2</sup>	Anzahl		
12	13	14	15	16	17	18	19	20	21	22	

## Regierungsbezirk Stuttgart

## Region Mittlerer Neckar

16 071	6,1	11 080	4,2	1 049 876	19 439 589	259 714	1,88	34,78	6 255	805	111
15 579	12,4	13 476	10,8	569 010	11 120 191	122 789	1,74	34,08	1 697	94	115
22 444	12,0	18 014	9,6	841 147	16 065 848	184 436	1,79	34,20	2 227	121	116
11 852	12,9	10 664	11,6	431 355	8 158 945	90 195	1,83	34,55	639	42	117
21 241	11,7	16 838	9,3	816 611	15 547 105	178 173	1,80	34,28	2 164	254	118
17 284	11,9	14 908	10,2	665 100	12 647 199	143 804	1,81	34,39	1 427	65	119
<b>104 471</b>	<b>10,5</b>	<b>84 980</b>	<b>8,5</b>	<b>4 373 099</b>	<b>82 978 877</b>	<b>979 111</b>	<b>1,81</b>	<b>34,40</b>	<b>14 409</b>	<b>1 381</b>	<b>11</b>

## Region Franken

4 458	9,1	3 809	7,8	212 209	3 967 919	47 141	1,83	34,12	323	19	121
15 816	16,3	16 407	16,9	483 920	9 456 186	95 262	1,85	36,21	1 062	73	125
5 129	16,2	7 231	22,8	165 569	3 191 980	30 989	1,85	35,78	338	22	126
9 104	15,7	11 856	20,5	297 431	5 701 175	56 183	1,85	35,43	641	43	127
6 909	14,9	9 927	21,4	237 329	4 593 897	44 740	1,85	35,78	394	31	128
<b>41 416</b>	<b>14,7</b>	<b>49 230</b>	<b>17,4</b>	<b>1 396 458</b>	<b>26 911 157</b>	<b>274 315</b>	<b>1,85</b>	<b>35,60</b>	<b>2 758</b>	<b>188</b>	<b>12</b>

## Region Ostwürttemberg

7 199	14,4	7 066	14,2	240 404	4 494 743	48 827	1,85	34,54	362	6	135
16 667	15,7	17 305	16,3	525 983	9 962 297	103 782	1,82	34,44	1 262	156	136
<b>23 866</b>	<b>15,3</b>	<b>24 371</b>	<b>15,6</b>	<b>766 387</b>	<b>14 457 040</b>	<b>152 609</b>	<b>1,83</b>	<b>34,47</b>	<b>1 624</b>	<b>162</b>	<b>13</b>
<b>169 753</b>	<b>11,8</b>	<b>158 581</b>	<b>11,1</b>	<b>6 535 944</b>	<b>124 347 074</b>	<b>1 406 035</b>	<b>1,82</b>	<b>34,66</b>	<b>18 791</b>	<b>1 731</b>	<b>1</b>

## Regierungsbezirk Karlsruhe

## Region Mittlerer Oberrhein

2 256	8,9	1 942	7,6	107 512	2 210 331	23 341	2,01	41,26	334	18	211
7 936	6,4	6 384	5,2	494 703	9 746 532	122 507	1,86	36,75	4 180	550	212
20 712	14,4	20 508	14,3	687 744	13 948 552	141 441	1,84	37,28	1 305	73	215
9 482	12,1	10 182	13,0	367 160	7 386 359	75 594	1,81	36,41	533	34	216
<b>40 386</b>	<b>10,9</b>	<b>39 016</b>	<b>10,5</b>	<b>1 657 119</b>	<b>33 291 774</b>	<b>362 883</b>	<b>1,85</b>	<b>37,15</b>	<b>6 352</b>	<b>675</b>	<b>21</b>

## Region Unterer Neckar

4 468	7,3	3 799	6,2	241 877	4 735 454	57 634	1,73	33,68	2 373	375	221
7 686	5,3	4 865	3,3	543 152	10 602 527	144 170	1,82	35,47	5 281	324	222
7 832	16,3	10 205	21,2	248 036	4 892 746	47 192	1,85	36,49	585	36	225
24 531	12,7	23 858	12,3	891 806	18 013 259	189 570	1,86	37,67	2 494	112	226
<b>44 517</b>	<b>9,9</b>	<b>42 727</b>	<b>9,5</b>	<b>1 924 871</b>	<b>38 243 986</b>	<b>438 566</b>	<b>1,83</b>	<b>36,38</b>	<b>10 733</b>	<b>847</b>	<b>22</b>

## Region Nordschwarzwald

3 182	6,5	2 721	5,6	194 560	3 792 373	48 222	1,79	34,97	876	43	231
6 826	12,8	7 463	14,0	248 501	4 871 541	52 093	1,80	35,34	1 402	51	235
9 608	14,8	8 893	13,7	310 120	6 141 841	63 780	1,83	36,30	576	20	236
5 435	13,6	6 984	17,5	195 652	3 801 001	38 686	1,84	35,72	713	40	237
<b>25 051</b>	<b>12,1</b>	<b>26 061</b>	<b>12,6</b>	<b>948 833</b>	<b>18 606 756</b>	<b>202 781</b>	<b>1,82</b>	<b>35,65</b>	<b>3 567</b>	<b>154</b>	<b>23</b>
<b>109 954</b>	<b>10,7</b>	<b>107 804</b>	<b>10,5</b>	<b>4 530 823</b>	<b>90 142 516</b>	<b>1 004 230</b>	<b>1,83</b>	<b>36,50</b>	<b>20 652</b>	<b>1 676</b>	<b>2</b>

mehr Räumen werden jeweils 10 Räume zugrunde gelegt. – 4) Ohne Wohnungen, für die keine Angaben zum Haushalt/zur Person vorliegen. – 5) Wohneinheit, die von keinem Haushaltsmit-

Noch: **6. Wohnungen nach Anzahl der Räume sowie Zweitwohneinheiten in Gebäuden – jeweils in den Stadt- und Landkreisen Baden-**

Schl.-Nr.	Kreis Region Regierungsbezirk Land	Woh- nungen insgesamt <sup>1)</sup>	Davon mit									
			1		2		3		4		5	
		Anzahl		% von Sp. 1	Anzahl	% von Sp. 1	Anzahl	% von Sp. 1	Anzahl	% von Sp. 1	Anzahl	% von Sp. 1
		1	2	3	4	5	6	7	8	9	10	11

**Regierungsbezirk Freiburg**

**Region Südlicher Oberrhein**

311	Stadtkreis Freiburg im Breisgau	81 221	5 288	6,5	7 961	9,8	18 322	22,6	25 412	31,3	13 056	16,1
315	Landkreise Breisgau-Hochschwarzw.	78 598	2 046	2,6	3 912	5,0	12 864	16,4	21 747	27,7	16 497	21,0
316	Emmendingen	49 877	879	1,8	1 942	3,9	7 633	15,3	15 258	30,6	11 200	22,5
317	Ortenaukreis	138 938	2 033	1,5	4 984	3,6	20 261	14,6	40 252	29,0	31 814	22,9
31	Region Südlicher Oberrhein	348 634	10 246	2,9	18 799	5,4	59 080	16,9	102 669	29,4	72 567	20,8

**Region Schwarzwald-Baar-Heuberg**

325	Landkreise Rottweil	48 822	442	0,9	1 148	2,4	6 012	12,3	13 181	27,0	12 626	25,9
326	Schwarzwald-Baar-Kreis	77 965	1 735	2,2	3 154	4,0	13 382	17,2	24 606	31,6	17 152	22,0
327	Tuttlingen	43 872	431	1,0	1 120	2,6	5 114	11,7	11 885	27,1	11 007	25,1
32	Region Schwarzwald-Baar-Heub.	170 659	2 608	1,5	5 422	3,2	24 508	14,4	49 672	29,1	40 785	23,9

**Region Hochrhein-Bodensee**

335	Landkreise Konstanz	98 538	3 785	3,8	6 037	6,1	17 276	17,5	30 556	31,0	20 081	20,4
336	Lörrach	76 813	1 575	2,1	3 691	4,8	13 814	18,0	24 474	31,9	16 333	21,3
337	Waldshut	56 174	1 098	2,0	2 441	4,3	8 233	14,7	15 752	28,0	12 728	22,7
33	Region Hochrhein-Bodensee	231 525	6 458	2,8	12 169	5,3	39 323	17,0	70 782	30,6	49 142	21,2
3	Regierungsbezirk Freiburg	750 818	19 312	2,6	36 390	4,8	122 911	16,4	223 123	29,7	162 494	21,6

**Regierungsbezirk Tübingen**

**Region Neckar-Alb**

415	Landkreise Reutlingen	96 319	1 576	1,6	3 471	3,6	14 381	14,9	26 903	27,9	24 539	25,5
416	Tübingen	70 153	3 039	4,3	4 615	6,6	11 099	15,8	17 193	24,5	15 603	22,2
417	Zollernalbkreis	67 682	577	0,9	1 679	2,5	7 166	10,6	17 274	25,5	16 544	24,4
41	Region Neckar-Alb	234 154	5 192	2,2	9 765	4,2	32 646	13,9	61 370	26,2	56 686	24,2

**Region Donau-Iller<sup>6)</sup>**

421	Stadtkreis Ulm	44 934	1 702	3,8	2 607	5,8	8 727	19,4	15 661	34,9	9 049	20,1
425	Landkreise Alb-Donau-Kreis	57 202	505	0,9	1 306	2,3	5 743	10,0	12 887	22,5	14 365	25,1
426	Biberach	56 059	659	1,2	1 386	2,5	5 498	9,8	11 385	20,3	13 914	24,8
42	Region Donau-Iller	158 195	2 866	1,8	5 299	3,3	19 968	12,6	39 933	25,2	37 328	23,6

**Region Bodensee-Oberschwaben**

435	Landkreise Bodenseekreis	68 877	1 734	2,5	3 309	4,8	10 561	15,3	20 161	29,3	15 513	22,5
436	Ravensburg	87 232	1 899	2,2	3 800	4,4	11 855	13,6	21 490	24,6	20 294	23,3
437	Sigmaringen	41 401	862	2,1	975	2,4	4 276	10,3	8 759	21,2	9 980	24,1
43	Region Bodensee-Oberschwaben	197 510	4 495	2,3	8 084	4,1	26 692	13,5	50 410	25,5	45 787	23,2
4	Regierungsbezirk Tübingen	589 859	12 553	2,1	23 148	3,9	79 306	13,4	151 713	25,7	139 801	23,7

**Land Baden-Württemberg**

Insgesamt	3 802 418	89 292	2,3	181 640	4,8	646 242	17,0	1 142 725	30,1	826 501	21,7
-----------	-----------	--------	-----	---------	-----	---------	------	-----------	------	---------	------

1) Ohne Freizeitwohnungen und ohne Wohnungen in Gebäuden mit vollständiger Wohnheimnutzung. – 2) Alle Räume mit 6 m<sup>2</sup> oder mehr sowie alle Küchen. – 3) Bei Wohnungen mit 10 und  
glied als Hauptwohnung benutzt wird. – 6) Soweit Land Baden-Württemberg.

... Räumen <sup>2)</sup>				Räume <sup>2)3)</sup> in	Fläche der	Bewohnte Wohnungen insgesamt <sup>1)4)</sup>	Räume <sup>2)</sup>	Wohn- fläche	Zweitwohnein- heiten <sup>5)</sup> in Gebäuden		Schl.-Nr.
6		7 und mehr		Wohnungen insgesamt <sup>1)</sup>			je Person	Wohn- nungen	sonstige Wohnein- heiten		
Anzahl	% von Sp. 1	Anzahl	% von Sp. 1	Anzahl	m <sup>2</sup>					Anzahl	
12	13	14	15	16	17	18	19	20	21	22	

Regierungsbezirk Freiburg

Region Südlicher Oberrhein

6 490	8,0	4 692	5,8	318 742	6 179 419	79 994	1,76	34,01	3 251	301	311
9 924	12,6	11 608	14,8	369 019	7 494 051	77 361	1,75	35,56	1 404	52	315
6 056	12,1	6 909	13,9	234 804	4 665 613	49 202	1,73	34,32	395	31	316
18 214	13,1	21 380	15,4	669 153	13 376 633	131 988	1,78	35,58	1 556	220	317
40 684	11,7	44 589	12,8	1 591 718	31 715 716	338 545	1,76	35,07	6 606	604	31

Region Schwarzwald-Baar-Heuberg

7 436	15,2	7 977	16,3	243 039	4 662 211	47 547	1,84	35,36	382	34	325
8 653	11,1	9 283	11,9	356 586	6 942 617	76 456	1,79	34,81	948	133	326
6 865	15,6	7 450	17,0	219 502	4 225 602	42 691	1,88	36,12	340	12	327
22 954	13,5	24 710	14,5	819 127	15 830 430	166 694	1,83	35,31	1 670	179	32

Region Hochrhein-Bodensee

10 865	11,0	9 938	10,1	432 294	8 501 302	97 304	1,82	35,85	2 024	169	335
8 518	11,1	8 408	10,9	346 524	6 827 788	75 609	1,78	35,08	609	46	336
7 225	12,9	8 697	15,5	269 461	5 390 028	54 932	1,80	36,04	600	25	337
26 608	11,5	27 043	11,7	1 048 279	20 719 118	227 845	1,80	35,64	3 233	240	33
90 246	12,0	96 342	12,8	3 459 124	68 265 264	733 084	1,79	35,30	11 509	1 023	3

Regierungsbezirk Tübingen

Region Neckar-Alb

13 048	13,5	12 401	12,9	456 201	8 730 272	94 332	1,82	34,85	1 155	74	415
9 567	13,6	9 037	12,9	320 027	6 188 660	69 249	1,79	34,67	2 261	440	416
11 489	17,0	12 953	19,1	346 762	6 644 959	65 632	1,92	36,92	495	23	417
34 104	14,6	34 391	14,7	1 122 990	21 563 891	229 213	1,84	35,41	3 911	537	41

Region Donau-Iller<sup>6)</sup>

4 061	9,0	3 127	7,0	189 379	3 568 791	44 661	1,83	34,49	1 052	217	421
10 648	18,6	11 748	20,5	299 322	5 816 856	55 939	1,81	35,19	500	38	425
11 380	20,3	11 837	21,1	295 454	5 759 773	54 675	1,84	35,85	588	18	426
26 089	16,5	26 712	16,9	784 155	15 145 420	155 275	1,83	35,27	2 140	273	42

Region Bodensee-Oberschwaben

8 632	12,5	8 967	13,0	319 964	6 335 688	67 880	1,80	35,62	1 173	45	435
13 569	15,6	14 325	16,4	425 692	8 357 933	85 698	1,79	35,17	1 108	135	436
7 770	18,8	8 779	21,2	215 727	4 191 860	40 135	1,84	35,79	493	45	437
29 971	15,2	32 071	16,2	961 383	18 885 481	193 713	1,80	35,46	2 774	225	43
90 164	15,3	93 174	15,8	2 868 528	55 594 792	578 201	1,82	35,38	8 825	1 035	4

Land Baden-Württemberg

460 117	12,1	455 901	12,0	17 394 419	338 349 646	3 721 550	1,82	35,38	59 777	5 465	
---------	------	---------	------	------------	-------------	-----------	------	-------	--------	-------	--

mehr Räumen werden jeweils 10 Räume zugrunde gelegt. – 4) Ohne Wohnungen, für die keine Angaben zum Haushalt/zur Person vorliegen. – 5) Wohneinheit, die von keinem Haushaltsmit-

7. Wohnungen und sonstige Wohneinheiten in den Stadt- und Landkreisen Baden-Württembergs am 25. Mai 1987  
nach Ausstattung

Schl.-Nr.	Kreis Region Regierungsbezirk Land	Woh- nungen insgesamt <sup>1)</sup>	Darunter			Sonstige Wohn- einheiten in Ge- bäuden insgesamt	Davon		
			mit Bad/Dusche und WC		ohne Bad/ Dusche, mit WC		mit Bad/Dusche und WC		mit sonstiger Aus- stattung
			mit	ohne			mit	ohne	
			Sammelheizung				Sammelheizung		
			1	2	3		4	5	6
Regierungsbezirk Stuttgart									
Region Mittlerer Neckar									
111	Stadtkreis Stuttgart, L.-Hauptstadt	265 230	153 980	92 581	14 898	10 970	2 463	626	7 881
	Landkreise								
115	Böblingen	125 188	91 869	27 230	5 093	977	291	76	610
116	Esslingen	187 009	128 030	46 644	10 176	2 151	729	163	1 259
117	Göppingen	92 155	58 827	25 997	6 292	988	234	87	667
118	Ludwigsburg	181 339	124 952	45 846	8 860	1 708	571	163	974
119	Rems-Murr-Kreis	145 855	99 515	37 622	7 624	1 211	407	99	705
11	Region Mittlerer Neckar	996 776	657 173	275 920	52 943	18 005	4 695	1 214	12 096
Region Franken									
121	Stadtkreis Heilbronn	48 942	35 359	11 490	1 905	1 368	579	50	739
	Landkreise								
125	Heilbronn	97 327	65 867	25 978	4 494	756	296	50	410
126	Hohenlohekreis	31 673	18 732	10 561	1 740	309	51	31	227
127	Schwäbisch Hall	57 807	35 892	17 507	3 443	741	166	57	518
128	Main-Tauber-Kreis	46 403	28 363	15 571	1 639	706	317	20	369
12	Region Franken	282 152	184 213	81 107	13 221	3 880	1 409	208	2 263
Region Ostwürttemberg									
135	Landkreise Heidenheim	49 823	30 252	16 090	3 024	221	62	19	140
136	Ostalbkreis	106 317	68 910	29 338	6 715	1 455	752	89	614
13	Region Ostwürttemberg	156 140	99 162	45 428	9 739	1 676	814	108	754
1	Regierungsbezirk Stuttgart	1 435 068	940 548	402 455	75 903	23 561	6 918	1 530	15 113
Regierungsbezirk Karlsruhe									
Region Mittlerer Oberrhein									
211	Stadtkreise Baden-Baden	25 388	18 883	5 474	774	405	133	28	244
212	Karlsruhe	123 772	86 426	33 106	2 206	3 811	680	107	3 024
	Landkreise								
215	Karlsruhe	143 508	97 501	38 881	4 643	964	471	80	413
216	Rastatt	78 424	54 012	21 010	2 533	457	203	45	209
21	Region Mittlerer Oberrhein	371 092	256 822	98 471	10 156	5 637	1 487	260	3 890
Region Unterer Neckar									
221	Stadtkreise Heidelberg	61 159	46 157	11 753	1 728	2 876	1 084	96	1 696
222	Mannheim	146 270	95 645	41 742	6 584	2 784	959	118	1 707
	Landkreise								
225	Neckar-Odenwald-Kreis	48 159	30 552	14 930	1 827	491	89	18	384
226	Rhein-Neckar-Kreis	193 234	144 324	40 239	5 895	1 573	464	115	994
22	Region Unterer Neckar	448 822	316 678	108 664	16 034	7 724	2 596	347	4 781
Region Nordschwarzwald									
231	Stadtkreis Pforzheim	48 688	35 732	11 763	885	1 267	454	32	781
	Landkreise								
235	Calw	53 230	36 251	12 996	3 172	1 909	897	149	863
236	Enzkreis	64 865	42 998	18 037	3 154	277	91	36	150
237	Freudenstadt	39 976	27 906	8 973	2 541	811	411	33	367
23	Region Nordschwarzwald	206 759	142 887	51 769	9 752	4 264	1 853	250	2 161
2	Regierungsbezirk Karlsruhe	1 026 673	716 387	258 904	35 942	17 625	5 936	857	10 832

1) Ohne Freizeitwohnungen und ohne Wohnungen in Gebäuden mit vollständiger Wohnheimnutzung.

Noch: 7. **Wohnungen und sonstige Wohneinheiten in den Stadt- und Landkreisen Baden-Württembergs am 25. Mai 1987**  
nach Ausstattung

Schl.-Nr.	Kreis Region Regierungsbezirk Land	Wohnungen insgesamt <sup>1)</sup>	Darunter		Sonstige Wohn- einheiten in Ge- bäuden insgesamt	Davon			
			mit Bad/Dusche und WC			ohne Bad/ Dusche, mit WC	mit Bad/Dusche und WC		mit sonstiger Aus- stattung
			mit	ohne			mit	ohne	
			1	2		3	4	5	6

Regierungsbezirk Freiburg									
Region Südlicher Oberrhein									
311	Stadtkreis Freiburg im Breisgau	81 221	61 993	14 176	2 740	3 337	1 506	106	1 725
	Landkreise								
315	Breisgau-Hochschwarzw.	78 598	62 866	12 472	2 054	749	368	35	346
316	Emmendingen	49 877	36 506	10 712	1 733	311	125	30	156
317	Ortenaukreis	138 938	96 985	35 383	4 528	1 031	478	67	486
31	Region Südlicher Oberrhein	348 634	258 350	72 743	11 055	5 428	2 477	238	2 713
Region Schwarzwald-Baar-Heuberg									
	Landkreise								
325	Rottweil	48 822	29 948	14 712	3 399	374	118	24	232
326	Schwarzwald-Baar-Kreis	77 965	58 435	15 075	3 619	980	386	38	556
327	Tuttlingen	43 872	28 061	12 086	2 627	290	69	20	201
32	Region Schwarzwald-Baar-Heub.	170 659	116 444	41 873	9 645	1 644	573	82	989
Region Hochrhein-Bodensee									
	Landkreise								
335	Konstanz	98 538	72 253	20 955	3 406	3 171	1 110	59	2 002
336	Lörrach	76 813	59 134	13 070	2 948	864	334	20	510
337	Waldshut	56 174	42 750	10 648	1 966	931	347	43	541
33	Region Hochrhein-Bodensee	231 525	174 137	44 673	8 320	4 966	1 791	122	3 053
3	Regierungsbezirk Freiburg	750 818	548 931	159 289	29 020	12 038	4 841	442	6 755
Regierungsbezirk Tübingen									
Region Neckar-Alb									
	Landkreise								
415	Reutlingen	96 319	64 543	24 141	6 033	1 334	316	62	956
416	Tübingen	70 153	47 114	16 619	4 558	3 496	1 382	125	1 989
417	Zollernalbkreis	67 682	41 871	19 645	5 133	473	140	37	296
41	Region Neckar-Alb	234 154	153 528	60 405	15 724	5 303	1 838	224	3 241
Region Donau-Iller <sup>2)</sup>									
	Stadtkreis								
421	Ulm	44 934	26 953	15 918	1 396	1 186	451	67	668
	Landkreise								
425	Alb-Donau-Kreis	57 202	33 285	19 722	3 151	367	116	36	215
426	Biberach	56 059	31 947	19 910	2 962	499	138	28	333
42	Region Donau-Iller	158 195	92 185	55 550	7 509	2 052	705	131	1 216
Region Bodensee-Oberschwaben									
	Landkreise								
435	Bodenseekreis	68 877	51 634	14 694	1 890	610	209	54	347
436	Ravensburg	87 232	57 182	24 080	4 298	1 208	481	63	664
437	Sigmaringen	41 401	25 424	13 028	2 055	327	129	21	177
43	Region Bodensee-Oberschwaben	197 510	134 240	51 802	8 243	2 145	819	138	1 188
4	Regierungsbezirk Tübingen	589 859	379 953	167 757	31 476	9 500	3 362	493	5 645
Land Baden-Württemberg									
	Insgesamt	3 802 418	2 585 819	988 405	172 341	62 724	21 057	3 322	38 345

1) Ohne Freizeitwohnungen und ohne Wohnungen in Gebäuden mit vollständiger Wohnheimnutzung. – 2) Soweit Land Baden-Württemberg.



# 8. Wohnungen und Haushalte in den Stadt- und Landkreisen Baden-Württembergs am 25. Mai 1987 nach Besitzverhältnis und

Schl.-Nr.	Kreis Region Regierungsbezirk Land	Be- wohnte Woh- nungen insge- samt <sup>1)</sup>	Davon						Bewohnte Miet- wohnungen mit Mietangaben insgesamt		Darunter reine Mietwohnungen <sup>2)</sup>				
			Eigentümerwohnungen			Mietwohnungen					zusammen		darunter er- richtet bis 1948		
			zusammen		darunter öffent- lich ge- fördert <sup>4)</sup>	zusammen		darunter öffent- lich ge- fördert <sup>4)</sup>							
			Anzahl		% von Sp. 1	Anzahl		% von Sp. 1	Anzahl	Anzahl	Miete je m <sup>2</sup> in DM	Anzahl	Miete je m <sup>2</sup> in DM	Anzahl :	Miete je m <sup>2</sup> in DM
			1	2	3	4	5	6	7	8	9	10	11	12	13

## Regierungsbezirk Stuttgart

### Region Mittlerer Neckar

111	Stadtkreis Stuttgart, L.-Hauptstadt	259 714	60 891	23,4	3 644	198 823	76,6	33 234	183 943	7,04	159 058	7,36	66 180	6,51
115	Landkreise Böblingen	122 789	60 283	49,1	5 115	62 506	50,9	7 206	58 538	7,50	50 174	7,89	7 427	6,30
116	Esslingen	184 436	85 311	46,3	6 772	99 125	53,7	10 817	90 899	6,93	77 870	7,28	18 302	6,12
117	Göppingen	90 195	45 690	50,7	3 884	44 505	49,3	5 509	39 808	5,88	34 533	6,17	11 079	5,30
118	Ludwigsburg	178 173	83 401	46,8	6 483	94 772	53,2	11 089	88 120	6,81	76 118	7,13	16 909	5,92
119	Rems-Murr-Kreis	143 804	67 886	47,2	5 379	75 918	52,8	6 350	70 550	6,48	61 944	6,78	12 745	5,65
11	Region Mittlerer Neckar	979 111	403 462	41,2	31 277	575 649	58,8	74 205	531 858	6,87	459 697	7,19	132 642	6,18

### Region Franken

121	Stadtkreis Heilbronn	47 141	17 371	36,8	1 463	29 770	63,2	5 175	28 507	6,19	25 805	6,41	5 787	5,61
125	Landkreise Heilbronn	95 262	57 942	60,8	5 328	37 320	39,2	3 194	31 746	5,53	27 884	5,80	6 456	4,73
126	Hohenlohekreis	30 989	18 781	60,6	2 647	12 208	39,4	2 189	10 174	5,09	9 036	5,35	1 908	4,25
127	Schwäbisch Hall	56 183	32 515	57,9	4 918	23 668	42,1	3 465	20 145	5,08	17 469	5,30	4 173	4,34
128	Main-Tauber-Kreis	44 740	25 565	57,1	2 753	19 175	42,9	3 302	16 085	4,92	13 972	5,14	3 097	4,17
12	Region Franken	274 315	152 174	55,5	17 109	122 141	44,5	17 325	106 657	5,47	94 166	5,72	21 421	4,74

### Region Ostwürttemberg

135	Landkreise Heidenheim	48 827	25 467	52,2	2 428	23 360	47,8	4 976	20 803	5,26	17 908	5,48	4 146	4,69
136	Ostalbkreis	103 782	54 672	52,7	6 182	49 110	47,3	8 284	41 647	5,31	36 591	5,56	8 372	4,80
13	Region Ostwürttemberg	152 609	80 139	52,5	8 610	72 470	47,5	13 260	62 450	5,29	54 499	5,53	12 518	4,77
1	Regierungsbezirk Stuttgart	1 406 035	635 775	45,2	56 996	770 260	54,8	104 790	700 965	6,50	608 362	6,80	166 581	5,87

## Regierungsbezirk Karlsruhe

### Region Mittlerer Oberrhein

211	Stadtkreise Baden-Baden	23 341	7 951	34,1	371	15 390	65,9	951	14 268	6,84	12 803	7,13	5 752	6,42
212	Landkreise Karlsruhe	122 507	27 770	22,7	1 437	94 737	77,3	15 372	91 965	6,34	83 630	6,55	31 452	5,85
215	Karlsruhe	141 441	77 495	54,8	5 885	63 946	45,2	5 471	52 837	5,78	46 606	6,07	9 364	5,06
216	Rastatt	75 594	38 109	50,4	3 447	37 485	49,6	4 192	32 975	5,86	28 801	6,15	6 368	5,07
21	Region Mittlerer Oberrhein	362 883	151 325	41,7	11 140	211 558	58,3	25 986	192 045	6,13	171 840	6,39	52 936	5,68

### Region Unterer Neckar

221	Stadtkreise Heidelberg	57 634	12 127	21,0	831	45 507	79,0	7 213	43 473	7,51	39 453	7,88	16 085	7,12
222	Landkreise Mannheim	144 170	26 677	18,5	2 272	117 493	81,5	30 344	105 973	6,54	97 399	6,77	29 620	5,87
225	Neckar-Odenwald-Kreis	47 192	28 295	60,0	4 744	18 897	40,0	3 562	14 589	4,95	12 754	5,23	2 601	4,27
226	Rhein-Neckar-Kreis	189 570	89 842	47,4	6 846	99 728	52,6	8 228	85 269	6,51	75 377	6,80	14 863	5,67
22	Region Unterer Neckar	438 566	156 941	35,8	14 693	281 625	64,2	49 347	249 304	6,58	224 983	6,87	63 169	6,07

### Region Nordschwarzwald

231	Stadtkreis Pforzheim	48 222	12 824	26,6	878	35 398	73,4	6 791	34 477	6,43	32 236	6,61	6 704	5,65
235	Landkreise Calw	52 093	27 335	52,5	2 164	24 758	47,5	1 733	21 713	6,08	18 594	6,44	5 010	5,31
236	Enzkreis	63 780	36 868	57,8	3 161	26 912	42,2	2 279	23 437	5,88	20 451	6,21	5 155	5,23
237	Freudenstadt	38 686	21 444	55,4	1 787	17 242	44,6	1 766	14 794	5,60	12 840	5,90	3 476	5,02
23	Region Nordschwarzwald	202 781	98 471	48,6	7 990	104 310	51,4	12 569	94 421	6,07	84 121	6,36	20 345	5,35
2	Regierungsbezirk Karlsruhe	1 004 230	406 737	40,5	33 823	597 493	59,5	87 902	535 770	6,33	480 944	6,60	136 450	5,80

1) Ohne Freizeitwohnungen; ohne Wohnungen, für die keine Angaben zum Haushalt/zur Person vorliegen; ohne Wohnungen in Gebäuden mit vollständiger Wohnheimnutzung. – 2) Ohne gen; ohne Mietwohnungen ausländischer Streitkräfte. – 3) Ohne Haushalte in Freizeitwohneinheiten; ohne Haushalte von Angehörigen ausländischer Streitkräfte. – 4) Nur 1. Förderungsweg. –

**m<sup>2</sup>-Miete der Wohnung bzw. Wohnverhältnis des Haushalts**

Haushalte <sup>3)</sup>					Darunter									Schl.-Nr.
insgesamt		davon			Eigentümer <sup>5)</sup>			Hauptmieter <sup>5)</sup>			Untermieter <sup>5)</sup>			
		Einper- sonen- haus- halte	Mehrpersonen- haushalte		Einper- sonen- haus- halte	Mehrpersonen- haushalte		Einper- sonen- haus- halte	Mehrpersonen- haushalte		Einper- sonen- haus- halte	Mehrpersonen- haushalte		
Anzahl	Perso- nen	Anzahl		Perso- nen	Anzahl		Perso- nen	Anzahl		Perso- nen	Anzahl		Perso- nen	
14	15	16	17	18	19	20	21	22	23	24	25	26	27	

**Regierungsbezirk Stuttgart**

**Region Mittlerer Neckar**

289 138	565 403	138 525	150 613	426 878	18 780	42 195	121 112	98 780	106 488	300 928	12 167	888	2 171	111
130 657	322 824	39 396	91 261	283 428	10 612	49 721	157 309	22 518	40 672	123 935	5 377	786	1 980	115
196 691	468 435	63 560	133 131	404 875	16 520	68 877	213 273	37 607	62 929	188 197	7 839	1 098	2 790	116
94 272	233 734	27 216	67 056	206 518	8 302	37 434	117 636	16 285	29 106	87 533	2 139	412	1 048	117
186 468	449 486	57 114	129 354	392 372	16 066	67 400	207 452	35 162	61 084	182 693	4 733	722	1 861	118
149 790	365 277	44 889	104 901	320 388	12 876	55 064	172 000	27 816	49 158	146 695	3 786	626	1 573	119
<b>1 047 016</b>	<b>2 405 159</b>	<b>370 700</b>	<b>676 316</b>	<b>2 034 459</b>	<b>83 156</b>	<b>320 691</b>	<b>988 782</b>	<b>238 168</b>	<b>349 437</b>	<b>1 029 981</b>	<b>36 041</b>	<b>4 532</b>	<b>11 423</b>	<b>11</b>

**Region Franken**

50 430	113 701	18 191	32 239	95 510	3 932	13 442	40 695	12 161	18 432	53 902	1 445	303	754	121
99 008	258 005	25 763	73 245	232 242	9 244	48 746	157 594	13 807	24 081	73 580	2 100	365	921	125
32 079	88 082	7 997	24 082	80 085	2 691	16 116	56 307	4 608	7 773	23 249	633	147	386	126
58 605	157 838	15 587	43 018	142 251	4 770	27 785	96 527	9 287	14 930	44 918	1 417	291	780	127
46 259	125 424	12 103	34 156	113 321	3 354	22 225	78 378	7 734	11 752	34 471	641	169	450	128
<b>286 381</b>	<b>743 050</b>	<b>79 641</b>	<b>206 740</b>	<b>663 409</b>	<b>23 991</b>	<b>128 314</b>	<b>429 501</b>	<b>47 597</b>	<b>76 968</b>	<b>230 120</b>	<b>6 236</b>	<b>1 275</b>	<b>3 291</b>	<b>12</b>

**Region Ostwürttemberg**

50 408	128 256	13 957	36 451	114 299	4 295	21 188	68 499	8 556	14 996	45 105	1 060	256	671	135
107 404	284 851	29 435	77 969	255 416	7 711	46 999	161 945	19 687	30 472	92 025	1 772	481	1 404	136
<b>157 812</b>	<b>413 107</b>	<b>43 392</b>	<b>114 420</b>	<b>369 715</b>	<b>12 006</b>	<b>68 187</b>	<b>230 444</b>	<b>28 243</b>	<b>45 468</b>	<b>137 130</b>	<b>2 832</b>	<b>737</b>	<b>2 075</b>	<b>13</b>
<b>1 491 209</b>	<b>3 561 316</b>	<b>493 733</b>	<b>997 476</b>	<b>3 067 583</b>	<b>119 153</b>	<b>517 192</b>	<b>1 648 727</b>	<b>314 008</b>	<b>471 873</b>	<b>1 397 231</b>	<b>45 109</b>	<b>6 544</b>	<b>16 789</b>	<b>1</b>

**Regierungsbezirk Karlsruhe**

**Region Mittlerer Oberrhein**

24 516	50 139	10 450	14 066	39 689	1 944	6 016	18 108	7 773	7 999	21 459	562	44	104	211
135 037	268 650	61 000	74 037	207 650	6 106	21 706	64 020	45 018	51 611	141 902	6 819	453	1 056	212
146 491	371 213	38 039	108 452	333 174	11 057	66 502	210 233	23 645	41 105	120 817	3 066	777	1 962	215
78 288	197 841	20 495	57 793	177 346	5 247	32 889	105 852	13 538	24 372	70 140	1 530	486	1 243	216
<b>384 332</b>	<b>887 843</b>	<b>129 984</b>	<b>254 348</b>	<b>757 859</b>	<b>24 354</b>	<b>127 113</b>	<b>398 213</b>	<b>89 974</b>	<b>125 087</b>	<b>354 318</b>	<b>11 977</b>	<b>1 760</b>	<b>4 365</b>	<b>21</b>

**Region Unterer Neckar**

75 425	135 974	42 220	33 205	93 754	2 997	9 142	27 705	24 633	22 757	62 891	12 508	1 018	2 398	221
152 846	300 069	70 919	81 927	229 150	5 985	20 730	59 834	58 869	60 399	167 323	3 939	431	1 063	222
48 740	132 273	11 968	36 772	120 305	3 679	24 643	84 202	7 246	11 902	35 496	1 009	219	576	225
195 032	472 465	55 900	139 132	416 565	13 352	76 570	237 118	39 038	61 868	177 570	2 767	520	1 446	226
<b>472 043</b>	<b>1 040 781</b>	<b>181 007</b>	<b>291 036</b>	<b>859 774</b>	<b>26 013</b>	<b>131 085</b>	<b>408 859</b>	<b>129 786</b>	<b>156 926</b>	<b>443 280</b>	<b>20 223</b>	<b>2 188</b>	<b>5 483</b>	<b>22</b>

**Region Nordschwarzwald**

51 384	109 756	20 572	30 812	89 184	2 806	10 034	29 997	15 485	20 396	58 187	1 376	140	367	231
55 789	136 996	18 312	37 477	118 684	5 391	21 993	71 651	10 285	15 149	46 149	2 078	328	868	235
65 724	167 229	17 068	48 656	150 161	5 938	30 959	97 425	9 793	17 396	52 018	1 316	286	679	236
40 632	104 244	12 200	28 432	92 044	3 846	17 624	59 607	7 208	10 626	31 967	1 146	182	470	237
<b>213 529</b>	<b>518 225</b>	<b>68 152</b>	<b>145 377</b>	<b>450 073</b>	<b>17 981</b>	<b>80 610</b>	<b>258 680</b>	<b>42 771</b>	<b>63 567</b>	<b>188 321</b>	<b>5 916</b>	<b>936</b>	<b>2 384</b>	<b>23</b>
<b>1 069 904</b>	<b>2 446 849</b>	<b>379 143</b>	<b>690 761</b>	<b>2 067 706</b>	<b>68 348</b>	<b>338 808</b>	<b>1 065 752</b>	<b>262 531</b>	<b>345 580</b>	<b>985 919</b>	<b>38 116</b>	<b>4 884</b>	<b>12 232</b>	<b>2</b>

Dienst-, Werks-, Hausmeister-, Stiftswohnungen, Berufs- oder Geschäftsmietwohnungen; ohne verbilligt, kostenlos oder ermäßigt überlassene Wohnungen; ohne völlig untervermietete Wohnun-  
5) Ohne Haushalte in Gebäuden mit vollständiger Wohnheimnutzung.

Noch: 8. Wohnungen und Haushalte in den Stadt- und Landkreisen Baden-Württembergs am 25. Mai 1987 nach Besitzverhältnis und

Schl.-Nr.	Kreis Region Regierungsbezirk Land	Be- wohnte Woh- nungen insge- samt <sup>1)</sup>	Davon						Bewohnte Miet- wohnungen mit Mietangaben insgesamt		Darunter reine Mietwohnungen <sup>2)</sup>			
			Eigentümerwohnungen			Mietwohnungen					zusammen		darunter er- richtet bis 1948	
			zusammen		darunter öffent- lich ge- fördert <sup>4)</sup>	zusammen		darunter öffent- lich ge- fördert <sup>4)</sup>						
			Anzahl		% von Sp. 1	Anzahl		% von Sp. 1	Anzahl	Miete je m <sup>2</sup> in DM	Anzahl	Miete je m <sup>2</sup> in DM	Anzahl	Miete je m <sup>2</sup> in DM
			1	2	3	4	5	6	7	8	9	10	11	12

## Regierungsbezirk Freiburg

### Region Südlicher Oberrhein

311	Stadtkreis Freiburg im Breisgau	79 994	15 113	18,9	1 471	64 881	81,1	14 281	57 534	7,59	52 049	7,99	14 474	6,97		
315	Breisgau-Hochschwarzw.	77 361	37 183	48,1	3 042	40 178	51,9	3 663	35 214	6,88	31 344	7,28	5 868	5,82		
316	Emmendingen	49 202	23 719	48,2	2 035	25 483	51,8	2 295	21 949	6,25	19 360	6,61	3 988	5,38		
317	Ortenaukreis	131 988	65 751	49,8	5 645	66 237	50,2	7 376	57 750	5,64	49 630	5,89	14 715	5,01		
31	Region Südlicher Oberrhein	338 545	141 766	41,9	12 193	196 779	58,1	27 615	172 447	6,56	152 383	6,94	39 045	5,87		

### Region Schwarzwald-Baar-Heuberg

325	Landkreise Rottweil	47 547	27 211	57,2	2 100	20 336	42,8	1 997	17 562	5,07	15 410	5,32	5 501	4,57		
326	Schwarzwald-Baar-Kreis	76 456	33 817	44,2	3 110	42 639	55,8	7 308	38 881	5,73	34 755	5,96	9 866	5,05		
327	Tuttlingen	42 691	24 908	58,3	2 415	17 783	41,7	2 398	15 473	5,27	13 741	5,50	4 580	4,80		
32	Region Schwarzwald-Baar-Heub.	166 694	85 936	51,6	7 625	80 758	48,4	11 703	71 916	5,46	63 906	5,70	19 947	4,85		

### Region Hochrhein-Bodensee

335	Landkreise Konstanz	97 304	36 567	37,6	2 792	60 737	62,4	8 088	54 331	6,61	47 459	7,05	13 160	6,14		
336	Lörrach	75 609	31 161	41,2	2 120	44 448	58,8	6 316	41 249	6,49	34 046	6,92	10 125	5,92		
337	Waldshut	54 932	26 191	47,7	2 147	28 741	52,3	2 859	25 338	5,79	21 905	6,13	6 294	5,22		
33	Region Hochrhein-Bodensee	227 845	93 919	41,2	7 059	133 926	58,8	17 263	120 918	6,39	103 410	6,80	29 579	5,87		
3	Regierungsbezirk Freiburg	733 084	321 621	43,9	26 877	411 463	56,1	56 581	365 281	6,28	319 699	6,64	88 571	5,64		

## Regierungsbezirk Tübingen

### Region Neckar-Alb

415	Landkreise Reutlingen	94 332	49 424	52,4	4 777	44 908	47,6	8 312	40 265	6,52	35 392	6,86	9 852	5,84		
416	Tübingen	69 249	30 990	44,8	2 420	38 259	55,2	5 582	32 701	7,14	28 732	7,64	6 883	6,47		
417	Zollernalbkreis	65 632	42 129	64,2	3 817	23 503	35,8	2 892	20 352	5,23	17 695	5,45	5 255	4,74		
41	Region Neckar-Alb	229 213	122 543	53,5	11 014	106 670	46,5	16 786	93 318	6,42	81 819	6,80	21 990	5,75		

### Region Donau-Iller<sup>6)</sup>

421	Stadtkreis Ulm	44 661	12 877	28,8	1 129	31 784	71,2	8 641	29 317	6,22	25 909	6,47	8 137	5,58		
425	Landkreise Alb-Donau-Kreis	55 939	34 000	60,8	3 658	21 939	39,2	2 551	18 022	5,12	15 281	5,43	3 527	4,33		
426	Biberach	54 675	32 974	60,3	2 991	21 701	39,7	3 040	18 367	5,01	16 034	5,28	4 372	4,42		
42	Region Donau-Iller	155 275	79 851	51,4	7 778	75 424	48,6	14 232	65 706	5,53	57 224	5,81	16 036	4,95		

### Region Bodensee-Oberschwaben

435	Landkreise Bodenseekreis	67 880	31 076	45,8	2 448	36 804	54,2	4 510	33 656	6,54	28 666	6,90	5 648	5,83		
436	Ravensburg	85 698	42 970	50,1	3 837	42 728	49,9	4 606	37 126	5,91	31 834	6,26	9 170	5,46		
437	Sigmaringen	40 135	22 941	57,2	2 289	17 194	42,8	1 669	14 612	5,06	12 273	5,30	3 371	4,43		
43	Region Bodensee-Oberschwaben	193 713	96 987	50,1	8 574	96 726	49,9	10 785	85 394	6,00	72 773	6,33	18 189	5,36		
4	Regierungsbezirk Tübingen	578 201	299 381	51,8	27 366	278 820	48,2	41 803	244 418	6,03	211 816	6,37	56 215	5,40		

## Land Baden-Württemberg

Insgesamt | 3 721 550 1 663 514 44,7 145 062 2 058 036 55,3 291 076 1 846 434 6,34 1 620 821 6,65 447 817 5,74

1) Ohne Freizeitwohnungen; ohne Wohnungen, für die keine Angaben zum Haushalt/zur Person vorliegen; ohne Wohnungen in Gebäuden mit vollständiger Wohnheimnutzung. – 2) Ohne gen.; ohne Mietwohnungen ausländischer Streitkräfte. – 3) Ohne Haushalte in Freizeitwohneinheiten; ohne Haushalte von Angehörigen ausländischer Streitkräfte. – 4) Nur 1. Förderungsweg. –

m²-Miete der Wohnung bzw. Wohnverhältnis des Haushalts

Haushalte <sup>3)</sup>					Darunter									Schl.-Nr.
insgesamt		davon			Eigentümer <sup>5)</sup>		Hauptmieter <sup>5)</sup>		Untermieter <sup>5)</sup>					
		Einper- sonen- haus- halte	Mehrpersonen- haushalte		Einper- sonen- haus- halte	Mehrpersonen- haushalte	Einper- sonen- haus- halte	Mehrpersonen- haushalte		Einper- sonen- haus- halte	Mehrpersonen- haushalte			
Anzahl	Perso- nen	Anzahl		Perso- nen	Anzahl		Perso- nen	Anzahl		Perso- nen	Anzahl		Perso- nen	
14	15	16	17	18	19	20	21	22	23	24	25	26	27	

Regierungsbezirk Freiburg

Region Südlicher Oberrhein

100 214	185 063	55 197	45 017	129 866	3 634	11 497	36 341	36 415	30 778	86 530	12 593	2 383	6 102	311
81 207	209 039	23 178	58 029	185 861	5 036	32 195	110 740	15 351	25 347	73 869	2 666	447	1 143	315
51 014	134 781	13 471	37 543	121 310	3 122	20 619	71 509	9 116	16 612	49 051	1 209	299	722	316
136 255	360 860	36 340	99 915	324 520	8 446	57 368	199 665	24 923	42 014	123 429	2 740	496	1 310	317
368 690	889 743	128 186	240 504	761 557	20 238	121 679	418 255	85 805	114 751	332 879	19 208	3 625	9 277	31

Region Schwarzwald-Baar-Heuberg

49 136	129 444	13 283	35 853	116 161	4 421	22 809	77 118	7 827	12 805	38 425	949	224	584	325
80 085	197 411	24 524	55 561	172 887	5 445	28 399	93 143	16 430	26 798	78 798	2 270	306	779	326
44 055	114 590	12 049	32 006	102 541	4 427	20 494	67 369	6 662	11 260	34 493	759	227	612	327
173 276	441 445	49 856	123 420	391 589	14 293	71 702	237 630	30 919	50 863	151 716	3 978	757	1 975	32

Region Hochrhein-Bodensee

104 489	238 385	38 674	65 815	199 711	6 349	30 247	97 738	27 370	35 051	100 660	3 211	397	1 014	335
79 059	193 449	23 983	55 076	169 466	4 826	26 363	85 324	16 818	28 220	82 835	2 049	379	990	336
56 840	147 711	16 089	40 751	131 622	3 701	22 505	77 279	11 159	18 041	53 815	1 032	163	420	337
240 388	579 545	78 746	161 642	500 799	14 876	79 115	260 341	55 347	81 312	237 310	6 292	939	2 424	33
782 354	1 910 733	256 788	525 566	1 653 945	49 407	272 496	916 226	172 071	246 926	721 905	29 478	5 321	13 676	3

Regierungsbezirk Tübingen

Region Neckar-Alb

99 891	248 265	30 445	69 446	217 820	9 710	39 759	127 953	16 766	28 859	87 653	3 354	583	1 502	415
83 542	182 767	37 519	46 023	145 248	6 249	24 788	81 334	20 002	20 105	60 985	8 179	858	2 202	416
67 970	176 074	17 813	50 157	158 261	8 003	34 154	109 452	8 237	15 581	47 724	1 412	414	1 067	417
251 403	607 106	85 777	165 626	521 329	23 962	98 701	318 739	45 005	64 545	196 362	12 945	1 855	4 771	41

Region Donau-Iller<sup>6)</sup>

47 931	105 069	19 258	28 673	85 811	2 649	10 273	32 615	14 549	18 141	52 533	1 372	161	406	421
57 604	162 776	12 866	44 738	149 910	4 579	29 441	102 412	7 229	14 991	46 678	946	292	784	425
56 624	157 914	14 484	42 140	143 430	4 912	28 091	100 370	8 099	13 841	42 497	1 256	205	551	426
162 159	425 759	46 608	115 551	379 151	12 140	67 805	235 397	29 877	46 973	141 708	3 574	658	1 741	42

Region Bodensee-Oberschwaben

70 883	176 817	21 779	49 104	155 038	5 264	25 841	86 372	14 330	22 924	67 656	1 829	286	858	435
90 153	235 735	27 245	62 908	208 490	6 795	36 210	127 885	17 591	26 074	79 015	2 603	527	1 330	436
41 507	114 553	10 844	30 663	103 709	3 313	19 644	69 448	6 553	10 862	33 877	855	141	351	437
202 543	527 105	59 868	142 675	467 237	15 372	81 695	283 705	38 474	59 860	180 548	5 287	954	2 539	43
616 105	1 559 970	192 253	423 852	1 367 717	51 474	248 201	837 841	113 356	171 378	518 618	21 806	3 467	9 051	4

Land Baden-Württemberg

3 959 572	9 478 868	1 321 917	2 637 655	8 156 951	288 382	1 376 697	4 468 546	861 966	1 235 757	3 623 673	134 509	20 216	51 748	
Dienst-, Werks-, Hausmeister-, Stiftswohnungen, Berufs- oder Geschäftsmietwohnungen; ohne verbilligt, kostenlos oder ermäßigt überlassene Wohnungen; ohne völlig untervermietete Wohnun- 5) Ohne Haushalte in Gebäuden mit vollständiger Wohnheimnutzung. – 6) Soweit Land Baden-Württemberg.														

## **Teil II**

### **Gemeindeergebnisse**

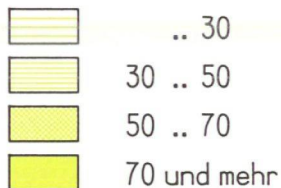


# Entwicklung des Wohnungsbestandes in den Gemeinden Baden-Württembergs 1968 bis 1987 \*)

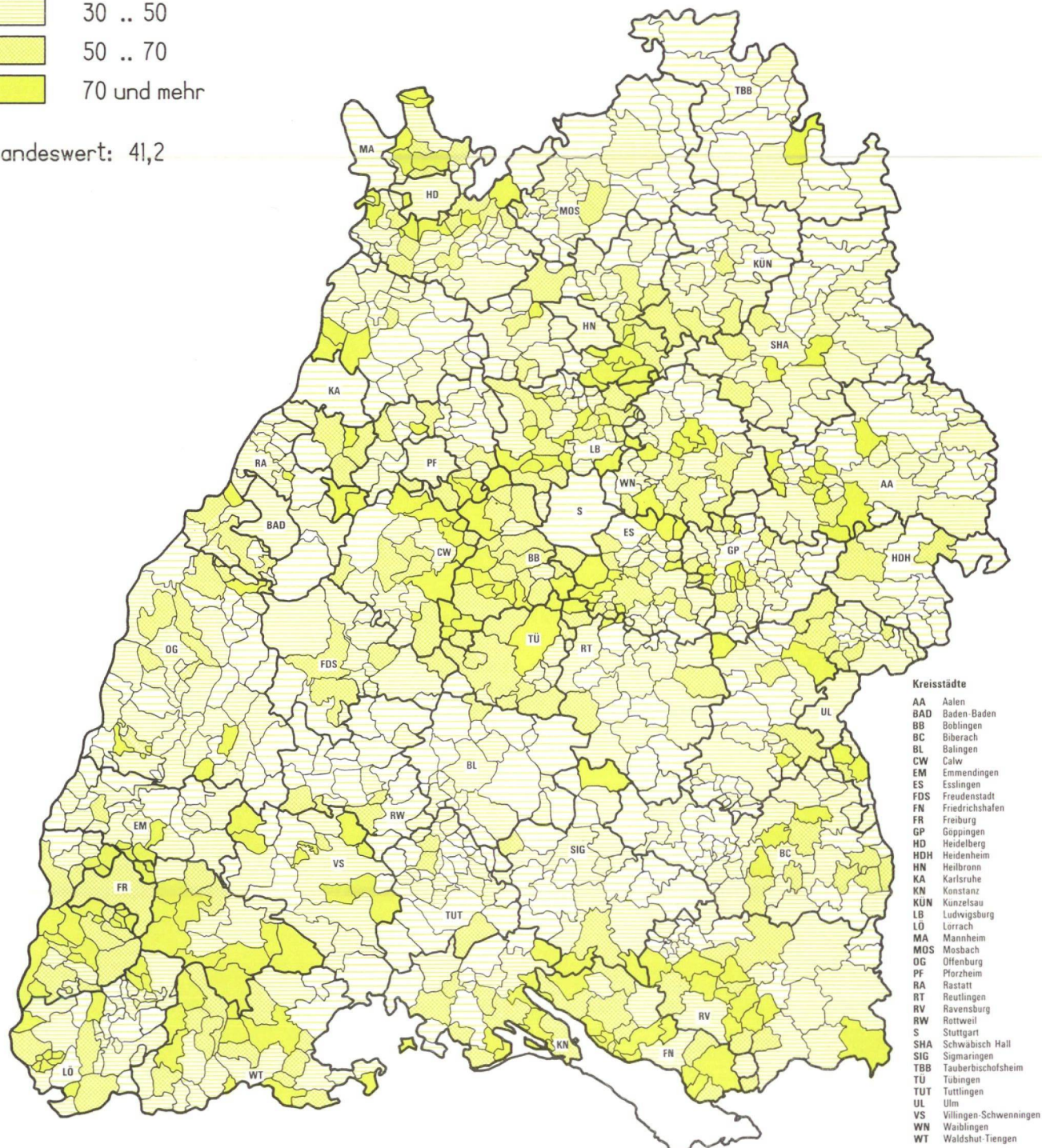
- Ergebnisse der Gebäude- und Wohnungszählung -

Veränderung in Prozent

von .. bis unter



Landeswert: 41,2



\*) Stichtage: 25. Oktober 1968 und 25. Mai 1987

Statistisches Landesamt Baden-Württemberg  
Landesinformationssystem

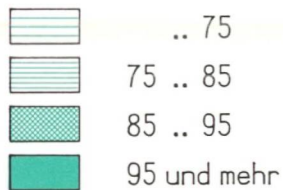


# Wohngebäude mit 1 oder 2 Wohnungen\*) in den Gemeinden Baden-Württembergs am 25. Mai 1987

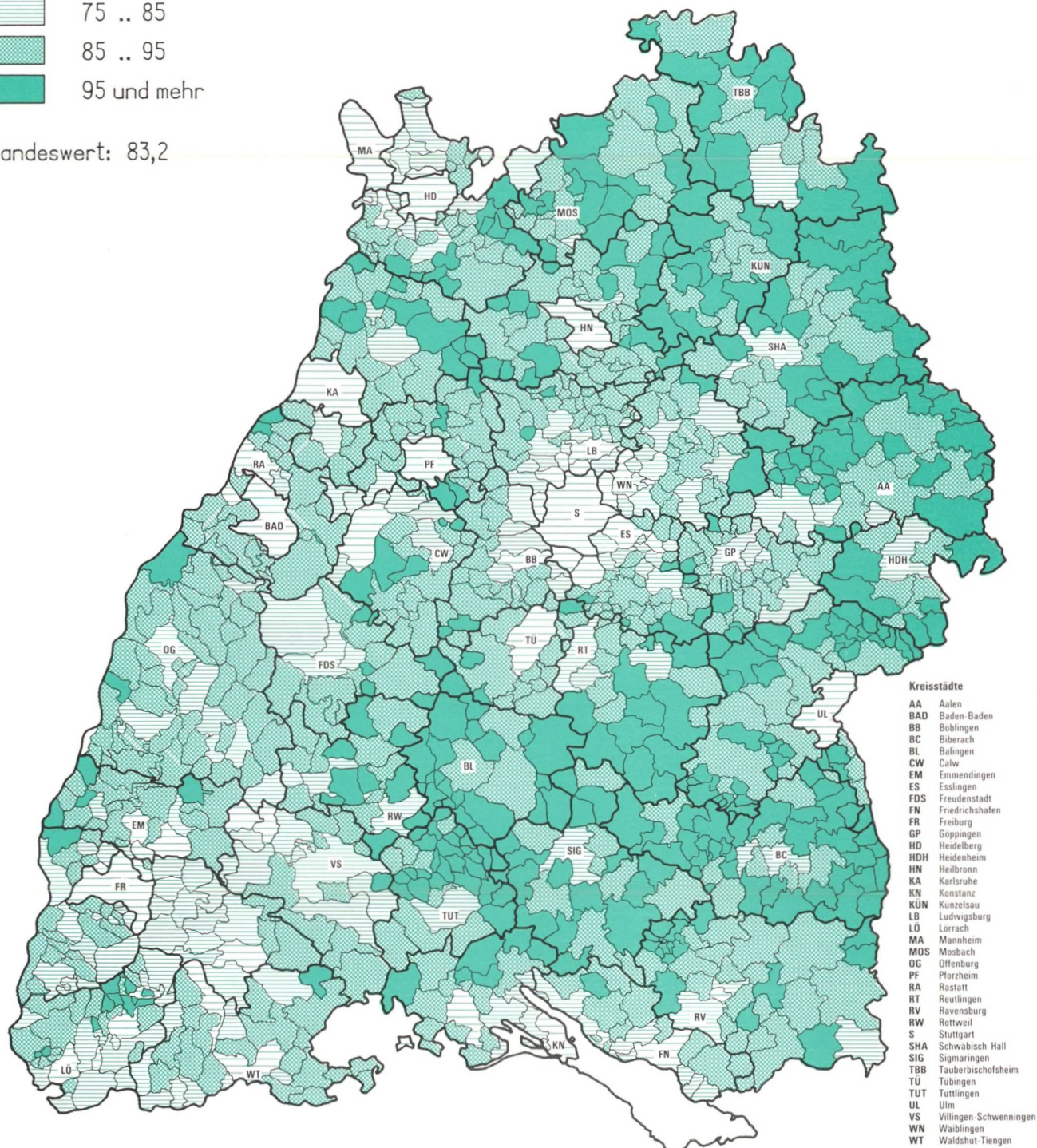
- Ergebnisse der Gebäude- und Wohnungszählung -

Anteil in Prozent der Wohngebäude insgesamt

von .. bis unter



Landeswert: 83,2



\*) ohne Wohnheime und Ferienhäuser

Statistisches Landesamt Baden-Württemberg  
Landesinformationssystem

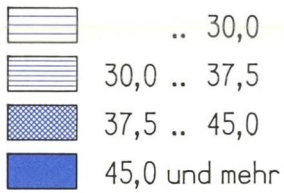


# Wohnungen in 1969 oder später errichteten Gebäuden\*) in den Gemeinden Baden-Württembergs am 25. Mai 1987

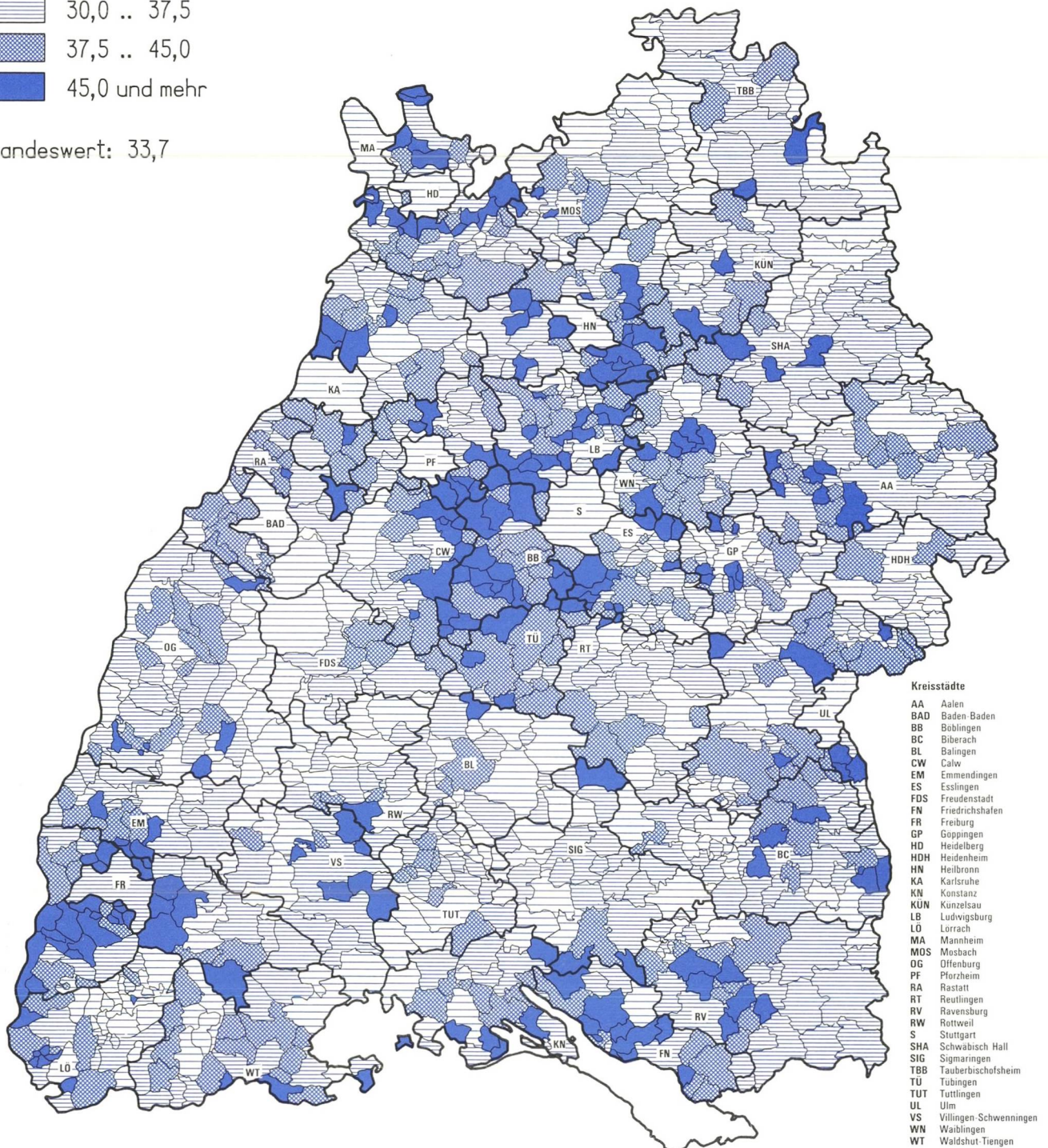
- Ergebnisse der Gebäude- und Wohnungszählung -

Anteil in Prozent der Wohnungen insgesamt

von .. bis unter



Landeswert: 33,7



\*) ohne Freizeitwohnungen und ohne Wohnungen in Gebäuden mit vollständiger Wohnheimnutzung

Statistisches Landesamt Baden-Württemberg  
Landesinformationssystem

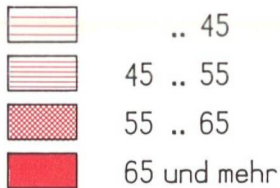


# Wohnungen mit 5 und mehr Räumen\* ) in den Gemeinden Baden-Württembergs am 25. Mai 1987

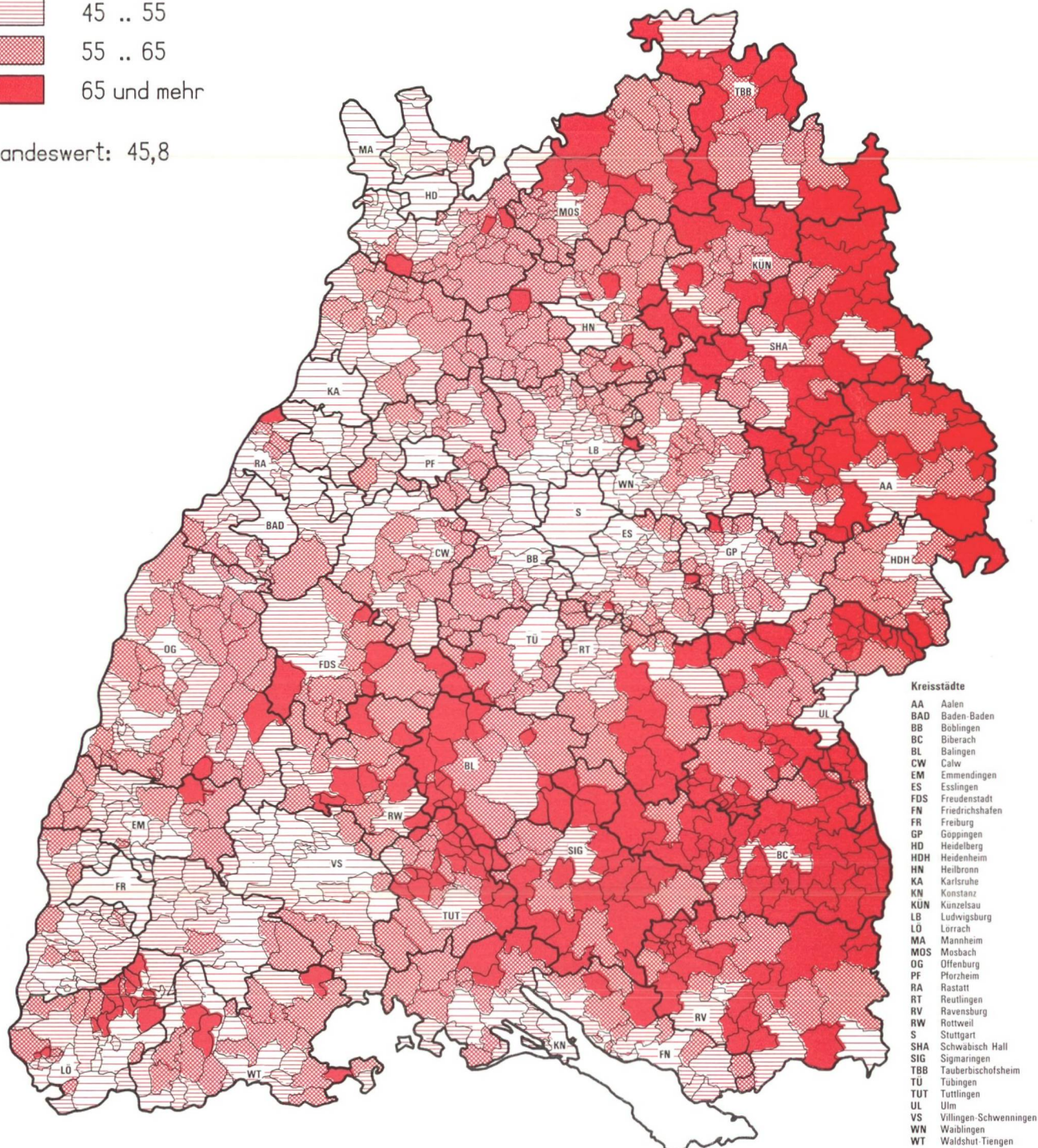
- Ergebnisse der Gebäude- und Wohnungszählung -

Anteil in Prozent der Wohnungen insgesamt

von .. bis unter



Landeswert: 45,8



Kreisstädte	
AA	Aalen
BAD	Baden-Baden
BB	Baden
BC	Biberach
BL	Balingen
CW	Calw
EM	Emmendingen
ES	Esslingen
FDS	Friedrichshafen
FN	Freiburg
GP	Göppingen
HD	Heidenheim
HDH	Heilbronn
HN	Heilbronn
KA	Karlsruhe
KN	Konstanz
KUN	Künzelsau
LB	Ludwigsburg
LÖ	Lörrach
MA	Mannheim
MOS	Mosbach
OG	Offenburg
PF	Pforzheim
RA	Rastatt
RT	Reutlingen
RV	Ravensburg
RW	Rottweil
S	Stuttgart
SHA	Schwabisch Hall
SIG	Sigmaringen
TBB	Tauberbischofsheim
TU	Tübingen
TUT	Tutlingen
UL	Ulm
VS	Villingen-Schwenningen
WN	Waiblingen
WT	Waldshut-Tiengen

\* ) ohne Freizeitwohnungen und ohne Wohnungen in Gebäuden mit vollständiger Wohnheimnutzung

Statistisches Landesamt Baden-Württemberg  
Landesinformationssystem

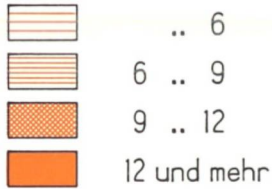


# Öffentlich geförderte Wohnungen\* ) in den Gemeinden Baden-Württembergs am 25. Mai 1987

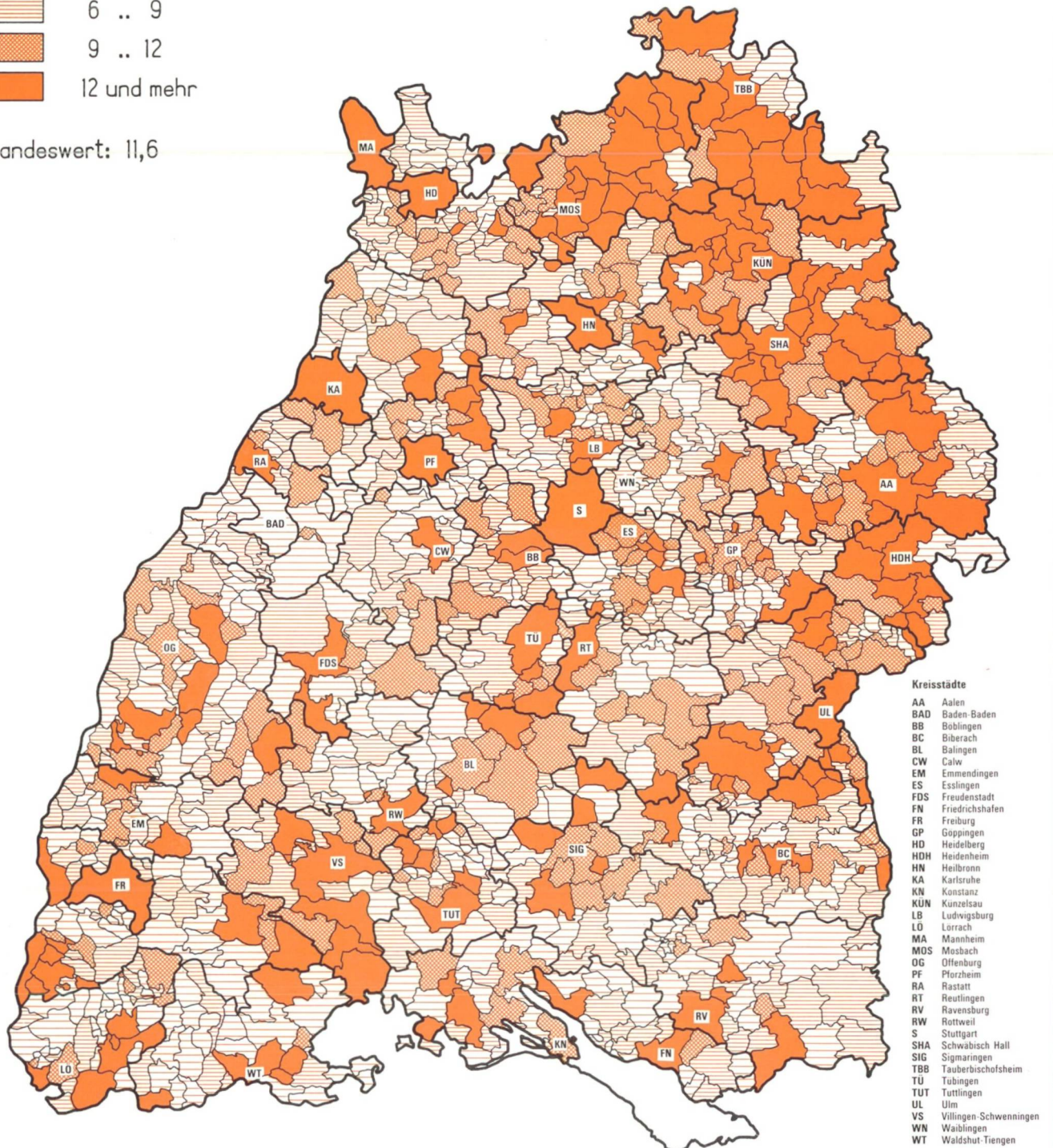
- Ergebnisse der Gebäude- und Wohnungszählung -

Anteil in Prozent der Wohnungen insgesamt

von .. bis unter



Landeswert: 11,6



## Kreisstädte

AA	Aalen
BAD	Baden-Baden
BB	Boblingen
BC	Biberach
BL	Balingen
CW	Calw
EM	Emmendingen
ES	Esslingen
FDS	Freudenstadt
FN	Friedrichshafen
FR	Freiburg
GP	Göppingen
HD	Heidelberg
HDH	Heidenheim
HN	Heilbronn
KA	Karlsruhe
KN	Konstanz
KUN	Künzelsau
LB	Ludwigsburg
LO	Lörrach
MA	Mannheim
MOS	Mörsbach
OG	Offenburg
PF	Pforzheim
RA	Rastatt
RT	Reutlingen
RV	Ravensburg
RW	Rottweil
S	Stuttgart
SHA	Schwäbisch Hall
SIG	Sigmaringen
TBB	Tauberbischofsheim
TU	Tübingen
TUT	Tuttlingen
UL	Ulm
VS	Villingen-Schwenningen
WN	Waiblingen
WT	Waldshut-Tiengen

\* ) ohne Freizeitwohnungen und ohne Wohnungen in Gebäuden mit vollständiger Wohnheimnutzung

Statistisches Landesamt Baden-Württemberg

Landesinformationssystem

## **Tabellen**

**1. Gebäude mit Wohnraum in den Gemeinden Baden-Württembergs am 25. Mai 1987 nach Art des Gebäudes**

Schl.-Nr.	Gemeinde	Gebäude mit Wohnraum insgesamt	Davon										
			Wohngebäude (ohne Wohnheime <sup>1)</sup> , ohne Ferienhäuser <sup>2)</sup> )								Ferienhäuser <sup>2)</sup>		
			zu-sammen	darunter mit . . . Wohnungen				darin Wohnungen					
				1	2	3 bis 6	7 und mehr	zu-sammen	darunter bewohnte Wohnungen <sup>3)</sup>		zu-sammen	darin	
									Anzahl	darin Personen		Wohnungen	sonstige Wohneinheiten
1	2	3	4	5	6	7	8	9	10	11	12		

**Regierungsbezirk Stuttgart**
**Region Mittlerer Neckar**

<b>Stadtkreis</b>													
<b>111 000</b>	<b>Stuttgart, L.-Hauptstadt</b>	<b>69 726</b>	<b>66 641</b>	<b>18 888</b>	<b>13 087</b>	<b>23 708</b>	<b>10 762</b>	<b>259 464</b>	<b>253 706</b>	<b>533 546</b>	<b>8</b>	<b>8</b>	<b>-</b>
<b>Landkreise</b>													
<b>115</b>	<b>Böblingen</b>												
115 001	Aidlingen	1 891	1 863	1 181	534	125	21	2 962	2 898	8 144	1	1	-
115 002	Altdorf	700	689	478	155	49	7	1 031	1 011	2 902	1	1	-
115 003	Böblingen, Stadt	6 462	6 263	3 116	1 505	1 060	577	17 826	17 115	42 122	1	1	-
115 004	Bondorf	882	865	592	228	42	3	1 231	1 209	3 443	-	-	-
115 010	Deckenpfronn	498	472	281	159	29	3	727	704	1 998	-	-	-
115 013	Ehningen	1 439	1 417	804	362	219	30	2 653	2 617	6 924	-	-	-
115 015	Gärtringen	1 987	1 948	1 191	482	168	106	3 854	3 768	10 124	-	-	-
115 016	Gäufelden	1 583	1 565	1 120	368	65	11	2 200	2 166	6 368	1	1	-
115 054	Grafenau	1 277	1 247	706	388	145	8	2 056	2 013	5 231	1	1	-
115 021	Herrenberg, Stadt	5 973	5 769	3 823	1 421	428	93	9 355	9 202	25 474	2	2	-
115 022	Hildrizhausen	659	643	395	180	56	12	1 084	1 062	2 855	-	-	-
115 024	Holzgerlingen	1 963	1 913	1 151	522	194	46	3 469	3 375	8 958	-	-	-
115 053	Jettingen	1 359	1 329	965	289	62	13	1 865	1 829	5 315	4	4	-
115 028	Leonberg, Stadt	7 534	7 323	4 099	1 721	1 130	368	16 566	16 248	39 688	4	4	-
115 029	Magstadt	1 473	1 410	730	404	232	44	2 856	2 823	7 429	-	-	-
115 034	Mötzingen	685	672	500	153	17	2	889	883	2 618	-	-	-
115 037	Nufringen	1 078	1 053	748	247	52	5	1 472	1 457	4 086	2	2	-
115 041	Renningen, Stadt	2 854	2 786	1 680	740	309	57	5 042	4 992	13 359	-	-	-
115 042	Rutesheim	1 893	1 854	1 028	575	226	24	3 235	3 188	8 457	1	1	-
115 044	Schönaich	1 935	1 890	1 038	613	196	42	3 544	3 458	9 180	-	-	-
115 045	Sindelfingen, Stadt	7 737	7 502	3 775	1 991	1 067	663	22 457	22 131	56 492	1	1	-
115 046	Steinenbronn	939	921	477	282	136	25	1 840	1 807	4 593	-	-	-
115 048	Waldenbuch, Stadt	1 647	1 585	874	473	217	21	2 932	2 841	7 399	1	1	-
115 050	Weil der Stadt, Stadt	3 723	3 615	2 199	1 006	368	42	6 104	5 954	15 952	4	5	-
115 051	Weil im Schönbuch	2 001	1 960	1 268	507	167	17	3 081	3 067	8 462	2	2	-
115 052	Weissach	1 581	1 557	957	463	132	5	2 377	2 324	6 204	-	-	-
	<b>Zusammen</b>	<b>61 753</b>	<b>60 111</b>	<b>35 176</b>	<b>15 768</b>	<b>6 891</b>	<b>2 245</b>	<b>122 708</b>	<b>120 142</b>	<b>313 777</b>	<b>26</b>	<b>27</b>	<b>-</b>
<b>116</b>	<b>Esslingen</b>												
116 081	Aichtal, Stadt	2 131	2 087	1 339	542	183	22	3 267	3 180	8 331	2	2	-
116 076	Aichwald	1 683	1 649	1 023	449	140	34	2 893	2 848	7 670	1	1	-
116 004	Altbach	978	962	427	297	180	58	2 302	2 272	5 570	-	-	-
116 005	Altdorf	225	219	166	41	5	2	288	281	851	-	-	-
116 006	Altenriet	344	328	213	97	14	4	483	473	1 349	-	-	-
116 007	Baltmannsweiler	1 201	1 175	749	301	114	11	1 938	1 920	5 319	2	2	-
116 008	Bempflingen	778	759	497	197	52	13	1 198	1 160	3 126	1	1	-
116 011	Beuren	907	878	628	188	53	9	1 333	1 239	3 199	2	2	-
116 012	Bissingen an der Teck	885	821	587	178	52	3	1 154	1 136	3 171	6	6	-
116 014	Deizisau	1 269	1 254	663	393	176	22	2 287	2 275	6 089	-	-	-
116 015	Denkendorf	1 833	1 801	883	536	315	62	3 815	3 745	9 598	-	-	-
116 016	Dettingen unter Teck	1 230	1 179	789	282	85	23	1 870	1 847	4 791	1	1	-
116 018	Erkenbrechtsweiler	516	506	378	106	22	-	669	663	1 829	3	3	-
116 019	Esslingen am Neckar, St.	13 764	13 434	5 494	3 395	3 379	1 137	37 816	37 442	88 147	2	2	-
116 077	Filderstadt, Stadt	6 466	6 383	3 025	1 524	1 539	278	14 963	14 774	36 294	3	3	-
116 020	Frickenhäuser	2 154	2 104	1 409	510	155	30	3 287	3 236	8 421	1	1	-
116 022	Großbottlingen	910	892	623	213	51	5	1 279	1 261	3 444	-	-	-
116 027	Hochdorf	1 019	1 003	592	331	72	6	1 577	1 560	4 107	-	-	-
116 029	Holzmaden	439	424	289	113	22	-	592	578	1 633	-	-	-
116 033	Kirchheim u. Teck, Stadt	7 033	6 848	4 004	1 745	837	257	13 662	13 491	33 483	4	5	-
116 035	Köngen	1 796	1 727	969	510	226	22	3 078	3 015	7 866	-	-	-
116 036	Kohlberg	599	587	432	141	12	1	764	745	2 118	-	-	-
116 078	Leinfeld.-Echterding., St.	6 049	5 900	2 786	1 437	1 342	334	14 515	14 193	33 758	1	1	-
116 079	Lenningen	2 142	2 033	1 376	557	91	9	2 940	2 871	7 732	6	6	-

1) Wohngebäude vollständig als Wohnheim genutzt. - 2) Wohngebäude nur mit 1 oder 2 Freizeitwohneinheiten. - 3) Ohne Freizeitwohneinheiten; ohne Wohneinheiten, für die keine Angaben

Davon										Schl.-Nr.		
Wohnheime <sup>1)</sup>						Sonstige Gebäude mit Wohnraum						
zu- sammen	darin Wohnungen			darin sonstige Wohneinheiten			zu- sammen	darin Wohnungen				
	zu- sammen	darunter bewohnte Wohnungen <sup>3)</sup>		zu- sammen	darunter bewohnte sonstige Wohneinheiten <sup>3)</sup>			zu- sammen	zu- sammen		darunter bewohnte Wohnungen <sup>3)</sup>	
		Anzahl	darin Personen		Anzahl	darin Personen					Anzahl	darin Personen
13	14	15	16	17	18	19	20	21	22	23		

## Regierungsbezirk Stuttgart

### Region Mittlerer Neckar

334	4 010	3 936	5 922	3 668	3 665	4 033	2 743	6 462	6 239	13 200	111 000
											115
-	-	-	-	-	-	-	27	35	32	91	115 001
-	-	-	-	-	-	-	10	14	14	46	115 002
5	111	103	116	18	18	31	193	387	374	904	115 003
-	-	-	-	-	-	-	17	22	21	65	115 004
-	-	-	-	-	-	-	26	45	44	120	115 010
-	-	-	-	-	-	-	22	41	35	94	115 013
-	-	-	-	-	-	-	39	70	69	162	115 015
-	-	-	-	-	-	-	17	20	19	47	115 016
-	-	-	-	-	-	-	29	35	35	99	115 054
3	163	163	163	11	11	38	199	330	316	843	115 021
-	-	-	-	-	-	-	16	21	20	50	115 022
-	-	-	-	-	-	-	50	68	65	164	115 024
-	-	-	-	-	-	-	26	41	40	102	115 053
9	64	62	104	99	86	95	198	390	361	908	115 028
-	-	-	-	-	-	-	63	117	114	335	115 029
-	-	-	-	-	-	-	13	16	16	46	115 034
-	-	-	-	-	-	-	23	27	27	70	115 037
1	1	1	1	13	13	20	67	127	127	310	115 041
-	-	-	-	-	-	-	38	58	58	153	115 042
-	-	-	-	-	-	-	45	57	57	176	115 044
8	267	237	397	52	52	109	226	407	398	1 061	115 045
-	-	-	-	-	-	-	18	46	44	103	115 046
-	-	-	-	-	-	-	61	111	109	239	115 048
-	-	-	-	-	-	-	104	163	160	453	115 050
-	-	-	-	-	-	-	39	57	57	154	115 051
-	-	-	-	-	-	-	24	35	35	96	115 052
26	606	566	781	193	180	293	1 590	2 740	2 647	6 891	116
-	-	-	-	-	-	-	42	72	69	170	116 081
-	-	-	-	-	-	-	33	48	47	114	116 076
1	2	2	8	6	6	12	15	27	26	60	116 004
-	-	-	-	-	-	-	6	6	6	14	116 005
-	-	-	-	-	-	-	16	27	21	64	116 006
-	-	-	-	-	-	-	24	34	34	95	116 007
-	-	-	-	-	-	-	18	24	24	59	116 008
-	-	-	-	-	-	-	27	37	37	106	116 011
-	-	-	-	-	-	-	58	69	61	167	116 012
1	16	16	18	-	-	-	14	26	26	80	116 014
1	2	2	15	-	-	-	31	64	62	183	116 015
-	-	-	-	-	-	-	50	75	72	172	116 016
-	-	-	-	-	-	-	7	9	9	22	116 018
31	384	381	838	461	461	742	297	591	579	1 401	116 019
4	57	56	73	29	29	36	76	103	99	281	116 077
-	-	-	-	-	-	-	49	79	78	186	116 020
-	-	-	-	-	-	-	18	22	20	53	116 022
-	-	-	-	-	-	-	16	25	25	62	116 027
-	-	-	-	-	-	-	15	17	16	44	116 029
2	13	13	21	49	49	49	179	257	254	640	116 033
-	-	-	-	-	-	-	69	102	101	263	116 035
-	-	-	-	-	-	-	12	13	12	29	116 036
2	23	23	39	-	-	-	146	247	241	614	116 078
-	-	-	-	-	-	-	103	130	124	337	116 079

zum Haushalt/zur Person vorliegen.

Noch: 1. Gebäude mit Wohnraum in den Gemeinden Baden-Württembergs am 25. Mai 1987 nach Art des Gebäudes

Schl.-Nr.	Gemeinde	Gebäude mit Wohnraum insgesamt	Davon										Ferienhäuser <sup>2)</sup>	
			Wohngebäude (ohne Wohnheime <sup>1)</sup> , ohne Ferienhäuser <sup>2)</sup> )								Ferienhäuser <sup>2)</sup>			
			zu-sammen	darunter mit . . . Wohnungen				darin Wohnungen		zu-sammen				
				1	2	3 bis 6	7 und mehr	zu-sammen	darunter bewohnte Wohnungen <sup>3)</sup>			zu-sammen	darin	
									Anzahl	Personen	sonstige Wohneinheiten			
			1	2	3	4	5	6	7	8	9	10	11	12
116 037	Lichtenwald	613	600	383	186	31	—	875	855	2 401	1	1	—	
116 041	Neckartailfingen	835	820	552	197	69	2	1 230	1 204	3 296	—	—	—	
116 042	Neckartenzlingen	1 176	1 139	685	315	111	28	2 006	1 948	5 402	1	1	—	
116 043	Neidlingen	422	406	273	115	18	—	561	551	1 580	—	—	—	
116 046	Neuffen, Stadt	1 374	1 332	891	331	103	7	1 992	1 962	5 160	1	1	—	
116 047	Neuhausen a.d.Fildern	2 281	2 241	1 340	533	334	34	4 105	4 022	10 367	1	1	—	
116 048	Notzingen	803	791	523	235	31	2	1 131	1 114	3 084	1	1	—	
116 049	Nürtingen, Stadt	7 753	7 487	4 723	1 755	808	191	14 068	13 883	35 894	2	2	—	
116 050	Oberboihingen	1 167	1 142	751	321	64	6	1 730	1 691	4 554	—	—	—	
116 053	Ohmden	441	427	320	93	14	—	551	536	1 559	—	—	—	
116 080	Ostfildern, Stadt	5 149	5 020	2 524	1 330	923	240	11 637	11 423	27 618	1	1	—	
116 054	Owen, Stadt	747	703	448	197	56	2	1 071	1 055	2 834	1	1	—	
116 056	Plochingen, Stadt	2 116	2 046	873	624	463	86	4 987	4 925	11 981	—	—	—	
116 058	Reichenbach a. d. Fils	1 395	1 343	665	414	227	36	2 791	2 739	6 840	1	—	1	
116 063	Schlaithdorf	404	396	296	86	11	3	533	524	1 457	—	—	—	
116 068	Unterensingen	943	922	622	219	74	7	1 385	1 371	3 806	—	—	—	
116 070	Weilheim a.d.Teck,St.	2 029	1 936	1 285	497	142	12	2 952	2 894	7 770	1	1	—	
116 071	Wendlingen a.Neckar,St.	2 836	2 754	1 369	824	479	82	5 605	5 542	14 216	1	1	—	
116 072	Wernau (Neckar), Stadt	1 992	1 950	813	673	372	90	4 536	4 482	11 549	1	1	—	
116 073	Wolfschlügen	1 252	1 223	800	292	114	16	1 994	1 953	5 186	—	—	—	
<b>Zusammen</b>		<b>92 079</b>	<b>89 631</b>	<b>49 477</b>	<b>23 320</b>	<b>13 561</b>	<b>3 186</b>	<b>183 710</b>	<b>180 879</b>	<b>454 450</b>	<b>48</b>	<b>48</b>	<b>1</b>	
<b>117</b>	<b>Göppingen</b>													
117 001	Adelberg	494	469	317	130	21	—	641	631	1 723	17	16	1	
117 002	Aichelberg	235	226	158	56	12	—	309	304	836	—	—	—	
117 003	Albershausen	914	897	542	296	48	11	1 404	1 373	3 661	—	—	—	
117 006	Bad Ditzgenbach	792	764	494	223	42	4	1 202	1 100	2 960	4	5	—	
117 007	Bad Überkingen	879	850	501	294	52	3	1 304	1 266	3 476	1	1	—	
117 009	Birenbach	430	427	278	126	22	1	619	615	1 660	—	—	—	
117 010	Böhlenkirch	1 177	1 125	729	339	54	—	1 593	1 551	4 546	2	2	—	
117 011	Börtlingen	448	435	275	138	21	—	619	606	1 659	—	—	—	
117 012	Boll	999	972	546	297	118	10	1 667	1 623	4 003	3	3	—	
117 014	Deggingen	1 308	1 281	674	513	91	3	2 067	2 019	5 496	3	3	—	
117 015	Donzdorf, Stadt	2 518	2 452	1 382	877	171	20	3 936	3 867	10 754	2	1	1	
117 016	Drackenstein	98	95	72	23	—	—	118	115	344	—	—	—	
117 017	Dürnau	365	354	202	123	28	—	554	543	1 505	—	—	—	
117 018	Ebersbach a.d.Fils,St.	3 181	3 106	1 718	1 030	306	49	5 460	5 361	14 131	—	—	—	
117 019	Eislingen/Fils, Stadt	3 345	3 226	1 530	1 115	450	129	7 021	6 718	16 802	1	1	—	
117 020	Eschenbach	382	378	230	108	32	8	634	613	1 692	1	1	—	
117 023	Gammelshausen	329	324	190	97	33	4	538	525	1 479	—	—	—	
117 024	Geislingen a.d.St.,St.	4 990	4 812	2 542	1 313	714	239	10 548	10 375	25 302	5	3	2	
117 025	Gingen an der Fils	1 011	982	555	323	94	10	1 619	1 599	4 099	—	—	—	
117 026	Göppingen, Stadt	9 696	9 365	4 593	2 522	1 769	479	22 088	21 594	50 932	3	3	—	
117 028	Gruibingen	476	450	313	119	17	1	641	625	1 783	3	3	—	
117 029	Hattenhofen	678	655	422	191	39	3	978	967	2 698	1	—	1	
117 030	Heiningen	1 136	1 105	664	316	112	13	1 819	1 768	4 908	—	—	—	
117 031	Hohenstadt	162	129	104	24	1	—	155	155	503	27	1	26	
117 033	Kuchen	1 288	1 251	698	405	129	18	2 160	2 111	5 528	1	1	—	
117 061	Lauterstein, Stadt	653	632	338	262	32	—	964	951	2 605	—	—	—	
117 035	Mühlhausen im Täle	248	233	145	72	15	1	354	342	909	5	—	5	
117 037	Ottenbach	498	486	269	191	24	2	742	712	2 105	—	—	—	
117 038	Rechberghausen	1 136	1 123	591	408	104	20	1 995	1 966	5 018	—	—	—	
117 042	Salach	1 363	1 332	632	473	180	47	2 668	2 602	6 734	—	—	—	
117 043	Schlat	430	409	230	157	22	—	612	597	1 616	1	1	—	
117 044	Schlierbach	896	878	643	193	39	3	1 206	1 193	3 464	—	—	—	
117 049	Süßen	1 876	1 828	1 020	600	169	39	3 317	3 238	8 625	—	—	—	
117 051	Uhingen	2 822	2 744	1 572	898	234	37	4 641	4 555	11 722	2	2	—	
117 053	Wäschenbeuren	671	654	370	245	39	—	996	976	2 788	1	1	—	
117 055	Wangen	781	765	445	267	48	3	1 176	1 157	3 177	—	—	—	
117 058	Wiesenstein, Stadt	572	512	269	183	56	4	847	814	2 190	8	8	—	
117 060	Zell unter Aichelberg	580	560	342	166	43	7	911	883	2 384	—	—	—	
<b>Zusammen</b>		<b>49 857</b>	<b>48 286</b>	<b>26 595</b>	<b>15 113</b>	<b>5 381</b>	<b>1 168</b>	<b>90 123</b>	<b>88 010</b>	<b>225 817</b>	<b>91</b>	<b>56</b>	<b>36</b>	

1) Wohngebäude vollständig als Wohnheim genutzt. — 2) Wohngebäude nur mit 1 oder 2 Freizeitwohneinheiten. — 3) Ohne Freizeitwohneinheiten; ohne Wohneinheiten, für die keine Angaben

Davon											Schl.-Nr.
Wohnheime <sup>1)</sup>							Sonstige Gebäude mit Wohnraum				
zu- sammen	darin Wohnungen			darin sonstige Wohneinheiten			zu- sammen	darin Wohnungen			
	zu- sammen	darunter bewohnte Wohnungen <sup>3)</sup>		zu- sammen	darunter bewohnte sonstige Wohneinheiten <sup>3)</sup>			zu- sammen	darunter bewohnte Wohnungen <sup>3)</sup>		
		Anzahl	darin Personen		Anzahl	darin Personen			Anzahl	darin Personen	
13	14	15	16	17	18	19	20	21	22	23	
–	–	–	–	–	–	–	12	16	15	45	116 037
–	–	–	–	–	–	–	15	22	22	54	116 041
–	–	–	–	–	–	–	36	45	44	119	116 042
–	–	–	–	–	–	–	16	20	19	64	116 043
–	–	–	–	–	–	–	41	51	46	126	116 046
–	–	–	–	–	–	–	39	68	68	186	116 047
–	–	–	–	–	–	–	11	13	13	34	116 048
1	4	4	11	–	–	–	263	418	402	1 001	116 049
–	–	–	–	–	–	–	25	32	30	77	116 050
–	–	–	–	–	–	–	14	20	18	52	116 053
6	100	100	145	37	37	37	122	197	194	537	116 080
–	–	–	–	–	–	–	43	53	52	151	116 054
1	4	4	5	33	33	37	69	116	114	354	116 056
1	12	12	13	–	–	–	50	86	85	218	116 058
–	–	–	–	–	–	–	8	8	7	23	116 063
1	10	10	20	2	2	2	20	46	46	136	116 068
2	19	19	38	–	–	–	90	119	114	313	116 070
–	–	–	–	–	–	–	81	129	127	351	116 071
–	–	–	–	–	–	–	41	62	60	169	116 072
–	–	–	–	–	–	–	29	39	38	111	116 073
54	646	642	1 244	617	617	915	2 346	3 664	3 557	9 337	
											117
–	–	–	–	–	–	–	8	11	10	31	117 001
–	–	–	–	–	–	–	9	13	12	31	117 002
–	–	–	–	–	–	–	17	30	29	82	117 003
–	–	–	–	–	–	–	24	24	23	61	117 006
–	–	–	–	–	–	–	28	48	47	132	117 007
–	–	–	–	–	–	–	3	3	3	7	117 009
–	–	–	–	–	–	–	50	68	63	188	117 010
1	9	9	24	–	–	–	12	13	13	28	117 011
–	–	–	–	–	–	–	24	33	33	70	117 012
–	–	–	–	–	–	–	24	30	29	69	117 014
–	–	–	–	–	–	–	64	97	92	249	117 015
–	–	–	–	–	–	–	3	4	3	7	117 016
–	–	–	–	–	–	–	11	15	15	53	117 017
4	9	9	11	56	56	56	71	121	117	320	117 018
2	14	14	14	11	11	11	116	211	199	539	117 019
–	–	–	–	–	–	–	3	4	4	14	117 020
–	–	–	–	–	–	–	5	7	7	23	117 023
3	72	67	108	–	–	–	170	310	296	780	117 024
1	5	5	7	1	1	3	28	45	44	110	117 025
14	221	193	208	55	54	131	314	525	506	1 280	117 026
–	–	–	–	–	–	–	23	31	29	72	117 028
–	–	–	–	–	–	–	22	26	25	75	117 029
–	–	–	–	–	–	–	31	45	42	113	117 030
–	–	–	–	–	–	–	6	7	6	21	117 031
–	–	–	–	–	–	–	36	67	63	151	117 033
1	4	4	6	–	–	–	20	30	29	80	117 061
–	–	–	–	–	–	–	10	13	13	49	117 035
–	–	–	–	–	–	–	12	21	19	40	117 037
–	–	–	–	–	–	–	13	14	14	40	117 038
–	–	–	–	–	–	–	31	45	41	110	117 042
–	–	–	–	–	–	–	20	25	24	69	117 043
–	–	–	–	–	–	–	18	32	32	72	117 044
1	21	21	26	–	–	–	47	83	82	200	117 049
2	36	36	85	2	2	4	74	103	99	299	117 051
–	–	–	–	–	–	–	16	20	19	58	117 053
–	–	–	–	–	–	–	16	21	21	56	117 055
–	–	–	–	–	–	–	52	62	59	172	117 058
–	–	–	–	–	–	–	20	25	23	55	117 060
29	391	358	489	125	124	205	1 451	2 282	2 185	5 806	

zum Haushalt/zur Person vorliegen.

Noch: 1. Gebäude mit Wohnraum in den Gemeinden Baden-Württembergs am 25. Mai 1987 nach Art des Gebäudes

Schl.-Nr.	Gemeinde	Gebäude mit Wohnraum insgesamt	Davon											
			Wohngebäude (ohne Wohnheime <sup>1)</sup> , ohne Ferienhäuser <sup>2)</sup> )								Ferienhäuser <sup>2)</sup>			
			zu-sammen	darunter mit . . . Wohnungen				darin Wohnungen		zu-sammen	darin			
				1	2	3 bis 6	7 und mehr	zu-sammen	darunter bewohnte Wohnungen <sup>3)</sup>			sonstige Wohneinheiten		
									Anzahl	darin Personen	Wohnungen			
			1	2	3	4	5	6	7	8	9	10	11	12
<b>118</b>	<b>Ludwigsburg</b>													
118 001	Affalterbach	1 166	1 146	830	245	66	5	1 596	1 546	4 282	1	1	—	
118 003	Asperg, Stadt	2 364	2 323	1 255	622	364	82	4 864	4 746	11 443	—	—	—	
118 006	Benningen am Neckar	1 117	1 099	629	319	131	20	1 920	1 863	4 678	—	—	—	
118 007	Besigheim, Stadt	2 151	2 096	1 223	656	188	29	3 582	3 531	9 007	1	1	—	
118 079	Bietighm.-Bissingen,St.	6 757	6 569	3 691	1 727	793	357	14 537	14 342	36 336	3	4	—	
118 010	Bönnigheim, Stadt	1 549	1 509	990	387	122	10	2 299	2 251	6 026	—	—	—	
118 011	Ditzingen, Stadt	3 859	3 790	1 931	919	765	173	8 921	8 865	21 816	2	2	—	
118 012	Eberdingen	1 306	1 276	880	298	72	24	2 134	2 093	5 568	3	1	2	
118 014	Erdmannhausen	1 001	994	586	312	89	6	1 587	1 568	4 185	—	—	—	
118 015	Erligheim	521	510	340	150	18	2	725	713	1 961	—	—	—	
118 078	Freiberg am Neckar,St.	2 981	2 918	1 714	766	370	67	5 358	5 299	13 540	—	—	—	
118 016	Freudental	500	498	323	140	34	1	738	733	2 009	—	—	—	
118 018	Gemrigheim	842	811	502	234	72	3	1 247	1 220	3 359	—	—	—	
118 019	Gerlingen, Stadt	3 317	3 256	1 493	897	692	174	7 711	7 624	17 951	1	1	—	
118 021	Großbottwar, Stadt	1 715	1 681	1 045	479	148	9	2 613	2 564	6 931	—	—	—	
118 027	Hemmingen	927	890	506	191	107	86	2 818	2 788	6 948	1	1	—	
118 028	Hessigheim	521	505	372	106	26	1	673	648	1 797	—	—	—	
118 077	Ingersheim	1 208	1 180	748	307	108	15	1 928	1 887	5 091	4	2	2	
118 040	Kirchheim am Neckar	989	969	578	289	89	13	1 652	1 627	4 169	—	—	—	
118 080	Korntal-Münchingen,St.	2 733	2 675	1 118	725	648	175	6 882	6 818	16 325	2	2	—	
118 046	Kornwestheim, Stadt	3 740	3 619	1 153	861	1 154	451	12 364	11 755	27 441	1	1	—	
118 047	Löchgau	1 118	1 099	734	274	87	4	1 650	1 626	4 468	1	1	—	
118 048	Ludwigsburg, Stadt	12 286	12 026	4 904	2 736	3 426	953	34 647	34 023	77 516	4	4	—	
118 049	Marbach am Neckar, St.	2 725	2 667	1 557	670	365	73	5 181	5 096	12 507	2	2	—	
118 050	Markgröningen, Stadt	2 380	2 237	1 155	608	397	76	4 645	4 509	11 721	4	2	2	
118 051	Möglingen	1 391	1 365	667	279	284	135	4 046	3 990	10 138	—	—	—	
118 053	Mundelsheim	737	708	474	196	37	1	1 000	977	2 793	—	—	—	
118 054	Murr	1 049	1 024	697	226	84	17	1 670	1 636	4 328	—	—	—	
118 059	Oberriexingen, Stadt	613	599	390	180	27	2	864	851	2 357	1	1	—	
118 060	Oberstenfeld	1 819	1 790	1 208	461	113	8	2 592	2 550	7 242	2	2	—	
118 063	Pleidelsheim	971	954	592	251	100	11	1 604	1 572	4 345	—	—	—	
118 081	Remseck am Neckar	3 278	3 211	1 668	890	559	89	6 515	6 399	16 247	—	—	—	
118 076	Sachsenheim, Stadt	3 372	3 315	2 205	796	253	57	5 556	5 477	14 817	4	4	—	
118 067	Schwieberdingen	1 634	1 596	823	478	231	63	3 553	3 488	8 958	—	—	—	
118 068	Sersheim	987	970	614	279	68	9	1 514	1 498	4 167	1	1	—	
118 070	Steinheim a.d. Murr, St.	2 324	2 294	1 474	627	171	21	3 611	3 573	9 387	—	—	—	
118 071	Tamm	2 168	2 145	1 403	459	196	86	4 217	4 061	10 776	1	1	—	
118 073	Vaihingen a.d. Enz, St.	5 649	5 509	3 670	1 380	386	64	8 497	8 309	22 542	1	1	—	
118 074	Walheim	649	642	418	176	42	6	1 041	1 034	2 629	—	—	—	
	<b>Zusammen</b>	<b>86 414</b>	<b>84 465</b>	<b>46 560</b>	<b>21 596</b>	<b>12 882</b>	<b>3 378</b>	<b>178 552</b>	<b>175 150</b>	<b>437 801</b>	<b>40</b>	<b>35</b>	<b>6</b>	
<b>119</b>	<b>Rems-Murr-Kreis</b>													
119 001	Alfdorf	1 518	1 467	948	473	45	1	2 070	2 005	5 927	11	7	4	
119 003	Allmersbach im Tal	987	978	628	267	75	8	1 498	1 488	4 278	2	2	—	
119 004	Althütte	1 014	975	694	229	47	4	1 346	1 300	3 501	16	17	—	
119 087	Aspach	1 615	1 591	966	511	113	1	2 383	2 375	6 620	—	—	—	
119 006	Auenwald	1 423	1 405	910	424	71	—	1 997	1 938	5 362	5	5	—	
119 008	Backnang, Stadt	5 753	5 563	2 739	1 554	1 013	255	12 303	12 140	29 686	6	6	—	
119 089	Berglen	1 404	1 371	902	390	79	—	1 946	1 906	5 244	1	1	—	
119 018	Burgstetten	717	698	423	209	66	—	1 088	1 070	2 941	—	—	—	
119 020	Fellbach, Stadt	5 818	5 545	1 393	1 460	2 316	374	17 017	16 824	38 480	2	2	—	
119 024	Großerlach	640	605	480	111	14	—	748	714	1 980	25	24	1	
119 037	Kaisersbach	559	524	358	138	28	—	726	704	2 031	14	14	1	
119 093	Kernen im Remstal	2 420	2 352	1 142	631	484	95	5 323	5 210	12 721	1	1	—	
119 038	Kirchberg an der Murr	806	789	486	243	54	4	1 189	1 171	3 213	4	4	—	
119 041	Korb	1 860	1 814	832	548	381	53	3 786	3 731	9 427	1	1	—	
119 042	Leutenbach	1 850	1 818	791	645	348	33	3 652	3 598	9 261	—	—	—	
119 044	Murrhardt, Stadt	2 828	2 780	1 530	793	386	68	5 167	5 082	13 018	11	11	—	
119 053	Oppenweiler	939	915	524	327	61	2	1 413	1 375	3 716	1	—	1	
119 055	Plüderhausen	1 839	1 788	984	554	220	30	3 373	3 327	8 671	3	3	—	
119 090	Remshalden	2 946	2 876	1 462	993	396	20	5 080	4 999	12 793	2	2	—	
119 061	Rudersberg	2 493	2 417	1 445	780	179	12	3 740	3 653	9 758	9	10	—	
119 067	Schorndorf, Stadt	7 171	6 984	3 920	1 752	1 123	189	14 195	13 943	35 213	1	1	—	

1) Wohngebäude vollständig als Wohnheim genutzt. — 2) Wohngebäude nur mit 1 oder 2 Freizeitwohneinheiten. — 3) Ohne Freizeitwohneinheiten; ohne Wohneinheiten, für die keine Angaben



Davon											Schl.-Nr.		
Wohnheime <sup>1)</sup>							Sonstige Gebäude mit Wohnraum						
zu- sammen	darin Wohnungen			darin sonstige Wohneinheiten			zu- sammen	darin Wohnungen					
	zu- sammen	darunter bewohnte Wohnungen <sup>3)</sup>		zu- sammen	darunter bewohnte sonstige Wohneinheiten <sup>3)</sup>			zu- sammen	darunter bewohnte Wohnungen <sup>3)</sup>				
		Anzahl	darin Personen		Anzahl	darin Personen			Anzahl	darin Personen			
13	14	15	16	17	18	19	20	21	22	23			
											<b>118</b>		
–	–	–	–	–	–	–	19	35	35	71	118 001		
4	38	38	56	–	–	–	37	57	57	194	118 003		
–	–	–	–	–	–	–	18	30	30	79	118 006		
2	42	41	46	–	–	–	52	68	67	186	118 007		
–	–	–	–	–	–	–	185	296	291	776	118 079		
–	–	–	–	–	–	–	40	49	49	123	118 010		
1	6	6	12	–	–	–	66	123	122	300	118 011		
–	–	–	–	–	–	–	27	56	54	121	118 012		
–	–	–	–	–	–	–	7	9	9	25	118 014		
–	–	–	–	–	–	–	11	16	13	36	118 015		
2	9	9	14	–	–	–	61	112	112	289	118 078		
–	–	–	–	–	–	–	2	2	2	5	118 016		
–	–	–	–	–	–	–	31	42	39	109	118 018		
2	19	19	28	–	–	–	58	109	107	275	118 019		
–	–	–	–	–	–	–	34	48	44	99	118 021		
–	–	–	–	–	–	–	36	50	50	136	118 027		
–	–	–	–	–	–	–	16	16	12	37	118 028		
–	–	–	–	–	–	–	24	38	37	103	118 077		
–	–	–	–	–	–	–	20	35	34	74	118 040		
1	5	5	6	1	1	1	55	93	93	247	118 080		
3	204	204	281	2	2	3	117	235	232	560	118 046		
–	–	–	–	–	–	–	18	25	24	62	118 047		
14	450	444	511	197	186	212	242	485	473	1 135	118 048		
2	28	28	44	–	–	–	54	95	88	220	118 049		
2	49	37	49	1	1	2	137	266	260	747	118 050		
1	6	6	8	–	–	–	25	42	42	98	118 051		
–	–	–	–	–	–	–	29	40	36	110	118 053		
–	–	–	–	–	–	–	25	37	33	99	118 054		
–	–	–	–	–	–	–	13	20	19	64	118 059		
1	1	1	1	9	9	9	26	34	31	70	118 060		
–	–	–	–	–	–	–	17	22	21	48	118 063		
3	41	40	52	3	3	12	64	103	100	275	118 081		
–	–	–	–	–	–	–	53	75	69	201	118 076		
–	–	–	–	–	–	–	38	75	71	203	118 067		
–	–	–	–	–	–	–	16	23	23	74	118 068		
3	43	43	73	2	2	5	27	42	42	111	118 070		
–	–	–	–	–	–	–	22	35	34	94	118 071		
–	–	–	–	–	–	–	139	195	185	490	118 073		
–	–	–	–	–	–	–	7	17	17	30	118 074		
<b>41</b>	<b>941</b>	<b>921</b>	<b>1 181</b>	<b>215</b>	<b>204</b>	<b>244</b>	<b>1 868</b>	<b>3 150</b>	<b>3 057</b>	<b>7 976</b>			
											<b>119</b>		
–	–	–	–	–	–	–	40	50	49	134	119 001		
–	–	–	–	–	–	–	7	11	11	28	119 003		
–	–	–	–	–	–	–	23	30	26	69	119 004		
–	–	–	–	–	–	–	24	43	43	112	119 087		
–	–	–	–	–	–	–	13	16	15	40	119 006		
5	36	33	54	6	6	6	179	274	270	701	119 008		
–	–	–	–	–	–	–	32	37	37	104	119 089		
–	–	–	–	–	–	–	19	26	26	66	119 018		
3	17	17	26	33	33	36	268	513	499	1 212	119 020		
–	–	–	–	–	–	–	10	11	10	30	119 024		
–	–	–	–	–	–	–	21	26	25	82	119 037		
1	–	–	–	28	28	82	66	90	87	279	119 093		
–	–	–	–	–	–	–	13	18	16	47	119 038		
–	–	–	–	–	–	–	45	66	65	163	119 041		
–	–	–	–	–	–	–	32	41	40	108	119 042		
1	29	29	32	2	2	3	36	46	46	123	119 044		
–	–	–	–	–	–	–	23	33	33	97	119 053		
–	–	–	–	–	–	–	48	67	66	167	119 055		
–	–	–	–	–	–	–	68	98	94	244	119 090		
–	–	–	–	–	–	–	67	88	85	220	119 061		
<b>3</b>	<b>29</b>	<b>28</b>	<b>42</b>	<b>53</b>	<b>50</b>	<b>51</b>	<b>183</b>	<b>266</b>	<b>259</b>	<b>679</b>	<b>119 067</b>		

zum Haushalt/zur Person vorliegen.

Noch: 1. Gebäude mit Wohnraum in den Gemeinden Baden-Württembergs am 25. Mai 1987 nach Art des Gebäudes

Schl.-Nr.	Gemeinde	Gebäude mit Wohnraum insgesamt	Davon										Ferienhäuser <sup>2)</sup>	
			Wohngebäude (ohne Wohnheime <sup>1)</sup> , ohne Ferienhäuser <sup>2)</sup> )											
			zu- sammen	darunter mit . . . Wohnungen				darin Wohnungen						
				1	2	3 bis 6	7 und mehr	zu- sammen	darunter bewohnte Wohnungen <sup>3)</sup>		zu- sammen	darin		
									Anzahl	darin Personen		Woh- nungen	sonstige Wohn- einheiten	
1	2	3	4	5	6	7	8	9	10	11	12			
119 068	Schwaikheim	1 490	1 444	631	477	305	31	3 107	3 056	7 895	—	—	—	
119 069	Spiegelberg	538	494	351	118	25	—	667	633	1 711	28	28	—	
119 075	Sulzbach an der Murr	1 082	1 025	597	317	107	4	1 661	1 623	4 356	6	6	—	
119 076	Urbach	1 789	1 758	1 069	550	123	15	2 754	2 706	7 142	2	2	—	
119 079	Waiblingen, Stadt	7 855	7 615	3 333	2 257	1 649	370	18 967	18 639	44 520	1	1	—	
119 091	Weinstadt, Stadt	4 583	4 449	2 291	1 349	693	114	9 147	9 023	22 898	1	1	—	
119 083	Weissach im Tal	1 502	1 490	906	479	96	9	2 296	2 259	6 173	1	1	—	
119 084	Welzheim, Stadt	1 946	1 902	1 007	590	277	26	3 437	3 376	8 936	4	4	—	
119 085	Winnenden, Stadt	4 284	4 147	2 116	1 257	628	145	8 595	8 486	21 304	4	4	—	
119 086	Winterbach	1 516	1 480	897	380	184	19	2 586	2 533	6 736	1	1	—	
Zusammen		73 185	71 059	36 755	20 806	11 586	1 882	143 257	140 887	355 512	163	159	7	
Region Mittlerer Neckar		433 014	420 193	213 451	109 690	74 009	22 621	977 814	958 774	2 320 903	376	333	50	

Region Franken

<b>Stadtkreis</b>														
121 000	Heilbronn, Stadt	19 242	18 779	9 048	4 463	3 929	1 335	48 282	46 439	110 246	9	9	—	
<b>Landkreise</b>														
125	Heilbronn													
125 001	Abstatt	779	769	559	168	38	3	1 062	1 017	2 871	—	—	—	
125 005	Bad Friedrichshall, St.	2 881	2 794	1 827	692	231	41	4 552	4 452	11 376	4	3	1	
125 006	Bad Rappenau, Stadt	3 805	3 700	2 469	955	215	61	5 899	5 619	14 333	38	38	—	
125 007	Bad Wimpfen, Stadt	1 415	1 387	879	343	129	36	2 457	2 391	5 938	1	1	—	
125 008	Beilstein, Stadt	1 336	1 304	840	383	73	7	1 955	1 876	5 036	8	8	—	
125 013	Brackenheim, Stadt	3 038	2 933	2 165	648	115	5	3 958	3 879	10 620	9	9	—	
125 017	Cleebronn	634	604	465	122	16	1	769	721	1 995	1	1	—	
125 021	Eberstadt	683	677	460	167	43	6	997	975	2 619	1	1	—	
125 024	Ellhofen	731	724	523	145	43	13	1 086	1 071	2 774	—	—	—	
125 026	Eppingen, Stadt	3 882	3 789	2 585	998	173	32	5 581	5 499	15 082	10	10	—	
125 027	Erlenbach	984	970	577	322	67	4	1 484	1 445	3 881	—	—	—	
125 030	Flein	1 404	1 392	956	307	92	37	2 321	2 278	5 749	—	—	—	
125 034	Gemmingen	1 013	992	648	292	42	10	1 466	1 438	4 050	—	—	—	
125 038	Güglingen, Stadt	1 177	1 148	831	241	63	13	1 673	1 626	4 647	5	4	1	
125 039	Gundelsheim, Stadt	1 644	1 620	1 113	420	74	13	2 331	2 268	6 321	3	3	—	
125 111	Hardthausen am Kocher	764	739	517	192	29	—	1 008	982	2 842	2	2	—	
125 046	Ilfeld	1 778	1 728	1 138	477	106	7	2 551	2 504	6 685	1	1	—	
125 047	Ittlingen	501	493	334	147	12	—	667	647	1 776	1	1	—	
125 048	Jagsthausen	413	395	291	93	11	—	513	489	1 344	10	10	—	
125 049	Kirchardt	1 054	1 050	762	244	42	—	1 390	1 365	4 085	1	1	—	
125 113	Langenbrettach	701	688	505	157	25	1	917	901	2 564	—	—	—	
125 063	Lauffen am Neckar, St.	2 133	2 088	1 232	562	258	36	3 721	3 638	9 195	—	—	—	
125 057	Lehrensteinsfeld	469	462	362	87	13	—	589	566	1 657	3	3	—	
125 058	Leingarten	2 110	2 071	1 451	482	115	23	3 075	3 024	8 075	—	—	—	
125 059	Löwenstein, Stadt	681	653	438	180	33	2	931	898	2 337	5	5	—	
125 061	Massenbachhausen	734	729	536	160	32	1	978	967	2 885	—	—	—	
125 063	Möckmühl, Stadt	1 454	1 422	1 015	293	93	21	2 214	2 155	6 050	5	4	1	
125 065	Neckarsulm, Stadt	4 295	4 196	2 313	1 145	601	134	8 527	8 326	21 526	1	1	—	
125 066	Neckarwestheim	678	659	470	151	36	1	904	875	2 385	1	1	—	
125 068	Neudenau, Stadt	1 250	1 220	850	332	37	1	1 641	1 582	4 550	2	2	—	
125 069	Neuenstadt a.Kocher, St.	1 824	1 792	1 245	451	80	16	2 586	2 536	7 171	3	3	—	
125 074	Nordheim	1 444	1 428	963	366	92	7	2 090	2 051	5 702	1	1	—	
125 110	Obersulm	2 921	2 879	2 017	731	112	18	4 094	4 022	11 006	3	3	—	
125 078	Oedheim	1 176	1 160	799	323	37	1	1 602	1 572	4 418	—	—	—	
125 079	Offenau	515	506	294	159	40	13	892	871	2 358	—	—	—	
125 081	Pfaffenhofen	595	583	442	129	11	1	746	729	2 016	—	—	—	
125 084	Roigheim	393	388	272	99	17	—	528	508	1 360	—	—	—	
125 086	Schwaigern, Stadt	2 296	2 235	1 490	593	140	11	3 292	3 223	9 015	2	2	—	
125 087	Siegelsbach	366	356	230	110	16	—	509	492	1 384	—	—	—	
125 094	Talheim	978	957	641	263	49	4	1 380	1 360	3 700	—	—	—	
125 096	Untereisesheim	728	720	527	147	37	9	1 123	1 093	3 051	—	—	—	
125 098	Untergruppenbach	1 798	1 773	1 300	361	101	11	2 526	2 462	6 690	7	7	—	

1) Wohngebäude vollständig als Wohnheim genutzt. — 2) Wohngebäude nur mit 1 oder 2 Freizeitwohneinheiten. — 3) Ohne Freizeitwohneinheiten; ohne Wohneinheiten, für die keine Angaben

Davon											Schl.-Nr.	
Wohnheime <sup>1)</sup>							Sonstige Gebäude mit Wohnraum					
zu- sammen	darin Wohnungen			darin sonstige Wohneinheiten			zu- sammen	darin Wohnungen				
	zu- sammen	darunter bewohnte Wohnungen <sup>3)</sup>		zu- sammen	darunter bewohnte sonstige Wohneinheiten <sup>3)</sup>			zu- sammen	zu- sammen	darunter bewohnte Wohnungen <sup>3)</sup>		
		Anzahl	darin Personen		Anzahl	darin Personen				Anzahl		darin Personen
13	14	15	16	17	18	19	20	21	22	23		
1	13	12	14	–	–	–	45	64	64	213	119 068	
–	–	–	–	–	–	–	16	19	18	55	119 069	
–	–	–	–	–	–	–	51	74	71	210	119 075	
–	–	–	–	–	–	–	29	45	43	91	119 076	
4	11	11	36	67	67	68	235	481	468	1 235	119 079	
–	–	–	–	–	–	–	133	174	172	464	119 091	
–	–	–	–	–	–	–	11	18	18	44	119 083	
–	–	–	–	–	–	–	40	53	51	141	119 084	
1	8	8	9	–	–	–	132	184	174	441	119 085	
–	–	–	–	–	–	–	35	42	37	112	119 086	
19	143	138	213	189	186	246	1 944	3 004	2 918	7 711		
503	6 737	6 561	9 830	5 007	4 976	5 936	11 942	21 302	20 603	50 921		

### Region Franken

14	172	132	165	509	503	541	440	727	702	1 684	121 000
											125
–	–	–	–	–	–	–	10	11	8	20	125 001
4	176	157	183	6	6	6	79	138	132	375	125 005
–	–	–	–	–	–	–	67	92	88	238	125 006
–	–	–	–	–	–	–	27	47	43	94	125 007
–	–	–	–	–	–	–	24	66	64	181	125 008
–	–	–	–	–	–	–	96	171	162	358	125 013
–	–	–	–	–	–	–	29	37	35	116	125 017
–	–	–	–	–	–	–	5	9	8	16	125 021
–	–	–	–	–	–	–	7	19	19	36	125 024
1	4	4	13	–	–	–	82	144	141	309	125 026
–	–	–	–	–	–	–	14	17	16	43	125 027
–	–	–	–	–	–	–	12	28	28	62	125 030
1	9	8	22	–	–	–	20	28	28	82	125 034
2	25	25	52	5	5	10	22	29	27	83	125 038
1	3	2	4	5	2	2	20	29	26	67	125 039
–	–	–	–	–	–	–	23	33	33	108	125 111
–	–	–	–	–	–	–	49	63	54	167	125 046
–	–	–	–	–	–	–	7	9	9	22	125 047
–	–	–	–	–	–	–	8	9	9	33	125 048
–	–	–	–	–	–	–	3	4	4	9	125 049
–	–	–	–	–	–	–	13	16	16	51	125 113
–	–	–	–	–	–	–	45	72	70	196	125 056
–	–	–	–	–	–	–	4	5	5	15	125 057
–	–	–	–	–	–	–	39	53	51	117	125 058
2	25	25	26	27	27	29	21	36	35	86	125 059
–	–	–	–	–	–	–	5	7	7	12	125 061
–	–	–	–	–	–	–	27	30	27	82	125 063
2	126	126	128	61	61	61	96	173	164	463	125 065
–	–	–	–	–	–	–	18	22	19	55	125 066
–	–	–	–	–	–	–	28	33	25	74	125 068
–	–	–	–	–	–	–	29	35	31	104	125 069
–	–	–	–	–	–	–	15	18	17	61	125 074
–	–	–	–	–	–	–	39	50	45	122	125 110
–	–	–	–	–	–	–	16	17	17	41	125 078
–	–	–	–	–	–	–	9	11	11	35	125 079
–	–	–	–	–	–	–	12	15	15	37	125 081
–	–	–	–	–	–	–	5	5	4	18	125 084
–	–	–	–	–	–	–	59	71	67	176	125 086
–	–	–	–	–	–	–	10	14	13	25	125 087
–	–	–	–	–	–	–	21	25	24	61	125 094
–	–	–	–	–	–	–	8	11	11	32	125 096
–	–	–	–	–	–	–	18	26	25	67	125 098

zum Haushalt/zur Person vorliegen.

Noch: 1. Gebäude mit Wohnraum in den Gemeinden Baden-Württembergs am 25. Mai 1987 nach Art des Gebäudes

Schl.-Nr.	Gemeinde	Gebäude mit Wohnraum insgesamt	Davon											
			Wohngebäude (ohne Wohnheime <sup>1)</sup> , ohne Ferienhäuser <sup>2)</sup> )								Ferienhäuser <sup>2)</sup>			
			zu-sammen	darunter mit ... Wohnungen				darin Wohnungen		zu-sammen	darin			
				1	2	3 bis 6	7 und mehr	zu-sammen	darunter bewohnte Wohnungen <sup>3)</sup>			sonstige Wohneinheiten		
									Anzahl	darin Personen	Wohnungen			
			1	2	3	4	5	6	7	8	9	10	11	12
125 102	Weinsberg, Stadt	2 135	2 092	1 285	554	206	46	3 722	3 602	8 952	2	2	–	
125 103	Widdern, Stadt	443	420	349	60	11	–	504	487	1 376	9	8	1	
125 107	Wüstenrot	1 716	1 589	1 229	302	39	17	2 132	1 998	5 314	96	91	8	
125 108	Zaberfeld	913	874	699	164	11	–	1 065	1 037	2 941	21	23	–	
<b>Zusammen</b>		<b>64 662</b>	<b>63 148</b>	<b>42 893</b>	<b>15 717</b>	<b>3 856</b>	<b>663</b>	<b>96 008</b>	<b>93 517</b>	<b>251 702</b>	<b>256</b>	<b>249</b>	<b>12</b>	
<b>126 Hohenlohekreis</b>														
126 011	Bretzfeld	2 474	2 409	1 792	534	75	7	3 188	3 097	8 636	6	6	–	
126 020	Dörzbach	541	520	405	96	16	1	666	617	1 841	6	4	2	
126 028	Forchtenberg, Stadt	1 021	1 014	724	255	32	3	1 386	1 385	3 977	2	1	1	
126 039	Ingelfingen, Stadt	1 234	1 190	811	287	73	19	1 860	1 780	5 187	8	7	1	
126 045	Krautheim, Stadt	1 029	1 010	749	209	52	–	1 356	1 328	4 016	4	4	–	
126 046	Künzelsau, Stadt	2 697	2 641	1 661	697	216	64	4 474	4 417	11 564	3	3	–	
126 047	Kupferzell	1 114	1 081	800	239	40	2	1 436	1 405	4 212	5	5	–	
126 056	Mulfingen	901	863	734	116	10	1	1 011	979	3 307	11	12	1	
126 058	Neuenstein, Stadt	1 383	1 352	1 008	277	56	11	1 864	1 820	5 339	8	7	2	
126 060	Niedernhall, Stadt	753	735	485	177	53	20	1 246	1 195	3 349	2	2	–	
126 066	Öhringen, Stadt	3 834	3 732	2 548	717	359	108	6 593	6 470	17 027	5	5	–	
126 069	Pfedelbach	1 820	1 745	1 259	431	47	8	2 372	2 333	6 641	31	19	13	
126 072	Schöntal	1 491	1 423	1 111	289	23	–	1 770	1 701	5 340	22	3	19	
126 085	Waldenburg, Stadt	640	597	405	141	43	8	933	910	2 461	19	21	–	
126 086	Weißbach	401	392	258	105	28	1	582	573	1 666	1	1	–	
126 094	Zweiflingen	338	330	264	65	1	–	399	380	1 248	5	5	–	
<b>Zusammen</b>		<b>21 671</b>	<b>21 034</b>	<b>15 014</b>	<b>4 635</b>	<b>1 124</b>	<b>253</b>	<b>31 136</b>	<b>30 390</b>	<b>85 811</b>	<b>138</b>	<b>105</b>	<b>39</b>	
<b>127 Schwäbisch Hall</b>														
127 008	Blaufelden	1 269	1 222	1 003	190	29	–	1 503	1 447	4 667	10	10	–	
127 009	Braunsbach	677	652	517	121	14	–	803	779	2 386	11	9	2	
127 012	Bühlertann	554	538	371	147	20	–	746	728	2 208	–	–	–	
127 013	Bühlerzell	550	442	344	87	11	–	559	538	1 717	102	102	–	
127 014	Crailsheim, Stadt	5 766	5 609	3 224	1 632	600	153	10 355	9 971	26 330	1	1	–	
127 102	Fichtenau	1 119	1 080	782	252	46	–	1 438	1 391	4 247	11	10	1	
127 023	Fichtenberg	668	645	411	201	31	2	934	910	2 521	10	7	3	
127 103	Frankenhardt	1 029	1 002	751	231	19	–	1 273	1 233	4 013	7	7	1	
127 025	Gaildorf, Stadt	2 242	2 139	1 194	664	262	18	3 843	3 775	10 271	7	7	–	
127 032	Gerabronn, Stadt	1 033	988	771	142	63	12	1 420	1 350	3 806	18	18	–	
127 043	Ilshofen, Stadt	1 111	1 053	790	208	50	5	1 427	1 383	4 239	10	7	3	
127 046	Kirchberg a.d. Jagst, St.	906	875	695	132	38	4	1 115	1 071	3 169	6	3	4	
127 101	Kreßberg	826	807	579	203	24	–	1 060	1 043	3 178	7	7	–	
127 047	Langenburg, Stadt	547	504	336	123	36	1	728	678	1 859	19	5	14	
127 052	Mainhardt	1 208	1 141	841	232	54	14	1 616	1 555	4 340	37	36	1	
127 056	Michelbach an der Bilz	662	649	383	220	43	2	990	966	2 684	–	–	–	
127 059	Michelfeld	674	655	424	200	26	5	955	937	2 672	4	4	–	
127 062	Oberrot	790	762	534	187	40	–	1 055	1 002	2 881	6	4	2	
127 063	Obersontheim	970	930	684	214	29	1	1 228	1 163	3 565	5	4	1	
127 100	Rosengarten	961	945	576	292	70	3	1 424	1 388	3 900	1	1	–	
127 071	Rot am See	1 163	1 125	921	176	25	3	1 391	1 357	4 390	12	12	–	
127 073	Satteldorf	1 036	1 012	755	237	19	1	1 299	1 271	3 923	4	3	1	
127 075	Schrozberg, Stadt	1 423	1 373	1 083	228	50	12	1 886	1 803	5 433	13	13	–	
127 076	Schwäbisch Hall, Stadt	6 603	6 357	3 777	1 562	785	232	12 640	12 351	30 527	8	8	–	
127 104	Stimpfach	607	587	432	143	11	1	762	742	2 397	2	2	–	
127 079	Sulzbach-Laufen	579	543	350	165	24	4	791	763	2 242	16	14	2	
127 086	Untermünkheim	631	609	381	206	21	–	871	843	2 528	7	7	–	
127 089	Vellberg, Stadt	934	921	629	243	33	16	1 384	1 292	3 646	1	1	–	
127 091	Wallhausen	586	565	447	105	13	–	700	673	2 075	13	13	–	
127 099	Wolpertshausen	314	304	213	78	13	–	413	391	1 243	3	4	–	
<b>Zusammen</b>		<b>37 438</b>	<b>36 034</b>	<b>24 198</b>	<b>8 821</b>	<b>2 499</b>	<b>489</b>	<b>56 609</b>	<b>54 794</b>	<b>153 057</b>	<b>351</b>	<b>319</b>	<b>35</b>	
<b>128 Main-Tauber-Kreis</b>														
128 138	Ahorn	657	619	509	104	6	–	735	711	2 206	16	15	1	
128 006	Assamstadt	437	431	308	114	9	–	563	549	1 735	4	4	–	
128 007	Bad Mergentheim, Stadt	4 366	4 123	2 365	1 078	551	127	8 252	7 735	19 321	24	24	1	
128 014	Boxberg, Stadt	1 776	1 716	1 242	423	47	4	2 288	2 219	6 381	18	18	–	
128 020	Creglingen, Stadt	1 424	1 357	1 134	207	15	1	1 617	1 554	5 035	16	16	–	

1) Wohngebäude vollständig als Wohnheim genutzt. – 2) Wohngebäude nur mit 1 oder 2 Freizeitwohneinheiten. – 3) Ohne Freizeitwohneinheiten; ohne Wohneinheiten, für die keine Angaben

Davon											Schl.-Nr.
Wohnheime <sup>1)</sup>							Sonstige Gebäude mit Wohnraum				
zu- sammen	darin Wohnungen			darin sonstige Wohneinheiten			zu- sammen	darin Wohnungen			
	zu- sammen	darunter bewohnte Wohnungen <sup>3)</sup>		zu- sammen	darunter bewohnte sonstige Wohneinheiten <sup>3)</sup>			zu- sammen	darunter bewohnte Wohnungen <sup>3)</sup>		
		Anzahl	darin Personen		Anzahl	darin Personen			Anzahl	darin Personen	
13	14	15	16	17	18	19	20	21	22	23	
1	2	2	2	8	8	8	40	51	49	119	125 102
-	-	-	-	-	-	-	14	17	17	41	125 103
4	28	28	33	-	-	-	27	38	37	120	125 107
-	-	-	-	-	-	-	18	21	20	43	125 108
18	398	377	463	112	109	116	1 240	1 855	1 756	4 672	
											126
-	-	-	-	-	-	-	59	66	59	195	126 011
-	-	-	-	-	-	-	15	17	14	39	126 020
-	-	-	-	-	-	-	5	6	6	18	126 028
-	-	-	-	-	-	-	36	53	47	133	126 039
1	5	5	9	-	-	-	14	19	18	53	126 045
-	-	-	-	-	-	-	53	69	69	196	126 046
-	-	-	-	-	-	-	28	31	30	92	126 047
-	-	-	-	-	-	-	27	28	24	72	126 056
1	5	5	16	-	-	-	22	31	30	79	126 058
-	-	-	-	-	-	-	16	21	18	57	126 060
2	8	8	35	52	52	132	95	129	124	363	126 066
-	-	-	-	-	-	-	44	52	51	152	126 069
-	-	-	-	-	-	-	46	55	55	177	126 072
-	-	-	-	-	-	-	24	43	41	90	126 085
-	-	-	-	-	-	-	8	11	11	32	126 086
-	-	-	-	-	-	-	3	3	2	6	126 094
4	18	18	60	52	52	132	495	634	599	1 754	
											127
-	-	-	-	-	-	-	37	46	40	113	127 008
-	-	-	-	-	-	-	14	16	15	52	127 009
-	-	-	-	-	-	-	16	22	22	65	127 012
-	-	-	-	-	-	-	6	7	7	31	127 013
1	30	29	29	-	-	-	155	214	206	536	127 014
-	-	-	-	-	-	-	28	34	32	99	127 102
-	-	-	-	-	-	-	13	17	16	38	127 023
-	-	-	-	-	-	-	20	24	23	77	127 103
1	22	22	27	-	-	-	95	158	152	427	127 025
-	-	-	-	-	-	-	27	32	28	91	127 032
-	-	-	-	-	-	-	48	64	62	185	127 043
-	-	-	-	-	-	-	25	27	25	78	127 046
-	-	-	-	-	-	-	12	15	15	44	127 101
-	-	-	-	-	-	-	24	28	27	70	127 047
1	7	7	10	1	1	2	29	33	31	102	127 052
1	4	4	6	2	2	3	12	15	14	48	127 056
-	-	-	-	-	-	-	15	15	15	51	127 059
-	-	-	-	-	-	-	22	27	24	50	127 062
-	-	-	-	-	-	-	35	44	41	132	127 063
-	-	-	-	-	-	-	15	19	18	69	127 100
-	-	-	-	-	-	-	26	32	29	95	127 071
-	-	-	-	-	-	-	20	23	22	60	127 073
-	-	-	-	-	-	-	37	52	47	148	127 075
4	52	52	54	8	8	8	234	401	391	951	127 076
-	-	-	-	-	-	-	18	20	16	51	127 104
-	-	-	-	-	-	-	20	26	26	76	127 079
-	-	-	-	-	-	-	15	19	18	48	127 086
-	-	-	-	-	-	-	12	12	10	24	127 089
-	-	-	-	-	-	-	8	9	8	23	127 091
-	-	-	-	-	-	-	7	11	9	17	127 099
8	115	114	126	11	11	13	1 045	1 462	1 389	3 851	
											128
-	-	-	-	-	-	-	22	32	27	64	128 138
-	-	-	-	-	-	-	2	2	2	6	128 006
4	3	3	3	111	97	130	215	314	297	703	128 007
-	-	-	-	-	-	-	42	44	36	113	128 014
-	-	-	-	-	-	-	51	55	47	132	128 020

zum Haushalt/zur Person vorliegen.



Noch: 1. Gebäude mit Wohnraum in den Gemeinden Baden-Württembergs am 25. Mai 1987 nach Art des Gebäudes

Schl.-Nr.	Gemeinde	Gebäude mit Wohnraum insgesamt	Davon										Ferienhäuser <sup>2)</sup>	
			Wohngebäude (ohne Wohnheime <sup>1)</sup> , ohne Ferienhäuser <sup>2)</sup> )											
			zu-sammen	darunter mit . . . Wohnungen				darin Wohnungen						
				1	2	3 bis 6	7 und mehr	zu-sammen	darunter bewohnte Wohnungen <sup>3)</sup>		zu-sammen	darin		
									Anzahl	darin Personen		Wohnungen	sonstige Wohneinheiten	
1	2	3	4	5	6	7	8	9	10	11	12			
128 039	Freudenberg, Stadt	1 013	988	674	285	29	–	1 347	1 311	3 781	13	10	4	
128 045	Großrinderfeld	908	892	640	229	23	–	1 168	1 124	3 457	3	2	1	
128 047	Grünsfeld, Stadt	888	870	614	241	15	–	1 148	1 109	3 395	–	–	–	
128 058	Igersheim	1 033	1 005	592	274	128	11	1 738	1 674	4 823	6	9	–	
128 061	Königheim	850	824	589	222	13	–	1 074	1 054	3 411	7	7	–	
128 064	Külsheim, Stadt	1 398	1 359	986	311	55	2	1 838	1 732	5 287	11	–	11	
128 139	Lauda-Königshofen, St.	3 502	3 429	2 116	1 039	236	36	5 432	5 290	14 429	2	2	–	
128 082	Niederstetten, Stadt	1 286	1 218	913	245	58	2	1 646	1 579	4 992	7	6	1	
128 115	Tauberbischofsheim, St.	2 730	2 644	1 579	799	231	35	4 392	4 313	11 598	6	5	1	
128 126	Weikersheim, Stadt	1 785	1 729	1 201	431	81	16	2 493	2 385	6 744	9	8	1	
128 128	Werbach	938	909	652	232	25	–	1 198	1 146	3 391	11	13	–	
128 131	Wertheim, Stadt	4 585	4 394	2 492	1 359	454	87	8 257	7 674	20 130	27	28	–	
128 137	Wittighausen	434	429	307	111	11	–	570	548	1 716	–	–	–	
Zusammen		30 010	28 936	18 913	7 704	1 987	321	45 756	43 707	121 832	180	167	21	
Region Franken		173 023	167 931	110 066	41 340	13 395	3 061	277 791	268 847	722 648	934	849	107	

Region Ostwürttemberg

Landkreise													
<b>135</b>	<b>Heidenheim</b>												
135 010	Dischingen	1 239	1 201	957	225	17	1	1 470	1 411	4 322	7	7	—
135 015	Gerstetten	2 846	2 761	1 966	690	85	20	3 850	3 734	10 373	10	10	1
135 016	Giengen a.d.Brenz, St.	4 182	4 091	2 699	897	397	93	7 016	6 913	18 426	4	4	—
135 019	Heidenheim a.d.Brenz, St.	10 058	9 751	5 714	2 455	1 242	338	20 036	19 576	47 185	6	6	—
135 020	Herbrechtingen, Stadt	2 829	2 784	1 720	800	231	32	4 581	4 532	12 295	3	—	3
135 021	Hermaringen	576	560	384	154	20	2	782	755	2 104	—	—	—
135 025	Königsbronn	1 784	1 719	1 155	420	102	40	2 819	2 778	7 357	28	1	27
135 026	Nattheim	1 287	1 261	790	368	84	19	2 045	1 997	5 656	4	4	—
135 027	Niederstotzingen, Stadt	1 141	1 116	838	240	35	3	1 499	1 454	4 054	4	4	—
135 031	Sonthheim an der Brenz	1 367	1 317	922	347	46	2	1 804	1 776	5 168	1	1	—
135 032	Steinheim am Albuch	2 093	2 048	1 367	592	71	18	2 963	2 903	8 233	4	4	—
	<b>Zusammen</b>	<b>29 402</b>	<b>28 609</b>	<b>18 512</b>	<b>7 188</b>	<b>2 330</b>	<b>568</b>	<b>48 865</b>	<b>47 829</b>	<b>125 173</b>	<b>71</b>	<b>41</b>	<b>31</b>
<b>136</b>	<b>Ostalbkreis</b>												
136 088	Aalen, Stadt	13 270	12 882	6 859	4 159	1 529	317	24 940	24 721	62 172	3	3	—
136 002	Abtsgmünd	1 617	1 570	1 053	449	67	—	2 162	2 121	6 158	14	14	—
136 003	Adelmannsfelden	439	409	305	96	8	—	522	497	1 465	4	3	1
136 007	Bartholomä	602	507	384	111	11	1	648	617	1 791	86	87	2
136 009	Böbingen an der Rems	888	877	495	333	48	1	1 339	1 279	3 797	1	1	—
136 010	Bopfingen, Stadt	2 968	2 899	2 033	690	159	16	4 140	4 040	11 346	8	8	—
136 015	Durlangen	595	583	382	173	25	3	883	841	2 552	—	—	—
136 018	Ellenberg	390	371	252	110	9	—	502	491	1 527	2	2	—
136 019	Ellwangen (Jagst), St.	4 546	4 413	2 663	1 295	381	72	7 421	7 273	20 666	3	3	—
136 020	Eschach	368	350	260	84	6	—	449	433	1 355	5	5	—
136 021	Essingen	1 227	1 183	746	345	85	7	1 797	1 763	5 333	1	1	—
136 024	Göggingen	419	408	253	134	16	5	604	558	1 725	—	—	—
136 027	Gschwend	1 250	1 170	863	277	28	2	1 527	1 476	4 364	40	39	1
136 028	Heubach, Stadt	1 729	1 682	988	430	204	60	3 453	3 345	9 001	3	3	—
136 029	Heuchlingen	395	380	260	110	9	1	518	493	1 557	1	1	—
136 033	Hüttlingen	1 139	1 115	564	475	75	1	1 794	1 770	5 128	2	1	1
136 034	Iggingen	520	504	345	142	17	—	685	659	1 916	—	—	—
136 035	Jagstzell	545	524	374	136	14	—	689	669	2 145	3	3	—
136 037	Kirchheim am Ries	440	429	319	106	3	—	540	530	1 724	5	5	—
136 038	Lauchheim, Stadt	855	842	528	274	33	7	1 248	1 228	3 489	—	—	—
136 040	Leinzell	517	507	307	170	22	8	854	808	2 160	—	—	—
136 042	Lorch, Stadt	2 263	2 198	1 175	785	221	17	3 697	3 630	9 533	4	4	—
136 043	Mögglingen	842	819	492	292	35	—	1 201	1 145	3 281	—	—	—
136 044	Mutlangen	1 085	1 068	591	367	97	13	1 835	1 789	4 893	—	—	—
136 045	Neresheim, Stadt	1 781	1 704	1 249	407	46	2	2 239	2 176	6 773	33	7	27
136 046	Neuler	590	568	362	194	12	—	786	762	2 606	6	6	—
136 049	Obergröningen	117	114	86	26	2	—	144	135	434	1	1	—

1) Wohngebäude vollständig als Wohnheim genutzt. — 2) Wohngebäude nur mit 1 oder 2 Freizeitwohneinheiten. — 3) Ohne Freizeitwohneinheiten; ohne Wohneinheiten, für die keine Angaben

Davon											Schl.-Nr.
Wohnheime <sup>1)</sup>							Sonstige Gebäude mit Wohnraum				
zu- sammen	darin Wohnungen			darin sonstige Wohneinheiten			zu- sammen	darin Wohnungen			
	zu- sammen	darunter bewohnte Wohnungen <sup>3)</sup>		zu- sammen	darunter bewohnte sonstige Wohneinheiten <sup>3)</sup>			zu- sammen	darunter bewohnte Wohnungen <sup>3)</sup>		
		Anzahl	darin Personen		Anzahl	darin Personen			Anzahl	darin Personen	
13	14	15	16	17	18	19	20	21	22	23	
–	–	–	–	–	–	–	12	20	19	62	128 039
–	–	–	–	–	–	–	13	13	11	32	128 045
–	–	–	–	–	–	–	18	22	21	54	128 047
–	–	–	–	–	–	–	22	24	24	77	128 058
–	–	–	–	–	–	–	19	24	24	62	128 061
–	–	–	–	–	–	–	28	35	29	90	128 064
1	9	9	14	–	–	–	70	92	78	216	128 139
–	–	–	–	–	–	–	61	75	68	217	128 082
5	111	105	112	72	61	61	75	99	98	268	128 115
–	–	–	–	–	–	–	47	56	51	150	128 126
–	–	–	–	–	–	–	18	18	16	46	128 128
1	3	2	2	73	49	49	163	199	190	504	128 131
–	–	–	–	–	–	–	5	5	5	17	128 137
11	126	119	131	256	207	240	883	1 129	1 043	2 813	
55	829	760	945	940	882	1 042	4 103	5 807	5 489	14 774	

### Region Ostwürttemberg

#### 135

-	-	-	-	-	-	-	31	36	34	102	135 010
1	12	12	15	-	-	-	74	87	83	239	135 015
-	-	-	-	-	-	-	87	127	123	344	135 016
2	38	38	43	-	-	-	299	490	472	1 143	135 019
1	7	7	12	-	-	-	41	53	52	149	135 020
-	-	-	-	-	-	-	16	21	20	52	135 021
-	-	-	-	-	-	-	37	54	52	149	135 025
-	-	-	-	-	-	-	22	31	30	72	135 026
-	-	-	-	-	-	-	21	26	23	66	135 027
-	-	-	-	-	-	-	49	61	57	195	135 031
-	-	-	-	-	-	-	41	56	52	172	135 032
4	57	57	70	-	-	-	718	1 042	998	2 683	

#### 136

10	39	39	58	42	42	42	375	761	752	1 750	136 088
-	-	-	-	-	-	-	33	46	43	124	136 002
-	-	-	-	-	-	-	26	30	22	56	136 003
-	-	-	-	-	-	-	9	10	10	26	136 007
-	-	-	-	-	-	-	10	14	10	25	136 009
-	-	-	-	-	-	-	61	78	73	211	136 010
-	-	-	-	-	-	-	12	15	15	45	136 015
-	-	-	-	-	-	-	17	18	16	44	136 018
5	21	21	23	133	133	133	125	175	169	464	136 019
-	-	-	-	-	-	-	13	16	14	39	136 020
-	-	-	-	-	-	-	43	54	41	132	136 021
-	-	-	-	-	-	-	11	13	10	31	136 024
-	-	-	-	-	-	-	40	48	45	127	136 027
-	-	-	-	-	-	-	44	61	60	160	136 028
-	-	-	-	-	-	-	14	17	14	50	136 029
-	-	-	-	-	-	-	22	32	29	104	136 033
-	-	-	-	-	-	-	16	23	22	75	136 034
-	-	-	-	-	-	-	18	24	20	77	136 035
-	-	-	-	-	-	-	6	6	6	21	136 037
-	-	-	-	-	-	-	13	15	14	44	136 038
-	-	-	-	-	-	-	10	12	12	37	136 040
-	-	-	-	-	-	-	61	98	98	269	136 042
-	-	-	-	-	-	-	23	34	34	106	136 043
-	-	-	-	-	-	-	17	21	21	55	136 044
-	-	-	-	-	-	-	44	64	59	175	136 045
-	-	-	-	-	-	-	16	20	16	50	136 046
-	-	-	-	-	-	-	2	2	2	5	136 049

zum Haushalt/zur Person vorliegen.

Noch: 1. Gebäude mit Wohnraum in den Gemeinden Baden-Württembergs am 25. Mai 1987 nach Art des Gebäudes

Schl.-Nr.	Gemeinde	Gebäude mit Wohnraum insgesamt	Davon										
			Wohngebäude (ohne Wohnheime <sup>1)</sup> , ohne Ferienhäuser <sup>2)</sup> )								Ferienhäuser <sup>2)</sup>		
			zu-sammen	darunter mit . . . Wohnungen				darin Wohnungen					
				1	2	3 bis 6	7 und mehr	zu-sammen	darunter bewohnte Wohnungen <sup>3)</sup>		zu-sammen	darin	
									Anzahl	darin Personen		Wohnungen	sonstige Wohneinheiten
1	2	3	4	5	6	7	8	9	10	11	12		
136 050	Oberkochen, Stadt	1 630	1 616	890	419	272	35	3 354	3 300	8 487	—	—	—
136 089	Rainau	590	576	359	199	17	—	810	794	2 534	—	—	—
136 087	Riesbürg	573	549	395	148	6	—	712	673	1 985	8	8	—
136 060	Rosenberg	590	570	424	136	9	1	743	730	2 331	3	3	—
136 061	Ruppertshofen	307	301	212	83	5	—	397	389	1 277	—	—	—
136 062	Schechingen	411	396	286	97	13	—	530	507	1 575	1	1	—
136 065	Schwäbisch Gmünd, St.	11 130	10 738	5 223	3 574	1 578	360	22 959	22 004	55 460	17	17	—
136 066	Spraitbach	778	733	489	204	37	3	1 065	992	2 928	36	36	—
136 068	Stödtlen	403	392	316	72	4	—	473	460	1 625	5	5	—
136 070	Täferrot	231	229	154	69	6	—	311	305	925	—	—	—
136 071	Tannhausen	404	396	303	89	4	—	494	463	1 546	2	2	—
136 075	Unterschneidheim	1 016	1 001	854	141	6	—	1 154	1 121	4 175	4	4	—
136 079	Waldstetten	1 530	1 505	807	570	121	7	2 442	2 412	6 783	5	5	—
136 082	Westhausen	1 202	1 172	756	356	58	2	1 696	1 672	5 078	—	—	—
136 084	Wört	268	259	177	74	8	—	360	348	1 112	5	5	—
	Zusammen	62 460	60 509	35 833	18 401	5 306	941	104 117	101 419	276 712	311	283	32
	Region Ostwürttemberg	91 862	89 118	54 345	25 589	7 636	1 509	152 982	149 248	401 885	382	324	63
	Regierungsbezirk Stuttgart	697 899	677 242	377 862	176 619	95 040	27 191	1 408 587	1 376 869	3 445 436	1 692	1 506	220

1) Wohngebäude vollständig als Wohnheim genutzt. — 2) Wohngebäude nur mit 1 oder 2 Freizeitwohneinheiten. — 3) Ohne Freizeitwohneinheiten; ohne Wohneinheiten, für die keine Angaben

Davon											Schl.-Nr.
Wohnheime <sup>1)</sup>							Sonstige Gebäude mit Wohnraum				
zu- sammen	darin Wohnungen			darin sonstige Wohneinheiten			zu- sammen	darin Wohnungen			
	zu- sammen	darunter bewohnte Wohnungen <sup>3)</sup>		zu- sammen	darunter bewohnte sonstige Wohneinheiten <sup>3)</sup>			zu- sammen	darunter bewohnte Wohnungen <sup>3)</sup>		
		Anzahl	darin Personen		Anzahl	darin Personen			Anzahl	darin Personen	
13	14	15	16	17	18	19	20	21	22	23	
—	—	—	—	—	—	—	14	20	19	64	136 050
—	—	—	—	—	—	—	14	14	14	52	136 089
—	—	—	—	—	—	—	16	18	18	65	136 087
—	—	—	—	—	—	—	17	16	16	63	136 060
—	—	—	—	—	—	—	6	6	6	15	136 061
—	—	—	—	—	—	—	14	20	16	44	136 062
2	37	37	41	2	2	2	373	579	548	1 421	136 065
—	—	—	—	—	—	—	9	11	10	28	136 066
—	—	—	—	—	—	—	6	8	6	19	136 068
—	—	—	—	—	—	—	2	2	2	8	136 070
—	—	—	—	—	—	—	6	6	3	10	136 071
—	—	—	—	—	—	—	11	12	10	29	136 075
—	—	—	—	—	—	—	20	26	25	80	136 079
—	—	—	—	—	—	—	30	40	39	112	136 082
—	—	—	—	—	—	—	4	4	4	14	136 084
17	97	97	122	177	177	177	1 623	2 489	2 363	6 326	
21	154	154	192	177	177	177	2 341	3 531	3 361	9 009	
579	7 720	7 475	10 967	6 124	6 035	7 155	18 386	30 640	29 453	74 704	

Noch: 1. Gebäude mit Wohnraum in den Gemeinden Baden-Württembergs am 25. Mai 1987 nach Art des Gebäudes

Schl.-Nr.	Gemeinde	Gebäude mit Wohnraum insgesamt	Davon										
			Wohngebäude (ohne Wohnheime <sup>1)</sup> , ohne Ferienhäuser <sup>2)</sup> )								Ferienhäuser <sup>2)</sup>		
			zu- sammen	darunter mit . . . Wohnungen				darin Wohnungen					
				1	2	3 bis 6	7 und mehr	zu- sammen	darunter bewohnte Wohnungen <sup>3)</sup>		zu- sammen	darin	
									Anzahl	darin Personen		Woh- nungen	sonstige Wohn- einheiten
				1	2	3	4	5	6	7	8	9	10

Regierungsbezirk Karlsruhe

Region Mittlerer Oberrhein

Stadtkreise													
211 000	Baden-Baden, Stadt	9 424	9 038	3 447	2 513	2 326	744	25 106	22 752	48 186	23	23	2
212 000	Karlsruhe, Stadt	34 579	33 560	13 957	6 298	7 559	5 729	121 748	120 363	258 029	4	4	–
Landkreise													
215	Karlsruhe												
215 100	Bad Schönborn	2 088	2 039	1 375	475	154	32	3 235	3 117	8 277	3	3	–
215 007	Bretten, Stadt	5 457	5 344	3 366	1 406	489	83	8 892	8 799	23 416	1	1	–
215 009	Bruchsal, Stadt	7 600	7 421	4 086	2 024	1 036	274	14 743	14 510	35 909	1	1	–
215 111	Dettenheim	1 696	1 679	1 225	373	81	–	2 228	2 179	5 801	1	1	–
215 102	Eggenstein-Leopoldshf.	2 816	2 780	1 858	556	302	63	5 068	4 957	12 801	–	–	–
215 017	Ettlingen, Stadt	6 695	6 552	3 332	1 652	1 256	311	15 383	15 191	37 634	3	3	–
215 021	Forst	1 550	1 517	1 012	382	106	17	2 345	2 320	6 176	–	–	–
215 025	Gondelsheim	639	623	408	182	28	5	924	910	2 441	1	1	–
215 099	Graben-Neudorf	2 472	2 442	1 727	609	93	13	3 500	3 451	9 446	2	2	–
215 029	Hambrücken	1 109	1 103	834	244	25	–	1 409	1 384	4 051	–	–	–
215 096	Karlsbad	3 203	3 132	1 809	1 023	279	20	5 228	5 141	13 243	4	4	–
215 103	Karlsdorf-Neuthard	1 990	1 972	1 335	508	121	8	2 821	2 797	7 899	–	–	–
215 097	Kraichtal, Stadt	3 396	3 324	2 376	822	115	8	4 488	4 395	12 570	8	8	–
215 039	Kronau	1 245	1 235	924	271	39	1	1 603	1 570	4 565	–	–	–
215 040	Kürnbach	622	615	438	158	12	7	861	831	2 335	3	2	1
215 105	Linkenheim-Hochstetten	2 229	2 205	1 511	480	175	39	3 823	3 751	9 657	–	–	–
215 046	Malsch	2 951	2 906	1 613	1 016	262	12	4 703	4 608	11 895	14	3	11
215 047	Marxzell	1 078	1 051	580	376	91	4	1 673	1 616	4 248	7	8	–
215 059	Oberderdingen	2 172	2 142	1 567	483	76	14	2 981	2 936	8 203	–	–	–
215 107	Oberhausen-Rheinhausen	2 306	2 278	1 510	662	97	9	3 286	3 232	8 490	–	–	–
215 064	Östringen, Stadt	2 875	2 833	1 878	785	156	13	4 096	4 003	10 817	–	–	–
215 101	Pfinztal	3 702	3 672	1 979	1 280	380	33	6 152	6 108	14 987	–	–	–
215 066	Philippsburg, Stadt	2 632	2 558	1 748	600	172	37	4 032	3 919	10 822	11	11	–
215 108	Rheinstetten	4 246	4 196	2 426	1 181	483	100	7 633	7 498	19 353	–	–	–
215 109	Stutensee	4 337	4 284	2 724	1 105	376	78	7 508	7 407	19 051	2	1	1
215 082	Sulzfeld	1 134	1 107	823	264	17	3	1 449	1 432	3 869	–	–	–
215 084	Ubstadt-Weiher	2 894	2 849	2 007	719	117	4	3 860	3 770	10 144	2	2	–
215 106	Waghäusel, Stadt	4 398	4 330	2 803	1 300	194	30	6 405	6 297	17 089	3	3	–
215 110	Waldbronn	2 702	2 666	1 505	817	305	39	4 863	4 771	12 589	1	1	–
215 089	Walzbachtal	1 940	1 920	1 167	621	128	4	2 862	2 820	7 222	–	–	–
215 090	Weingarten (Baden)	1 985	1 933	1 015	681	223	13	3 257	3 228	7 951	–	–	–
215 094	Zaisenhausen	412	407	265	133	8	1	566	544	1 433	2	3	–
Zusammen		86 571	85 115	53 226	23 188	7 396	1 275	141 877	139 492	364 384	69	58	13
216	Rastatt												
216 002	Au am Rhein	719	714	484	199	30	1	989	985	2 845	–	–	–
216 005	Bietigheim	1 353	1 342	756	447	136	3	2 135	2 110	5 570	–	–	–
216 006	Bischweier	556	551	255	209	79	8	1 026	1 006	2 680	–	–	–
216 007	Bühl, Stadt	5 336	5 134	3 049	1 441	550	94	8 994	8 370	22 624	17	18	–
216 008	Bühlertal	1 896	1 863	922	756	178	6	3 072	3 025	7 920	9	7	2
216 009	Durmersheim	2 364	2 340	1 412	618	266	44	4 117	4 065	10 540	3	3	–
216 012	Elchesheim-Illingen	703	693	454	207	32	–	970	957	2 799	–	–	–
216 013	Forbach	1 356	1 278	655	518	104	1	2 045	1 974	5 624	27	27	–
216 015	Gaggenau, Stadt	6 208	6 067	3 069	2 139	751	108	11 261	11 059	27 931	11	11	–
216 017	Gernsbach, Stadt	3 155	3 073	1 757	917	317	81	5 739	5 596	14 041	13	12	1
216 022	Hügelsheim	514	507	209	135	152	6	1 213	539	1 469	–	–	–
216 023	Iffezheim	902	883	424	339	118	2	1 526	1 430	4 025	1	1	–
216 024	Kuppenheim, Stadt	1 490	1 458	677	562	210	9	2 682	2 634	6 885	–	–	–
216 028	Lichtenau, Stadt	1 055	1 026	724	247	47	8	1 487	1 443	4 154	4	4	–
216 029	Loffenau	584	568	271	237	58	2	958	917	2 379	3	4	–
216 033	Muggensturm	1 321	1 300	753	456	83	8	2 004	1 985	5 230	1	1	–

1) Wohngebäude vollständig als Wohnheim genutzt. — 2) Wohngebäude nur mit 1 oder 2 Freizeitwohneinheiten. — 3) Ohne Freizeitwohneinheiten; ohne Wohneinheiten, für die keine Angaben

Davon											Schl.-Nr.
Wohnheime <sup>1)</sup>							Sonstige Gebäude mit Wohnraum				
zu- sammen	darin Wohnungen			darin sonstige Wohneinheiten			zu- sammen	darin Wohnungen			
	zu- sammen	darunter bewohnte Wohnungen <sup>3)</sup>		zu- sammen	darunter bewohnte sonstige Wohneinheiten <sup>3)</sup>			zu- sammen	darunter bewohnte Wohnungen <sup>3)</sup>		
		Anzahl	darin Personen		Anzahl	darin Personen			Anzahl	darin Personen	
13	14	15	16	17	18	19	20	21	22	23	

## Regierungsbezirk Karlsruhe

### Region Mittlerer Oberrhein

3	138	138	147	35	35	35	360	664	594	1 322	211 000
80	1 146	1 132	1 470	2 115	2 114	2 210	935	2 202	2 168	4 724	212 000
											215
–	–	–	–	–	–	–	46	69	68	183	215 100
1	15	15	19	3	3	10	111	164	161	416	215 007
1	7	7	10	–	–	–	177	251	250	601	215 009
–	–	–	–	–	–	–	16	22	19	45	215 111
2	7	7	9	2	2	5	34	42	41	105	215 102
2	12	11	23	63	63	75	138	208	202	522	215 017
–	–	–	–	–	–	–	33	47	44	109	215 021
–	–	–	–	–	–	–	15	19	19	51	215 025
–	–	–	–	–	–	–	28	37	36	108	215 099
–	–	–	–	–	–	–	6	9	9	26	215 029
–	–	–	–	–	–	–	67	105	100	242	215 096
–	–	–	–	–	–	–	18	28	26	72	215 103
–	–	–	–	–	–	–	64	75	70	195	215 097
–	–	–	–	–	–	–	10	16	15	37	215 039
–	–	–	–	–	–	–	4	6	6	17	215 040
–	–	–	–	–	–	–	24	36	35	103	215 105
–	–	–	–	–	–	–	31	49	48	136	215 046
–	–	–	–	–	–	–	20	31	30	69	215 047
–	–	–	–	–	–	–	30	46	42	135	215 059
–	–	–	–	–	–	–	28	32	26	74	215 107
–	–	–	–	–	–	–	42	55	52	157	215 064
1	7	7	10	–	–	–	29	78	77	215	215 101
2	45	45	94	–	–	–	61	95	88	233	215 066
–	–	–	–	–	–	–	50	74	66	181	215 108
–	–	–	–	–	–	–	51	94	90	188	215 109
1	9	9	13	–	–	–	26	33	27	69	215 082
–	–	–	–	–	–	–	43	59	52	151	215 084
–	–	–	–	–	–	–	65	81	76	209	215 106
–	–	–	–	–	–	–	35	57	54	135	215 110
–	–	–	–	–	–	–	20	25	24	62	215 089
–	–	–	–	–	–	–	52	95	95	250	215 090
–	–	–	–	–	–	–	3	4	4	8	215 094
10	102	101	178	68	68	90	1 377	2 042	1 952	5 104	
											216
–	–	–	–	–	–	–	5	6	6	15	216 002
–	–	–	–	–	–	–	11	12	12	41	216 005
–	–	–	–	–	–	–	5	8	8	27	216 006
1	9	8	8	51	14	14	184	282	276	706	216 007
–	–	–	–	–	–	–	24	33	31	100	216 008
1	23	23	38	–	–	–	20	26	26	72	216 009
–	–	–	–	–	–	–	10	18	18	37	216 012
–	–	–	–	–	–	–	51	73	70	243	216 013
2	20	20	37	–	–	–	128	209	198	511	216 015
–	–	–	–	–	–	–	69	95	91	230	216 017
–	–	–	–	–	–	–	7	9	8	30	216 022
–	–	–	–	–	–	–	18	28	25	70	216 023
–	–	–	–	–	–	–	32	37	34	90	216 024
–	–	–	–	–	–	–	25	35	35	93	216 028
–	–	–	–	–	–	–	13	21	21	48	216 029
–	–	–	–	–	–	–	20	26	24	59	216 033

zum Haushalt/zur Person vorliegen.



Noch: 1. Gebäude mit Wohnraum in den Gemeinden Baden-Württembergs am 25. Mai 1987 nach Art des Gebäudes

Schl.-Nr.	Gemeinde	Gebäude mit Wohnraum insgesamt	Davon										Ferienhäuser <sup>2)</sup>	
			Wohngebäude (ohne Wohnheime <sup>1)</sup> , ohne Ferienhäuser <sup>2)</sup> )											
			zu-sammen	darunter mit . . . Wohnungen				darin Wohnungen						
				1	2	3 bis 6	7 und mehr	zu-sammen	darunter bewohnte Wohnungen <sup>3)</sup>		zu-sammen	darin		
									Anzahl	darin Personen		Wohnungen	sonstige Wohneinheiten	
1	2	3	4	5	6	7	8	9	10	11	12			
216 039	Ötigheim	1 005	991	575	362	50	3	1 536	1 499	3 919	–	–	–	
216 041	Ottersweier	1 306	1 254	818	333	97	5	1 859	1 810	5 211	13	12	–	
216 043	Rastatt, Stadt	6 409	6 244	2 919	1 741	1 060	524	16 564	16 189	39 424	1	1	–	
216 063	Rheinmünster	1 383	1 335	797	417	111	10	2 122	1 796	4 997	25	25	–	
216 049	Sinzheim	1 982	1 950	1 056	669	215	9	3 217	3 125	8 257	2	2	–	
216 052	Steinmauern	576	567	330	205	30	–	846	823	2 276	–	–	–	
216 059	Weisenbach	530	520	183	264	69	2	955	933	2 558	–	–	–	
	Zusammen	42 703	41 658	22 549	13 418	4 743	934	77 317	74 270	193 358	130	128	4	
	Region Mittlerer Oberrhein	173 277	169 371	93 179	45 417	22 024	8 682	366 048	356 877	863 957	226	213	19	
Region Unterer Neckar														
	Stadtkreise													
221 000	Heidelberg, Stadt	17 798	17 150	6 440	3 498	5 120	2 078	60 274	56 527	128 308	9	8	1	
222 000	Mannheim, Univ.-Stadt	36 325	35 357	13 527	6 653	7 975	7 139	144 164	141 973	290 467	7	7	–	
	Landkreise													
225	Neckar-Odenwald-Kreis													
225 001	Adelsheim, Stadt	1 235	1 196	820	304	67	4	1 723	1 637	4 433	9	3	6	
225 002	Aglasterhausen	966	941	623	259	55	3	1 352	1 340	3 693	13	13	–	
225 009	Billigheim	1 465	1 450	1 043	373	34	–	1 894	1 829	5 404	1	1	–	
225 010	Binau	312	304	207	79	16	2	435	431	1 211	2	2	–	
225 014	Buchen (Odenwald),Stadt	3 714	3 628	2 409	1 035	159	25	5 427	5 283	14 961	16	17	–	
225 117	Elztal	1 323	1 299	859	383	56	–	1 823	1 787	5 074	6	5	1	
225 024	Fahrenbach	647	627	427	180	19	–	846	839	2 468	5	5	–	
225 032	Hardheim	1 590	1 562	1 088	391	64	19	2 347	2 304	6 437	3	3	–	
225 033	Haßmersheim	1 090	1 078	703	320	51	4	1 566	1 540	4 418	1	1	–	
225 039	Höpfingen	749	726	455	255	16	–	1 018	983	2 869	7	8	–	
225 042	Hüffenhardt	525	515	377	127	11	–	665	645	1 796	2	2	–	
225 052	Limbach	1 130	1 071	772	276	23	–	1 406	1 372	4 282	32	32	–	
225 058	Mosbach, Stadt	5 044	4 881	2 889	1 363	472	154	9 013	8 854	23 061	12	12	–	
225 060	Mudau	1 261	1 199	892	286	21	–	1 538	1 491	4 846	36	37	–	
225 064	Neckargerach	600	591	359	204	27	1	869	857	2 279	4	4	–	
225 067	Neckarzimmern	364	357	225	76	52	4	633	626	1 658	–	–	–	
225 068	Neunkirchen	436	423	295	114	13	1	576	560	1 555	1	1	–	
225 074	Obrigheim	1 287	1 256	836	345	63	12	1 926	1 889	5 151	9	8	1	
225 075	Osterburken, Stadt	1 309	1 247	823	359	59	6	1 794	1 727	4 766	43	41	2	
225 114	Ravenstein, Stadt	797	764	632	124	6	2	919	876	2 703	18	18	–	
225 082	Rosenberg	630	601	493	99	8	–	717	682	1 948	15	15	–	
225 115	Schefflenz	1 154	1 122	814	279	28	1	1 466	1 424	3 996	7	7	–	
225 116	Schwarzach	457	443	283	137	21	2	652	631	1 699	1	1	–	
225 091	Seckach	982	960	712	218	29	1	1 259	1 224	3 663	2	2	–	
225 118	Waldbrunn	1 364	1 131	769	304	53	3	1 597	1 537	4 197	207	29	180	
225 109	Walldürn, Stadt	2 668	2 479	1 567	745	144	23	3 835	3 749	10 256	138	138	1	
225 113	Zwingenberg	194	188	116	59	12	1	279	276	730	4	4	–	
	Zusammen	33 293	32 039	21 488	8 694	1 579	268	47 575	46 393	129 554	594	409	191	
226	Rhein-Neckar-Kreis													
226 003	Altlußheim	1 220	1 209	662	421	113	13	2 050	2 026	4 986	–	–	–	
226 102	Angelbachtal	968	953	628	286	37	2	1 337	1 321	3 710	3	3	–	
226 006	Bammental	1 278	1 261	642	455	150	14	2 261	2 227	5 645	1	1	–	
226 009	Brühl	2 603	2 552	1 229	735	488	100	5 733	5 686	13 420	–	–	–	
226 010	Dielheim	1 920	1 894	1 195	620	71	8	2 728	2 698	7 433	–	–	–	
226 012	Dossenheim	1 661	1 628	490	550	521	66	4 138	4 110	9 075	–	–	–	
226 013	Eberbach, Stadt	3 255	3 110	1 581	950	499	80	6 163	6 039	14 815	62	62	3	
226 105	Edingen-Neckarhausen	3 020	2 990	1 514	833	566	77	5 965	5 893	14 026	–	–	–	
226 017	Epfenbach	577	563	370	173	19	1	781	762	2 228	6	6	–	
226 018	Eppelheim	2 133	2 105	783	654	508	157	5 972	5 906	12 875	–	–	–	
226 020	Eschelbronn	555	544	312	187	41	4	882	862	2 259	1	1	–	

1) Wohngebäude vollständig als Wohnheim genutzt. — 2) Wohngebäude nur mit 1 oder 2 Freizeitwohneinheiten. — 3) Ohne Freizeitwohneinheiten; ohne Wohneinheiten, für die keine Angaben

Davon											Schl.-Nr.
Wohnheime <sup>1)</sup>							Sonstige Gebäude mit Wohnraum				
zu- sammen	darin Wohnungen			darin sonstige Wohneinheiten			zu- sammen	darin Wohnungen			
	zu- sammen	darunter bewohnte Wohnungen <sup>3)</sup>		zu- sammen	darunter bewohnte sonstige Wohneinheiten <sup>3)</sup>			zu- sammen	darunter bewohnte Wohnungen <sup>3)</sup>		
		Anzahl	darin Personen		Anzahl	darin Personen			Anzahl	darin Personen	
13	14	15	16	17	18	19	20	21	22	23	
–	–	–	–	–	–	–	14	15	15	33	216 039
–	–	–	–	–	–	–	39	46	43	142	216 041
2	108	108	129	1	1	1	162	299	289	785	216 043
–	–	–	–	–	–	–	23	29	24	63	216 063
–	–	–	–	–	–	–	30	46	46	111	216 049
–	–	–	–	–	–	–	9	10	9	24	216 052
–	–	–	–	–	–	–	10	15	15	37	216 059
6	160	159	212	52	15	15	909	1 378	1 324	3 567	
99	1 546	1 530	2 007	2 270	2 232	2 350	3 581	6 286	6 038	14 717	

### Region Unterer Neckar

<b>80</b>	<b>1 048</b>	<b>1 044</b>	<b>1 778</b>	<b>877</b>	<b>803</b>	<b>983</b>	<b>559</b>	<b>1 154</b>	<b>1 110</b>	<b>2 635</b>	<b>221 000</b>
<b>93</b>	<b>1 366</b>	<b>1 324</b>	<b>1 910</b>	<b>989</b>	<b>989</b>	<b>1 054</b>	<b>868</b>	<b>2 340</b>	<b>2 259</b>	<b>4 463</b>	<b>222 000</b>
											<b>225</b>
–	–	–	–	–	–	–	30	45	43	98	225 001
–	–	–	–	–	–	–	12	17	16	34	225 002
–	–	–	–	–	–	–	14	19	17	55	225 009
–	–	–	–	–	–	–	6	8	8	19	225 010
–	–	–	–	–	–	–	70	91	86	217	225 014
–	–	–	–	–	–	–	18	20	19	62	225 117
1	4	4	4	–	–	–	14	17	17	56	225 024
–	–	–	–	–	–	–	25	30	28	79	225 032
–	–	–	–	–	–	–	11	15	15	54	225 033
–	–	–	–	–	–	–	16	18	17	50	225 039
–	–	–	–	–	–	–	8	10	8	22	225 042
–	–	–	–	–	–	–	27	32	29	89	225 052
3	16	16	40	21	21	21	148	202	197	520	225 058
–	–	–	–	–	–	–	26	33	28	95	225 060
–	–	–	–	–	–	–	5	8	8	25	225 064
–	–	–	–	–	–	–	7	10	9	30	225 067
–	–	–	–	–	–	–	12	12	10	33	225 068
–	–	–	–	–	–	–	22	28	26	81	225 074
–	–	–	–	–	–	–	19	26	22	61	225 075
–	–	–	–	–	–	–	15	17	16	43	225 114
–	–	–	–	–	–	–	14	16	14	39	225 082
–	–	–	–	–	–	–	25	35	31	82	225 115
–	–	–	–	–	–	–	13	16	16	48	225 116
–	–	–	–	–	–	–	20	22	18	50	225 091
–	–	–	–	–	–	–	26	31	31	87	225 118
–	–	–	–	–	–	–	51	75	66	169	225 109
–	–	–	–	–	–	–	2	4	4	16	225 113
<b>4</b>	<b>20</b>	<b>20</b>	<b>44</b>	<b>21</b>	<b>21</b>	<b>21</b>	<b>656</b>	<b>857</b>	<b>799</b>	<b>2 214</b>	
											<b>226</b>
–	–	–	–	–	–	–	11	17	17	49	226 003
–	–	–	–	–	–	–	12	13	13	39	226 102
1	6	6	9	–	–	–	15	24	24	66	226 006
–	–	–	–	–	–	–	51	109	104	226	226 009
–	–	–	–	–	–	–	26	32	29	88	226 010
5	70	70	133	10	10	16	28	40	39	98	226 012
2	9	9	28	35	35	36	81	131	126	340	226 013
1	6	6	10	–	–	–	29	52	49	118	226 105
–	–	–	–	–	–	–	8	11	11	28	226 017
5	40	40	66	1	1	3	23	105	104	243	226 018
–	–	–	–	–	–	–	10	13	13	48	226 020

Noch: 1. Gebäude mit Wohnraum in den Gemeinden Baden-Württembergs am 25. Mai 1987 nach Art des Gebäudes

Schl.-Nr.	Gemeinde	Gebäude mit Wohnraum insgesamt	Davon										
			Wohngebäude (ohne Wohnheime <sup>1)</sup> , ohne Ferienhäuser <sup>2)</sup> )								Ferienhäuser <sup>2)</sup>		
			zu-sammen	darunter mit . . . Wohnungen				darin Wohnungen					
				1	2	3 bis 6	7 und mehr	zu-sammen	darunter bewohnte Wohnungen <sup>3)</sup>		zu-sammen	darin	
									Anzahl	darin Personen		Wohnungen	sonstige Wohneinheiten
1	2	3	4	5	6	7	8	9	10	11	12		
226 022	Gaiberg	533	524	313	166	38	7	862	824	2 082	4	5	—
226 027	Heddesbach	128	123	80	33	10	—	179	166	418	1	1	—
226 028	Heddesheim	1 922	1 889	897	576	346	70	4 379	4 304	10 733	—	—	—
226 029	Heiligkreuzsteinach	725	630	385	205	38	2	933	885	2 282	81	67	16
226 106	Helmstadt-Bargen	928	907	642	238	25	2	1 218	1 174	3 438	9	9	—
226 031	Hemsbach, Stadt	2 421	2 383	1 328	691	273	91	4 977	4 887	12 479	1	1	—
226 107	Hirschberg a.d. Bergstr.	2 033	2 004	1 055	594	322	33	3 807	3 754	9 681	1	1	—
226 032	Hockenheim, Stadt	3 493	3 440	1 936	1 024	364	115	6 723	6 617	16 062	2	2	—
226 036	Ilvesheim	1 451	1 429	579	453	363	33	3 124	3 103	7 114	—	—	—
226 037	Ketsch	2 788	2 750	1 572	830	295	53	4 848	4 759	12 184	17	18	—
226 038	Ladenburg, Stadt	2 229	2 181	1 100	547	455	78	4 714	4 650	11 433	—	—	—
226 040	Laudenbach	1 233	1 218	739	359	105	15	2 007	1 963	5 310	1	1	—
226 041	Leimen, Stadt	3 474	3 416	1 567	1 083	595	154	8 179	7 851	18 295	1	1	—
226 104	Lobbach	570	561	361	177	23	—	793	777	2 135	1	1	—
226 046	Malsch	758	748	555	168	24	1	982	951	2 616	—	—	—
226 048	Mauer	731	724	427	229	61	7	1 234	1 206	3 363	—	—	—
226 049	Meckesheim	1 231	1 210	744	398	66	2	1 791	1 772	4 758	1	1	—
226 054	Mühlhausen	1 740	1 725	1 242	410	68	5	2 349	2 301	6 435	1	1	—
226 055	Neckarbischofsheim, St.	931	917	615	239	60	2	1 316	1 276	3 457	1	1	—
226 056	Neckargemünd, Stadt	3 181	3 104	1 600	920	503	79	6 034	5 883	13 223	14	15	—
226 058	Neidenstein	424	415	254	138	23	—	610	596	1 568	2	1	1
226 059	Neulußheim	1 280	1 269	733	403	106	27	2 143	2 084	5 058	—	—	—
226 060	Nußloch	1 923	1 901	1 005	635	195	66	3 733	3 565	8 739	1	1	—
226 062	Ofersheim	1 852	1 824	779	639	316	88	4 487	4 414	10 427	—	—	—
226 063	Plankstadt	1 979	1 960	909	709	310	32	3 827	3 730	8 922	—	—	—
226 065	Rauenberg, Stadt	1 609	1 585	1 069	419	92	4	2 272	2 209	6 049	6	6	—
226 066	Reichartshausen	432	429	300	114	15	—	576	572	1 621	—	—	—
226 068	Reilingen	1 585	1 570	1 054	413	101	1	2 260	2 178	6 028	—	—	—
226 076	Sandhausen	2 738	2 675	1 520	726	337	92	5 262	5 024	12 447	—	—	—
226 080	Schönau, Stadt	1 169	1 127	590	425	107	4	1 837	1 811	4 419	9	9	—
226 081	Schönbrunn	737	703	504	168	31	—	943	925	2 570	27	27	—
226 082	Schriesheim, Stadt	2 751	2 690	1 270	804	551	60	5 413	5 317	12 685	6	6	1
226 084	Schwetzingen, Stadt	2 832	2 694	1 097	693	617	280	8 067	7 809	17 287	—	—	—
226 085	Sinsheim, Stadt	6 981	6 831	4 564	1 796	410	60	10 472	10 178	27 086	16	16	—
226 086	Spechbach	419	414	321	82	11	—	518	508	1 403	1	1	—
226 103	St. Leon-Rot	2 945	2 920	2 268	567	71	13	3 768	3 579	10 477	1	1	—
226 091	Waibstadt, Stadt	1 338	1 300	881	349	67	3	1 841	1 800	4 880	9	10	—
226 095	Walldorf, Stadt	2 848	2 811	1 707	683	337	83	5 204	5 092	12 993	—	—	—
226 096	Weinheim, Stadt	8 616	8 377	4 480	2 427	1 139	329	17 573	17 292	41 199	14	14	—
226 097	Wiesenbach	638	629	362	205	59	3	1 016	999	2 707	—	—	—
226 098	Wiesloch, Stadt	4 157	4 061	2 088	1 218	601	150	8 503	8 447	20 780	1	1	—
226 099	Wilhelmsfeld	789	750	386	265	88	11	1 312	1 235	2 910	28	29	—
226 101	Zuzenhausen	506	494	330	135	29	—	693	684	1 892	—	—	—
Zusammen		102 238	100 121	55 614	29 217	12 660	2 577	190 789	186 681	462 117	330	320	21
Region Unterer Neckar		189 654	184 667	97 069	48 062	27 334	12 062	442 802	431 574	1 010 446	940	744	213

**Region Nordschwarzwald**

<b>Stadtkreis</b>													
231 000	Pforzheim, Stadt	15 342	14 828	6 748	3 071	3 017	1 989	47 807	47 245	105 197	7	8	1
<b>Landkreise</b>													
235	Calw												
235 006	Altensteig, Stadt	2 225	2 079	1 317	568	170	24	3 640	3 368	9 287	18	18	—
235 007	Althengstett	1 409	1 374	893	361	109	10	2 061	2 014	5 683	—	—	—
235 033	Bad Herrenalb, Stadt	1 491	1 367	684	349	248	72	3 246	2 983	6 241	76	35	46
235 008	Bad Liebenzell, Stadt	1 688	1 560	847	407	225	60	3 219	2 869	6 639	58	21	39
235 084	Bad Teinach-Zavelst., St.	639	589	365	151	58	15	1 067	989	2 528	22	20	4
235 085	Calw, Stadt	4 088	3 901	2 114	1 061	581	142	8 101	7 948	20 433	15	14	1
235 018	Dobel	408	360	180	109	47	20	895	748	1 658	21	8	13
235 020	Ebhausen	959	926	629	244	51	2	1 306	1 269	3 657	6	6	—
235 022	Egenhausen	386	375	235	114	26	—	548	525	1 583	1	1	—

1) Wohngebäude vollständig als Wohnheim genutzt. — 2) Wohngebäude nur mit 1 oder 2 Freizeitwohneinheiten. — 3) Ohne Freizeitwohneinheiten; ohne Wohneinheiten, für die keine Angaben

Davon											Schl.-Nr.	
Wohnheime <sup>1)</sup>							Sonstige Gebäude mit Wohnraum					
zu- sammen	darin Wohnungen			darin sonstige Wohneinheiten			zu- sammen	darin Wohnungen				
	zu- sammen	darunter bewohnte Wohnungen <sup>3)</sup>		zu- sammen	darunter bewohnte sonstige Wohneinheiten <sup>3)</sup>			zu- sammen	zu- sammen	darunter bewohnte Wohnungen <sup>3)</sup>		
		Anzahl	darin Personen		Anzahl	darin Personen				Anzahl		darin Personen
13	14	15	16	17	18	19	20	21	22	23		
—	—	—	—	—	—	—	5	14	14	29	226 022	
—	—	—	—	—	—	—	4	5	4	19	226 027	
—	—	—	—	—	—	—	33	63	62	154	226 028	
—	—	—	—	—	—	—	14	15	15	44	226 029	
—	—	—	—	—	—	—	12	16	15	38	226 106	
1	31	31	35	—	—	—	36	75	69	221	226 031	
—	—	—	—	—	—	—	28	53	53	155	226 107	
1	8	7	16	—	—	—	50	62	60	166	226 032	
1	17	17	27	—	—	—	21	34	31	89	226 036	
—	—	—	—	—	—	—	21	30	30	79	226 037	
—	—	—	—	—	—	—	48	119	117	289	226 038	
—	—	—	—	—	—	—	14	17	16	41	226 040	
2	6	6	12	2	2	5	55	142	131	268	226 041	
—	—	—	—	—	—	—	8	12	10	19	226 104	
—	—	—	—	—	—	—	10	12	12	32	226 046	
—	—	—	—	—	—	—	7	10	10	23	226 048	
—	—	—	—	—	—	—	20	23	23	73	226 049	
—	—	—	—	—	—	—	14	17	13	34	226 054	
—	—	—	—	—	—	—	13	21	21	50	226 055	
4	85	80	99	1	1	1	59	100	95	222	226 056	
—	—	—	—	—	—	—	7	8	7	21	226 058	
—	—	—	—	—	—	—	11	19	19	44	226 059	
—	—	—	—	—	—	—	21	33	32	69	226 060	
—	—	—	—	—	—	—	28	43	43	109	226 062	
1	218	218	222	1	1	1	18	28	28	73	226 063	
—	—	—	—	—	—	—	18	28	28	69	226 065	
—	—	—	—	—	—	—	3	3	3	11	226 066	
1	4	1	5	—	—	—	14	14	13	37	226 068	
2	26	21	33	—	—	—	61	97	96	257	226 076	
—	—	—	—	—	—	—	33	38	35	101	226 080	
—	—	—	—	—	—	—	7	8	8	16	226 081	
4	25	23	37	52	52	53	51	73	73	179	226 082	
3	45	45	71	1	1	1	135	262	250	605	226 084	
2	28	28	29	10	10	10	132	208	205	507	226 085	
—	—	—	—	—	—	—	4	5	5	18	226 086	
—	—	—	—	—	—	—	24	35	33	101	226 103	
—	—	—	—	—	—	—	29	40	36	113	226 091	
—	—	—	—	—	—	—	37	53	53	142	226 095	
2	20	19	38	—	—	—	223	391	382	975	226 096	
—	—	—	—	—	—	—	9	21	21	44	226 097	
1	—	—	—	6	6	21	94	160	160	414	226 098	
—	—	—	—	—	—	—	11	14	12	34	226 099	
—	—	—	—	—	—	—	12	18	17	53	226 101	
39	644	627	870	119	119	147	1 748	2 986	2 889	7 380		
216	3 078	3 015	4 602	2 006	1 932	2 205	3 831	7 337	7 057	16 692		

zum Haushalt/zur Person vorliegen.

Noch: 1. Gebäude mit Wohnraum in den Gemeinden Baden-Württembergs am 25. Mai 1987 nach Art des Gebäudes

Schl.-Nr.	Gemeinde	Gebäude mit Wohnraum insgesamt	Davon										
			Wohngebäude (ohne Wohnheime <sup>1)</sup> , ohne Ferienhäuser <sup>2)</sup> )								Ferienhäuser <sup>2)</sup>		
			darunter mit . . . Wohnungen				darin Wohnungen						
			zu-sammen					zu-sammen	darunter bewohnte Wohnungen <sup>3)</sup>		zu-sammen	darin	
				1	2	3 bis 6	7 und mehr		Anzahl	darin Personen		Wohnungen	sonstige Wohneinheiten
1	2	3	4	5	6	7	8	9	10	11	12		
235 025	Enzklosterle	314	281	134	95	48	4	556	480	1 204	9	10	–
235 029	Gechingen	841	815	531	215	67	–	1 192	1 168	3 351	4	4	–
235 032	Haiterbach, Stadt	1 204	1 097	676	334	85	–	1 624	1 571	4 458	23	23	–
235 035	Höfen an der Enz	314	303	107	125	66	5	644	632	1 510	1	1	–
235 046	Nagold, Stadt	3 949	3 756	2 224	1 000	443	89	7 418	7 324	19 305	7	7	–
235 047	Neubulach, Stadt	1 060	987	683	262	36	6	1 412	1 342	3 855	20	21	1
235 050	Neuweiler	763	647	443	174	25	5	914	860	2 533	76	76	1
235 055	Oberreichenbach	643	619	405	180	34	–	879	851	2 338	9	10	–
235 057	Ostelsheim	475	469	274	151	42	2	733	713	2 061	–	–	–
235 060	Rohrdorf	393	383	216	123	32	12	702	693	1 761	–	–	–
235 065	Schömburg	1 334	1 264	670	334	191	46	2 522	2 412	5 731	15	10	6
235 066	Simmersfeld	454	425	299	106	19	–	576	533	1 588	2	–	2
235 067	Simmozheim	572	557	399	134	23	1	758	737	2 123	–	–	–
235 073	Unterreichenbach	541	527	281	178	49	18	989	891	2 101	6	6	1
235 079	Wildbad/Schwarzw.,St.	2 155	2 007	826	639	470	71	4 534	4 307	9 822	9	9	–
235 080	Wildberg, Stadt	2 268	2 163	1 478	564	105	15	3 107	2 979	8 508	15	11	4
Zusammen		30 573	28 831	16 910	7 978	3 250	619	52 643	50 206	129 958	413	311	118
236	Enzkreis												
236 004	Birkenfeld	2 275	2 220	1 335	650	204	30	3 711	3 664	9 083	2	2	–
236 011	Eisingen	708	689	352	271	44	22	1 609	1 575	4 116	–	–	–
236 013	Engelsbrand	1 100	1 064	770	235	57	2	1 455	1 417	3 774	8	8	–
236 019	Friolzheim	683	666	445	130	75	16	1 118	1 092	3 040	1	1	–
236 025	Heimsheim, Stadt	944	911	583	240	69	19	1 604	1 554	4 039	8	9	–
236 028	Illingen	1 654	1 627	1 107	407	94	18	2 498	2 472	6 593	2	2	–
236 030	Ispringen	1 327	1 304	601	465	217	21	2 546	2 499	5 921	–	–	–
236 074	Kämpfelbach	1 414	1 395	778	513	94	7	2 185	2 141	5 636	1	1	–
236 070	Keltern	2 170	2 129	1 360	649	110	10	3 156	3 097	7 898	–	–	–
236 031	Kieselbronn	627	614	397	172	43	2	908	889	2 256	1	1	–
236 033	Knittlingen, Stadt	1 630	1 595	1 092	410	90	2	2 265	2 203	6 047	4	4	–
236 076	Königsbach-Stein	2 247	2 229	1 433	656	135	5	3 251	3 203	8 486	–	–	–
236 038	Maulbronn, Stadt	1 392	1 360	855	368	128	9	2 182	2 135	5 870	1	1	–
236 039	Mönsheim	610	598	401	154	41	1	857	841	2 285	–	–	–
236 040	Mühlacker, Stadt	5 327	5 200	3 189	1 418	471	122	9 344	9 202	23 494	2	2	–
236 043	Neuenbürg, Stadt	1 595	1 550	803	510	214	23	2 846	2 776	6 901	4	5	–
236 044	Neuhausen	1 277	1 134	771	320	42	1	1 555	1 518	4 113	122	122	–
236 073	Neulingen	1 111	1 096	749	287	47	13	1 684	1 668	4 522	–	–	–
236 046	Niefern-Öschelbronn	2 132	2 100	1 224	577	259	39	3 815	3 730	9 230	–	–	–
236 075	Ölbronn-Dürrn	764	755	519	199	34	3	1 055	1 035	2 852	1	1	–
236 050	Ötisheim	1 133	1 118	771	283	52	12	1 614	1 576	4 244	–	–	–
236 071	Remchingen	2 393	2 352	1 504	717	120	11	3 478	3 411	9 352	3	4	–
236 061	Sternenfels	719	697	570	105	20	2	866	846	2 306	6	5	1
236 072	Straubenhardt	2 235	2 177	1 375	659	128	14	3 250	3 165	8 244	9	9	–
236 062	Tiefenbronn	1 194	1 165	767	343	51	4	1 662	1 637	4 343	2	2	–
236 065	Wiernsheim	1 331	1 306	940	299	60	6	1 811	1 784	4 780	1	1	–
236 067	Wimsheim	515	504	293	160	49	1	795	774	2 044	–	–	–
236 068	Wurmberg	599	587	416	139	31	1	802	792	2 285	1	1	–
Zusammen		41 106	40 142	25 400	11 336	2 979	416	63 922	62 696	163 754	179	181	1
237	Freudenstadt												
237 002	Alpirsbach, Stadt	1 661	1 526	904	458	156	8	2 480	2 325	6 108	28	29	–
237 075	Bad Rippoldsau-Schapb.	542	500	269	169	57	5	861	740	2 409	16	17	1
237 004	Baiersbronn	3 313	2 998	1 361	1 071	508	54	6 398	5 361	13 953	114	143	–
237 008	Betzweiler-Wäldle	369	347	212	113	21	–	503	471	1 263	4	5	–
237 019	Dornstetten, Stadt	1 344	1 267	692	382	178	15	2 227	2 127	5 734	6	6	–
237 024	Empfingen	812	787	628	130	28	–	990	952	2 868	1	1	–
237 027	Eutingen im Gäu	1 193	1 168	946	201	20	1	1 427	1 354	4 053	4	2	2
237 028	Freudenstadt, Stadt	4 353	4 006	1 957	1 073	786	185	9 727	8 866	20 277	59	63	–
237 030	Glatten	577	535	321	163	51	–	807	795	2 154	1	1	–
237 032	Grömbach	136	129	90	35	3	1	177	171	503	3	5	–
237 040	Horb am Neckar, Stadt	5 533	5 319	3 870	1 097	310	39	7 715	7 386	20 909	41	43	–
237 045	Loßburg	1 411	1 216	747	340	120	7	1 926	1 800	5 065	77	119	–
237 054	Pfalzgrafenweiler	1 347	1 244	837	312	84	11	1 856	1 786	5 071	15	17	–
237 061	Schopfloch	511	428	294	118	16	–	580	551	1 660	12	12	–

1) Wohngebäude vollständig als Wohnheim genutzt. – 2) Wohngebäude nur mit 1 oder 2 Freizeitwohneinheiten. – 3) Ohne Freizeitwohneinheiten; ohne Wohneinheiten, für die keine Angaben

Davon											Schl.-Nr.
Wohnheime <sup>1)</sup>							Sonstige Gebäude mit Wohnraum				
zu- sammen	darin Wohnungen			darin sonstige Wohneinheiten			zu- sammen	darin Wohnungen			
	zu- sammen	darunter bewohnte Wohnungen <sup>3)</sup>		zu- sammen	darunter bewohnte sonstige Wohneinheiten <sup>3)</sup>			zu- sammen	darunter bewohnte Wohnungen <sup>3)</sup>		
		Anzahl	darin Personen		Anzahl	darin Personen			Anzahl	darin Personen	
13	14	15	16	17	18	19	20	21	22	23	
–	–	–	–	–	–	–	24	42	38	102	235 025
–	–	–	–	–	–	–	22	29	28	76	235 029
–	–	–	–	–	–	–	84	101	93	248	235 032
–	–	–	–	–	–	–	10	18	17	61	235 035
2	28	28	31	1	1	2	184	284	271	739	235 046
–	–	–	–	–	–	–	53	70	67	216	235 047
–	–	–	–	–	–	–	40	48	44	129	235 050
–	–	–	–	–	–	–	15	19	19	60	235 055
–	–	–	–	–	–	–	6	9	9	21	235 057
–	–	–	–	–	–	–	10	18	18	53	235 060
3	4	3	9	79	79	498	52	77	73	219	235 065
–	–	–	–	–	–	–	27	37	36	99	235 066
–	–	–	–	–	–	–	15	29	29	79	235 067
–	–	–	–	–	–	–	8	15	14	42	235 073
1	4	4	6	–	–	–	138	220	212	516	235 079
–	–	–	–	–	–	–	90	111	103	280	235 080
9	40	39	58	86	86	510	1 320	1 974	1 888	5 283	
											236
–	–	–	–	–	–	–	53	79	79	201	236 004
–	–	–	–	–	–	–	19	22	18	47	236 011
–	–	–	–	–	–	–	28	38	37	86	236 013
–	–	–	–	–	–	–	16	24	23	82	236 019
–	–	–	–	–	–	–	25	39	39	114	236 025
–	–	–	–	–	–	–	25	38	35	92	236 028
–	–	–	–	–	–	–	23	30	29	78	236 030
–	–	–	–	–	–	–	18	21	20	59	236 074
–	–	–	–	–	–	–	41	49	40	98	236 070
–	–	–	–	–	–	–	12	14	13	29	236 031
–	–	–	–	–	–	–	31	42	40	126	236 033
2	10	10	20	–	–	–	16	25	25	73	236 076
1	18	13	15	–	–	–	30	41	39	124	236 038
–	–	–	–	–	–	–	12	19	19	58	236 039
1	8	8	13	–	–	–	124	205	201	586	236 040
–	–	–	–	–	–	–	41	69	69	185	236 043
–	–	–	–	–	–	–	21	29	28	92	236 044
–	–	–	–	–	–	–	15	48	47	116	236 073
–	–	–	–	–	–	–	32	44	41	115	236 046
–	–	–	–	–	–	–	8	10	9	28	236 075
–	–	–	–	–	–	–	15	21	21	45	236 050
1	5	5	12	–	–	–	37	54	52	135	236 071
–	–	–	–	–	–	–	16	16	13	43	236 061
–	–	–	–	–	–	–	49	70	60	149	236 072
–	–	–	–	–	–	–	27	32	32	95	236 062
–	–	–	–	–	–	–	24	26	26	75	236 065
–	–	–	–	–	–	–	11	18	17	42	236 067
–	–	–	–	–	–	–	11	13	12	36	236 068
5	41	36	60	–	–	–	780	1 136	1 084	3 009	
											237
–	–	–	–	–	–	–	107	131	119	356	237 002
–	–	–	–	–	–	–	26	29	27	104	237 075
–	–	–	–	–	–	–	201	291	269	753	237 004
–	–	–	–	–	–	–	18	26	25	60	237 008
–	–	–	–	–	–	–	71	93	84	231	237 019
–	–	–	–	–	–	–	24	27	24	70	237 024
–	–	–	–	–	–	–	21	32	27	61	237 027
–	–	–	–	–	–	–	288	529	469	1 179	237 028
–	–	–	–	–	–	–	41	46	45	135	237 030
–	–	–	–	–	–	–	4	5	5	16	237 032
–	–	–	–	–	–	–	173	218	200	533	237 040
–	–	–	–	–	–	–	118	149	131	398	237 045
–	–	–	–	–	–	–	88	115	107	333	237 054
–	–	–	–	–	–	–	71	83	76	245	237 061

zum Haushalt/zur Person vorliegen.



Noch: 1. Gebäude mit Wohnraum in den Gemeinden Baden-Württembergs am 25. Mai 1987 nach Art des Gebäudes

Schl.-Nr.	Gemeinde	Gebäude mit Wohn- raum insgesamt	Davon										
			Wohngebäude (ohne Wohnheime <sup>1)</sup> , ohne Ferienhäuser <sup>2)</sup> )								Ferienhäuser <sup>2)</sup>		
			zu- sammen	darunter mit . . . Wohnungen				darin Wohnungen					
				1	2	3 bis 6	7 und mehr	zu- sammen	darunter bewohnte Wohnungen <sup>3)</sup>		zu- sammen	darin	
									Anzahl	darin Personen		Woh- nungen	sonstige Wohn- einheiten
			1	2	3 bis 6	7 und mehr	zu- sammen	8	9	10	11	12	
237 073	Seewald	550	436	315	94	23	3	638	543	1 647	79	82	—
237 074	Waldachtal	1 427	1 272	908	289	58	6	1 735	1 658	4 701	72	6	68
237 072	Wörnersberg	47	42	37	4	1	—	51	49	186	1	1	—
	Zusammen	25 126	23 220	14 388	6 049	2 420	335	40 098	36 935	98 561	533	552	71
	Region Nordschwarzwald	112 147	107 021	63 446	28 434	11 666	3 359	204 470	197 082	497 470	1 132	1 052	191
	Regierungsbezirk Karlsruhe	475 078	461 059	253 694	121 913	61 024	24 103	1 013 320	985 533	2 371 873	2 298	2 009	423

1) Wohngebäude vollständig als Wohnheim genutzt. – 2) Wohngebäude nur mit 1 oder 2 Freizeitwohneinheiten. – 3) Ohne Freizeitwohneinheiten; ohne Wohneinheiten, für die keine Angaben

Davon											Schl.-Nr.
Wohnheime <sup>1)</sup>							Sonstige Gebäude mit Wohnraum				
zu- sammen	darin Wohnungen			darin sonstige Wohneinheiten			zu- sammen	darin Wohnungen			
	zu- sammen	darunter bewohnte Wohnungen <sup>3)</sup>		zu- sammen	darunter bewohnte sonstige Wohneinheiten <sup>3)</sup>			zu- sammen	darunter bewohnte Wohnungen <sup>3)</sup>		
		Anzahl	darin Personen		Anzahl	darin Personen			Anzahl	darin Personen	
13	14	15	16	17	18	19	20	21	22	23	
—	—	—	—	—	—	—	35	45	39	126	237 073
—	—	—	—	—	—	—	83	107	99	292	237 074
—	—	—	—	—	—	—	4	5	5	17	237 072
—	—	—	—	—	—	—	1 373	1 931	1 751	4 909	
33	338	332	600	609	609	1 168	3 961	6 133	5 800	15 643	
348	4 962	4 877	7 209	4 885	4 773	5 723	11 373	19 756	18 895	47 052	

zum Haushalt/zur Person vorliegen.

Noch: 1. Gebäude mit Wohnraum in den Gemeinden Baden-Württembergs am 25. Mai 1987 nach Art des Gebäudes

Schl.-Nr.	Gemeinde	Gebäude mit Wohnraum insgesamt	Davon										
			Wohngebäude (ohne Wohnheime <sup>1)</sup> , ohne Ferienhäuser <sup>2)</sup> )								Ferienhäuser <sup>2)</sup>		
			darunter mit . . . Wohnungen				darin Wohnungen						
			zu-sammen	1	2	3 bis 6	7 und mehr	zu-sammen	darunter bewohnte Wohnungen <sup>3)</sup>		zu-sammen	darin	
									Anzahl	darin Personen		Wohnungen	sonstige Wohneinheiten
			1	2	3	4	5	6	7	8	9	10	11

Regierungsbezirk Freiburg

Region Südlicher Oberrhein

<b>Stadtkreis</b>													
<b>311 000</b>	<b>Freiburg im Breisg., St.</b>	<b>21 403</b>	<b>20 531</b>	<b>7 682</b>	<b>4 090</b>	<b>5 529</b>	<b>3 186</b>	<b>79 162</b>	<b>77 606</b>	<b>174 142</b>	<b>6</b>	<b>6</b>	<b>–</b>
<b>Landkreise</b>													
<b>315</b>	<b>Breisgau-Hochschwarzwald</b>												
315 003	Au	227	222	99	84	37	2	417	412	1 072	–	–	–
315 004	Auggen	493	476	325	115	28	8	769	725	2 005	3	3	–
315 006	Bad Krozingen	2 283	2 173	1 291	448	298	136	4 925	4 822	11 686	3	3	–
315 007	Badenweiler	914	797	493	170	104	28	1 527	1 394	3 158	14	18	–
315 008	Ballrechten-Dottingen	370	363	202	116	39	6	623	610	1 694	1	1	–
315 013	Bötzingen	883	862	482	226	128	26	1 686	1 646	4 706	–	–	–
315 014	Bollschweil	428	407	227	123	53	4	701	686	2 055	6	6	–
315 015	Breisach am Rhein, St.	2 070	1 981	1 211	453	252	58	3 626	3 547	9 626	1	1	–
315 016	Breitnau	356	201	104	63	34	–	350	311	926	31	30	2
315 020	Buchenbach	534	477	233	147	93	4	892	866	2 618	10	10	–
315 022	Buggingen	792	772	564	156	49	3	1 109	1 093	3 159	4	4	–
315 028	Ebringen	473	470	223	193	54	–	793	776	2 075	1	1	–
315 131	Ehrenkirchen	1 260	1 229	717	332	160	20	2 123	2 083	5 560	1	1	–
315 030	Eichstetten	586	567	355	148	61	3	881	869	2 559	–	–	–
315 031	Eisenbach (Hochschw.)	534	433	243	134	45	11	762	658	1 861	25	28	–
315 033	Eschbach	302	296	188	88	19	1	436	430	1 239	–	–	–
315 037	Feldberg (Schwarzwald)	642	412	228	105	68	8	826	552	1 401	154	178	–
315 039	Friedenweiler	410	375	209	119	38	9	661	572	1 537	9	10	–
315 041	Glottertal	511	473	208	167	91	6	892	853	2 456	5	4	1
315 043	Gottenheim	525	504	291	159	50	3	799	780	2 207	1	1	–
315 047	Gundelfingen	1 741	1 708	890	370	279	169	4 552	4 500	10 568	–	–	–
315 048	Hartheim	712	704	468	163	68	5	1 095	1 069	3 165	–	–	–
315 050	Heitersheim, Stadt	874	849	523	216	93	17	1 498	1 491	4 343	–	–	–
315 051	Heuweiler	180	176	87	66	22	–	299	295	839	–	–	–
315 052	Hinterzarten	521	407	233	105	64	5	724	648	1 759	35	36	–
315 056	Horben	169	153	77	53	21	2	285	264	786	3	3	–
315 059	Ihringen	1 183	1 151	696	358	91	6	1 781	1 757	4 713	1	–	1
315 064	Kirchzarten	1 719	1 656	986	322	297	51	3 184	3 114	8 281	8	8	–
315 068	Lenzkirch	1 089	886	408	256	170	52	2 156	1 709	4 206	95	102	1
315 070	Löffingen, Stadt	1 535	1 317	832	345	122	17	2 293	1 985	5 859	80	92	2
315 132	March	1 452	1 418	710	373	272	62	3 007	2 978	7 869	1	1	–
315 072	Merdingen	513	501	331	135	32	3	736	727	2 153	–	–	–
315 073	Merzhausen	821	799	420	195	138	45	1 759	1 742	4 190	1	2	–
315 074	Müllheim, Stadt	2 818	2 689	1 621	594	366	107	5 496	5 333	13 516	14	14	–
315 130	Münstertal/Schwarzw.	964	887	454	290	138	5	1 578	1 448	4 321	14	14	–
315 076	Neuenburg am Rhein, St.	1 752	1 697	1 165	367	129	36	2 873	2 841	7 948	3	3	–
315 084	Oberried	505	389	195	101	79	13	800	667	2 026	21	21	–
315 089	Pfaffenweiler	564	560	296	178	80	6	969	952	2 673	–	–	–
315 098	Schallstadt	1 108	1 077	653	274	129	21	1 846	1 810	4 803	–	–	–
315 102	Schluchsee	650	495	266	132	78	19	1 308	1 060	2 572	96	98	–
315 107	Sölden	192	188	104	55	26	3	324	315	879	–	–	–
315 094	St. Märgen	392	292	145	84	58	4	548	477	1 452	27	24	3
315 095	St. Peter	436	389	188	122	75	3	712	662	1 974	18	18	2
315 108	Staufen im Breisgau, St.	1 256	1 209	733	269	147	59	2 598	2 574	6 618	5	6	–
315 109	Stegen	650	611	333	136	127	15	1 240	1 221	3 577	9	1	8
315 111	Sulzburg, Stadt	568	545	332	147	60	5	882	862	2 330	4	4	–
315 113	Titisee-Neustadt, Stadt	2 057	1 787	860	515	334	77	4 046	3 860	9 688	32	33	–
315 115	Umkirch	621	608	284	168	93	63	1 994	1 942	4 745	–	–	–
315 133	Vogtsbg. i. Kaiserst., St.	1 392	1 350	947	338	65	–	1 831	1 808	5 258	1	2	–
315 125	Wittnau	252	242	141	71	29	1	402	391	1 156	–	–	–
	<b>Zusammen</b>	<b>43 279</b>	<b>40 230</b>	<b>23 271</b>	<b>10 344</b>	<b>5 383</b>	<b>1 207</b>	<b>77 614</b>	<b>74 187</b>	<b>197 867</b>	<b>737</b>	<b>781</b>	<b>20</b>

1) Wohngebäude vollständig als Wohnheim genutzt. – 2) Wohngebäude nur mit 1 oder 2 Freizeitwohneinheiten. – 3) Ohne Freizeitwohneinheiten; ohne Wohneinheiten, für die keine Angaben

Davon											Schl.-Nr.
Wohnheime <sup>1)</sup>							Sonstige Gebäude mit Wohnraum				
zu- sammen	darin Wohnungen			darin sonstige Wohneinheiten			zu- sammen	darin Wohnungen			
	zu- sammen	darunter bewohnte Wohnungen <sup>3)</sup>		zu- sammen	darunter bewohnte sonstige Wohneinheiten <sup>3)</sup>			zu- sammen	darunter bewohnte Wohnungen <sup>3)</sup>		
		Anzahl	darin Personen		Anzahl	darin Personen			Anzahl	darin Personen	
13	14	15	16	17	18	19	20	21	22	23	

**Regierungsbezirk Freiburg**  
**Region Südlicher Oberrhein**

80	1 856	1 855	2 461	866	865	960	786	2 404	2 388	4 600	311 000
											315
-	-	-	-	-	-	-	5	8	8	19	315 003
-	-	-	-	-	-	-	14	18	17	51	315 004
1	9	9	10	-	-	-	106	163	159	408	315 006
2	4	4	7	16	16	21	101	122	119	301	315 007
-	-	-	-	-	-	-	6	7	7	17	315 008
-	-	-	-	-	-	-	21	25	23	61	315 013
-	-	-	-	-	-	-	15	19	19	74	315 014
-	-	-	-	-	-	-	88	144	130	359	315 015
1	3	3	12	2	2	6	123	166	144	592	315 016
1	4	4	9	1	1	1	46	75	72	295	315 020
-	-	-	-	-	-	-	16	17	17	47	315 022
-	-	-	-	-	-	-	2	2	2	6	315 028
-	-	-	-	-	-	-	30	38	36	122	315 131
-	-	-	-	-	-	-	19	25	20	64	315 030
-	-	-	-	-	-	-	76	113	104	339	315 031
-	-	-	-	-	-	-	6	8	7	24	315 033
-	-	-	-	-	-	-	76	107	99	322	315 037
-	-	-	-	-	-	-	26	35	35	110	315 039
-	-	-	-	-	-	-	33	44	41	181	315 041
-	-	-	-	-	-	-	20	31	29	61	315 043
2	12	12	16	-	-	-	31	70	69	130	315 047
-	-	-	-	-	-	-	8	8	8	22	315 048
-	-	-	-	-	-	-	25	39	38	102	315 050
-	-	-	-	-	-	-	4	6	6	24	315 051
-	-	-	-	-	-	-	79	110	108	453	315 052
-	-	-	-	-	-	-	13	20	18	70	315 056
-	-	-	-	-	-	-	31	46	44	116	315 059
-	-	-	-	-	-	-	55	84	83	264	315 064
-	-	-	-	-	-	-	108	154	143	425	315 068
-	-	-	-	-	-	-	138	178	162	559	315 070
-	-	-	-	-	-	-	33	61	61	170	315 132
-	-	-	-	-	-	-	12	16	14	36	315 072
2	11	11	29	-	-	-	19	46	46	104	315 073
2	18	18	33	-	-	-	113	217	215	548	315 074
-	-	-	-	-	-	-	63	87	79	275	315 130
-	-	-	-	-	-	-	52	76	76	241	315 076
-	-	-	-	-	-	-	95	128	120	459	315 084
-	-	-	-	-	-	-	4	7	7	16	315 089
-	-	-	-	-	-	-	31	47	46	126	315 098
-	-	-	-	-	-	-	59	90	81	240	315 102
1	1	1	7	5	5	34	3	3	3	9	315 107
-	-	-	-	-	-	-	73	107	89	364	315 094
-	-	-	-	-	-	-	29	34	33	145	315 095
2	6	6	15	6	6	9	40	57	57	157	315 108
-	-	-	-	-	-	-	30	48	48	145	315 109
-	-	-	-	-	-	-	19	24	24	67	315 111
1	-	-	-	1	1	8	237	351	336	1 167	315 113
1	3	3	5	2	2	2	12	14	14	35	315 115
-	-	-	-	-	-	-	41	49	48	135	315 133
-	-	-	-	-	-	-	10	14	14	32	315 125
16	71	71	143	33	33	81	2 296	3 358	3 178	10 089	

zum Haushalt/zur Person vorliegen.

Noch: 1. Gebäude mit Wohnraum in den Gemeinden Baden-Württembergs am 25. Mai 1987 nach Art des Gebäudes

Schl.-Nr.	Gemeinde	Gebäude mit Wohnraum insgesamt	Davon										
			Wohngebäude (ohne Wohnheime <sup>1)</sup> , ohne Ferienhäuser <sup>2)</sup> )								Ferienhäuser <sup>2)</sup>		
			zu-sammen	darunter mit . . . Wohnungen				darin Wohnungen					
				1	2	3 bis 6	7 und mehr	zu-sammen	darunter bewohnte Wohnungen <sup>3)</sup>		zu-sammen	darin	
									Anzahl	darin Personen		Wohnungen	sonstige Wohneinheiten
1	2	3	4	5	6	7	8	9	10	11	12		
<b>316</b>	<b>Emmendingen</b>												
316 002	Bahlingen	747	721	387	271	60	1	1 141	1 135	3 166	—	—	
316 003	Biederbach	323	267	219	42	5	—	318	309	1 262	14	14	
316 009	Denzlingen	1 678	1 643	766	422	284	171	4 779	4 682	11 352	3	3	
316 010	Elzach, Stadt	1 333	1 229	687	401	136	5	1 987	1 931	6 055	9	9	
316 011	Emmendingen, Stadt	3 830	3 730	1 617	1 089	839	185	9 022	8 890	22 501	1	1	
316 012	Endingen, Stadt	1 639	1 600	1 043	429	111	13	2 460	2 408	6 874	3	2	
316 013	Forchheim	313	306	246	54	6	—	373	344	1 031	1	1	
316 054	Freiamt	818	776	464	263	48	1	1 157	1 132	3 743	4	4	
316 014	Gutach im Breisgau	632	584	268	175	129	12	1 215	1 204	3 319	1	1	
316 017	Herbolzheim, Stadt	1 809	1 772	1 112	467	176	15	2 839	2 815	7 771	2	3	
316 020	Kenzingen, Stadt	1 560	1 528	1 028	333	153	12	2 449	2 398	6 628	1	1	
316 024	Malterdingen	523	508	279	182	46	1	805	800	2 313	2	2	
316 036	Reute	499	492	245	183	61	3	841	835	2 456	—	—	
316 053	Rheinhausen	805	794	547	219	28	—	1 072	1 034	3 112	—	—	
316 037	Riegel	549	533	313	119	73	26	1 029	998	2 666	—	—	
316 038	Sasbach	718	695	504	164	26	—	923	907	2 792	3	3	
316 039	Sexau	583	572	268	221	82	—	1 004	982	2 741	—	—	
316 042	Simonswald	644	580	324	214	41	—	906	879	2 595	6	6	
316 043	Teningen	2 336	2 309	1 389	607	261	50	3 993	3 979	10 796	—	—	
316 045	Vörstetten	442	430	234	131	57	8	783	777	2 039	—	—	
316 056	Waldkirch, Stadt	3 034	2 868	1 119	909	706	134	7 428	7 283	18 364	7	8	
316 049	Weisweil	405	398	275	102	20	1	556	539	1 609	2	2	
316 055	Winden im Elztal	523	477	234	178	63	1	807	784	2 428	8	8	
316 051	Wyhl	708	694	485	162	47	—	969	949	2 848	—	—	
	<b>Zusammen</b>	<b>26 451</b>	<b>25 506</b>	<b>14 053</b>	<b>7 337</b>	<b>3 458</b>	<b>639</b>	<b>48 856</b>	<b>47 994</b>	<b>130 461</b>	<b>67</b>	<b>68</b>	
<b>317</b>	<b>Ortenaukreis</b>												
317 001	Achern, Stadt	4 637	4 496	2 664	1 275	469	88	8 108	7 634	20 530	1	1	
317 005	Appenweiler	1 877	1 836	1 094	593	129	18	2 930	2 903	8 174	—	—	
317 008	Bad Peterstal-Griesbach	649	619	343	195	70	11	1 068	1 015	3 016	10	11	
317 009	Berghaupten	475	462	238	175	46	3	778	761	2 116	1	1	
317 011	Biberach	650	610	319	235	52	4	1 003	984	2 794	5	5	
317 021	Durbach	811	781	449	264	65	3	1 228	1 204	3 613	6	6	
317 026	Ettenheim, Stadt	2 230	2 182	1 447	572	134	27	3 312	3 187	9 009	6	5	
317 029	Fischerbach	325	290	179	85	26	—	438	424	1 384	2	2	
317 031	Friesenheim	2 523	2 472	1 357	877	232	6	3 972	3 695	9 963	1	1	
317 034	Gengenbach, Stadt	1 851	1 761	856	555	298	52	3 526	3 432	9 893	6	7	
317 039	Gutach (Schwarzwaldb.)	551	489	278	174	34	3	765	747	2 027	1	1	
317 040	Haslach im Kinzigtal, St.	1 272	1 192	559	403	210	20	2 334	2 263	5 773	—	—	
317 041	Hausach, Stadt	1 008	933	444	327	142	20	1 873	1 833	4 948	2	1	
317 046	Hofstetten	300	215	108	84	23	—	347	324	1 073	11	11	
317 047	Hohberg	1 595	1 567	828	611	125	1	2 466	2 383	6 827	2	2	
317 051	Hornberg, Stadt	967	838	369	302	147	18	1 717	1 641	4 222	22	22	
317 152	Kappel-Grafenhausen	931	908	573	284	51	—	1 325	1 227	3 599	2	2	
317 056	Kappelrodeck	1 315	1 273	759	413	94	6	1 962	1 927	5 592	8	9	
317 057	Kehl, Stadt	6 234	6 050	3 793	1 380	633	233	11 733	11 216	28 411	10	9	
317 059	Kippenheim	1 038	1 011	635	296	66	13	1 629	1 466	4 200	1	—	
317 065	Lahr/Schwarzwald, Stadt	6 545	6 328	3 028	1 810	1 180	308	15 688	13 277	32 151	1	1	
317 068	Lauf	925	887	517	313	51	5	1 350	1 318	3 808	17	14	
317 067	Lautenbach	409	386	228	129	29	—	580	565	1 773	4	4	
317 073	Mahlberg, Stadt	805	791	460	240	76	15	1 354	1 180	3 431	—	—	
317 075	Meißenheim	839	831	528	262	41	—	1 192	1 103	3 075	4	4	
317 078	Mühlenbach	319	283	181	81	21	—	409	395	1 405	12	10	
317 151	Neuried	1 926	1 890	1 226	555	106	2	2 707	2 556	7 487	2	2	
317 085	Nordrach	413	385	234	114	34	1	603	582	1 771	7	7	
317 088	Oberharmersbach	513	433	234	148	48	3	720	641	2 106	13	15	
317 089	Oberkirch, Stadt	3 547	3 430	2 076	951	350	50	5 891	5 817	16 622	6	4	
317 093	Oberwolfach	580	503	286	180	36	1	774	733	2 475	20	24	
317 096	Offenburg, Stadt	9 427	9 111	4 779	2 122	1 675	534	21 257	20 387	50 594	6	6	
317 097	Ohlsbach	537	519	260	214	44	1	851	831	2 388	6	2	
317 098	Oppenau, Stadt	1 061	976	539	319	104	14	1 675	1 578	4 677	19	20	
317 100	Ortenberg	659	645	322	239	81	3	1 105	1 081	2 896	—	—	
317 102	Ottenhöfen im Schwarzw.	722	680	352	267	57	4	1 107	1 058	3 205	13	15	

1) Wohngebäude vollständig als Wohnheim genutzt. — 2) Wohngebäude nur mit 1 oder 2 Freizeitwohneinheiten. — 3) Ohne Freizeitwohneinheiten; ohne Wohneinheiten, für die keine Angaben

Davon											Schl.-Nr.
Wohnheime <sup>1)</sup>							Sonstige Gebäude mit Wohnraum				
zu- sammen	darin Wohnungen			darin sonstige Wohneinheiten			zu- sammen	darin Wohnungen			
	zu- sammen	darunter bewohnte Wohnungen <sup>3)</sup>		zu- sammen	darunter bewohnte sonstige Wohneinheiten <sup>3)</sup>			zu- sammen	darunter bewohnte Wohnungen <sup>3)</sup>		
		Anzahl	darin Personen		Anzahl	darin Personen			Anzahl	darin Personen	
13	14	15	16	17	18	19	20	21	22	23	
											<b>316</b>
1	4	4	9	–	–	–	25	43	42	120	316 002
–	–	–	–	–	–	–	42	45	44	212	316 003
–	–	–	–	–	–	–	32	50	48	128	316 009
–	–	–	–	–	–	–	95	111	108	426	316 010
1	8	7	12	–	–	–	98	176	174	449	316 011
–	–	–	–	–	–	–	36	40	40	129	316 012
–	–	–	–	–	–	–	6	6	4	12	316 013
–	–	–	–	–	–	–	38	49	48	200	316 054
–	–	–	–	–	–	–	47	70	69	239	316 014
–	–	–	–	–	–	–	35	45	44	130	316 017
–	–	–	–	–	–	–	31	42	41	128	316 020
–	–	–	–	–	–	–	13	19	19	53	316 024
–	–	–	–	–	–	–	7	7	7	26	316 036
–	–	–	–	–	–	–	11	14	12	43	316 053
–	–	–	–	–	–	–	16	16	15	55	316 037
–	–	–	–	–	–	–	20	23	15	39	316 038
–	–	–	–	–	–	–	11	14	13	38	316 039
–	–	–	–	–	–	–	58	83	83	287	316 042
–	–	–	–	–	–	–	27	40	40	120	316 043
–	–	–	–	–	–	–	12	17	16	36	316 045
2	6	6	9	19	19	22	157	259	252	737	316 056
–	–	–	–	–	–	–	5	6	6	16	316 049
–	–	–	–	–	–	–	38	50	49	177	316 055
–	–	–	–	–	–	–	14	20	19	54	316 051
4	18	17	30	19	19	22	874	1 245	1 208	3 854	
											<b>317</b>
1	28	16	19	2	2	2	139	207	204	572	317 001
–	–	–	–	–	–	–	41	51	50	153	317 005
–	–	–	–	–	–	–	20	29	28	99	317 008
2	11	11	24	–	–	–	10	12	12	35	317 009
–	–	–	–	–	–	–	35	50	49	189	317 011
–	–	–	–	–	–	–	24	33	30	102	317 021
1	3	3	5	1	1	4	41	62	58	164	317 026
–	–	–	–	–	–	–	33	36	36	152	317 029
–	–	–	–	–	–	–	50	76	74	193	317 031
–	–	–	–	–	–	–	84	146	143	414	317 034
–	–	–	–	–	–	–	61	70	70	263	317 039
–	–	–	–	–	–	–	80	108	103	284	317 040
–	–	–	–	–	–	–	73	101	101	311	317 041
–	–	–	–	–	–	–	74	78	77	415	317 046
–	–	–	–	–	–	–	26	36	36	104	317 047
–	–	–	–	–	–	–	107	140	134	456	317 051
–	–	–	–	–	–	–	21	22	20	55	317 152
–	–	–	–	–	–	–	34	45	45	147	317 056
2	19	19	43	–	–	–	172	356	336	759	317 057
–	–	–	–	–	–	–	26	41	38	101	317 059
4	47	45	50	101	101	117	212	335	284	735	317 065
–	–	–	–	–	–	–	21	30	30	84	317 068
–	–	–	–	–	–	–	19	24	24	82	317 067
–	–	–	–	–	–	–	14	17	17	59	317 073
–	–	–	–	–	–	–	4	4	4	9	317 075
–	–	–	–	–	–	–	24	26	26	111	317 078
–	–	–	–	–	–	–	34	54	52	134	317 151
–	–	–	–	–	–	–	21	23	21	70	317 085
–	–	–	–	–	–	–	67	81	73	329	317 088
–	–	–	–	–	–	–	111	184	176	503	317 089
–	–	–	–	–	–	–	57	73	69	289	317 093
2	8	8	16	6	6	36	308	590	538	1 256	317 096
–	–	–	–	–	–	–	12	18	18	54	317 097
–	–	–	–	–	–	–	66	94	90	333	317 098
–	–	–	–	–	–	–	14	24	23	50	317 100
–	–	–	–	–	–	–	29	36	32	129	317 102

zum Haushalt/zur Person vorliegen.



Noch: 1. Gebäude mit Wohnraum in den Gemeinden Baden-Württembergs am 25. Mai 1987 nach Art des Gebäudes

Schl.-Nr.	Gemeinde	Gebäude mit Wohn- raum insgesamt	Davon										Ferienhäuser <sup>2)</sup>	
			Wohngebäude (ohne Wohnheime <sup>1)</sup> , ohne Ferienhäuser <sup>2)</sup> )											
			zu- sammen	darunter mit . . . Wohnungen				darin Wohnungen						
				1	2	3 bis 6	7 und mehr	zu- sammen	darunter bewohnte Wohnungen <sup>3)</sup>		zu- sammen	darin		
									Anzahl	darin Personen		Woh- nungen	sonstige Wohn- einheiten	
			1	2	3	4	5	6	7	8	9	10	11	12
317 110	Renchen, Stadt	1 526	1 486	979	409	91	7	2 184	2 136	6 079	2	2	—	—
317 153	Rheinau, Stadt	2 627	2 569	1 864	597	103	5	3 458	3 396	9 816	6	6	—	—
317 113	Ringsheim	519	508	327	155	25	1	728	699	1 959	—	—	—	—
317 114	Rust	609	602	344	215	40	3	946	911	2 681	—	—	—	—
317 116	Sasbach	1 064	1 035	633	285	112	5	1 659	1 594	4 627	4	4	—	—
317 118	Sasbachwalden	547	480	247	145	55	33	1 327	1 041	2 554	40	40	—	—
317 121	Schuttertal	685	636	320	264	52	—	1 017	894	3 059	7	7	—	—
317 122	Schutterwald	1 500	1 474	951	418	99	4	2 154	2 132	6 207	—	—	—	—
317 150	Schwanau	1 511	1 482	1 015	387	77	2	2 070	1 862	5 234	3	3	—	—
317 126	Seebach	354	313	185	107	21	—	474	431	1 441	27	30	—	—
317 127	Seelbach	1 122	1 074	577	381	106	10	1 788	1 631	4 553	6	6	—	—
317 129	Steinach	787	737	442	253	42	—	1 086	1 074	3 485	1	1	—	—
317 141	Willstätt	1 841	1 810	1 264	408	121	17	2 679	2 612	7 436	1	1	—	—
317 145	Wolfach, Stadt	1 352	1 226	602	448	153	23	2 262	2 179	5 685	30	31	1	1
317 146	Zell am Harmersbach,St.	1 407	1 297	698	404	181	14	2 283	2 224	6 026	9	9	—	—
Zusammen		77 917	74 792	42 990	21 920	8 257	1 591	135 892	128 184	347 870	363	364	18	18
Region Südlicher Oberrhein		169 050	161 059	87 996	43 691	22 627	6 623	341 524	327 971	850 340	1 173	1 219	39	39

Region Schwarzwald-Baar-Heuberg

Landkreise														
<b>325</b>	<b>Rottweil</b>													
325 001	Aichhalden	1 041	990	671	258	61	—	1 394	1 346	3 800	6	5	1	1
325 009	Bösingen	717	677	500	164	13	—	870	831	2 667	—	—	—	—
325 072	Deißlingen	1 421	1 354	957	342	51	2	1 844	1 804	4 969	1	1	—	—
325 011	Dietingen	1 008	975	804	153	15	2	1 172	1 153	3 367	2	2	—	—
325 012	Dornhan, Stadt	1 586	1 491	1 075	378	38	—	1 952	1 854	5 253	15	15	—	—
325 014	Dunningen	1 266	1 173	836	300	36	1	1 558	1 530	4 632	—	—	—	—
325 015	Epfendorf	838	811	560	199	51	1	1 157	1 118	3 218	2	2	—	—
325 071	Eschbronn	563	548	418	109	16	5	726	664	1 962	1	1	—	—
325 070	Fluorn-Winzeln	831	760	568	178	12	1	978	952	2 837	6	5	2	2
325 024	Hardt	535	491	297	166	28	—	717	703	2 167	3	3	—	—
325 036	Lauterbach	764	706	323	271	109	3	1 249	1 205	3 252	9	10	—	—
325 045	Oberndorf am Neckar, St.	3 414	3 274	2 164	774	278	57	5 494	5 322	13 976	3	3	—	—
325 049	Rottweil, Stadt	4 863	4 661	2 834	1 077	630	116	8 819	8 633	21 839	2	2	—	—
325 050	Schenkenzell	528	477	305	142	29	1	691	662	1 867	17	15	2	2
325 051	Schiltach, Stadt	934	848	416	327	101	4	1 468	1 410	3 597	11	11	—	—
325 053	Schramberg, Stadt	3 791	3 648	1 842	991	719	95	7 400	7 213	17 556	6	5	2	2
325 057	Sulz am Neckar, Stadt	2 911	2 788	2 013	610	156	7	3 860	3 721	10 498	12	9	3	3
325 058	Tennenbronn	1 039	713	331	304	78	—	1 187	1 122	3 344	218	218	—	—
325 060	Villingendorf	602	596	336	217	42	1	926	917	2 631	1	1	—	—
325 061	Vöhringen	992	929	691	205	32	1	1 215	1 178	3 302	33	32	1	1
325 064	Wellendingen	749	721	613	91	16	1	861	840	2 343	—	—	—	—
325 069	Zimmern ob Rottweil	1 259	1 200	858	278	59	4	1 671	1 633	4 726	1	—	1	1
	<b>Zusammen</b>	<b>31 652</b>	<b>29 831</b>	<b>19 412</b>	<b>7 534</b>	<b>2 570</b>	<b>302</b>	<b>47 209</b>	<b>45 811</b>	<b>123 803</b>	<b>349</b>	<b>340</b>	<b>12</b>	<b>12</b>
<b>326</b>	<b>Schwarzwald-Baar-Kreis</b>													
326 003	Bad Dürrrheim, Stadt	2 218	1 954	1 138	485	225	105	4 504	4 204	9 755	89	89	1	1
326 005	Blumberg, Stadt	2 295	2 101	1 474	430	153	44	3 378	3 338	9 521	21	21	—	—
326 006	Bräunlingen, Stadt	1 268	1 154	759	301	91	3	1 708	1 676	5 029	32	42	—	—
326 075	Brigachtal	968	941	497	309	118	16	1 705	1 672	4 721	2	2	—	—
326 010	Dauchingen	659	626	373	180	64	9	1 088	1 075	2 864	—	—	—	—
326 012	Donaueschingen, Stadt	3 830	3 617	2 055	956	515	89	6 915	6 798	17 557	9	8	2	2
326 017	Furtwangen i.Schw., St.	1 797	1 611	668	578	301	63	3 888	3 760	9 716	42	42	—	—
326 020	Gütenbach	301	262	103	119	31	9	520	492	1 376	10	10	—	—
326 027	Hüfingen, Stadt	1 403	1 255	828	300	108	18	1 998	1 954	5 758	5	5	—	—
326 031	Königsfeld i.Schwarzw.	1 230	1 123	685	295	126	17	1 922	1 848	4 905	5	5	—	—
326 037	Mönchweiler	700	672	392	210	58	12	1 143	1 128	2 964	—	—	—	—
326 041	Niedereschach	1 107	1 068	680	323	61	4	1 571	1 555	4 565	4	3	1	1
326 054	Schönwald i.Schwarzw.	643	525	284	117	66	57	1 597	780	2 093	76	82	3	3
326 055	Schonach im Schwarzw.	891	817	233	316	205	63	2 332	1 617	4 375	24	27	—	—

1) Wohngebäude vollständig als Wohnheim genutzt. — 2) Wohngebäude nur mit 1 oder 2 Freizeitwohneinheiten. — 3) Ohne Freizeitwohneinheiten; ohne Wohneinheiten, für die keine Angaben

Davon											Schl.-Nr.
Wohnheime <sup>1)</sup>							Sonstige Gebäude mit Wohnraum				
zu- sammen	darin Wohnungen			darin sonstige Wohneinheiten			zu- sammen	darin Wohnungen			
	zu- sammen	darunter bewohnte Wohnungen <sup>3)</sup>		zu- sammen	darunter bewohnte sonstige Wohneinheiten <sup>3)</sup>			zu- sammen	darunter bewohnte Wohnungen <sup>3)</sup>		
		Anzahl	darin Personen		Anzahl	darin Personen			Anzahl	darin Personen	
13	14	15	16	17	18	19	20	21	22	23	
—	—	—	—	—	—	—	38	54	53	140	317 110
—	—	—	—	—	—	—	52	66	64	170	317 153
—	—	—	—	—	—	—	11	12	10	31	317 113
—	—	—	—	—	—	—	7	9	9	31	317 114
—	—	—	—	—	—	—	25	28	27	92	317 116
—	—	—	—	—	—	—	27	38	38	113	317 118
—	—	—	—	—	—	—	42	57	49	209	317 121
—	—	—	—	—	—	—	26	30	30	93	317 122
—	—	—	—	—	—	—	26	33	28	66	317 150
—	—	—	—	—	—	—	14	18	13	39	317 126
—	—	—	—	—	—	—	42	53	53	178	317 127
—	—	—	—	—	—	—	49	58	57	264	317 129
—	—	—	—	—	—	—	30	35	32	95	317 141
—	—	—	—	—	—	—	96	113	109	343	317 145
1	6	6	15	—	—	—	100	129	125	443	317 146
13	122	108	172	110	110	159	2 749	4 045	3 818	11 502	
113	2 067	2 051	2 806	1 028	1 027	1 222	6 705	11 052	10 592	30 045	

#### Region Schwarzwald-Baar-Heuberg

											<b>325</b>
-	-	-	-	-	-	-	45	58	55	181	325 001
-	-	-	-	-	-	-	40	50	48	138	325 009
-	-	-	-	-	-	-	66	78	66	179	325 072
-	-	-	-	-	-	-	31	34	28	77	325 011
-	-	-	-	-	-	-	80	108	103	282	325 012
-	-	-	-	-	-	-	93	110	106	310	325 014
-	-	-	-	-	-	-	25	30	29	88	325 015
-	-	-	-	-	-	-	14	16	13	35	325 071
-	-	-	-	-	-	-	65	70	55	171	325 070
-	-	-	-	-	-	-	41	47	46	159	325 024
-	-	-	-	-	-	-	49	65	63	194	325 036
1	-	-	-	3	3	22	136	179	160	499	325 045
1	15	15	26	-	-	-	199	280	273	739	325 049
-	-	-	-	-	-	-	34	39	36	114	325 050
-	-	-	-	-	-	-	75	96	91	268	325 051
1	58	56	63	-	-	-	136	189	176	476	325 053
-	-	-	-	-	-	-	111	142	123	348	325 057
-	-	-	-	-	-	-	108	143	138	496	325 058
-	-	-	-	-	-	-	5	6	6	16	325 060
-	-	-	-	-	-	-	30	37	32	94	325 061
-	-	-	-	-	-	-	28	31	28	70	325 064
-	-	-	-	-	-	-	58	68	61	180	325 069
<b>3</b>	<b>73</b>	<b>71</b>	<b>89</b>	<b>3</b>	<b>3</b>	<b>22</b>	<b>1 469</b>	<b>1 876</b>	<b>1 736</b>	<b>5 114</b>	
											<b>326</b>
1	7	7	15	-	-	-	174	225	216	652	326 003
-	-	-	-	-	-	-	173	228	215	697	326 005
-	-	-	-	-	-	-	82	120	116	395	326 006
-	-	-	-	-	-	-	25	34	33	117	326 075
-	-	-	-	-	-	-	33	37	37	106	326 010
2	9	9	12	87	87	87	202	345	334	900	326 012
-	-	-	-	-	-	-	144	261	231	768	326 017
-	-	-	-	-	-	-	29	37	36	121	326 020
-	-	-	-	-	-	-	143	181	173	593	326 027
-	-	-	-	-	-	-	102	134	132	397	326 031
-	-	-	-	-	-	-	28	45	45	121	326 037
-	-	-	-	-	-	-	35	40	36	107	326 041
-	-	-	-	-	-	-	42	53	53	178	326 054
-	-	-	-	-	-	-	50	83	74	251	326 055

Noch: 1. Gebäude mit Wohnraum in den Gemeinden Baden-Württembergs am 25. Mai 1987 nach Art des Gebäudes

Schl.-Nr.	Gemeinde	Gebäude mit Wohnraum insgesamt	Davon										Ferienhäuser <sup>2)</sup>	
			Wohngebäude (ohne Wohnheime <sup>1)</sup> , ohne Ferienhäuser <sup>2)</sup> )											
			zu-sammen	darunter mit . . . Wohnungen				darin Wohnungen						
				1	2	3 bis 6	7 und mehr	zu-sammen	darunter bewohnte Wohnungen <sup>3)</sup>		zu-sammen	darin		
									Anzahl	darin Personen		Wohnungen	sonstige Wohneinheiten	
1	2	3	4	5	6	7	8	9	10	11	12			
326 052	St. Georgen i. Schw., St.	2 624	2 430	1 140	766	421	103	5 404	5 240	13 497	13	13	—	
326 060	Triberg i. Schwarzw., St.	1 111	995	420	300	240	35	2 233	2 122	5 515	9	9	—	
326 061	Tuningen	661	625	487	117	21	—	796	766	2 181	—	—	—	
326 065	Unterkirnach	447	390	170	152	52	14	853	694	1 966	14	15	—	
326 074	Villingen-Schwenn.,St.	13 425	12 960	6 330	3 442	2 389	790	31 936	31 409	74 979	2	2	—	
326 068	Vöhrenbach, Stadt	876	789	376	307	103	2	1 380	1 322	3 686	10	11	—	
	Zusammen	38 454	35 915	19 092	10 003	5 348	1 453	76 871	73 450	187 023	367	386	7	
327	Tuttlingen													
327 002	Aldingen	1 426	1 357	1 047	233	68	9	1 996	1 957	5 512	—	—	—	
327 004	Bärenthal	144	137	120	16	1	—	155	149	456	2	2	—	
327 005	Balgheim	212	200	162	36	2	—	240	231	725	—	—	—	
327 006	Böttingen	373	361	321	35	5	—	406	387	1 210	2	2	—	
327 007	Bubsheim	208	201	184	14	3	—	226	206	657	2	2	—	
327 008	Buchheim	173	131	108	23	—	—	154	149	505	4	4	—	
327 009	Deilingen	490	427	361	60	6	—	502	494	1 463	59	60	1	
327 010	Denkingen	526	431	320	97	12	2	573	555	1 653	2	2	—	
327 011	Dürbheim	385	373	277	88	6	—	475	450	1 268	2	2	—	
327 012	Durchhausen	200	194	137	48	9	—	261	259	745	1	1	—	
327 013	Egesheim	143	138	121	13	4	—	160	152	449	1	1	—	
327 057	Emmingen-Liptingen	925	838	634	161	40	3	1 122	1 079	3 153	16	16	—	
327 016	Fridingen a.d. Donau,St.	836	812	613	184	10	5	1 066	1 041	3 069	1	1	—	
327 017	Frittlingen	459	442	315	116	11	—	585	570	1 682	1	1	—	
327 018	Geisingen, Stadt	1 230	1 145	798	285	59	3	1 601	1 538	4 462	6	6	—	
327 019	Gosheim	801	780	557	192	28	3	1 098	1 068	3 281	—	—	—	
327 020	Gunningen	161	160	137	20	3	—	188	184	539	—	—	—	
327 023	Hausen ob Verena	196	188	146	41	1	—	232	220	620	1	2	—	
327 025	Immendingen	1 224	1 112	762	231	113	6	1 775	1 644	4 586	6	5	1	
327 027	Irndorf	249	215	189	24	2	—	243	231	704	24	24	—	
327 029	Königsheim	153	146	136	10	—	—	156	156	509	3	3	—	
327 030	Kolbingen	322	303	255	45	3	—	356	346	1 067	5	—	5	
327 033	Mahlstetten	232	201	161	38	2	—	244	235	699	25	25	—	
327 036	Mühlheim a.d. Donau,St.	892	861	581	245	35	—	1 201	1 165	3 268	1	1	—	
327 038	Neuhausen ob Eck	859	826	663	124	34	5	1 091	1 033	3 037	1	—	1	
327 040	Reichenbach a. Heuberg	132	126	109	12	5	—	154	141	381	1	—	1	
327 041	Renquishausen	178	166	142	24	—	—	190	186	589	3	3	—	
327 056	Rietheim-Weilheim	637	621	448	150	20	2	863	839	2 280	1	1	—	
327 055	Seitingen-Oberflacht	561	544	436	98	10	—	665	649	1 853	3	2	1	
327 046	Spaichingen, Stadt	2 310	2 258	1 374	678	185	21	3 755	3 674	10 063	1	1	—	
327 048	Talheim	309	298	235	54	9	—	371	354	972	3	2	1	
327 049	Trossingen, Stadt	3 028	2 946	2 013	630	255	48	4 822	4 692	11 192	—	—	—	
327 050	Tuttlingen, Stadt	6 750	6 492	3 550	1 676	1 040	219	13 088	12 852	30 826	7	8	—	
327 051	Wehingen	818	785	579	165	38	3	1 130	1 071	3 149	16	4	12	
327 054	Wurmlingen	899	882	607	228	40	7	1 319	1 297	3 471	1	1	—	
	Zusammen	28 441	27 097	18 598	6 094	2 059	336	42 463	41 254	110 095	201	182	23	
	Region													
	Schwarzwald-Baar-Heub.	98 547	92 843	57 102	23 631	9 977	2 091	166 543	160 515	420 921	917	908	42	
Region Hochrhein-Bodensee														
	Landkreise													
335	Konstanz													
335 001	Aach, Stadt	388	380	261	101	17	1	529	520	1 383	—	—	—	
335 002	Allensbach	1 125	1 065	563	255	207	39	2 240	2 186	5 343	23	23	—	
335 098	Bodman-Ludwigshafen	867	801	405	205	168	22	1 718	1 396	3 327	32	36	—	
335 015	Büsingen am Hochrhein	336	323	185	57	50	31	805	678	1 541	4	4	—	
335 021	Eigeltingen	817	759	603	133	20	1	945	906	2 742	11	8	3	
335 022	Engen, Stadt	2 104	2 028	1 326	507	159	34	3 225	3 162	8 672	4	4	—	
335 025	Gaienhofen	829	730	407	188	112	22	1 429	1 136	2 877	80	88	—	
335 026	Gailingen	557	536	319	147	58	12	928	904	2 279	2	1	1	
335 028	Gottmadingen	1 959	1 922	1 149	559	169	45	3 329	3 284	8 581	2	2	—	
335 035	Hilzingen	1 591	1 536	1 027	396	106	7	2 286	2 244	6 347	7	7	—	

1) Wohngebäude vollständig als Wohnheim genutzt. — 2) Wohngebäude nur mit 1 oder 2 Freizeitwohneinheiten. — 3) Ohne Freizeitwohneinheiten; ohne Wohneinheiten, für die keine Angaben

Davon											Schl.-Nr.
Wohnheime <sup>1)</sup>							Sonstige Gebäude mit Wohnraum				
zu- sammen	darin Wohnungen			darin sonstige Wohneinheiten			zu- sammen	darin Wohnungen			
	zu- sammen	darunter bewohnte Wohnungen <sup>3)</sup>		zu- sammen	darunter bewohnte sonstige Wohneinheiten <sup>3)</sup>			zu- sammen	darunter bewohnte Wohnungen <sup>3)</sup>		
		Anzahl	darin Personen		Anzahl	darin Personen			Anzahl	darin Personen	
13	14	15	16	17	18	19	20	21	22	23	
-	-	-	-	-	-	-	181	248	235	781	326 052
-	-	-	-	-	-	-	107	240	150	447	326 060
-	-	-	-	-	-	-	36	43	38	118	326 061
-	-	-	-	-	-	-	43	140	48	182	326 065
10	120	120	191	204	204	241	453	716	700	1 807	326 074
-	-	-	-	-	-	-	77	107	104	324	326 068
13	136	136	218	291	291	328	2 159	3 317	3 006	9 062	
											327
-	-	-	-	-	-	-	69	85	83	217	327 002
-	-	-	-	-	-	-	5	5	5	6	327 004
1	2	2	11	-	-	-	11	15	13	40	327 005
-	-	-	-	-	-	-	10	10	9	28	327 006
-	-	-	-	-	-	-	5	5	5	17	327 007
-	-	-	-	-	-	-	38	40	40	129	327 008
-	-	-	-	-	-	-	4	5	5	14	327 009
-	-	-	-	-	-	-	93	116	108	265	327 010
-	-	-	-	-	-	-	10	11	9	23	327 011
-	-	-	-	-	-	-	5	6	6	16	327 012
-	-	-	-	-	-	-	4	4	3	6	327 013
-	-	-	-	-	-	-	71	89	76	211	327 057
-	-	-	-	-	-	-	23	30	27	89	327 016
1	4	4	5	-	-	-	15	19	19	63	327 017
-	-	-	-	-	-	-	79	101	101	311	327 018
-	-	-	-	-	-	-	21	33	33	84	327 019
-	-	-	-	-	-	-	1	1	1	2	327 020
-	-	-	-	-	-	-	7	8	7	20	327 023
1	6	2	3	1	1	1	105	127	117	376	327 025
-	-	-	-	-	-	-	10	11	11	44	327 027
-	-	-	-	-	-	-	4	4	4	7	327 029
-	-	-	-	-	-	-	14	20	17	58	327 030
-	-	-	-	-	-	-	6	7	5	17	327 033
-	-	-	-	-	-	-	30	42	39	115	327 036
-	-	-	-	-	-	-	32	35	33	105	327 038
-	-	-	-	-	-	-	5	5	5	18	327 040
-	-	-	-	-	-	-	9	11	11	38	327 041
1	2	2	3	3	2	2	14	21	17	43	327 056
-	-	-	-	-	-	-	14	19	19	39	327 055
-	-	-	-	-	-	-	51	73	70	177	327 046
-	-	-	-	-	-	-	8	8	8	20	327 048
1	36	36	36	37	37	37	81	133	126	334	327 049
3	17	17	43	56	56	118	248	391	375	963	327 050
-	-	-	-	-	-	-	17	18	14	38	327 051
1	7	6	9	-	-	-	15	17	16	52	327 054
9	74	69	110	97	96	158	1 134	1 525	1 437	3 985	
25	283	276	417	391	390	508	4 762	6 718	6 179	18 161	
Region Hochrhein-Bodensee											
											335
-	-	-	-	-	-	-	8	10	10	29	335 001
-	-	-	-	-	-	-	37	50	48	117	335 002
-	-	-	-	-	-	-	34	43	36	92	335 098
-	-	-	-	-	-	-	9	16	15	40	335 015
-	-	-	-	-	-	-	47	53	49	166	335 021
-	-	-	-	-	-	-	72	92	87	290	335 022
-	-	-	-	-	-	-	19	21	20	55	335 025
-	-	-	-	-	-	-	19	23	20	55	335 026
-	-	-	-	-	-	-	35	69	66	163	335 028
-	-	-	-	-	-	-	48	62	61	209	335 035

zum Haushalt/zur Person vorliegen.

Noch: 1. Gebäude mit Wohnraum in den Gemeinden Baden-Württembergs am 25. Mai 1987 nach Art des Gebäudes

Schl.-Nr.	Gemeinde	Gebäude mit Wohnraum insgesamt	Davon										Ferienhäuser <sup>2)</sup>	
			Wohngebäude (ohne Wohnheime <sup>1)</sup> , ohne Ferienhäuser <sup>2)</sup> )											
			zu-sammen	darunter mit ... Wohnungen				darin Wohnungen						
				1	2	3 bis 6	7 und mehr	zu-sammen	darunter bewohnte Wohnungen <sup>3)</sup>		zu-sammen	darin		
									Anzahl	darin Personen		Wohnungen	sonstige Wohneinheiten	
1	2	3	4	5	6	7	8	9	10	11	12			
335 096	Hohenfels	455	393	320	67	5	1	478	445	1 341	3	3	—	
335 043	Konstanz, Univ.-Stadt	9 010	8 592	3 250	1 568	2 380	1 363	33 060	32 649	68 434	16	20	—	
335 055	Moos	704	662	455	155	50	2	967	933	2 576	27	29	1	
335 097	Mühlhausen-Ehingen	774	753	515	180	57	1	1 095	1 065	3 043	1	1	—	
335 057	Mühlhingen	493	467	360	95	10	1	589	564	1 762	8	8	—	
335 061	Öhningen	994	878	522	242	105	9	1 462	1 321	3 490	93	100	1	
335 099	Orsingen-Nenzingen	539	522	371	126	23	1	710	693	2 178	—	—	—	
335 063	Radolfzell a. Bodens.,St.	4 658	4 485	2 356	1 169	732	228	10 293	10 045	24 660	10	12	—	
335 066	Reichenau	826	783	399	216	154	13	1 552	1 460	4 040	7	7	—	
335 100	Rielasingen-Worblingen	2 077	2 017	1 257	473	216	66	3 811	3 764	9 714	2	2	—	
335 075	Singen (Hohentwiel),St.	6 115	5 855	2 708	1 353	1 066	726	17 725	17 517	41 727	2	2	—	
335 077	Steißlingen	829	800	505	224	69	2	1 211	1 182	3 274	1	1	—	
335 079	Stockach, Stadt	3 053	2 906	1 946	637	265	55	4 801	4 684	12 669	7	5	3	
335 080	Tengen, Stadt	1 020	958	679	242	37	—	1 292	1 283	3 805	1	2	—	
335 081	Volkertshausen	464	453	293	120	38	2	703	687	1 981	—	—	—	
Zusammen		42 584	40 604	22 181	9 415	6 273	2 684	97 183	94 708	227 786	343	365	9	
336	Lörrach													
336 004	Aitern	111	96	78	13	5	—	122	115	442	5	5	—	
336 006	Bad Bellingen	695	655	384	168	77	26	1 371	1 120	2 802	1	1	—	
336 008	Binzen	530	519	310	152	50	7	856	839	2 200	—	—	—	
336 010	Böllen	25	24	15	7	2	—	35	34	105	1	1	—	
336 012	Bürcchau	73	64	50	12	2	—	80	76	219	5	5	—	
336 014	Efringen-Kirchen	1 780	1 734	1 212	391	121	10	2 501	2 449	6 803	6	6	—	
336 019	Eimeldingen	332	323	201	76	38	8	619	611	1 513	—	—	—	
336 020	Elbschwand	42	38	30	6	2	—	48	47	176	1	1	—	
336 024	Fischingen	144	143	104	32	7	—	190	186	564	—	—	—	
336 025	Fröhnd	103	93	70	22	1	—	117	113	434	4	5	—	
336 105	Grenzach-Wyhlen	2 254	2 201	1 241	484	343	130	4 943	4 873	12 027	1	1	—	
336 106	Häg-Ehrsberg	204	193	129	49	13	2	293	264	938	6	6	—	
336 034	Hasel	242	226	137	67	21	1	350	341	984	2	2	—	
336 036	Hausen im Wiesental	423	408	207	127	67	7	825	802	2 212	1	2	—	
336 043	Inzlingen	554	538	334	131	61	12	935	923	2 364	1	1	—	
336 045	Kandern, Stadt	1 641	1 587	1 016	417	145	9	2 448	2 419	6 625	5	6	—	
336 050	Lörrach, Stadt	6 339	6 140	2 819	1 337	1 337	631	17 826	17 497	39 657	3	3	—	
336 104	Malsburg-Marzell	378	350	234	84	27	4	536	512	1 462	18	18	—	
336 057	Maulburg	644	620	264	197	139	20	1 440	1 389	3 574	1	1	—	
336 060	Neuenweg	106	84	65	15	4	—	107	102	304	13	16	—	
336 067	Raich	71	62	54	6	2	—	72	71	251	7	7	1	
336 069	Rheinfelden(Baden),St.	4 744	4 586	2 611	1 091	655	228	10 431	10 322	26 738	5	2	3	
336 073	Rümmingen	309	306	186	102	15	3	520	505	1 350	—	—	—	
336 074	Sallneck	64	60	44	15	1	—	79	79	283	3	3	—	
336 075	Schallbach	148	147	105	35	7	—	200	194	604	—	—	—	
336 078	Schliengen	1 020	980	705	222	46	7	1 381	1 339	3 846	5	5	—	
336 079	Schönau i.Schwarzw.,St.	426	400	165	120	89	26	991	861	2 202	3	4	—	
336 080	Schönenberg	79	74	55	18	1	—	95	91	341	2	2	—	
336 081	Schopfheim, Stadt	2 802	2 672	1 395	712	448	117	6 049	5 965	15 156	22	15	8	
336 082	Schwörstadt	473	470	232	156	79	3	848	836	2 355	—	—	—	
336 084	Steinen	1 872	1 824	1 056	491	218	57	3 455	3 385	8 857	—	—	—	
336 086	Tegernau	115	101	66	29	6	—	144	136	408	6	6	—	
336 087	Todtnau, Stadt	1 181	1 010	503	304	172	28	2 123	1 711	4 716	86	93	10	
336 089	Tunau	43	38	30	7	1	—	47	47	166	1	1	—	
336 090	Utzenfeld	111	105	51	32	21	1	221	202	587	2	3	—	
336 091	Weil am Rhein, Stadt	4 449	4 322	2 537	776	663	343	10 376	10 267	25 274	4	4	—	
336 094	Wembach	63	57	43	12	2	—	76	75	240	1	1	—	
336 096	Wieden	133	105	71	26	6	2	160	129	494	19	20	—	
336 097	Wies	220	176	113	47	12	4	369	231	674	40	51	—	
336 098	Wieslet	130	120	76	26	18	—	184	177	483	2	2	—	
336 100	Wittlingen	165	161	105	43	13	—	232	226	662	—	—	—	
336 103	Zell im Wiesental, St.	1 037	987	440	266	232	48	2 335	2 256	6 134	13	12	2	
Zusammen		36 275	34 799	19 543	8 323	5 169	1 734	76 030	73 817	187 226	295	311	24	
337	Waldshut													
337 002	Albbruck	1 330	1 262	753	364	125	19	2 148	2 087	5 982	6	6	—	

1) Wohngebäude vollständig als Wohnheim genutzt. — 2) Wohngebäude nur mit 1 oder 2 Freizeitwohneinheiten. — 3) Ohne Freizeitwohneinheiten; ohne Wohneinheiten, für die keine Angaben



Davon											Schl.-Nr.
Wohnheime <sup>1)</sup>							Sonstige Gebäude mit Wohnraum				
zu- sammen	darin Wohnungen			darin sonstige Wohneinheiten			zu- sammen	darin Wohnungen			
	zu- sammen	darunter bewohnte Wohnungen <sup>3)</sup>		zu- sammen	darunter bewohnte sonstige Wohneinheiten <sup>3)</sup>			zu- sammen	darunter bewohnte Wohnungen <sup>3)</sup>		
		Anzahl	darin Personen		Anzahl	darin Personen			Anzahl	darin Personen	
13	14	15	16	17	18	19	20	21	22	23	
-	-	-	-	-	-	-	59	69	63	231	335 096
28	534	533	642	1 026	1 026	1 052	374	845	838	1 770	335 043
-	-	-	-	-	-	-	15	16	15	52	335 055
-	-	-	-	-	-	-	20	25	25	84	335 097
-	-	-	-	-	-	-	18	18	14	46	335 057
-	-	-	-	-	-	-	23	33	29	76	335 061
-	-	-	-	-	-	-	17	21	20	60	335 099
-	-	-	-	-	-	-	163	331	322	788	335 063
1	-	-	-	18	18	18	35	85	81	169	335 066
-	-	-	-	-	-	-	58	89	88	249	335 100
5	36	36	50	243	243	274	253	418	409	1 007	335 075
-	-	-	-	-	-	-	28	33	32	91	335 077
-	-	-	-	-	-	-	140	174	165	488	335 079
-	-	-	-	-	-	-	61	74	71	235	335 080
-	-	-	-	-	-	-	11	17	16	38	335 081
34	570	569	692	1 287	1 287	1 344	1 603	2 687	2 600	6 600	
											336
-	-	-	-	-	-	-	10	10	10	46	336 004
-	-	-	-	-	-	-	39	60	45	132	336 006
-	-	-	-	-	-	-	11	16	14	34	336 008
-	-	-	-	-	-	-	-	-	-	-	336 010
-	-	-	-	-	-	-	4	4	4	11	336 012
1	6	6	7	-	-	-	39	56	52	144	336 014
-	-	-	-	-	-	-	9	13	12	27	336 019
-	-	-	-	-	-	-	3	3	3	17	336 020
-	-	-	-	-	-	-	1	1	1	1	336 024
-	-	-	-	-	-	-	6	6	6	22	336 025
6	41	41	65	2	2	3	46	83	80	215	336 105
-	-	-	-	-	-	-	5	6	6	25	336 106
-	-	-	-	-	-	-	14	21	17	51	336 034
-	-	-	-	-	-	-	14	24	20	56	336 036
-	-	-	-	-	-	-	15	19	19	68	336 043
-	-	-	-	-	-	-	49	70	68	206	336 045
7	94	94	156	17	17	17	189	344	333	775	336 050
-	-	-	-	-	-	-	10	29	27	52	336 104
-	-	-	-	-	-	-	23	34	34	94	336 057
-	-	-	-	-	-	-	9	11	11	56	336 060
-	-	-	-	-	-	-	2	2	2	6	336 067
-	-	-	-	-	-	-	153	264	257	623	336 069
-	-	-	-	-	-	-	3	5	5	15	336 073
-	-	-	-	-	-	-	1	1	1	3	336 074
-	-	-	-	-	-	-	1	1	1	6	336 075
1	8	8	20	-	-	-	34	43	41	134	336 078
-	-	-	-	-	-	-	23	33	32	94	336 079
-	-	-	-	-	-	-	3	3	3	9	336 080
2	13	13	23	-	-	-	106	159	157	425	336 081
-	-	-	-	-	-	-	3	4	4	7	336 082
2	12	12	21	1	1	6	46	85	84	217	336 084
-	-	-	-	-	-	-	8	9	8	22	336 086
1	6	6	9	-	-	-	84	111	107	330	336 087
-	-	-	-	-	-	-	4	4	3	17	336 089
-	-	-	-	-	-	-	4	4	4	18	336 090
4	101	101	139	93	93	141	119	212	212	512	336 091
-	-	-	-	-	-	-	5	9	9	20	336 094
-	-	-	-	-	-	-	9	13	13	49	336 096
-	-	-	-	-	-	-	4	5	5	14	336 097
-	-	-	-	-	-	-	8	10	10	23	336 098
-	-	-	-	-	-	-	4	5	5	12	336 100
-	-	-	-	-	-	-	37	71	67	175	336 103
24	281	281	440	113	113	167	1 157	1 863	1 792	4 763	
											337
-	-	-	-	-	-	-	62	95	93	295	337 002

zum Haushalt/zur Person vorliegen.

Noch: 1. Gebäude mit Wohnraum in den Gemeinden Baden-Württembergs am 25. Mai 1987 nach Art des Gebäudes

Schl.-Nr.	Gemeinde	Gebäude mit Wohnraum insgesamt	Davon										Ferienhäuser <sup>2)</sup>		
			Wohngebäude (ohne Wohnheime <sup>1)</sup> , ohne Ferienhäuser <sup>2)</sup>												
			zu-sammen	darunter mit . . . Wohnungen				darin Wohnungen			zu-sammen	darin			
				1	2	3 bis 6	7 und mehr	zu-sammen	darunter bewohnte Wohnungen <sup>3)</sup>			Wohnungen	sonstige Wohneinheiten		
									Anzahl	darin Personen					
1	2	3	4	5	6	7	8	9	10	11	12				
337 096	Bad Säckingen, Stadt	2 575	2 464	1 241	612	442	164	6 069	5 931	13 961	5	5	—		
337 013	Bernau	477	355	216	103	30	6	591	539	1 576	73	48	25		
337 022	Bonndorf i.Schwarzw.,St.	1 199	1 082	641	274	142	25	1 943	1 839	5 066	20	19	1		
337 027	Dachsberg (Südschw.)	365	271	190	62	19	—	384	353	1 051	55	55	3		
337 030	Dettighofen	266	249	192	38	18	1	338	330	949	5	5	—		
337 032	Dogern	451	442	239	130	67	6	849	829	2 300	—	—	—		
337 124	Eggingen	311	299	175	103	20	1	461	457	1 353	1	1	—		
337 038	Görwihl	918	763	492	202	66	3	1 152	1 111	3 356	15	15	—		
337 039	Grafenhausen	519	435	269	124	38	4	688	628	1 989	55	56	—		
337 045	Häusern	263	230	147	43	29	11	470	360	972	9	9	—		
337 049	Herrischried	776	508	385	93	21	7	709	635	1 812	219	146	78		
337 051	Höchenschwand	400	331	175	85	51	18	853	615	1 581	18	20	—		
337 053	Hohentengen a.Hochrh.	664	626	363	194	65	3	1 011	968	2 709	8	9	—		
337 059	Ibach	102	84	66	13	4	1	112	103	344	12	12	—		
337 060	Jestetten	929	897	544	257	77	19	1 582	1 531	3 966	2	2	—		
337 062	Klettgau	1 533	1 480	926	405	135	14	2 357	2 335	6 600	6	6	—		
337 125	Küssaberg	1 082	1 048	654	255	121	18	1 840	1 774	4 621	9	9	—		
337 065	Lauchringen	1 188	1 159	583	393	143	39	2 337	2 288	6 383	—	—	—		
337 066	Laufenburg (Baden),St.	1 512	1 442	805	398	212	27	2 780	2 686	7 183	5	4	1		
337 070	Lottstetten	437	405	236	123	33	13	764	736	1 891	7	7	—		
337 076	Murg	1 300	1 253	638	422	178	15	2 286	2 269	6 221	2	2	—		
337 090	Rickenbach	855	750	463	205	78	2	1 161	1 099	3 200	36	32	5		
337 097	St. Blasien, Stadt	660	557	280	119	122	36	1 501	1 309	3 171	17	20	—		
337 106	Stühlingen, Stadt	1 199	1 139	764	284	84	7	1 712	1 637	4 784	10	8	2		
337 108	Todtmoos	518	433	233	98	72	20	1 056	774	1 740	41	23	20		
337 128	Ühlingen-Birkendorf	991	883	560	199	103	21	1 542	1 338	3 923	18	20	—		
337 126	Waldshut-Tiengen, Stadt	3 693	3 436	1 538	978	702	209	8 715	8 448	20 380	9	7	2		
337 116	Wehr, Stadt	2 283	2 220	1 187	624	308	101	4 683	4 569	11 764	—	—	—		
337 118	Weilheim	578	514	329	143	42	—	753	730	2 233	7	7	—		
337 127	Wutach	293	203	158	39	6	—	256	233	820	3	3	—		
337 123	Wutöschingen	1 114	1 077	570	388	98	21	1 921	1 880	5 343	1	1	—		
	Zusammen	30 781	28 297	16 012	7 770	3 651	831	55 024	52 421	139 224	674	557	137		
	Region														
	Hochrhein-Bodensee	109 640	103 700	57 736	25 508	15 093	5 249	228 237	220 946	554 236	1 312	1 233	170		
	Regierungsbezirk														
	Freiburg	377 237	357 602	202 834	92 830	47 697	13 963	736 304	709 432	1 825 497	3 402	3 360	251		

1) Wohngebäude vollständig als Wohnheim genutzt. — 2) Wohngebäude nur mit 1 oder 2 Freizeitwohneinheiten. — 3) Ohne Freizeitwohneinheiten; ohne Wohneinheiten, für die keine Angaben

Davon											Schl.-Nr.
Wohnheime <sup>1)</sup>							Sonstige Gebäude mit Wohnraum				
zu- sammen	darin Wohnungen			darin sonstige Wohneinheiten			zu- sammen	darin Wohnungen			
	zu- sammen	darunter bewohnte Wohnungen <sup>3)</sup>		zu- sammen	darunter bewohnte sonstige Wohneinheiten <sup>3)</sup>			zu- sammen	darunter bewohnte Wohnungen <sup>3)</sup>		
		Anzahl	darin Personen		Anzahl	darin Personen			Anzahl	darin Personen	
13	14	15	16	17	18	19	20	21	22	23	
7	137	135	167	—	—	—	99	174	172	463	337 096
—	—	—	—	—	—	—	49	72	72	254	337 013
1	11	11	15	—	—	—	96	139	133	408	337 022
—	—	—	—	—	—	—	39	48	46	145	337 027
—	—	—	—	—	—	—	12	19	19	43	337 030
—	—	—	—	—	—	—	9	12	12	36	337 032
—	—	—	—	—	—	—	11	14	14	57	337 124
—	—	—	—	—	—	—	140	167	161	589	337 038
—	—	—	—	—	—	—	29	33	32	122	337 039
—	—	—	—	—	—	—	24	32	30	100	337 045
—	—	—	—	—	—	—	49	63	59	211	337 049
—	—	—	—	—	—	—	51	84	82	207	337 051
—	—	—	—	—	—	—	30	42	40	111	337 053
—	—	—	—	—	—	—	6	7	7	30	337 059
1	5	5	15	—	—	—	29	41	39	93	337 060
1	7	7	11	—	—	—	46	63	63	178	337 062
—	—	—	—	—	—	—	25	36	34	104	337 125
—	—	—	—	—	—	—	29	52	52	137	337 065
1	4	4	8	—	—	—	64	107	101	274	337 066
2	27	27	34	—	—	—	23	42	37	96	337 070
—	—	—	—	—	—	—	45	74	74	233	337 076
—	—	—	—	—	—	—	69	103	98	283	337 090
—	—	—	—	—	—	—	86	138	130	344	337 097
—	—	—	—	—	—	—	50	64	60	174	337 106
1	—	—	—	9	—	—	43	57	56	143	337 108
—	—	—	—	—	—	—	90	125	115	398	337 128
1	4	4	5	—	—	—	247	407	391	1 014	337 126
2	22	22	34	2	2	11	61	96	92	248	337 116
—	—	—	—	—	—	—	57	66	63	230	337 118
—	—	—	—	—	—	—	87	104	94	371	337 127
—	—	—	—	—	—	—	36	49	44	173	337 123
17	217	215	289	11	2	11	1 793	2 625	2 515	7 564	
75	1 068	1 065	1 421	1 411	1 402	1 522	4 553	7 175	6 907	18 927	
213	3 418	3 392	4 644	2 830	2 819	3 252	16 020	24 945	23 678	67 133	

Noch: 1. Gebäude mit Wohnraum in den Gemeinden Baden-Württembergs am 25. Mai 1987 nach Art des Gebäudes

Schl.-Nr.	Gemeinde	Gebäude mit Wohnraum insgesamt	Davon										
			Wohngebäude (ohne Wohnheime <sup>1)</sup> , ohne Ferienhäuser <sup>2)</sup> )								Ferienhäuser <sup>2)</sup>		
			zu-sammen	darunter mit . . . Wohnungen				darin Wohnungen					
				1	2	3 bis 6	7 und mehr	zu-sammen	darunter bewohnte Wohnungen <sup>3)</sup>		zu-sammen	darin	
									Anzahl <sup>1</sup>	darin Personen		Wohnungen	sonstige Wohneinheiten
1	2	3	4	5	6	7	8	9	10	11	12		

Regierungsbezirk Tübingen

Region Neckar-Alb

Landkreise													
<b>415</b>	<b>Reutlingen</b>												
415 078	Bad Urach, Stadt	2 431	2 282	1 258	607	330	87	4 792	4 413	10 862	14	14	1
415 014	Dettingen an der Erms	2 019	1 972	1 290	504	160	16	3 057	2 995	8 128	1	—	1
415 089	Engstingen	1 034	1 014	750	203	60	—	1 377	1 332	3 964	4	3	1
415 019	Eningen unter Achalm	2 206	2 153	1 412	470	221	48	3 745	3 679	9 339	—	—	—
415 027	Gomadingen	631	564	451	103	7	1	688	659	1 900	47	26	23
415 028	Grabenstetten	408	377	326	41	9	1	447	435	1 267	2	2	—
415 029	Grafenberg	598	573	410	134	23	6	819	803	2 223	1	1	—
415 034	Hayingen, Stadt	627	513	414	76	23	—	650	609	2 090	103	45	59
415 090	Hohenstein	841	766	641	115	10	—	905	872	2 929	15	8	7
415 039	Hülben	805	783	621	148	14	—	965	941	2 577	1	—	1
415 092	Lichtenstein	1 916	1 860	1 082	577	174	27	3 166	3 080	8 284	11	7	5
415 048	Mehrstetten	327	315	230	69	14	1	427	401	1 185	3	2	1
415 050	Metzingen, Stadt	4 035	3 862	2 259	1 049	428	126	7 369	7 206	18 929	2	2	—
415 053	Münsingen, Stadt	3 144	2 891	2 234	519	123	15	3 981	3 785	10 530	74	76	1
415 058	Pfronstetten	378	361	335	25	1	—	388	366	1 362	7	5	2
415 059	Pfullingen, Stadt	3 475	3 427	1 808	1 096	400	115	6 669	6 536	16 403	2	1	1
415 060	Pliezhausen	1 820	1 764	1 227	443	82	12	2 575	2 504	7 040	—	—	—
415 061	Reutlingen, Stadt	20 287	19 892	12 733	3 792	2 522	809	40 382	39 850	97 478	8	5	3
415 062	Riederich	891	870	571	193	94	12	1 484	1 474	3 935	1	1	—
415 088	Römerstein	1 092	1 005	837	157	11	—	1 189	1 145	3 457	26	27	—
415 091	Sonnenbühl	1 761	1 639	1 285	323	30	1	2 043	1 970	5 745	44	44	—
415 093	St. Johann	1 419	1 299	1 029	235	34	—	1 611	1 520	4 336	22	15	8
415 073	Trochtelfingen, Stadt	1 508	1 366	1 009	289	65	3	1 855	1 790	5 316	95	12	84
415 087	Walddorfhäslach	957	944	690	209	41	2	1 275	1 236	3 658	—	—	—
415 080	Wannweil	1 150	1 119	689	315	101	14	1 795	1 754	4 525	—	—	—
415 085	Zwiefalten	620	593	484	91	15	2	765	735	2 165	8	4	4
415 086	Gutsbezirk Münsingen	57	57	48	2	7	—	80	66	147	—	—	—
<b>Zusammen</b>		<b>56 437</b>	<b>54 261</b>	<b>36 123</b>	<b>11 785</b>	<b>4 999</b>	<b>1 298</b>	<b>94 499</b>	<b>92 156</b>	<b>239 774</b>	<b>491</b>	<b>300</b>	<b>202</b>
<b>416</b>	<b>Tübingen</b>												
416 048	Ammerbuch	2 309	2 259	1 514	590	136	12	3 373	3 311	9 352	2	2	—
416 006	Bodelshausen	1 173	1 147	841	228	71	7	1 663	1 639	4 665	2	1	1
416 009	Dettenhausen	1 124	1 109	728	295	72	12	1 756	1 738	4 765	2	2	—
416 011	Dußlingen	1 076	1 052	665	249	126	11	1 709	1 688	4 363	—	—	—
416 015	Gomaringen	1 578	1 543	985	411	124	22	2 558	2 517	6 609	—	—	—
416 018	Hirrlingen	582	559	440	103	14	—	692	689	2 088	—	—	—
416 022	Kirchentellinsfurt	1 200	1 189	723	331	115	16	2 020	1 981	4 860	—	—	—
416 023	Kusterdingen	1 787	1 739	1 188	431	93	16	2 525	2 487	6 614	—	—	—
416 025	Mössingen, Stadt	3 717	3 620	2 563	756	240	55	5 712	5 606	15 776	3	3	—
416 026	Nehren	748	739	507	161	62	7	1 118	1 111	2 981	—	—	—
416 049	Neustetten	631	611	512	87	12	—	728	708	2 203	1	1	—
416 031	Ofterdingen	1 002	978	706	205	63	4	1 371	1 337	3 741	1	1	—
416 036	Rottenburg am Neckar, St.	7 844	7 660	5 349	1 696	526	84	11 729	11 507	31 995	3	3	—
416 050	Starzach	1 033	944	815	121	7	1	1 097	1 041	2 914	63	13	51
416 041	Tübingen, Univ.-Stadt	10 887	10 530	4 582	2 581	2 454	857	30 918	30 608	70 205	5	4	1
<b>Zusammen</b>		<b>36 691</b>	<b>35 679</b>	<b>22 118</b>	<b>8 245</b>	<b>4 115</b>	<b>1 104</b>	<b>68 969</b>	<b>67 968</b>	<b>173 131</b>	<b>82</b>	<b>30</b>	<b>53</b>
<b>417</b>	<b>Zollernalbkreis</b>												
417 079	Albstadt, Stadt	12 409	12 159	8 641	2 390	974	150	19 199	18 719	46 217	9	8	1
417 002	Balingen, Stadt	7 943	7 690	5 808	1 316	439	123	11 894	11 606	30 187	10	10	—
417 008	Bisingen	2 138	2 080	1 625	369	79	7	2 744	2 710	7 438	—	—	—
417 010	Bitz	1 217	1 188	1 041	128	17	2	1 378	1 320	3 547	2	2	—
417 013	Burladingen, Stadt	3 488	3 402	2 779	522	87	8	4 210	4 079	11 829	8	8	—
417 014	Dautmergen	120	105	94	11	—	—	116	110	307	1	1	—
417 015	Dornettingen	262	254	235	17	2	—	278	269	805	—	—	—
417 016	Dotternhausen	447	437	376	54	7	—	507	498	1 494	—	—	—

1) Wohngebäude vollständig als Wohnheim genutzt. — 2) Wohngebäude nur mit 1 oder 2 Freizeitwohneinheiten. — 3) Ohne Freizeitwohneinheiten; ohne Wohneinheiten, für die keine Angaben

Davon											Schl.-Nr.
Wohnheime <sup>1)</sup>							Sonstige Gebäude mit Wohnraum				
zu- sammen	darin Wohnungen			darin sonstige Wohneinheiten			zu- sammen	darin Wohnungen			
	zu- sammen	darunter bewohnte Wohnungen <sup>3)</sup>		zu- sammen	darunter bewohnte sonstige Wohneinheiten <sup>3)</sup>			zu- sammen	darunter bewohnte Wohnungen <sup>3)</sup>		
		Anzahl	darin Personen		Anzahl	darin Personen			Anzahl	darin Personen	
13	14	15	16	17	18	19	20	21	22	23	

## Regierungsbezirk Tübingen

### Region Neckar-Alb

#### 415

-	-	-	-	-	-	-	135	225	218	598	415 078
1	7	7	25	-	-	-	45	69	65	194	415 014
-	-	-	-	-	-	-	16	17	17	48	415 089
-	-	-	-	-	-	-	53	80	79	213	415 019
-	-	-	-	-	-	-	20	22	21	58	415 027
-	-	-	-	-	-	-	29	32	31	72	415 028
-	-	-	-	-	-	-	24	29	28	75	415 029
-	-	-	-	-	-	-	11	12	10	30	415 034
-	-	-	-	-	-	-	60	65	58	188	415 090
-	-	-	-	-	-	-	21	28	24	72	415 039
-	-	-	-	-	-	-	45	60	59	160	415 092
-	-	-	-	-	-	-	9	10	10	34	415 048
1	11	11	190	-	-	-	170	242	236	685	415 050
2	9	9	19	9	9	30	177	215	196	542	415 053
-	-	-	-	-	-	-	10	11	8	30	415 058
1	6	6	10	2	2	2	45	57	54	151	415 059
-	-	-	-	-	-	-	56	82	78	214	415 060
31	487	484	670	223	223	359	356	572	560	1 431	415 061
-	-	-	-	-	-	-	20	29	29	87	415 062
-	-	-	-	-	-	-	61	68	56	171	415 088
-	-	-	-	-	-	-	78	91	76	244	415 091
1	6	6	6	-	-	-	97	112	105	285	415 093
-	-	-	-	-	-	-	47	55	52	168	415 073
-	-	-	-	-	-	-	13	18	18	39	415 087
1	10	10	16	-	-	-	30	63	63	166	415 080
-	-	-	-	-	-	-	19	28	25	62	415 085
-	-	-	-	-	-	-	-	-	-	-	415 086
38	536	533	936	234	234	391	1 647	2 292	2 176	6 017	

#### 416

-	-	-	-	-	-	-	48	57	52	163	416 048
1	4	3	8	-	-	-	23	28	24	65	416 006
2	9	9	9	27	27	27	11	14	14	39	416 009
-	-	-	-	-	-	-	24	27	27	80	416 011
-	-	-	-	-	-	-	35	43	39	110	416 015
-	-	-	-	-	-	-	23	26	26	73	416 018
1	6	6	11	-	-	-	10	14	11	32	416 022
-	-	-	-	-	-	-	48	57	49	128	416 023
-	-	-	-	-	-	-	94	139	135	369	416 025
-	-	-	-	-	-	-	9	10	10	31	416 026
-	-	-	-	-	-	-	19	19	18	63	416 049
-	-	-	-	-	-	-	23	29	29	70	416 031
1	40	39	46	-	-	-	180	261	238	585	416 036
-	-	-	-	-	-	-	26	25	20	57	416 050
78	1 227	1 225	1 828	1 360	1 359	1 697	274	609	604	1 403	416 041
83	1 286	1 282	1 902	1 387	1 386	1 724	847	1 358	1 296	3 268	

#### 417

2	36	36	47	-	-	-	239	371	352	809	417 079
1	21	21	30	20	20	30	242	346	328	812	417 002
-	-	-	-	-	-	-	58	65	60	153	417 008
-	-	-	-	-	-	-	27	32	27	82	417 010
-	-	-	-	-	-	-	78	89	75	233	417 013
-	-	-	-	-	-	-	14	15	12	26	417 014
-	-	-	-	-	-	-	8	8	5	16	417 015
-	-	-	-	-	-	-	10	10	6	17	417 016

zum Haushalt/zur Person vorliegen.



Noch: 1. Gebäude mit Wohnraum in den Gemeinden Baden-Württembergs am 25. Mai 1987 nach Art des Gebäudes

Schl.-Nr.	Gemeinde	Gebäude mit Wohnraum insgesamt	Davon										
			Wohngebäude (ohne Wohnheime <sup>1)</sup> , ohne Ferienhäuser <sup>2)</sup> )								Ferienhäuser <sup>2)</sup>		
			zu-sammen	darunter mit . . . Wohnungen				darin Wohnungen					
				1	2	3 bis 6	7 und mehr	zu-sammen	darunter bewohnte Wohnungen <sup>3)</sup>		zu-sammen	darin	
									Anzahl	darin Personen		Wohnungen	sonstige Wohneinheiten
1	2	3	4	5	6	7	8	9	10	11	12		
417 022	Geislingen, Stadt	1 564	1 480	1 233	230	15	2	1 762	1 717	5 006	6	8	–
417 023	Grosselfingen	526	512	440	63	8	1	599	561	1 604	1	1	–
417 025	Haigerloch, Stadt	2 822	2 759	2 297	394	62	6	3 356	3 212	9 244	3	3	–
417 029	Hausen am Tann	141	131	114	16	1	–	149	139	416	7	7	–
417 031	Hechingen, Stadt	4 295	4 149	3 123	722	246	57	6 248	6 040	15 707	8	8	–
417 036	Jungingen	420	411	319	87	4	1	538	523	1 431	2	2	–
417 044	Meßstetten, Stadt	2 841	2 684	2 211	345	124	4	3 548	3 377	9 515	70	70	–
417 045	Nusplingen	570	553	453	94	6	–	660	626	1 867	1	1	–
417 047	Obernheim	451	432	361	70	1	–	504	474	1 340	6	6	–
417 051	Rangendingen	1 268	1 227	987	223	14	2	1 504	1 448	4 429	8	9	–
417 052	Ratshausen	203	196	170	24	2	–	224	219	644	1	1	–
417 054	Rosenfeld, Stadt	1 523	1 379	1 206	132	32	8	1 763	1 714	4 914	5	4	1
417 057	Schömburg, Stadt	1 048	1 018	834	150	31	2	1 289	1 236	3 595	–	–	–
417 063	Straßberg	722	706	547	129	26	2	935	880	2 411	–	–	–
417 071	Weilen unter d. Rinnen	139	133	123	10	–	–	143	141	451	1	–	1
417 075	Winterlingen	1 993	1 960	1 691	212	49	7	2 374	2 288	6 492	2	2	–
417 078	Zimmern unter der Burg	121	118	97	21	–	–	139	132	404	1	1	–
Zusammen		48 671	47 163	36 805	7 729	2 226	382	66 061	64 038	171 294	152	152	3
Region Neckar-Alb		141 799	137 103	95 046	27 759	11 340	2 784	229 529	224 162	584 199	725	482	258

**Region Donau-Iller<sup>4)</sup>**

<b>Stadtkreis</b>													
<b>421 000</b>	<b>Ulm, Univ.-Stadt</b>	<b>15 700</b>	<b>15 206</b>	<b>7 361</b>	<b>3 028</b>	<b>3 202</b>	<b>1 603</b>	<b>44 112</b>	<b>43 779</b>	<b>100 958</b>	<b>–</b>	<b>–</b>	<b>–</b>
<b>Landkreise</b>													
<b>425</b>	<b>Alb-Donau-Kreis</b>												
425 002	Allmendingen	1 066	1 039	780	220	36	3	1 403	1 360	4 114	10	10	–
425 004	Altheim	150	149	127	20	2	–	173	163	526	–	–	–
425 005	Altheim (Alb)	426	419	345	69	5	–	499	466	1 467	1	–	1
425 008	Amstetten	793	777	541	196	32	7	1 127	1 106	3 398	6	5	1
425 011	Asselfingen	242	236	208	27	1	–	265	255	798	–	–	–
425 013	Ballendorf	152	148	126	21	1	–	171	169	595	–	–	–
425 140	Balzheim	421	403	312	81	8	2	517	504	1 456	2	2	–
425 014	Beimerstetten	474	462	297	131	32	1	688	671	1 842	–	–	–
425 017	Berghülen	456	435	349	75	11	–	538	521	1 725	2	1	1
425 019	Bernstadt	418	416	277	130	7	1	570	560	1 642	1	1	–
425 020	Blaubeuren, Stadt	2 573	2 443	1 632	550	205	55	4 030	3 917	10 416	8	2	6
425 141	Blaustein	2 996	2 920	1 656	881	329	53	5 238	5 152	13 266	10	10	–
425 022	Börslingen	42	42	37	5	–	–	47	47	154	–	–	–
425 024	Breitingen	57	57	48	8	1	–	68	66	204	–	–	–
425 028	Dietenheim, Stadt	1 230	1 203	747	337	113	5	1 875	1 833	5 233	–	–	–
425 031	Dornstadt	1 775	1 751	1 173	401	151	24	2 835	2 780	7 798	1	1	–
425 033	Ehingen (Donau), Stadt	4 837	4 654	3 346	933	270	104	7 434	7 297	21 898	8	8	–
425 035	Emeringen	47	45	43	2	–	–	47	43	134	1	1	–
425 036	Emerkingen	180	176	166	9	1	–	187	177	641	–	–	–
425 039	Erbach	2 564	2 513	1 593	726	185	9	3 794	3 741	10 806	1	2	–
425 050	Griesingen	210	199	186	13	–	–	212	208	729	–	–	–
425 052	Grundsheim	62	57	55	2	–	–	59	59	194	1	1	–
425 055	Hausen am Bussen	49	49	44	5	–	–	54	54	211	–	–	–
425 139	Heroldstatt	590	531	444	78	7	2	637	612	1 864	41	12	29
425 062	Holz Kirch	63	63	50	12	–	–	74	71	237	–	–	–
425 064	Hüttisheim	314	305	216	82	7	–	401	385	1 196	–	–	–
425 137	Illerkirchberg	1 011	993	686	236	69	2	1 406	1 377	3 873	–	–	–
425 066	Illerrieden	719	705	497	161	44	3	981	960	2 952	1	–	1
425 071	Laichingen, Stadt	2 449	2 337	1 765	491	67	14	3 164	3 035	8 764	20	21	–
425 072	Langenau, Stadt	2 796	2 750	1 791	743	188	28	4 277	4 214	11 571	–	–	–
425 073	Lauterach	136	123	108	12	3	–	141	137	457	10	10	–
425 075	Lonsee	849	829	545	248	33	3	1 176	1 154	3 509	1	1	–
425 079	Merklingen	417	404	288	110	6	–	526	520	1 501	2	2	–
425 081	Munderkingen, Stadt	1 166	1 138	798	258	76	6	1 691	1 669	4 631	1	1	–
425 083	Neenstetten	179	179	155	22	2	–	206	202	689	–	–	–

1) Wohngebäude vollständig als Wohnheim genutzt. — 2) Wohngebäude nur mit 1 oder 2 Freizeitwohneinheiten. — 3) Ohne Freizeitwohneinheiten; ohne Wohneinheiten, für die keine Angaben

Davon											Schl.-Nr.
Wohnheime <sup>1)</sup>							Sonstige Gebäude mit Wohnraum				
zu- sammen	darin Wohnungen			darin sonstige Wohneinheiten			zu- sammen	darin Wohnungen			
	zu- sammen	darunter bewohnte Wohnungen <sup>3)</sup>		zu- sammen	darunter bewohnte sonstige Wohneinheiten <sup>3)</sup>			zu- sammen	darunter bewohnte Wohnungen <sup>3)</sup>		
		Anzahl	darin Personen		Anzahl	darin Personen			Anzahl	darin Personen	
13	14	15	16	17	18	19	20	21	22	23	
–	–	–	–	–	–	–	78	95	86	191	417 022
–	–	–	–	–	–	–	13	16	14	38	417 023
3	–	–	–	36	36	36	57	70	68	191	417 025
–	–	–	–	–	–	–	3	3	1	2	417 029
1	9	9	9	27	27	27	137	192	179	470	417 031
–	–	–	–	–	–	–	7	8	8	21	417 036
–	–	–	–	–	–	–	87	95	86	233	417 044
–	–	–	–	–	–	–	16	21	20	57	417 045
–	–	–	–	–	–	–	13	14	11	33	417 047
–	–	–	–	–	–	–	33	40	37	98	417 051
–	–	–	–	–	–	–	6	7	6	18	417 052
–	–	–	–	–	–	–	139	147	130	342	417 054
–	–	–	–	–	–	–	30	38	35	104	417 057
–	–	–	–	–	–	–	16	18	12	30	417 063
–	–	–	–	–	–	–	5	6	6	13	417 071
–	–	–	–	–	–	–	31	35	28	85	417 075
–	–	–	–	–	–	–	2	2	2	6	417 078
7	66	66	86	83	83	93	1 349	1 743	1 594	4 080	
128	1 888	1 881	2 924	1 704	1 703	2 208	3 843	5 393	5 066	13 365	

#### Region Donau-Iller<sup>4)</sup>

30	427	427	588	291	291	326	464	887	882	1 987	421 000
-	-	-	-	-	-	-	-	-	-	-	425
-	-	-	-	-	-	-	17	21	20	54	425 002
-	-	-	-	-	-	-	1	1	1	3	425 004
-	-	-	-	-	-	-	6	8	8	28	425 005
-	-	-	-	-	-	-	10	11	11	39	425 008
-	-	-	-	-	-	-	6	6	6	18	425 011
-	-	-	-	-	-	-	4	4	4	10	425 013
-	-	-	-	-	-	-	16	21	19	48	425 140
-	-	-	-	-	-	-	12	17	16	49	425 014
-	-	-	-	-	-	-	19	28	28	67	425 017
-	-	-	-	-	-	-	1	2	2	3	425 019
1	3	3	8	1	1	1	121	161	151	426	425 020
-	-	-	-	-	-	-	66	97	92	241	425 141
-	-	-	-	-	-	-	-	-	-	-	425 022
-	-	-	-	-	-	-	-	-	-	-	425 024
-	-	-	-	-	-	-	27	32	27	90	425 028
2	44	42	58	5	5	6	21	29	28	82	425 031
2	57	41	41	35	34	34	173	205	201	625	425 033
-	-	-	-	-	-	-	1	1	1	2	425 035
-	-	-	-	-	-	-	4	5	5	14	425 036
-	-	-	-	-	-	-	50	83	81	247	425 039
-	-	-	-	-	-	-	11	11	10	26	425 050
-	-	-	-	-	-	-	4	4	3	10	425 052
-	-	-	-	-	-	-	-	-	-	-	425 055
-	-	-	-	-	-	-	18	21	15	35	425 139
-	-	-	-	-	-	-	-	-	-	-	425 062
-	-	-	-	-	-	-	9	9	8	14	425 064
-	-	-	-	-	-	-	18	24	22	68	425 137
-	-	-	-	-	-	-	13	16	15	33	425 066
-	-	-	-	-	-	-	92	110	100	281	425 071
-	-	-	-	-	-	-	46	62	61	162	425 072
-	-	-	-	-	-	-	3	4	3	11	425 073
-	-	-	-	-	-	-	19	23	22	72	425 075
-	-	-	-	-	-	-	11	11	10	32	425 079
-	-	-	-	-	-	-	27	39	39	106	425 081
-	-	-	-	-	-	-	-	-	-	-	425 083

Noch: 1. Gebäude mit Wohnraum in den Gemeinden Baden-Württembergs am 25. Mai 1987 nach Art des Gebäudes

Schl.-Nr.	Gemeinde	Gebäude mit Wohnraum insgesamt	Davon										
			Wohngebäude (ohne Wohnheime <sup>1)</sup> , ohne Ferienhäuser <sup>2)</sup> )								Ferienhäuser <sup>2)</sup>		
			zu-sammen	darunter mit . . . Wohnungen				darin Wohnungen					
				1	2	3 bis 6	7 und mehr	zu-sammen	darunter bewohnte Wohnungen <sup>3)</sup>		zu-sammen	darin	
									Anzahl	darin Personen		Wohnungen	sonstige Wohneinheiten
1	2	3	4	5	6	7	8	9	10	11	12		
425 084	Nellingen	403	391	305	81	5	–	482	473	1 497	2	2	–
425 085	Nerenstetten	72	71	67	4	–	–	75	72	283	–	–	–
425 088	Oberdischingen	444	434	321	96	15	2	577	548	1 569	3	3	–
425 090	Obermarchtal	332	312	283	25	4	–	348	343	1 104	2	2	–
425 091	Oberstadion	339	312	277	30	4	–	350	339	1 095	2	2	–
425 092	Öllingen	103	100	80	17	3	–	123	122	399	1	1	–
425 093	Öpfingen	484	481	364	95	20	2	644	630	1 875	–	–	–
425 097	Rammingen	298	295	239	52	4	–	355	349	1 071	–	–	–
425 098	Rechtenstein	99	88	73	12	3	–	106	97	326	8	8	–
425 104	Rottenacker	554	546	457	79	10	–	651	629	1 813	–	–	–
425 108	Schelklingen, Stadt	1 622	1 556	1 142	334	78	2	2 152	2 046	5 961	7	7	–
425 110	Schnürpflingen	306	294	213	68	13	–	388	378	1 175	–	–	–
425 112	Setzingen	155	153	128	24	1	–	179	174	579	–	–	–
425 138	Staig	717	707	513	159	35	–	947	926	2 782	–	–	–
425 123	Untermarchtal	157	149	121	28	–	–	177	172	549	–	–	–
425 124	Unterstadion	165	160	141	19	–	–	179	176	570	–	–	–
425 125	Untervachingen	37	37	32	5	–	–	42	40	154	–	–	–
425 130	Weidenstetten	272	267	198	62	6	–	341	337	1 034	–	–	–
425 134	Westerheim	741	622	490	122	10	–	766	753	2 405	102	104	–
425 135	Westerstetten	428	420	256	135	29	–	623	612	1 803	–	–	–
Zusammen		39 637	38 345	27 131	8 742	2 132	328	56 016	54 701	158 535	255	220	39
426	Biberach												
426 001	Achstetten	817	800	627	158	15	–	990	968	3 107	–	–	–
426 005	Alleshäuser	128	127	117	10	–	–	137	128	442	–	–	–
426 006	Allmannsweiler	69	51	44	7	–	–	58	54	193	–	–	–
426 008	Altheim	508	494	415	72	6	–	578	552	1 792	1	1	–
426 011	Attenweiler	439	403	362	34	6	–	450	436	1 384	1	1	–
426 013	Bad Buchau, Stadt	914	881	573	214	74	20	1 579	1 503	3 777	4	5	–
426 014	Bad Schussenried, St.	1 796	1 710	1 279	315	102	13	2 508	2 464	6 672	1	1	–
426 019	Berkheim	540	510	421	77	10	2	626	605	1 941	1	1	–
426 020	Betzenweiler	176	166	144	21	1	–	189	183	621	–	–	–
426 021	Biberach a.d.Riß, St.	5 655	5 363	3 252	1 125	738	245	11 260	11 049	28 018	1	1	–
426 028	Burgrieden	685	670	514	136	19	1	860	848	2 602	2	2	–
426 031	Dettingen an der Iller	456	440	368	68	4	–	520	517	1 584	–	–	–
426 035	Dürmentingen	580	546	441	88	15	1	681	664	2 053	2	2	–
426 036	Dürna	113	109	97	11	1	–	122	120	375	3	2	1
426 038	Eberhardzell	899	862	728	118	15	–	1 017	952	3 066	–	–	–
426 043	Erlenmoos	370	363	311	50	2	–	418	405	1 375	2	2	–
426 044	Erolzheim	646	616	508	90	18	–	749	717	2 155	5	6	–
426 045	Ertingen	1 235	1 210	1 013	182	15	–	1 424	1 341	4 172	2	2	–
426 135	Gutenzell-Hürbel	445	406	363	41	2	–	452	426	1 340	6	6	–
426 058	Hochdorf	516	489	404	78	7	–	581	566	1 767	–	–	–
426 062	Ingoldingen	683	635	528	93	14	–	761	733	2 323	–	–	–
426 064	Kanzach	129	126	112	13	1	–	141	140	418	–	–	–
426 065	Kirchberg an der Iller	465	446	375	60	11	–	532	510	1 600	2	–	2
426 066	Kirchdorf an der Iller	600	584	472	88	21	3	815	798	2 525	–	–	–
426 067	Langenenslingen	936	888	761	113	14	–	1 036	998	3 056	8	8	–
426 070	Laupheim, Stadt	3 455	3 341	2 358	658	276	47	5 463	5 375	14 910	3	3	–
426 071	Maselheim	991	959	782	154	20	1	1 185	1 140	3 483	–	–	–
426 073	Mietingen	772	763	568	162	33	–	1 001	984	3 217	–	–	–
426 074	Mittelbiberach	709	690	483	158	46	2	976	962	2 723	1	1	–
426 078	Moosburg	56	50	46	4	–	–	54	50	160	–	–	–
426 087	Ochsenhausen, Stadt	1 832	1 732	1 336	301	82	10	2 335	2 284	6 672	1	1	–
426 090	Oggelshausen	266	261	227	30	4	–	299	283	836	–	–	–
426 097	Riedlingen, Stadt	2 160	2 051	1 523	373	126	29	3 197	3 092	8 533	5	5	–
426 100	Rot an der Rot	1 124	948	801	130	16	1	1 124	1 067	3 308	8	8	–
426 134	Schemmerhofen	1 684	1 629	1 295	281	49	2	2 041	2 009	6 131	1	1	–
426 108	Schwendi	1 439	1 389	1 082	259	43	5	1 799	1 765	5 335	3	2	1
426 109	Seekirch	61	56	53	3	–	–	59	54	200	–	–	–
426 113	Steinhausen a.d.Rottum	472	436	388	41	7	–	493	482	1 539	3	3	–
426 117	Tannheim	566	547	443	97	6	–	658	641	1 885	1	1	–
426 118	Tiefenbach	130	127	117	9	1	–	138	126	413	1	1	–
426 120	Ummendorf	859	833	596	189	40	7	1 214	1 197	3 402	–	–	–

1) Wohngebäude vollständig als Wohnheim genutzt. — 2) Wohngebäude nur mit 1 oder 2 Freizeitwohneinheiten. — 3) Ohne Freizeitwohneinheiten; ohne Wohneinheiten, für die keine Angaben

Davon											Schl.-Nr.
Wohnheime <sup>1)</sup>							Sonstige Gebäude mit Wohnraum				
zu- sammen	darin Wohnungen			darin sonstige Wohneinheiten			zu- sammen	darin Wohnungen			
	zu- sammen	darunter bewohnte Wohnungen <sup>3)</sup>		zu- sammen	darunter bewohnte sonstige Wohneinheiten <sup>3)</sup>			zu- sammen	darunter bewohnte Wohnungen <sup>3)</sup>		
		Anzahl	darin Personen		Anzahl	darin Personen			Anzahl	darin Personen	
13	14	15	16	17	18	19	20	21	22	23	
-	-	-	-	-	-	-	10	10	10	23	425 084
-	-	-	-	-	-	-	1	1	1	6	425 085
-	-	-	-	-	-	-	7	7	5	12	425 088
-	-	-	-	-	-	-	18	21	19	60	425 090
-	-	-	-	-	-	-	25	34	31	105	425 091
-	-	-	-	-	-	-	2	2	2	5	425 092
-	-	-	-	-	-	-	3	3	3	10	425 093
-	-	-	-	-	-	-	3	3	3	5	425 097
-	-	-	-	-	-	-	3	4	4	14	425 098
-	-	-	-	-	-	-	8	14	13	42	425 104
-	-	-	-	-	-	-	59	77	69	192	425 108
-	-	-	-	-	-	-	12	13	11	37	425 110
-	-	-	-	-	-	-	2	2	2	7	425 112
-	-	-	-	-	-	-	10	10	8	28	425 138
-	-	-	-	-	-	-	8	10	9	30	425 123
-	-	-	-	-	-	-	5	6	6	24	425 124
-	-	-	-	-	-	-	-	-	-	-	425 125
-	-	-	-	-	-	-	5	6	5	17	425 130
-	-	-	-	-	-	-	17	19	19	65	425 134
-	-	-	-	-	-	-	8	10	9	20	425 135
5	104	86	107	41	40	41	1032	1318	1238	3598	426
-	-	-	-	-	-	-	17	17	16	45	426 001
-	-	-	-	-	-	-	1	1	-	-	426 005
-	-	-	-	-	-	-	18	18	17	76	426 006
-	-	-	-	-	-	-	13	16	16	55	426 008
-	-	-	-	-	-	-	35	42	39	118	426 011
-	-	-	-	-	-	-	29	46	40	98	426 013
1	10	10	14	1	1	1	84	109	106	278	426 014
-	-	-	-	-	-	-	29	30	24	78	426 019
-	-	-	-	-	-	-	10	11	11	34	426 020
2	6	6	11	143	143	144	289	527	514	1228	426 021
-	-	-	-	-	-	-	13	15	12	33	426 028
-	-	-	-	-	-	-	16	18	18	45	426 031
-	-	-	-	-	-	-	32	34	33	97	426 035
-	-	-	-	-	-	-	1	1	1	1	426 036
-	-	-	-	-	-	-	37	38	34	138	426 038
-	-	-	-	-	-	-	5	6	5	9	426 043
-	-	-	-	-	-	-	25	31	30	84	426 044
-	-	-	-	-	-	-	23	24	23	77	426 045
-	-	-	-	-	-	-	33	33	32	103	426 135
-	-	-	-	-	-	-	27	28	28	101	426 058
-	-	-	-	-	-	-	48	53	52	167	426 062
-	-	-	-	-	-	-	3	4	3	6	426 064
-	-	-	-	-	-	-	17	18	17	58	426 065
-	-	-	-	-	-	-	16	18	18	49	426 066
-	-	-	-	-	-	-	40	43	39	116	426 067
-	-	-	-	-	-	-	111	145	144	375	426 070
1	2	2	2	5	5	5	31	32	31	96	426 071
-	-	-	-	-	-	-	9	9	9	28	426 073
-	-	-	-	-	-	-	18	23	23	57	426 074
-	-	-	-	-	-	-	6	6	6	16	426 078
-	-	-	-	-	-	-	99	119	113	342	426 087
-	-	-	-	-	-	-	5	5	3	15	426 090
-	-	-	-	-	-	-	104	144	134	365	426 097
-	-	-	-	-	-	-	168	177	168	599	426 100
-	-	-	-	-	-	-	54	59	56	146	426 134
-	-	-	-	-	-	-	47	60	59	176	426 108
-	-	-	-	-	-	-	5	5	-	-	426 109
-	-	-	-	-	-	-	33	36	32	109	426 113
-	-	-	-	-	-	-	18	19	17	45	426 117
-	-	-	-	-	-	-	2	2	2	7	426 118
-	-	-	-	-	-	-	26	34	31	85	426 120

zum Haushalt/zur Person vorliegen.

Noch: 1. Gebäude mit Wohnraum in den Gemeinden Baden-Württembergs am 25. Mai 1987 nach Art des Gebäudes

Schl.-Nr.	Gemeinde	Gebäude mit Wohnraum insgesamt	Davon										
			Wohngebäude (ohne Wohnheime <sup>1)</sup> , ohne Ferienhäuser <sup>2)</sup> )								Ferienhäuser <sup>2)</sup>		
			zu-sammen	darunter mit . . . Wohnungen				darin Wohnungen					
				1	2	3 bis 6	7 und mehr	zu-sammen	darunter bewohnte Wohnungen <sup>3)</sup>		zu-sammen	darin	
									Anzahl	darin Personen		Wohnungen	sonstige Wohneinheiten
1	2	3	4	5	6	7	8	9	10	11	12		
426 121	Unlingen	568	549	455	85	9	–	653	639	2 103	–	–	–
426 124	Uttenweiler	877	817	718	91	8	–	933	903	2 818	2	2	–
426 125	Wain	373	364	291	61	12	–	451	445	1 377	1	1	–
426 128	Warthausen	1 028	982	687	236	50	9	1 449	1 405	3 922	–	–	–
Zusammen		39 222	37 419	28 478	6 584	1 939	398	54 006	52 580	151 325	71	69	4
Region Donau-Iller <sup>4)</sup>		94 559	90 970	62 970	18 354	7 273	2 329	154 134	151 060	410 818	326	289	43

Region Bodensee-Oberschwaben

Landkreise														
<b>435</b>	<b>Bodenseekreis</b>													
435 005	Bermatingen	736	717	497	163	54	1	1 012	1 006	3 025	—	—	—	
435 010	Daisendorf	314	290	188	68	23	7	472	458	1 143	23	10	16	
435 067	Deggenhausertal	764	687	543	109	29	4	898	885	2 876	1	1	—	
435 013	Eriskirch	693	673	376	162	105	30	1 442	1 409	3 767	—	—	—	
435 015	Frickingen	630	582	425	130	27	—	770	740	2 129	4	4	1	
435 016	Friedrichshafen, Stadt	8 691	8 287	4 276	1 783	1 711	517	20 629	20 398	49 886	10	11	—	
435 018	Hagnau am Bodensee	365	328	207	66	37	18	663	528	1 306	15	15	—	
435 020	Heiligenberg	585	517	372	112	26	7	779	728	2 117	13	12	1	
435 024	Immenstaad a. Bodensee	1 156	932	499	209	168	56	2 463	2 192	5 259	178	180	—	
435 029	Kressbronn am Bodensee	1 375	1 289	716	352	189	29	2 600	2 407	6 449	16	14	2	
435 030	Langenargen	1 381	1 305	665	334	260	46	2 813	2 441	5 995	16	18	—	
435 034	Markdorf, Stadt	2 186	2 085	1 135	621	281	48	4 021	3 922	10 540	11	11	2	
435 035	Meckenbeuren	2 233	2 191	1 273	676	226	16	3 644	3 596	10 177	1	1	—	
435 036	Meersburg, Stadt	1 016	904	433	233	179	58	2 425	2 127	4 772	32	32	2	
435 042	Neukirch	498	463	313	118	30	2	667	638	2 074	4	4	—	
435 045	Oberteuringen	752	700	436	203	46	15	1 314	1 222	3 425	21	21	—	
435 047	Owingen	711	651	423	163	55	9	1 038	1 017	3 026	3	3	—	
435 052	Salem	2 025	1 945	1 357	438	128	17	2 834	2 785	8 307	11	12	—	
435 053	Sipplingen	470	450	205	147	83	15	930	768	1 988	13	13	—	
435 054	Stetten	252	234	164	44	24	2	369	352	891	6	5	1	
435 057	Tettngang, Stadt	3 063	2 938	1 763	766	331	76	5 685	5 566	15 435	18	19	—	
435 059	Überlingen, Stadt	4 048	3 837	2 239	828	587	181	8 301	7 959	18 582	37	35	4	
435 066	Uhltingen-Mühlhofen	1 344	1 274	699	333	199	42	2 644	2 281	5 618	24	27	—	
	<b>Zusammen</b>	<b>35 288</b>	<b>33 279</b>	<b>19 204</b>	<b>8 058</b>	<b>4 798</b>	<b>1 196</b>	<b>68 413</b>	<b>65 425</b>	<b>168 787</b>	<b>457</b>	<b>448</b>	<b>29</b>	
<b>436</b>	<b>Ravensburg</b>													
436 001	Achberg	262	249	161	63	25	—	370	342	1 094	6	7	—	
436 003	Aichstetten	603	565	461	84	19	—	692	668	2 139	17	—	17	
436 004	Aitrach	705	650	515	116	18	1	823	803	2 398	4	4	—	
436 005	Altshausen	839	815	563	203	45	4	1 195	1 185	3 367	1	1	—	
436 006	Amtzell	625	606	399	170	36	1	867	846	2 716	1	1	—	
436 094	Argenbühl	1 223	1 099	795	258	46	—	1 476	1 435	4 829	18	17	1	
436 008	Aulendorf, Stadt	1 799	1 699	1 230	338	113	17	2 511	2 459	6 629	2	2	—	
436 009	Bad Waldsee, Stadt	3 637	3 418	2 405	658	301	47	5 512	5 406	14 489	2	2	—	
436 010	Bad Wurzach, Stadt	3 014	2 763	2 075	545	132	10	3 769	3 659	11 275	33	34	1	
436 011	Baienfurt	1 242	1 215	684	332	169	30	2 434	2 416	6 375	1	1	—	
436 012	Baindt	824	813	476	230	87	20	1 422	1 410	4 103	—	—	—	
436 013	Berg	843	816	518	235	57	6	1 250	1 227	3 562	2	2	—	
436 014	Bergatreute	607	564	412	118	31	3	781	755	2 352	3	2	1	
436 018	Bodnegg	576	557	394	131	30	2	779	764	2 392	3	3	—	
436 019	Boms	136	119	105	12	2	—	135	126	407	1	1	—	
436 024	Ebenweiler	235	205	176	26	3	—	237	231	704	2	1	1	
436 093	Ebersbach-Musbach	307	279	222	44	10	3	368	359	1 158	—	—	—	
436 027	Eichstegen	108	99	92	5	2	—	108	107	381	3	1	2	
436 032	Fleischwangen	95	90	70	17	2	1	119	118	417	—	—	—	
436 096	Fronreute	828	777	533	200	40	4	1 101	1 089	3 406	1	1	—	
436 039	Grünkraut	537	510	329	138	41	2	776	765	2 351	—	—	—	
436 040	Guggenhausen	51	51	50	—	1	—	53	53	198	—	—	—	
436 095	Horgenzell	837	810	626	150	33	1	1 044	1 033	3 510	—	—	—	
436 047	Hoßkirch	186	182	175	6	1	—	190	184	554	1	1	—	
436 049	Isny im Allgäu, Stadt	2 477	2 356	1 428	497	315	116	4 941	4 893	11 987	12	12	—	

1) Wohngebäude vollständig als Wohnheim genutzt. — 2) Wohngebäude nur mit 1 oder 2 Freizeitwohneinheiten. — 3) Ohne Freizeitwohneinheiten; ohne Wohneinheiten, für die keine Angaben

Davon											Schl.-Nr.
Wohnheime <sup>1)</sup>							Sonstige Gebäude mit Wohnraum				
zu- sammen	darin Wohnungen			darin sonstige Wohneinheiten			zu- sammen	darin Wohnungen			
	zu- sammen	darunter bewohnte Wohnungen <sup>3)</sup>		zu- sammen	darunter bewohnte sonstige Wohneinheiten <sup>3)</sup>			zu- sammen	darunter bewohnte Wohnungen <sup>3)</sup>		
		Anzahl	darin Personen		Anzahl	darin Personen			Anzahl	darin Personen	
13	14	15	16	17	18	19	20	21	22	23	
–	–	–	–	–	–	–	19	19	19	55	426 121
–	–	–	–	–	–	–	58	63	61	187	426 124
–	–	–	–	–	–	–	8	9	8	26	426 125
–	–	–	–	–	–	–	46	54	52	139	426 128
4	18	18	27	149	149	150	1 728	2 201	2 096	5 962	
39	549	531	722	481	480	517	3 224	4 406	4 216	11 547	

### Region Bodensee-Oberschwaben

											<b>435</b>
–	–	–	–	–	–	–	19	26	26	79	435 005
–	–	–	–	–	–	–	1	1	1	2	435 010
–	–	–	–	–	–	–	76	90	85	305	435 067
–	–	–	–	–	–	–	20	26	26	79	435 013
–	–	–	–	–	–	–	44	47	46	147	435 015
<b>7</b>	<b>294</b>	<b>232</b>	<b>334</b>	<b>23</b>	<b>23</b>	<b>26</b>	<b>387</b>	<b>965</b>	<b>955</b>	<b>2 229</b>	435 016
–	–	–	–	–	–	–	22	25	22	66	435 018
–	–	–	–	–	–	–	55	70	69	333	435 020
<b>1</b>	<b>6</b>	<b>6</b>	<b>7</b>	–	–	–	45	93	67	179	435 024
–	–	–	–	–	–	–	70	107	102	309	435 029
–	–	–	–	–	–	–	60	90	84	245	435 030
–	–	–	–	–	–	–	90	111	106	302	435 034
–	–	–	–	–	–	–	41	56	55	168	435 035
<b>1</b>	<b>10</b>	<b>10</b>	<b>14</b>	–	–	–	79	101	92	249	435 036
–	–	–	–	–	–	–	31	37	36	131	435 042
–	–	–	–	–	–	–	31	31	30	100	435 045
–	–	–	–	–	–	–	57	63	61	194	435 047
<b>1</b>	<b>5</b>	<b>5</b>	<b>10</b>	–	–	–	68	92	91	302	435 052
–	–	–	–	–	–	–	7	11	10	34	435 053
–	–	–	–	–	–	–	12	16	16	43	435 054
<b>1</b>	<b>1</b>	<b>1</b>	<b>1</b>	<b>11</b>	<b>10</b>	<b>11</b>	<b>106</b>	<b>153</b>	<b>149</b>	<b>445</b>	435 057
<b>2</b>	<b>23</b>	<b>23</b>	<b>39</b>	–	–	–	172	268	265	676	435 059
<b>1</b>	<b>1</b>	<b>1</b>	<b>1</b>	<b>8</b>	<b>8</b>	<b>10</b>	<b>45</b>	<b>62</b>	<b>61</b>	<b>179</b>	435 066
<b>14</b>	<b>340</b>	<b>278</b>	<b>406</b>	<b>42</b>	<b>41</b>	<b>47</b>	<b>1 538</b>	<b>2 541</b>	<b>2 455</b>	<b>6 796</b>	
											<b>436</b>
–	–	–	–	–	–	–	7	9	8	23	436 001
–	–	–	–	–	–	–	21	26	25	82	436 003
–	–	–	–	–	–	–	51	59	55	152	436 004
–	–	–	–	–	–	–	23	25	24	79	436 005
–	–	–	–	–	–	–	18	22	22	66	436 006
–	–	–	–	–	–	–	106	123	119	453	436 094
–	–	–	–	–	–	–	98	164	158	387	436 008
–	–	–	–	–	–	–	217	258	246	771	436 009
–	–	–	–	–	–	–	218	257	250	813	436 010
–	–	–	–	–	–	–	26	62	62	159	436 011
–	–	–	–	–	–	–	11	16	16	55	436 012
–	–	–	–	–	–	–	25	30	29	108	436 013
–	–	–	–	–	–	–	40	41	40	152	436 014
–	–	–	–	–	–	–	16	19	19	61	436 018
–	–	–	–	–	–	–	16	17	15	57	436 019
–	–	–	–	–	–	–	28	31	29	89	436 024
–	–	–	–	–	–	–	28	31	31	87	436 093
–	–	–	–	–	–	–	6	6	6	26	436 027
–	–	–	–	–	–	–	5	6	6	23	436 032
–	–	–	–	–	–	–	50	59	54	187	436 096
–	–	–	–	–	–	–	27	34	34	105	436 039
–	–	–	–	–	–	–	–	–	–	–	436 040
<b>1</b>	<b>4</b>	<b>4</b>	<b>4</b>	<b>1</b>	<b>1</b>	<b>2</b>	<b>26</b>	<b>36</b>	<b>35</b>	<b>127</b>	436 095
–	–	–	–	–	–	–	3	3	3	9	436 047
<b>1</b>	<b>5</b>	<b>5</b>	<b>7</b>	<b>61</b>	<b>61</b>	<b>62</b>	<b>108</b>	<b>160</b>	<b>158</b>	<b>505</b>	436 049

Noch: 1. Gebäude mit Wohnraum in den Gemeinden Baden-Württembergs am 25. Mai 1987 nach Art des Gebäudes

Schl.-Nr.	Gemeinde	Gebäude mit Wohnraum insgesamt	Davon										Ferienhäuser <sup>2)</sup>	
			Wohngebäude (ohne Wohnheime <sup>1)</sup> , ohne Ferienhäuser <sup>2)</sup> )											
			zu-sammen	darunter mit . . . Wohnungen				darin Wohnungen						
				1	2	3 bis 6	7 und mehr	zu-sammen	darunter bewohnte Wohnungen <sup>3)</sup>					
									Anzahl	darin Personen	zu-sammen	Wohnungen	sonstige Wohneinheiten	
1	2	3	4	5	6	7	8	9	10	11	12			
436 052	Kißlegg	1 782	1 672	1 165	386	112	9	2 424	2 352	7 147	17	18	—	
436 053	Königseggwald	149	139	108	29	2	—	172	162	503	1	1	—	
436 055	Leutkirch im Allgäu,St.	4 794	4 420	3 061	930	363	62	7 174	6 984	19 367	18	18	1	
436 064	Ravensburg, Stadt	8 105	7 793	4 116	1 819	1 492	363	17 396	17 091	42 069	3	3	—	
436 067	Riedhausen	107	105	91	10	4	—	125	116	385	—	—	—	
436 069	Schlier	740	715	520	152	41	2	988	987	3 110	—	—	—	
436 077	Unterswaldhausen	67	65	59	5	1	—	72	71	221	1	1	—	
436 078	Vogt	864	825	542	212	64	7	1 275	1 237	3 670	1	1	—	
436 079	Waldburg	566	538	389	127	22	—	712	693	2 137	1	1	—	
436 081	Wangen im Allgäu, St.	4 874	4 645	3 008	998	515	120	8 683	8 526	22 874	13	11	2	
436 082	Weingarten, Stadt	3 514	3 377	1 693	782	640	255	8 817	8 622	20 520	2	2	—	
436 083	Wilhelmsdorf	829	726	496	178	44	6	1 092	1 065	3 146	44	43	1	
436 085	Wolfegg	835	729	557	146	25	—	932	892	2 656	44	10	34	
436 087	Wolpertswende	778	745	491	193	58	3	1 134	1 109	3 411	1	1	—	
	Zusammen	50 600	47 801	31 190	10 543	4 942	1 095	83 949	82 240	224 009	259	203	61	
437	Sigmaringen													
437 005	Beuron	265	249	185	54	10	—	323	297	768	7	7	—	
437 008	Bingen	717	699	519	136	43	1	941	915	2 616	5	6	—	
437 031	Gammertingen, Stadt	1 445	1 375	982	303	79	10	2 015	1 975	5 644	38	38	—	
437 044	Herbertingen	1 170	1 086	896	163	23	4	1 352	1 298	3 876	1	1	—	
437 124	Herdwangen-Schönach	559	526	399	102	20	3	716	688	1 968	10	5	5	
437 047	Hettingen, Stadt	566	494	384	103	6	—	612	592	1 876	41	41	—	
437 053	Hohentengen	1 051	1 014	863	141	10	—	1 181	1 135	3 596	—	—	—	
437 056	Illmensee	411	351	254	71	26	—	487	461	1 445	29	31	—	
437 059	Inzigkofen	594	561	404	140	17	—	741	731	2 184	2	2	—	
437 065	Krauchenwies	1 147	1 036	782	216	38	—	1 349	1 301	3 993	1	1	—	
437 072	Leibertingen	536	410	325	76	8	—	502	478	1 526	2	1	1	
437 076	Mengen, Stadt	2 389	2 258	1 664	442	146	6	3 245	3 177	8 880	5	5	—	
437 078	Meßkirch, Stadt	1 796	1 673	1 145	388	133	6	2 488	2 363	6 792	3	3	—	
437 082	Neufra	574	566	483	72	11	—	667	659	1 836	3	—	3	
437 086	Ostrach	1 443	1 363	1 036	284	41	1	1 749	1 684	5 072	8	6	2	
437 088	Pfullendorf, Stadt	2 182	2 052	1 351	454	197	50	3 566	3 407	9 843	5	4	1	
437 123	Sauldorf	618	556	481	67	8	—	640	600	2 051	4	4	—	
437 100	Saulgau, Stadt	3 638	3 385	2 548	602	189	44	5 136	5 037	14 075	6	7	1	
437 101	Scheer, Stadt	630	622	458	133	27	3	870	838	2 406	—	—	—	
437 102	Schwenningen	439	406	304	85	13	—	520	493	1 572	2	2	—	
437 104	Sigmaringen, Stadt	3 129	2 978	1 839	622	420	86	6 074	5 869	13 977	2	2	—	
437 105	Sigmaringendorf	915	892	652	178	60	2	1 255	1 230	3 526	3	3	—	
437 107	Stetten am kalten Markt	1 172	1 105	757	252	84	11	1 692	1 671	4 758	3	4	—	
437 114	Veringenstadt, Stadt	621	585	424	146	14	—	759	732	2 091	5	5	—	
437 118	Wald	610	546	473	68	5	—	627	613	1 942	4	3	1	
	Zusammen	28 617	26 788	19 608	5 298	1 628	227	39 507	38 244	108 313	189	181	14	
	Region													
	Bodensee-Oberschwaben	114 505	107 868	70 002	23 899	11 368	2 518	191 869	185 909	501 109	905	832	104	
	Regierungsbezirk													
	Tübingen	350 863	335 941	228 018	70 012	29 981	7 631	575 532	561 131	1 496 126	1 956	1 603	405	

Land Baden-Württemberg

Insgesamt	1 901 077	1 831 844	1 062 408	461 374	233 742	72 888	3 733 743	3 632 965	9 138 932	9 348	8 478	1 299
-----------	-----------	-----------	-----------	---------	---------	--------	-----------	-----------	-----------	-------	-------	-------

1) Wohngebäude vollständig als Wohnheim genutzt. — 2) Wohngebäude nur mit 1 oder 2 Freizeitwohneinheiten. — 3) Ohne Freizeitwohneinheiten; ohne Wohneinheiten, für die keine Angaben



Davon											Schl.-Nr.
Wohnheime <sup>1)</sup>							Sonstige Gebäude mit Wohnraum				
zu- sammen	darin Wohnungen			darin sonstige Wohneinheiten			zu- sammen	darin Wohnungen			
	zu- sammen	darunter bewohnte Wohnungen <sup>3)</sup>		zu- sammen	darunter bewohnte sonstige Wohneinheiten <sup>3)</sup>			zu- sammen	darunter bewohnte Wohnungen <sup>3)</sup>		
		Anzahl	darin Personen		Anzahl	darin Personen			Anzahl	darin Personen	
13	14	15	16	17	18	19	20	21	22	23	
–	–	–	–	–	–	–	93	110	106	355	436 052
–	–	–	–	–	–	–	9	13	10	40	436 053
–	–	–	–	–	–	–	356	489	464	1 372	436 055
3	10	10	17	3	3	4	306	550	534	1 214	436 064
–	–	–	–	–	–	–	2	2	2	5	436 067
–	–	–	–	–	–	–	25	33	33	75	436 069
–	–	–	–	–	–	–	1	1	1	3	436 077
–	–	–	–	–	–	–	38	60	57	159	436 078
–	–	–	–	–	–	–	27	34	30	89	436 079
4	17	17	28	35	35	36	212	346	333	844	436 081
14	105	105	240	16	15	93	121	210	204	513	436 082
1	12	12	12	9	9	11	58	127	123	311	436 083
–	–	–	–	–	–	–	62	79	74	254	436 085
–	–	–	–	–	–	–	32	43	43	120	436 087
24	153	153	308	125	124	208	2 516	3 591	3 458	9 930	437
–	–	–	–	–	–	–	9	10	9	35	437 005
–	–	–	–	–	–	–	13	13	10	40	437 008
–	–	–	–	–	–	–	32	41	40	106	437 031
–	–	–	–	–	–	–	83	96	87	228	437 044
–	–	–	–	–	–	–	23	28	28	103	437 124
–	–	–	–	–	–	–	31	38	35	94	437 047
–	–	–	–	–	–	–	37	38	29	98	437 053
–	–	–	–	–	–	–	31	31	28	97	437 056
–	–	–	–	–	–	–	31	31	29	75	437 059
–	–	–	–	–	–	–	110	124	116	383	437 065
–	–	–	–	–	–	–	124	130	120	439	437 072
2	8	8	12	2	2	2	124	157	150	403	437 076
–	–	–	–	–	–	–	120	145	132	399	437 078
–	–	–	–	–	–	–	5	6	6	11	437 082
–	–	–	–	–	–	–	72	79	74	264	437 086
–	–	–	–	–	–	–	125	160	153	511	437 088
–	–	–	–	–	–	–	58	59	47	150	437 123
1	3	3	3	1	1	1	246	337	323	1 017	437 100
–	–	–	–	–	–	–	8	9	9	32	437 101
–	–	–	–	–	–	–	31	39	31	86	437 102
4	109	99	114	3	3	3	145	217	211	530	437 104
–	–	–	–	–	–	–	20	28	28	73	437 105
–	–	–	–	–	–	–	64	93	92	264	437 107
–	–	–	–	–	–	–	31	37	34	88	437 114
–	–	–	–	–	–	–	60	73	70	223	437 118
7	120	110	129	6	6	6	1 633	2 019	1 891	5 749	
45	613	541	843	173	171	261	5 687	8 151	7 804	22 475	
212	3 050	2 953	4 489	2 358	2 354	2 986	12 754	17 950	17 086	47 387	
Land Baden-Württemberg											
1 352	19 150	18 697	27 309	16 197	15 981	19 116	58 533	93 291	89 112	236 276	

**2. Gebäude mit Eigentumswohnungen und Unterkünfte mit Wohnraum in den Gemeinden Baden-Württembergs am 25. Mai 1987**

Schl.-Nr.	Gemeinde	Gebäude mit Wohn- raum insgesamt	Darunter Gebäude mit Eigentumswohnungen			Unterkünfte mit Wohnraum			
			zu- sammen	darin Wohnungen	Anteil an Wohnungen insgesamt	ins- gesamt	darin sonstige Wohneinheiten		
							darunter bewohnte sonstige Wohneinheiten¹)		
				Anzahl	%		zu- sammen	Anzahl	darin Personen
			1	2	3	4	5	6	7

**Regierungsbezirk Stuttgart**  
**Region Mittlerer Neckar**

<b>111 000</b>	<b>Stadtkreis Stuttgart, L.-Hauptstadt</b>	<b>69 726</b>	<b>5 437</b>	<b>41 553</b>	<b>15,4</b>	<b>90</b>	<b>592</b>	<b>582</b>	<b>1 036</b>
	<b>Landkreise</b>								
<b>115</b>	<b>Böblingen</b>								
115 001	Aidlingen	1 891	35	219	7,3	4	4	—	—
115 002	Altdorf	700	14	50	4,8	—	—	—	—
115 003	Böblingen, Stadt	6 462	512	4 763	26,0	2	21	17	23
115 004	Bondorf	882	18	65	5,2	1	4	4	33
115 010	Deckenpfronn	498	9	27	3,5	—	—	—	—
115 013	Ehningen	1 439	47	295	11,0	—	—	—	—
115 015	Gärtringen	1 987	121	958	24,4	—	—	—	—
115 016	Gäufelden	1 583	27	130	5,9	—	—	—	—
115 054	Grafenau	1 277	37	128	6,1	—	—	—	—
115 021	Herrenberg, Stadt	5 973	182	1 219	12,4	2	2	—	—
115 022	Hildrizhausen	659	18	105	9,5	1	1	1	3
115 024	Holzgerlingen	1 963	96	569	16,1	5	6	2	2
115 053	Jettingen	1 359	17	72	3,8	—	—	—	—
115 028	Leonberg, Stadt	7 534	617	4 740	27,8	4	4	1	2
115 029	Magstadt	1 473	51	342	11,5	4	5	5	13
115 034	Mötzingen	685	5	30	3,3	4	4	4	14
115 037	Nufringen	1 078	18	50	3,3	—	—	—	—
115 041	Renningen, Stadt	2 854	120	791	15,3	2	11	11	17
115 042	Rutesheim	1 893	48	208	6,3	—	—	—	—
115 044	Schönaich	1 935	90	563	15,6	3	4	4	17
115 045	Sindelfingen, Stadt	7 737	512	5 219	22,6	5	7	7	24
115 046	Steinenbronn	939	46	304	16,1	—	—	—	—
115 048	Waldenbuch, Stadt	1 647	69	450	14,8	5	5	3	5
115 050	Weil der Stadt, Stadt	3 723	118	654	10,4	4	4	3	21
115 051	Weil im Schönbuch	2 001	24	181	5,8	1	1	—	—
115 052	Weissach	1 581	24	81	3,4	—	—	—	—
	<b>Zusammen</b>	<b>61 753</b>	<b>2 875</b>	<b>22 213</b>	<b>17,6</b>	<b>47</b>	<b>83</b>	<b>62</b>	<b>174</b>
<b>116</b>	<b>Esslingen</b>								
116 081	Aichtal, Stadt	2 131	51	209	6,3	—	—	—	—
116 076	Aichwald	1 683	63	508	17,3	—	—	—	—
116 004	Altbach	978	71	456	19,6	—	—	—	—
116 005	Altdorf	225	1	9	3,1	—	—	—	—
116 006	Altenriet	344	4	29	5,7	1	2	2	8
116 007	Baltmannsweiler	1 201	31	191	9,7	—	—	—	—
116 008	Bempflingen	778	24	118	9,6	—	—	—	—
116 011	Beuren	907	18	115	8,4	1	1	—	—
116 012	Bissingen an der Teck	885	19	74	6,0	2	2	1	1
116 014	Deizisau	1 269	40	176	7,6	1	1	1	9
116 015	Denkendorf	1 833	81	437	11,3	2	11	11	51
116 016	Dettingen unter Teck	1 230	53	275	14,1	1	3	3	19
116 018	Erkenbrechtsweiler	516	6	14	2,1	—	—	—	—
116 019	Esslingen am Neckar,St.	13 764	868	5 355	13,8	4	22	20	116
116 077	Filderstadt, Stadt	6 466	472	2 691	17,8	—	—	—	—
116 020	Frickenhäusen	2 154	24	138	4,1	1	1	—	—
116 022	Großbettlingen	910	23	102	7,8	—	—	—	—
116 027	Hochdorf	1 019	34	111	6,9	—	—	—	—
116 029	Holzmaden	439	6	10	1,6	—	—	—	—
116 033	Kirchheim u.Teck,Stadt	7 033	300	1 672	12,0	4	33	33	42
116 035	Köngen	1 796	73	463	14,6	—	—	—	—
116 036	Kohlberg	599	—	—	—	—	—	—	—
116 078	Leinfeld.-Echterding.,St.	6 049	522	3 350	22,7	7	14	14	51

1) Ohne Freizeitwohneinheiten; ohne Wohneinheiten, für die keine Angaben zum Haushalt/zur Person vorliegen.

Noch: **2. Gebäude mit Eigentumswohnungen und Unterkünfte mit Wohnraum in den Gemeinden Baden-Württembergs am 25. Mai 1987**

Schl.-Nr.	Gemeinde	Gebäude mit Wohnraum insgesamt	Darunter Gebäude mit Eigentumswohnungen			Unterkünfte mit Wohnraum			
			zu-sammen	darin Wohnungen	Anteil an Wohnungen insgesamt	ins-gesamt	darin sonstige Wohneinheiten		
							zu-sammen	darunter bewohnte sonstige Wohneinheiten <sup>1)</sup>	
				Anzahl	%			Anzahl	darin Personen
1			2	3	4	5	6	7	8
116 079	Lenningen	2 142	23	69	2,2	7	9	7	25
116 037	Lichtenwald	613	8	28	3,1	1	1	—	—
116 041	Neckartailfingen	835	11	46	3,7	—	—	—	—
116 042	Neckartenzlingen	1 176	48	233	11,4	5	11	11	45
116 043	Neidlingen	422	2	3	0,5	—	—	—	—
116 046	Neuffen, Stadt	1 374	24	95	4,6	2	3	2	2
116 047	Neuhausen a.d.Fildern	2 281	97	576	13,8	—	—	—	—
116 048	Notzingen	803	8	18	1,6	—	—	—	—
116 049	Nürtingen, Stadt	7 753	221	1 694	11,7	1	2	2	14
116 050	Oberboihingen	1 167	16	109	6,2	—	—	—	—
116 053	Ohmden	441	6	12	2,1	—	—	—	—
116 080	Ostfildern, Stadt	5 149	342	2 406	20,2	6	11	10	34
116 054	Owen, Stadt	747	8	25	2,2	—	—	—	—
116 056	Plochingen, Stadt	2 116	113	864	16,9	3	4	3	23
116 058	Reichenbach a. d. Fils	1 395	84	546	18,9	2	3	3	20
116 063	Schlaithdorf	404	3	15	2,8	—	—	—	—
116 068	Unterensingen	943	23	91	6,3	—	—	—	—
116 070	Weilheim a.d.Teck, St.	2 029	35	180	5,8	2	2	—	—
116 071	Wendlingen a.Neckar, St.	2 836	151	893	15,6	1	34	34	61
116 072	Wernau (Neckar), Stadt	1 992	105	708	15,4	6	19	19	63
116 073	Wolfschlügen	1 252	49	238	11,7	—	—	—	—
	<b>Zusammen</b>	<b>92 079</b>	<b>4 161</b>	<b>25 352</b>	<b>13,5</b>	<b>60</b>	<b>189</b>	<b>176</b>	<b>584</b>
<b>117</b>	<b>Göppingen</b>								
117 001	Adelberg	494	1	2	0,3	1	1	—	—
117 002	Aichelberg	235	3	9	2,8	—	—	—	—
117 003	Albershausen	914	15	52	3,6	—	—	—	—
117 006	Bad Ditzgenbach	792	9	110	8,9	1	1	—	—
117 007	Bad Überkingen	879	20	71	5,2	2	2	1	1
117 009	Birenbach	430	9	32	5,1	—	—	—	—
117 010	Böhlenkirch	1 177	5	12	0,7	1	1	—	—
117 011	Börtlingen	448	3	10	1,6	—	—	—	—
117 012	Boll	999	32	113	6,6	1	1	1	1
117 014	Deggingen	1 308	22	102	4,9	—	—	—	—
117 015	Donzdorf, Stadt	2 518	61	249	6,2	—	—	—	—
117 016	Drackenstein	98	—	—	—	—	—	—	—
117 017	Dürnau	365	8	26	4,6	4	4	—	—
117 018	Ebersbach a.d.Fils, St.	3 181	99	510	9,1	7	67	67	108
117 019	Eislingen/Fils, Stadt	3 345	157	1 306	18,0	8	24	23	94
117 020	Eschenbach	382	22	114	17,8	—	—	—	—
117 023	Gammelshausen	329	12	34	6,2	—	—	—	—
117 024	Geislingen a.d.St., St.	4 990	159	1 011	9,2	10	155	155	192
117 025	Gingen an der Fils	1 011	30	132	7,9	—	—	—	—
117 026	Göppingen, Stadt	9 696	481	3 488	15,3	—	—	—	—
117 028	Gruibingen	476	2	5	0,7	8	8	—	—
117 029	Hattenhofen	678	14	59	5,9	—	—	—	—
117 030	Heiningen	1 136	27	135	7,2	—	—	—	—
117 031	Hohenstadt	162	1	2	1,2	2	2	—	—
117 033	Kuchen	1 288	37	207	9,3	—	—	—	—
117 061	Lauterstein, Stadt	653	5	9	0,9	1	1	—	—
117 035	Mühlhausen im Täle	248	4	24	6,5	—	—	—	—
117 037	Ottenbach	498	15	51	6,7	1	1	—	—
117 038	Rechberghausen	1 136	43	253	12,6	—	—	—	—
117 042	Salach	1 363	30	173	6,4	2	11	11	16
117 043	Schlat	430	2	5	0,8	1	9	9	9
117 044	Schlierbach	896	10	50	4,0	—	—	—	—
117 049	Süßen	1 876	74	360	10,5	2	5	5	9
117 051	Uhingen	2 822	72	341	7,1	4	15	15	16
117 053	Wäschenbeuren	671	11	26	2,6	—	—	—	—
117 055	Wangen	781	14	54	4,5	2	3	3	12
117 058	Wiesensteig, Stadt	572	3	6	0,7	1	1	—	—
117 060	Zell unter Aichelberg	580	13	107	11,4	—	—	—	—
	<b>Zusammen</b>	<b>49 857</b>	<b>1 525</b>	<b>9 250</b>	<b>10,0</b>	<b>59</b>	<b>312</b>	<b>290</b>	<b>458</b>

1) Ohne Freizeitwohneinheiten; ohne Wohneinheiten, für die keine Angaben zum Haushalt/zur Person vorliegen.

Noch: 2. Gebäude mit Eigentumswohnungen und Unterkünfte mit Wohnraum in den Gemeinden Baden-Württembergs am  
25. Mai 1987

Schl.-Nr.	Gemeinde	Gebäude mit Wohn- raum insgesamt	Darunter Gebäude mit Eigentumswohnungen			Unterkünfte mit Wohnraum			
			zu- sammen	darin Wohnungen	Anteil an Wohnungen insgesamt	ins- gesamt	darin sonstige Wohneinheiten		
							zu- sammen	darunter bewohnte sonstige Wohneinheiten <sup>1)</sup>	
				Anzahl	%			Anzahl	darin Personen
		1	2	3	4	5	6	7	8
<b>118</b>	<b>Ludwigsburg</b>								
118 001	Affalterbach	1 166	17	71	4,4	—	—	—	—
118 003	Asperg, Stadt	2 364	145	932	18,8	1	1	1	1
118 006	Benningen am Neckar	1 117	37	173	8,9	—	—	—	—
118 007	Besigheim, Stadt	2 151	64	427	11,6	1	8	8	8
118 079	Bietighm.-Bissingen, St.	6 757	394	2 888	19,5	3	4	2	5
118 010	Bönnigheim, Stadt	1 549	32	106	4,5	—	—	—	—
118 011	Ditzingen, Stadt	3 859	266	1 797	19,9	—	—	—	—
118 012	Eberdingen	1 306	29	375	17,1	2	2	1	2
118 014	Erdmannhausen	1 001	20	64	4,0	—	—	—	—
118 015	Erligheim	521	12	34	4,6	—	—	—	—
118 078	Freiberg am Neckar, St.	2 981	173	930	17,0	2	2	2	7
118 016	Freudental	500	4	17	2,3	—	—	—	—
118 018	Gemrigheim	842	6	22	1,7	—	—	—	—
118 019	Gerlingen, Stadt	3 317	269	1 520	19,4	2	4	4	4
118 021	Großbottwar, Stadt	1 715	42	172	6,5	1	1	1	1
118 027	Hemmingen	927	95	1 395	48,6	—	—	—	—
118 028	Hessigheim	521	5	10	1,5	—	—	—	—
118 077	Ingersheim	1 208	34	204	10,4	4	4	1	5
118 040	Kirchheim am Neckar	989	23	177	10,5	1	3	3	5
118 080	Korntal-Münchingen, St.	2 733	191	1 076	15,4	4	14	14	48
118 046	Kornwestheim, Stadt	3 740	372	3 134	24,5	5	25	25	46
118 047	Löchgau	1 118	22	113	6,7	1	1	1	6
118 048	Ludwigsburg, Stadt	12 286	911	5 648	15,9	2	7	6	29
118 049	Marbach am Neckar, St.	2 725	119	766	14,4	1	1	1	5
118 050	Markgröningen, Stadt	2 380	131	757	15,3	7	39	39	72
118 051	Möglingen	1 391	138	1 362	33,3	2	17	17	18
118 053	Mundelsheim	737	3	9	0,9	1	1	—	—
118 054	Murr	1 049	29	217	12,7	1	18	18	18
118 059	Oberriexingen, Stadt	613	9	36	4,1	1	1	1	1
118 060	Oberstenfeld	1 819	23	102	3,9	3	3	2	4
118 063	Pleidelsheim	971	39	185	11,4	1	1	1	4
118 081	Remseck am Neckar	3 278	122	913	13,7	3	14	14	56
118 076	Sachsenheim, Stadt	3 372	122	826	14,7	4	4	1	1
118 067	Schwieberdingen	1 634	75	618	17,0	—	—	—	—
118 068	Sersheim	987	29	144	9,4	3	3	3	12
118 070	Steinheim a.d. Murr, St.	2 324	40	196	5,3	—	—	—	—
118 071	Tamm	2 168	132	1 233	29,0	1	3	3	12
118 073	Vaihingen a.d. Enz, St.	5 649	115	644	7,4	7	40	40	166
118 074	Walheim	649	7	97	9,2	—	—	—	—
	<b>Zusammen</b>	<b>86 414</b>	<b>4 296</b>	<b>29 390</b>	<b>16,1</b>	<b>64</b>	<b>221</b>	<b>209</b>	<b>536</b>
<b>119</b>	<b>Rems-Murr-Kreis</b>								
119 001	Alfdorf	1 518	4	18	0,8	2	5	4	4
119 003	Allmersbach im Tal	987	27	132	8,7	—	—	—	—
119 004	Althütte	1 014	16	63	4,5	2	2	—	—
119 087	Aspach	1 615	20	57	2,3	—	—	—	—
119 006	Auenwald	1 423	19	50	2,5	3	3	1	1
119 008	Backnang, Stadt	5 753	335	2 021	16,0	—	—	—	—
119 089	Berglen	1 404	16	42	2,1	1	1	—	—
119 018	Burgstetten	717	17	42	3,8	—	—	—	—
119 020	Fellbach, Stadt	5 818	367	2 476	14,1	21	89	87	146
119 024	Großerlach	640	3	5	0,6	24	24	—	—
119 037	Kaisersbach	559	3	9	1,2	3	3	—	—
119 093	Kernen im Remstal	2 420	161	1 012	18,7	6	6	2	2
119 038	Kirchberg an der Murr	806	11	44	3,6	—	—	—	—
119 041	Korb	1 860	78	456	11,8	—	—	—	—
119 042	Leutenbach	1 850	112	551	14,9	—	—	—	—
119 044	Murrhardt, Stadt	2 828	124	562	10,7	3	3	1	1
119 053	Oppenweiler	939	19	72	5,0	—	—	—	—
119 055	Plüderhausen	1 839	82	581	16,9	1	11	11	30
119 090	Remshalden	2 946	87	379	7,3	4	27	26	31
119 061	Rudersberg	2 493	47	137	3,6	11	11	1	1

1) Ohne Freizeitwohneinheiten; ohne Wohneinheiten, für die keine Angaben zum Haushalt/zur Person vorliegen.

Noch: 2. Gebäude mit Eigentumswohnungen und Unterkünfte mit Wohnraum in den Gemeinden Baden-Württembergs am 25. Mai 1987

Schl.-Nr.	Gemeinde	Gebäude mit Wohnraum insgesamt	Darunter Gebäude mit Eigentumswohnungen			Unterkünfte mit Wohnraum			
			zu-sammen	darin Wohnungen	Anteil an Wohnungen insgesamt	ins-gesamt	darin sonstige Wohneinheiten		
							zu-sammen	darunter bewohnte sonstige Wohneinheiten <sup>1)</sup>	
				Anzahl	%			Anzahl	darin Personen
		1	2	3	4	5	6	7	8
119 067	Schorndorf, Stadt	7 171	454	2 581	17,8	7	34	33	49
119 068	Schwaikheim	1 490	73	426	13,4	1	1	1	1
119 069	Spiegelberg	538	6	11	1,5	20	20	–	–
119 075	Sulzbach an der Murr	1 082	11	34	2,0	3	3	1	3
119 076	Urbach	1 789	25	103	3,7	2	2	1	1
119 079	Waiblingen, Stadt	7 855	574	3 833	19,7	5	39	38	48
119 091	Weinstadt, Stadt	4 583	291	1 946	20,9	8	16	11	38
119 083	Weissach im Tal	1 502	30	141	6,1	3	13	12	21
119 084	Welzheim, Stadt	1 946	58	303	8,7	3	3	2	5
119 085	Winnenden, Stadt	4 284	198	1 364	15,5	5	7	4	16
119 086	Winterbach	1 516	68	384	14,6	2	2	1	1
	<b>Zusammen</b>	<b>73 185</b>	<b>3 336</b>	<b>19 835</b>	<b>13,5</b>	<b>140</b>	<b>325</b>	<b>237</b>	<b>399</b>
	<b>Region Mittlerer Neckar</b>	<b>433 014</b>	<b>21 630</b>	<b>147 593</b>	<b>14,7</b>	<b>460</b>	<b>1 722</b>	<b>1 556</b>	<b>3 187</b>
<b>Region Franken</b>									
<b>121 000</b>	<b>Stadtkreis Heilbronn, Stadt</b>	<b>19 242</b>	<b>1 213</b>	<b>8 585</b>	<b>17,5</b>	<b>13</b>	<b>111</b>	<b>109</b>	<b>166</b>
	<b>Landkreise</b>								
<b>125</b>	<b>Heilbronn</b>								
125 001	Abstatt	779	9	36	3,4	1	1	1	1
125 005	Bad Friedrichshall, St.	2 881	50	260	5,3	5	12	11	35
125 006	Bad Rappenau, Stadt	3 805	108	695	11,5	2	2	–	–
125 007	Bad Wimpfen, Stadt	1 415	38	361	14,4	1	1	1	1
125 008	Beilstein, Stadt	1 336	38	145	7,1	4	10	8	8
125 013	Brackenheim, Stadt	3 038	30	97	2,3	4	4	3	15
125 017	Cleebronn	634	2	8	1,0	1	1	1	1
125 021	Eberstadt	683	11	35	3,5	1	1	–	–
125 024	Ellhofen	731	14	87	7,9	–	–	–	–
125 026	Eppingen, Stadt	3 882	42	252	4,4	2	6	6	8
125 027	Erlenbach	984	24	86	5,7	1	1	1	4
125 030	Flein	1 404	60	470	20,0	–	–	–	–
125 034	Gemmingen	1 013	20	72	4,8	–	–	–	–
125 038	Güglingen, Stadt	1 177	14	66	3,8	–	–	–	–
125 039	Gundelsheim, Stadt	1 644	22	105	4,4	1	1	1	1
125 111	Hardthausen am Kocher	764	8	29	2,8	–	–	–	–
125 046	Ilfeld	1 778	20	71	2,7	1	1	1	1
125 047	Ittlingen	501	3	4	0,6	–	–	–	–
125 048	Jagsthausen	413	4	10	1,9	2	2	–	–
125 049	Kirchardt	1 054	24	58	4,2	1	1	1	6
125 113	Langenbrettach	701	5	15	1,6	2	2	2	9
125 056	Lauffen am Neckar, St.	2 133	33	224	5,9	1	1	1	1
125 057	Lehrensteinsfeld	469	3	8	1,3	–	–	–	–
125 058	Leingarten	2 110	44	230	7,4	–	–	–	–
125 059	Löwenstein, Stadt	681	4	29	2,9	4	4	1	1
125 061	Massenbachhausen	734	5	10	1,0	–	–	–	–
125 063	Möckmühl, Stadt	1 454	44	270	12,0	5	5	1	1
125 065	Neckarsulm, Stadt	4 295	209	1 143	12,9	2	7	6	13
125 066	Neckarwestheim	678	30	78	8,4	12	58	58	164
125 068	Neudenaу, Stadt	1 250	8	15	0,9	2	2	–	–
125 069	Neuenstadt a.Kocher, St.	1 824	20	109	4,2	–	–	–	–
125 074	Nordheim	1 444	30	110	5,2	1	1	–	–
125 110	Obersulm	2 921	33	147	3,5	–	–	–	–
125 078	Oedheim	1 176	5	35	2,2	2	3	3	12
125 079	Offenau	515	35	148	16,4	–	–	–	–
125 081	Pfaffenhofen	595	18	49	6,4	–	–	–	–
125 084	Roigheim	393	2	3	0,6	–	–	–	–
125 086	Schwaigern, Stadt	2 296	37	161	4,8	3	3	3	4
125 087	Siegelsbach	366	4	8	1,5	–	–	–	–
125 094	Talheim	978	18	73	5,2	–	–	–	–

1) Ohne Freizeitwohneinheiten; ohne Wohneinheiten, für die keine Angaben zum Haushalt/zur Person vorliegen.

Noch: 2. Gebäude mit Eigentumswohnungen und Unterkünfte mit Wohnraum in den Gemeinden Baden-Württembergs am  
25. Mai 1987

Schl.-Nr.	Gemeinde	Gebäude mit Wohn- raum insgesamt	Darunter Gebäude mit Eigentumswohnungen			Unterkünfte mit Wohnraum			
			zu- sammen	darin Wohnungen	Anteil an Wohnungen insgesamt	ins- gesamt	darin sonstige Wohneinheiten		
							zu- sammen	darunter bewohnte sonstige Wohneinheiten <sup>1)</sup>	
				Anzahl	%			Anzahl	darin Personen
		1	2	3	4	5	6	7	8
125 096	Untereisesheim	728	22	153	13,5	—	—	—	—
125 098	Untergruppenbach	1 798	44	200	7,8	16	16	1	1
125 102	Weinsberg, Stadt	2 135	108	514	13,6	—	—	—	—
125 103	Widdern, Stadt	443	1	1	0,2	—	—	—	—
125 107	Wüstenrot	1 716	20	122	5,3	50	50	2	7
125 108	Zaberfeld	913	5	14	1,3	19	19	—	—
	<b>Zusammen</b>	<b>64 662</b>	<b>1 328</b>	<b>6 816</b>	<b>6,9</b>	<b>146</b>	<b>215</b>	<b>113</b>	<b>294</b>
<b>126</b>	<b>Hohenlohekreis</b>								
126 011	Bretzfeld	2 474	23	85	2,6	3	3	1	1
126 020	Dörzbach	541	—	—	—	—	—	—	—
126 028	Forchtenberg, Stadt	1 021	6	20	1,4	1	1	—	—
126 039	Ingelfingen, Stadt	1 234	23	117	6,1	—	—	—	—
126 045	Krautheim, Stadt	1 029	7	12	0,9	—	—	—	—
126 046	Künzelsau, Stadt	2 697	58	277	6,1	—	—	—	—
126 047	Kupferzell	1 114	8	24	1,6	5	6	3	3
126 056	Mulfingen	901	4	7	0,7	58	59	17	39
126 058	Neuenstein, Stadt	1 383	11	60	3,1	—	—	—	—
126 060	Niedernhall, Stadt	753	13	65	5,1	—	—	—	—
126 066	Öhringen, Stadt	3 834	148	938	13,9	1	3	3	10
126 069	Pfedelbach	1 820	24	94	3,8	4	4	—	—
126 072	Schöntal	1 491	13	17	0,9	1	1	—	—
126 085	Waldenburg, Stadt	640	6	41	4,1	3	3	—	—
126 086	Weißbach	401	4	9	1,5	2	2	2	16
126 094	Zweiflingen	338	2	6	1,5	30	30	—	—
	<b>Zusammen</b>	<b>21 671</b>	<b>350</b>	<b>1 772</b>	<b>5,6</b>	<b>108</b>	<b>112</b>	<b>26</b>	<b>69</b>
<b>127</b>	<b>Schwäbisch Hall</b>								
127 008	Blaufelden	1 269	9	21	1,3	5	5	3	6
127 009	Braunsbach	677	1	2	0,2	3	3	—	—
127 012	Bühlertann	554	2	3	0,4	—	—	—	—
127 013	Bühlerzell	550	2	3	0,4	3	3	—	—
127 014	Crailsheim, Stadt	5 766	107	865	8,2	2	2	2	3
127 102	Fichtenau	1 119	11	19	1,3	3	3	1	1
127 023	Fichtenberg	668	10	30	3,1	2	2	—	—
127 103	Frankenhardt	1 029	6	15	1,2	1	1	—	—
127 025	Gaildorf, Stadt	2 242	72	348	8,6	13	13	—	—
127 032	Gerabronn, Stadt	1 033	15	87	5,9	2	2	—	—
127 043	Ilshofen, Stadt	1 111	13	47	3,1	1	1	—	—
127 046	Kirchberg a.d. Jagst, St.	906	1	5	0,4	3	3	1	4
127 101	Kreßberg	826	4	7	0,6	1	1	—	—
127 047	Langenburg, Stadt	547	14	41	5,4	3	3	2	5
127 052	Mainhardt	1 208	19	107	6,3	1	1	—	—
127 056	Michelbach an der Bilz	662	15	38	3,8	2	2	2	3
127 059	Michelfeld	674	10	54	5,5	—	—	—	—
127 062	Oberrot	790	9	20	1,8	1	1	1	1
127 063	Obersontheim	970	7	10	0,8	—	—	—	—
127 100	Rosengarten	961	9	34	2,4	—	—	—	—
127 071	Rot am See	1 163	5	23	1,6	2	2	—	—
127 073	Satteldorf	1 036	13	25	1,9	1	1	—	—
127 075	Schrozberg, Stadt	1 423	13	97	5,0	3	3	—	—
127 076	Schwäbisch Hall, Stadt	6 603	222	1 724	13,2	5	7	4	6
127 104	Stimpfach	607	8	14	1,8	—	—	—	—
127 079	Sulzbach-Laufen	579	4	14	1,7	3	3	—	—
127 086	Untermünkheim	631	5	11	1,2	1	1	—	—
127 089	Vellberg, Stadt	934	5	33	2,4	2	2	1	1
127 091	Wallhausen	586	3	5	0,7	2	2	—	—
127 099	Wolpertshausen	314	—	—	—	—	—	—	—
	<b>Zusammen</b>	<b>37 438</b>	<b>614</b>	<b>3 702</b>	<b>6,3</b>	<b>65</b>	<b>67</b>	<b>17</b>	<b>30</b>
<b>128</b>	<b>Main-Tauber-Kreis</b>								
128 138	Ahorn	657	2	4	0,5	3	3	—	—
128 006	Assamstadt	437	3	4	0,7	1	1	—	—

1) Ohne Freizeitwohneinheiten; ohne Wohneinheiten, für die keine Angaben zum Haushalt/zur Person vorliegen.

Noch: 2. Gebäude mit Eigentumswohnungen und Unterkünfte mit Wohnraum in den Gemeinden Baden-Württembergs am  
25. Mai 1987

Schl.-Nr.	Gemeinde	Gebäude mit Wohn- raum insgesamt	Darunter Gebäude mit Eigentumswohnungen			Unterkünfte mit Wohnraum			
			zu- sammen	darin Wohnungen	Anteil an Wohnungen insgesamt	ins- gesamt	darin sonstige Wohneinheiten		
							zu- sammen	darunter bewohnte sonstige Wohneinheiten <sup>1)</sup>	
				Anzahl	%			Anzahl	darin Personen
		1	2	3	4	5	6	7	8
128 007	Bad Mergentheim, Stadt	4 366	137	1 084	12,6	3	5	3	3
128 014	Boxberg, Stadt	1 776	6	18	0,8	2	2	—	—
128 020	Creglingen, Stadt	1 424	3	6	0,4	6	6	—	—
128 039	Freudenberg, Stadt	1 013	3	6	0,4	2	2	—	—
128 045	Großrinderfeld	908	—	—	—	—	—	—	—
128 047	Grünfeld, Stadt	888	3	8	0,7	1	1	—	—
128 058	Igersheim	1 033	14	148	8,4	1	1	—	—
128 061	Königheim	850	3	6	0,5	—	—	—	—
128 064	Külsheim, Stadt	1 398	3	10	0,5	1	1	—	—
128 139	Lauda-Königshofen, St.	3 502	27	85	1,5	1	1	1	1
128 082	Niederstetten, Stadt	1 286	1	2	0,1	—	—	—	—
128 115	Tauberbischofsheim, St.	2 730	37	123	2,7	—	—	—	—
128 126	Weikersheim, Stadt	1 785	20	35	1,4	1	1	1	1
128 128	Werbach	938	1	1	0,1	1	1	—	—
128 131	Wertheim, Stadt	4 585	67	457	5,4	7	9	3	4
128 137	Wittighausen	434	1	1	0,2	—	—	—	—
	<b>Zusammen</b>	<b>30 010</b>	<b>331</b>	<b>1 998</b>	<b>4,2</b>	<b>30</b>	<b>34</b>	<b>8</b>	<b>9</b>
	<b>Region Franken</b>	<b>173 023</b>	<b>3 836</b>	<b>22 873</b>	<b>8,0</b>	<b>362</b>	<b>539</b>	<b>273</b>	<b>568</b>

**Region Ostwürttemberg**

<b>Landkreise</b>									
<b>135</b>	<b>Heidenheim</b>								
135 010	Dischingen	1 239	5	9	0,6	3	3	1	2
135 015	Gerstetten	2 846	31	95	2,4	2	2	—	—
135 016	Giengen a.d.Brenz, St.	4 182	87	529	7,4	1	1	1	1
135 019	Heidenheim a.d.Brenz, St.	10 058	270	1 951	9,5	22	50	46	98
135 020	Herbrechtingen, Stadt	2 829	39	171	3,7	—	—	—	—
135 021	Hermaringen	576	—	—	—	—	—	—	—
135 025	Königsbronn	1 784	22	181	6,3	5	5	1	3
135 026	Nattheim	1 287	48	246	11,8	2	2	—	—
135 027	Niederstotzingen, Stadt	1 141	3	31	2,0	1	1	—	—
135 031	Sontheim an der Brenz	1 367	6	11	0,6	—	—	—	—
135 032	Steinheim am Albuch	2 093	30	151	5,0	1	1	1	2
	<b>Zusammen</b>	<b>29 402</b>	<b>541</b>	<b>3 375</b>	<b>6,7</b>	<b>37</b>	<b>65</b>	<b>50</b>	<b>106</b>
<b>136</b>	<b>Ostalbkreis</b>								
136 088	Aalen, Stadt	13 270	394	2 435	9,5	3	10	9	16
136 002	Abtsgmünd	1 617	5	11	0,5	24	24	2	5
136 003	Adelmannsfelden	439	2	3	0,5	—	—	—	—
136 007	Bartholomä	602	6	18	2,4	70	70	—	—
136 009	Böbingen an der Rems	888	2	8	0,6	—	—	—	—
136 010	Bopfingen, Stadt	2 968	20	63	1,5	3	3	—	—
136 015	Durlangen	595	6	34	3,8	—	—	—	—
136 018	Ellenberg	390	1	2	0,4	—	—	—	—
136 019	Ellwangen (Jagst), St.	4 546	62	297	3,9	4	4	2	4
136 020	Eschach	368	1	1	0,2	1	1	—	—
136 021	Essingen	1 227	23	102	5,5	1	1	1	5
136 024	Göggingen	419	3	5	0,8	—	—	—	—
136 027	Gschwend	1 250	7	33	2,0	7	7	—	—
136 028	Heubach, Stadt	1 729	80	610	17,3	2	2	—	—
136 029	Heuchlingen	395	2	4	0,7	—	—	—	—
136 033	Hüttlingen	1 139	9	22	1,2	1	2	1	3
136 034	Iggingen	520	7	22	3,1	1	2	2	3
136 035	Jagstzell	545	3	5	0,7	—	—	—	—
136 037	Kirchheim am Ries	440	—	—	—	—	—	—	—
136 038	Lauchheim, Stadt	855	10	38	3,0	—	—	—	—
136 040	Leinzell	517	8	105	12,1	—	—	—	—
136 042	Lorch, Stadt	2 263	37	170	4,5	—	—	—	—
136 043	Mögglingen	842	3	14	1,1	1	1	1	3

1) Ohne Freizeitwohneinheiten; ohne Wohneinheiten, für die keine Angaben zum Haushalt/zur Person vorliegen.



Noch: 2. Gebäude mit Eigentumswohnungen und Unterkünfte mit Wohnraum in den Gemeinden Baden-Württembergs am  
25. Mai 1987

Schl.-Nr.	Gemeinde	Gebäude mit Wohn- raum insgesamt	Darunter Gebäude mit Eigentumswohnungen			Unterkünfte mit Wohnraum			
			zu- sammen	darin Wohnungen	Anteil an Wohnungen insgesamt	ins- gesamt	darin sonstige Wohneinheiten		
							zu- sammen	darunter bewohnte sonstige Wohneinheiten <sup>1)</sup>	
				Anzahl	%			Anzahl	darin Personen
		1	2	3	4	5	6	7	8
136 044	Mutlangen	1 085	33	184	9,9	–	–	–	–
136 045	Neresheim, Stadt	1 781	15	49	2,1	19	19	–	–
136 046	Neuler	590	2	5	0,6	–	–	–	–
136 049	Obergröningen	117	–	–	–	–	–	–	–
136 050	Oberkochen, Stadt	1 630	88	532	15,8	1	6	6	6
136 089	Rainau	590	1	2	0,2	4	10	8	26
136 087	Riesbürg	573	3	5	0,7	1	1	–	–
136 060	Rosenberg	590	3	4	0,5	–	–	–	–
136 061	Ruppertshofen	307	12	28	6,9	1	1	1	6
136 062	Schechingen	411	5	22	4,0	–	–	–	–
136 065	Schwäbisch Gmünd, St.	11 130	288	1 761	7,5	6	6	–	–
136 066	Spraitbach	778	8	44	4,0	6	7	2	6
136 068	Stödtlen	403	–	–	–	1	1	–	–
136 070	Täferrot	231	2	5	1,6	–	–	–	–
136 071	Tannhausen	404	1	2	0,4	–	–	–	–
136 075	Unterschneidheim	1 016	2	2	0,2	–	–	–	–
136 079	Waldstetten	1 530	11	33	1,3	1	1	–	–
136 082	Westhausen	1 202	11	40	2,3	–	–	–	–
136 084	Wört	268	–	–	–	2	2	–	–
	<b>Zusammen</b>	<b>62 460</b>	<b>1 176</b>	<b>6 720</b>	<b>6,3</b>	<b>160</b>	<b>181</b>	<b>35</b>	<b>83</b>
	<b>Region Ostwürttemberg</b>	<b>91 862</b>	<b>1 717</b>	<b>10 095</b>	<b>6,4</b>	<b>197</b>	<b>246</b>	<b>85</b>	<b>189</b>
	<b>Regierungsbezirk Stuttgart</b>	<b>697 899</b>	<b>27 183</b>	<b>180 561</b>	<b>12,5</b>	<b>1 019</b>	<b>2 507</b>	<b>1 914</b>	<b>3 944</b>

1) Ohne Freizeitwohneinheiten; ohne Wohneinheiten, für die keine Angaben zum Haushalt/zur Person vorliegen.

Noch: 2. Gebäude mit Eigentumswohnungen und Unterkünfte mit Wohnraum in den Gemeinden Baden-Württembergs am  
25. Mai 1987

Schl.-Nr.	Gemeinde	Gebäude mit Wohn- raum insgesamt	Darunter Gebäude mit Eigentumswohnungen			Unterkünfte mit Wohnraum			
			zu- sammen	darin Wohnungen	Anteil an Wohnungen insgesamt	ins- gesamt	darin sonstige Wohneinheiten		
							zu- sammen	darunter bewohnte sonstige Wohneinheiten <sup>1)</sup>	
				Anzahl	%			Anzahl	darin Personen
		1	2	3	4	5	6	7	8

**Regierungsbezirk Karlsruhe**

**Region Mittlerer Oberrhein**

<b>Stadtkreise</b>									
211 000	Baden-Baden, Stadt	9 424	567	3 592	13,9	9	80	79	91
212 000	Karlsruhe, Stadt	34 579	1 718	14 292	11,4	33	308	305	367
<b>Landkreise</b>									
215	<b>Karlsruhe</b>								
215 100	Bad Schönborn	2 088	46	208	6,3	1	3	3	21
215 007	Bretten, Stadt	5 457	88	492	5,4	7	7	5	9
215 009	Bruchsal, Stadt	7 600	118	673	4,5	9	143	143	224
215 111	Dettenheim	1 696	12	25	1,1	—	—	—	—
215 102	Eggenstein-Leopoldshf.	2 816	47	503	9,8	1	1	1	1
215 017	Ettlingen, Stadt	6 695	252	2 226	14,3	8	64	62	69
215 021	Forst	1 550	33	148	6,2	—	—	—	—
215 025	Gondelsheim	639	7	36	3,8	1	1	—	—
215 099	Graben-Neudorf	2 472	15	172	4,9	1	1	—	—
215 029	Hambrücken	1 109	3	7	0,5	—	—	—	—
215 096	Karlsbad	3 203	69	285	5,3	1	2	—	—
215 103	Karlsdorf-Neuthard	1 990	15	43	1,5	1	1	1	3
215 097	Kraichtal, Stadt	3 396	12	25	0,5	4	15	14	21
215 039	Kronau	1 245	1	5	0,3	2	3	3	5
215 040	Kürnbach	622	5	23	2,6	—	—	—	—
215 105	Linkenheim-Hochstetten	2 229	45	525	13,6	—	—	—	—
215 046	Malsch	2 951	53	195	4,1	3	3	2	2
215 047	Marxzell	1 078	5	27	1,6	—	—	—	—
215 059	Oberderdingen	2 172	20	110	3,6	—	—	—	—
215 107	Oberhausen-Rheinhausen	2 306	11	55	1,7	—	—	—	—
215 064	Östringen, Stadt	2 875	15	53	1,3	1	2	1	3
215 101	Pfinztal	3 702	50	204	3,3	6	7	4	4
215 066	Philippsburg, Stadt	2 632	36	189	4,5	7	9	7	11
215 108	Rheinstetten	4 246	138	798	10,4	6	6	4	7
215 109	Stutensee	4 337	74	756	9,9	—	—	—	—
215 082	Sulzfeld	1 134	1	5	0,3	—	—	—	—
215 084	Ubstadt-Weiher	2 894	38	73	1,9	—	—	—	—
215 106	Waghäusel, Stadt	4 398	32	158	2,4	3	14	14	14
215 110	Waldbronn	2 702	77	738	15,0	2	2	1	2
215 089	Walzbachtal	1 940	21	52	1,8	—	—	—	—
215 090	Weingarten (Baden)	1 985	44	149	4,4	2	2	2	6
215 094	Zaisenhausen	412	1	2	0,3	1	1	—	—
	<b>Zusammen</b>	<b>86 571</b>	<b>1 384</b>	<b>8 960</b>	<b>6,2</b>	<b>67</b>	<b>287</b>	<b>267</b>	<b>402</b>
216	<b>Rastatt</b>								
216 002	Au am Rhein	719	4	10	1,0	—	—	—	—
216 005	Bietigheim	1 353	12	41	1,9	1	1	1	1
216 006	Bischweier	556	15	76	7,4	—	—	—	—
216 007	Bühl, Stadt	5 336	119	739	7,9	2	3	2	3
216 008	Bühlertal	1 896	14	29	0,9	2	3	2	2
216 009	Durmersheim	2 364	40	257	6,2	2	2	1	4
216 012	Elchesheim-Illingen	703	5	10	1,0	—	—	—	—
216 013	Forbach	1 356	22	48	2,2	2	2	—	—
216 015	Gaggenau, Stadt	6 208	150	726	6,3	6	141	138	186
216 017	Gernsbach, Stadt	3 155	100	660	11,3	2	2	—	—
216 022	Hügelsheim	514	1	2	0,2	—	—	—	—
216 023	Iffezheim	902	6	25	1,6	—	—	—	—
216 024	Kuppenheim, Stadt	1 490	32	201	7,4	1	1	1	2
216 028	Lichtenau, Stadt	1 055	8	37	2,4	—	—	—	—
216 029	Loffenau	584	7	26	2,6	—	—	—	—

1) Ohne Freizeitwohneinheiten; ohne Wohneinheiten, für die keine Angaben zum Haushalt/zur Person vorliegen.

Noch: 2. Gebäude mit Eigentumswohnungen und Unterkünfte mit Wohnraum in den Gemeinden Baden-Württembergs am  
25. Mai 1987

Schl.-Nr.	Gemeinde	Gebäude mit Wohn- raum insgesamt	Darunter Gebäude mit Eigentumswohnungen			Unterkünfte mit Wohnraum			
			zu- sammen	darin Wohnungen	Anteil an Wohnungen insgesamt	ins- gesamt	darin sonstige Wohneinheiten		
							zu- sammen	darunter bewohnte sonstige Wohneinheiten <sup>1)</sup>	
				Anzahl	%			Anzahl	darin Personen
		1	2	3	4	5	6	7	8
216 033	Muggensturm	1 321	11	34	1,7	1	1	1	1
216 039	Ötigheim	1 005	9	54	3,5	—	—	—	—
216 041	Ottersweier	1 306	17	44	2,3	4	4	—	—
216 043	Rastatt, Stadt	6 409	273	2 249	13,3	4	13	13	19
216 063	Rheinmünster	1 383	14	73	3,4	17	17	—	—
216 049	Sinzheim	1 982	16	56	1,7	2	2	1	5
216 052	Steinmauern	576	11	28	3,3	—	—	—	—
216 059	Weisenbach	530	3	7	0,7	—	—	—	—
	<b>Zusammen</b>	<b>42 703</b>	<b>889</b>	<b>5 432</b>	<b>6,9</b>	<b>46</b>	<b>192</b>	<b>160</b>	<b>223</b>
	<b>Region</b>								
	<b>Mittlerer Oberrhein</b>	<b>173 277</b>	<b>4 558</b>	<b>32 276</b>	<b>8,6</b>	<b>155</b>	<b>867</b>	<b>811</b>	<b>1 083</b>

**Region Unterer Neckar**

	<b>Stadtkreise</b>								
221 000	Heidelberg, Stadt	17 798	906	7 229	11,6	18	82	76	137
222 000	Mannheim, Univ.-Stadt	36 325	1 352	12 478	8,4	34	128	125	193
	<b>Landkreise</b>								
225	<b>Neckar-Odenwald-Kreis</b>								
225 001	Adelsheim, Stadt	1 235	7	28	1,6	3	3	1	1
225 002	Aglasterhausen	966	5	11	0,8	1	1	1	4
225 009	Billigheim	1 465	5	7	0,4	4	5	5	6
225 010	Binau	312	3	5	1,1	—	—	—	—
225 014	Buchen (Odenwald), Stadt	3 714	15	65	1,2	4	8	5	5
225 117	Elztal	1 323	7	22	1,2	1	1	—	—
225 024	Fahrenbach	647	3	5	0,6	—	—	—	—
225 032	Hardheim	1 590	3	12	0,5	—	—	—	—
225 033	Haßmersheim	1 090	9	22	1,4	2	2	1	5
225 039	Höpfingen	749	3	6	0,6	1	1	1	5
225 042	Hüffenhardt	525	—	—	—	—	—	—	—
225 052	Limbach	1 130	4	7	0,5	22	22	2	3
225 058	Mosbach, Stadt	5 044	159	823	8,9	7	14	13	27
225 060	Mudau	1 261	2	4	0,2	6	6	—	—
225 064	Neckargerach	600	—	—	—	—	—	—	—
225 067	Neckarzimmern	364	9	33	5,1	1	2	2	4
225 068	Neunkirchen	436	3	7	1,2	—	—	—	—
225 074	Obrigheim	1 287	34	177	9,0	—	—	—	—
225 075	Osterburken, Stadt	1 309	12	40	2,1	—	—	—	—
225 114	Ravenstein, Stadt	797	—	—	—	1	1	—	—
225 082	Rosenberg	630	1	1	0,1	6	6	—	—
225 115	Schefflenz	1 154	5	10	0,7	—	—	—	—
225 116	Schwarzach	457	3	8	1,2	1	1	—	—
225 091	Seckach	982	6	11	0,9	2	2	2	2
225 118	Waldbrunn	1 364	7	56	3,4	6	6	1	6
225 109	Walldürn, Stadt	2 668	32	160	4,0	12	13	3	4
225 113	Zwingenberg	194	1	3	1,0	1	1	—	—
	<b>Zusammen</b>	<b>33 293</b>	<b>338</b>	<b>1 523</b>	<b>3,1</b>	<b>81</b>	<b>95</b>	<b>37</b>	<b>72</b>
226	<b>Rhein-Neckar-Kreis</b>								
226 003	Altlußheim	1 220	12	26	1,3	—	—	—	—
226 102	Angelbachtal	968	3	11	0,8	—	—	—	—
226 006	Bammental	1 278	21	152	6,6	—	—	—	—
226 009	Brühl	2 603	126	922	15,8	—	—	—	—
226 010	Dielheim	1 920	11	48	1,7	1	1	1	4
226 012	Dossenheim	1 661	77	465	10,9	—	—	—	—
226 013	Eberbach, Stadt	3 255	66	379	6,0	44	44	1	1
226 105	Edingen-Neckarhausen	3 020	65	389	6,5	2	3	3	9
226 017	Epfenbach	577	3	6	0,8	1	1	—	—
226 018	Eppelheim	2 133	63	509	8,3	—	—	—	—

1) Ohne Freizeitwohneinheiten; ohne Wohneinheiten, für die keine Angaben zum Haushalt/zur Person vorliegen.

Noch: **2. Gebäude mit Eigentumswohnungen und Unterkünfte mit Wohnraum in den Gemeinden Baden-Württembergs am 25. Mai 1987**

Schl.-Nr.	Gemeinde	Gebäude mit Wohnraum insgesamt	Darunter Gebäude mit Eigentumswohnungen			Unterkünfte mit Wohnraum			
			zu-sammen	darin Wohnungen	Anteil an Wohnungen insgesamt	ins-gesamt	darin sonstige Wohneinheiten		
							zu-sammen	darunter bewohnte sonstige Wohneinheiten <sup>1)</sup>	
				Anzahl	%			Anzahl	darin Personen
		1	2	3	4	5	6	7	8
226 020	Eschelbronn	555	1	2	0,2	1	1	1	2
226 022	Gaiberg	533	11	90	10,2	2	2	1	1
226 027	Heddesbach	128	1	1	0,5	—	—	—	—
226 028	Heddesheim	1 922	51	562	12,7	—	—	—	—
226 029	Heiligkreuzsteinach	725	5	7	0,7	18	86	—	—
226 106	Helmstadt-Bargen	928	4	8	0,6	—	—	—	—
226 031	Hemsbach, Stadt	2 421	94	808	15,9	2	2	2	6
226 107	Hirschberg a.d. Bergstr.	2 033	47	310	8,0	1	1	—	—
226 032	Hockenheim, Stadt	3 493	89	751	11,1	—	—	—	—
226 036	Ilvesheim	1 451	23	185	5,8	—	—	—	—
226 037	Ketsch	2 788	46	274	5,6	126	129	3	3
226 038	Ladenburg, Stadt	2 229	82	524	10,8	—	—	—	—
226 040	Laudenbach	1 233	26	182	9,0	—	—	—	—
226 041	Leimen, Stadt	3 474	177	1 676	20,1	2	2	1	3
226 104	Lobbach	570	2	3	0,4	—	—	—	—
226 046	Malsch	758	4	11	1,1	—	—	—	—
226 048	Mauer	731	10	48	3,9	—	—	—	—
226 049	Meckesheim	1 231	2	3	0,2	—	—	—	—
226 054	Mühlhausen	1 740	7	23	1,0	—	—	—	—
226 055	Neckarbischofsheim, St.	931	7	22	1,6	3	3	—	—
226 056	Neckargemünd, Stadt	3 181	99	492	7,9	2	2	2	5
226 058	Neidenstein	424	1	3	0,5	—	—	—	—
226 059	Neulußheim	1 280	15	59	2,7	—	—	—	—
226 060	Nußloch	1 923	45	358	9,5	—	—	—	—
226 062	Oftersheim	1 852	83	833	18,4	—	—	—	—
226 063	Plankstadt	1 979	33	190	4,7	2	4	4	5
226 065	Rauenberg, Stadt	1 609	8	26	1,1	—	—	—	—
226 066	Reichartshausen	432	1	1	0,2	—	—	—	—
226 068	Reilingen	1 585	20	58	2,5	—	—	—	—
226 076	Sandhausen	2 738	84	553	10,3	—	—	—	—
226 080	Schönau, Stadt	1 169	4	7	0,4	2	2	—	—
226 081	Schönbrunn	737	—	—	—	5	5	—	—
226 082	Schriesheim, Stadt	2 751	82	439	8,0	1	6	6	15
226 084	Schwetzingen, Stadt	2 832	184	1 746	20,9	1	1	1	2
226 085	Sinsheim, Stadt	6 981	102	552	5,1	12	37	29	35
226 086	Spechbach	419	1	2	0,4	1	1	—	—
226 103	St. Leon-Rot	2 945	18	60	1,6	1	2	2	3
226 091	Waibstadt, Stadt	1 338	9	22	1,2	5	12	9	20
226 095	Walldorf, Stadt	2 848	80	506	9,6	1	2	2	2
226 096	Weinheim, Stadt	8 616	247	2 040	11,3	6	57	54	98
226 097	Wiesenbach	638	14	53	5,1	—	—	—	—
226 098	Wiesloch, Stadt	4 157	117	748	8,6	4	79	79	102
226 099	Wilhelmsfeld	789	26	107	7,9	3	3	1	3
226 101	Zuzenhausen	506	2	5	0,7	—	—	—	—
<b>Zusammen</b>		<b>102 238</b>	<b>2 411</b>	<b>17 257</b>	<b>8,9</b>	<b>249</b>	<b>488</b>	<b>202</b>	<b>319</b>
<b>Region Unterer Neckar</b>		<b>189 654</b>	<b>5 007</b>	<b>38 487</b>	<b>8,5</b>	<b>382</b>	<b>793</b>	<b>440</b>	<b>721</b>

**Region Nordschwarzwald**

<b>231 000</b>	<b>Stadtkreis Pforzheim, Stadt</b>	<b>15 342</b>	<b>723</b>	<b>5 677</b>	<b>11,5</b>	<b>18</b>	<b>35</b>	<b>33</b>	<b>77</b>
<b>Landkreise</b>									
<b>235 Calw</b>									
235 006	Altensteig, Stadt	2 225	35	402	10,5	11	11	1	5
235 007	Althengstett	1 409	22	89	4,2	—	—	—	—
235 033	Bad Herrenalb, Stadt	1 491	123	794	23,6	6	6	—	—
235 008	Bad Liebenzell, Stadt	1 688	148	701	20,8	5	5	—	—
235 084	Bad Teinach-Zavelst., St.	639	24	219	19,6	—	—	—	—
235 085	Calw, Stadt	4 088	199	1 212	14,4	32	32	1	1
235 018	Dobel	408	30	333	35,5	2	2	—	—

1) Ohne Freizeitwohneinheiten; ohne Wohneinheiten, für die keine Angaben zum Haushalt/zur Person vorliegen.

Noch: 2. Gebäude mit Eigentumswohnungen und Unterkünfte mit Wohnraum in den Gemeinden Baden-Württembergs am  
25. Mai 1987

Schl.-Nr.	Gemeinde	Gebäude mit Wohn- raum insgesamt	Darunter Gebäude mit Eigentumswohnungen			Unterkünfte mit Wohnraum			
			zu- sammen	darin Wohnungen	Anteil an Wohnungen insgesamt	ins- gesamt	darin sonstige Wohneinheiten		
							zu- sammen	darunter bewohnte sonstige Wohneinheiten <sup>1)</sup>	
				Anzahl	%			Anzahl	darin Personen
		1	2	3	4	5	6	7	8
235 020	Ebhausen	959	8	17	1,3	—	—	—	—
235 022	Egenhausen	386	3	8	1,4	—	—	—	—
235 025	Enzklösterle	314	9	73	12,0	2	2	—	—
235 029	Gechingen	841	10	30	2,4	—	—	—	—
235 032	Haiterbach, Stadt	1 204	10	34	1,9	1	1	—	—
235 035	Höfen an der Enz	314	8	28	4,2	—	—	—	—
235 046	Nagold, Stadt	3 949	104	910	11,8	1	1	—	—
235 047	Neubulach, Stadt	1 060	9	60	4,0	—	—	—	—
235 050	Neuweiler	763	6	42	4,0	7	7	—	—
235 055	Oberreichenbach	643	1	2	0,2	—	—	—	—
235 057	Ostelsheim	475	4	11	1,5	—	—	—	—
235 060	Rohrdorf	393	18	114	15,8	2	3	3	9
235 065	Schömburg	1 334	43	271	10,4	1	1	1	1
235 066	Simmersfeld	454	4	8	1,3	1	1	1	1
235 067	Simmozheim	572	7	26	3,3	—	—	—	—
235 073	Unterreichenbach	541	23	160	15,8	2	2	—	—
235 079	Wildbad/Schwarzw., St.	2 155	105	529	11,1	10	10	—	—
235 080	Wildberg, Stadt	2 268	88	210	6,5	9	9	3	4
	<b>Zusammen</b>	<b>30 573</b>	<b>1 041</b>	<b>6 283</b>	<b>11,4</b>	<b>92</b>	<b>93</b>	<b>10</b>	<b>21</b>
<b>236</b>	<b>Enzkreis</b>								
236 004	Birkenfeld	2 275	48	179	4,7	1	1	1	1
236 011	Eisingen	708	27	437	26,8	—	—	—	—
236 013	Engelsbrand	1 100	16	43	2,9	1	1	—	—
236 019	Friolzheim	683	15	66	5,8	—	—	—	—
236 025	Heimsheim, Stadt	944	33	230	13,9	15	15	—	—
236 028	Illingen	1 654	32	226	8,9	—	—	—	—
236 030	Ispringen	1 327	41	162	6,3	—	—	—	—
236 074	Kämpfelbach	1 414	12	35	1,6	1	1	1	1
236 070	Keltern	2 170	19	66	2,1	—	—	—	—
236 031	Kieselbronn	627	10	35	3,8	—	—	—	—
236 033	Knittlingen, Stadt	1 630	19	64	2,8	3	10	9	20
236 076	Königsbach-Stein	2 247	17	39	1,2	2	3	2	2
236 038	Maulbronn, Stadt	1 392	25	77	3,4	3	8	6	12
236 039	Mönsheim	610	8	25	2,9	—	—	—	—
236 040	Mühlacker, Stadt	5 327	129	851	8,9	3	21	21	38
236 043	Neuenbürg, Stadt	1 595	46	268	9,2	1	1	—	—
236 044	Neuhausen	1 277	6	12	0,7	33	33	—	—
236 073	Neulingen	1 111	21	194	11,2	1	2	2	11
236 046	Niefern-Öschelbronn	2 132	55	290	7,5	—	—	—	—
236 075	Ölbronn-Dürrn	764	4	15	1,4	—	—	—	—
236 050	Ötisheim	1 133	12	50	3,1	3	3	3	7
236 071	Remchingen	2 393	18	64	1,8	1	1	1	1
236 061	Sternenfels	719	6	11	1,2	21	39	21	24
236 072	Straubenhardt	2 235	33	120	3,6	5	7	3	8
236 062	Tiefenbronn	1 194	13	41	2,4	—	—	—	—
236 065	Wiernsheim	1 331	12	65	3,5	—	—	—	—
236 067	Wimsheim	515	7	20	2,5	—	—	—	—
236 068	Wurmberg	599	8	18	2,2	—	—	—	—
	<b>Zusammen</b>	<b>41 106</b>	<b>692</b>	<b>3 703</b>	<b>5,7</b>	<b>94</b>	<b>146</b>	<b>70</b>	<b>125</b>
<b>237</b>	<b>Freudenstadt</b>								
237 002	Alpirsbach, Stadt	1 661	18	127	4,8	9	10	1	1
237 075	Bad Rippoldsau-Schapb.	542	9	66	7,3	—	—	—	—
237 004	Baiersbronn	3 313	100	920	13,5	19	21	5	13
237 008	Betzweiler-Wäldle	369	5	11	2,1	3	3	—	—
237 019	Dornstetten, Stadt	1 344	29	102	4,4	—	—	—	—
237 024	Empfingen	812	2	3	0,3	—	—	—	—
237 027	Eutingen im Gäu	1 193	6	10	0,7	—	—	—	—
237 028	Freudenstadt, Stadt	4 353	262	2 360	22,9	11	11	—	—
237 030	Glatten	577	6	12	1,4	—	—	—	—
237 032	Grömbach	136	1	3	1,6	—	—	—	—
237 040	Horb am Neckar, Stadt	5 533	58	328	4,1	4	4	—	—

1) Ohne Freizeitwohneinheiten; ohne Wohneinheiten, für die keine Angaben zum Haushalt/zur Person vorliegen.

Noch: 2. Gebäude mit Eigentumswohnungen und Unterkünfte mit Wohnraum in den Gemeinden Baden-Württembergs am  
25. Mai 1987

Schl.-Nr.	Gemeinde	Gebäude mit Wohn- raum insgesamt	Darunter Gebäude mit Eigentumswohnungen			Unterkünfte mit Wohnraum			
			zu- sammen	darin Wohnungen	Anteil an Wohnungen insgesamt	ins- gesamt	darin sonstige Wohneinheiten		
							zu- sammen	darunter bewohnte sonstige Wohneinheiten <sup>1)</sup>	
				Anzahl	%			Anzahl	darin Personen
		1	2	3	4	5	6	7	8
237 045	Loßburg	1 411	21	90	4,1	5	5	1	7
237 054	Pfalzgrafenweiler	1 347	30	125	6,3	7	7	2	6
237 061	Schopfloch	511	6	14	2,1	3	3	1	1
237 073	Seewald	550	3	18	2,4	10	10	—	—
237 074	Waldachtal	1 427	34	61	3,3	4	4	2	2
237 072	Wörnersberg	47	—	—	—	—	—	—	—
	<b>Zusammen</b>	<b>25 126</b>	<b>590</b>	<b>4 250</b>	<b>10,0</b>	<b>75</b>	<b>78</b>	<b>12</b>	<b>30</b>
	<b>Region Nordschwarzwald</b>	<b>112 147</b>	<b>3 046</b>	<b>19 913</b>	<b>9,4</b>	<b>279</b>	<b>352</b>	<b>125</b>	<b>253</b>
	<b>Regierungsbezirk Karlsruhe</b>	<b>475 078</b>	<b>12 611</b>	<b>90 676</b>	<b>8,7</b>	<b>816</b>	<b>2 012</b>	<b>1 376</b>	<b>2 057</b>

1) Ohne Freizeitwohneinheiten; ohne Wohneinheiten, für die keine Angaben zum Haushalt/zur Person vorliegen.

Noch: 2. Gebäude mit Eigentumswohnungen und Unterkünfte mit Wohnraum in den Gemeinden Baden-Württembergs am  
25. Mai 1987

Schl.-Nr.	Gemeinde	Gebäude mit Wohn- raum insgesamt	Darunter Gebäude mit Eigentumswohnungen			Unterkünfte mit Wohnraum			
			zu- sammen	darin Wohnungen	Anteil an Wohnungen insgesamt	ins- gesamt	darin sonstige Wohneinheiten		
							zu- sammen	darunter bewohnte sonstige Wohneinheiten <sup>1)</sup>	
				Anzahl	%			Anzahl	darin Personen
		1	2	3	4	5	6	7	8

**Regierungsbezirk Freiburg**

**Region Südlicher Oberrhein**

<b>311 000</b>	<b>Stadtkreis Freiburg im Breisg., St.</b>	<b>21 403</b>	<b>1 427</b>	<b>12 524</b>	<b>15,0</b>	<b>16</b>	<b>44</b>	<b>43</b>	<b>80</b>
	<b>Landkreise</b>								
<b>315</b>	<b>Breisgau- Hochschwarzwald</b>								
315 003	Au	227	4	9	2,1	—	—	—	—
315 004	Auggen	493	7	75	9,5	—	—	—	—
315 006	Bad Krozingen	2 283	103	822	16,1	9	9	7	17
315 007	Badenweiler	914	53	320	19,2	3	3	—	—
315 008	Ballrechten-Dottingen	370	4	28	4,4	—	—	—	—
315 013	Bötzingen	883	17	134	7,8	—	—	—	—
315 014	Bollschweil	428	4	27	3,7	11	11	—	—
315 015	Breisach am Rhein, St.	2 070	57	325	8,6	4	13	7	11
315 016	Breitnau	356	1	6	1,1	5	5	—	—
315 020	Buchenbach	534	10	50	5,1	—	—	—	—
315 022	Buggingen	792	13	52	4,6	—	—	—	—
315 028	Ebringen	473	4	12	1,5	—	—	—	—
315 131	Ehrenkirchen	1 260	15	83	3,8	—	—	—	—
315 030	Eichstetten	586	6	20	2,2	—	—	—	—
315 031	Eisenbach (Hochschw.)	534	10	63	7,0	5	5	—	—
315 033	Eschbach	302	4	9	2,0	—	—	—	—
315 037	Feldberg (Schwarzwald)	642	39	133	12,0	17	17	—	—
315 039	Friedenweiler	410	12	76	10,8	—	—	—	—
315 041	Glottental	511	10	44	4,7	—	—	—	—
315 043	Gottenheim	525	8	17	2,0	—	—	—	—
315 047	Gundelfingen	1 741	131	1 162	25,1	1	1	1	2
315 048	Hartheim	712	10	35	3,2	—	—	—	—
315 050	Heitersheim, Stadt	874	18	62	4,0	1	1	1	7
315 051	Heuweiler	180	1	2	0,7	—	—	—	—
315 052	Hinterzarten	521	16	73	8,4	15	15	—	—
315 056	Horben	169	3	29	9,4	9	9	—	—
315 059	Ihringen	1 183	4	11	0,6	—	—	—	—
315 064	Kirchzarten	1 719	61	302	9,2	—	—	—	—
315 068	Lenzkirch	1 089	56	542	22,5	6	6	—	—
315 070	Löffingen, Stadt	1 535	11	220	8,6	24	24	—	—
315 132	March	1 452	65	425	13,8	1	1	1	1
315 072	Merdingen	513	7	22	2,9	1	1	1	1
315 073	Merzhausen	821	35	235	12,9	1	1	1	1
315 074	Müllheim, Stadt	2 818	117	759	13,2	2	2	—	—
315 130	Münstertal/Schwarzw.	964	15	76	4,5	3	3	—	—
315 076	Neuenburg am Rhein, St.	1 752	25	240	8,1	1	1	1	5
315 084	Oberried	505	25	163	17,2	3	3	—	—
315 089	Pfaffenweiler	564	11	41	4,2	—	—	—	—
315 098	Schallstadt	1 108	10	44	2,3	1	1	—	—
315 102	Schluchsee	650	24	370	24,7	17	18	—	—
315 107	Sölden	192	4	21	6,4	1	1	—	—
315 094	St. Märgen	392	5	29	4,3	7	7	—	—
315 095	St. Peter	436	10	35	4,6	12	12	1	1
315 108	Staufen im Breisgau, St.	1 256	73	509	19,1	2	2	2	2
315 109	Stegen	650	30	178	13,8	4	4	—	—
315 111	Sulzburg, Stadt	568	9	34	3,7	—	—	—	—
315 113	Titisee-Neustadt, Stadt	2 057	66	328	7,4	2	2	—	—
315 115	Umkirch	621	45	644	32,0	—	—	—	—
315 133	Vogtsbg. i. Kaiserst., St.	1 392	3	5	0,3	—	—	—	—
315 125	Wittnau	252	6	26	6,3	—	—	—	—
	<b>Zusammen</b>	<b>43 279</b>	<b>1 277</b>	<b>8 927</b>	<b>10,9</b>	<b>168</b>	<b>178</b>	<b>23</b>	<b>48</b>

1) Ohne Freizeitwohneinheiten; ohne Wohneinheiten, für die keine Angaben zum Haushalt/zur Person vorliegen.



Noch: 2. Gebäude mit Eigentumswohnungen und Unterkünfte mit Wohnraum in den Gemeinden Baden-Württembergs am  
25. Mai 1987

Schl.-Nr.	Gemeinde	Gebäude mit Wohn- raum insgesamt	Darunter Gebäude mit Eigentumswohnungen			Unterkünfte mit Wohnraum			
			zu- sammen	darin Wohnungen	Anteil an Wohnungen insgesamt	ins- gesamt	darin sonstige Wohneinheiten		
							zu- sammen	darunter bewohnte sonstige Wohneinheiten <sup>1)</sup>	
				Anzahl	%			Anzahl	darin Personen
		1	2	3	4	5	6	7	8
<b>316</b>	<b>Emmendingen</b>								
316 002	Bahlingen	747	10	35	2,9	1	1	1	5
316 003	Biederbach	323	2	3	0,8	1	1	—	—
316 009	Denzlingen	1 678	222	2 089	43,2	—	—	—	—
316 010	Elzach, Stadt	1 333	17	55	2,6	2	2	1	5
316 011	Emmendingen, Stadt	3 830	217	1 300	14,1	1	1	1	1
316 012	Endingen, Stadt	1 639	20	137	5,5	1	1	1	1
316 013	Forchheim	313	1	1	0,3	—	—	—	—
316 054	Freiamt	818	7	17	1,4	—	—	—	—
316 014	Gutach im Breisgau	632	22	113	8,8	—	—	—	—
316 017	Herbolzheim, Stadt	1 809	40	152	5,3	1	1	1	3
316 020	Kenzingen, Stadt	1 560	31	171	6,9	—	—	—	—
316 024	Malterdingen	523	9	27	3,3	—	—	—	—
316 036	Reute	499	8	24	2,8	—	—	—	—
316 053	Rheinhausen	805	2	4	0,4	—	—	—	—
316 037	Riegel	549	35	215	20,6	—	—	—	—
316 038	Sasbach	718	4	9	0,9	—	—	—	—
316 039	Sexau	583	10	30	2,9	—	—	—	—
316 042	Simonswald	644	6	25	2,5	1	1	—	—
316 043	Teningen	2 336	39	186	4,6	2	4	3	19
316 045	Vörstetten	442	9	53	6,6	—	—	—	—
316 056	Waldkirch, Stadt	3 034	133	1 031	13,4	—	—	—	—
316 049	Weisweil	405	8	18	3,2	3	3	3	5
316 055	Winden im Elztal	523	3	6	0,7	2	2	1	1
316 051	Wyhl	708	2	5	0,5	—	—	—	—
	<b>Zusammen</b>	<b>26 451</b>	<b>857</b>	<b>5 706</b>	<b>11,4</b>	<b>15</b>	<b>17</b>	<b>12</b>	<b>40</b>
<b>317</b>	<b>Ortenaukreis</b>								
317 001	Achern, Stadt	4 637	55	442	5,3	4	4	1	1
317 005	Appenweier	1 877	12	49	1,6	1	1	—	—
317 008	Bad Peterstal-Griesbach	649	13	72	6,5	1	1	—	—
317 009	Berghaupten	475	4	18	2,2	—	—	—	—
317 011	Biberach	650	9	36	3,4	1	1	—	—
317 021	Durbach	811	10	23	1,8	6	6	—	—
317 026	Ettenheim, Stadt	2 230	23	102	3,0	1	1	—	—
317 029	Fischerbach	325	2	9	1,9	1	1	—	—
317 031	Friesenheim	2 523	13	34	0,8	—	—	—	—
317 034	Gengenbach, Stadt	1 851	34	222	6,0	3	3	1	4
317 039	Gutach (Schwarzwaldb.)	551	4	7	0,8	—	—	—	—
317 040	Haslach im Kinzigtal, St.	1 272	35	240	9,8	5	5	—	—
317 041	Hausach, Stadt	1 008	24	179	9,1	3	6	4	9
317 046	Hofstetten	300	3	8	1,8	2	2	2	8
317 047	Hohberg	1 595	11	19	0,8	—	—	—	—
317 051	Hornberg, Stadt	967	22	72	3,8	1	1	1	1
317 152	Kappel-Grafenhausen	931	3	10	0,7	1	1	—	—
317 056	Kappelrodeck	1 315	13	78	3,9	2	2	2	7
317 057	Kehl, Stadt	6 234	103	781	6,4	1	1	1	1
317 059	Kippenheim	1 038	13	77	4,6	—	—	—	—
317 065	Lahr/Schwarzwald, Stadt	6 545	179	1 695	10,5	3	4	4	7
317 068	Lauf	925	17	61	4,4	—	—	—	—
317 067	Lautenbach	409	1	3	0,5	—	—	—	—
317 073	Mahlberg, Stadt	805	13	79	5,8	1	1	—	—
317 075	Meißenheim	839	1	2	0,2	—	—	—	—
317 078	Mühlenbach	319	2	5	1,1	2	2	—	—
317 151	Neuried	1 926	10	18	0,7	1	1	1	4
317 085	Nordrach	413	3	11	1,7	3	3	—	—
317 088	Oberharmersbach	513	10	47	5,8	2	2	—	—
317 089	Oberkirch, Stadt	3 547	52	326	5,4	7	8	6	22
317 093	Oberwolfach	580	—	—	—	—	—	—	—
317 096	Offenburg, Stadt	9 427	290	2 090	9,6	2	2	1	1
317 097	Ohlsbach	537	4	21	2,4	—	—	—	—
317 098	Oppenau, Stadt	1 061	17	100	5,6	6	6	—	—
317 100	Ortenberg	659	12	59	5,2	—	—	—	—

1) Ohne Freizeitwohneinheiten; ohne Wohneinheiten, für die keine Angaben zum Haushalt/zur Person vorliegen.

Noch: 2. Gebäude mit Eigentumswohnungen und Unterkünfte mit Wohnraum in den Gemeinden Baden-Württembergs am 25. Mai 1987

Schl.-Nr.	Gemeinde	Gebäude mit Wohnraum insgesamt	Darunter Gebäude mit Eigentumswohnungen			Unterkünfte mit Wohnraum			
			zu-sammen	darin Wohnungen	Anteil an Wohnungen insgesamt	ins-gesamt	darin sonstige Wohneinheiten		
							zu-sammen	darunter bewohnte sonstige Wohneinheiten <sup>1)</sup>	
				Anzahl	%			Anzahl	darin Personen
		1	2	3	4	5	6	7	8
317 102	Ottenhöfen im Schwarzw.	722	4	19	1,6	17	17	—	—
317 110	Renchen, Stadt	1 526	7	12	0,5	—	—	—	—
317 153	Rheinau, Stadt	2 627	15	34	1,0	2	2	2	3
317 113	Ringsheim	519	2	4	0,5	—	—	—	—
317 114	Rust	609	5	12	1,3	—	—	—	—
317 116	Sasbach	1 064	10	63	3,7	—	—	—	—
317 118	Sasbachwalden	547	37	493	35,1	6	6	1	4
317 121	Schuttertal	685	3	7	0,6	2	2	—	—
317 122	Schutterwald	1 500	18	53	2,4	1	1	1	1
317 150	Schwanau	1 511	4	6	0,3	—	—	—	—
317 126	Seebach	354	12	29	5,6	5	5	1	3
317 127	Seelbach	1 122	10	68	3,7	—	—	—	—
317 129	Steinach	787	5	14	1,2	1	1	1	8
317 141	Willstätt	1 841	31	145	5,3	—	—	—	—
317 145	Wolfach, Stadt	1 352	51	255	10,6	5	5	—	—
317 146	Zell am Harmersbach, St.	1 407	37	143	5,9	3	3	2	4
	<b>Zusammen</b>	<b>77 917</b>	<b>1 268</b>	<b>8 352</b>	<b>5,9</b>	<b>102</b>	<b>107</b>	<b>32</b>	<b>88</b>
	<b>Region</b>								
	<b>Südlicher Oberrhein</b>	<b>169 050</b>	<b>4 829</b>	<b>35 509</b>	<b>10,0</b>	<b>301</b>	<b>346</b>	<b>110</b>	<b>256</b>

Region Schwarzwald-Baar-Heuberg

Landkreise									
<b>325</b>	<b>Rottweil</b>								
325 001	Aichhalden	1 041	11	31	2,1	1	1	—	—
325 009	Bödingen	717	3	3	0,3	—	—	—	—
325 072	Deißenlingen	1 421	10	23	1,2	—	—	—	—
325 011	Dietingen	1 008	4	6	0,5	1	1	—	—
325 012	Dornhan, Stadt	1 586	10	25	1,2	49	49	—	—
325 014	Dunningen	1 266	8	18	1,1	—	—	—	—
325 015	Epfendorf	838	8	24	2,0	1	2	2	3
325 071	Eschbronn	563	8	39	5,2	—	—	—	—
325 070	Fluorn-Winzeln	831	1	1	0,1	—	—	—	—
325 024	Hardt	535	5	13	1,7	—	—	—	—
325 036	Lauterbach	764	6	16	1,2	2	2	—	—
325 045	Oberndorf am Neckar, St.	3 414	88	733	12,9	1	1	—	—
325 049	Rottweil, Stadt	4 863	135	810	8,9	7	23	22	32
325 050	Schenkenzell	528	5	12	1,6	2	2	—	—
325 051	Schiltach, Stadt	934	8	28	1,8	2	2	—	—
325 053	Schramberg, Stadt	3 791	104	610	8,0	1	1	—	—
325 057	Sulz am Neckar, Stadt	2 911	13	36	0,9	3	3	—	—
325 058	Tennenbronn	1 039	15	40	2,6	20	20	—	—
325 060	Villingendorf	602	7	12	1,3	—	—	—	—
325 061	Vöhringen	992	4	7	0,5	1	1	—	—
325 064	Wellendingen	749	4	5	0,6	—	—	—	—
325 069	Zimmern ob Rottweil	1 259	14	55	3,2	—	—	—	—
	<b>Zusammen</b>	<b>31 652</b>	<b>471</b>	<b>2 547</b>	<b>5,1</b>	<b>91</b>	<b>108</b>	<b>24</b>	<b>35</b>
<b>326</b>	<b>Schwarzwald-Baar-Kreis</b>								
326 003	Bad Dürrheim, Stadt	2 218	120	981	20,3	34	34	1	9
326 005	Blumberg, Stadt	2 295	21	121	3,3	6	6	4	19
326 006	Bräunlingen, Stadt	1 268	8	33	1,8	1	1	—	—
326 075	Brigachtal	968	37	202	11,6	—	—	—	—
326 010	Dauchingen	659	30	133	11,8	—	—	—	—
326 012	Donaueschingen, Stadt	3 830	102	561	7,7	1	1	1	4
326 017	Furtwangen i.Schw., St.	1 797	45	318	7,6	5	5	—	—
326 020	Gütenbach	301	1	6	1,1	1	1	—	—
326 027	Hüfingen, Stadt	1 403	19	82	3,8	—	—	—	—
326 031	Königsfeld i.Schwarzw.	1 230	16	103	5,0	1	1	—	—
326 037	Mönchweiler	700	6	33	2,8	—	—	—	—

1) Ohne Freizeitwohneinheiten; ohne Wohneinheiten, für die keine Angaben zum Haushalt/zur Person vorliegen.

Noch: **2. Gebäude mit Eigentumswohnungen und Unterkünfte mit Wohnraum in den Gemeinden Baden-Württembergs am 25. Mai 1987**

Schl.-Nr.	Gemeinde	Gebäude mit Wohnraum insgesamt	Darunter Gebäude mit Eigentumswohnungen			Unterkünfte mit Wohnraum			
			zu-sammen	darin Wohnungen	Anteil an Wohnungen insgesamt	ins-gesamt	darin sonstige Wohneinheiten		
				Anzahl	%		zu-sammen	darunter bewohnte sonstige Wohn-einheiten <sup>1)</sup>	
								Anzahl	darin Personen
		1	2	3	4	5	6	7	8
326 041	Niedereschach	1 107	20	77	4,8	–	–	–	–
326 054	Schönwald i. Schwarzw.	643	69	834	48,2	7	7	–	–
326 055	Schonach im Schwarzw.	891	66	653	26,7	2	2	–	–
326 052	St. Georgen i. Schw., St.	2 624	86	617	10,9	6	39	34	46
326 060	Triberg i. Schwarzw., St.	1 111	27	252	10,2	1	1	1	1
326 061	Tuningen	661	5	12	1,4	–	–	–	–
326 065	Unterkirnach	447	26	242	24,0	5	5	–	–
326 074	Villingen-Schwenm.,St.	13 425	618	5 257	16,0	1	1	1	1
326 068	Vöhrenbach, Stadt	876	5	9	0,6	2	2	–	–
	Zusammen	38 454	1 327	10 526	13,0	73	106	42	80
327	Tuttlingen								
327 002	Aldingen	1 426	22	95	4,6	–	–	–	–
327 004	Bärental	144	–	–	–	–	–	–	–
327 005	Balgheim	212	–	–	–	–	–	–	–
327 006	Böttingen	373	–	–	–	1	1	1	1
327 007	Bubsheim	208	4	4	1,7	2	2	–	–
327 008	Buchheim	173	1	2	1,0	–	–	–	–
327 009	Deilingen	490	1	1	0,2	7	7	–	–
327 010	Denkingen	526	6	26	3,8	1	1	–	–
327 011	Dürbheim	385	2	4	0,8	–	–	–	–
327 012	Durchhausen	200	–	–	–	–	–	–	–
327 013	Egesheim	143	2	7	4,2	–	–	–	–
327 057	Emmingen-Liptingen	925	9	33	2,7	5	5	2	7
327 016	Fridingen a.d. Donau,St.	836	10	48	4,4	–	–	–	–
327 017	Frittlingen	459	–	–	–	2	2	1	1
327 018	Geisingen, Stadt	1 230	9	27	1,6	–	–	–	–
327 019	Gosheim	801	7	27	2,4	–	–	–	–
327 020	Gunningen	161	–	–	–	–	–	–	–
327 023	Hausen ob Verena	196	–	–	–	–	–	–	–
327 025	Immendingen	1 224	25	68	3,6	–	–	–	–
327 027	Irndorf	249	1	1	0,4	–	–	–	–
327 029	Königsheim	153	1	1	0,6	–	–	–	–
327 030	Kolbingen	322	2	3	0,8	–	–	–	–
327 033	Mahlstetten	232	2	3	1,1	5	5	–	–
327 036	Mühlheim a.d. Donau,St.	892	15	44	3,5	1	1	–	–
327 038	Neuhausen ob Eck	859	9	15	1,3	1	1	1	1
327 040	Reichenbach a. Heuberg	132	1	4	2,5	–	–	–	–
327 041	Renquishausen	178	3	5	2,5	–	–	–	–
327 056	Rietheim-Weilheim	637	10	43	4,8	–	–	–	–
327 055	Seitingen-Oberflacht	561	11	18	2,6	–	–	–	–
327 046	Spaichingen, Stadt	2 310	40	284	7,4	–	–	–	–
327 048	Talheim	309	3	6	1,6	–	–	–	–
327 049	Trossingen, Stadt	3 028	69	441	8,8	7	7	7	18
327 050	Tuttlingen, Stadt	6 750	427	2 248	16,6	6	10	10	18
327 051	Wehingen	818	10	36	3,1	–	–	–	–
327 054	Wurmlingen	899	18	104	7,7	–	–	–	–
	Zusammen	28 441	720	3 598	8,1	38	42	22	46
	Region								
	Schwarzwald-Baar-Heub.	98 547	2 518	16 671	9,6	202	256	88	161

**Region Hochrhein-Bodensee**

	<b>Landkreise</b>								
<b>335</b>	<b>Konstanz</b>								
335 001	Aach, Stadt	388	4	10	1,9	—	—	—	—
335 002	Allensbach	1 125	62	329	14,2	7	7	—	—
335 098	Bodman-Ludwigshafen	867	41	334	18,6	3	4	2	3
335 015	Büdingen am Hochrhein	336	38	291	35,3	1	1	—	—
335 021	Eigeltingen	817	6	15	1,5	—	—	—	—

1) Ohne Freizeitwohneinheiten; ohne Wohneinheiten, für die keine Angaben zum Haushalt/zur Person vorliegen.

Noch: 2. Gebäude mit Eigentumswohnungen und Unterkünfte mit Wohnraum in den Gemeinden Baden-Württembergs am  
25. Mai 1987

Schl.-Nr.	Gemeinde	Gebäude mit Wohnraum insgesamt	Darunter Gebäude mit Eigentumswohnungen			Unterkünfte mit Wohnraum			
			zu- sammen	darin Wohnungen	Anteil an Wohnungen insgesamt	ins- gesamt	darin sonstige Wohneinheiten		
							zu- sammen	darunter bewohnte sonstige Wohneinheiten <sup>1)</sup>	
				Anzahl	%			Anzahl	darin Personen
		1	2	3	4	5	6	7	8
335 022	Engen, Stadt	2 104	40	208	6,3	—	—	—	—
335 025	Gaienhofen	829	50	264	17,2	11	11	—	—
335 026	Gailingen	557	17	63	6,6	5	5	—	—
335 028	Gottmadingen	1 959	34	188	5,5	—	—	—	—
335 035	Hilzingen	1 591	28	123	5,2	—	—	—	—
335 096	Hohenfels	455	1	1	0,2	—	—	—	—
335 043	Konstanz, Univ.-Stadt	9 010	706	6 459	18,7	6	15	13	33
335 055	Moos	704	15	61	6,0	2	2	—	—
335 097	Mühlhausen-Ehingen	774	2	8	0,7	—	—	—	—
335 057	Mühlingen	493	1	2	0,3	1	1	—	—
335 061	Öhningen	994	38	152	9,5	5	5	—	—
335 099	Orsingen-Nenzingen	539	8	17	2,3	—	—	—	—
335 063	Radolfzell a. Bodens., St.	4 658	204	1 613	15,2	—	—	—	—
335 066	Reichenau	826	14	94	5,7	—	—	—	—
335 100	Rielasingen-Worblingen	2 077	93	677	17,4	—	—	—	—
335 075	Singen (Hohentwiel), St.	6 115	325	2 578	14,2	4	4	2	5
335 077	Steißlingen	829	10	41	3,3	1	2	2	5
335 079	Stockach, Stadt	3 053	57	334	6,7	1	1	1	5
335 080	Tengen, Stadt	1 020	16	29	2,1	—	—	—	—
335 081	Volkertshausen	464	2	3	0,4	—	—	—	—
	<b>Zusammen</b>	<b>42 584</b>	<b>1 812</b>	<b>13 894</b>	<b>13,8</b>	<b>47</b>	<b>58</b>	<b>20</b>	<b>51</b>
<b>336</b>	<b>Lörrach</b>								
336 004	Aitern	111	3	11	8,0	—	—	—	—
336 006	Bad Bellingen	695	42	340	23,7	—	—	—	—
336 008	Binzen	530	27	107	12,3	—	—	—	—
336 010	Böllen	25	—	—	—	1	1	—	—
336 012	Bürchau	73	—	—	—	2	2	—	—
336 014	Efringen-Kirchen	1 780	21	91	3,5	5	5	2	9
336 019	Eimeldingen	332	7	75	11,9	1	1	1	2
336 020	Elbenschwand	42	1	1	1,9	—	—	—	—
336 024	Fischingen	144	1	1	0,5	—	—	—	—
336 025	Frönd	103	—	—	—	—	—	—	—
336 105	Grenzach-Wyhlen	2 254	114	842	16,6	—	—	—	—
336 106	Häg-Ehrsberg	204	1	9	3,0	1	1	—	—
336 034	Hasel	242	4	14	3,8	—	—	—	—
336 036	Hausen im Wiesental	423	5	20	2,4	1	1	1	1
336 043	Inzlingen	554	31	159	16,6	1	1	—	—
336 045	Kandern, Stadt	1 641	12	45	1,8	2	3	3	3
336 050	Lörrach, Stadt	6 339	270	1 887	10,3	2	10	10	13
336 104	Malsburg-Marzell	378	4	17	2,9	6	6	—	—
336 057	Maulburg	644	22	153	10,4	1	1	—	—
336 060	Neuenweg	106	1	1	0,7	—	—	—	—
336 067	Raich	71	1	1	1,2	1	1	1	2
336 069	Rheinfelden(Baden), St.	4 744	201	1 510	14,1	5	6	6	18
336 073	Rümmingen	309	5	62	11,8	—	—	—	—
336 074	Sallneck	64	1	2	2,4	3	3	—	—
336 075	Schallbach	148	2	8	4,0	—	—	—	—
336 078	Schliengen	1 020	12	63	4,4	—	—	—	—
336 079	Schönau i. Schwarzw., St.	426	20	162	15,8	—	—	—	—
336 080	Schönenberg	79	3	8	8,0	2	2	—	—
336 081	Schopfheim, Stadt	2 802	85	778	12,5	3	3	2	2
336 082	Schwörstadt	473	6	8	0,9	—	—	—	—
336 084	Steinen	1 872	66	419	11,8	2	2	1	2
336 086	Tegernau	115	1	2	1,3	—	—	—	—
336 087	Todtnau, Stadt	1 181	65	417	17,9	3	11	9	9
336 089	Tunau	43	—	—	—	1	1	—	—
336 090	Utzenfeld	111	—	—	—	2	4	1	2
336 091	Weil am Rhein, Stadt	4 449	147	876	8,2	3	3	3	4
336 094	Wembach	63	—	—	—	—	—	—	—
336 096	Wieden	133	3	6	3,1	2	2	—	—
336 097	Wies	220	5	69	16,2	3	3	1	3
336 098	Wieslet	130	3	7	3,6	3	3	—	—

1) Ohne Freizeitwohneinheiten; ohne Wohneinheiten, für die keine Angaben zum Haushalt/zur Person vorliegen.

Noch: 2. Gebäude mit Eigentumswohnungen und Unterkünfte mit Wohnraum in den Gemeinden Baden-Württembergs am  
25. Mai 1987

Schl.-Nr.	Gemeinde	Gebäude mit Wohn- raum insgesamt	Darunter Gebäude mit Eigentumswohnungen			Unterkünfte mit Wohnraum			
			zu- sammen	darin Wohnungen	Anteil an Wohnungen insgesamt	ins- gesamt	darin sonstige Wohneinheiten		
							zu- sammen	darunter bewohnte sonstige Wohneinheiten <sup>1)</sup>	
				Anzahl	%			Anzahl	darin Personen
		1	2	3	4	5	6	7	8
336 100	Wittlingen	165	1	2	0,8	—	—	—	—
336 103	Zell im Wiesental, St.	1 037	40	146	6,0	3	3	1	2
	<b>Zusammen</b>	<b>36 275</b>	<b>1 233</b>	<b>8 319</b>	<b>10,6</b>	<b>59</b>	<b>79</b>	<b>42</b>	<b>72</b>
<b>337</b>	<b>Waldshut</b>								
337 002	Albbruck	1 330	26	177	7,9	1	1	1	1
337 096	Bad Säckingen, Stadt	2 575	111	860	13,5	3	16	16	22
337 013	Bernau	477	19	61	8,6	—	—	—	—
337 022	Bonnndorf i.Schwarzw.,St.	1 199	12	51	2,4	1	1	—	—
337 027	Dachsberg (Südschw.)	365	9	29	6,0	4	4	—	—
337 030	Dettighofen	266	2	5	1,4	—	—	—	—
337 032	Dogern	451	22	107	12,4	—	—	—	—
337 124	Eggingen	311	2	3	0,6	—	—	—	—
337 038	Görwihl	918	4	8	0,6	—	—	—	—
337 039	Grafenhausen	519	5	17	2,2	1	1	—	—
337 045	Häusern	263	16	134	26,2	—	—	—	—
337 049	Herrischried	776	27	110	12,0	2	2	—	—
337 051	Höchenschwand	400	12	231	24,1	—	—	—	—
337 053	Hohentengen a.Hochrh.	664	5	14	1,3	1	1	—	—
337 059	Ibach	102	1	8	6,1	—	—	—	—
337 060	Jestetten	929	24	154	9,4	1	1	—	—
337 062	Klettgau	1 533	25	98	4,0	—	—	—	—
337 125	Küssaberg	1 082	55	281	14,9	3	3	—	—
337 065	Lauchringen	1 188	46	275	11,5	—	—	—	—
337 066	Laufenburg (Baden),St.	1 512	23	167	5,8	1	1	1	1
337 070	Lottstetten	437	6	60	7,1	3	3	—	—
337 076	Murg	1 300	15	63	2,7	1	1	1	1
337 090	Rickenbach	855	12	30	2,3	3	3	1	3
337 097	St. Blasien, Stadt	660	33	339	20,4	—	—	—	—
337 106	Stühlingen, Stadt	1 199	14	54	3,0	1	1	—	—
337 108	Todtmoos	518	32	246	21,7	8	8	—	—
337 128	Ühlingen-Birkendorf	991	40	248	14,7	1	1	—	—
337 126	Waldshut-Tiengen, Stadt	3 693	131	945	10,3	2	4	4	17
337 116	Wehr, Stadt	2 283	74	528	11,0	—	—	—	—
337 118	Weilheim	578	5	17	2,1	1	1	—	—
337 127	Wutach	293	—	—	—	—	—	—	—
337 123	Wutöschingen	1 114	23	155	7,9	1	1	1	6
	<b>Zusammen</b>	<b>30 781</b>	<b>831</b>	<b>5 475</b>	<b>9,4</b>	<b>39</b>	<b>54</b>	<b>25</b>	<b>51</b>
	<b>Region</b>								
	<b>Hochrhein-Bodensee</b>	<b>109 640</b>	<b>3 876</b>	<b>27 688</b>	<b>11,6</b>	<b>145</b>	<b>191</b>	<b>87</b>	<b>174</b>
	<b>Regierungsbezirk</b>								
	<b>Freiburg</b>	<b>377 237</b>	<b>11 223</b>	<b>79 868</b>	<b>10,4</b>	<b>648</b>	<b>793</b>	<b>285</b>	<b>591</b>

1) Ohne Freizeitwohneinheiten; ohne Wohneinheiten, für die keine Angaben zum Haushalt/zur Person vorliegen.

Noch: 2. Gebäude mit Eigentumswohnungen und Unterkünfte mit Wohnraum in den Gemeinden Baden-Württembergs am  
25. Mai 1987

Schl.-Nr.	Gemeinde	Gebäude mit Wohn- raum insgesamt	Darunter Gebäude mit Eigentumswohnungen			Unterkünfte mit Wohnraum			
			zu- sammen	darin Wohnungen	Anteil an Wohnungen insgesamt	ins- gesamt	darin sonstige Wohneinheiten		
							zu- sammen	darunter bewohnte sonstige Wohneinheiten <sup>1)</sup>	
				Anzahl	%			Anzahl	darin Personen
1	2	3	4	5	6	7	8	9	10

Regierungsbezirk Tübingen

Region Neckar-Alb

<b>Landkreise</b>									
<b>415</b>	<b>Reutlingen</b>								
415 078	Bad Urach, Stadt	2 431	170	1 088	21,6	6	6	3	6
415 014	Dettingen an der Erms	2 019	39	131	4,2	—	—	—	—
415 089	Engstingen	1 034	8	21	1,5	1	1	—	—
415 019	Eningen unter Achalm	2 206	89	609	15,9	—	—	—	—
415 027	Gomadingen	631	1	2	0,3	12	12	—	—
415 028	Grabenstetten	408	2	8	1,7	—	—	—	—
415 029	Grafenberg	598	8	60	7,1	1	1	1	5
415 034	Hayingen, Stadt	627	2	12	1,7	7	7	—	—
415 090	Hohenstein	841	1	1	0,1	—	—	—	—
415 039	Hülben	805	6	11	1,1	1	1	1	2
415 092	Lichtenstein	1 916	50	201	6,2	—	—	—	—
415 048	Mehrstetten	327	—	—	—	—	—	—	—
415 050	Metzingen, Stadt	4 035	197	1 452	19,0	—	—	—	—
415 053	Münsingen, Stadt	3 144	40	164	3,8	19	19	—	—
415 058	Pfronstetten	378	—	—	—	—	—	—	—
415 059	Pfullingen, Stadt	3 475	154	867	12,9	4	6	6	30
415 060	Pliezhausen	1 820	27	196	7,4	2	8	8	8
415 061	Reutlingen, Stadt	20 287	620	5 047	12,2	4	7	6	23
415 062	Riederich	891	45	224	14,8	—	—	—	—
415 088	Römerstein	1 092	10	15	1,2	3	3	—	—
415 091	Sonnenbühl	1 761	11	19	0,9	3	5	3	3
415 093	St. Johann	1 419	7	17	1,0	4	4	—	—
415 073	Trochtelfingen, Stadt	1 508	8	31	1,6	—	—	—	—
415 087	Walddorfhäslach	957	9	28	2,2	1	1	1	1
415 080	Wannweil	1 150	24	108	5,8	—	—	—	—
415 085	Zwiefalten	620	2	5	0,6	2	5	4	4
415 086	Gutsbezirk Münsingen	57	—	—	—	—	—	—	—
	<b>Zusammen</b>	<b>56 437</b>	<b>1 530</b>	<b>10 317</b>	<b>10,6</b>	<b>70</b>	<b>86</b>	<b>33</b>	<b>82</b>
<b>416</b>	<b>Tübingen</b>								
416 048	Ammerbuch	2 309	35	155	4,5	1	1	1	2
416 006	Bodelshausen	1 173	19	78	4,6	—	—	—	—
416 009	Dettenhausen	1 124	25	133	7,5	1	1	—	—
416 011	Dußlingen	1 076	11	65	3,7	—	—	—	—
416 015	Gomaringen	1 578	34	232	8,9	1	1	1	4
416 018	Hirrlingen	582	1	2	0,3	—	—	—	—
416 022	Kirchentellinsfurt	1 200	18	98	4,8	2	6	6	6
416 023	Kusterdingen	1 787	24	117	4,5	—	—	—	—
416 025	Mössingen, Stadt	3 717	71	445	7,6	27	29	5	26
416 026	Nehren	748	17	74	6,6	1	1	—	—
416 049	Neustetten	631	5	7	0,9	—	—	—	—
416 031	Ofterdingen	1 002	14	37	2,6	—	—	—	—
416 036	Rottenburg am Neckar, St.	7 844	127	656	5,5	12	12	2	3
416 050	Starzach	1 033	5	27	2,4	11	11	—	—
416 041	Tübingen, Univ.-Stadt	10 887	633	5 390	16,5	15	121	120	168
	<b>Zusammen</b>	<b>36 691</b>	<b>1 039</b>	<b>7 516</b>	<b>10,5</b>	<b>71</b>	<b>183</b>	<b>135</b>	<b>209</b>
<b>417</b>	<b>Zollernalbkreis</b>								
417 079	Albstadt, Stadt	12 409	277	1 395	7,1	3	7	5	8
417 002	Balingen, Stadt	7 943	164	1 321	10,8	6	7	3	11
417 008	Bisingen	2 138	18	42	1,5	—	—	—	—
417 010	Bitz	1 217	8	27	1,9	—	—	—	—
417 013	Burladingen, Stadt	3 488	13	34	0,8	—	—	—	—
417 014	Dautmergen	120	—	—	—	—	—	—	—
417 015	Dormettingen	262	—	—	—	—	—	—	—

1) Ohne Freizeitwohneinheiten; ohne Wohneinheiten, für die keine Angaben zum Haushalt/zur Person vorliegen.

Noch: 2. Gebäude mit Eigentumswohnungen und Unterkünfte mit Wohnraum in den Gemeinden Baden-Württembergs am  
25. Mai 1987

Schl.-Nr.	Gemeinde	Gebäude mit Wohn- raum insgesamt	Darunter Gebäude mit Eigentumswohnungen			Unterkünfte mit Wohnraum			
			zu- sammen	darin Wohnungen	Anteil an Wohnungen insgesamt	ins- gesamt	darin sonstige Wohneinheiten		
							zu- sammen	darunter bewohnte sonstige Wohneinheiten <sup>1)</sup>	
				Anzahl	%			Anzahl	darin Personen
		1	2	3	4	5	6	7	8
417 016	Dotternhausen	447	—	—	—	—	—	—	—
417 022	Geislingen, Stadt	1 564	5	25	1,3	3	3	—	—
417 023	Grosselfingen	526	1	3	0,5	—	—	—	—
417 025	Haigerloch, Stadt	2 822	8	17	0,5	—	—	—	—
417 029	Hausen am Tann	141	—	—	—	—	—	—	—
417 031	Hechingen, Stadt	4 295	62	297	4,6	4	4	—	—
417 036	Jungingen	420	3	35	6,4	—	—	—	—
417 044	Meßstetten, Stadt	2 841	8	113	3,0	1	1	—	—
417 045	Nusplingen	570	3	4	0,6	—	—	—	—
417 047	Obernheim	451	3	4	0,8	—	—	—	—
417 051	Rangendingen	1 268	5	6	0,4	3	3	3	11
417 052	Ratshausen	203	—	—	—	—	—	—	—
417 054	Rosenfeld, Stadt	1 523	4	63	3,3	—	—	—	—
417 057	Schömburg, Stadt	1 048	4	38	2,9	—	—	—	—
417 063	Straßberg	722	2	24	2,5	2	2	1	2
417 071	Weilen unter d. Rinnen	139	—	—	—	—	—	—	—
417 075	Winterlingen	1 993	15	75	3,1	—	—	—	—
417 078	Zimmern unter der Burg	121	2	2	1,4	—	—	—	—
	<b>Zusammen</b>	<b>48 671</b>	<b>605</b>	<b>3 525</b>	<b>5,2</b>	<b>22</b>	<b>27</b>	<b>12</b>	<b>32</b>
	<b>Region Neckar-Alb</b>	<b>141 799</b>	<b>3 174</b>	<b>21 358</b>	<b>9,0</b>	<b>163</b>	<b>296</b>	<b>180</b>	<b>323</b>

Region Donau-Iller<sup>2)</sup>

<b>421 000</b>	<b>Stadtkreis Ulm, Univ.-Stadt</b>	<b>15 700</b>	<b>575</b>	<b>4 333</b>	<b>9,5</b>	<b>10</b>	<b>118</b>	<b>118</b>	<b>135</b>
	<b>Landkreise</b>								
<b>425</b>	<b>Alb-Donau-Kreis</b>								
425 002	Allmendingen	1 066	5	18	1,3	2	2	1	3
425 004	Altheim	150	—	—	—	—	—	—	—
425 005	Altheim (Alb)	426	4	8	1,6	—	—	—	—
425 008	Amstetten	793	10	43	3,8	10	11	2	2
425 011	Asselfingen	242	—	—	—	—	—	—	—
425 013	Ballendorf	152	—	—	—	—	—	—	—
425 140	Balzheim	421	2	5	0,9	—	—	—	—
425 014	Beimerstetten	474	4	20	2,8	—	—	—	—
425 017	Berghülen	456	1	2	0,4	1	1	—	—
425 019	Bernstadt	418	3	5	0,9	—	—	—	—
425 020	Blaubeuren, Stadt	2 573	50	261	6,2	8	13	11	33
425 141	Blaustein	2 996	89	513	9,6	6	15	14	52
425 022	Börslingen	42	—	—	—	—	—	—	—
425 024	Breitingen	57	—	—	—	—	—	—	—
425 028	Dietenheim, Stadt	1 230	13	44	2,3	—	—	—	—
425 031	Dornstadt	1 775	18	110	3,8	—	—	—	—
425 033	Ehingen (Donau), Stadt	4 837	78	650	8,4	2	2	1	1
425 035	Emeringen	47	—	—	—	—	—	—	—
425 036	Emerkingen	180	1	2	1,0	—	—	—	—
425 039	Erbach	2 564	33	112	2,9	1	1	1	3
425 050	Griesingen	210	1	1	0,4	—	—	—	—
425 052	Grundsheim	62	—	—	—	—	—	—	—
425 055	Hausen am Bussen	49	—	—	—	—	—	—	—
425 139	Heroldstatt	590	2	3	0,4	5	5	—	—
425 062	Holzkirch	63	—	—	—	—	—	—	—
425 064	Hüttisheim	314	2	4	1,0	—	—	—	—
425 137	Illerkirchberg	1 011	16	43	3,0	—	—	—	—
425 066	Illerrieden	719	7	22	2,2	—	—	—	—
425 071	Laichingen, Stadt	2 449	25	128	3,9	2	8	7	7
425 072	Langenau, Stadt	2 796	43	223	5,1	1	1	1	4
425 073	Lauterach	136	1	2	1,3	1	1	—	—
425 075	Lonsee	849	7	27	2,3	2	2	—	—
425 079	Merklingen	417	3	4	0,7	1	1	1	4

1) Ohne Freizeitwohneinheiten; ohne Wohneinheiten, für die keine Angaben zum Haushalt/zur Person vorliegen. — 2) Soweit Land Baden-Württemberg.



Noch: 2. Gebäude mit Eigentumswohnungen und Unterkünfte mit Wohnraum in den Gemeinden Baden-Württembergs am  
25. Mai 1987

Schl.-Nr.	Gemeinde	Gebäude mit Wohn- raum insgesamt	Darunter Gebäude mit Eigentumswohnungen			Unterkünfte mit Wohnraum			
			zu- sammen	darin Wohnungen	Anteil an Wohnungen insgesamt	ins- gesamt	darin sonstige Wohneinheiten		
							zu- sammen	darunter bewohnte sonstige Wohneinheiten <sup>1)</sup>	
				Anzahl	%			Anzahl	darin Personen
		1	2	3	4	5	6	7	8
425 081	Munderkingen, Stadt	1 166	12	50	2,9	1	5	5	11
425 083	Neenstetten	179	1	1	0,5	—	—	—	—
425 084	Nellingen	403	3	5	1,0	—	—	—	—
425 085	Nerenstetten	72	—	—	—	—	—	—	—
425 088	Oberdischingen	444	5	25	4,3	3	3	1	1
425 090	Obermarchtal	332	2	2	0,5	1	1	—	—
425 091	Oberstadion	339	4	7	1,8	—	—	—	—
425 092	Öllingen	103	—	—	—	—	—	—	—
425 093	Öpfingen	484	4	15	2,3	—	—	—	—
425 097	Rammingen	298	—	—	—	—	—	—	—
425 098	Rechtenstein	99	—	—	—	3	3	—	—
425 104	Rottenacker	554	5	16	2,4	—	—	—	—
425 108	Schelklingen, Stadt	1 622	26	75	3,4	2	6	6	15
425 110	Schnürpflingen	306	2	5	1,2	—	—	—	—
425 112	Setzingen	155	—	—	—	—	—	—	—
425 138	Staig	717	7	18	1,9	—	—	—	—
425 123	Untermarchtal	157	1	1	0,5	—	—	—	—
425 124	Unterstadion	165	1	1	0,5	—	—	—	—
425 125	Unterwachingen	37	—	—	—	—	—	—	—
425 130	Weidenstetten	272	1	2	0,6	—	—	—	—
425 134	Westerheim	741	3	5	0,6	4	4	—	—
425 135	Westerstetten	428	2	7	1,1	—	—	—	—
	<b>Zusammen</b>	<b>39 637</b>	<b>497</b>	<b>2 485</b>	<b>4,3</b>	<b>56</b>	<b>85</b>	<b>51</b>	<b>136</b>
<b>426</b>	<b>Biberach</b>								
426 001	Achstetten	817	4	7	0,7	1	1	1	4
426 005	Alleshausen	128	—	—	—	—	—	—	—
426 006	Allmannsweiler	69	—	—	—	—	—	—	—
426 008	Altheim	508	1	4	0,7	—	—	—	—
426 011	Attenweiler	439	3	3	0,6	2	2	—	—
426 013	Bad Buchau, Stadt	914	23	225	13,8	—	—	—	—
426 014	Bad Schussenried, St.	1 796	25	160	6,1	2	2	1	6
426 019	Berkheim	540	3	5	0,8	—	—	—	—
426 020	Betzenweiler	176	1	1	0,5	1	1	—	—
426 021	Biberach a.d.Riß, St.	5 655	330	2 155	18,3	3	3	3	3
426 028	Burgrieden	685	11	31	3,5	2	3	3	6
426 031	Dettingen an der Iller	456	6	10	1,9	—	—	—	—
426 035	Dürmentingen	580	2	2	0,3	—	—	—	—
426 036	Dürnau	113	—	—	—	—	—	—	—
426 038	Eberhardzell	899	3	10	0,9	—	—	—	—
426 043	Erlenmoos	370	2	3	0,7	—	—	—	—
426 044	Erolzheim	646	1	1	0,1	1	1	—	—
426 045	Ertingen	1 235	4	6	0,4	—	—	—	—
426 135	Gutenzell-Hürbel	445	4	4	0,8	—	—	—	—
426 058	Hochdorf	516	4	8	1,3	—	—	—	—
426 062	Ingoldingen	683	9	17	2,1	—	—	—	—
426 064	Kanzach	129	1	1	0,7	—	—	—	—
426 065	Kirchberg an der Iller	465	2	3	0,5	1	1	—	—
426 066	Kirchdorf an der Iller	600	8	18	2,2	—	—	—	—
426 067	Langenenslingen	936	2	3	0,3	2	2	—	—
426 070	Laupheim, Stadt	3 455	61	426	7,6	8	10	9	29
426 071	Maselheim	991	11	18	1,5	1	1	1	2
426 073	Mietingen	772	4	7	0,7	1	1	1	1
426 074	Mittelbiberach	709	11	30	3,0	—	—	—	—
426 078	Moosburg	56	—	—	—	—	—	—	—
426 087	Ochsenhausen, Stadt	1 832	43	172	7,0	2	2	2	7
426 090	Oggelshausen	266	1	2	0,7	—	—	—	—
426 097	Riedlingen, Stadt	2 160	51	298	8,9	4	10	8	10
426 100	Rot an der Rot	1 124	4	7	0,5	1	1	—	—
426 134	Schemmerhofen	1 684	12	33	1,6	—	—	—	—
426 108	Schwendi	1 439	8	11	0,6	2	2	2	10
426 109	Seekirch	61	—	—	—	—	—	—	—
426 113	Steinhausen a.d.Rottum	472	1	1	0,2	2	2	—	—

1) Ohne Freizeitwohneinheiten; ohne Wohneinheiten, für die keine Angaben zum Haushalt/zur Person vorliegen.

Noch: 2. Gebäude mit Eigentumswohnungen und Unterkünfte mit Wohnraum in den Gemeinden Baden-Württembergs am 25. Mai 1987

Schl.-Nr.	Gemeinde	Gebäude mit Wohnraum insgesamt	Darunter Gebäude mit Eigentumswohnungen			Unterkünfte mit Wohnraum			
			zu-sammen	darin Wohnungen	Anteil an Wohnungen insgesamt	ins-gesamt	darin sonstige Wohneinheiten		
							zu-sammen	darunter bewohnte sonstige Wohneinheiten <sup>1)</sup>	
				Anzahl	%			Anzahl	darin Personen
		1	2	3	4	5	6	7	8
426 117	Tannheim	566	1	1	0,1	—	—	—	—
426 118	Tiefenbach	130	—	—	—	—	—	—	—
426 120	Ummendorf	859	10	65	5,2	3	3	1	1
426 121	Unlingen	568	2	2	0,3	—	—	—	—
426 124	Uttenweiler	877	3	4	0,4	2	2	2	4
426 125	Wain	373	1	1	0,2	—	—	—	—
426 128	Warthausen	1 028	13	106	7,1	—	—	—	—
	<b>Zusammen</b>	<b>39 222</b>	<b>686</b>	<b>3 861</b>	<b>6,9</b>	<b>41</b>	<b>50</b>	<b>34</b>	<b>83</b>
	<b>Region Donau-Iller<sup>2)</sup></b>	<b>94 559</b>	<b>1 758</b>	<b>10 679</b>	<b>6,7</b>	<b>107</b>	<b>253</b>	<b>203</b>	<b>354</b>

Region Bodensee-Oberschwaben

Landkreise									
<b>435</b>	<b>Bodenseekreis</b>								
435 005	Bermatingen	736	17	38	3,7	1	1	1	2
435 010	Daisendorf	314	24	81	16,8	8	8	—	—
435 067	Deggenhausertal	764	4	14	1,4	—	—	—	—
435 013	Eriskirch	693	43	350	23,8	—	—	—	—
435 015	Frickingen	630	1	2	0,2	1	1	—	—
435 016	Friedrichshafen, Stadt	8 691	483	3 227	14,7	16	70	68	136
435 018	Hagnau am Bodensee	365	18	146	20,8	3	4	3	7
435 020	Heiligenberg	585	12	67	7,8	1	1	—	—
435 024	Immenstaad a. Bodensee	1 156	75	694	25,3	2	2	—	—
435 029	Kressbronn am Bodensee	1 375	62	544	20,0	4	4	3	11
435 030	Langenargen	1 381	79	481	16,5	5	5	2	2
435 034	Markdorf, Stadt	2 186	77	526	12,7	5	6	4	22
435 035	Meckenbeuren	2 233	61	243	6,6	—	—	—	—
435 036	Meersburg, Stadt	1 016	77	452	17,6	3	3	2	2
435 042	Neukirch	498	2	9	1,3	2	2	1	1
435 045	Oberteuringen	752	40	316	23,1	1	1	—	—
435 047	Owingen	711	12	84	7,6	—	—	—	—
435 052	Salem	2 025	42	146	5,0	—	—	—	—
435 053	Sipplingen	470	23	136	14,3	—	—	—	—
435 054	Stetten	252	5	11	2,8	—	—	—	—
435 057	Tettnang, Stadt	3 063	169	1 270	21,7	3	4	3	6
435 059	Überlingen, Stadt	4 048	241	1 513	17,5	7	9	6	10
435 066	Uhltingen-Mühlhofen	1 344	99	674	24,7	2	2	—	—
	<b>Zusammen</b>	<b>35 288</b>	<b>1 666</b>	<b>11 024</b>	<b>15,4</b>	<b>64</b>	<b>123</b>	<b>93</b>	<b>199</b>
<b>436</b>	<b>Ravensburg</b>								
436 001	Achberg	262	5	10	2,6	—	—	—	—
436 003	Aichstetten	603	3	11	1,5	2	2	1	1
436 004	Aitrach	705	2	7	0,8	1	1	1	3
436 005	Altshausen	839	6	40	3,3	1	1	1	4
436 006	Amtzell	625	10	25	2,8	1	1	1	6
436 094	Argenbühl	1 223	10	27	1,7	3	3	1	5
436 008	Aulendorf, Stadt	1 799	37	172	6,4	2	2	2	2
436 009	Bad Waldsee, Stadt	3 637	121	595	10,3	1	1	1	4
436 010	Bad Wurzach, Stadt	3 014	34	121	3,0	3	3	—	—
436 011	Baienfurt	1 242	42	440	17,6	—	—	—	—
436 012	Baindt	824	72	292	20,3	—	—	—	—
436 013	Berg	843	27	111	8,7	—	—	—	—
436 014	Bergatreute	607	11	51	6,2	—	—	—	—
436 018	Bodnegg	576	9	20	2,5	1	1	1	2
436 019	Boms	136	2	4	2,6	—	—	—	—
436 024	Ebenweiler	235	3	3	1,1	—	—	—	—
436 093	Ebersbach-Musbach	307	1	4	1,0	—	—	—	—
436 027	Eichstegen	108	—	—	—	—	—	—	—
436 032	Fleischwangen	95	1	9	7,2	—	—	—	—
436 096	Fronreute	828	16	77	6,6	1	1	—	—

1) Ohne Freizeitwohneinheiten; ohne Wohneinheiten, für die keine Angaben zum Haushalt/zur Person vorliegen. — 2) Soweit Land Baden-Württemberg.

Noch: 2. Gebäude mit Eigentumswohnungen und Unterkünfte mit Wohnraum in den Gemeinden Baden-Württembergs am  
25. Mai 1987

Schl.-Nr.	Gemeinde	Gebäude mit Wohn- raum insgesamt	Darunter Gebäude mit Eigentumswohnungen			Unterkünfte mit Wohnraum			
			zu- sammen	darin Wohnungen	Anteil an Wohnungen insgesamt	ins- gesamt	darin sonstige Wohneinheiten		
							zu- sammen	darunter bewohnte sonstige Wohneinheiten <sup>1)</sup>	
				Anzahl	%			Anzahl	darin Personen
		1	2	3	4	5	6	7	8
436 039	Grünkraut	537	19	47	5,8	1	1	1	6
436 040	Guggenhausen	51	—	—	—	—	—	—	—
436 095	Horgenzell	837	4	10	0,9	—	—	—	—
436 047	Hoßkirch	186	—	—	—	1	1	1	1
436 049	Isny im Allgäu, Stadt	2 477	65	461	9,0	—	—	—	—
436 052	Kißlegg	1 782	21	111	4,3	—	—	—	—
436 053	Königseggwald	149	—	—	—	—	—	—	—
436 055	Leutkirch im Allgäu, St.	4 794	87	691	9,0	2	2	1	1
436 064	Ravensburg, Stadt	8 105	408	2 475	13,8	6	16	16	28
436 067	Riedhausen	107	—	—	—	—	—	—	—
436 069	Schlier	740	13	35	3,4	—	—	—	—
436 077	Unterwaldhausen	67	—	—	—	—	—	—	—
436 078	Vogt	864	25	143	10,7	4	12	11	49
436 079	Waldburg	566	7	15	2,0	—	—	—	—
436 081	Wangen im Allgäu, St.	4 874	133	975	10,8	7	21	21	39
436 082	Weingarten, Stadt	3 514	255	1 915	21,0	—	—	—	—
436 083	Wilhelmsdorf	829	13	74	5,8	—	—	—	—
436 085	Wolfegg	835	15	22	2,2	2	2	—	—
436 087	Wolpertswende	778	15	71	6,0	2	2	1	1
	<b>Zusammen</b>	<b>50 600</b>	<b>1 492</b>	<b>9 064</b>	<b>10,3</b>	<b>41</b>	<b>73</b>	<b>61</b>	<b>152</b>
<b>437</b>	<b>Sigmaringen</b>								
437 005	Beuron	265	1	1	0,3	—	—	—	—
437 008	Bingen	717	5	12	1,3	1	1	—	—
437 031	Gammertingen, Stadt	1 445	23	53	2,5	21	21	—	—
437 044	Herbertingen	1 170	6	14	1,0	—	—	—	—
437 124	Herdwangen-Schönach	559	2	3	0,4	—	—	—	—
437 047	Hettingen, Stadt	566	1	1	0,1	4	4	—	—
437 053	Hohentengen	1 051	3	7	0,6	1	1	1	2
437 056	Illmensee	411	2	10	1,8	4	4	—	—
437 059	Inzigkofen	594	6	10	1,3	1	1	1	5
437 065	Krauchenwies	1 147	8	26	1,8	1	1	1	2
437 072	Leibertingen	536	2	2	0,3	2	2	—	—
437 076	Mengen, Stadt	2 389	24	111	3,3	—	—	—	—
437 078	Meßkirch, Stadt	1 796	42	151	5,7	5	9	8	16
437 082	Neufra	574	—	—	—	1	1	—	—
437 086	Ostrach	1 443	9	19	1,0	5	5	1	2
437 088	Pfullendorf, Stadt	2 182	46	242	6,5	1	1	1	1
437 123	Sauldorf	618	3	5	0,7	1	1	—	—
437 100	Saulgau, Stadt	3 638	70	497	9,1	3	3	2	3
437 101	Scheer, Stadt	630	16	64	7,3	—	—	—	—
437 102	Schwenningen	439	4	5	0,9	—	—	—	—
437 104	Sigmaringen, Stadt	3 129	99	613	9,6	1	1	—	—
437 105	Sigmaringendorf	915	14	50	3,9	2	21	21	21
437 107	Stetten am kalten Markt	1 172	6	12	0,7	—	—	—	—
437 114	Veringenstadt, Stadt	621	2	4	0,5	1	1	—	—
437 118	Wald	610	4	5	0,7	—	—	—	—
	<b>Zusammen</b>	<b>28 617</b>	<b>398</b>	<b>1 917</b>	<b>4,6</b>	<b>55</b>	<b>78</b>	<b>36</b>	<b>52</b>
	<b>Region</b>								
	<b>Bodensee-Oberschwaben</b>	<b>114 505</b>	<b>3 556</b>	<b>22 005</b>	<b>10,9</b>	<b>160</b>	<b>274</b>	<b>190</b>	<b>403</b>
	<b>Regierungsbezirk</b>								
	<b>Tübingen</b>	<b>350 863</b>	<b>8 488</b>	<b>54 042</b>	<b>9,0</b>	<b>430</b>	<b>823</b>	<b>573</b>	<b>1 080</b>

**Land Baden-Württemberg**

<b>Insgesamt</b>	<b>1 901 077</b>	<b>59 505</b>	<b>405 147</b>	<b>10,5</b>	<b>2 913</b>	<b>6 135</b>	<b>4 148</b>	<b>7 672</b>
------------------	------------------	---------------	----------------	-------------	--------------	--------------	--------------	--------------

1) Ohne Freizeitwohneinheiten; ohne Wohneinheiten, für die keine Angaben zum Haushalt/zur Person vorliegen.

### 3. Gebäude mit Wohnraum in den Gemeinden Baden-Württembergs am 25. Mai 1987 nach Art der Beheizung

Schl.-Nr.	Gemeinde	Gebäude mit Wohnraum		Davon mit						
		insgesamt	darunter zusätzlich beheizt durch Sonnenenergie und/oder Wärmepumpe	Fern-, Block- heizung	Zentral- heizung	Etagenheizung		Einzel- oder Mehr- raum- ofen- heizung		
						für alle	nicht für alle			
									Wohneinheiten	
1	2	3	4	5	6	7				

#### Regierungsbezirk Stuttgart

##### Region Mittlerer Neckar

<b>111 000</b>	<b>Stadtkreis Stuttgart, L.-Hauptstadt</b>	<b>69 726</b>	<b>303</b>	<b>3 723</b>	<b>30 633</b>	<b>3 821</b>	<b>13 435</b>	<b>18 114</b>
	<b>Landkreise</b>							
<b>115</b>	<b>Böblingen</b>							
115 001	Aidlingen	1 891	44	12	1 275	72	24	508
115 002	Altdorf	700	14	—	471	25	14	190
115 003	Böblingen, Stadt	6 462	53	1 344	2 962	328	377	1 451
115 004	Bondorf	882	12	—	517	29	9	327
115 010	Deckenpfronn	498	16	—	335	16	6	141
115 013	Ehningen	1 439	17	13	880	61	42	443
115 015	Gärtringen	1 987	35	89	1 358	57	50	433
115 016	Gäufelden	1 583	28	11	1 026	48	15	483
115 054	Grafenau	1 277	23	5	830	44	30	368
115 021	Herrenberg, Stadt	5 973	149	123	3 851	233	174	1 592
115 022	Hildrizhausen	659	10	—	454	32	21	152
115 024	Holzgerlingen	1 963	26	160	1 063	145	86	509
115 053	Jettingen	1 359	25	13	895	34	12	405
115 028	Leonberg, Stadt	7 534	120	223	4 695	474	392	1 750
115 029	Magstadt	1 473	20	24	850	76	82	441
115 034	Mötzingen	685	17	6	384	23	7	265
115 037	Nufringen	1 078	25	7	709	52	15	295
115 041	Renningen, Stadt	2 854	42	32	1 785	171	85	781
115 042	Rutesheim	1 893	30	23	1 156	83	82	549
115 044	Schönaich	1 935	31	50	1 194	88	67	536
115 045	Sindelfingen, Stadt	7 737	112	233	4 482	475	442	2 105
115 046	Steinenbronn	939	12	18	620	58	38	205
115 048	Waldenbuch, Stadt	1 647	46	16	1 100	59	53	419
115 050	Weil der Stadt, Stadt	3 723	70	34	2 354	140	113	1 082
115 051	Weil im Schönbuch	2 001	38	20	1 378	99	45	459
115 052	Weissach	1 581	30	10	995	57	38	481
	<b>Zusammen</b>	<b>61 753</b>	<b>1 045</b>	<b>2 466</b>	<b>37 619</b>	<b>2 979</b>	<b>2 319</b>	<b>16 370</b>
<b>116</b>	<b>Esslingen</b>							
116 081	Aichtal, Stadt	2 131	40	6	1 517	63	49	496
116 076	Aichwald	1 683	36	89	1 208	53	37	296
116 004	Altbach	978	8	49	492	31	70	336
116 005	Altdorf	225	5	—	144	4	2	75
116 006	Altenriet	344	8	—	239	9	8	88
116 007	Baltmannsweiler	1 201	24	86	713	54	45	303
116 008	Bempflingen	778	21	—	521	35	13	209
116 011	Beuren	907	15	—	558	46	19	284
116 012	Bissingen an der Teck	885	7	27	449	37	17	355
116 014	Deizisau	1 269	23	19	672	85	77	416
116 015	Denkendorf	1 833	20	20	1 134	102	128	449
116 016	Dettingen unter Teck	1 230	21	47	612	77	42	452
116 018	Erkenbrechtsweiler	516	6	—	329	12	8	167
116 019	Esslingen am Neckar, St.	13 764	123	416	6 975	773	1 557	4 043
116 077	Filderstadt, Stadt	6 466	54	179	3 923	374	439	1 551
116 020	Frickenhäusen	2 154	59	7	1 320	100	53	674
116 022	Großbettlingen	910	31	—	594	43	15	258
116 027	Hochdorf	1 019	22	14	570	47	35	353
116 029	Holzmaden	439	4	3	222	23	8	183
116 033	Kirchheim u. Teck, Stadt	7 033	84	453	3 497	384	388	2 311
116 035	Köngen	1 796	36	14	1 087	108	75	512
116 036	Kohlberg	599	5	—	357	21	10	211
116 078	Leinfeld.-Echterding., St.	6 049	65	148	4 008	376	403	1 114
116 079	Lenningen	2 142	22	10	1 084	116	57	875
116 037	Lichtenwald	613	15	5	402	21	8	177

Noch: 3. Gebäude mit Wohnraum in den Gemeinden Baden-Württembergs am 25. Mai 1987 nach Art der Beheizung

Schl.-Nr.	Gemeinde	Gebäude mit Wohnraum		Davon mit				
		insgesamt	darunter zusätzlich beheizt durch Sonnenenergie und/oder Wärmepumpe	Fern-, Block- heizung	Zentral- heizung	Etagenheizung		Einzel- oder Mehr- raum- ofen- heizung
						für alle	nicht für alle	
		1	2	3	4	5	6	7
116 041	Neckartailfingen	835	19	3	511	34	20	267
116 042	Neckartenzlingen	1 176	24	11	727	53	27	358
116 043	Neidlingen	422	6	–	198	7	3	214
116 046	Neuffen, Stadt	1 374	41	6	880	73	43	372
116 047	Neuhausen a.d.Fildern	2 281	22	30	1 515	118	98	520
116 048	Notzingen	803	26	–	501	35	18	249
116 049	Nürtingen, Stadt	7 753	155	383	4 355	492	317	2 206
116 050	Oberboihingen	1 167	27	8	657	65	25	412
116 053	Ohmden	441	3	3	230	18	6	184
116 080	Ostfildern, Stadt	5 149	48	170	3 091	358	349	1 181
116 054	Owen, Stadt	747	12	–	419	38	22	268
116 056	Plochingen, Stadt	2 116	25	46	1 045	158	251	616
116 058	Reichenbach a. d. Fils	1 395	12	15	677	115	130	458
116 063	Schlaithdorf	404	13	–	240	17	4	143
116 068	Unterensingen	943	14	–	560	65	19	299
116 070	Weilheim a.d.Teck,St.	2 029	33	16	1 071	70	57	815
116 071	Wendlingen a.Neckar,St.	2 836	36	37	1 649	145	129	876
116 072	Wernau (Neckar), Stadt	1 992	19	31	1 053	206	207	495
116 073	Wolfschlugen	1 252	22	13	862	46	23	308
	Zusammen	92 079	1 311	2 364	52 868	5 107	5 311	26 429
117	Göppingen							
117 001	Adelberg	494	11	6	229	17	10	232
117 002	Aichelberg	235	4	–	150	11	4	70
117 003	Albershausen	914	8	3	510	47	38	316
117 006	Bad Ditzgenbach	792	13	5	439	47	20	281
117 007	Bad Überkingen	879	22	13	592	36	7	231
117 009	Birenbach	430	15	3	314	19	9	85
117 010	Böhlenkirch	1 177	26	3	709	30	22	413
117 011	Börtlingen	448	9	3	265	21	7	152
117 012	Boll	999	18	8	601	42	36	312
117 014	Deggingen	1 308	29	14	772	46	36	440
117 015	Donzdorf, Stadt	2 518	84	9	1 631	127	73	678
117 016	Drackenstein	98	–	–	52	5	2	39
117 017	Dürnau	365	4	–	210	17	15	123
117 018	Ebersbach a.d.Fils,St.	3 181	42	22	1 837	267	192	863
117 019	Eislingen/Fils, Stadt	3 345	45	43	1 672	240	242	1 148
117 020	Eschenbach	382	11	5	268	19	4	86
117 023	Gammelshausen	329	5	–	223	17	9	80
117 024	Geislingen a.d.St.,St.	4 990	50	149	2 333	231	363	1 914
117 025	Gingen an der Fils	1 011	11	–	564	67	33	347
117 026	Göppingen, Stadt	9 696	50	543	4 753	601	782	3 017
117 028	Gruibingen	476	6	7	259	15	9	186
117 029	Hattenhofen	678	20	18	342	17	7	294
117 030	Heiningen	1 136	23	3	760	30	36	307
117 031	Hohenstadt	162	–	–	66	17	3	76
117 033	Kuchen	1 288	21	3	736	75	52	422
117 061	Lauterstein, Stadt	653	10	–	350	32	29	242
117 035	Mühlhausen im Täle	248	9	–	183	7	8	50
117 037	Ottenbach	498	19	–	292	30	16	160
117 038	Rechberghausen	1 136	8	9	652	59	49	367
117 042	Salach	1 363	22	11	738	80	88	446
117 043	Schlat	430	11	–	238	12	7	173
117 044	Schlierbach	896	9	–	524	40	13	319
117 049	Süßen	1 876	32	4	1 179	94	76	523
117 051	Uhingen	2 822	35	44	1 437	200	153	988
117 053	Wäschenbeuren	671	11	3	328	37	37	266
117 055	Wangen	781	13	–	428	26	27	300
117 058	Wiesensteig, Stadt	572	14	–	309	37	17	209
117 060	Zell unter Aichelberg	580	14	6	369	18	17	170
	Zusammen	49 857	734	937	27 314	2 733	2 548	16 325
118	Ludwigsburg							
118 001	Affalterbach	1 166	20	–	868	26	18	254
118 003	Asperg, Stadt	2 364	22	32	1 295	199	218	620
118 006	Benningen am Neckar	1 117	15	–	731	57	47	282

Noch: 3. Gebäude mit Wohnraum in den Gemeinden Baden-Württembergs am 25. Mai 1987 nach Art der Beheizung

Schl.-Nr.	Gemeinde	Gebäude mit Wohnraum		Davon mit				
		insgesamt	darunter zusätzlich beheizt durch Sonnenenergie und/oder Wärmepumpe	Fern-, Block- heizung	Zentral- heizung	Etagenheizung		Einzel- oder Mehr- raum- ofen- heizung
						für alle	nicht für alle	
		1	2	3	4	5	6	7
118 007	Besigheim, Stadt	2 151	37	18	1 155	143	96	739
118 079	Bietighm.-Bissingen,St.	6 757	69	482	3 831	420	325	1 699
118 010	Bönnigheim, Stadt	1 549	23	19	801	82	51	596
118 011	Ditzingen, Stadt	3 859	56	134	2 476	186	255	808
118 012	Eberdingen	1 306	16	12	820	54	26	394
118 014	Erdmannhausen	1 001	10	6	538	53	44	360
118 015	Erligheim	521	9	43	244	24	12	198
118 078	Freiberg am Neckar,St.	2 981	26	25	1 910	182	103	761
118 016	Freudental	500	5	—	308	29	8	155
118 018	Gemmrigheim	842	11	27	397	49	28	341
118 019	Gerlingen, Stadt	3 317	57	68	2 191	189	202	667
118 021	Großbottwar, Stadt	1 715	35	9	993	66	41	606
118 027	Hemmingen	927	14	57	629	25	22	194
118 028	Hessigheim	521	5	—	245	37	10	229
118 077	Ingersheim	1 208	13	8	756	34	23	387
118 040	Kirchheim am Neckar	989	16	3	518	33	25	410
118 080	Korntal-Münchingen,St.	2 733	38	40	1 683	123	249	638
118 046	Kornwestheim, Stadt	3 740	16	438	1 570	231	573	928
118 047	Löchgau	1 118	22	—	651	49	34	384
118 048	Ludwigsburg, Stadt	12 286	81	351	6 260	747	1 703	3 225
118 049	Marbach am Neckar, St.	2 725	35	21	1 521	157	139	887
118 050	Markgröningen, Stadt	2 380	39	24	1 410	103	113	730
118 051	Möglingen	1 391	15	85	814	70	72	350
118 053	Mundelsheim	737	16	10	363	21	19	324
118 054	Murr	1 049	19	9	732	29	24	255
118 059	Oberriexingen, Stadt	613	3	—	373	15	6	219
118 060	Oberstenfeld	1 819	48	8	1 227	69	46	469
118 063	Pleidelsheim	971	17	12	577	38	38	306
118 081	Remseck am Neckar	3 278	48	109	1 904	131	185	949
118 076	Sachsenheim, Stadt	3 372	58	22	1 976	193	87	1 094
118 067	Schwieberdingen	1 634	28	33	1 052	77	80	392
118 068	Sersheim	987	17	7	588	46	27	319
118 070	Steinheim a.d. Murr, St.	2 324	46	—	1 499	107	80	638
118 071	Tamm	2 168	22	85	1 036	78	77	892
118 073	Vaihingen a.d. Enz, St.	5 649	115	44	3 208	240	142	2 015
118 074	Walheim	649	13	9	293	48	25	274
	Zusammen	86 414	1 155	2 250	49 443	4 460	5 273	24 988
119	Rems-Murr-Kreis							
119 001	Alfdorf	1 518	37	8	825	49	26	610
119 003	Allmersbach im Tal	987	34	4	706	38	21	218
119 004	Althütte	1 014	40	4	681	42	15	272
119 087	Aspach	1 615	62	23	921	87	61	523
119 006	Auenwald	1 423	50	6	859	72	24	462
119 008	Backnang, Stadt	5 753	92	74	3 396	359	410	1 514
119 089	Berglen	1 404	31	—	867	57	22	458
119 018	Burgstetten	717	12	—	427	34	25	231
119 020	Fellbach, Stadt	5 818	30	93	2 924	377	1 068	1 356
119 024	Großlerlach	640	14	—	363	27	14	236
119 037	Kaisersbach	559	11	—	298	10	9	242
119 093	Kernen im Remstal	2 420	28	59	1 413	132	178	638
119 038	Kirchberg an der Murr	806	12	5	420	84	31	266
119 041	Korb	1 860	39	12	1 048	150	172	478
119 042	Leutenbach	1 850	39	11	1 203	71	124	441
119 044	Murrhardt, Stadt	2 828	50	30	1 533	160	180	925
119 053	Oppenweiler	939	28	5	578	40	28	288
119 055	Plüderhausen	1 839	21	10	1 038	84	66	641
119 090	Remshalden	2 946	44	27	1 833	147	163	776
119 061	Rudersberg	2 493	64	9	1 467	83	66	868
119 067	Schorndorf, Stadt	7 171	132	77	4 350	389	393	1 962
119 068	Schwaikheim	1 490	32	12	847	99	108	424
119 069	Spiegelberg	538	10	—	289	55	5	189
119 075	Sulzbach an der Murr	1 082	21	—	642	49	41	350
119 076	Urbach	1 789	19	4	914	106	35	730
119 079	Waiblingen, Stadt	7 855	87	235	4 185	538	824	2 073

Noch: 3. Gebäude mit Wohnraum in den Gemeinden Baden-Württembergs am 25. Mai 1987 nach Art der Beheizung

Schl.-Nr.	Gemeinde	Gebäude mit Wohnraum		Davon mit				
		insgesamt	darunter zusätzlich beheizt durch Sonnenenergie und/oder Wärmepumpe	Fern-, Block- heizung	Zentral- heizung	Etagenheizung		Einzel- oder Mehr- raum- ofen- heizung
						für alle	nicht für alle	
		1	2	3	4	5	6	7
119 091	Weinstadt, Stadt	4 583	49	82	2 841	235	242	1 183
119 083	Weissach im Tal	1 502	51	—	1 056	67	42	337
119 084	Welzheim, Stadt	1 946	38	10	1 095	131	100	610
119 085	Winnenden, Stadt	4 284	103	444	2 263	263	194	1 120
119 086	Winterbach	1 516	20	7	941	93	57	418
	Zusammen	73 185	1 300	1 251	42 223	4 128	4 744	20 839
	Region Mittlerer Neckar	433 014	5 848	12 991	240 100	23 228	33 630	123 065

Region Franken

<b>121 000</b>	<b>Stadtkreis</b>							
	<b>Heilbronn, Stadt</b>	<b>19 242</b>	<b>99</b>	<b>397</b>	<b>11 483</b>	<b>1 409</b>	<b>1 609</b>	<b>4 344</b>
	<b>Landkreise</b>							
<b>125</b>	<b>Heilbronn</b>							
125 001	Abstatt	779	20	—	601	23	8	147
125 005	Bad Friedrichshall, St.	2 881	37	29	1 563	161	93	1 035
125 006	Bad Rappenau, Stadt	3 805	78	19	2 595	93	38	1 060
125 007	Bad Wimpfen, Stadt	1 415	29	34	887	43	37	414
125 008	Beilstein, Stadt	1 336	31	3	932	51	26	324
125 013	Brackenheim, Stadt	3 038	38	12	1 723	142	60	1 101
125 017	Cleebronn	634	8	3	352	13	5	261
125 021	Eberstadt	683	15	4	406	28	5	240
125 024	Ellhofen	731	14	—	520	37	12	162
125 026	Eppingen, Stadt	3 882	71	17	2 349	70	38	1 408
125 027	Erlenbach	984	14	6	569	37	17	355
125 030	Flein	1 404	46	20	1 058	51	29	246
125 034	Gemmingen	1 013	22	3	720	14	13	263
125 038	Güglingen, Stadt	1 177	28	6	721	29	20	401
125 039	Gundelsheim, Stadt	1 644	23	7	900	22	13	702
125 111	Hardthausen am Kocher	764	12	—	416	18	6	324
125 046	Ilfeld	1 778	50	6	1 094	77	46	555
125 047	Ittlingen	501	5	—	297	11	1	192
125 048	Jagsthausen	413	7	—	204	10	6	193
125 049	Kirchardt	1 054	13	5	602	44	21	382
125 113	Langenbrettach	701	16	—	347	31	9	314
125 056	Lauffen am Neckar, St.	2 133	20	77	1 166	100	95	695
125 057	Lehrensteinsfeld	469	11	6	315	10	2	136
125 058	Leingarten	2 110	17	16	1 399	117	59	519
125 059	Löwenstein, Stadt	681	19	16	454	18	13	180
125 061	Massenbachhausen	734	10	4	511	21	12	186
125 063	Möckmühl, Stadt	1 454	32	6	830	64	28	526
125 065	Neckarsulm, Stadt	4 295	44	172	2 555	205	225	1 138
125 066	Neckarwestheim	678	9	3	431	21	12	211
125 068	Neudena, Stadt	1 250	13	7	647	54	12	530
125 069	Neuenstadt a.Kocher, St.	1 824	35	12	1 113	74	27	598
125 074	Nordheim	1 444	27	12	879	84	52	417
125 110	Obersulm	2 921	42	7	1 757	134	48	975
125 078	Oedheim	1 176	28	16	636	51	23	450
125 079	Offenau	515	7	9	306	20	5	175
125 081	Pfaffenhofen	595	5	—	294	59	9	233
125 084	Roigheim	393	4	—	183	14	5	191
125 086	Schwaigern, Stadt	2 296	28	13	1 324	109	64	786
125 087	Siegelsbach	366	5	3	197	12	7	147
125 094	Talheim	978	24	7	662	44	19	246
125 096	Untereisesheim	728	20	34	557	18	4	115
125 098	Untergruppenbach	1 798	38	3	1 272	64	29	430
125 102	Weinsberg, Stadt	2 135	28	50	1 349	97	75	564
125 103	Widdern, Stadt	443	5	—	211	10	2	220
125 107	Wüstenrot	1 716	38	12	914	80	16	694
125 108	Zaberfeld	913	13	11	456	55	6	385
	<b>Zusammen</b>	<b>64 662</b>	<b>1 099</b>	<b>670</b>	<b>39 274</b>	<b>2 540</b>	<b>1 352</b>	<b>20 826</b>

Noch: 3. Gebäude mit Wohnraum in den Gemeinden Baden-Württembergs am 25. Mai 1987 nach Art der Beheizung

Schl.-Nr.	Gemeinde	Gebäude mit Wohnraum		Davon mit				
		insgesamt	darunter zusätzlich beheizt durch Sonnenenergie und/oder Wärmepumpe	Fern-, Block- heizung	Zentral- heizung	Etagenheizung		Einzel- oder Mehr- raum- ofen- heizung
						für alle	nicht für alle	
1	2	3	4	5	6	7		
126	Hohenlohekreis							
126 011	Bretzfeld	2 474	58	13	1 369	100	24	968
126 020	Dörzbach	541	10	3	217	23	9	289
126 028	Forchtenberg, Stadt	1 021	12	4	586	57	22	352
126 039	Ingelfingen, Stadt	1 234	24	–	671	58	27	478
126 045	Krautheim, Stadt	1 029	7	6	431	28	9	555
126 046	Künzelsau, Stadt	2 697	60	16	1 477	106	84	1 014
126 047	Kupferzell	1 114	38	3	576	40	18	477
126 056	Mulfingen	901	21	3	422	26	7	443
126 058	Neuenstein, Stadt	1 383	23	7	756	54	22	544
126 060	Niedernhall, Stadt	753	13	8	437	21	15	272
126 066	Öhringen, Stadt	3 834	58	27	2 143	170	119	1 375
126 069	Pfedelbach	1 820	47	7	1 106	65	28	614
126 072	Schöntal	1 491	22	9	691	49	15	727
126 085	Waldenburg, Stadt	640	16	3	364	19	10	244
126 086	Weißbach	401	16	–	224	20	12	145
126 094	Zweiflingen	338	5	–	175	7	–	156
	Zusammen	21 671	430	109	11 645	843	421	8 653
127	Schwäbisch Hall							
127 008	Blaufelden	1 269	20	–	585	42	10	632
127 009	Braunsbach	677	13	–	311	25	10	331
127 012	Bühlertann	554	9	–	269	36	15	234
127 013	Bühlerzell	550	6	3	248	13	4	282
127 014	Crailsheim, Stadt	5 766	91	136	3 174	319	240	1 897
127 102	Fichtenau	1 119	22	4	417	25	10	663
127 023	Fichtenberg	668	14	–	407	16	13	232
127 103	Frankenhardt	1 029	23	5	474	26	16	508
127 025	Gaildorf, Stadt	2 242	45	10	1 358	73	74	727
127 032	Gerabronn, Stadt	1 033	21	8	545	29	6	445
127 043	Ilshofen, Stadt	1 111	20	–	624	44	14	429
127 046	Kirchberg a.d. Jagst,St.	906	23	6	450	18	11	421
127 101	Kreßberg	826	26	3	375	31	12	405
127 047	Langenburg, Stadt	547	9	–	273	14	12	248
127 052	Mainhardt	1 208	31	–	706	25	16	461
127 056	Michelbach an der Bilz	662	26	–	480	26	14	142
127 059	Michelfeld	674	26	3	401	31	12	227
127 062	Oberrot	790	17	–	440	37	17	296
127 063	Obersontheim	970	15	–	496	41	14	419
127 100	Rosengarten	961	17	–	510	27	22	402
127 071	Rot am See	1 163	43	–	604	40	11	508
127 073	Satteldorf	1 036	21	–	520	35	17	464
127 075	Schrozberg, Stadt	1 423	42	5	607	77	36	698
127 076	Schwäbisch Hall, Stadt	6 603	126	356	3 808	425	322	1 692
127 104	Stimpfach	607	9	–	305	17	7	278
127 079	Sulzbach-Laufen	579	11	–	287	23	10	259
127 086	Untermünkheim	631	16	–	361	22	9	239
127 089	Vellberg, Stadt	934	22	–	568	44	25	297
127 091	Wallhausen	586	5	–	253	24	4	305
127 099	Wolpertshausen	314	12	–	168	10	5	131
	Zusammen	37 438	781	539	20 024	1 615	988	14 272
128	Main-Tauber-Kreis							
128 138	Ahorn	657	4	–	242	20	5	390
128 006	Assamstadt	437	10	5	234	24	9	165
128 007	Bad Mergentheim, Stadt	4 366	59	43	2 798	177	110	1 238
128 014	Boxberg, Stadt	1 776	27	–	858	57	17	844
128 020	Creglingen, Stadt	1 424	20	–	596	52	9	767
128 039	Freudenberg, Stadt	1 013	16	–	535	29	16	433
128 045	Großrinderfeld	908	2	–	396	22	5	485
128 047	Grünsfeld, Stadt	888	7	–	359	29	7	493
128 058	Igersheim	1 033	25	3	704	37	23	266
128 061	Königheim	850	3	–	403	11	2	434
128 064	Külsheim, Stadt	1 398	12	3	658	11	9	717
128 139	Lauda-Königshofen, St.	3 502	30	15	1 918	122	66	1 381



Noch: 3. Gebäude mit Wohnraum in den Gemeinden Baden-Württembergs am 25. Mai 1987 nach Art der Beheizung

Schl.-Nr.	Gemeinde	Gebäude mit Wohnraum		Davon mit				
		insgesamt	darunter zusätzlich beheizt durch Sonnenenergie und/oder Wärmepumpe	Fern-, Block- heizung	Zentral- heizung	Etagenheizung		Einzel- oder Mehr- raum- ofen- heizung
						für alle	nicht für alle	
		1	2	3	4	5	6	7
128 082	Niederstetten, Stadt	1 286	20	4	630	53	24	575
128 115	Tauberbischofsheim,St.	2 730	26	13	1 543	55	57	1 062
128 126	Weikersheim, Stadt	1 785	42	4	924	50	35	772
128 128	Werbach	938	7	–	380	39	5	514
128 131	Wertheim, Stadt	4 585	56	287	2 363	187	134	1 614
128 137	Wittighausen	434	3	–	228	8	4	194
	Zusammen	30 010	369	377	15 769	983	537	12 344
	Region Franken	173 023	2 778	2 092	98 195	7 390	4 907	60 439

Region Ostwürttemberg

<b>Landkreise</b>								
<b>135</b>	<b>Heidenheim</b>							
135 010	Dischingen	1 239	12	3	612	23	11	590
135 015	Gerstetten	2 846	47	3	1 509	60	26	1 248
135 016	Giengen a.d.Brenz, St.	4 182	47	40	2 233	139	150	1 620
135 019	Heidenheim a.d.Brenz, St.	10 058	63	728	5 296	479	587	2 968
135 020	Herbrechtingen, Stadt	2 829	28	27	1 765	99	72	866
135 021	Hermaringen	576	15	—	337	13	9	217
135 025	Königsbronn	1 784	39	18	1 050	68	43	605
135 026	Nattheim	1 287	23	4	789	60	26	408
135 027	Niederstotzingen, Stadt	1 141	13	3	568	17	11	542
135 031	Sontheim an der Brenz	1 367	36	—	743	21	18	585
135 032	Steinheim am Albuch	2 093	51	7	1 336	73	28	649
	<b>Zusammen</b>	<b>29 402</b>	<b>374</b>	<b>833</b>	<b>16 238</b>	<b>1 052</b>	<b>981</b>	<b>10 298</b>
<b>136</b>	<b>Ostalbkreis</b>							
136 088	Aalen, Stadt	13 270	214	175	7 436	928	811	3 920
136 002	Abtsgmünd	1 617	31	4	829	71	32	681
136 003	Adelmannsfelden	439	2	—	187	9	2	241
136 007	Bartholomä	602	7	6	269	26	2	299
136 009	Böbingen an der Rems	888	13	4	568	29	27	260
136 010	Bopfingen, Stadt	2 968	37	12	1 306	134	68	1 448
136 015	Durlangen	595	9	3	423	18	7	144
136 018	Ellenberg	390	5	—	197	3	3	187
136 019	Ellwangen (Jagst), St.	4 546	59	54	2 492	236	194	1 570
136 020	Eschach	368	5	—	208	11	3	146
136 021	Essingen	1 227	17	9	828	40	18	332
136 024	Göggingen	419	10	—	263	12	4	140
136 027	Gschwend	1 250	25	6	592	45	19	588
136 028	Heubach, Stadt	1 729	42	9	1 303	51	40	326
136 029	Heuchlingen	395	11	—	247	27	9	112
136 033	Hüttlingen	1 139	21	7	593	64	45	430
136 034	Iggingen	520	11	—	331	22	6	161
136 035	Jagstzell	545	11	—	243	30	10	262
136 037	Kirchheim am Ries	440	6	—	230	3	1	206
136 038	Lauchheim, Stadt	855	16	—	475	56	19	305
136 040	Leinzell	517	6	—	273	25	24	195
136 042	Lorch, Stadt	2 263	58	9	1 351	88	77	738
136 043	Mögglingen	842	19	—	599	29	15	199
136 044	Mutlangen	1 085	22	8	828	49	19	181
136 045	Neresheim, Stadt	1 781	27	4	947	53	11	766
136 046	Neuler	590	8	—	329	25	10	226
136 049	Obergröningen	117	5	—	54	—	2	61
136 050	Oberkochen, Stadt	1 630	16	29	865	71	96	569
136 089	Rainau	590	9	—	353	28	13	196
136 087	Riesbürg	573	6	—	282	23	10	258
136 060	Rosenberg	590	7	—	311	14	9	256
136 061	Ruppertshofen	307	5	3	194	8	4	98
136 062	Schechingen	411	7	—	255	9	4	143
136 065	Schwäbisch Gmünd, St.	11 130	184	489	6 556	509	656	2 920
136 066	Spraitbach	778	11	—	543	20	5	210

Noch: 3. Gebäude mit Wohnraum in den Gemeinden Baden-Württembergs am 25. Mai 1987 nach Art der Beheizung

Schl.-Nr.	Gemeinde	Gebäude mit Wohnraum		Davon mit				
		insgesamt	darunter zusätzlich beheizt durch Sonnenenergie und/oder Wärmepumpe	Fern-, Block- heizung	Zentral- heizung	Etagenheizung		Einzel- oder Mehr- raum- ofen- heizung
						für alle	nicht für alle	
		1	2	3	4	5	6	7
136 068	Stöttlen	403	1	–	166	6	4	227
136 070	Täferrot	231	4	–	147	5	3	76
136 071	Tannhausen	404	4	–	220	2	1	181
136 075	Unterschneidheim	1 016	14	3	536	24	5	448
136 079	Waldstetten	1 530	44	–	1 092	48	33	357
136 082	Westhausen	1 202	15	–	730	72	24	376
136 084	Wört	268	6	–	143	9	4	112
	Zusammen	62 460	1 030	834	35 794	2 932	2 349	20 551
	Region Ostwürttemberg	91 862	1 404	1 667	52 032	3 984	3 330	30 849
	Regierungsbezirk Stuttgart	697 899	10 030	16 750	390 327	34 602	41 867	214 353

Noch: 3. Gebäude mit Wohnraum in den Gemeinden Baden-Württembergs am 25. Mai 1987 nach Art der Beheizung

Schl.-Nr.	Gemeinde	Gebäude mit Wohnraum		Davon mit				
		insgesamt	darunter zusätzlich beheizt durch Sonnenenergie und/oder Wärmepumpe	Fern-, Block- heizung	Zentral- heizung	Etagenheizung		Einzel- oder Mehr- raum- ofen- heizung
						für alle	nicht für alle	
		1	2	3	4	5	6	7

Regierungsbezirk Karlsruhe

Region Mittlerer Oberrhein

<b>Stadtkreise</b>								
<b>211 000</b>	<b>Baden-Baden, Stadt</b>	<b>9 424</b>	<b>105</b>	<b>146</b>	<b>6 292</b>	<b>331</b>	<b>723</b>	<b>1 932</b>
<b>212 000</b>	<b>Karlsruhe, Stadt</b>	<b>34 579</b>	<b>197</b>	<b>1 872</b>	<b>19 601</b>	<b>1 904</b>	<b>3 773</b>	<b>7 429</b>
<b>Landkreise</b>								
<b>215</b>	<b>Karlsruhe</b>							
215 100	Bad Schönborn	2 088	30	26	1 448	44	29	541
215 007	Bretten, Stadt	5 457	101	52	3 437	150	152	1 666
215 009	Bruchsal, Stadt	7 600	139	45	4 659	211	215	2 470
215 111	Dettenheim	1 696	30	6	925	24	11	730
215 102	Eggenstein-Leopoldshf.	2 816	56	25	2 074	37	36	644
215 017	Ettlingen, Stadt	6 695	91	125	4 631	250	277	1 412
215 021	Forst	1 550	39	4	1 027	30	14	475
215 025	Gondelsheim	639	7	4	405	18	10	202
215 099	Graben-Neudorf	2 472	76	10	1 497	42	25	898
215 029	Hambrücken	1 109	18	6	679	10	4	410
215 096	Karlsbad	3 203	51	12	2 029	73	54	1 035
215 103	Karlsdorf-Neuthard	1 990	48	11	1 406	32	15	526
215 097	Kraichtal, Stadt	3 396	71	8	1 876	67	14	1 431
215 039	Kronau	1 245	27	6	753	10	5	471
215 040	Kürnbach	622	5	4	335	12	5	266
215 105	Linkenheim-Hochstetten	2 229	49	26	1 465	47	31	660
215 046	Malsch	2 951	47	14	1 736	93	59	1 049
215 047	Marxzell	1 078	33	—	739	34	18	287
215 059	Oberderdingen	2 172	43	15	1 305	46	18	788
215 107	Oberhausen-Rheinhausen	2 306	15	4	1 374	18	9	901
215 064	Östringen, Stadt	2 875	47	15	1 736	38	36	1 050
215 101	Pfinztal	3 702	61	15	2 082	126	116	1 363
215 066	Philippsburg, Stadt	2 632	30	31	1 462	68	36	1 035
215 108	Rheinstetten	4 246	71	15	2 671	108	85	1 367
215 109	Stutensee	4 337	99	21	2 991	92	49	1 184
215 082	Sulzfeld	1 134	12	—	690	30	4	410
215 084	Ubstadt-Weiher	2 894	72	8	1 749	39	19	1 079
215 106	Waghäusel, Stadt	4 398	80	7	2 771	88	37	1 495
215 110	Waldbronn	2 702	58	21	1 895	51	42	693
215 089	Walzbachtal	1 940	44	7	1 099	40	32	762
215 090	Weingarten (Baden)	1 985	50	—	1 145	62	53	725
215 094	Zaisenhausen	412	3	—	220	8	4	180
	<b>Zusammen</b>	<b>86 571</b>	<b>1 603</b>	<b>543</b>	<b>54 311</b>	<b>1 998</b>	<b>1 514</b>	<b>28 205</b>
<b>216</b>	<b>Rastatt</b>							
216 002	Au am Rhein	719	13	10	404	11	5	289
216 005	Bietigheim	1 353	16	—	805	27	23	498
216 006	Bischweier	556	10	—	345	9	13	189
216 007	Bühl, Stadt	5 336	127	55	3 586	161	117	1 417
216 008	Bühlertal	1 896	53	4	1 298	57	41	496
216 009	Durmersheim	2 364	26	29	1 508	50	52	725
216 012	Elchesheim-Ilmlingen	703	12	—	401	19	4	279
216 013	Forbach	1 356	21	5	635	64	40	612
216 015	Gaggenau, Stadt	6 208	96	51	3 826	373	342	1 616
216 017	Gernsbach, Stadt	3 155	54	12	1 867	99	103	1 074
216 022	Hügelsheim	514	10	90	311	13	5	95
216 023	Iffezheim	902	27	7	592	28	21	254
216 024	Kuppenheim, Stadt	1 490	25	5	907	65	62	451
216 028	Lichtenau, Stadt	1 055	15	3	555	14	6	477
216 029	Loffenau	584	10	5	349	20	5	205
216 033	Muggensturm	1 321	55	—	839	43	32	407
216 039	Ötigheim	1 005	9	7	603	16	11	368

Noch: 3. Gebäude mit Wohnraum in den Gemeinden Baden-Württembergs am 25. Mai 1987 nach Art der Beheizung

Schl.-Nr.	Gemeinde	Gebäude mit Wohnraum		Davon mit				
		insgesamt	darunter zusätzlich beheizt durch Sonnenenergie und/oder Wärmepumpe	Fern-, Block- heizung	Zentral- heizung	Etagenheizung		Einzel- oder Mehr- raum- ofen- heizung
						für alle	nicht für alle	
		1	2	3	4	5	6	7
216 041	Ottersweier	1 306	34	11	857	47	19	372
216 043	Rastatt, Stadt	6 409	103	74	3 952	219	386	1 778
216 063	Rheinmünster	1 383	27	22	819	33	10	499
216 049	Sinzheim	1 982	45	20	1 395	75	42	450
216 052	Steinmauern	576	9	–	297	7	7	265
216 059	Weisenbach	530	9	–	233	31	26	240
	Zusammen	42 703	806	410	26 384	1 481	1 372	13 056
	Region Mittlerer Oberrhein	173 277	2 711	2 971	106 588	5 714	7 382	50 622

Region Unterer Neckar

	<b>Stadtkreise</b>							
<b>221 000</b>	<b>Heidelberg, Stadt</b>	<b>17 798</b>	<b>79</b>	<b>2 595</b>	<b>9 536</b>	<b>903</b>	<b>1 833</b>	<b>2 931</b>
<b>222 000</b>	<b>Mannheim, Univ.-Stadt</b>	<b>36 325</b>	<b>115</b>	<b>7 634</b>	<b>15 271</b>	<b>1 071</b>	<b>3 351</b>	<b>8 998</b>
	<b>Landkreise</b>							
<b>225</b>	<b>Neckar-Odenwald-Kreis</b>							
225 001	Adelsheim, Stadt	1 235	27	10	699	21	13	492
225 002	Aglasterhausen	966	12	—	599	14	7	346
225 009	Billigheim	1 465	29	—	826	17	11	611
225 010	Binau	312	8	—	231	5	1	75
225 014	Buchen (Odenwald), Stadt	3 714	44	10	2 327	65	35	1 277
225 117	Elztal	1 323	25	—	766	38	9	510
225 024	Fahrenbach	647	12	—	373	16	7	251
225 032	Hardheim	1 590	26	—	898	35	16	641
225 033	Haßmersheim	1 090	16	3	595	52	27	413
225 039	Höpfingen	749	4	—	326	7	4	412
225 042	Hüffenhardt	525	7	3	282	8	6	226
225 052	Limbach	1 130	29	12	690	46	9	373
225 058	Mosbach, Stadt	5 044	63	556	2 800	182	124	1 382
225 060	Mudau	1 261	15	8	749	15	6	483
225 064	Neckargerach	600	8	—	317	9	6	268
225 067	Neckarzimmern	364	6	—	207	7	3	147
225 068	Neunkirchen	436	9	—	266	4	3	163
225 074	Obrigheim	1 287	23	8	697	45	19	518
225 075	Osterburken, Stadt	1 309	14	—	686	22	14	587
225 114	Ravenstein, Stadt	797	4	—	391	7	1	398
225 082	Rosenberg	630	5	—	252	30	3	345
225 115	Schefflenz	1 154	23	—	640	27	2	485
225 116	Schwarzach	457	15	4	334	6	6	107
225 091	Seckach	982	15	3	503	43	11	422
225 118	Waldbrunn	1 364	13	3	762	28	6	565
225 109	Walldürn, Stadt	2 668	19	20	1 501	66	33	1 048
225 113	Zwingenberg	194	2	—	136	4	5	49
	<b>Zusammen</b>	<b>33 293</b>	<b>473</b>	<b>640</b>	<b>18 853</b>	<b>819</b>	<b>387</b>	<b>12 594</b>
<b>226</b>	<b>Rhein-Neckar-Kreis</b>							
226 003	Altlußheim	1 220	10	—	779	17	18	406
226 102	Angelbachtal	968	13	—	562	18	8	380
226 006	Bammental	1 278	29	—	975	15	16	272
226 009	Brühl	2 603	24	40	2 049	47	39	428
226 010	Dielheim	1 920	39	5	1 308	42	14	551
226 012	Dossenheim	1 661	6	12	1 261	20	44	324
226 013	Eberbach, Stadt	3 255	54	15	2 246	114	83	797
226 105	Edingen-Neckarhausen	3 020	27	28	2 195	78	101	618
226 017	Epfenbach	577	6	—	369	14	6	188
226 018	Eppelheim	2 133	15	31	1 615	64	84	339
226 020	Eschelbronn	555	7	—	371	4	2	178
226 022	Gaiberg	533	9	45	381	12	6	89
226 027	Heddesbach	128	1	—	88	1	—	39
226 028	Heddesheim	1 922	48	18	1 489	27	31	357

Noch: 3. Gebäude mit Wohnraum in den Gemeinden Baden-Württembergs am 25. Mai 1987 nach Art der Beheizung

Schl.-Nr.	Gemeinde	Gebäude mit Wohnraum		Davon mit				
		insgesamt	darunter zusätzlich beheizt durch Sonnenenergie und/oder Wärmepumpe	Fern-, Block- heizung	Zentral- heizung	Etagenheizung		Einzel- oder Mehr- raum- ofen- heizung
						für alle	nicht für alle	
		1	2	3	4	5	6	7
226 029	Heiligkreuzsteinach	725	11	3	450	15	7	250
226 106	Helmstadt-Bargen	928	28	–	544	12	4	368
226 031	Hemsbach, Stadt	2 421	42	7	1 827	39	38	510
226 107	Hirschberg a.d. Bergstr.	2 033	35	16	1 525	39	24	429
226 032	Hockenheim, Stadt	3 493	19	65	2 306	128	103	891
226 036	Ilvesheim	1 451	11	11	1 035	41	51	313
226 037	Ketsch	2 788	25	20	2 156	29	21	562
226 038	Ladenburg, Stadt	2 229	26	33	1 643	66	83	404
226 040	Laudenbach	1 233	20	–	882	16	12	323
226 041	Leimen, Stadt	3 474	56	47	2 492	73	92	770
226 104	Lobbach	570	4	–	374	7	6	183
226 046	Malsch	758	15	–	506	18	3	231
226 048	Mauer	731	15	4	557	9	12	149
226 049	Meckesheim	1 231	19	–	879	22	10	320
226 054	Mühlhausen	1 740	19	6	1 145	30	8	551
226 055	Neckarbischofsheim, St.	931	24	–	510	55	14	352
226 056	Neckargemünd, Stadt	3 181	41	49	2 322	125	139	546
226 058	Neidenstein	424	6	–	278	5	2	139
226 059	Neulußheim	1 280	11	–	819	22	22	417
226 060	Nußloch	1 923	10	17	1 359	52	48	447
226 062	Oftersheim	1 852	13	24	1 316	57	44	411
226 063	Plankstadt	1 979	8	21	1 180	85	77	616
226 065	Rauenberg, Stadt	1 609	22	–	1 066	21	4	518
226 066	Reichartshausen	432	3	–	238	8	5	181
226 068	Reilingen	1 585	18	3	1 037	26	17	502
226 076	Sandhausen	2 738	19	57	1 976	71	56	578
226 080	Schönau, Stadt	1 169	18	6	721	22	18	402
226 081	Schönbrunn	737	5	–	556	7	3	171
226 082	Schriesheim, Stadt	2 751	35	19	2 110	35	44	543
226 084	Schwetzingen, Stadt	2 832	14	47	1 860	97	175	653
226 085	Sinsheim, Stadt	6 981	151	28	4 553	141	72	2 187
226 086	Spechbach	419	5	–	244	8	–	167
226 103	St. Leon-Rot	2 945	50	9	2 007	37	14	878
226 091	Waibstadt, Stadt	1 338	24	4	823	15	11	485
226 095	Walldorf, Stadt	2 848	37	27	2 119	70	50	582
226 096	Weinheim, Stadt	8 616	102	161	5 500	328	481	2 146
226 097	Wiesenbach	638	7	5	528	7	2	96
226 098	Wiesloch, Stadt	4 157	58	64	2 788	97	104	1 104
226 099	Wilhelmsfeld	789	18	4	596	12	12	165
226 101	Zuzenhausen	506	10	–	291	15	5	195
Zusammen		102 238	1 342	951	70 806	2 435	2 345	25 701
Region Unterer Neckar		189 654	2 009	11 820	114 466	5 228	7 916	50 224

Region Nordschwarzwald

<b>231 000</b>	<b>Stadtkreis Pforzheim, Stadt</b>	<b>15 342</b>	<b>147</b>	<b>1 838</b>	<b>8 548</b>	<b>634</b>	<b>851</b>	<b>3 471</b>
	<b>Landkreise</b>							
<b>235</b>	<b>Calw</b>							
235 006	Altensteig, Stadt	2 225	47	9	1 304	94	59	759
235 007	Althengstett	1 409	29	6	916	49	23	415
235 033	Bad Herrenalb, Stadt	1 491	38	12	1 025	19	25	410
235 008	Bad Liebenzell, Stadt	1 688	21	22	982	33	37	614
235 084	Bad Teinach-Zavelst.,St.	639	5	4	349	20	13	253
235 085	Calw, Stadt	4 088	97	97	2 375	157	176	1 283
235 018	Dobel	408	9	10	264	9	4	121
235 020	Ebhausen	959	19	–	486	56	20	397
235 022	Egenhausen	386	13	–	220	10	11	145
235 025	Enzklösterle	314	2	–	245	5	4	60
235 029	Gechingen	841	25	3	552	39	15	232
235 032	Haiterbach, Stadt	1 204	32	3	645	36	21	499
235 035	Höfen an der Enz	314	9	–	189	10	16	99
235 046	Nagold, Stadt	3 949	69	29	2 396	153	131	1 240

Noch: 3. Gebäude mit Wohnraum in den Gemeinden Baden-Württembergs am 25. Mai 1987 nach Art der Beheizung

Schl.-Nr.	Gemeinde	Gebäude mit Wohnraum		Davon mit				
		insgesamt	darunter zusätzlich beheizt durch Sonnenenergie und/oder Wärmepumpe	Fern-, Block- heizung	Zentral- heizung	Etagenheizung		Einzel- oder Mehr- raum- ofen- heizung
						für alle	nicht für alle	
1	2	3	4	5	6	7		
235 047	Neubulach, Stadt	1 060	43	4	679	41	17	319
235 050	Neuweiler	763	17	3	383	20	9	348
235 055	Oberreichenbach	643	16	—	348	15	14	266
235 057	Ostelsheim	475	8	—	278	19	9	169
235 060	Rohrdorf	393	7	6	240	19	10	118
235 065	Schömburg	1 334	30	11	864	24	19	416
235 066	Simmersfeld	454	8	—	235	10	4	205
235 067	Simmozheim	572	14	—	327	20	9	216
235 073	Unterreichenbach	541	9	3	320	19	10	189
235 079	Wildbad/Schwarzw.,St.	2 155	46	35	1 439	43	98	540
235 080	Wildberg, Stadt	2 268	52	31	1 455	56	27	699
	Zusammen	30 573	665	288	18 516	976	781	10 012
236	Enzkreis							
236 004	Birkenfeld	2 275	49	86	1 426	84	63	616
236 011	Eisingen	708	18	10	470	26	15	187
236 013	Engelsbrand	1 100	25	—	803	27	8	262
236 019	Friolzheim	683	22	3	512	22	13	133
236 025	Heimsheim, Stadt	944	26	123	544	35	14	228
236 028	Illingen	1 654	41	24	969	51	31	579
236 030	Ispringen	1 327	41	—	900	49	45	333
236 074	Kämpfelbach	1 414	29	8	838	54	39	475
236 070	Keltern	2 170	61	19	1 418	76	29	628
236 031	Kieselbronn	627	11	9	386	23	8	201
236 033	Knittlingen, Stadt	1 630	36	—	876	79	32	643
236 076	Königsbach-Stein	2 247	34	8	1 387	66	47	739
236 038	Maulbronn, Stadt	1 392	43	5	764	66	38	519
236 039	Mönsheim	610	7	9	356	27	16	202
236 040	Mühlacker, Stadt	5 327	75	92	2 809	249	218	1 959
236 043	Neuenbürg, Stadt	1 595	38	3	1 016	53	62	461
236 044	Neuhausen	1 277	26	4	732	60	12	469
236 073	Neulingen	1 111	19	4	707	21	14	365
236 046	Niefern-Öschelbronn	2 132	36	10	1 368	86	64	604
236 075	Ölbronn-Dürrn	764	17	3	403	41	11	306
236 050	Ötisheim	1 133	27	12	688	53	33	347
236 071	Remchingen	2 393	62	21	1 430	114	59	769
236 061	Sternenfels	719	15	—	409	19	2	289
236 072	Straubenhardt	2 235	54	7	1 447	67	42	672
236 062	Tiefenbronn	1 194	41	4	855	22	15	298
236 065	Wiernsheim	1 331	33	4	745	40	16	526
236 067	Wimsheim	515	17	4	319	12	17	163
236 068	Wurmberg	599	16	4	350	17	9	219
	Zusammen	41 106	919	476	24 927	1 539	972	13 192
237	Freudenstadt							
237 002	Alpirsbach, Stadt	1 661	26	5	974	55	50	577
237 075	Bad Rippoldsau-Schapb.	542	6	6	405	10	6	115
237 004	Baiersbronn	3 313	63	5	2 267	98	72	871
237 008	Betzweiler-Wäldle	369	7	—	197	16	6	150
237 019	Dornstetten, Stadt	1 344	24	—	985	45	24	290
237 024	Empfingen	812	15	20	403	34	6	349
237 027	Eutingen im Gäu	1 193	9	3	693	24	7	466
237 028	Freudenstadt, Stadt	4 353	52	77	2 858	224	245	949
237 030	Glatten	577	13	—	375	32	14	156
237 032	Grömbach	136	1	—	76	1	2	57
237 040	Horb am Neckar, Stadt	5 533	101	226	2 929	165	66	2 147
237 045	Loßburg	1 411	22	3	938	43	25	402
237 054	Pfalzgrafenweiler	1 347	41	—	893	48	20	386
237 061	Schopfloch	511	10	—	274	19	5	213
237 073	Seewald	550	6	—	316	8	1	225
237 074	Waldachtal	1 427	25	3	809	45	9	561
237 072	Wörnersberg	47	—	—	23	2	—	22
	Zusammen	25 126	421	348	15 415	869	558	7 936

Noch: **3. Gebäude mit Wohnraum in den Gemeinden Baden-Württembergs am 25. Mai 1987 nach Art der Beheizung**

Schl.-Nr.	Gemeinde	Gebäude mit Wohnraum		Davon mit				
		insgesamt	darunter zusätzlich beheizt durch Sonnenenergie und/oder Wärmepumpe	Fern-Block- heizung	Zentral- heizung	Etagenheizung		Einzel- oder Mehr- raum- ofen- heizung
						für alle	nicht für alle	
Wohneinheiten								
1	2	3	4	5	6	7		
Region Nordschwarzwald		112 147	2 152	2 950	67 406	4 018	3 162	34 611
Regierungsbezirk Karlsruhe		475 078	6 872	17 741	288 460	14 960	18 460	135 457

Noch: 3. Gebäude mit Wohnraum in den Gemeinden Baden-Württembergs am 25. Mai 1987 nach Art der Beheizung

Schl.-Nr.	Gemeinde	Gebäude mit Wohnraum		Davon mit						
		insgesamt	darunter zusätzlich beheizt durch Sonnenenergie und/oder Wärmepumpe	Fern-, Block- heizung	Zentral- heizung	Etagenheizung		Einzel- oder Mehr- raum- ofen- heizung		
						für alle	nicht für alle			
									Wohneinheiten	
1	2	3	4	5	6	7				

Regierungsbezirk Freiburg

Region Südlicher Oberrhein

<b>311 000</b>	<b>Stadtkreis Freiburg im Breisg., St.</b>	<b>21 403</b>	<b>173</b>	<b>904</b>	<b>13 561</b>	<b>879</b>	<b>2 404</b>	<b>3 655</b>
	<b>Landkreise</b>							
<b>315</b>	<b>Breisgau-Hochschwarzwald</b>							
315 003	Au	227	4	—	185	3	2	37
315 004	Auggen	493	11	—	347	6	5	135
315 006	Bad Krozingen	2 283	36	67	1 780	47	49	340
315 007	Badenweiler	914	11	21	718	24	21	130
315 008	Ballrechten-Dottingen	370	5	—	283	10	6	71
315 013	Bötzingen	883	10	—	624	9	11	239
315 014	Bollschweil	428	5	7	310	5	4	102
315 015	Breisach am Rhein, St.	2 070	23	40	1 378	58	74	520
315 016	Breitnau	356	2	—	237	5	2	112
315 020	Buchenbach	534	8	—	395	15	12	112
315 022	Buggingen	792	17	9	477	28	16	262
315 028	Ebringen	473	5	—	342	5	7	119
315 131	Ehrenkirchen	1 260	28	9	878	19	30	324
315 030	Eichstetten	586	15	—	373	16	4	193
315 031	Eisenbach (Hochschw.)	534	12	—	377	13	3	141
315 033	Eschbach	302	6	4	212	4	3	79
315 037	Feldberg (Schwarzwald)	642	4	—	466	13	10	153
315 039	Friedenweiler	410	6	—	338	12	4	56
315 041	Glottertal	511	5	—	350	14	4	143
315 043	Gottenheim	525	10	8	367	12	4	134
315 047	Gundelfingen	1 741	20	36	1 470	24	17	194
315 048	Hartheim	712	16	—	524	6	5	177
315 050	Heitersheim, Stadt	874	18	10	662	15	19	168
315 051	Heuweiler	180	6	—	128	5	5	42
315 052	Hinterzarten	521	4	—	431	5	4	81
315 056	Horben	169	2	—	121	3	3	42
315 059	Ihringen	1 183	16	5	821	22	13	322
315 064	Kirchzarten	1 719	20	26	1 415	25	20	233
315 068	Lenzkirch	1 089	19	8	805	17	11	248
315 070	Löffingen, Stadt	1 535	28	—	1 122	28	9	376
315 132	March	1 452	23	5	1 108	22	20	297
315 072	Merdingen	513	6	—	341	10	4	158
315 073	Merzhausen	821	12	18	708	9	7	79
315 074	Mühlheim, Stadt	2 818	60	27	2 005	56	85	645
315 130	Münstertal/Schwarzw.	964	19	6	731	15	6	206
315 076	Neuenburg am Rhein, St.	1 752	38	5	1 320	17	16	394
315 084	Oberried	505	10	—	323	12	9	161
315 089	Pfaffenweiler	564	4	4	428	4	8	120
315 098	Schallstadt	1 108	26	7	826	21	10	244
315 102	Schluchsee	650	9	5	405	13	5	222
315 107	Sölden	192	5	—	162	3	1	26
315 094	St. Märgen	392	4	—	279	10	—	103
315 095	St. Peter	436	—	4	287	22	8	115
315 108	Staufen im Breisgau, St.	1 256	22	37	920	40	43	216
315 109	Stegen	650	11	34	493	7	2	114
315 111	Sulzburg, Stadt	568	7	4	399	21	11	133
315 113	Titisee-Neustadt, Stadt	2 057	25	9	1 451	23	59	515
315 115	Umkirch	621	21	58	485	3	6	69
315 133	Vogtsbg. i. Kaiserst., St.	1 392	29	4	890	17	2	479
315 125	Wittnau	252	4	—	213	4	3	32
	<b>Zusammen</b>	<b>43 279</b>	<b>707</b>	<b>477</b>	<b>31 710</b>	<b>797</b>	<b>682</b>	<b>9 613</b>
<b>316</b>	<b>Emmendingen</b>							
316 002	Bahlingen	747	23	—	529	10	11	197



Noch: 3. Gebäude mit Wohnraum in den Gemeinden Baden-Württembergs am 25. Mai 1987 nach Art der Beheizung

Schl.-Nr.	Gemeinde	Gebäude mit Wohnraum		Davon mit				
		insgesamt	darunter zusätzlich beheizt durch Sonnenenergie und/oder Wärmepumpe	Fern-, Block- heizung	Zentral- heizung	Etagenheizung		Einzel- oder Mehr- raum- ofen- heizung
						für alle	nicht für alle	
		1	2	3	4	5	6	7
316 003	Biederbach	323	1	—	184	7	2	130
316 009	Denzlingen	1 678	32	97	1 230	38	40	273
316 010	Elzach, Stadt	1 333	22	5	899	33	9	387
316 011	Emmendingen, Stadt	3 830	60	49	2 668	151	205	757
316 012	Endingen, Stadt	1 639	67	—	1 067	37	21	514
316 013	Forchheim	313	6	—	116	31	2	164
316 054	Freiamt	818	16	—	497	21	12	288
316 014	Gutach im Breisgau	632	12	12	402	28	27	163
316 017	Herbolzheim, Stadt	1 809	37	29	1 059	53	53	615
316 020	Kenzingen, Stadt	1 560	28	5	900	37	26	592
316 024	Malterdingen	523	9	—	335	6	8	174
316 036	Reute	499	14	—	368	4	5	122
316 053	Rheinhausen	805	9	—	373	15	13	404
316 037	Riegel	549	8	3	327	7	6	206
316 038	Sasbach	718	27	—	451	6	3	258
316 039	Sexau	583	7	5	431	10	8	129
316 042	Simonswald	644	13	—	404	25	14	201
316 043	Teningen	2 336	41	17	1 612	42	39	626
316 045	Vörstetten	442	6	—	334	6	6	96
316 056	Waldkirch, Stadt	3 034	42	6	1 942	242	161	683
316 049	Weisweil	405	22	—	258	17	3	127
316 055	Winden im Elztal	523	11	—	310	16	7	190
316 051	Wyhl	708	14	—	395	7	3	303
	Zusammen	26 451	527	228	17 091	849	684	7 599
317	Ortenaukreis							
317 001	Achern, Stadt	4 637	122	21	3 078	132	140	1 266
317 005	Appenweier	1 877	35	18	1 259	52	27	521
317 008	Bad Peterstal-Griesbach	649	11	—	556	8	5	80
317 009	Berghaupten	475	10	—	343	14	6	112
317 011	Biberach	650	18	—	455	26	16	153
317 021	Durbach	811	22	—	571	15	12	213
317 026	Ettenheim, Stadt	2 230	43	9	1 304	98	34	785
317 029	Fischerbach	325	13	—	249	12	2	62
317 031	Friesenheim	2 523	61	—	1 542	66	45	870
317 034	Gengenbach, Stadt	1 851	41	10	1 364	52	46	379
317 039	Gutach (Schwarzwaldb.)	551	10	—	358	16	4	173
317 040	Haslach im Kinzigtal, St.	1 272	45	3	853	33	29	354
317 041	Hausach, Stadt	1 008	21	7	683	23	28	267
317 046	Hofstetten	300	12	—	221	4	2	73
317 047	Hohberg	1 595	32	—	978	71	26	520
317 051	Hornberg, Stadt	967	12	5	586	37	38	301
317 152	Kappel-Grafenhausen	931	14	—	542	14	10	365
317 056	Kappelrodeck	1 315	49	5	872	48	17	373
317 057	Kehl, Stadt	6 234	119	42	3 850	119	145	2 078
317 059	Kippenheim	1 038	17	—	623	38	10	367
317 065	Lahr/Schwarzwald, Stadt	6 545	85	81	4 111	275	350	1 728
317 068	Lauf	925	23	—	610	14	10	291
317 067	Lautenbach	409	9	—	298	3	3	105
317 073	Mahlberg, Stadt	805	17	3	518	13	11	260
317 075	Meißenheim	839	7	3	464	9	7	356
317 078	Mühlenbach	319	3	—	212	6	1	100
317 151	Neuried	1 926	28	8	1 058	47	27	786
317 085	Nordrach	413	7	—	291	5	3	114
317 088	Oberharmersbach	513	13	—	328	4	2	179
317 089	Oberkirch, Stadt	3 547	108	15	2 526	90	80	836
317 093	Oberwolfach	580	10	—	378	6	5	191
317 096	Offenburg, Stadt	9 427	124	60	6 030	429	472	2 436
317 097	Ohlsbach	537	13	—	384	27	8	118
317 098	Oppenau, Stadt	1 061	53	—	782	23	16	240
317 100	Ortenberg	659	20	—	474	22	11	152
317 102	Ottenhöfen im Schwarzw.	722	22	4	516	20	13	169
317 110	Renchen, Stadt	1 526	40	10	876	39	37	564
317 153	Rheinau, Stadt	2 627	68	6	1 434	44	14	1 129
317 113	Ringsheim	519	6	—	336	9	4	170
317 114	Rust	609	6	—	353	15	2	239

Noch: 3. Gebäude mit Wohnraum in den Gemeinden Baden-Württembergs am 25. Mai 1987 nach Art der Beheizung

Schl.-Nr.	Gemeinde	Gebäude mit Wohnraum		Davon mit				
		insgesamt	darunter zusätzlich beheizt durch Sonnenenergie und/oder Wärmepumpe	Fern-, Block- heizung	Zentral- heizung	Etagenheizung		Einzel- oder Mehr- raum- ofen- heizung
						für alle	nicht für alle	
		1	2	3	4	5	6	7
317 116	Sasbach	1 064	37	3	746	28	19	268
317 118	Sasbachwalden	547	15	–	394	12	5	136
317 121	Schuttertal	685	4	–	419	22	8	236
317 122	Schutterwald	1 500	33	–	1 055	58	12	375
317 150	Schwanau	1 511	39	–	845	32	10	624
317 126	Seebach	354	4	–	248	11	4	91
317 127	Seelbach	1 122	28	–	720	27	13	362
317 129	Steinach	787	24	–	532	14	7	234
317 141	Willstätt	1 841	30	21	1 173	33	10	604
317 145	Wolfach, Stadt	1 352	21	–	932	49	40	331
317 146	Zell am Harmersbach,St.	1 407	38	6	987	27	15	372
	Zusammen	77 917	1 642	340	50 317	2 291	1 861	23 108
	Region							
	Südlicher Oberrhein	169 050	3 049	1 949	112 679	4 816	5 631	43 975

Region Schwarzwald-Baar-Heuberg

Landkreise								
<b>325</b>	<b>Rottweil</b>							
325 001	Aichhalden	1 041	15	4	552	51	18	416
325 009	Bösingen	717	16	—	431	35	5	246
325 072	Deißlingen	1 421	32	4	849	52	23	493
325 011	Dietingen	1 008	12	—	492	65	6	445
325 012	Dornhan, Stadt	1 586	29	—	849	94	19	624
325 014	Dunningen	1 266	31	3	718	53	22	470
325 015	Epfendorf	838	13	—	439	55	21	323
325 071	Eschbronn	563	12	—	317	25	10	211
325 070	Fluorn-Winzeln	831	18	4	415	53	15	344
325 024	Hardt	535	20	—	367	26	8	134
325 036	Lauterbach	764	17	3	470	33	20	238
325 045	Oberndorf am Neckar, St.	3 414	39	9	1 642	193	117	1 453
325 049	Rottweil, Stadt	4 863	58	147	2 697	303	287	1 429
325 050	Schenkenzell	528	10	—	275	23	9	221
325 051	Schiltach, Stadt	934	7	—	551	45	25	313
325 053	Schramberg, Stadt	3 791	38	46	2 141	240	357	1 007
325 057	Sulz am Neckar, Stadt	2 911	41	8	1 419	124	78	1 282
325 058	Tennenbronn	1 039	19	3	793	20	15	208
325 060	Villingendorf	602	6	—	376	30	10	186
325 061	Vöhringen	992	18	3	452	35	9	493
325 064	Wellendingen	749	12	5	442	19	5	278
325 069	Zimmern ob Rottweil	1 259	28	—	770	54	30	405
	<b>Zusammen</b>	<b>31 652</b>	<b>491</b>	<b>239</b>	<b>17 457</b>	<b>1 628</b>	<b>1 109</b>	<b>11 219</b>
<b>326</b>	<b>Schwarzwald-Baar-Kreis</b>							
326 003	Bad Dürkheim, Stadt	2 218	23	40	1 586	59	21	512
326 005	Blumberg, Stadt	2 295	32	15	1 421	61	37	761
326 006	Bräunlingen, Stadt	1 268	24	—	910	35	14	309
326 075	Brigachtal	968	24	—	770	19	8	171
326 010	Dauchingen	659	13	—	544	13	3	99
326 012	Donaueschingen, Stadt	3 830	66	36	2 840	78	102	774
326 017	Furtwangen i. Schw., St.	1 797	27	8	1 178	47	42	522
326 020	Gütenbach	301	—	—	190	6	6	99
326 027	Hüfingen, Stadt	1 403	26	3	1 032	23	14	331
326 031	Königsfeld i. Schwarzw.	1 230	19	—	856	21	12	341
326 037	Mönchweiler	700	10	—	527	21	8	144
326 041	Niedereschach	1 107	40	3	808	24	10	262
326 054	Schönwald i. Schwarzw.	643	4	9	488	12	6	128
326 055	Schonach im Schwarzw.	891	4	42	566	36	43	204
326 052	St. Georgen i. Schw., St.	2 624	42	42	1 747	120	178	537
326 060	Triberg i. Schwarzw., St.	1 111	3	9	723	58	80	241
326 061	Tuningen	661	9	3	390	36	5	227
326 065	Unterkirnach	447	6	—	323	5	12	107
326 074	Villingen-Schwen., St.	13 425	138	243	8 762	652	733	3 035

Noch: 3. Gebäude mit Wohnraum in den Gemeinden Baden-Württembergs am 25. Mai 1987 nach Art der Beheizung

Schl.-Nr.	Gemeinde	Gebäude mit Wohnraum		Davon mit				
		insgesamt	darunter zusätzlich beheizt durch Sonnenenergie und/oder Wärmepumpe	Fern-, Blockheizung	Zentralheizung	Etagenheizung		Einzel- oder Mehr- raum- ofen- heizung
						für alle	nicht für alle	
1	2	3	4	5	6	7		
326 068	Vöhrenbach, Stadt	876	13	–	557	17	19	283
	Zusammen	38 454	523	453	26 218	1 343	1 353	9 087
327	Tuttlingen							
327 002	Aldingen	1 426	24	–	816	69	17	524
327 004	Bärenthal	144	6	–	82	4	1	57
327 005	Balgheim	212	5	–	137	7	1	67
327 006	Böttingen	373	10	–	187	24	4	158
327 007	Bubsheim	208	5	–	104	7	–	97
327 008	Buchheim	173	6	–	80	4	–	89
327 009	Deilingen	490	10	–	217	18	6	249
327 010	Denkingen	526	11	3	357	20	5	141
327 011	Dürbheim	385	9	–	192	15	6	172
327 012	Durchhausen	200	6	–	117	10	4	69
327 013	Egesheim	143	–	–	68	3	1	71
327 057	Emmingen-Liptingen	925	19	–	608	21	6	290
327 016	Fridingen a.d. Donau,St.	836	17	5	442	25	11	353
327 017	Frittlingen	459	8	–	279	24	8	148
327 018	Geisingen, Stadt	1 230	30	–	809	24	10	387
327 019	Gosheim	801	13	–	583	23	10	185
327 020	Gunningen	161	4	–	80	1	–	80
327 023	Hausen ob Verena	196	4	–	113	7	–	76
327 025	Immendingen	1 224	21	6	679	38	37	464
327 027	Irndorf	249	6	–	142	3	1	103
327 029	Königsheim	153	2	–	89	10	–	54
327 030	Kolbingen	322	3	–	182	10	1	129
327 033	Mahlstetten	232	7	–	115	4	2	111
327 036	Mühlheim a.d. Donau,St.	892	31	–	622	40	10	220
327 038	Neuhausen ob Eck	859	16	–	441	29	11	378
327 040	Reichenbach a. Heuberg	132	2	–	63	1	1	67
327 041	Renquishausen	178	7	–	98	8	–	72
327 056	Rietheim-Weilheim	637	11	–	428	28	9	172
327 055	Seitingen-Oberflacht	561	16	3	353	23	5	177
327 046	Spaichingen, Stadt	2 310	35	30	1 660	77	61	482
327 048	Talheim	309	7	–	167	11	1	130
327 049	Trossingen, Stadt	3 028	27	28	1 808	198	110	884
327 050	Tuttlingen, Stadt	6 750	89	53	3 800	385	463	2 049
327 051	Wehingen	818	12	–	496	25	9	288
327 054	Wurmlingen	899	19	–	558	42	20	279
	Zusammen	28 441	498	128	16 972	1 238	831	9 272
	Region							
	Schwarzwald-Baar-Heub.	98 547	1 512	820	60 647	4 209	3 293	29 578

Region Hochrhein-Bodensee

Landkreise								
<b>335</b>	<b>Konstanz</b>							
335 001	Aach, Stadt	388	16	—	208	6	1	173
335 002	Allensbach	1 125	15	4	909	19	20	173
335 098	Bodman-Ludwigshafen	867	15	3	604	15	8	237
335 015	Büdingen am Hochrhein	336	9	3	265	7	2	59
335 021	Eigeltingen	817	15	6	423	19	5	364
335 022	Engen, Stadt	2 104	52	8	1 440	42	32	582
335 025	Gaienhofen	829	20	5	589	16	17	202
335 026	Gailingen	557	15	—	356	11	15	175
335 028	Gottmadingen	1 959	48	12	1 362	41	69	475
335 035	Hilzingen	1 591	61	4	1 126	12	14	435
335 096	Hohenfels	455	9	—	264	9	—	182
335 043	Konstanz, Univ.-Stadt	9 010	93	110	6 339	193	677	1 691
335 055	Moos	704	16	—	454	19	10	221
335 097	Mühlhausen-Ehingen	774	24	—	577	15	8	174
335 057	Mühllingen	493	4	3	236	8	3	243
335 061	Öhningen	994	21	5	685	24	17	263

Noch: 3. Gebäude mit Wohnraum in den Gemeinden Baden-Württembergs am 25. Mai 1987 nach Art der Beheizung

Schl.-Nr.	Gemeinde	Gebäude mit Wohnraum		Davon mit				
		insgesamt	darunter zusätzlich beheizt durch Sonnenenergie und/oder Wärmepumpe	Fern-, Block- heizung	Zentral- heizung	Etagenheizung		Einzel- oder Mehr- raum- ofen- heizung
						für alle	nicht für alle	
		1	2	3	4	5	6	7
335 099	Orsingen-Nenzingen	539	11	—	316	6	5	212
335 063	Radolfzell a. Bodens.,St.	4 658	72	57	3 169	128	189	1 115
335 066	Reichenau	826	22	16	617	15	14	164
335 100	Rielasingen-Worblingen	2 077	51	12	1 567	46	43	409
335 075	Singen (Hohentwiel),St.	6 115	89	39	3 999	157	301	1 619
335 077	Steißlingen	829	19	—	590	5	7	227
335 079	Stockach, Stadt	3 053	47	25	1 860	39	53	1 076
335 080	Tengen, Stadt	1 020	33	—	608	40	7	365
335 081	Volkertshausen	464	3	—	324	5	2	133
	Zusammen	42 584	780	312	28 887	897	1 519	10 969
336	Lörrach							
336 004	Aitern	111	1	—	87	2	1	21
336 006	Bad Bellingen	695	8	9	543	6	2	135
336 008	Binzen	530	18	5	433	11	6	75
336 010	Böllen	25	—	—	13	—	—	12
336 012	Bürchau	73	1	—	56	5	—	12
336 014	Efringen-Kirchen	1 780	43	6	1 269	35	16	454
336 019	Eimeldingen	332	6	—	259	5	4	64
336 020	Elbenschwand	42	—	—	23	1	—	18
336 024	Fischingen	144	6	—	119	2	—	23
336 025	Fröhnd	103	2	—	80	2	—	21
336 105	Grenzach-Wyhlen	2 254	30	60	1 759	71	84	280
336 106	Häg-Ehrsberg	204	2	—	130	5	1	68
336 034	Hasel	242	3	—	167	4	2	69
336 036	Hausen im Wiesental	423	4	4	322	6	11	80
336 043	Inzlingen	554	6	9	446	24	6	69
336 045	Kandern, Stadt	1 641	56	4	1 152	17	21	447
336 050	Lörrach, Stadt	6 339	57	87	4 275	283	613	1 081
336 104	Malsburg-Marzell	378	10	5	236	8	4	125
336 057	Maulburg	644	10	4	461	28	32	119
336 060	Neuenweg	106	1	—	64	—	1	41
336 067	Raich	71	—	—	50	1	—	20
336 069	Rheinfelden(Baden),St.	4 744	53	140	3 642	114	129	719
336 073	Rümmingen	309	6	—	269	6	4	30
336 074	Sallneck	64	2	—	51	1	—	12
336 075	Schallbach	148	2	—	109	1	—	38
336 078	Schliengen	1 020	21	3	688	12	10	307
336 079	Schönau i.Schwarzw.,St.	426	8	—	330	11	8	77
336 080	Schönenberg	79	2	—	49	4	1	25
336 081	Schopfheim, Stadt	2 802	51	41	2 059	97	142	463
336 082	Schwörstadt	473	6	—	315	8	7	143
336 084	Steinen	1 872	28	10	1 430	60	47	325
336 086	Tegernau	115	—	—	74	3	1	37
336 087	Todtnau, Stadt	1 181	33	—	835	48	48	250
336 089	Tunau	43	1	—	26	1	1	15
336 090	Utzenfeld	111	5	—	97	4	—	10
336 091	Weil am Rhein, Stadt	4 449	52	72	3 067	161	230	919
336 094	Wembach	63	1	—	46	2	—	15
336 096	Wieden	133	1	—	98	—	—	35
336 097	Wies	220	4	—	138	6	1	75
336 098	Wieslet	130	2	—	86	3	1	40
336 100	Wittlingen	165	6	—	125	4	—	36
336 103	Zell im Wiesental, St.	1 037	13	7	667	48	73	242
	Zusammen	36 275	561	466	26 145	1 110	1 507	7 047
337	Waldshut							
337 002	Albbruck	1 330	38	23	1 004	23	24	256
337 096	Bad Säckingen, Stadt	2 575	46	56	1 944	91	107	377
337 013	Bernau	477	9	3	275	13	7	179
337 022	Bonndorf i.Schwarzw.,St.	1 199	23	—	893	19	15	272
337 027	Dachsberg (Südschw.)	365	10	—	239	10	4	112
337 030	Dettighofen	266	7	—	172	8	4	82
337 032	Dogern	451	7	7	361	9	9	65
337 124	Eggingen	311	13	—	235	3	1	72
337 038	Görwihl	918	22	3	634	25	10	246

Noch: 3. Gebäude mit Wohnraum in den Gemeinden Baden-Württembergs am 25. Mai 1987 nach Art der Beheizung

Schl.-Nr.	Gemeinde	Gebäude mit Wohnraum		Davon mit				
		insgesamt	darunter zusätzlich beheizt durch Sonnenenergie und/oder Wärmepumpe	Fern-, Block- heizung	Zentral- heizung	Etagenheizung		Einzel- oder Mehr- raum- ofen- heizung
						für alle	nicht für alle	
		1	2	3	4	5	6	7
337 039	Grafenhausen	519	11	—	365	9	7	138
337 045	Häusern	263	6	—	211	5	4	43
337 049	Herrischried	776	13	—	503	22	2	249
337 051	Höchenschwand	400	5	—	312	4	1	83
337 053	Hohentengen a.Hochrh.	664	24	—	484	9	10	161
337 059	Ibach	102	1	—	69	—	1	32
337 060	Jestetten	929	35	—	662	15	11	241
337 062	Klettgau	1 533	37	5	1 027	25	18	458
337 125	Küssaberg	1 082	34	—	757	16	16	293
337 065	Lauchringen	1 188	44	14	889	22	26	237
337 066	Laufenburg (Baden),St.	1 512	26	10	1 060	54	50	338
337 070	Lottstetten	437	21	—	333	5	2	97
337 076	Murg	1 300	34	5	910	48	54	283
337 090	Rickenbach	855	27	—	634	24	10	187
337 097	St. Blasien, Stadt	660	11	—	524	4	12	120
337 106	Stühlingen, Stadt	1 199	26	5	728	29	20	417
337 108	Todtmoos	518	6	7	381	7	6	117
337 128	Ühlingen-Birkendorf	991	13	—	684	17	10	280
337 126	Waldshut-Tiengen, Stadt	3 693	57	35	2 446	147	274	791
337 116	Wehr, Stadt	2 283	34	18	1 679	118	86	382
337 118	Weilheim	578	11	—	410	9	5	154
337 127	Wutach	293	6	—	164	4	3	122
337 123	Wutöschingen	1 114	37	4	810	24	8	268
	Zusammen	30 781	694	195	21 799	818	817	7 152
	Region							
	Hochrhein-Bodensee	109 640	2 035	973	76 831	2 825	3 843	25 168
	Regierungsbezirk							
	Freiburg	377 237	6 596	3 742	250 157	11 850	12 767	98 721

Noch: 3. Gebäude mit Wohnraum in den Gemeinden Baden-Württembergs am 25. Mai 1987 nach Art der Beheizung

Schl.-Nr.	Gemeinde	Gebäude mit Wohnraum		Davon mit				
		insgesamt	darunter zusätzlich beheizt durch Sonnenenergie und/oder Wärmepumpe	Fern-, Block- heizung	Zentral- heizung	Etagenheizung		Einzel- oder Mehr- raum- ofen- heizung
						für alle	nicht für alle	
		1	2	3	4	5	6	7

Regierungsbezirk Tübingen

Region Neckar-Alb

<b>Landkreise</b>								
<b>415</b>	<b>Reutlingen</b>							
415 078	Bad Urach, Stadt	2 431	26	46	1 338	65	78	904
415 014	Dettingen an der Erms	2 019	26	17	1 244	70	49	639
415 089	Engstingen	1 034	12	3	614	35	20	362
415 019	Eningen unter Achalm	2 206	20	124	1 311	76	61	634
415 027	Gomadingen	631	4	3	321	19	6	282
415 028	Grabenstetten	408	3	4	199	16	5	184
415 029	Grafenberg	598	19	4	352	16	6	220
415 034	Hayingen, Stadt	627	8	—	267	20	7	333
415 090	Hohenstein	841	14	3	466	14	1	357
415 039	Hülben	805	17	3	447	43	12	300
415 092	Lichtenstein	1 916	49	22	1 163	66	64	601
415 048	Mehrstetten	327	4	—	137	11	7	172
415 050	Metzingen, Stadt	4 035	59	188	2 294	186	153	1 214
415 053	Münsingen, Stadt	3 144	21	27	1 559	136	40	1 382
415 058	Pfronstetten	378	3	—	156	13	—	209
415 059	Pfullingen, Stadt	3 475	42	221	1 978	141	180	955
415 060	Pliezhausen	1 820	31	10	1 155	47	16	592
415 061	Reutlingen, Stadt	20 287	196	2 211	10 796	923	915	5 442
415 062	Riederich	891	16	15	558	39	18	261
415 088	Römerstein	1 092	15	—	527	37	6	522
415 091	Sonnenbühl	1 761	28	9	974	58	16	704
415 093	St. Johann	1 419	18	3	773	53	5	585
415 073	Trochtelfingen, Stadt	1 508	19	11	792	24	21	660
415 087	Walldorfhäslach	957	14	—	595	29	11	322
415 080	Wannweil	1 150	15	9	780	45	30	286
415 085	Zwiefalten	620	6	6	321	19	6	268
415 086	Gutsbezirk Münsingen	57	—	—	10	—	1	46
	<b>Zusammen</b>	<b>56 437</b>	<b>685</b>	<b>2 939</b>	<b>31 127</b>	<b>2 201</b>	<b>1 734</b>	<b>18 436</b>
<b>416</b>	<b>Tübingen</b>							
416 048	Ammerbuch	2 309	47	15	1 372	67	44	811
416 006	Bodelshausen	1 173	16	7	763	45	17	341
416 009	Dettenhausen	1 124	25	5	783	28	13	295
416 011	Dußlingen	1 076	17	—	540	28	27	481
416 015	Gomaringen	1 578	25	4	951	68	28	527
416 018	Hirrlingen	582	18	3	269	18	3	289
416 022	Kirchentellinsfurt	1 200	23	5	789	39	21	346
416 023	Kusterdingen	1 787	38	18	1 016	49	28	676
416 025	Mössingen, Stadt	3 717	54	14	2 141	111	48	1 403
416 026	Nehren	748	15	—	379	33	19	317
416 049	Neustetten	631	9	—	356	19	2	254
416 031	Ofterdingen	1 002	23	—	569	34	12	387
416 036	Rottenburg am Neckar, St.	7 844	128	47	4 537	281	142	2 837
416 050	Starzach	1 033	11	—	372	41	6	614
416 041	Tübingen, Univ.-Stadt	10 887	113	709	6 074	493	923	2 688
	<b>Zusammen</b>	<b>36 691</b>	<b>562</b>	<b>827</b>	<b>20 911</b>	<b>1 354</b>	<b>1 333</b>	<b>12 266</b>
<b>417</b>	<b>Zollernalbkreis</b>							
417 079	Albstadt, Stadt	12 409	126	83	6 768	854	406	4 298
417 002	Balingen, Stadt	7 943	145	23	5 188	277	96	2 359
417 008	Bisingen	2 138	33	7	1 277	66	24	764
417 010	Bitz	1 217	11	—	837	40	2	338
417 013	Burladingen, Stadt	3 488	33	7	1 904	75	30	1 472
417 014	Dautmergen	120	—	—	50	4	1	65
417 015	Dormettingen	262	9	—	156	6	1	99
417 016	Dotternhausen	447	17	—	304	12	2	129
417 022	Geislingen, Stadt	1 564	14	—	851	24	9	680

Noch: 3. Gebäude mit Wohnraum in den Gemeinden Baden-Württembergs am 25. Mai 1987 nach Art der Beheizung

Schl.-Nr.	Gemeinde	Gebäude mit Wohnraum		Davon mit				
		insgesamt	darunter zusätzlich beheizt durch Sonnenenergie und/oder Wärmepumpe	Fern-, Block- heizung	Zentral- heizung	Etagenheizung		Einzel- oder Mehr- raum- ofen- heizung
						für alle	nicht für alle	
		1	2	3	4	5	6	7
417 023	Grosselfingen	526	6	3	226	28	4	265
417 025	Haigerloch, Stadt	2 822	57	11	1 420	66	16	1 309
417 029	Hausen am Tann	141	4	—	79	4	—	58
417 031	Hechingen, Stadt	4 295	50	37	2 388	212	97	1 561
417 036	Jungingen	420	5	—	223	10	2	185
417 044	Meßstetten, Stadt	2 841	42	164	1 555	126	9	987
417 045	Nusplingen	570	3	—	276	37	8	249
417 047	Obernheim	451	4	—	185	26	3	237
417 051	Rangendingen	1 268	21	3	703	47	7	508
417 052	Ratshausen	203	3	—	87	9	1	106
417 054	Rosenfeld, Stadt	1 523	29	4	652	40	8	819
417 057	Schömburg, Stadt	1 048	20	4	596	36	5	407
417 063	Straßberg	722	5	—	347	29	6	340
417 071	Weilen unter d. Rinnen	139	4	—	84	2	—	53
417 075	Winterlingen	1 993	24	11	1 082	66	6	828
417 078	Zimmern unter der Burg	121	—	—	58	4	—	59
	Zusammen	48 671	665	357	27 296	2 100	743	18 175
	Region Neckar-Alb	141 799	1 912	4 123	79 334	5 655	3 810	48 877

Region Donau-Iller<sup>1)</sup>

<b>421 000</b>	<b>Stadtkreis</b>							
	<b>Ulm, Univ.-Stadt</b>	<b>15 700</b>	<b>180</b>	<b>1 742</b>	<b>7 447</b>	<b>521</b>	<b>1 207</b>	<b>4 783</b>
	<b>Landkreise</b>							
<b>425</b>	<b>Alb-Donau-Kreis</b>							
425 002	Allmendingen	1 066	29	6	513	20	8	519
425 004	Altheim	150	—	—	67	6	—	77
425 005	Altheim (Alb)	426	3	—	217	13	2	194
425 008	Amstetten	793	11	4	475	42	11	261
425 011	Asselfingen	242	2	—	110	10	4	118
425 013	Ballendorf	152	8	—	81	8	—	63
425 140	Balzheim	421	4	—	170	38	12	201
425 014	Beimerstetten	474	11	—	308	10	7	149
425 017	Berghülen	456	7	—	216	15	1	224
425 019	Bernstadt	418	11	—	235	11	4	168
425 020	Blaubeuren, Stadt	2 573	28	18	1 176	115	113	1 151
425 141	Blaustein	2 996	69	24	1 645	113	82	1 132
425 022	Börslingen	42	—	—	22	9	—	11
425 024	Breitingen	57	2	—	28	—	—	29
425 028	Dietenheim, Stadt	1 230	17	7	564	33	19	607
425 031	Dornstadt	1 775	28	14	1 114	33	27	587
425 033	Ehingen (Donau), Stadt	4 837	84	25	2 704	109	102	1 897
425 035	Emeringen	47	1	—	14	1	—	32
425 036	Emerkingen	180	4	—	83	—	—	97
425 039	Erbach	2 564	53	9	1 502	70	62	921
425 050	Griesingen	210	4	—	63	—	—	147
425 052	Grundsheim	62	—	—	18	—	—	44
425 055	Hausen am Bussen	49	—	—	26	—	—	23
425 139	Heroldstatt	590	4	—	289	16	3	282
425 062	Holz Kirch	63	—	—	25	3	—	35
425 064	Hüttisheim	314	5	—	165	7	4	138
425 137	Illerkirchberg	1 011	32	6	619	18	17	351
425 066	Illerrieden	719	21	3	416	12	14	274
425 071	Laichingen, Stadt	2 449	41	9	1 237	106	43	1 054
425 072	Langenau, Stadt	2 796	44	22	1 530	77	65	1 102
425 073	Lauterach	136	—	—	66	—	1	69
425 075	Lonsee	849	19	3	491	19	18	318
425 079	Merklingen	417	6	3	226	15	4	169
425 081	Munderkingen, Stadt	1 166	7	12	649	40	23	442
425 083	Neenstetten	179	5	4	104	3	2	66
425 084	Nellingen	403	5	—	190	12	3	198
425 085	Nerenstetten	72	1	—	34	4	1	33

1) Soweit Land Baden-Württemberg.

Noch: 3. Gebäude mit Wohnraum in den Gemeinden Baden-Württembergs am 25. Mai 1987 nach Art der Beheizung

Schl.-Nr.	Gemeinde	Gebäude mit Wohnraum		Davon mit				
		insgesamt	darunter zusätzlich beheizt durch Sonnenenergie und/oder Wärmepumpe	Fern-, Block- heizung	Zentral- heizung	Etagenheizung		Einzel- oder Mehr- raum- ofen- heizung
						für alle	nicht für alle	
1	2	3	4	5	6	7		
425 088	Oberdischingen	444	15	—	250	7	5	182
425 090	Obermarchtal	332	2	—	149	19	3	161
425 091	Oberstadion	339	6	—	148	8	1	182
425 092	Öllingen	103	3	—	53	2	—	48
425 093	Öpfingen	484	14	—	319	7	3	155
425 097	Rammingen	298	3	—	157	4	1	136
425 098	Rechtenstein	99	1	—	31	—	1	67
425 104	Rottenacker	554	7	—	225	8	1	320
425 108	Schelklingen, Stadt	1 622	37	20	729	78	31	764
425 110	Schnürpflingen	306	3	—	156	5	3	142
425 112	Setzingen	155	3	—	79	2	1	73
425 138	Staig	717	20	—	440	9	6	262
425 123	Untermarchtal	157	3	—	75	3	1	78
425 124	Unterstadion	165	3	4	80	5	1	75
425 125	Unterwachingen	37	—	—	14	—	—	23
425 130	Weidenstetten	272	3	—	138	11	2	121
425 134	Westerheim	741	23	3	401	28	4	305
425 135	Westerstetten	428	10	—	233	12	10	173
	Zusammen	39 637	722	196	21 069	1 196	726	16 450
426	Biberach							
426 001	Achstetten	817	25	3	438	16	4	356
426 005	Alleshausen	128	—	—	60	1	—	67
426 006	Allmannsweiler	69	4	—	23	1	—	45
426 008	Altheim	508	6	—	295	25	3	185
426 011	Attenweiler	439	4	—	134	11	3	291
426 013	Bad Buchau, Stadt	914	11	—	524	13	11	366
426 014	Bad Schussenried, St.	1 796	18	9	889	53	33	812
426 019	Berkheim	540	11	—	264	8	2	266
426 020	Betzenweiler	176	—	—	65	2	1	108
426 021	Biberach a.d.Riß, St.	5 655	53	73	3 317	206	220	1 839
426 028	Burgrieden	685	8	3	394	25	4	259
426 031	Dettingen an der Iller	456	11	—	166	14	5	271
426 035	Dürmentingen	580	5	—	276	4	2	298
426 036	Dürnau	113	2	—	44	1	1	67
426 038	Eberhardzell	899	8	3	381	18	7	490
426 043	Erlenmoos	370	7	—	172	4	1	193
426 044	Erolzheim	646	9	3	321	12	2	308
426 045	Ertingen	1 235	18	3	620	17	7	588
426 135	Gutenzell-Hürbel	445	9	—	188	10	1	246
426 058	Hochdorf	516	13	3	258	23	5	227
426 062	Ingoldingen	683	10	—	283	9	3	388
426 064	Kanzach	129	—	—	69	2	—	58
426 065	Kirchberg an der Iller	465	13	—	173	7	4	281
426 066	Kirchdorf an der Iller	600	17	—	322	16	4	258
426 067	Langenenslingen	936	6	3	411	33	3	486
426 070	Laupheim, Stadt	3 455	64	27	1 821	116	94	1 397
426 071	Maselheim	991	17	14	477	21	10	469
426 073	Mietingen	772	18	4	450	10	8	300
426 074	Mittelbiberach	709	15	5	387	21	8	288
426 078	Moosburg	56	2	—	26	—	—	30
426 087	Ochsenhausen, Stadt	1 832	27	9	893	33	16	881
426 090	Oggelshausen	266	5	—	113	4	—	149
426 097	Riedlingen, Stadt	2 160	43	10	1 217	80	56	797
426 100	Rot an der Rot	1 124	9	—	471	26	4	623
426 134	Schemmerhofen	1 684	45	6	831	45	10	792
426 108	Schwendi	1 439	14	3	687	40	16	693
426 109	Seekirch	61	1	—	29	1	—	31
426 113	Steinhausen a.d.Rottum	472	6	—	193	13	1	265
426 117	Tannheim	566	9	—	261	16	7	282
426 118	Tiefenbach	130	—	—	52	—	—	78
426 120	Ummendorf	859	15	5	510	23	16	305
426 121	Unlingen	568	8	—	257	29	3	279
426 124	Uttenweiler	877	8	—	321	18	2	536
426 125	Wain	373	5	4	202	11	3	153
426 128	Warthausen	1 028	33	5	675	11	11	326
	Zusammen	39 222	612	195	19 960	1 049	591	17 427
	Region Donau-Iller¹)	94 559	1 514	2 133	48 476	2 766	2 524	38 660

1) Soweit Land Baden-Württemberg.



Noch: 3. Gebäude mit Wohnraum in den Gemeinden Baden-Württembergs am 25. Mai 1987 nach Art der Beheizung

Schl.-Nr.	Gemeinde	Gebäude mit Wohnraum		Davon mit				
		insgesamt	darunter zusätzlich beheizt durch Sonnenenergie und/oder Wärmepumpe	Fern-, Block- heizung	Zentral- heizung	Etagenheizung		Einzel- oder Mehr- raum- ofen- heizung
						für alle	nicht für alle	
		1	2	3	4	5	6	7

Region Bodensee-Oberschwaben

Landkreise								
<b>435</b>	<b>Bodenseekreis</b>							
435 005	Bermatingen	736	29	—	517	13	8	198
435 010	Daisendorf	314	18	4	235	2	4	69
435 067	Deggenhausertal	764	11	—	498	15	2	249
435 013	Eriskirch	693	27	14	438	24	21	196
435 015	Frickingen	630	16	—	362	16	5	247
435 016	Friedrichshafen, Stadt	8 691	115	221	5 361	462	628	2 019
435 018	Hagnau am Bodensee	365	11	—	300	1	2	62
435 020	Heiligenberg	585	11	—	358	13	7	207
435 024	Immenstaad a. Bodensee	1 156	28	11	807	10	9	319
435 029	Kressbronn am Bodensee	1 375	19	13	851	39	33	439
435 030	Langenargen	1 381	31	8	1 033	35	48	257
435 034	Markdorf, Stadt	2 186	50	12	1 529	39	47	559
435 035	Meckenbeuren	2 233	67	46	1 472	61	52	602
435 036	Meersburg, Stadt	1 016	32	6	752	20	28	210
435 042	Neukirch	498	12	—	275	13	7	203
435 045	Oberteuringen	752	16	17	441	19	14	261
435 047	Owingen	711	15	—	485	7	8	211
435 052	Salem	2 025	63	9	1 426	25	18	547
435 053	Sipplingen	470	15	—	294	5	13	158
435 054	Stetten	252	9	—	206	3	3	40
435 057	Tett nang, Stadt	3 063	71	39	1 861	110	115	938
435 059	Überlingen, Stadt	4 048	68	126	2 934	108	165	715
435 066	Uhdlingen-Mühlhofen	1 344	41	8	1 080	18	20	218
	<b>Zusammen</b>	<b>35 288</b>	<b>775</b>	<b>534</b>	<b>23 515</b>	<b>1 058</b>	<b>1 257</b>	<b>8 924</b>
<b>436</b>	<b>Ravensburg</b>							
436 001	Achberg	262	6	—	174	6	4	78
436 003	Aichstetten	603	5	—	300	18	7	278
436 004	Aitrach	705	14	4	354	27	14	306
436 005	Altshausen	839	17	—	480	26	25	308
436 006	Amtzell	625	22	—	360	9	7	249
436 094	Argenbühl	1 223	19	4	605	13	9	592
436 008	Aulendorf, Stadt	1 799	17	12	986	33	24	744
436 009	Bad Waldsee, Stadt	3 637	43	15	2 248	106	50	1 218
436 010	Bad Wurzach, Stadt	3 014	35	11	1 515	54	22	1 412
436 011	Baienfurt	1 242	16	12	759	58	55	358
436 012	Baindt	824	16	—	581	24	18	201
436 013	Berg	843	12	—	631	21	5	186
436 014	Bergatreute	607	9	—	305	24	5	273
436 018	Bodnegg	576	16	—	355	15	6	200
436 019	Boms	136	—	—	59	4	—	73
436 024	Ebenweiler	235	3	—	144	7	—	84
436 093	Ebersbach-Musbach	307	4	—	142	3	2	160
436 027	Eichstegen	108	3	—	40	13	1	54
436 032	Fleischwangen	95	2	—	44	2	1	48
436 096	Fronreute	828	17	4	515	12	5	292
436 039	Grünkraut	537	15	3	373	10	7	144
436 040	Guggenhausen	51	1	—	15	—	—	36
436 095	Horgenzell	837	10	6	402	20	6	403
436 047	Hoßkirch	186	4	—	83	1	—	102
436 049	Isny im Allgäu, Stadt	2 477	53	10	1 480	66	64	857
436 052	Kißlegg	1 782	46	9	1 087	23	22	641
436 053	Königseggwald	149	2	—	86	4	—	59
436 055	Leutkirch im Allgäu, St.	4 794	77	40	2 487	151	116	2 000
436 064	Ravensburg, Stadt	8 105	80	336	4 844	377	511	2 037
436 067	Riedhausen	107	—	—	48	1	1	57
436 069	Schlier	740	14	—	509	31	9	191

Noch: 3. Gebäude mit Wohnraum in den Gemeinden Baden-Württembergs am 25. Mai 1987 nach Art der Beheizung

Schl.-Nr.	Gemeinde	Gebäude mit Wohnraum		Davon mit				
		insgesamt	darunter zusätzlich beheizt durch Sonnenenergie und/oder Wärmepumpe	Fern-, Block- heizung	Zentral- heizung	Etagenheizung		Einzel- oder Mehr- raum- ofen- heizung
						für alle	nicht für alle	
1	2	3	4	5	6	7		
436 077	Unterwaldhausen	67	2	—	28	—	—	39
436 078	Vogt	864	36	—	566	35	6	257
436 079	Waldburg	566	13	3	357	12	6	188
436 081	Wangen im Allgäu, St.	4 874	69	182	2 842	155	142	1 553
436 082	Weingarten, Stadt	3 514	28	120	2 144	150	215	885
436 083	Wilhelmsdorf	829	10	7	441	26	6	349
436 085	Wolfegg	835	5	8	374	60	5	388
436 087	Wolpertswende	778	23	3	452	20	13	290
Zusammen		50 600	764	789	29 215	1 617	1 389	17 590
437	Sigmaringen							
437 005	Beuron	265	5	—	167	9	3	86
437 008	Bingen	717	6	5	345	17	11	339
437 031	Gammertingen, Stadt	1 445	25	13	865	38	27	502
437 044	Herbertingen	1 170	13	—	472	30	7	661
437 124	Herdwangen-Schönach	559	12	3	305	24	5	222
437 047	Hettingen, Stadt	566	4	—	250	26	5	285
437 053	Hohentengen	1 051	27	—	468	13	14	556
437 056	Illmensee	411	7	3	243	12	3	150
437 059	Inzigkofen	594	14	—	325	12	6	251
437 065	Krauchenwies	1 147	7	4	662	13	6	462
437 072	Leibertingen	536	10	—	276	13	2	245
437 076	Mengen, Stadt	2 389	29	5	1 457	49	24	854
437 078	Meßkirch, Stadt	1 796	36	5	999	31	22	739
437 082	Neufra	574	14	—	300	11	5	258
437 086	Ostrach	1 443	34	8	750	30	14	641
437 088	Pfullendorf, Stadt	2 182	36	11	1 475	61	25	610
437 123	Sauldorf	618	9	3	300	13	2	300
437 100	Saulgau, Stadt	3 638	52	21	2 114	105	79	1 319
437 101	Scheer, Stadt	630	5	—	343	7	3	277
437 102	Schwenningen	439	8	—	278	2	4	155
437 104	Sigmaringen, Stadt	3 129	39	32	1 832	116	124	1 025
437 105	Sigmaringendorf	915	19	—	560	23	12	320
437 107	Stetten am kalten Markt	1 172	12	3	675	34	12	448
437 114	Veringenstadt, Stadt	621	13	3	270	18	12	318
437 118	Wald	610	3	—	272	8	1	329
Zusammen		28 617	439	119	16 003	715	428	11 352
Region Bodensee-Oberschwaben		114 505	1 978	1 442	68 733	3 390	3 074	37 866
Regierungsbezirk Tübingen		350 863	5 404	7 698	196 543	11 811	9 408	125 403

Land Baden-Württemberg

Insgesamt	1 901 077	28 902	45 931	1 125 487	73 223	82 502	573 934
-----------	-----------	--------	--------	-----------	--------	--------	---------

**4. Wohngebäude am 25. Mai 1987 nach Baualter sowie Bestand an Wohnungen bei den Wohnungszählungen 1961, 1968 und 1987 – jeweils in den Gemeinden Baden-Württembergs –**

Schl.-Nr.	Gemeinde	Wohn- gebäude (ohne Wohn- heime <sup>1)</sup> ; ohne Ferien- häuser <sup>2)</sup> )	Davon errichtet von . . . bis . . .							Wohnungsbestand am		
			bis 1900	1901 – 1918	1919 – 1948	1949 – 1957	1958 – 1968	1969 – 1978	1979 und später	6. 6. 1961	25. 10. 1968	25. 5. 1987
			1	2	3	4	5	6	7	8	9	10

**Regierungsbezirk Stuttgart**

**Region Mittlerer Neckar**

<b>111 000</b>	<b>Stadtkreis Stuttgart, L.-Hauptstadt</b>	<b>66 641</b>	<b>5 913</b>	<b>6 848</b>	<b>19 954</b>	<b>12 171</b>	<b>10 565</b>	<b>6 689</b>	<b>4 501</b>	<b>188 620</b>	<b>209 480</b>	<b>269 944</b>
	<b>Landkreise</b>											
<b>115</b>	<b>Böblingen</b>											
115 001	Aidlingen	1 863	217	29	102	196	351	646	322	1 115	1 515	2 998
115 002	Altdorf	689	74	17	47	62	152	228	109	401	540	1 046
115 003	Böblingen, Stadt	6 263	271	148	753	1 122	1 911	1 207	851	7 580	11 233	18 325
115 004	Bondorf	865	161	40	63	101	145	166	189	657	787	1 253
115 010	Deckenpfronn	472	53	6	33	76	70	140	94	345	414	772
115 013	Ehningen	1 417	144	26	114	212	303	425	193	1 250	1 709	2 694
115 015	Gärtringen	1 948	145	34	112	220	436	639	362	1 268	1 835	3 924
115 016	Gäufelden	1 565	256	65	85	106	251	482	320	889	1 107	2 221
115 054	Grafenau	1 247	149	24	68	155	362	295	194	928	1 343	2 092
115 021	Herrenberg, Stadt	5 769	672	117	491	713	1 181	1 770	825	4 515	6 004	9 850
115 022	Hildrizhausen	643	46	21	49	90	140	220	77	481	628	1 105
115 024	Holzgerlingen	1 913	148	73	179	341	429	462	281	1 545	2 148	3 537
115 053	Jettingen	1 329	159	30	97	138	266	331	308	824	1 071	1 910
115 028	Leonberg, Stadt	7 323	535	242	875	979	1 997	1 528	1 167	7 128	10 034	17 024
115 029	Magstadt	1 410	164	73	187	238	331	286	131	1 545	2 028	2 973
115 034	Mötzingen	672	101	32	74	64	120	168	113	452	530	905
115 037	Nufringen	1 053	49	12	133	156	180	307	216	679	879	1 501
115 041	Renningen, Stadt	2 786	265	118	279	415	563	579	567	2 388	3 115	5 170
115 042	Rutesheim	1 854	177	51	140	277	498	411	300	1 550	2 172	3 294
115 044	Schönaich	1 890	185	68	213	311	479	382	252	1 762	2 454	3 601
115 045	Sindelfingen, Stadt	7 502	356	180	991	1 633	2 285	1 236	821	9 169	14 777	23 132
115 046	Steinenbronn	921	61	26	120	151	207	219	137	850	1 210	1 886
115 048	Waldenbuch, Stadt	1 585	166	48	141	224	273	460	273	1 321	1 626	3 044
115 050	Weil der Stadt, Stadt	3 615	523	79	268	352	678	1 066	649	2 848	3 556	6 272
115 051	Weil im Schönbuch	1 960	160	64	217	238	488	521	272	1 536	2 047	3 140
115 052	Weissach	1 557	194	47	119	145	333	408	311	946	1 290	2 412
	<b>Zusammen</b>	<b>60 111</b>	<b>5 431</b>	<b>1 670</b>	<b>5 950</b>	<b>8 715</b>	<b>14 429</b>	<b>14 582</b>	<b>9 334</b>	<b>53 972</b>	<b>76 052</b>	<b>126 081</b>
<b>116</b>	<b>Esslingen</b>											
116 081	Aichtal, Stadt	2 087	213	50	140	240	458	573	413	1 442	1 860	3 341
116 076	Aichwald	1 649	108	19	59	138	426	652	247	747	1 226	2 942
116 004	Altbach	962	55	38	143	163	197	256	110	1 154	1 440	2 331
116 005	Altdorf	219	43	5	18	16	37	44	56	147	188	294
116 006	Altenriet	328	31	9	24	31	53	103	77	191	250	510
116 007	Baltmannsweiler	1 175	74	47	98	122	260	387	187	725	1 087	1 974
116 008	Bempflingen	759	106	35	79	109	161	176	93	652	815	1 223
116 011	Beuren	878	211	31	81	109	164	174	108	799	927	1 372
116 012	Bissingen an der Teck	821	192	47	63	66	143	179	131	663	805	1 229
116 014	Deizisau	1 254	106	66	134	172	346	330	100	1 152	1 650	2 329
116 015	Denkendorf	1 801	167	62	187	253	542	355	235	1 820	2 656	3 881
116 016	Dettingen unter Teck	1 179	173	65	127	173	199	319	123	1 097	1 291	1 946
116 018	Erkenbrechtsweiler	506	70	30	59	32	91	133	91	401	459	681
116 019	Esslingen am Neckar, St.	13 434	1 645	982	2 434	2 240	2 992	2 068	1 073	25 653	30 433	38 793
116 077	Filderstadt, Stadt	6 383	555	221	599	818	1 653	1 588	949	5 303	8 372	15 126
116 020	Frickenhausen	2 104	248	141	187	310	453	447	318	1 724	2 253	3 367
116 022	Großbettlingen	892	67	13	27	51	280	331	123	396	703	1 301
116 027	Hochdorf	1 003	79	32	84	122	236	260	190	677	989	1 602
116 029	Holzmaden	424	51	19	57	64	108	76	49	381	460	609
116 033	Kirchheim u. Teck, Stadt	6 848	881	469	792	973	1 607	1 134	992	7 958	10 202	13 937
116 035	Köngen	1 727	240	95	146	234	471	316	225	1 646	2 310	3 180
116 036	Kohlberg	587	99	45	70	67	100	138	68	454	534	777
116 078	Leinfeld.-Echterding., St.	5 900	252	147	577	1 018	1 928	1 254	724	5 442	8 759	14 786
116 079	Lenningen	2 033	335	96	294	352	369	333	254	2 127	2 427	3 076
116 037	Lichtenwald	600	61	16	26	43	98	236	120	300	393	892
116 041	Neckartailfingen	820	98	26	65	98	237	163	133	569	843	1 252

1) Wohngebäude vollständig als Wohnheim genutzt. – 2) Wohngebäude nur mit 1 oder 2 Freizeitwohneinheiten.

Noch: 4. Wohngebäude am 25. Mai 1987 nach Baualter sowie Bestand an Wohnungen bei den Wohnungszählungen 1961, 1968 und 1987 – jeweils in den Gemeinden Baden-Württembergs –

Schl.-Nr.	Gemeinde	Wohn- gebäude (ohne Wohn- heime <sup>1)</sup> ; ohne Ferien- häuser <sup>2)</sup> )	Davon errichtet von ... bis ...							Wohnungsbestand am		
			bis 1900	1901 – 1918	1919 – 1948	1949 – 1957	1958 – 1968	1969 – 1978	1979 und später	6. 6. 1961	25. 10. 1968	25. 5. 1987
			1	2	3	4	5	6	7	8	9	10
116 042	Neckartenzlingen	1 139	123	40	131	134	260	257	194	911	1 284	2 052
116 043	Neidlingen	406	114	16	24	25	83	86	58	313	409	581
116 046	Neuffen, Stadt	1 332	208	47	153	182	295	245	202	1 276	1 516	2 044
116 047	Neuhausen a.d.Fildern	2 241	286	78	130	238	593	534	382	1 670	2 555	4 174
116 048	Notzingen	791	118	30	52	62	157	223	149	547	671	1 145
116 049	Nürtingen, Stadt	7 487	861	469	991	1 172	1 583	1 455	956	7 758	8 795	14 492
116 050	Oberboihingen	1 142	139	81	137	142	261	184	198	936	1 189	1 762
116 053	Ohmden	427	85	15	20	25	94	137	51	282	363	571
116 080	Ostfildern, Stadt	5 020	403	245	529	622	1 681	963	577	5 078	7 464	11 935
116 054	Owen, Stadt	703	121	36	78	92	141	111	124	742	868	1 125
116 056	Plochingen, Stadt	2 046	185	132	349	383	461	322	214	3 070	3 798	5 107
116 058	Reichenbach a. d. Fils	1 343	126	96	193	262	398	143	125	1 846	2 407	2 889
116 063	Schlaifdorf	396	60	13	39	34	75	92	83	246	293	541
116 068	Unterensingen	922	77	31	77	102	238	306	91	589	924	1 441
116 070	Weilheim a.d.Teck, St.	1 936	486	63	128	237	345	396	281	1 861	2 201	3 091
116 071	Wendlingen a.Neckar, St.	2 754	260	162	370	437	590	630	305	2 922	3 752	5 735
116 072	Wernau (Neckar), Stadt	1 950	132	67	134	519	623	300	175	2 415	3 556	4 599
116 073	Wolfschlugen	1 223	136	44	110	137	241	345	210	817	1 093	2 033
	<b>Zusammen</b>	<b>89 631</b>	<b>10 080</b>	<b>4 471</b>	<b>10 215</b>	<b>12 819</b>	<b>21 728</b>	<b>18 754</b>	<b>11 564</b>	<b>96 899</b>	<b>126 470</b>	<b>188 068</b>
<b>117</b>	<b>Göppingen</b>											
117 001	Adelberg	469	84	15	21	30	70	148	101	356	427	668
117 002	Aichelberg	226	47	10	7	18	52	65	27	167	194	322
117 003	Albershausen	897	128	52	65	110	229	202	111	747	1 010	1 434
117 006	Bad Ditzgenbach	764	176	25	78	97	184	114	90	825	942	1 231
117 007	Bad Überkingen	850	150	38	78	81	149	222	132	798	924	1 353
117 009	Birenbach	427	25	6	21	31	110	164	70	191	333	622
117 010	Böhlenkirch	1 125	154	97	121	150	206	209	188	1 092	1 322	1 663
117 011	Börtlingen	435	77	17	27	35	89	122	68	308	397	641
117 012	Boll	972	195	35	68	118	212	175	169	883	1 168	1 703
117 014	Deggingen	1 281	232	39	93	171	330	264	152	1 353	1 613	2 100
117 015	Donzdorf, Stadt	2 452	291	76	224	296	556	632	377	2 137	2 732	4 034
117 016	Drackenstein	95	29	5	16	2	13	18	12	98	90	122
117 017	Dürnau	354	64	5	20	62	91	66	46	342	432	569
117 018	Ebersbach a.d.Fils, St.	3 106	390	195	356	440	640	590	495	3 083	3 878	5 590
117 019	Eislingen/Fils, Stadt	3 226	397	402	597	442	721	329	338	4 658	5 817	7 247
117 020	Eschenbach	378	56	3	6	29	68	154	62	195	280	639
117 023	Gammelshausen	324	39	5	11	15	46	141	67	132	187	545
117 024	Geislingen a.d.St., St.	4 812	808	556	1 120	537	1 026	484	281	8 661	9 915	10 933
117 025	Gingen an der Fils	982	172	38	139	158	190	166	119	1 109	1 365	1 669
117 026	Göppingen, Stadt	9 365	1 315	819	1 671	1 586	1 706	1 306	962	16 520	18 621	22 837
117 028	Gruibingen	450	117	16	32	43	60	101	81	403	430	675
117 029	Hattenhofen	655	116	14	26	56	83	258	102	443	495	1 004
117 030	Heiningen	1 105	138	31	67	98	238	339	194	719	1 048	1 864
117 031	Hohenstadt	129	26	18	11	9	17	19	29	125	135	163
117 033	Kuchen	1 251	166	87	155	137	332	171	203	1 228	1 775	2 228
117 061	Lauterstein, Stadt	632	123	34	77	99	131	91	77	734	808	998
117 035	Mühlhausen im Täle	233	43	11	26	22	46	28	57	222	264	367
117 037	Ottenbach	486	66	8	40	60	116	130	66	353	462	763
117 038	Rechberghausen	1 123	111	50	105	177	300	238	142	1 036	1 465	2 009
117 042	Salach	1 332	120	123	258	217	269	163	182	1 798	2 216	2 713
117 043	Schlat	409	76	11	31	36	73	116	66	346	422	638
117 044	Schlierbach	878	162	23	49	85	186	263	110	595	816	1 238
117 049	Süßen	1 828	192	138	273	287	352	302	284	2 050	2 494	3 421
117 051	Uhingen	2 744	318	177	366	410	647	428	398	2 891	3 659	4 782
117 053	Wäschenbeuren	654	69	24	121	97	141	123	79	707	828	1 017
117 055	Wangen	765	118	40	66	79	178	170	114	637	864	1 197
117 058	Wiesensteig, Stadt	512	154	20	42	76	118	55	47	720	827	917
117 060	Zell unter Aichelberg	560	117	16	12	34	87	168	126	338	438	936
	<b>Zusammen</b>	<b>48 286</b>	<b>7 061</b>	<b>3 279</b>	<b>6 496</b>	<b>6 430</b>	<b>10 062</b>	<b>8 734</b>	<b>6 224</b>	<b>59 000</b>	<b>71 093</b>	<b>92 852</b>
<b>118</b>	<b>Ludwigsburg</b>											
118 001	Affalterbach	1 146	104	26	62	58	324	331	241	457	848	1 632
118 003	Asperg, Stadt	2 323	194	159	275	367	667	359	302	2 437	3 651	4 959
118 006	Benningen am Neckar	1 099	93	65	129	112	252	281	167	892	1 260	1 950
118 007	Besigheim, Stadt	2 096	278	87	269	291	479	384	308	2 290	2 628	3 693

1) Wohngebäude vollständig als Wohnheim genutzt. – 2) Wohngebäude nur mit 1 oder 2 Freizeitwohneinheiten.

Noch: 4. Wohngebäude am 25. Mai 1987 nach Baualter sowie Bestand an Wohnungen bei den Wohnungszählungen 1961, 1968 und 1987 – jeweils in den Gemeinden Baden-Württembergs –

Schl.-Nr.	Gemeinde	Wohn- gebäude (ohne Wohn- heime <sup>1)</sup> ; ohne Ferien- häuser <sup>2)</sup> )	Davon errichtet von ... bis ...							Wohnungsbestand am		
			bis 1900	1901 – 1918	1919 – 1948	1949 – 1957	1958 – 1968	1969 – 1978	1979 und später	6. 6. 1961	25. 10. 1968	25. 5. 1987
			1	2	3	4	5	6	7	8	9	10
118 079	Bietighm.-Bissingen, St.	6 569	518	311	1 016	1 034	1 510	1 162	1 018	7 118	9 923	14 837
118 010	Bönnigheim, Stadt	1 509	348	81	214	133	295	245	193	1 519	1 812	2 348
118 011	Ditzingen, Stadt	3 790	338	119	326	481	1 048	1 017	461	3 492	5 605	9 052
118 012	Eberdingen	1 276	198	31	91	122	204	422	208	860	1 086	2 191
118 014	Erdmannhausen	994	94	22	102	128	206	263	179	820	1 038	1 596
118 015	Erligheim	510	74	16	27	37	158	110	88	324	478	741
118 078	Freiberg am Neckar, St.	2 918	200	84	252	360	895	727	400	2 118	3 338	5 479
118 016	Freudental	498	89	4	11	17	100	174	103	301	388	740
118 018	Gemrigheim	811	111	40	106	84	201	164	105	810	1 024	1 289
118 019	Gerlingen, Stadt	3 256	141	59	365	685	1 024	561	421	3 682	5 256	7 840
118 021	Großbottwar, Stadt	1 681	298	48	165	143	349	399	279	1 424	1 759	2 661
118 027	Hemmingen	890	86	7	61	81	190	317	148	525	830	2 869
118 028	Hessigheim	505	91	27	93	34	115	88	57	449	550	689
118 077	Ingersheim	1 180	169	46	106	131	250	321	157	903	1 115	1 968
118 040	Kirchheim am Neckar	969	177	75	139	137	193	127	121	1 091	1 335	1 687
118 080	Korntal-Münchingen, St.	2 675	247	120	476	500	543	460	329	3 544	4 644	6 982
118 046	Kornwestheim, Stadt	3 619	160	263	1 011	681	664	400	440	7 390	9 037	12 804
118 047	Löchgau	1 099	143	37	87	92	244	306	190	790	1 088	1 676
118 048	Ludwigsburg, Stadt	12 026	1 256	792	2 382	1 954	2 819	1 699	1 124	22 189	27 655	35 586
118 049	Marbach am Neckar, St.	2 667	340	103	306	329	814	386	389	3 062	3 861	5 306
118 050	Markgröningen, Stadt	2 237	299	84	199	278	562	478	337	2 326	3 087	4 962
118 051	Möglingen	1 365	96	41	64	159	410	485	110	1 084	1 907	4 094
118 053	Mundelsheim	708	135	26	66	75	116	169	121	680	785	1 040
118 054	Murr	1 024	103	28	88	75	159	369	202	601	843	1 707
118 059	Oberriexingen, Stadt	599	125	26	42	37	88	219	62	432	516	885
118 060	Oberstenfeld	1 790	179	41	104	120	325	589	432	955	1 307	2 629
118 063	Pleidelsheim	954	126	13	48	97	288	216	166	675	1 057	1 626
118 081	Remseck am Neckar	3 211	337	70	219	349	900	886	450	2 510	3 812	6 659
118 076	Sachsenheim, Stadt	3 315	477	124	259	417	742	758	538	2 543	3 546	5 635
118 067	Schwieberdingen	1 596	180	42	63	153	410	514	234	973	1 678	3 628
118 068	Sersheim	970	99	49	98	122	208	191	203	762	969	1 538
118 070	Steinheim a.d. Murr, St.	2 294	259	73	171	199	505	594	493	1 624	2 187	3 696
118 071	Tamm	2 145	139	80	108	182	256	562	818	1 137	1 535	4 253
118 073	Vaihingen a.d. Enz, St.	5 509	1 063	181	504	708	1 046	1 367	640	4 949	6 181	8 693
118 074	Walheim	642	114	32	66	84	169	126	51	625	800	1 058
	<b>Zusammen</b>	<b>84 465</b>	<b>9 478</b>	<b>3 532</b>	<b>10 170</b>	<b>11 046</b>	<b>19 728</b>	<b>18 226</b>	<b>12 285</b>	<b>90 363</b>	<b>120 419</b>	<b>182 678</b>
<b>119</b>	<b>Rems-Murr-Kreis</b>											
119 001	Alfdorf	1 467	336	50	96	132	304	311	238	1 369	1 635	2 127
119 003	Allmersbach im Tal	978	73	7	37	46	278	342	195	425	780	1 511
119 004	Althütte	975	140	21	44	69	244	303	154	639	799	1 393
119 087	Aspach	1 591	230	47	120	166	399	377	252	1 272	1 734	2 426
119 006	Auenwald	1 405	248	18	96	123	239	451	230	978	1 187	2 018
119 008	Backnang, Stadt	5 563	521	141	858	976	1 452	857	758	7 369	9 499	12 619
119 089	Berglen	1 371	270	52	133	69	250	355	242	975	1 289	1 984
119 018	Burgstetten	698	116	20	72	81	176	145	88	643	793	1 114
119 020	Fellbach, Stadt	5 545	428	395	1 543	930	1 194	639	416	10 855	13 958	17 549
119 024	Großerlach	605	136	33	48	45	108	119	116	459	534	783
119 037	Kaisersbach	524	188	20	34	39	94	73	76	468	565	766
119 093	Kernen im Remstal	2 352	232	70	267	380	732	438	233	2 582	3 609	5 414
119 038	Kirchberg an der Murr	789	128	24	86	88	187	188	88	702	839	1 211
119 041	Korb	1 814	193	66	185	190	638	317	225	1 714	2 830	3 853
119 042	Leutenbach	1 818	142	43	120	179	480	517	337	1 375	1 998	3 693
119 044	Murrhardt, Stadt	2 780	419	74	360	438	701	445	343	3 300	4 300	5 253
119 053	Oppenweiler	915	142	18	88	158	174	159	176	876	1 049	1 446
119 055	Plüderhausen	1 788	196	107	156	226	455	376	272	1 639	2 197	3 443
119 090	Remshalden	2 876	405	81	187	379	756	705	363	2 453	3 555	5 180
119 061	Rudersberg	2 417	415	103	181	268	496	524	430	2 108	2 639	3 838
119 067	Schorndorf, Stadt	6 984	776	263	863	979	1 789	1 415	899	7 556	9 582	14 491
119 068	Schwaikheim	1 444	114	40	203	251	394	238	204	1 624	2 220	3 184
119 069	Spiegelberg	494	141	13	51	49	81	76	83	482	559	714
119 075	Sulzbach an der Murr	1 025	231	38	98	131	230	178	119	1 178	1 462	1 741
119 076	Urbach	1 758	261	87	302	274	350	280	204	1 783	2 186	2 801
119 079	Waiblingen, Stadt	7 615	626	343	1 086	1 184	2 163	1 388	825	10 268	13 374	19 460
119 091	Weinstadt, Stadt	4 449	610	115	426	459	1 065	1 213	561	3 817	5 278	9 322
119 083	Weissach im Tal	1 490	163	24	91	122	346	400	344	940	1 225	2 315

1) Wohngebäude vollständig als Wohnheim genutzt. – 2) Wohngebäude nur mit 1 oder 2 Freizeitwohneinheiten.

Noch: 4. Wohngebäude am 25. Mai 1987 nach Baualter sowie Bestand an Wohnungen bei den Wohnungszählungen 1961, 1968 und 1987 – jeweils in den Gemeinden Baden-Württembergs –

Schl.-Nr.	Gemeinde	Wohn- gebäude (ohne Wohn- heime <sup>1)</sup> ; ohne Ferien- häuser <sup>2)</sup> )	Davon errichtet von ... bis ...							Wohnungsbestand am		
			bis 1900	1901 – 1918	1919 – 1948	1949 – 1957	1958 – 1968	1969 – 1978	1979 und später	6. 6. 1961	25. 10. 1968	25. 5. 1987
			1	2	3	4	5	6	7	8	9	10
119 084	Welzheim, Stadt	1 902	264	75	153	295	451	349	315	1 802	2 281	3 494
119 085	Winnenden, Stadt	4 147	440	155	424	581	1 124	844	579	4 433	5 950	8 791
119 086	Winterbach	1 480	180	59	152	189	338	370	192	1 248	1 677	2 629
	<b>Zusammen</b>	<b>71 059</b>	<b>8 764</b>	<b>2 602</b>	<b>8 560</b>	<b>9 496</b>	<b>17 688</b>	<b>14 392</b>	<b>9 557</b>	<b>77 332</b>	<b>101 583</b>	<b>146 563</b>
	<b>Region Mittlerer Neckar</b>	<b>420 193</b>	<b>46 727</b>	<b>22 402</b>	<b>61 345</b>	<b>60 677</b>	<b>94 200</b>	<b>81 377</b>	<b>53 465</b>	<b>566 186</b>	<b>705 097</b>	<b>1 006 186</b>
<b>Region Franken</b>												
<b>121 000</b>	<b>Stadtkreis</b>											
	<b>Heilbronn, Stadt</b>	<b>18 779</b>	<b>1 146</b>	<b>1 199</b>	<b>3 852</b>	<b>3 724</b>	<b>3 853</b>	<b>3 046</b>	<b>1 959</b>	<b>31 376</b>	<b>37 616</b>	<b>49 190</b>
	<b>Landkreise</b>											
<b>125</b>	<b>Heilbronn</b>											
125 001	Abstatt	769	72	24	29	42	132	246	224	329	484	1 073
125 005	Bad Friedrichshall, St.	2 794	353	142	404	337	609	547	402	2 848	3 492	4 869
125 006	Bad Rappenau, Stadt	3 700	537	113	269	476	827	841	637	2 939	3 768	6 029
125 007	Bad Wimpfen, Stadt	1 387	309	45	154	149	291	207	232	1 572	1 944	2 505
125 008	Beilstein, Stadt	1 304	180	25	104	79	223	346	347	832	1 015	2 029
125 013	Brackenheim, Stadt	2 933	647	95	287	293	542	530	539	2 699	3 102	4 138
125 017	Cleebronn	604	162	21	67	52	94	119	89	499	581	807
125 021	Eberstadt	677	130	13	45	75	124	154	136	517	633	1 007
125 024	Ellhofen	724	59	23	63	67	139	197	176	411	560	1 105
125 026	Eppingen, Stadt	3 789	856	152	270	388	886	613	624	3 761	4 403	5 739
125 027	Erlenbach	970	161	13	92	123	208	190	183	847	1 080	1 501
125 030	Flein	1 392	141	54	102	146	346	393	210	941	1 326	2 349
125 034	Gemmingen	992	121	16	45	110	246	312	142	783	954	1 503
125 038	Güglingen, Stadt	1 148	214	46	89	79	195	311	214	852	1 084	1 731
125 039	Gundelsheim, Stadt	1 620	364	53	144	176	305	324	254	1 541	1 770	2 366
125 111	Hardthausen am Kocher	739	145	30	107	109	122	116	110	763	841	1 043
125 046	Ilfeld	1 728	175	124	188	140	267	496	338	1 271	1 515	2 615
125 047	Ittlingen	493	127	20	41	40	102	90	73	486	550	677
125 048	Jagsthausen	395	132	15	20	37	86	72	33	407	440	532
125 049	Kirchartd	1 050	198	52	63	63	181	253	240	852	954	1 395
125 113	Langenbrettach	688	133	21	77	79	88	160	130	561	607	933
125 056	Lauffen am Neckar, St.	2 088	355	121	322	324	361	324	281	2 640	3 003	3 793
125 057	Lehensteinsfeld	462	69	7	32	28	84	160	82	300	346	597
125 058	Leingarten	2 071	195	109	259	259	349	527	373	1 800	2 086	3 128
125 059	Löwenstein, Stadt	653	101	14	72	78	132	127	129	553	647	997
125 061	Massenbachhausen	729	60	31	45	49	140	288	116	392	519	985
125 063	Möckmühl, Stadt	1 422	301	72	115	176	296	284	178	1 434	1 687	2 248
125 065	Neckarsulm, Stadt	4 196	177	187	842	887	813	746	544	5 274	6 518	8 827
125 066	Neckarwestheim	659	106	28	46	44	104	160	171	479	539	927
125 068	Neudena, Stadt	1 220	283	39	120	172	278	178	150	1 207	1 387	1 676
125 069	Neuenstadt a.Kocher, St.	1 792	204	42	143	256	303	387	457	1 270	1 587	2 624
125 074	Nordheim	1 428	131	83	193	138	280	380	223	1 137	1 506	2 109
125 110	Obersulm	2 879	334	61	227	307	657	872	421	2 095	2 669	4 147
125 078	Oedheim	1 160	121	43	130	162	236	304	164	948	1 174	1 619
125 079	Offenau	506	75	16	61	62	122	101	69	485	611	903
125 081	Pfaffenhofen	583	146	53	57	46	104	111	66	497	578	761
125 084	Roigheim	388	102	19	32	76	79	49	31	467	495	533
125 086	Schwaigern, Stadt	2 235	350	126	215	267	498	433	346	2 075	2 556	3 365
125 087	Siegelsbach	356	80	10	21	53	95	51	46	348	458	523
125 094	Talheim	957	111	44	69	103	256	189	185	751	988	1 405
125 096	Untereisesheim	720	37	28	57	38	72	275	213	329	413	1 134
125 098	Untergruppenbach	1 773	181	41	143	174	314	633	287	1 041	1 375	2 559
125 102	Weinsberg, Stadt	2 092	177	66	293	327	373	458	398	2 075	2 396	3 777
125 103	Widdern, Stadt	420	158	26	20	31	76	57	52	421	472	529
125 107	Wüstenrot	1 589	296	43	168	185	367	286	244	1 314	1 615	2 289
125 108	Zaberfeld	874	225	77	81	58	144	166	123	768	867	1 109
	<b>Zusammen</b>	<b>63 148</b>	<b>9 591</b>	<b>2 483</b>	<b>6 423</b>	<b>7 360</b>	<b>12 546</b>	<b>14 063</b>	<b>10 682</b>	<b>55 811</b>	<b>67 595</b>	<b>98 510</b>
<b>126</b>	<b>Hohenlohekreis</b>											
126 011	Bretzfeld	2 409	493	79	191	201	439	499	507	1 736	2 081	3 260

1) Wohngebäude vollständig als Wohnheim genutzt. – 2) Wohngebäude nur mit 1 oder 2 Freizeitwohneinheiten.

Noch: 4. Wohngebäude am 25. Mai 1987 nach Baualter sowie Bestand an Wohnungen bei den Wohnungszählungen 1961, 1968 und 1987 – jeweils in den Gemeinden Baden-Württembergs –

Schl.-Nr.	Gemeinde	Wohn- gebäude (ohne Wohn- heime <sup>1)</sup> ; ohne Ferien- häuser <sup>2)</sup> )	Davon errichtet von . . . bis . . .							Wohnungsbestand am		
			bis 1900	1901 – 1918	1919 – 1948	1949 – 1957	1958 – 1968	1969 – 1978	1979 und später	6. 6. 1961	25. 10. 1968	25. 5. 1987
			1	2	3	4	5	6	7	8	9	10
126 020	Dörzbach	520	188	24	46	34	90	76	62	615	621	687
126 028	Forchtenberg, Stadt	1 014	243	28	83	141	187	173	159	993	1 086	1 393
126 039	Ingelfingen, Stadt	1 190	269	22	93	142	237	244	183	1 190	1 433	1 920
126 045	Krautheim, Stadt	1 010	227	38	84	66	221	216	158	923	1 053	1 384
126 046	Künzelsau, Stadt	2 641	473	74	229	439	556	440	430	2 968	3 506	4 546
126 047	Kupferzell	1 081	294	33	79	101	191	200	183	965	1 105	1 472
126 056	Mulfingen	863	369	34	69	33	113	121	124	831	861	1 051
126 058	Neuenstein, Stadt	1 352	323	51	82	177	268	227	224	1 323	1 437	1 907
126 060	Niedernhall, Stadt	735	124	8	41	106	129	192	135	600	833	1 269
126 066	Öhringen, Stadt	3 732	576	93	422	542	977	679	443	4 073	4 959	6 735
126 069	Pfedelbach	1 745	284	37	131	175	338	529	251	1 329	1 564	2 443
126 072	Schöntal	1 423	444	75	108	141	237	252	166	1 467	1 611	1 828
126 085	Waldenburg, Stadt	597	74	10	54	84	141	105	129	498	638	997
126 086	Weißbach	392	65	8	26	67	107	68	51	381	508	594
126 094	Zweiflingen	330	108	14	33	32	48	52	43	283	306	407
	<b>Zusammen</b>	<b>21 034</b>	<b>4 554</b>	<b>628</b>	<b>1 771</b>	<b>2 481</b>	<b>4 279</b>	<b>4 073</b>	<b>3 248</b>	<b>20 175</b>	<b>23 602</b>	<b>31 893</b>
<b>127</b>	<b>Schwäbisch Hall</b>											
127 008	Blaufelden	1 222	352	82	135	150	230	138	135	1 287	1 420	1 559
127 009	Braunsbach	652	288	17	36	47	108	75	81	712	725	828
127 012	Bühlertann	538	137	17	43	55	100	101	85	471	586	768
127 013	Bühlertzell	442	137	24	37	25	64	100	55	377	468	668
127 014	Crailsheim, Stadt	5 609	541	161	696	931	1 308	1 134	838	6 031	7 391	10 600
127 102	Fichtenau	1 080	310	74	110	80	199	178	129	1 058	1 207	1 482
127 023	Fichtenberg	645	125	22	61	66	150	121	100	555	683	958
127 103	Frankenhardt	1 002	219	33	89	124	164	172	201	824	926	1 304
127 025	Gaildorf, Stadt	2 139	375	72	195	311	427	477	282	2 443	3 056	4 030
127 032	Gerabronn, Stadt	988	311	69	111	117	155	137	88	1 109	1 236	1 470
127 043	Ilshofen, Stadt	1 053	218	37	88	147	191	198	174	980	1 117	1 498
127 046	Kirchberg a.d. Jagst, St.	875	298	31	53	58	141	161	133	827	872	1 145
127 101	Kreßberg	807	193	41	99	73	130	135	136	696	771	1 082
127 047	Langenburg, Stadt	504	158	20	39	64	95	75	53	646	690	761
127 052	Mainhardt	1 141	279	40	88	109	203	269	153	967	1 167	1 692
127 056	Michelbach an der Bilz	649	69	12	42	48	125	236	117	412	541	1 009
127 059	Michelfeld	655	136	13	36	64	122	106	178	534	614	974
127 062	Oberrot	762	213	21	42	38	119	174	155	613	721	1 086
127 063	Obersontheim	930	284	33	62	81	136	192	142	858	943	1 276
127 100	Rosengarten	945	199	37	87	133	156	179	154	896	1 056	1 444
127 071	Rot am See	1 125	240	88	136	121	159	190	191	1 027	1 088	1 435
127 073	Satteldorf	1 012	210	40	100	119	164	186	193	941	1 071	1 325
127 075	Schrozberg, Stadt	1 373	408	81	116	170	276	182	140	1 414	1 707	1 951
127 076	Schwäbisch Hall, Stadt	6 357	915	129	946	993	1 407	1 265	702	7 758	9 353	13 101
127 104	Stimpfach	587	126	21	47	47	129	115	102	493	629	784
127 079	Sulzbach-Laufen	543	111	42	71	69	115	80	55	566	680	831
127 086	Untermünkheim	609	193	24	36	37	69	161	89	514	574	897
127 089	Veilberg, Stadt	921	180	22	48	84	169	238	180	690	819	1 397
127 091	Wallhausen	565	178	31	52	40	91	106	67	563	597	722
127 099	Wolpertshausen	304	101	14	49	46	32	30	32	360	364	428
	<b>Zusammen</b>	<b>36 034</b>	<b>7 504</b>	<b>1 348</b>	<b>3 750</b>	<b>4 447</b>	<b>6 934</b>	<b>6 911</b>	<b>5 140</b>	<b>36 622</b>	<b>43 072</b>	<b>58 505</b>
<b>128</b>	<b>Main-Tauber-Kreis</b>											
128 138	Ahorn	619	210	42	78	47	64	93	85	677	692	782
128 006	Assamstadt	431	94	11	25	29	78	121	73	404	432	569
128 007	Bad Mergentheim, Stadt	4 123	811	138	537	532	883	638	584	5 195	6 101	8 593
128 014	Boxberg, Stadt	1 716	504	93	160	115	241	320	283	1 847	1 935	2 350
128 020	Creglingen, Stadt	1 357	488	114	196	127	180	157	95	1 557	1 566	1 688
128 039	Freudenberg, Stadt	988	268	36	96	101	229	174	84	986	1 164	1 377
128 045	Großbrinderfeld	892	198	42	60	85	168	202	137	744	816	1 183
128 047	Grünsfeld, Stadt	870	174	86	88	112	170	114	126	897	944	1 170
128 058	Igersheim	1 005	166	27	52	80	220	237	223	750	990	1 771
128 061	Königheim	824	211	36	79	61	146	171	120	876	913	1 105
128 064	Külsheim, Stadt	1 359	478	42	85	62	239	277	176	1 265	1 515	1 873
128 139	Lauda-Königshofen, St.	3 429	562	156	406	497	758	654	396	3 727	4 471	5 535
128 082	Niederstetten, Stadt	1 218	364	51	104	134	221	173	171	1 295	1 498	1 727
128 115	Tauberbischofsheim, St.	2 644	484	113	197	352	593	560	345	2 980	3 627	4 607
128 126	Weikersheim, Stadt	1 729	429	64	139	221	406	267	203	1 904	2 200	2 557

1) Wohngebäude vollständig als Wohnheim genutzt. – 2) Wohngebäude nur mit 1 oder 2 Freizeitwohneinheiten.

Noch: 4. Wohngebäude am 25. Mai 1987 nach Baualter sowie Bestand an Wohnungen bei den Wohnungszählungen 1961, 1968 und 1987 – jeweils in den Gemeinden Baden-Württembergs –

Schl.-Nr.	Gemeinde	Wohn- gebäude (ohne Wohn- heime <sup>1)</sup> ; ohne Ferien- häuser <sup>2)</sup> )	Davon errichtet von . . . bis . . .							Wohnungsbestand am		
			bis 1900	1901 – 1918	1919 – 1948	1949 – 1957	1958 – 1968	1969 – 1978	1979 und später	6. 6. 1961	25. 10. 1968	25. 5. 1987
			1	2	3	4	5	6	7	8	9	10
128 128	Werbach	909	312	38	70	67	149	172	101	961	1 017	1 229
128 131	Wertheim, Stadt	4 394	997	168	308	705	902	815	499	5 729	6 532	8 487
128 137	Wittighausen	429	93	27	31	51	102	76	49	462	493	575
	Zusammen	28 936	6 843	1 284	2 711	3 378	5 749	5 221	3 750	32 256	36 906	47 178
	Region Franken	167 931	29 638	6 942	18 507	21 390	33 361	33 314	24 779	176 240	208 791	285 276

**Region Ostwürttemberg**

<b>Landkreise</b>												
<b>135</b>	<b>Heidenheim</b>											
135 010	Dischingen	1 201	281	62	107	109	230	231	181	1 066	1 234	1 513
135 015	Gerstetten	2 761	653	134	193	365	577	426	413	2 527	3 036	3 959
135 016	Giengen a.d.Brenz,St.	4 091	544	153	351	624	1 335	711	373	4 246	5 585	7 147
135 019	Heidenheim a.d.Brenz,St.	9 751	1 344	1 049	1 867	1 701	1 756	1 106	928	15 433	17 768	20 570
135 020	Herbrechtingen, Stadt	2 784	302	108	276	491	706	445	456	2 910	3 618	4 641
135 021	Hermaringen	560	69	32	72	88	130	101	68	551	669	803
135 025	Königsbronn	1 719	237	54	150	268	403	389	218	1 737	2 147	2 874
135 026	Nattheim	1 261	177	45	108	132	295	321	183	872	1 279	2 080
135 027	Niederstotzingen, Stadt	1 116	220	36	95	135	267	212	151	982	1 183	1 529
135 031	Sontheim an der Brenz	1 317	232	86	92	184	309	234	180	1 247	1 535	1 866
135 032	Steinheim am Albuch	2 048	322	76	137	266	443	526	278	1 602	1 981	3 023
	<b>Zusammen</b>	<b>28 609</b>	<b>4 381</b>	<b>1 835</b>	<b>3 448</b>	<b>4 363</b>	<b>6 451</b>	<b>4 702</b>	<b>3 429</b>	<b>33 173</b>	<b>40 035</b>	<b>50 005</b>
<b>136</b>	<b>Ostalbkreis</b>											
136 088	Aalen, Stadt	12 882	1 170	624	1 870	2 185	3 563	1 914	1 556	16 086	19 677	25 743
136 002	Abtsgmünd	1 570	428	65	103	165	310	290	209	1 483	1 729	2 222
136 003	Adelmannsfelden	409	155	18	35	38	43	60	60	424	444	555
136 007	Bartholomä	507	117	18	39	53	92	117	71	343	411	745
136 009	Böbingen an der Rems	877	70	22	81	81	187	285	151	586	779	1 354
136 010	Bopfingen, Stadt	2 899	639	115	261	443	651	479	311	3 106	3 642	4 226
136 015	Durlangen	583	60	8	25	53	188	148	101	320	563	898
136 018	Ellenberg	371	103	11	23	25	71	82	56	315	358	522
136 019	Ellwangen (Jagst), St.	4 413	771	139	470	701	1 100	672	560	5 180	6 159	7 620
136 020	Eschach	350	85	13	21	38	78	57	58	297	374	470
136 021	Essingen	1 183	185	33	71	113	194	335	252	871	1 069	1 852
136 024	Göggingen	408	78	12	11	27	91	87	102	246	343	617
136 027	Gschwend	1 170	358	68	89	95	198	223	139	1 037	1 223	1 614
136 028	Heubach, Stadt	1 682	190	81	183	226	372	329	301	1 683	2 246	3 517
136 029	Heuchlingen	380	61	3	20	35	133	82	46	245	383	536
136 033	Hüttlingen	1 115	104	32	126	179	260	248	166	970	1 276	1 827
136 034	Iggingen	504	70	15	47	47	110	136	79	350	471	708
136 035	Jagstzell	524	102	19	51	82	96	77	97	516	575	716
136 037	Kirchheim am Ries	429	89	20	26	42	103	91	58	402	453	551
136 038	Lauchheim, Stadt	842	158	28	59	104	188	168	137	807	959	1 263
136 040	Leinzell	507	62	23	71	76	122	96	57	480	558	866
136 042	Lorch, Stadt	2 198	369	123	241	255	412	423	375	2 396	2 802	3 799
136 043	Mögglingen	819	118	34	77	97	168	168	157	707	848	1 235
136 044	Mutlangen	1 068	75	25	62	132	255	360	159	692	966	1 856
136 045	Neresheim, Stadt	1 704	347	75	104	203	381	321	273	1 403	1 666	2 310
136 046	Neuler	568	136	19	32	46	102	143	90	420	471	812
136 049	Obergröningen	114	47	5	4	4	13	23	18	76	89	147
136 050	Oberkochen, Stadt	1 616	104	42	177	477	366	232	218	2 164	2 780	3 374
136 089	Rainau	576	92	9	40	79	102	123	131	517	595	824
136 087	Riesbürg	549	104	25	32	74	125	121	68	530	625	738
136 060	Rosenberg	570	152	37	46	52	70	110	103	537	568	762
136 061	Ruppertshofen	301	54	19	21	25	48	67	67	280	345	403
136 062	Schechingen	396	76	12	12	43	73	103	77	276	322	551
136 065	Schwäbisch Gmünd, St.	10 738	1 461	497	1 183	1 912	2 346	2 097	1 242	15 275	17 910	23 592
136 066	Spraitbach	733	63	17	27	44	121	278	183	302	428	1 112
136 068	Stödtlen	392	124	20	36	34	60	61	57	360	418	486
136 070	Täferrot	229	47	12	20	28	36	46	40	194	234	313
136 071	Tannhausen	396	91	19	35	27	84	69	71	300	335	502
136 075	Unterschneidheim	1 001	158	63	86	80	185	254	175	806	892	1 170

1) Wohngebäude vollständig als Wohnheim genutzt. – 2) Wohngebäude nur mit 1 oder 2 Freizeitwohneinheiten.



Noch: 4. Wohngebäude am 25. Mai 1987 nach Baualter sowie Bestand an Wohnungen bei den Wohnungszählungen 1961, 1968 und 1987 – jeweils in den Gemeinden Baden-Württembergs –

Schl.-Nr.	Gemeinde	Wohn- gebäude (ohne Wohn- heime <sup>1)</sup> ; ohne Ferien- häuser <sup>2)</sup> )	Davon errichtet von . . . bis . . .							Wohnungsbestand am		
			bis 1900	1901 – 1918	1919 – 1948	1949 – 1957	1958 – 1968	1969 – 1978	1979 und später	6. 6. 1961	25. 10. 1968	25. 5. 1987
			1	2	3	4	5	6	7	8	9	10
136 079	Waldstetten	1 505	166	58	149	216	290	355	271	1 351	1 676	2 473
136 082	Westhausen	1 172	147	35	105	159	268	282	176	1 002	1 269	1 736
136 084	Wört	259	59	24	25	19	46	35	51	274	265	369
Zusammen		60 509	9 045	2 537	6 196	8 814	13 701	11 647	8 569	65 609	79 196	106 986
Region Ostwürttemberg		89 118	13 426	4 372	9 644	13 177	20 152	16 349	11 998	98 782	119 231	156 991
Regierungsbezirk Stuttgart		677 242	89 791	33 716	89 496	95 244	147 713	131 040	90 242	841 208	1 033 119	1 448 453

1) Wohngebäude vollständig als Wohnheim genutzt. – 2) Wohngebäude nur mit 1 oder 2 Freizeitwohneinheiten.

Noch: **4. Wohngebäude am 25. Mai 1987 nach Baualter sowie Bestand an Wohnungen bei den Wohnungszählungen 1961, 1968 und 1987 – jeweils in den Gemeinden Baden-Württembergs –**

Schl.-Nr.	Gemeinde	Wohn- gebäude (ohne Wohn- heime <sup>1)</sup> ; ohne Ferien- häuser <sup>2)</sup> )	Davon errichtet von ... bis ...							Wohnungsbestand am		
			bis 1900	1901 – 1918	1919 – 1948	1949 – 1957	1958 – 1968	1969 – 1978	1979 und später	6. 6. 1961	25. 10. 1968	25. 5. 1987
			1	2	3	4	5	6	7	8	9	10

**Regierungsbezirk Karlsruhe**

**Region Mittlerer Oberrhein**

<b>Stadtkreise</b>												
<b>211 000</b>	<b>Baden-Baden, Stadt</b>	<b>9 038</b>	<b>1 820</b>	<b>821</b>	<b>1 161</b>	<b>1 088</b>	<b>1 798</b>	<b>1 355</b>	<b>995</b>	<b>16 336</b>	<b>18 639</b>	<b>25 931</b>
<b>212 000</b>	<b>Karlsruhe, Stadt</b>	<b>33 560</b>	<b>3 583</b>	<b>2 718</b>	<b>6 294</b>	<b>5 601</b>	<b>7 995</b>	<b>3 838</b>	<b>3 531</b>	<b>85 080</b>	<b>102 433</b>	<b>125 100</b>
<b>Landkreise</b>												
<b>215</b>	<b>Karlsruhe</b>											
215 100	Bad Schönborn	2 039	284	82	167	303	409	460	334	1 915	2 286	3 307
215 007	Bretten, Stadt	5 344	860	263	400	706	1 052	1 170	893	5 486	6 526	9 072
215 009	Bruchsal, Stadt	7 421	864	336	1 135	1 141	1 673	1 277	995	10 011	12 503	15 002
215 111	Dettenheim	1 679	371	64	135	172	284	385	268	1 472	1 636	2 251
215 102	Eggenstein-Leopoldshf.	2 780	249	119	184	206	542	1 036	444	1 886	2 651	5 117
215 017	Ettlingen, Stadt	6 552	602	267	725	809	1 506	1 580	1 063	7 854	9 976	15 606
215 021	Forst	1 517	190	83	169	170	255	387	263	1 197	1 449	2 392
215 025	Gondelsheim	623	118	22	56	56	116	134	121	502	658	944
215 099	Graben-Neudorf	2 442	374	148	224	327	463	438	468	1 863	2 430	3 539
215 029	Hambrücken	1 103	138	68	108	127	272	193	197	840	1 044	1 418
215 096	Karlsbad	3 132	437	186	304	330	604	664	607	2 672	3 216	5 337
215 103	Karlsdorf-Neuthard	1 972	160	95	271	255	391	490	310	1 659	2 006	2 849
215 097	Kraichtal, Stadt	3 324	741	232	355	392	595	595	414	3 369	3 869	4 571
215 039	Kronau	1 235	193	56	121	143	315	181	226	1 063	1 236	1 619
215 040	Kürnbach	615	105	36	24	89	141	144	76	589	673	869
215 105	Linkenheim-Hochstetten	2 205	209	101	239	274	508	528	346	1 695	2 261	3 859
215 046	Malsch	2 906	451	164	295	480	668	531	317	3 289	3 830	4 755
215 047	Marxzell	1 051	167	44	83	111	228	211	207	863	1 092	1 712
215 059	Oberderdingen	2 142	398	78	175	271	481	441	298	1 736	2 124	3 027
215 107	Oberhausen-Rheinhausen	2 278	399	270	295	256	361	444	253	2 320	2 579	3 318
215 064	Östringen, Stadt	2 833	539	171	297	298	620	485	423	2 803	3 334	4 151
215 101	Pfinztal	3 672	378	225	557	511	874	591	536	4 176	5 016	6 237
215 066	Philippsburg, Stadt	2 558	608	184	217	285	480	418	366	2 539	3 115	4 183
215 108	Rheinstetten	4 196	295	202	555	629	1 050	927	538	4 018	5 173	7 707
215 109	Stutensee	4 284	471	246	458	420	811	1 042	836	3 291	4 234	7 603
215 082	Sulzfeld	1 107	216	30	122	145	278	193	123	1 050	1 264	1 491
215 084	Ubstadt-Weiher	2 849	474	110	254	360	582	578	491	2 470	2 852	3 921
215 106	Waghäusel, Stadt	4 330	434	362	722	672	872	779	489	4 138	4 973	6 489
215 110	Waldbronn	2 666	188	106	144	220	523	990	495	1 701	2 313	4 921
215 089	Walzbachtal	1 920	358	101	196	273	400	351	241	2 099	2 336	2 887
215 090	Weingarten (Baden)	1 933	294	147	254	351	346	317	224	2 495	2 836	3 352
215 094	Zaisenhausen	407	119	14	37	52	79	56	50	430	524	573
<b>Zusammen</b>		<b>85 115</b>	<b>11 684</b>	<b>4 612</b>	<b>9 278</b>	<b>10 834</b>	<b>17 779</b>	<b>18 016</b>	<b>12 912</b>	<b>83 491</b>	<b>102 015</b>	<b>144 079</b>
<b>216</b>	<b>Rastatt</b>											
216 002	Au am Rhein	714	93	39	91	75	172	144	100	686	797	995
216 005	Bietigheim	1 342	209	83	172	144	330	250	154	1 349	1 708	2 147
216 006	Bischweier	551	41	29	49	46	136	205	45	380	560	1 034
216 007	Bühl, Stadt	5 134	779	297	557	541	1 007	1 189	764	5 046	6 034	9 303
216 008	Bühlertal	1 863	305	158	236	250	464	243	207	2 208	2 548	3 112
216 009	Durmersheim	2 340	270	122	289	229	594	530	306	2 227	2 843	4 169
216 012	Elchesheim-Illingen	693	80	50	99	68	169	138	89	590	701	988
216 013	Forbach	1 278	301	102	183	139	283	133	137	1 754	2 039	2 145
216 015	Gaggenau, Stadt	6 067	681	250	930	940	1 454	1 085	727	7 238	8 978	11 501
216 017	Gernsbach, Stadt	3 073	614	162	352	381	602	597	365	3 541	4 187	5 846
216 022	Hügelsheim	507	64	21	42	113	101	77	89	415	594	1 222
216 023	Iffezheim	883	127	55	85	74	205	173	164	947	1 078	1 555
216 024	Kuppenheim, Stadt	1 458	206	76	156	145	330	368	177	1 493	1 914	2 719
216 028	Lichtenau, Stadt	1 026	321	131	93	74	133	168	106	1 023	1 173	1 526
216 029	Loffenau	568	121	23	60	56	111	108	89	610	738	983
216 033	Muggensturm	1 300	188	85	142	98	273	255	259	1 291	1 459	2 031
216 039	Ötigheim	991	172	61	99	79	190	222	168	980	1 119	1 551
216 041	Ottersweier	1 254	243	85	91	92	247	310	186	1 178	1 349	1 917

1) Wohngebäude vollständig als Wohnheim genutzt. – 2) Wohngebäude nur mit 1 oder 2 Freizeitwohneinheiten.

Noch: 4. Wohngebäude am 25. Mai 1987 nach Baualter sowie Bestand an Wohnungen bei den Wohnungszählungen 1961, 1968 und 1987 – jeweils in den Gemeinden Baden-Württembergs –

Schl.-Nr.	Gemeinde	Wohn- gebäude (ohne Wohn- heime <sup>1)</sup> ; ohne Ferien- häuser <sup>2)</sup> )	Davon errichtet von ... bis ...							Wohnungsbestand am		
			bis 1900	1901 – 1918	1919 – 1948	1949 – 1957	1958 – 1968	1969 – 1978	1979 und später	6. 6. 1961	25. 10. 1968	25. 5. 1987
			1	2	3	4	5	6	7	8	9	10
216 043	Rastatt, Stadt	6 244	661	318	713	862	1 769	1 067	854	9 652	12 605	16 972
216 063	Rheinmünster	1 335	276	98	111	107	270	273	200	1 170	1 399	2 176
216 049	Sinzheim	1 950	259	106	172	167	479	365	402	1 662	2 209	3 265
216 052	Steinmauern	567	98	17	46	57	149	117	83	511	595	856
216 059	Weisenbach	520	122	34	50	50	127	81	56	705	813	970
	<b>Zusammen</b>	<b>41 658</b>	<b>6 231</b>	<b>2 402</b>	<b>4 818</b>	<b>4 787</b>	<b>9 595</b>	<b>8 098</b>	<b>5 727</b>	<b>46 656</b>	<b>57 440</b>	<b>78 983</b>
	<b>Region</b>											
	<b>Mittlerer Oberrhein</b>	<b>169 371</b>	<b>23 318</b>	<b>10 553</b>	<b>21 551</b>	<b>22 310</b>	<b>37 167</b>	<b>31 307</b>	<b>23 165</b>	<b>231 563</b>	<b>280 527</b>	<b>374 093</b>
<b>Region Unterer Neckar</b>												
	<b>Stadtkreise</b>											
221 000	Heidelberg, Stadt	17 150	2 766	1 669	3 439	2 618	2 912	1 838	1 908	39 735	43 281	62 484
222 000	Mannheim, Univ.-Stadt	35 357	2 454	3 274	8 885	6 320	6 696	3 650	4 078	99 545	115 986	147 877
	<b>Landkreise</b>											
225	<b>Neckar-Odenwald-Kreis</b>											
225 001	Adelsheim, Stadt	1 196	301	43	79	210	335	159	69	1 388	1 608	1 771
225 002	Aglasterhausen	941	183	29	69	82	277	177	124	816	1 078	1 382
225 009	Billigheim	1 450	339	63	90	182	322	295	159	1 240	1 501	1 914
225 010	Binau	304	57	3	5	6	94	89	50	176	268	445
225 014	Buchen (Odenwald),Stadt	3 628	703	101	248	435	835	766	540	3 324	4 040	5 535
225 117	Elztal	1 299	241	58	86	164	273	270	207	955	1 202	1 848
225 024	Fahrenbach	627	82	33	65	69	141	126	111	522	658	872
225 032	Hardheim	1 562	425	61	146	213	317	233	167	1 728	2 123	2 380
225 033	Haßmersheim	1 078	218	25	84	159	282	195	115	1 089	1 318	1 582
225 039	Höpfingen	726	161	40	94	94	140	116	81	787	880	1 044
225 042	Hüffenhardt	515	149	24	42	34	104	91	71	550	579	677
225 052	Limbach	1 071	133	58	110	160	281	197	132	861	1 060	1 470
225 058	Mosbach, Stadt	4 881	499	154	413	902	1 545	879	489	5 436	7 077	9 243
225 060	Mudau	1 199	233	74	124	155	271	187	155	1 135	1 313	1 608
225 064	Neckargerach	591	102	22	80	82	105	123	77	632	664	881
225 067	Neckarzimmern	357	52	12	40	40	107	78	28	373	488	643
225 068	Neunkirchen	423	140	19	31	36	74	60	63	415	499	589
225 074	Obrigheim	1 256	164	39	81	154	442	236	140	1 126	1 596	1 962
225 075	Osterburken, Stadt	1 247	219	33	112	165	333	249	136	1 211	1 459	1 861
225 114	Ravenstein, Stadt	764	286	35	53	39	129	131	91	783	800	954
225 082	Rosenberg	601	194	40	63	60	112	79	53	626	677	748
225 115	Schefflenz	1 122	323	38	42	114	245	221	139	913	1 142	1 508
225 116	Schwarzach	443	72	22	39	33	78	115	84	328	425	669
225 091	Seckach	960	178	36	66	138	229	185	128	873	1 046	1 283
225 118	Waldbrunn	1 131	216	36	76	116	266	242	179	900	1 200	1 657
225 109	Walldürn, Stadt	2 479	507	107	246	338	609	390	282	2 859	3 355	4 048
225 113	Zwingenberg	188	19	7	11	11	60	45	35	102	185	287
	<b>Zusammen</b>	<b>32 039</b>	<b>6 196</b>	<b>1 212</b>	<b>2 595</b>	<b>4 191</b>	<b>8 006</b>	<b>5 934</b>	<b>3 905</b>	<b>31 148</b>	<b>38 241</b>	<b>48 861</b>
226	<b>Rhein-Neckar-Kreis</b>											
226 003	Altlußheim	1 209	136	89	172	193	254	233	132	1 395	1 610	2 067
226 102	Angelbachtal	953	182	71	71	93	214	202	120	838	1 040	1 353
226 006	Bammental	1 261	126	54	97	150	318	293	223	1 138	1 463	2 292
226 009	Brühl	2 552	131	139	207	357	695	587	436	2 440	3 349	5 842
226 010	Dielheim	1 894	265	90	139	204	380	516	300	1 332	1 839	2 760
226 012	Dossenheim	1 628	206	103	219	217	446	329	108	2 070	2 758	4 248
226 013	Eberbach, Stadt	3 110	508	163	392	491	719	546	291	4 403	5 176	6 365
226 105	Edingen-Neckarhausen	2 990	259	196	318	501	686	655	375	3 346	4 244	6 023
226 017	Epfenbach	563	131	9	25	54	131	124	89	486	568	798
226 018	Eppelheim	2 105	144	83	224	289	564	390	411	2 280	3 577	6 117
226 020	Eschelbronn	544	70	19	73	98	122	76	86	647	774	896
226 022	Gaiberg	524	58	14	54	57	117	119	105	407	527	881
226 027	Heddesbach	123	44	4	9	8	18	19	21	115	144	185
226 028	Heddesheim	1 889	217	89	182	188	507	424	282	1 787	2 575	4 442
226 029	Heiligkreuzsteinach	630	116	11	29	47	176	151	100	413	630	1 015

1) Wohngebäude vollständig als Wohnheim genutzt. – 2) Wohngebäude nur mit 1 oder 2 Freizeitwohneinheiten.

Noch: 4. Wohngebäude am 25. Mai 1987 nach Baualter sowie Bestand an Wohnungen bei den Wohnungszählungen 1961, 1968 und 1987 – jeweils in den Gemeinden Baden-Württembergs –

Schl.-Nr.	Gemeinde	Wohn- gebäude (ohne Wohn- heime <sup>1)</sup> ; ohne Ferien- häuser <sup>2)</sup> )	Davon errichtet von . . . bis . . .							Wohnungsbestand am		
			bis 1900	1901 – 1918	1919 – 1948	1949 – 1957	1958 – 1968	1969 – 1978	1979 und später	6. 6. 1961	25. 10. 1968	25. 5. 1987
			1	2	3	4	5	6	7	8	9	10
226 106	Helmstadt-Bargen	907	231	25	60	89	185	187	130	680	939	1 243
226 031	Hemsbach, Stadt	2 383	165	115	158	197	687	823	238	1 473	2 429	5 084
226 107	Hirschberg a.d. Bergstr.	2 004	234	91	150	176	482	643	228	1 769	2 464	3 861
226 032	Hockenheim, Stadt	3 440	500	368	431	318	892	550	381	4 123	5 055	6 795
226 036	Ilvesheim	1 429	146	49	237	333	324	255	85	2 029	2 445	3 175
226 037	Ketsch	2 750	179	163	203	362	582	890	371	2 092	2 840	4 896
226 038	Ladenburg, Stadt	2 181	281	108	204	228	381	569	410	2 501	2 807	4 833
226 040	Laudenbach	1 218	141	67	114	148	170	351	227	1 064	1 186	2 025
226 041	Leimen, Stadt	3 416	263	182	308	420	780	856	607	3 434	4 705	8 328
226 104	Lobbach	561	73	14	32	53	138	155	96	364	476	806
226 046	Malsch	748	152	31	42	83	164	159	117	677	747	994
226 048	Mauer	724	75	19	57	77	179	199	118	553	735	1 244
226 049	Meckesheim	1 210	157	40	115	157	287	248	206	962	1 341	1 815
226 054	Mühlhausen	1 725	194	114	164	198	395	383	277	1 336	1 684	2 367
226 055	Neckarbischofsheim, St.	917	249	34	68	106	187	154	119	923	1 039	1 338
226 056	Neckargemünd, Stadt	3 104	387	132	409	397	651	599	529	3 220	3 945	6 234
226 058	Neidenstein	415	110	7	20	31	104	89	54	346	445	619
226 059	Neulußheim	1 269	75	155	166	192	226	260	195	1 347	1 612	2 162
226 060	Nußloch	1 901	232	101	187	227	433	374	347	1 877	2 519	3 767
226 062	Oftersheim	1 824	172	148	204	296	394	448	162	2 236	2 738	4 530
226 063	Plankstadt	1 960	342	205	307	239	353	337	177	2 493	2 998	4 073
226 065	Rauenberg, Stadt	1 585	206	72	159	221	352	318	257	1 109	1 573	2 306
226 066	Reichartshausen	429	63	14	27	52	87	105	81	331	378	579
226 068	Reilingen	1 570	211	111	94	157	338	373	286	1 254	1 540	2 278
226 076	Sandhausen	2 675	297	196	214	335	573	607	453	1 918	3 127	5 385
226 080	Schönau, Stadt	1 127	186	68	119	172	250	188	144	1 229	1 564	1 884
226 081	Schönbrunn	703	108	20	36	50	132	225	132	386	520	978
226 082	Schriesheim, Stadt	2 690	275	101	250	279	565	689	531	2 622	3 106	5 517
226 084	Schwetzingen, Stadt	2 694	353	254	399	374	502	539	273	4 923	6 075	8 374
226 085	Sinsheim, Stadt	6 831	1 235	256	539	710	1 410	1 528	1 153	5 928	7 261	10 724
226 086	Spechbach	414	84	8	28	36	122	68	68	242	392	524
226 103	St. Leon-Rot	2 920	312	135	318	366	639	651	499	1 912	2 495	3 804
226 091	Waibstadt, Stadt	1 300	281	23	98	148	304	283	163	1 124	1 472	1 891
226 095	Walldorf, Stadt	2 811	339	116	145	302	819	756	334	2 304	3 339	5 257
226 096	Weinheim, Stadt	8 377	1 161	548	1 284	1 150	1 787	1 694	753	11 502	13 265	17 998
226 097	Wiesenbach	629	60	13	32	50	123	258	93	337	476	1 037
226 098	Wiesloch, Stadt	4 061	422	260	481	581	1 083	690	544	4 857	6 116	8 664
226 099	Wilhelmsfeld	750	82	15	57	138	234	148	76	633	942	1 355
226 101	Zuzenhausen	494	86	9	31	63	123	109	73	454	561	711
Zusammen		100 121	12 712	5 521	10 158	12 458	22 784	22 422	14 066	101 661	129 625	194 739
Region Unterer Neckar		184 667	24 128	11 676	25 077	25 587	40 398	33 844	23 957	272 089	327 133	453 961

**Region Nordschwarzwald**

<b>231 000</b>	<b>Stadtkreis</b> <b>Pforzheim, Stadt</b>	<b>14 828</b>	<b>717</b>	<b>1 170</b>	<b>2 543</b>	<b>2 983</b>	<b>3 076</b>	<b>2 824</b>	<b>1 515</b>	<b>30 754</b>	<b>37 231</b>	<b>49 164</b>
	<b>Landkreise</b>											
<b>235</b>	<b>Calw</b>											
235 006	Altensteig, Stadt	2 079	466	111	242	229	443	352	236	2 161	2 717	3 820
235 007	Althengstett	1 374	184	40	104	102	245	387	312	796	1 090	2 109
235 033	Bad Herrenalb, Stadt	1 367	206	107	128	83	308	306	229	1 334	1 854	3 362
235 008	Bad Liebenzell, Stadt	1 560	234	150	115	143	273	329	316	1 476	1 869	3 371
235 084	Bad Teinach-Zavelst., St.	589	177	28	54	52	103	83	92	616	724	1 120
235 085	Calw, Stadt	3 901	625	203	423	500	889	723	538	4 425	5 721	8 425
235 018	Dobel	360	70	27	43	18	80	82	40	380	547	939
235 020	Ebhausen	926	266	43	59	66	185	155	152	838	1 004	1 352
235 022	Egenhausen	375	81	17	35	30	80	76	56	294	404	559
235 025	Enzklösterle	281	58	30	44	19	42	53	35	309	381	608
235 029	Gechingen	815	135	20	17	27	239	224	153	358	673	1 225
235 032	Haiterbach, Stadt	1 097	215	28	112	101	233	199	209	898	1 203	1 748
235 035	Höfen an der Enz	303	64	52	29	14	58	35	51	464	542	663
235 046	Nagold, Stadt	3 756	640	147	412	366	965	694	532	3 664	4 909	7 737
235 047	Neubulach, Stadt	987	194	45	81	79	173	214	201	779	953	1 503

1) Wohngebäude vollständig als Wohnheim genutzt. – 2) Wohngebäude nur mit 1 oder 2 Freizeitwohneinheiten.

Noch: 4. Wohngebäude am 25. Mai 1987 nach Baualter sowie Bestand an Wohnungen bei den Wohnungszählungen 1961, 1968 und 1987 – jeweils in den Gemeinden Baden-Württembergs –

Schl.-Nr.	Gemeinde	Wohn- gebäude (ohne Wohn- heime <sup>1)</sup> ; ohne Ferien- häuser <sup>2)</sup> )	Davon errichtet von ... bis ...							Wohnungsbestand am		
			bis 1900	1901 – 1918	1919 – 1948	1949 – 1957	1958 – 1968	1969 – 1978	1979 und später	6. 6. 1961	25. 10. 1968	25. 5. 1987
			1	2	3	4	5	6	7	8	9	10
235 050	Neuweiler	647	155	49	65	43	93	109	133	508	655	1 038
235 055	Oberreichenbach	619	141	46	55	40	110	92	135	490	622	908
235 057	Ostelsheim	469	83	9	34	28	129	89	97	273	447	742
235 060	Rohrdorf	383	67	13	27	51	89	76	60	310	407	720
235 065	Schömborg	1 264	185	94	121	99	287	260	218	1 095	1 484	2 613
235 066	Simmersfeld	425	133	32	49	26	52	57	76	430	459	613
235 067	Simmozheim	557	92	32	38	41	62	113	179	355	406	787
235 073	Unterreichenbach	527	96	67	73	46	81	75	89	630	683	1 010
235 079	Wildbad/Schwarzw.,St.	2 007	358	180	271	256	501	282	159	3 190	3 893	4 767
235 080	Wildberg, Stadt	2 163	409	74	126	113	358	575	508	1 459	1 723	3 229
	Zusammen	28 831	5 334	1 644	2 757	2 572	6 078	5 640	4 806	27 532	35 370	54 968
236	Enzkreis											
236 004	Birkenfeld	2 220	255	231	345	266	402	425	296	2 432	2 938	3 792
236 011	Eisingen	689	84	23	46	43	174	204	115	477	663	1 631
236 013	Engelsbrand	1 064	111	84	62	70	288	337	112	679	961	1 501
236 019	Friolzheim	666	70	18	21	45	121	206	185	367	544	1 143
236 025	Heimsheim, Stadt	911	38	9	73	125	166	376	124	555	751	1 652
236 028	Illingen	1 627	193	46	126	276	408	366	212	1 370	1 786	2 538
236 030	Ispringen	1 304	94	77	129	162	480	189	173	1 316	2 044	2 576
236 074	Kämpfelbach	1 395	190	107	177	171	267	256	227	1 469	1 724	2 207
236 070	Keltern	2 129	336	198	246	216	374	422	337	2 139	2 434	3 205
236 031	Kieselbronn	614	127	57	56	69	94	108	103	589	670	923
236 033	Knittlingen, Stadt	1 595	330	91	138	178	307	325	226	1 598	1 907	2 311
236 076	Königsbach-Stein	2 229	284	102	204	269	397	625	348	2 049	2 376	3 286
236 038	Maulbronn, Stadt	1 360	216	62	162	117	366	281	156	1 267	1 690	2 242
236 039	Mönsheim	598	99	27	34	51	146	147	94	490	632	876
236 040	Mühlacker, Stadt	5 200	668	388	756	786	1 106	915	581	6 031	7 394	9 559
236 043	Neuenbürg, Stadt	1 550	306	131	177	147	286	255	248	1 870	2 188	2 920
236 044	Neuhausen	1 134	146	55	106	90	202	280	255	846	1 029	1 706
236 073	Neulingen	1 096	260	34	69	101	162	270	200	888	1 021	1 732
236 046	Niefern-Öschelbronn	2 100	214	220	314	298	429	348	277	2 395	2 899	3 859
236 075	Ölbronn-Dürrn	755	162	30	75	92	177	93	126	655	856	1 066
236 050	Ötisheim	1 118	147	69	150	163	195	244	150	1 081	1 318	1 635
236 071	Remchingen	2 352	328	116	208	224	462	579	435	1 851	2 349	3 541
236 061	Sternenfels	697	139	25	54	76	142	158	103	594	707	887
236 072	Straubenhardt	2 177	314	179	297	166	372	490	359	1 916	2 246	3 329
236 062	Tiefenbronn	1 165	130	36	65	106	170	320	338	749	882	1 696
236 065	Wiernsheim	1 306	239	24	101	90	271	343	238	847	1 115	1 838
236 067	Wimsheim	504	62	29	46	49	116	106	96	428	542	813
236 068	Wurmberg	587	102	40	60	57	123	128	77	503	618	816
	Zusammen	40 142	5 644	2 508	4 297	4 503	8 203	8 796	6 191	37 451	46 284	65 280
237	Freudenstadt											
237 002	Alpirsbach, Stadt	1 526	326	79	203	205	306	220	187	1 805	2 061	2 640
237 075	Bad Rippoldsau-Schapb.	500	174	36	54	37	86	72	41	618	719	907
237 004	Baiersbronn	2 998	689	281	408	312	710	401	197	3 924	4 917	6 832
237 008	Betzweiler-Wäldle	347	73	29	59	32	51	53	50	326	388	534
237 019	Dornstetten, Stadt	1 267	174	78	166	141	268	258	182	1 272	1 594	2 326
237 024	Empfingen	787	230	31	93	51	156	125	101	656	844	1 018
237 027	Eutingen im Gäu	1 168	392	39	43	33	185	244	232	872	958	1 461
237 028	Freudenstadt, Stadt	4 006	447	333	691	713	807	609	406	5 697	6 811	10 319
237 030	Glatten	535	108	28	71	66	94	88	80	526	647	854
237 032	Grömbach	129	45	8	17	10	21	16	12	125	155	187
237 040	Horb am Neckar, Stadt	5 319	1 546	200	396	389	999	1 008	781	4 936	5 880	7 976
237 045	Loßburg	1 216	267	73	152	78	248	240	158	1 123	1 394	2 194
237 054	Pfalzgrafenweiler	1 244	301	51	123	114	212	245	198	1 147	1 428	1 988
237 061	Schopfloch	428	100	23	54	28	71	95	57	409	508	675
237 073	Seewald	436	147	16	58	34	59	65	57	461	531	765
237 074	Waldachtal	1 272	258	58	128	106	230	274	218	1 016	1 165	1 848
237 072	Wörnersberg	42	20	5	2	3	1	3	8	46	47	57
	Zusammen	23 220	5 297	1 368	2 718	2 352	4 504	4 016	2 965	24 959	30 047	42 581
	Region Nordschwarzwald	107 021	16 992	6 690	12 315	12 410	21 861	21 276	15 477	120 696	148 932	211 993
	Regierungsbezirk Karlsruhe	461 059	64 438	28 919	58 943	60 307	99 426	86 427	62 599	624 348	756 592	1 040 047

1) Wohngebäude vollständig als Wohnheim genutzt. – 2) Wohngebäude nur mit 1 oder 2 Freizeitwohneinheiten.

Noch: 4. Wohngebäude am 25. Mai 1987 nach Baualter sowie Bestand an Wohnungen bei den Wohnungszählungen 1961, 1968 und 1987 – jeweils in den Gemeinden Baden-Württembergs –

Schl.-Nr.	Gemeinde	Wohn- gebäude (ohne Wohn- heime <sup>1)</sup> ; ohne Ferien- häuser <sup>2)</sup> )	Davon errichtet von . . . bis . . .							Wohnungsbestand am		
			bis 1900	1901 – 1918	1919 – 1948	1949 – 1957	1958 – 1968	1969 – 1978	1979 und später	6. 6. 1961	25. 10. 1968	25. 5. 1987
		1	2	3	4	5	6	7	8	9	10	11

**Regierungsbezirk Freiburg**

**Region Südlicher Oberrhein**

<b>311 000</b>	<b>Stadtkreis Freiburg im Breisg., St.</b>	<b>20 531</b>	<b>2 515</b>	<b>1 745</b>	<b>3 306</b>	<b>3 478</b>	<b>4 179</b>	<b>3 007</b>	<b>2 301</b>	<b>42 606</b>	<b>54 526</b>	<b>83 428</b>
	<b>Landkreise</b>											
<b>315</b>	<b>Breisgau- Hochschwarzwald</b>											
315 003	Au	222	43	9	13	13	26	67	51	161	189	425
315 004	Auggen	476	130	11	35	26	86	117	71	403	464	790
315 006	Bad Krozingen	2 173	344	34	159	156	429	657	394	1 666	2 318	5 100
315 007	Badenweiler	797	199	53	76	132	181	105	51	1 051	1 167	1 671
315 008	Ballrechten-Dottingen	363	91	5	6	13	44	132	72	223	258	631
315 013	Bötzingen	862	195	30	70	28	199	195	145	724	1 173	1 711
315 014	Bollschweil	407	102	10	22	27	81	97	68	315	444	726
315 015	Breisach am Rhein, St.	1 981	320	73	139	302	336	387	424	1 969	2 352	3 771
315 016	Breitnau	201	46	10	20	21	38	37	29	313	383	549
315 020	Buchenbach	477	107	9	22	22	64	175	78	389	455	981
315 022	Buggingen	772	195	12	88	93	112	150	122	712	817	1 130
315 028	Ebringen	470	139	6	36	33	52	120	84	430	489	796
315 131	Ehrenkirchen	1 229	434	29	48	45	195	299	179	1 043	1 276	2 162
315 030	Eichstetten	567	185	33	43	19	66	120	101	605	633	906
315 031	Eisenbach (Hochschw.)	433	117	17	29	33	104	66	67	481	630	903
315 033	Eschbach	296	75	9	13	19	39	41	100	213	237	444
315 037	Feldberg (Schwarzwald)	412	73	19	32	22	105	83	78	401	542	1 111
315 039	Friedenweiler	375	86	16	34	24	73	87	55	331	412	706
315 041	Glottental	473	141	19	41	49	98	72	53	529	652	940
315 043	Gottenheim	504	98	22	45	51	78	108	102	426	486	831
315 047	Gundelfingen	1 708	104	30	94	134	420	586	340	899	1 618	4 634
315 048	Hartheim	704	136	23	43	36	93	208	165	410	511	1 103
315 050	Heitersheim, Stadt	849	140	13	52	68	165	192	219	680	966	1 537
315 051	Heuweiler	176	33	8	11	12	40	41	31	146	177	305
315 052	Hinterzarten	407	51	26	75	47	103	69	36	544	588	870
315 056	Horben	153	38	4	13	9	26	32	31	165	181	308
315 059	Ihringen	1 151	266	91	94	79	241	203	177	1 230	1 394	1 827
315 064	Kirchzarten	1 656	170	36	109	203	306	586	246	1 180	1 670	3 276
315 068	Lenzkirch	886	264	38	67	41	166	200	110	1 031	1 214	2 412
315 070	Löffingen, Stadt	1 317	377	52	139	70	238	262	179	1 221	1 454	2 563
315 132	March	1 418	158	55	108	96	221	517	263	883	1 166	3 069
315 072	Merdingen	501	164	4	28	14	91	100	100	365	452	752
315 073	Merzhausen	799	34	23	65	127	136	260	154	604	749	1 818
315 074	Müllheim, Stadt	2 689	654	107	178	233	495	539	483	2 873	3 661	5 745
315 130	Münstertal/Schwarzw.	887	343	22	34	55	153	160	120	932	1 111	1 679
315 076	Neuenburg am Rhein, St.	1 697	200	20	126	172	342	459	378	1 138	1 520	2 952
315 084	Oberried	389	94	3	24	21	70	119	58	369	466	949
315 089	Pfaffenweiler	560	121	6	11	6	67	217	132	320	406	976
315 098	Schallstadt	1 077	213	32	69	51	155	322	235	741	978	1 893
315 102	Schluchsee	495	107	12	53	57	94	103	69	480	556	1 496
315 107	Sölden	188	40	5	6	9	50	26	52	134	181	328
315 094	St. Märgen	292	94	21	17	25	49	41	45	377	410	679
315 095	St. Peter	389	111	27	27	13	76	94	41	348	469	764
315 108	Staufen im Breisgau, St.	1 209	252	31	72	116	267	274	197	1 193	1 506	2 667
315 109	Stegen	611	82	6	15	22	92	319	75	302	400	1 289
315 111	Sulzburg, Stadt	545	204	16	27	29	104	98	67	555	619	910
315 113	Titisee-Neustadt, Stadt	1 787	295	147	247	245	352	283	218	2 732	3 223	4 430
315 115	Umkirch	608	36	7	22	47	81	242	173	309	399	2 011
315 133	Vogtsbg. i. Kaiserst., St.	1 350	402	95	89	65	281	265	153	1 392	1 531	1 882
315 125	Wittnau	242	40	4	7	12	31	94	54	117	151	416
	<b>Zusammen</b>	<b>40 230</b>	<b>8 343</b>	<b>1 390</b>	<b>2 893</b>	<b>3 242</b>	<b>7 411</b>	<b>10 026</b>	<b>6 925</b>	<b>36 055</b>	<b>45 104</b>	<b>81 824</b>
<b>316</b>	<b>Emmendingen</b>											
316 002	Bahlingen	721	167	52	74	50	101	115	162	779	871	1 188

1) Wohngebäude vollständig als Wohnheim genutzt. – 2) Wohngebäude nur mit 1 oder 2 Freizeitwohneinheiten.

Noch: 4. Wohngebäude am 25. Mai 1987 nach Baualter sowie Bestand an Wohnungen bei den Wohnungszählungen 1961, 1968 und 1987 – jeweils in den Gemeinden Baden-Württembergs –

Schl.-Nr.	Gemeinde	Wohn- gebäude (ohne Wohn- heime <sup>1)</sup> ; ohne Ferien- häuser <sup>2)</sup> )	Davon errichtet von . . . bis . . .							Wohnungsbestand am		
			bis 1900	1901 – 1918	1919 – 1948	1949 – 1957	1958 – 1968	1969 – 1978	1979 und später	6. 6. 1961	25. 10. 1968	25. 5. 1987
			1	2	3	4	5	6	7	8	9	10
316 003	Biederbach	267	101	14	33	23	32	36	28	298	309	377
316 009	Denzlingen	1 643	103	57	125	133	439	518	268	1 095	1 811	4 832
316 010	Elzach, Stadt	1 229	354	58	90	134	227	198	168	1 376	1 620	2 107
316 011	Emmendingen, Stadt	3 730	428	288	523	440	783	791	477	4 826	6 227	9 207
316 012	Endingen, Stadt	1 600	454	70	140	125	247	281	283	1 647	1 836	2 502
316 013	Forchheim	306	143	15	26	17	25	40	40	309	302	380
316 054	Freiamt	776	256	38	84	75	119	131	73	834	933	1 210
316 014	Gutach im Breisgau	584	143	60	58	47	100	103	73	942	1 085	1 286
316 017	Herbolzheim, Stadt	1 772	519	81	176	163	254	368	211	1 972	2 239	2 887
316 020	Kenzingen, Stadt	1 528	434	66	148	159	208	266	247	1 737	1 900	2 492
316 024	Malterdingen	508	112	58	56	38	82	97	65	554	636	826
316 036	Reute	492	69	24	33	24	85	142	115	290	409	848
316 053	Rheinhausen	794	184	52	79	94	126	156	103	754	861	1 086
316 037	Riegel	533	152	22	46	50	72	132	59	582	657	1 045
316 038	Sasbach	695	165	34	75	58	116	130	117	665	773	949
316 039	Sexau	572	124	28	39	40	78	148	115	498	583	1 018
316 042	Simonswald	580	215	10	32	33	89	110	91	636	706	995
316 043	Teningen	2 309	378	119	268	188	482	597	277	2 093	2 823	4 033
316 045	Vörstetten	430	98	24	23	13	63	107	102	307	392	800
316 056	Waldkirch, Stadt	2 868	470	215	323	320	588	616	336	4 400	5 672	7 701
316 049	Weisweil	398	52	18	47	109	48	39	85	413	417	564
316 055	Winden im Elztal	477	129	30	40	51	97	88	42	549	648	865
316 051	Wyhl	694	182	68	56	74	89	125	100	622	680	989
	Zusammen	25 506	5 432	1 501	2 594	2 458	4 550	5 334	3 637	28 178	34 390	50 187
317	Ortenaukreis											
317 001	Achern, Stadt	4 496	767	298	527	527	903	882	592	4 617	5 556	8 344
317 005	Appenweiler	1 836	297	154	223	153	322	414	273	1 632	1 879	2 981
317 008	Bad Peterstal-Griesbach	619	227	23	48	66	104	100	51	761	859	1 108
317 009	Berghaupten	462	87	16	44	72	90	89	64	456	541	802
317 011	Biberach	610	115	36	68	67	134	95	95	671	809	1 058
317 021	Durbach	781	177	30	81	62	118	191	122	698	777	1 267
317 026	Ettenheim, Stadt	2 182	689	94	145	159	379	462	254	2 142	2 504	3 382
317 029	Fischerbach	290	56	4	22	25	62	92	29	224	268	476
317 031	Friesenheim	2 472	649	166	239	218	451	451	298	2 653	3 150	4 049
317 034	Gengenbach, Stadt	1 761	403	74	158	210	318	341	257	2 080	2 462	3 679
317 039	Gutach (Schwarzwaldb.)	489	173	31	55	42	72	63	53	641	714	836
317 040	Haslach im Kinzigtal, St.	1 192	236	80	197	170	224	179	106	1 609	1 921	2 442
317 041	Hausach, Stadt	933	160	42	135	121	179	144	152	1 130	1 380	1 975
317 046	Hofstetten	215	24	4	4	4	26	98	55	147	169	436
317 047	Hohberg	1 567	300	113	170	183	314	302	185	1 573	1 815	2 504
317 051	Hornberg, Stadt	838	199	55	173	123	147	91	50	1 583	1 771	1 879
317 152	Kappel-Grafenhausen	908	288	80	90	65	104	142	139	944	1 047	1 349
317 056	Kappelrodeck	1 273	253	59	146	147	286	238	144	1 385	1 626	2 016
317 057	Kehl, Stadt	6 050	947	549	874	699	1 160	1 166	655	7 061	8 664	12 117
317 059	Kippenheim	1 011	306	46	50	57	166	222	164	899	1 053	1 670
317 065	Lahr/Schwarzwald, Stadt	6 328	1 181	560	811	755	1 307	991	723	9 466	11 572	16 071
317 068	Lauf	887	186	32	95	100	174	166	134	846	1 003	1 394
317 067	Lautenbach	386	102	27	48	23	60	85	41	418	483	608
317 073	Mahlberg, Stadt	791	171	38	63	46	126	162	185	678	796	1 371
317 075	Meißenheim	831	240	72	96	60	141	134	88	932	953	1 200
317 078	Mühlenbach	283	125	10	21	20	39	32	36	283	342	445
317 151	Neuried	1 890	620	155	213	67	209	343	283	1 701	1 888	2 763
317 085	Nordrach	385	132	33	53	22	35	69	41	442	490	633
317 088	Oberharmersbach	433	129	25	48	33	77	62	59	511	574	816
317 089	Oberkirch, Stadt	3 430	567	168	355	387	627	798	528	3 650	4 232	6 079
317 093	Oberwolfach	503	130	30	51	53	101	76	62	511	606	871
317 096	Offenburg, Stadt	9 111	1 175	570	1 327	1 332	1 960	1 708	1 039	12 908	16 057	21 861
317 097	Ohlsbach	519	108	12	46	57	115	119	62	470	567	871
317 098	Oppenau, Stadt	976	368	44	94	75	182	117	96	1 339	1 494	1 789
317 100	Ortenberg	645	114	31	78	54	172	109	87	673	803	1 129
317 102	Ottenhöfen im Schwarzw.	680	149	47	92	83	148	102	59	814	914	1 158
317 110	Renchen, Stadt	1 486	358	64	134	179	277	268	206	1 633	1 819	2 240
317 153	Rheinau, Stadt	2 569	838	211	205	149	374	418	374	2 418	2 739	3 530
317 113	Ringsheim	508	144	41	64	35	68	97	59	517	588	740
317 114	Rust	602	127	34	47	48	122	130	94	585	695	955

1) Wohngebäude vollständig als Wohnheim genutzt. – 2) Wohngebäude nur mit 1 oder 2 Freizeitwohneinheiten.

Noch: 4. Wohngebäude am 25. Mai 1987 nach Baualter sowie Bestand an Wohnungen bei den Wohnungszählungen 1961, 1968 und 1987 – jeweils in den Gemeinden Baden-Württembergs –

Schl.-Nr.	Gemeinde	Wohn- gebäude (ohne Wohn- heime <sup>1)</sup> ; ohne Ferien- häuser <sup>2)</sup> )	Davon errichtet von ... bis ...							Wohnungsbestand am		
			bis 1900	1901 – 1918	1919 – 1948	1949 – 1957	1958 – 1968	1969 – 1978	1979 und später	6. 6. 1961	25. 10. 1968	25. 5. 1987
			1	2	3	4	5	6	7	8	9	10
317 116	Sasbach	1 035	190	44	101	100	208	229	163	874	1 079	1 691
317 118	Sasbachwalden	480	114	9	33	29	100	122	73	427	499	1 405
317 121	Schuttertal	636	192	48	80	77	82	91	66	725	815	1 081
317 122	Schutterwald	1 474	205	85	167	146	300	346	225	1 045	1 285	2 184
317 150	Schwanau	1 482	518	130	144	99	199	233	159	1 431	1 608	2 106
317 126	Seebach	313	74	16	44	32	58	57	32	343	376	522
317 127	Seelbach	1 074	194	105	77	83	214	269	132	975	1 238	1 847
317 129	Steinach	737	179	34	85	87	127	131	94	750	816	1 145
317 141	Willstätt	1 810	493	138	125	74	300	446	234	1 398	1 644	2 715
317 145	Wolfach, Stadt	1 226	312	47	155	121	294	187	110	1 551	1 857	2 406
317 146	Zell am Harmersbach,St.	1 297	262	80	100	115	207	312	221	1 414	1 679	2 427
	Zusammen	74 792	16 050	4 894	8 501	7 711	13 962	14 171	9 503	84 634	100 476	140 423
	Region Südlicher Oberrhein	161 059	32 340	9 530	17 294	16 889	30 102	32 538	22 366	191 473	234 496	355 862

**Region Schwarzwald-Baar-Heuberg**

Landkreise												
<b>325</b>	<b>Rottweil</b>											
325 001	Aichhalden	990	219	50	126	65	239	186	105	965	1 176	1 457
325 009	Bösingen	677	96	24	68	73	155	127	134	514	680	920
325 072	Deißlingen	1 354	222	81	199	147	241	249	215	1 288	1 486	1 923
325 011	Dietingen	975	231	34	96	89	212	185	128	817	951	1 208
325 012	Dornhan, Stadt	1 491	399	92	177	126	289	220	188	1 457	1 657	2 075
325 014	Dunningen	1 173	231	65	116	118	227	222	194	1 136	1 290	1 668
325 015	Epfendorf	811	152	40	91	68	208	159	93	746	922	1 189
325 071	Eschbronn	548	96	62	46	27	100	141	76	430	510	743
325 070	Fluorn-Winzeln	760	144	44	116	66	166	126	98	711	848	1 053
325 024	Hardt	491	50	41	37	38	107	134	84	379	483	767
325 036	Lauterbach	706	181	56	125	62	143	94	45	1 091	1 249	1 324
325 045	Oberndorf am Neckar, St.	3 274	474	285	672	331	725	524	263	4 108	4 838	5 676
325 049	Rottweil, Stadt	4 661	767	374	768	609	952	696	495	5 996	7 207	9 116
325 050	Schenkenzell	477	128	24	63	61	93	72	36	548	618	745
325 051	Schiltach, Stadt	848	220	46	144	107	155	85	91	1 232	1 412	1 575
325 053	Schramberg, Stadt	3 648	639	323	659	339	723	565	400	5 826	6 292	7 652
325 057	Sulz am Neckar, Stadt	2 788	657	150	417	274	503	441	346	2 964	3 409	4 011
325 058	Tennenbronn	713	117	41	64	99	140	133	119	798	937	1 548
325 060	Villingendorf	596	56	20	66	73	145	119	117	471	621	933
325 061	Vöhringen	929	190	57	110	78	186	161	147	771	977	1 284
325 064	Wellendingen	721	182	45	83	62	115	120	114	569	683	892
325 069	Zimmern ob Rottweil	1 200	205	59	108	112	195	314	207	917	1 063	1 739
	<b>Zusammen</b>	<b>29 831</b>	<b>5 656</b>	<b>2 013</b>	<b>4 351</b>	<b>3 024</b>	<b>6 019</b>	<b>5 073</b>	<b>3 695</b>	<b>33 734</b>	<b>39 309</b>	<b>49 498</b>
<b>326</b>	<b>Schwarzwald-Baar-Kreis</b>											
326 003	Bad Dürkheim, Stadt	1 954	329	135	173	187	356	461	313	1 819	2 164	4 825
326 005	Blumberg, Stadt	2 101	401	49	736	224	273	229	189	2 719	3 041	3 627
326 006	Bräunlingen, Stadt	1 154	220	60	138	144	225	213	154	1 108	1 347	1 870
326 075	Brigachtal	941	104	12	60	65	176	365	159	451	623	1 741
326 010	Dauchingen	626	53	16	44	40	139	213	121	364	543	1 125
326 012	Donaueschingen, Stadt	3 617	640	203	471	453	684	621	545	4 190	4 994	7 277
326 017	Furtwangen i. Schw., St.	1 611	420	111	125	181	391	265	118	2 526	2 926	4 191
326 020	Gütenbach	262	82	14	13	35	80	25	13	412	535	567
326 027	Hüfingen, Stadt	1 255	302	34	142	104	236	245	192	1 279	1 516	2 184
326 031	Königsfeld i. Schwarzw.	1 123	225	81	92	139	212	237	137	1 183	1 465	2 061
326 037	Mönchweiler	672	84	40	68	58	169	155	98	517	766	1 188
326 041	Niedereschach	1 068	163	42	82	65	169	283	264	697	859	1 614
326 054	Schönwald i. Schwarzw.	525	122	10	41	39	97	136	80	495	664	1 732
326 055	Schonach im Schwarzw.	817	166	43	99	103	201	124	81	1 085	1 381	2 442
326 052	St. Georgen i. Schw., St.	2 430	325	189	291	366	588	450	221	3 755	4 421	5 665
326 060	Triberg i. Schwarzw., St.	995	326	130	171	122	159	44	43	2 232	2 385	2 482
326 061	Tuningen	625	186	28	41	54	117	125	74	522	675	839
326 065	Unterkirnach	390	72	11	13	20	96	139	39	265	376	1 008
326 074	Villingen-Schwen., St.	12 960	1 239	1 216	2 481	2 042	2 762	1 852	1 368	20 795	25 150	32 774

1) Wohngebäude vollständig als Wohnheim genutzt. – 2) Wohngebäude nur mit 1 oder 2 Freizeitwohneinheiten.



Noch: 4. Wohngebäude am 25. Mai 1987 nach Baualter sowie Bestand an Wohnungen bei den Wohnungszählungen 1961, 1968 und 1987 – jeweils in den Gemeinden Baden-Württembergs –

Schl.-Nr.	Gemeinde	Wohn- gebäude (ohne Wohn- heime <sup>1)</sup> ; ohne Ferien- häuser <sup>2)</sup> )	Davon errichtet von . . . bis . . .							Wohnungsbestand am		
			bis 1900	1901 – 1918	1919 – 1948	1949 – 1957	1958 – 1968	1969 – 1978	1979 und später	6. 6. 1961	25. 10. 1968	25. 5. 1987
			1	2	3	4	5	6	7	8	9	10
326 068	Vöhrenbach, Stadt	789	297	39	73	62	166	108	44	1 025	1 256	1 498
	<b>Zusammen</b>	<b>35 915</b>	<b>5 756</b>	<b>2 463</b>	<b>5 354</b>	<b>4 503</b>	<b>7 296</b>	<b>6 290</b>	<b>4 253</b>	<b>47 439</b>	<b>57 087</b>	<b>80 710</b>
<b>327</b>	<b>Tuttlingen</b>											
327 002	Aldingen	1 357	231	62	95	144	412	240	173	1 227	1 679	2 081
327 004	Bärenthal	137	54	7	6	10	26	17	17	120	139	162
327 005	Balgheim	200	51	3	9	20	30	49	38	164	179	257
327 006	Böttingen	361	80	18	42	55	61	62	43	310	341	418
327 007	Bubsheim	201	60	9	17	20	35	36	24	166	203	233
327 008	Buchheim	131	46	4	16	6	19	12	28	155	165	198
327 009	Deilingen	427	111	15	27	48	74	77	75	344	396	567
327 010	Denkingen	431	35	3	32	45	109	126	81	365	453	691
327 011	Dürbheim	373	101	21	32	28	60	80	51	336	383	488
327 012	Durchhausen	194	57	10	6	20	27	40	34	166	195	268
327 013	Egesheim	138	55	5	2	10	30	21	15	128	134	165
327 057	Emmingen-Liptingen	838	197	30	44	58	153	194	162	678	809	1 227
327 016	Fridingen a.d. Donau,St.	812	117	20	107	97	199	143	129	639	810	1 097
327 017	Frittlingen	442	114	20	30	35	70	83	90	336	423	609
327 018	Geisingen, Stadt	1 145	342	57	119	106	199	173	149	1 119	1 325	1 708
327 019	Gosheim	780	63	18	72	137	261	126	103	593	802	1 131
327 020	Gunningen	160	50	10	7	4	25	35	29	110	129	189
327 023	Hausen ob Verena	188	59	9	16	7	32	36	29	160	191	242
327 025	Immendingen	1 112	228	74	181	115	205	167	142	1 327	1 566	1 913
327 027	Irndorf	215	76	8	29	11	30	28	33	207	221	278
327 029	Königsheim	146	34	4	8	20	41	20	19	119	144	163
327 030	Kolbingen	303	60	12	31	28	60	66	46	245	277	376
327 033	Mahlstetten	201	57	5	15	22	37	30	35	193	215	276
327 036	Mühlheim a.d. Donau,St.	861	173	18	82	104	183	161	140	782	956	1 244
327 038	Neuhausen ob Eck	826	221	49	83	63	170	118	122	709	916	1 126
327 040	Reichenbach a. Heuberg	126	45	4	6	13	29	15	14	111	135	159
327 041	Renquishausen	166	36	9	25	18	24	25	29	138	172	204
327 056	Rietheim-Weilheim	621	110	34	67	61	136	114	99	518	668	887
327 055	Seitingen-Oberflacht	544	147	10	35	37	120	100	95	391	481	686
327 046	Spaichingen, Stadt	2 258	225	70	242	300	575	445	401	2 018	2 518	3 829
327 048	Talheim	298	103	15	31	28	36	54	31	292	318	381
327 049	Trossingen, Stadt	2 946	376	252	523	549	541	383	322	3 262	3 928	4 991
327 050	Tuttlingen, Stadt	6 492	1 076	494	1 185	826	1 299	950	662	9 588	11 207	13 504
327 051	Wehingen	785	141	18	29	101	274	130	92	619	851	1 152
327 054	Wurmlingen	882	157	67	116	73	149	192	128	798	939	1 344
	<b>Zusammen</b>	<b>27 097</b>	<b>5 088</b>	<b>1 464</b>	<b>3 367</b>	<b>3 219</b>	<b>5 731</b>	<b>4 548</b>	<b>3 680</b>	<b>28 433</b>	<b>34 268</b>	<b>44 244</b>
	<b>Region</b>											
	<b>Schwarzwald-Baar-Heub.</b>	<b>92 843</b>	<b>16 500</b>	<b>5 940</b>	<b>13 072</b>	<b>10 746</b>	<b>19 046</b>	<b>15 911</b>	<b>11 628</b>	<b>109 606</b>	<b>130 664</b>	<b>174 452</b>

Region Hochrhein-Bodensee

Landkreise												
<b>335</b>	<b>Konstanz</b>											
335 001	Aach, Stadt	380	116	28	37	18	70	53	58	368	436	539
335 002	Allensbach	1 065	160	51	109	63	195	309	178	860	1 177	2 313
335 098	Bodman-Ludwigshafen	801	179	23	62	66	202	144	125	703	953	1 797
335 015	Büdingen am Hochrhein	323	75	15	51	4	34	82	62	279	310	825
335 021	Eigeltingen	759	310	36	70	27	74	134	108	740	793	1 006
335 022	Engen, Stadt	2 028	429	129	243	167	362	435	263	2 029	2 426	3 321
335 025	Gaienhofen	730	86	19	73	73	170	200	109	519	769	1 538
335 026	Gailingen	536	195	24	30	22	99	102	64	555	733	952
335 028	Gottmadingen	1 922	270	48	348	229	456	347	224	2 132	2 778	3 400
335 035	Hilzingen	1 536	392	45	124	75	251	449	200	1 181	1 440	2 355
335 096	Hohenfels	393	95	26	36	23	21	79	113	295	311	550
335 043	Konstanz, Univ.-Stadt	8 592	1 226	801	1 341	1 038	1 878	1 539	769	15 747	20 378	34 459
335 055	Moos	662	111	28	55	60	126	149	133	435	553	1 012
335 097	Mühlhausen-Ehingen	753	154	30	60	33	127	211	138	512	679	1 121
335 057	Mühlingen	467	161	31	63	38	57	55	62	477	507	615
335 061	Öhningen	878	240	20	76	46	204	170	122	782	1 023	1 595

1) Wohngebäude vollständig als Wohnheim genutzt. – 2) Wohngebäude nur mit 1 oder 2 Freizeitwohneinheiten.

Noch: 4. Wohngebäude am 25. Mai 1987 nach Baualter sowie Bestand an Wohnungen bei den Wohnungszählungen 1961, 1968 und 1987 – jeweils in den Gemeinden Baden-Württembergs –

Schl.-Nr.	Gemeinde	Wohn- gebäude (ohne Wohn- heime <sup>1)</sup> ; ohne Ferien- häuser <sup>2)</sup> )	Davon errichtet von . . . bis . . .							Wohnungsbestand am		
			bis 1900	1901 – 1918	1919 – 1948	1949 – 1957	1958 – 1968	1969 – 1978	1979 und später	6. 6. 1961	25. 10. 1968	25. 5. 1987
			1	2	3	4	5	6	7	8	9	10
335 099	Orsingen-Nenzingen	522	162	35	46	34	68	123	54	449	510	731
335 063	Radolfzell a. Bodens.,St.	4 485	524	365	630	483	914	874	695	5 205	6 773	10 636
335 066	Reichenau	783	214	49	69	105	98	138	110	772	914	1 644
335 100	Rielasingen-Worblingen	2 017	272	138	196	168	400	452	391	1 777	2 391	3 902
335 075	Singen (Hohentwiel),St.	5 855	433	412	1 314	927	1 405	872	492	10 487	14 026	18 181
335 077	Steißlingen	800	203	24	48	42	157	212	114	635	829	1 245
335 079	Stockach, Stadt	2 906	635	144	338	319	521	503	446	3 027	3 647	4 980
335 080	Tengen, Stadt	958	343	85	134	49	129	94	124	1 035	1 189	1 368
335 081	Volkertshausen	453	116	22	45	35	60	72	103	417	514	720
	Zusammen	40 604	7 101	2 628	5 598	4 144	8 078	7 798	5 257	51 418	66 059	100 805
336	Lörrach											
336 004	Aitern	96	35	3	8	4	12	19	15	73	76	137
336 006	Bad Bellingen	655	139	15	37	42	126	169	127	488	605	1 432
336 008	Binzen	519	103	9	34	25	97	153	98	385	511	872
336 010	Bölln	24	17	–	3	1	2	–	1	30	30	36
336 012	Bürcchau	64	25	7	4	4	12	6	6	60	64	89
336 014	Efringen-Kirchen	1 734	523	72	149	90	258	337	305	1 452	1 709	2 569
336 019	Eimeldingen	323	54	18	29	18	74	105	25	241	298	632
336 020	Elbenschwand	38	26	–	2	–	6	2	2	42	49	52
336 024	Fischingen	143	34	2	8	1	15	54	29	73	85	191
336 025	Fröhd	93	56	3	8	–	10	5	11	87	94	128
336 105	Grenzach-Wyhlen	2 201	204	111	409	207	402	557	311	2 846	3 644	5 068
336 106	Häg-Ehrsberg	193	126	18	15	5	8	9	12	237	243	305
336 034	Hasel	226	93	15	10	6	45	34	23	242	281	373
336 036	Hausen im Wiesental	408	78	17	33	35	76	112	57	535	608	851
336 043	Inzlingen	538	102	2	32	32	101	173	96	392	483	955
336 045	Kandern, Stadt	1 587	558	99	89	77	232	299	233	1 653	1 817	2 524
336 050	Lörrach, Stadt	6 140	1 043	543	995	713	1 225	898	723	11 535	14 082	18 267
336 104	Malsburg-Marzell	350	150	29	26	17	49	45	34	412	451	583
336 057	Maulburg	620	132	24	49	53	146	118	98	869	1 101	1 475
336 060	Neuenweg	84	41	19	9	1	8	2	4	104	115	134
336 067	Raich	62	38	1	10	1	4	2	6	66	63	81
336 069	Rheinfelden(Baden),St.	4 586	586	159	741	503	903	1 023	671	5 651	7 054	10 697
336 073	Rümmingen	306	37	8	10	8	28	150	65	127	154	525
336 074	Sallneck	60	26	7	8	2	5	8	4	54	59	83
336 075	Schallbach	147	39	2	10	4	17	37	38	91	101	201
336 078	Schliengen	980	345	25	66	41	140	197	166	856	973	1 437
336 079	Schönau i.Schwarzw.,St.	400	111	32	45	54	54	55	49	674	764	1 028
336 080	Schönenberg	74	37	2	3	5	6	6	15	68	67	100
336 081	Schopfheim, Stadt	2 672	575	148	271	271	578	495	334	3 857	4 628	6 236
336 082	Schwörstadt	470	134	15	56	45	93	72	55	531	669	852
336 084	Steinen	1 824	333	75	154	155	362	452	293	1 812	2 195	3 552
336 086	Tegernau	101	51	11	5	4	16	7	7	142	158	159
336 087	Todtnau, Stadt	1 010	398	60	69	96	161	129	97	1 430	1 627	2 333
336 089	Tunau	38	10	–	11	2	6	5	4	34	37	52
336 090	Utzenfeld	105	30	6	13	6	15	21	14	121	134	228
336 091	Weil am Rhein, Stadt	4 322	256	224	1 350	498	744	722	528	6 348	7 941	10 693
336 094	Wembach	57	21	2	1	5	6	17	5	47	51	86
336 096	Wieden	105	50	1	7	1	10	15	21	101	104	193
336 097	Wies	176	98	12	11	7	5	35	8	196	202	425
336 098	Wieslet	120	58	4	4	5	17	12	20	123	138	196
336 100	Wittlingen	161	49	4	5	6	27	32	38	98	124	237
336 103	Zell im Wiesental, St.	987	350	77	127	84	158	109	82	1 966	2 187	2 418
	Zusammen	34 799	7 171	1 881	4 926	3 134	6 259	6 698	4 730	46 149	55 776	78 485
337	Waldshut											
337 002	Albbruck	1 262	251	37	161	122	239	231	221	1 267	1 527	2 249
337 096	Bad Säckingen, Stadt	2 464	397	121	301	313	474	390	468	3 498	4 307	6 385
337 013	Bernau	355	146	11	16	17	39	73	53	316	355	711
337 022	Bonndorf i.Schwarzw.,St.	1 082	284	64	86	70	206	201	171	1 178	1 471	2 112
337 027	Dachsberg (Südschw.)	271	119	23	11	16	29	39	34	280	304	487
337 030	Dettighofen	249	90	11	20	14	41	38	35	231	272	362
337 032	Dogern	442	45	20	36	58	104	91	88	368	479	861
337 124	Eggingen	299	88	6	31	17	36	71	50	268	298	476
337 038	Görwihl	763	256	60	52	36	110	137	112	878	996	1 334

1) Wohngebäude vollständig als Wohnheim genutzt. – 2) Wohngebäude nur mit 1 oder 2 Freizeitwohneinheiten.

Noch: 4. Wohngebäude am 25. Mai 1987 nach Baualter sowie Bestand an Wohnungen bei den Wohnungszählungen 1961, 1968 und 1987 – jeweils in den Gemeinden Baden-Württembergs –

Schl.-Nr.	Gemeinde	Wohn- gebäude (ohne Wohn- heime <sup>1)</sup> ; ohne Ferien- häuser <sup>2)</sup> )	Davon errichtet von . . . bis . . .							Wohnungsbestand am		
			bis 1900	1901 – 1918	1919 – 1948	1949 – 1957	1958 – 1968	1969 – 1978	1979 und später	6. 6. 1961	25. 10. 1968	25. 5. 1987
			1	2	3	4	5	6	7	8	9	10
337 039	Grafenhausen	435	103	18	62	35	74	73	70	439	465	777
337 045	Häusern	230	40	10	18	24	55	56	27	203	263	511
337 049	Herrischried	508	184	21	28	12	57	89	117	451	516	918
337 051	Höchenschwand	331	78	20	35	26	57	58	57	348	410	957
337 053	Hohentengen a.Hochrh.	626	173	12	49	35	119	140	98	549	695	1 062
337 059	Ibach	84	43	2	11	1	8	8	11	76	79	131
337 060	Jestetten	897	162	59	97	114	164	166	135	857	1 115	1 630
337 062	Klettgau	1 480	391	70	139	170	255	273	182	1 507	1 755	2 433
337 125	Küssaberg	1 048	202	22	122	65	184	272	181	808	1 001	1 885
337 065	Lauchringen	1 159	107	33	111	149	268	243	248	1 095	1 484	2 389
337 066	Laufenburg (Baden),St.	1 442	321	87	183	135	259	243	214	1 635	2 016	2 895
337 070	Lottstetten	405	80	17	38	21	83	99	67	339	412	840
337 076	Murg	1 253	259	130	144	71	193	278	178	1 335	1 660	2 362
337 090	Rickenbach	750	146	56	65	29	145	201	108	564	802	1 296
337 097	St. Blasien, Stadt	557	158	36	68	91	82	62	60	973	1 084	1 659
337 106	Stühlingen, Stadt	1 139	447	70	109	93	140	154	126	1 320	1 459	1 784
337 108	Todtmoos	433	134	28	38	29	56	84	64	420	516	1 136
337 128	Ühlingen-Birkendorf	883	293	50	74	37	114	191	124	837	957	1 687
337 126	Waldshut-Tiengen, Stadt	3 436	488	148	551	612	635	544	458	5 696	6 654	9 133
337 116	Wehr, Stadt	2 220	359	96	250	353	419	468	275	2 814	3 392	4 801
337 118	Weilheim	514	156	14	21	24	95	114	90	436	512	826
337 127	Wutach	203	93	7	16	8	21	27	31	276	283	363
337 123	Wutöschingen	1 077	182	19	97	86	273	258	162	897	1 224	1 971
	Zusammen	28 297	6 275	1 378	3 040	2 883	5 034	5 372	4 315	32 159	38 763	58 423
	Region											
	Hochrhein-Bodensee	103 700	20 547	5 887	13 564	10 161	19 371	19 868	14 302	129 726	160 598	237 713
	Regierungsbezirk											
	Freiburg	357 602	69 387	21 357	43 930	37 796	68 519	68 317	48 296	430 805	525 758	768 027

1) Wohngebäude vollständig als Wohnheim genutzt. – 2) Wohngebäude nur mit 1 oder 2 Freizeitwohneinheiten.

Noch: 4. Wohngebäude am 25. Mai 1987 nach Baualter sowie Bestand an Wohnungen bei den Wohnungszählungen 1961, 1968 und 1987 – jeweils in den Gemeinden Baden-Württembergs –

Schl.-Nr.	Gemeinde	Wohn- gebäude (ohne Wohn- heime <sup>1)</sup> ; ohne Ferien- häuser <sup>2)</sup> )	Davon errichtet von . . . bis . . .							Wohnungsbestand am		
			bis 1900	1901 – 1918	1919 – 1948	1949 – 1957	1958 – 1968	1969 – 1978	1979 und später	6. 6. 1961	25. 10. 1968	25. 5. 1987
			1	2	3	4	5	6	7	8	9	10

**Regierungsbezirk Tübingen**

**Region Neckar-Alb**

Landkreise												
<b>415</b>	<b>Reutlingen</b>											
415 078	Bad Urach, Stadt	2 282	497	163	274	298	399	321	330	3 063	3 605	5 031
415 014	Dettingen an der Erms	1 972	295	163	252	207	413	312	330	1 739	2 188	3 133
415 089	Engstingen	1 014	190	42	101	99	265	186	131	927	1 116	1 397
415 019	Eningen unter Achalm	2 153	389	78	258	289	489	373	277	2 166	2 750	3 825
415 027	Gomadingen	564	145	33	58	61	103	69	95	507	610	736
415 028	Grabenstetten	377	89	16	41	36	58	77	60	344	377	481
415 029	Grafenberg	573	65	22	70	68	108	136	104	400	490	849
415 034	Hayingen, Stadt	513	128	24	50	35	111	94	71	458	568	707
415 090	Hohenstein	766	213	30	53	30	123	172	145	597	697	978
415 039	Hülben	783	116	52	172	127	134	90	92	784	857	993
415 092	Lichtenstein	1 860	313	122	247	211	362	333	272	2 005	2 373	3 233
415 048	Mehrstetten	315	79	15	28	18	52	54	69	269	299	439
415 050	Metzingen, Stadt	3 862	631	275	662	623	705	573	393	4 849	5 915	7 624
415 053	Münsingen, Stadt	2 891	883	156	296	213	551	452	340	2 756	3 272	4 281
415 058	Pfronstetten	361	135	25	43	24	46	45	43	335	352	404
415 059	Pfullingen, Stadt	3 427	410	238	516	425	691	733	414	4 033	5 194	6 733
415 060	Pliezhausen	1 764	252	68	224	181	328	380	331	1 316	1 595	2 657
415 061	Reutlingen, Stadt	19 892	1 938	1 182	2 670	3 961	4 797	3 160	2 184	22 950	28 707	41 446
415 062	Riederich	870	72	43	63	85	202	235	170	537	771	1 514
415 088	Römerstein	1 005	281	45	89	84	149	205	152	840	929	1 284
415 091	Sonnenbühl	1 639	362	117	136	87	281	380	276	1 245	1 449	2 178
415 093	St. Johann	1 299	326	86	106	100	229	288	164	1 037	1 233	1 744
415 073	Trochtelfingen, Stadt	1 366	297	59	139	97	196	337	241	1 066	1 339	1 922
415 087	Walddorfhäslach	944	134	34	87	70	147	231	241	574	721	1 293
415 080	Wannweil	1 119	129	86	170	156	295	144	139	1 094	1 417	1 868
415 085	Zwiefalten	593	167	20	80	56	100	97	73	616	689	797
415 086	Gutsbezirk Münsingen	57	–	10	9	3	18	9	8	41	50	80
	<b>Zusammen</b>	<b>54 261</b>	<b>8 536</b>	<b>3 204</b>	<b>6 894</b>	<b>7 644</b>	<b>11 352</b>	<b>9 486</b>	<b>7 145</b>	<b>56 548</b>	<b>69 563</b>	<b>97 627</b>
<b>416</b>	<b>Tübingen</b>											
416 048	Ammerbuch	2 259	448	73	184	182	414	501	457	1 543	2 061	3 432
416 006	Bodelshausen	1 147	122	66	119	91	261	310	178	773	1 033	1 696
416 009	Dettenhausen	1 109	78	51	130	98	193	353	206	619	888	1 781
416 011	Dußlingen	1 052	249	71	103	156	213	158	102	1 065	1 280	1 736
416 015	Gomaringen	1 543	208	112	172	213	362	254	222	1 381	1 755	2 601
416 018	Hirrlingen	559	165	25	45	32	89	119	84	487	548	718
416 022	Kirchentellinsfurt	1 189	136	91	180	150	199	229	204	1 108	1 284	2 040
416 023	Kusterdingen	1 739	328	116	204	185	300	360	246	1 452	1 760	2 582
416 025	Mössingen, Stadt	3 620	589	129	335	392	730	724	721	2 754	3 673	5 854
416 026	Nehren	739	124	30	84	69	144	155	133	574	755	1 128
416 049	Neustetten	611	169	47	28	23	53	130	161	373	451	748
416 031	Ofterdingen	978	185	29	91	96	162	244	171	684	853	1 401
416 036	Rottenburg am Neckar, St.	7 660	1 947	326	565	593	1 419	1 584	1 226	6 358	7 822	12 033
416 050	Starzach	944	252	41	105	80	176	141	149	820	921	1 135
416 041	Tübingen, Univ.-Stadt	10 530	1 434	638	1 652	1 539	2 259	1 791	1 217	14 610	18 104	32 758
	<b>Zusammen</b>	<b>35 679</b>	<b>6 434</b>	<b>1 845</b>	<b>3 997</b>	<b>3 899</b>	<b>6 974</b>	<b>7 053</b>	<b>5 477</b>	<b>34 601</b>	<b>43 188</b>	<b>71 643</b>
<b>417</b>	<b>Zollernalbkreis</b>											
417 079	Albstadt, Stadt	12 159	1 265	1 072	2 597	1 837	2 548	1 740	1 100	14 915	17 496	19 614
417 002	Balingen, Stadt	7 690	1 007	389	908	1 132	1 716	1 511	1 027	6 896	8 442	12 271
417 008	Bisingen	2 080	355	121	167	280	437	404	316	1 645	2 063	2 809
417 010	Bitz	1 188	148	126	176	181	208	220	129	972	1 069	1 412
417 013	Burladingen, Stadt	3 402	648	214	430	513	695	505	397	3 104	3 699	4 307
417 014	Dautmergen	105	28	3	5	9	17	29	14	83	95	132
417 015	Dormettingen	254	73	4	15	25	55	44	38	206	225	286
417 016	Dotternhausen	437	78	4	50	49	77	70	109	293	354	517
417 022	Geislingen, Stadt	1 480	308	176	174	114	273	249	186	1 338	1 542	1 865
417 023	Grosselfingen	512	175	20	47	59	89	66	56	393	493	616

1) Wohngebäude vollständig als Wohnheim genutzt. – 2) Wohngebäude nur mit 1 oder 2 Freizeitwohneinheiten.

Noch: 4. Wohngebäude am 25. Mai 1987 nach Baualter sowie Bestand an Wohnungen bei den Wohnungszählungen 1961, 1968 und 1987 – jeweils in den Gemeinden Baden-Württembergs –

Schl.-Nr.	Gemeinde	Wohn- gebäude (ohne Wohn- heime <sup>1)</sup> ; ohne Ferien- häuser <sup>2)</sup> )	Davon errichtet von . . . bis . . .							Wohnungsbestand am		
			bis 1900	1901 – 1918	1919 – 1948	1949 – 1957	1958 – 1968	1969 – 1978	1979 und später	6. 6. 1961	25. 10. 1968	25. 5. 1987
			1	2	3	4	5	6	7	8	9	10
417 025	Haigerloch, Stadt	2 759	830	119	207	243	530	480	350	2 439	2 882	3 429
417 029	Hausen am Tann	131	50	3	10	3	26	27	12	110	121	159
417 031	Hechingen, Stadt	4 149	833	320	381	594	822	707	492	4 409	5 169	6 457
417 036	Jungingen	411	132	21	34	50	58	77	39	397	461	548
417 044	Meßstetten, Stadt	2 684	464	169	319	303	603	505	321	1 999	2 689	3 713
417 045	Nusplingen	553	116	18	87	68	120	81	63	488	556	682
417 047	Obernheim	432	132	22	36	44	100	48	50	413	470	524
417 051	Rangendingen	1 227	236	71	72	89	184	342	233	812	971	1 553
417 052	Ratshausen	196	76	15	11	14	25	35	20	177	205	232
417 054	Rosenfeld, Stadt	1 379	383	80	131	103	225	247	210	1 274	1 483	1 914
417 057	Schömburg, Stadt	1 018	273	45	76	106	186	164	168	865	1 014	1 327
417 063	Straßberg	706	138	41	62	96	143	121	105	605	685	953
417 071	Weilen unter d. Rinnen	133	34	5	11	9	21	25	28	104	116	149
417 075	Winterlingen	1 960	387	151	225	281	423	276	217	1 654	1 907	2 411
417 078	Zimmern unter der Burg	118	45	7	6	5	21	20	14	109	112	142
	Zusammen	47 163	8 214	3 216	6 237	6 207	9 602	7 993	5 694	45 700	54 319	68 022
	Region Neckar-Alb	137 103	23 184	8 265	17 128	17 750	27 928	24 532	18 316	136 849	167 070	237 292

**Region Donau-Iller<sup>3)</sup>**

<b>421 000</b>	<b>Stadtkreis</b> <b>Ulm, Univ.-Stadt</b>	<b>15 206</b>	<b>1 184</b>	<b>991</b>	<b>2 634</b>	<b>2 934</b>	<b>2 733</b>	<b>2 575</b>	<b>2 155</b>	<b>28 762</b>	<b>32 167</b>	<b>45 426</b>
	<b>Landkreise</b>											
<b>425</b>	<b>Alb-Donau-Kreis</b>											
425 002	Allmendingen	1 039	258	38	82	79	211	202	169	878	1 081	1 434
425 004	Altheim	149	41	7	13	9	27	37	15	108	124	174
425 005	Altheim (Alb)	419	120	8	33	42	68	80	68	366	388	507
425 008	Amstetten	777	136	49	81	106	129	155	121	652	733	1 143
425 011	Asselfingen	236	66	11	16	16	35	53	39	180	201	271
425 013	Ballendorf	148	41	3	13	10	30	25	26	118	131	175
425 140	Balzheim	403	69	31	48	34	74	82	65	316	388	540
425 014	Beimerstetten	462	44	27	46	43	111	108	83	348	465	705
425 017	Berghülen	435	96	24	44	33	49	113	76	330	376	567
425 019	Bernstadt	416	73	11	23	45	82	113	69	272	368	573
425 020	Blaubeuren, Stadt	2 443	625	189	332	254	432	378	233	3 144	3 547	4 196
425 141	Blaustein	2 920	304	175	423	423	669	591	335	2 845	3 721	5 345
425 022	Börslingen	42	12	3	2	6	8	6	5	35	38	47
425 024	Breitingen	57	16	–	6	5	6	13	11	44	47	68
425 028	Dietenheim, Stadt	1 203	107	39	162	225	298	205	167	1 226	1 591	1 907
425 031	Dornstadt	1 751	212	34	105	130	375	526	369	1 000	1 453	2 909
425 033	Ehingen (Donau), Stadt	4 654	1 051	124	434	437	939	1 055	614	4 257	5 367	7 704
425 035	Emeringen	45	26	3	7	–	2	4	3	50	48	49
425 036	Emerkingen	176	60	9	13	8	24	39	23	123	140	192
425 039	Erbach	2 513	336	56	202	333	520	681	385	1 948	2 453	3 879
425 050	Griesingen	199	63	4	10	12	30	40	40	156	178	223
425 052	Grundstheim	57	27	2	7	4	8	3	6	64	68	64
425 055	Hausen am Bussen	49	18	–	8	2	–	12	9	41	38	54
425 139	Heroldstatt	531	116	22	44	60	117	108	64	467	593	670
425 062	Holz Kirch	63	25	5	8	6	12	5	2	73	83	74
425 064	Hüttisheim	305	39	13	25	30	60	73	65	214	290	410
425 137	Illerkirchberg	993	136	33	100	131	215	211	167	818	1 002	1 430
425 066	Illerrieden	705	80	17	66	66	113	254	109	424	527	997
425 071	Laichingen, Stadt	2 337	395	116	278	289	517	418	324	2 114	2 470	3 295
425 072	Langenau, Stadt	2 750	429	80	277	435	549	589	391	2 665	3 205	4 339
425 073	Lauterach	123	52	6	6	8	6	24	21	113	116	155
425 075	Lonsee	829	160	31	57	98	151	177	155	688	798	1 200
425 079	Merklingen	404	106	23	41	35	75	56	68	389	430	539
425 081	Munderkingen, Stadt	1 138	215	23	76	149	339	188	148	1 021	1 381	1 731
425 083	Neenstetten	179	38	7	18	16	43	21	36	125	150	206
425 084	Nellingen	391	95	20	29	39	89	76	43	345	414	494
425 085	Nerenstetten	71	25	–	9	13	11	9	4	67	69	76
425 088	Oberdischingen	434	113	9	19	27	106	98	62	258	383	587
425 090	Obermarchtal	312	142	12	12	26	50	31	39	342	362	371

1) Wohngebäude vollständig als Wohnheim genutzt. – 2) Wohngebäude nur mit 1 oder 2 Freizeitwohneinheiten. – 3) Soweit Land Baden-Württemberg.

Noch: 4. Wohngebäude am 25. Mai 1987 nach Baualter sowie Bestand an Wohnungen bei den Wohnungszählungen 1961, 1968 und 1987 – jeweils in den Gemeinden Baden-Württembergs –

Schl.-Nr.	Gemeinde	Wohn- gebäude (ohne Wohn- heime <sup>1)</sup> ; ohne Ferien- häuser <sup>2)</sup> )	Davon errichtet von . . . bis . . .							Wohnungsbestand am		
			bis 1900	1901 – 1918	1919 – 1948	1949 – 1957	1958 – 1968	1969 – 1978	1979 und später	6. 6. 1961	25. 10. 1968	25. 5. 1987
			1	2	3	4	5	6	7	8	9	10
425 091	Oberstadion	312	107	14	38	10	45	47	51	352	355	386
425 092	Öllingen	100	30	2	7	7	18	18	18	87	112	126
425 093	Öpfingen	481	60	3	17	26	114	194	67	182	352	647
425 097	Rammingen	295	62	6	22	32	46	65	62	198	259	358
425 098	Rechtenstein	88	29	5	11	7	9	12	15	77	79	118
425 104	Rottenacker	546	158	16	47	42	121	87	75	472	543	665
425 108	Schelklingen, Stadt	1 556	388	63	143	213	315	254	180	1 600	1 872	2 236
425 110	Schnürpflingen	294	54	7	13	25	47	73	75	206	245	401
425 112	Setzingen	153	35	5	14	5	21	41	32	97	110	181
425 138	Staig	707	98	10	44	47	162	220	126	361	555	957
425 123	Untermarchtal	149	31	9	9	13	36	24	27	128	146	187
425 124	Unterstadion	160	48	6	11	7	24	34	30	128	138	185
425 125	Unterwachingen	37	13	4	3	2	6	5	4	36	36	42
425 130	Weidenstetten	267	56	7	23	29	66	42	44	228	291	347
425 134	Westerheim	622	45	12	77	74	113	176	125	401	497	889
425 135	Westerstetten	420	59	9	32	50	80	91	99	331	413	633
	Zusammen	38 345	7 240	1 442	3 686	4 273	7 803	8 242	5 659	33 508	41 220	57 658
426	Biberach											
426 001	Achstetten	800	178	41	69	35	154	163	160	520	677	1 007
426 005	Alleshausen	127	42	8	6	12	21	20	18	115	123	138
426 006	Allmannsweiler	51	24	2	4	1	4	5	11	59	59	76
426 008	Altheim	494	145	16	27	19	75	134	78	367	414	595
426 011	Attenweiler	403	139	22	43	21	65	53	60	334	377	493
426 013	Bad Buchau, Stadt	881	359	46	76	68	126	121	85	1 064	1 193	1 630
426 014	Bad Schussenried, St.	1 710	414	101	208	194	345	276	172	1 672	2 006	2 628
426 019	Berkheim	510	121	16	41	36	68	122	106	356	408	657
426 020	Betzenweiler	166	68	16	12	6	20	22	22	176	192	200
426 021	Biberach a.d.Riß, St.	5 363	804	216	629	785	1 452	827	650	6 703	8 688	11 794
426 028	Burgrieden	670	111	58	70	64	136	114	117	535	641	877
426 031	Dettingen an der Iller	440	74	22	85	42	91	73	53	390	433	538
426 035	Dürmentingen	546	174	14	47	49	97	91	74	521	592	717
426 036	Dürnau	109	52	3	8	1	14	18	13	91	99	125
426 038	Eberhardzell	862	297	70	62	45	140	142	106	686	774	1 055
426 043	Erlenmoos	363	115	19	17	12	70	73	57	244	283	426
426 044	Erolzheim	616	167	24	42	34	82	124	143	434	479	786
426 045	Ertingen	1 210	357	70	78	94	214	209	188	972	1 133	1 450
426 135	Gutenzell-Hürbel	406	151	19	42	16	38	75	65	364	382	491
426 058	Hochdorf	489	148	20	46	18	89	107	61	359	429	609
426 062	Ingoldingen	635	235	40	45	24	59	129	103	476	524	814
426 064	Kanzach	126	44	7	11	10	14	14	26	117	133	145
426 065	Kirchberg an der Iller	446	98	28	58	25	93	89	55	348	426	550
426 066	Kirchdorf an der Iller	584	70	24	50	56	82	163	139	423	521	833
426 067	Langenenslingen	888	334	38	82	69	154	118	93	860	952	1 087
426 070	Laupheim, Stadt	3 341	614	133	334	372	647	675	566	3 244	4 042	5 611
426 071	Maselheim	959	265	55	60	41	163	188	187	640	798	1 219
426 073	Mietingen	763	164	22	47	35	107	208	180	459	559	1 010
426 074	Mittelbiberach	690	161	24	47	37	109	208	104	503	587	1 000
426 078	Moosburg	50	21	2	6	2	4	7	8	39	45	60
426 087	Ochsenhausen, Stadt	1 732	401	79	152	166	360	280	294	1 507	1 804	2 455
426 090	Oggelshausen	261	86	15	30	21	43	30	36	198	228	304
426 097	Riedlingen, Stadt	2 051	515	78	190	281	394	363	230	2 210	2 492	3 346
426 100	Rot an der Rot	948	280	63	101	53	169	147	135	939	1 054	1 309
426 134	Schemmerhofen	1 629	339	70	140	111	331	350	288	1 154	1 464	2 101
426 108	Schwendi	1 389	313	78	133	149	284	248	184	1 160	1 394	1 861
426 109	Seekirch	56	17	2	9	4	8	10	6	58	71	64
426 113	Steinhausen a.d.Rottum	436	173	27	60	25	51	52	48	407	430	532
426 117	Tannheim	547	122	40	54	55	99	96	81	478	521	678
426 118	Tiefenbach	127	60	4	9	3	19	22	10	98	115	141
426 120	Ummendorf	833	128	36	97	86	201	167	118	639	770	1 248
426 121	Unlingen	549	191	15	41	28	100	103	71	482	557	672
426 124	Uttenweiler	817	294	61	92	39	115	103	113	764	866	998
426 125	Wain	364	97	20	41	18	64	70	54	320	352	461
426 128	Warthausen	982	144	26	80	71	194	308	159	635	821	1 503
	Zusammen	37 419	9 106	1 790	3 581	3 333	7 165	6 917	5 527	34 120	40 908	56 294
	Region Donau-Iller <sup>3)</sup>	90 970	17 530	4 223	9 901	10 540	17 701	17 734	13 341	96 390	114 295	159 378

1) Wohngebäude vollständig als Wohnheim genutzt. – 2) Wohngebäude nur mit 1 oder 2 Freizeitwohneinheiten. – 3) Soweit Land Baden-Württemberg.

Noch: 4. Wohngebäude am 25. Mai 1987 nach Baualter sowie Bestand an Wohnungen bei den Wohnungszählungen 1961, 1968 und 1987 – jeweils in den Gemeinden Baden-Württembergs –

Schl.-Nr.	Gemeinde	Wohn- gebäude (ohne Wohn- heime <sup>1)</sup> ; ohne Ferien- häuser <sup>2)</sup> )	Davon errichtet von . . . bis . . .							Wohnungsbestand am		
			bis 1900	1901 – 1918	1919 – 1948	1949 – 1957	1958 – 1968	1969 – 1978	1979 und später	6. 6. 1961	25. 10. 1968	25. 5. 1987
			1	2	3	4	5	6	7	8	9	10

**Region Bodensee-Oberschwaben**

Landkreise													
<b>435</b>	<b>Bodenseekreis</b>												
435 005	Bermatingen	717	81	27	51	65	145	238	110	447	616	1 038	
435 010	Daisendorf	290	13	2	9	13	69	133	51	78	158	483	
435 067	Deggenhausertal	687	226	51	84	39	82	95	110	637	704	989	
435 013	Eriskirch	673	55	21	78	89	193	117	120	496	746	1 468	
435 015	Frickingen	582	157	43	54	35	88	93	112	457	576	821	
435 016	Friedrichshafen, Stadt	8 287	350	288	1 634	1 547	2 100	1 387	981	11 574	15 276	21 899	
435 018	Hagnau am Bodensee	328	58	7	33	39	78	59	54	293	364	703	
435 020	Heiligenberg	517	154	52	54	27	50	100	80	541	572	861	
435 024	Immenstaad a. Bodensee	932	65	35	87	57	185	282	221	560	878	2 742	
435 029	Kressbronn am Bodensee	1 289	190	59	154	159	279	229	219	1 214	1 630	2 721	
435 030	Langenargen	1 305	127	52	167	128	300	326	205	1 098	1 515	2 921	
435 034	Markdorf, Stadt	2 085	265	77	237	165	449	520	372	1 666	2 276	4 143	
435 035	Meckenbeuren	2 191	236	88	340	210	404	504	409	1 794	2 355	3 701	
435 036	Meersburg, Stadt	904	149	20	115	103	205	191	121	966	1 437	2 568	
435 042	Neukirch	463	177	38	37	29	53	62	67	429	504	708	
435 045	Oberteuringen	700	117	34	53	29	146	157	164	415	769	1 366	
435 047	Owingen	651	129	10	45	39	142	152	134	407	580	1 104	
435 052	Salem	1 945	348	67	173	134	356	376	491	1 434	1 778	2 943	
435 053	Sipplingen	450	105	9	24	35	129	93	55	372	561	954	
435 054	Stetten	234	23	6	11	15	90	46	43	100	257	390	
435 057	Tettngang, Stadt	2 938	557	145	258	219	623	637	499	2 547	3 303	5 858	
435 059	Überlingen, Stadt	3 837	561	166	460	415	788	802	645	3 989	5 246	8 627	
435 066	Uhltingen-Mühlhofen	1 274	93	46	108	141	346	245	295	973	1 444	2 734	
	<b>Zusammen</b>	<b>33 279</b>	<b>4 236</b>	<b>1 343</b>	<b>4 266</b>	<b>3 732</b>	<b>7 300</b>	<b>6 844</b>	<b>5 558</b>	<b>32 487</b>	<b>43 545</b>	<b>71 742</b>	
<b>436</b>	<b>Ravensburg</b>												
436 001	Achberg	249	82	23	6	7	49	43	39	192	248	386	
436 003	Aichstetten	565	166	25	51	45	98	103	77	491	563	718	
436 004	Aitrach	650	121	37	59	55	180	154	44	541	686	886	
436 005	Altshausen	815	213	40	87	76	128	156	115	815	942	1 221	
436 006	Amtzell	606	139	35	58	73	117	95	89	473	592	890	
436 094	Argenbühl	1 099	476	57	69	48	108	193	148	1 080	1 172	1 616	
436 008	Aulendorf, Stadt	1 699	318	123	303	228	285	233	209	1 901	2 092	2 677	
436 009	Bad Waldsee, Stadt	3 418	765	166	301	286	673	720	507	2 957	3 725	5 772	
436 010	Bad Wurzach, Stadt	2 763	723	187	259	220	455	535	384	2 492	2 856	4 060	
436 011	Baienfurt	1 215	113	64	171	172	337	244	114	1 188	1 638	2 497	
436 012	Baindt	813	74	19	31	38	173	287	191	329	574	1 438	
436 013	Berg	816	96	20	34	61	181	282	142	386	558	1 282	
436 014	Bergatreute	564	141	35	52	42	124	84	86	446	592	824	
436 018	Bodnegg	557	165	27	38	27	103	103	94	449	518	801	
436 019	Boms	119	51	2	10	7	11	21	17	111	120	153	
436 024	Ebenweiler	205	51	6	21	12	15	49	51	159	183	269	
436 093	Ebersbach-Musbach	279	111	11	18	11	43	47	38	267	300	399	
436 027	Eichstegen	99	59	5	6	5	6	7	11	105	105	115	
436 032	Fleischwangen	90	33	9	11	3	10	9	15	79	87	125	
436 096	Fronreute	777	164	25	51	66	96	213	162	485	566	1 161	
436 039	Grünkraut	510	91	20	26	33	81	176	83	402	471	810	
436 040	Guggenhausen	51	30	5	5	3	3	2	3	46	49	53	
436 095	Horgenzell	810	285	48	81	49	93	147	107	638	716	1 084	
436 047	Hoßkirch	182	58	20	20	5	18	31	30	122	136	194	
436 049	Isny im Allgäu, Stadt	2 356	558	104	164	244	535	435	316	2 582	2 960	5 118	
436 052	Kißlegg	1 672	385	118	163	163	290	306	247	1 475	1 716	2 552	
436 053	Königseggwald	139	45	10	17	7	23	24	13	142	152	186	
436 055	Leutkirch im Allgäu, St.	4 420	1 153	238	429	334	1 041	766	459	4 340	5 434	7 681	
436 064	Ravensburg, Stadt	7 793	973	357	1 218	1 225	1 725	1 175	1 120	10 783	12 940	17 959	
436 067	Riedhausen	105	40	6	12	13	10	9	15	89	99	127	
436 069	Schlier	715	125	21	46	37	130	277	79	397	533	1 021	
436 077	Unterwaldhausen	65	30	5	6	2	3	8	11	61	64	74	

1) Wohngebäude vollständig als Wohnheim genutzt. – 2) Wohngebäude nur mit 1 oder 2 Freizeitwohneinheiten.

Noch: 4. Wohngebäude am 25. Mai 1987 nach Baualter sowie Bestand an Wohnungen bei den Wohnungszählungen 1961, 1968 und 1987 – jeweils in den Gemeinden Baden-Württembergs –

Schl.-Nr.	Gemeinde	Wohn- gebäude (ohne Wohn- heime <sup>1)</sup> ; ohne Ferien- häuser <sup>2)</sup> )	Davon errichtet von . . . bis . . .							Wohnungsbestand am		
			bis 1900	1901 – 1918	1919 – 1948	1949 – 1957	1958 – 1968	1969 – 1978	1979 und später	6. 6. 1961	25. 10. 1968	25. 5. 1987
			1	2	3	4	5	6	7	8	9	10
436 078	Vogt	825	116	20	58	58	203	202	168	462	660	1 336
436 079	Waldburg	538	106	17	40	29	110	148	88	333	432	747
436 081	Wangen im Allgäu, St.	4 645	622	225	654	782	958	913	491	5 086	6 089	9 057
436 082	Weingarten, Stadt	3 377	342	166	512	513	757	575	512	4 163	5 340	9 134
436 083	Wilhelmsdorf	726	152	35	74	58	136	153	118	551	662	1 274
436 085	Wolfegg	729	205	53	68	63	114	109	117	736	788	1 021
436 087	Wolpertswende	745	172	52	51	51	118	153	148	600	739	1 178
	<b>Zusammen</b>	<b>47 801</b>	<b>9 549</b>	<b>2 436</b>	<b>5 280</b>	<b>5 151</b>	<b>9 540</b>	<b>9 187</b>	<b>6 658</b>	<b>47 954</b>	<b>58 097</b>	<b>87 896</b>
<b>437</b>	<b>Sigmaringen</b>											
437 005	Beuron	249	70	25	34	16	44	41	19	260	256	340
437 008	Bingen	699	186	21	54	66	149	125	98	543	701	960
437 031	Gammertingen, Stadt	1 375	210	30	74	104	297	412	248	877	1 171	2 094
437 044	Herbertingen	1 086	337	56	99	73	174	191	156	981	1 144	1 449
437 124	Herdwangen-Schönach	526	126	29	44	22	63	87	155	382	413	749
437 047	Hettingen, Stadt	494	134	31	36	37	105	95	56	462	529	691
437 053	Hohentengen	1 014	353	35	85	46	197	175	123	850	988	1 219
437 056	Illmensee	351	75	18	29	12	32	79	106	250	286	549
437 059	Inzigkofen	561	107	25	52	49	149	106	73	489	597	774
437 065	Krauchenwies	1 036	287	51	89	82	159	193	175	910	1 022	1 474
437 072	Leibertingen	410	101	15	39	27	75	85	68	461	511	633
437 076	Mengen, Stadt	2 258	522	94	273	244	417	375	333	2 250	2 697	3 415
437 078	Meßkirch, Stadt	1 673	505	87	167	173	340	199	202	1 749	2 110	2 636
437 082	Neufra	566	99	40	67	59	132	85	84	439	521	673
437 086	Ostrach	1 363	405	95	146	81	187	236	213	1 159	1 335	1 834
437 088	Pfullendorf, Stadt	2 052	406	123	156	112	468	464	323	1 852	2 431	3 730
437 123	Sauldorf	556	225	44	73	44	65	39	66	585	632	703
437 100	Saulgau, Stadt	3 385	761	251	418	350	703	564	338	3 751	4 306	5 483
437 101	Scheer, Stadt	622	159	59	70	43	94	97	100	605	662	879
437 102	Schwenningen	406	73	31	38	33	106	80	45	291	374	561
437 104	Sigmaringen, Stadt	2 978	520	144	343	407	794	424	346	3 465	4 335	6 402
437 105	Sigmaringendorf	892	124	64	120	124	153	195	112	848	964	1 286
437 107	Stetten am kalten Markt	1 105	213	46	125	160	266	156	139	1 131	1 523	1 789
437 114	Veringenstadt, Stadt	585	171	14	16	89	132	87	76	563	684	801
437 118	Wald	546	212	46	54	14	65	82	73	504	528	703
	<b>Zusammen</b>	<b>26 788</b>	<b>6 381</b>	<b>1 474</b>	<b>2 701</b>	<b>2 467</b>	<b>5 366</b>	<b>4 672</b>	<b>3 727</b>	<b>25 657</b>	<b>30 720</b>	<b>41 827</b>
	<b>Region</b>											
	<b>Bodensee-Oberschwaben</b>	<b>107 868</b>	<b>20 166</b>	<b>5 253</b>	<b>12 247</b>	<b>11 350</b>	<b>22 206</b>	<b>20 703</b>	<b>15 943</b>	<b>106 098</b>	<b>132 362</b>	<b>201 465</b>
	<b>Regierungsbezirk</b>											
	<b>Tübingen</b>	<b>335 941</b>	<b>60 880</b>	<b>17 741</b>	<b>39 276</b>	<b>39 640</b>	<b>67 835</b>	<b>62 969</b>	<b>47 600</b>	<b>339 337</b>	<b>413 727</b>	<b>598 135</b>
<b>Land Baden-Württemberg</b>												
	<b>Insgesamt</b>	<b>1 831 844</b>	<b>284 496</b>	<b>101 733</b>	<b>231 645</b>	<b>232 987</b>	<b>383 493</b>	<b>348 753</b>	<b>248 737</b>	<b>2 235 698</b>	<b>2 729 196</b>	<b>3 854 662</b>

1) Wohngebäude vollständig als Wohnheim genutzt. – 2) Wohngebäude nur mit 1 oder 2 Freizeitwohneinheiten.



# 5. Wohnungen in den Gemeinden Baden-Württembergs am 25. Mai 1987 nach Baualter des Gebäudes

Schl.-Nr.	Gemeinde	Wohnungen <sup>1)</sup>		Davon Baualter des Gebäudes von . . . bis . . .						
		ins-gesamt	darunter öffent-lich ge-fördert <sup>2)</sup>	bis 1900	1901 – 1918	1919 – 1948	1949 – 1957	1958 – 1968	1969 – 1978	1979 und später
		1	2	3	4	5	6	7	8	9

## Regierungsbezirk Stuttgart

### Region Mittlerer Neckar

<b>111 000</b>	<b>Stadtkreis Stuttgart, L.-Hauptstadt</b>	<b>265 230</b>	<b>37 242</b>	<b>21 344</b>	<b>32 279</b>	<b>54 166</b>	<b>54 395</b>	<b>48 128</b>	<b>35 924</b>	<b>18 994</b>
	<b>Landkreise</b>									
<b>115</b>	<b>Böblingen</b>									
115 001	Aidlingen	2 991	207	322	45	147	258	571	1 100	548
115 002	Altdorf	1 038	52	104	25	65	91	207	386	160
115 003	Böblingen, Stadt	18 182	2 212	599	325	1 338	2 476	6 621	3 844	2 979
115 004	Bondorf	1 251	88	249	56	85	139	201	237	284
115 010	Deckenpfronn	769	48	76	7	53	143	105	239	146
115 013	Ehningen	2 693	194	227	44	189	354	655	830	394
115 015	Gärtringen	3 915	314	218	46	174	364	908	1 484	721
115 016	Gäufelden	2 216	148	320	90	116	154	381	644	511
115 054	Grafenau	2 088	134	212	46	95	251	571	539	374
115 021	Herrenberg, Stadt	9 655	892	1 037	204	718	1 241	2 227	2 755	1 473
115 022	Hildrizhausen	1 103	36	60	27	74	153	264	345	180
115 024	Holzgerlingen	3 526	315	224	118	284	551	833	814	702
115 053	Jettingen	1 899	172	212	40	125	187	386	466	483
115 028	Leonberg, Stadt	16 930	1 586	946	430	1 390	1 868	4 542	5 011	2 743
115 029	Magstadt	2 967	125	308	157	306	416	723	823	234
115 034	Mötzingen	904	44	126	35	84	90	159	258	152
115 037	Nufringen	1 497	130	59	18	181	218	253	454	314
115 041	Renningen, Stadt	5 159	371	477	208	421	594	1 044	1 453	962
115 042	Rutesheim	3 287	180	341	71	230	426	891	775	553
115 044	Schönaich	3 592	286	266	115	321	530	984	809	567
115 045	Sindelfingen, Stadt	22 843	3 680	645	335	1 471	3 566	7 869	5 968	2 989
115 046	Steinenbronn	1 881	110	87	40	201	233	459	591	270
115 048	Waldenbuch, Stadt	3 031	70	261	83	259	377	474	1 008	569
115 050	Weil der Stadt, Stadt	6 248	699	932	138	400	596	1 293	1 631	1 258
115 051	Weil im Schönbuch	3 125	220	206	93	306	347	812	890	471
115 052	Weissach	2 398	176	246	72	171	206	517	659	527
	<b>Zusammen</b>	<b>125 188</b>	<b>12 489</b>	<b>8 760</b>	<b>2 868</b>	<b>9 204</b>	<b>15 829</b>	<b>33 950</b>	<b>34 013</b>	<b>20 564</b>
<b>116</b>	<b>Esslingen</b>									
116 081	Aichtal, Stadt	3 318	123	260	65	196	378	783	983	653
116 076	Aichwald	2 935	183	164	37	104	215	624	1 365	426
116 004	Altbach	2 325	153	93	70	255	403	475	771	258
116 005	Altdorf	294	19	59	3	28	21	44	56	83
116 006	Altenriet	509	20	46	12	41	45	83	178	104
116 007	Baltmannsweiler	1 972	87	115	78	165	192	475	654	293
116 008	Bempflingen	1 217	69	162	52	124	154	242	332	151
116 011	Beuren	1 295	50	285	44	118	145	254	251	198
116 012	Bissingen an der Teck	1 217	64	279	77	90	85	213	266	207
116 014	Deizisau	2 312	332	157	107	218	331	674	587	238
116 015	Denkendorf	3 874	421	258	134	327	483	1 310	864	498
116 016	Dettingen unter Teck	1 941	127	251	108	206	263	319	594	200
116 018	Erkenbrechtsweiler	677	44	87	43	79	53	130	170	115
116 019	Esslingen am Neckar, St.	38 374	4 444	4 525	2 854	5 665	6 387	8 975	6 771	3 197
116 077	Filderstadt, Stadt	15 046	566	842	358	934	1 429	3 951	4 976	2 556
116 020	Frickenhäuser	3 364	310	355	205	299	482	799	706	518
116 022	Großbettlingen	1 301	116	83	19	36	77	416	441	229
116 027	Hochdorf	1 598	137	128	56	139	200	362	389	324
116 029	Holzmaden	607	36	67	29	90	86	157	113	65
116 033	Kirchheim u. Teck, Stadt	13 898	2 108	1 763	830	1 262	1 869	3 680	2 188	2 306
116 035	Köngen	3 176	316	375	188	263	436	844	615	455
116 036	Kohlberg	773	52	118	59	93	94	130	184	95
116 078	Leinfeld-Echterding., St.	14 729	927	444	281	1 079	1 938	4 789	4 220	1 978
116 079	Lenningen	3 060	219	502	185	452	542	529	484	366
116 037	Lichtenwald	884	62	82	24	33	73	144	364	164
116 041	Neckartailfingen	1 248	60	145	43	72	141	386	276	185
116 042	Neckartenzlingen	2 048	270	190	59	186	200	580	503	330

1) Ohne Freizeitwohnungen und ohne Wohnungen in Gebäuden mit vollständiger Wohnheimnutzung. – 2) Nur 1. Förderungsweg.

Noch: 5. Wohnungen in den Gemeinden Baden-Württembergs am 25. Mai 1987 nach Baualter des Gebäudes

Schl.-Nr.	Gemeinde	Wohnungen <sup>1)</sup>		Davon Baualter des Gebäudes von ... bis ...						
		ins-gesamt	darunter öffentlich gefördert <sup>2)</sup>	bis 1900	1901 – 1918	1919 – 1948	1949 – 1957	1958 – 1968	1969 – 1978	1979 und später
		1	2	3	4	5	6	7	8	9
116 043	Neidlingen	580	24	155	22	31	37	126	115	94
116 046	Neuffen, Stadt	2 033	164	312	92	223	277	423	392	314
116 047	Neuhausen a.d.Fildern	4 166	202	419	125	200	399	1 166	1 097	760
116 048	Notzingen	1 140	62	149	51	79	94	231	332	204
116 049	Nürtingen, Stadt	14 470	1 696	1 529	915	1 525	2 067	2 970	3 759	1 705
116 050	Oberboihingen	1 759	106	188	129	193	218	372	282	377
116 053	Ohmden	571	35	122	23	25	35	124	167	75
116 080	Ostfildern, Stadt	11 817	1 309	645	473	870	1 230	3 797	3 263	1 539
116 054	Owen, Stadt	1 124	85	208	67	123	162	207	181	176
116 056	Plochingen, Stadt	5 098	714	405	370	670	921	1 181	882	669
116 058	Reichenbach a. d. Fils	2 871	343	250	168	323	536	855	375	364
116 063	Schlaitdorf	540	19	73	18	53	45	97	128	126
116 068	Unterensingen	1 430	88	115	42	115	160	389	469	140
116 070	Weilheim a.d.Teck,St.	3 064	249	752	102	198	401	522	639	450
116 071	Wendlingen a.Neckar,St.	5 730	412	434	284	645	891	1 326	1 427	723
116 072	Wernau (Neckar), Stadt	4 593	739	237	136	240	1 081	1 601	920	378
116 073	Wolfschlügen	2 031	119	171	71	154	198	373	676	388
	<b>Zusammen</b>	<b>187 009</b>	<b>17 681</b>	<b>17 999</b>	<b>9 108</b>	<b>18 221</b>	<b>25 474</b>	<b>47 128</b>	<b>44 405</b>	<b>24 674</b>
<b>117</b>	<b>Göppingen</b>									
117 001	Adelberg	650	48	126	21	27	47	108	187	134
117 002	Aichelberg	320	17	63	18	11	33	63	90	42
117 003	Albershausen	1 434	205	179	67	90	186	381	350	181
117 006	Bad Ditzgenbach	1 147	60	228	35	119	145	276	215	129
117 007	Bad Überkingen	1 343	51	211	74	125	143	237	324	229
117 009	Birenbach	622	78	33	14	28	40	159	235	113
117 010	Böhmekirch	1 657	132	235	158	183	243	319	289	230
117 011	Börtlingen	629	49	101	23	39	54	131	179	102
117 012	Boll	1 695	95	331	64	108	210	396	266	320
117 014	Deggingen	2 083	1	368	58	143	318	516	425	255
117 015	Donzdorf, Stadt	4 031	322	484	136	372	509	941	971	618
117 016	Drackenstein	122	8	33	7	24	2	20	23	13
117 017	Dürnau	567	50	96	7	28	103	161	99	73
117 018	Ebersbach a.d.Fils,St.	5 575	443	667	348	562	842	1 183	1 079	894
117 019	Eislingen/Fils, Stadt	7 213	772	708	747	962	948	1 829	1 234	785
117 020	Eschenbach	636	26	83	6	14	47	123	255	108
117 023	Gammelshausen	544	90	59	8	24	28	62	258	105
117 024	Geislingen a.d.St.,St.	10 842	1 595	1 641	1 213	1 843	1 218	2 918	1 370	639
117 025	Gingen an der Fils	1 664	166	270	66	217	249	361	275	226
117 026	Göppingen, Stadt	22 580	2 683	2 935	1 906	3 079	4 199	4 470	3 749	2 242
117 028	Gruibingen	669	35	166	23	50	68	87	159	116
117 029	Hattenhofen	1 002	105	165	20	31	79	131	390	186
117 030	Heiningen	1 859	192	259	54	117	153	375	576	325
117 031	Hohenstadt	162	17	30	25	15	10	23	25	34
117 033	Kuchen	2 226	187	300	147	227	235	608	322	387
117 061	Lauterstein, Stadt	994	72	189	59	121	158	221	131	115
117 035	Mühlhausen im Täle	365	38	61	17	45	37	80	42	83
117 037	Ottenbach	760	67	98	11	63	92	179	212	105
117 038	Rechberghausen	2 007	239	168	78	169	294	573	468	257
117 042	Salach	2 705	338	221	214	434	488	606	338	404
117 043	Schlat	634	56	114	20	46	69	124	161	100
117 044	Schlierbach	1 237	81	227	35	69	117	272	344	173
117 049	Süßen	3 396	352	333	238	436	577	688	565	559
117 051	Uhingen	4 739	563	515	307	588	760	1 215	697	657
117 053	Wäschenbeuren	1 016	87	112	38	199	168	219	176	104
117 055	Wangen	1 195	86	206	64	97	131	274	241	182
117 058	Wiesensteig, Stadt	905	38	259	30	78	151	227	94	66
117 060	Zell unter Aichelberg	930	69	170	20	21	55	128	307	229
	<b>Zusammen</b>	<b>92 155</b>	<b>9 513</b>	<b>12 444</b>	<b>6 376</b>	<b>10 804</b>	<b>13 206</b>	<b>20 684</b>	<b>17 121</b>	<b>11 520</b>
<b>118</b>	<b>Ludwigsburg</b>									
118 001	Affalterbach	1 622	82	154	36	83	94	435	494	326
118 003	Asperg, Stadt	4 903	371	338	263	449	626	1 714	838	675
118 006	Benningen am Neckar	1 947	145	137	122	207	201	502	441	337
118 007	Besigheim, Stadt	3 639	339	482	149	431	553	721	736	567
118 079	Bietighm.-Bissingen,St.	14 820	2 046	994	603	1 557	1 769	4 327	3 303	2 267
118 010	Bönnigheim, Stadt	2 345	144	515	126	315	215	473	390	311

1) Ohne Freizeitwohnungen und ohne Wohnungen in Gebäuden mit vollständiger Wohnheimnutzung. – 2) Nur 1. Förderungsweg.

Noch: 5. Wohnungen in den Gemeinden Baden-Württembergs am 25. Mai 1987 nach Baualter des Gebäudes

Schl.-Nr.	Gemeinde	Wohnungen <sup>1)</sup>		Davon Baualter des Gebäudes von ... bis ...						
		ins- gesamt	darunter öffent- lich ge- fördert <sup>2)</sup>	bis 1900	1901 - 1918	1919 - 1948	1949 - 1957	1958 - 1968	1969 - 1978	1979 und später
				3	4	5	6	7	8	9
118 011	Ditzingen, Stadt	9 026	757	553	246	543	913	2 705	2 937	1 129
118 012	Eberdingen	2 181	89	265	37	125	174	337	888	355
118 014	Erdmannhausen	1 590	111	134	36	160	207	339	437	277
118 015	Erligheim	740	55	89	21	49	60	225	168	128
118 078	Freiberg am Neckar, St.	5 451	551	335	115	369	556	1 613	1 499	964
118 016	Freudental	738	115	131	5	20	22	151	260	149
118 018	Gemmrigheim	1 287	67	170	74	158	171	311	247	156
118 019	Gerlingen, Stadt	7 796	462	255	125	564	1 227	2 674	1 806	1 145
118 021	Großbottwar, Stadt	2 655	267	417	67	237	237	582	699	416
118 027	Hemmingen	2 864	166	148	13	81	135	441	1 740	306
118 028	Hessigheim	687	68	122	36	111	39	177	126	76
118 077	Ingersheim	1 962	108	240	73	182	192	390	642	243
118 040	Kirchheim am Neckar	1 686	104	253	120	242	253	348	254	216
118 080	Kornthal-Münchingen, St.	6 963	507	482	296	881	1 125	1 593	1 774	812
118 046	Kornwestheim, Stadt	12 590	1 630	345	623	2 391	2 614	2 812	2 211	1 594
118 047	Löchgau	1 671	151	199	53	118	139	414	470	278
118 048	Ludwigsburg, Stadt	35 078	5 240	3 174	1 997	4 823	6 026	9 435	6 449	3 174
118 049	Marbach am Neckar, St.	5 273	397	622	189	541	606	1 669	868	778
118 050	Markgröningen, Stadt	4 903	366	588	153	311	551	1 218	1 272	810
118 051	Mögglingen	4 080	292	129	71	108	313	1 121	1 991	347
118 053	Mundelsheim	1 034	45	215	41	109	113	178	227	151
118 054	Murr	1 702	60	157	44	137	140	271	631	322
118 059	Oberriexingen, Stadt	881	11	167	36	53	50	139	330	106
118 060	Oberstenfeld	2 613	202	256	60	153	191	509	846	598
118 063	Pleidelsheim	1 624	93	188	16	66	168	510	416	260
118 081	Remseck am Neckar	6 603	319	524	140	364	657	1 828	2 225	865
118 076	Sachsenheim, Stadt	5 618	652	637	175	334	641	1 516	1 516	799
118 067	Schwieberdingen	3 622	210	255	59	89	247	918	1 563	491
118 068	Sersheim	1 535	118	134	80	148	171	336	353	313
118 070	Steinheim a.d. Murr, St.	3 647	333	359	102	223	355	854	983	771
118 071	Tamm	4 238	258	216	127	180	309	553	1 142	1 711
118 073	Vaihingen a.d. Enz, St.	8 675	712	1 542	314	684	1 127	1 779	2 202	1 027
118 074	Walheim	1 050	85	150	47	105	144	277	239	88
	<b>Zusammen</b>	<b>181 339</b>	<b>17 728</b>	<b>16 071</b>	<b>6 890</b>	<b>17 701</b>	<b>23 331</b>	<b>46 395</b>	<b>45 613</b>	<b>25 338</b>
<b>119</b>	<b>Rems-Murr-Kreis</b>									
119 001	Alfdorf	2 108	199	467	76	142	215	460	415	333
119 003	Allmersbach im Tal	1 503	144	99	8	48	65	455	545	283
119 004	Althütte	1 353	76	188	26	57	85	352	424	221
119 087	Aspach	2 422	166	325	64	156	267	639	590	381
119 006	Auenwald	2 001	128	308	26	125	181	350	668	343
119 008	Backnang, Stadt	12 551	1 323	1 083	350	1 476	2 271	3 598	2 290	1 483
119 089	Berglen	1 972	102	340	67	179	105	399	507	375
119 018	Burgstetten	1 114	87	171	29	108	122	306	250	128
119 020	Fellbach, Stadt	17 509	1 255	820	983	3 503	3 148	4 817	2 848	1 390
119 024	Großerlach	746	61	157	41	60	69	134	153	132
119 037	Kaisersbach	747	52	251	28	43	65	152	102	106
119 093	Kernen im Remstal	5 405	292	384	126	403	711	1 633	1 507	641
119 038	Kirchberg an der Murr	1 204	142	179	33	121	123	280	336	132
119 041	Korb	3 840	177	289	104	306	406	1 511	797	427
119 042	Leutenbach	3 688	262	196	62	208	336	1 050	1 139	697
119 044	Murrhardt, Stadt	5 169	377	664	116	540	764	1 515	972	598
119 053	Oppenweiler	1 438	127	213	27	140	264	263	248	283
119 055	Plüderhausen	3 434	316	338	195	239	387	818	882	575
119 090	Remshalden	5 162	437	622	133	303	637	1 503	1 252	712
119 061	Rudersberg	3 815	281	601	171	266	431	835	818	693
119 067	Schorndorf, Stadt	14 439	1 604	1 450	494	1 397	1 770	3 781	3 559	1 988
119 068	Schwaikheim	3 161	169	181	71	337	507	878	777	410
119 069	Spiegelberg	667	32	178	15	65	69	121	99	120
119 075	Sulzbach an der Murr	1 725	85	373	75	171	224	435	257	190
119 076	Urbach	2 792	191	400	126	436	423	533	478	396
119 079	Waiblingen, Stadt	19 425	1 505	1 221	721	2 019	2 776	5 867	4 498	2 323
119 091	Weinstadt, Stadt	9 305	474	956	193	675	787	2 131	3 416	1 147
119 083	Weissach im Tal	2 301	137	220	35	128	188	537	597	596
119 084	Welzheim, Stadt	3 468	502	430	125	250	531	869	670	593
119 085	Winnenden, Stadt	8 768	954	751	322	729	1 095	2 392	2 285	1 194
119 086	Winterbach	2 623	135	289	99	234	351	577	692	381
	<b>Zusammen</b>	<b>145 855</b>	<b>11 792</b>	<b>14 144</b>	<b>4 941</b>	<b>14 864</b>	<b>19 373</b>	<b>39 191</b>	<b>34 071</b>	<b>19 271</b>

1) Ohne Freizeitwohnungen und ohne Wohnungen in Gebäuden mit vollständiger Wohnheimnutzung. – 2) Nur 1. Förderungsweg.

Noch: 5. Wohnungen in den Gemeinden Baden-Württembergs am 25. Mai 1987 nach Baualter des Gebäudes

Schl.-Nr.	Gemeinde	Wohnungen <sup>1)</sup>		Davon Baualter des Gebäudes von . . . bis . . .						
		ins- gesamt	darunter öffent- lich ge- fördert <sup>2)</sup>	bis 1900	1901 – 1918	1919 – 1948	1949 – 1957	1958 – 1968	1969 – 1978	1979 und später
Region Mittlerer Neckar		996 776	106 445	90 762	62 462	124 960	151 608	235 476	211 147	120 361
Region Franken										
121 000	Stadtkreis Heilbronn, Stadt	48 942	6 779	2 057	2 619	7 443	11 254	11 259	8 602	5 708
Landkreise										
125	Heilbronn									
125 001	Abstatt	1 066	84	90	29	32	66	195	329	325
125 005	Bad Friedrichshall,St.	4 684	470	573	243	582	624	1 036	982	644
125 006	Bad Rappenau, Stadt	5 832	433	748	169	371	679	1 305	1 464	1 096
125 007	Bad Wimpfen, Stadt	2 485	105	509	65	214	272	603	427	395
125 008	Beilstein, Stadt	1 999	62	254	39	157	124	358	482	585
125 013	Brackenheim, Stadt	4 114	280	857	128	362	453	841	730	743
125 017	Cleebronn	804	44	192	38	89	74	133	157	121
125 021	Eberstadt	1 004	79	176	16	66	99	165	290	192
125 024	Ellhofen	1 095	78	71	28	86	98	201	266	345
125 026	Eppingen, Stadt	5 713	664	1 199	210	366	554	1 475	1 034	875
125 027	Erlenbach	1 497	119	216	20	133	194	335	308	291
125 030	Flein	2 339	93	191	80	126	196	518	837	391
125 034	Gemmingen	1 490	212	174	17	52	148	361	533	205
125 038	Güglingen, Stadt	1 697	167	266	62	117	118	355	456	323
125 039	Gundelsheim, Stadt	2 349	182	499	81	197	277	470	470	355
125 111	Hardthausen am Kocher	1 039	70	196	42	153	159	167	166	156
125 046	Ilsfeld	2 611	126	237	195	270	210	432	708	559
125 047	Ittlingen	672	36	167	29	54	58	143	121	100
125 048	Jagsthausen	519	54	162	17	25	47	129	98	41
125 049	Kirchardt	1 393	146	260	70	82	82	239	344	316
125 113	Langenbrettach	930	46	171	30	107	116	120	207	179
125 056	Lauffen am Neckar, St.	3 784	240	561	186	511	634	726	576	590
125 057	Lehrensteinsfeld	590	52	83	10	39	38	112	201	107
125 058	Leingarten	3 125	162	252	149	357	396	556	788	627
125 059	Löwenstein, Stadt	959	128	142	17	108	116	184	189	203
125 061	Massenbachhausen	984	38	73	42	57	73	229	366	144
125 063	Möckmühl, Stadt	2 229	183	400	106	143	239	464	516	361
125 065	Neckarsulm, Stadt	8 689	1 326	338	381	1 332	1 973	1 866	1 676	1 123
125 066	Neckarwestheim	924	42	126	34	65	58	158	237	246
125 068	Neudenaun, Stadt	1 671	174	381	59	173	234	379	239	206
125 069	Neuenstadt a.Kocher,St.	2 616	273	285	57	193	352	484	566	679
125 074	Nordheim	2 100	150	164	125	272	214	453	533	339
125 110	Obersulm	4 135	664	450	84	301	431	995	1 247	627
125 078	Oedheim	1 615	171	171	60	171	245	343	429	196
125 079	Offenau	901	71	118	24	89	101	180	265	124
125 081	Pfaffenhofen	759	45	174	69	78	58	142	152	86
125 084	Roigheim	530	33	122	28	41	104	123	67	45
125 086	Schwaigern, Stadt	3 342	288	472	184	309	427	770	675	505
125 087	Siegelsbach	521	73	111	15	34	67	150	84	60
125 094	Talheim	1 399	99	149	60	101	150	393	275	271
125 096	Untereisesheim	1 130	62	51	34	79	60	130	500	276
125 098	Untergruppenbach	2 548	125	234	52	186	242	502	877	455
125 102	Weinsberg, Stadt	3 760	403	261	124	451	579	678	917	750
125 103	Widdern, Stadt	519	47	187	30	21	44	105	65	67
125 107	Wüstenrot	2 088	127	345	52	213	235	451	420	372
125 108	Zaberfeld	1 077	72	266	90	101	74	181	208	157
	Zusammen	97 327	8 598	13 124	3 680	9 066	11 792	20 335	22 477	16 853
126	Hohenlohekreis									
126 011	Bretzfeld	3 244	342	594	99	239	264	608	698	742
126 020	Dörzbach	682	106	225	29	61	54	137	92	84
126 028	Forchtenberg, Stadt	1 391	237	310	33	101	189	269	268	221
126 039	Ingelfingen, Stadt	1 906	334	376	31	120	255	437	430	257
126 045	Krautheim, Stadt	1 372	271	259	50	101	94	339	305	224
126 046	Künzelsau, Stadt	4 536	885	673	115	324	795	1 124	752	753
126 047	Kupferzell	1 464	133	357	46	105	140	261	289	266

1) Ohne Freizeitwohnungen und ohne Wohnungen in Gebäuden mit vollständiger Wohnheimnutzung. – 2) Nur 1. Förderungsweg.

Noch: 5. Wohnungen in den Gemeinden Baden-Württembergs am 25. Mai 1987 nach Baualter des Gebäudes

Schl.-Nr.	Gemeinde	Wohnungen <sup>1)</sup>		Davon Baualter des Gebäudes von . . . bis . . .						
		ins- gesamt	darunter öffent- lich ge- fördert <sup>2)</sup>	bis 1900	1901 – 1918	1919 – 1948	1949 – 1957	1958 – 1968	1969 – 1978	1979 und später
		1	2	3	4	5	6	7	8	9
126 056	Mulfingen	1 033	101	412	35	78	45	139	158	166
126 058	Neuenstein, Stadt	1 889	216	414	77	120	245	382	292	359
126 060	Niedernhall, Stadt	1 254	391	152	9	55	161	304	380	193
126 066	Öhringen, Stadt	6 706	1 139	913	155	566	979	1 679	1 392	1 022
126 069	Pfedelbach	2 417	260	360	46	166	263	471	723	388
126 072	Schöntal	1 825	235	524	97	134	192	329	338	211
126 085	Waldenburg, Stadt	964	133	100	18	75	158	215	189	209
126 086	Weißbach	590	106	77	10	36	87	204	93	83
126 094	Zweiflingen	400	5	122	17	39	40	62	60	60
	<b>Zusammen</b>	<b>31 673</b>	<b>4 894</b>	<b>5 868</b>	<b>867</b>	<b>2 320</b>	<b>3 961</b>	<b>6 960</b>	<b>6 459</b>	<b>5 238</b>
<b>127</b>	<b>Schwäbisch Hall</b>									
127 008	Blaufelden	1 542	123	406	104	161	195	317	192	167
127 009	Braunsbach	816	52	346	21	41	60	138	98	112
127 012	Bühlertann	765	81	183	19	61	79	175	140	108
127 013	Bühlerzell	563	35	153	27	54	35	93	136	65
127 014	Crailsheim, Stadt	10 540	2 361	773	292	1 241	1 793	2 511	2 525	1 405
127 102	Fichtenau	1 461	232	387	103	146	119	290	248	168
127 023	Fichtenberg	944	109	174	32	75	96	237	201	129
127 103	Frankenhardt	1 291	285	256	36	121	177	226	224	251
127 025	Gaildorf, Stadt	3 995	603	607	117	298	676	928	927	442
127 032	Gerabronn, Stadt	1 441	322	376	94	163	171	280	241	116
127 043	Ilshofen, Stadt	1 485	215	270	41	116	221	286	301	250
127 046	Kirchberg a.d. Jagst, St.	1 128	79	368	39	72	78	183	217	171
127 101	Kreßberg	1 070	121	234	53	128	95	196	189	175
127 047	Langenburg, Stadt	742	91	230	28	52	90	147	126	69
127 052	Mainhardt	1 606	132	327	46	115	145	302	463	208
127 056	Michelbach an der Bilz	1 002	133	96	14	62	73	211	370	176
127 059	Michelfeld	967	140	163	15	45	101	176	164	303
127 062	Oberrot	1 078	103	277	22	54	61	191	247	226
127 063	Obersontheim	1 264	132	384	43	87	113	180	261	196
127 100	Rosengarten	1 439	201	265	48	116	208	268	282	252
127 071	Rot am See	1 419	176	284	102	159	154	225	245	250
127 073	Satteldorf	1 319	168	245	56	131	161	232	244	250
127 075	Schrozberg, Stadt	1 934	288	483	93	139	213	483	335	188
127 076	Schwäbisch Hall, Stadt	13 007	1 756	1 792	316	1 461	1 766	3 126	3 144	1 402
127 104	Stimpfach	777	141	156	26	56	62	192	158	127
127 079	Sulzbach-Laufen	812	118	146	61	103	106	174	139	83
127 086	Untermünkheim	887	73	244	36	59	54	109	237	148
127 089	Vellberg, Stadt	1 392	134	230	28	58	116	314	388	258
127 091	Wallhausen	702	79	207	36	60	51	129	139	80
127 099	Wolpertshausen	419	55	132	25	67	64	49	43	39
	<b>Zusammen</b>	<b>57 807</b>	<b>8 538</b>	<b>10 194</b>	<b>1 973</b>	<b>5 501</b>	<b>7 333</b>	<b>12 368</b>	<b>12 624</b>	<b>7 814</b>
<b>128</b>	<b>Main-Tauber-Kreis</b>									
128 138	Ahorn	758	73	249	51	96	57	79	124	102
128 006	Assamstadt	563	85	105	14	30	35	104	180	95
128 007	Bad Mergentheim, Stadt	8 370	1 087	1 224	247	919	1 085	2 010	1 693	1 192
128 014	Boxberg, Stadt	2 320	298	574	129	202	174	381	466	394
128 020	Creglingen, Stadt	1 665	120	560	133	226	168	232	205	141
128 039	Freudenberg, Stadt	1 356	149	344	49	132	147	336	239	109
128 045	Großbrinderfeld	1 179	46	215	51	77	112	236	310	178
128 047	Grünsfeld, Stadt	1 167	101	213	114	110	154	225	171	180
128 058	Igersheim	1 741	267	206	37	75	136	457	498	332
128 061	Königheim	1 095	143	244	41	101	82	207	257	163
128 064	Külshheim, Stadt	1 868	217	561	56	120	80	443	391	217
128 139	Lauda-Königshofen, St.	5 506	909	737	272	549	848	1 382	1 131	587
128 082	Niederstetten, Stadt	1 714	258	435	64	126	195	356	253	285
128 115	Tauberbischofsheim, St.	4 470	742	657	183	298	656	1 225	921	530
128 126	Weikersheim, Stadt	2 522	360	520	87	192	333	683	397	310
128 128	Werbach	1 208	103	368	43	79	100	220	263	135
128 131	Wertheim, Stadt	8 327	1 367	1 469	261	541	1 609	1 833	1 828	786
128 137	Wittighausen	574	30	113	35	40	70	144	111	61
	<b>Zusammen</b>	<b>46 403</b>	<b>6 355</b>	<b>8 794</b>	<b>1 867</b>	<b>3 913</b>	<b>6 041</b>	<b>10 553</b>	<b>9 438</b>	<b>5 797</b>
	<b>Region Franken</b>	<b>282 152</b>	<b>35 164</b>	<b>40 037</b>	<b>11 006</b>	<b>28 243</b>	<b>40 381</b>	<b>61 475</b>	<b>59 600</b>	<b>41 410</b>

1) Ohne Freizeitwohnungen und ohne Wohnungen in Gebäuden mit vollständiger Wohnheimnutzung. – 2) Nur 1. Förderungsweg.

Noch: 5. Wohnungen in den Gemeinden Baden-Württembergs am 25. Mai 1987 nach Baualter des Gebäudes

Schl.-Nr.	Gemeinde	Wohnungen <sup>1)</sup>		Davon Baualter des Gebäudes von ... bis ...						
		ins- gesamt	darunter öffent- lich ge- fördert <sup>2)</sup>	bis 1900	1901 – 1918	1919 – 1948	1949 – 1957	1958 – 1968	1969 – 1978	1979 und später
		1	2	3	4	5	6	7	8	9

Region Ostwürttemberg

<b>Landkreise</b>										
<b>135</b>	<b>Heidenheim</b>									
135 010	Dischingen	1 501	79	318	74	131	143	305	302	228
135 015	Gerstetten	3 922	402	861	181	268	605	898	567	542
135 016	Giengen a.d.Brenz, St.	7 136	1 531	768	233	437	1 247	2 471	1 348	632
135 019	Heidenheim a.d.Brenz, St.	20 502	2 956	2 018	1 773	3 147	4 535	4 516	2 667	1 846
135 020	Herbrechtingen, Stadt	4 630	844	420	155	371	975	1 184	726	799
135 021	Hermaringen	803	96	99	53	89	155	199	125	83
135 025	Königsbronn	2 869	695	337	82	207	544	665	673	361
135 026	Nattheim	2 070	124	230	60	143	215	513	622	287
135 027	Niederstotzingen, Stadt	1 521	201	253	41	122	208	410	295	192
135 031	Sontheim an der Brenz	1 863	156	313	116	135	305	465	302	227
135 032	Steinheim am Albuch	3 006	365	434	104	171	417	660	828	392
	<b>Zusammen</b>	<b>49 823</b>	<b>7 449</b>	<b>6 051</b>	<b>2 872</b>	<b>5 221</b>	<b>9 349</b>	<b>12 286</b>	<b>8 455</b>	<b>5 589</b>
<b>136</b>	<b>Ostalbkreis</b>									
136 088	Aalen, Stadt	25 656	4 145	1 961	1 172	3 042	4 413	6 957	4 514	3 597
136 002	Abtsgmünd	2 199	76	582	95	139	245	448	401	289
136 003	Adelmannsfelden	552	12	199	24	45	60	61	81	82
136 007	Bartholomä	645	62	143	19	43	77	120	144	99
136 009	Böbingen an der Rems	1 348	129	103	32	125	126	318	412	232
136 010	Bopfingen, Stadt	4 212	303	912	154	335	642	1 016	683	470
136 015	Durlangen	896	85	75	15	33	94	284	258	137
136 018	Ellenberg	520	100	132	16	34	39	106	114	79
136 019	Ellwangen (Jagst), St.	7 580	1 320	1 224	243	746	1 269	1 873	1 229	996
136 020	Eschach	457	25	116	16	23	51	109	67	75
136 021	Essingen	1 836	209	269	49	95	177	305	536	405
136 024	Göggingen	617	55	101	19	12	45	138	133	169
136 027	Gschwend	1 565	105	462	89	118	133	293	287	183
136 028	Heubach, Stadt	3 505	431	277	140	280	492	807	889	620
136 029	Heuchlingen	531	52	90	5	30	47	182	112	65
136 033	Hüttlingen	1 825	216	153	48	185	296	440	422	281
136 034	Iggingen	706	32	100	15	68	76	151	180	116
136 035	Jagstzell	711	105	135	25	68	116	132	107	128
136 037	Kirchheim am Ries	542	25	108	24	31	58	140	116	65
136 038	Lauchheim, Stadt	1 263	179	247	38	86	162	283	230	217
136 040	Leinzell	864	107	85	32	90	133	188	252	84
136 042	Lorch, Stadt	3 786	253	660	229	397	452	750	693	605
136 043	Mögglingen	1 232	133	170	54	112	157	259	241	239
136 044	Mutlangen	1 855	107	111	35	93	215	449	677	275
136 045	Neresheim, Stadt	2 300	312	411	99	125	290	527	462	386
136 046	Neuler	801	33	189	22	42	70	147	214	117
136 049	Obergröningen	143	11	57	5	7	5	19	31	19
136 050	Oberkochen, Stadt	3 369	1 173	169	72	271	1 094	858	547	358
136 089	Rainau	824	97	123	13	61	114	143	179	191
136 087	Riesbürg	720	63	137	29	40	101	179	147	87
136 060	Rosenberg	758	70	200	46	54	68	93	158	139
136 061	Ruppertshofen	401	29	70	26	26	36	63	92	88
136 062	Schechingen	548	33	94	16	20	57	104	149	108
136 065	Schwäbisch Gmünd, St.	23 476	3 885	3 238	1 173	2 155	4 970	4 889	4 702	2 349
136 066	Spraitbach	1 065	152	74	24	40	67	185	406	269
136 068	Stödtlen	480	3	152	22	48	49	73	76	60
136 070	Täferrot	313	29	57	13	28	42	55	61	57
136 071	Tannhausen	496	41	112	25	43	32	109	87	88
136 075	Unterschneidheim	1 165	92	176	66	99	95	224	304	201
136 079	Waldstetten	2 463	96	248	101	229	370	513	581	421
136 082	Westhausen	1 732	196	224	48	148	234	391	438	249
136 084	Wört	360	22	80	35	29	23	72	55	66
	<b>Zusammen</b>	<b>106 317</b>	<b>14 603</b>	<b>14 226</b>	<b>4 423</b>	<b>9 695</b>	<b>17 292</b>	<b>24 453</b>	<b>21 467</b>	<b>14 761</b>
	<b>Region Ostwürttemberg</b>	<b>156 140</b>	<b>22 052</b>	<b>20 277</b>	<b>7 295</b>	<b>14 916</b>	<b>26 641</b>	<b>36 739</b>	<b>29 922</b>	<b>20 350</b>
	<b>Regierungsbezirk Stuttgart</b>	<b>1 435 068</b>	<b>163 661</b>	<b>151 076</b>	<b>80 763</b>	<b>168 119</b>	<b>218 630</b>	<b>333 690</b>	<b>300 669</b>	<b>182 121</b>

1) Ohne Freizeitwohnungen und ohne Wohnungen in Gebäuden mit vollständiger Wohnheimnutzung. — 2) Nur 1. Förderungsweg.

Noch: 5. Wohnungen in den Gemeinden Baden-Württembergs am 25. Mai 1987 nach Baualter des Gebäudes

Schl.-Nr.	Gemeinde	Wohnungen <sup>1)</sup>		Davon Baualter des Gebäudes von . . . bis . . .						
		ins-gesamt	darunter öffent-lich ge-fördert <sup>2)</sup>	bis 1900	1901 – 1918	1919 – 1948	1949 – 1957	1958 – 1968	1969 – 1978	1979 und später
		1	2	3	4	5	6	7	8	9

**Regierungsbezirk Karlsruhe**

**Region Mittlerer Oberrhein**

<b>Stadtkreise</b>										
<b>211 000</b>	<b>Baden-Baden, Stadt</b>	<b>25 388</b>	<b>1 342</b>	<b>5 065</b>	<b>2 354</b>	<b>2 794</b>	<b>3 844</b>	<b>4 846</b>	<b>3 837</b>	<b>2 648</b>
<b>212 000</b>	<b>Karlsruhe, Stadt</b>	<b>123 772</b>	<b>16 862</b>	<b>13 508</b>	<b>11 833</b>	<b>17 618</b>	<b>20 956</b>	<b>32 420</b>	<b>17 232</b>	<b>10 205</b>
<b>Landkreise</b>										
<b>215</b>	<b>Karlsruhe</b>									
215 100	Bad Schönborn	3 279	108	382	122	254	470	679	808	564
215 007	Bretten, Stadt	9 032	1 126	1 267	456	654	1 231	1 857	2 119	1 448
215 009	Bruchsal, Stadt	14 962	1 738	1 366	743	1 920	2 730	4 192	2 379	1 632
215 111	Dettenheim	2 249	147	445	78	174	235	439	549	329
215 102	Eggenstein-Leopoldshf.	5 098	184	324	151	260	339	1 201	2 039	784
215 017	Ettlingen, Stadt	15 524	1 825	1 214	615	1 364	1 958	3 748	4 555	2 070
215 021	Forst	2 388	95	247	116	235	256	391	653	490
215 025	Gondelsheim	942	71	191	38	80	85	177	204	167
215 099	Graben-Neudorf	3 531	231	470	202	309	468	712	727	643
215 029	Hambrücken	1 418	110	164	88	137	165	344	238	282
215 096	Karlsbad	5 305	320	626	284	461	525	1 054	1 239	1 116
215 103	Karlsdorf-Neuthard	2 845	207	212	131	354	362	579	760	447
215 097	Kraichtal, Stadt	4 545	327	951	300	464	540	869	891	530
215 039	Kronau	1 619	81	241	75	158	191	420	244	290
215 040	Kürnbach	862	145	125	44	32	116	192	257	96
215 105	Linkenheim-Hochstetten	3 856	244	275	138	343	415	897	1 296	492
215 046	Malsch	4 747	363	621	233	444	775	1 234	928	512
215 047	Marxzell	1 669	36	268	73	120	182	371	340	315
215 059	Oberderdingen	3 023	31	522	107	228	363	672	666	465
215 107	Oberhausen-Rheinhausen	3 317	262	535	383	423	373	527	732	344
215 064	Östringen, Stadt	4 138	315	727	253	426	407	971	775	579
215 101	Pfinztal	6 218	328	631	384	842	844	1 631	1 103	783
215 066	Philippsburg, Stadt	4 123	486	847	251	307	444	918	757	599
215 108	Rheinstetten	7 686	752	386	287	808	1 048	2 075	2 131	951
215 109	Stutensee	7 590	343	645	360	634	626	1 531	2 493	1 301
215 082	Sulzfeld	1 482	142	303	38	154	187	380	274	146
215 084	Ubstadt-Weiher	3 915	271	559	140	338	513	816	867	682
215 106	Waghäusel, Stadt	6 480	370	575	508	1 005	973	1 397	1 326	696
215 110	Waldbronn	4 866	294	278	185	233	382	925	1 919	944
215 089	Walzbachtal	2 883	233	504	145	284	364	625	579	382
215 090	Weingarten (Baden)	3 348	224	450	242	401	585	701	612	357
215 094	Zaisenhausen	568	25	155	19	54	80	125	73	62
	<b>Zusammen</b>	<b>143 508</b>	<b>11 434</b>	<b>16 506</b>	<b>7 189</b>	<b>13 900</b>	<b>18 232</b>	<b>32 650</b>	<b>34 533</b>	<b>20 498</b>
<b>216</b>	<b>Rastatt</b>									
216 002	Au am Rhein	994	76	117	54	129	106	227	209	152
216 005	Bietigheim	2 144	155	286	122	255	256	557	447	221
216 006	Bischweier	1 029	47	50	42	72	71	253	446	95
216 007	Bühl, Stadt	9 243	829	1 179	504	910	971	1 844	2 347	1 488
216 008	Bühlertal	3 088	273	504	258	356	426	791	424	329
216 009	Durmersheim	4 137	278	370	181	443	395	1 155	1 162	431
216 012	Elchesheim-Illingen	985	72	94	72	136	101	240	219	123
216 013	Forbach	2 072	116	501	185	288	227	438	227	206
216 015	Gaggenau, Stadt	11 452	1 367	975	450	1 503	2 039	2 977	2 173	1 335
216 017	Gernsbach, Stadt	5 786	300	1 062	286	565	742	1 094	1 229	808
216 022	Hügelsheim	1 222	26	84	34	85	437	226	186	170
216 023	Iffezheim	1 551	125	182	91	153	132	386	345	262
216 024	Kuppenheim, Stadt	2 713	234	332	144	254	288	644	739	312
216 028	Lichtenau, Stadt	1 520	91	434	204	120	123	199	285	155
216 029	Loffenau	961	35	213	40	99	83	195	185	146
216 033	Muggensturm	2 023	175	258	134	215	151	461	415	389
216 039	Ötigheim	1 548	87	229	96	143	119	316	406	239
216 041	Ottersweier	1 890	109	331	126	128	156	400	450	299
216 043	Rastatt, Stadt	16 843	2 898	1 424	907	1 490	2 379	4 990	3 175	2 478

1) Ohne Freizeitwohnungen und ohne Wohnungen in Gebäuden mit vollständiger Wohnheimnutzung. – 2) Nur 1. Förderungsweg.

Noch: 5. Wohnungen in den Gemeinden Baden-Württembergs am 25. Mai 1987 nach Baualter des Gebäudes

Schl.-Nr.	Gemeinde	Wohnungen <sup>1)</sup>		Davon Baualter des Gebäudes von ... bis ...						
		ins- gesamt	darunter öffent- lich ge- fördert <sup>2)</sup>	bis 1900	1901 - 1918	1919 - 1948	1949 - 1957	1958 - 1968	1969 - 1978	1979 und später
		1	2	3	4	5	6	7	8	9
216 063	Rheinmünster	2 148	54	372	138	155	180	441	507	355
216 049	Sinzheim	3 253	165	396	176	266	249	828	644	694
216 052	Steinmauern	854	78	118	21	73	86	216	204	136
216 059	Weisenbach	968	114	227	79	96	98	216	154	98
	<b>Zusammen</b>	<b>78 424</b>	<b>7 704</b>	<b>9 738</b>	<b>4 344</b>	<b>7 934</b>	<b>9 815</b>	<b>19 094</b>	<b>16 578</b>	<b>10 921</b>
	<b>Region Mittlerer Oberrhein</b>	<b>371 092</b>	<b>37 342</b>	<b>44 817</b>	<b>25 720</b>	<b>42 246</b>	<b>52 847</b>	<b>89 010</b>	<b>72 180</b>	<b>44 272</b>
<b>Region Unterer Neckar</b>										
	<b>Stadtkreise</b>									
221 000	Heidelberg, Stadt	61 159	8 168	9 072	6 507	8 308	10 023	11 567	9 046	6 636
222 000	Mannheim, Univ.-Stadt	146 270	32 874	8 397	15 473	23 762	32 902	37 338	16 600	11 798
	<b>Landkreise</b>									
225	<b>Neckar-Odenwald-Kreis</b>									
225 001	Adelsheim, Stadt	1 757	309	412	61	113	314	481	288	88
225 002	Aglasterhausen	1 363	154	240	36	108	148	407	243	181
225 009	Billigheim	1 906	272	407	83	117	235	446	393	225
225 010	Binau	441	33	69	4	7	10	140	128	83
225 014	Buchen (Odenwald), Stadt	5 477	1 150	886	141	356	672	1 383	1 248	791
225 117	Elztal	1 835	249	301	73	119	229	409	412	292
225 024	Fahrenbach	859	114	98	48	89	93	200	177	154
225 032	Hardheim	2 372	495	500	75	196	313	588	429	271
225 033	Haßmersheim	1 577	206	304	40	111	236	439	284	163
225 039	Höpfingen	1 028	164	198	60	128	142	208	168	124
225 042	Hüffenhardt	671	55	181	34	55	50	140	120	91
225 052	Limbach	1 432	218	152	77	143	231	376	277	176
225 058	Mosbach, Stadt	9 181	2 058	834	289	654	1 684	2 946	1 950	824
225 060	Mudau	1 551	161	281	92	150	215	383	248	182
225 064	Neckargerach	872	84	141	40	114	117	162	183	115
225 067	Neckarzimmern	641	73	91	16	57	68	158	208	43
225 068	Neunkirchen	585	70	172	30	46	54	108	85	90
225 074	Obrigheim	1 951	445	195	47	102	210	778	411	208
225 075	Osterburken, Stadt	1 812	303	277	46	146	235	505	399	204
225 114	Ravenstein, Stadt	932	163	326	46	68	54	167	165	106
225 082	Rosenberg	731	40	220	53	77	78	140	94	69
225 115	Schefflenz	1 494	191	412	46	56	142	361	305	172
225 116	Schwarzach	660	78	93	35	51	52	116	190	123
225 091	Seckach	1 274	287	217	43	85	195	307	268	159
225 118	Waldbrunn	1 578	183	282	60	101	160	381	343	251
225 109	Walldürn, Stadt	3 897	795	621	152	371	572	1 110	692	379
225 113	Zwingenberg	282	25	24	10	16	14	90	75	53
	<b>Zusammen</b>	<b>48 159</b>	<b>8 375</b>	<b>7 934</b>	<b>1 737</b>	<b>3 636</b>	<b>6 523</b>	<b>12 929</b>	<b>9 783</b>	<b>5 617</b>
226	<b>Rhein-Neckar-Kreis</b>									
226 003	Altlußheim	2 063	110	196	142	287	312	489	432	205
226 102	Angelbachtal	1 347	131	244	96	91	140	324	290	162
226 006	Bammental	2 282	145	219	95	164	265	562	616	361
226 009	Brühl	5 840	460	212	267	394	653	1 523	1 730	1 061
226 010	Dielheim	2 755	264	337	129	198	285	571	811	424
226 012	Dossenheim	4 169	290	360	212	435	480	1 195	1 080	407
226 013	Eberbach, Stadt	6 244	1 002	835	360	680	1 087	1 478	1 272	532
226 105	Edingen-Neckarhausen	6 010	472	436	335	607	966	1 619	1 364	683
226 017	Epfenbach	792	101	168	13	32	84	192	186	117
226 018	Eppelheim	6 064	417	230	179	502	625	1 913	1 686	929
226 020	Eschelbronn	894	62	100	34	109	139	250	133	129
226 022	Gaiberg	867	38	91	28	89	89	186	215	169
226 027	Heddesbach	182	2	65	5	13	13	30	30	26
226 028	Heddesheim	4 435	295	331	157	287	341	1 233	1 398	688
226 029	Heiligkreuzsteinach	918	52	176	16	36	58	253	227	152
226 106	Helmstadt-Bargen	1 229	120	285	28	71	135	269	272	169
226 031	Hernsbach, Stadt	5 034	396	253	183	257	319	1 301	2 226	495

1) Ohne Freizeitwohnungen und ohne Wohnungen in Gebäuden mit vollständiger Wohnheimnutzung. — 2) Nur 1. Förderungsweg.



Noch: 5. Wohnungen in den Gemeinden Baden-Württembergs am 25. Mai 1987 nach Baualter des Gebäudes

Schl.-Nr.	Gemeinde	Wohnungen <sup>1)</sup>		Davon Baualter des Gebäudes von . . . bis . . .						
		ins- gesamt	darunter öffent- lich ge- fördert <sup>2)</sup>	bis 1900	1901 – 1918	1919 – 1948	1949 – 1957	1958 – 1968	1969 – 1978	1979 und später
1	2	3	4	5	6	7	8	9		
226 107	Hirschberg a.d. Bergstr.	3 846	228	402	160	252	354	895	1 361	422
226 032	Hockenheim, Stadt	6 775	480	712	614	707	652	1 646	1 580	864
226 036	Ilvesheim	3 154	162	251	94	418	651	856	735	149
226 037	Ketsch	4 871	398	275	280	324	578	1 128	1 530	756
226 038	Ladenburg, Stadt	4 817	423	630	232	415	526	958	1 288	768
226 040	Laudenbach	2 015	46	193	109	175	206	297	710	325
226 041	Leimen, Stadt	8 304	675	444	299	580	933	2 238	2 139	1 671
226 104	Lobbach	804	38	103	14	41	76	197	232	141
226 046	Malsch	993	63	188	39	52	109	235	209	161
226 048	Mauer	1 239	185	101	28	89	111	288	445	177
226 049	Meckesheim	1 812	151	242	65	164	220	467	366	288
226 054	Mühlhausen	2 361	263	244	142	208	264	540	572	391
226 055	Neckarbischofsheim, St.	1 336	135	313	55	101	156	290	245	176
226 056	Neckargemünd, Stadt	6 103	322	736	291	706	767	1 429	1 197	977
226 058	Neidenstein	615	50	146	8	25	48	158	155	75
226 059	Neulußheim	2 157	151	106	241	251	327	486	472	274
226 060	Nußloch	3 754	416	345	157	281	448	994	944	585
226 062	Oftersheim	4 522	419	264	270	329	542	1 030	1 759	328
226 063	Plankstadt	3 849	404	530	340	505	547	780	761	386
226 065	Rauenberg, Stadt	2 295	174	272	90	205	328	519	516	365
226 066	Reichartshausen	578	53	71	22	35	75	120	151	104
226 068	Reilingen	2 271	156	267	148	127	230	539	593	367
226 076	Sandhausen	5 353	536	430	320	358	568	1 264	1 567	846
226 080	Schönau, Stadt	1 868	111	292	115	203	302	430	309	217
226 081	Schönbrunn	943	39	131	31	46	69	190	295	181
226 082	Schriesheim, Stadt	5 462	177	504	205	457	500	1 105	1 588	1 103
226 084	Schwetzingen, Stadt	8 317	465	816	547	876	948	2 030	2 438	662
226 085	Sinsheim, Stadt	10 651	830	1 627	378	718	1 054	2 436	2 739	1 699
226 086	Spechbach	522	17	99	8	33	42	163	89	88
226 103	St. Leon-Rot	3 801	140	391	177	391	501	847	903	591
226 091	Waibstadt, Stadt	1 875	162	408	38	126	200	467	413	223
226 095	Walldorf, Stadt	5 252	458	507	170	238	483	1 672	1 554	628
226 096	Weinheim, Stadt	17 914	1 459	2 269	1 138	2 259	2 631	3 915	3 826	1 876
226 097	Wiesenbach	1 033	101	122	19	49	70	195	418	160
226 098	Wiesloch, Stadt	8 655	861	741	596	791	1 085	2 537	1 776	1 129
226 099	Wilhelmsfeld	1 284	63	128	25	99	221	411	243	157
226 101	Zuzenhausen	708	48	116	17	47	85	179	167	97
	Zusammen	193 234	15 216	19 954	9 761	16 933	22 898	47 319	50 253	26 116
	Region Unterer Neckar	448 822	64 633	45 357	33 478	52 639	72 346	109 153	85 682	50 167
Region Nordschwarzwald										
	Stadtkreis									
231 000	Pforzheim, Stadt	48 688	7 714	1 491	3 822	5 602	11 611	12 422	9 458	4 282
	Landkreise									
235	Calw									
235 006	Altensteig, Stadt	3 631	225	763	193	357	363	744	820	391
235 007	Althengstett	2 099	180	259	57	149	139	362	641	492
235 033	Bad Herrenalb, Stadt	3 107	71	331	191	196	115	611	1 120	543
235 008	Bad Liebenzell, Stadt	3 172	142	340	263	193	290	526	734	826
235 084	Bad Teinach-Zavelst.,St.	1 041	32	247	59	133	86	158	207	151
235 085	Calw, Stadt	8 370	1 025	1 388	420	691	943	2 124	1 897	907
235 018	Dobel	802	25	120	52	66	30	220	240	74
235 020	Ebhausen	1 337	126	351	67	86	97	281	226	229
235 022	Egenhausen	551	52	116	21	50	40	127	117	80
235 025	Enzklösterle	534	33	88	53	71	37	95	128	62
235 029	Gechingen	1 217	57	193	29	31	32	326	345	261
235 032	Haiterbach, Stadt	1 712	79	312	45	170	169	361	322	333
235 035	Höfen an der Enz	653	62	149	104	58	28	145	82	87
235 046	Nagold, Stadt	7 664	807	1 104	253	672	620	1 944	1 966	1 105
235 047	Neubulach, Stadt	1 432	106	269	70	127	117	252	330	267
235 050	Neuweiler	926	70	211	73	99	63	146	156	178
235 055	Oberreichenbach	885	43	190	70	78	56	152	138	201
235 057	Ostelsheim	739	25	113	13	60	45	196	156	156

1) Ohne Freizeitwohnungen und ohne Wohnungen in Gebäuden mit vollständiger Wohnheimnutzung. – 2) Nur 1. Förderungsweg.

Noch: 5. Wohnungen in den Gemeinden Baden-Württembergs am 25. Mai 1987 nach Baualter des Gebäudes

Schl.-Nr.	Gemeinde	Wohnungen <sup>1)</sup>		Davon Baualter des Gebäudes von ... bis ...						
		ins-gesamt	darunter öffent-lich ge-fördert <sup>2)</sup>	bis 1900	1901 – 1918	1919 – 1948	1949 – 1957	1958 – 1968	1969 – 1978	1979 und später
		1	2	3	4	5	6	7	8	9
235 060	Rohrdorf	718	48	108	21	43	70	131	229	116
235 065	Schömburg	2 558	90	309	222	240	181	519	615	472
235 066	Simmersfeld	613	21	193	50	68	36	77	86	103
235 067	Simmolzheim	784	43	127	40	56	51	87	173	250
235 073	Unterreichenbach	936	37	148	122	102	72	120	158	214
235 079	Wildbad/Schwarzw., St.	4 565	280	799	428	523	517	1 135	800	363
235 080	Wildberg, Stadt	3 184	251	574	108	181	170	603	802	746
	<b>Zusammen</b>	<b>53 230</b>	<b>3 930</b>	<b>8 802</b>	<b>3 024</b>	<b>4 500</b>	<b>4 367</b>	<b>11 442</b>	<b>12 488</b>	<b>8 607</b>
<b>236</b>	<b>Enzkreis</b>									
236 004	Birkenfeld	3 781	272	368	424	497	375	837	794	486
236 011	Eisingen	1 624	82	115	36	77	70	325	770	231
236 013	Engelsbrand	1 488	51	162	124	93	88	407	453	161
236 019	Friolzheim	1 138	49	99	31	28	88	301	335	256
236 025	Heimsheim, Stadt	1 634	107	57	13	105	222	283	759	195
236 028	Illingen	2 531	205	282	60	176	415	629	676	293
236 030	Ispringen	2 572	175	185	162	235	290	988	384	328
236 074	Kämpfelbach	2 203	217	253	174	267	284	450	425	350
236 070	Keltern	3 195	206	448	319	357	307	643	618	503
236 031	Kieselbronn	919	49	162	81	81	100	148	188	159
236 033	Knittlingen, Stadt	2 302	237	434	127	195	256	511	474	305
236 076	Königsbach-Stein	3 272	352	402	169	303	392	640	869	497
236 038	Maulbronn, Stadt	2 214	363	349	110	240	192	582	477	264
236 039	Mönsheim	873	40	126	35	49	81	225	210	147
236 040	Mühlacker, Stadt	9 535	1 246	1 090	749	1 145	1 409	2 093	1 980	1 069
236 043	Neuenbürg, Stadt	2 900	178	554	267	303	253	569	541	413
236 044	Neuhausen	1 577	79	185	93	159	123	290	370	357
236 073	Neulingen	1 725	113	335	47	99	135	222	568	319
236 046	Niefern-Öschelbronn	3 852	338	320	370	443	531	915	809	464
236 075	Ölbronn-Dürrn	1 061	88	221	42	101	122	258	139	178
236 050	Ötisheim	1 632	174	204	97	214	226	335	333	223
236 071	Remchingen	3 521	279	442	156	312	359	750	882	620
236 061	Sternenfels	878	109	157	37	64	97	189	199	135
236 072	Straubenhardt	3 300	194	443	279	424	227	580	803	544
236 062	Tiefenbronn	1 685	67	177	70	89	149	278	453	469
236 065	Wiernsheim	1 830	123	306	30	140	123	361	541	329
236 067	Wimsheim	810	59	81	44	72	84	189	176	164
236 068	Wurmberg	813	33	138	59	87	80	169	171	109
	<b>Zusammen</b>	<b>64 865</b>	<b>5 485</b>	<b>8 095</b>	<b>4 205</b>	<b>6 355</b>	<b>7 078</b>	<b>14 167</b>	<b>15 397</b>	<b>9 568</b>
<b>237</b>	<b>Freudenstadt</b>									
237 002	Alpirsbach, Stadt	2 517	312	512	121	306	331	521	421	305
237 075	Bad Rippoldsau-Schapb.	790	37	242	51	80	51	139	143	84
237 004	Baiersbronn	5 813	407	1 217	493	736	612	1 295	1 051	409
237 008	Betzweiler-Wäldle	508	12	94	37	77	50	89	86	75
237 019	Dornstetten, Stadt	2 271	238	280	150	264	211	463	569	334
237 024	Empfingen	1 015	55	265	41	117	72	230	150	140
237 027	Eutingen im Gäu	1 456	95	455	55	71	40	227	301	307
237 028	Freudenstadt, Stadt	9 606	1 158	790	685	1 232	1 720	1 798	2 147	1 234
237 030	Glatzen	850	56	156	50	108	100	147	151	138
237 032	Grömbach	179	10	59	10	28	14	28	22	18
237 040	Horb am Neckar, Stadt	7 889	852	2 076	293	579	623	1 680	1 447	1 191
237 045	Loßburg	1 988	95	417	115	212	134	403	442	265
237 054	Pfalzgrafenweiler	1 949	124	440	79	189	186	303	396	356
237 061	Schopfloch	658	28	166	40	78	46	116	141	71
237 073	Seewald	600	20	195	23	84	55	78	95	70
237 074	Waldachtal	1 831	152	338	78	187	145	324	422	337
237 072	Wörnersberg	56	1	30	6	3	4	1	3	9
	<b>Zusammen</b>	<b>39 976</b>	<b>3 652</b>	<b>7 732</b>	<b>2 327</b>	<b>4 351</b>	<b>4 394</b>	<b>7 842</b>	<b>7 987</b>	<b>5 343</b>
	<b>Region Nordschwarzwald</b>	<b>206 759</b>	<b>20 781</b>	<b>26 120</b>	<b>13 378</b>	<b>20 808</b>	<b>27 450</b>	<b>45 873</b>	<b>45 330</b>	<b>27 800</b>
	<b>Regierungsbezirk Karlsruhe</b>	<b>1 026 673</b>	<b>122 756</b>	<b>116 294</b>	<b>72 576</b>	<b>115 693</b>	<b>152 643</b>	<b>244 036</b>	<b>203 192</b>	<b>122 239</b>

1) Ohne Freizeitwohnungen und ohne Wohnungen in Gebäuden mit vollständiger Wohnheimnutzung. – 2) Nur 1. Förderungsweg.

Noch: 5. Wohnungen in den Gemeinden Baden-Württembergs am 25. Mai 1987 nach Baualter des Gebäudes

Schl.-Nr.	Gemeinde	Wohnungen <sup>1)</sup>		Davon Baualter des Gebäudes von . . . bis . . .						
		ins-gesamt	darunter öffent-lich ge-fördert <sup>2)</sup>	bis 1900	1901 – 1918	1919 – 1948	1949 – 1957	1958 – 1968	1969 – 1978	1979 und später
		1	2	3	4	5	6	7	8	9

**Regierungsbezirk Freiburg**

**Region Südlicher Oberrhein**

<b>311 000</b>	<b>Stadtkreis Freiburg im Breisg., St.</b>	<b>81 221</b>	<b>15 805</b>	<b>7 354</b>	<b>7 333</b>	<b>8 669</b>	<b>12 933</b>	<b>18 879</b>	<b>15 819</b>	<b>10 234</b>
	<b>Landkreise</b>									
<b>315</b>	<b>Breisgau-Hochschwarzwald</b>									
315 003	Au	422	13	93	22	23	21	48	125	90
315 004	Auggen	755	94	177	12	49	38	134	252	93
315 006	Bad Krozingen	5 028	273	554	60	246	274	1 162	1 823	909
315 007	Badenweiler	1 553	62	406	97	127	183	329	247	164
315 008	Ballrechten-Dottingen	622	49	132	8	13	18	76	248	127
315 013	Bötzingen	1 705	179	247	47	108	54	633	376	240
315 014	Bollschweil	714	–	178	12	39	43	151	162	129
315 015	Breisach am Rhein, St.	3 760	510	438	128	223	652	699	891	729
315 016	Breitnau	476	27	181	22	40	36	63	72	62
315 020	Buchenbach	944	77	191	21	45	48	121	366	152
315 022	Buggingen	1 125	151	251	16	154	119	208	218	159
315 028	Ebringen	790	74	208	13	64	61	98	202	144
315 131	Ehrenkirchen	2 152	99	608	49	66	68	366	643	352
315 030	Eichstetten	904	46	252	48	60	28	110	250	156
315 031	Eisenbach (Hochschw.)	778	85	238	37	45	56	171	129	102
315 033	Eschbach	442	40	89	13	18	26	67	78	151
315 037	Feldberg (Schwarzwald)	698	20	121	42	65	31	166	154	119
315 039	Friedenweiler	619	63	144	27	59	39	118	140	92
315 041	Glottertal	919	29	247	39	67	83	191	184	108
315 043	Gottenheim	829	26	138	36	62	80	121	194	198
315 047	Gundelfingen	4 606	315	181	54	155	229	1 021	1 913	1 053
315 048	Hartheim	1 101	58	165	30	73	44	155	379	255
315 050	Heitersheim, Stadt	1 536	290	208	26	97	111	375	382	337
315 051	Heuweiler	303	24	49	9	20	18	66	89	52
315 052	Hinterzarten	763	42	132	55	141	75	159	134	67
315 056	Horben	288	12	73	5	20	15	44	75	56
315 059	Ihringen	1 820	140	371	132	128	118	385	378	308
315 064	Kirchzarten	3 235	221	354	70	195	310	641	1 095	570
315 068	Lenzkirch	1 890	110	566	76	123	73	336	470	246
315 070	Löffingen, Stadt	2 220	306	602	89	237	107	407	508	270
315 132	March	3 062	225	235	81	184	155	461	1 416	530
315 072	Merdingen	751	53	199	7	38	19	159	162	167
315 073	Merzhausen	1 799	95	76	43	109	202	339	704	326
315 074	Müllheim, Stadt	5 647	808	1 084	295	330	498	1 159	1 284	997
315 130	Münstertal/Schwarzw.	1 575	102	559	44	55	123	266	300	228
315 076	Neuenburg am Rhein, St.	2 944	394	271	21	221	285	572	1 007	567
315 084	Oberried	849	30	217	10	42	41	151	234	154
315 089	Pfaffenweiler	969	83	175	9	16	14	137	383	235
315 098	Schallstadt	1 887	107	332	60	98	88	351	543	415
315 102	Schluchsee	1 167	58	166	27	90	81	147	435	221
315 107	Sölden	322	18	55	9	9	11	77	48	113
315 094	St. Märgen	595	16	190	38	32	49	96	95	95
315 095	St. Peter	701	34	185	58	46	30	128	169	85
315 108	Staufen im Breisgau, St.	2 634	304	421	63	134	215	529	833	439
315 109	Stegen	1 278	110	131	10	25	41	163	743	165
315 111	Sulzburg, Stadt	899	61	327	25	50	41	167	164	125
315 113	Titisee-Neustadt, Stadt	4 248	614	744	339	459	502	848	780	576
315 115	Umkirch	1 993	72	54	11	37	77	144	1 281	389
315 133	Vogtsbg. i. Kaiserst., St.	1 869	96	482	128	123	87	412	399	238
315 125	Wittnau	412	19	62	13	11	17	48	171	90
	<b>Zusammen</b>	<b>78 598</b>	<b>6 734</b>	<b>13 559</b>	<b>2 586</b>	<b>4 871</b>	<b>5 634</b>	<b>14 975</b>	<b>23 328</b>	<b>13 645</b>
<b>316</b>	<b>Emmendingen</b>									
316 002	Bahlingen	1 179	65	263	73	106	87	161	194	295
316 003	Biederbach	361	15	128	15	45	35	48	52	38

1) Ohne Freizeitwohnungen und ohne Wohnungen in Gebäuden mit vollständiger Wohnheimnutzung. – 2) Nur 1. Förderungsweg.

Noch: 5. Wohnungen in den Gemeinden Baden-Württembergs am 25. Mai 1987 nach Baualter des Gebäudes

Schl.-Nr.	Gemeinde	Wohnungen <sup>1)</sup>		Davon Baualter des Gebäudes von ... bis ...						
		ins- gesamt	darunter öffent- lich ge- fördert <sup>2)</sup>	bis 1900	1901 - 1918	1919 - 1948	1949 - 1957	1958 - 1968	1969 - 1978	1979 und später
		1	2	3	4	5	6	7	8	9
316 009	Denzlingen	4 810	237	168	113	233	239	901	1 889	1 267
316 010	Elzach, Stadt	2 071	139	531	106	158	219	398	369	290
316 011	Emmendingen, Stadt	9 153	789	843	662	955	920	2 048	2 536	1 189
316 012	Endingen, Stadt	2 495	216	612	112	188	181	430	491	481
316 013	Forchheim	379	14	163	18	35	22	34	56	51
316 054	Freiamt	1 200	68	362	59	131	123	202	209	114
316 014	Gutach im Breisgau	1 284	97	243	133	129	132	218	249	180
316 017	Herbolzheim, Stadt	2 882	372	682	130	261	291	507	685	326
316 020	Kenzingen, Stadt	2 484	240	570	102	228	333	415	475	361
316 024	Malterdingen	824	73	168	81	83	69	140	183	100
316 036	Reute	847	79	89	32	49	39	145	277	216
316 053	Rheinhausen	1 086	62	215	75	110	129	188	223	146
316 037	Riegel	1 044	45	218	35	66	84	142	408	91
316 038	Sasbach	944	76	203	45	103	75	165	177	176
316 039	Sexau	1 000	84	176	44	70	81	157	271	201
316 042	Simonswald	970	49	347	18	53	56	155	201	140
316 043	Teningen	4 030	427	522	176	406	322	1 004	1 169	431
316 045	Vörstetten	796	24	135	35	40	28	112	277	169
316 056	Waldkirch, Stadt	7 635	1 038	1 030	513	681	796	1 814	1 729	1 072
316 049	Weisweil	561	49	72	26	62	148	74	60	119
316 055	Winden im Elztal	855	40	208	43	60	87	187	204	66
316 051	Wyhl	987	60	204	89	76	96	135	205	182
	<b>Zusammen</b>	<b>49 877</b>	<b>4 358</b>	<b>8 152</b>	<b>2 735</b>	<b>4 328</b>	<b>4 592</b>	<b>9 780</b>	<b>12 589</b>	<b>7 701</b>
<b>317</b>	<b>Ortenaukreis</b>									
317 001	Achern, Stadt	8 301	708	1 101	527	894	1 125	1 808	1 756	1 090
317 005	Appenweiler	2 978	203	416	234	331	254	537	777	429
317 008	Bad Peterstal-Griesbach	1 050	31	331	37	87	107	192	214	82
317 009	Berghaupten	783	47	136	24	71	119	151	167	115
317 011	Biberach	1 051	129	195	59	110	115	218	170	184
317 021	Durbach	1 248	59	239	42	122	96	190	341	218
317 026	Ettenheim, Stadt	3 364	317	908	147	232	275	615	805	382
317 029	Fischerbach	472	12	89	7	26	31	97	173	49
317 031	Friesenheim	4 042	230	953	266	390	383	748	812	490
317 034	Gengenbach, Stadt	3 637	461	714	162	300	466	636	879	480
317 039	Gutach (Schwarzwaldb.)	827	38	285	56	94	78	134	107	73
317 040	Haslach im Kinzigtal, St.	2 422	189	460	184	352	309	457	378	282
317 041	Hausach, Stadt	1 963	178	259	76	206	296	407	426	293
317 046	Hofstetten	412	26	82	5	12	11	49	167	86
317 047	Hohberg	2 499	124	427	203	262	291	508	500	308
317 051	Hornberg, Stadt	1 828	174	446	142	336	294	307	212	91
317 152	Kappel-Grafenhausen	1 346	83	392	112	136	108	182	223	193
317 056	Kappelrodeck	1 989	3	351	93	212	219	434	424	256
317 057	Kehl, Stadt	12 075	1 390	1 462	938	1 632	1 823	2 718	2 350	1 152
317 059	Kippenheim	1 666	102	416	67	80	112	259	468	264
317 065	Lahr/Schwarzwald, Stadt	16 010	2 371	2 287	1 241	1 508	2 280	3 581	3 480	1 633
317 068	Lauf	1 370	71	255	53	148	146	270	287	211
317 067	Lautenbach	599	65	157	40	67	36	97	148	54
317 073	Mahlberg, Stadt	1 367	175	243	59	83	70	209	342	361
317 075	Meißenheim	1 193	101	302	100	137	93	218	202	141
317 078	Mühlenbach	431	42	163	15	32	33	70	60	58
317 151	Neuried	2 751	203	873	217	301	98	324	539	399
317 085	Nordrach	623	29	182	56	97	36	56	114	82
317 088	Oberharmersbach	727	8	204	40	87	63	122	112	99
317 089	Oberkirch, Stadt	6 045	858	886	320	576	729	1 201	1 462	871
317 093	Oberwolfach	818	92	201	42	81	89	162	143	100
317 096	Offenburg, Stadt	21 804	2 374	2 338	1 562	2 901	3 431	5 407	3 871	2 294
317 097	Ohlsbach	862	47	158	24	83	88	179	214	116
317 098	Oppenau, Stadt	1 715	141	567	76	140	187	354	241	150
317 100	Ortenberg	1 126	32	171	51	139	88	290	206	181
317 102	Ottenhöfen im Schwarzw.	1 114	41	226	94	154	133	226	191	90
317 110	Renchen, Stadt	2 235	266	482	88	188	256	457	468	296
317 153	Rheinau, Stadt	3 518	307	1 088	298	272	233	571	576	480
317 113	Ringsheim	740	62	198	57	85	51	116	147	86
317 114	Rust	955	100	184	47	79	73	209	205	158
317 116	Sasbach	1 656	107	262	68	137	157	348	428	256
317 118	Sasbachwalden	1 095	16	171	15	53	43	150	471	192

1) Ohne Freizeitwohnungen und ohne Wohnungen in Gebäuden mit vollständiger Wohnheimnutzung. - 2) Nur 1. Förderungsweg.

Noch: 5. Wohnungen in den Gemeinden Baden-Württembergs am 25. Mai 1987 nach Baualter des Gebäudes

Schl.-Nr.	Gemeinde	Wohnungen <sup>1)</sup>		Davon Baualter des Gebäudes von . . . bis . . .						
		ins-gesamt	darunter öffentlich gefördert <sup>2)</sup>	bis 1900	1901 – 1918	1919 – 1948	1949 – 1957	1958 – 1968	1969 – 1978	1979 und später
		1	2	3	4	5	6	7	8	9
317 121	Schuttertal	1 068	57	288	83	130	121	144	178	124
317 122	Schutterwald	2 183	74	266	117	228	225	463	538	346
317 150	Schwanau	2 100	123	703	178	212	155	277	336	239
317 126	Seebach	463	24	98	26	74	47	81	85	52
317 127	Seelbach	1 835	171	330	181	127	127	361	505	204
317 129	Steinach	1 143	54	256	53	126	134	191	223	160
317 141	Willstätt	2 713	188	645	188	171	112	445	812	340
317 145	Wolfach, Stadt	2 336	310	533	74	269	284	575	414	187
317 146	Zell am Harmersbach, St.	2 390	187	469	159	152	199	419	600	392
	<b>Zusammen</b>	<b>138 938</b>	<b>13 200</b>	<b>24 848</b>	<b>9 003</b>	<b>14 722</b>	<b>16 329</b>	<b>28 220</b>	<b>28 947</b>	<b>16 869</b>
	<b>Region Südlicher Oberrhein</b>	<b>348 634</b>	<b>40 097</b>	<b>53 913</b>	<b>21 657</b>	<b>32 590</b>	<b>39 488</b>	<b>71 854</b>	<b>80 683</b>	<b>48 449</b>

**Region Schwarzwald-Baar-Heuberg**

Landkreise										
<b>325</b>	<b>Rottweil</b>									
325 001	Aichhalden	1 445	69	282	75	175	102	373	294	144
325 009	Bösingen	917	48	133	40	98	99	206	167	174
325 072	Deißlingen	1 919	210	342	111	278	208	324	357	299
325 011	Dietingen	1 203	72	276	41	122	114	260	228	162
325 012	Dornhan, Stadt	2 037	98	561	131	253	184	369	279	260
325 014	Dunningen	1 662	45	333	99	171	163	335	301	260
325 015	Epfendorf	1 179	52	193	56	133	102	289	266	140
325 071	Eschbronn	727	42	128	81	68	40	127	188	95
325 070	Fluorn-Winzeln	1 048	47	199	68	174	81	225	179	122
325 024	Hardt	759	51	84	65	66	63	176	205	100
325 036	Lauterbach	1 301	94	318	136	234	125	264	164	60
325 045	Oberndorf am Neckar, St.	5 660	397	740	426	1 086	587	1 345	1 003	473
325 049	Rottweil, Stadt	9 071	1 400	1 384	724	1 245	1 239	2 119	1 399	961
325 050	Schenkenzell	719	66	185	41	89	90	139	124	51
325 051	Schiltach, Stadt	1 540	147	416	81	261	181	295	148	158
325 053	Schramberg, Stadt	7 564	648	1 268	821	1 368	702	1 594	1 190	621
325 057	Sulz am Neckar, Stadt	3 979	234	996	212	574	393	748	611	445
325 058	Tennenbronn	1 288	83	229	86	116	184	235	247	191
325 060	Villingendorf	931	109	78	30	88	115	218	220	182
325 061	Vöhringen	1 250	93	249	85	148	109	257	212	190
325 064	Wellendingen	889	39	228	60	99	75	127	148	152
325 069	Zimmern ob Rottweil	1 734	84	263	84	161	157	286	486	297
	<b>Zusammen</b>	<b>48 822</b>	<b>4 128</b>	<b>8 885</b>	<b>3 553</b>	<b>7 007</b>	<b>5 113</b>	<b>10 311</b>	<b>8 416</b>	<b>5 537</b>
<b>326</b>	<b>Schwarzwald-Baar-Kreis</b>									
326 003	Bad Dürkheim, Stadt	4 633	221	528	229	296	279	723	1 664	914
326 005	Blumberg, Stadt	3 602	460	651	74	967	376	640	579	315
326 006	Bräunlingen, Stadt	1 821	177	351	94	219	226	373	342	216
326 075	Brigachtal	1 730	131	151	16	95	89	272	800	307
326 010	Dauchingen	1 121	101	98	28	74	66	212	418	225
326 012	Donaueschingen, Stadt	7 238	1 232	1 077	416	818	961	1 424	1 528	1 014
326 017	Furtwangen i. Schw., St.	4 042	423	937	276	229	375	917	1 032	276
326 020	Gütenbach	550	41	176	33	27	60	167	63	24
326 027	Hüfingen, Stadt	2 171	279	523	56	225	170	418	394	385
326 031	Königsfeld i. Schwarzw.	2 008	134	476	169	154	216	379	387	227
326 037	Mönchweiler	1 184	97	157	87	118	88	256	317	161
326 041	Niedereschach	1 607	149	249	64	123	84	230	460	397
326 054	Schönwald i. Schwarzw.	860	39	200	19	65	68	163	208	137
326 055	Schonach im Schwarzw.	1 774	110	355	100	212	219	442	307	139
326 052	St. Georgen i. Schw., St.	5 581	933	684	395	596	962	1 404	1 081	459
326 060	Triberg i. Schwarzw., St.	2 375	178	717	322	346	307	414	121	148
326 061	Tuningen	837	73	263	35	58	71	143	172	95
326 065	Unterkirnach	765	57	133	27	25	27	163	317	73
326 074	Villingen-Schwen., St.	32 603	5 574	2 508	2 577	4 705	5 141	7 826	6 424	3 422
326 068	Vöhrenbach, Stadt	1 463	102	589	80	116	114	283	210	71
	<b>Zusammen</b>	<b>77 965</b>	<b>10 511</b>	<b>10 823</b>	<b>5 097</b>	<b>9 468</b>	<b>9 899</b>	<b>16 849</b>	<b>16 824</b>	<b>9 005</b>

1) Ohne Freizeitwohnungen und ohne Wohnungen in Gebäuden mit vollständiger Wohnheimnutzung. – 2) Nur 1. Förderungsweg.

Noch: 5. Wohnungen in den Gemeinden Baden-Württembergs am 25. Mai 1987 nach Baualter des Gebäudes

Schl.-Nr.	Gemeinde	Wohnungen <sup>1)</sup>		Davon Baualter des Gebäudes von ... bis ...						
		ins- gesamt	darunter öffent- lich ge- fördert <sup>2)</sup>	bis 1900	1901 – 1918	1919 – 1948	1949 – 1957	1958 – 1968	1969 – 1978	1979 und später
		1	2	3	4	5	6	7	8	9
<b>327</b>	<b>Tuttlingen</b>									
327 002	Aldingen	2 078	439	340	94	142	208	635	419	240
327 004	Bärental	158	4	60	9	7	11	31	22	18
327 005	Balgheim	255	26	67	4	12	27	38	61	46
327 006	Böttingen	416	14	88	21	49	74	66	68	50
327 007	Bubsheim	231	6	69	10	18	20	39	44	31
327 008	Buchheim	194	8	83	10	21	6	28	17	29
327 009	Deilingen	504	32	137	17	32	53	88	92	85
327 010	Denkingen	681	46	110	15	68	51	151	176	110
327 011	Dürbheim	483	30	127	27	49	37	75	100	68
327 012	Durchhausen	267	32	70	14	11	28	36	61	47
327 013	Egesheim	163	13	63	5	2	14	34	24	21
327 057	Emmingen-Liptingen	1 204	62	299	35	61	92	219	272	226
327 016	Fridingen a.d. Donau, St.	1 096	73	177	28	156	123	243	189	180
327 017	Frittlingen	602	59	157	38	44	55	85	110	113
327 018	Geisingen, Stadt	1 698	145	489	85	169	147	320	264	224
327 019	Gosheim	1 128	168	82	28	104	190	372	206	146
327 020	Gunningen	189	6	58	11	9	5	28	40	38
327 023	Hausen ob Verena	236	12	75	11	22	9	39	44	36
327 025	Immendingen	1 894	90	332	117	260	239	482	262	202
327 027	Irndorf	254	11	88	9	32	13	38	35	39
327 029	Königsheim	160	6	38	4	9	26	43	20	20
327 030	Kolbingen	376	21	79	15	41	38	80	73	50
327 033	Mahlstetten	249	4	76	7	20	26	45	37	38
327 036	Mühlheim a.d. Donau, St.	1 237	154	268	31	131	143	243	214	207
327 038	Neuhausen ob Eck	1 126	72	272	63	114	80	240	209	148
327 040	Reichenbach a. Heuberg	159	15	57	5	9	17	31	24	16
327 041	Renquishausen	201	11	48	12	32	23	27	27	32
327 056	Rietheim-Weilheim	882	44	151	56	101	76	184	188	126
327 055	Seitingen-Oberflacht	683	43	183	17	46	44	144	127	122
327 046	Spaichingen, Stadt	3 819	484	385	143	389	478	876	869	679
327 048	Talheim	375	24	133	16	45	33	48	62	38
327 049	Trossingen, Stadt	4 944	406	665	412	747	800	920	772	628
327 050	Tuttlingen, Stadt	13 456	1 911	2 251	1 257	2 040	1 800	2 541	2 387	1 180
327 051	Wehingen	1 142	251	179	24	42	150	381	258	108
327 054	Wurmlingen	1 332	134	233	107	155	102	210	355	170
	<b>Zusammen</b>	<b>43 872</b>	<b>4 856</b>	<b>7 989</b>	<b>2 757</b>	<b>5 189</b>	<b>5 238</b>	<b>9 060</b>	<b>8 128</b>	<b>5 511</b>
	<b>Region</b>									
	<b>Schwarzwald-Baar-Heub.</b>	<b>170 659</b>	<b>19 495</b>	<b>27 697</b>	<b>11 407</b>	<b>21 664</b>	<b>20 250</b>	<b>36 220</b>	<b>33 368</b>	<b>20 053</b>

Region Hochrhein-Bodensee

Landkreise										
<b>335</b>	<b>Konstanz</b>									
335 001	Aach, Stadt	539	20	162	40	55	26	95	88	73
335 002	Allensbach	2 257	94	303	88	174	120	406	757	409
335 098	Bodman-Ludwigshafen	1 500	46	285	36	89	106	380	352	252
335 015	Büsingen am Hochrhein	730	1	107	28	69	5	73	247	201
335 021	Eigeltingen	996	46	391	45	84	35	100	192	149
335 022	Engen, Stadt	3 310	330	619	213	379	311	613	789	386
335 025	Gaienhofen	1 177	35	148	43	93	98	238	370	187
335 026	Gailingen	946	62	330	44	54	30	175	208	105
335 028	Gottmadingen	3 389	573	417	77	552	467	919	601	356
335 035	Hilzingen	2 342	125	551	79	199	110	377	713	313
335 096	Hohenfels	542	30	141	38	48	28	31	103	153
335 043	Konstanz, Univ.-Stadt	33 687	3 920	4 086	3 168	3 726	3 684	7 982	7 671	3 370
335 055	Moos	958	60	134	32	75	87	171	239	220
335 097	Mühlhausen-Ehingen	1 118	165	235	43	103	62	189	285	201
335 057	Mühlingen	606	11	189	40	81	60	78	73	85
335 061	Öhningen	1 367	45	368	35	136	58	289	277	204
335 099	Orsingen-Nenzingen	730	48	220	46	66	55	94	181	68
335 063	Radolfzell a. Bodens., St.	10 495	1 237	977	841	1 194	1 103	2 381	2 405	1 594
335 066	Reichenau	1 566	124	388	102	117	156	275	304	224
335 100	Rielasingen-Worblingen	3 885	259	428	245	290	308	824	1 058	732

1) Ohne Freizeitwohnungen und ohne Wohnungen in Gebäuden mit vollständiger Wohnheimnutzung. – 2) Nur 1. Förderungsweg.

Noch: 5. Wohnungen in den Gemeinden Baden-Württembergs am 25. Mai 1987 nach Baualter des Gebäudes

Schl.-Nr.	Gemeinde	Wohnungen <sup>1)</sup>		Davon Baualter des Gebäudes von ... bis ...						
		ins-gesamt	darunter öffent-lich ge-fördert <sup>2)</sup>	bis 1900	1901 – 1918	1919 – 1948	1949 – 1957	1958 – 1968	1969 – 1978	1979 und später
		1	2	3	4	5	6	7	8	9
335 075	Singen (Hohentwiel), St.	18 120	2 970	689	1 070	2 734	2 857	5 741	3 347	1 682
335 077	Steißlingen	1 235	50	299	36	78	64	237	329	192
335 079	Stockach, Stadt	4 962	575	969	237	516	539	1 024	954	723
335 080	Tengen, Stadt	1 363	66	438	136	212	71	189	139	178
335 081	Volkertshausen	718	28	181	42	62	48	113	138	134
	<b>Zusammen</b>	<b>98 538</b>	<b>10 920</b>	<b>13 055</b>	<b>6 804</b>	<b>11 186</b>	<b>10 488</b>	<b>22 994</b>	<b>21 820</b>	<b>12 191</b>
<b>336</b>	<b>Lörrach</b>									
336 004	Aitern	128	9	43	6	10	5	15	25	24
336 006	Bad Bellingen	1 218	97	187	23	63	58	196	366	325
336 008	Binzen	868	10	159	19	65	46	165	240	174
336 010	Böllen	35	–	24	–	4	3	2	–	2
336 012	Bürchau	81	2	27	11	6	5	17	7	8
336 014	Efringen-Kirchen	2 546	107	685	108	218	134	394	515	492
336 019	Eimeldingen	631	71	99	24	41	31	120	272	44
336 020	Elbenschwand	50	2	30	–	4	–	11	3	2
336 024	Fischingen	191	9	39	2	10	4	21	75	40
336 025	Fröhnd	122	1	72	3	12	–	12	7	16
336 105	Grenzach-Wyhlen	5 018	312	361	190	708	610	1 277	1 287	585
336 106	Häg-Ehrsberg	289	7	164	31	32	11	11	13	27
336 034	Hasel	367	21	158	22	19	7	67	50	44
336 036	Hausen im Wiesental	842	103	178	47	77	81	170	187	102
336 043	Inzlingen	951	61	144	7	56	50	149	367	178
336 045	Kandern, Stadt	2 508	129	826	170	137	139	360	499	377
336 050	Lörrach, Stadt	18 140	2 160	2 354	1 508	2 469	2 128	4 302	3 213	2 166
336 104	Malsburg-Marzell	553	10	197	74	55	28	71	77	51
336 057	Maulburg	1 473	32	324	74	102	129	375	275	194
336 060	Neuenweg	115	1	50	29	18	2	9	2	5
336 067	Raich	73	2	46	1	11	1	5	2	7
336 069	Rheinfelden(Baden), St.	10 686	1 780	1 081	337	1 402	1 261	2 371	2 857	1 377
336 073	Rümmingen	517	30	46	10	18	12	34	274	123
336 074	Sallneck	80	2	30	9	11	4	10	11	5
336 075	Schallbach	197	3	43	2	11	4	21	59	57
336 078	Schliengen	1 415	54	441	31	98	73	202	339	231
336 079	Schönau i. Schwarzw., St.	936	76	273	73	114	106	121	122	127
336 080	Schönenberg	94	11	42	2	4	7	9	10	20
336 081	Schopfheim, Stadt	6 158	795	1 309	322	553	626	1 257	1 339	752
336 082	Schwörstadt	851	38	233	27	93	76	178	154	90
336 084	Steinen	3 530	219	567	160	344	294	635	731	799
336 086	Tegernau	151	8	77	19	6	5	24	12	8
336 087	Todtnau, Stadt	1 882	170	724	113	172	171	276	220	206
336 089	Tunau	51	–	15	–	15	2	8	5	6
336 090	Utzenfeld	210	12	52	13	45	15	29	32	24
336 091	Weil am Rhein, Stadt	10 575	1 746	460	428	2 232	1 791	2 487	1 958	1 219
336 094	Wembach	84	6	24	2	1	6	11	25	15
336 096	Wieden	143	9	66	1	7	1	15	19	34
336 097	Wies	240	–	135	17	17	9	6	44	12
336 098	Wieslet	190	5	82	8	8	7	27	24	34
336 100	Wittlingen	236	14	69	4	6	7	44	47	59
336 103	Zell im Wiesental, St.	2 388	359	847	259	237	244	409	216	176
	<b>Zusammen</b>	<b>76 813</b>	<b>8 483</b>	<b>12 783</b>	<b>4 186</b>	<b>9 511</b>	<b>8 193</b>	<b>15 923</b>	<b>15 980</b>	<b>10 237</b>
<b>337</b>	<b>Waldshut</b>									
337 002	Albbruck	2 226	149	414	62	323	211	381	500	335
337 096	Bad Säckingen, Stadt	6 203	894	875	271	631	688	1 436	1 141	1 161
337 013	Bernau	616	34	229	33	23	27	70	150	84
337 022	Bonnndorf i. Schwarzw., St.	2 012	251	476	109	149	145	434	417	282
337 027	Dachsberg (Südschw.)	404	2	176	36	18	27	35	63	49
337 030	Dettighofen	354	21	123	17	32	19	59	57	47
337 032	Dogern	860	59	82	38	80	80	165	219	196
337 124	Eggingen	474	49	135	17	43	33	61	113	72
337 038	Görwihl	1 300	61	477	115	93	67	183	202	163
337 039	Grafenhausen	681	37	158	32	91	52	100	133	115
337 045	Häusern	392	19	84	15	35	44	73	96	45
337 049	Herrisried	701	9	251	32	42	17	83	124	152
337 051	Höchenschwand	702	17	131	34	66	48	127	176	120
337 053	Hohentengen a. Hochrh.	1 037	59	287	18	80	64	192	240	156

1) Ohne Freizeitwohnungen und ohne Wohnungen in Gebäuden mit vollständiger Wohnheimnutzung. – 2) Nur 1. Förderungsweg.

Noch: 5. Wohnungen in den Gemeinden Baden-Württembergs am 25. Mai 1987 nach Baualter des Gebäudes

Schl.-Nr.	Gemeinde	Wohnungen <sup>1)</sup>		Davon Baualter des Gebäudes von . . . bis . . .						
		ins- gesamt	darunter öffent- lich ge- fördert <sup>2)</sup>	bis 1900	1901 – 1918	1919 – 1948	1949 – 1957	1958 – 1968	1969 – 1978	1979 und später
		1	2	3	4	5	6	7	8	9
337 059	Ibach	110	1	54	2	12	1	15	9	17
337 060	Jestetten	1 605	87	264	101	165	177	327	373	198
337 062	Klettgau	2 411	175	559	135	215	276	422	522	282
337 125	Küssaberg	1 827	106	315	34	170	94	310	597	307
337 065	Lauchringen	2 383	395	186	73	221	298	588	589	428
337 066	Laufenburg (Baden), St.	2 868	170	575	177	366	333	532	564	321
337 070	Lottstetten	800	9	126	27	72	35	133	291	116
337 076	Murg	2 356	131	524	287	236	141	376	502	290
337 090	Rickenbach	1 228	68	252	98	109	54	227	311	177
337 097	St. Blasien, Stadt	1 482	97	357	110	162	213	315	158	167
337 106	Stühlingen, Stadt	1 747	85	659	101	176	153	203	253	202
337 108	Todtmoos	951	17	259	60	58	44	108	233	189
337 128	Ühlingen-Birkendorf	1 489	59	456	80	117	69	155	371	241
337 126	Waldshut-Tiengen, Stadt	9 079	1 281	1 077	399	1 290	1 484	1 808	1 733	1 288
337 116	Wehr, Stadt	4 766	380	763	209	434	697	948	1 053	662
337 118	Weilheim	806	46	257	25	36	45	128	179	136
337 127	Wutach	342	19	181	14	31	14	35	32	35
337 123	Wutöschingen	1 962	267	289	35	169	158	508	534	269
	<b>Zusammen</b>	<b>56 174</b>	<b>5 054</b>	<b>11 051</b>	<b>2 796</b>	<b>5 745</b>	<b>5 808</b>	<b>10 537</b>	<b>11 935</b>	<b>8 302</b>
	<b>Region</b>									
	<b>Hochrhein-Bodensee</b>	<b>231 525</b>	<b>24 457</b>	<b>36 889</b>	<b>13 786</b>	<b>26 442</b>	<b>24 489</b>	<b>49 454</b>	<b>49 735</b>	<b>30 730</b>
	<b>Regierungsbezirk</b>									
	<b>Freiburg</b>	<b>750 818</b>	<b>84 049</b>	<b>118 499</b>	<b>46 850</b>	<b>80 696</b>	<b>84 227</b>	<b>157 528</b>	<b>163 786</b>	<b>99 232</b>

1) Ohne Freizeitwohnungen und ohne Wohnungen in Gebäuden mit vollständiger Wohnheimnutzung. – 2) Nur 1. Förderungsweg.



Noch: 5. Wohnungen in den Gemeinden Baden-Württembergs am 25. Mai 1987 nach Baualter des Gebäudes

Schl.-Nr.	Gemeinde	Wohnungen <sup>1)</sup>		Davon Baualter des Gebäudes von ... bis ...						
		ins-gesamt	darunter öffent-lich ge-fördert <sup>2)</sup>	bis 1900	1901 – 1918	1919 – 1948	1949 – 1957	1958 – 1968	1969 – 1978	1979 und später
		1	2	3	4	5	6	7	8	9

Regierungsbezirk Tübingen

Region Neckar-Alb

<b>Landkreise</b>										
<b>415</b>	<b>Reutlingen</b>									
415 078	Bad Urach, Stadt	4 798	269	933	328	447	591	959	730	810
415 014	Dettingen an der Erms	3 125	239	428	251	388	327	608	554	569
415 089	Engstingen	1 394	165	237	53	137	135	413	256	163
415 019	Eningen unter Achalm	3 817	420	627	145	379	433	828	804	601
415 027	Gomadingen	702	72	167	39	66	72	138	94	126
415 028	Grabenstetten	479	19	108	22	62	45	77	92	73
415 029	Grafenberg	847	32	82	25	98	104	132	199	207
415 034	Hayingen, Stadt	640	71	160	27	56	45	149	113	90
415 090	Hohenstein	962	77	274	44	71	38	151	210	174
415 039	Hülben	993	54	132	62	222	163	188	112	114
415 092	Lichtenstein	3 211	226	512	235	438	354	620	554	498
415 048	Mehrstetten	436	41	89	20	36	23	84	85	99
415 050	Metzingen, Stadt	7 600	506	1 227	501	1 033	1 009	1 646	1 308	876
415 053	Münsingen, Stadt	4 169	421	1 190	238	407	289	831	718	496
415 058	Pfronstetten	399	20	147	27	47	29	51	52	46
415 059	Pfullingen, Stadt	6 716	704	724	470	851	743	1 632	1 416	880
415 060	Pfiezhausen	2 648	205	359	99	307	259	435	637	552
415 061	Reutlingen, Stadt	40 893	8 832	3 609	2 455	4 788	7 152	8 830	8 925	5 134
415 062	Riederich	1 512	116	99	72	93	116	331	492	309
415 088	Römerstein	1 251	103	334	58	116	119	180	253	191
415 091	Sonnenbühl	2 118	60	448	151	178	120	358	504	359
415 093	St. Johann	1 694	77	399	107	149	137	278	397	227
415 073	Trochtelfingen, Stadt	1 899	152	401	88	196	127	333	447	307
415 087	Walldorfhäslach	1 290	53	171	43	115	92	203	339	327
415 080	Wannweil	1 855	142	218	123	250	258	465	261	280
415 085	Zwiefalten	791	110	201	24	100	83	143	144	96
415 086	Gutsbezirk Münsingen	80	–	–	13	10	3	29	13	12
	<b>Zusammen</b>	<b>96 319</b>	<b>13 186</b>	<b>13 276</b>	<b>5 720</b>	<b>11 040</b>	<b>12 866</b>	<b>20 092</b>	<b>19 709</b>	<b>13 616</b>
<b>416</b>	<b>Tübingen</b>									
416 048	Ammerbuch	3 422	230	600	97	262	261	620	775	807
416 006	Bodelshausen	1 690	334	150	89	154	139	385	485	288
416 009	Dettenhausen	1 766	218	100	70	167	153	311	616	349
416 011	Dußlingen	1 736	224	335	103	142	245	387	297	227
416 015	Gomaringen	2 595	238	302	174	252	326	612	547	382
416 018	Hirrlingen	718	52	210	37	60	44	115	148	104
416 022	Kirchentellinsfurt	2 028	200	209	128	264	242	335	439	411
416 023	Kusterdingen	2 574	144	441	175	285	266	408	600	399
416 025	Mössingen, Stadt	5 838	788	734	174	439	666	1 302	1 339	1 184
416 026	Nehren	1 128	123	158	42	116	115	251	236	210
416 049	Neustetten	745	38	195	56	31	28	66	167	202
416 031	Ofterdingen	1 399	157	251	42	119	138	227	379	243
416 036	Rotenburg am Neckar, St.	11 970	1 063	2 769	513	815	867	2 224	2 775	2 007
416 050	Starzach	1 120	67	290	50	117	94	201	184	184
416 041	Tübingen, Univ.-Stadt	31 424	4 157	3 607	1 883	3 548	3 579	6 487	7 215	5 105
	<b>Zusammen</b>	<b>70 153</b>	<b>8 033</b>	<b>10 351</b>	<b>3 633</b>	<b>6 771</b>	<b>7 163</b>	<b>13 931</b>	<b>16 202</b>	<b>12 102</b>
<b>417</b>	<b>Zollernalbkreis</b>									
417 079	Albstadt, Stadt	19 539	2 080	1 843	1 664	3 594	3 086	4 520	3 175	1 657
417 002	Balingen, Stadt	12 219	1 414	1 452	600	1 228	1 593	2 538	3 048	1 760
417 008	Bisingen	2 803	322	458	166	237	346	649	550	397
417 010	Bitz	1 407	88	168	142	192	224	235	286	160
417 013	Burladingen, Stadt	4 295	510	802	264	563	636	891	677	462
417 014	Dautmergen	131	4	41	5	6	11	20	32	16
417 015	Dornmettingen	286	22	84	5	16	32	59	50	40
417 016	Dotternhausen	516	66	91	5	63	55	86	79	137
417 022	Geislingen, Stadt	1 854	11	419	224	224	161	317	294	215
417 023	Grosselfingen	613	54	204	28	60	65	111	76	69

1) Ohne Freizeitwohnungen und ohne Wohnungen in Gebäuden mit vollständiger Wohnheimnutzung. – 2) Nur 1. Förderungsweg.

Noch: 5. Wohnungen in den Gemeinden Baden-Württembergs am 25. Mai 1987 nach Baualter des Gebäudes

Schl.-Nr.	Gemeinde	Wohnungen <sup>1)</sup>		Davon Baualter des Gebäudes von ... bis ...						
		ins- gesamt	darunter öffent- lich ge- fördert <sup>2)</sup>	bis 1900	1901 – 1918	1919 – 1948	1949 – 1957	1958 – 1968	1969 – 1978	1979 und später
		1	2	3	4	5	6	7	8	9
417 025	Haigerloch, Stadt	3 422	168	1 000	154	250	305	668	621	424
417 029	Hausen am Tann	152	13	57	4	13	4	29	31	14
417 031	Hechingen, Stadt	6 415	1 069	1 231	470	533	871	1 466	1 166	678
417 036	Jungingen	546	52	169	28	41	61	74	122	51
417 044	Meßstetten, Stadt	3 634	170	540	203	371	360	926	834	400
417 045	Nusplingen	679	50	138	25	108	93	150	94	71
417 047	Obernheim	518	41	159	29	52	53	122	50	53
417 051	Rangendingen	1 543	230	290	94	95	120	231	422	291
417 052	Ratshausen	231	13	98	17	11	17	27	38	23
417 054	Rosenfeld, Stadt	1 907	109	537	111	180	127	281	439	232
417 057	Schömburg, Stadt	1 326	104	329	59	91	134	253	247	213
417 063	Straßberg	953	56	179	51	74	132	192	199	126
417 071	Weilen unter d. Rinnen	148	8	36	5	14	11	24	26	32
417 075	Winterlingen	2 404	133	440	194	269	325	501	429	246
417 078	Zimmern unter der Burg	141	6	54	8	9	5	25	25	15
	<b>Zusammen</b>	<b>67 682</b>	<b>6 793</b>	<b>10 819</b>	<b>4 555</b>	<b>8 294</b>	<b>8 827</b>	<b>14 395</b>	<b>13 010</b>	<b>7 782</b>
	<b>Region Neckar-Alb</b>	<b>234 154</b>	<b>28 012</b>	<b>34 446</b>	<b>13 908</b>	<b>26 105</b>	<b>28 856</b>	<b>48 418</b>	<b>48 921</b>	<b>33 500</b>

**Region Donau-Iller<sup>3)</sup>**

<b>421 000</b>	<b>Stadtkreis</b> <b>Ulm, Univ.-Stadt</b>	<b>44 934</b>	<b>9 797</b>	<b>2 999</b>	<b>3 294</b>	<b>7 072</b>	<b>10 165</b>	<b>8 380</b>	<b>7 477</b>	<b>5 547</b>
	<b>Landkreise</b>									
<b>425</b>	<b>Alb-Donau-Kreis</b>									
425 002	Allmendingen	1 422	188	328	45	99	114	320	301	215
425 004	Altheim	173	10	44	7	15	15	31	46	15
425 005	Altheim (Alb)	503	49	138	12	37	53	81	101	81
425 008	Amstetten	1 137	168	162	64	107	159	178	293	174
425 011	Asselfingen	271	34	71	11	21	20	40	64	44
425 013	Ballendorf	174	7	50	3	16	11	37	29	28
425 140	Balzheim	537	32	90	43	62	47	96	116	83
425 014	Beimerstetten	701	71	61	38	68	69	160	156	149
425 017	Berghülen	565	43	125	30	59	45	76	142	88
425 019	Bernstadt	572	52	87	12	30	69	124	161	89
425 020	Blaubeuren, Stadt	4 183	487	991	303	518	543	814	639	375
425 141	Blaustein	5 322	546	431	274	686	698	1 309	1 338	586
425 022	Börslingen	47	1	13	3	2	6	9	8	6
425 024	Breitingen	68	7	17	–	7	7	9	14	14
425 028	Dietenheim, Stadt	1 903	335	149	60	227	346	561	341	219
425 031	Dornstadt	2 855	297	265	47	134	192	709	960	548
425 033	Ehingen (Donau), Stadt	7 624	1 061	1 500	186	584	690	1 771	1 882	1 011
425 035	Emeringen	48	–	27	3	7	1	3	4	3
425 036	Emerkingen	192	16	66	11	14	8	26	42	25
425 039	Erbach	3 871	408	462	80	291	547	837	1 094	560
425 050	Griesingen	223	13	71	6	12	14	31	44	45
425 052	Grundsheim	63	2	32	2	7	5	8	3	6
425 055	Hausen am Bussen	54	5	20	–	9	2	–	13	10
425 139	Heroldstatt	655	67	138	24	53	72	164	133	71
425 062	Holz Kirch	74	5	27	5	10	7	16	6	3
425 064	Hüttisheim	410	70	47	19	34	44	86	102	78
425 137	Illerkirchberg	1 426	171	189	41	137	191	335	320	213
425 066	Illerrieden	994	103	95	24	89	94	172	381	139
425 071	Laichingen, Stadt	3 252	238	515	162	383	409	709	599	475
425 072	Langenau, Stadt	4 334	503	561	105	382	662	911	1 132	581
425 073	Lauterach	145	12	62	7	10	10	8	24	24
425 075	Lonsee	1 198	152	212	44	74	167	237	237	227
425 079	Merklingen	537	34	135	29	57	53	109	69	85
425 081	Munderkingen, Stadt	1 728	287	322	38	110	217	556	282	203
425 083	Neenstetten	206	15	45	9	20	16	49	28	39
425 084	Nellingen	491	36	106	26	37	51	121	96	54
425 085	Nerenstetten	76	7	28	–	9	14	12	9	4
425 088	Oberdischingen	584	22	127	12	25	34	140	150	96
425 090	Obermarchtal	368	31	173	14	16	29	57	37	42
425 091	Oberstadion	384	23	137	17	48	12	50	58	62

1) Ohne Freizeitwohnungen und ohne Wohnungen in Gebäuden mit vollständiger Wohnheimnutzung. – 2) Nur 1. Förderungsweg. – 3) Soweit Land Baden-Württemberg.

Noch: 5. Wohnungen in den Gemeinden Baden-Württembergs am 25. Mai 1987 nach Baualter des Gebäudes

Schl.-Nr.	Gemeinde	Wohnungen <sup>1)</sup>		Davon Baualter des Gebäudes von . . . bis . . .						
		ins- gesamt	darunter öffent- lich ge- fördert <sup>2)</sup>	bis 1900	1901 - 1918	1919 - 1948	1949 - 1957	1958 - 1968	1969 - 1978	1979 und später
		1	2	3	4	5	6	7	8	9
425 092	Öllingen	125	10	35	2	7	10	26	24	21
425 093	Öpfingen	647	35	73	3	18	34	174	257	88
425 097	Rammingen	358	20	71	7	25	43	62	76	74
425 098	Rechtenstein	108	11	37	6	15	8	11	13	18
425 104	Rottenacker	662	72	186	17	50	52	145	123	89
425 108	Schelklingen, Stadt	2 222	182	509	104	234	278	473	365	259
425 110	Schnürpflingen	401	29	67	9	17	33	65	114	96
425 112	Setzingen	181	12	38	8	15	7	26	48	39
425 138	Staig	956	118	115	12	54	67	245	290	173
425 123	Untermarchtal	187	23	40	14	9	16	43	31	34
425 124	Unterstadion	185	6	60	6	12	7	27	39	34
425 125	Unterwachingen	42	3	14	4	3	3	6	7	5
425 130	Weidenstetten	345	35	68	10	27	44	90	53	53
425 134	Westerheim	780	53	52	14	105	104	149	210	146
425 135	Westerstetten	633	84	69	20	52	85	132	135	140
	<b>Zusammen</b>	<b>57 202</b>	<b>6 301</b>	<b>9 553</b>	<b>2 052</b>	<b>5 149</b>	<b>6 534</b>	<b>12 636</b>	<b>13 239</b>	<b>8 039</b>
<b>426</b>	<b>Biberach</b>									
426 001	Achstetten	1 003	174	200	50	80	46	215	211	201
426 005	Alleshausen	138	10	44	9	7	12	24	23	19
426 006	Allmannsweiler	76	1	40	2	8	1	6	5	14
426 008	Altheim	590	54	174	19	30	22	98	154	93
426 011	Attenweiler	492	16	175	27	51	24	73	69	73
426 013	Bad Buchau, Stadt	1 596	20	520	70	110	137	231	399	129
426 014	Bad Schussenried, St.	2 611	229	594	144	276	286	507	532	272
426 019	Berkheim	655	42	156	19	48	40	97	157	138
426 020	Betzenweiler	200	12	85	18	17	7	23	26	24
426 021	Biberach a.d.Riß, St.	11 767	1 936	1 615	438	994	1 566	3 345	2 372	1 437
426 028	Burgrieden	874	112	132	80	94	88	175	148	157
426 031	Dettingen an der Iller	538	51	85	25	99	52	120	91	66
426 035	Dürmentingen	715	37	228	18	71	58	131	117	92
426 036	Dürnau	123	3	56	3	9	1	16	24	14
426 038	Eberhardzell	1 054	52	351	75	69	53	175	193	138
426 043	Erlenmoos	424	11	124	27	18	13	85	93	64
426 044	Erolzheim	775	47	196	37	54	41	107	166	174
426 045	Ertingen	1 446	124	399	83	97	112	263	255	237
426 135	Gutenzell-Hürbel	484	24	188	25	43	20	50	84	74
426 058	Hochdorf	608	42	189	23	50	25	102	145	74
426 062	Ingoldingen	813	50	304	59	55	33	70	160	132
426 064	Kanzach	145	13	52	7	13	11	15	16	31
426 065	Kirchberg an der Iller	549	59	126	31	63	31	116	115	67
426 066	Kirchdorf an der Iller	832	108	84	27	61	139	122	232	167
426 067	Langenenslingen	1 079	76	412	45	100	81	192	142	107
426 070	Laupheim, Stadt	5 595	1 059	868	231	424	641	1 216	1 336	879
426 071	Maselheim	1 216	92	312	60	71	55	220	261	237
426 073	Mietingen	1 009	98	185	25	57	45	149	308	240
426 074	Mittelbiberach	996	93	217	32	68	54	156	325	144
426 078	Moosburg	59	4	26	2	7	2	5	8	9
426 087	Ochsenhausen, Stadt	2 453	229	544	104	170	228	533	440	434
426 090	Oggelshausen	304	5	97	18	37	21	52	36	43
426 097	Riedlingen, Stadt	3 318	417	758	126	259	418	672	754	331
426 100	Rot an der Rot	1 300	80	425	75	137	84	217	200	162
426 134	Schemmerhofen	2 096	142	407	89	178	149	418	484	371
426 108	Schwendi	1 857	145	398	108	161	203	390	360	237
426 109	Seekirch	64	7	20	4	10	6	8	10	6
426 113	Steinhausen a.d.Rottum	528	27	216	38	73	27	59	56	59
426 117	Tannheim	673	42	147	53	70	64	125	121	93
426 118	Tiefenbach	139	1	64	4	9	3	23	25	11
426 120	Ummendorf	1 247	138	173	50	120	113	274	347	170
426 121	Unlingen	671	4	221	18	47	36	130	124	95
426 124	Uttenweiler	995	89	359	75	109	52	139	135	126
426 125	Wain	459	38	122	30	52	22	80	92	61
426 128	Warthausen	1 493	68	226	38	102	95	264	501	267
	<b>Zusammen</b>	<b>56 059</b>	<b>6 081</b>	<b>12 314</b>	<b>2 541</b>	<b>4 678</b>	<b>5 217</b>	<b>11 488</b>	<b>11 852</b>	<b>7 969</b>
	<b>Region Donau-Iller<sup>3)</sup></b>	<b>158 195</b>	<b>22 179</b>	<b>24 866</b>	<b>7 887</b>	<b>16 899</b>	<b>21 916</b>	<b>32 504</b>	<b>32 568</b>	<b>21 555</b>

1) Ohne Freizeitwohnungen und ohne Wohnungen in Gebäuden mit vollständiger Wohnheimnutzung. - 2) Nur 1. Förderungsweg. - 3) Soweit Land Baden-Württemberg.

Noch: 5. Wohnungen in den Gemeinden Baden-Württembergs am 25. Mai 1987 nach Baualter des Gebäudes

Schl.-Nr.	Gemeinde	Wohnungen <sup>1)</sup>		Davon Baualter des Gebäudes von . . . bis . . .						
		ins- gesamt	darunter öffent- lich ge- fördert <sup>2)</sup>	bis 1900	1901 – 1918	1919 – 1948	1949 – 1957	1958 – 1968	1969 – 1978	1979 und später
		1	2	3	4	5	6	7	8	9

Region Bodensee-Oberschwaben

<b>Landkreise</b>										
<b>435</b>	<b>Bodenseekreis</b>									
435 005	Bermatingen	1 035	87	104	40	73	79	223	354	162
435 010	Daisendorf	462	13	17	2	7	17	123	215	81
435 067	Deggenhausertal	982	43	315	67	128	55	124	150	143
435 013	Eriskirch	1 447	52	82	37	122	145	351	417	293
435 015	Frickingen	811	30	214	56	68	49	131	133	160
435 016	Friedrichshafen, Stadt	21 490	3 671	650	535	3 640	4 482	5 288	4 311	2 584
435 018	Hagnau am Bodensee	574	9	93	7	42	50	121	137	124
435 020	Heiligenberg	823	22	280	82	64	36	66	173	122
435 024	Immenstaad a. Bodensee	2 288	36	120	59	151	86	391	1 087	394
435 029	Kressbronn am Bodensee	2 553	162	292	97	248	286	620	603	407
435 030	Langenargen	2 634	122	228	99	279	227	637	657	507
435 034	Markdorf, Stadt	4 088	313	436	123	371	288	914	1 305	651
435 035	Meckenbeuren	3 692	403	335	167	485	329	733	966	677
435 036	Meersburg, Stadt	2 349	171	304	34	173	186	618	678	356
435 042	Neukirch	698	30	235	53	58	38	96	120	98
435 045	Oberteuringen	1 278	81	148	46	81	52	272	372	307
435 047	Owingen	1 087	45	213	14	63	62	234	260	241
435 052	Salem	2 909	191	503	96	241	184	547	590	748
435 053	Sipplingen	811	33	162	23	38	54	242	210	82
435 054	Stetten	374	13	41	9	18	25	146	79	56
435 057	Tett nang, Stadt	5 798	436	848	220	418	382	1 421	1 583	926
435 059	Überlingen, Stadt	8 266	1 021	1 072	286	740	844	2 001	2 101	1 222
435 066	Uhl d i n g e n - M ü h l h o f e n	2 428	15	177	78	171	201	654	606	541
	<b>Zusammen</b>	<b>68 877</b>	<b>6 999</b>	<b>6 869</b>	<b>2 230</b>	<b>7 679</b>	<b>8 157</b>	<b>15 953</b>	<b>17 107</b>	<b>10 882</b>
<b>436</b>	<b>Ravensburg</b>									
436 001	Achberg	368	4	110	31	10	11	73	74	59
436 003	Aichstetten	717	32	208	36	61	54	124	129	105
436 004	Aitrach	881	77	198	64	74	64	233	196	52
436 005	Altshausen	1 219	96	310	56	112	105	183	281	172
436 006	Amtzell	879	72	175	63	83	94	164	153	147
436 094	Argenbühl	1 572	61	658	104	94	68	143	286	219
436 008	Aulendorf, Stadt	2 669	283	485	206	449	351	435	364	379
436 009	Bad Waldsee, Stadt	5 755	109	1 186	237	398	429	1 110	1 604	791
436 010	Bad Wurzach, Stadt	4 000	202	1 003	249	347	296	677	855	573
436 011	Baienfurt	2 491	200	178	111	322	300	641	691	248
436 012	Baindt	1 436	184	109	26	44	57	328	548	324
436 013	Berg	1 272	77	126	28	49	72	253	472	272
436 014	Bergatreute	821	33	198	46	71	54	176	136	140
436 018	Bodnegg	796	58	199	45	46	56	144	166	140
436 019	Boms	152	6	69	2	13	9	13	27	19
436 024	Ebenweiler	267	25	91	7	23	18	15	54	59
436 093	Ebersbach-Musbach	399	6	178	15	29	13	49	64	51
436 027	Eichstegen	114	1	67	6	6	5	7	11	12
436 032	Fleischwangen	125	7	50	13	16	3	11	10	22
436 096	Fronreute	1 155	68	220	33	72	84	133	327	286
436 039	Grünkraut	810	58	131	26	45	49	120	284	155
436 040	Guggenhausen	53	2	30	5	5	3	3	4	3
436 095	Horgenzell	1 079	32	339	64	119	64	134	214	145
436 047	Hoßkirch	193	6	62	23	21	5	19	33	30
436 049	Isny im Allgäu, Stadt	5 083	382	1 090	228	288	553	1 066	1 111	747
436 052	Kießlegg	2 518	188	527	187	230	246	418	484	426
436 053	Königseggwald	182	6	66	13	22	9	27	30	15
436 055	Leutkirch im Allgäu, St.	7 627	661	1 884	440	683	524	1 707	1 596	793
436 064	Ravensburg, Stadt	17 904	2 531	2 505	891	2 390	2 467	4 010	3 226	2 415
436 067	Riedhausen	127	1	45	6	17	15	13	13	18
436 069	Schlier	1 020	35	165	37	54	52	189	413	110
436 077	Unterwaldhausen	73	2	30	6	6	3	3	11	14
436 078	Vogt	1 325	129	152	25	91	92	297	413	255
436 079	Waldburg	743	36	135	25	50	50	157	207	119
436 081	Wangen im Allgäu, St.	8 999	1 152	1 196	459	1 031	1 225	1 844	2 145	1 099

1) Ohne Freizeitwohnungen und ohne Wohnungen in Gebäuden mit vollständiger Wohnheimnutzung. – 2) Nur 1. Förderungsweg.

Noch: 5. Wohnungen in den Gemeinden Baden-Württembergs am 25. Mai 1987 nach Baualter des Gebäudes

Schl.-Nr.	Gemeinde	Wohnungen <sup>1)</sup>		Davon Baualter des Gebäudes von . . . bis . . .						
		ins- gesamt	darunter öffent- lich ge- fördert <sup>2)</sup>	bis 1900	1901 – 1918	1919 – 1948	1949 – 1957	1958 – 1968	1969 – 1978	1979 und später
		1	2	3	4	5	6	7	8	9
436 082	Weingarten, Stadt	9 017	1 441	822	385	1 021	1 147	2 008	2 273	1 361
436 083	Wilhelmsdorf	1 210	86	274	51	100	83	199	311	192
436 085	Wolffegg	1 007	86	292	87	84	80	155	151	158
436 087	Wolpertswende	1 174	91	255	85	62	81	214	253	224
	<b>Zusammen</b>	<b>87 232</b>	<b>8 526</b>	<b>15 818</b>	<b>4 421</b>	<b>8 638</b>	<b>8 891</b>	<b>17 495</b>	<b>19 620</b>	<b>12 349</b>
<b>437</b>	<b>Sigmaringen</b>									
437 005	Beuron	326	19	92	34	45	25	58	50	22
437 008	Bingen	954	89	242	30	69	82	211	173	147
437 031	Gammertingen, Stadt	2 042	276	319	42	103	154	464	617	343
437 044	Herbertingen	1 445	116	463	79	115	97	236	247	208
437 124	Herdwangen-Schönach	742	56	166	38	56	33	84	127	238
437 047	Hettingen, Stadt	650	37	169	42	48	50	140	128	73
437 053	Hohentengen	1 216	86	420	40	98	51	242	209	156
437 056	Illmensee	499	35	101	24	38	15	45	132	144
437 059	Inzigkofen	771	90	151	33	74	65	207	147	94
437 065	Krauchenwies	1 471	150	423	69	118	105	213	280	263
437 072	Leibertingen	630	50	197	21	53	41	113	118	87
437 076	Mengen, Stadt	3 396	364	738	141	368	382	708	547	512
437 078	Meßkirch, Stadt	2 627	324	737	138	251	259	590	333	319
437 082	Neufra	673	46	121	45	75	70	155	108	99
437 086	Ostrach	1 820	109	518	115	185	100	276	362	264
437 088	Pfullendorf, Stadt	3 713	274	672	185	227	214	1 000	864	551
437 123	Sauldorf	695	36	289	56	90	48	82	47	83
437 100	Saulgau, Stadt	5 467	573	1 177	395	533	585	1 159	1 016	602
437 101	Scheer, Stadt	876	62	213	80	92	70	123	148	150
437 102	Schwenningen	556	20	111	36	45	49	139	115	61
437 104	Sigmaringen, Stadt	6 273	621	938	244	547	642	1 587	1 028	1 287
437 105	Sigmaringendorf	1 279	195	192	103	152	172	228	262	170
437 107	Stetten am kalten Markt	1 785	258	312	87	183	229	558	230	186
437 114	Veringenstadt, Stadt	796	105	218	16	24	121	191	120	106
437 118	Wald	699	35	283	59	70	22	72	102	91
	<b>Zusammen</b>	<b>41 401</b>	<b>4 026</b>	<b>9 262</b>	<b>2 152</b>	<b>3 659</b>	<b>3 681</b>	<b>8 881</b>	<b>7 510</b>	<b>6 256</b>
	<b>Region</b>									
	<b>Bodensee-Oberschwaben</b>	<b>197 510</b>	<b>19 551</b>	<b>31 949</b>	<b>8 803</b>	<b>19 976</b>	<b>20 729</b>	<b>42 329</b>	<b>44 237</b>	<b>29 487</b>
	<b>Regierungsbezirk</b>									
	<b>Tübingen</b>	<b>589 859</b>	<b>69 742</b>	<b>91 261</b>	<b>30 598</b>	<b>62 980</b>	<b>71 501</b>	<b>123 251</b>	<b>125 726</b>	<b>84 542</b>
<b>Land Baden-Württemberg</b>										
	<b>Insgesamt</b>	<b>3 802 418</b>	<b>440 208</b>	<b>477 130</b>	<b>230 787</b>	<b>427 488</b>	<b>527 001</b>	<b>858 505</b>	<b>793 373</b>	<b>488 134</b>

1) Ohne Freizeitwohnungen und ohne Wohnungen in Gebäuden mit vollständiger Wohnheimnutzung. – 2) Nur 1. Förderungsweg.

**6. Wohnungen nach Anzahl der Räume sowie Zweitwohneinheiten in Gebäuden – jeweils in den Gemeinden Baden-Württembergs**

Schl.-Nr.	Gemeinde	Woh- nungen insgesamt <sup>1)</sup>	Davon mit									
			1		2		3		4		5	
		Anzahl		% von Sp. 1	Anzahl	% von Sp. 1	Anzahl	% von Sp. 1	Anzahl	% von Sp. 1	Anzahl	% von Sp. 1
		1	2	3	4	5	6	7	8	9	10	11

**Regierungsbezirk Stuttgart**
**Region Mittlerer Neckar**

<b>111 000</b>	<b>Stadtkreis Stuttgart, L.-Hauptstadt</b>	<b>265 230</b>	<b>11 263</b>	<b>4,2</b>	<b>18 361</b>	<b>6,9</b>	<b>58 310</b>	<b>22,0</b>	<b>105 964</b>	<b>40,0</b>	<b>44 181</b>	<b>16,7</b>
	<b>Landkreise</b>											
<b>115</b>	<b>Böblingen</b>											
115 001	Aidlingen	2 991	80	2,7	153	5,1	455	15,2	593	19,8	730	24,4
115 002	Altdorf	1 038	30	2,9	51	4,9	89	8,6	244	23,5	256	24,7
115 003	Böblingen, Stadt	18 182	700	3,8	1 119	6,2	3 190	17,5	6 563	36,1	3 780	20,8
115 004	Bondorf	1 251	26	2,1	37	3,0	156	12,5	256	20,5	314	25,1
115 010	Deckenpfronn	769	14	1,8	19	2,5	103	13,4	184	23,9	194	25,2
115 013	Ehningen	2 693	80	3,0	110	4,1	367	13,6	726	27,0	730	27,1
115 015	Gärtringen	3 915	93	2,4	120	3,1	603	15,4	1 201	30,7	964	24,6
115 016	Gäufelden	2 216	29	1,3	71	3,2	239	10,8	490	22,1	618	27,9
115 054	Grafenau	2 088	31	1,5	103	4,9	309	14,8	517	24,8	485	23,2
115 021	Herrenberg, Stadt	9 655	137	1,4	439	4,5	1 329	13,8	2 309	23,9	2 415	25,0
115 022	Hildrizhausen	1 103	34	3,1	43	3,9	136	12,3	305	27,7	273	24,8
115 024	Holzgerlingen	3 526	107	3,0	157	4,5	484	13,7	987	28,0	795	22,5
115 053	Jettingen	1 899	35	1,8	63	3,3	215	11,3	369	19,4	465	24,5
115 028	Leonberg, Stadt	16 930	494	2,9	998	5,9	2 926	17,3	5 303	31,3	3 783	22,3
115 029	Magstadt	2 967	109	3,7	138	4,7	486	16,4	923	31,1	698	23,5
115 034	Mötzingen	904	5	0,6	33	3,7	112	12,4	197	21,8	218	24,1
115 037	Nufringen	1 497	28	1,9	42	2,8	164	11,0	359	24,0	390	26,1
115 041	Renningen, Stadt	5 159	75	1,5	227	4,4	736	14,3	1 547	30,0	1 212	23,5
115 042	Rutesheim	3 287	52	1,6	126	3,8	451	13,7	1 038	31,6	859	26,1
115 044	Schönaich	3 592	92	2,6	189	5,3	643	17,9	939	26,1	800	22,3
115 045	Sindelfingen, Stadt	22 843	605	2,6	1 211	5,3	3 792	16,6	8 700	38,1	4 965	21,7
115 046	Steinenbronn	1 881	42	2,2	95	5,1	358	19,0	553	29,4	473	25,1
115 048	Waldenbuch, Stadt	3 031	68	2,2	162	5,3	481	15,9	831	27,4	707	23,3
115 050	Weil der Stadt, Stadt	6 248	96	1,5	252	4,0	1 004	16,1	1 676	26,8	1 484	23,8
115 051	Weil im Schönbuch	3 125	51	1,6	146	4,7	472	15,1	755	24,2	812	26,0
115 052	Weissach	2 398	34	1,4	77	3,2	345	14,4	587	24,5	588	24,5
	<b>Zusammen</b>	<b>125 188</b>	<b>3 147</b>	<b>2,5</b>	<b>6 181</b>	<b>4,9</b>	<b>19 645</b>	<b>15,7</b>	<b>38 152</b>	<b>30,5</b>	<b>29 008</b>	<b>23,2</b>
<b>116</b>	<b>Esslingen</b>											
116 081	Aichtal, Stadt	3 318	77	2,3	146	4,4	444	13,4	867	26,1	812	24,5
116 076	Aichwald	2 935	51	1,7	118	4,0	323	11,0	757	25,8	728	24,8
116 004	Altbach	2 325	32	1,4	107	4,6	404	17,4	856	36,8	510	21,9
116 005	Altdorf	294	2	0,7	8	2,7	29	9,9	63	21,4	79	26,9
116 006	Altenriet	509	4	0,8	17	3,3	72	14,1	99	19,4	133	26,1
116 007	Baltmannsweiler	1 972	29	1,5	70	3,5	270	13,7	509	25,8	484	24,5
116 008	Bempflingen	1 217	12	1,0	33	2,7	162	13,3	363	29,8	290	23,8
116 011	Beuren	1 295	31	2,4	50	3,9	163	12,6	311	24,0	361	27,9
116 012	Bissingen an der Teck	1 217	12	1,0	39	3,2	159	13,1	306	25,1	337	27,7
116 014	Deizisau	2 312	23	1,0	99	4,3	319	13,8	745	32,2	608	26,3
116 015	Denkendorf	3 874	79	2,0	241	6,2	673	17,4	1 246	32,2	877	22,6
116 016	Dettingen unter Teck	1 941	27	1,4	67	3,5	276	14,2	550	28,3	500	25,8
116 018	Erkenbrechtsweiler	677	3	0,4	15	2,2	75	11,1	160	23,6	200	29,5
116 019	Esslingen am Neckar, St.	38 374	730	1,9	2 071	5,4	7 220	18,8	14 209	37,0	8 237	21,5
116 077	Filderstadt, Stadt	15 046	508	3,4	884	5,9	2 627	17,5	4 990	33,2	3 627	24,1
116 020	Frickenhäusen	3 364	78	2,3	115	3,4	538	16,0	891	26,5	784	23,3
116 022	Großbettlingen	1 301	16	1,2	37	2,8	163	12,5	340	26,1	332	25,5
116 027	Hochdorf	1 598	15	0,9	56	3,5	217	13,6	431	27,0	377	23,6
116 029	Holzmaden	607	7	1,2	15	2,5	70	11,5	138	22,7	170	28,0
116 033	Kirchheim u. Teck, Stadt	13 898	358	2,6	666	4,8	2 251	16,2	4 185	30,1	3 359	24,2
116 035	Köngen	3 176	61	1,9	124	3,9	502	15,8	960	30,2	762	24,0
116 036	Kohlberg	773	1	0,1	17	2,2	86	11,1	197	25,5	205	26,5
116 078	Leinfeld.-Echterding., St.	14 729	512	3,5	839	5,7	2 649	18,0	4 862	33,0	3 202	21,7
116 079	Lenningen	3 060	29	0,9	127	4,2	450	14,7	816	26,7	712	23,3
116 037	Lichtenwald	884	8	0,9	29	3,3	138	15,6	185	20,9	225	25,5

1) Ohne Freizeitwohnungen und ohne Wohnungen in Gebäuden mit vollständiger Wohnheimnutzung. – 2) Alle Räume mit 6 m<sup>2</sup> oder mehr sowie alle Küchen. – 3) Bei Wohnungen mit 10 und glied als Hauptwohnung benutzt wird.

am 25. Mai 1987 –

... Räumen <sup>2)</sup>				Räume <sup>2(3)</sup> in	Fläche der	Bewohnte Wohnungen insgesamt <sup>1(4)</sup>	Räume <sup>2)</sup>	Wohn- fläche	Zweitwohnein- heiten <sup>5)</sup> in Gebäuden		Schl.-Nr.
6		7 und mehr		Wohnungen insgesamt <sup>1)</sup>			je Person	Woh- nungen	sonstige Wohnein- heiten		
Anzahl	% von Sp. 1	Anzahl	% von Sp. 1	Anzahl	m <sup>2</sup>					Anzahl	
12	13	14	15	16	17	18	19	20	21	22	

## Regierungsbezirk Stuttgart

### Region Mittlerer Neckar

16 071	6,1	11 080	4,2	1 049 876	19 439 589	259 714	1,88	34,78	6 255	805	111 000
											115
479	16,0	501	16,8	14 519	294 305	2 930	1,73	35,12	82	3	115 001
191	18,4	177	17,1	5 150	101 959	1 025	1,72	34,11	14	–	115 002
1 555	8,6	1 275	7,0	76 749	1 484 572	17 489	1,72	33,28	224	27	115 003
237	18,9	225	18,0	6 294	124 987	1 230	1,77	35,14	7	–	115 004
143	18,6	112	14,6	3 788	76 081	748	1,75	35,19	12	1	115 010
384	14,3	296	11,0	12 518	239 436	2 652	1,76	33,57	44	3	115 013
506	12,9	428	10,9	18 074	359 350	3 837	1,72	34,24	25	1	115 015
428	19,3	341	15,4	11 134	224 556	2 185	1,71	34,56	26	–	115 016
317	15,2	326	15,6	10 137	202 958	2 048	1,87	37,38	51	–	115 054
1 619	16,8	1 407	14,6	46 866	920 979	9 518	1,76	34,54	130	4	115 021
181	16,4	131	11,9	5 207	101 696	1 082	1,76	34,38	19	–	115 022
544	15,4	452	12,8	16 506	317 542	3 440	1,77	34,05	44	1	115 024
377	19,9	375	19,7	9 791	190 925	1 869	1,78	34,73	19	3	115 053
1 861	11,0	1 565	9,2	74 588	1 474 884	16 609	1,81	35,72	236	22	115 028
367	12,4	246	8,3	13 099	247 166	2 937	1,67	31,59	41	4	115 029
156	17,3	183	20,2	4 630	90 185	899	1,73	33,68	5	–	115 034
259	17,3	255	17,0	7 489	148 805	1 484	1,79	35,50	13	–	115 037
751	14,6	611	11,8	24 107	468 340	5 119	1,75	34,03	52	2	115 041
414	12,6	347	10,6	15 224	293 143	3 246	1,75	33,70	27	1	115 042
429	11,9	500	13,9	16 592	321 862	3 515	1,74	33,76	38	3	115 044
1 981	8,7	1 589	7,0	98 056	1 895 152	22 529	1,68	32,51	363	8	115 045
215	11,4	145	7,7	8 287	160 661	1 851	1,74	33,62	33	3	115 046
438	14,5	344	11,3	13 956	276 015	2 950	1,78	35,24	58	1	115 048
894	14,3	842	13,5	29 560	579 357	6 114	1,77	34,74	64	3	115 050
456	14,6	433	13,9	14 955	292 128	3 124	1,74	33,89	33	1	115 051
397	16,6	370	15,4	11 734	233 147	2 359	1,84	36,53	37	3	115 052
15 579	12,4	13 476	10,8	569 010	11 120 191	122 789	1,74	34,08	1 697	94	
											116
540	16,3	432	13,0	15 741	316 560	3 249	1,82	36,61	55	1	116 081
514	17,5	444	15,1	14 390	288 372	2 895	1,83	36,64	46	1	116 076
226	9,7	190	8,2	10 246	190 589	2 298	1,80	33,47	24	–	116 004
56	19,0	57	19,4	1 521	30 555	287	1,72	34,49	1	–	116 005
96	18,9	88	17,3	2 583	50 208	494	1,78	34,82	6	–	116 006
353	17,9	257	13,0	9 537	189 220	1 954	1,75	34,71	15	2	116 007
193	15,9	164	13,5	5 863	112 229	1 184	1,80	34,39	10	–	116 008
211	16,3	168	13,0	6 238	118 412	1 276	1,86	35,40	16	–	116 011
189	15,5	175	14,4	5 926	117 477	1 197	1,75	34,74	12	–	116 012
297	12,8	221	9,6	10 654	201 132	2 301	1,72	32,43	32	2	116 014
431	11,1	327	8,4	17 052	323 497	3 807	1,71	32,51	36	–	116 015
276	14,2	245	12,6	9 203	176 631	1 919	1,84	35,31	7	–	116 016
117	17,3	107	15,8	3 411	67 931	672	1,83	36,44	3	–	116 018
3 511	9,1	2 396	6,2	164 050	3 056 926	38 021	1,81	33,80	464	31	116 019
1 384	9,2	1 026	6,8	64 338	1 237 647	14 873	1,74	33,47	271	24	116 077
505	15,0	453	13,5	15 878	302 180	3 314	1,82	34,68	37	2	116 020
243	18,7	170	13,1	6 337	120 234	1 281	1,79	33,89	10	2	116 022
269	16,8	233	14,6	7 767	152 853	1 585	1,85	36,39	18	2	116 027
102	16,8	105	17,3	3 066	58 628	594	1,79	34,23	3	–	116 029
1 697	12,2	1 382	9,9	62 682	1 196 513	13 745	1,82	34,69	133	4	116 033
445	14,0	322	10,1	14 558	278 186	3 116	1,76	33,71	14	1	116 035
121	15,7	146	18,9	3 963	75 387	757	1,81	34,65	7	–	116 036
1 461	9,9	1 204	8,2	63 519	1 235 367	14 434	1,81	35,25	262	16	116 078
489	16,0	437	14,3	14 722	280 702	2 995	1,79	34,19	14	2	116 079
155	17,5	144	16,3	4 357	88 218	870	1,76	35,59	5	–	116 037

mehr Räumen werden jeweils 10 Räume zugrunde gelegt. – 4) Ohne Wohnungen, für die keine Angaben zum Haushalt/zur Person vorliegen. – 5) Wohneinheit, die von keinem Haushaltsmit-

Noch: 6. Wohnungen nach Anzahl der Räume sowie Zweitwohneinheiten in Gebäuden – jeweils in den Gemeinden Baden-Württem-

Schl.-Nr.	Gemeinde	Wohn- nungen insgesamt <sup>1)</sup>	Davon mit									
			1		2		3		4		5	
			Anzahl		% von Sp. 1		Anzahl		% von Sp. 1		Anzahl	
			1	2	3	4	5	6	7	8	9	10
116 041	Neckartailfingen	1 248	11	0,9	42	3,4	190	15,2	309	24,8	276	22,1
116 042	Neckartenzlingen	2 048	36	1,8	68	3,3	285	13,9	582	28,4	508	24,8
116 043	Neidlingen	580	4	0,7	16	2,8	81	14,0	148	25,5	126	21,7
116 046	Neuffen, Stadt	2 033	14	0,7	56	2,8	273	13,4	534	26,3	494	24,3
116 047	Neuhausen a.d.Fildern	4 166	72	1,7	159	3,8	612	14,7	1 248	30,0	1 009	24,2
116 048	Notzingen	1 140	14	1,2	29	2,5	136	11,9	289	25,4	296	26,0
116 049	Nürtingen, Stadt	14 470	397	2,7	661	4,6	2 255	15,6	4 269	29,5	3 364	23,2
116 050	Oberboihingen	1 759	36	2,0	61	3,5	244	13,9	448	25,5	438	24,9
116 053	Ohmden	571	4	0,7	15	2,6	57	10,0	111	19,4	180	31,5
116 080	Ostfildern, Stadt	11 817	430	3,6	671	5,7	1 942	16,4	4 101	34,7	2 501	21,2
116 054	Owen, Stadt	1 124	11	1,0	41	3,6	174	15,5	308	27,4	237	21,1
116 056	Plochingen, Stadt	5 098	120	2,4	251	4,9	882	17,3	1 842	36,1	1 111	21,8
116 058	Reichenbach a. d. Fils	2 871	46	1,6	104	3,6	399	13,9	1 055	36,7	661	23,0
116 063	Schlaithdorf	540	4	0,7	14	2,6	68	12,6	121	22,4	145	26,9
116 068	Unterensingen	1 430	20	1,4	48	3,4	155	10,8	362	25,3	416	29,1
116 070	Weilheim a.d.Teck,St.	3 064	29	0,9	100	3,3	404	13,2	825	26,9	741	24,2
116 071	Wendlingen a.Neckar,St.	5 730	92	1,6	255	4,5	907	15,8	1 867	32,6	1 471	25,7
116 072	Wernau (Neckar), Stadt	4 593	88	1,9	238	5,2	731	15,9	1 600	34,8	1 110	24,2
116 073	Wolfschlugen	2 031	38	1,9	68	3,3	284	14,0	564	27,8	520	25,6
	<b>Zusammen</b>	<b>187 009</b>	<b>4 171</b>	<b>2,2</b>	<b>8 887</b>	<b>4,8</b>	<b>30 359</b>	<b>16,2</b>	<b>59 619</b>	<b>31,9</b>	<b>43 515</b>	<b>23,3</b>
<b>117</b>	<b>Göppingen</b>											
117 001	Adelberg	650	3	0,5	14	2,2	58	8,9	151	23,2	205	31,5
117 002	Aichelberg	320	3	0,9	7	2,2	38	11,9	84	26,3	70	21,9
117 003	Albershausen	1 434	13	0,9	46	3,2	177	12,3	416	29,0	368	25,7
117 006	Bad Ditzgenbach	1 147	20	1,7	39	3,4	172	15,0	316	27,6	260	22,7
117 007	Bad Überkingen	1 343	12	0,9	36	2,7	150	11,2	339	25,2	352	26,2
117 009	Birenbach	622	8	1,3	14	2,3	75	12,1	140	22,5	139	22,3
117 010	Böhlenkirch	1 657	3	0,2	23	1,4	156	9,4	401	24,2	478	28,8
117 011	Börtlingen	629	5	0,8	14	2,2	84	13,4	146	23,2	160	25,4
117 012	Boll	1 695	28	1,7	65	3,8	255	15,0	495	29,2	388	22,9
117 014	Deggingen	2 083	20	1,0	60	2,9	287	13,8	552	26,5	504	24,2
117 015	Donzdorf, Stadt	4 031	29	0,7	126	3,1	503	12,5	1 075	26,7	1 053	26,1
117 016	Drackenstein	122	1	0,8	2	1,6	14	11,5	26	21,3	29	23,8
117 017	Dürnau	567	2	0,4	13	2,3	66	11,6	163	28,7	157	27,7
117 018	Ebersbach a.d.Fils,St.	5 575	80	1,4	236	4,2	816	14,6	1 702	30,5	1 321	23,7
117 019	Eislingen/Fils, Stadt	7 213	178	2,5	231	3,2	1 028	14,3	2 735	37,9	1 709	23,7
117 020	Eschenbach	636	2	0,3	16	2,5	84	13,2	188	29,6	162	25,5
117 023	Gammelshausen	544	7	1,3	10	1,8	70	12,9	168	30,9	135	24,8
117 024	Geislingen a.d.St.,St.	10 842	124	1,1	354	3,3	1 643	15,2	4 064	37,5	2 582	23,8
117 025	Gingen an der Fils	1 664	5	0,3	43	2,6	191	11,5	516	31,0	464	27,9
117 026	Göppingen, Stadt	22 580	307	1,4	918	4,1	3 965	17,6	8 270	36,6	5 004	22,2
117 028	Gruibingen	669	5	0,7	12	1,8	78	11,7	167	25,0	171	25,6
117 029	Hattenhofen	1 002	9	0,9	21	2,1	95	9,5	264	26,3	265	26,4
117 030	Heiningen	1 859	20	1,1	66	3,6	263	14,1	520	28,0	457	24,6
117 031	Hohenstadt	162	1	0,6	2	1,2	20	12,3	16	9,9	59	36,4
117 033	Kuchen	2 226	14	0,6	50	2,2	280	12,6	712	32,0	601	27,0
117 061	Lauterstein, Stadt	994	2	0,2	18	1,8	110	11,1	294	29,6	271	27,3
117 035	Mühlhausen im Täle	365	4	1,1	6	1,6	36	9,9	97	26,6	103	28,2
117 037	Ottenbach	760	1	0,1	14	1,8	80	10,5	222	29,2	217	28,6
117 038	Rechberghausen	2 007	17	0,8	59	2,9	245	12,2	670	33,4	470	23,4
117 042	Salach	2 705	23	0,9	79	2,9	394	14,6	941	34,8	635	23,5
117 043	Schlat	634	7	1,1	9	1,4	79	12,5	147	23,2	172	27,1
117 044	Schlierbach	1 237	11	0,9	39	3,2	132	10,7	307	24,8	334	27,0
117 049	Süßen	3 396	45	1,3	112	3,3	471	13,9	1 081	31,8	838	24,7
117 051	Uhingen	4 739	66	1,4	214	4,5	619	13,1	1 393	29,4	1 173	24,8
117 053	Wäschenbeuren	1 016	1	0,1	13	1,3	103	10,1	276	27,2	309	30,4
117 055	Wangen	1 195	8	0,7	29	2,4	140	11,7	360	30,1	296	24,8
117 058	Wiesensteig, Stadt	905	15	1,7	18	2,0	141	15,6	259	28,6	199	22,0
117 060	Zell unter Aichelberg	930	30	3,2	29	3,1	104	11,2	212	22,8	236	25,4
	<b>Zusammen</b>	<b>92 155</b>	<b>1 129</b>	<b>1,2</b>	<b>3 057</b>	<b>3,3</b>	<b>13 222</b>	<b>14,3</b>	<b>29 885</b>	<b>32,4</b>	<b>22 346</b>	<b>24,2</b>
<b>118</b>	<b>Ludwigsburg</b>											
118 001	Affalterbach	1 622	21	1,3	33	2,0	140	8,6	357	22,0	530	32,7
118 003	Asperg, Stadt	4 903	54	1,1	250	5,1	825	16,8	1 794	36,6	1 057	21,6
118 006	Benningen am Neckar	1 947	29	1,5	91	4,7	256	13,1	543	27,9	564	29,0

1) Ohne Freizeitwohnungen und ohne Wohnungen in Gebäuden mit vollständiger Wohnheimnutzung. – 2) Alle Räume mit 6 m<sup>2</sup> oder mehr sowie alle Küchen. – 3) Bei Wohnungen mit 10 und glied als Hauptwohnung benutzt wird.



bergs am 25. Mai 1987 –

... Räumen <sup>2)</sup>				Räume <sup>2(3)</sup> in	Fläche der	Bewohnte Wohnungen insgesamt <sup>1(4)</sup>	Räume <sup>2)</sup>	Wohn- fläche	Zweitwohnein- heiten <sup>5)</sup> in Gebäuden		Schl.-Nr.
6		7 und mehr		Wohnungen insgesamt <sup>1)</sup>			je Person		Wohn- nungen	sonstige Wohnein- heiten	
Anzahl	% von Sp. 1	Anzahl	% von Sp. 1	Anzahl	m <sup>2</sup>				Anzahl		
12	13	14	15	16	17	18	19	20	21	22	
216	17,3	204	16,3	6 141	122 656	1 226	1,81	36,09	12	1	116 041
301	14,7	268	13,1	9 749	187 688	1 992	1,72	33,24	27	1	116 042
102	17,6	103	17,8	2 895	56 593	570	1,74	33,97	3	–	116 043
325	16,0	337	16,6	10 093	195 832	2 008	1,89	36,63	27	–	116 046
627	15,1	439	10,5	19 314	368 655	4 090	1,80	34,34	50	3	116 047
215	18,9	161	14,1	5 626	109 884	1 127	1,79	34,95	3	1	116 048
1 860	12,9	1 664	11,5	66 324	1 277 205	14 285	1,77	34,17	222	8	116 049
298	16,9	234	13,3	8 450	163 072	1 721	1,79	34,66	20	3	116 050
116	20,3	88	15,4	2 920	55 384	554	1,76	33,45	7	–	116 053
1 219	10,3	953	8,1	51 006	980 049	11 617	1,78	34,25	172	6	116 080
174	15,5	179	15,9	5 453	106 980	1 107	1,80	35,33	9	2	116 054
486	9,5	406	8,0	22 229	414 748	5 039	1,78	33,27	46	1	116 056
295	10,3	311	10,8	13 154	245 781	2 824	1,84	34,34	20	2	116 058
104	19,3	84	15,6	2 710	54 554	531	1,80	36,41	9	–	116 063
251	17,6	178	12,4	6 972	133 431	1 417	1,75	33,53	7	–	116 068
506	16,5	459	15,0	14 996	289 359	3 008	1,82	35,24	12	–	116 070
657	11,5	481	8,4	25 737	484 263	5 669	1,75	32,90	34	1	116 071
508	11,1	318	6,9	20 174	366 722	4 542	1,71	31,00	24	1	116 072
303	14,9	254	12,5	9 602	187 338	1 991	1,78	34,72	22	1	116 073
<b>22 444</b>	<b>12,0</b>	<b>18 014</b>	<b>9,6</b>	<b>841 147</b>	<b>16 065 848</b>	<b>184 436</b>	<b>1,79</b>	<b>34,20</b>	<b>2 227</b>	<b>121</b>	<b>117</b>
117	18,0	102	15,7	3 317	65 327	641	1,87	36,83	9	1	117 001
58	18,1	60	18,8	1 635	33 508	316	1,87	38,24	2	1	117 002
229	16,0	185	12,9	6 918	132 307	1 402	1,81	34,62	6	–	117 003
180	15,7	160	13,9	5 510	107 318	1 123	1,79	34,95	10	4	117 006
202	15,0	252	18,8	6 853	136 560	1 313	1,87	37,24	9	–	117 007
117	18,8	129	20,7	3 211	62 383	618	1,91	37,10	13	–	117 009
305	18,4	291	17,6	8 611	168 195	1 614	1,78	34,70	6	–	117 010
101	16,1	119	18,9	3 218	63 500	619	1,88	37,11	7	–	117 011
224	13,2	240	14,2	8 062	157 283	1 656	1,93	37,78	23	1	117 012
317	15,2	343	16,5	10 251	196 299	2 048	1,82	34,77	13	–	117 014
612	15,2	633	15,7	19 957	387 572	3 959	1,78	34,62	19	–	117 015
23	18,9	27	22,1	643	13 284	118	1,77	36,66	3	–	117 016
89	15,7	77	13,6	2 785	51 832	558	1,76	32,84	3	–	117 017
775	13,9	645	11,6	25 985	494 998	5 478	1,77	33,65	44	1	117 018
738	10,2	594	8,2	32 142	593 949	6 917	1,79	33,04	38	6	117 019
101	15,9	83	13,1	3 103	62 838	617	1,78	36,05	6	1	117 020
73	13,4	81	14,9	2 633	51 288	532	1,72	33,51	3	–	117 023
1 088	10,0	987	9,1	49 113	891 130	10 671	1,86	33,66	64	12	117 024
215	12,9	230	13,8	8 091	153 576	1 643	1,90	36,07	6	–	117 025
2 321	10,3	1 795	7,9	99 850	1 865 664	22 100	1,87	35,03	190	10	117 026
119	17,8	117	17,5	3 401	66 155	654	1,80	35,00	9	–	117 028
181	18,1	167	16,7	5 092	100 483	992	1,82	35,95	6	–	117 029
292	15,7	241	13,0	8 920	175 033	1 810	1,74	34,16	10	–	117 030
34	21,0	30	18,5	868	18 020	161	1,65	34,29	1	–	117 031
301	13,5	268	12,0	10 663	201 593	2 174	1,84	34,70	10	–	117 033
146	14,7	153	15,4	4 970	93 378	980	1,82	34,31	2	–	117 061
52	14,2	67	18,4	1 838	37 012	355	1,87	37,77	3	1	117 035
116	15,3	110	14,5	3 799	74 215	731	1,71	33,39	5	–	117 037
298	14,8	248	12,4	9 582	180 282	1 980	1,87	35,23	9	–	117 038
351	13,0	282	10,4	12 548	235 871	2 643	1,79	33,68	15	–	117 042
107	16,9	113	17,8	3 217	61 078	621	1,88	35,67	6	1	117 043
221	17,9	193	15,6	6 174	119 961	1 225	1,73	33,61	10	–	117 044
404	11,9	445	13,1	16 030	302 761	3 320	1,78	33,68	19	2	117 049
662	14,0	612	12,9	22 417	418 634	4 654	1,83	34,19	28	1	117 051
163	16,0	151	14,9	5 143	96 238	995	1,77	33,18	4	–	117 053
197	16,5	165	13,8	5 848	114 090	1 178	1,79	34,88	8	–	117 055
137	15,1	136	15,0	4 397	83 902	873	1,81	34,54	8	–	117 058
186	20,0	133	14,3	4 560	91 428	906	1,82	36,47	12	–	117 060
<b>11 852</b>	<b>12,9</b>	<b>10 664</b>	<b>11,6</b>	<b>431 355</b>	<b>8 158 945</b>	<b>90 195</b>	<b>1,83</b>	<b>34,55</b>	<b>639</b>	<b>42</b>	<b>118</b>
332	20,5	209	12,9	8 176	160 809	1 581	1,83	36,08	24	2	118 001
527	10,7	396	8,1	21 681	405 140	4 796	1,83	34,20	56	4	118 003
265	13,6	199	10,2	9 046	169 796	1 893	1,86	34,82	15	1	118 006

mehr Räumen werden jeweils 10 Räume zugrunde gelegt. – 4) Ohne Wohnungen, für die keine Angaben zum Haushalt/zur Person vorliegen. – 5) Wohneinheit, die von keinem Haushaltsmit-

Noch: 6. Wohnungen nach Anzahl der Räume sowie Zweitwohneinheiten in Gebäuden – jeweils in den Gemeinden Baden-Württemberg

Schl.-Nr.	Gemeinde	Wohnungen insgesamt <sup>1)</sup>	Davon mit									
			1		2		3		4		5	
			Anzahl		% von Sp. 1		Anzahl		% von Sp. 1		Anzahl	
			1	2	3	4	5	6	7	8	9	10
118 007	Besigheim, Stadt	3 639	59	1,6	132	3,6	557	15,3	1 068	29,3	821	22,6
118 079	Bietighm.-Bissingen, St.	14 820	363	2,4	748	5,0	2 259	15,2	4 697	31,7	3 622	24,4
118 010	Bönnigheim, Stadt	2 345	21	0,9	87	3,7	279	11,9	635	27,1	627	26,7
118 011	Ditzingen, Stadt	9 026	172	1,9	495	5,5	1 471	16,3	3 013	33,4	2 090	23,2
118 012	Eberdingen	2 181	24	1,1	93	4,3	378	17,3	558	25,6	500	22,9
118 014	Erdmannhausen	1 590	11	0,7	44	2,8	199	12,5	437	27,5	460	28,9
118 015	Erligheim	740	7	0,9	27	3,6	77	10,4	188	25,4	231	31,2
118 078	Freiberg am Neckar, St.	5 451	78	1,4	239	4,4	785	14,4	1 619	29,7	1 384	25,4
118 016	Freudental	738	7	0,9	23	3,1	115	15,6	198	26,8	176	23,8
118 018	Gemrigheim	1 287	7	0,5	24	1,9	146	11,3	336	26,1	345	26,8
118 019	Gerlingen, Stadt	7 796	196	2,5	441	5,7	1 280	16,4	2 811	36,1	1 638	21,0
118 021	Großbottwar, Stadt	2 655	32	1,2	66	2,5	338	12,7	688	25,9	731	27,5
118 027	Hemmingen	2 864	50	1,7	74	2,6	472	16,5	1 052	36,7	668	23,3
118 028	Hessigheim	687	4	0,6	19	2,8	70	10,2	177	25,8	177	25,8
118 077	Ingersheim	1 962	23	1,2	50	2,5	275	14,0	548	27,9	520	26,5
118 040	Kirchheim am Neckar	1 686	13	0,8	50	3,0	213	12,6	577	34,2	407	24,1
118 080	Korntal-Münchingen, St.	6 963	199	2,9	391	5,6	1 181	17,0	2 342	33,6	1 604	23,0
118 046	Kornwestheim, Stadt	12 590	332	2,6	658	5,2	2 210	17,6	5 700	45,3	2 485	19,7
118 047	Löchgau	1 671	11	0,7	41	2,5	193	11,5	449	26,9	443	26,5
118 048	Ludwigsburg, Stadt	35 078	1 088	3,1	1 900	5,4	6 532	18,6	13 436	38,3	7 394	21,1
118 049	Marbach am Neckar, St.	5 273	83	1,6	193	3,7	749	14,2	1 643	31,2	1 434	27,2
118 050	Markgröningen, Stadt	4 903	175	3,6	190	3,9	775	15,8	1 608	32,8	1 148	23,4
118 051	Möglingen	4 080	76	1,9	168	4,1	598	14,7	1 691	41,4	892	21,9
118 053	Mundelsheim	1 034	17	1,6	24	2,3	117	11,3	252	24,4	248	24,0
118 054	Murr	1 702	26	1,5	47	2,8	197	11,6	484	28,4	438	25,7
118 059	Oberriexingen, Stadt	881	11	1,2	23	2,6	120	13,6	205	23,3	211	24,0
118 060	Oberstenfeld	2 613	31	1,2	67	2,6	354	13,5	575	22,0	675	25,8
118 063	Pleidelsheim	1 624	19	1,2	63	3,9	203	12,5	496	30,5	414	25,5
118 081	Remseck am Neckar	6 603	147	2,2	254	3,8	961	14,6	2 068	31,3	1 727	26,2
118 076	Sachsenheim, Stadt	5 618	121	2,2	220	3,9	750	13,3	1 568	27,9	1 428	25,4
118 067	Schwieberdingen	3 622	91	2,5	178	4,9	588	16,2	1 147	31,7	867	23,9
118 068	Sersheim	1 535	23	1,5	41	2,7	208	13,6	417	27,2	385	25,1
118 070	Steinheim a.d. Murr, St.	3 647	25	0,7	103	2,8	447	12,3	912	25,0	1 036	28,4
118 071	Tamm	4 238	69	1,6	161	3,8	588	13,9	1 268	29,9	1 224	28,9
118 073	Vaihingen a.d. Enz, St.	8 675	83	1,0	252	2,9	1 201	13,8	2 227	25,7	2 240	25,8
118 074	Walheim	1 050	3	0,3	40	3,8	158	15,0	292	27,8	277	26,4
	<b>Zusammen</b>	<b>181 339</b>	<b>3 801</b>	<b>2,1</b>	<b>8 000</b>	<b>4,4</b>	<b>28 265</b>	<b>15,6</b>	<b>60 076</b>	<b>33,1</b>	<b>43 118</b>	<b>23,8</b>
<b>119</b>	<b>Rems-Murr-Kreis</b>											
119 001	Alfdorf	2 108	10	0,5	42	2,0	222	10,5	529	25,1	532	25,2
119 003	Allmersbach im Tal	1 503	8	0,5	36	2,4	171	11,4	318	21,2	406	27,0
119 004	Althütte	1 353	12	0,9	42	3,1	161	11,9	301	22,2	316	23,4
119 087	Aspach	2 422	14	0,6	72	3,0	276	11,4	575	23,7	643	26,5
119 006	Auenwald	2 001	16	0,8	48	2,4	250	12,5	454	22,7	547	27,3
119 008	Backnang, Stadt	12 551	214	1,7	590	4,7	1 914	15,2	4 430	35,3	2 830	22,5
119 089	Berglen	1 972	15	0,8	62	3,1	251	12,7	440	22,3	498	25,3
119 018	Burgstetten	1 114	12	1,1	24	2,2	136	12,2	287	25,8	289	25,9
119 020	Feilbach, Stadt	17 509	582	3,3	912	5,2	3 036	17,3	7 234	41,3	3 821	21,8
119 024	Großerlach	746	2	0,3	14	1,9	73	9,8	167	22,4	189	25,3
119 037	Kaisersbach	747	2	0,3	15	2,0	107	14,3	166	22,2	202	27,0
119 093	Kernen im Remstal	5 405	146	2,7	333	6,2	841	15,6	1 785	33,0	1 209	22,4
119 038	Kirchberg an der Murr	1 204	12	1,0	23	1,9	148	12,3	299	24,8	343	28,5
119 041	Korb	3 840	63	1,6	157	4,1	598	15,6	1 309	34,1	977	25,4
119 042	Leutenbach	3 688	57	1,5	130	3,5	476	12,9	1 213	32,9	1 050	28,5
119 044	Murrhardt, Stadt	5 169	52	1,0	209	4,0	786	15,2	1 656	32,0	1 060	20,5
119 053	Oppenweiler	1 438	12	0,8	45	3,1	217	15,1	354	24,6	363	25,2
119 055	Plüderhausen	3 434	46	1,3	122	3,6	497	14,5	1 013	29,5	925	26,9
119 090	Remshalden	5 162	58	1,1	208	4,0	711	13,8	1 445	28,0	1 347	26,1
119 061	Rudersberg	3 815	49	1,3	136	3,6	558	14,6	949	24,9	961	25,2
119 067	Schorndorf, Stadt	14 439	252	1,7	500	3,5	2 337	16,2	4 898	33,9	3 370	23,3
119 068	Schwaikheim	3 161	34	1,1	103	3,3	503	15,9	1 195	37,8	751	23,8
119 069	Spiegelberg	667	3	0,4	11	1,6	77	11,5	165	24,7	174	26,1
119 075	Sulzbach an der Murr	1 725	17	1,0	66	3,8	251	14,6	449	26,0	478	27,7
119 076	Urbach	2 792	24	0,9	112	4,0	408	14,6	777	27,8	685	24,5
119 079	Waiblingen, Stadt	19 425	488	2,5	938	4,8	3 235	16,7	7 177	36,9	4 488	23,1

1) Ohne Freizeitwohnungen und ohne Wohnungen in Gebäuden mit vollständiger Wohnheimnutzung. – 2) Alle Räume mit 6 m<sup>2</sup> oder mehr sowie alle Küchen. – 3) Bei Wohnungen mit 10 und glied als Hauptwohnung benutzt wird.

bergs am 25. Mai 1987 –

... Räumen <sup>2)</sup>				Räume <sup>2)3)</sup> in	Fläche der	Bewohnte Wohnungen insgesamt <sup>14)</sup>	Räume <sup>2)</sup>	Wohn- fläche	Zweitwohnein- heiten <sup>5)</sup> in Gebäuden		Schl.-Nr.	
6		7 und mehr		Wohnungen insgesamt <sup>1)</sup>			je Person	m <sup>2</sup>	Wohn- nungen	sonstige Wohnein- heiten		
Anzahl	% von Sp. 1	Anzahl	% von Sp. 1	Anzahl	m <sup>2</sup>				Anzahl			
12	13	14	15	16	17	18	19	20	21	22		
503	13,8	499	13,7	17 177	325 139	3 598	1,85	35,02	37	–	118 007	
1 784	12,0	1 347	9,1	66 478	1 263 265	14 633	1,77	33,65	112	13	118 079	
361	15,4	335	14,3	11 428	216 693	2 300	1,83	34,70	21	–	118 010	
1 072	11,9	713	7,9	39 950	760 951	8 981	1,80	34,27	134	2	118 011	
317	14,5	311	14,3	10 337	205 383	2 147	1,79	35,59	34	2	118 012	
249	15,7	190	11,9	7 684	144 915	1 577	1,81	34,14	11	–	118 014	
113	15,3	97	13,1	3 604	68 772	726	1,78	33,88	4	–	118 015	
747	13,7	599	11,0	25 307	480 546	5 398	1,81	34,45	45	2	118 078	
127	17,2	92	12,5	3 527	68 840	735	1,74	34,03	5	–	118 016	
239	18,6	190	14,8	6 457	118 309	1 259	1,83	33,57	11	–	118 018	
757	9,7	673	8,6	34 063	653 475	7 731	1,85	35,56	148	7	118 019	
414	15,6	386	14,5	13 035	248 120	2 608	1,82	34,75	9	–	118 021	
350	12,2	198	6,9	12 760	253 638	2 838	1,79	35,46	50	1	118 027	
144	21,0	96	14,0	3 461	64 534	660	1,82	34,00	8	–	118 028	
327	16,7	219	11,2	9 363	182 366	1 924	1,77	34,51	27	1	118 077	
218	12,9	208	12,3	7 992	151 386	1 661	1,86	35,24	8	1	118 040	
665	9,6	581	8,3	30 380	581 930	6 911	1,82	34,85	114	10	118 080	
722	5,7	483	3,8	51 500	952 700	11 987	1,75	31,81	111	9	118 046	
288	17,2	246	14,7	8 288	156 516	1 650	1,81	34,20	12	–	118 047	
2 673	7,6	2 055	5,9	146 957	2 740 356	34 496	1,84	34,31	520	182	118 048	
622	11,8	549	10,4	24 423	458 202	5 184	1,89	35,45	61	4	118 049	
594	12,1	413	8,4	21 777	412 698	4 769	1,71	32,34	67	1	118 050	
385	9,4	270	6,6	17 798	337 559	4 032	1,72	32,62	46	–	118 051	
167	16,2	209	20,2	5 265	100 619	1 013	1,78	33,98	6	–	118 053	
302	17,7	208	12,2	8 223	161 280	1 669	1,82	35,78	22	–	118 054	
179	20,3	132	15,0	4 381	88 160	870	1,79	36,03	7	–	118 059	
489	18,7	422	16,2	13 107	263 774	2 581	1,77	35,70	29	2	118 060	
224	13,8	205	12,6	7 721	147 933	1 593	1,72	33,02	21	–	118 063	
823	12,5	623	9,4	30 203	589 644	6 499	1,80	35,12	102	1	118 081	
818	14,6	713	12,7	26 545	503 423	5 546	1,75	33,13	42	–	118 076	
418	11,5	333	9,2	16 177	318 968	3 559	1,74	34,33	64	1	118 067	
254	16,5	207	13,5	7 429	142 909	1 521	1,74	33,41	18	1	118 068	
655	18,0	469	12,9	17 902	348 500	3 615	1,87	36,37	44	2	118 070	
540	12,7	388	9,2	19 505	384 700	4 095	1,74	34,27	57	2	118 071	
1 421	16,4	1 251	14,4	42 505	821 700	8 494	1,81	34,94	56	3	118 073	
156	14,9	124	11,8	4 999	93 457	1 043	1,88	35,07	6	–	118 074	
<b>21 241</b>	<b>11,7</b>	<b>16 838</b>	<b>9,3</b>	<b>816 611</b>	<b>15 547 105</b>	<b>178 173</b>	<b>1,80</b>	<b>34,28</b>	<b>2 164</b>	<b>254</b>		
											<b>119</b>	
363	17,2	410	19,4	10 931	209 671	2 054	1,76	33,87	17	–	119 001	
304	20,2	260	17,3	7 730	154 560	1 499	1,79	35,80	16	–	119 003	
252	18,6	269	19,9	6 981	143 250	1 325	1,92	39,55	14	–	119 004	
430	17,8	412	17,0	12 259	233 687	2 418	1,82	34,66	16	1	119 087	
347	17,3	339	16,9	10 089	198 682	1 953	1,83	35,99	19	–	119 006	
1 404	11,2	1 169	9,3	56 439	1 058 963	12 410	1,84	34,49	132	3	119 008	
361	18,3	345	17,5	9 954	196 181	1 943	1,84	36,31	21	1	119 089	
191	17,1	175	15,7	5 537	106 458	1 096	1,82	34,95	11	–	119 018	
1 144	6,5	780	4,5	72 390	1 345 928	17 323	1,81	33,60	223	15	119 020	
134	18,0	167	22,4	3 971	78 484	724	1,93	38,14	5	–	119 024	
113	15,1	142	19,0	3 803	71 705	729	1,76	33,32	7	1	119 037	
602	11,1	489	9,0	23 876	447 331	5 297	1,81	33,85	76	6	119 093	
190	15,8	189	15,7	5 995	111 847	1 187	1,81	33,87	7	1	119 038	
428	11,1	308	8,0	17 208	325 156	3 796	1,78	33,58	50	1	119 041	
459	12,4	303	8,2	16 941	327 317	3 638	1,79	34,54	28	–	119 042	
627	12,1	779	15,1	24 530	457 597	5 128	1,85	34,55	49	2	119 044	
222	15,4	225	15,6	7 039	134 412	1 408	1,81	34,67	13	5	119 053	
472	13,7	359	10,5	16 040	307 280	3 393	1,80	34,40	20	–	119 055	
759	14,7	634	12,3	24 528	477 005	5 093	1,86	36,13	40	2	119 090	
579	15,2	583	15,3	18 548	359 712	3 738	1,83	35,41	27	1	119 061	
1 623	11,2	1 459	10,1	65 696	1 244 732	14 202	1,80	34,19	91	2	119 067	
352	11,1	223	7,1	14 087	264 890	3 120	1,72	32,31	21	–	119 068	
107	16,0	130	19,5	3 435	66 162	651	1,90	36,79	9	–	119 069	
229	13,3	235	13,6	8 289	159 219	1 694	1,79	34,36	11	–	119 075	
417	14,9	369	13,2	13 334	251 894	2 749	1,82	34,22	12	1	119 076	
1 783	9,2	1 316	6,8	84 010	1 570 992	19 107	1,81	33,81	198	9	119 079	

mehr Räumen werden jeweils 10 Räume zugrunde gelegt. – 4) Ohne Wohnungen, für die keine Angaben zum Haushalt/zur Person vorliegen. – 5) Wohneinheit, die von keinem Haushaltsmit-

Noch: 6. Wohnungen nach Anzahl der Räume sowie Zweitwohneinheiten in Gebäuden – jeweils in den Gemeinden Baden-Württem-

Schl.-Nr.	Gemeinde	Wohnungen insgesamt <sup>1)</sup>	Davon mit									
			1		2		3		4		5	
		Anzahl		% von Sp. 1	Anzahl	% von Sp. 1	Anzahl	% von Sp. 1	Anzahl	% von Sp. 1	Anzahl	% von Sp. 1
		1	2	3	4	5	6	7	8	9	10	11
119 091	Weinstadt, Stadt	9 305	273	2,9	528	5,7	1 396	15,0	2 644	28,4	2 361	25,4
119 083	Weissach im Tal	2 301	51	2,2	94	4,1	274	11,9	530	23,0	571	24,8
119 084	Welzheim, Stadt	3 468	44	1,3	126	3,6	497	14,3	981	28,3	940	27,1
119 085	Winnenden, Stadt	8 768	201	2,3	373	4,3	1 397	15,9	2 872	32,8	2 182	24,9
119 086	Winterbach	2 623	31	1,2	85	3,2	381	14,5	771	29,4	631	24,1
	Zusammen	145 855	2 800	1,9	6 156	4,2	22 185	15,2	47 383	32,5	35 139	24,1
	Region Mittlerer Neckar	996 776	26 311	2,6	50 642	5,1	171 986	17,3	341 079	34,2	217 307	21,8

Region Franken

<b>121 000</b>	<b>Stadtkreis</b>												
	<b>Heilbronn, Stadt</b>	<b>48 942</b>	<b>1 045</b>	<b>2,1</b>	<b>2 053</b>	<b>4,2</b>	<b>9 238</b>	<b>18,9</b>	<b>18 205</b>	<b>37,2</b>	<b>10 134</b>	<b>20,7</b>	
	<b>Landkreise</b>												
<b>125</b>	<b>Heilbronn</b>												
125 001	Abstatt	1 066	12	1,1	29	2,7	122	11,4	190	17,8	312	29,3	
125 005	Bad Friedrichshall, St.	4 684	84	1,8	148	3,2	644	13,7	1 199	25,6	1 277	27,3	
125 006	Bad Rappenau, Stadt	5 832	69	1,2	234	4,0	871	14,9	1 386	23,8	1 358	23,3	
125 007	Bad Wimpfen, Stadt	2 485	65	2,6	111	4,5	439	17,7	650	26,2	544	21,9	
125 008	Beilstein, Stadt	1 999	49	2,5	96	4,8	276	13,8	395	19,8	424	21,2	
125 013	Brackenheim, Stadt	4 114	73	1,8	109	2,6	460	11,2	951	23,1	1 033	25,1	
125 017	Cleebronn	804	8	1,0	16	2,0	85	10,6	180	22,4	234	29,1	
125 021	Eberstadt	1 004	1	0,1	32	3,2	102	10,2	218	21,7	289	28,8	
125 024	Ellhofen	1 095	18	1,6	40	3,7	150	13,7	258	23,6	276	25,2	
125 026	Eppingen, Stadt	5 713	91	1,6	190	3,3	824	14,4	1 332	23,3	1 237	21,7	
125 027	Erlenbach	1 497	18	1,2	61	4,1	207	13,8	357	23,8	345	23,0	
125 030	Flein	2 339	25	1,1	96	4,1	313	13,4	530	22,7	677	28,9	
125 034	Gemmingen	1 490	10	0,7	47	3,2	166	11,1	347	23,3	358	24,0	
125 038	Güglingen, Stadt	1 697	16	0,9	53	3,1	229	13,5	381	22,5	439	25,9	
125 039	Gundelsheim, Stadt	2 349	12	0,5	76	3,2	296	12,6	544	23,2	569	24,2	
125 111	Hardthausen am Kocher	1 039	3	0,3	18	1,7	113	10,9	273	26,3	244	23,5	
125 046	Ilfeld	2 611	20	0,8	70	2,7	348	13,3	677	25,9	643	24,6	
125 047	Ittlingen	672	4	0,6	13	1,9	104	15,5	145	21,6	154	22,9	
125 048	Jagsthausen	519	2	0,4	9	1,7	65	12,5	121	23,3	100	19,3	
125 049	Kirchartd	1 393	6	0,4	40	2,9	161	11,6	264	19,0	322	23,1	
125 113	Langenbrettach	930	4	0,4	17	1,8	96	10,3	166	17,8	236	25,4	
125 056	Lauffen am Neckar, St.	3 784	37	1,0	125	3,3	540	14,3	1 221	32,3	915	24,2	
125 057	Lehrensteinsfeld	590	1	0,2	17	2,9	61	10,3	108	18,3	153	25,9	
125 058	Leingarten	3 125	24	0,8	90	2,9	397	12,7	804	25,7	847	27,1	
125 059	Löwenstein, Stadt	959	24	2,5	21	2,2	126	13,1	218	22,7	242	25,2	
125 061	Massenbachhausen	984	4	0,4	18	1,8	103	10,5	222	22,6	253	25,7	
125 063	Möckmühl, Stadt	2 229	16	0,7	53	2,4	259	11,6	513	23,0	582	26,1	
125 065	Neckarsulm, Stadt	8 689	178	2,0	322	3,7	1 301	15,0	2 979	34,3	2 027	23,3	
125 066	Neckarwestheim	924	25	2,7	23	2,5	101	10,9	209	22,6	239	25,9	
125 068	Neudenau, Stadt	1 671	4	0,2	37	2,2	212	12,7	367	22,0	400	23,9	
125 069	Neuenstadt a.Kocher, St.	2 616	11	0,4	67	2,6	274	10,5	614	23,5	675	25,8	
125 074	Nordheim	2 100	11	0,5	47	2,2	240	11,4	532	25,3	557	26,5	
125 110	Obersulm	4 135	24	0,6	104	2,5	511	12,4	1 001	24,2	1 076	26,0	
125 078	Oedheim	1 615	5	0,3	29	1,8	136	8,4	372	23,0	390	24,1	
125 079	Offenau	901	2	0,2	16	1,8	95	10,5	271	30,1	236	26,2	
125 081	Pfaffenhofen	759	2	0,3	11	1,4	92	12,1	204	26,9	193	25,4	
125 084	Roigheim	530	4	0,8	15	2,8	77	14,5	133	25,1	126	23,8	
125 086	Schwaigern, Stadt	3 342	19	0,6	94	2,8	385	11,5	767	23,0	892	26,7	
125 087	Siegelsbach	521	1	0,2	21	4,0	54	10,4	118	22,6	141	27,1	
125 094	Talheim	1 399	14	1,0	49	3,5	165	11,8	309	22,1	348	24,9	
125 096	Untereisesheim	1 130	6	0,5	26	2,3	99	8,8	260	23,0	325	28,8	
125 098	Untergruppenbach	2 548	22	0,9	72	2,8	302	11,9	567	22,3	608	23,9	
125 102	Weinsberg, Stadt	3 760	82	2,2	159	4,2	568	15,1	1 033	27,5	892	23,7	
125 103	Widdern, Stadt	519	1	0,2	18	3,5	66	12,7	103	19,8	125	24,1	
125 107	Wüstenrot	2 088	18	0,9	86	4,1	271	13,0	463	22,2	522	25,0	
125 108	Zaberfeld	1 077	3	0,3	27	2,5	129	12,0	230	21,4	272	25,3	
	<b>Zusammen</b>	<b>97 327</b>	<b>1 128</b>	<b>1,2</b>	<b>3 052</b>	<b>3,1</b>	<b>12 635</b>	<b>13,0</b>	<b>24 182</b>	<b>24,8</b>	<b>24 107</b>	<b>24,8</b>	

1) Ohne Freizeitwohnungen und ohne Wohnungen in Gebäuden mit vollständiger Wohnheimnutzung. – 2) Alle Räume mit 6 m<sup>2</sup> oder mehr sowie alle Küchen. – 3) Bei Wohnungen mit 10 und  
 glied als Hauptwohnung benutzt wird.

**bergs am 25. Mai 1987 –**

... Räumen <sup>2)</sup>				Räume <sup>2(3)</sup> in	Fläche der	Bewohnte Wohnungen insgesamt <sup>1(4)</sup>	Räume <sup>2)</sup>	Wohn- fläche	Zweitwohnein- heiten <sup>5)</sup> in Gebäuden		Schl.-Nr.
6		7 und mehr		Wohnungen insgesamt <sup>1)</sup>					Wohn- ungen	sonstige Wohnein- heiten	
Anzahl	% von Sp. 1	Anzahl	% von Sp. 1	Anzahl	m <sup>2</sup>		Anzahl				
12	13	14	15	16	17	18	19	20	21	22	
1 211	13,0	892	9,6	41 936	810 328	9 195	1,78	34,34	100	2	119 091
403	17,5	378	16,4	11 348	224 799	2 277	1,81	35,78	26	2	119 083
470	13,6	410	11,8	16 352	311 674	3 427	1,78	33,95	68	4	119 084
925	10,5	818	9,3	39 337	759 833	8 660	1,79	34,57	75	4	119 085
383	14,6	341	13,0	12 487	237 450	2 570	1,79	34,12	25	2	119 086
17 284	11,9	14 908	10,2	665 100	12 647 199	143 804	1,81	34,39	1 427	65	
104 471	10,5	84 980	8,5	4 373 099	82 978 877	979 111	1,81	34,40	14 409	1 381	

**Region Franken**

<b>4 458</b>	<b>9,1</b>	<b>3 809</b>	<b>7,8</b>	<b>212 209</b>	<b>3 967 919</b>	<b>47 141</b>	<b>1,83</b>	<b>34,12</b>	<b>323</b>	<b>19</b>	<b>121 000</b>
											<b>125</b>
208	19,5	193	18,1	5 490	111 094	1 025	1,84	37,24	21	–	125 001
721	15,4	611	13,0	22 500	427 535	4 584	1,88	35,67	40	1	125 005
935	16,0	979	16,8	28 758	573 249	5 707	1,94	38,59	38	–	125 006
335	13,5	341	13,7	11 560	228 954	2 434	1,88	37,19	50	1	125 007
358	17,9	401	20,1	9 990	204 915	1 940	1,86	38,19	54	1	125 008
761	18,5	727	17,7	20 785	401 987	4 041	1,86	36,14	59	8	125 013
126	15,7	155	19,3	4 142	78 505	756	1,86	35,25	14	–	125 017
173	17,2	189	18,8	5 193	99 900	983	1,93	37,17	14	–	125 021
201	18,4	152	13,9	5 339	103 659	1 083	1,89	36,64	8	2	125 024
915	16,0	1 124	19,7	28 695	577 271	5 640	1,85	37,14	27	5	125 026
259	17,3	250	16,7	7 390	141 413	1 461	1,85	35,34	30	–	125 027
346	14,8	352	15,0	11 413	229 880	2 306	1,94	39,07	50	2	125 030
262	17,6	300	20,1	7 677	153 573	1 466	1,83	36,69	10	–	125 034
265	15,6	314	18,5	8 579	169 511	1 653	1,77	35,07	20	–	125 038
418	17,8	434	18,5	11 956	231 843	2 294	1,83	35,59	14	–	125 039
172	16,6	216	20,8	5 402	106 669	1 015	1,80	35,53	3	2	125 111
402	15,4	451	17,3	13 049	260 674	2 558	1,87	37,42	29	–	125 046
112	16,7	140	20,8	3 463	68 794	656	1,89	37,65	6	–	125 047
95	18,3	127	24,5	2 762	53 888	498	1,93	37,91	7	–	125 048
283	20,3	317	22,8	7 405	148 532	1 369	1,78	35,71	11	1	125 049
168	18,1	243	26,1	5 078	101 354	917	1,92	38,27	7	–	125 113
498	13,2	448	11,8	17 746	337 712	3 708	1,85	35,32	51	2	125 056
143	24,2	107	18,1	3 090	60 911	571	1,80	35,53	3	–	125 057
503	16,1	460	14,7	15 360	299 504	3 075	1,85	35,99	26	–	125 058
175	18,2	153	16,0	4 793	95 063	933	1,93	38,35	19	2	125 059
218	22,2	166	16,9	5 084	102 818	974	1,74	35,15	8	–	125 061
360	16,2	446	20,0	11 507	226 684	2 182	1,84	36,25	27	5	125 063
992	11,4	890	10,2	39 513	731 103	8 490	1,76	32,58	106	9	125 065
183	19,8	144	15,6	4 611	91 510	894	1,84	36,58	25	12	125 066
297	17,8	354	21,2	8 720	169 176	1 607	1,82	35,50	5	1	125 068
490	18,7	485	18,5	13 547	273 838	2 567	1,83	37,05	29	1	125 069
343	16,3	370	17,6	10 620	202 780	2 068	1,82	34,77	14	–	125 074
656	15,9	763	18,5	20 957	403 821	4 067	1,86	35,76	25	1	125 110
333	20,6	350	21,7	8 600	166 373	1 589	1,90	36,84	3	–	125 078
143	15,9	138	15,3	4 506	87 374	882	1,85	35,89	4	–	125 079
125	16,5	132	17,4	3 830	72 903	744	1,82	34,80	3	–	125 081
86	16,2	89	16,8	2 620	49 767	512	1,84	34,88	1	–	125 084
573	17,1	612	18,3	17 073	331 782	3 286	1,83	35,54	38	–	125 086
79	15,2	107	20,5	2 683	52 196	505	1,85	36,01	3	–	125 087
261	18,7	253	18,1	7 087	142 758	1 384	1,87	37,61	31	–	125 094
221	19,6	193	17,1	5 782	114 264	1 104	1,84	36,38	3	–	125 096
456	17,9	521	20,4	13 058	261 072	2 487	1,89	37,83	32	1	125 098
542	14,4	484	12,9	17 677	341 316	3 651	1,90	36,66	47	14	125 102
96	18,5	110	21,2	2 715	52 465	504	1,87	36,01	5	–	125 103
323	15,5	405	19,4	10 548	207 059	2 035	1,90	37,30	37	2	125 107
205	19,0	211	19,6	5 567	108 737	1 057	1,83	35,85	5	–	125 108
<b>15 816</b>	<b>16,3</b>	<b>16 407</b>	<b>16,9</b>	<b>483 920</b>	<b>9 456 186</b>	<b>95 262</b>	<b>1,85</b>	<b>36,21</b>	<b>1 062</b>	<b>73</b>	

mehr Räumen werden jeweils 10 Räume zugrunde gelegt. – 4) Ohne Wohnungen, für die keine Angaben zum Haushalt/zur Person vorliegen. – 5) Wohneinheit, die von keinem Haushaltsmit-

Noch: 6. Wohnungen nach Anzahl der Räume sowie Zweitwohneinheiten in Gebäuden – jeweils in den Gemeinden Baden-Württem-

Schl.-Nr.	Gemeinde	Wohnungen insgesamt <sup>1)</sup>	Davon mit										
			1		2		3		4		5		
			Anzahl	% von Sp. 1	Anzahl	% von Sp. 1	Anzahl	% von Sp. 1	Anzahl	% von Sp. 1	Anzahl	% von Sp. 1	
			1	2	3	4	5	6	7	8	9	10	11
<b>126</b>	<b>Hohenlohekreis</b>												
126 011	Bretzfeld	3 244	10	0,3	74	2,3	363	11,2	682	21,0	814	25,1	
126 020	Dörzbach	682	5	0,7	16	2,3	56	8,2	135	19,8	172	25,2	
126 028	Forchtenberg, Stadt	1 391	10	0,7	47	3,4	179	12,9	276	19,8	324	23,3	
126 039	Ingelfingen, Stadt	1 906	23	1,2	51	2,7	246	12,9	391	20,5	395	20,7	
126 045	Krautheim, Stadt	1 372	8	0,6	43	3,1	148	10,8	249	18,1	317	23,1	
126 046	Künzelsau, Stadt	4 536	39	0,9	182	4,0	652	14,4	1 020	22,5	999	22,0	
126 047	Kupferzell	1 464	16	1,1	36	2,5	151	10,3	262	17,9	321	21,9	
126 056	Mulfingen	1 033	3	0,3	18	1,7	69	6,7	154	14,9	211	20,4	
126 058	Neuenstein, Stadt	1 889	11	0,6	53	2,8	207	11,0	402	21,3	445	23,6	
126 060	Niedernhall, Stadt	1 254	19	1,5	38	3,0	192	15,3	302	24,1	257	20,5	
126 066	Öhringen, Stadt	6 706	75	1,1	276	4,1	996	14,9	1 820	27,1	1 505	22,4	
126 069	Pfedelbach	2 417	15	0,6	45	1,9	267	11,0	514	21,3	556	23,0	
126 072	Schöntal	1 825	5	0,3	35	1,9	180	9,9	324	17,8	431	23,6	
126 085	Waldenburg, Stadt	964	26	2,7	42	4,4	143	14,8	187	19,4	243	25,2	
126 086	Weißbach	590	6	1,0	7	1,2	76	12,9	118	20,0	139	23,6	
126 094	Zweifelingen	400	1	0,3	7	1,8	30	7,5	62	15,5	89	22,3	
	<b>Zusammen</b>	<b>31 673</b>	<b>272</b>	<b>0,9</b>	<b>970</b>	<b>3,1</b>	<b>3 955</b>	<b>12,5</b>	<b>6 898</b>	<b>21,8</b>	<b>7 218</b>	<b>22,8</b>	
<b>127</b>	<b>Schwäbisch Hall</b>												
127 008	Blaufelden	1 542	6	0,4	20	1,3	103	6,7	280	18,2	329	21,3	
127 009	Braunsbach	816	1	0,1	17	2,1	76	9,3	155	19,0	175	21,4	
127 012	Bühlertann	765	4	0,5	16	2,1	105	13,7	160	20,9	164	21,4	
127 013	Bühlerzell	563	8	1,4	5	0,9	62	11,0	96	17,1	153	27,2	
127 014	Crailsheim, Stadt	10 540	78	0,7	313	3,0	1 320	12,5	3 100	29,4	2 644	25,1	
127 102	Fichtenau	1 461	14	1,0	36	2,5	196	13,4	267	18,3	354	24,2	
127 023	Fichtenberg	944	8	0,8	23	2,4	103	10,9	239	25,3	231	24,5	
127 103	Frankenhardt	1 291	3	0,2	24	1,9	106	8,2	238	18,4	283	21,9	
127 025	Gaildorf, Stadt	3 995	31	0,8	117	2,9	538	13,5	1 252	31,3	938	23,5	
127 032	Gerabronn, Stadt	1 441	10	0,7	21	1,5	150	10,4	398	27,6	315	21,9	
127 043	Ilshofen, Stadt	1 485	6	0,4	36	2,4	122	8,2	256	17,2	386	26,0	
127 046	Kirchberg a.d. Jagst, St.	1 128	10	0,9	25	2,2	119	10,5	210	18,6	295	26,2	
127 101	Kreßberg	1 070	3	0,3	18	1,7	100	9,3	179	16,7	256	23,9	
127 047	Langenburg, Stadt	742	3	0,4	25	3,4	91	12,3	167	22,5	188	25,3	
127 052	Mainhardt	1 606	4	0,2	35	2,2	202	12,6	318	19,8	382	23,8	
127 056	Michelbach an der Bilz	1 002	7	0,7	32	3,2	101	10,1	197	19,7	220	22,0	
127 059	Michelfeld	967	10	1,0	38	3,9	115	11,9	172	17,8	212	21,9	
127 062	Oberrot	1 078	7	0,6	26	2,4	116	10,8	231	21,4	276	25,6	
127 063	Obersontheim	1 264	6	0,5	15	1,2	127	10,0	260	20,6	283	22,4	
127 100	Rosengarten	1 439	10	0,7	39	2,7	170	11,8	324	22,5	338	23,5	
127 071	Rot am See	1 419	2	0,1	25	1,8	113	8,0	224	15,8	317	22,3	
127 073	Satteldorf	1 319	8	0,6	25	1,9	98	7,4	253	19,2	320	24,3	
127 075	Schrozberg, Stadt	1 934	17	0,9	34	1,8	169	8,7	428	22,1	464	24,0	
127 076	Schwäbisch Hall, Stadt	13 007	316	2,4	649	5,0	1 931	14,8	3 546	27,3	3 026	23,3	
127 104	Stimpfach	777	4	0,5	15	1,9	53	6,8	146	18,8	182	23,4	
127 079	Sulzbach-Laufen	812	6	0,7	15	1,8	94	11,6	163	20,1	216	26,6	
127 086	Untermünkheim	887	5	0,6	24	2,7	116	13,1	176	19,8	188	21,2	
127 089	Vellberg, Stadt	1 392	13	0,9	37	2,7	180	12,9	289	20,8	344	24,7	
127 091	Wallhausen	702	1	0,1	14	2,0	64	9,1	126	17,9	154	21,9	
127 099	Wolpertshausen	419	4	1,0	3	0,7	34	8,1	78	18,6	85	20,3	
	<b>Zusammen</b>	<b>57 807</b>	<b>605</b>	<b>1,0</b>	<b>1 722</b>	<b>3,0</b>	<b>6 874</b>	<b>11,9</b>	<b>13 928</b>	<b>24,1</b>	<b>13 718</b>	<b>23,7</b>	
<b>128</b>	<b>Main-Tauber-Kreis</b>												
128 138	Ahorn	758	1	0,1	17	2,2	73	9,6	138	18,2	154	20,3	
128 006	Assamstadt	563	2	0,4	7	1,2	57	10,1	95	16,9	147	26,1	
128 007	Bad Mergentheim, Stadt	8 370	358	4,3	351	4,2	1 380	16,5	2 272	27,1	1 693	20,2	
128 014	Boxberg, Stadt	2 320	11	0,5	62	2,7	261	11,3	499	21,5	493	21,3	
128 020	Creglingen, Stadt	1 665	1	0,1	35	2,1	148	8,9	268	16,1	287	17,2	
128 039	Freudenberg, Stadt	1 356	8	0,6	34	2,5	158	11,7	273	20,1	346	25,5	
128 045	Großrinderfeld	1 179	3	0,3	15	1,3	95	8,1	222	18,8	275	23,3	
128 047	Grünsfeld, Stadt	1 167	1	0,1	29	2,5	132	11,3	224	19,2	242	20,7	
128 058	Igersheim	1 741	16	0,9	64	3,7	218	12,5	416	23,9	430	24,7	
128 061	Königheim	1 095	1	0,1	31	2,8	111	10,1	164	15,0	225	20,5	
128 064	Külsheim, Stadt	1 868	5	0,3	29	1,6	167	8,9	417	22,3	477	25,5	
128 139	Lauda-Königshofen, St.	5 506	32	0,6	170	3,1	618	11,2	1 459	26,5	1 302	23,6	

1) Ohne Freizeitwohnungen und ohne Wohnungen in Gebäuden mit vollständiger Wohnheimnutzung. – 2) Alle Räume mit 6 m<sup>2</sup> oder mehr sowie alle Küchen. – 3) Bei Wohnungen mit 10 und  
 glied als Hauptwohnung benutzt wird.

bergs am 25. Mai 1987 –

... Räumen <sup>2)</sup>				Räume <sup>2)3)</sup> in	Fläche der	Bewohnte Wohnungen insgesamt <sup>14)</sup>	Räume <sup>2)</sup>	Wohn- fläche	Zweitwohnein- heiten <sup>5)</sup> in Gebäuden		Schl.-Nr.			
6		7 und mehr		Wohnungen insgesamt <sup>1)</sup>					Woh- nungen	sonstige Wohnein- heiten				
Anzahl	% von Sp. 1	Anzahl	% von Sp. 1	Anzahl	m <sup>2</sup>	je Person								
12	13	14	15	16	17	18	19	20	21	22				
											<b>126</b>			
619	19,1	682	21,0	17 068	330 979	3 156	1,89	36,58	23	–	126 011			
124	18,2	174	25,5	3 715	71 480	631	1,85	35,57	7	–	126 020			
212	15,2	343	24,7	7 348	140 526	1 391	1,84	35,18	12	–	126 028			
323	16,9	477	25,0	10 056	190 448	1 827	1,83	34,69	15	2	126 039			
245	17,9	362	26,4	7 409	145 537	1 346	1,79	35,15	21	–	126 045			
689	15,2	955	21,1	23 148	445 807	4 486	1,95	37,52	34	2	126 046			
263	18,0	415	28,3	8 108	162 948	1 435	1,85	37,25	15	1	126 047			
168	16,3	410	39,7	6 233	122 052	1 003	1,80	35,28	12	–	126 056			
299	15,8	472	25,0	10 128	195 743	1 850	1,83	35,55	14	1	126 058			
185	14,8	261	20,8	6 298	119 819	1 213	1,80	34,35	7	–	126 060			
937	14,0	1 097	16,4	32 641	616 372	6 594	1,85	34,94	88	14	126 066			
439	18,2	581	24,0	12 924	251 698	2 384	1,88	36,64	16	–	126 069			
316	17,3	534	29,3	10 233	199 536	1 756	1,79	34,93	3	–	126 072			
137	14,2	186	19,3	4 777	91 843	951	1,84	35,50	64	2	126 085			
101	17,1	143	24,2	3 136	60 115	584	1,83	35,07	7	–	126 086			
72	18,0	139	34,8	2 347	47 077	382	1,80	36,18	–	–	126 094			
<b>5 129</b>	<b>16,2</b>	<b>7 231</b>	<b>22,8</b>	<b>165 569</b>	<b>3 191 980</b>	<b>30 989</b>	<b>1,85</b>	<b>35,78</b>	<b>338</b>	<b>22</b>				
											<b>127</b>			
272	17,6	532	34,5	9 052	174 427	1 487	1,84	35,54	17	1	127 008			
139	17,0	253	31,0	4 620	93 425	794	1,85	37,48	4	–	127 009			
138	18,0	178	23,3	4 017	76 507	750	1,74	32,72	3	–	127 012			
82	14,6	157	27,9	3 112	60 459	545	1,74	33,85	4	–	127 013			
1 514	14,4	1 571	14,9	51 611	963 133	10 177	1,87	34,83	127	9	127 014			
266	18,2	328	22,5	7 694	147 526	1 423	1,73	33,14	16	1	127 102			
146	15,5	194	20,6	4 846	93 090	926	1,87	35,86	6	–	127 023			
249	19,3	388	30,1	7 364	143 931	1 256	1,76	34,34	10	–	127 103			
568	14,2	551	13,8	19 282	362 793	3 927	1,77	33,42	26	2	127 025			
210	14,6	337	23,4	7 639	143 586	1 378	1,88	35,30	20	–	127 032			
273	18,4	406	27,3	8 289	161 159	1 445	1,83	35,61	12	1	127 043			
180	16,0	289	25,6	6 155	119 733	1 096	1,85	35,94	25	1	127 046			
210	19,6	304	28,4	6 003	114 826	1 058	1,84	35,27	4	1	127 101			
103	13,9	165	22,2	3 854	75 918	705	1,91	37,60	17	2	127 047			
293	18,2	372	23,2	8 574	168 787	1 586	1,91	37,59	25	–	127 052			
202	20,2	243	24,3	5 369	106 198	980	1,93	38,16	12	1	127 056			
198	20,5	222	23,0	5 106	101 193	952	1,85	36,63	15	–	127 059			
202	18,7	220	20,4	5 633	109 556	1 026	1,84	35,74	6	1	127 062			
219	17,3	354	28,0	6 975	135 386	1 204	1,81	35,12	8	3	127 063			
251	17,4	307	21,3	7 492	143 869	1 406	1,85	35,64	9	–	127 100			
246	17,3	492	34,7	8 337	160 539	1 386	1,82	35,19	4	–	127 071			
255	19,3	360	27,3	7 375	140 821	1 293	1,81	34,63	13	–	127 073			
288	14,9	534	27,6	10 664	212 538	1 850	1,84	36,69	15	1	127 075			
1 661	12,8	1 878	14,4	61 336	1 170 099	12 742	1,91	36,39	189	17	127 076			
164	21,1	213	27,4	4 369	85 958	758	1,75	34,41	7	–	127 104			
128	15,8	190	23,4	4 338	82 035	789	1,83	34,56	15	1	127 079			
167	18,8	211	23,8	4 738	92 256	861	1,79	34,94	9	–	127 086			
271	19,5	258	18,5	7 170	138 321	1 302	1,85	35,74	12	–	127 089			
128	18,2	215	30,6	3 986	76 208	681	1,85	35,45	5	–	127 091			
81	19,3	134	32,0	2 431	46 898	400	1,84	35,34	6	1	127 099			
<b>9 104</b>	<b>15,7</b>	<b>11 856</b>	<b>20,5</b>	<b>297 431</b>	<b>5 701 175</b>	<b>56 183</b>	<b>1,85</b>	<b>35,43</b>	<b>641</b>	<b>43</b>				
											<b>128</b>			
147	19,4	228	30,1	4 271	84 073	738	1,84	36,17	6	–	128 138			
112	19,9	143	25,4	3 124	62 777	551	1,76	35,38	2	–	128 006			
999	11,9	1 317	15,7	39 074	746 500	8 022	1,89	36,10	143	25	128 007			
419	18,1	575	24,8	12 417	236 824	2 255	1,87	35,73	11	–	128 014			
261	15,7	665	39,9	10 055	195 966	1 601	1,89	36,88	13	–	128 020			
205	15,1	332	24,5	7 222	140 011	1 330	1,85	35,82	10	–	128 039			
231	19,6	338	28,7	6 667	130 185	1 135	1,84	35,99	2	–	128 045			
180	15,4	359	30,8	6 495	124 629	1 130	1,84	35,31	15	–	128 047			
269	15,5	328	18,8	8 840	172 491	1 698	1,77	34,64	19	–	128 058			
211	19,3	352	32,1	6 224	123 332	1 078	1,76	35,01	5	–	128 061			
336	18,0	437	23,4	10 035	193 864	1 761	1,77	34,28	4	–	128 064			
889	16,1	1 036	18,8	28 014	537 267	5 368	1,87	35,85	42	1	128 139			

mehr Räumen werden jeweils 10 Räume zugrunde gelegt. – 4) Ohne Wohnungen, für die keine Angaben zum Haushalt/zur Person vorliegen. – 5) Wohneinheit, die von keinem Haushaltsmit-

Noch: 6. Wohnungen nach Anzahl der Räume sowie Zweitwohneinheiten in Gebäuden – jeweils in den Gemeinden Baden-Württem-

Schl.-Nr.	Gemeinde	Woh- nungen insgesamt <sup>1)</sup>	Davon mit									
			1		2		3		4		5	
		Anzahl		% von Sp. 1	Anzahl	% von Sp. 1	Anzahl	% von Sp. 1	Anzahl	% von Sp. 1	Anzahl	% von Sp. 1
		1	2	3	4	5	6	7	8	9	10	11
128 082	Niederstetten, Stadt	1 714	2	0,1	34	2,0	164	9,6	339	19,8	336	19,6
128 115	Tauberbischofsheim,St.	4 470	26	0,6	146	3,3	612	13,7	1 179	26,4	1 004	22,5
128 126	Weikersheim, Stadt	2 522	13	0,5	70	2,8	285	11,3	595	23,6	534	21,2
128 128	Werbach	1 208	5	0,4	25	2,1	126	10,4	230	19,0	296	24,5
128 131	Wertheim, Stadt	8 327	65	0,8	407	4,9	1 539	18,5	2 350	28,2	1 679	20,2
128 137	Wittighausen	574	2	0,3	9	1,6	54	9,4	100	17,4	122	21,3
	Zusammen	46 403	552	1,2	1 535	3,3	6 198	13,4	11 240	24,2	10 042	21,6
	Region Franken	282 152	3 602	1,3	9 332	3,3	38 900	13,8	74 453	26,4	65 219	23,1

Region Ostwürttemberg

<b>Landkreise</b>													
<b>135</b>	<b>Heidenheim</b>												
135 010	Dischingen	1 501	2	0,1	32	2,1	147	9,8	248	16,5	380	25,3	
135 015	Gerstetten	3 922	18	0,5	47	1,2	449	11,4	996	25,4	972	24,8	
135 016	Giengen a.d.Brenz, St.	7 136	38	0,5	190	2,7	926	13,0	2 108	29,5	1 924	27,0	
135 019	Heidenheim a.d.Brenz, St.	20 502	385	1,9	697	3,4	3 448	16,8	7 381	36,0	4 150	20,2	
135 020	Herbrechtingen, Stadt	4 630	13	0,3	93	2,0	678	14,6	1 264	27,3	1 184	25,6	
135 021	Hermaringen	803	3	0,4	14	1,7	85	10,6	189	23,5	208	25,9	
135 025	Königsbronn	2 869	12	0,4	89	3,1	374	13,0	738	25,7	746	26,0	
135 026	Nattheim	2 070	7	0,3	43	2,1	236	11,4	577	27,9	521	25,2	
135 027	Niederstotzingen, Stadt	1 521	9	0,6	29	1,9	133	8,7	354	23,3	386	25,4	
135 031	Sontheim an der Brenz	1 863	2	0,1	35	1,9	221	11,9	443	23,8	448	24,0	
135 032	Steinheim am Albuch	3 006	17	0,6	48	1,6	324	10,8	759	25,2	738	24,6	
	<b>Zusammen</b>	<b>49 823</b>	<b>506</b>	<b>1,0</b>	<b>1 317</b>	<b>2,6</b>	<b>7 021</b>	<b>14,1</b>	<b>15 057</b>	<b>30,2</b>	<b>11 657</b>	<b>23,4</b>	
<b>136</b>	<b>Ostalbkreis</b>												
136 088	Aalen, Stadt	25 656	489	1,9	908	3,5	3 336	13,0	7 841	30,6	6 124	23,9	
136 002	Abtsgmünd	2 199	13	0,6	46	2,1	240	10,9	460	20,9	623	28,3	
136 003	Adelmannsfelden	552	1	0,2	10	1,8	63	11,4	99	17,9	142	25,7	
136 007	Bartholomä	645	8	1,2	14	2,2	55	8,5	135	20,9	157	24,3	
136 009	Böbingen an der Rems	1 348	12	0,9	30	2,2	126	9,3	341	25,3	384	28,5	
136 010	Bopfingen, Stadt	4 212	22	0,5	127	3,0	536	12,7	1 002	23,8	1 006	23,9	
136 015	Durlangen	896	2	0,2	45	5,0	76	8,5	170	19,0	266	29,7	
136 018	Ellenberg	520	–	–	8	1,5	46	8,8	89	17,1	139	26,7	
136 019	Ellwangen (Jagst), St.	7 580	75	1,0	175	2,3	877	11,6	1 900	25,1	1 700	22,4	
136 020	Eschach	457	1	0,2	3	0,7	25	5,5	92	20,1	112	24,5	
136 021	Essingen	1 836	13	0,7	54	2,9	163	8,9	381	20,8	483	26,3	
136 024	Göggingen	617	2	0,3	12	1,9	52	8,4	143	23,2	176	28,5	
136 027	Gschwend	1 565	4	0,3	34	2,2	172	11,0	335	21,4	420	26,8	
136 028	Heubach, Stadt	3 505	58	1,7	106	3,0	521	14,9	971	27,7	878	25,0	
136 029	Heuchlingen	531	–	–	12	2,3	49	9,2	100	18,8	135	25,4	
136 033	Hüttlingen	1 825	8	0,4	35	1,9	216	11,8	509	27,9	444	24,3	
136 034	Iggingen	706	2	0,3	12	1,7	76	10,8	128	18,1	172	24,4	
136 035	Jagstzell	711	2	0,3	12	1,7	74	10,4	95	13,4	200	28,1	
136 037	Kirchheim am Ries	542	1	0,2	13	2,4	47	8,7	111	20,5	104	19,2	
136 038	Lauchheim, Stadt	1 263	9	0,7	19	1,5	152	12,0	306	24,2	331	26,2	
136 040	Leinzell	864	5	0,6	34	3,9	152	17,6	263	30,4	158	18,3	
136 042	Lorch, Stadt	3 786	42	1,1	119	3,1	538	14,2	1 081	28,6	974	25,7	
136 043	Mögglingen	1 232	5	0,4	23	1,9	148	12,0	260	21,1	321	26,1	
136 044	Mutlangen	1 855	62	3,3	36	1,9	170	9,2	436	23,5	531	28,6	
136 045	Neresheim, Stadt	2 300	8	0,3	38	1,7	249	10,8	445	19,3	571	24,8	
136 046	Neuler	801	2	0,2	9	1,1	58	7,2	148	18,5	184	23,0	
136 049	Obergröningen	143	1	0,7	1	0,7	13	9,1	20	14,0	39	27,3	
136 050	Oberkochen, Stadt	3 369	24	0,7	93	2,8	528	15,7	1 234	36,6	707	21,0	
136 089	Rainau	824	5	0,6	15	1,8	69	8,4	157	19,1	200	24,3	
136 087	Riesbürg	720	2	0,3	11	1,5	63	8,8	135	18,8	181	25,1	
136 060	Rosenberg	758	20	2,6	12	1,6	68	9,0	125	16,5	193	25,5	
136 061	Ruppertshofen	401	3	0,7	5	1,2	21	5,2	74	18,5	114	28,4	
136 062	Schechingen	548	2	0,4	10	1,8	51	9,3	112	20,4	131	23,9	
136 065	Schwäbisch Gmünd, St.	23 476	325	1,4	1 008	4,3	3 876	16,5	7 141	30,4	5 358	22,8	
136 066	Spraitbach	1 065	6	0,6	26	2,4	94	8,8	218	20,5	310	29,1	

1) Ohne Freizeitwohnungen und ohne Wohnungen in Gebäuden mit vollständiger Wohnheimnutzung. – 2) Alle Räume mit 6 m<sup>2</sup> oder mehr sowie alle Küchen. – 3) Bei Wohnungen mit 10 und glied als Hauptwohnung benutzt wird.



bergs am 25. Mai 1987 –

... Räumen <sup>2)</sup>				Räume <sup>2(3)</sup> in	Fläche der	Bewohnte Wohnungen insgesamt <sup>1(4)</sup>	Räume <sup>2)</sup>	Wohn- fläche	Zweitwohnein- heiten <sup>5)</sup> in Gebäuden		Schl.-Nr.
6		7 und mehr		Wohnungen insgesamt <sup>1)</sup>					Woh- nungen	sonstige Wohnein- heiten	
Anzahl	% von Sp. 1	Anzahl	% von Sp. 1	Anzahl	m²		Anzahl				
12	13	14	15	16	17	18	19	20	21	22	
276	16,1	563	32,8	9 760	186 936	1 647	1,81	34,84	22	–	128 082
676	15,1	827	18,5	22 397	438 694	4 411	1,87	36,56	32	2	128 115
377	14,9	648	25,7	13 477	256 481	2 436	1,90	36,22	21	–	128 126
212	17,5	314	26,0	6 554	128 658	1 162	1,84	36,26	8	–	128 128
1 005	12,1	1 282	15,4	39 405	769 576	7 864	1,82	35,44	38	3	128 131
104	18,1	183	31,9	3 298	65 633	553	1,85	36,78	1	–	128 137
6 909	14,9	9 927	21,4	237 329	4 593 897	44 740	1,85	35,78	394	31	
41 416	14,7	49 230	17,4	1 396 458	26 911 157	274 315	1,85	35,60	2 758	188	

Region Ostwürttemberg

											<b>135</b>
320	21,3	372	24,8	8 236	162 212	1 445	1,80	35,57	10	–	135 010
721	18,4	719	18,3	20 141	384 528	3 817	1,85	35,43	14	–	135 015
1 014	14,2	936	13,1	34 590	644 298	7 036	1,82	33,81	34	2	135 016
2 227	10,9	2 214	10,8	92 813	1 690 051	20 048	1,88	34,31	177	2	135 019
727	15,7	671	14,5	22 716	426 225	4 584	1,81	33,95	31	1	135 020
134	16,7	170	21,2	4 191	79 291	775	1,88	35,57	2	1	135 021
460	16,0	450	15,7	14 238	270 343	2 830	1,87	35,52	30	–	135 025
355	17,1	331	16,0	10 393	199 426	2 027	1,78	34,18	19	–	135 026
325	21,4	285	18,7	7 920	152 365	1 477	1,87	36,09	12	–	135 027
375	20,1	339	18,2	9 613	184 885	1 833	1,77	33,98	8	–	135 031
541	18,0	579	19,3	15 553	301 119	2 955	1,82	35,36	25	–	135 032
<b>7 199</b>	<b>14,4</b>	<b>7 066</b>	<b>14,2</b>	<b>240 404</b>	<b>4 494 743</b>	<b>48 827</b>	<b>1,85</b>	<b>34,54</b>	<b>362</b>	<b>6</b>	
											<b>136</b>
3 586	14,0	3 372	13,1	121 760	2 276 507	25 473	1,89	35,36	533	54	136 088
381	17,3	436	19,8	11 451	220 077	2 164	1,80	34,52	17	–	136 002
107	19,4	130	23,6	2 975	57 106	519	1,86	35,68	2	–	136 003
144	22,3	132	20,5	3 433	67 028	627	1,85	36,11	12	–	136 007
223	16,5	232	17,2	6 869	132 980	1 289	1,73	33,57	14	–	136 009
675	16,0	844	20,0	21 565	418 273	4 113	1,83	35,43	37	–	136 010
161	18,0	176	19,6	4 682	90 025	856	1,76	33,86	6	–	136 015
109	21,0	129	24,8	2 867	53 387	507	1,79	33,25	2	–	136 018
1 272	16,8	1 581	20,9	39 106	741 469	7 442	1,82	34,52	92	5	136 019
97	21,2	127	27,8	2 607	50 922	447	1,84	35,95	–	–	136 020
388	21,1	354	19,3	9 649	193 183	1 804	1,74	34,85	22	–	136 021
133	21,6	99	16,0	3 205	61 443	568	1,70	32,73	4	–	136 024
269	17,2	331	21,2	8 243	158 392	1 521	1,79	34,36	17	2	136 027
478	13,6	493	14,1	16 807	318 708	3 405	1,78	33,83	43	1	136 028
102	19,2	133	25,0	2 902	56 036	507	1,74	33,68	2	1	136 029
300	16,4	313	17,2	9 219	173 236	1 799	1,74	32,66	13	1	136 033
162	22,9	154	21,8	3 791	72 136	681	1,85	35,31	4	1	136 034
148	20,8	180	25,3	3 946	73 464	689	1,73	32,14	4	–	136 035
104	19,2	162	29,9	3 031	59 510	536	1,72	33,74	–	–	136 037
198	15,7	248	19,6	6 515	129 501	1 242	1,82	36,18	5	–	136 038
124	14,4	128	14,8	4 101	76 755	820	1,79	33,52	7	–	136 040
546	14,4	486	12,8	18 091	344 130	3 728	1,82	34,66	18	2	136 042
246	20,0	229	18,6	6 390	122 009	1 179	1,82	34,78	7	–	136 043
326	17,6	294	15,8	9 277	180 114	1 810	1,84	35,75	24	32	136 044
396	17,2	593	25,8	12 464	242 077	2 235	1,75	33,94	12	1	136 045
221	27,6	179	22,3	4 455	87 585	778	1,64	32,17	5	1	136 046
34	23,8	35	24,5	800	15 744	137	1,76	34,71	1	–	136 049
443	13,1	340	10,1	15 534	276 823	3 319	1,79	31,91	40	1	136 050
175	21,2	203	24,6	4 505	87 273	808	1,71	33,28	4	1	136 089
151	21,0	177	24,6	3 926	74 653	691	1,84	34,99	4	–	136 087
144	19,0	196	25,9	4 123	80 819	746	1,70	33,28	4	1	136 060
74	18,5	110	27,4	2 251	44 422	395	1,72	33,97	2	–	136 061
115	21,0	127	23,2	2 955	55 693	523	1,77	33,26	5	–	136 062
3 031	12,9	2 737	11,7	108 831	2 019 011	22 552	1,84	34,15	250	50	136 065
210	19,7	201	18,9	5 598	109 902	1 002	1,80	35,41	11	2	136 066

mehr Räumen werden jeweils 10 Räume zugrunde gelegt. – 4) Ohne Wohnungen, für die keine Angaben zum Haushalt/zur Person vorliegen. – 5) Wohneinheit, die von keinem Haushaltsmit-

Noch: **6. Wohnungen nach Anzahl der Räume sowie Zweitwohneinheiten in Gebäuden – jeweils in den Gemeinden Baden-Württem-**

Schl.-Nr.	Gemeinde	Woh- nungen insgesamt <sup>1)</sup>	Davon mit										
			1		2		3		4		5		
			Anzahl		% von Sp. 1	Anzahl	% von Sp. 1	Anzahl	% von Sp. 1	Anzahl	% von Sp. 1	Anzahl	% von Sp. 1
			1	2	3	4	5	6	7	8	9	10	11
136 068	Stöttlen	480	2	0,4	5	1,0	44	9,2	77	16,0	110	22,9	
136 070	Täferrot	313	3	1,0	6	1,9	17	5,4	64	20,4	82	26,2	
136 071	Tannhausen	496	—	—	6	1,2	43	8,7	85	17,1	120	24,2	
136 075	Unterschneidheim	1 165	1	0,1	15	1,3	64	5,5	132	11,3	286	24,5	
136 079	Waldstetten	2 463	17	0,7	53	2,2	310	12,6	589	23,9	627	25,5	
136 082	Westhausen	1 732	6	0,3	31	1,8	149	8,6	381	22,0	461	26,6	
136 084	Wört	360	4	1,1	6	1,7	35	9,7	65	18,1	75	20,8	
	Zusammen	106 317	1 267	1,2	3 237	3,0	13 662	12,9	28 450	26,8	25 729	24,2	
	Region Ostwürttemberg	156 140	1 773	1,1	4 554	2,9	20 683	13,2	43 507	27,9	37 386	23,9	
	Regierungsbezirk Stuttgart	1 435 068	31 686	2,2	64 528	4,5	231 569	16,1	459 039	32,0	319 912	22,3	

1) Ohne Freizeitwohnungen und ohne Wohnungen in Gebäuden mit vollständiger Wohnheimnutzung. – 2) Alle Räume mit 6 m<sup>2</sup> oder mehr sowie alle Küchen. – 3) Bei Wohnungen mit 10 und  
glied als Hauptwohnung benutzt wird.

bergs am 25. Mai 1987 –

... Räumen <sup>2)</sup>				Räume <sup>2)3)</sup> in	Fläche der	Bewohnte Wohnungen insgesamt <sup>1)4)</sup>	Räume <sup>2)</sup>	Wohn- fläche	Zweitwohnein- heiten <sup>5)</sup> in Gebäuden		Schl.-Nr.
6		7 und mehr		Wohnungen insgesamt <sup>1)</sup>			je Person	Woh- nungen	sonstige Wohnein- heiten		
Anzahl	% von Sp. 1	Anzahl	% von Sp. 1	Anzahl	m <sup>2</sup>					Anzahl	
12	13	14	15	16	17	18	19	20	21	22	
85	17,7	157	32,7	2 782	54 209	466	1,65	32,39	4	–	136 068
71	22,7	70	22,4	1 705	33 355	307	1,80	35,18	1	–	136 070
121	24,4	121	24,4	2 769	55 033	466	1,67	33,36	2	–	136 071
282	24,2	385	33,0	7 031	140 338	1 131	1,63	32,61	3	–	136 075
433	17,6	434	17,6	12 502	239 544	2 437	1,80	34,56	17	–	136 079
343	19,8	361	20,8	9 218	178 540	1 711	1,76	33,99	8	–	136 082
59	16,4	116	32,2	2 052	40 885	352	1,79	35,64	4	–	136 084
16 667	15,7	17 305	16,3	525 983	9 962 297	103 782	1,82	34,44	1 262	156	
23 866	15,3	24 371	15,6	766 387	14 457 040	152 609	1,83	34,47	1 624	162	
169 753	11,8	158 581	11,1	6 535 944	124 347 074	1 406 035	1,82	34,66	18 791	1 731	

mehr Räumen werden jeweils 10 Räume zugrunde gelegt. – 4) Ohne Wohnungen, für die keine Angaben zum Haushalt/zur Person vorliegen. – 5) Wohneinheit, die von keinem Haushaltsmit-

Noch: 6. Wohnungen nach Anzahl der Räume sowie Zweitwohneinheiten in Gebäuden – jeweils in den Gemeinden Baden-Württemberg

Schl.-Nr.	Gemeinde	Wohnungen insgesamt <sup>1)</sup>	Davon mit									
			1		2		3		4		5	
		Anzahl		% von Sp. 1	Anzahl	% von Sp. 1	Anzahl	% von Sp. 1	Anzahl	% von Sp. 1	Anzahl	% von Sp. 1
		1	2	3	4	5	6	7	8	9	10	11

Regierungsbezirk Karlsruhe

Region Mittlerer Oberrhein

<b>Stadtkreise</b>													
<b>211 000</b>	<b>Baden-Baden, Stadt</b>	<b>25 388</b>	<b>633</b>	<b>2,5</b>	<b>1 640</b>	<b>6,5</b>	<b>5 622</b>	<b>22,1</b>	<b>8 420</b>	<b>33,2</b>	<b>4 875</b>	<b>19,2</b>	
<b>212 000</b>	<b>Karlsruhe, Stadt</b>	<b>123 772</b>	<b>4 694</b>	<b>3,8</b>	<b>8 490</b>	<b>6,9</b>	<b>30 081</b>	<b>24,3</b>	<b>44 930</b>	<b>36,3</b>	<b>21 257</b>	<b>17,2</b>	
<b>Landkreise</b>													
<b>215</b>	<b>Karlsruhe</b>												
215 100	Bad Schönborn	3 279	65	2,0	116	3,5	423	12,9	855	26,1	738	22,5	
215 007	Bretten, Stadt	9 032	75	0,8	373	4,1	1 347	14,9	2 481	27,5	2 023	22,4	
215 009	Bruchsal, Stadt	14 962	225	1,5	691	4,6	2 793	18,7	4 783	32,0	3 177	21,2	
215 111	Dettenheim	2 249	5	0,2	53	2,4	289	12,9	541	24,1	584	26,0	
215 102	Eggenstein-Leopoldshf.	5 098	72	1,4	172	3,4	613	12,0	1 535	30,1	1 247	24,5	
215 017	Ettlingen, Stadt	15 524	227	1,5	799	5,1	3 013	19,4	5 066	32,6	3 262	21,0	
215 021	Forst	2 388	24	1,0	84	3,5	358	15,0	608	25,5	593	24,8	
215 025	Gondelsheim	942	5	0,5	24	2,5	121	12,8	253	26,9	211	22,4	
215 099	Graben-Neudorf	3 531	34	1,0	105	3,0	393	11,1	817	23,1	882	25,0	
215 029	Hambrücken	1 418	2	0,1	35	2,5	155	10,9	321	22,6	362	25,5	
215 096	Karlsbad	5 305	268	5,1	245	4,6	775	14,6	1 357	25,6	1 181	22,3	
215 103	Karlsdorf-Neuthard	2 845	15	0,5	63	2,2	295	10,4	721	25,3	741	26,0	
215 097	Kraichtal, Stadt	4 545	9	0,2	152	3,3	626	13,8	1 076	23,7	1 108	24,4	
215 039	Kronau	1 619	5	0,3	37	2,3	188	11,6	359	22,2	411	25,4	
215 040	Kürnbach	862	5	0,6	20	2,3	115	13,3	181	21,0	207	24,0	
215 105	Linkenheim-Hochstetten	3 856	120	3,1	167	4,3	569	14,8	974	25,3	892	23,1	
215 046	Malsch	4 747	20	0,4	134	2,8	739	15,6	1 386	29,2	1 232	26,0	
215 047	Marxzell	1 669	14	0,8	64	3,8	265	15,9	409	24,5	388	23,2	
215 059	Oberderdingen	3 023	14	0,5	86	2,8	371	12,3	717	23,7	713	23,6	
215 107	Oberhausen-Rheinhausen	3 317	42	1,3	98	3,0	400	12,1	880	26,5	842	25,4	
215 064	Östringen, Stadt	4 138	16	0,4	149	3,6	600	14,5	985	23,8	1 011	24,4	
215 101	Pfinztal	6 218	51	0,8	179	2,9	986	15,9	1 876	30,2	1 490	24,0	
215 066	Philippsburg, Stadt	4 123	37	0,9	136	3,3	616	14,9	1 175	28,5	944	22,9	
215 108	Rheinstetten	7 686	63	0,8	252	3,3	1 165	15,2	2 402	31,3	1 865	24,3	
215 109	Stutensee	7 590	115	1,5	310	4,1	1 014	13,4	2 157	28,4	1 789	23,6	
215 082	Sulzfeld	1 482	6	0,4	48	3,2	187	12,6	314	21,2	352	23,8	
215 084	Ubstadt-Weiher	3 915	16	0,4	115	2,9	491	12,5	964	24,6	1 045	26,7	
215 106	Waghäusel, Stadt	6 480	31	0,5	181	2,8	834	12,9	1 615	24,9	1 685	26,0	
215 110	Walddbronn	4 866	158	3,2	192	3,9	753	15,5	1 254	25,8	1 027	21,1	
215 089	Walzbachtal	2 883	10	0,3	83	2,9	414	14,4	787	27,3	750	26,0	
215 090	Weingarten (Baden)	3 348	18	0,5	102	3,0	554	16,5	983	29,4	826	24,7	
215 094	Zaisenhausen	568	2	0,4	12	2,1	89	15,7	136	23,9	145	25,5	
	<b>Zusammen</b>	<b>143 508</b>	<b>1 769</b>	<b>1,2</b>	<b>5 277</b>	<b>3,7</b>	<b>21 551</b>	<b>15,0</b>	<b>39 968</b>	<b>27,9</b>	<b>33 723</b>	<b>23,5</b>	
<b>216</b>	<b>Rastatt</b>												
216 002	Au am Rhein	994	2	0,2	23	2,3	113	11,4	201	20,2	263	26,5	
216 005	Bietigheim	2 144	6	0,3	51	2,4	256	11,9	603	28,1	592	27,6	
216 006	Bischweier	1 029	7	0,7	23	2,2	189	18,4	324	31,5	247	24,0	
216 007	Bühl, Stadt	9 243	103	1,1	316	3,4	1 381	14,9	2 512	27,2	2 174	23,5	
216 008	Bühlertal	3 088	17	0,6	82	2,7	430	13,9	856	27,7	700	22,7	
216 009	Durmshheim	4 137	71	1,7	119	2,9	568	13,7	1 319	31,9	1 019	24,6	
216 012	Elchesheim-Iltingen	985	2	0,2	19	1,9	101	10,3	268	27,2	242	24,6	
216 013	Forbach	2 072	5	0,2	64	3,1	252	12,2	568	27,4	501	24,2	
216 015	Gaggenau, Stadt	11 452	113	1,0	418	3,7	2 078	18,1	3 994	34,9	2 353	20,5	
216 017	Gernsbach, Stadt	5 786	71	1,2	233	4,0	1 115	19,3	1 635	28,3	1 261	21,8	
216 022	Hügelshheim	1 222	9	0,7	394	32,2	116	9,5	326	26,7	210	17,2	
216 023	Iffezheim	1 551	20	1,3	51	3,3	160	10,3	495	31,9	381	24,6	
216 024	Kuppenheim, Stadt	2 713	26	1,0	112	4,1	379	14,0	745	27,5	698	25,7	
216 028	Lichtenau, Stadt	1 520	7	0,5	34	2,2	222	14,6	390	25,7	395	26,0	
216 029	Loffenau	961	9	0,9	39	4,1	168	17,5	256	26,6	227	23,6	
216 033	Muggensturm	2 023	8	0,4	64	3,2	294	14,5	562	27,8	506	25,0	
216 039	Ötigheim	1 548	4	0,3	26	1,7	189	12,2	466	30,1	417	26,9	

1) Ohne Freizeitwohnungen und ohne Wohnungen in Gebäuden mit vollständiger Wohnheimnutzung. – 2) Alle Räume mit 6 m<sup>2</sup> oder mehr sowie alle Küchen. – 3) Bei Wohnungen mit 10 und glied als Hauptwohnung benutzt wird.

... Räumen <sup>2)</sup>				Räume <sup>2)3)</sup> in	Fläche der	Bewohnte Wohnungen insgesamt <sup>1)4)</sup>	Räume <sup>2)</sup>	Wohn- fläche	Zweitwohnein- heiten <sup>5)</sup> in Gebäuden		Schl.-Nr.
6		7 und mehr		Wohnungen insgesamt <sup>1)</sup>			je Person	Woh- nungen	sonstige Wohnein- heiten		
Anzahl	% von Sp. 1	Anzahl	% von Sp. 1	Anzahl	m <sup>2</sup>					Anzahl	
12	13	14	15	16	17	18	19	20	21	22	

## Regierungsbezirk Karlsruhe

## Region Mittlerer Oberrhein

2 256	8,9	1 942	7,6	107 512	2 210 331	23 341	2,01	41,26	334	18	211 000
7 936	6,4	6 384	5,2	494 703	9 746 532	122 507	1,86	36,75	4 180	550	212 000
											215
489	14,9	593	18,1	16 189	331 187	3 185	1,87	38,24	42	4	215 100
1 311	14,5	1 422	15,7	43 754	878 693	8 960	1,82	36,64	77	1	215 007
1 621	10,8	1 672	11,2	67 608	1 351 470	14 760	1,83	36,59	137	8	215 009
423	18,8	354	15,7	11 295	230 855	2 198	1,89	38,75	7	–	215 111
787	15,4	672	13,2	24 479	512 016	4 998	1,86	38,99	53	2	215 102
1 672	10,8	1 485	9,6	68 907	1 393 435	15 390	1,79	36,26	218	32	215 017
344	14,4	377	15,8	11 570	238 768	2 364	1,82	37,66	11	2	215 021
163	17,3	165	17,5	4 734	97 772	929	1,88	38,81	9	–	215 025
598	16,9	702	19,9	18 139	373 421	3 487	1,88	38,61	34	1	215 099
253	17,8	290	20,5	7 388	149 287	1 393	1,78	36,01	1	–	215 029
719	13,6	760	14,3	24 579	500 759	5 241	1,80	36,72	71	1	215 096
493	17,3	517	18,2	14 589	302 382	2 823	1,82	37,68	9	–	215 103
797	17,5	777	17,1	22 839	455 894	4 465	1,76	35,21	46	1	215 097
305	18,8	314	19,4	8 399	172 235	1 585	1,79	36,71	8	–	215 039
174	20,2	160	18,6	4 440	84 352	837	1,84	35,17	4	–	215 040
599	15,5	535	13,9	18 200	374 394	3 786	1,83	37,70	43	1	215 105
672	14,2	564	11,9	22 572	456 566	4 656	1,84	37,25	19	1	215 046
254	15,2	275	16,5	8 175	170 382	1 646	1,87	39,10	18	–	215 047
536	17,7	586	19,4	15 439	308 760	2 978	1,83	36,57	17	2	215 059
506	15,3	549	16,6	16 422	331 036	3 258	1,88	38,00	18	5	215 107
628	15,2	749	18,1	20 704	414 023	4 055	1,85	37,01	29	1	215 064
900	14,5	736	11,8	29 376	581 047	6 185	1,92	38,07	53	1	215 101
619	15,0	596	14,5	19 873	400 247	4 007	1,75	35,40	22	3	215 066
1 041	13,5	898	11,7	36 088	730 674	7 564	1,82	36,88	76	1	215 108
1 127	14,8	1 078	14,2	36 372	751 186	7 497	1,87	38,62	81	1	215 109
286	19,3	289	19,5	7 641	150 402	1 459	1,92	37,73	3	–	215 082
655	16,7	629	16,1	19 619	399 453	3 822	1,87	38,11	22	2	215 084
1 002	15,5	1 132	17,5	32 507	676 502	6 373	1,85	38,54	24	–	215 106
733	15,1	749	15,4	23 151	479 473	4 825	1,81	37,38	126	1	215 110
449	15,6	390	13,5	14 046	280 602	2 844	1,90	38,00	12	–	215 089
463	13,8	402	12,0	15 832	314 670	3 323	1,92	38,08	14	2	215 090
93	16,4	91	16,0	2 818	56 609	548	1,89	38,11	1	–	215 094
20 712	14,4	20 508	14,3	687 744	13 948 552	141 441	1,84	37,28	1 305	73	216
161	16,2	231	23,2	5 245	104 063	991	1,83	36,26	5	–	216 002
306	14,3	330	15,4	10 628	213 398	2 122	1,88	37,76	12	–	216 005
110	10,7	129	12,5	4 811	98 688	1 014	1,75	36,02	6	–	216 006
1 259	13,6	1 498	16,2	45 074	916 638	8 646	1,82	37,11	68	–	216 007
463	15,0	540	17,5	15 373	304 752	3 056	1,90	37,63	28	–	216 008
528	12,8	513	12,4	19 494	393 085	4 091	1,82	36,68	35	–	216 009
151	15,3	202	20,5	5 108	104 666	975	1,78	36,55	5	–	216 012
287	13,9	395	19,1	10 451	203 840	2 044	1,76	34,32	17	–	216 013
1 242	10,8	1 254	11,0	52 060	1 033 586	11 257	1,80	35,80	55	1	216 015
718	12,4	753	13,0	26 820	552 256	5 687	1,85	38,09	66	–	216 017
92	7,5	75	6,1	4 626	91 224	547	1,76	35,97	2	–	216 022
198	12,8	246	15,9	7 588	155 662	1 455	1,75	36,03	10	1	216 023
372	13,7	381	14,0	13 045	262 039	2 668	1,84	37,05	26	2	216 024
235	15,5	237	15,6	7 509	155 188	1 478	1,72	35,63	6	–	216 028
127	13,2	135	14,0	4 556	94 394	938	1,84	38,24	3	–	216 029
280	13,8	309	15,3	9 820	202 707	2 009	1,85	38,10	31	4	216 033
222	14,3	224	14,5	7 622	154 821	1 514	1,89	38,40	11	–	216 039

Noch: 6. Wohnungen nach Anzahl der Räume sowie Zweitwohneinheiten in Gebäuden – jeweils in den Gemeinden Baden-Württem-

Schl.-Nr.	Gemeinde	Wohnungen insgesamt <sup>1)</sup>	Davon mit									
			1		2		3		4		5	
		Anzahl		% von Sp. 1	Anzahl	% von Sp. 1	Anzahl	% von Sp. 1	Anzahl	% von Sp. 1	Anzahl	% von Sp. 1
		1	2	3	4	5	6	7	8	9	10	11
216 041	Ottersweier	1 890	12	0,6	45	2,4	192	10,2	476	25,2	446	23,6
216 043	Rastatt, Stadt	16 843	200	1,2	794	4,7	3 480	20,7	6 479	38,5	3 282	19,5
216 063	Rheinmünster	2 148	12	0,6	61	2,8	246	11,5	686	31,9	516	24,0
216 049	Sinzheim	3 253	22	0,7	138	4,2	488	15,0	867	26,7	780	24,0
216 052	Steinmauern	854	–	–	21	2,5	117	13,7	261	30,6	199	23,3
216 059	Weisenbach	968	3	0,3	19	2,0	149	15,4	293	30,3	211	21,8
	Zusammen	78 424	729	0,9	3 146	4,0	12 683	16,2	24 582	31,3	17 620	22,5
	Region Mittlerer Oberrhein	371 092	7 825	2,1	18 553	5,0	69 937	18,8	117 900	31,8	77 475	20,9

**Region Unterer Neckar**

	<b>Stadtkreise</b>											
221 000	Heidelberg, Stadt	61 159	3 320	5,4	5 425	8,9	15 584	25,5	18 272	29,9	10 291	16,8
222 000	Mannheim, Univ.-Stadt	146 270	7 004	4,8	13 659	9,3	46 956	32,1	45 985	31,4	20 115	13,8
	<b>Landkreise</b>											
225	<b>Neckar-Odenwald-Kreis</b>											
225 001	Adelsheim, Stadt	1 757	7	0,4	51	2,9	218	12,4	403	22,9	376	21,4
225 002	Aglasterhausen	1 363	6	0,4	20	1,5	167	12,3	316	23,2	292	21,4
225 009	Billigheim	1 906	5	0,3	41	2,2	218	11,4	405	21,2	458	24,0
225 010	Binau	441	4	0,9	10	2,3	49	11,1	99	22,4	92	20,9
225 014	Buchen (Odenwald), Stadt	5 477	51	0,9	157	2,9	704	12,9	1 284	23,4	1 125	20,5
225 117	Elztal	1 835	4	0,2	49	2,7	266	14,5	365	19,9	431	23,5
225 024	Fahrenbach	859	3	0,3	18	2,1	87	10,1	179	20,8	179	20,8
225 032	Hardheim	2 372	36	1,5	72	3,0	266	11,2	542	22,8	504	21,2
225 033	Haßmersheim	1 577	7	0,4	32	2,0	224	14,2	381	24,2	404	25,6
225 039	Höpfingen	1 028	1	0,1	28	2,7	120	11,7	224	21,8	239	23,2
225 042	Hüffenhardt	671	1	0,1	8	1,2	84	12,5	156	23,2	154	23,0
225 052	Limbach	1 432	6	0,4	42	2,9	148	10,3	279	19,5	314	21,9
225 058	Mosbach, Stadt	9 181	129	1,4	378	4,1	1 549	16,9	2 611	28,4	1 921	20,9
225 060	Mudau	1 551	9	0,6	33	2,1	133	8,6	348	22,4	310	20,0
225 064	Neckargerach	872	2	0,2	16	1,8	103	11,8	217	24,9	185	21,2
225 067	Neckarzimmern	641	9	1,4	24	3,7	96	15,0	182	28,4	156	24,3
225 068	Neunkirchen	585	3	0,5	15	2,6	78	13,3	139	23,8	134	22,9
225 074	Obrigheim	1 951	11	0,6	48	2,5	268	13,7	540	27,7	422	21,6
225 075	Osterburken, Stadt	1 812	8	0,4	45	2,5	229	12,6	457	25,2	373	20,6
225 114	Ravenstein, Stadt	932	2	0,2	18	1,9	85	9,1	172	18,5	195	20,9
225 082	Rosenberg	731	1	0,1	12	1,6	80	10,9	106	14,5	191	26,1
225 115	Schefflenz	1 494	5	0,3	33	2,2	213	14,3	270	18,1	336	22,5
225 116	Schwarzach	660	22	3,3	21	3,2	100	15,2	136	20,6	127	19,2
225 091	Seckach	1 274	11	0,9	31	2,4	141	11,1	259	20,3	275	21,6
225 118	Waldbrunn	1 578	7	0,4	45	2,9	181	11,5	272	17,2	388	24,6
225 109	Walldürn, Stadt	3 897	15	0,4	124	3,2	530	13,6	1 045	26,8	898	23,0
225 113	Zwingenberg	282	2	0,7	8	2,8	37	13,1	61	21,6	75	26,6
	<b>Zusammen</b>	<b>48 159</b>	<b>367</b>	<b>0,8</b>	<b>1 379</b>	<b>2,9</b>	<b>6 374</b>	<b>13,2</b>	<b>11 448</b>	<b>23,8</b>	<b>10 554</b>	<b>21,9</b>
226	<b>Rhein-Neckar-Kreis</b>											
226 003	Altlußheim	2 063	11	0,5	76	3,7	325	15,8	668	32,4	526	25,5
226 102	Angelbachtal	1 347	3	0,2	40	3,0	169	12,5	291	21,6	323	24,0
226 006	Bammental	2 282	22	1,0	69	3,0	370	16,2	682	29,9	490	21,5
226 009	Brühl	5 840	84	1,4	214	3,7	1 194	20,4	2 059	35,3	1 302	22,3
226 010	Dielheim	2 755	6	0,2	83	3,0	406	14,7	611	22,2	655	23,8
226 012	Dossenheim	4 169	111	2,7	302	7,2	965	23,1	1 355	32,5	755	18,1
226 013	Eberbach, Stadt	6 244	87	1,4	263	4,2	1 364	21,8	1 881	30,1	1 253	20,1
226 105	Edingen-Neckarhausen	6 010	66	1,1	277	4,6	1 233	20,5	1 838	30,6	1 199	20,0
226 017	Epfenbach	792	1	0,1	22	2,8	106	13,4	161	20,3	201	25,4
226 018	Eppelheim	6 064	238	3,9	499	8,2	1 268	20,9	2 029	33,5	1 114	18,4
226 020	Eschelbronn	894	6	0,7	30	3,4	141	15,8	217	24,3	190	21,3
226 022	Gaiberg	867	12	1,4	27	3,1	141	16,3	182	21,0	245	28,3
226 027	Heddesbach	182	–	–	4	2,2	30	16,5	53	29,1	52	28,6
226 028	Heddesheim	4 435	41	0,9	195	4,4	876	19,8	1 499	33,8	976	22,0

1) Ohne Freizeitwohnungen und ohne Wohnungen in Gebäuden mit vollständiger Wohnheimnutzung. – 2) Alle Räume mit 6 m<sup>2</sup> oder mehr sowie alle Küchen. – 3) Bei Wohnungen mit 10 und glied als Hauptwohnung benutzt wird.

bergs am 25. Mai 1987 –

... Räumen <sup>2)</sup>				Räume <sup>2)3)</sup> in	Fläche der	Bewohnte Wohnungen insgesamt <sup>1)4)</sup>	Räume <sup>2)</sup>	Wohn- fläche	Zweitwohnein- heiten <sup>5)</sup> in Gebäuden		Schl.-Nr.
6		7 und mehr		Wohnungen insgesamt <sup>1)</sup>					Woh- nungen	sonstige Wohnein- heiten	
Anzahl	% von Sp. 1	Anzahl	% von Sp. 1	Anzahl	m <sup>2</sup>						
12	13	14	15	16	17	18	19	20	21	22	
312	16,5	407	21,5	9 821	197 155	1 853	1,80	36,23	11	1	216 041
1 353	8,0	1 255	7,5	72 400	1 441 945	16 478	1,77	35,18	98	22	216 043
324	15,1	303	14,1	10 482	210 957	1 820	1,79	36,22	10	1	216 063
467	14,4	491	15,1	15 726	321 432	3 171	1,84	37,58	21	1	216 049
126	14,8	130	15,2	4 176	83 396	832	1,77	35,43	3	–	216 052
149	15,4	144	14,9	4 725	90 467	948	1,78	34,10	4	1	216 059
9 482	12,1	10 182	13,0	367 160	7 386 359	75 594	1,81	36,41	533	34	
40 386	10,9	39 016	10,5	1 657 119	33 291 774	362 883	1,85	37,15	6 352	675	

Region Unterer Neckar

<b>4 468</b>	<b>7,3</b>	<b>3 799</b>	<b>6,2</b>	<b>241 877</b>	<b>4 735 454</b>	<b>57 634</b>	<b>1,73</b>	<b>33,68</b>	<b>2 373</b>	<b>375</b>	<b>221 000</b>
<b>7 686</b>	<b>5,3</b>	<b>4 865</b>	<b>3,3</b>	<b>543 152</b>	<b>10 602 527</b>	<b>144 170</b>	<b>1,82</b>	<b>35,47</b>	<b>5 281</b>	<b>324</b>	<b>222 000</b>
											<b>225</b>
314	17,9	388	22,1	9 173	173 875	1 680	1,95	37,03	24	–	225 001
251	18,4	311	22,8	7 210	144 301	1 356	1,93	38,55	15	–	225 002
346	18,2	433	22,7	10 109	204 269	1 846	1,80	36,36	17	1	225 009
99	22,4	88	20,0	2 322	47 260	439	1,88	38,26	3	–	225 010
904	16,5	1 252	22,9	28 485	559 618	5 369	1,85	36,30	89	4	225 014
324	17,7	396	21,6	9 582	190 665	1 806	1,84	36,54	23	1	225 117
189	22,0	204	23,7	4 655	94 522	856	1,84	37,34	11	–	225 024
359	15,1	593	25,0	12 584	245 464	2 332	1,90	37,05	18	–	225 032
255	16,2	274	17,4	7 959	159 144	1 555	1,75	35,10	19	–	225 033
168	16,3	248	24,1	5 455	103 660	1 000	1,82	34,68	7	1	225 039
112	16,7	156	23,2	3 544	72 006	653	1,90	38,67	3	–	225 042
258	18,0	385	26,9	7 813	158 805	1 401	1,75	35,68	13	–	225 052
1 239	13,5	1 354	14,7	43 560	852 785	9 051	1,82	35,71	163	23	225 058
249	16,1	469	30,2	8 690	174 501	1 519	1,73	34,77	18	–	225 060
166	19,0	183	21,0	4 559	91 124	865	1,96	39,26	18	1	225 064
94	14,7	80	12,5	3 029	57 950	635	1,78	34,07	9	–	225 067
93	15,9	123	21,0	3 020	60 562	570	1,86	37,26	11	–	225 068
301	15,4	361	18,5	9 760	192 132	1 915	1,84	36,22	8	–	225 074
293	16,2	407	22,5	9 437	184 004	1 749	1,89	36,93	20	–	225 075
187	20,1	273	29,3	5 221	102 242	892	1,83	36,01	5	–	225 114
153	20,9	188	25,7	4 012	78 022	696	1,93	37,63	3	–	225 082
280	18,7	357	23,9	7 927	153 363	1 455	1,90	36,81	7	–	225 115
113	17,1	141	21,4	3 345	70 220	647	1,88	39,57	15	1	225 116
211	16,6	346	27,2	6 922	136 557	1 242	1,82	36,02	2	–	225 091
292	18,5	393	24,9	8 557	173 288	1 568	1,99	40,22	25	4	225 118
532	13,7	753	19,3	19 679	383 719	3 815	1,85	36,13	36	–	225 109
50	17,7	49	17,4	1 427	28 688	280	1,90	38,23	3	–	225 113
<b>7 832</b>	<b>16,3</b>	<b>10 205</b>	<b>21,2</b>	<b>248 036</b>	<b>4 892 746</b>	<b>47 192</b>	<b>1,85</b>	<b>36,49</b>	<b>585</b>	<b>36</b>	
											<b>226</b>
237	11,5	220	10,7	9 553	191 260	2 043	1,88	37,62	13	–	226 003
268	19,9	253	18,8	6 956	141 244	1 334	1,84	37,32	3	–	226 102
307	13,5	342	15,0	10 919	224 633	2 251	1,89	38,86	24	1	226 006
560	9,6	427	7,3	25 525	528 886	5 790	1,86	38,43	51	3	226 009
484	17,6	510	18,5	13 990	282 730	2 727	1,84	37,24	10	1	226 010
367	8,8	314	7,5	17 433	341 287	4 149	1,89	37,04	100	4	226 012
655	10,5	741	11,9	28 207	543 740	6 165	1,84	35,52	88	4	226 013
766	12,7	631	10,5	27 102	543 848	5 942	1,90	38,06	108	2	226 105
139	17,6	162	20,5	4 138	84 011	773	1,79	36,44	2	1	226 017
501	8,3	415	6,8	24 965	488 111	6 010	1,88	36,84	147	10	226 018
157	17,6	153	17,1	4 441	89 272	875	1,89	38,04	8	–	226 020
134	15,5	126	14,5	4 224	86 513	838	1,93	39,50	22	–	226 022
16	8,8	27	14,8	877	17 713	170	1,89	38,21	1	–	226 027
431	9,7	417	9,4	19 721	402 162	4 366	1,78	36,39	52	4	226 028

mehr Räumen werden jeweils 10 Räume zugrunde gelegt. – 4) Ohne Wohnungen, für die keine Angaben zum Haushalt/zur Person vorliegen. – 5) Wohneinheit, die von keinem Haushaltsmit-

Noch: 6. Wohnungen nach Anzahl der Räume sowie Zweitwohneinheiten in Gebäuden – jeweils in den Gemeinden Baden-Württemberg

Schl.-Nr.	Gemeinde	Wohnungen insgesamt <sup>1)</sup>	Davon mit									
			1		2		3		4		5	
			Anzahl	% von Sp. 1	Anzahl	% von Sp. 1	Anzahl	% von Sp. 1	Anzahl	% von Sp. 1	Anzahl	% von Sp. 1
			1	2	3	4	5	6	7	8	9	10
226 029	Heiligkreuzsteinach	918	4	0,4	37	4,0	146	15,9	216	23,5	199	21,7
226 106	Helmstadt-Bargen	1 229	3	0,2	24	2,0	134	10,9	273	22,2	260	21,2
226 031	Hemsbach, Stadt	5 034	71	1,4	200	4,0	905	18,0	1 610	32,0	1 103	21,9
226 107	Hirschberg a.d. Bergstr.	3 846	51	1,3	135	3,5	669	17,4	1 082	28,1	750	19,5
226 032	Hockenheim, Stadt	6 775	103	1,5	229	3,4	1 427	21,1	2 209	32,6	1 496	22,1
226 036	Ilvesheim	3 154	27	0,9	124	3,9	681	21,6	1 108	35,1	638	20,2
226 037	Ketsch	4 871	34	0,7	168	3,4	797	16,4	1 425	29,3	1 241	25,5
226 038	Ladenburg, Stadt	4 817	56	1,2	241	5,0	1 096	22,8	1 438	29,9	1 034	21,5
226 040	Laudenbach	2 015	10	0,5	67	3,3	329	16,3	525	26,1	451	22,4
226 041	Leimen, Stadt	8 304	170	2,0	438	5,3	1 774	21,4	2 637	31,8	1 674	20,2
226 104	Lobbach	804	2	0,2	25	3,1	103	12,8	194	24,1	172	21,4
226 046	Malsch	993	5	0,5	30	3,0	117	11,8	223	22,5	252	25,4
226 048	Mauer	1 239	9	0,7	44	3,6	173	14,0	356	28,7	281	22,7
226 049	Meckesheim	1 812	6	0,3	43	2,4	271	15,0	400	22,1	451	24,9
226 054	Mühlhausen	2 361	6	0,3	79	3,3	324	13,7	484	20,5	564	23,9
226 055	Neckarbischofsheim, St.	1 336	6	0,4	41	3,1	193	14,4	281	21,0	334	25,0
226 056	Neckargemünd, Stadt	6 103	100	1,6	363	5,9	1 090	17,9	1 600	26,2	1 257	20,6
226 058	Neidenstein	615	3	0,5	23	3,7	106	17,2	141	22,9	164	26,7
226 059	Neuluthheim	2 157	21	1,0	94	4,4	385	17,8	627	29,1	506	23,5
226 060	Nußloch	3 754	63	1,7	212	5,6	803	21,4	1 032	27,5	705	18,8
226 062	Oftersheim	4 522	61	1,3	210	4,6	989	21,9	1 575	34,8	940	20,8
226 063	Plankstadt	3 849	67	1,7	152	3,9	793	20,6	1 256	32,6	825	21,4
226 065	Rauenberg, Stadt	2 295	11	0,5	74	3,2	297	12,9	502	21,9	547	23,8
226 066	Reichartshausen	578	2	0,3	18	3,1	61	10,6	102	17,6	151	26,1
226 068	Reilingen	2 271	6	0,3	53	2,3	285	12,5	582	25,6	600	26,4
226 076	Sandhausen	5 353	83	1,6	269	5,0	972	18,2	1 536	28,7	1 166	21,8
226 080	Schönau, Stadt	1 868	16	0,9	68	3,6	371	19,9	523	28,0	416	22,3
226 081	Schönbrunn	943	8	0,8	26	2,8	121	12,8	180	19,1	214	22,7
226 082	Schriesheim, Stadt	5 462	93	1,7	277	5,1	1 020	18,7	1 488	27,2	1 230	22,5
226 084	Schwetzingen, Stadt	8 317	232	2,8	456	5,5	2 078	25,0	3 058	36,8	1 388	16,7
226 085	Sinsheim, Stadt	10 651	94	0,9	334	3,1	1 580	14,8	2 456	23,1	2 451	23,0
226 086	Spechbach	522	3	0,6	13	2,5	72	13,8	93	17,8	128	24,5
226 103	St. Leon-Rot	3 801	12	0,3	95	2,5	358	9,4	749	19,7	907	23,9
226 091	Waibstadt, Stadt	1 875	2	0,1	46	2,5	280	14,9	432	23,0	440	23,5
226 095	Walldorf, Stadt	5 252	69	1,3	286	5,4	902	17,2	1 450	27,6	1 182	22,5
226 096	Weinheim, Stadt	17 914	222	1,2	924	5,2	3 745	20,9	5 446	30,4	3 626	20,2
226 097	Wiesebach	1 033	11	1,1	44	4,3	145	14,0	237	22,9	227	22,0
226 098	Wiesloch, Stadt	8 655	147	1,7	363	4,2	1 443	16,7	2 757	31,9	1 805	20,9
226 099	Wilhelmsfeld	1 284	29	2,3	64	5,0	241	18,8	307	23,9	276	21,5
226 101	Zuzenhausen	708	2	0,3	12	1,7	118	16,7	133	18,8	172	24,3
<b>Zusammen</b>		<b>193 234</b>	<b>2 608</b>	<b>1,3</b>	<b>8 502</b>	<b>4,4</b>	<b>35 982</b>	<b>18,6</b>	<b>56 249</b>	<b>29,1</b>	<b>41 504</b>	<b>21,5</b>
<b>Region Unterer Neckar</b>		<b>448 822</b>	<b>13 299</b>	<b>3,0</b>	<b>28 965</b>	<b>6,5</b>	<b>104 896</b>	<b>23,4</b>	<b>131 954</b>	<b>29,4</b>	<b>82 464</b>	<b>18,4</b>

Region Nordschwarzwald

<b>231 000</b>	<b>Stadtkreis Pforzheim, Stadt</b>	<b>48 688</b>	<b>1 359</b>	<b>2,8</b>	<b>3 524</b>	<b>7,2</b>	<b>13 060</b>	<b>26,8</b>	<b>17 276</b>	<b>35,5</b>	<b>7 566</b>	<b>15,5</b>
<b>Landkreise</b>												
<b>235</b>	<b>Calw</b>											
235 006	Altensteig, Stadt	3 631	121	3,3	189	5,2	487	13,4	910	25,1	807	22,2
235 007	Althengstett	2 099	26	1,2	66	3,1	232	11,1	497	23,7	612	29,2
235 033	Bad Herrenalb, Stadt	3 107	176	5,7	170	5,5	709	22,8	843	27,1	643	20,7
235 008	Bad Liebenzell, Stadt	3 172	112	3,5	217	6,8	777	24,5	774	24,4	638	20,1
235 084	Bad Teinach-Zavelst.,St.	1 041	11	1,1	73	7,0	179	17,2	267	25,6	221	21,2
235 085	Calw, Stadt	8 370	352	4,2	405	4,8	1 335	15,9	2 415	28,9	1 866	22,3
235 018	Dobel	802	41	5,1	48	6,0	235	29,3	186	23,2	146	18,2
235 020	Ebhausen	1 337	14	1,0	34	2,5	182	13,6	310	23,2	339	25,4
235 022	Egenhausen	551	3	0,5	3	0,5	65	11,8	132	24,0	138	25,0
235 025	Enzklösterle	534	14	2,6	31	5,8	84	15,7	130	24,3	131	24,5
235 029	Gechingen	1 217	17	1,4	37	3,0	154	12,7	238	19,6	292	24,0
235 032	Haibach, Stadt	1 712	12	0,7	79	4,6	259	15,1	409	23,9	414	24,2
235 035	Höfen an der Enz	653	6	0,9	23	3,5	107	16,4	232	35,5	137	21,0
235 046	Nagold, Stadt	7 664	384	5,0	395	5,2	1 117	14,6	2 100	27,4	1 649	21,5

1) Ohne Freizeitwohnungen und ohne Wohnungen in Gebäuden mit vollständiger Wohnheimnutzung. – 2) Alle Räume mit 6 m<sup>2</sup> oder mehr sowie alle Küchen. – 3) Bei Wohnungen mit 10 und glied als Hauptwohnung benutzt wird.



bergs am 25. Mai 1987 –

... Räumen <sup>2)</sup>				Räume <sup>2)3)</sup> in	Fläche der	Bewohnte Wohnungen insgesamt <sup>14)</sup>	Räume <sup>2)</sup>	Wohn- fläche	Zweitwohnein- heiten <sup>5)</sup> in Gebäuden		Schl.-Nr.
6		7 und mehr		Wohnungen insgesamt <sup>1)</sup>			je Person	Woh- nungen	sonstige Wohnein- heiten		
Anzahl	% von Sp. 1	Anzahl	% von Sp. 1	Anzahl	m <sup>2</sup>					Anzahl	
12	13	14	15	16	17	18	19	20	21	22	
153	16,7	163	17,8	4 611	96 999	900	1,95	41,00	16	–	226 029
208	16,9	327	26,6	6 627	134 472	1 189	1,86	37,71	6	–	226 106
560	11,1	585	11,6	22 995	469 195	4 956	1,78	36,42	54	1	226 031
566	14,7	593	15,4	18 405	383 203	3 807	1,85	38,60	42	1	226 107
693	10,2	618	9,1	30 044	600 488	6 677	1,82	36,42	42	1	226 032
331	10,5	245	7,8	13 816	274 229	3 134	1,91	37,83	53	4	226 036
608	12,5	598	12,3	22 906	482 307	4 789	1,84	38,64	43	–	226 037
517	10,7	435	9,0	21 194	425 825	4 767	1,79	36,00	86	3	226 038
313	15,5	320	15,9	9 823	198 648	1 979	1,81	36,53	21	–	226 040
842	10,1	769	9,3	36 255	734 959	7 982	1,88	38,20	164	10	226 041
141	17,5	167	20,8	4 161	84 620	787	1,89	38,50	3	–	226 104
183	18,4	183	18,4	5 085	101 774	963	1,87	37,36	2	–	226 046
170	13,7	206	16,6	6 073	121 653	1 216	1,76	35,27	14	2	226 048
291	16,1	350	19,3	9 219	184 315	1 795	1,89	37,81	7	1	226 049
434	18,4	470	19,9	12 138	249 556	2 314	1,84	37,87	23	–	226 054
214	16,0	267	20,0	6 839	137 827	1 297	1,90	38,31	9	–	226 055
877	14,4	816	13,4	28 409	573 985	5 978	2,07	41,88	135	8	226 056
69	11,2	109	17,7	3 014	60 724	603	1,87	37,59	8	–	226 058
263	12,2	261	12,1	9 972	200 626	2 103	1,91	38,42	16	–	226 059
495	13,2	444	11,8	16 922	336 888	3 597	1,84	36,52	38	–	226 060
431	9,5	316	7,0	19 450	392 542	4 457	1,82	36,69	49	1	226 062
419	10,9	337	8,8	16 985	336 974	3 758	1,85	36,77	50	6	226 063
431	18,8	433	18,9	11 710	233 721	2 237	1,87	37,30	27	–	226 065
104	18,0	140	24,2	3 106	64 588	575	1,90	39,42	4	–	226 066
376	16,6	369	16,2	11 398	232 661	2 191	1,81	37,10	15	–	226 068
680	12,7	647	12,1	24 542	496 038	5 120	1,85	37,23	69	2	226 076
224	12,0	250	13,4	8 734	173 774	1 846	1,91	38,01	26	–	226 080
179	19,0	215	22,8	4 993	103 682	933	1,92	39,81	9	–	226 081
710	13,0	644	11,8	25 049	520 164	5 390	1,92	39,93	124	10	226 082
587	7,1	518	6,2	34 046	684 166	8 059	1,85	37,18	121	7	226 084
1 860	17,5	1 876	17,6	53 328	1 085 824	10 383	1,89	38,49	108	9	226 085
113	21,6	100	19,2	2 692	54 555	513	1,86	37,73	6	–	226 086
772	20,3	908	23,9	20 333	417 567	3 612	1,82	37,31	14	1	226 103
306	16,3	369	19,7	9 571	191 878	1 836	1,88	37,77	13	–	226 091
723	13,8	640	12,2	24 372	492 410	5 145	1,82	36,68	45	1	226 095
2 104	11,7	1 847	10,3	80 178	1 609 404	17 674	1,88	37,69	247	1	226 096
154	14,9	215	20,8	5 222	111 306	1 020	1,88	39,98	6	–	226 097
1 117	12,9	1 023	11,8	39 842	795 983	8 607	1,87	37,36	119	11	226 098
183	14,3	184	14,3	5 998	123 997	1 247	1,98	41,01	28	2	226 099
108	15,3	163	23,0	3 698	74 322	701	1,89	37,97	3	–	226 101
24 531	12,7	23 858	12,3	891 806	18 013 259	189 570	1,86	37,67	2 494	112	
44 517	9,9	42 727	9,5	1 924 871	38 243 986	438 566	1,83	36,38	10 733	847	

Region Nordschwarzwald

3 182	6,5	2 721	5,6	194 560	3 792 373	48 222	1,79	34,97	876	43	231 000
											235
490	13,5	627	17,3	17 507	338 045	3 519	1,73	33,46	199	1	235 006
366	17,4	300	14,3	10 435	200 423	2 061	1,77	33,93	18	4	235 007
261	8,4	305	9,8	13 269	279 950	3 064	2,04	43,04	202	1	235 033
310	9,8	344	10,8	13 746	274 300	2 994	1,86	37,26	133	6	235 008
126	12,1	164	15,8	4 910	96 181	1 020	1,83	35,87	88	3	235 084
988	11,8	1 009	12,1	37 946	733 613	8 254	1,77	34,16	159	6	235 085
59	7,4	87	10,8	3 385	71 288	780	1,88	39,80	106	—	235 018
236	17,7	222	16,6	6 699	128 424	1 306	1,74	33,41	22	1	235 020
83	15,1	127	23,0	2 912	54 605	532	1,76	33,12	6	—	235 022
53	9,9	91	17,0	2 587	51 139	518	1,93	38,12	30	2	235 025
242	19,9	237	19,5	6 246	126 869	1 196	1,79	36,44	17	—	235 029
247	14,4	292	17,1	8 416	162 789	1 664	1,74	33,75	12	1	235 032
72	11,0	76	11,6	3 027	59 094	649	1,92	37,45	5	1	235 035
971	12,7	1 048	13,7	35 155	675 413	7 595	1,74	33,43	114	5	235 046

Noch: 6. Wohnungen nach Anzahl der Räume sowie Zweitwohneinheiten in Gebäuden – jeweils in den Gemeinden Baden-Württemberg

Schl.-Nr.	Gemeinde	Wohnungen insgesamt <sup>1)</sup>	Davon mit									
			1		2		3		4		5	
			Anzahl	% von Sp. 1	Anzahl	% von Sp. 1	Anzahl	% von Sp. 1	Anzahl	% von Sp. 1	Anzahl	% von Sp. 1
			1	2	3	4	5	6	7	8	9	10
235 047	Neubulach, Stadt	1 432	11	0,8	44	3,1	149	10,4	307	21,4	381	26,6
235 050	Neuweiler	926	16	1,7	32	3,5	91	9,8	247	26,7	215	23,2
235 055	Oberreichenbach	885	13	1,5	29	3,3	119	13,4	207	23,4	221	25,0
235 057	Ostelsheim	739	19	2,6	28	3,8	118	16,0	159	21,5	170	23,0
235 060	Rohrdorf	718	13	1,8	52	7,2	128	17,8	168	23,4	156	21,7
235 065	Schömburg	2 558	102	4,0	137	5,4	548	21,4	699	27,3	572	22,4
235 066	Simmersfeld	613	4	0,7	11	1,8	71	11,6	132	21,5	167	27,2
235 067	Simmozheim	784	11	1,4	20	2,6	116	14,8	179	22,8	186	23,7
235 073	Unterreichenbach	936	9	1,0	46	4,9	182	19,4	265	28,3	206	22,0
235 079	Wildbad/Schwarzw., St.	4 565	139	3,0	290	6,4	898	19,7	1 426	31,2	923	20,2
235 080	Wildberg, Stadt	3 184	34	1,1	121	3,8	348	10,9	714	22,4	835	26,2
	<b>Zusammen</b>	<b>53 230</b>	<b>1 660</b>	<b>3,1</b>	<b>2 580</b>	<b>4,8</b>	<b>8 690</b>	<b>16,3</b>	<b>13 946</b>	<b>26,2</b>	<b>12 065</b>	<b>22,7</b>
<b>236</b>	<b>Enzkreis</b>											
236 004	Birkenfeld	3 781	29	0,8	128	3,4	579	15,3	1 166	30,8	899	23,8
236 011	Eisingen	1 624	12	0,7	50	3,1	260	16,0	534	32,9	433	26,7
236 013	Engelsbrand	1 488	11	0,7	40	2,7	200	13,4	313	21,0	356	23,9
236 019	Friolzheim	1 138	19	1,7	51	4,5	148	13,0	310	27,2	275	24,2
236 025	Heimsheim, Stadt	1 634	121	7,4	62	3,8	281	17,2	361	22,1	339	20,7
236 028	Illingen	2 531	26	1,0	103	4,1	294	11,6	649	25,6	674	26,6
236 030	Ispringen	2 572	19	0,7	115	4,5	542	21,1	811	31,5	591	23,0
236 074	Kämpfelbach	2 203	11	0,5	69	3,1	430	19,5	602	27,3	497	22,6
236 070	Keltern	3 195	21	0,7	110	3,4	541	16,9	869	27,2	778	24,4
236 031	Kieselbronn	919	6	0,7	35	3,8	142	15,5	227	24,7	228	24,8
236 033	Knittlingen, Stadt	2 302	12	0,5	50	2,2	336	14,6	566	24,6	600	26,1
236 076	Königsbach-Stein	3 272	12	0,4	73	2,2	444	13,6	916	28,0	781	23,9
236 038	Maulbronn, Stadt	2 214	30	1,4	120	5,4	271	12,2	605	27,3	535	24,2
236 039	Mönsheim	873	11	1,3	28	3,2	112	12,8	197	22,6	213	24,4
236 040	Mühlacker, Stadt	9 535	216	2,3	452	4,7	1 530	16,0	2 817	29,5	2 160	22,7
236 043	Neuenbürg, Stadt	2 900	29	1,0	95	3,3	444	15,3	881	30,4	680	23,4
236 044	Neuhausen	1 577	21	1,3	48	3,0	194	12,3	394	25,0	416	26,4
236 073	Neulingen	1 725	12	0,7	45	2,6	236	13,7	520	30,1	404	23,4
236 046	Niefern-Öschelbronn	3 852	52	1,3	146	3,8	697	18,1	1 210	31,4	803	20,8
236 075	Ölbronn-Dürrn	1 061	2	0,2	29	2,7	147	13,9	268	25,3	275	25,9
236 050	Ötisheim	1 632	7	0,4	44	2,7	226	13,8	413	25,3	433	26,5
236 071	Remchingen	3 521	18	0,5	106	3,0	519	14,7	963	27,4	866	24,6
236 061	Sternenfels	878	2	0,2	20	2,3	123	14,0	178	20,3	231	26,3
236 072	Straubenhardt	3 300	40	1,2	88	2,7	502	15,2	822	24,9	850	25,8
236 062	Tiefenbronn	1 685	22	1,3	63	3,7	212	12,6	408	24,2	409	24,3
236 065	Wiernsheim	1 830	18	1,0	68	3,7	256	14,0	393	21,5	477	26,1
236 067	Wimsheim	810	10	1,2	30	3,7	121	14,9	233	28,8	188	23,2
236 068	Wurmberg	813	5	0,6	16	2,0	111	13,7	182	22,4	189	23,2
	<b>Zusammen</b>	<b>64 865</b>	<b>794</b>	<b>1,2</b>	<b>2 284</b>	<b>3,5</b>	<b>9 898</b>	<b>15,3</b>	<b>17 808</b>	<b>27,5</b>	<b>15 580</b>	<b>24,0</b>
<b>237</b>	<b>Freudenstadt</b>											
237 002	Alpirsbach, Stadt	2 517	30	1,2	101	4,0	346	13,7	616	24,5	588	23,4
237 075	Bad Rippoldsau-Schapb.	790	6	0,8	21	2,7	86	10,9	158	20,0	197	24,9
237 004	Baiersbronn	5 813	143	2,5	329	5,7	1 046	18,0	1 557	26,8	1 099	18,9
237 008	Betzweiler-Wäldle	508	–	–	10	2,0	77	15,2	123	24,2	129	25,4
237 019	Dornstetten, Stadt	2 271	16	0,7	86	3,8	323	14,2	567	25,0	562	24,7
237 024	Empfingen	1 015	3	0,3	15	1,5	86	8,5	273	26,9	249	24,5
237 027	Eutingen im Gäu	1 456	5	0,3	26	1,8	153	10,5	274	18,8	428	29,4
237 028	Freudenstadt, Stadt	9 606	462	4,8	616	6,4	1 834	19,1	2 734	28,5	1 906	19,8
237 030	Glatten	850	6	0,7	22	2,6	125	14,7	205	24,1	217	25,5
237 032	Grömbach	179	–	–	8	4,5	20	11,2	31	17,3	49	27,4
237 040	Horb am Neckar, Stadt	7 889	73	0,9	239	3,0	995	12,6	1 895	24,0	1 991	25,2
237 045	Loßburg	1 988	22	1,1	60	3,0	247	12,4	498	25,1	458	23,0
237 054	Pfalzgrafenweiler	1 949	12	0,6	52	2,7	261	13,4	437	22,4	456	23,4
237 061	Schopfloch	658	4	0,6	15	2,3	73	11,1	137	20,8	159	24,2
237 073	Seewald	600	3	0,5	10	1,7	76	12,7	130	21,7	143	23,8
237 074	Waldachtal	1 831	19	1,0	55	3,0	225	12,3	320	17,5	500	27,3
237 072	Wörnersberg	56	–	–	3	5,4	2	3,6	11	19,6	13	23,2
	<b>Zusammen</b>	<b>39 976</b>	<b>804</b>	<b>2,0</b>	<b>1 668</b>	<b>4,2</b>	<b>5 975</b>	<b>14,9</b>	<b>9 966</b>	<b>24,9</b>	<b>9 144</b>	<b>22,9</b>

1) Ohne Freizeitwohnungen und ohne Wohnungen in Gebäuden mit vollständiger Wohnheimnutzung. – 2) Alle Räume mit 6 m<sup>2</sup> oder mehr sowie alle Küchen. – 3) Bei Wohnungen mit 10 und glied als Hauptwohnung benutzt wird.

## bergs am 25. Mai 1987 –

... Räumen <sup>2)</sup>				Räume <sup>2)3)</sup> in	Fläche der	Bewohnte Wohnungen insgesamt <sup>1)4)</sup>	Räume <sup>2)</sup>	Wohn- fläche	Zweitwohnein- heiten <sup>5)</sup> in Gebäuden		Schl.-Nr.				
6		7 und mehr		Wohnungen insgesamt <sup>1)</sup>					Woh- nungen	sonstige Wohnein- heiten					
Anzahl	% von Sp. 1	Anzahl	% von Sp. 1	Anzahl	m <sup>2</sup>		je Person								
							Anzahl	m <sup>2</sup>	Anzahl						
12	13	14	15	16	17	18	19	20	21	22					
230	16,1	310	21,6	7 493	146 894	1 409	1,81	35,55	20	–	235 047				
136	14,7	189	20,4	4 751	93 996	904	1,75	34,62	20	2	235 050				
137	15,5	159	18,0	4 413	86 252	870	1,81	35,46	9	–	235 055				
128	17,3	117	15,8	3 578	68 324	722	1,69	32,35	10	–	235 057				
91	12,7	110	15,3	3 350	65 639	711	1,82	35,79	6	–	235 060				
259	10,1	241	9,4	11 144	223 469	2 484	1,82	36,59	56	4	235 065				
97	15,8	131	21,4	3 224	64 348	569	1,78	35,58	2	–	235 066				
152	19,4	120	15,3	3 894	78 807	766	1,73	35,00	5	1	235 067				
118	12,6	110	11,8	4 301	86 008	905	1,95	39,10	16	–	235 073				
415	9,1	474	10,4	20 004	382 091	4 519	1,92	36,64	117	12	235 079				
559	17,6	573	18,0	16 109	323 580	3 082	1,78	35,73	30	1	235 080				
<b>6 826</b>	<b>12,8</b>	<b>7 463</b>	<b>14,0</b>	<b>248 501</b>	<b>4 871 541</b>	<b>52 093</b>	<b>1,80</b>	<b>35,34</b>	<b>1 402</b>	<b>51</b>					
											<b>236</b>				
501	13,3	479	12,7	17 902	351 808	3 743	1,91	37,58	28	2	236 004				
188	11,6	147	9,1	7 473	155 200	1 593	1,76	36,67	10	–	236 011				
271	18,2	297	20,0	7 650	156 588	1 454	1,94	39,84	21	–	236 013				
183	16,1	152	13,4	5 437	111 724	1 115	1,71	35,12	15	–	236 019				
247	15,1	223	13,6	7 416	149 384	1 593	1,75	35,21	27	2	236 025				
395	15,6	390	15,4	12 392	237 025	2 507	1,84	35,12	16	2	236 028				
265	10,3	229	8,9	11 419	223 078	2 528	1,87	36,61	26	1	236 030				
323	14,7	271	12,3	10 334	201 763	2 161	1,78	34,74	18	–	236 074				
455	14,2	421	13,2	15 212	304 787	3 137	1,87	37,53	29	–	236 070				
158	17,2	123	13,4	4 411	87 597	902	1,90	37,75	11	1	236 031				
396	17,2	342	14,9	11 384	225 447	2 243	1,80	35,83	11	1	236 033				
537	16,4	509	15,6	16 136	321 332	3 228	1,86	37,05	24	–	236 076				
323	14,6	330	14,9	10 670	207 498	2 174	1,75	34,07	33	–	236 038				
138	15,8	174	19,9	4 418	88 361	860	1,86	37,18	13	–	236 039				
1 263	13,2	1 097	11,5	43 702	839 399	9 403	1,79	34,50	70	2	236 040				
381	13,1	390	13,4	13 785	276 449	2 845	1,91	38,41	25	2	236 043				
272	17,2	232	14,7	7 756	155 536	1 546	1,81	36,38	14	1	236 044				
281	16,3	227	13,2	8 329	166 025	1 715	1,79	35,63	14	–	236 073				
517	13,4	427	11,1	17 702	342 771	3 771	1,86	36,06	37	1	236 046				
168	15,8	172	16,2	5 269	104 023	1 044	1,80	35,65	5	–	236 075				
250	15,3	259	15,9	8 071	154 849	1 597	1,84	35,41	11	1	236 050				
533	15,1	516	14,7	17 115	346 263	3 463	1,77	35,75	19	1	236 071				
188	21,4	136	15,5	4 441	88 181	859	1,85	36,83	11	–	236 061				
493	14,9	505	15,3	16 169	327 405	3 225	1,89	38,29	27	2	236 072				
293	17,4	278	16,5	8 358	174 099	1 669	1,87	38,92	23	–	236 062				
328	17,9	290	15,8	9 090	183 372	1 810	1,85	37,37	15	–	236 065				
123	15,2	105	13,0	3 849	78 248	791	1,81	36,94	11	1	236 067				
138	17,0	172	21,2	4 230	83 629	804	1,81	35,74	12	–	236 068				
<b>9 608</b>	<b>14,8</b>	<b>8 893</b>	<b>13,7</b>	<b>310 120</b>	<b>6 141 841</b>	<b>63 780</b>	<b>1,83</b>	<b>36,30</b>	<b>576</b>	<b>20</b>					
											<b>237</b>				
360	14,3	476	18,9	12 629	247 600	2 444	1,90	37,32	23	3	237 002				
105	13,3	217	27,5	4 328	87 590	767	1,68	34,06	10	1	237 075				
618	10,6	1 021	17,6	27 616	527 063	5 630	1,82	34,81	206	7	237 004				
89	17,5	80	15,7	2 546	49 772	496	1,89	37,03	10	–	237 008				
323	14,2	394	17,3	11 264	220 886	2 211	1,84	36,19	22	4	237 019				
188	18,5	201	19,8	5 370	105 007	976	1,77	34,63	3	–	237 024				
264	18,1	306	21,0	7 713	154 803	1 381	1,79	35,89	8	1	237 027				
959	10,0	1 095	11,4	42 096	811 066	9 335	1,92	36,87	285	13	237 028				
132	15,5	143	16,8	4 256	82 954	840	1,84	35,98	11	–	237 030				
34	19,0	37	20,7	938	17 447	176	1,79	33,23	–	–	237 032				
1 249	15,8	1 447	18,3	39 897	778 720	7 586	1,80	35,18	63	6	237 040				
282	14,2	421	21,2	10 231	200 784	1 931	1,83	35,89	27	1	237 045				
311	16,0	420	21,5	10 093	195 089	1 893	1,82	35,28	17	1	237 054				
132	20,1	138	21,0	3 469	67 330	627	1,75	34,14	7	–	237 061				
100	16,7	138	23,0	3 196	63 421	582	1,76	34,86	5	2	237 073				
281	15,3	431	23,5	9 697	185 601	1 757	1,87	35,81	16	1	237 074				
8	14,3	19	33,9	313	5 868	54	1,51	28,28	–	–	237 072				
<b>5 435</b>	<b>13,6</b>	<b>6 984</b>	<b>17,5</b>	<b>195 652</b>	<b>3 801 001</b>	<b>38 686</b>	<b>1,84</b>	<b>35,72</b>	<b>713</b>	<b>40</b>					

mehr Räumen werden jeweils 10 Räume zugrunde gelegt. – 4) Ohne Wohnungen, für die keine Angaben zum Haushalt/zur Person vorliegen. – 5) Wohneinheit, die von keinem Haushaltsmit-

Noch: 6. Wohnungen nach Anzahl der Räume sowie Zweitwohneinheiten in Gebäuden – jeweils in den Gemeinden Baden-Württem-

Schl.-Nr.	Gemeinde	Wohnungen insgesamt <sup>1)</sup>	Davon mit									
			1		2		3		4		5	
		Anzahl		% von Sp. 1	Anzahl	% von Sp. 1	Anzahl	% von Sp. 1	Anzahl	% von Sp. 1	Anzahl	% von Sp. 1
		1	2	3	4	5	6	7	8	9	10	11
	<b>Region Nordschwarzwald</b>	<b>206 759</b>	<b>4 617</b>	<b>2,2</b>	<b>10 056</b>	<b>4,9</b>	<b>37 623</b>	<b>18,2</b>	<b>58 996</b>	<b>28,5</b>	<b>44 355</b>	<b>21,5</b>
	<b>Regierungsbezirk Karlsruhe</b>	<b>1 026 673</b>	<b>25 741</b>	<b>2,5</b>	<b>57 574</b>	<b>5,6</b>	<b>212 456</b>	<b>20,7</b>	<b>308 850</b>	<b>30,1</b>	<b>204 294</b>	<b>19,9</b>

1) Ohne Freizeitwohnungen und ohne Wohnungen in Gebäuden mit vollständiger Wohnheimnutzung. – 2) Alle Räume mit 6 m<sup>2</sup> oder mehr sowie alle Küchen. – 3) Bei Wohnungen mit 10 und  
glied als Hauptwohnung benutzt wird.

bergs am 25. Mai 1987 –

... Räumen <sup>2)</sup>				Räume <sup>2)3)</sup> in	Fläche der	Bewohnte Wohnungen insgesamt <sup>1)4)</sup>	Räume <sup>2)</sup>	Wohn- fläche	Zweitwohnein- heiten <sup>5)</sup> in Gebäuden		Schl.-Nr.
6		7 und mehr		Wohnungen insgesamt <sup>1)</sup>			je Person	Woh- nungen	sonstige Wohnein- heiten		
Anzahl	% von Sp. 1	Anzahl	% von Sp. 1	Anzahl	m²					Anzahl	
12	13	14	15	16	17	18	19	20	21	22	
25 051	12,1	26 061	12,6	948 833	18 606 756	202 781	1,82	35,65	3 567	154	
109 954	10,7	107 804	10,5	4 530 823	90 142 516	1 004 230	1,83	36,50	20 652	1 676	

mehr Räumen werden jeweils 10 Räume zugrunde gelegt. – 4) Ohne Wohnungen, für die keine Angaben zum Haushalt/zur Person vorliegen. – 5) Wohneinheit, die von keinem Haushaltsmit-

Noch: 6. Wohnungen nach Anzahl der Räume sowie Zweitwohneinheiten in Gebäuden – jeweils in den Gemeinden Baden-Württem-

Schl.-Nr.	Gemeinde	Wohnungen insgesamt <sup>1)</sup>	Davon mit									
			1		2		3		4		5	
		Anzahl		% von Sp. 1	Anzahl	% von Sp. 1	Anzahl	% von Sp. 1	Anzahl	% von Sp. 1	Anzahl	% von Sp. 1
		1	2	3	4	5	6	7	8	9	10	11

**Regierungsbezirk Freiburg**

**Region Südlicher Oberrhein**

<b>311 000</b>	<b>Stadtkreis Freiburg im Breisg., St.</b>	<b>81 221</b>	<b>5 288</b>	<b>6,5</b>	<b>7 961</b>	<b>9,8</b>	<b>18 322</b>	<b>22,6</b>	<b>25 412</b>	<b>31,3</b>	<b>13 056</b>	<b>16,1</b>
	<b>Landkreise</b>											
<b>315</b>	<b>Breisgau-Hochschwarzwald</b>											
315 003	Au	422	34	8,1	31	7,3	63	14,9	73	17,3	82	19,4
315 004	Auggen	755	7	0,9	24	3,2	100	13,2	214	28,3	158	20,9
315 006	Bad Krozingen	5 028	159	3,2	304	6,0	1 062	21,1	1 466	29,2	998	19,8
315 007	Badenweiler	1 553	51	3,3	124	8,0	363	23,4	396	25,5	263	16,9
315 008	Ballrechten-Dottingen	622	12	1,9	31	5,0	77	12,4	155	24,9	167	26,8
315 013	Bötzingen	1 705	27	1,6	68	4,0	266	15,6	583	34,2	363	21,3
315 014	Bollschweil	714	12	1,7	34	4,8	84	11,8	194	27,2	149	20,9
315 015	Breisach am Rhein, St.	3 760	38	1,0	169	4,5	578	15,4	1 203	32,0	842	22,4
315 016	Breitnau	476	9	1,9	16	3,4	88	18,5	105	22,1	111	23,3
315 020	Buchenbach	944	21	2,2	43	4,6	151	16,0	236	25,0	208	22,0
315 022	Buggingen	1 125	4	0,4	19	1,7	103	9,2	291	25,9	288	25,6
315 028	Ebringen	790	16	2,0	38	4,8	127	16,1	220	27,8	187	23,7
315 131	Ehrenkirchen	2 152	35	1,6	92	4,3	321	14,9	614	28,5	508	23,6
315 030	Eichstetten	904	9	1,0	27	3,0	118	13,1	265	29,3	223	24,7
315 031	Eisenbach (Hochschw.)	778	12	1,5	20	2,6	106	13,6	217	27,9	155	19,9
315 033	Eschbach	442	5	1,1	16	3,6	52	11,8	126	28,5	102	23,1
315 037	Feldberg (Schwarzwald)	698	25	3,6	47	6,7	103	14,8	166	23,8	141	20,2
315 039	Friedenweiler	619	7	1,1	17	2,7	86	13,9	137	22,1	149	24,1
315 041	Glottertal	919	11	1,2	43	4,7	149	16,2	248	27,0	214	23,3
315 043	Gottenheim	829	7	0,8	46	5,5	107	12,9	237	28,6	184	22,2
315 047	Gundelfingen	4 606	346	7,5	318	6,9	957	20,8	1 193	25,9	848	18,4
315 048	Hartheim	1 101	8	0,7	43	3,9	132	12,0	287	26,1	256	23,3
315 050	Heitersheim, Stadt	1 536	15	1,0	40	2,6	190	12,4	454	29,6	370	24,1
315 051	Heuweiler	303	5	1,7	11	3,6	42	13,9	93	30,7	66	21,8
315 052	Hinterzarten	763	17	2,2	39	5,1	111	14,5	148	19,4	164	21,5
315 056	Horben	288	10	3,5	19	6,6	49	17,0	62	21,5	52	18,1
315 059	Ihringen	1 820	31	1,7	58	3,2	311	17,1	472	25,9	402	22,1
315 064	Kirchzarten	3 235	75	2,3	165	5,1	544	16,8	826	25,5	606	18,7
315 068	Lenzkirch	1 890	54	2,9	116	6,1	397	21,0	528	27,9	344	18,2
315 070	Löffingen, Stadt	2 220	24	1,1	56	2,5	311	14,0	570	25,7	507	22,8
315 132	March	3 062	71	2,3	179	5,8	486	15,9	889	29,0	668	21,8
315 072	Merdingen	751	4	0,5	20	2,7	96	12,8	187	24,9	193	25,7
315 073	Merzhausen	1 799	110	6,1	163	9,1	288	16,0	441	24,5	321	17,8
315 074	Müllheim, Stadt	5 647	99	1,8	260	4,6	1 066	18,9	1 764	31,2	1 120	19,8
315 130	Münstertal/Schwarzw.	1 575	15	1,0	59	3,7	234	14,9	443	28,1	303	19,2
315 076	Neuenburg am Rhein, St.	2 944	30	1,0	132	4,5	354	12,0	868	29,5	684	23,2
315 084	Oberried	849	14	1,6	41	4,8	143	16,8	209	24,6	205	24,1
315 089	Pfaffenweiler	969	30	3,1	60	6,2	136	14,0	242	25,0	219	22,6
315 098	Schallstadt	1 887	55	2,9	95	5,0	278	14,7	466	24,7	400	21,2
315 102	Schluchsee	1 167	145	12,4	174	14,9	227	19,5	196	16,8	143	12,3
315 107	Sölden	322	6	1,9	22	6,8	54	16,8	67	20,8	65	20,2
315 094	St. Märgen	595	11	1,8	39	6,6	82	13,8	137	23,0	115	19,3
315 095	St. Peter	701	15	2,1	31	4,4	122	17,4	165	23,5	139	19,8
315 108	Staufen im Breisgau, St.	2 634	51	1,9	108	4,1	389	14,8	780	29,6	637	24,2
315 109	Stegen	1 278	46	3,6	64	5,0	170	13,3	339	26,5	275	21,5
315 111	Sulzburg, Stadt	899	6	0,7	30	3,3	125	13,9	254	28,3	181	20,1
315 113	Titisee-Neustadt, Stadt	4 248	98	2,3	178	4,2	854	20,1	1 306	30,7	864	20,3
315 115	Umkirch	1 993	136	6,8	104	5,2	332	16,7	707	35,5	356	17,9
315 133	Vogtsbg. i. Kaiserst., St.	1 869	3	0,2	56	3,0	226	12,1	438	23,4	422	22,6
315 125	Wittnau	412	15	3,6	23	5,6	54	13,1	70	17,0	80	19,4
	<b>Zusammen</b>	<b>78 598</b>	<b>2 046</b>	<b>2,6</b>	<b>3 912</b>	<b>5,0</b>	<b>12 864</b>	<b>16,4</b>	<b>21 747</b>	<b>27,7</b>	<b>16 497</b>	<b>21,0</b>
<b>316</b>	<b>Emmendingen</b>											
316 002	Bahlingen	1 179	16	1,4	45	3,8	196	16,6	312	26,5	266	22,6

1) Ohne Freizeitwohnungen und ohne Wohnungen in Gebäuden mit vollständiger Wohnheimnutzung. – 2) Alle Räume mit 6 m<sup>2</sup> oder mehr sowie alle Küchen. – 3) Bei Wohnungen mit 10 und glied als Hauptwohnung benutzt wird.

bergs am 25. Mai 1987 –

... Räumen <sup>2)</sup>				Räume <sup>2(3)</sup> in	Fläche der	Bewohnte Wohnungen insgesamt <sup>1(4)</sup>	Räume <sup>2)</sup>	Wohn- fläche	Zweitwohnein- heiten <sup>5)</sup> in Gebäuden		Schl.-Nr.
6		7 und mehr		Wohnungen insgesamt <sup>1)</sup>			je Person	Woh- nungen	sonstige Wohnein- heiten		
								Anzahl	% von Sp. 1	Anzahl	
12	13	14	15	16	17	18	19	20	21	22	

Regierungsbezirk Freiburg

Region Südlicher Oberrhein

6 490	8,0	4 692	5,8	318 742	6 179 419	79 994	1,76	34,01	3 251	301	311 000
											315
51	12,1	88	20,9	2 008	42 140	420	1,84	38,51	9	–	315 003
116	15,4	136	18,0	3 757	76 264	742	1,80	36,63	6	–	315 004
478	9,5	561	11,2	22 094	452 375	4 981	1,81	37,11	104	1	315 006
135	8,7	221	14,2	6 916	142 560	1 513	1,96	40,42	72	13	315 007
74	11,9	106	17,0	3 022	64 068	617	1,76	37,21	6	–	315 008
210	12,3	188	11,0	7 805	154 831	1 669	1,61	31,94	12	–	315 013
120	16,8	121	16,9	3 515	72 997	705	1,64	34,03	5	–	315 014
454	12,1	476	12,7	17 577	355 332	3 677	1,73	34,91	27	–	315 015
47	9,9	100	21,0	2 389	48 443	455	1,52	30,91	4	–	315 016
133	14,1	152	16,1	4 537	92 562	934	1,55	31,60	14	–	315 020
220	19,6	200	17,8	5 852	118 014	1 110	1,80	36,35	9	–	315 022
101	12,8	101	12,8	3 658	73 985	778	1,73	35,15	3	1	315 028
287	13,3	295	13,7	10 187	207 057	2 119	1,77	36,00	21	–	315 131
110	12,2	152	16,8	4 407	88 041	889	1,66	33,16	9	1	315 030
120	15,4	148	19,0	3 873	74 979	762	1,73	33,50	6	–	315 031
69	15,6	72	16,3	2 188	45 357	437	1,72	35,62	–	–	315 033
77	11,0	139	19,9	3 450	70 919	651	1,88	38,82	59	2	315 037
94	15,2	129	20,8	3 183	60 915	607	1,90	36,40	4	–	315 039
111	12,1	143	15,6	4 415	89 243	894	1,63	33,02	6	2	315 041
112	13,5	136	16,4	4 005	80 397	809	1,73	34,80	12	–	315 043
505	11,0	439	9,5	19 227	393 873	4 569	1,78	36,57	101	4	315 047
178	16,2	197	17,9	5 524	114 634	1 077	1,69	35,21	3	–	315 048
197	12,8	270	17,6	7 615	153 035	1 529	1,71	34,27	1	–	315 050
31	10,2	55	18,2	1 472	29 421	301	1,70	33,94	3	–	315 051
84	11,0	200	26,2	4 067	85 590	756	1,82	38,42	18	–	315 052
41	14,2	55	19,1	1 376	28 200	282	1,58	32,37	4	–	315 056
261	14,3	285	15,7	8 767	173 289	1 801	1,80	35,52	14	–	315 059
532	16,4	487	15,1	15 330	315 573	3 197	1,77	36,55	46	6	315 064
182	9,6	269	14,2	8 585	174 395	1 852	1,82	36,92	110	1	315 068
307	13,8	445	20,0	11 303	227 134	2 147	1,71	34,52	11	1	315 070
394	12,9	375	12,2	14 076	287 552	3 039	1,74	35,51	42	–	315 132
120	16,0	131	17,4	3 769	76 656	741	1,70	34,61	3	–	315 072
211	11,7	265	14,7	8 020	166 037	1 788	1,86	38,44	50	2	315 073
625	11,1	713	12,6	25 803	520 389	5 548	1,81	36,39	55	8	315 074
190	12,1	331	21,0	7 926	159 140	1 527	1,69	33,87	10	–	315 130
427	14,5	449	15,3	14 297	292 332	2 917	1,73	35,38	26	–	315 076
105	12,4	132	15,5	4 074	82 933	787	1,55	31,70	23	–	315 084
142	14,7	140	14,4	4 545	91 651	959	1,68	33,81	18	–	315 089
311	16,5	282	14,9	8 994	185 051	1 856	1,80	37,07	24	2	315 098
109	9,3	173	14,8	4 741	95 527	1 141	1,66	33,47	218	1	315 102
44	13,7	64	19,9	1 576	31 925	318	1,76	35,64	3	–	315 107
85	14,3	126	21,2	3 014	61 011	566	1,59	32,24	22	–	315 094
90	12,8	139	19,8	3 462	70 403	695	1,62	32,92	11	1	315 095
316	12,0	353	13,4	12 434	251 788	2 631	1,83	37,12	61	–	315 108
165	12,9	219	17,1	6 113	127 775	1 269	1,63	34,16	14	–	315 109
151	16,8	152	16,9	4 478	93 755	886	1,84	38,61	17	–	315 111
437	10,3	511	12,0	19 266	379 919	4 196	1,75	34,61	51	4	315 113
183	9,2	175	8,8	8 404	174 692	1 956	1,73	35,98	47	1	315 115
314	16,8	410	21,9	9 801	195 885	1 856	1,81	36,11	5	–	315 133
68	16,5	102	24,8	2 122	44 007	405	1,76	36,54	5	1	315 125
9 924	12,6	11 608	14,8	369 019	7 494 051	77 361	1,75	35,56	1 404	52	316
168	14,2	176	14,9	5 640	111 044	1 177	1,71	33,73	4	–	316 002

mehr Räumen werden jeweils 10 Räume zugrunde gelegt. – 4) Ohne Wohnungen, für die keine Angaben zum Haushalt/zur Person vorliegen. – 5) Wohneinheit, die von keinem Haushaltsmit-

Noch: 6. Wohnungen nach Anzahl der Räume sowie Zweitwohneinheiten in Gebäuden – jeweils in den Gemeinden Baden-Württem-

Schl.-Nr.	Gemeinde	Wohnungen insgesamt <sup>1)</sup>	Davon mit									
			1		2		3		4		5	
			Anzahl	% von Sp. 1	Anzahl	% von Sp. 1	Anzahl	% von Sp. 1	Anzahl	% von Sp. 1	Anzahl	% von Sp. 1
			1	2	3	4	5	6	7	8	9	10
316 003	Biederbach	361	1	0,3	1	0,3	34	9,4	61	16,9	90	24,9
316 009	Denzlingen	4 810	268	5,6	279	5,8	899	18,7	1 547	32,2	945	19,6
316 010	Elzach, Stadt	2 071	7	0,3	44	2,1	221	10,7	520	25,1	549	26,5
316 011	Emmendingen, Stadt	9 153	242	2,6	438	4,8	1 505	16,4	3 228	35,3	1 895	20,7
316 012	Endingen, Stadt	2 495	24	1,0	73	2,9	366	14,7	572	22,9	560	22,4
316 013	Forchheim	379	2	0,5	5	1,3	56	14,8	101	26,6	98	25,9
316 054	Freiamt	1 200	4	0,3	34	2,8	155	12,9	305	25,4	244	20,3
316 014	Gutach im Breisgau	1 284	4	0,3	33	2,6	159	12,4	416	32,4	360	28,0
316 017	Herbolzheim, Stadt	2 882	20	0,7	82	2,8	397	13,8	851	29,5	687	23,8
316 020	Kenzingen, Stadt	2 484	15	0,6	71	2,9	339	13,6	748	30,1	571	23,0
316 024	Malterdingen	824	6	0,7	27	3,3	125	15,2	222	26,9	193	23,4
316 036	Reute	847	18	2,1	32	3,8	103	12,2	192	22,7	240	28,3
316 053	Rheinhausen	1 086	2	0,2	35	3,2	120	11,0	293	27,0	260	23,9
316 037	Riegel	1 044	8	0,8	42	4,0	126	12,1	394	37,7	245	23,5
316 038	Sasbach	944	4	0,4	35	3,7	124	13,1	237	25,1	243	25,7
316 039	Sexau	1 000	11	1,1	41	4,1	142	14,2	264	26,4	254	25,4
316 042	Simonswald	970	8	0,8	30	3,1	143	14,7	227	23,4	221	22,8
316 043	Teningen	4 030	37	0,9	129	3,2	581	14,4	1 229	30,5	944	23,4
316 045	Vörstetten	796	33	4,1	45	5,7	146	18,3	174	21,9	181	22,7
316 056	Waldkirch, Stadt	7 635	139	1,8	365	4,8	1 406	18,4	2 721	35,6	1 539	20,2
316 049	Weisweil	561	2	0,4	15	2,7	71	12,7	141	25,1	117	20,9
316 055	Winden im Elztal	855	4	0,5	16	1,9	84	9,8	253	29,6	228	26,7
316 051	Wyhl	987	4	0,4	25	2,5	135	13,7	250	25,3	270	27,4
	<b>Zusammen</b>	<b>49 877</b>	<b>879</b>	<b>1,8</b>	<b>1 942</b>	<b>3,9</b>	<b>7 633</b>	<b>15,3</b>	<b>15 258</b>	<b>30,6</b>	<b>11 200</b>	<b>22,5</b>
<b>317</b>	<b>Ortenaukreis</b>											
317 001	Achern, Stadt	8 301	128	1,5	340	4,1	1 324	15,9	2 334	28,1	1 868	22,5
317 005	Appenweier	2 978	23	0,8	72	2,4	344	11,6	795	26,7	764	25,7
317 008	Bad Peterstal-Griesbach	1 050	11	1,0	39	3,7	122	11,6	273	26,0	264	25,1
317 009	Berghaupten	783	15	1,9	27	3,4	78	10,0	215	27,5	187	23,9
317 011	Biberach	1 051	3	0,3	29	2,8	132	12,6	293	27,9	256	24,4
317 021	Durbach	1 248	15	1,2	34	2,7	164	13,1	274	22,0	277	22,2
317 026	Ettenheim, Stadt	3 364	26	0,8	69	2,1	397	11,8	914	27,2	831	24,7
317 029	Fischerbach	472	3	0,6	7	1,5	62	13,1	100	21,2	133	28,2
317 031	Friesenheim	4 042	31	0,8	121	3,0	513	12,7	1 085	26,8	1 020	25,2
317 034	Gengenbach, Stadt	3 637	69	1,9	141	3,9	571	15,7	1 012	27,8	801	22,0
317 039	Gutach (Schwarzwaldob.)	827	1	0,1	23	2,8	105	12,7	200	24,2	209	25,3
317 040	Haslach im Kinzigtal, St.	2 422	38	1,6	73	3,0	408	16,8	798	32,9	515	21,3
317 041	Hausach, Stadt	1 963	37	1,9	49	2,5	241	12,3	613	31,2	492	25,1
317 046	Hofstetten	412	2	0,5	6	1,5	34	8,3	82	19,9	107	26,0
317 047	Hohberg	2 499	10	0,4	50	2,0	266	10,6	628	25,1	598	23,9
317 051	Hornberg, Stadt	1 828	7	0,4	46	2,5	280	15,3	635	34,7	439	24,0
317 152	Kappel-Grafenhausen	1 346	4	0,3	39	2,9	164	12,2	394	29,3	306	22,7
317 056	Kappelrodeck	1 989	14	0,7	51	2,6	291	14,6	490	24,6	445	22,4
317 057	Kehl, Stadt	12 075	370	3,1	565	4,7	1 824	15,1	3 608	29,9	2 594	21,5
317 059	Kippenheim	1 666	25	1,5	55	3,3	271	16,3	412	24,7	424	25,5
317 065	Lahr/Schwarzwald, Stadt	16 010	343	2,1	748	4,7	3 025	18,9	5 341	33,4	3 610	22,5
317 068	Lauf	1 370	10	0,7	48	3,5	212	15,5	326	23,8	314	22,9
317 067	Lautenbach	599	1	0,2	18	3,0	62	10,4	135	22,5	146	24,4
317 073	Mahlberg, Stadt	1 367	10	0,7	49	3,6	185	13,5	421	30,8	277	20,3
317 075	Meißenheim	1 193	6	0,5	42	3,5	164	13,7	353	29,6	236	19,8
317 078	Mühlenbach	431	2	0,5	13	3,0	31	7,2	109	25,3	110	25,5
317 151	Neuried	2 751	12	0,4	49	1,8	328	11,9	687	25,0	648	23,6
317 085	Nordrach	623	8	1,3	21	3,4	80	12,8	123	19,7	149	23,9
317 088	Oberharmersbach	727	5	0,7	21	2,9	94	12,9	186	25,6	165	22,7
317 089	Oberkirch, Stadt	6 045	51	0,8	200	3,3	855	14,1	1 573	26,0	1 380	22,8
317 093	Oberwolfach	818	5	0,6	20	2,4	75	9,2	182	22,2	189	23,1
317 096	Offenburg, Stadt	21 804	421	1,9	934	4,3	3 531	16,2	7 628	35,0	4 675	21,4
317 097	Ohlsbach	862	7	0,8	35	4,1	112	13,0	235	27,3	193	22,4
317 098	Oppenau, Stadt	1 715	11	0,6	34	2,0	271	15,8	428	25,0	410	23,9
317 100	Ortenberg	1 126	21	1,9	44	3,9	139	12,3	305	27,1	265	23,5
317 102	Ottenhöfen im Schwarzw.	1 114	1	0,1	36	3,2	147	13,2	304	27,3	262	23,5
317 110	Renchen, Stadt	2 235	8	0,4	53	2,4	259	11,6	576	25,8	575	25,7
317 153	Rheinau, Stadt	3 518	22	0,6	75	2,1	413	11,7	878	25,0	870	24,7
317 113	Ringsheim	740	1	0,1	20	2,7	91	12,3	184	24,9	184	24,9
317 114	Rust	955	12	1,3	31	3,2	122	12,8	263	27,5	203	21,3

1) Ohne Freizeitwohnungen und ohne Wohnungen in Gebäuden mit vollständiger Wohnheimnutzung. – 2) Alle Räume mit 6 m<sup>2</sup> oder mehr sowie alle Küchen. – 3) Bei Wohnungen mit 10 und glied als Hauptwohnung benutzt wird.



bergs am 25. Mai 1987 –

... Räumen <sup>2)</sup>				Räume <sup>2)3)</sup> in	Fläche der	Bewohnte Wohnungen insgesamt <sup>1)4)</sup>	Räume <sup>2)</sup>	Wohn- fläche	Zweitwohnein- heiten <sup>5)</sup> in Gebäuden		Schl.-Nr.
6		7 und mehr		Wohnungen insgesamt <sup>1)</sup>			je Person	Woh- nungen	sonstige Wohnein- heiten		
Anzahl	% von Sp. 1	Anzahl	% von Sp. 1	Anzahl	m <sup>2</sup>					Anzahl	
12	13	14	15	16	17	18	19	20	21	22	
66	18,3	108	29,9	2 051	41 128	353	1,36	27,36	1	–	316 003
454	9,4	418	8,7	20 341	412 436	4 730	1,75	35,42	68	–	316 009
294	14,2	436	21,1	10 813	210 512	2 039	1,64	32,05	10	–	316 010
921	10,1	924	10,1	40 713	814 594	9 064	1,76	35,18	96	20	316 011
410	16,4	490	19,6	12 661	246 963	2 448	1,78	34,61	18	–	316 012
64	16,9	53	14,0	1 873	36 201	348	1,66	31,98	1	–	316 013
168	14,0	290	24,2	6 324	126 366	1 180	1,58	31,55	8	1	316 054
133	10,4	179	13,9	6 209	123 606	1 273	1,73	34,49	3	–	316 014
386	13,4	459	15,9	14 108	277 435	2 859	1,77	34,91	13	–	316 017
318	12,8	422	17,0	12 180	242 849	2 439	1,77	35,34	10	–	316 020
119	14,4	132	16,0	4 017	78 240	819	1,69	32,92	5	–	316 024
127	15,0	135	15,9	4 149	85 432	842	1,66	34,30	7	–	316 036
161	14,8	215	19,8	5 514	110 948	1 046	1,69	33,94	1	–	316 053
117	11,2	112	10,7	4 841	96 653	1 013	1,73	34,54	4	–	316 037
129	13,7	172	18,2	4 732	97 260	922	1,64	33,80	3	1	316 038
150	15,0	138	13,8	4 790	97 898	995	1,72	35,10	16	–	316 039
140	14,4	201	20,7	4 979	97 657	962	1,71	33,63	6	–	316 042
558	13,8	552	13,7	19 287	380 047	4 019	1,76	34,72	63	2	316 043
108	13,6	109	13,7	3 644	74 853	793	1,75	36,00	7	1	316 045
687	9,0	778	10,2	33 873	664 632	7 535	1,75	34,39	45	6	316 056
103	18,4	112	20,0	2 868	58 423	545	1,72	34,96	1	–	316 049
130	15,2	140	16,4	4 300	81 452	833	1,62	30,68	2	–	316 055
145	14,7	158	16,0	4 897	98 984	968	1,66	33,61	3	–	316 051
6 056	12,1	6 909	13,9	234 804	4 665 613	49 202	1,73	34,32	395	31	317
1 090	13,1	1 217	14,7	39 470	788 574	7 838	1,79	35,76	91	4	317 001
451	15,1	529	17,8	15 030	305 504	2 953	1,79	36,40	11	–	317 005
122	11,6	219	20,9	5 437	112 302	1 043	1,74	35,86	23	–	317 008
121	15,5	140	17,9	3 906	76 698	773	1,80	35,29	9	1	317 009
167	15,9	171	16,3	5 246	104 618	1 033	1,74	34,61	15	–	317 011
178	14,3	306	24,5	6 538	134 630	1 234	1,74	35,96	19	1	317 021
553	16,4	574	17,1	16 945	335 410	3 245	1,79	35,43	29	–	317 026
68	14,4	99	21,0	2 449	49 686	460	1,56	31,65	7	–	317 029
622	15,4	650	16,1	20 076	402 484	3 769	1,86	37,30	15	–	317 031
465	12,8	578	15,9	17 465	342 243	3 575	1,67	32,71	33	4	317 034
108	13,1	181	21,9	4 275	82 123	817	1,85	35,47	3	–	317 039
304	12,6	286	11,8	11 213	218 848	2 366	1,82	35,49	21	–	317 040
239	12,2	292	14,9	9 514	186 991	1 934	1,79	35,13	8	–	317 041
90	21,8	91	22,1	2 243	44 674	401	1,47	29,36	1	–	317 046
412	16,5	535	21,4	13 002	255 679	2 419	1,83	35,94	4	–	317 047
181	9,9	240	13,1	8 633	163 736	1 775	1,80	34,13	11	–	317 051
220	16,3	219	16,3	6 697	134 961	1 247	1,72	34,67	5	–	317 152
283	14,2	415	20,9	10 132	199 712	1 972	1,75	34,59	11	–	317 056
1 480	12,3	1 634	13,5	55 945	1 130 283	11 552	1,84	37,27	335	174	317 057
249	14,9	230	13,8	8 010	162 146	1 504	1,70	34,60	9	–	317 059
1 432	8,9	1 511	9,4	70 644	1 412 838	13 561	1,82	36,30	83	5	317 065
190	13,9	270	19,7	6 861	139 543	1 348	1,74	35,39	11	1	317 068
92	15,4	145	24,2	3 174	63 577	589	1,69	33,84	–	–	317 067
214	15,7	211	15,4	6 665	135 135	1 197	1,71	34,56	5	–	317 073
182	15,3	210	17,6	5 872	118 342	1 107	1,79	36,00	5	–	317 075
55	12,8	111	25,8	2 333	47 483	421	1,51	30,78	1	–	317 078
469	17,0	558	20,3	14 238	296 868	2 608	1,79	37,31	14	4	317 151
92	14,8	150	24,1	3 272	64 368	603	1,73	34,02	6	7	317 085
93	12,8	163	22,4	3 746	73 686	714	1,52	29,85	4	–	317 088
824	13,6	1 162	19,2	30 267	605 019	5 993	1,75	35,10	44	3	317 089
165	20,2	182	22,2	4 373	86 217	802	1,56	30,72	6	–	317 093
2 282	10,5	2 333	10,7	98 483	1 938 132	20 911	1,83	36,01	277	8	317 096
121	14,0	159	18,4	4 289	83 435	849	1,73	33,74	16	–	317 097
230	13,4	331	19,3	8 669	167 593	1 668	1,69	32,82	4	–	317 098
155	13,8	197	17,5	5 521	110 966	1 104	1,84	37,03	7	–	317 100
151	13,6	213	19,1	5 622	112 822	1 090	1,66	33,29	8	–	317 102
375	16,8	389	17,4	11 375	226 701	2 189	1,79	35,72	11	1	317 110
606	17,2	654	18,6	17 991	372 391	3 460	1,77	36,74	10	–	317 153
127	17,2	133	18,0	3 762	76 337	709	1,82	37,02	3	–	317 113
152	15,9	172	18,0	4 738	97 076	920	1,70	34,70	4	1	317 114

mehr Räumen werden jeweils 10 Räume zugrunde gelegt. – 4) Ohne Wohnungen, für die keine Angaben zum Haushalt/zur Person vorliegen. – 5) Wohneinheit, die von keinem Haushaltsmit-

Noch: 6. Wohnungen nach Anzahl der Räume sowie Zweitwohneinheiten in Gebäuden – jeweils in den Gemeinden Baden-Württem-

Schl.-Nr.	Gemeinde	Woh- nungen insgesamt <sup>1)</sup>	Davon mit										
			1		2		3		4		5		
			Anzahl		% von Sp. 1	Anzahl	% von Sp. 1	Anzahl	% von Sp. 1	Anzahl	% von Sp. 1	Anzahl	% von Sp. 1
			1	2	3	4	5	6	7	8	9	10	11
317 116	Sasbach	1 656	17	1,0	47	2,8	209	12,6	393	23,7	406	24,5	
317 118	Sasbachwalden	1 095	67	6,1	158	14,4	265	24,2	174	15,9	190	17,4	
317 121	Schuttertal	1 068	8	0,7	30	2,8	150	14,0	289	27,1	231	21,6	
317 122	Schutterwald	2 183	21	1,0	69	3,2	195	8,9	488	22,4	501	23,0	
317 150	Schwanau	2 100	9	0,4	49	2,3	287	13,7	610	29,0	450	21,4	
317 126	Seebach	463	2	0,4	11	2,4	59	12,7	107	23,1	103	22,2	
317 127	Seelbach	1 835	20	1,1	51	2,8	248	13,5	503	27,4	445	24,3	
317 129	Steinach	1 143	7	0,6	22	1,9	89	7,8	287	25,1	299	26,2	
317 141	Willstätt	2 713	17	0,6	76	2,8	297	10,9	663	24,4	717	26,4	
317 145	Wolfach, Stadt	2 336	32	1,4	63	2,7	379	16,2	729	31,2	491	21,0	
317 146	Zell am Harmersbach,St.	2 390	44	1,8	81	3,4	296	12,4	617	25,8	590	24,7	
	Zusammen	138 938	2 033	1,5	4 984	3,6	20 261	14,6	40 252	29,0	31 814	22,9	
	Region												
	Südlicher Oberrhein	348 634	10 246	2,9	18 799	5,4	59 080	16,9	102 669	29,4	72 567	20,8	

**Region Schwarzwald-Baar-Heuberg**

Landkreise												
<b>325</b>	<b>Rottweil</b>											
325 001	Aichhalden	1 445	8	0,6	19	1,3	148	10,2	365	25,3	402	27,8
325 009	Bösingen	917	1	0,1	11	1,2	86	9,4	211	23,0	227	24,8
325 072	Deißlingen	1 919	5	0,3	43	2,2	249	13,0	400	20,8	519	27,0
325 011	Dietingen	1 203	1	0,1	12	1,0	92	7,6	250	20,8	332	27,6
325 012	Dornhan, Stadt	2 037	8	0,4	27	1,3	227	11,1	449	22,0	535	26,3
325 014	Dunningen	1 662	5	0,3	23	1,4	140	8,4	352	21,2	457	27,5
325 015	Epfendorf	1 179	14	1,2	42	3,6	127	10,8	270	22,9	312	26,5
325 071	Eschbronn	727	9	1,2	10	1,4	78	10,7	153	21,0	200	27,5
325 070	Fluorn-Winzeln	1 048	3	0,3	13	1,2	130	12,4	230	21,9	316	30,2
325 024	Hardt	759	–	–	11	1,4	69	9,1	174	22,9	218	28,7
325 036	Lauterbach	1 301	8	0,6	17	1,3	173	13,3	402	30,9	368	28,3
325 045	Oberndorf am Neckar, St.	5 660	62	1,1	112	2,0	688	12,2	1 623	28,7	1 512	26,7
325 049	Rottweil, Stadt	9 071	153	1,7	331	3,6	1 256	13,8	2 728	30,1	2 173	24,0
325 050	Schenkenzell	719	6	0,8	13	1,8	93	12,9	177	24,6	145	20,2
325 051	Schiltach, Stadt	1 540	11	0,7	43	2,8	236	15,3	467	30,3	365	23,7
325 053	Schramberg, Stadt	7 564	76	1,0	185	2,4	1 043	13,8	2 656	35,1	1 855	24,5
325 057	Sulz am Neckar, Stadt	3 979	35	0,9	109	2,7	452	11,4	937	23,5	1 096	27,5
325 058	Tennenbronn	1 288	5	0,4	28	2,2	154	12,0	317	24,6	335	26,0
325 060	Villingendorf	931	11	1,2	22	2,4	131	14,1	216	23,2	199	21,4
325 061	Vöhringen	1 250	4	0,3	17	1,4	115	9,2	298	23,8	367	29,4
325 064	Wellendingen	889	3	0,3	12	1,3	92	10,3	155	17,4	245	27,6
325 069	Zimmern ob Rottweil	1 734	14	0,8	48	2,8	233	13,4	351	20,2	448	25,8
	<b>Zusammen</b>	<b>48 822</b>	<b>442</b>	<b>0,9</b>	<b>1 148</b>	<b>2,4</b>	<b>6 012</b>	<b>12,3</b>	<b>13 181</b>	<b>27,0</b>	<b>12 626</b>	<b>25,9</b>
<b>326</b>	<b>Schwarzwald-Baar-Kreis</b>											
326 003	Bad Dürkheim, Stadt	4 633	317	6,8	240	5,2	847	18,3	1 234	26,6	871	18,8
326 005	Blumberg, Stadt	3 602	44	1,2	108	3,0	571	15,9	1 036	28,8	878	24,4
326 006	Bräunlingen, Stadt	1 821	13	0,7	46	2,5	219	12,0	453	24,9	428	23,5
326 075	Brigachtal	1 730	15	0,9	60	3,5	252	14,6	473	27,3	416	24,0
326 010	Dauchingen	1 121	13	1,2	35	3,1	125	11,2	279	24,9	313	27,9
326 012	Donaueschingen, Stadt	7 238	97	1,3	252	3,5	1 113	15,4	2 128	29,4	1 696	23,4
326 017	Furtwangen i. Schw., St.	4 042	346	8,6	212	5,2	637	15,8	1 193	29,5	826	20,4
326 020	Gütenbach	550	11	2,0	18	3,3	59	10,7	201	36,5	115	20,9
326 027	Hüfingen, Stadt	2 171	24	1,1	69	3,2	306	14,1	528	24,3	466	21,5
326 031	Königsfeld i. Schwarzw.	2 008	46	2,3	100	5,0	312	15,5	509	25,3	443	22,1
326 037	Mönchweiler	1 184	20	1,7	47	4,0	169	14,3	329	27,8	283	23,9
326 041	Niedereschach	1 607	11	0,7	44	2,7	186	11,6	354	22,0	415	25,8
326 054	Schönwald i. Schwarzw.	860	18	2,1	47	5,5	151	17,6	245	28,5	193	22,4
326 055	Schonach im Schwarzw.	1 774	25	1,4	68	3,8	329	18,5	635	35,8	353	19,9
326 052	St. Georgen i. Schw., St.	5 581	58	1,0	246	4,4	990	17,7	1 834	32,9	1 155	20,7
326 060	Triberg i. Schwarzw., St.	2 375	23	1,0	72	3,0	418	17,6	833	35,1	530	22,3
326 061	Tuningen	837	3	0,4	9	1,1	78	9,3	207	24,7	213	25,4
326 065	Unterkirnach	765	18	2,4	51	6,7	122	15,9	187	24,4	149	19,5
326 074	Villingen-Schwen., St.	32 603	610	1,9	1 367	4,2	6 272	19,2	11 533	35,4	7 106	21,8

1) Ohne Freizeitwohnungen und ohne Wohnungen in Gebäuden mit vollständiger Wohnheimnutzung. – 2) Alle Räume mit 6 m<sup>2</sup> oder mehr sowie alle Küchen. – 3) Bei Wohnungen mit 10 und glied als Hauptwohnung benutzt wird.

bergs am 25. Mai 1987 –

... Räumen <sup>2)</sup>				Räume <sup>2)3)</sup> in	Fläche der	Bewohnte Wohnungen insgesamt <sup>14)</sup>	Räume <sup>2)</sup>	Wohn- fläche	Zweitwohnein- heiten <sup>5)</sup> in Gebäuden		Schl.-Nr.
6		7 und mehr		Wohnungen insgesamt <sup>1)</sup>					Wohn- nungen	sonstige Wohnein- heiten	
							je Person				
Anzahl	% von Sp. 1	Anzahl	% von Sp. 1	Anzahl	m <sup>2</sup>	Anzahl		m <sup>2</sup>	Anzahl		
12	13	14	15	16	17	18	19	20	21	22	
250	15,1	334	20,2	8 470	170 339	1 621	1,76	35,47	23	1	317 116
108	9,9	133	12,1	4 551	94 895	1 079	1,68	35,08	232	1	317 118
129	12,1	231	21,6	5 414	108 698	943	1,50	30,16	3	–	317 121
404	18,5	505	23,1	11 584	235 656	2 162	1,82	37,09	9	–	317 122
334	15,9	361	17,2	10 458	209 012	1 890	1,81	35,99	17	2	317 150
63	13,6	118	25,5	2 471	49 621	444	1,61	32,36	4	–	317 126
270	14,7	298	16,2	9 034	182 128	1 684	1,77	35,79	12	–	317 127
168	14,7	271	23,7	6 089	121 358	1 131	1,61	32,07	8	–	317 129
443	16,3	500	18,4	13 848	284 818	2 644	1,80	37,01	40	–	317 141
290	12,4	352	15,1	11 193	220 610	2 288	1,82	35,98	17	–	317 145
345	14,4	417	17,4	11 920	239 667	2 349	1,81	36,42	12	2	317 146
18 214	13,1	21 380	15,4	669 153	13 376 633	131 988	1,78	35,58	1 556	220	
40 684	11,7	44 589	12,8	1 591 718	31 715 716	338 545	1,76	35,07	6 606	604	

Region Schwarzwald-Baar-Heuberg

											<b>325</b>
235	16,3	268	18,5	7 473	143 479	1 401	1,82	35,02	11	–	325 001
170	18,5	211	23,0	4 916	96 313	879	1,69	33,20	8	–	325 009
347	18,1	356	18,6	9 849	193 723	1 870	1,87	36,81	14	1	325 072
249	20,7	267	22,2	6 489	123 204	1 181	1,85	35,30	7	1	325 011
375	18,4	416	20,4	10 699	206 497	1 957	1,87	36,14	28	–	325 012
327	19,7	358	21,5	8 911	172 095	1 636	1,78	34,39	6	–	325 014
196	16,6	218	18,5	6 021	117 814	1 147	1,78	34,92	6	–	325 015
149	20,5	128	17,6	3 740	73 351	677	1,76	34,58	1	–	325 071
160	15,3	196	18,7	5 400	105 067	1 007	1,74	33,84	10	2	325 070
133	17,5	154	20,3	4 007	78 679	749	1,70	33,45	2	–	325 024
160	12,3	173	13,3	6 349	119 385	1 268	1,80	33,93	4	–	325 036
840	14,8	823	14,5	27 719	529 622	5 482	1,87	35,70	55	7	325 045
1 179	13,0	1 251	13,8	43 135	830 980	8 906	1,88	36,23	81	17	325 049
123	17,1	162	22,5	3 759	72 330	698	1,85	35,66	6	–	325 050
200	13,0	218	14,2	7 413	141 454	1 501	1,87	35,59	10	1	325 051
860	11,4	889	11,8	35 482	656 538	7 389	1,93	35,68	64	1	325 053
658	16,5	692	17,4	20 200	388 769	3 844	1,80	34,71	33	1	325 057
201	15,6	248	19,3	6 610	125 534	1 260	1,69	32,18	8	–	325 058
157	16,9	195	20,9	4 742	92 469	923	1,78	34,70	8	–	325 060
241	19,3	208	16,6	6 478	123 412	1 210	1,85	35,39	6	2	325 061
183	20,6	199	22,4	4 756	93 292	868	1,93	37,85	2	–	325 064
293	16,9	347	20,0	8 891	178 204	1 694	1,78	35,62	12	1	325 069
<b>7 436</b>	<b>15,2</b>	<b>7 977</b>	<b>16,3</b>	<b>243 039</b>	<b>4 662 211</b>	<b>47 547</b>	<b>1,84</b>	<b>35,36</b>	<b>382</b>	<b>34</b>	
											<b>326</b>
546	11,8	578	12,5	20 443	413 240	4 420	1,88	38,18	66	–	326 003
500	13,9	465	12,9	17 131	326 996	3 553	1,65	31,62	10	–	326 005
275	15,1	387	21,3	9 394	187 213	1 792	1,71	34,02	7	–	326 006
248	14,3	266	15,4	8 426	174 026	1 705	1,72	35,59	13	–	326 075
170	15,2	186	16,6	5 586	114 552	1 112	1,87	38,31	18	–	326 010
882	12,2	1 070	14,8	34 530	685 355	7 132	1,85	36,65	51	2	326 012
372	9,2	456	11,3	17 398	328 556	3 991	1,64	30,96	295	82	326 017
74	13,5	72	13,1	2 619	49 359	528	1,70	32,20	1	1	326 020
343	15,8	435	20,0	10 953	219 667	2 127	1,69	33,90	10	3	326 027
283	14,1	315	15,7	9 629	189 111	1 980	1,80	35,32	31	8	326 031
162	13,7	174	14,7	5 649	110 711	1 173	1,81	35,54	11	1	326 037
280	17,4	317	19,7	8 266	168 517	1 591	1,75	35,72	15	1	326 041
86	10,0	120	14,0	3 998	79 965	833	1,71	34,23	13	1	326 054
194	10,9	170	9,6	7 974	150 520	1 691	1,65	31,27	12	1	326 055
580	10,4	718	12,9	25 678	483 203	5 475	1,77	33,30	34	13	326 052
221	9,3	278	11,7	10 953	202 379	2 272	1,77	32,74	13	–	326 060
150	17,9	177	21,1	4 426	84 889	804	1,86	35,86	4	1	326 061
114	14,9	124	16,2	3 643	74 661	742	1,66	34,00	18	–	326 065
2 982	9,1	2 733	8,4	142 849	2 765 397	32 109	1,83	35,51	305	17	326 074

mehr Räumen werden jeweils 10 Räume zugrunde gelegt. – 4) Ohne Wohnungen, für die keine Angaben zum Haushalt/zur Person vorliegen. – 5) Wohneinheit, die von keinem Haushaltsmit-

Noch: 6. Wohnungen nach Anzahl der Räume sowie Zweitwohneinheiten in Gebäuden – jeweils in den Gemeinden Baden-Württem-

Schl.-Nr.	Gemeinde	Wohnungen insgesamt <sup>1)</sup>	Davon mit										
			1		2		3		4		5		
			Anzahl		% von Sp. 1	Anzahl	% von Sp. 1	Anzahl	% von Sp. 1	Anzahl	% von Sp. 1	Anzahl	% von Sp. 1
			1	2	3	4	5	6	7	8	9	10	11
326 068	Vöhrenbach, Stadt	1 463	23	1,6	63	4,3	226	15,4	415	28,4	303	20,7	
	<b>Zusammen</b>	<b>77 965</b>	<b>1 735</b>	<b>2,2</b>	<b>3 154</b>	<b>4,0</b>	<b>13 382</b>	<b>17,2</b>	<b>24 606</b>	<b>31,6</b>	<b>17 152</b>	<b>22,0</b>	
<b>327</b>	<b>Tuttlingen</b>												
327 002	Aldingen	2 078	5	0,2	33	1,6	244	11,7	527	25,4	499	24,0	
327 004	Bärenthal	158	–	–	2	1,3	20	12,7	27	17,1	46	29,1	
327 005	Balgheim	255	2	0,8	7	2,7	23	9,0	44	17,3	65	25,5	
327 006	Böttingen	416	1	0,2	1	0,2	41	9,9	78	18,8	103	24,8	
327 007	Bubsheim	231	–	–	3	1,3	22	9,5	42	18,2	67	29,0	
327 008	Buchheim	194	–	–	3	1,5	10	5,2	35	18,0	54	27,8	
327 009	Deilingen	504	2	0,4	3	0,6	42	8,3	97	19,2	124	24,6	
327 010	Denkingen	681	3	0,4	10	1,5	80	11,7	162	23,8	143	21,0	
327 011	Dürbheim	483	2	0,4	6	1,2	57	11,8	114	23,6	122	25,3	
327 012	Durchhausen	267	2	0,7	3	1,1	27	10,1	64	24,0	65	24,3	
327 013	Egesheim	163	–	–	1	0,6	13	8,0	43	26,4	38	23,3	
327 057	Emmingen-Liptingen	1 204	8	0,7	24	2,0	115	9,6	285	23,7	306	25,4	
327 016	Fridingen a.d. Donau,St.	1 096	3	0,3	18	1,6	72	6,6	257	23,4	287	26,2	
327 017	Frittlingen	602	2	0,3	9	1,5	64	10,6	106	17,6	164	27,2	
327 018	Geisingen, Stadt	1 698	23	1,4	31	1,8	179	10,5	370	21,8	432	25,4	
327 019	Gosheim	1 128	5	0,4	23	2,0	110	9,8	258	22,9	289	25,6	
327 020	Gunningen	189	2	1,1	2	1,1	9	4,8	34	18,0	63	33,3	
327 023	Hausen ob Verena	236	2	0,8	4	1,7	24	10,2	39	16,5	62	26,3	
327 025	Immendingen	1 894	3	0,2	48	2,5	211	11,1	538	28,4	546	28,8	
327 027	Irndorf	254	–	–	1	0,4	20	7,9	47	18,5	78	30,7	
327 029	Königsheim	160	–	–	1	0,6	19	11,9	32	20,0	30	18,8	
327 030	Kolbingen	376	–	–	1	0,3	40	10,6	47	12,5	106	28,2	
327 033	Mahlstetten	249	3	1,2	4	1,6	27	10,8	50	20,1	77	30,9	
327 036	Mühlheim a.d. Donau,St.	1 237	11	0,9	16	1,3	128	10,3	278	22,5	272	22,0	
327 038	Neuhausen ob Eck	1 126	1	0,1	11	1,0	66	5,9	281	25,0	342	30,4	
327 040	Reichenbach a. Heuberg	159	1	0,6	1	0,6	17	10,7	32	20,1	54	34,0	
327 041	Renquishausen	201	–	–	–	–	12	6,0	41	20,4	57	28,4	
327 056	Rietheim-Weilheim	882	4	0,5	7	0,8	61	6,9	193	21,9	250	28,3	
327 055	Seitingen-Oberflacht	683	1	0,1	17	2,5	66	9,7	123	18,0	192	28,1	
327 046	Spaichingen, Stadt	3 819	38	1,0	154	4,0	497	13,0	873	22,9	941	24,6	
327 048	Talheim	375	–	–	5	1,3	41	10,9	79	21,1	102	27,2	
327 049	Trossingen, Stadt	4 944	165	3,3	218	4,4	662	13,4	1 431	28,9	1 165	23,6	
327 050	Tuttlingen, Stadt	13 456	133	1,0	406	3,0	1 863	13,8	4 686	34,8	3 202	23,8	
327 051	Wehingen	1 142	5	0,4	20	1,8	114	10,0	250	21,9	307	26,9	
327 054	Wurmlingen	1 332	4	0,3	27	2,0	118	8,9	322	24,2	357	26,8	
	<b>Zusammen</b>	<b>43 872</b>	<b>431</b>	<b>1,0</b>	<b>1 120</b>	<b>2,6</b>	<b>5 114</b>	<b>11,7</b>	<b>11 885</b>	<b>27,1</b>	<b>11 007</b>	<b>25,1</b>	
	<b>Region</b>												
	<b>Schwarzwald-Baar-Heub.</b>	<b>170 659</b>	<b>2 608</b>	<b>1,5</b>	<b>5 422</b>	<b>3,2</b>	<b>24 508</b>	<b>14,4</b>	<b>49 672</b>	<b>29,1</b>	<b>40 785</b>	<b>23,9</b>	

Region Hochrhein-Bodensee

Landkreise												
<b>335</b>	<b>Konstanz</b>											
335 001	Aach, Stadt	539	7	1,3	12	2,2	58	10,8	141	26,2	138	25,6
335 002	Allensbach	2 257	49	2,2	129	5,7	422	18,7	628	27,8	492	21,8
335 098	Bodman-Ludwigshafen	1 500	47	3,1	92	6,1	304	20,3	379	25,3	305	20,3
335 015	Büdingen am Hochrhein	730	53	7,3	65	8,9	163	22,3	189	25,9	117	16,0
335 021	Eigeltingen	996	2	0,2	14	1,4	99	9,9	194	19,5	261	26,2
335 022	Engen, Stadt	3 310	24	0,7	82	2,5	433	13,1	878	26,5	789	23,8
335 025	Gaienhofen	1 177	32	2,7	74	6,3	187	15,9	288	24,5	258	21,9
335 026	Gailingen	946	19	2,0	48	5,1	115	12,2	261	27,6	227	24,0
335 028	Gottmadingen	3 389	21	0,6	75	2,2	425	12,5	1 071	31,6	869	25,6
335 035	Hilzingen	2 342	12	0,5	53	2,3	256	10,9	538	23,0	636	27,2
335 096	Hohenfels	542	2	0,4	11	2,0	41	7,6	84	15,5	109	20,1
335 043	Konstanz, Univ.-Stadt	33 687	2 484	7,4	3 104	9,2	6 788	20,2	10 897	32,3	6 025	17,9
335 055	Moos	958	13	1,4	24	2,5	106	11,1	216	22,5	240	25,1
335 097	Mühlhausen-Ehingen	1 118	5	0,4	21	1,9	125	11,2	287	25,7	293	26,2
335 057	Mühllingen	606	2	0,3	6	1,0	46	7,6	101	16,7	162	26,7
335 061	Öhningen	1 367	12	0,9	64	4,7	212	15,5	326	23,8	276	20,2

1) Ohne Freizeitwohnungen und ohne Wohnungen in Gebäuden mit vollständiger Wohnheimnutzung. – 2) Alle Räume mit 6 m<sup>2</sup> oder mehr sowie alle Küchen. – 3) Bei Wohnungen mit 10 und glied als Hauptwohnung benutzt wird.

bergs am 25. Mai 1987 –

... Räumen <sup>2)</sup>				Räume <sup>2)3)</sup> in	Fläche der	Bewohnte Wohnungen insgesamt <sup>1)4)</sup>	Räume <sup>2)</sup>	Wohn- fläche	Zweitwohnein- heiten <sup>5)</sup> in Gebäuden		Schl.-Nr.
6		7 und mehr		Wohnungen insgesamt <sup>1)</sup>			je Person	Woh- nungen	sonstige Wohnein- heiten		
Anzahl	% von Sp. 1	Anzahl	% von Sp. 1	Anzahl	m²					Anzahl	
12	13	14	15	16	17	18	19	20	21	22	
191	13,1	242	16,5	7 041	134 300	1 426	1,72	32,69	21	2	326 068
8 653	11,1	9 283	11,9	356 586	6 942 617	76 456	1,79	34,81	948	133	327
426	20,5	344	16,6	10 639	202 947	2 040	1,82	34,80	7	–	327 002
25	15,8	38	24,1	850	17 073	154	1,79	36,03	1	–	327 004
54	21,2	60	23,5	1 380	27 397	244	1,74	34,54	–	–	327 005
92	22,1	100	24,0	2 293	42 827	396	1,78	33,13	–	–	327 006
45	19,5	52	22,5	1 252	23 426	211	1,71	31,80	–	–	327 007
54	27,8	38	19,6	1 074	21 846	189	1,65	33,58	2	–	327 008
104	20,6	132	26,2	2 794	52 734	499	1,88	35,40	7	1	327 009
133	19,5	150	22,0	3 578	69 735	663	1,83	35,59	4	–	327 010
86	17,8	96	19,9	2 507	48 377	459	1,85	35,70	–	–	327 011
52	19,5	54	20,2	1 397	27 453	265	1,83	35,89	4	–	327 012
33	20,2	35	21,5	868	16 207	155	1,82	33,91	–	–	327 013
241	20,0	225	18,7	6 269	124 348	1 155	1,80	35,83	10	1	327 057
201	18,3	258	23,5	5 956	115 010	1 068	1,84	35,56	8	–	327 016
107	17,8	150	24,9	3 276	65 672	589	1,84	36,88	–	–	327 017
349	20,6	314	18,5	8 759	176 547	1 639	1,78	35,85	9	–	327 018
170	15,1	273	24,2	5 972	114 660	1 101	1,74	33,38	8	1	327 019
40	21,2	39	20,6	1 032	20 587	185	1,88	37,46	–	–	327 020
52	22,0	53	22,5	1 272	24 607	227	1,93	37,50	–	–	327 023
268	14,1	280	14,8	9 379	182 299	1 761	1,76	34,16	9	–	327 025
50	19,7	58	22,8	1 394	26 818	242	1,78	34,46	1	–	327 027
44	27,5	34	21,3	872	16 175	160	1,69	31,35	1	–	327 029
82	21,8	100	26,6	2 104	40 218	363	1,82	34,71	1	–	327 030
38	15,3	50	20,1	1 292	25 001	240	1,74	33,70	4	–	327 033
218	17,6	314	25,4	6 640	130 622	1 204	1,92	37,80	12	–	327 036
190	16,9	235	20,9	6 015	114 864	1 066	1,82	34,76	3	–	327 038
26	16,4	28	17,6	829	16 244	146	1,91	37,45	–	–	327 040
39	19,4	52	25,9	1 124	21 482	197	1,76	33,62	1	–	327 041
192	21,8	175	19,8	4 720	92 261	856	1,98	38,67	5	–	327 056
141	20,6	143	20,9	3 656	71 528	668	1,89	37,03	2	1	327 055
615	16,1	701	18,4	19 146	372 707	3 744	1,84	35,71	32	1	327 046
80	21,3	68	18,1	1 960	39 486	362	1,92	38,73	1	–	327 048
621	12,6	682	13,8	23 107	441 853	4 818	1,96	37,52	76	4	327 049
1 587	11,8	1 579	11,7	63 021	1 193 541	13 227	1,95	36,93	114	2	327 050
186	16,3	260	22,8	6 067	114 350	1 085	1,82	34,26	5	–	327 051
224	16,8	280	21,0	7 008	134 700	1 313	1,96	37,82	13	1	327 054
6 865	15,6	7 450	17,0	219 502	4 225 602	42 691	1,88	36,12	340	12	
22 954	13,5	24 710	14,5	819 127	15 830 430	166 694	1,83	35,31	1 670	179	

Region Hochrhein-Bodensee

											<b>335</b>
93	17,3	90	16,7	2 713	53 906	530	1,89	37,58	2	–	335 001
262	11,6	275	12,2	10 239	206 591	2 234	1,86	37,55	43	1	335 002
164	10,9	209	13,9	6 810	139 501	1 432	1,90	39,15	62	–	335 098
59	8,1	84	11,5	3 007	63 085	693	1,82	38,10	66	–	335 015
193	19,4	233	23,4	5 394	107 625	955	1,79	35,68	1	–	335 021
550	16,6	554	16,7	16 506	330 191	3 249	1,81	36,24	20	1	335 022
184	15,6	154	13,1	5 497	115 186	1 156	1,85	38,82	95	1	335 025
138	14,6	138	14,6	4 548	91 606	924	1,90	38,37	16	–	335 026
494	14,6	434	12,8	16 373	313 444	3 346	1,85	35,44	21	–	335 028
450	19,2	397	17,0	11 987	241 375	2 305	1,80	36,33	9	–	335 035
114	21,0	181	33,4	3 122	63 042	508	1,87	38,13	8	–	335 096
2 596	7,7	1 793	5,3	132 194	2 574 325	33 487	1,87	36,46	1 280	153	335 043
171	17,8	188	19,6	4 905	99 197	948	1,85	37,42	14	–	335 055
209	18,7	178	15,9	5 636	113 993	1 090	1,77	35,74	5	–	335 097
115	19,0	174	28,7	3 436	65 990	578	1,83	35,13	2	–	335 057
223	16,3	254	18,6	6 807	141 385	1 350	1,89	39,32	35	–	335 061

mehr Räumen werden jeweils 10 Räume zugrunde gelegt. – 4) Ohne Wohnungen, für die keine Angaben zum Haushalt/zur Person vorliegen. – 5) Wohneinheit, die von keinem Haushaltsmit-

Noch: 6. Wohnungen nach Anzahl der Räume sowie Zweitwohneinheiten in Gebäuden – jeweils in den Gemeinden Baden-Württem-

Schl.-Nr.	Gemeinde	Wohnungen insgesamt <sup>1)</sup>	Davon mit										
			1		2		3		4		5		
			Anzahl		% von Sp. 1	Anzahl	% von Sp. 1	Anzahl	% von Sp. 1	Anzahl	% von Sp. 1	Anzahl	% von Sp. 1
			1	2	3	4	5	6	7	8	9	10	11
335 099	Orsingen-Nenzingen	730	3	0,4	17	2,3	58	7,9	135	18,5	192	26,3	
335 063	Radolfzell a. Bodens.,St.	10 495	238	2,3	510	4,9	1 671	15,9	3 533	33,7	2 177	20,7	
335 066	Reichenau	1 566	79	5,0	96	6,1	215	13,7	400	25,5	359	22,9	
335 100	Rielasingen-Worblingen	3 885	63	1,6	152	3,9	557	14,3	1 151	29,6	893	23,0	
335 075	Singen (Hohentwiel),St.	18 120	564	3,1	1 167	6,4	3 961	21,9	6 704	37,0	3 250	17,9	
335 077	Steißlingen	1 235	8	0,6	34	2,8	134	10,9	287	23,2	346	28,0	
335 079	Stockach, Stadt	4 962	32	0,6	142	2,9	662	13,3	1 352	27,2	1 110	22,4	
335 080	Tengen, Stadt	1 363	6	0,4	26	1,9	134	9,8	334	24,5	368	27,0	
335 081	Volkertshausen	718	8	1,1	19	2,6	104	14,5	182	25,3	189	26,3	
	Zusammen	98 538	3 785	3,8	6 037	6,1	17 276	17,5	30 556	31,0	20 081	20,4	
336	Lörrach												
336 004	Aitern	128	1	0,8	3	2,3	11	8,6	16	12,5	29	22,7	
336 006	Bad Bellingen	1 218	33	2,7	79	6,5	228	18,7	329	27,0	254	20,9	
336 008	Binzen	868	20	2,3	33	3,8	143	16,5	210	24,2	186	21,4	
336 010	Böllen	35	–	–	1	2,9	4	11,4	8	22,9	6	17,1	
336 012	Bürchau	81	–	–	3	3,7	8	9,9	16	19,8	20	24,7	
336 014	Efringen-Kirchen	2 546	24	0,9	87	3,4	304	11,9	626	24,6	656	25,8	
336 019	Eimeldingen	631	15	2,4	31	4,9	105	16,6	185	29,3	158	25,0	
336 020	Elbenschwand	50	–	–	–	–	7	14,0	8	16,0	9	18,0	
336 024	Fischingen	191	1	0,5	5	2,6	29	15,2	20	10,5	38	19,9	
336 025	Fröhnd	122	–	–	3	2,5	10	8,2	22	18,0	25	20,5	
336 105	Grenzach-Wyhlen	5 018	94	1,9	209	4,2	812	16,2	1 615	32,2	1 178	23,5	
336 106	Häg-Ehrsberg	289	–	–	11	3,8	24	8,3	65	22,5	65	22,5	
336 034	Hasel	367	5	1,4	18	4,9	45	12,3	81	22,1	91	24,8	
336 036	Hausen im Wiesental	842	8	1,0	32	3,8	164	19,5	255	30,3	173	20,5	
336 043	Inzlingen	951	14	1,5	39	4,1	134	14,1	231	24,3	237	24,9	
336 045	Kandern, Stadt	2 508	25	1,0	83	3,3	414	16,5	614	24,5	557	22,2	
336 050	Lörrach, Stadt	18 140	621	3,4	1 180	6,5	4 048	22,3	6 135	33,8	3 411	18,8	
336 104	Malsburg-Marzell	553	11	2,0	16	2,9	91	16,5	120	21,7	140	25,3	
336 057	Maulburg	1 473	21	1,4	62	4,2	218	14,8	543	36,9	346	23,5	
336 060	Neuenweg	115	–	–	6	5,2	10	8,7	19	16,5	23	20,0	
336 067	Raich	73	–	–	1	1,4	8	11,0	9	12,3	12	16,4	
336 069	Rheinfelden(Baden),St.	10 686	191	1,8	487	4,6	1 799	16,8	3 674	34,4	2 365	22,1	
336 073	Rümmingen	517	20	3,9	34	6,6	86	16,6	79	15,3	104	20,1	
336 074	Sallneck	80	–	–	2	2,5	9	11,3	11	13,8	14	17,5	
336 075	Schallbach	197	1	0,5	4	2,0	16	8,1	34	17,3	52	26,4	
336 078	Schliengen	1 415	18	1,3	47	3,3	195	13,8	320	22,6	341	24,1	
336 079	Schönau i.Schwarzw.,St.	936	16	1,7	40	4,3	167	17,8	345	36,9	157	16,8	
336 080	Schönenberg	94	–	–	2	2,1	8	8,5	7	7,4	19	20,2	
336 081	Schopfheim, Stadt	6 158	119	1,9	314	5,1	1 114	18,1	1 926	31,3	1 319	21,4	
336 082	Schwörstadt	851	10	1,2	27	3,2	141	16,6	216	25,4	218	25,6	
336 084	Steinen	3 530	52	1,5	142	4,0	616	17,5	979	27,7	773	21,9	
336 086	Tegernau	151	1	0,7	2	1,3	12	7,9	36	23,8	30	19,9	
336 087	Todtnau, Stadt	1 882	43	2,3	71	3,8	294	15,6	554	29,4	351	18,7	
336 089	Tunau	51	–	–	1	2,0	5	9,8	9	17,6	11	21,6	
336 090	Utzenfeld	210	4	1,9	15	7,1	36	17,1	63	30,0	40	19,0	
336 091	Weil am Rhein, Stadt	10 575	172	1,6	485	4,6	1 955	18,5	4 087	38,6	2 190	20,7	
336 094	Wembach	84	2	2,4	4	4,8	8	9,5	14	16,7	22	26,2	
336 096	Wieden	143	–	–	5	3,5	20	14,0	19	13,3	28	19,6	
336 097	Wies	240	1	0,4	5	2,1	32	13,3	68	28,3	54	22,5	
336 098	Wieslet	190	4	2,1	6	3,2	27	14,2	52	27,4	47	24,7	
336 100	Wittlingen	236	3	1,3	8	3,4	37	15,7	43	18,2	62	26,3	
336 103	Zell im Wiesental, St.	2 388	25	1,0	88	3,7	420	17,6	811	34,0	522	21,9	
	Zusammen	76 813	1 575	2,1	3 691	4,8	13 814	18,0	24 474	31,9	16 333	21,3	
337	Waldshut												
337 002	Albbruck	2 226	23	1,0	73	3,3	325	14,6	531	23,9	549	24,7	
337 096	Bad Säckingen, Stadt	6 203	142	2,3	312	5,0	997	16,1	2 069	33,4	1 403	22,6	
337 013	Bernau	616	14	2,3	35	5,7	91	14,8	141	22,9	108	17,5	
337 022	Bonnndorf i.Schwarzw.,St.	2 012	45	2,2	80	4,0	298	14,8	523	26,0	448	22,3	
337 027	Dachsberg (Südschw.)	404	2	0,5	12	3,0	46	11,4	77	19,1	102	25,2	
337 030	Dettighofen	354	–	–	9	2,5	36	10,2	69	19,5	86	24,3	
337 032	Dogern	860	3	0,3	31	3,6	121	14,1	247	28,7	206	24,0	
337 124	Eggingen	474	4	0,8	11	2,3	59	12,4	130	27,4	88	18,6	
337 038	Görwihl	1 300	10	0,8	44	3,4	130	10,0	336	25,8	279	21,5	

1) Ohne Freizeitwohnungen und ohne Wohnungen in Gebäuden mit vollständiger Wohnheimnutzung. – 2) Alle Räume mit 6 m<sup>2</sup> oder mehr sowie alle Küchen. – 3) Bei Wohnungen mit 10 und glied als Hauptwohnung benutzt wird.

bergs am 25. Mai 1987 –

... Räumen <sup>2)</sup>				Räume <sup>2(3)</sup> in	Fläche der	Bewohnte Wohnungen insgesamt <sup>1(4)</sup>	Räume <sup>2)</sup>	Wohn- fläche	Zweitwohnei- heiten <sup>5)</sup> in Gebäuden		Schl.-Nr.
6		7 und mehr		Wohnungen insgesamt <sup>1)</sup>					Woh- nungen	sonstige Wohnein- heiten	
Anzahl	% von Sp. 1	Anzahl	% von Sp. 1	Anzahl	m <sup>2</sup>		Anzahl				
12	13	14	15	16	17	18	19	20	21	22	
151	20,7	174	23,8	3 976	79 645	713	1,74	34,89	1	–	335 099
1 263	12,0	1 103	10,5	47 386	933 544	10 367	1,84	36,27	89	3	335 063
169	10,8	248	15,8	7 281	148 428	1 541	1,71	34,80	64	5	335 066
584	15,0	485	12,5	18 291	362 006	3 852	1,82	36,05	38	–	335 100
1 369	7,6	1 105	6,1	74 490	1 425 938	17 926	1,73	33,03	109	4	335 075
204	16,5	222	18,0	6 280	126 582	1 214	1,84	37,21	7	1	335 077
760	15,3	904	18,2	24 841	494 414	4 849	1,85	36,81	28	–	335 079
238	17,5	257	18,9	7 073	140 436	1 354	1,74	34,58	6	–	335 080
112	15,6	104	14,5	3 502	69 867	703	1,70	33,95	3	–	335 081
10 865	11,0	9 938	10,1	432 294	8 501 302	97 304	1,82	35,85	2 024	169	
											336
24	18,8	44	34,4	764	15 544	125	1,54	31,31	–	–	336 004
127	10,4	168	13,8	5 573	114 099	1 165	1,84	37,71	45	1	336 006
129	14,9	147	16,9	4 200	86 773	853	1,86	38,44	10	–	336 008
4	11,4	12	34,3	187	3 527	34	1,74	33,02	2	–	336 010
15	18,5	19	23,5	429	7 958	80	1,86	34,45	1	–	336 012
412	16,2	437	17,2	12 754	260 339	2 501	1,81	37,00	8	–	336 014
68	10,8	69	10,9	2 859	58 697	623	1,83	37,68	6	–	336 019
12	24,0	14	28,0	279	5 633	50	1,45	29,19	1	–	336 020
39	20,4	59	30,9	1 052	22 075	187	1,83	38,47	1	–	336 024
21	17,2	41	33,6	707	14 602	119	1,51	31,01	3	–	336 025
576	11,5	534	10,6	22 857	452 921	4 953	1,84	36,53	37	2	336 105
60	20,8	64	22,1	1 541	29 026	270	1,50	28,40	3	–	336 106
57	15,5	70	19,1	1 838	36 581	358	1,74	34,64	5	–	336 034
96	11,4	114	13,5	3 910	76 208	822	1,69	32,99	4	1	336 036
145	15,2	151	15,9	4 625	96 956	942	1,88	39,54	9	–	336 043
364	14,5	451	18,0	12 357	248 655	2 487	1,79	36,12	18	–	336 045
1 460	8,0	1 285	7,1	75 472	1 459 581	17 830	1,84	35,54	142	11	336 050
94	17,0	81	14,6	2 724	53 005	539	1,76	34,40	7	1	336 104
148	10,0	135	9,2	6 649	127 349	1 423	1,75	33,52	6	–	336 057
27	23,5	30	26,1	640	12 821	113	1,76	35,30	2	–	336 060
15	20,5	28	38,4	434	8 771	73	1,69	34,13	–	–	336 067
1 143	10,7	1 027	9,6	47 793	948 420	10 579	1,73	34,34	81	6	336 069
107	20,7	87	16,8	2 491	52 719	510	1,80	38,22	18	–	336 073
17	21,3	27	33,8	459	9 268	80	1,60	32,41	2	–	336 074
41	20,8	49	24,9	1 080	22 397	195	1,75	36,41	–	–	336 075
237	16,7	257	18,2	7 149	143 531	1 380	1,76	35,37	12	1	336 078
109	11,6	102	10,9	4 229	82 128	893	1,78	34,44	5	–	336 079
22	23,4	36	38,3	574	11 221	94	1,64	32,06	–	–	336 080
688	11,2	678	11,0	27 789	547 048	6 122	1,77	34,92	55	–	336 081
128	15,0	111	13,0	4 061	80 033	840	1,70	33,48	4	–	336 082
513	14,5	455	12,9	16 550	331 485	3 469	1,79	35,91	15	–	336 084
32	21,2	38	25,2	832	16 943	144	1,86	37,79	–	–	336 086
192	10,2	377	20,0	9 267	181 751	1 818	1,79	35,06	26	–	336 087
14	27,5	11	21,6	281	6 598	50	1,50	35,51	1	–	336 089
20	9,5	32	15,2	973	19 569	206	1,58	31,85	3	–	336 090
972	9,2	714	6,8	45 635	881 576	10 479	1,76	33,91	65	22	336 091
9	10,7	25	29,8	461	9 324	84	1,77	35,86	1	–	336 094
20	14,0	51	35,7	829	17 272	142	1,51	31,38	1	–	336 096
33	13,8	47	19,6	1 210	23 282	236	1,73	33,26	1	–	336 097
30	15,8	24	12,6	913	18 501	187	1,78	36,13	–	–	336 098
36	15,3	47	19,9	1 187	24 941	231	1,73	36,42	1	–	336 100
262	11,0	260	10,9	10 910	208 660	2 323	1,69	32,34	8	1	336 103
8 518	11,1	8 408	10,9	346 524	6 827 788	75 609	1,78	35,08	609	46	
											337
331	14,9	394	17,7	11 050	222 644	2 180	1,73	34,88	7	1	337 002
659	10,6	621	10,0	27 823	548 059	6 103	1,90	37,44	66	1	337 096
83	13,5	144	23,4	3 140	66 416	611	1,70	36,04	9	1	337 013
275	13,7	343	17,0	9 833	196 867	1 972	1,77	35,38	22	–	337 022
70	17,3	95	23,5	2 165	44 220	399	1,79	36,47	4	–	337 027
63	17,8	91	25,7	1 914	38 036	349	1,91	37,89	1	–	337 030
110	12,8	142	16,5	4 191	85 249	841	1,75	35,72	2	–	337 032
75	15,8	107	22,6	2 457	49 601	471	1,73	34,92	1	–	337 124
187	14,4	314	24,2	6 881	140 620	1 272	1,71	34,90	20	–	337 038

mehr Räumen werden jeweils 10 Räume zugrunde gelegt. – 4) Ohne Wohnungen, für die keine Angaben zum Haushalt/zur Person vorliegen. – 5) Wohneinheit, die von keinem Haushaltsmit-

Noch: 6. Wohnungen nach Anzahl der Räume sowie Zweitwohneinheiten in Gebäuden – jeweils in den Gemeinden Baden-Württem-

Schl.-Nr.	Gemeinde	Wohnungen insgesamt <sup>1)</sup>	Davon mit										
			1		2		3		4		5		
			Anzahl		% von Sp. 1	Anzahl	% von Sp. 1	Anzahl	% von Sp. 1	Anzahl	% von Sp. 1	Anzahl	% von Sp. 1
			1	2	3	4	5	6	7	8	9	10	11
337 039	Grafenhausen	681	7	1,0	22	3,2	85	12,5	153	22,5	130	19,1	
337 045	Häusern	392	11	2,8	25	6,4	49	12,5	65	16,6	91	23,2	
337 049	Herrischried	701	9	1,3	28	4,0	89	12,7	176	25,1	144	20,5	
337 051	Höchenschwand	702	36	5,1	48	6,8	140	19,9	175	24,9	131	18,7	
337 053	Hohentengen a.Hochrh.	1 037	11	1,1	31	3,0	122	11,8	227	21,9	290	28,0	
337 059	Ibach	110	1	0,9	3	2,7	9	8,2	16	14,5	18	16,4	
337 060	Jestetten	1 605	18	1,1	68	4,2	223	13,9	399	24,9	411	25,6	
337 062	Klettgau	2 411	20	0,8	48	2,0	257	10,7	615	25,5	625	25,9	
337 125	Küssaberg	1 827	60	3,3	77	4,2	228	12,5	473	25,9	402	22,0	
337 065	Lauchringen	2 383	50	2,1	104	4,4	350	14,7	635	26,6	555	23,3	
337 066	Laufenburg (Baden),St.	2 868	34	1,2	96	3,3	472	16,5	833	29,0	678	23,6	
337 070	Lottstetten	800	30	3,8	39	4,9	128	16,0	177	22,1	179	22,4	
337 076	Murg	2 356	21	0,9	68	2,9	313	13,3	690	29,3	605	25,7	
337 090	Rickenbach	1 228	12	1,0	48	3,9	133	10,8	319	26,0	295	24,0	
337 097	St. Blasien, Stadt	1 482	81	5,5	130	8,8	231	15,6	408	27,5	256	17,3	
337 106	Stühlingen, Stadt	1 747	18	1,0	50	2,9	208	11,9	419	24,0	398	22,8	
337 108	Todtmoos	951	85	8,9	96	10,1	185	19,5	181	19,0	169	17,8	
337 128	Ühlingen-Birkendorf	1 489	24	1,6	52	3,5	240	16,1	338	22,7	284	19,1	
337 126	Waldshut-Tiengen, Stadt	9 079	232	2,6	489	5,4	1 612	17,8	2 971	32,7	1 974	21,7	
337 116	Wehr, Stadt	4 766	70	1,5	219	4,6	732	15,4	1 526	32,0	1 104	23,2	
337 118	Weilheim	806	3	0,4	24	3,0	77	9,6	184	22,8	196	24,3	
337 127	Wutach	342	—	—	8	2,3	19	5,6	57	16,7	79	23,1	
337 123	Wutöschingen	1 962	22	1,1	61	3,1	228	11,6	592	30,2	445	22,7	
	Zusammen	56 174	1 098	2,0	2 441	4,3	8 233	14,7	15 752	28,0	12 728	22,7	
	Region												
	Hochrhein-Bodensee	231 525	6 458	2,8	12 169	5,3	39 323	17,0	70 782	30,6	49 142	21,2	
	Regierungsbezirk												
	Freiburg	750 818	19 312	2,6	36 390	4,8	122 911	16,4	223 123	29,7	162 494	21,6	

1) Ohne Freizeitwohnungen und ohne Wohnungen in Gebäuden mit vollständiger Wohnheimnutzung. – 2) Alle Räume mit 6 m<sup>2</sup> oder mehr sowie alle Küchen. – 3) Bei Wohnungen mit 10 und glied als Hauptwohnung benutzt wird.



bergs am 25. Mai 1987 –

... Räumen <sup>2)</sup>				Räume <sup>2(3)</sup> in	Fläche der	Bewohnte Wohnungen insgesamt <sup>1(4)</sup>	Räume <sup>2)</sup>	Wohn- fläche	Zweitwohnein- heiten <sup>5)</sup> in Gebäuden		Schl.-Nr.
6		7 und mehr		Wohnungen insgesamt <sup>1)</sup>			je Person	Woh- nungen	sonstige Wohnein- heiten		
Anzahl	% von Sp. 1	Anzahl	% von Sp. 1	Anzahl	m <sup>2</sup>					Anzahl	
12	13	14	15	16	17	18	19	20	21	22	
107	15,7	177	26,0	3 656	77 682	660	1,69	35,90	17	–	337 039
61	15,6	90	23,0	2 025	41 679	390	1,88	38,77	2	–	337 045
101	14,4	154	22,0	3 623	74 070	694	1,78	36,31	21	2	337 049
78	11,1	94	13,4	3 125	64 411	697	1,74	35,76	9	2	337 051
148	14,3	208	20,1	5 350	108 532	1 008	1,85	37,58	15	1	337 053
19	17,3	44	40,0	677	16 532	110	1,81	44,20	6	–	337 059
238	14,8	248	15,5	7 815	153 653	1 570	1,89	37,25	13	1	337 060
380	15,8	466	19,3	12 437	243 313	2 398	1,83	35,72	13	–	337 062
280	15,3	307	16,8	8 872	179 791	1 808	1,86	37,73	28	1	337 125
361	15,1	328	13,8	11 367	222 783	2 340	1,71	33,63	9	–	337 065
411	14,3	344	12,0	13 504	265 862	2 783	1,76	34,73	17	1	337 066
118	14,8	129	16,1	3 815	77 011	773	1,86	37,67	11	1	337 070
324	13,8	335	14,2	11 444	229 587	2 343	1,76	35,38	4	1	337 076
171	13,9	250	20,4	6 276	130 701	1 197	1,76	36,75	15	1	337 090
138	9,3	238	16,1	6 779	139 919	1 439	1,88	38,73	74	–	337 097
257	14,7	397	22,7	9 117	186 662	1 697	1,79	36,78	13	1	337 106
107	11,3	128	13,5	4 114	83 619	830	1,99	40,27	47	–	337 108
228	15,3	323	21,7	7 589	154 841	1 453	1,73	35,20	28	–	337 128
844	9,3	957	10,5	40 366	797 925	8 839	1,84	36,42	90	10	337 126
524	11,0	591	12,4	22 052	426 371	4 661	1,80	34,89	24	–	337 116
127	15,8	195	24,2	4 304	88 792	793	1,71	35,51	4	–	337 118
73	21,3	106	31,0	1 970	40 006	327	1,59	32,34	3	–	337 127
277	14,1	337	17,2	9 730	194 574	1 924	1,73	34,71	5	–	337 123
7 225	12,9	8 697	15,5	269 461	5 390 028	54 932	1,80	36,04	600	25	
26 608	11,5	27 043	11,7	1 048 279	20 719 118	227 845	1,80	35,64	3 233	240	
90 246	12,0	96 342	12,8	3 459 124	68 265 264	733 084	1,79	35,30	11 509	1 023	

mehr Räumen werden jeweils 10 Räume zugrunde gelegt. – 4) Ohne Wohnungen, für die keine Angaben zum Haushalt/zur Person vorliegen. – 5) Wohneinheit, die von keinem Haushaltsmit-

Noch: 6. Wohnungen nach Anzahl der Räume sowie Zweitwohneinheiten in Gebäuden – jeweils in den Gemeinden Baden-Württem-

Schl.-Nr.	Gemeinde	Wohnungen insgesamt <sup>1)</sup>	Davon mit									
			1		2		3		4		5	
		Anzahl		% von Sp. 1	Anzahl	% von Sp. 1	Anzahl	% von Sp. 1	Anzahl	% von Sp. 1	Anzahl	% von Sp. 1
		1	2	3	4	5	6	7	8	9	10	11

**Regierungsbezirk Tübingen**

**Region Neckar-Alb**

<b>Landkreise</b>												
<b>415</b>	<b>Reutlingen</b>											
415 078	Bad Urach, Stadt	4 798	170	3,5	199	4,1	907	18,9	1 464	30,5	1 065	22,2
415 014	Dettingen an der Erms	3 125	37	1,2	104	3,3	455	14,6	762	24,4	750	24,0
415 089	Engstingen	1 394	1	0,1	13	0,9	162	11,6	358	25,7	362	26,0
415 019	Eningen unter Achalm	3 817	45	1,2	174	4,6	558	14,6	1 033	27,1	942	24,7
415 027	Gomadingen	702	5	0,7	15	2,1	68	9,7	138	19,7	204	29,1
415 028	Grabenstetten	479	2	0,4	6	1,3	58	12,1	120	25,1	122	25,5
415 029	Grafenberg	847	12	1,4	23	2,7	134	15,8	173	20,4	187	22,1
415 034	Hayingen, Stadt	640	2	0,3	7	1,1	50	7,8	117	18,3	164	25,6
415 090	Hohenstein	962	3	0,3	13	1,4	94	9,8	149	15,5	231	24,0
415 039	Hülben	993	1	0,1	12	1,2	103	10,4	240	24,2	290	29,2
415 092	Lichtenstein	3 211	11	0,3	83	2,6	544	16,9	904	28,2	791	24,6
415 048	Mehrstetten	436	1	0,2	10	2,3	48	11,0	85	19,5	122	28,0
415 050	Metzingen, Stadt	7 600	99	1,3	228	3,0	1 170	15,4	2 318	30,5	1 900	25,0
415 053	Münsingen, Stadt	4 169	22	0,5	102	2,4	461	11,1	974	23,4	1 029	24,7
415 058	Pfronstetten	399	–	–	–	–	29	7,3	31	7,8	115	28,8
415 059	Pfullingen, Stadt	6 716	88	1,3	247	3,7	1 031	15,4	2 079	31,0	1 626	24,2
415 060	Pliezhausen	2 648	24	0,9	108	4,1	368	13,9	589	22,2	629	23,8
415 061	Reutlingen, Stadt	40 893	925	2,3	1 789	4,4	6 600	16,1	12 555	30,7	10 828	26,5
415 062	Riederich	1 512	51	3,4	50	3,3	171	11,3	396	26,2	418	27,6
415 088	Römerstein	1 251	4	0,3	17	1,4	141	11,3	256	20,5	309	24,7
415 091	Sonnenbühl	2 118	2	0,1	58	2,7	274	12,9	427	20,2	551	26,0
415 093	St. Johann	1 694	5	0,3	33	1,9	197	11,6	353	20,8	460	27,2
415 073	Trochtelfingen, Stadt	1 899	6	0,3	36	1,9	237	12,5	418	22,0	452	23,8
415 087	Walddorfhäslach	1 290	16	1,2	27	2,1	176	13,6	281	21,8	368	28,5
415 080	Wannweil	1 855	29	1,6	83	4,5	277	14,9	512	27,6	418	22,5
415 085	Zwiefalten	791	15	1,9	28	3,5	62	7,8	142	18,0	170	21,5
415 086	Gutsbezirk Münsingen	80	–	–	6	7,5	6	7,5	29	36,3	36	45,0
	<b>Zusammen</b>	<b>96 319</b>	<b>1 576</b>	<b>1,6</b>	<b>3 471</b>	<b>3,6</b>	<b>14 381</b>	<b>14,9</b>	<b>26 903</b>	<b>27,9</b>	<b>24 539</b>	<b>25,5</b>
<b>416</b>	<b>Tübingen</b>											
416 048	Ammerbuch	3 422	57	1,7	150	4,4	474	13,9	791	23,1	824	24,1
416 006	Bodelshausen	1 690	16	0,9	55	3,3	154	9,1	450	26,6	419	24,8
416 009	Dettenhausen	1 766	35	2,0	63	3,6	264	14,9	442	25,0	391	22,1
416 011	Dußlingen	1 736	27	1,6	74	4,3	257	14,8	485	27,9	414	23,8
416 015	Gomaringen	2 595	53	2,0	124	4,8	364	14,0	621	23,9	592	22,8
416 018	Hirrlingen	718	1	0,1	14	1,9	60	8,4	158	22,0	164	22,8
416 022	Kirchentellinsfurt	2 028	66	3,3	120	5,9	269	13,3	506	25,0	455	22,4
416 023	Kusterdingen	2 574	65	2,5	107	4,2	374	14,5	543	21,1	608	23,6
416 025	Mössingen, Stadt	5 838	69	1,2	163	2,8	842	14,4	1 571	26,9	1 473	25,2
416 026	Nehren	1 128	14	1,2	40	3,5	122	10,8	307	27,2	292	25,9
416 049	Neustetten	745	5	0,7	19	2,6	62	8,3	149	20,0	202	27,1
416 031	Ofterdingen	1 399	6	0,4	47	3,4	153	10,9	318	22,7	374	26,7
416 036	Rottenburg am Neckar, St.	11 970	194	1,6	471	3,9	1 655	13,8	2 876	24,0	3 003	25,1
416 050	Starzach	1 120	3	0,3	20	1,8	99	8,8	254	22,7	314	28,0
416 041	Tübingen, Univ.-Stadt	31 424	2 428	7,7	3 148	10,0	5 950	18,9	7 722	24,6	6 078	19,3
	<b>Zusammen</b>	<b>70 153</b>	<b>3 039</b>	<b>4,3</b>	<b>4 615</b>	<b>6,6</b>	<b>11 099</b>	<b>15,8</b>	<b>17 193</b>	<b>24,5</b>	<b>15 603</b>	<b>22,2</b>
<b>417</b>	<b>Zollernalbkreis</b>											
417 079	Albstadt, Stadt	19 539	236	1,2	523	2,7	2 311	11,8	6 017	30,8	4 479	22,9
417 002	Balingen, Stadt	12 219	126	1,0	450	3,7	1 381	11,3	3 053	25,0	2 900	23,7
417 008	Bisingen	2 803	14	0,5	73	2,6	281	10,0	653	23,3	727	25,9
417 010	Bitz	1 407	3	0,2	13	0,9	87	6,2	304	21,6	350	24,9
417 013	Burladingen, Stadt	4 295	10	0,2	92	2,1	483	11,2	1 019	23,7	995	23,2
417 014	Dautmergen	131	–	–	–	–	19	14,5	31	23,7	28	21,4
417 015	Dornettingen	286	2	0,7	3	1,0	19	6,6	49	17,1	76	26,6
417 016	Dotternhausen	516	7	1,4	8	1,6	47	9,1	65	12,6	105	20,3
417 022	Geislingen, Stadt	1 854	6	0,3	19	1,0	153	8,3	401	21,6	466	25,1

1) Ohne Freizeitwohnungen und ohne Wohnungen in Gebäuden mit vollständiger Wohnheimnutzung. – 2) Alle Räume mit 6 m<sup>2</sup> oder mehr sowie alle Küchen. – 3) Bei Wohnungen mit 10 und glied als Hauptwohnung benutzt wird.

bergs am 25. Mai 1987 –

... Räumen <sup>2)</sup>				Räume <sup>2)3)</sup> in	Fläche der	Bewohnte Wohnungen insgesamt <sup>1)4)</sup>	Räume <sup>2)</sup>	Wohn- fläche	Zweitwohnein- heiten <sup>5)</sup> in Gebäuden		Schl.-Nr.
6		7 und mehr		Wohnungen insgesamt <sup>1)</sup>			je Person	Woh- nungen	sonstige Wohnein- heiten		
Anzahl	% von Sp. 1	Anzahl	% von Sp. 1	Anzahl	m <sup>2</sup>					Anzahl	
12	13	14	15	16	17	18	19	20	21	22	

## Regierungsbezirk Tübingen

### Region Neckar-Alb

											<b>415</b>
478	10,0	515	10,7	21 308	411 720	4 631	1,81	35,00	70	5	415 078
502	16,1	515	16,5	15 383	299 838	3 060	1,81	35,32	10	–	415 014
228	16,4	270	19,4	7 223	139 790	1 349	1,75	33,90	8	–	415 089
598	15,7	467	12,2	18 084	345 464	3 758	1,86	35,61	54	4	415 019
151	21,5	121	17,2	3 652	70 447	680	1,82	35,10	7	1	415 027
88	18,4	83	17,3	2 445	48 588	466	1,78	35,50	5	1	415 028
139	16,4	179	21,1	4 305	84 248	831	1,84	36,13	7	–	415 029
122	19,1	178	27,8	3 594	69 615	619	1,65	31,94	9	–	415 034
184	19,1	288	29,9	5 419	108 361	930	1,69	33,82	11	–	415 090
188	18,9	159	16,0	5 078	98 365	965	1,87	36,23	4	–	415 039
442	13,8	436	13,6	15 408	297 426	3 139	1,79	34,50	27	1	415 092
82	18,8	88	20,2	2 303	44 766	411	1,79	34,87	5	–	415 048
999	13,1	886	11,7	35 661	673 145	7 442	1,79	33,73	45	1	415 050
730	17,5	851	20,4	21 647	414 688	3 981	1,88	36,14	30	1	415 053
92	23,1	132	33,1	2 415	47 259	374	1,65	32,27	3	–	415 058
911	13,6	734	10,9	31 217	590 482	6 590	1,85	35,00	69	5	415 059
466	17,6	464	17,5	13 225	258 140	2 582	1,78	34,87	34	–	415 060
4 510	11,0	3 686	9,0	184 127	3 479 088	40 410	1,84	34,74	657	49	415 061
225	14,9	201	13,3	7 218	139 511	1 503	1,78	34,51	10	–	415 062
251	20,1	273	21,8	6 674	130 629	1 201	1,78	35,07	8	–	415 088
374	17,7	432	20,4	11 063	218 605	2 046	1,80	35,63	8	1	415 091
317	18,7	329	19,4	8 805	177 766	1 625	1,83	37,03	19	2	415 093
342	18,0	408	21,5	9 969	198 050	1 842	1,78	35,36	14	–	415 073
205	15,9	217	16,8	6 480	128 436	1 254	1,71	33,84	6	–	415 087
271	14,6	265	14,3	8 843	164 253	1 817	1,85	34,46	19	2	415 080
152	19,2	222	28,1	4 309	85 168	760	1,87	36,91	15	1	415 085
1	1,3	2	2,5	346	6 424	66	1,89	34,88	1	–	415 086
<b>13 048</b>	<b>13,5</b>	<b>12 401</b>	<b>12,9</b>	<b>456 201</b>	<b>8 730 272</b>	<b>94 332</b>	<b>1,82</b>	<b>34,85</b>	<b>1 155</b>	<b>74</b>	
											<b>416</b>
539	15,8	587	17,2	16 874	332 061	3 363	1,75	34,38	42	3	416 048
289	17,1	307	18,2	8 630	168 889	1 663	1,80	35,19	13	–	416 006
274	15,5	297	16,8	8 580	173 461	1 752	1,77	35,85	25	–	416 009
232	13,4	247	14,2	8 247	156 645	1 715	1,83	34,80	24	4	416 011
435	16,8	406	15,6	12 612	244 382	2 556	1,85	35,85	30	2	416 015
172	24,0	149	20,8	3 861	76 805	715	1,78	35,42	3	1	416 018
329	16,2	283	14,0	9 568	183 405	1 992	1,92	36,82	49	2	416 022
442	17,2	435	16,9	12 636	243 836	2 536	1,85	35,72	36	11	416 023
838	14,4	882	15,1	28 369	553 566	5 736	1,73	33,84	43	2	416 025
199	17,6	154	13,7	5 504	107 911	1 121	1,82	35,69	13	3	416 026
152	20,4	156	20,9	3 955	79 727	726	1,71	34,51	4	–	416 049
276	19,7	225	16,1	7 081	140 249	1 366	1,82	36,01	15	–	416 031
1 984	16,6	1 787	14,9	58 289	1 135 801	11 745	1,76	34,28	141	2	416 036
217	19,4	213	19,0	5 902	111 826	1 061	1,89	35,68	9	–	416 050
3 189	10,1	2 909	9,3	129 919	2 480 096	31 202	1,80	34,41	1 814	410	416 041
<b>9 567</b>	<b>13,6</b>	<b>9 037</b>	<b>12,9</b>	<b>320 027</b>	<b>6 188 660</b>	<b>69 249</b>	<b>1,79</b>	<b>34,67</b>	<b>2 261</b>	<b>440</b>	
											<b>417</b>
2 857	14,6	3 116	15,9	96 047	1 797 486	19 071	2,00	37,44	125	17	417 079
1 941	15,9	2 368	19,4	61 849	1 202 752	11 934	1,95	38,03	126	1	417 002
470	16,8	585	20,9	14 628	281 941	2 770	1,91	36,74	16	–	417 008
324	23,0	326	23,2	7 709	144 162	1 347	2,05	38,34	12	–	417 010
755	17,6	941	21,9	22 611	447 432	4 154	1,82	36,17	26	1	417 013
28	21,4	25	19,1	672	12 570	122	1,90	35,50	2	–	417 014
61	21,3	76	26,6	1 598	29 953	274	1,88	35,21	2	1	417 015
141	27,3	143	27,7	2 894	57 436	504	1,88	37,35	3	–	417 016
375	20,2	434	23,4	10 026	189 493	1 803	1,89	35,70	9	–	417 022

mehr Räumen werden jeweils 10 Räume zugrunde gelegt. – 4) Ohne Wohnungen, für die keine Angaben zum Haushalt/zur Person vorliegen. – 5) Wohneinheit, die von keinem Haushaltsmit-

Noch: 6. Wohnungen nach Anzahl der Räume sowie Zweitwohneinheiten in Gebäuden – jeweils in den Gemeinden Baden-Württem-

Schl.-Nr.	Gemeinde	Woh- nungen insgesamt <sup>1)</sup>	Davon mit									
			1		2		3		4		5	
		Anzahl		% von Sp. 1	Anzahl	% von Sp. 1	Anzahl	% von Sp. 1	Anzahl	% von Sp. 1	Anzahl	% von Sp. 1
		1	2	3	4	5	6	7	8	9	10	11
417 023	Grosselfingen	613	1	0,2	10	1,6	57	9,3	125	20,4	171	27,9
417 025	Haigerloch, Stadt	3 422	12	0,4	75	2,2	306	8,9	659	19,3	873	25,5
417 029	Hausen am Tann	152	–	–	–	–	14	9,2	23	15,1	46	30,3
417 031	Hechingen, Stadt	6 415	120	1,9	186	2,9	753	11,7	1 757	27,4	1 494	23,3
417 036	Jungingen	546	3	0,5	4	0,7	43	7,9	125	22,9	129	23,6
417 044	Meßstetten, Stadt	3 634	16	0,4	43	1,2	350	9,6	908	25,0	899	24,7
417 045	Nusplingen	679	1	0,1	6	0,9	52	7,7	142	20,9	199	29,3
417 047	Obernheim	518	–	–	8	1,5	43	8,3	115	22,2	147	28,4
417 051	Rangendingen	1 543	4	0,3	25	1,6	120	7,8	325	21,1	409	26,5
417 052	Ratshausen	231	1	0,4	4	1,7	21	9,1	43	18,6	75	32,5
417 054	Rosenfeld, Stadt	1 907	5	0,3	39	2,0	178	9,3	428	22,4	551	28,9
417 057	Schömburg, Stadt	1 326	2	0,2	31	2,3	125	9,4	252	19,0	398	30,0
417 063	Straßberg	953	4	0,4	29	3,0	94	9,9	201	21,1	249	26,1
417 071	Weilen unter d. Rinnen	148	–	–	2	1,4	10	6,8	25	16,9	42	28,4
417 075	Winterlingen	2 404	4	0,2	33	1,4	204	8,5	532	22,1	703	29,2
417 078	Zimmern unter der Burg	141	–	–	3	2,1	15	10,6	22	15,6	33	23,4
	Zusammen	67 682	577	0,9	1 679	2,5	7 166	10,6	17 274	25,5	16 544	24,4
	Region Neckar-Alb	234 154	5 192	2,2	9 765	4,2	32 646	13,9	61 370	26,2	56 686	24,2

Region Donau-Iller<sup>6)</sup>

<b>421 000</b>	<b>Stadtkreis</b>											
	<b>Ulm, Univ.-Stadt</b>	<b>44 934</b>	<b>1 702</b>	<b>3,8</b>	<b>2 607</b>	<b>5,8</b>	<b>8 727</b>	<b>19,4</b>	<b>15 661</b>	<b>34,9</b>	<b>9 049</b>	<b>20,1</b>
	<b>Landkreise</b>											
<b>425</b>	<b>Alb-Donau-Kreis</b>											
425 002	Allmendingen	1 422	16	1,1	21	1,5	107	7,5	295	20,7	335	23,6
425 004	Altheim	173	–	–	3	1,7	16	9,2	24	13,9	52	30,1
425 005	Altheim (Alb)	503	1	0,2	9	1,8	39	7,8	68	13,5	130	25,8
425 008	Armstetten	1 137	5	0,4	24	2,1	90	7,9	295	25,9	268	23,6
425 011	Asselfingen	271	–	–	3	1,1	16	5,9	43	15,9	66	24,4
425 013	Ballendorf	174	–	–	–	–	10	5,7	26	14,9	41	23,6
425 140	Balzheim	537	2	0,4	14	2,6	51	9,5	80	14,9	152	28,3
425 014	Beimerstetten	701	7	1,0	20	2,9	68	9,7	175	25,0	198	28,2
425 017	Berghülen	565	1	0,2	13	2,3	47	8,3	84	14,9	168	29,7
425 019	Bernstadt	572	–	–	10	1,7	59	10,3	115	20,1	152	26,6
425 020	Blaubeuren, Stadt	4 183	49	1,2	108	2,6	554	13,2	1 091	26,1	1 064	25,4
425 141	Blaustein	5 322	124	2,3	215	4,0	612	11,5	1 361	25,6	1 388	26,1
425 022	Börslingen	47	–	–	1	2,1	1	2,1	9	19,1	10	21,3
425 024	Breitlingen	68	–	–	1	1,5	4	5,9	8	11,8	19	27,9
425 028	Dietenheim, Stadt	1 903	13	0,7	45	2,4	210	11,0	507	26,6	476	25,0
425 031	Dornstadt	2 855	74	2,6	75	2,6	252	8,8	652	22,8	717	25,1
425 033	Ehingen (Donau), Stadt	7 624	71	0,9	179	2,3	902	11,8	1 820	23,9	1 684	22,1
425 035	Emeringen	48	–	–	–	–	5	10,4	6	12,5	9	18,8
425 036	Emerkingen	192	–	–	2	1,0	8	4,2	20	10,4	48	25,0
425 039	Erbach	3 871	13	0,3	63	1,6	392	10,1	851	22,0	1 032	26,7
425 050	Griesingen	223	–	–	3	1,3	9	4,0	17	7,6	58	26,0
425 052	Grundsheim	63	–	–	–	–	2	3,2	10	15,9	17	27,0
425 055	Hausen am Bussen	54	–	–	1	1,9	1	1,9	5	9,3	7	13,0
425 139	Heroldstatt	655	3	0,5	4	0,6	61	9,3	126	19,2	157	24,0
425 062	Holz Kirch	74	1	1,4	3	4,1	5	6,8	8	10,8	15	20,3
425 064	Hüttisheim	410	–	–	2	0,5	20	4,9	81	19,8	102	24,9
425 137	Illerkirchberg	1 426	9	0,6	49	3,4	104	7,3	284	19,9	381	26,7
425 066	Illerrieden	994	3	0,3	21	2,1	62	6,2	203	20,4	271	27,3
425 071	Laichingen, Stadt	3 252	30	0,9	82	2,5	363	11,2	697	21,4	770	23,7
425 072	Langenau, Stadt	4 334	23	0,5	114	2,6	507	11,7	1 149	26,5	1 179	27,2
425 073	Lauterach	145	–	–	–	–	13	9,0	22	15,2	32	22,1
425 075	Lonsee	1 198	3	0,3	18	1,5	118	9,8	281	23,5	315	26,3
425 079	Merklingen	537	3	0,6	9	1,7	48	8,9	116	21,6	129	24,0
425 081	Munderkingen, Stadt	1 728	10	0,6	42	2,4	191	11,1	481	27,8	355	20,5
425 083	Neenstetten	206	1	0,5	1	0,5	11	5,3	29	14,1	43	20,9
425 084	Nellingen	491	3	0,6	5	1,0	35	7,1	98	20,0	135	27,5
425 085	Nerenstetten	76	–	–	–	–	3	3,9	7	9,2	21	27,6

1) Ohne Freizeitwohnungen und ohne Wohnungen in Gebäuden mit vollständiger Wohnheimnutzung. – 2) Alle Räume mit 6 m<sup>2</sup> oder mehr sowie alle Küchen. – 3) Bei Wohnungen mit 10 und glied als Hauptwohnung benutzt wird. – 6) Soweit Land Baden-Württemberg.

bergs am 25. Mai 1987 –

... Räumen <sup>2)</sup>				Räume <sup>2)3)</sup> in	Fläche der	Bewohnte Wohnungen insgesamt <sup>1)4)</sup>	Räume <sup>2)</sup>	Wohn- fläche	Zweitwohnein- heiten <sup>5)</sup> in Gebäuden		Schl.-Nr.	
6		7 und mehr		Wohnungen insgesamt <sup>1)</sup>			je Person		Woh- nungen	sonstige Wohnein- heiten		
Anzahl	% von Sp. 1	Anzahl	% von Sp. 1	Anzahl	m <sup>2</sup>				Anzahl			
12	13	14	15	16	17	18	19	20	21	22		
132	21,5	117	19,1	3 235	63 542	575	1,86	36,82	1	–	417 023	
657	19,2	840	24,5	18 605	358 999	3 280	1,90	36,78	9	1	417 025	
31	20,4	38	25,0	835	16 283	140	1,86	36,32	1	–	417 029	
1 072	16,7	1 033	16,1	31 714	609 760	6 219	1,91	36,77	50	–	417 031	
97	17,8	145	26,6	2 976	59 590	531	2,00	40,26	2	–	417 036	
644	17,7	774	21,3	19 153	360 289	3 463	1,89	35,63	29	–	417 044	
145	21,4	134	19,7	3 659	70 480	646	1,82	35,09	3	1	417 045	
91	17,6	114	22,0	2 769	52 407	485	1,91	36,02	1	–	417 047	
297	19,2	363	23,5	8 359	167 390	1 485	1,78	35,68	19	–	417 051	
40	17,3	47	20,3	1 229	23 779	225	1,81	35,11	1	–	417 052	
346	18,1	360	18,9	9 939	193 020	1 844	1,84	35,65	20	–	417 054	
267	20,1	251	18,9	6 973	135 829	1 271	1,82	35,37	9	–	417 057	
193	20,3	183	19,2	4 972	96 655	892	1,92	37,25	6	–	417 063	
37	25,0	32	21,6	813	15 692	147	1,74	33,60	–	–	417 071	
458	19,1	470	19,6	12 709	242 694	2 316	1,87	35,61	22	1	417 075	
30	21,3	38	27,0	788	15 325	134	1,83	35,63	1	–	417 078	
11 489	17,0	12 953	19,1	346 762	6 644 959	65 632	1,92	36,92	495	23		
34 104	14,6	34 391	14,7	1 122 990	21 563 891	229 213	1,84	35,41	3 911	537		
Region Donau-Iller <sup>6)</sup>												
4 061	9,0	3 127	7,0	189 379	3 568 791	44 661	1,83	34,49	1 052	217	421 000	
											425	
285	20,0	363	25,5	7 784	150 188	1 380	1,82	35,16	11	–	425 002	
38	22,0	40	23,1	954	18 277	164	1,72	33,28	1	–	425 004	
114	22,7	142	28,2	2 864	55 105	474	1,82	35,04	3	–	425 005	
187	16,4	268	23,6	6 070	117 263	1 117	1,73	33,56	9	–	425 008	
66	24,4	77	28,4	1 535	29 160	261	1,82	34,61	1	–	425 011	
39	22,4	58	33,3	1 027	20 011	173	1,69	32,89	–	–	425 013	
107	19,9	131	24,4	2 914	55 841	523	1,89	36,23	2	–	425 140	
106	15,1	127	18,1	3 565	71 078	687	1,85	36,89	9	2	425 014	
102	18,1	150	26,5	3 150	60 446	549	1,71	32,84	2	–	425 017	
112	19,6	124	21,7	3 052	60 390	562	1,83	36,17	1	–	425 019	
652	15,6	665	15,9	20 709	400 660	4 068	1,86	36,08	32	7	425 020	
815	15,3	807	15,2	25 980	499 766	5 244	1,90	36,55	114	7	425 141	
8	17,0	18	38,3	286	6 131	47	1,86	39,81	–	–	425 022	
20	29,4	16	23,5	386	7 445	66	1,84	35,51	–	–	425 024	
334	17,6	318	16,7	9 627	184 615	1 860	1,77	34,06	18	–	425 028	
571	20,0	514	18,0	14 602	289 217	2 808	1,83	36,30	59	4	425 031	
1 320	17,3	1 648	21,6	39 567	761 218	7 498	1,73	33,31	38	10	425 033	
12	25,0	16	33,3	283	5 588	44	1,96	39,22	–	–	425 035	
52	27,1	62	32,3	1 148	23 458	182	1,67	34,29	1	–	425 036	
762	19,7	758	19,6	20 324	399 074	3 822	1,82	35,66	28	3	425 039	
64	28,7	72	32,3	1 331	26 027	218	1,73	33,88	1	–	425 050	
20	31,7	14	22,2	361	7 101	62	1,75	34,42	–	–	425 052	
11	20,4	29	53,7	358	6 657	54	1,70	31,55	–	–	425 055	
128	19,5	176	26,9	3 641	71 890	627	1,85	36,58	3	–	425 139	
13	17,6	29	39,2	434	8 958	71	1,77	36,62	–	–	425 062	
100	24,4	105	25,6	2 328	44 921	393	1,85	35,87	1	–	425 064	
295	20,7	304	21,3	7 576	146 238	1 399	1,89	36,43	9	–	425 137	
248	24,9	186	18,7	5 314	105 158	975	1,75	34,64	10	1	425 066	
575	17,7	735	22,6	17 106	334 580	3 135	1,83	35,87	31	–	425 071	
667	15,4	695	16,0	21 683	421 438	4 275	1,82	35,45	25	–	425 072	
34	23,4	44	30,3	849	16 640	140	1,76	34,58	1	–	425 073	
211	17,6	252	21,0	6 339	124 396	1 176	1,74	34,20	12	–	425 075	
98	18,2	134	25,0	2 907	57 191	530	1,88	36,90	5	–	425 079	
317	18,3	332	19,2	8 868	170 971	1 708	1,85	35,69	11	–	425 081	
43	20,9	78	37,9	1 270	25 255	202	1,81	35,97	–	–	425 083	
100	20,4	115	23,4	2 709	53 175	483	1,76	34,50	2	–	425 084	
15	19,7	30	39,5	464	9 851	73	1,55	33,05	–	–	425 085	

mehr Räumen werden jeweils 10 Räume zugrunde gelegt. – 4) Ohne Wohnungen, für die keine Angaben zum Haushalt/zur Person vorliegen. – 5) Wohneinheit, die von keinem Haushaltsmit-

Noch: 6. Wohnungen nach Anzahl der Räume sowie Zweitwohneinheiten in Gebäuden – jeweils in den Gemeinden Baden-Württemberg

Schl.-Nr.	Gemeinde	Wohnungen insgesamt <sup>1)</sup>	Davon mit									
			1		2		3		4		5	
			Anzahl	% von Sp. 1	Anzahl	% von Sp. 1	Anzahl	% von Sp. 1	Anzahl	% von Sp. 1	Anzahl	% von Sp. 1
			1	2	3	4	5	6	7	8	9	10
425 088	Oberdischingen	584	2	0,3	9	1,5	60	10,3	105	18,0	154	26,4
425 090	Obermarchtal	368	1	0,3	6	1,6	25	6,8	53	14,4	75	20,4
425 091	Oberstadien	384	–	–	–	–	20	5,2	54	14,1	108	28,1
425 092	Öllingen	125	1	0,8	2	1,6	4	3,2	21	16,8	33	26,4
425 093	Öpfingen	647	3	0,5	17	2,6	49	7,6	110	17,0	158	24,4
425 097	Rammingen	358	–	–	5	1,4	29	8,1	65	18,2	105	29,3
425 098	Rechtenstein	108	2	1,9	2	1,9	12	11,1	9	8,3	28	25,9
425 104	Rottenacker	662	–	–	8	1,2	41	6,2	148	22,4	184	27,8
425 108	Schelklingen, Stadt	2 222	11	0,5	34	1,5	211	9,5	529	23,8	569	25,6
425 110	Schnürpflingen	401	2	0,5	5	1,2	17	4,2	71	17,7	99	24,7
425 112	Setzingen	181	–	–	5	2,8	9	5,0	30	16,6	49	27,1
425 138	Staig	956	8	0,8	14	1,5	61	6,4	162	16,9	249	26,0
425 123	Untermarchtal	187	–	–	2	1,1	15	8,0	24	12,8	43	23,0
425 124	Unterstadion	185	–	–	3	1,6	11	5,9	19	10,3	45	24,3
425 125	Unterwachingen	42	–	–	1	2,4	1	2,4	3	7,1	9	21,4
425 130	Weidenstetten	345	–	–	4	1,2	26	7,5	85	24,6	85	24,6
425 134	Westerheim	780	7	0,9	14	1,8	77	9,9	129	16,5	214	27,4
425 135	Westerstetten	633	3	0,5	15	2,4	79	12,5	126	19,9	162	25,6
	<b>Zusammen</b>	<b>57 202</b>	<b>505</b>	<b>0,9</b>	<b>1 306</b>	<b>2,3</b>	<b>5 743</b>	<b>10,0</b>	<b>12 887</b>	<b>22,5</b>	<b>14 365</b>	<b>25,1</b>
<b>426</b>	<b>Biberach</b>											
426 001	Achstetten	1 003	3	0,3	16	1,6	53	5,3	136	13,6	273	27,2
426 005	Alleshausen	138	–	–	–	–	11	8,0	24	17,4	35	25,4
426 006	Allmannsweiler	76	–	–	1	1,3	2	2,6	8	10,5	19	25,0
426 008	Altheim	590	3	0,5	10	1,7	39	6,6	83	14,1	129	21,9
426 011	Attenweiler	492	5	1,0	6	1,2	42	8,5	67	13,6	117	23,8
426 013	Bad Buchau, Stadt	1 596	15	0,9	32	2,0	232	14,5	449	28,1	415	26,0
426 014	Bad Schussenried, St.	2 611	38	1,5	64	2,5	265	10,1	568	21,8	656	25,1
426 019	Berkheim	655	3	0,5	17	2,6	45	6,9	93	14,2	166	25,3
426 020	Betzenweiler	200	–	–	1	0,5	15	7,5	29	14,5	43	21,5
426 021	Biberach a.d.Riß, St.	11 767	218	1,9	513	4,4	1 828	15,5	3 520	29,9	2 709	23,0
426 028	Burgrieden	874	3	0,3	19	2,2	67	7,7	136	15,6	215	24,6
426 031	Dettingen an der Iller	538	1	0,2	10	1,9	35	6,5	73	13,6	155	28,8
426 035	Dürmentingen	715	2	0,3	13	1,8	38	5,3	109	15,2	170	23,8
426 036	Dürnau	123	–	–	–	–	11	8,9	17	13,8	25	20,3
426 038	Eberhardzell	1 054	2	0,2	9	0,9	61	5,8	172	16,3	296	28,1
426 043	Erlenmoos	424	–	–	3	0,7	29	6,8	51	12,0	104	24,5
426 044	Erolzheim	775	3	0,4	22	2,8	48	6,2	142	18,3	183	23,6
426 045	Ertingen	1 446	5	0,3	12	0,8	72	5,0	209	14,5	366	25,3
426 135	Gutenzell-Hürbel	484	–	–	10	2,1	30	6,2	77	15,9	104	21,5
426 058	Hochdorf	608	5	0,8	9	1,5	41	6,7	92	15,1	145	23,8
426 062	Ingoldingen	813	1	0,1	12	1,5	54	6,6	111	13,7	230	28,3
426 064	Kanzach	145	1	0,7	–	–	9	6,2	16	11,0	32	22,1
426 065	Kirchberg an der Iller	549	3	0,5	9	1,6	38	6,9	58	10,6	155	28,2
426 066	Kirchdorf an der Iller	832	8	1,0	10	1,2	39	4,7	144	17,3	256	30,8
426 067	Langenenslingen	1 079	4	0,4	10	0,9	77	7,1	166	15,4	246	22,8
426 070	Laupheim, Stadt	5 595	82	1,5	134	2,4	579	10,3	1 404	25,1	1 420	25,4
426 071	Maselheim	1 216	13	1,1	30	2,5	70	5,8	164	13,5	353	29,0
426 073	Mietingen	1 009	6	0,6	21	2,1	50	5,0	101	10,0	258	25,6
426 074	Mittelbiberach	996	11	1,1	26	2,6	107	10,7	154	15,5	260	26,1
426 078	Moosburg	59	–	–	1	1,7	2	3,4	7	11,9	4	6,8
426 087	Ochsenhausen, Stadt	2 453	16	0,7	45	1,8	235	9,6	490	20,0	623	25,4
426 090	Oggelshausen	304	–	–	5	1,6	28	9,2	53	17,4	85	28,0
426 097	Riedlingen, Stadt	3 318	142	4,3	110	3,3	308	9,3	635	19,1	791	23,8
426 100	Rot an der Rot	1 300	6	0,5	17	1,3	75	5,8	233	17,9	328	25,2
426 134	Schemmerhofen	2 096	5	0,2	41	2,0	144	6,9	300	14,3	532	25,4
426 108	Schwendi	1 857	15	0,8	28	1,5	146	7,9	302	16,3	491	26,4
426 109	Seekirch	64	–	–	2	3,1	4	6,3	12	18,8	12	18,8
426 113	Steinhausen a.d.Rottum	528	1	0,2	4	0,8	46	8,7	65	12,3	140	26,5
426 117	Tannheim	673	1	0,1	8	1,2	51	7,6	100	14,9	181	26,9
426 118	Tiefenbach	139	–	–	1	0,7	9	6,5	22	15,8	46	33,1
426 120	Ummendorf	1 247	6	0,5	29	2,3	123	9,9	227	18,2	309	24,8
426 121	Unlingen	671	3	0,4	7	1,0	46	6,9	85	12,7	157	23,4
426 124	Uttenweiler	995	1	0,1	7	0,7	79	7,9	150	15,1	218	21,9
426 125	Wain	459	1	0,2	10	2,2	47	10,2	71	15,5	98	21,4
426 128	Warthausen	1 493	27	1,8	52	3,5	168	11,3	260	17,4	364	24,4
	<b>Zusammen</b>	<b>56 059</b>	<b>659</b>	<b>1,2</b>	<b>1 386</b>	<b>2,5</b>	<b>5 498</b>	<b>9,8</b>	<b>11 385</b>	<b>20,3</b>	<b>13 914</b>	<b>24,8</b>

1) Ohne Freizeitwohnungen und ohne Wohnungen in Gebäuden mit vollständiger Wohnheimnutzung. – 2) Alle Räume mit 6 m<sup>2</sup> oder mehr sowie alle Küchen. – 3) Bei Wohnungen mit 10 und glied als Hauptwohnung benutzt wird.

## bergs am 25. Mai 1987 –

... Räumen <sup>2)</sup>				Räume <sup>2)3)</sup> in	Fläche der	Bewohnte Wohnungen insgesamt <sup>14)</sup>	Räume <sup>2)</sup>	Wohn- fläche	Zweitwohnei- heiten <sup>5)</sup> in Gebäuden		Schl.-Nr.				
6		7 und mehr		Wohnungen insgesamt <sup>1)</sup>					Woh- nungen	sonstige Wohnein- heiten					
Anzahl	% von Sp. 1	Anzahl	% von Sp. 1	Anzahl	m <sup>2</sup>										
12	13	14	15	16	17	18	19	20	21	22					
136	23,3	118	20,2	3 152	62 467	553	1,90	37,82	5	–	425 088				
84	22,8	124	33,7	2 167	43 158	362	1,83	36,54	1	–	425 090				
108	28,1	94	24,5	2 195	42 159	370	1,77	34,14	3	–	425 091				
33	26,4	31	24,8	699	14 086	124	1,72	34,62	1	–	425 092				
156	24,1	154	23,8	3 555	71 448	633	1,85	37,16	5	–	425 093				
70	19,6	84	23,5	1 956	38 565	352	1,79	35,28	1	–	425 097				
18	16,7	37	34,3	619	12 088	101	1,71	33,74	3	–	425 098				
132	19,9	149	22,5	3 606	68 407	642	1,89	35,97	7	–	425 104				
434	19,5	434	19,5	11 654	222 386	2 115	1,81	34,66	19	4	425 108				
110	27,4	97	24,2	2 243	43 612	389	1,80	35,02	1	–	425 110				
37	20,4	51	28,2	1 022	19 924	176	1,70	33,18	–	–	425 112				
228	23,8	234	24,5	5 279	102 225	934	1,84	35,71	2	–	425 138				
52	27,8	51	27,3	1 067	20 373	181	1,79	34,21	4	–	425 123				
63	34,1	44	23,8	1 063	20 529	182	1,76	34,06	–	–	425 124				
12	28,6	16	38,1	258	4 336	40	1,61	26,86	–	–	425 125				
76	22,0	69	20,0	1 862	35 803	342	1,76	33,81	1	–	425 130				
145	18,6	194	24,9	4 255	85 488	772	1,71	34,27	6	–	425 134				
113	17,9	135	21,3	3 305	64 424	621	1,78	34,76	1	–	425 135				
<b>10 648</b>	<b>18,6</b>	<b>11 748</b>	<b>20,5</b>	<b>299 322</b>	<b>5 816 856</b>	<b>55 939</b>	<b>1,81</b>	<b>35,19</b>	<b>500</b>	<b>38</b>	<b>426</b>				
259	25,8	263	26,2	5 688	110 777	984	1,77	34,56	8	1	426 001				
29	21,0	39	28,3	780	15 310	128	1,65	32,66	1	–	426 005				
15	19,7	31	40,8	467	9 047	71	1,66	31,93	1	–	426 006				
151	25,6	175	29,7	3 367	66 600	568	1,77	35,18	4	–	426 008				
113	23,0	142	28,9	2 766	55 243	475	1,79	35,70	2	–	426 011				
226	14,2	227	14,2	7 787	149 527	1 543	1,95	37,52	17	–	426 013				
516	19,8	504	19,3	13 514	260 724	2 570	1,92	36,98	21	–	426 014				
163	24,9	168	25,6	3 667	75 108	629	1,76	36,01	5	–	426 019				
45	22,5	67	33,5	1 186	24 047	194	1,76	35,80	–	–	426 020				
1 520	12,9	1 459	12,4	54 779	1 052 636	11 563	1,85	35,52	184	7	426 021				
205	23,5	229	26,2	4 863	92 499	860	1,82	34,55	8	–	426 028				
121	22,5	143	26,6	3 046	57 857	535	1,86	35,33	1	–	426 031				
179	25,0	204	28,5	4 125	81 302	697	1,88	37,01	8	–	426 035				
34	27,6	36	29,3	711	13 949	121	1,86	36,57	1	–	426 036				
236	22,4	278	26,4	5 966	122 466	986	1,76	36,17	4	–	426 038				
119	28,1	118	27,8	2 456	49 681	410	1,73	35,03	1	1	426 043				
191	24,6	186	24,0	4 226	83 625	747	1,83	36,22	6	–	426 044				
415	28,7	367	25,4	8 226	157 531	1 364	1,84	35,35	7	1	426 045				
120	24,8	143	29,5	2 788	55 867	458	1,84	36,94	2	–	426 135				
144	23,7	172	28,3	3 426	69 181	594	1,80	36,28	1	–	426 058				
205	25,2	200	24,6	4 550	91 923	785	1,77	35,76	9	–	426 062				
38	26,2	49	33,8	859	16 615	143	2,01	38,83	1	–	426 064				
129	23,5	157	28,6	3 122	61 457	527	1,82	35,78	1	–	426 065				
178	21,4	197	23,7	4 592	91 511	816	1,76	35,00	4	–	426 066				
272	25,2	304	28,2	6 148	123 458	1 037	1,87	37,60	7	–	426 067				
986	17,6	990	17,7	28 424	536 701	5 519	1,84	34,66	77	1	426 070				
277	22,8	309	25,4	6 780	133 160	1 171	1,83	35,98	10	2	426 071				
286	28,3	287	28,4	5 874	114 954	993	1,79	34,97	4	–	426 073				
237	23,8	201	20,2	5 265	105 446	985	1,88	37,61	25	1	426 074				
21	35,6	24	40,7	375	7 096	56	2,06	39,07	–	–	426 078				
497	20,3	547	22,3	13 147	256 677	2 397	1,84	35,86	17	1	426 087				
60	19,7	73	24,0	1 655	32 618	286	1,84	36,27	1	–	426 090				
618	18,6	714	21,5	17 075	332 737	3 225	1,87	36,56	43	2	426 097				
319	24,5	322	24,8	7 266	147 991	1 235	1,78	36,20	2	–	426 100				
548	26,1	526	25,1	11 786	230 332	2 065	1,85	36,24	11	–	426 134				
449	24,2	426	22,9	10 206	194 726	1 824	1,82	34,76	17	–	426 108				
13	20,3	21	32,8	368	7 678	54	1,62	34,48	–	–	426 109				
135	25,6	137	25,9	2 995	58 014	514	1,78	34,57	3	–	426 113				
165	24,5	167	24,8	3 747	74 750	658	1,91	38,09	7	–	426 117				
26	18,7	35	25,2	767	13 768	128	1,71	31,09	–	–	426 118				
294	23,6	259	20,8	6 650	130 015	1 228	1,88	36,76	18	1	426 120				
166	24,7	207	30,8	3 923	76 874	658	1,79	35,04	7	–	426 121				
245	24,6	295	29,6	5 709	112 687	964	1,85	36,54	4	–	426 124				
101	22,0	131	28,5	2 553	50 480	453	1,80	35,59	1	–	426 125				
314	21,0	308	20,6	7 784	155 128	1 457	1,88	37,51	37	–	426 128				
<b>11 380</b>	<b>20,3</b>	<b>11 837</b>	<b>21,1</b>	<b>295 454</b>	<b>5 759 773</b>	<b>54 675</b>	<b>1,84</b>	<b>35,85</b>	<b>588</b>	<b>18</b>					

mehr Räumen werden jeweils 10 Räume zugrunde gelegt. – 4) Ohne Wohnungen, für die keine Angaben zum Haushalt/zur Person vorliegen. – 5) Wohneinheit, die von keinem Haushaltsmit-

Noch: 6. Wohnungen nach Anzahl der Räume sowie Zweitwohneinheiten in Gebäuden – jeweils in den Gemeinden Baden-Württemberg

Schl.-Nr.	Gemeinde	Wohnungen insgesamt <sup>1)</sup>	Davon mit												
			1		2		3		4		5				
			Anzahl		% von Sp. 1		Anzahl		% von Sp. 1		Anzahl				
			1	2	3	4	5	6	7	8	9	10	11		
<b>Region Donau-Iller<sup>6)</sup></b>			<b>158 195</b>	<b>2 866</b>	<b>1,8</b>	<b>5 299</b>	<b>3,3</b>	<b>19 968</b>	<b>12,6</b>	<b>39 933</b>	<b>25,2</b>	<b>37 328</b>	<b>23,6</b>		
<b>Region Bodensee-Oberschwaben</b>															
<b>Landkreise</b>															
<b>435</b>	<b>Bodenseekreis</b>														
435 005	Bermatingen	1 035	10	1,0	35	3,4	101	9,8	223	21,5	283	27,3			
435 010	Daisendorf	462	13	2,8	26	5,6	55	11,9	112	24,2	99	21,4			
435 067	Deggenhausertal	982	2	0,2	38	3,9	91	9,3	195	19,9	203	20,7			
435 013	Eriskirch	1 447	18	1,2	65	4,5	181	12,5	438	30,3	361	24,9			
435 015	Frickingen	811	6	0,7	16	2,0	86	10,6	159	19,6	220	27,1			
435 016	Friedrichshafen, Stadt	21 490	611	2,8	923	4,3	3 440	16,0	7 821	36,4	4 808	22,4			
435 018	Hagnau am Bodensee	574	21	3,7	38	6,6	104	18,1	124	21,6	119	20,7			
435 020	Heiligenberg	823	17	2,1	48	5,8	95	11,5	154	18,7	173	21,0			
435 024	Immenstaad a. Bodensee	2 288	82	3,6	120	5,2	367	16,0	721	31,5	529	23,1			
435 029	Kressbronn am Bodensee	2 553	36	1,4	87	3,4	374	14,6	751	29,4	608	23,8			
435 030	Langenargen	2 634	48	1,8	164	6,2	445	16,9	706	26,8	579	22,0			
435 034	Markdorf, Stadt	4 088	59	1,4	147	3,6	598	14,6	1 247	30,5	966	23,6			
435 035	Meckenbeuren	3 692	126	3,4	148	4,0	424	11,5	836	22,6	911	24,7			
435 036	Meersburg, Stadt	2 349	113	4,8	243	10,3	449	19,1	641	27,3	414	17,6			
435 042	Neukirch	698	8	1,1	24	3,4	84	12,0	151	21,6	170	24,4			
435 045	Oberteuringen	1 278	13	1,0	46	3,6	217	17,0	262	20,5	310	24,3			
435 047	Owingen	1 087	8	0,7	36	3,3	125	11,5	244	22,4	273	25,1			
435 052	Salem	2 909	22	0,8	77	2,6	327	11,2	633	21,8	742	25,5			
435 053	Sipplingen	811	25	3,1	44	5,4	144	17,8	204	25,2	182	22,4			
435 054	Stetten	374	6	1,6	11	2,9	43	11,5	81	21,7	94	25,1			
435 057	Tettngang, Stadt	5 798	187	3,2	260	4,5	796	13,7	1 515	26,1	1 302	22,5			
435 059	Überlingen, Stadt	8 266	244	3,0	548	6,6	1 624	19,6	2 235	27,0	1 660	20,1			
435 066	Uhlldingen-Mühlhofen	2 428	59	2,4	165	6,8	391	16,1	708	29,2	507	20,9			
	<b>Zusammen</b>	<b>68 877</b>	<b>1 734</b>	<b>2,5</b>	<b>3 309</b>	<b>4,8</b>	<b>10 561</b>	<b>15,3</b>	<b>20 161</b>	<b>29,3</b>	<b>15 513</b>	<b>22,5</b>			
<b>436</b>	<b>Ravensburg</b>														
436 001	Achberg	368	4	1,1	9	2,4	56	15,2	61	16,6	80	21,7			
436 003	Aichstetten	717	1	0,1	15	2,1	44	6,1	116	16,2	199	27,8			
436 004	Aitrach	881	4	0,5	16	1,8	74	8,4	148	16,8	269	30,5			
436 005	Altshausen	1 219	12	1,0	29	2,4	139	11,4	261	21,4	281	23,1			
436 006	Amtzell	879	4	0,5	26	3,0	82	9,3	183	20,8	221	25,1			
436 094	Argenbühl	1 572	15	1,0	42	2,7	154	9,8	298	19,0	331	21,1			
436 008	Aulendorf, Stadt	2 669	29	1,1	60	2,2	326	12,2	594	22,3	676	25,3			
436 009	Bad Waldsee, Stadt	5 755	133	2,3	205	3,6	748	13,0	1 320	22,9	1 361	23,6			
436 010	Bad Wurzach, Stadt	4 000	28	0,7	123	3,1	413	10,3	792	19,8	1 007	25,2			
436 011	Baienfurt	2 491	55	2,2	121	4,9	318	12,8	732	29,4	647	26,0			
436 012	Baindt	1 436	14	1,0	42	2,9	192	13,4	310	21,6	379	26,4			
436 013	Berg	1 272	44	3,5	32	2,5	164	12,9	216	17,0	248	19,5			
436 014	Bergatreute	821	2	0,2	11	1,3	65	7,9	151	18,4	253	30,8			
436 018	Bodnegg	796	19	2,4	29	3,6	91	11,4	122	15,3	194	24,4			
436 019	Boms	152	–	–	–	–	9	5,9	19	12,5	44	28,9			
436 024	Ebenweiler	267	–	–	3	1,1	24	9,0	40	15,0	63	23,6			
436 093	Ebersbach-Musbach	399	–	–	7	1,8	18	4,5	62	15,5	107	26,8			
436 027	Eichstegen	114	–	–	2	1,8	9	7,9	9	7,9	19	16,7			
436 032	Fleischwangen	125	–	–	2	1,6	8	6,4	17	13,6	38	30,4			
436 096	Fronreute	1 155	10	0,9	33	2,9	128	11,1	171	14,8	271	23,5			
436 039	Grünkraut	810	11	1,4	19	2,3	80	9,9	158	19,5	207	25,6			
436 040	Guggenhausen	53	–	–	–	–	3	5,7	7	13,2	7	13,2			
436 095	Horgenzell	1 079	12	1,1	24	2,2	97	9,0	169	15,7	227	21,0			
436 047	Hoßkirch	193	1	0,5	1	0,5	10	5,2	35	18,1	41	21,2			
436 049	Isny im Allgäu, Stadt	5 083	417	8,2	476	9,4	749	14,7	1 187	23,4	935	18,4			
436 052	Kißlegg	2 518	14	0,6	70	2,8	277	11,0	544	21,6	554	22,0			
436 053	Königseggwald	182	1	0,5	2	1,1	9	4,9	30	16,5	43	23,6			
436 055	Leutkirch im Allgäu, St.	7 627	103	1,4	238	3,1	932	12,2	1 815	23,8	1 910	25,0			
436 064	Ravensburg, Stadt	17 904	450	2,5	948	5,3	2 926	16,3	5 332	29,8	4 162	23,2			
436 067	Riedhausen	127	–	–	4	3,1	3	2,4	13	10,2	26	20,5			
436 069	Schlier	1 020	10	1,0	21	2,1	91	8,9	174	17,1	249	24,4			

1) Ohne Freizeitwohnungen und ohne Wohnungen in Gebäuden mit vollständiger Wohnheimnutzung. – 2) Alle Räume mit 6 m<sup>2</sup> oder mehr sowie alle Küchen. – 3) Bei Wohnungen mit 10 und glied als Hauptwohnung benutzt wird. – 6) Soweit Land Baden-Württemberg.



bergs am 25. Mai 1987 –

... Räumen <sup>2)</sup>				Räume <sup>2(3)</sup> in	Fläche der	Bewohnte Wohnungen insgesamt <sup>1(4)</sup>	Räume <sup>2)</sup>	Wohn- fläche	Zweitwohnein- heiten <sup>5)</sup> in Gebäuden		Schl.-Nr.
6		7 und mehr		Wohnungen insgesamt <sup>1)</sup>			je Person	Woh- nungen	sonstige Wohnein- heiten		
Anzahl	% von Sp. 1	Anzahl	% von Sp. 1	Anzahl	m <sup>2</sup>					Anzahl	
12	13	14	15	16	17	18	19	20	21	22	
26 089	16.5	26 712	16.9	784 155	15 145 420	155 275	1.83	35.27	2 140	273	

Region Bodensee-Oberschwaben

											435
183	17,7	200	19,3	5 342	108 659	1 032	1,72	34,93	6	–	435 005
71	15,4	86	18,6	2 264	48 582	459	1,97	42,24	21	2	435 010
202	20,6	251	25,6	5 310	107 772	970	1,65	33,49	2	–	435 067
222	15,3	162	11,2	6 829	134 178	1 435	1,76	34,66	21	–	435 013
130	16,0	194	23,9	4 350	89 133	786	1,86	38,08	5	–	435 015
2 183	10,2	1 704	7,9	94 248	1 771 695	21 353	1,80	33,81	166	6	435 016
60	10,5	108	18,8	2 743	60 119	550	1,93	42,30	27	–	435 018
148	18,0	188	22,8	4 274	85 165	797	1,70	33,77	14	–	435 020
231	10,1	238	10,4	10 221	210 202	2 259	1,86	38,25	88	1	435 024
310	12,1	387	15,2	12 316	245 373	2 509	1,79	35,73	36	1	435 029
335	12,7	357	13,6	12 215	241 801	2 525	1,88	37,23	55	1	435 030
532	13,0	539	13,2	19 351	386 988	4 028	1,76	35,24	33	1	435 034
633	17,1	614	16,6	18 089	350 735	3 651	1,73	33,57	32	–	435 035
213	9,1	276	11,7	10 056	207 507	2 219	1,90	39,42	137	1	435 036
100	14,3	161	23,1	3 636	76 499	674	1,60	33,85	5	–	435 042
205	16,0	225	17,6	6 319	128 996	1 252	1,76	36,03	60	–	435 045
164	15,1	237	21,8	5 641	117 229	1 078	1,74	36,12	10	–	435 047
547	18,8	561	19,3	15 033	309 820	2 876	1,73	35,66	33	1	435 052
88	10,9	124	15,3	3 778	76 840	778	1,82	36,91	40	1	435 053
69	18,4	70	18,7	1 903	36 395	368	2,01	38,42	6	1	435 054
786	13,6	952	16,4	27 943	557 620	5 715	1,73	34,59	88	18	435 057
937	11,3	1 018	12,3	37 048	758 408	8 224	1,91	39,18	209	9	435 059
283	11,7	315	13,0	11 055	225 972	2 342	1,85	37,79	79	2	435 066
8 632	12,5	8 967	13,0	319 964	6 335 688	67 880	1,80	35,62	1 173	45	
											436
57	15,5	101	27,4	1 973	40 626	350	1,70	35,00	8	–	436 001
160	22,3	182	25,4	3 976	82 007	693	1,74	35,85	5	1	436 003
190	21,6	180	20,4	4 701	90 528	858	1,80	34,73	7	–	436 004
233	19,1	264	21,7	6 404	123 292	1 209	1,85	35,54	5	–	436 005
149	17,0	214	24,3	4 726	95 969	868	1,68	34,10	4	–	436 006
299	19,0	433	27,5	8 608	184 348	1 554	1,61	34,61	9	–	436 094
471	17,6	513	19,2	13 727	263 220	2 617	1,92	36,86	23	4	436 008
971	16,9	1 017	17,7	28 597	564 274	5 652	1,84	36,39	61	4	436 009
732	18,3	905	22,6	21 160	427 652	3 909	1,72	34,74	38	3	436 010
337	13,5	281	11,3	11 593	221 942	2 478	1,77	33,83	22	1	436 011
251	17,5	248	17,3	7 242	143 570	1 426	1,73	34,36	8	–	436 012
259	20,4	309	24,3	6 652	136 790	1 256	1,79	36,86	24	–	436 013
185	22,5	154	18,8	4 387	85 551	795	1,70	33,28	6	–	436 014
129	16,2	212	26,6	4 252	87 121	783	1,71	35,04	15	–	436 018
39	25,7	41	27,0	875	16 605	141	1,77	33,61	–	–	436 019
62	23,2	75	28,1	1 507	30 034	260	1,85	37,04	2	–	436 024
91	22,8	114	28,6	2 306	46 549	390	1,82	36,69	1	–	436 093
37	32,5	38	33,3	678	14 031	113	1,65	34,23	1	–	436 027
29	23,2	31	24,8	691	15 116	124	1,56	34,10	–	–	436 032
227	19,7	315	27,3	6 305	127 461	1 143	1,74	35,19	7	–	436 096
154	19,0	181	22,3	4 276	84 682	799	1,72	34,05	5	–	436 039
15	28,3	21	39,6	324	6 670	53	1,64	33,69	–	–	436 040
242	22,4	308	28,5	6 006	121 189	1 068	1,64	33,05	10	–	436 095
54	28,0	51	26,4	1 123	22 988	187	1,94	40,01	–	–	436 047
621	12,2	698	13,7	22 339	435 707	5 051	1,78	34,63	72	4	436 049
482	19,1	577	22,9	13 378	271 092	2 458	1,75	35,46	13	1	436 052
41	22,5	56	30,8	1 060	22 041	172	1,86	38,74	6	–	436 053
1 345	17,6	1 284	16,8	38 307	757 096	7 448	1,81	35,73	103	4	436 055
2 126	11,9	1 960	10,9	81 261	1 556 619	17 625	1,85	35,50	233	16	436 064
34	26,8	47	37,0	771	17 461	118	1,86	42,45	1	–	436 067
222	21,8	253	24,8	5 560	113 593	1 020	1,75	35,66	9	–	436 069

mehr Räumen werden jeweils 10 Räume zugrunde gelegt. – 4) Ohne Wohnungen, für die keine Angaben zum Haushalt/zur Person vorliegen. – 5) Wohneinheit, die von keinem Haushaltsmit-

Noch: **6. Wohnungen nach Anzahl der Räume sowie Zweitwohneinheiten in Gebäuden – jeweils in den Gemeinden Baden-Württem-**

Schl.-Nr.	Gemeinde	Woh- nungen insgesamt <sup>1)</sup>	Davon mit										
			1		2		3		4		5		
			Anzahl		% von Sp. 1	Anzahl	% von Sp. 1	Anzahl	% von Sp. 1	Anzahl	% von Sp. 1	Anzahl	% von Sp. 1
			1	2	3	4	5	6	7	8	9	10	11
436 077	Unterwaldhausen	73	–	–	1	1,4	3	4,1	11	15,1	21	28,8	
436 078	Vogt	1 325	16	1,2	36	2,7	151	11,4	332	25,1	312	23,5	
436 079	Waldburg	743	4	0,5	15	2,0	63	8,5	133	17,9	191	25,7	
436 081	Wangen im Allgäu, St.	8 999	183	2,0	345	3,8	1 479	16,4	2 385	26,5	1 883	20,9	
436 082	Weingarten, Stadt	9 017	244	2,7	674	7,5	1 550	17,2	2 919	32,4	1 951	21,6	
436 083	Wilhelmsdorf	1 210	45	3,7	72	6,0	195	16,1	187	15,5	225	18,6	
436 085	Wolfegg	1 007	3	0,3	21	2,1	84	8,3	203	20,2	317	31,5	
436 087	Wolpertswende	1 174	11	0,9	26	2,2	91	7,8	234	19,9	345	29,4	
	Zusammen	87 232	1 899	2,2	3 800	4,4	11 855	13,6	21 490	24,6	20 294	23,3	
437	Sigmaringen												
437 005	Beuron	326	1	0,3	1	0,3	46	14,1	71	21,8	78	23,9	
437 008	Bingen	954	3	0,3	17	1,8	91	9,5	201	21,1	235	24,6	
437 031	Gammertingen, Stadt	2 042	44	2,2	81	4,0	256	12,5	354	17,3	510	25,0	
437 044	Herbertingen	1 445	5	0,3	27	1,9	102	7,1	263	18,2	340	23,5	
437 124	Herdwangen-Schönach	742	2	0,3	13	1,8	51	6,9	138	18,6	163	22,0	
437 047	Hettingen, Stadt	650	2	0,3	4	0,6	52	8,0	114	17,5	165	25,4	
437 053	Hohentengen	1 216	2	0,2	16	1,3	84	6,9	154	12,7	314	25,8	
437 056	Illmenssee	499	3	0,6	18	3,6	51	10,2	82	16,4	115	23,0	
437 059	Inzigkofen	771	4	0,5	13	1,7	62	8,0	158	20,5	187	24,3	
437 065	Krauchenwies	1 471	3	0,2	22	1,5	146	9,9	254	17,3	376	25,6	
437 072	Leibertingen	630	1	0,2	8	1,3	43	6,8	84	13,3	185	29,4	
437 076	Mengen, Stadt	3 396	18	0,5	87	2,6	334	9,8	744	21,9	801	23,6	
437 078	Meßkirch, Stadt	2 627	18	0,7	76	2,9	273	10,4	619	23,6	680	25,9	
437 082	Neufra	673	–	–	11	1,6	36	5,3	149	22,1	200	29,7	
437 086	Ostrach	1 820	2	0,1	34	1,9	172	9,5	295	16,2	440	24,2	
437 088	Pfullendorf, Stadt	3 713	83	2,2	114	3,1	436	11,7	952	25,6	885	23,8	
437 123	Sauldorf	695	–	–	16	2,3	50	7,2	89	12,8	153	22,0	
437 100	Saulgau, Stadt	5 467	63	1,2	92	1,7	553	10,1	1 215	22,2	1 352	24,7	
437 101	Scheer, Stadt	876	3	0,3	13	1,5	99	11,3	174	19,9	211	24,1	
437 102	Schwenningen	556	4	0,7	10	1,8	72	12,9	118	21,2	141	25,4	
437 104	Sigmaringen, Stadt	6 273	585	9,3	231	3,7	840	13,4	1 542	24,6	1 337	21,3	
437 105	Sigmaringendorf	1 279	12	0,9	20	1,6	127	9,9	266	20,8	316	24,7	
437 107	Stetten am kalten Markt	1 785	2	0,1	28	1,6	180	10,1	448	25,1	433	24,3	
437 114	Veringenstadt, Stadt	796	2	0,3	11	1,4	73	9,2	163	20,5	197	24,7	
437 118	Wald	699	–	–	12	1,7	47	6,7	112	16,0	166	23,7	
	Zusammen	41 401	862	2,1	975	2,4	4 276	10,3	8 759	21,2	9 980	24,1	
	Region												
	Bodensee-Oberschwaben	197 510	4 495	2,3	8 084	4,1	26 692	13,5	50 410	25,5	45 787	23,2	
	Regierungsbezirk												
	Tübingen	589 859	12 553	2,1	23 148	3,9	79 306	13,4	151 713	25,7	139 801	23,7	

**Land Baden-Württemberg**

<b>Insgesamt</b>	<b>3 802 418</b>	<b>89 292</b>	<b>2,3</b>	<b>181 640</b>	<b>4,8</b>	<b>646 242</b>	<b>17,0</b>	<b>1 142 725</b>	<b>30,1</b>	<b>826 501</b>	<b>21,7</b>
------------------	------------------	---------------	------------	----------------	------------	----------------	-------------	------------------	-------------	----------------	-------------

1) Ohne Freizeitwohnungen und ohne Wohnungen in Gebäuden mit vollständiger Wohnheimnutzung. – 2) Alle Räume mit 6 m<sup>2</sup> oder mehr sowie alle Küchen. – 3) Bei Wohnungen mit 10 und  
glied als Hauptwohnung benutzt wird.

... Räumen <sup>2)</sup>				Räume <sup>2(3)</sup> in	Fläche der	Bewohnte Wohnungen insgesamt <sup>1(4)</sup>	Räume <sup>2)</sup>	Wohn- fläche	Zweitwohnein- heiten <sup>5)</sup> in Gebäuden		Schl.-Nr.
6		7 und mehr		Wohnungen insgesamt <sup>1)</sup>			je Person		Woh- nungen	sonstige Wohnein- heiten	
Anzahl	% von Sp. 1	Anzahl	% von Sp. 1	Anzahl	m²						
12	13	14	15	16	17	18	19	20	21	22	
19	26,0	18	24,7	419	8 232	72	1,85	36,30	–	–	436 077
235	17,7	243	18,3	6 749	136 785	1 294	1,72	34,85	13	1	436 078
154	20,7	183	24,6	4 042	82 132	723	1,77	35,92	8	1	436 079
1 367	15,2	1 357	15,1	43 047	839 757	8 859	1,79	34,93	98	4	436 081
926	10,3	753	8,4	39 065	736 351	8 826	1,82	34,30	237	60	436 082
198	16,4	288	23,8	6 088	120 321	1 188	1,73	34,27	38	31	436 083
182	18,1	197	19,6	5 348	106 008	966	1,77	35,05	8	–	436 085
244	20,8	223	19,0	6 169	122 523	1 152	1,72	34,11	8	–	436 087
13 569	15,6	14 325	16,4	425 692	8 357 933	85 698	1,79	35,17	1 108	135	437
55	16,9	74	22,7	1 741	34 396	306	2,05	40,34	3	–	437 005
193	20,2	214	22,4	5 115	100 847	925	1,86	37,07	13	–	437 008
332	16,3	465	22,8	10 569	205 841	2 015	1,81	35,30	41	–	437 031
356	24,6	352	24,4	7 995	155 245	1 385	1,88	36,62	8	–	437 044
196	26,4	179	24,1	4 150	84 925	716	1,94	39,79	6	–	437 124
132	20,3	181	27,8	3 673	74 191	627	1,80	36,52	2	–	437 047
312	25,7	334	27,5	6 976	136 032	1 164	1,82	35,56	1	–	437 053
98	19,6	132	26,5	2 743	54 811	489	1,75	35,09	17	–	437 056
143	18,5	204	26,5	4 257	84 006	760	1,86	36,71	4	–	437 059
318	21,6	352	23,9	8 007	156 254	1 417	1,78	34,70	7	–	437 065
149	23,7	160	25,4	3 526	70 020	598	1,72	34,20	4	–	437 072
712	21,0	700	20,6	17 873	342 464	3 327	1,89	36,26	25	2	437 076
408	15,5	553	21,1	13 587	263 375	2 495	1,80	35,06	27	1	437 078
143	21,2	134	19,9	3 627	66 814	665	1,94	35,77	10	–	437 082
373	20,5	504	27,7	10 205	201 024	1 758	1,86	36,57	14	–	437 086
597	16,1	646	17,4	18 459	360 279	3 560	1,72	33,66	29	1	437 088
124	17,8	263	37,8	4 135	79 911	647	1,78	34,53	2	–	437 123
1 111	20,3	1 081	19,8	28 552	554 010	5 360	1,86	36,07	47	3	437 100
212	24,2	164	18,7	4 595	87 403	847	1,82	34,74	11	–	437 101
96	17,3	115	20,7	2 900	57 023	524	1,66	32,77	11	–	437 102
819	13,1	919	14,7	28 580	555 000	6 080	1,91	37,13	160	37	437 104
243	19,0	295	23,1	6 821	130 309	1 258	1,87	35,79	13	1	437 105
331	18,5	363	20,3	9 319	174 925	1 763	1,83	34,39	19	–	437 107
156	19,6	194	24,4	4 323	84 760	766	1,92	37,70	9	–	437 114
161	23,0	201	28,8	3 999	77 995	683	1,81	35,35	10	–	437 118
7 770	18,8	8 779	21,2	215 727	4 191 860	40 135	1,84	35,79	493	45	
29 971	15,2	32 071	16,2	961 383	18 885 481	193 713	1,80	35,46	2 774	225	
90 164	15,3	93 174	15,8	2 868 528	55 594 792	578 201	1,82	35,38	8 825	1 035	
Land Baden-Württemberg											
460 117	12,1	455 901	12,0	17 394 419	338 349 646	3 721 550	1,82	35,38	59 777	5 465	

# 7. Wohnungen und sonstige Wohneinheiten in den Gemeinden Baden-Württembergs am 25. Mai 1987 nach Ausstattung

Schl.-Nr.	Gemeinde	Wohnungen insgesamt <sup>1)</sup>	Darunter			Sonstige Wohn- einheiten in Ge- bäuden insgesamt	Davon		
			mit Bad/Dusche und WC		ohne Bad/ Dusche, mit WC		mit Bad/Dusche und WC		mit sonstiger Aus- stattung
			mit	ohne			mit	ohne	
			Sammelheizung				Sammelheizung		
			1	2	3		4	5	6

## Regierungsbezirk Stuttgart

### Region Mittlerer Neckar

<b>111 000</b>	<b>Stadtkreis Stuttgart, L.-Hauptstadt</b>	<b>265 230</b>	<b>153 980</b>	<b>92 581</b>	<b>14 898</b>	<b>10 970</b>	<b>2 463</b>	<b>626</b>	<b>7 881</b>
	<b>Landkreise</b>								
<b>115</b>	<b>Böblingen</b>								
115 001	Aidlingen	2 991	2 141	624	166	17	12	—	5
115 002	Altdorf	1 038	764	211	57	3	1	1	1
115 003	Böblingen, Stadt	18 182	13 850	3 672	516	144	83	6	55
115 004	Bondorf	1 251	753	424	71	1	—	—	1
115 010	Deckenpfronn	769	550	179	34	11	—	—	11
115 013	Ehningen	2 693	1 829	687	140	36	25	1	10
115 015	Gärtringen	3 915	3 066	660	174	17	3	—	14
115 016	Gäufelden	2 216	1 493	584	106	9	1	1	7
115 054	Grafenau	2 088	1 482	496	87	14	7	3	4
115 021	Herrenberg, Stadt	9 655	6 997	1 970	517	99	16	7	76
115 022	Hildrizhausen	1 103	817	228	55	4	2	—	2
115 024	Holzgerlingen	3 526	2 549	772	181	15	4	2	9
115 053	Jettingen	1 899	1 342	434	99	12	2	2	8
115 028	Leonberg, Stadt	16 930	13 075	3 136	600	249	33	14	202
115 029	Magstadt	2 967	2 023	774	159	17	7	5	5
115 034	Mötzingen	904	554	284	64	4	4	—	—
115 037	Nufringen	1 497	1 044	347	89	6	2	—	4
115 041	Renningen, Stadt	5 159	3 743	1 122	243	40	11	6	23
115 042	Rutesheim	3 287	2 227	844	179	16	5	1	10
115 044	Schönaich	3 592	2 606	768	209	27	20	3	4
115 045	Sindelfingen, Stadt	22 843	16 905	5 316	538	166	22	13	131
115 046	Steinenbronn	1 881	1 501	286	72	9	3	—	6
115 048	Waldenbuch, Stadt	3 031	2 251	642	116	17	8	3	6
115 050	Weil der Stadt, Stadt	6 248	4 219	1 666	333	18	11	3	4
115 051	Weil im Schönbuch	3 125	2 388	528	183	12	4	2	6
115 052	Weissach	2 398	1 700	576	105	14	5	3	6
	<b>Zusammen</b>	<b>125 188</b>	<b>91 869</b>	<b>27 230</b>	<b>5 093</b>	<b>977</b>	<b>291</b>	<b>76</b>	<b>610</b>
<b>116</b>	<b>Esslingen</b>								
116 081	Aichtal, Stadt	3 318	2 543	609	137	12	3	1	8
116 076	Aichwald	2 935	2 418	399	96	19	5	1	13
116 004	Altbach	2 325	1 459	738	117	16	6	1	9
116 005	Altdorf	294	207	58	23	11	—	—	11
116 006	Altenriet	509	386	102	21	2	1	—	1
116 007	Baltmannsweiler	1 972	1 433	459	73	10	7	1	2
116 008	Bempflingen	1 217	876	257	81	2	—	—	2
116 011	Beuren	1 295	900	313	76	4	4	—	—
116 012	Bissingen an der Teck	1 217	727	364	101	9	1	—	8
116 014	Deizisau	2 312	1 483	694	109	9	3	1	5
116 015	Denkendorf	3 874	2 816	877	156	41	15	2	24
116 016	Dettingen unter Teck	1 941	1 196	609	120	36	24	3	9
116 018	Erkenbrechtsweiler	677	449	166	55	1	—	—	1
116 019	Esslingen am Neckar, St.	38 374	23 583	10 743	3 094	975	293	56	626
116 077	Filderstadt, Stadt	15 046	11 760	2 631	523	163	65	14	84
116 020	Frickenhäusen	3 364	2 221	877	217	26	12	2	12
116 022	Großbottlingen	1 301	938	296	47	9	4	1	4
116 027	Hochdorf	1 598	991	502	83	13	6	—	7
116 029	Holzmaden	607	341	199	49	3	1	1	1
116 033	Kirchheim u. Teck, Stadt	13 898	8 809	4 177	781	173	29	14	130
116 035	Köngen	3 176	2 190	793	167	15	8	4	3
116 036	Kohlberg	773	499	214	57	3	1	—	2
116 078	Leinfeld.-Echterding., St.	14 729	11 628	2 694	364	84	40	11	33
116 079	Lenningen	3 060	1 705	987	341	15	4	—	11
116 037	Lichtenwald	884	621	228	30	1	—	—	1

1) Ohne Freizeitwohnungen und ohne Wohnungen in Gebäuden mit vollständiger Wohnheimnutzung.

Noch: 7. Wohnungen und sonstige Wohneinheiten in den Gemeinden Baden-Württembergs am 25. Mai 1987 nach Ausstattung

Schl.-Nr.	Gemeinde	Wohnungen insgesamt <sup>1)</sup>	Darunter			Sonstige Wohneinheiten in Gebäuden insgesamt	Davon			
			mit Bad/Dusche und WC		ohne Bad/Dusche, mit WC		mit Bad/Dusche und WC		mit sonstiger Ausstattung	
			mit	ohne			mit	ohne		
			Sammelheizung				Sammelheizung			
		1	2	3	4	5	6	7	8	
116 041	Neckartailfingen	1 248	823	357	65	3	1	1	1	
116 042	Neckartenzlingen	2 048	1 445	496	101	6	5	—	1	
116 043	Neidlingen	580	286	248	37	2	—	1	1	
116 046	Neuffen, Stadt	2 033	1 424	468	125	7	1	4	2	
116 047	Neuhausen a.d.Fildern	4 166	3 161	825	159	14	9	3	2	
116 048	Notzingen	1 140	780	276	82	3	2	—	1	
116 049	Nürtingen, Stadt	14 470	10 113	3 493	703	95	39	5	51	
116 050	Oberboihingen	1 759	1 143	499	102	9	4	2	3	
116 053	Ohmden	571	314	183	56	2	1	—	1	
116 080	Ostfildern, Stadt	11 817	8 904	2 464	375	136	57	13	66	
116 054	Owen, Stadt	1 124	690	358	70	15	5	1	9	
116 056	Plochingen, Stadt	5 098	3 213	1 563	246	63	9	6	48	
116 058	Reichenbach a. d. Fils	2 871	1 733	925	193	35	25	1	9	
116 063	Schlaitdorf	540	354	136	43	3	—	1	2	
116 068	Unterensingen	1 430	975	376	60	13	4	3	6	
116 070	Weilheim a.d.Teck, St.	3 064	1 768	1 043	235	11	1	4	6	
116 071	Wendlingen a.Neckar, St.	5 730	3 888	1 489	323	26	15	3	8	
116 072	Wernau (Neckar), Stadt	4 593	3 262	1 114	188	48	13	2	33	
116 073	Wolfschlügen	2 031	1 575	345	95	8	6	—	2	
	<b>Zusammen</b>	<b>187 009</b>	<b>128 030</b>	<b>46 644</b>	<b>10 176</b>	<b>2 151</b>	<b>729</b>	<b>163</b>	<b>1 259</b>	
<b>117</b>	<b>Göppingen</b>									
117 001	Adelberg	650	358	254	34	6	—	—	6	
117 002	Aichelberg	320	229	68	16	3	2	—	1	
117 003	Albershausen	1 434	912	409	94	10	5	1	4	
117 006	Bad Ditzgenbach	1 147	735	332	69	45	8	—	37	
117 007	Bad Überkingen	1 343	981	286	55	3	—	—	3	
117 009	Birenbach	622	478	117	22	2	1	1	—	
117 010	Böhenkirch	1 657	1 017	446	141	22	4	1	17	
117 011	Börtlingen	629	401	171	44	5	1	—	4	
117 012	Boll	1 695	1 119	455	98	12	2	3	7	
117 014	Deggingen	2 083	1 345	610	123	12	6	3	3	
117 015	Donzdorf, Stadt	4 031	2 825	855	294	40	18	5	17	
117 016	Drackenstein	122	70	37	11	—	—	—	—	
117 017	Dürnbach	567	352	167	45	7	1	1	5	
117 018	Ebersbach a.d.Fils, St.	5 575	3 755	1 403	301	194	36	2	156	
117 019	Eislingen/Fils, Stadt	7 213	4 696	1 837	612	71	20	7	44	
117 020	Eschenbach	636	494	123	15	2	1	—	1	
117 023	Gammelshausen	544	391	129	17	4	—	2	2	
117 024	Geislingen a.d.St., St.	10 842	6 410	3 288	974	137	17	21	99	
117 025	Gingen an der Fils	1 664	1 070	418	134	9	2	1	6	
117 026	Göppingen, Stadt	22 580	14 128	6 887	1 450	197	34	22	141	
117 028	Gruibingen	669	433	200	33	3	1	—	2	
117 029	Hattenhofen	1 002	575	371	53	2	1	—	1	
117 030	Heiningen	1 859	1 285	458	103	8	4	1	3	
117 031	Hohenstadt	162	90	56	14	30	1	—	29	
117 033	Kuchen	2 226	1 465	590	138	15	4	2	9	
117 061	Lauterstein, Stadt	994	592	312	78	2	1	—	1	
117 035	Mühlhausen im Täle	365	281	64	14	7	2	—	5	
117 037	Ottenbach	760	506	173	70	4	—	2	2	
117 038	Rechberghausen	2 007	1 316	568	114	12	1	1	10	
117 042	Salach	2 705	1 670	820	191	8	1	2	5	
117 043	Schlat	634	375	208	42	2	—	—	2	
117 044	Schlierbach	1 237	776	352	87	4	1	—	3	
117 049	Süßen	3 396	2 364	783	227	37	31	1	5	
117 051	Uhingen	4 739	2 899	1 443	315	51	21	7	23	
117 053	Wäschenbeuren	1 016	546	358	91	4	2	1	1	
117 055	Wangen	1 195	671	440	78	7	2	—	5	
117 058	Wiesensteig, Stadt	905	550	298	52	3	1	—	2	
117 060	Zell unter Aichelberg	930	667	211	43	8	2	—	6	
	<b>Zusammen</b>	<b>92 155</b>	<b>58 827</b>	<b>25 997</b>	<b>6 292</b>	<b>988</b>	<b>234</b>	<b>87</b>	<b>667</b>	
<b>118</b>	<b>Ludwigsburg</b>									
118 001	Affalterbach	1 622	1 193	327	89	9	3	—	6	
118 003	Asperg, Stadt	4 903	3 386	1 219	282	13	5	1	7	

1) Ohne Freizeitwohnungen und ohne Wohnungen in Gebäuden mit vollständiger Wohnheimnutzung.

Noch: 7. Wohnungen und sonstige Wohneinheiten in den Gemeinden Baden-Württembergs am 25. Mai 1987 nach Ausstattung

Schl.-Nr.	Gemeinde	Wohnungen insgesamt <sup>1)</sup>	Darunter			Sonstige Wohneinheiten in Gebäuden insgesamt	Davon			
			mit Bad/Dusche und WC		ohne Bad/Dusche, mit WC		mit Bad/Dusche und WC		mit sonstiger Ausstattung	
			mit	ohne			mit	ohne		
			Sammelheizung				Sammelheizung			
		1	2	3	4	5	6	7	8	
118 006	Benningen am Neckar	1 947	1 396	428	101	9	3	—	6	
118 007	Besigheim, Stadt	3 639	2 215	1 111	285	10	4	3	3	
118 079	Bietighm.-Bissingen, St.	14 820	10 954	3 213	576	151	62	14	75	
118 010	Bönnigheim, Stadt	2 345	1 379	794	137	11	1	2	8	
118 011	Ditzingen, Stadt	9 026	6 910	1 715	320	50	17	10	23	
118 012	Eberdingen	2 181	1 604	459	93	13	5	1	7	
118 014	Erdmannhausen	1 590	956	516	97	13	3	—	10	
118 015	Erligheim	740	450	236	48	3	2	—	1	
118 078	Freiberg am Neckar, St.	5 451	4 051	1 171	203	18	6	4	8	
118 016	Freudental	738	497	188	48	—	—	—	—	
118 018	Gemrigheim	1 287	703	508	64	5	1	—	4	
118 019	Gerlingen, Stadt	7 796	6 098	1 407	250	41	26	7	8	
118 021	Großbottwar, Stadt	2 655	1 709	762	153	26	8	4	14	
118 027	Hemmingen	2 864	2 541	252	61	4	3	1	—	
118 028	Hessigheim	687	376	194	96	4	—	—	4	
118 077	Ingersheim	1 962	1 330	515	91	16	3	2	11	
118 040	Kirchheim am Neckar	1 686	962	539	154	10	4	3	3	
118 080	Kornthal-Münchingen, St.	6 963	5 197	1 382	274	106	33	5	68	
118 046	Kornwestheim, Stadt	12 590	7 848	3 836	883	92	42	16	34	
118 047	Löchgau	1 671	1 035	537	90	3	—	—	3	
118 048	Ludwigsburg, Stadt	35 078	22 565	10 379	1 796	751	255	55	441	
118 049	Marbach am Neckar, St.	5 273	3 548	1 394	260	42	4	6	32	
118 050	Markgröningen, Stadt	4 903	3 470	1 056	343	35	13	2	20	
118 051	Möglingen	4 080	3 383	630	64	5	4	—	1	
118 053	Mundelsheim	1 034	527	408	81	1	—	—	1	
118 054	Murr	1 702	1 266	350	83	4	—	1	3	
118 059	Oberriexingen, Stadt	881	576	264	37	—	—	—	—	
118 060	Oberstenfeld	2 613	1 897	582	111	33	9	1	23	
118 063	Pleidelsheim	1 624	1 090	445	67	4	2	—	2	
118 081	Remseck am Neckar	6 603	4 633	1 654	254	40	14	7	19	
118 076	Sachsenheim, Stadt	5 618	3 813	1 434	282	33	3	1	29	
118 067	Schwieberdingen	3 622	2 821	690	99	16	6	1	9	
118 068	Sersheim	1 535	1 022	412	80	11	5	2	4	
118 070	Steinheim a.d. Murr, St.	3 647	2 549	851	206	24	2	1	21	
118 071	Tamm	4 238	2 930	1 107	164	9	2	3	4	
118 073	Vaihingen a.d. Enz, St.	8 675	5 490	2 511	448	85	18	9	58	
118 074	Walheim	1 050	582	370	90	8	3	1	4	
<b>Zusammen</b>		<b>181 339</b>	<b>124 952</b>	<b>45 846</b>	<b>8 860</b>	<b>1 708</b>	<b>571</b>	<b>163</b>	<b>974</b>	
<b>119</b>	<b>Rems-Murr-Kreis</b>									
119 001	Alfdorf	2 108	1 213	700	174	9	2	—	7	
119 003	Allmersbach im Tal	1 503	1 105	342	43	5	3	1	1	
119 004	Althütte	1 353	976	290	76	12	4	—	8	
119 087	Aspach	2 422	1 605	639	148	13	7	1	5	
119 006	Auenwald	2 001	1 332	479	170	5	3	1	1	
119 008	Backnang, Stadt	12 551	8 363	3 285	804	102	29	10	63	
119 089	Berglen	1 972	1 352	460	133	13	2	1	10	
119 018	Burgstetten	1 114	749	313	52	1	1	—	—	
119 020	Fellbach, Stadt	17 509	11 741	4 965	735	168	86	20	62	
119 024	Großerlach	746	477	202	55	6	—	1	5	
119 037	Kaisersbach	747	417	245	77	9	6	—	3	
119 093	Kernen im Remstal	5 405	3 960	1 197	227	84	23	1	60	
119 038	Kirchberg an der Murr	1 204	785	306	92	16	7	—	9	
119 041	Korb	3 840	2 702	936	169	10	6	1	3	
119 042	Leutenbach	3 688	2 740	762	156	22	7	2	13	
119 044	Murrhardt, Stadt	5 169	3 273	1 459	342	39	5	3	31	
119 053	Oppenweiler	1 438	956	376	98	13	1	2	10	
119 055	Plüderhausen	3 434	2 216	997	193	11	5	2	4	
119 090	Remshalden	5 162	3 636	1 207	253	42	10	4	28	
119 061	Rudersberg	3 815	2 380	1 058	332	23	10	3	10	
119 067	Schorndorf, Stadt	14 439	10 081	3 555	687	109	22	8	79	
119 068	Schwaikheim	3 161	2 035	931	190	2	1	—	1	
119 069	Spiegelberg	667	432	171	58	6	3	1	2	
119 075	Sulzbach an der Murr	1 725	1 037	536	135	6	3	—	3	
119 076	Urbach	2 792	1 650	912	198	10	3	2	5	

1) Ohne Freizeitwohnungen und ohne Wohnungen in Gebäuden mit vollständiger Wohnheimnutzung.

Noch: 7. Wohnungen und sonstige Wohneinheiten in den Gemeinden Baden-Württembergs am 25. Mai 1987 nach Ausstattung

Schl.-Nr.	Gemeinde	Wohnungen insgesamt <sup>1)</sup>	Darunter			Sonstige Wohn- einheiten in Ge- bäuden insgesamt	Davon		
			mit Bad/Dusche und WC		ohne Bad/ Dusche, mit WC		mit Bad/Dusche und WC		mit sonstiger Aus- stattung
			mit	ohne			mit	ohne	
1	2	3	4	5	6	7	8		
119 079	Waiblingen, Stadt	19 425	13 044	5 414	891	294	77	13	204
119 091	Weinstadt, Stadt	9 305	7 006	1 911	332	32	16	3	13
119 083	Weissach im Tal	2 301	1 744	415	113	28	7	4	17
119 084	Welzheim, Stadt	3 468	2 280	950	183	27	8	5	14
119 085	Winnenden, Stadt	8 768	6 346	1 982	402	88	49	8	31
119 086	Winterbach	2 623	1 882	627	106	6	1	2	3
	<b>Zusammen</b>	<b>145 855</b>	<b>99 515</b>	<b>37 622</b>	<b>7 624</b>	<b>1 211</b>	<b>407</b>	<b>99</b>	<b>705</b>
	<b>Region Mittlerer Neckar</b>	<b>996 776</b>	<b>657 173</b>	<b>275 920</b>	<b>52 943</b>	<b>18 005</b>	<b>4 695</b>	<b>1 214</b>	<b>12 096</b>
<b>Region Franken</b>									
	<b>Stadtkreis</b>								
<b>121 000</b>	<b>Heilbronn, Stadt</b>	<b>48 942</b>	<b>35 359</b>	<b>11 490</b>	<b>1 905</b>	<b>1 368</b>	<b>579</b>	<b>50</b>	<b>739</b>
	<b>Landkreise</b>								
<b>125</b>	<b>Heilbronn</b>								
125 001	Abstatt	1 066	868	142	43	10	1	–	9
125 005	Bad Friedrichshall, St.	4 684	2 944	1 423	243	31	4	2	25
125 006	Bad Rappenau, Stadt	5 832	4 355	1 213	214	25	9	4	12
125 007	Bad Wimpfen, Stadt	2 485	1 749	622	97	10	3	–	7
125 008	Beilstein, Stadt	1 999	1 504	386	99	11	4	–	7
125 013	Brackenheim, Stadt	4 114	2 614	1 162	295	35	24	2	9
125 017	Cleebronn	804	474	258	70	2	–	–	2
125 021	Eberstadt	1 004	674	262	49	12	2	–	10
125 024	Ellhofen	1 095	854	185	46	13	5	3	5
125 026	Eppingen, Stadt	5 713	3 697	1 698	250	138	106	9	23
125 027	Erlenbach	1 497	952	448	85	7	2	–	5
125 030	Flein	2 339	1 953	323	53	2	2	–	–
125 034	Gemmingen	1 490	1 100	333	43	5	2	2	1
125 038	Güglingen, Stadt	1 697	1 104	466	85	10	3	1	6
125 039	Gundelsheim, Stadt	2 349	1 321	884	117	11	–	1	10
125 111	Hardthausen am Kocher	1 039	589	372	71	4	1	1	2
125 046	Ilsfeld	2 611	1 750	711	133	6	4	–	2
125 047	Ittlingen	672	419	190	38	3	–	–	3
125 048	Jagsthausen	519	277	202	39	1	1	–	–
125 049	Kirchardt	1 393	874	396	85	8	2	–	6
125 113	Langenbrettach	930	489	362	54	3	1	–	2
125 056	Lauffen am Neckar, St.	3 784	2 441	1 147	184	23	17	3	3
125 057	Lehrensteinsfeld	590	414	138	36	1	1	–	–
125 058	Leingarten	3 125	2 310	713	90	11	6	1	4
125 059	Löwenstein, Stadt	959	697	203	42	38	5	–	33
125 061	Massenbachhausen	984	708	236	38	2	2	–	–
125 063	Möckmühl, Stadt	2 229	1 499	581	89	9	4	2	3
125 065	Neckarsulm, Stadt	8 689	6 162	2 186	322	153	16	1	136
125 066	Neckarwestheim	924	641	225	49	13	10	1	2
125 068	Neudenu, Stadt	1 671	960	610	90	5	–	2	3
125 069	Neuenstadt a.Kocher,St.	2 616	1 764	708	111	12	5	3	4
125 074	Nordheim	2 100	1 424	569	92	3	1	2	–
125 110	Obersulm	4 135	2 765	1 127	193	15	4	1	10
125 078	Oedheim	1 615	957	547	90	11	3	–	8
125 079	Offenau	901	636	247	18	2	–	1	1
125 081	Pfaffenhofen	759	443	253	56	8	–	2	6
125 084	Roigheim	530	268	213	31	4	2	–	2
125 086	Schwaigern, Stadt	3 342	2 164	928	175	15	6	1	8
125 087	Siegelsbach	521	309	194	12	2	–	1	1
125 094	Talheim	1 399	1 024	325	42	4	1	2	1
125 096	Untereisesheim	1 130	950	142	30	–	–	–	–
125 098	Untergruppenbach	2 548	1 921	521	97	4	2	1	1
125 102	Weinsberg, Stadt	3 760	2 708	919	116	45	26	1	18
125 103	Widdern, Stadt	519	262	192	53	2	1	–	1
125 107	Wüstenrot	2 088	1 258	649	148	24	7	–	17
125 108	Zaberfeld	1 077	621	367	81	3	1	–	2
	<b>Zusammen</b>	<b>97 327</b>	<b>65 867</b>	<b>25 978</b>	<b>4 494</b>	<b>756</b>	<b>296</b>	<b>50</b>	<b>410</b>

1) Ohne Freizeitwohnungen und ohne Wohnungen in Gebäuden mit vollständiger Wohnheimnutzung.

Noch: 7. Wohnungen und sonstige Wohneinheiten in den Gemeinden Baden-Württembergs am 25. Mai 1987 nach Ausstattung

Schl.-Nr.	Gemeinde	Wohnungen insgesamt <sup>1)</sup>	Darunter			Sonstige Wohn- einheiten in Ge- bäuden insgesamt	Davon			
			mit Bad/Dusche und WC		ohne Bad/ Dusche, mit WC		mit Bad/Dusche und WC		mit sonstiger Aus- stattung	
			mit	ohne			mit	ohne		
			Sammelheizung				Sammelheizung			
		1	2	3	4	5	6	7	8	
<b>126</b>	<b>Hohenlohekreis</b>									
126 011	Bretzfeld	3 244	2 003	937	223	13	4	1	8	
126 020	Dörzbach	682	304	277	56	13	—	1	12	
126 028	Forchtenberg, Stadt	1 391	888	430	66	2	2	—	—	
126 039	Ingelfingen, Stadt	1 906	1 153	623	107	7	2	2	3	
126 045	Krautheim, Stadt	1 372	611	618	86	5	—	2	3	
126 046	Künzelsau, Stadt	4 536	2 680	1 560	236	61	16	3	42	
126 047	Kupferzell	1 464	824	522	86	32	1	4	27	
126 056	Mulfingen	1 033	532	362	73	6	1	—	5	
126 058	Neuenstein, Stadt	1 889	1 156	591	110	10	2	—	8	
126 060	Niedernhall, Stadt	1 254	793	381	73	9	3	2	4	
126 066	Öhringen, Stadt	6 706	4 100	2 257	277	90	4	9	77	
126 069	Pfedelbach	2 417	1 588	671	127	21	4	1	16	
126 072	Schöntal	1 825	955	638	135	28	3	4	21	
126 085	Waldenburg, Stadt	964	580	330	37	10	9	—	1	
126 086	Weißbach	590	341	224	18	2	—	2	—	
126 094	Zweiflingen	400	224	140	30	—	—	—	—	
	<b>Zusammen</b>	<b>31 673</b>	<b>18 732</b>	<b>10 561</b>	<b>1 740</b>	<b>309</b>	<b>51</b>	<b>31</b>	<b>227</b>	
<b>127</b>	<b>Schwäbisch Hall</b>									
127 008	Blaufelden	1 542	778	608	136	13	5	—	8	
127 009	Braunsbach	816	421	311	54	7	2	—	5	
127 012	Bühlertann	765	411	285	58	6	1	2	3	
127 013	Bühlerzell	563	329	182	49	1	1	—	—	
127 014	Crailsheim, Stadt	10 540	6 906	3 067	446	42	14	4	24	
127 102	Fichtenau	1 461	602	665	138	40	5	4	31	
127 023	Fichtenberg	944	604	237	90	13	2	—	11	
127 103	Frankenhardt	1 291	638	502	130	4	—	2	2	
127 025	Gaildorf, Stadt	3 995	2 484	1 189	286	35	11	8	16	
127 032	Gerabronn, Stadt	1 441	831	470	118	15	1	1	13	
127 043	Ilshofen, Stadt	1 485	902	436	114	11	4	1	6	
127 046	Kirchberg a.d. Jagst, St.	1 128	617	372	96	59	26	5	28	
127 101	Kreßberg	1 070	549	430	74	35	5	6	24	
127 047	Langenburg, Stadt	742	414	237	53	46	4	1	41	
127 052	Mainhardt	1 606	1 043	427	100	18	6	2	10	
127 056	Michelbach an der Bilz	1 002	776	170	44	10	4	—	6	
127 059	Michelfeld	967	649	257	52	4	2	—	2	
127 062	Oberrot	1 078	666	285	78	11	—	2	9	
127 063	Obersontheim	1 264	725	403	99	13	3	1	9	
127 100	Rosengarten	1 439	826	480	103	12	1	1	10	
127 071	Rot am See	1 419	807	497	93	9	2	1	6	
127 073	Satteldorf	1 319	721	479	108	5	3	1	1	
127 075	Schrozberg, Stadt	1 934	1 004	731	128	10	6	—	4	
127 076	Schwäbisch Hall, Stadt	13 007	9 270	3 113	487	295	51	9	235	
127 104	Stimpfach	777	423	293	40	2	—	—	2	
127 079	Sulzbach-Laufen	812	430	287	73	3	1	1	1	
127 086	Untermünkheim	887	565	272	47	7	3	1	3	
127 089	Vellberg, Stadt	1 392	919	403	54	5	—	2	3	
127 091	Wallhausen	702	341	292	58	3	1	1	1	
127 099	Wolpertshausen	419	241	127	37	7	2	1	4	
	<b>Zusammen</b>	<b>57 807</b>	<b>35 892</b>	<b>17 507</b>	<b>3 443</b>	<b>741</b>	<b>166</b>	<b>57</b>	<b>518</b>	
<b>128</b>	<b>Main-Tauber-Kreis</b>									
128 138	Ahorn	758	319	372	51	1	1	—	—	
128 006	Assamstadt	563	358	175	20	1	1	—	—	
128 007	Bad Mergentheim, Stadt	8 370	6 196	1 772	307	376	220	6	150	
128 014	Boxberg, Stadt	2 320	1 229	915	114	4	—	2	2	
128 020	Creglingen, Stadt	1 665	786	728	83	7	3	2	2	
128 039	Freudenberg, Stadt	1 356	783	492	57	7	—	2	5	
128 045	Großrinderfeld	1 179	577	503	46	4	2	—	2	
128 047	Grünsfeld, Stadt	1 167	529	558	55	1	—	—	1	
128 058	Igersheim	1 741	1 333	377	31	2	2	—	—	
128 061	Königheim	1 095	561	478	30	3	1	—	2	
128 064	Külsheim, Stadt	1 868	977	761	78	38	4	—	34	
128 139	Lauda-Königshofen, St.	5 506	3 291	1 955	183	43	6	1	36	

1) Ohne Freizeitwohnungen und ohne Wohnungen in Gebäuden mit vollständiger Wohnheimnutzung.



Noch: 7. Wohnungen und sonstige Wohneinheiten in den Gemeinden Baden-Württembergs am 25. Mai 1987 nach Ausstattung

Schl.-Nr.	Gemeinde	Wohnungen insgesamt <sup>1)</sup>	Darunter			Sonstige Wohn- einheiten in Ge- bäuden insgesamt	Davon		
			mit Bad/Dusche und WC		ohne Bad/ Dusche, mit WC		mit Bad/Dusche und WC		mit sonstiger Aus- stattung
			mit	ohne			mit	ohne	
			1	2	3		4	5	6
128 082	Niederstetten, Stadt	1 714	938	639	105	5	2	1	2
128 115	Tauberbischofsheim,St.	4 470	2 716	1 597	103	84	27	—	57
128 126	Weikersheim, Stadt	2 522	1 433	906	135	8	4	3	1
128 128	Werbach	1 208	551	549	40	5	—	1	4
128 131	Wertheim, Stadt	8 327	5 464	2 577	177	116	44	2	70
128 137	Wittighausen	574	322	217	24	1	—	—	1
	<b>Zusammen</b>	<b>46 403</b>	<b>28 363</b>	<b>15 571</b>	<b>1 639</b>	<b>706</b>	<b>317</b>	<b>20</b>	<b>369</b>
	<b>Region Franken</b>	<b>282 152</b>	<b>184 213</b>	<b>81 107</b>	<b>13 221</b>	<b>3 880</b>	<b>1 409</b>	<b>208</b>	<b>2 263</b>
<b>Region Ostwürttemberg</b>									
	<b>Landkreise</b>								
<b>135</b>	<b>Heidenheim</b>								
135 010	Dischingen	1 501	796	557	93	11	1	1	9
135 015	Gerstetten	3 922	2 076	1 505	292	12	4	3	5
135 016	Giengen a.d.Brenz,St.	7 136	3 900	2 762	352	43	12	4	27
135 019	Heidenheim a.d.Brenz,St.	20 502	13 105	5 894	1 412	55	28	4	23
135 020	Herbrechtingen, Stadt	4 630	2 988	1 314	288	28	5	2	21
135 021	Hermaringen	803	456	283	49	2	—	—	2
135 025	Königsbronn	2 869	1 804	888	136	43	5	1	37
135 026	Nattheim	2 070	1 345	639	77	7	3	1	3
135 027	Niederstotzingen, Stadt	1 521	785	649	75	4	1	2	1
135 031	Sontheim an der Brenz	1 863	1 004	751	102	4	—	1	3
135 032	Steinheim am Albuch	3 006	1 993	848	148	12	3	—	9
	<b>Zusammen</b>	<b>49 823</b>	<b>30 252</b>	<b>16 090</b>	<b>3 024</b>	<b>221</b>	<b>62</b>	<b>19</b>	<b>140</b>
<b>136</b>	<b>Ostalbkreis</b>								
136 088	Aalen, Stadt	25 656	16 977	6 243	2 012	480	145	23	312
136 002	Abtsgmünd	2 199	1 259	722	186	21	5	7	9
136 003	Adelmannsfelden	552	266	209	48	5	—	—	5
136 007	Bartholomä	645	381	210	38	4	2	—	2
136 009	Böbingen an der Rems	1 348	920	337	84	2	—	2	—
136 010	Bopfingen, Stadt	4 212	2 075	1 790	269	24	6	5	13
136 015	Durlangen	896	662	191	34	3	2	—	1
136 018	Ellenberg	520	280	196	31	7	1	1	5
136 019	Ellwangen (Jagst), St.	7 580	4 703	2 233	575	171	128	5	38
136 020	Eschach	457	270	152	35	—	—	—	—
136 021	Essingen	1 836	1 372	350	77	4	1	—	3
136 024	Göggingen	617	421	165	28	2	—	1	1
136 027	Gschwend	1 565	828	562	137	13	5	—	8
136 028	Heubach, Stadt	3 505	2 833	544	112	7	5	—	2
136 029	Heuchlingen	531	368	131	29	4	1	—	3
136 033	Hüttlingen	1 825	1 061	576	156	8	3	3	2
136 034	Iggingen	706	476	196	27	2	—	1	1
136 035	Jagstzell	711	375	251	59	7	1	2	4
136 037	Kirchheim am Ries	542	299	203	29	6	1	—	5
136 038	Lauchheim, Stadt	1 263	780	397	75	5	2	1	2
136 040	Leinzell	864	557	251	52	1	—	—	1
136 042	Lorch, Stadt	3 786	2 410	1 077	265	16	11	—	5
136 043	Mögglingen	1 232	904	204	112	2	1	—	1
136 044	Mutlangen	1 855	1 542	267	42	117	115	—	2
136 045	Neresheim, Stadt	2 300	1 352	772	118	41	2	6	33
136 046	Neuler	801	493	234	64	8	—	3	5
136 049	Obergröningen	143	74	58	10	—	—	—	—
136 050	Oberkochen, Stadt	3 369	1 896	1 376	83	8	4	2	2
136 089	Rainau	824	536	225	63	4	2	—	2
136 087	Riesbürg	720	406	262	41	2	—	2	—
136 060	Rosenberg	758	422	253	65	9	4	1	4
136 061	Ruppertshofen	401	262	102	32	4	1	—	3
136 062	Schechingen	548	371	145	29	2	—	—	2
136 065	Schwäbisch Gmünd, St.	23 476	15 708	6 248	1 304	430	292	22	116
136 066	Spraitbach	1 065	823	193	43	7	1	—	6

1) Ohne Freizeitwohnungen und ohne Wohnungen in Gebäuden mit vollständiger Wohnheimnutzung.

Noch: 7. Wohnungen und sonstige Wohneinheiten in den Gemeinden Baden-Württembergs am 25. Mai 1987 nach Ausstattung

Schl.-Nr.	Gemeinde	Wohnungen insgesamt <sup>1)</sup>	Darunter			Sonstige Wohn- einheiten in Gebäuden insgesamt	Davon		
			mit Bad/Dusche und WC		ohne Bad/ Dusche, mit WC		mit Bad/Dusche und WC		mit sonstiger Aus- stattung
			mit	ohne			mit	ohne	
			Sammelheizung				Sammelheizung		
		1	2	3	4	5	6	7	8
136 068	Stödtlen	480	200	220	55	1	—	—	1
136 070	Täferrot	313	198	86	21	1	—	—	1
136 071	Tannhausen	496	281	182	24	—	—	—	—
136 075	Unterschneidheim	1 165	658	420	51	4	1	1	2
136 079	Waldstetten	2 463	1 862	497	91	12	4	—	8
136 082	Westhausen	1 732	1 144	489	80	6	5	—	1
136 084	Wört	360	205	119	29	5	1	1	3
	<b>Zusammen</b>	<b>106 317</b>	<b>68 910</b>	<b>29 338</b>	<b>6 715</b>	<b>1 455</b>	<b>752</b>	<b>89</b>	<b>614</b>
	<b>Region Ostwürttemberg</b>	<b>156 140</b>	<b>99 162</b>	<b>45 428</b>	<b>9 739</b>	<b>1 676</b>	<b>814</b>	<b>108</b>	<b>754</b>
	<b>Regierungsbezirk Stuttgart</b>	<b>1 435 068</b>	<b>940 548</b>	<b>402 455</b>	<b>75 903</b>	<b>23 561</b>	<b>6 918</b>	<b>1 530</b>	<b>15 113</b>

1) Ohne Freizeitwohnungen und ohne Wohnungen in Gebäuden mit vollständiger Wohnheimnutzung.

Noch: 7. Wohnungen und sonstige Wohneinheiten in den Gemeinden Baden-Württembergs am 25. Mai 1987 nach Ausstattung

Schl.-Nr.	Gemeinde	Wohnungen insgesamt <sup>1)</sup>	Darunter			Sonstige Wohn- einheiten in Ge- bäuden insgesamt	Davon		
			mit Bad/Dusche und WC		ohne Bad/ Dusche, mit WC		mit Bad/Dusche und WC		mit sonstiger Aus- stattung
			mit	ohne			mit	ohne	
			Sammelheizung				Sammelheizung		
			1	2			3	4	

**Regierungsbezirk Karlsruhe**

**Region Mittlerer Oberrhein**

<b>Stadtkreise</b>									
211 000	Baden-Baden, Stadt	25 388	18 883	5 474	774	405	133	28	244
212 000	Karlsruhe, Stadt	123 772	86 426	33 106	2 206	3 811	680	107	3 024
<b>Landkreise</b>									
<b>215 Karlsruhe</b>									
215 100	Bad Schönborn	3 279	2 425	680	82	27	7	1	19
215 007	Bretten, Stadt	9 032	6 120	2 478	307	27	10	2	15
215 009	Bruchsal, Stadt	14 962	9 487	4 926	402	78	52	10	16
215 111	Dettenheim	2 249	1 302	812	85	12	2	2	8
215 102	Eggenstein-Leopoldshf.	5 098	3 917	1 048	78	20	8	3	9
215 017	Ettlingen, Stadt	15 524	11 961	3 052	382	337	240	8	89
215 021	Forst	2 388	1 657	624	74	24	9	1	14
215 025	Gondelsheim	942	621	260	48	3	1	1	1
215 099	Graben-Neudorf	3 531	2 299	1 057	110	10	6	—	4
215 029	Hambrücken	1 418	872	433	48	7	—	2	5
215 096	Karlsbad	5 305	3 650	1 407	192	16	5	5	6
215 103	Karlsdorf-Neuthard	2 845	2 087	631	82	9	3	2	4
215 097	Kraichtal, Stadt	4 545	2 639	1 483	277	27	3	2	22
215 039	Kronau	1 619	999	500	67	5	1	1	3
215 040	Kürnbach	862	514	287	41	1	1	—	—
215 105	Linkenheim-Hochstetten	3 856	2 837	893	80	21	10	2	9
215 046	Malsch	4 747	3 169	1 260	204	37	10	2	25
215 047	Marxzell	1 669	1 231	359	65	3	2	—	1
215 059	Oberderdingen	3 023	1 950	922	141	16	5	1	10
215 107	Oberhausen-Rheinhausen	3 317	2 058	1 054	130	44	14	10	20
215 064	Östringen, Stadt	4 138	2 631	1 216	174	10	1	1	8
215 101	Pfinztal	6 218	3 769	1 999	295	19	6	2	11
215 066	Philippsburg, Stadt	4 123	2 520	1 380	128	25	4	4	17
215 108	Rheinstetten	7 686	5 410	1 934	241	51	11	5	35
215 109	Stutensee	7 590	5 790	1 460	188	36	14	4	18
215 082	Sulzfeld	1 482	929	453	80	4	1	—	3
215 084	Ubstadt-Weiher	3 915	2 494	1 174	121	16	4	1	11
215 106	Waghäusel, Stadt	6 480	4 245	1 907	194	25	9	1	15
215 110	Waldbronn	4 866	3 715	1 068	65	25	20	3	2
215 089	Walzbachtal	2 883	1 768	929	96	13	3	3	7
215 090	Weingarten (Baden)	3 348	2 102	1 019	139	14	8	1	5
215 094	Zaisenhausen	568	333	176	27	2	1	—	1
	<b>Zusammen</b>	<b>143 508</b>	<b>97 501</b>	<b>38 881</b>	<b>4 643</b>	<b>964</b>	<b>471</b>	<b>80</b>	<b>413</b>
<b>216 Rastatt</b>									
216 002	Au am Rhein	994	601	332	42	1	1	—	—
216 005	Bietigheim	2 144	1 394	672	60	2	1	—	1
216 006	Bischweier	1 029	708	293	19	4	1	1	2
216 007	Bühl, Stadt	9 243	6 942	1 864	310	92	50	8	34
216 008	Bühlertal	3 088	2 207	631	172	29	8	4	17
216 009	Durmersheim	4 137	2 945	1 039	130	19	16	1	2
216 012	Elchesheim-Illingen	985	613	321	37	2	1	1	—
216 013	Forbach	2 072	1 040	858	157	14	5	4	5
216 015	Gaggenau, Stadt	11 452	7 943	3 127	303	33	9	5	19
216 017	Gernsbach, Stadt	5 786	3 606	1 913	227	42	14	3	25
216 022	Hügelsheim	1 222	1 065	137	6	31	6	—	25
216 023	Iffezheim	1 551	1 118	379	40	6	3	1	2
216 024	Kuppenheim, Stadt	2 713	1 849	760	77	17	12	1	4
216 028	Lichtenau, Stadt	1 520	860	535	68	7	1	1	5
216 029	Loffenau	961	608	305	45	4	3	—	1
216 033	Muggensturm	2 023	1 369	533	86	10	6	1	3
216 039	Ötigheim	1 548	1 016	453	65	12	2	—	10

1) Ohne Freizeitwohnungen und ohne Wohnungen in Gebäuden mit vollständiger Wohnheimnutzung.

Noch: 7. Wohnungen und sonstige Wohneinheiten in den Gemeinden Baden-Württembergs am 25. Mai 1987 nach Ausstattung

Schl.-Nr.	Gemeinde	Wohnungen insgesamt <sup>1)</sup>	Darunter			Sonstige Wohn- einheiten in Ge- bäuden insgesamt	Davon		
			mit Bad/Dusche und WC		ohne Bad/ Dusche, mit WC		mit Bad/Dusche und WC		mit sonstiger Aus- stattung
			mit	ohne			mit	ohne	
			1	2	3		4	5	6
216 041	Ottersweier	1 890	1 350	382	85	18	5	—	13
216 043	Rastatt, Stadt	16 843	11 810	4 528	406	77	50	6	21
216 063	Rheinmünster	2 148	1 477	589	45	5	2	1	2
216 049	Sinzheim	3 253	2 525	599	80	12	6	2	4
216 052	Steinmauern	854	487	330	26	5	—	—	5
216 059	Weisenbach	968	479	430	47	15	1	5	9
	Zusammen	78 424	54 012	21 010	2 533	457	203	45	209
	Region Mittlerer Oberrhein	371 092	256 822	98 471	10 156	5 637	1 487	260	3 890

Region Unterer Neckar

	<b>Stadtkreise</b>								
221 000	Heidelberg, Stadt	61 159	46 157	11 753	1 728	2 876	1 084	96	1 696
222 000	Mannheim, Univ.-Stadt	146 270	95 645	41 742	6 584	2 784	959	118	1 707
	<b>Landkreise</b>								
225	<b>Neckar-Odenwald-Kreis</b>								
225 001	Adelsheim, Stadt	1 757	1 057	572	85	18	1	—	17
225 002	Aglasterhausen	1 363	854	436	49	12	—	—	12
225 009	Billigheim	1 906	1 135	606	106	7	2	1	4
225 010	Binau	441	335	94	5	1	—	—	1
225 014	Buchen (Odenwald), Stadt	5 477	3 652	1 579	153	20	10	3	7
225 117	Elztal	1 835	1 161	552	69	17	5	3	9
225 024	Fahrenbach	859	523	270	49	7	2	1	4
225 032	Hardheim	2 372	1 469	751	99	5	3	—	2
225 033	Haßmersheim	1 577	941	526	62	6	3	—	3
225 039	Höpfingen	1 028	478	489	45	2	—	—	2
225 042	Hüffenhardt	671	380	226	28	—	—	—	—
225 052	Limbach	1 432	990	365	52	7	7	—	—
225 058	Mosbach, Stadt	9 181	6 557	2 352	209	114	15	6	93
225 060	Mudau	1 551	964	468	89	3	1	—	2
225 064	Neckargerach	872	465	340	54	7	3	—	4
225 067	Neckarzimmern	641	389	216	29	2	—	—	2
225 068	Neunkirchen	585	367	171	22	5	3	—	2
225 074	Obrigheim	1 951	1 113	750	54	8	4	1	3
225 075	Osterburken, Stadt	1 812	1 018	710	67	5	1	2	2
225 114	Ravenstein, Stadt	932	474	383	56	1	—	—	1
225 082	Rosenberg	731	338	313	37	6	2	—	4
225 115	Schefflenz	1 494	896	501	76	15	7	1	7
225 116	Schwarzach	660	501	127	25	9	8	—	1
225 091	Seckach	1 274	740	448	64	5	2	—	3
225 118	Waldbrunn	1 578	1 069	399	73	196	3	—	193
225 109	Walldürn, Stadt	3 897	2 475	1 224	165	13	7	—	6
225 113	Zwingenberg	282	211	62	5	—	—	—	—
	<b>Zusammen</b>	<b>48 159</b>	<b>30 552</b>	<b>14 930</b>	<b>1 827</b>	<b>491</b>	<b>89</b>	<b>18</b>	<b>384</b>
226	<b>Rhein-Neckar-Kreis</b>								
226 003	Altlußheim	2 063	1 413	562	54	8	2	1	5
226 102	Angelbachtal	1 347	781	509	47	4	3	1	—
226 006	Bammertal	2 282	1 771	423	71	6	3	—	3
226 009	Brühl	5 840	4 884	771	116	27	16	2	9
226 010	Dielheim	2 755	1 943	643	106	16	5	5	6
226 012	Dossenheim	4 169	3 367	680	82	62	38	5	19
226 013	Eberbach, Stadt	6 244	4 738	1 325	152	64	25	4	35
226 105	Edingen-Neckarhausen	6 010	4 460	1 304	151	25	10	3	12
226 017	Epfenbach	792	531	200	43	5	1	—	4
226 018	Eppelheim	6 064	5 052	772	128	79	43	2	34
226 020	Eschelbronn	894	614	224	35	5	1	—	4
226 022	Gaiberg	867	704	119	26	7	3	1	3
226 027	Heddesbach	182	125	41	5	2	—	—	2
226 028	Heddesheim	4 435	3 720	646	59	23	19	1	3

1) Ohne Freizeitwohnungen und ohne Wohnungen in Gebäuden mit vollständiger Wohnheimnutzung.

Noch: 7. Wohnungen und sonstige Wohneinheiten in den Gemeinden Baden-Württembergs am 25. Mai 1987 nach Ausstattung

Schl.-Nr.	Gemeinde	Wohnungen insgesamt <sup>1)</sup>	Darunter			Sonstige Wohn- einheiten in Ge- bäuden insgesamt	Davon		
			mit Bad/Dusche und WC		ohne Bad/ Dusche, mit WC		mit Bad/Dusche und WC		mit sonstiger Aus- stattung
			mit	ohne			mit	ohne	
1	2	3	4	5	6	7	8		
226 029	Heiligkreuzsteinach	918	644	225	30	28	7	—	21
226 106	Helmstadt-Bargen	1 229	743	431	42	1	1	—	—
226 031	Hemsbach, Stadt	5 034	4 146	801	76	10	6	2	2
226 107	Hirschberg a.d. Bergstr.	3 846	3 059	673	68	9	7	—	2
226 032	Hockenheim, Stadt	6 775	5 019	1 478	181	24	12	2	10
226 036	Ilvesheim	3 154	2 451	533	115	28	10	5	13
226 037	Ketsch	4 871	3 895	848	88	20	7	2	11
226 038	Ladenburg, Stadt	4 817	3 734	838	171	20	14	1	5
226 040	Laudenbach	2 015	1 496	441	59	5	1	—	4
226 041	Leimen, Stadt	8 304	6 598	1 376	209	194	18	5	171
226 104	Lobbach	804	542	227	22	9	1	—	8
226 046	Malsch	993	699	219	34	5	1	—	4
226 048	Mauer	1 239	984	200	44	10	4	1	5
226 049	Meckesheim	1 812	1 321	394	73	7	1	1	5
226 054	Mühlhausen	2 361	1 625	575	86	8	2	—	6
226 055	Neckarbischofsheim, St.	1 336	843	392	58	15	2	2	11
226 056	Neckargemünd, Stadt	6 103	4 780	993	199	54	18	3	33
226 058	Neidenstein	615	420	134	40	2	1	—	1
226 059	Neulußheim	2 157	1 378	663	92	12	6	2	4
226 060	Nußloch	3 754	2 646	964	108	16	9	6	1
226 062	Oftersheim	4 522	3 737	589	142	26	6	2	18
226 063	Plankstadt	3 849	2 575	1 026	208	23	8	4	11
226 065	Rauenberg, Stadt	2 295	1 549	604	92	14	3	1	10
226 066	Reichartshausen	578	340	218	14	1	1	—	—
226 068	Reilingen	2 271	1 578	629	44	20	4	1	15
226 076	Sandhausen	5 353	4 159	1 023	103	14	8	2	4
226 080	Schönau, Stadt	1 868	1 220	518	103	18	12	2	4
226 081	Schönbrunn	943	734	179	27	6	3	2	1
226 082	Schriesheim, Stadt	5 462	4 300	947	141	106	21	4	81
226 084	Schwetzingen, Stadt	8 317	6 335	1 479	308	69	23	7	39
226 085	Sinsheim, Stadt	10 651	7 556	2 581	349	62	18	6	38
226 086	Spechbach	522	321	169	15	2	—	—	2
226 103	St. Leon-Rot	3 801	2 596	1 008	114	20	6	3	11
226 091	Waibstadt, Stadt	1 875	1 164	570	96	5	1	—	4
226 095	Walldorf, Stadt	5 252	3 997	1 137	87	186	12	4	170
226 096	Weinheim, Stadt	17 914	12 489	4 353	787	75	14	3	58
226 097	Wiesenbach	1 033	869	145	13	4	4	—	—
226 098	Wiesloch, Stadt	8 655	6 258	1 934	329	103	21	15	67
226 099	Wilhelmsfeld	1 284	989	261	28	6	2	1	3
226 101	Zuzenhausen	708	432	245	25	3	—	1	2
Zusammen		193 234	144 324	40 239	5 895	1 573	464	115	994
Region Unterer Neckar		448 822	316 678	108 664	16 034	7 724	2 596	347	4 781

**Region Nordschwarzwald**

<b>231 000</b>	<b>Stadtkreis Pforzheim, Stadt</b>	<b>48 688</b>	<b>35 732</b>	<b>11 763</b>	<b>885</b>	<b>1 267</b>	<b>454</b>	<b>32</b>	<b>781</b>
	<b>Landkreise</b>								
<b>235</b>	<b>Calw</b>								
235 006	Altensteig, Stadt	3 631	2 342	1 052	206	19	6	4	9
235 007	Althengstett	2 099	1 466	495	113	30	16	6	8
235 033	Bad Herrenalbb, Stadt	3 107	2 521	451	76	412	226	20	166
235 008	Bad Liebenzell, Stadt	3 172	2 167	731	182	387	171	42	174
235 084	Bad Teinach-Zavelst., St.	1 041	660	292	71	14	3	1	10
235 085	Calw, Stadt	8 370	5 602	2 231	439	74	31	13	30
235 018	Dobel	802	631	123	37	161	75	21	65
235 020	Ebhausen	1 337	775	417	108	11	3	2	6
235 022	Egenhausen	551	330	170	43	1	—	—	1
235 025	Enzklösterle	534	424	67	30	7	2	1	4
235 029	Gechingen	1 217	870	293	42	17	7	4	6
235 032	Haiterbach, Stadt	1 712	1 003	528	132	28	4	2	22
235 035	Höfen an der Enz	653	390	212	42	8	2	1	5

1) Ohne Freizeitwohnungen und ohne Wohnungen in Gebäuden mit vollständiger Wohnheimnutzung.

Noch: 7. Wohnungen und sonstige Wohneinheiten in den Gemeinden Baden-Württembergs am 25. Mai 1987 nach Ausstattung

Schl.-Nr.	Gemeinde	Wohnungen insgesamt <sup>1)</sup>	Darunter			Sonstige Wohneinheiten in Gebäuden insgesamt	Davon			
			mit Bad/Dusche und WC		ohne Bad/Dusche, mit WC		mit Bad/Dusche und WC		mit sonstiger Ausstattung	
			mit	ohne			mit	ohne		
			Sammelheizung				Sammelheizung			
		1	2	3	4	5	6	7	8	
235 046	Nagold, Stadt	7 664	5 349	1 850	412	157	110	8	39	
235 047	Neubulach, Stadt	1 432	983	351	88	9	2	3	4	
235 050	Neuweiler	926	507	307	92	17	6	—	11	
235 055	Oberreichenbach	885	506	291	77	4	3	1	—	
235 057	Ostelsheim	739	483	198	56	4	2	2	—	
235 060	Rohrdorf	718	519	168	28	6	3	2	1	
235 065	Schömburg	2 558	1 858	448	158	326	90	7	229	
235 066	Simmersfeld	613	350	158	89	8	2	—	6	
235 067	Simmozheim	784	482	223	58	6	3	—	3	
235 073	Unterreichenbach	936	628	225	68	25	16	2	7	
235 079	Wildbad/Schwarzw., St.	4 565	3 196	984	341	141	96	6	39	
235 080	Wildberg, Stadt	3 184	2 209	731	184	37	18	1	18	
	<b>Zusammen</b>	<b>53 230</b>	<b>36 251</b>	<b>12 996</b>	<b>3 172</b>	<b>1 909</b>	<b>897</b>	<b>149</b>	<b>863</b>	
<b>236</b>	<b>Enzkreis</b>									
236 004	Birkenfeld	3 781	2 660	862	224	9	3	—	6	
236 011	Eisingen	1 624	1 308	255	41	2	1	1	—	
236 013	Engelsbrand	1 488	1 127	273	84	6	4	—	2	
236 019	Friolzheim	1 138	896	206	33	3	1	1	1	
236 025	Heimsheim, Stadt	1 634	1 264	294	70	5	1	1	3	
236 028	Illingen	2 531	1 661	730	131	12	6	1	5	
236 030	Ispringen	2 572	1 850	624	68	7	5	2	—	
236 074	Kämpfelbach	2 203	1 454	623	88	15	3	—	12	
236 070	Keltern	3 195	2 227	817	133	5	2	2	1	
236 031	Kieselbronn	919	635	216	46	3	3	—	—	
236 033	Knittlingen, Stadt	2 302	1 349	761	158	4	1	—	3	
236 076	Königsbach-Stein	3 272	2 125	985	105	14	3	1	10	
236 038	Maulbronn, Stadt	2 214	1 271	783	132	12	5	2	5	
236 039	Mönsheim	873	573	257	37	6	2	3	1	
236 040	Mühlacker, Stadt	9 535	5 487	3 470	502	66	7	10	49	
236 043	Neuenbürg, Stadt	2 900	1 950	777	140	11	8	2	1	
236 044	Neuhausen	1 577	1 071	404	79	10	3	—	7	
236 073	Neulingen	1 725	1 231	403	74	6	3	1	2	
236 046	Niefern-Öschelbronn	3 852	2 680	976	152	17	6	1	10	
236 075	Ölbronn-Dürrn	1 061	636	343	74	1	—	1	—	
236 050	Ötisheim	1 632	1 062	433	114	7	—	4	3	
236 071	Remchingen	3 521	2 320	996	146	16	7	1	8	
236 061	Sternenfels	878	536	260	69	6	1	—	5	
236 072	Straubenhardt	3 300	2 284	767	218	10	2	—	8	
236 062	Tiefenbronn	1 685	1 248	374	55	9	9	—	—	
236 065	Wiernsheim	1 830	1 078	639	89	8	2	1	5	
236 067	Wimsheim	810	524	248	34	5	1	1	3	
236 068	Wurmberg	813	491	261	58	2	2	—	—	
	<b>Zusammen</b>	<b>64 865</b>	<b>42 998</b>	<b>18 037</b>	<b>3 154</b>	<b>277</b>	<b>91</b>	<b>36</b>	<b>150</b>	
<b>237</b>	<b>Freudenstadt</b>									
237 002	Alpirsbach, Stadt	2 517	1 591	736	165	9	4	—	5	
237 075	Bad Rippoldsau-Schapb.	790	638	110	30	6	3	—	3	
237 004	Baiersbronn	5 813	4 180	1 270	332	274	229	8	37	
237 008	Betzweiler-Wäldle	508	316	139	43	5	—	—	5	
237 019	Dornstetten, Stadt	2 271	1 781	357	118	22	10	3	9	
237 024	Empfingen	1 015	596	291	117	5	1	—	4	
237 027	Eutingen im Gäu	1 456	889	380	107	8	3	1	4	
237 028	Freudenstadt, Stadt	9 606	7 404	1 615	500	253	115	12	126	
237 030	Glatzen	850	613	158	64	6	4	—	2	
237 032	Grömbach	179	100	56	20	2	—	2	—	
237 040	Horb am Neckar, Stadt	7 889	4 875	2 342	548	43	11	7	25	
237 045	Loßburg	1 988	1 477	363	124	18	13	—	5	
237 054	Pfalzgrafenweiler	1 949	1 404	394	128	9	5	—	4	
237 061	Schopfloch	658	386	190	65	9	3	—	6	
237 073	Seewald	600	393	136	60	4	—	—	4	
237 074	Waldachtal	1 831	1 233	418	117	136	10	—	126	
237 072	Wörnersberg	56	30	18	3	2	—	—	2	
	<b>Zusammen</b>	<b>39 976</b>	<b>27 906</b>	<b>8 973</b>	<b>2 541</b>	<b>811</b>	<b>411</b>	<b>33</b>	<b>367</b>	

1) Ohne Freizeitwohnungen und ohne Wohnungen in Gebäuden mit vollständiger Wohnheimnutzung.

Noch: 7. Wohnungen und sonstige Wohneinheiten in den Gemeinden Baden-Württembergs am 25. Mai 1987 nach Ausstattung

Schl.-Nr.	Gemeinde	Wohnungen insgesamt <sup>1)</sup>	Darunter			Sonstige Wohn- einheiten in Ge- bäuden insgesamt	Davon		
			mit Bad/Dusche und WC		ohne Bad/ Dusche, mit WC		mit Bad/Dusche und WC		mit sonstiger Aus- stattung
			mit	ohne			mit	ohne	
			Sammelheizung				Sammelheizung		
			1	2	3		4	5	6
	Region Nordschwarzwald	206 759	142 887	51 769	9 752	4 264	1 853	250	2 161
	Regierungsbezirk Karlsruhe	1 026 673	716 387	258 904	35 942	17 625	5 936	857	10 832

1) Ohne Freizeitwohnungen und ohne Wohnungen in Gebäuden mit vollständiger Wohnheimnutzung.

Noch: 7. Wohnungen und sonstige Wohneinheiten in den Gemeinden Baden-Württembergs am 25. Mai 1987 nach Ausstattung

Schl.-Nr.	Gemeinde	Wohnungen insgesamt <sup>1)</sup>	Darunter			Sonstige Wohn- einheiten in Ge- bäuden insgesamt	Davon		
			mit Bad/Dusche und WC		ohne Bad/ Dusche, mit WC		mit Bad/Dusche und WC		mit sonstiger Aus- stattung
			mit	ohne			mit	ohne	
			Sammelheizung				Sammelheizung		
			1	2	3		4	5	6

**Regierungsbezirk Freiburg**

**Region Südlicher Oberrhein**

<b>311 000</b>	<b>Stadtkreis Freiburg im Breisg., St.</b>	<b>81 221</b>	<b>61 993</b>	<b>14 176</b>	<b>2 740</b>	<b>3 337</b>	<b>1 506</b>	<b>106</b>	<b>1 725</b>
	<b>Landkreise</b>								
<b>315</b>	<b>Breisgau-Hochschwarzwald</b>								
315 003	Au	422	333	68	17	7	2	4	1
315 004	Auggen	755	574	158	11	1	1	—	—
315 006	Bad Krozingen	5 028	4 393	498	69	21	16	1	4
315 007	Badenweiler	1 553	1 269	211	46	107	29	3	75
315 008	Ballrechten-Dottingen	622	511	92	13	1	1	—	—
315 013	Bötzingen	1 705	1 302	322	35	2	—	—	2
315 014	Bollschweil	714	560	134	15	4	4	—	—
315 015	Breisach am Rhein, St.	3 760	2 744	835	124	31	5	2	24
315 016	Breitnau	476	351	71	28	13	3	—	10
315 020	Buchenbach	944	757	142	21	14	9	2	3
315 022	Buggingen	1 125	748	333	24	2	2	—	—
315 028	Ebringen	790	603	138	9	2	1	—	1
315 131	Ehrenkirchen	2 152	1 635	417	48	12	8	1	3
315 030	Eichstetten	904	628	202	31	5	3	1	1
315 031	Eisenbach (Hochschw.)	778	579	148	50	2	1	—	1
315 033	Eschbach	442	342	72	16	2	—	—	2
315 037	Feldberg (Schwarzwald)	698	550	81	39	19	8	—	11
315 039	Friedenweiler	619	537	48	27	5	5	—	—
315 041	Glottental	919	685	159	36	12	3	—	9
315 043	Gottenheim	829	649	131	24	13	12	—	1
315 047	Gundelfingen	4 606	4 213	316	58	47	38	2	7
315 048	Hartheim	1 101	870	172	25	1	—	—	1
315 050	Heitersheim, Stadt	1 536	1 207	304	16	7	4	1	2
315 051	Heuweiler	303	236	45	13	5	2	—	3
315 052	Hinterzarten	763	644	73	36	6	4	—	2
315 056	Horben	288	213	58	13	1	—	—	1
315 059	Ihringen	1 820	1 346	335	82	7	1	—	6
315 064	Kirchzarten	3 235	2 781	355	74	32	13	2	17
315 068	Lenzkirch	1 890	1 536	285	53	47	32	—	15
315 070	Löffingen, Stadt	2 220	1 682	422	100	11	9	—	2
315 132	March	3 062	2 528	439	58	21	14	2	5
315 072	Merdingen	751	550	169	19	—	—	—	—
315 073	Merzhausen	1 799	1 635	117	30	25	15	—	10
315 074	Müllheim, Stadt	5 647	4 463	1 101	54	27	19	1	7
315 130	Münstertal/Schwarzw.	1 575	1 271	246	37	2	2	—	—
315 076	Neuenburg am Rhein, St.	2 944	2 310	536	48	16	6	1	9
315 084	Oberried	849	598	186	46	8	2	—	6
315 089	Pfaffenweiler	969	775	171	14	4	1	—	3
315 098	Schallstadt	1 887	1 478	311	49	15	8	—	7
315 102	Schluchsee	1 167	867	258	37	36	17	2	17
315 107	Sölden	322	291	27	2	5	—	—	5
315 094	St. Märgen	595	475	73	31	7	2	1	4
315 095	St. Peter	701	520	134	35	13	6	1	6
315 108	Staufen im Breisgau, St.	2 634	2 161	372	68	15	3	2	10
315 109	Stegen	1 278	1 116	132	20	19	9	1	9
315 111	Sulzburg, Stadt	899	681	161	34	15	1	—	14
315 113	Titisee-Neustadt, Stadt	4 248	3 161	808	236	60	38	4	18
315 115	Umkirch	1 993	1 874	108	8	13	5	1	7
315 133	Vogtsbg. i. Kaiserst., St.	1 869	1 274	459	67	4	1	—	3
315 125	Wittnau	412	360	39	8	5	3	—	2
	<b>Zusammen</b>	<b>78 598</b>	<b>62 866</b>	<b>12 472</b>	<b>2 054</b>	<b>749</b>	<b>368</b>	<b>35</b>	<b>346</b>

1) Ohne Freizeitwohnungen und ohne Wohnungen in Gebäuden mit vollständiger Wohnheimnutzung.



Noch: 7. Wohnungen und sonstige Wohneinheiten in den Gemeinden Baden-Württembergs am 25. Mai 1987 nach Ausstattung

Schl.-Nr.	Gemeinde	Wohnungen insgesamt <sup>1)</sup>	Darunter		Sonstige Wohn- einheiten in Ge- bäuden insgesamt	Davon			
			mit Bad/Dusche und WC			mit Bad/Dusche und WC		mit sonstiger Aus- stattung	
			mit	ohne		mit	ohne		
			Sammelheizung			Sammelheizung			
		1	2	3	4	5	6	7	8
<b>316</b>	<b>Emmendingen</b>								
316 002	Bahlingen	1 179	876	206	52	7	—	3	4
316 003	Biederbach	361	225	88	16	2	—	—	2
316 009	Denzlingen	4 810	4 245	488	57	10	5	2	3
316 010	Elzach, Stadt	2 071	1 478	448	95	6	4	1	1
316 011	Emmendingen, Stadt	9 153	7 203	1 526	302	58	45	5	8
316 012	Endingen, Stadt	2 495	1 715	558	147	18	5	—	13
316 013	Forchheim	379	177	141	18	—	—	—	—
316 054	Freiamt	1 200	777	310	58	9	2	3	4
316 014	Gutach im Breisgau	1 284	964	257	44	6	4	1	1
316 017	Herbolzheim, Stadt	2 882	1 904	825	104	14	4	—	10
316 020	Kenzingen, Stadt	2 484	1 523	832	97	16	1	4	11
316 024	Malterdingen	824	566	217	24	4	1	1	2
316 036	Reute	847	646	180	17	6	4	—	2
316 053	Rheinhäusern	1 086	549	469	42	—	—	—	—
316 037	Riegel	1 044	728	252	31	8	2	1	5
316 038	Sasbach	944	627	247	32	5	2	—	3
316 039	Sexau	1 000	784	173	33	8	4	2	2
316 042	Simonswald	970	675	218	59	8	1	1	6
316 043	Teningen	4 030	2 942	879	131	15	3	1	11
316 045	Vörstetten	796	643	125	15	5	4	—	1
316 056	Waldkirch, Stadt	7 635	5 690	1 606	255	96	29	3	64
316 049	Weisweil	561	373	152	21	2	1	1	—
316 055	Winden im Elztal	855	582	207	42	6	3	—	3
316 051	Wyhl	987	614	308	41	2	1	1	—
	<b>Zusammen</b>	<b>49 877</b>	<b>36 506</b>	<b>10 712</b>	<b>1 733</b>	<b>311</b>	<b>125</b>	<b>30</b>	<b>156</b>
<b>317</b>	<b>Ortenaukreis</b>								
317 001	Achern, Stadt	8 301	5 896	2 031	259	35	19	2	14
317 005	Appenweiler	2 978	2 205	618	88	21	7	1	13
317 008	Bad Peterstal-Griesbach	1 050	903	118	19	18	15	—	3
317 009	Berghaupten	783	576	172	31	4	4	—	—
317 011	Biberach	1 051	783	193	51	1	1	—	—
317 021	Durbach	1 248	930	267	33	4	2	—	2
317 026	Ettenheim, Stadt	3 364	2 235	881	149	18	6	1	11
317 029	Fischerbach	472	391	54	16	2	2	—	—
317 031	Friesenheim	4 042	2 689	1 164	119	16	6	2	8
317 034	Gengenbach, Stadt	3 637	2 848	590	144	28	15	1	12
317 039	Gutach (Schwarzwaldb.)	827	567	207	40	9	3	—	6
317 040	Haslach im Kinzigtal, St.	2 422	1 684	641	81	10	5	—	5
317 041	Hausach, Stadt	1 963	1 417	473	53	17	11	—	6
317 046	Hofstetten	412	327	73	5	2	1	1	—
317 047	Hohberg	2 499	1 686	681	86	14	3	—	11
317 051	Hornberg, Stadt	1 828	1 186	529	87	7	1	1	5
317 152	Kappel-Grafenhausen	1 346	801	443	63	4	1	1	2
317 056	Kappelrodeck	1 989	1 452	431	80	9	3	—	6
317 057	Kehl, Stadt	12 075	7 799	3 702	345	296	200	7	89
317 059	Kippenheim	1 666	1 158	402	66	10	2	2	6
317 065	Lahr/Schwarzwald, Stadt	16 010	11 687	3 657	489	202	39	19	144
317 068	Lauf	1 370	964	304	67	16	1	1	14
317 067	Lautenbach	599	443	132	20	2	1	—	1
317 073	Mahlberg, Stadt	1 367	955	356	34	3	—	1	2
317 075	Meißenheim	1 193	685	415	65	3	2	1	—
317 078	Mühlenbach	431	310	90	21	5	1	2	2
317 151	Neuried	2 751	1 638	970	78	17	5	3	9
317 085	Nordrach	623	462	121	26	28	15	1	12
317 088	Oberharmersbach	727	501	180	28	1	1	—	—
317 089	Oberkirch, Stadt	6 045	4 575	1 221	170	27	9	3	15
317 093	Oberwolfach	818	578	208	24	3	2	—	1
317 096	Offenburg, Stadt	21 804	15 072	6 001	609	72	46	5	21
317 097	Ohlsbach	862	676	120	50	10	1	3	6
317 098	Oppenau, Stadt	1 715	1 301	345	62	4	4	—	—
317 100	Ortenberg	1 126	867	233	23	4	3	1	—
317 102	Ottenhöfen im Schwarzw.	1 114	836	216	57	5	2	—	3
317 110	Renchen, Stadt	2 235	1 404	678	94	16	3	2	11

1) Ohne Freizeitwohnungen und ohne Wohnungen in Gebäuden mit vollständiger Wohnheimnutzung.

Noch: 7. Wohnungen und sonstige Wohneinheiten in den Gemeinden Baden-Württembergs am 25. Mai 1987 nach Ausstattung

Schl.-Nr.	Gemeinde	Wohn- nungen insgesamt <sup>1)</sup>	Darunter			Sonstige Wohn- einheiten in Ge- bäuden insgesamt	Davon		
			mit Bad/Dusche und WC		ohne Bad/ Dusche, mit WC		mit Bad/Dusche und WC		mit sonstiger Aus- stattung
			mit	ohne			mit	ohne	
Sammelheizung		Sammelheizung							
1	2	3	4	5	6	7	8		
317 153	Rheinau, Stadt	3 518	1 996	1 342	115	3	—	—	3
317 113	Ringsheim	740	509	179	33	3	1	—	2
317 114	Rust	955	563	328	39	3	1	—	2
317 116	Sasbach	1 656	1 254	320	60	5	—	—	5
317 118	Sasbachwalden	1 095	828	214	32	8	6	—	2
317 121	Schuttertal	1 068	711	313	34	7	3	—	4
317 122	Schutterwald	2 183	1 651	470	45	7	1	—	6
317 150	Schwanau	2 100	1 217	715	78	15	4	3	8
317 126	Seebach	463	350	82	29	2	2	—	—
317 127	Seelbach	1 835	1 223	544	54	4	4	—	—
317 129	Steinach	1 143	816	250	40	3	1	—	2
317 141	Willstätt	2 713	1 931	685	49	9	3	1	5
317 145	Wolfach, Stadt	2 336	1 688	518	100	12	5	—	7
317 146	Zell am Harmersbach,St.	2 390	1 761	506	88	7	5	2	—
	Zusammen	138 938	96 985	35 383	4 528	1 031	478	67	486
	Region								
	Südlicher Oberrhein	348 634	258 350	72 743	11 055	5 428	2 477	238	2 713

Region Schwarzwald-Baar-Heuberg

Landkreise									
<b>325</b>	<b>Rottweil</b>								
325 001	Aichhalden	1 445	848	423	125	8	2	—	6
325 009	Börsingen	917	601	235	75	—	—	—	—
325 072	Deißlingen	1 919	1 228	518	131	16	4	—	12
325 011	Dietingen	1 203	666	395	123	8	3	1	4
325 012	Dornhan, Stadt	2 037	1 222	579	207	1	—	—	1
325 014	Dunningen	1 662	1 038	452	141	3	2	—	1
325 015	Epfendorf	1 179	722	360	80	5	—	1	4
325 071	Eschbronn	727	448	186	78	5	1	1	3
325 070	Fluorn-Winzeln	1 048	593	321	86	11	2	—	9
325 024	Hardt	759	555	150	42	4	—	—	4
325 036	Lauterbach	1 301	844	336	95	2	1	—	1
325 045	Oberndorf am Neckar, St.	5 660	2 983	2 291	328	29	15	2	12
325 049	Rottweil, Stadt	9 071	5 979	2 532	446	173	40	12	121
325 050	Schenkenzell	719	417	250	39	8	1	1	6
325 051	Schiltach, Stadt	1 540	976	462	89	13	5	1	7
325 053	Schramberg, Stadt	7 564	4 780	2 175	558	28	13	3	12
325 057	Sulz am Neckar, Stadt	3 979	2 114	1 445	320	25	8	—	17
325 058	Tennenbronn	1 288	964	237	67	4	2	—	2
325 060	Villingendorf	931	631	261	36	1	1	—	—
325 061	Vöhringen	1 250	631	484	125	11	4	2	5
325 064	Wellendingen	889	543	209	101	6	5	—	1
325 069	Zimmern ob Rottweil	1 734	1 165	411	107	13	9	—	4
	<b>Zusammen</b>	<b>48 822</b>	<b>29 948</b>	<b>14 712</b>	<b>3 399</b>	<b>374</b>	<b>118</b>	<b>24</b>	<b>232</b>
<b>326</b>	<b>Schwarzwald-Baar-Kreis</b>								
326 003	Bad Dürkheim, Stadt	4 633	3 848	605	152	19	11	1	7
326 005	Blumberg, Stadt	3 602	2 469	814	265	2	—	1	1
326 006	Bräunlingen, Stadt	1 821	1 364	350	80	4	1	—	3
326 075	Brigachtal	1 730	1 475	208	36	7	3	1	3
326 010	Dauchingen	1 121	974	115	30	2	2	—	—
326 012	Donaueschingen, Stadt	7 238	5 792	1 116	258	124	112	3	9
326 017	Furtwangen i. Schw., St.	4 042	2 941	863	162	172	114	9	49
326 020	Gütenbach	550	360	136	43	6	4	1	1
326 027	Hüfingen, Stadt	2 171	1 672	396	87	24	7	2	15
326 031	Königsfeld i. Schwarzw.	2 008	1 430	457	74	48	17	1	30
326 037	Mönchweiler	1 184	935	184	49	16	8	—	8
326 041	Niedereschach	1 607	1 272	266	46	7	2	1	4
326 054	Schönwald i. Schwarzw.	860	677	124	48	19	8	—	11
326 055	Schonach im Schwarzw.	1 774	1 295	382	89	5	4	—	1
326 052	St. Georgen i. Schw., St.	5 581	3 907	1 348	281	72	16	2	54

1) Ohne Freizeitwohnungen und ohne Wohnungen in Gebäuden mit vollständiger Wohnheimnutzung.

Noch: 7. Wohnungen und sonstige Wohneinheiten in den Gemeinden Baden-Württembergs am 25. Mai 1987 nach Ausstattung

Schl.-Nr.	Gemeinde	Wohnungen insgesamt <sup>1)</sup>	Darunter			Sonstige Wohn- einheiten in Ge- bäuden insgesamt	Davon		
			mit Bad/Dusche und WC		ohne Bad/ Dusche, mit WC		mit Bad/Dusche und WC		mit sonstiger Aus- stattung
			mit	ohne			mit	ohne	
1	2	3	4	5	6	7	8		
326 060	Triberg i. Schwarzw., St.	2 375	1 651	557	142	35	7	3	25
326 061	Tuningen	837	545	234	51	2	1	1	—
326 065	Unterkirnach	765	590	129	36	14	4	—	10
326 074	Villingen-Schwenn.,St.	32 603	24 281	6 414	1 578	379	58	11	310
326 068	Vöhrenbach, Stadt	1 463	957	377	112	23	7	1	15
	<b>Zusammen</b>	<b>77 965</b>	<b>58 435</b>	<b>15 075</b>	<b>3 619</b>	<b>980</b>	<b>386</b>	<b>38</b>	<b>556</b>
<b>327</b>	<b>Tuttlingen</b>								
327 002	Aldingen	2 078	1 291	634	123	5	1	—	4
327 004	Bärenthal	158	94	50	13	—	—	—	—
327 005	Balgheim	255	175	52	21	—	—	—	—
327 006	Böttingen	416	232	147	34	—	—	—	—
327 007	Bubsheim	231	129	69	15	—	—	—	—
327 008	Buchheim	194	98	72	19	—	—	—	—
327 009	Deilingen	504	253	190	56	3	—	—	3
327 010	Denkingen	681	490	151	39	4	1	2	1
327 011	Dürbheim	483	257	164	44	5	—	—	5
327 012	Durchhausen	267	177	69	17	1	1	—	—
327 013	Egesheim	163	83	55	16	—	—	—	—
327 057	Emmingen-Liptingen	1 204	832	274	91	4	1	—	3
327 016	Fridingen a.d. Donau,St.	1 096	615	391	77	2	—	1	1
327 017	Frittlingen	602	388	168	38	4	—	—	4
327 018	Geisingen, Stadt	1 698	1 198	387	84	10	6	1	3
327 019	Gosheim	1 128	854	211	59	4	4	—	—
327 020	Gunningen	189	96	70	20	—	—	—	—
327 023	Hausen ob Verena	236	141	59	33	2	2	—	—
327 025	Immendingen	1 894	1 176	461	139	9	2	—	7
327 027	Irndorf	254	149	79	20	—	—	—	—
327 029	Königsheim	160	102	40	14	—	—	—	—
327 030	Kolbingen	376	215	119	32	7	—	1	6
327 033	Mahlstetten	249	135	91	21	—	—	—	—
327 036	Mühlheim a.d. Donau,St.	1 237	873	258	94	1	1	—	—
327 038	Neuhausen ob Eck	1 126	607	379	93	2	—	—	2
327 040	Reichenbach a. Heuberg	159	84	49	14	2	1	—	1
327 041	Renquishausen	201	118	66	12	1	—	—	1
327 056	Rietheim-Weilheim	882	643	176	47	11	6	1	4
327 055	Seitingen-Oberflacht	683	464	151	53	3	1	1	1
327 046	Spaichingen, Stadt	3 819	2 936	709	148	17	4	4	9
327 048	Talheim	375	216	134	25	2	1	—	1
327 049	Trossingen, Stadt	4 944	3 314	1 352	238	58	22	5	31
327 050	Tuttlingen, Stadt	13 456	8 004	4 175	708	110	13	2	95
327 051	Wehingen	1 142	748	297	71	17	1	—	16
327 054	Wurmlingen	1 332	874	337	99	6	1	2	3
	<b>Zusammen</b>	<b>43 872</b>	<b>28 061</b>	<b>12 086</b>	<b>2 627</b>	<b>290</b>	<b>69</b>	<b>20</b>	<b>201</b>
	<b>Region</b>								
	<b>Schwarzwald-Baar-Heub.</b>	<b>170 659</b>	<b>116 444</b>	<b>41 873</b>	<b>9 645</b>	<b>1 644</b>	<b>573</b>	<b>82</b>	<b>989</b>

Region Hochrhein-Bodensee

Landkreise									
<b>335</b>	<b>Konstanz</b>								
335 001	Aach, Stadt	539	300	195	33	3	—	—	3
335 002	Allensbach	2 257	1 918	289	43	29	22	3	4
335 098	Bodman-Ludwigshafen	1 500	1 118	321	38	23	15	3	5
335 015	Büsingens am Hochrhein	730	654	53	17	2	2	—	—
335 021	Eigeltingen	996	586	319	48	8	1	—	7
335 022	Engen, Stadt	3 310	2 416	695	131	25	5	—	20
335 025	Gaienhofen	1 177	926	217	27	29	24	—	5
335 026	Gailingen	946	659	235	32	11	5	3	3
335 028	Gottmadingen	3 389	2 437	834	90	5	3	1	1
335 035	Hilzingen	2 342	1 716	535	79	2	2	—	—
335 096	Hohenfels	542	332	153	20	5	1	—	4
335 043	Konstanz, Univ.-Stadt	33 687	25 601	5 667	1 353	2 328	821	28	1 479

1) Ohne Freizeitwohnungen und ohne Wohnungen in Gebäuden mit vollständiger Wohnheimnutzung.

Noch: 7. Wohnungen und sonstige Wohneinheiten in den Gemeinden Baden-Württembergs am 25. Mai 1987 nach Ausstattung

Schl.-Nr.	Gemeinde	Wohnungen insgesamt <sup>1)</sup>	Darunter			Sonstige Wohneinheiten in Gebäuden insgesamt	Davon			
			mit Bad/Dusche und WC		ohne Bad/Dusche, mit WC		mit Bad/Dusche und WC		mit sonstiger Ausstattung	
			mit	ohne			mit	ohne		
			Sammelheizung				Sammelheizung			
		1	2	3	4	5	6	7	8	
335 055	Moos	958	693	233	24	7	2	3	2	
335 097	Mühlhausen-Ehingen	1 118	857	216	39	1	—	—	1	
335 057	Mühlingen	606	305	233	42	2	—	—	2	
335 061	Öhningen	1 367	994	309	50	7	5	—	2	
335 099	Orsingen-Nenzingen	730	443	244	27	4	—	—	4	
335 063	Radolfzell a. Bodens., St.	10 495	7 354	2 656	337	78	21	6	51	
335 066	Reichenau	1 566	1 271	231	37	64	34	—	30	
335 100	Rielasingen-Worblingen	3 885	3 092	624	133	19	4	—	15	
335 075	Singen (Hohentwiel), St.	18 120	13 057	4 482	460	477	126	10	341	
335 077	Steißlingen	1 235	893	275	58	3	2	—	1	
335 079	Stockach, Stadt	4 962	3 237	1 399	183	31	14	1	16	
335 080	Tengen, Stadt	1 363	877	375	84	2	1	1	—	
335 081	Volkertshausen	718	517	165	21	6	—	—	6	
	<b>Zusammen</b>	<b>98 538</b>	<b>72 253</b>	<b>20 955</b>	<b>3 406</b>	<b>3 171</b>	<b>1 110</b>	<b>59</b>	<b>2 002</b>	
<b>336</b>	<b>Lörrach</b>									
336 004	Aitern	128	105	20	2	—	—	—	—	
336 006	Bad Bellingen	1 218	1 034	133	41	11	6	—	5	
336 008	Binzen	868	746	95	14	—	—	—	—	
336 010	Böllen	35	24	8	1	—	—	—	—	
336 012	Bürchau	81	64	9	5	—	—	—	—	
336 014	Efringen-Kirchen	2 546	1 910	479	84	6	2	—	4	
336 019	Eimeldingen	631	518	82	22	1	1	—	—	
336 020	Elbschwand	50	31	13	2	1	1	—	—	
336 024	Fischingen	191	162	21	5	—	—	—	—	
336 025	Fröhnd	122	96	15	5	—	—	—	—	
336 105	Grenzach-Wyhlen	5 018	4 300	540	93	29	12	2	15	
336 106	Häg-Ehrsberg	289	193	69	19	—	—	—	—	
336 034	Hasel	367	260	88	12	1	1	—	—	
336 036	Hausen im Wiesental	842	516	216	74	3	3	—	—	
336 043	Inzlingen	951	862	78	7	2	2	—	—	
336 045	Kandern, Stadt	2 508	1 800	504	98	24	18	1	5	
336 050	Lörrach, Stadt	18 140	13 609	3 483	655	185	66	6	113	
336 104	Malsburg-Marzell	553	365	115	31	10	5	—	5	
336 057	Maulburg	1 473	1 040	332	51	5	5	—	—	
336 060	Neuenweg	115	63	33	6	2	1	—	1	
336 067	Raich	73	49	10	4	1	—	—	1	
336 069	Rheinfelden(Baden), St.	10 686	8 846	1 264	417	126	74	3	49	
336 073	Rümmingen	517	472	32	5	1	1	—	—	
336 074	Sallneck	80	62	9	4	1	1	—	—	
336 075	Schallbach	197	158	30	2	—	—	—	—	
336 078	Schliengen	1 415	1 000	323	51	8	6	—	2	
336 079	Schönau i.Schwarzw., St.	936	709	157	40	9	9	—	—	
336 080	Schönenberg	94	64	22	4	—	—	—	—	
336 081	Schopfheim, Stadt	6 158	4 721	1 066	238	31	13	3	15	
336 082	Schwörstadt	851	608	203	29	2	2	—	—	
336 084	Steinen	3 530	2 795	466	142	25	11	—	14	
336 086	Tegernau	151	97	32	12	—	—	—	—	
336 087	Todtnau, Stadt	1 882	1 362	401	98	71	19	1	51	
336 089	Tunau	51	31	11	5	—	—	—	—	
336 090	Utzenfeld	210	196	9	5	1	—	—	1	
336 091	Weil am Rhein, Stadt	10 575	8 127	1 982	389	275	60	4	211	
336 094	Wernbach	84	68	12	3	—	—	—	—	
336 096	Wieden	143	113	21	3	—	—	—	—	
336 097	Wies	240	150	60	18	2	2	—	—	
336 098	Wieslet	190	134	26	12	2	2	—	—	
336 100	Wittlingen	236	191	29	10	—	—	—	—	
336 103	Zell im Wiesental, St.	2 388	1 483	572	230	29	11	—	18	
	<b>Zusammen</b>	<b>76 813</b>	<b>59 134</b>	<b>13 070</b>	<b>2 948</b>	<b>864</b>	<b>334</b>	<b>20</b>	<b>510</b>	
<b>337</b>	<b>Waldshut</b>									
337 002	Albbruck	2 226	1 741	361	80	7	5	—	2	
337 096	Bad Säckingen, Stadt	6 203	5 143	834	166	43	13	1	29	
337 013	Bernau	616	449	133	25	148	103	10	35	
337 022	Bonndorf i.Schwarzw., St.	2 012	1 552	350	77	18	10	1	7	

1) Ohne Freizeitwohnungen und ohne Wohnungen in Gebäuden mit vollständiger Wohnheimnutzung.

Noch: 7. Wohnungen und sonstige Wohneinheiten in den Gemeinden Baden-Württembergs am 25. Mai 1987 nach Ausstattung

Schl.-Nr.	Gemeinde	Wohnungen insgesamt <sup>1)</sup>	Darunter			Sonstige Wohn- einheiten in Ge- bäuden insgesamt	Davon		
			mit Bad/Dusche und WC		ohne Bad/ Dusche, mit WC		mit Bad/Dusche und WC		mit sonstiger Aus- stattung
			mit	ohne			mit	ohne	
1	2	3	4	5	6	7	8		
337 027	Dachsberg (Südschw.)	404	278	95	21	3	–	–	3
337 030	Dettighofen	354	236	98	14	1	1	–	–
337 032	Dogern	860	743	108	7	2	2	–	–
337 124	Eggingen	474	364	91	15	3	2	–	1
337 038	Görwihl	1 300	958	244	70	2	2	–	–
337 039	Grafenhausen	681	552	97	27	2	2	–	–
337 045	Häusern	392	302	80	9	11	7	1	3
337 049	Herrischried	701	490	130	54	105	4	–	101
337 051	Höchenschwand	702	600	91	6	144	68	12	64
337 053	Hohentengen a.Hochrh.	1 037	787	217	22	7	2	2	3
337 059	Ibach	110	72	32	6	1	1	–	–
337 060	Jestetten	1 605	1 202	331	52	8	3	–	5
337 062	Klettgau	2 411	1 694	591	97	5	3	–	2
337 125	Küssaberg	1 827	1 382	418	22	5	4	–	1
337 065	Lauchringen	2 383	1 870	387	116	7	4	1	2
337 066	Laufenburg (Baden),St.	2 868	2 115	577	136	8	1	2	5
337 070	Lottstetten	800	607	159	27	6	4	–	2
337 076	Murg	2 356	1 762	481	102	11	9	–	2
337 090	Rickenbach	1 228	948	176	68	37	19	–	18
337 097	St. Blasien, Stadt	1 482	1 204	221	17	35	26	–	9
337 106	Stühlingen, Stadt	1 747	1 119	497	85	6	3	–	3
337 108	Todtmoos	951	762	87	55	150	22	2	126
337 128	Ühlingen-Birkendorf	1 489	1 102	301	54	7	4	–	3
337 126	Waldshut-Tiengen, Stadt	9 079	6 619	2 078	249	128	13	7	108
337 116	Wehr, Stadt	4 766	3 833	650	209	12	3	3	6
337 118	Weilheim	806	598	174	26	1	1	–	–
337 127	Wutach	342	195	111	26	–	–	–	–
337 123	Wutöschingen	1 962	1 471	448	26	8	6	1	1
	Zusammen	56 174	42 750	10 648	1 966	931	347	43	541
	Region								
	Hochrhein-Bodensee	231 525	174 137	44 673	8 320	4 966	1 791	122	3 053
	Regierungsbezirk								
	Freiburg	750 818	548 931	159 289	29 020	12 038	4 841	442	6 755

1) Ohne Freizeitwohnungen und ohne Wohnungen in Gebäuden mit vollständiger Wohnheimnutzung.

Noch: 7. Wohnungen und sonstige Wohneinheiten in den Gemeinden Baden-Württembergs am 25. Mai 1987 nach Ausstattung

Schl.-Nr.	Gemeinde	Wohnungen insgesamt <sup>1)</sup>	Darunter			Sonstige Wohn- einheiten in Ge- bäuden insgesamt	Davon		
			mit Bad/Dusche und WC		ohne Bad/ Dusche, mit WC		mit Bad/Dusche und WC		mit sonstiger Aus- stattung
			mit	ohne			mit	ohne	
			Sammelheizung				Sammelheizung		
			1	2	3		4	5	6

**Regierungsbezirk Tübingen**

**Region Neckar-Alb**

<b>Landkreise</b>									
<b>415</b>	<b>Reutlingen</b>								
415 078	Bad Urach, Stadt	4 798	2 814	1 738	231	57	10	8	39
415 014	Dettingen an der Erms	3 125	2 049	877	174	45	19	10	16
415 089	Engstingen	1 394	930	352	86	4	1	—	3
415 019	Enningen unter Achalm	3 817	2 735	773	238	66	6	3	57
415 027	Gomadingen	702	406	238	42	30	3	—	27
415 028	Grabenstetten	479	257	163	42	5	1	—	4
415 029	Grafenberg	847	506	277	60	3	—	1	2
415 034	Hayingen, Stadt	640	324	255	34	62	1	—	61
415 090	Hohenstein	962	564	302	67	9	—	—	9
415 039	Hülben	993	617	302	57	2	—	—	2
415 092	Lichtenstein	3 211	2 052	844	273	20	7	1	12
415 048	Mehrstetten	436	202	178	25	7	—	—	7
415 050	Metzingen, Stadt	7 600	5 136	1 892	550	20	9	2	9
415 053	Münsingen, Stadt	4 169	2 352	1 437	309	25	7	4	14
415 058	Pfronstetten	399	169	166	30	3	—	—	3
415 059	Pfullingen, Stadt	6 716	4 723	1 417	482	59	13	4	42
415 060	Pliezhausen	2 648	1 796	627	198	4	—	—	4
415 061	Reutlingen, Stadt	40 893	29 199	8 668	2 214	756	219	26	511
415 062	Riederich	1 512	1 049	385	75	2	1	—	1
415 088	Römerstein	1 251	652	489	99	1	—	1	—
415 091	Sonnenbühl	2 118	1 278	625	191	9	2	1	6
415 093	St. Johann	1 694	1 024	486	119	20	5	—	15
415 073	Trochtelfingen, Stadt	1 899	1 081	676	118	89	2	1	86
415 087	Walddorfhäslach	1 290	855	309	99	14	3	—	11
415 080	Wannweil	1 855	1 283	380	164	14	7	—	7
415 085	Zwiefalten	791	464	245	46	8	—	—	8
415 086	Gutsbezirk Münsingen	80	26	40	10	—	—	—	—
	<b>Zusammen</b>	<b>96 319</b>	<b>64 543</b>	<b>24 141</b>	<b>6 033</b>	<b>1 334</b>	<b>316</b>	<b>62</b>	<b>956</b>
<b>416</b>	<b>Tübingen</b>								
416 048	Ammerbuch	3 422	2 212	874	250	38	6	2	30
416 006	Bodelshausen	1 690	1 142	417	105	11	4	—	7
416 009	Dettenhausen	1 766	1 306	381	69	34	1	1	32
416 011	Dußlingen	1 736	966	548	208	13	5	2	6
416 015	Gomaringen	2 595	1 710	670	196	16	4	5	7
416 018	Hirrlingen	718	360	291	55	7	1	—	6
416 022	Kirchentellinsfurt	2 028	1 380	418	169	33	15	—	18
416 023	Kusterdingen	2 574	1 613	677	238	74	37	2	35
416 025	Mössingen, Stadt	5 838	3 710	1 630	434	41	9	—	32
416 026	Nehren	1 128	607	418	92	8	—	—	8
416 049	Neustetten	745	451	219	63	3	1	—	2
416 031	Ofterdingen	1 399	852	439	99	6	2	1	3
416 036	Rottenburg am Neckar, St.	11 970	7 732	3 200	841	77	24	10	43
416 050	Starzach	1 120	487	458	114	154	86	1	67
416 041	Tübingen, Univ.-Stadt	31 424	22 586	5 979	1 625	2 981	1 187	101	1 693
	<b>Zusammen</b>	<b>70 153</b>	<b>47 114</b>	<b>16 619</b>	<b>4 558</b>	<b>3 496</b>	<b>1 382</b>	<b>125</b>	<b>1 989</b>
<b>417</b>	<b>Zollernalbkreis</b>								
417 079	Albstadt, Stadt	19 539	11 839	5 726	1 732	156	77	14	65
417 002	Balingen, Stadt	12 219	8 734	2 685	679	108	22	5	81
417 008	Bisingen	2 803	1 753	825	185	5	3	—	2
417 010	Bitz	1 407	998	312	84	2	1	—	1
417 013	Burladingen, Stadt	4 295	2 383	1 449	411	26	6	1	19
417 014	Dautmergen	131	55	51	19	1	—	—	1
417 015	Dormettingen	286	174	86	15	2	1	1	—
417 016	Dotternhausen	516	365	108	27	2	1	1	—
417 022	Geislingen, Stadt	1 854	1 025	637	185	6	2	3	1

1) Ohne Freizeitwohnungen und ohne Wohnungen in Gebäuden mit vollständiger Wohnheimnutzung.

Noch: 7. Wohnungen und sonstige Wohneinheiten in den Gemeinden Baden-Württembergs am 25. Mai 1987 nach Ausstattung

Schl.-Nr.	Gemeinde	Wohnungen insgesamt <sup>1)</sup>	Darunter			Sonstige Wohn- einheiten in Ge- bäuden insgesamt	Davon		
			mit Bad/Dusche und WC		ohne Bad/ Dusche, mit WC		mit Bad/Dusche und WC		mit sonstiger Aus- stattung
			mit	ohne			mit	ohne	
Sammelheizung		Sammelheizung							
1	2	3	4	5	6	7	8		
417 023	Grosselfingen	613	298	231	52	1	–	–	1
417 025	Haigerloch, Stadt	3 422	1 835	1 240	316	52	–	–	52
417 029	Hausen am Tann	152	93	38	9	–	–	–	–
417 031	Hechingen, Stadt	6 415	4 020	2 010	344	46	15	7	24
417 036	Jungingen	546	318	194	29	–	–	–	–
417 044	Meßstetten, Stadt	3 634	2 466	872	244	3	2	–	1
417 045	Nusplingen	679	369	245	58	9	3	1	5
417 047	Obernheim	518	242	217	33	3	–	–	3
417 051	Rangendingen	1 543	936	462	137	6	2	1	3
417 052	Ratshausen	231	108	92	25	–	–	–	–
417 054	Rosenfeld, Stadt	1 907	950	661	176	9	1	–	8
417 057	Schömburg, Stadt	1 326	837	361	94	9	1	1	7
417 063	Straßberg	953	520	330	65	7	–	1	6
417 071	Weilen unter d. Rinnen	148	89	45	14	2	1	–	1
417 075	Winterlingen	2 404	1 393	721	185	17	1	1	15
417 078	Zimmern unter der Burg	141	71	47	15	1	1	–	–
	Zusammen	67 682	41 871	19 645	5 133	473	140	37	296
	Region Neckar-Alb	234 154	153 528	60 405	15 724	5 303	1 838	224	3 241

Region Donau-Iller<sup>2)</sup>

<b>421 000</b>	<b>Stadtkreis</b>								
	<b>Ulm, Univ.-Stadt</b>	<b>44 934</b>	<b>26 953</b>	<b>15 918</b>	<b>1 396</b>	<b>1 186</b>	<b>451</b>	<b>67</b>	<b>668</b>
	<b>Landkreise</b>								
<b>425</b>	<b>Alb-Donau-Kreis</b>								
425 002	Allmendingen	1 422	701	588	84	6	3	1	2
425 004	Altheim	173	81	62	14	—	—	—	—
425 005	Altheim (Alb)	503	274	162	38	4	—	—	4
425 008	Amstetten	1 137	755	278	81	6	—	—	6
425 011	Asselfingen	271	139	109	11	—	—	—	—
425 013	Ballendorf	174	100	62	7	—	—	—	—
425 140	Balzheim	537	267	229	29	—	—	—	—
425 014	Beimerstetten	701	466	195	25	6	—	—	6
425 017	Berghülen	565	285	213	44	3	—	1	2
425 019	Bernstadt	572	340	199	24	3	—	—	3
425 020	Blaubeuren, Stadt	4 183	2 124	1 536	380	57	22	4	31
425 141	Blaustein	5 322	3 316	1 606	327	30	10	4	16
425 022	Börslingen	47	32	10	4	—	—	—	—
425 024	Breitingen	68	35	28	2	1	—	—	1
425 028	Dietenheim, Stadt	1 903	947	840	106	11	4	1	6
425 031	Dornstadt	2 855	1 998	745	83	36	16	3	17
425 033	Ehingen (Donau), Stadt	7 624	4 532	2 666	323	65	32	2	31
425 035	Emeringen	48	15	14	4	—	—	—	—
425 036	Emerkingen	192	87	84	18	—	—	—	—
425 039	Erbach	3 871	2 470	1 224	150	12	2	2	8
425 050	Griesingen	223	71	128	16	—	—	—	—
425 052	Grundsheim	63	18	34	6	—	—	—	—
425 055	Hausen am Bussen	54	30	19	4	1	—	—	1
425 139	Heroldstatt	655	368	231	48	30	1	—	29
425 062	Holz Kirch	74	36	25	9	2	—	—	2
425 064	Hüttisheim	410	227	163	13	2	1	—	1
425 137	Illerkirchberg	1 426	918	423	59	6	1	—	5
425 066	Illerrieden	994	628	305	39	4	2	1	1
425 071	Laichingen, Stadt	3 252	1 817	1 198	206	14	8	1	5
425 072	Langenau, Stadt	4 334	2 641	1 391	221	20	5	5	10
425 073	Lauterach	145	67	57	12	—	—	—	—
425 075	Lonsee	1 198	716	394	65	9	—	2	7
425 079	Merklingen	537	313	183	37	3	—	2	1
425 081	Munderkingen, Stadt	1 728	963	664	83	2	—	2	—
425 083	Neenstetten	206	124	71	8	—	—	—	—
425 084	Nellingen	491	250	192	33	—	—	—	—
425 085	Nerenstetten	76	40	26	2	—	—	—	—

1) Ohne Freizeitwohnungen und ohne Wohnungen in Gebäuden mit vollständiger Wohnheimnutzung. — 2) Soweit Land Baden-Württemberg.

Noch: 7. Wohnungen und sonstige Wohneinheiten in den Gemeinden Baden-Württembergs am 25. Mai 1987 nach Ausstattung

Schl.-Nr.	Gemeinde	Wohnungen insgesamt <sup>1)</sup>	Darunter			Sonstige Wohn- einheiten in Ge- bäuden insgesamt	Davon			
			mit Bad/Dusche und WC		ohne Bad/ Dusche, mit WC		mit Bad/Dusche und WC		mit sonstiger Aus- stattung	
			mit	ohne			mit	ohne		
			Sammelheizung				Sammelheizung			
		1	2	3	4	5	6	7	8	
425 088	Oberdischingen	584	362	197	24	—	—	—	—	
425 090	Obermarchtal	368	184	146	28	—	—	—	—	
425 091	Oberstadion	384	174	167	31	4	—	1	3	
425 092	Öllingen	125	70	44	7	—	—	—	—	
425 093	Öpfingen	647	447	167	18	4	1	1	2	
425 097	Rammingen	358	198	126	24	—	—	—	—	
425 098	Rechtenstein	108	36	58	8	2	1	—	1	
425 104	Rottenacker	662	293	314	42	3	1	—	2	
425 108	Schelklingen, Stadt	2 222	1 112	889	176	10	5	—	5	
425 110	Schnürpflingen	401	229	151	15	—	—	—	—	
425 112	Setzingen	181	96	71	6	1	—	1	—	
425 138	Staig	956	620	298	29	2	—	1	1	
425 123	Untermarchtal	187	93	78	11	1	—	—	1	
425 124	Unterstadion	185	98	67	13	—	—	—	—	
425 125	Unterwachingen	42	18	21	1	—	—	—	—	
425 130	Weidenstetten	345	187	136	17	6	—	1	5	
425 134	Westerheim	780	510	207	56	—	—	—	—	
425 135	Westerstetten	633	367	231	30	1	1	—	—	
	<b>Zusammen</b>	<b>57 202</b>	<b>33 285</b>	<b>19 722</b>	<b>3 151</b>	<b>367</b>	<b>116</b>	<b>36</b>	<b>215</b>	
<b>426</b>	<b>Biberach</b>									
426 001	Achstetten	1 003	590	341	49	3	1	—	2	
426 005	Alleshausen	138	67	54	13	—	—	—	—	
426 006	Allmannsweiler	76	27	42	7	—	—	—	—	
426 008	Altheim	590	376	178	22	3	—	—	3	
426 011	Attenweiler	492	172	256	31	3	—	—	3	
426 013	Bad Buchau, Stadt	1 596	1 035	490	65	—	—	—	—	
426 014	Bad Schussenried, St.	2 611	1 483	962	120	18	13	—	5	
426 019	Berkheim	655	352	245	33	4	—	2	2	
426 020	Betzenweiler	200	76	98	10	—	—	—	—	
426 021	Biberach a.d.Riß, St.	11 767	7 635	3 580	450	240	52	12	176	
426 028	Burgrieden	874	545	277	38	2	1	—	1	
426 031	Dettingen an der Iller	538	222	255	52	2	—	1	1	
426 035	Dürmentingen	715	349	300	46	5	1	—	4	
426 036	Dürnaul	123	54	48	15	1	—	—	1	
426 038	Eberhardzell	1 054	507	432	54	12	—	—	12	
426 043	Erlenmoos	424	205	178	31	1	—	—	1	
426 044	Erolzheim	775	418	311	42	3	—	—	3	
426 045	Ertingen	1 446	775	563	87	2	—	—	2	
426 135	Gutenzell-Hürbel	484	209	203	55	—	—	—	—	
426 058	Hochdorf	608	347	219	26	1	—	—	1	
426 062	Ingoldingen	813	358	372	52	1	—	—	1	
426 064	Kanzach	145	79	55	7	—	—	—	—	
426 065	Kirchberg an der Iller	549	215	284	30	4	—	—	4	
426 066	Kirchdorf an der Iller	832	488	314	19	—	—	—	—	
426 067	Langenenslingen	1 079	516	435	82	2	1	1	—	
426 070	Laupheim, Stadt	5 595	3 151	1 998	299	22	4	2	16	
426 071	Maselheim	1 216	660	425	73	15	1	—	14	
426 073	Mietingen	1 009	646	297	39	3	1	—	2	
426 074	Mittelbiberach	996	601	317	59	12	2	1	9	
426 078	Moosburg	59	27	25	4	—	—	—	—	
426 087	Ochsenhausen, Stadt	2 453	1 340	900	156	29	11	2	16	
426 090	Oggelshausen	304	142	120	20	—	—	—	—	
426 097	Riedlingen, Stadt	3 318	2 026	1 050	185	62	37	2	23	
426 100	Rot an der Rot	1 300	587	567	98	2	—	1	1	
426 134	Schemmerhofen	2 096	1 143	809	109	10	1	—	9	
426 108	Schwendi	1 857	1 002	698	123	6	2	1	3	
426 109	Seekirch	64	29	22	8	—	—	—	—	
426 113	Steinhausen a.d.Rottum	528	238	209	52	2	—	1	1	
426 117	Tannheim	673	322	278	52	4	1	—	3	
426 118	Tiefenbach	139	56	65	13	1	—	1	—	
426 120	Ummendorf	1 247	827	339	65	11	3	—	8	
426 121	Unlingen	671	344	253	42	5	3	—	2	
426 124	Uttenweiler	995	390	504	63	2	—	—	2	
426 125	Wain	459	267	153	23	2	—	—	2	
426 128	Warthausen	1 493	1 049	389	43	4	3	1	—	
	<b>Zusammen</b>	<b>56 059</b>	<b>31 947</b>	<b>19 910</b>	<b>2 962</b>	<b>499</b>	<b>138</b>	<b>28</b>	<b>333</b>	

1) Ohne Freizeitwohnungen und ohne Wohnungen in Gebäuden mit vollständiger Wohnheimnutzung.



Noch: 7. Wohnungen und sonstige Wohneinheiten in den Gemeinden Baden-Württembergs am 25. Mai 1987 nach Ausstattung

Schl.-Nr.	Gemeinde	Wohnungen insgesamt <sup>1)</sup>	Darunter			Sonstige Wohn- einheiten in Ge- bäuden insgesamt	Davon		
			mit Bad/Dusche und WC		ohne Bad/ Dusche, mit WC		mit Bad/Dusche und WC		mit sonstiger Aus- stattung
			mit	ohne			mit	ohne	
			1	2	3		4	5	6
Region Donau-Iller <sup>2)</sup>		158 195	92 185	55 550	7 509	2 052	705	131	1 216
Region Bodensee-Oberschwaben									
Landkreise									
435	Bodenseekreis								
435 005	Bermatingen	1 035	752	234	27	9	1	1	7
435 010	Daisendorf	462	394	57	8	42	9	4	29
435 067	Deggenhausertal	982	654	230	50	12	2	—	10
435 013	Eriskirch	1 447	1 060	327	48	—	—	—	—
435 015	Frickingen	811	506	237	48	3	1	—	2
435 016	Friedrichshafen,Stadt	21 490	15 928	4 975	502	115	59	16	40
435 018	Hagnau am Bodensee	574	496	67	7	1	1	—	—
435 020	Heiligenberg	823	553	213	44	12	5	1	6
435 024	Immenstaad a.Bodensee	2 288	2 030	218	27	12	5	3	4
435 029	Kressbronn am Bodensee	2 553	1 821	629	76	29	12	4	13
435 030	Langenargen	2 634	2 144	394	81	13	4	2	7
435 034	Markdorf, Stadt	4 088	3 071	882	102	27	15	—	12
435 035	Meckenbeuren	3 692	2 680	798	179	11	3	1	7
435 036	Meersburg, Stadt	2 349	1 874	409	42	23	8	4	11
435 042	Neukirch	698	429	205	45	1	—	—	1
435 045	Oberteuringen	1 278	872	354	38	4	1	2	1
435 047	Owingen	1 087	789	268	22	7	3	1	3
435 052	Salem	2 909	2 129	645	81	16	2	—	14
435 053	Sipplingen	811	513	271	23	5	2	2	1
435 054	Stetten	374	313	49	11	4	2	—	2
435 057	Tettngang, Stadt	5 798	4 010	1 493	221	95	21	7	67
435 059	Überlingen, Stadt	8 266	6 567	1 406	174	152	46	6	100
435 066	Uhlidingen-Mühlhofen	2 428	2 049	333	34	17	7	—	10
	Zusammen	68 877	51 634	14 694	1 890	610	209	54	347
436	Ravensburg								
436 001	Achberg	368	257	87	22	1	1	—	—
436 003	Aichstetten	717	398	255	44	25	1	—	24
436 004	Aitrach	881	475	316	72	3	1	—	2
436 005	Altshausen	1 219	759	384	64	7	2	3	2
436 006	Amtzell	879	548	272	41	1	1	—	—
436 094	Argenbühl	1 572	857	580	111	9	4	1	4
436 008	Aulendorf, Stadt	2 669	1 595	868	130	37	27	1	9
436 009	Bad Waldsee, Stadt	5 755	4 027	1 362	259	53	25	2	26
436 010	Bad Wurzach, Stadt	4 000	2 248	1 433	243	40	16	5	19
436 011	Baienfurt	2 491	1 762	560	139	11	6	1	4
436 012	Baindt	1 436	1 069	333	22	3	3	—	—
436 013	Berg	1 272	1 033	221	11	6	5	1	—
436 014	Bergatreute	821	471	270	55	3	—	—	3
436 018	Bodnegg	796	536	224	24	4	1	1	2
436 019	Boms	152	75	57	10	—	—	—	—
436 024	Ebenweiler	267	165	76	19	3	2	—	1
436 093	Ebersbach-Musbach	399	209	151	20	1	—	—	1
436 027	Eichstegen	114	57	42	5	3	—	—	3
436 032	Fleischwangen	125	60	57	2	—	—	—	—
436 096	Fronreute	1 155	786	314	45	1	—	—	1
436 039	Grünkraut	810	607	142	38	3	—	—	3
436 040	Guggenhausen	53	14	30	3	—	—	—	—
436 095	Horgenzell	1 079	582	422	44	6	2	—	4
436 047	Hoßkirch	193	84	87	17	—	—	—	—
436 049	Isny im Allgäu, Stadt	5 083	3 307	1 398	219	181	49	9	123
436 052	Kißlegg	2 518	1 638	690	166	9	4	—	5
436 053	Königseggwald	182	108	65	9	—	—	—	—
436 055	Leutkirch im Allgäu,St.	7 627	4 490	2 564	442	56	16	5	35
436 064	Ravensburg, Stadt	17 904	12 047	4 790	806	265	82	16	167
436 067	Riedhausen	127	59	57	7	1	—	—	1
436 069	Schlier	1 020	753	211	34	3	2	—	1

1) Ohne Freizeitwohnungen und ohne Wohnungen in Gebäuden mit vollständiger Wohnheimnutzung. — 2) Soweit Land Baden-Württemberg.

Noch: 7. Wohnungen und sonstige Wohneinheiten in den Gemeinden Baden-Württembergs am 25. Mai 1987 nach Ausstattung

Schl.-Nr.	Gemeinde	Wohnungen insgesamt <sup>1)</sup>	Darunter			Sonstige Wohn- einheiten in Ge- bäuden insgesamt	Davon		
			mit Bad/Dusche und WC		ohne Bad/ Dusche, mit WC		mit Bad/Dusche und WC		mit sonstiger Aus- stattung
			mit	ohne			mit	ohne	
		1	2	3	4	5	6	7	8
436 077	Unterwaldhausen	73	31	34	1	–	–	–	–
436 078	Vogt	1 325	970	282	62	3	3	–	–
436 079	Waldburg	743	516	168	33	8	4	–	4
436 081	Wangen im Allgäu, St.	8 999	5 994	2 332	506	124	29	10	85
436 082	Weingarten, Stadt	9 017	6 550	1 943	392	190	117	5	68
436 083	Wilhelmsdorf	1 210	743	339	58	96	72	2	22
436 085	Wolfegg	1 007	571	321	59	48	5	1	42
436 087	Wolpertswende	1 174	731	343	64	4	1	–	3
	Zusammen	87 232	57 182	24 080	4 298	1 208	481	63	664
437	Sigmaringen								
437 005	Beuron	326	212	87	27	3	1	1	1
437 008	Bingen	954	491	400	49	1	1	–	–
437 031	Gammertingen, Stadt	2 042	1 330	619	79	32	8	2	22
437 044	Herbertingen	1 445	633	660	109	8	3	–	5
437 124	Herdwangen-Schönach	742	442	231	50	19	3	1	15
437 047	Hettingen, Stadt	650	335	274	37	5	–	1	4
437 053	Hohentengen	1 216	578	454	67	–	–	–	–
437 056	Illmensee	499	346	130	22	4	1	2	1
437 059	Inzigkofen	771	454	282	24	–	–	–	–
437 065	Krauchenwies	1 471	898	470	68	3	–	–	3
437 072	Leibertingen	630	345	229	25	5	1	–	4
437 076	Mengen, Stadt	3 396	2 133	990	214	15	7	1	7
437 078	Meßkirch, Stadt	2 627	1 501	944	139	13	7	1	5
437 082	Neufra	673	357	219	83	4	–	–	4
437 086	Ostrach	1 820	1 035	628	83	10	–	–	10
437 088	Pfullendorf, Stadt	3 713	2 735	840	121	10	6	–	4
437 123	Sauldorf	695	365	247	42	1	–	–	1
437 100	Saulgau, Stadt	5 467	3 464	1 602	277	36	4	7	25
437 101	Scheer, Stadt	876	464	315	74	4	1	–	3
437 102	Schwenningen	556	356	153	29	12	–	–	12
437 104	Sigmaringen, Stadt	6 273	4 322	1 673	180	124	83	3	38
437 105	Sigmaringendorf	1 279	752	445	71	7	2	2	3
437 107	Stetten am kalten Markt	1 785	1 164	508	83	5	1	–	4
437 114	Veringenstadt, Stadt	796	386	336	50	5	–	–	5
437 118	Wald	699	326	292	52	1	–	–	1
	Zusammen	41 401	25 424	13 028	2 055	327	129	21	177
	Region								
	Bodensee-Oberschwaben	197 510	134 240	51 802	8 243	2 145	819	138	1 188
	Regierungsbezirk								
	Tübingen	589 859	379 953	167 757	31 476	9 500	3 362	493	5 645
Land Baden-Württemberg									
	Insgesamt	3 802 418	2 585 819	988 405	172 341	62 724	21 057	3 322	38 345

1) Ohne Freizeitwohnungen und ohne Wohnungen in Gebäuden mit vollständiger Wohnheimnutzung.

**8. Wohnungen und Haushalte in den Gemeinden Baden-Württembergs am 25. Mai 1987 nach Besitzverhältnis und m<sup>2</sup>-Miete der**

Schl.-Nr.	Gemeinde	Be- wohnte Woh- nungen insge- samt <sup>1)</sup>	Davon								Bewohnte Miet- wohnungen mit Mietangaben insgesamt		Darunter reine Mietwohnungen <sup>2)</sup>			
			Eigentümerwohnungen				Mietwohnungen						zusammen		darunter er- richtet bis 1948	
			zusammen		darunter öffent- lich ge- fördert <sup>4)</sup>		zusammen		darunter öffent- lich ge- fördert <sup>4)</sup>							
			Anzahl		% von Sp. 1	Anzahl		% von Sp. 1	Anzahl		Anzahl	Miete je m <sup>2</sup> in DM	Anzahl	Miete je m <sup>2</sup> in DM	Anzahl	Miete je m <sup>2</sup> in DM
			1	2	3	4	5	6	7	8	9	10	11	12	13	

**Regierungsbezirk Stuttgart**
**Region Mittlerer Neckar**

<b>Stadtkreis</b>															
111 000	Stuttgart, L.-Hauptstadt	259 714	60 891	23,4	3 644	198 823	76,6	33 234	183 943	7,04	159 058	7,36	66 180	6,51	
<b>Landkreise</b>															
115	<b>Böblingen</b>														
115 001	Aidlingen	2 930	1 731	59,1	161	1 199	40,9	45	1 054	7,53	922	7,81	136	5,97	
115 002	Altdorf	1 025	634	61,9	48	391	38,1	4	354	7,39	300	7,92	57	6,21	
115 003	Böblingen, Stadt	17 489	6 766	38,7	486	10 723	61,3	1 678	10 577	7,88	8 988	8,21	966	6,61	
115 004	Bondorf	1 230	803	65,3	75	427	34,7	13	348	6,37	320	6,71	103	5,18	
115 010	Deckenpfronn	748	461	61,6	39	287	38,4	9	225	7,01	208	7,17	26	5,13	
115 013	Ehningen	2 652	1 321	49,8	94	1 331	50,2	99	1 223	7,30	1 077	7,72	158	6,49	
115 015	Gärtringen	3 837	2 083	54,3	173	1 754	45,7	139	1 624	7,93	1 483	8,26	143	6,08	
115 016	Gäufelden	2 185	1 484	67,9	125	701	32,1	23	580	7,04	518	7,43	105	5,74	
115 054	Grafenau	2 048	1 127	55,0	87	921	45,0	47	859	7,39	745	7,85	113	6,15	
115 021	Herrnberg, Stadt	9 518	5 485	57,6	592	4 033	42,4	293	3 540	7,23	3 037	7,69	612	5,97	
115 022	Hildrizhausen	1 082	601	55,5	31	481	44,5	5	423	7,48	365	8,12	33	7,26	
115 024	Holzgerlingen	3 440	1 847	53,7	225	1 593	46,3	86	1 500	7,73	1 287	8,40	227	6,61	
115 053	Jettingen	1 869	1 225	65,5	153	644	34,5	19	556	6,57	477	6,87	89	4,99	
115 028	Leonberg, Stadt	16 609	7 967	48,0	589	8 642	52,0	962	8 160	8,03	7 046	8,40	1 056	6,49	
115 029	Magstadt	2 937	1 315	44,8	91	1 622	55,2	33	1 518	6,88	1 354	7,21	364	6,34	
115 034	Mötzingen	899	615	68,4	39	284	31,6	5	239	5,90	213	6,24	60	5,20	
115 037	Nufringen	1 484	952	64,2	81	532	35,8	47	487	7,21	434	7,61	65	6,04	
115 041	Renningen, Stadt	5 119	2 887	56,4	249	2 232	43,6	118	2 023	7,41	1 767	7,77	391	6,44	
115 042	Rutesheim	3 246	1 673	51,5	122	1 573	48,5	57	1 417	6,87	1 186	7,28	274	5,82	
115 044	Schönaich	3 515	1 894	53,9	109	1 621	46,1	173	1 481	7,67	1 256	8,11	224	7,16	
115 045	Sindelfingen, Stadt	22 529	8 386	37,2	783	14 143	62,8	2 868	13 650	7,36	11 315	7,72	1 080	6,37	
115 046	Steinenbronn	1 851	891	48,1	67	960	51,9	43	876	7,52	766	7,95	85	6,67	
115 048	Waldenbuch, Stadt	2 950	1 546	52,4	54	1 404	47,6	13	1 294	7,64	1 122	8,03	235	6,15	
115 050	Weil der Stadt, Stadt	6 114	3 434	56,2	347	2 680	43,8	330	2 476	7,04	2 171	7,47	511	6,27	
115 051	Weil im Schönbuch	3 124	1 755	56,2	159	1 369	43,8	61	1 206	7,17	1 065	7,57	184	6,05	
115 052	Weissach	2 359	1 400	59,3	136	959	40,7	36	848	6,85	752	7,20	130	5,99	
<b>Zusammen</b>		<b>122 789</b>	<b>60 283</b>	<b>49,1</b>	<b>5 115</b>	<b>62 506</b>	<b>50,9</b>	<b>7 206</b>	<b>58 538</b>	<b>7,50</b>	<b>50 174</b>	<b>7,89</b>	<b>7 427</b>	<b>6,30</b>	
116	<b>Esslingen</b>														
116 081	Aichtal, Stadt	3 249	1 872	57,6	96	1 377	42,4	27	1 264	7,23	1 121	7,59	139	6,09	
116 076	Aichwald	2 895	1 688	58,3	142	1 207	41,7	40	1 065	7,27	954	7,56	100	6,06	
116 004	Altbach	2 298	1 041	45,3	55	1 257	54,7	98	1 180	6,52	823	7,28	137	5,73	
116 005	Altdorf	287	202	70,4	18	85	29,6	1	71	6,64	65	6,67	17	5,68	
116 006	Altenriet	494	309	62,6	15	185	37,4	5	152	6,70	135	6,86	31	5,64	
116 007	Baltmannsweiler	1 954	1 152	59,0	66	802	41,0	20	722	7,14	647	7,30	124	5,91	
116 008	Bempflingen	1 184	734	62,0	53	450	38,0	16	404	6,26	311	6,73	70	5,64	
116 011	Beuren	1 276	771	60,4	41	505	39,6	9	447	6,44	393	6,81	124	5,58	
116 012	Bissingen an der Teck	1 197	744	62,2	54	453	37,8	10	374	6,08	314	6,55	98	5,72	
116 014	Deizisau	2 301	1 182	51,4	211	1 119	48,6	118	1 029	6,62	857	6,99	165	6,17	
116 015	Denkendorf	3 807	1 624	42,7	142	2 183	57,3	276	2 049	7,11	1 714	7,47	247	6,63	
116 016	Dettingen unter Teck	1 919	1 155	60,2	99	764	39,8	28	660	6,56	566	7,00	142	5,99	
116 018	Erkenbrechtsweiler	672	465	69,2	39	207	30,8	5	171	5,23	144	5,72	38	5,18	
116 019	Esslingen am Neckar, St.	38 021	12 424	32,7	1 035	25 597	67,3	3 408	22 976	6,60	19 504	6,88	7 014	6,01	
116 077	Filderstadt, Stadt	14 873	6 219	41,8	341	8 654	58,2	224	7 969	7,80	7 118	8,08	726	6,60	
116 020	Frickenhäusen	3 314	1 884	56,8	144	1 430	43,2	164	1 294	6,52	1 137	6,88	266	6,18	
116 022	Großbottlingen	1 281	790	61,7	78	491	38,3	37	430	7,09	395	7,46	29	5,50	
116 027	Hochdorf	1 585	1 001	63,2	102	584	36,8	33	461	6,77	440	6,85	98	6,02	
116 029	Holzmaden	594	381	64,1	27	213	35,9	9	171	5,67	149	6,26	49	5,75	
116 033	Kirchheim u. Teck, Stadt	13 745	6 290	45,8	611	7 455	54,2	1 486	6 971	6,68	5 992	6,99	1 649	6,27	
116 035	Köngen	3 116	1 655	53,1	217	1 461	46,9	95	1 335	6,79	1 209	7,05	347	5,89	
116 036	Kohlberg	757	548	72,4	44	209	27,6	7	167	6,16	143	6,62	43	5,25	

1) Ohne Freizeitwohnungen; ohne Wohnungen, für die keine Angaben zum Haushalt/zur Person vorliegen; ohne Wohnungen in Gebäuden mit vollständiger Wohnheimnutzung. – 2) Ohne gen; ohne Mietwohnungen ausländischer Streitkräfte. – 3) Ohne Haushalte in Freizeitwohneinheiten; ohne Haushalte von Angehörigen ausländischer Streitkräfte. – 4) Nur 1. Förderungsweg. –

**Wohnung bzw. Wohnverhältnis des Haushalts**

Haushalte <sup>3)</sup>					Darunter									Schl.-Nr.
insgesamt		davon			Eigentümer <sup>5)</sup>			Hauptmieter <sup>5)</sup>			Untermieter <sup>5)</sup>			
		Einper- sonen- haus- halte	Mehrpersonen- haushalte		Einper- sonen- haus- halte	Mehrpersonen- haushalte		Einper- sonen- haus- halte	Mehrpersonen- haushalte		Einper- sonen- haus- halte	Mehrpersonen- haushalte		
Anzahl	Perso- nen	Anzahl		Perso- nen	Anzahl		Perso- nen	Anzahl		Perso- nen	Anzahl		Perso- nen	
14	15	16	17	18	19	20	21	22	23	24	25	26	27	

**Regierungsbezirk Stuttgart**
**Region Mittlerer Neckar**

289 138	565 403	138 525	150 613	426 878	18 780	42 195	121 112	98 780	106 488	300 928	12 167	888	2 171	111 000
														115
3 439	8 252	1 252	2 187	7 000	260	1 472	4 812	519	695	2 144	473	20	44	115 001
1 038	2 949	235	803	2 714	95	540	1 827	130	261	882	10	2	5	115 002
18 582	43 323	6 247	12 335	37 076	1 339	5 428	16 598	4 081	6 751	20 083	725	136	350	115 003
1 256	3 542	274	982	3 268	110	693	2 313	145	287	951	19	2	4	115 004
769	2 129	182	587	1 947	65	396	1 351	109	189	592	8	2	4	115 010
2 828	7 064	819	2 009	6 245	222	1 100	3 526	485	880	2 647	112	29	72	115 013
3 965	10 308	979	2 986	9 329	290	1 794	5 729	599	1 171	3 547	90	21	53	115 015
2 245	6 427	475	1 770	5 952	217	1 268	4 342	221	485	1 565	37	17	45	115 016
2 200	5 351	681	1 519	4 670	196	932	2 951	366	565	1 666	119	22	53	115 054
10 246	26 612	2 997	7 249	23 615	892	4 597	15 166	1 557	2 549	8 185	347	103	264	115 021
1 130	2 913	285	845	2 628	91	512	1 636	159	325	971	35	8	21	115 022
3 556	9 142	921	2 635	8 221	294	1 555	4 949	547	1 061	3 225	80	19	47	115 024
1 952	5 432	412	1 540	5 020	153	1 072	3 546	211	444	1 403	48	24	71	115 053
17 570	40 978	5 743	11 827	35 235	1 594	6 377	19 270	3 423	5 353	15 723	558	87	211	115 028
3 034	7 798	807	2 227	6 991	239	1 079	3 372	496	1 143	3 608	72	5	11	115 029
929	2 682	194	735	2 488	100	519	1 747	77	211	731	17	5	10	115 034
1 558	4 159	379	1 179	3 780	127	825	2 668	191	343	1 088	61	11	24	115 037
5 278	13 736	1 324	3 954	12 412	487	2 404	7 628	741	1 522	4 711	89	21	59	115 041
3 334	8 631	835	2 499	7 796	319	1 359	4 304	457	1 127	3 458	59	13	34	115 042
3 687	9 403	1 049	2 638	8 354	307	1 588	5 095	617	1 030	3 199	125	20	60	115 044
24 986	58 212	8 732	16 254	49 480	1 723	6 669	20 367	4 826	9 407	28 679	1 772	133	320	115 045
1 916	4 713	552	1 364	4 161	159	732	2 244	340	629	1 906	53	3	11	115 046
3 033	7 659	865	2 168	6 794	308	1 240	3 979	506	915	2 788	51	13	27	115 048
6 398	16 452	1 686	4 712	14 766	527	2 909	9 298	925	1 770	5 387	234	33	81	115 050
3 273	8 642	830	2 443	7 812	278	1 479	4 823	444	935	2 912	108	29	77	115 051
2 455	6 315	641	1 814	5 674	220	1 182	3 768	346	624	1 884	75	8	22	115 052
130 657	322 824	39 396	91 261	283 428	10 612	49 721	157 309	22 518	40 672	123 935	5 377	786	1 980	116
3 323	8 522	812	2 511	7 710	275	1 598	5 026	480	905	2 665	57	8	19	116 081
2 947	7 814	715	2 232	7 099	229	1 460	4 701	460	765	2 376	26	7	22	116 076
2 389	5 660	686	1 703	4 974	226	815	2 388	396	869	2 545	58	13	27	116 004
310	894	61	249	833	22	185	627	29	62	198	10	2	8	116 005
501	1 422	103	398	1 319	30	279	941	70	118	375	3	1	3	116 006
2 032	5 423	472	1 560	4 951	160	992	3 202	247	563	1 737	65	5	12	116 007
1 193	3 188	282	911	2 906	137	597	1 913	141	311	986	4	3	7	116 008
1 303	3 313	348	955	2 965	158	614	1 919	171	336	1 035	19	5	11	116 011
1 252	3 355	329	923	3 026	137	608	1 999	152	308	1 010	40	7	17	116 012
2 495	6 211	716	1 779	5 495	195	988	3 049	359	768	2 388	144	23	58	116 014
4 080	9 870	1 308	2 772	8 562	269	1 357	4 258	810	1 389	4 244	170	24	54	116 015
1 988	5 023	532	1 456	4 491	237	919	2 845	274	527	1 617	21	10	29	116 016
687	1 853	144	543	1 709	66	399	1 258	69	139	438	9	5	13	116 018
42 869	91 922	17 576	25 293	74 346	2 941	9 494	28 336	10 775	15 283	44 674	2 678	366	938	116 019
15 580	36 832	5 058	10 522	31 774	1 188	5 034	15 517	3 335	5 433	16 120	461	44	102	116 077
3 470	8 640	995	2 475	7 645	348	1 538	4 794	533	919	2 805	114	18	46	116 020
1 312	3 506	297	1 015	3 209	129	661	2 146	148	350	1 055	20	4	8	116 022
1 633	4 183	400	1 233	3 783	142	860	2 695	225	367	1 072	33	6	16	116 027
604	1 680	137	467	1 543	62	320	1 056	69	146	485	6	1	2	116 029
14 388	34 356	4 569	9 819	29 787	1 273	5 023	15 380	2 867	4 722	14 200	370	71	196	116 033
3 243	8 148	875	2 368	7 273	302	1 355	4 192	475	997	3 044	98	16	37	116 035
795	2 151	178	617	1 973	74	474	1 538	72	140	428	32	3	7	116 036

Dienst-, Werks-, Hausmeister-, Stiftswohnungen, Berufs- oder Geschäftsmietwohnungen; ohne verbilligt, kostenlos oder ermäßigt überlassene Wohnungen; ohne völlig untervermietete Wohnun-  
5) Ohne Haushalte in Gebäuden mit vollständiger Wohnheimnutzung.

Noch: 8. Wohnungen und Haushalte in den Gemeinden Baden-Württembergs am 25. Mai 1987 nach Besitzverhältnis und m<sup>2</sup>-Miete der

Schl.-Nr.	Gemeinde	Be- wohnte Woh- nungen insge- samt <sup>1)</sup>	Davon						Bewohnte Miet- wohnungen mit Mietangaben insgesamt		Darunter reine Mietwohnungen <sup>2)</sup>											
			Eigentümerwohnungen			Mietwohnungen					zusammen		darunter er- richtet bis 1948									
			zusammen		darunter öffent- lich ge- fördert <sup>4)</sup>	zusammen		darunter öffent- lich ge- fördert <sup>4)</sup>			Anzahl	Miete je m <sup>2</sup> in DM	Anzahl	Miete je m <sup>2</sup> in DM	Anzahl	Miete je m <sup>2</sup> in DM						
			Anzahl	% von Sp. 1		Anzahl	% von Sp. 1	Anzahl														
			1	2	3	4	5	6	7		8	9	10	11	12	13						
116 078	Leinfeld.-Echterding.,St.	14 434	6 070	42,1	271	8 364	57,9	650	8 046	7,94	7 098	8,32	802	6,91								
116 079	Lenningen	2 995	1 941	64,8	152	1 054	35,2	65	957	5,35	704	6,03	258	5,63								
116 037	Lichtenwald	870	555	63,8	49	315	36,2	13	276	6,70	241	7,07	29	5,91								
116 041	Neckartailfingen	1 226	711	58,0	52	515	42,0	7	472	6,40	412	6,72	89	5,51								
116 042	Neckartenzlingen	1 992	1 025	51,5	97	967	48,5	167	898	6,47	732	6,92	140	5,72								
116 043	Neidlingen	570	364	63,9	20	206	36,1	4	161	5,82	145	6,18	48	4,57								
116 046	Neuffen, Stadt	2 008	1 210	60,3	111	798	39,7	50	713	6,08	643	6,26	224	5,35								
116 047	Neuhausen a.d.Fildern	4 090	1 943	47,5	131	2 147	52,5	69	2 087	7,35	1 861	7,59	291	6,10								
116 048	Notzingen	1 127	751	66,6	50	376	33,4	12	305	6,42	264	6,81	63	5,63								
116 049	Nürtingen, Stadt	14 285	7 171	50,2	454	7 114	49,8	1 233	6 556	6,77	5 670	7,05	1 544	6,41								
116 050	Oberboihingen	1 721	1 035	60,1	68	686	39,9	37	625	6,78	570	7,18	155	6,36								
116 053	Ohmden	554	377	68,1	30	177	31,9	4	136	6,12	124	6,42	31	4,69								
116 080	Ostfildern, Stadt	11 617	5 192	44,7	448	6 425	55,3	852	6 077	7,69	5 234	8,06	735	6,67								
116 054	Owen, Stadt	1 107	646	58,4	53	461	41,6	31	403	5,92	353	6,53	129	6,05								
116 056	Plochingen, Stadt	5 039	2 028	40,2	201	3 011	59,8	507	2 792	6,69	2 173	7,13	653	6,17								
116 058	Reichenbach a. d. Fils	2 824	1 389	49,2	145	1 435	50,8	195	1 356	6,17	1 129	6,54	269	5,77								
116 063	Schlaibsdorf	531	348	65,5	18	183	34,5	1	155	6,86	144	7,30	27	5,52								
116 068	Unterensingen	1 417	833	58,8	72	584	41,2	14	543	6,70	454	7,14	79	6,37								
116 070	Weilheim a.d.Teck,St.	3 008	1 704	56,6	140	1 304	43,4	109	1 172	6,11	1 012	6,49	323	5,46								
116 071	Wendlingen a.Neckar,St.	5 669	2 759	48,7	235	2 910	51,3	171	2 698	6,82	2 349	7,23	478	6,05								
116 072	Wernau (Neckar), Stadt	4 542	2 009	44,2	260	2 533	55,8	477	2 325	6,51	1 727	7,11	188	6,69								
116 073	Wolfschlügen	1 991	1 119	56,2	85	872	43,8	33	784	7,18	700	7,52	94	6,00								
	<b>Zusammen</b>	<b>184 436</b>	<b>85 311</b>	<b>46,3</b>	<b>6 772</b>	<b>99 125</b>	<b>53,7</b>	<b>10 817</b>	<b>90 899</b>	<b>6,93</b>	<b>77 870</b>	<b>7,28</b>	<b>18 302</b>	<b>6,12</b>								
<b>117</b>	<b>Göppingen</b>																					
117 001	Adelberg	641	409	63,8	37	232	36,2	11	186	5,85	144	6,41	35	6,79								
117 002	Aichelberg	316	206	65,2	13	110	34,8	4	89	6,22	75	6,53	17	6,26								
117 003	Albershausen	1 402	812	57,9	97	590	42,1	103	492	6,15	434	6,47	72	5,20								
117 006	Bad Ditzgenbach	1 123	679	60,5	45	444	39,5	15	368	5,39	316	5,73	74	4,76								
117 007	Bad Überkingen	1 313	816	62,1	35	497	37,9	16	442	5,06	333	5,84	85	5,00								
117 009	Birenbach	618	399	64,6	59	219	35,4	18	189	6,13	167	6,33	23	5,50								
117 010	Böhlenkirch	1 614	1 043	64,6	116	571	35,4	16	413	4,11	318	4,70	95	4,09								
117 011	Börtlingen	619	403	65,1	37	216	34,9	12	176	5,49	149	5,81	28	4,97								
117 012	Boll	1 656	811	49,0	49	845	51,0	44	733	6,24	628	6,57	178	5,44								
117 014	Deggingen	2 048	1 257	61,4	1	791	38,6	-	628	5,30	535	5,72	134	4,95								
117 015	Donzdorf, Stadt	3 959	2 290	57,8	231	1 669	42,2	87	1 340	5,68	1 119	6,02	286	4,89								
117 016	Drackenstein	118	79	66,9	7	39	33,1	1	20	4,11	13	4,44	5	-								
117 017	Dürnau	558	349	62,5	25	209	37,5	24	169	5,74	155	5,88	20	5,08								
117 018	Ebersbach a.d.Fils,St.	5 478	3 025	55,2	248	2 453	44,8	193	2 193	6,17	1 870	6,58	515	5,64								
117 019	Eislingen/Fils, Stadt	6 917	3 319	48,0	298	3 598	52,0	458	3 321	6,09	2 953	6,43	899	5,43								
117 020	Eschenbach	617	404	65,5	14	213	34,5	10	187	6,29	158	6,64	15	5,32								
117 023	Gammelshausen	532	284	53,4	39	248	46,6	49	225	6,40	198	6,82	26	5,59								
117 024	Geislingen a.d.St.,St.	10 671	4 325	40,5	392	6 346	59,5	1 192	5 916	5,64	5 305	5,82	2 227	5,00								
117 025	Gingen an der Fils	1 643	949	57,8	115	694	42,2	51	563	5,36	484	5,68	164	4,57								
117 026	Göppingen, Stadt	22 100	8 796	39,8	682	13 304	60,2	1 969	12 593	6,11	11 038	6,33	3 969	5,53								
117 028	Gruibingen	654	423	64,7	28	231	35,3	7	193	5,57	157	5,89	42	4,71								
117 029	Hattenhofen	992	649	65,4	72	343	34,6	32	284	6,53	246	6,86	52	6,13								
117 030	Heiningen	1 810	1 017	56,2	105	793	43,8	86	713	6,52	626	6,74	158	5,18								
117 031	Hohenstadt	161	119	73,9	15	42	26,1	2	25	4,37	21	4,91	10	4,77								
117 033	Kuchen	2 174	1 220	56,1	122	954	43,9	64	857	5,82	771	6,02	222	5,36								
117 061	Lauterstein, Stadt	980	620	63,3	55	360	36,7	17	264	4,49	216	4,67	80	3,98								
117 035	Mühlhausen im Tale	355	225	63,4	23	130	36,6	13	106	5,40	91	5,69	27	5,36								
117 037	Ottenbach	731	459	62,8	47	272	37,2	16	188	5,27	147	5,78	29	4,17								
117 038	Rechberghausen	1 980	1 152	58,2	138	828	41,8	100	720	6,06	617	6,33	117	5,33								
117 042	Salach	2 643	1 226	46,4	88	1 417	53,6	246	1 259	5,58	1 070	5,97	303	5,24								
117 043	Schlat	621	387	62,3	42	234	37,7	14	183	5,41	157	5,80	38	4,86								
117 044	Schlierbach	1 225	802	65,5	65	423	34,5	16	361	5,78	312	6,11	93	5,32								
117 049	Süßen	3 320	1 721	51,8	71	1 599	48,2	261	1 416	5,92	1 157	6,32	268	5,30								
117 051	Uhingen	4 654	2 652	57,0	280	2 002	43,0	277	1 727	5,84	1 434	6,23	424	5,62								
117 053	Wäschbeuren	995	605	60,8	59	390	39,2	27	273	5,19	241	5,45	93	5,06								
117 055	Wangen	1 178	719	61,0	63	459	39,0	23	377	5,77	340	5,96	106	5,09								
117 058	Wiesenstein, Stadt	873	502	57,5	17	371	42,5	21	305	4,87	258	5,19	104	4,68								

1) Ohne Freizeitwohnungen; ohne Wohnungen, für die keine Angaben zum Haushalt/zur Person vorliegen; ohne Wohnungen in Gebäuden mit vollständiger Wohnheimnutzung. - 2) Ohne gen; ohne Mietwohnungen ausländischer Streitkräfte. - 3) Ohne Haushalte in Freizeitwohneinheiten; ohne Haushalte von Angehörigen ausländischer Streitkräfte. - 4) Nur 1. Förderungsweg. -

**Wohnung bzw. Wohnverhältnis des Haushalts**

Haushalte <sup>3)</sup>					Darunter									Schl.-Nr.	
insgesamt		davon			Eigentümer <sup>5)</sup>		Hauptmieter <sup>5)</sup>		Untermieter <sup>5)</sup>						
		Einper- sonen- haus- halte	Mehrpersonen- haushalte		Einper- sonen- haus- halte	Mehrpersonen- haushalte	Einper- sonen- haus- halte	Mehrpersonen- haushalte	Einper- sonen- haus- halte	Mehrpersonen- haushalte					
Anzahl	Perso- nen	Anzahl		Perso- nen	Anzahl		Anzahl		Perso- nen	Anzahl		Perso- nen			
14	15	16	17	18	19	20	21	22	23	24	25	26	27		
15 258	34 560	5 353	9 905	29 207	1 341	4 734	14 241	3 341	5 111	14 818	660	48	120	116 078	
3 178	8 110	862	2 316	7 248	345	1 600	5 028	376	694	2 164	141	22	56	116 079	
886	2 450	184	702	2 266	61	494	1 633	110	206	628	13	2	5	116 037	
1 262	3 352	300	962	3 052	107	605	1 936	164	352	1 105	29	5	11	116 041	
2 087	5 577	469	1 618	5 108	166	863	2 756	236	744	2 327	67	11	25	116 042	
575	1 647	97	478	1 550	45	319	1 089	50	158	459	2	1	2	116 043	
2 075	5 297	547	1 528	4 750	219	992	3 108	283	523	1 610	45	13	32	116 046	
4 311	10 574	1 271	3 040	9 303	361	1 582	4 947	723	1 437	4 303	187	21	53	116 047	
1 161	3 120	250	911	2 870	89	663	2 091	130	246	774	31	2	5	116 048	
15 250	37 031	4 951	10 299	32 080	1 464	5 715	18 031	2 721	4 463	13 743	765	118	296	116 049	
1 811	4 644	501	1 310	4 143	194	842	2 737	241	453	1 369	66	15	37	116 050	
588	1 614	135	453	1 479	46	332	1 077	62	115	383	27	6	19	116 053	
12 303	28 502	4 119	8 184	24 383	1 111	4 090	12 317	2 498	4 021	11 865	392	51	137	116 080	
1 139	3 001	301	838	2 700	129	521	1 706	158	313	985	14	4	9	116 054	
5 410	12 443	1 889	3 521	10 554	437	1 593	4 785	1 124	1 910	5 732	288	17	35	116 056	
2 960	7 133	833	2 127	6 300	274	1 116	3 257	474	994	3 005	74	16	36	116 058	
544	1 485	124	420	1 361	55	294	960	59	126	401	10	—	—	116 063	
1 501	3 980	372	1 129	3 608	142	692	2 259	178	415	1 290	47	15	42	116 068	
3 162	8 137	766	2 396	7 371	282	1 423	4 428	374	939	2 852	100	25	63	116 070	
6 027	14 664	1 806	4 221	12 858	579	2 182	6 721	967	1 999	6 026	260	40	111	116 071	
4 771	11 848	1 330	3 441	10 518	301	1 708	5 356	884	1 715	5 113	145	18	49	116 072	
2 038	5 300	507	1 531	4 793	172	947	3 030	297	578	1 748	38	6	15	116 073	
<b>196 691</b>	<b>468 435</b>	<b>63 560</b>	<b>133 131</b>	<b>404 875</b>	<b>16 520</b>	<b>68 877</b>	<b>213 273</b>	<b>37 607</b>	<b>62 929</b>	<b>188 197</b>	<b>7 839</b>	<b>1 098</b>	<b>2 790</b>	<b>117</b>	
682	1 757	165	517	1 592	58	351	1 101	80	154	463	27	12	28	117 001	
329	871	73	256	798	30	176	563	34	79	233	9	1	2	117 002	
1 429	3 751	329	1 100	3 422	106	706	2 221	208	388	1 186	15	6	15	117 003	
1 191	3 072	314	877	2 758	105	575	1 825	194	294	910	15	8	23	117 006	
1 369	3 612	329	1 040	3 283	101	715	2 324	179	322	951	49	3	8	117 007	
643	1 669	149	494	1 520	49	350	1 104	81	140	407	19	4	9	117 009	
1 740	4 756	444	1 296	4 312	150	895	3 077	199	383	1 195	95	18	40	117 010	
649	1 723	155	494	1 568	61	343	1 124	83	137	399	9	7	23	117 011	
1 814	4 088	702	1 112	3 386	181	630	1 966	386	468	1 388	135	14	32	117 012	
2 085	5 576	503	1 582	5 073	189	1 070	3 579	293	505	1 477	21	7	17	117 014	
4 091	11 064	1 008	3 083	10 056	294	2 000	6 689	625	1 072	3 335	89	11	32	117 015	
120	351	22	98	329	9	70	252	11	28	77	2	—	—	117 016	
596	1 564	150	446	1 414	56	294	963	70	144	430	24	8	21	117 017	
5 910	14 777	1 696	4 214	13 081	486	2 543	7 963	972	1 628	5 014	126	41	100	117 018	
7 237	17 532	2 202	5 035	15 330	720	2 606	7 928	1 257	2 401	7 321	197	20	57	117 019	
630	1 712	125	505	1 587	45	359	1 167	70	145	418	10	1	2	117 020	
545	1 509	97	448	1 412	30	255	846	59	192	562	8	1	4	117 023	
11 286	26 491	3 692	7 594	22 799	1 002	3 329	10 061	2 383	4 211	12 601	212	50	124	117 024	
1 676	4 228	442	1 234	3 786	176	774	2 372	248	453	1 397	15	4	10	117 025	
23 036	52 711	7 766	15 270	44 945	2 070	6 731	20 115	5 028	8 409	24 482	473	77	204	117 026	
713	1 864	197	516	1 667	71	352	1 138	67	162	525	59	2	4	117 028	
1 013	2 774	190	823	2 584	70	579	1 861	101	243	721	19	1	2	117 029	
1 855	5 026	387	1 468	4 639	125	892	2 906	230	568	1 712	32	8	21	117 030	
169	534	24	145	510	9	110	403	13	33	103	2	2	4	117 031	
2 237	5 694	573	1 664	5 121	204	1 016	3 156	325	637	1 939	44	11	26	117 033	
994	2 693	230	764	2 463	91	529	1 719	129	233	739	7	1	2	117 061	
365	960	84	281	876	34	191	604	42	90	272	8	—	—	117 035	
745	2 146	152	593	1 994	45	414	1 417	95	178	574	12	1	3	117 037	
2 003	5 070	505	1 498	4 565	187	966	2 996	308	531	1 567	10	1	2	117 038	
2 700	6 870	706	1 994	6 164	220	1 006	3 112	447	982	3 035	34	4	10	117 042	
644	1 699	162	482	1 537	63	324	1 057	83	153	468	7	5	12	117 043	
1 263	3 542	260	1 003	3 282	123	679	2 228	112	315	1 031	25	9	23	117 044	
3 514	8 936	992	2 522	7 944	321	1 403	4 498	533	1 104	3 415	122	10	21	117 049	
4 879	12 189	1 366	3 513	10 823	471	2 185	6 749	782	1 274	3 908	91	35	99	117 051	
1 025	2 852	217	808	2 635	71	534	1 803	129	264	809	17	10	23	117 053	
1 224	3 258	289	935	2 969	111	608	1 941	151	318	1 007	27	9	21	117 055	
924	2 367	260	664	2 107	87	416	1 336	127	245	764	46	3	7	117 058	

Dienst-, Werks-, Hausmeister-, Stiftswohnungen, Berufs- oder Geschäftsmietwohnungen; ohne verbilligt, kostenlos oder ermäßigt überlassene Wohnungen; ohne völlig untervermietete Wohnun-  
5) Ohne Haushalte in Gebäuden mit vollständiger Wohnheimnutzung.

Noch: 8. Wohnungen und Haushalte in den Gemeinden Baden-Württembergs am 25. Mai 1987 nach Besitzverhältnis und m²-Miete der

Schl.-Nr.	Gemeinde	Be- wohnte Woh- nungen insge- samt <sup>1)</sup>	Davon						Bewohnte Miet- wohnungen mit Mietangaben insgesamt		Darunter reine Mietwohnungen <sup>2)</sup>											
			Eigentümerwohnungen			Mietwohnungen					zusammen		darunter er- richtet bis 1948									
			zusammen		darunter öffent- lich ge- fördert <sup>4)</sup>	zusammen		darunter öffent- lich ge- fördert <sup>4)</sup>			Anzahl	Miete je m² in DM	Anzahl	Miete je m² in DM	Anzahl	Miete je m² in DM						
			Anzahl	% von Sp. 1		Anzahl	% von Sp. 1			Anzahl												
			1	2	3	4	5	6	7	8	9	10	11	12	13	14						
117 060	Zell unter Aichelberg	906	537	59,3		54	369	40,7		14	314	6,30	280	6,74	46	5,15						
	<b>Zusammen</b>	<b>90 195</b>	<b>45 690</b>	<b>50,7</b>		<b>3 884</b>	<b>44 505</b>	<b>49,3</b>		<b>5 509</b>	<b>39 808</b>	<b>5,88</b>	<b>34 533</b>	<b>6,17</b>	<b>11 079</b>	<b>5,30</b>						
<b>118</b>	<b>Ludwigsburg</b>																					
118 001	Affalterbach	1 581	1 001	63,3		72	580	36,7		10	484	6,68	429	6,94	84	4,98						
118 003	Asperg, Stadt	4 796	2 313	48,2		155	2 483	51,8		210	2 363	7,14	2 070	7,54	417	6,46						
118 006	Benningen am Neckar	1 893	1 053	55,6		93	840	44,4		51	761	6,82	688	7,09	179	6,16						
118 007	Besigheim, Stadt	3 598	2 035	56,6		249	1 563	43,4		86	1 408	6,22	1 189	6,62	431	5,82						
118 079	Bietighm.-Bissingen, St.	14 633	6 931	47,4		612	7 702	52,6		1 424	7 327	7,18	6 243	7,56	1 241	6,44						
118 010	Bönnigheim, Stadt	2 300	1 308	56,9		90	992	43,1		53	891	5,81	740	6,20	303	5,65						
118 011	Ditzingen, Stadt	8 981	3 865	43,0		222	5 116	57,0		535	4 760	7,59	4 221	7,90	568	6,47						
118 012	Eberdingen	2 147	1 330	61,9		75	817	38,1		13	746	6,56	679	6,84	119	5,42						
118 014	Erdmannhausen	1 577	880	55,8		82	697	44,2		29	582	6,15	521	6,40	115	5,22						
118 015	Erligheim	726	470	64,7		44	256	35,3		11	228	5,83	208	6,01	54	4,92						
118 078	Freiberg am Neckar, St.	5 398	2 888	53,5		362	2 510	46,5		188	2 326	7,25	2 075	7,54	329	6,15						
118 016	Freudental	735	469	63,8		79	266	36,2		35	251	6,39	213	6,71	47	5,35						
118 018	Gemrigheim	1 259	698	55,4		39	561	44,6		28	462	5,21	374	5,68	117	5,29						
118 019	Gerlingen, Stadt	7 731	3 575	46,2		150	4 156	53,8		310	3 928	7,87	3 413	8,31	357	6,62						
118 021	Großbottwar, Stadt	2 608	1 483	56,9		186	1 125	43,1		78	967	5,94	885	6,18	234	4,97						
118 027	Hemmingen	2 838	1 543	54,4		101	1 295	45,6		64	1 185	7,71	1 062	8,05	72	5,62						
118 028	Hessigheim	660	416	63,0		50	244	37,0		17	198	5,65	174	5,96	63	5,36						
118 077	Ingersheim	1 924	1 142	59,4		79	782	40,6		28	696	6,40	623	6,68	160	5,72						
118 040	Kirchheim am Neckar	1 661	870	52,4		58	791	47,6		44	700	5,38	595	5,83	232	4,97						
118 080	Korntal-Münchingen, St.	6 911	2 706	39,2		196	4 205	60,8		310	3 815	7,23	3 137	7,62	711	6,57						
118 046	Kornwestheim, Stadt	11 987	3 823	31,9		182	8 164	68,1		1 445	7 987	6,76	6 634	7,12	1 832	5,98						
118 047	Löchgau	1 650	1 010	61,2		107	640	38,8		44	577	6,11	509	6,37	109	5,36						
118 048	Ludwigsburg, Stadt	34 496	11 236	32,6		716	23 260	67,4		4 432	22 143	6,60	19 023	6,87	5 263	6,02						
118 049	Marbach am Neckar, St.	5 184	2 526	48,7		228	2 658	51,3		162	2 368	6,50	2 078	6,87	523	5,65						
118 050	Markgröningen, Stadt	4 769	2 216	46,5		188	2 553	53,5		178	2 395	6,71	2 028	6,86	455	5,66						
118 051	Möglingen	4 032	1 693	42,0		62	2 339	58,0		227	2 129	7,27	1 824	7,62	116	6,03						
118 053	Mundelsheim	1 013	653	64,5		37	360	35,5		8	320	5,71	283	5,89	116	4,94						
118 054	Murr	1 669	966	57,9		22	703	42,1		37	627	6,78	554	7,15	113	5,89						
118 059	Oberriexingen, Stadt	870	543	62,4		7	327	37,6		4	302	5,99	271	6,22	66	5,43						
118 060	Oberstenfeld	2 581	1 585	61,4		158	996	38,6		42	900	5,88	791	6,09	151	4,92						
118 063	Pleidelsheim	1 593	866	54,4		66	727	45,6		27	662	6,57	597	6,79	107	5,62						
118 081	Remseck am Neckar	6 499	3 038	46,7		165	3 461	53,3		152	3 230	6,94	2 848	7,16	446	5,44						
118 076	Sachsenheim, Stadt	5 546	3 395	61,2		466	2 151	38,8		182	1 930	6,29	1 679	6,69	280	5,48						
118 067	Schwieberdingen	3 559	1 761	49,5		132	1 798	50,5		78	1 703	7,21	1 532	7,57	170	6,12						
118 068	Sersheim	1 521	976	64,2		96	545	35,8		22	470	6,21	428	6,42	102	5,44						
118 070	Steinheim a.d. Murr, St.	3 615	2 106	58,3		210	1 509	41,7		121	1 218	6,28	1 093	6,53	143	5,05						
118 071	Tamm	4 095	2 294	56,0		129	1 801	44,0		129	1 705	7,76	1 504	8,12	205	5,64						
118 073	Vaihingen a.d. Enz, St.	8 494	5 121	60,3		467	3 373	39,7		241	3 001	6,09	2 611	6,38	786	5,46						
118 074	Walheim	1 043	617	59,2		51	426	40,8		34	375	5,77	292	6,20	93	5,70						
	<b>Zusammen</b>	<b>178 173</b>	<b>83 401</b>	<b>46,8</b>		<b>6 483</b>	<b>94 772</b>	<b>53,2</b>		<b>11 089</b>	<b>88 120</b>	<b>6,81</b>	<b>76 118</b>	<b>7,13</b>	<b>16 909</b>	<b>5,92</b>						
<b>119</b>	<b>Rems-Murr-Kreis</b>																					
119 001	Alfdorf	2 054	1 325	64,5		142	729	35,5		53	555	4,93	490	5,21	161	4,66						
119 003	Allmersbach im Tal	1 499	932	62,2		106	567	37,8		38	492	5,93	455	6,09	34	5,04						
119 004	Althütte	1 325	880	66,4		63	445	33,6		13	380	5,69	343	6,01	52	4,94						
119 087	Aspach	2 418	1 491	61,7		132	927	38,3		34	767	5,75	688	5,97	109	5,16						
119 006	Auenwald	1 953	1 300	66,6		112	653	33,4		15	542	5,61	502	5,83	84	4,91						
119 008	Backnang, Stadt	12 410	5 166	41,6		446	7 244	58,4		868	6 840	6,04	6 022	6,31	1 223	5,17						
119 089	Berglen	1 943	1 251	64,4		87	692	35,6		14	598	5,97	542	6,26	125	5,33						
119 018	Burgstetten	1 096	649	59,2		65	447	40,8		22	399	5,40	358	5,67	81	4,90						
119 020	Fellbach, Stadt	17 323	5 155	29,8		222	12 168	70,2		1 029	11 752	6,80	10 189	7,10	2 862	6,29						
119 024	Großlerlach	724	537	74,2		47	187	25,8		14	148	4,67	121	5,04	42	4,84						
119 037	Kaisersbach	729	476	65,3		47	253	34,7		5	169	4,78	143	5,17	43	4,16						
119 093	Kernen im Remstal	5 297	2 421	45,7		137	2 876	54,3		155	2 723	7,14	2 304	7,45	305	6,02						
119 038	Kirchberg an der Murr	1 187	719	60,6		93	468	39,4		49	375	5,43	327	5,78	79	4,64						
119 041	Korb	3 796	1 593	42,0		80	2 203	58,0		93	2 061	6,76	1 903	6,96	250	5,66						
119 042	Leutenbach	3 638	1 820	50,0		138	1 818	50,0		122	1 682	6,35	1 542	6,58	153	5,13						
119 044	Murrhardt, Stadt	5 128	2 447	47,7		237	2 681	52,3		138	2 285	5,43	2 042	5,66	371	4,81						

1) Ohne Freizeitwohnungen; ohne Wohnungen, für die keine Angaben zum Haushalt/zur Person vorliegen; ohne Wohnungen in Gebäuden mit vollständiger Wohnheimnutzung. – 2) Ohne gen; ohne Mietwohnungen ausländischer Streitkräfte. – 3) Ohne Haushalte in Freizeitwohneinheiten; ohne Haushalte von Angehörigen ausländischer Streitkräfte. – 4) Nur 1. Förderungsweg. –

Wohnung bzw. Wohnverhältnis des Haushalts

Haushalte <sup>3)</sup>					Darunter									Schl.-Nr.	
insgesamt		davon			Eigentümer <sup>5)</sup>		Hauptmieter <sup>5)</sup>		Untermieter <sup>5)</sup>						
		Einper- sonen- haus- halte	Mehrpersonen- haushalte		Einper- sonen- haus- halte	Mehrpersonen- haushalte	Einper- sonen- haus- halte	Mehrpersonen- haushalte	Einper- sonen- haus- halte	Mehrpersonen- haushalte					
Anzahl	Perso- nen	Anzahl		Perso- nen	Anzahl		Perso- nen	Anzahl		Perso- nen	Anzahl		Perso- nen		
14	15	16	17	18	19	20	21	22	23	24	25	26	27		
947	2 446	259	688	2 187	81	458	1 472	151	223	698	27	7	17	117 060	
<b>94 272</b>	<b>233 734</b>	<b>27 216</b>	<b>67 056</b>	<b>206 518</b>	<b>8 302</b>	<b>37 434</b>	<b>117 636</b>	<b>16 285</b>	<b>29 106</b>	<b>87 533</b>	<b>2 139</b>	<b>412</b>	<b>1 048</b>	<b>118</b>	
1 592	4 366	310	1 282	4 056	114	887	2 849	193	394	1 203	3	1	4	118 001	
5 015	11 713	1 599	3 416	10 114	554	1 762	5 262	880	1 613	4 748	137	21	57	118 003	
1 902	4 770	447	1 455	4 323	153	901	2 683	292	554	1 640	2	—	—	118 006	
3 716	9 261	1 046	2 670	8 215	387	1 652	5 120	566	1 011	3 081	57	2	4	118 007	
15 214	37 289	4 414	10 800	32 875	1 352	5 584	17 176	2 695	5 153	15 546	367	63	153	118 079	
2 394	6 162	667	1 727	5 495	254	1 054	3 336	338	665	2 136	75	8	23	118 010	
9 298	22 179	2 860	6 438	19 319	746	3 123	9 558	1 880	3 277	9 663	228	32	83	118 011	
2 203	5 708	575	1 628	5 133	219	1 112	3 528	317	508	1 584	39	8	21	118 012	
1 638	4 224	402	1 236	3 822	149	733	2 274	207	498	1 535	46	5	13	118 014	
744	2 000	183	561	1 817	79	392	1 259	91	167	554	13	2	4	118 015	
5 605	13 870	1 537	4 068	12 333	459	2 429	7 537	915	1 609	4 718	146	25	66	118 078	
769	2 014	182	587	1 832	57	412	1 341	95	171	481	30	4	10	118 016	
1 278	3 473	276	1 002	3 197	111	587	1 864	151	414	1 331	14	1	2	118 018	
8 104	18 307	2 746	5 358	15 561	802	2 774	8 164	1 667	2 529	7 246	261	50	139	118 019	
2 695	7 061	700	1 995	6 361	253	1 232	3 965	390	758	2 383	57	5	13	118 021	
2 860	7 090	752	2 108	6 338	283	1 260	3 823	454	844	2 507	15	4	8	118 027	
676	1 843	157	519	1 686	81	336	1 096	67	180	583	9	3	7	118 028	
1 989	5 219	461	1 528	4 758	181	961	3 057	234	561	1 689	46	6	12	118 077	
1 708	4 260	477	1 231	3 783	199	671	2 069	245	557	1 707	33	3	7	118 040	
7 281	16 755	2 629	4 652	14 126	644	2 064	6 285	1 758	2 551	7 741	222	36	98	118 080	
12 731	28 434	4 459	8 272	23 975	918	2 906	8 437	2 983	5 294	15 373	335	44	104	118 046	
1 734	4 538	421	1 313	4 117	164	848	2 671	184	457	1 427	73	8	19	118 047	
37 033	80 062	14 371	22 662	65 691	2 935	8 315	24 093	9 626	14 156	41 090	1 164	166	431	118 048	
5 354	12 817	1 668	3 686	11 149	525	2 003	6 046	1 027	1 661	5 050	99	11	26	118 049	
5 003	12 626	1 367	3 636	11 259	344	1 876	5 856	885	1 730	5 337	113	17	40	118 050	
4 235	10 266	1 221	3 014	9 045	304	1 389	4 137	745	1 611	4 874	168	12	30	118 051	
1 051	2 904	262	789	2 642	111	542	1 830	119	241	798	32	6	14	118 053	
1 701	4 449	423	1 278	4 026	143	823	2 602	272	453	1 419	8	2	5	118 054	
876	2 422	195	681	2 227	73	471	1 560	120	207	658	2	3	9	118 059	
2 711	7 351	620	2 091	6 731	194	1 394	4 533	338	676	2 148	78	21	50	118 060	
1 646	4 403	374	1 272	4 029	130	736	2 340	203	529	1 668	41	7	21	118 063	
6 812	16 692	1 949	4 863	14 743	513	2 528	7 697	1 195	2 301	6 962	156	26	64	118 081	
5 729	15 043	1 454	4 275	13 589	562	2 834	9 075	751	1 415	4 451	141	26	63	118 076	
3 689	9 181	1 002	2 687	8 179	264	1 499	4 625	633	1 175	3 522	105	13	32	118 067	
1 568	4 266	379	1 189	3 887	161	816	2 684	189	368	1 192	29	5	11	118 068	
3 690	9 609	906	2 784	8 703	316	1 790	5 658	557	972	2 983	6	4	11	118 070	
4 245	10 888	1 051	3 194	9 837	317	1 977	6 244	616	1 194	3 532	118	23	61	118 071	
8 917	23 302	2 287	6 630	21 015	886	4 239	13 596	1 139	2 342	7 273	262	49	146	118 073	
1 062	2 669	285	777	2 384	129	488	1 522	145	288	860	3	—	—	118 074	
<b>186 468</b>	<b>449 486</b>	<b>57 114</b>	<b>129 354</b>	<b>392 372</b>	<b>16 066</b>	<b>67 400</b>	<b>207 452</b>	<b>35 162</b>	<b>61 084</b>	<b>182 693</b>	<b>4 733</b>	<b>722</b>	<b>1 861</b>	<b>119</b>	
2 105	6 071	460	1 645	5 611	178	1 147	4 056	251	486	1 523	31	12	32	119 001	
1 541	4 314	303	1 238	4 011	91	842	2 810	181	389	1 185	31	7	16	119 003	
1 372	3 591	340	1 032	3 251	143	737	2 405	165	288	827	27	7	19	119 004	
2 538	6 752	616	1 922	6 136	200	1 294	4 225	327	610	1 871	89	18	40	119 087	
2 003	5 410	416	1 587	4 994	170	1 133	3 684	219	437	1 272	27	17	38	119 006	
12 952	30 583	4 202	8 750	26 381	1 049	4 120	12 622	2 761	4 571	13 621	366	45	104	119 008	
2 070	5 366	563	1 507	4 803	208	1 045	3 379	256	445	1 375	99	17	49	119 089	
1 118	3 008	250	868	2 758	93	556	1 822	138	310	932	19	2	4	119 018	
18 090	40 052	6 596	11 494	33 456	1 362	3 799	11 295	4 725	7 655	22 061	467	31	80	119 020	
753	2 017	173	580	1 844	83	456	1 485	68	121	350	22	3	9	119 024	
780	2 121	204	576	1 917	66	412	1 423	102	156	468	36	8	26	119 037	
5 670	13 139	1 926	3 744	11 213	490	1 933	5 861	1 141	1 786	5 288	213	25	64	119 093	
1 213	3 279	289	924	2 990	100	619	2 017	179	303	969	10	2	4	119 038	
3 911	9 601	1 089	2 822	8 512	291	1 302	4 033	712	1 499	4 432	86	21	47	119 041	
3 723	9 395	924	2 799	8 471	264	1 557	4 863	601	1 237	3 596	59	5	12	119 042	
5 332	13 238	1 616	3 716	11 622	439	2 010	6 373	1 030	1 680	5 184	120	22	57	119 044	

Dienst-, Werks-, Hausmeister-, Stiftswohnungen, Berufs- oder Geschäftsmietwohnungen; ohne verbilligt, kostenlos oder ermäßigt überlassene Wohnungen; ohne völlig untervermietete Wohnun-  
5) Ohne Haushalte in Gebäuden mit vollständiger Wohnheimnutzung.



Noch: 8. Wohnungen und Haushalte in den Gemeinden Baden-Württembergs am 25. Mai 1987 nach Besitzverhältnis und m<sup>2</sup>-Miete der

Schl.-Nr.	Gemeinde	Be- wohnte Woh- nungen insge- samt <sup>1)</sup>	Davon						Bewohnte Miet- wohnungen mit Mietangaben insgesamt		Darunter reine Mietwohnungen <sup>2)</sup>					
			Eigentümerwohnungen			Mietwohnungen					zusammen		darunter er- richtet bis 1948			
			zusammen		darunter öffent- lich ge- fördert <sup>4)</sup>	zusammen		darunter öffent- lich ge- fördert <sup>4)</sup>			Anzahl	Miete je m <sup>2</sup> in DM	Anzahl	Miete je m <sup>2</sup> in DM		
			Anzahl	% von Sp. 1		Anzahl	% von Sp. 1		Anzahl		Anzahl	Miete je m <sup>2</sup> in DM	Anzahl	Miete je m <sup>2</sup> in DM		
			1	2	3	4	5	6	7	8	9	10	11	12	13	
119 053	Oppenweiler	1 408	830	58,9	95	578	41,1	31	510	5,59	440	5,83	118	4,62		
119 055	Plüderhausen	3 393	1 821	53,7	164	1 572	46,3	150	1 478	6,30	1 279	6,66	269	5,54		
119 090	Remshalden	5 093	2 629	51,6	250	2 464	48,4	186	2 226	6,46	1 949	6,76	320	5,39		
119 061	Rudersberg	3 738	2 234	59,8	187	1 504	40,2	94	1 311	5,87	1 111	6,26	284	5,34		
119 067	Schorndorf, Stadt	14 202	6 930	48,8	676	7 272	51,2	919	6 826	6,70	6 036	7,03	1 299	5,72		
119 068	Schwaikheim	3 120	1 386	44,4	86	1 734	55,6	83	1 655	6,47	1 477	6,70	254	5,51		
119 069	Spiegelberg	651	464	71,3	29	187	28,7	3	138	4,79	111	5,24	30	4,10		
119 075	Sulzbach an der Murr	1 694	925	54,6	68	769	45,4	17	688	5,34	611	5,61	216	5,09		
119 076	Urbach	2 749	1 671	60,8	145	1 078	39,2	45	943	5,92	803	6,33	255	5,23		
119 079	Waiblingen, Stadt	19 107	7 881	41,2	572	11 226	58,8	927	10 775	7,03	9 338	7,34	1 813	5,98		
119 091	Weinstadt, Stadt	9 195	4 396	47,8	209	4 799	52,2	254	4 565	7,07	4 041	7,43	604	5,69		
119 083	Weissach im Tal	2 277	1 416	62,2	100	861	37,8	36	733	6,31	666	6,67	80	5,02		
119 084	Welzheim, Stadt	3 427	1 700	49,6	256	1 727	50,4	245	1 472	5,52	1 327	5,76	267	4,78		
119 085	Winnenden, Stadt	8 660	4 067	47,0	318	4 593	53,0	633	4 326	6,38	3 792	6,67	744	5,55		
119 086	Winterbach	2 570	1 374	53,5	70	1 196	46,5	65	1 136	6,45	992	6,80	218	5,72		
	<b>Zusammen</b>	<b>143 804</b>	<b>67 886</b>	<b>47,2</b>	<b>5 379</b>	<b>75 918</b>	<b>52,8</b>	<b>6 350</b>	<b>70 550</b>	<b>6,48</b>	<b>61 944</b>	<b>6,78</b>	<b>12 745</b>	<b>5,65</b>		
	<b>Region Mittlerer Neckar</b>	<b>979 111</b>	<b>403 462</b>	<b>41,2</b>	<b>31 277</b>	<b>575 649</b>	<b>58,8</b>	<b>74 205</b>	<b>531 858</b>	<b>6,87</b>	<b>459 697</b>	<b>7,19</b>	<b>132 642</b>	<b>6,18</b>		
<b>Region Franken</b>																
	<b>Stadtkreis</b>															
121 000	Heilbronn, Stadt	47 141	17 371	36,8	1 463	29 770	63,2	5 175	28 507	6,19	25 805	6,41	5 787	5,61		
	<b>Landkreise</b>															
125	<b>Heilbronn</b>															
125 001	Abstatt	1 025	713	69,6	73	312	30,4	10	273	6,02	229	6,13	30	4,00		
125 005	Bad Friedrichshall, St.	4 584	2 533	55,3	255	2 051	44,7	212	1 788	5,51	1 538	5,84	415	5,12		
125 006	Bad Rappenau, Stadt	5 707	3 379	59,2	323	2 328	40,8	106	1 953	5,90	1 726	6,23	333	4,75		
125 007	Bad Wimpfen, Stadt	2 434	1 333	54,8	22	1 101	45,2	79	966	5,77	887	6,13	259	5,22		
125 008	Beilstein, Stadt	1 940	1 164	60,0	43	776	40,0	19	638	6,34	573	6,62	136	4,85		
125 013	Brackenheim, Stadt	4 041	2 599	64,3	228	1 442	35,7	51	1 209	5,25	1 013	5,50	302	4,56		
125 017	Cleebronn	756	528	69,8	34	228	30,2	6	183	4,94	152	5,16	62	4,39		
125 021	Eberstadt	983	623	63,4	65	360	36,6	13	274	5,04	231	5,45	40	4,39		
125 024	Ellhofen	1 083	648	59,8	70	435	40,2	8	368	6,29	329	6,62	36	5,44		
125 026	Eppingen, Stadt	5 640	3 573	63,4	462	2 067	36,6	197	1 645	4,96	1 405	5,28	396	4,52		
125 027	Erlenbach	1 461	912	62,4	95	549	37,6	24	443	5,60	392	5,95	74	4,56		
125 030	Flein	2 306	1 336	57,9	66	970	42,1	25	920	6,86	843	7,08	116	5,52		
125 034	Gemmingen	1 466	932	63,6	137	534	36,4	72	408	5,00	361	5,25	50	4,14		
125 038	Güglingen, Stadt	1 653	921	55,7	84	732	44,3	82	645	5,32	554	5,48	109	4,37		
125 039	Gundelsheim, Stadt	2 294	1 491	65,0	109	803	35,0	72	625	5,08	551	5,39	153	4,99		
125 111	Hardthausen am Kocher	1 015	696	68,6	55	319	31,4	14	227	4,67	198	4,88	70	4,11		
125 046	Ilfeld	2 558	1 575	61,6	97	983	38,4	29	864	5,77	783	6,01	179	5,10		
125 047	Iltingen	656	427	65,1	30	229	34,9	6	167	4,54	151	4,71	64	3,67		
125 048	Jagsthausen	498	324	65,1	37	174	34,9	17	148	4,04	130	4,35	51	3,77		
125 049	Kirchardt	1 369	921	67,3	120	448	32,7	26	332	5,31	297	5,54	78	4,77		
125 113	Langenbrettach	917	642	70,0	43	275	30,0	3	157	5,14	130	5,53	42	4,58		
125 056	Lauffen am Neckar, St.	3 708	1 871	50,5	99	1 837	49,5	134	1 687	5,68	1 509	5,90	453	5,01		
125 057	Lehrensteinsfeld	571	401	70,2	38	170	29,8	14	142	5,53	127	5,76	23	4,57		
125 058	Leingarten	3 075	1 922	62,5	128	1 153	37,5	33	1 021	5,78	891	6,11	173	4,96		
125 059	Löwenstein, Stadt	933	564	60,5	47	369	39,5	80	268	5,06	180	5,67	47	4,90		
125 061	Massenbachhausen	974	635	65,2	8	339	34,8	30	273	4,91	253	5,08	40	3,72		
125 063	Möckmühl, Stadt	2 182	1 365	62,6	123	817	37,4	60	708	4,87	607	5,10	138	4,11		
125 065	Neckarsulm, Stadt	8 490	4 023	47,4	445	4 467	52,6	869	4 154	5,81	3 792	6,01	784	4,99		
125 066	Neckarwestheim	894	568	63,5	37	326	36,5	5	294	5,74	254	6,08	37	4,67		
125 068	Neudenau, Stadt	1 607	1 138	70,8	142	469	29,2	30	335	4,36	279	4,70	108	4,10		
125 069	Neuenstadt a.Kocher, St.	2 567	1 641	63,9	170	926	36,1	102	757	5,18	672	5,45	103	4,15		
125 074	Nordheim	2 068	1 335	64,6	104	733	35,4	44	670	5,54	602	5,65	165	4,88		
125 110	Obersulm	4 067	2 660	65,4	453	1 407	34,6	208	1 191	5,35	1 061	5,59	201	4,51		
125 078	Oedheim	1 589	1 068	67,2	128	521	32,8	42	381	4,62	331	4,94	67	3,73		
125 079	Offenau	882	493	55,9	44	389	44,1	27	341	5,13	269	5,56	74	4,46		

1) Ohne Freizeitwohnungen; ohne Wohnungen, für die keine Angaben zum Haushalt/zur Person vorliegen; ohne Wohnungen in Gebäuden mit vollständiger Wohnheimnutzung. – 2) Ohne gen; ohne Mietwohnungen ausländischer Streitkräfte. – 3) Ohne Haushalte in Freizeitwohneinheiten; ohne Haushalte von Angehörigen ausländischer Streitkräfte. – 4) Nur 1. Förderungsweg. –

**Wohnung bzw. Wohnverhältnis des Haushalts**

Haushalte <sup>3)</sup>					Darunter									Schl.-Nr.
insgesamt		davon			Eigentümer <sup>5)</sup>			Hauptmieter <sup>5)</sup>			Untermieter <sup>5)</sup>			
		Einper- sonen- haus- halte	Mehrpersonen- haushalte		Einper- sonen- haus- halte	Mehrpersonen- haushalte		Einper- sonen- haus- halte	Mehrpersonen- haushalte		Einper- sonen- haus- halte	Mehrpersonen- haushalte		
Anzahl	Perso- nen	Anzahl		Perso- nen	Anzahl		Perso- nen	Anzahl		Perso- nen	Anzahl		Perso- nen	
14	15	16	17	18	19	20	21	22	23	24	25	26	27	
1 491	3 825	394	1 097	3 431	121	710	2 294	216	372	1 099	57	15	38	119 053
3 504	8 880	905	2 599	7 975	326	1 496	4 633	505	1 088	3 296	74	15	46	119 055
5 299	13 117	1 476	3 823	11 641	468	2 162	6 730	882	1 639	4 851	126	22	60	119 090
3 855	9 998	999	2 856	8 999	345	1 890	6 047	569	954	2 919	85	12	33	119 061
14 879	36 105	4 434	10 445	31 671	1 433	5 501	16 964	2 531	4 819	14 400	405	112	279	119 067
3 238	8 125	832	2 406	7 293	252	1 134	3 479	479	1 258	3 777	91	12	33	119 068
659	1 778	144	515	1 634	65	399	1 257	76	116	377	3	–	–	119 069
1 776	4 575	496	1 280	4 079	167	759	2 469	268	506	1 574	61	15	36	119 075
2 827	7 241	765	2 062	6 476	321	1 352	4 270	389	694	2 163	55	16	43	119 076
19 892	46 156	6 511	13 381	39 645	1 778	6 107	18 099	4 215	7 212	21 399	371	52	123	119 079
9 493	23 431	2 781	6 712	20 650	838	3 562	11 142	1 721	3 113	9 420	222	37	88	119 091
2 375	6 282	575	1 800	5 707	180	1 239	4 033	346	552	1 654	49	9	20	119 083
3 687	9 109	1 177	2 510	7 932	301	1 401	4 523	662	1 083	3 342	214	26	67	119 084
9 000	21 864	2 714	6 286	19 150	812	3 256	10 026	1 683	2 997	9 044	212	32	78	119 085
2 644	6 854	719	1 925	6 135	242	1 134	3 681	418	782	2 426	59	9	28	119 086
149 790	365 277	44 889	104 901	320 388	12 876	55 064	172 000	27 816	49 158	146 695	3 786	626	1 573	
1 047 016	2 405 159	370 700	676 316	2 034 459	83 156	320 691	988 782	238 168	349 437	1 029 981	36 041	4 532	11 423	

**Region Franken**

50 430	113 701	18 191	32 239	95 510	3 932	13 442	40 695	12 161	18 432	53 902	1 445	303	754	121 000
														125
1 032	2 898	206	826	2 692	74	639	2 109	132	187	583	—	—	—	125 001
4 876	11 994	1 423	3 453	10 571	419	2 114	6 580	773	1 303	3 902	84	18	47	125 005
5 782	14 602	1 522	4 260	13 080	584	2 795	8 724	894	1 453	4 330	44	12	26	125 006
2 449	6 042	724	1 725	5 318	286	1 049	3 276	434	673	2 031	4	3	11	125 007
2 002	5 238	534	1 468	4 704	165	1 000	3 271	326	467	1 431	43	1	2	125 008
4 166	11 028	1 066	3 100	9 962	451	2 151	7 052	544	930	2 862	71	19	48	125 013
760	2 114	179	581	1 935	98	431	1 445	79	150	490	2	—	—	125 017
998	2 682	245	753	2 437	99	524	1 733	143	229	704	3	—	—	125 021
1 104	2 826	279	825	2 547	99	550	1 757	176	270	780	2	—	—	125 024
5 822	15 551	1 412	4 410	14 139	493	3 082	10 149	886	1 318	3 962	32	7	16	125 026
1 517	3 937	422	1 095	3 515	139	773	2 555	239	314	941	44	8	19	125 027
2 381	5 814	672	1 709	5 142	225	1 111	3 451	380	592	1 678	67	6	13	125 030
1 493	4 159	285	1 208	3 874	95	839	2 746	177	360	1 099	11	3	9	125 034
1 706	4 798	408	1 298	4 390	150	771	2 644	222	511	1 694	19	3	7	125 038
2 343	6 412	548	1 795	5 864	210	1 281	4 340	302	506	1 503	33	7	18	125 039
1 031	2 962	215	816	2 747	107	589	2 005	98	225	738	10	2	4	125 111
2 642	6 868	637	2 005	6 231	246	1 331	4 206	322	666	2 008	69	8	17	125 046
674	1 801	174	500	1 627	62	365	1 206	99	132	415	13	3	6	125 047
510	1 378	121	389	1 257	44	280	931	67	108	324	10	1	2	125 048
1 404	4 108	294	1 110	3 814	130	793	2 702	142	309	1 089	22	8	23	125 049
924	2 629	202	722	2 427	91	552	1 891	109	170	536	2	—	—	125 113
3 813	9 417	1 083	2 730	8 334	373	1 499	4 690	641	1 219	3 613	69	12	31	125 056
573	1 674	93	480	1 581	40	361	1 205	52	119	376	1	—	—	125 057
3 140	8 203	748	2 392	7 455	317	1 605	5 032	380	783	2 412	51	4	11	125 058
1 013	2 490	318	695	2 172	95	471	1 510	157	221	653	13	2	7	125 059
990	2 899	158	832	2 741	52	584	1 934	93	247	805	13	1	2	125 061
2 270	6 142	580	1 690	5 562	204	1 163	3 946	312	512	1 575	64	15	41	125 063
9 030	22 286	2 776	6 254	19 510	737	3 288	10 339	1 629	2 934	9 090	224	31	78	125 065
1 175	2 618	505	670	2 113	117	451	1 436	117	215	664	107	4	13	125 066
1 628	4 629	336	1 292	4 293	139	1 000	3 407	184	289	878	13	3	8	125 068
2 578	7 290	533	2 045	6 757	218	1 424	4 804	315	621	1 953	—	—	—	125 069
2 117	5 767	435	1 682	5 332	200	1 136	3 616	202	532	1 680	33	14	36	125 074
4 190	11 158	977	3 213	10 181	415	2 245	7 224	490	931	2 860	72	37	97	125 110
1 610	4 485	349	1 261	4 136	144	926	3 103	200	333	1 029	5	2	4	125 078
896	2 395	199	697	2 196	78	416	1 321	111	279	870	10	2	5	125 079

Dienst-, Werks-, Hausmeister-, Stiftswohnungen, Berufs- oder Geschäftsmietwohnungen; ohne verbilligt, kostenlos oder ermäßigt überlassene Wohnungen; ohne völlig untervermietete Wohnun-  
5) Ohne Haushalte in Gebäuden mit vollständiger Wohnheimnutzung.

Noch: 8. Wohnungen und Haushalte in den Gemeinden Baden-Württembergs am 25. Mai 1987 nach Besitzverhältnis und m<sup>2</sup>-Miete der

Schl.-Nr.	Gemeinde	Be- wohnte Woh- nungen insge- samt <sup>1)</sup>	Davon						Bewohnte Miet- wohnungen mit Mietangaben insgesamt		Darunter reine Mietwohnungen <sup>2)</sup>											
			Eigentümerwohnungen			Mietwohnungen					zusammen		darunter er- richtet bis 1948									
			zusammen		darunter öffent- lich ge- fördert <sup>4)</sup>	zusammen		darunter öffent- lich ge- fördert <sup>4)</sup>			Anzahl	Miete je m <sup>2</sup> in DM	Anzahl	Miete je m <sup>2</sup> in DM	Anzahl	Miete je m <sup>2</sup> in DM						
			Anzahl	% von Sp. 1	Anzahl	% von Sp. 1	Anzahl	% von Sp. 1	Anzahl													
1	2	3	4	5	6	7	8	9	10	11	12	13										
125 081	Pfaffenhofen	744	508	68,3	39	236	31,7	6	193	4,73	172	4,97	67	3,96								
125 084	Roigheim	512	341	66,6	23	171	33,4	10	132	3,79	105	4,13	33	3,56								
125 086	Schwaigern, Stadt	3 286	2 039	62,1	208	1 247	37,9	80	1 022	5,19	908	5,43	220	4,53								
125 087	Siegelsbach	505	294	58,2	43	211	41,8	26	173	5,07	148	5,17	46	4,53								
125 094	Talheim	1 384	869	62,8	74	515	37,2	25	442	5,77	387	6,02	88	5,06								
125 096	Untereisesheim	1 104	746	67,6	50	358	32,4	10	305	6,24	279	6,34	44	4,86								
125 098	Untergruppenbach	2 487	1 630	65,5	111	857	34,5	13	769	6,08	657	6,37	110	5,31								
125 102	Weinsberg, Stadt	3 651	1 966	53,8	180	1 685	46,2	218	1 524	5,98	1 306	6,24	252	4,93								
125 103	Widdern, Stadt	504	374	74,2	38	130	25,8	8	87	4,36	74	4,90	19	4,59								
125 107	Wüstenrot	2 035	1 429	70,2	84	606	29,8	41	437	4,97	371	5,26	96	4,64								
125 108	Zaberfeld	1 057	792	74,9	64	265	25,1	8	207	4,88	177	5,36	73	4,41								
	<b>Zusammen</b>	<b>95 262</b>	<b>57 942</b>	<b>60,8</b>	<b>5 328</b>	<b>37 320</b>	<b>39,2</b>	<b>3 194</b>	<b>31 746</b>	<b>5,53</b>	<b>27 884</b>	<b>5,80</b>	<b>6 456</b>	<b>4,73</b>								
<b>126</b>	<b>Hohenlohekreis</b>																					
126 011	Bretzfeld	3 156	2 187	69,3	283	969	30,7	57	754	5,03	654	5,39	133	4,42								
126 020	Dörzbach	631	444	70,4	71	187	29,6	30	158	4,16	143	4,33	57	3,97								
126 028	Forchtenberg, Stadt	1 391	915	65,8	158	476	34,2	79	382	4,44	329	4,76	97	3,92								
126 039	Ingelfingen, Stadt	1 827	1 094	59,9	140	733	40,1	181	627	4,70	566	4,88	120	3,81								
126 045	Krautheim, Stadt	1 346	876	65,1	144	470	34,9	125	315	4,71	276	5,02	33	3,48								
126 046	Künzelsau, Stadt	4 486	2 296	51,2	367	2 190	48,8	515	1 837	5,34	1 594	5,66	249	4,54								
126 047	Kupferzell	1 435	978	68,2	113	457	31,8	19	356	4,87	314	5,14	84	4,32								
126 056	Mulfingen	1 003	795	79,3	87	208	20,7	12	155	3,74	125	4,15	38	3,53								
126 058	Neuenstein, Stadt	1 850	1 200	64,9	144	650	35,1	72	543	4,85	456	5,09	172	4,33								
126 060	Niedernhall, Stadt	1 213	662	54,6	144	551	45,4	239	490	5,45	445	5,66	35	5,07								
126 066	Öhringen, Stadt	6 594	3 328	50,5	488	3 266	49,5	634	3 003	5,50	2 768	5,69	588	4,55								
126 069	Pfedelbach	2 384	1 605	67,3	197	779	32,7	62	614	5,10	559	5,30	106	4,21								
126 072	Schöntal	1 756	1 281	72,9	194	475	27,1	41	295	3,63	257	3,79	103	3,31								
126 085	Waldenburg, Stadt	951	482	50,7	63	469	49,3	68	399	5,08	332	5,46	51	3,60								
126 086	Weißbach	584	361	61,8	50	223	38,2	54	191	4,81	172	4,94	24	4,47								
126 094	Zweiflingen	382	277	72,5	4	105	27,5	1	55	4,89	46	5,08	18	4,10								
	<b>Zusammen</b>	<b>30 989</b>	<b>18 781</b>	<b>60,6</b>	<b>2 647</b>	<b>12 208</b>	<b>39,4</b>	<b>2 189</b>	<b>10 174</b>	<b>5,09</b>	<b>9 036</b>	<b>5,35</b>	<b>1 908</b>	<b>4,25</b>								
<b>127</b>	<b>Schwäbisch Hall</b>																					
127 008	Blaufelden	1 487	1 079	72,6	97	408	27,4	26	288	4,19	241	4,56	68	4,02								
127 009	Braunsbach	794	596	75,1	44	198	24,9	8	148	4,60	115	4,72	35	3,55								
127 012	Bühlertann	750	483	64,4	67	267	35,6	14	198	4,25	178	4,49	45	3,57								
127 013	Bühlertzell	545	386	70,8	31	159	29,2	4	99	3,72	87	3,97	34	3,59								
127 014	Craillsheim, Stadt	10 177	5 078	49,9	1 111	5 099	50,1	1 187	4 708	5,26	4 259	5,41	852	4,19								
127 102	Fichtenau	1 423	960	67,5	178	463	32,5	51	309	3,79	271	4,09	102	3,87								
127 023	Fichtenberg	926	587	63,4	83	339	36,6	24	243	4,91	213	5,19	47	4,68								
127 103	Frankenhardt	1 256	918	73,1	230	338	26,9	54	205	4,22	171	4,28	34	3,30								
127 025	Gaildorf, Stadt	3 927	1 929	49,1	331	1 998	50,9	268	1 791	4,92	1 558	5,15	324	4,29								
127 032	Gerabronn, Stadt	1 378	857	62,2	131	521	37,8	172	442	4,75	399	4,87	138	3,72								
127 043	Ilshofen, Stadt	1 445	932	64,5	133	513	35,5	78	412	4,60	367	4,77	79	3,85								
127 046	Kirchberg a.d. Jagst, St.	1 096	718	65,5	56	378	34,5	21	271	4,85	219	5,20	62	4,68								
127 101	Kreßberg	1 058	769	72,7	101	289	27,3	19	165	3,92	134	4,49	30	4,16								
127 047	Langenburg, Stadt	705	436	61,8	57	269	38,2	29	224	4,29	180	4,58	57	3,53								
127 052	Mainhardt	1 586	1 075	67,8	100	511	32,2	30	390	4,82	347	5,02	62	4,09								
127 056	Michelbach an der Bilz	980	601	61,3	103	379	38,7	28	315	5,03	274	5,36	34	3,72								
127 059	Michelfeld	952	593	62,3	108	359	37,7	32	288	5,22	254	5,55	38	3,92								
127 062	Oberrot	1 026	659	64,2	77	367	35,8	24	291	5,05	249	5,20	51	4,10								
127 063	Obersontheim	1 204	848	70,4	104	356	29,6	28	246	4,64	217	4,82	61	3,54								
127 100	Rosengarten	1 406	837	59,5	134	569	40,5	66	485	4,93	410	5,27	82	4,27								
127 071	Rot am See	1 386	1 009	72,8	135	377	27,2	37	283	4,41	243	4,75	78	3,58								
127 073	Satteldorf	1 293	933	72,2	139	360	27,8	29	259	4,50	220	4,90	53	3,82								
127 075	Schrozberg, Stadt	1 850	1 252	67,7	143	598	32,3	135	493	4,71	440	4,91	96	3,68								
127 076	Schwäbisch Hall, Stadt	12 742	5 827	45,7	839	6 915	54,3	900	6 342	5,57	5 419	5,78	1 460	4,96								
127 104	Stimpfach	758	541	71,4	109	217	28,6	31	148	3,88	128	4,05	26	3,22								
127 079	Sulzbach-Laufen	789	484	61,3	69	305	38,7	45	245	4,24	190	4,50	65	3,85								
127 086	Untermünkeim	861	539	62,6	56	322	37,4	17	244	5,01	211	5,29	65	4,49								
127 089	Vellberg, Stadt	1 302	804	61,8	48	498	38,2	83	442	5,04	331	5,19	39	3,56								
127 091	Wallhausen	681	511	75,0	64	170	25,0	13	108	3,97	95	4,23	36	3,53								

1) Ohne Freizeitwohnungen; ohne Wohnungen, für die keine Angaben zum Haushalt/zur Person vorliegen; ohne Wohnungen in Gebäuden mit vollständiger Wohnheimnutzung. – 2) Ohne gen; ohne Mietwohnungen ausländischer Streitkräfte. – 3) Ohne Haushalte in Freizeitwohneinheiten; ohne Haushalte von Angehörigen ausländischer Streitkräfte. – 4) Nur 1. Förderungsweg. –

**Wohnung bzw. Wohnverhältnis des Haushalts**

Haushalte <sup>3)</sup>					Darunter									Schl.-Nr.	
insgesamt		davon			Eigentümer <sup>5)</sup>			Hauptmieter <sup>5)</sup>			Untermieter <sup>5)</sup>				
		Einper- sonen- haus- halte		Perso- nen	Mehrpersonen- haushalte		Perso- nen	Einper- sonen- haus- halte		Perso- nen	Mehrpersonen- haushalte		Perso- nen		
Anzahl	Perso- nen	Anzahl	Perso- nen		Anzahl	Perso- nen		Anzahl	Perso- nen		Anzahl	Perso- nen			
14	15	16	17	18	19	20	21	22	23	24	25	26	27		
769	2 061	181	588	1 880	91	417	1 295	75	168	576	15	3	9	125 081	
516	1 388	109	407	1 279	52	290	935	57	117	344	—	—	—	125 084	
3 912	9 216	1 415	2 497	7 801	399	1 643	5 169	459	797	2 494	553	57	138	125 086	
524	1 412	120	404	1 292	39	255	844	72	141	427	9	8	21	125 087	
1 429	3 764	339	1 090	3 425	120	751	2 427	188	328	969	31	11	29	125 094	
1 116	3 083	218	898	2 865	101	645	2 102	108	250	756	9	3	7	125 096	
2 537	6 762	576	1 961	6 186	237	1 396	4 490	300	559	1 682	39	6	14	125 098	
3 798	9 121	1 189	2 609	7 932	354	1 616	5 040	738	979	2 856	87	14	36	125 102	
519	1 418	131	388	1 287	77	297	1 013	45	86	262	9	5	12	125 103	
2 162	5 497	574	1 588	4 923	233	1 199	3 806	252	367	1 065	66	17	42	125 107	
1 087	2 989	253	834	2 736	145	648	2 133	86	181	591	22	5	12	125 108	
<b>99 008</b>	<b>258 005</b>	<b>25 763</b>	<b>73 245</b>	<b>232 242</b>	<b>9 244</b>	<b>48 746</b>	<b>157 594</b>	<b>13 807</b>	<b>24 081</b>	<b>73 580</b>	<b>2 100</b>	<b>365</b>	<b>921</b>		
														<b>126</b>	
3 191	8 844	670	2 521	8 174	294	1 896	6 350	363	616	1 804	13	9	20	126 011	
638	1 883	140	498	1 743	58	386	1 394	76	112	349	6	—	—	126 020	
1 393	3 997	280	1 113	3 717	108	807	2 752	171	306	965	1	—	—	126 028	
1 866	5 326	447	1 419	4 879	141	954	3 493	277	461	1 372	29	4	14	126 039	
1 365	4 084	287	1 078	3 797	96	780	2 929	183	291	846	6	4	15	126 045	
4 655	11 830	1 373	3 282	10 457	402	1 896	6 426	889	1 351	3 937	82	35	94	126 046	
1 540	4 368	387	1 153	3 981	143	836	3 048	183	307	900	61	10	33	126 047	
1 025	3 421	168	857	3 253	92	719	2 844	74	137	407	2	1	2	126 056	
1 936	5 450	443	1 493	5 007	166	1 035	3 586	231	426	1 335	44	29	72	126 058	
1 253	3 415	319	934	3 096	92	570	2 000	200	359	1 084	27	5	12	126 060	
6 870	17 611	1 920	4 950	15 691	596	2 734	9 045	1 156	2 146	6 452	123	30	72	126 066	
2 417	6 804	529	1 888	6 275	224	1 381	4 752	281	504	1 514	24	3	9	126 069	
1 783	5 518	323	1 460	5 195	136	1 145	4 258	167	309	923	20	6	14	126 072	
1 135	2 561	492	643	2 069	76	406	1 334	242	233	725	174	4	10	126 085	
612	1 716	136	476	1 580	43	318	1 118	73	152	445	4	6	17	126 086	
400	1 254	83	317	1 171	24	253	978	42	63	191	17	1	2	126 094	
<b>32 079</b>	<b>88 082</b>	<b>7 997</b>	<b>24 082</b>	<b>80 085</b>	<b>2 691</b>	<b>16 116</b>	<b>56 307</b>	<b>4 608</b>	<b>7 773</b>	<b>23 249</b>	<b>633</b>	<b>147</b>	<b>386</b>		
														<b>127</b>	
1 514	4 803	280	1 234	4 523	144	937	3 580	127	294	932	9	3	11	127 008	
808	2 445	159	649	2 286	76	520	1 889	76	127	391	7	2	6	127 009	
763	2 280	146	617	2 134	47	437	1 589	93	178	541	6	2	4	127 012	
547	1 749	102	445	1 647	42	344	1 323	59	101	324	1	—	—	127 013	
10 551	26 942	2 937	7 614	24 005	836	4 252	14 021	1 836	3 296	9 805	236	66	179	127 014	
1 515	4 407	343	1 172	4 064	116	847	3 060	186	312	965	41	13	39	127 102	
946	2 571	199	747	2 372	66	521	1 695	123	224	673	10	2	4	127 023	
1 268	4 096	213	1 055	3 883	99	819	3 168	105	236	715	9	—	—	127 103	
4 099	10 764	1 052	3 047	9 712	319	1 611	5 270	620	1 407	4 368	95	25	65	127 025	
1 426	3 912	369	1 057	3 543	131	726	2 580	209	324	947	29	7	16	127 032	
1 484	4 436	294	1 190	4 142	108	825	2 998	163	355	1 116	23	10	28	127 043	
1 179	3 270	345	834	2 925	125	593	2 154	164	226	725	56	15	46	127 046	
1 126	3 277	218	908	3 059	89	684	2 433	113	204	573	16	20	53	127 101	
731	1 944	196	535	1 748	62	377	1 305	117	155	435	17	3	8	127 047	
1 638	4 479	408	1 230	4 071	179	897	3 082	198	324	969	27	5	12	127 052	
1 016	2 753	231	785	2 522	61	542	1 815	149	237	690	17	4	12	127 056	
1 006	2 730	262	744	2 468	62	532	1 839	160	201	600	40	11	29	127 059	
1 050	2 942	241	809	2 701	95	565	1 905	130	243	792	16	1	4	127 062	
1 237	3 708	221	1 016	3 487	86	762	2 758	111	250	719	24	4	10	127 063	
1 453	3 989	313	1 140	3 676	101	737	2 474	189	390	1 161	23	13	41	127 100	
1 419	4 496	246	1 173	4 250	118	892	3 369	108	274	864	20	7	17	127 071	
1 317	3 993	238	1 079	3 755	104	829	2 988	122	242	744	12	8	23	127 073	
1 876	5 589	411	1 465	5 178	192	1 060	3 892	203	402	1 277	16	3	9	127 075	
13 735	31 856	5 152	8 583	26 704	1 153	4 681	15 202	3 343	3 851	11 379	598	49	119	127 076	
772	2 451	126	646	2 325	49	492	1 870	65	153	452	12	1	3	127 104	
797	2 319	163	634	2 156	61	423	1 521	95	211	635	7	—	—	127 079	
893	2 585	199	694	2 386	56	483	1 783	124	204	583	19	7	20	127 086	
1 340	3 675	323	1 017	3 352	103	702	2 392	196	306	940	24	9	20	127 089	
689	2 103	132	557	1 971	61	450	1 644	67	106	325	4	1	2	127 091	

Dienst-, Werks-, Hausmeister-, Stiftswohnungen, Berufs- oder Geschäftsmietwohnungen; ohne verbilligt, kostenlos oder ermäßigt überlassene Wohnungen; ohne völlig untervermietete Wohnun-  
5) Ohne Haushalte in Gebäuden mit vollständiger Wohnheimnutzung.

Noch: 8. Wohnungen und Haushalte in den Gemeinden Baden-Württembergs am 25. Mai 1987 nach Besitzverhältnis und m²-Miete der

Schl.-Nr.	Gemeinde	Be- wohnte Woh- nungen insge- samt <sup>1)</sup>	Davon						Bewohnte Miet- wohnungen mit Mietangaben insgesamt		Darunter reine Mietwohnungen <sup>2)</sup>				
			Eigentümerwohnungen			Mietwohnungen					zusammen		darunter er- richtet bis 1948		
			zusammen		darunter öffent- lich ge- fördert <sup>4)</sup>	zusammen		darunter öffent- lich ge- fördert <sup>4)</sup>							
			Anzahl		% von Sp. 1	Anzahl		% von Sp. 1	Anzahl	Anzahl	Miete je m <sup>2</sup> in DM	Anzahl	Miete je m <sup>2</sup> in DM	Anzahl	Miete je m <sup>2</sup> in DM
			1	2	3	4	5	6	7						
127 099	Wolpertshausen	400	274	68,5	40	126	31,5	12	63	4,48	49	4,55	20	4,82	
	<b>Zusammen</b>	<b>56 183</b>	<b>32 515</b>	<b>57,9</b>	<b>4 918</b>	<b>23 668</b>	<b>42,1</b>	<b>3 465</b>	<b>20 145</b>	<b>5,08</b>	<b>17 469</b>	<b>5,30</b>	<b>4 173</b>	<b>4,34</b>	
<b>128</b>	<b>Main-Tauber-Kreis</b>														
128 138	Ahorn	738	573	77,6	67	165	22,4	5	88	3,28	70	3,62	28	2,88	
128 006	Assamstadt	551	387	70,2	67	164	29,8	17	88	4,25	80	4,36	15	3,56	
128 007	Bad Mergentheim, Stadt	8 022	3 783	47,2	325	4 239	52,8	727	3 887	5,58	3 407	5,79	760	4,89	
128 014	Boxberg, Stadt	2 255	1 566	69,4	181	689	30,6	107	499	3,95	430	4,22	116	3,03	
128 020	Creglingen, Stadt	1 601	1 223	76,4	78	378	23,6	42	295	3,72	248	3,99	101	3,42	
128 039	Freudenberg, Stadt	1 330	865	65,0	119	465	35,0	30	318	4,22	258	4,58	102	4,15	
128 045	Großrinderfeld	1 135	813	71,6	37	322	28,4	9	208	4,15	171	4,54	20	4,11	
128 047	Grünsfeld, Stadt	1 130	814	72,0	79	316	28,0	20	204	4,02	164	4,27	54	3,49	
128 058	Igersheim	1 698	941	55,4	142	757	44,6	121	683	5,21	644	5,35	58	4,07	
128 061	Königheim	1 078	765	71,0	105	313	29,0	38	165	3,52	135	3,85	37	3,20	
128 064	Külshheim, Stadt	1 761	1 152	65,4	106	609	34,6	99	406	4,19	338	4,57	76	3,69	
128 139	Lauda-Königshofen, St.	5 368	2 857	53,2	381	2 511	46,8	513	2 083	4,62	1 852	4,84	423	3,61	
128 082	Niederstetten, Stadt	1 647	1 087	66,0	142	560	34,0	110	454	4,92	405	5,08	50	3,84	
128 115	Tauberbischofsheim, St.	4 411	2 287	51,8	244	2 124	48,2	491	1 832	5,01	1 672	5,20	332	4,18	
128 126	Weikersheim, Stadt	2 436	1 519	62,4	149	917	37,6	193	773	4,91	702	5,14	141	3,95	
128 128	Werbach	1 162	781	67,2	77	381	32,8	26	240	3,80	206	3,98	62	3,32	
128 131	Wertheim, Stadt	7 864	3 759	47,8	429	4 105	52,2	750	3 761	5,12	3 119	5,26	706	4,45	
128 137	Wittighausen	553	393	71,1	25	160	28,9	4	101	3,85	71	3,88	16	3,69	
	<b>Zusammen</b>	<b>44 740</b>	<b>25 565</b>	<b>57,1</b>	<b>2 753</b>	<b>19 175</b>	<b>42,9</b>	<b>3 302</b>	<b>16 085</b>	<b>4,92</b>	<b>13 972</b>	<b>5,14</b>	<b>3 097</b>	<b>4,17</b>	
	<b>Region Franken</b>	<b>274 315</b>	<b>152 174</b>	<b>55,5</b>	<b>17 109</b>	<b>122 141</b>	<b>44,5</b>	<b>17 325</b>	<b>106 657</b>	<b>5,47</b>	<b>94 166</b>	<b>5,72</b>	<b>21 421</b>	<b>4,74</b>	

Region Ostwürttemberg

Landkreise																
<b>135</b>	<b>Heidenheim</b>															
135 010	Dischingen	1 445	1 052	72,8		63	393	27,2		13	233	3,98	191	4,34	45	3,46
135 015	Gerstetten	3 817	2 517	65,9		96	1 300	34,1		304	1 044	4,43	844	4,92	212	4,08
135 016	Giengen a.d.Brenz, St.	7 036	3 599	51,2		444	3 437	48,8		1 085	3 106	5,12	2 482	5,34	405	4,49
135 019	Heidenheim a.d.Brenz, St.	20 048	8 280	41,3		807	11 768	58,7		2 128	11 200	5,58	9 908	5,75	2 784	4,96
135 020	Herbrechtingen, Stadt	4 584	2 612	57,0		303	1 972	43,0		531	1 639	5,29	1 437	5,53	154	4,39
135 021	Hermaringen	775	507	65,4		39	268	34,6		57	195	4,39	168	4,64	43	3,95
135 025	Königsbronn	2 830	1 580	55,8		246	1 250	44,2		446	1 089	4,86	906	5,17	135	4,15
135 026	Nattheim	2 027	1 255	61,9		26	772	38,1		96	617	5,14	483	5,33	40	3,99
135 027	Niederstotzingen, Stadt	1 477	945	64,0		115	532	36,0		85	430	4,12	377	4,38	81	4,14
135 031	Sonthheim an der Brenz	1 833	1 192	65,0		62	641	35,0		94	447	4,19	388	4,31	132	3,65
135 032	Steinheim am Albuch	2 955	1 928	65,2		227	1 027	34,8		137	803	5,21	724	5,46	115	4,69
	<b>Zusammen</b>	<b>48 827</b>	<b>25 467</b>	<b>52,2</b>		<b>2 428</b>	<b>23 360</b>	<b>47,8</b>		<b>4 976</b>	<b>20 803</b>	<b>5,26</b>	<b>17 908</b>	<b>5,48</b>	<b>4 146</b>	<b>4,69</b>
<b>136</b>	<b>Ostalbkreis</b>															
136 088	Aalen, Stadt	25 473	11 820	46,4		1 610	13 653	53,6		2 525	11 231	5,40	9 886	5,65	1 911	4,93
136 002	Abtsgmünd	2 164	1 402	64,8		50	762	35,2		25	565	4,30	484	4,61	164	4,05
136 003	Adelmannsfelden	519	364	70,1		9	155	29,9		3	83	3,38	64	4,28	22	4,33
136 007	Bartholomä	627	457	72,9		48	170	27,1		14	118	4,79	94	4,95	25	4,44
136 009	Böbingen an der Rems	1 289	804	62,4		97	485	37,6		31	392	5,07	328	5,38	51	4,61
136 010	Bopfingen, Stadt	4 113	2 518	61,2		153	1 595	38,8		148	1 306	4,39	1 175	4,59	377	3,83
136 015	Durlangen	856	541	63,2		67	315	36,8		16	245	4,82	213	5,03	26	3,47
136 018	Ellenberg	507	350	69,0		72	157	31,0		28	82	3,95	73	4,12	11	3,04
136 019	Ellwangen (Jagst), St.	7 442	3 932	52,8		579	3 510	47,2		724	2 931	5,30	2 499	5,56	622	4,89
136 020	Eschach	447	335	74,9		20	112	25,1		5	77	4,15	59	4,62	21	4,39
136 021	Essingen	1 804	1 066	59,1		146	738	40,9		63	627	5,36	556	5,65	95	4,27
136 024	Göggingen	568	346	60,9		39	222	39,1		15	187	5,14	167	5,34	30	3,83
136 027	Gschwend	1 521	1 045	68,7		89	476	31,3		15	347	4,53	301	4,82	93	4,31
136 028	Heubach, Stadt	3 405	1 641	48,2		160	1 764	51,8		257	1 701	5,81	1 521	5,95	221	4,82
136 029	Heuchlingen	507	352	69,4		42	155	30,6		10	108	4,53	90	4,60	20	2,92
136 033	Hüttlingen	1 799	1 024	56,9		120	775	43,1		95	595	4,76	532	5,00	61	3,97

1) Ohne Freizeitwohnungen; ohne Wohnungen, für die keine Angaben zum Haushalt/zur Person vorliegen; ohne Wohnungen in Gebäuden mit vollständiger Wohnheimnutzung. – 2) Ohne gen; ohne Mietwohnungen ausländischer Streitkräfte. – 3) Ohne Haushalte in Freizeitwohneinheiten; ohne Haushalte von Angehörigen ausländischer Streitkräfte. – 4) Nur 1. Förderungsweg. –

**Wohnung bzw. Wohnverhältnis des Haushalts**

Haushalte <sup>3)</sup>					Darunter									Schl.-Nr.
insgesamt		davon			Eigentümer <sup>5)</sup>			Hauptmieter <sup>5)</sup>			Untermieter <sup>5)</sup>			
		Einper- sonen- haus- halte	Mehrpersonen- haushalte		Einper- sonen- haus- halte	Mehrpersonen- haushalte		Einper- sonen- haus- halte	Mehrpersonen- haushalte		Einper- sonen- haus- halte	Mehrpersonen- haushalte		
Anzahl	Perso- nen	Anzahl		Perso- nen	Anzahl		Perso- nen	Anzahl		Perso- nen	Anzahl		Perso- nen	
14	15	16	17	18	19	20	21	22	23	24	25	26	27	
410	1 274	68	342	1 206	29	245	928	36	97	278	3	–	–	127 099
58 605	157 838	15 587	43 018	142 251	4 770	27 785	96 527	9 287	14 930	44 918	1 417	291	780	128
756	2 270	163	593	2 107	71	502	1 850	80	85	243	12	6	14	128 138
556	1 742	95	461	1 647	27	360	1 366	64	101	281	4	–	–	128 006
8 594	20 390	3 223	5 371	17 167	697	3 092	10 695	2 173	2 253	6 405	195	26	67	128 007
2 298	6 500	512	1 786	5 988	218	1 348	4 657	266	426	1 299	28	12	32	128 014
1 645	5 176	347	1 298	4 829	184	1 040	4 054	138	246	741	25	12	34	128 020
1 353	3 845	271	1 082	3 574	99	766	2 638	162	305	907	10	11	29	128 039
1 148	3 490	181	967	3 309	72	741	2 662	102	221	636	7	5	11	128 045
1 149	3 451	209	940	3 242	82	732	2 648	116	201	574	11	7	20	128 047
1 723	4 901	383	1 340	4 518	97	844	3 080	268	490	1 423	18	6	15	128 058
1 088	3 481	175	913	3 306	58	708	2 698	111	204	604	6	1	4	128 061
1 775	5 383	330	1 445	5 053	114	1 038	3 799	211	404	1 246	5	3	8	128 064
5 518	14 712	1 372	4 146	13 340	373	2 485	8 352	913	1 637	4 929	80	21	51	128 139
1 663	5 215	319	1 344	4 896	135	952	3 719	173	390	1 171	11	2	6	128 082
4 661	12 049	1 340	3 321	10 709	319	1 969	6 660	796	1 337	4 015	66	8	20	128 115
2 489	6 904	625	1 864	6 279	227	1 292	4 601	368	556	1 639	30	16	39	128 126
1 173	3 440	217	956	3 223	81	700	2 445	132	252	765	4	4	13	128 128
8 110	20 739	2 243	5 867	18 496	469	3 294	11 104	1 598	2 546	7 310	125	27	82	128 131
560	1 736	98	462	1 638	31	362	1 350	63	98	283	4	2	5	128 137
46 259	125 424	12 103	34 156	113 321	3 354	22 225	78 378	7 734	11 752	34 471	641	169	450	
286 381	743 050	79 641	206 740	663 409	23 991	128 314	429 501	47 597	76 968	230 120	6 236	1 275	3 291	

**Region Ostwürttemberg**

														<b>135</b>
1 497	4 439	291	1 206	4 148	136	917	3 298	134	269	791	21	20	59	135 010
3 905	10 641	913	2 992	9 728	370	2 148	7 206	472	835	2 500	62	6	16	135 015
7 218	18 826	1 838	5 380	16 988	597	3 003	9 586	1 120	2 347	7 325	121	30	77	135 016
20 724	48 539	6 858	13 866	41 681	1 749	6 539	20 052	4 623	7 238	21 418	453	84	201	135 019
4 805	12 485	1 186	3 619	11 299	382	2 231	7 128	650	1 344	4 058	150	41	105	135 020
788	2 158	172	616	1 986	71	436	1 425	92	178	556	9	2	5	135 021
2 950	7 518	777	2 173	6 741	242	1 339	4 309	447	812	2 373	88	22	59	135 025
2 095	5 733	466	1 629	5 267	174	1 081	3 639	245	531	1 579	47	17	49	135 026
1 496	4 124	338	1 158	3 786	132	814	2 742	195	340	1 032	11	4	12	135 027
1 878	5 368	413	1 465	4 955	155	1 037	3 556	222	420	1 376	36	8	23	135 031
3 052	8 425	705	2 347	7 720	287	1 643	5 558	356	682	2 097	62	22	65	135 032
<b>50 408</b>	<b>128 256</b>	<b>13 957</b>	<b>36 451</b>	<b>114 299</b>	<b>4 295</b>	<b>21 188</b>	<b>68 499</b>	<b>8 556</b>	<b>14 996</b>	<b>45 105</b>	<b>1 060</b>	<b>256</b>	<b>671</b>	
														<b>136</b>
26 067	64 694	8 166	17 901	56 528	1 972	9 857	31 959	6 096	7 960	24 176	21	72	362	136 088
2 309	6 306	610	1 699	5 696	189	1 215	4 225	313	463	1 418	108	21	53	136 002
534	1 527	125	409	1 402	47	318	1 163	69	88	232	9	3	7	136 003
639	1 818	136	503	1 682	63	394	1 363	67	104	302	6	5	17	136 007
1 311	3 824	262	1 049	3 562	73	732	2 621	172	314	930	17	3	11	136 009
4 227	11 584	1 021	3 206	10 563	393	2 125	7 238	563	1 054	3 248	65	27	77	136 010
895	2 601	191	704	2 410	51	491	1 745	112	205	644	28	8	21	136 015
540	1 580	117	423	1 463	34	316	1 135	60	102	317	23	5	11	136 018
7 746	21 327	2 156	5 590	19 171	550	3 384	12 424	1 349	2 192	6 719	105	12	24	136 019
451	1 394	66	385	1 328	34	301	1 082	29	83	243	3	1	3	136 020
1 904	5 473	386	1 518	5 087	111	955	3 378	204	537	1 647	71	26	62	136 021
589	1 758	116	473	1 642	36	310	1 145	67	157	481	13	6	16	136 024
1 574	4 505	332	1 242	4 173	148	899	3 123	155	331	1 019	29	12	31	136 027
3 476	9 167	926	2 550	8 241	250	1 393	4 709	622	1 146	3 505	54	11	27	136 028
521	1 613	91	430	1 522	34	318	1 194	53	106	314	4	6	14	136 029
1 850	5 241	412	1 438	4 829	115	909	3 257	259	523	1 558	38	6	14	136 033

Dienst-, Werks-, Hausmeister-, Stiftswohnungen, Berufs- oder Geschäftsmietwohnungen; ohne verbilligt, kostenlos oder ermäßigt überlassene Wohnungen; ohne völlig untervermietete Wohnun-  
5) Ohne Haushalte in Gebäuden mit vollständiger Wohnheimnutzung.

Noch: 8. Wohnungen und Haushalte in den Gemeinden Baden-Württembergs am 25. Mai 1987 nach Besitzverhältnis und m<sup>2</sup>-Miete der

Schl.-Nr.	Gemeinde	Be- wohnte Woh- nungen insge- samt <sup>1)</sup>	Davon						Bewohnte Miet- wohnungen mit Mietangaben insgesamt		Darunter reine Mietwohnungen <sup>2)</sup>				
			Eigentümerwohnungen			Mietwohnungen					zusammen		darunter er- richtet bis 1948		
			zusammen		darunter öffent- lich ge- fördert <sup>4)</sup>	zusammen		darunter öffent- lich ge- fördert <sup>4)</sup>							
			Anzahl		% von Sp. 1	Anzahl		% von Sp. 1	Anzahl	Anzahl	Miete je m <sup>2</sup> in DM	Anzahl	Miete je m <sup>2</sup> in DM	Anzahl	Miete je m <sup>2</sup> in DM
			1	2	3	4	5	6	7						
136 034	Iggingen	681	467	68,6	28	214	31,4	4	166	5,17	149	5,38	51	4,37	
136 035	Jagstzell	689	465	67,5	88	224	32,5	16	155	3,85	125	4,19	32	3,45	
136 037	Kirchheim am Ries	536	399	74,4	20	137	25,6	5	82	4,01	68	4,33	18	3,22	
136 038	Lauchheim, Stadt	1 242	770	62,0	135	472	38,0	42	347	4,53	319	4,64	87	3,77	
136 040	Leinzell	820	498	60,7	57	322	39,3	46	294	5,33	252	5,54	35	4,28	
136 042	Lorch, Stadt	3 728	2 018	54,1	180	1 710	45,9	71	1 535	5,34	1 305	5,67	464	4,80	
136 043	Mögglingen	1 179	740	62,8	84	439	37,2	46	360	5,35	312	5,44	79	4,42	
136 044	Mutlangen	1 810	964	53,3	82	846	46,7	24	760	5,90	681	6,17	73	4,74	
136 045	Neresheim, Stadt	2 235	1 500	67,1	213	735	32,9	97	521	4,18	440	4,44	97	3,60	
136 046	Neuler	778	510	65,6	25	268	34,4	8	153	3,87	132	4,16	16	4,07	
136 049	Obergröningen	137	101	73,7	9	36	26,3	2	21	3,95	17	3,95	8	2,59	
136 050	Oberkochen, Stadt	3 319	1 431	43,1	257	1 888	56,9	902	1 779	5,17	1 557	5,33	141	4,76	
136 089	Rainau	808	552	68,3	72	256	31,7	24	187	4,48	159	4,98	29	4,49	
136 087	Riesbürg	691	482	69,8	42	209	30,2	20	141	4,04	115	4,59	28	3,79	
136 060	Rosenberg	746	524	70,2	65	222	29,8	5	146	4,06	108	4,42	28	3,52	
136 061	Ruppertshofen	395	271	68,6	25	124	31,4	4	86	5,11	67	5,31	13	4,08	
136 062	Schechingen	523	379	72,5	27	144	27,5	5	113	4,84	101	5,17	14	5,48	
136 065	Schwäbisch Gmünd, St.	22 552	9 467	42,0	986	13 085	58,0	2 855	12 145	5,73	10 845	5,93	3 063	5,24	
136 066	Spraitbach	1 002	672	67,1	109	330	32,9	35	314	5,48	240	5,69	30	4,50	
136 068	Stödtlen	466	362	77,7	3	104	22,3	–	57	3,22	37	3,98	10	3,40	
136 070	Täferrot	307	203	66,1	22	104	33,9	6	77	4,27	67	4,71	17	4,38	
136 071	Tannhausen	466	343	73,6	37	123	26,4	4	50	3,51	44	3,82	11	3,29	
136 075	Unterschneidheim	1 131	895	79,1	78	236	20,9	13	125	3,69	107	4,14	28	3,23	
136 079	Waldstetten	2 437	1 373	56,3	70	1 064	43,7	26	857	5,50	769	5,73	119	4,99	
136 082	Westhausen	1 711	1 061	62,0	151	650	38,0	44	520	4,35	482	4,43	118	4,03	
136 084	Wört	352	228	64,8	16	124	35,2	6	61	3,97	51	4,34	13	4,76	
	Zusammen	103 782	54 672	52,7	6 182	49 110	47,3	8 284	41 647	5,31	36 591	5,56	8 372	4,80	
	Region Ostwürttemberg	152 609	80 139	52,5	8 610	72 470	47,5	13 260	62 450	5,29	54 499	5,53	12 518	4,77	
	Regierungsbezirk Stuttgart	1 406 035	635 775	45,2	56 996	770 260	54,8	104 790	700 965	6,50	608 362	6,80	166 581	5,87	

1) Ohne Freizeitwohnungen; ohne Wohnungen, für die keine Angaben zum Haushalt/zur Person vorliegen; ohne Wohnungen in Gebäuden mit vollständiger Wohnheimnutzung. — 2) Ohne gen; ohne Mietwohnungen ausländischer Streitkräfte. — 3) Ohne Haushalte in Freizeitwohneinheiten; ohne Haushalte von Angehörigen ausländischer Streitkräfte. — 4) Nur 1. Förderungsweg. —

**Wohnung bzw. Wohnverhältnis des Haushalts**

Haushalte <sup>3)</sup>					Darunter									Schl.-Nr.
insgesamt		davon			Eigentümer <sup>5)</sup>			Hauptmieter <sup>5)</sup>			Untermieter <sup>5)</sup>			
		Einper- sonen- haus- halte	Mehrpersonen- haushalte	Einper- sonen- haus- halte	Mehrpersonen- haushalte	Einper- sonen- haus- halte	Mehrpersonen- haushalte	Einper- sonen- haus- halte	Mehrpersonen- haushalte					
Anzahl	Perso- nen	Anzahl		Perso- nen	Anzahl		Perso- nen	Anzahl		Perso- nen	Anzahl		Perso- nen	
14	15	16	17	18	19	20	21	22	23	24	25	26	27	
694	1 996	138	556	1 858	62	406	1 408	71	146	436	5	4	14	136 034
716	2 228	153	563	2 075	41	424	1 667	98	132	391	14	7	17	136 035
545	1 756	92	453	1 664	45	355	1 337	45	97	324	2	1	3	136 037
1 270	3 539	309	961	3 230	111	659	2 328	177	298	894	21	4	8	136 038
835	2 198	211	624	1 987	83	415	1 319	117	206	660	11	3	8	136 040
3 841	9 818	1 060	2 781	8 758	306	1 713	5 511	677	1 047	3 187	77	21	60	136 042
1 207	3 392	268	939	3 124	90	651	2 243	159	282	866	19	6	15	136 043
1 948	5 047	511	1 437	4 536	107	857	2 812	369	573	1 708	35	7	16	136 044
2 331	6 966	498	1 833	6 468	170	1 331	4 888	264	481	1 529	64	21	51	136 045
786	2 667	118	668	2 549	37	474	1 970	81	194	579	—	—	—	136 046
140	439	21	119	418	12	89	325	7	29	91	2	1	2	136 049
3 456	8 567	949	2 507	7 618	200	1 231	3 987	659	1 243	3 543	90	33	88	136 050
831	2 615	145	686	2 470	50	502	1 937	85	182	528	10	2	5	136 089
730	2 051	162	568	1 889	59	423	1 456	73	137	413	30	8	20	136 087
767	2 401	152	615	2 249	60	464	1 798	83	144	432	9	7	19	136 060
434	1 304	92	342	1 212	20	252	932	40	87	274	32	3	6	136 061
533	1 625	106	427	1 519	48	332	1 226	52	93	289	6	2	4	136 062
23 614	57 289	7 775	15 839	49 514	1 588	7 885	25 828	5 551	7 863	23 460	600	88	219	136 065
1 060	2 985	241	819	2 744	69	605	2 079	137	198	630	35	16	35	136 066
471	1 646	67	404	1 579	34	328	1 352	32	73	220	1	3	7	136 068
315	934	62	253	872	27	177	620	28	76	252	7	—	—	136 070
467	1 556	57	410	1 499	24	319	1 231	32	91	268	1	—	—	136 071
1 139	4 215	118	1 021	4 097	58	837	3 534	58	182	557	2	2	6	136 075
2 502	6 874	573	1 929	6 301	162	1 211	4 211	357	715	2 084	54	3	6	136 079
1 769	5 199	366	1 403	4 833	129	933	3 359	198	457	1 437	39	13	37	136 082
370	1 132	78	292	1 054	19	209	826	47	81	220	12	2	8	136 084
107 404	284 851	29 435	77 969	255 416	7 711	46 999	161 945	19 687	30 472	92 025	1 772	481	1 404	
157 812	413 107	43 392	114 420	369 715	12 006	68 187	230 444	28 243	45 468	137 130	2 832	737	2 075	
1 491 209	3 561 316	493 733	997 476	3 067 583	119 153	517 192	1 648 727	314 008	471 873	1 397 231	45 109	6 544	16 789	

Dienst-, Werks-, Hausmeister-, Stiftswohnungen, Berufs- oder Geschäftsmietwohnungen; ohne verbilligt, kostenlos oder ermäßigt überlassene Wohnungen; ohne völlig untervermietete Wohnun-  
5) Ohne Haushalte in Gebäuden mit vollständiger Wohnheimnutzung.



Noch: 8. Wohnungen und Haushalte in den Gemeinden Baden-Württembergs am 25. Mai 1987 nach Besitzverhältnis und m<sup>2</sup>-Miete der

Schl.-Nr.	Gemeinde	Be- wohnte Woh- nungen insge- samt <sup>1)</sup>	Davon						Bewohnte Miet- wohnungen mit Mietangaben insgesamt		Darunter reine Mietwohnungen <sup>2)</sup>			
			Eigentümerwohnungen			Mietwohnungen					zusammen		darunter er- richtet bis 1948	
			zusammen		darunter öffent- lich ge- fördert <sup>4)</sup>	zusammen		darunter öffent- lich ge- fördert <sup>4)</sup>						
			Anzahl		% von Sp. 1	Anzahl		% von Sp. 1	Anzahl	Anzahl	Miete je m <sup>2</sup> in DM	Anzahl	Miete je m <sup>2</sup> in DM	
			1	2	3	4	5	6	7	8	9	10	11	12

Regierungsbezirk Karlsruhe

Region Mittlerer Oberrhein

<b>Stadtkreise</b>															
211 000	Baden-Baden, Stadt	23 341	7 951	34,1	371	15 390	65,9	951	14 268	6,84	12 803	7,13	5 752	6,42	
212 000	Karlsruhe, Stadt	122 507	27 770	22,7	1 437	94 737	77,3	15 372	91 965	6,34	83 630	6,55	31 452	5,85	
<b>Landkreise</b>															
215	Karlsruhe														
215 100	Bad Schönborn	3 185	1 773	55,7	65	1 412	44,3	42	1 180	5,58	1 030	5,97	227	4,94	
215 007	Bretten, Stadt	8 960	4 776	53,3	477	4 184	46,7	642	3 769	5,60	3 348	5,81	869	4,94	
215 009	Bruchsal, Stadt	14 760	6 307	42,7	539	8 453	57,3	1 185	6 855	5,37	6 216	5,55	1 373	4,81	
215 111	Dettenheim	2 198	1 485	67,6	127	713	32,4	20	515	5,13	462	5,29	101	4,87	
215 102	Eggenstein-Leopoldshf.	4 998	2 726	54,5	126	2 272	45,5	56	2 095	6,22	1 732	6,48	153	5,84	
215 017	Ettlingen, Stadt	15 390	6 359	41,3	419	9 031	58,7	1 401	8 468	6,46	7 555	6,74	1 454	5,57	
215 021	Forst	2 364	1 374	58,1	78	990	41,9	17	816	5,80	727	6,16	94	5,12	
215 025	Gondelsheim	929	575	61,9	55	354	38,1	16	277	4,95	254	5,10	85	4,58	
215 099	Graben-Neudorf	3 487	2 267	65,0	197	1 220	35,0	33	956	5,18	846	5,52	217	4,51	
215 029	Hambrücken	1 393	965	69,3	90	428	30,7	20	283	5,34	250	5,63	47	5,27	
215 096	Karlsbad	5 241	2 778	53,0	177	2 463	47,0	143	2 005	6,24	1 621	6,79	299	5,22	
215 103	Karlsdorf-Neuthard	2 823	1 762	62,4	145	1 061	37,6	62	813	5,24	701	5,54	90	5,08	
215 097	Kraichtal, Stadt	4 465	2 968	66,5	253	1 497	33,5	71	1 006	4,54	888	4,73	279	4,07	
215 039	Kronau	1 585	1 064	67,1	70	521	32,9	11	355	5,28	304	5,55	77	4,97	
215 040	Kürnbach	837	563	67,3	88	274	32,7	55	210	5,51	177	5,78	34	4,81	
215 105	Linkenheim-Hochstetten	3 786	2 015	53,2	128	1 771	46,8	115	1 566	6,10	1 428	6,42	166	5,09	
215 046	Malsch	4 656	2 624	56,4	222	2 032	43,6	139	1 576	5,71	1 373	6,01	300	5,35	
215 047	Marxzell	1 646	958	58,2	30	688	41,8	6	562	5,47	484	5,80	104	5,10	
215 059	Oberderdingen	2 978	1 947	65,4	25	1 031	34,6	5	865	5,08	759	5,30	212	4,61	
215 107	Oberhausen-Rheinhausen	3 258	2 044	62,7	191	1 214	37,3	71	698	5,18	617	5,50	159	5,01	
215 064	Östringen, Stadt	4 055	2 496	61,6	231	1 559	38,4	83	1 184	4,96	1 046	5,05	321	4,36	
215 101	Pfinztal	6 185	3 409	55,1	225	2 776	44,9	101	2 135	5,72	1 890	6,05	448	5,25	
215 066	Philippsburg, Stadt	4 007	2 271	56,7	194	1 736	43,3	267	1 462	5,49	1 286	5,73	286	4,95	
215 108	Rheinstetten	7 564	4 013	53,1	372	3 551	46,9	375	3 075	6,25	2 766	6,51	321	5,43	
215 109	Stutensee	7 497	4 017	53,6	256	3 480	46,4	85	2 897	6,32	2 620	6,65	316	5,31	
215 082	Sulzfeld	1 459	991	67,9	117	468	32,1	25	314	4,43	269	4,68	114	4,01	
215 084	Ubstadt-Weiher	3 822	2 516	65,8	215	1 306	34,2	55	950	4,99	812	5,31	154	4,65	
215 106	Waghäusel, Stadt	6 373	3 988	62,6	276	2 385	37,4	94	1 719	5,15	1 408	5,62	317	5,29	
215 110	Waldbronn	4 825	2 555	53,0	199	2 270	47,0	93	1 980	7,06	1 768	7,50	208	5,75	
215 089	Walzbachtal	2 844	1 750	61,5	176	1 094	38,5	57	850	5,39	748	5,71	192	4,84	
215 090	Weingarten (Baden)	3 323	1 792	53,9	101	1 531	46,1	123	1 283	5,49	1 121	5,83	316	5,24	
215 094	Zaisenhausen	548	367	67,0	21	181	33,0	3	118	4,17	100	4,60	31	3,82	
	<b>Zusammen</b>	<b>141 441</b>	<b>77 495</b>	<b>54,8</b>	<b>5 885</b>	<b>63 946</b>	<b>45,2</b>	<b>5 471</b>	<b>52 837</b>	<b>5,78</b>	<b>46 606</b>	<b>6,07</b>	<b>9 364</b>	<b>5,06</b>	
216	Rastatt														
216 002	Au am Rhein	991	650	65,6	64	341	34,4	12	228	5,13	201	5,41	36	5,19	
216 005	Bietigheim	2 122	1 198	56,5	119	924	43,5	36	741	5,75	682	5,99	140	5,16	
216 006	Bischweier	1 014	516	50,9	41	498	49,1	6	452	5,70	417	5,98	36	5,09	
216 007	Bühl, Stadt	8 646	4 444	51,4	343	4 202	48,6	480	3 587	6,18	3 153	6,49	721	5,28	
216 008	Bühlertal	3 056	1 711	56,0	170	1 345	44,0	101	904	5,40	803	5,71	236	5,20	
216 009	Durmersheim	4 091	2 148	52,5	207	1 943	47,5	70	1 735	5,99	1 584	6,31	242	5,40	
216 012	Elchesheim-Illingen	975	664	68,1	56	311	31,9	16	222	5,35	196	5,67	37	4,68	
216 013	Forbach	2 044	1 346	65,9	99	698	34,1	15	527	4,45	407	4,89	163	4,25	
216 015	Gaggenau, Stadt	11 257	5 449	48,4	579	5 808	51,6	781	5 081	5,82	4 383	6,12	854	5,49	
216 017	Gernsbach, Stadt	5 687	3 026	53,2	165	2 661	46,8	130	2 359	6,29	2 130	6,61	549	5,55	
216 022	Hügelsheim	547	324	59,2	21	223	40,8	1	376	5,85	111	5,81	25	4,90	
216 023	Iffezheim	1 455	782	53,7	98	673	46,3	20	648	5,05	454	5,59	109	4,92	
216 024	Kuppenheim, Stadt	2 668	1 395	52,3	143	1 273	47,7	91	1 089	5,60	967	5,94	217	5,12	
216 028	Lichtenau, Stadt	1 478	909	61,5	66	569	38,5	25	399	5,34	348	5,62	148	5,04	

1) Ohne Freizeitwohnungen; ohne Wohnungen, für die keine Angaben zum Haushalt/zur Person vorliegen; ohne Wohnungen in Gebäuden mit vollständiger Wohnheimnutzung. – 2) Ohne gen; ohne Mietwohnungen ausländischer Streitkräfte. – 3) Ohne Haushalte in Freizeitwohneinheiten; ohne Haushalte von Angehörigen ausländischer Streitkräfte. – 4) Nur 1. Förderungsweg. –

**Wohnung bzw. Wohnverhältnis des Haushalts**

Haushalte <sup>3)</sup>					Darunter									Schl.-Nr.
insgesamt		davon			Eigentümer <sup>5)</sup>			Hauptmieter <sup>5)</sup>			Untermieter <sup>5)</sup>			
		Einper- sonen- haus- halte	Mehrpersonen- haushalte		Einper- sonen- haus- halte	Mehrpersonen- haushalte		Einper- sonen- haus- halte	Mehrpersonen- haushalte		Einper- sonen- haus- halte	Mehrpersonen- haushalte		
Anzahl	Perso- nen	Anzahl		Perso- nen	Anzahl		Perso- nen	Anzahl		Perso- nen	Anzahl		Perso- nen	
14	15	16	17	18	19	20	21	22	23	24	25	26	27	

**Regierungsbezirk Karlsruhe**
**Region Mittlerer Oberrhein**

24 516	50 139	10 450	14 066	39 689	1 944	6 016	18 108	7 773	7 999	21 459	562	44	104	211 000
135 037	268 650	61 000	74 037	207 650	6 106	21 706	64 020	45 018	51 611	141 902	6 819	453	1 056	212 000
														215
3 334	8 515	890	2 444	7 625	291	1 484	4 708	492	936	2 850	107	24	67	215 100
9 329	23 908	2 475	6 854	21 433	675	4 106	13 171	1 540	2 664	8 042	231	84	220	215 007
15 341	36 828	4 744	10 597	32 084	977	5 338	16 884	3 364	5 210	15 085	344	34	83	215 009
2 220	5 864	455	1 765	5 409	200	1 286	4 020	247	477	1 382	8	2	7	215 111
5 194	12 946	1 269	3 925	11 677	383	2 344	7 162	748	1 541	4 406	132	37	101	215 102
16 344	38 627	5 204	11 140	33 423	951	5 414	16 967	3 652	5 630	16 218	444	87	213	215 017
2 421	6 313	563	1 858	5 750	173	1 201	3 875	366	648	1 857	24	9	18	215 021
961	2 496	222	739	2 274	75	500	1 571	124	233	688	23	6	15	215 025
3 636	9 565	896	2 740	8 669	315	1 952	6 311	456	773	2 322	125	15	36	215 099
1 453	4 087	243	1 210	3 844	91	875	2 881	120	314	906	32	21	57	215 029
5 380	13 505	1 489	3 891	12 016	331	2 447	7 829	1 056	1 422	4 137	102	22	50	215 096
2 937	7 985	600	2 337	7 385	197	1 566	5 117	337	733	2 166	66	38	102	215 103
4 684	12 848	1 071	3 613	11 777	398	2 575	8 523	530	998	3 142	143	40	112	215 097
1 621	4 610	263	1 358	4 347	112	953	3 103	139	387	1 198	12	18	46	215 039
856	2 352	194	662	2 158	91	472	1 538	93	181	596	10	9	24	215 040
3 960	9 785	1 101	2 859	8 684	287	1 729	5 294	684	1 102	3 328	130	28	62	215 105
4 749	12 056	1 149	3 600	10 907	378	2 249	7 026	710	1 336	3 842	61	15	39	215 046
1 705	4 321	436	1 269	3 885	125	833	2 693	269	421	1 160	42	15	32	215 047
3 061	8 356	692	2 369	7 664	309	1 638	5 353	331	716	2 275	52	15	36	215 059
3 376	8 621	784	2 592	7 837	303	1 742	5 357	421	836	2 443	60	14	37	215 107
4 180	10 984	978	3 202	10 006	360	2 137	6 825	531	1 033	3 104	87	32	77	215 064
6 220	15 242	1 673	4 547	13 569	513	2 899	8 795	1 152	1 643	4 761	4	2	7	215 101
4 338	11 195	1 123	3 215	10 072	365	1 912	5 967	550	1 211	3 870	197	58	152	215 066
7 779	19 590	1 925	5 854	17 665	568	3 453	10 756	1 201	2 373	6 842	156	28	67	215 108
7 679	19 282	1 983	5 696	17 299	515	3 504	10 987	1 340	2 160	6 238	128	32	74	215 109
1 499	3 959	339	1 160	3 620	136	856	2 704	179	292	886	19	8	22	215 082
3 875	10 312	827	3 048	9 485	357	2 159	6 892	444	876	2 565	26	13	28	215 084
6 542	17 354	1 404	5 138	15 950	579	3 412	10 728	731	1 689	5 125	94	37	97	215 106
4 983	12 737	1 304	3 679	11 433	346	2 210	7 248	826	1 450	4 140	132	19	45	215 110
2 910	7 302	672	2 238	6 630	258	1 494	4 524	375	730	2 072	39	14	34	215 089
3 373	8 227	940	2 433	7 287	333	1 460	4 459	574	972	2 826	33	1	2	215 090
551	1 441	131	420	1 310	65	302	965	63	118	345	3	–	–	215 094
146 491	371 213	38 039	108 452	333 174	11 057	66 502	210 233	23 645	41 105	120 817	3 066	777	1 962	216
1 001	2 861	172	829	2 689	65	585	2 013	104	238	660	3	6	16	216 002
2 180	5 614	476	1 704	5 138	153	1 046	3 253	279	647	1 857	44	11	28	216 005
1 052	2 712	229	823	2 483	60	456	1 448	137	364	1 027	32	3	8	216 006
8 872	23 405	2 224	6 648	21 181	555	3 893	13 181	1 518	2 722	7 918	129	33	82	216 007
3 160	8 063	809	2 351	7 254	202	1 511	4 860	545	825	2 354	62	15	40	216 008
4 268	10 680	1 103	3 165	9 577	329	1 820	5 665	654	1 308	3 818	108	26	68	216 009
1 015	2 838	187	828	2 651	85	579	1 935	83	230	665	19	19	51	216 012
2 146	5 887	486	1 660	5 401	215	1 136	3 747	214	492	1 567	57	32	87	216 013
11 770	28 712	3 232	8 538	25 480	783	4 668	14 394	2 136	3 789	10 889	260	62	149	216 015
5 856	14 319	1 675	4 181	12 644	506	2 521	7 847	1 070	1 627	4 711	99	33	86	216 017
562	1 510	120	442	1 390	38	287	959	75	153	427	7	2	4	216 022
1 501	4 101	333	1 168	3 768	82	701	2 380	223	455	1 358	28	12	30	216 023
2 720	6 998	674	2 046	6 324	176	1 220	3 923	469	821	2 390	29	5	11	216 024
1 544	4 257	363	1 181	3 894	111	798	2 720	207	368	1 133	45	15	41	216 028

Dienst-, Werks-, Hausmeister-, Stiftswohnungen, Berufs- oder Geschäftsmietwohnungen; ohne verbilligt, kostenlos oder ermäßigt überlassene Wohnungen; ohne völlig untervermietete Wohnun-  
5) Ohne Haushalte in Gebäuden mit vollständiger Wohnheimnutzung.

Noch: 8. Wohnungen und Haushalte in den Gemeinden Baden-Württembergs am 25. Mai 1987 nach Besitzverhältnis und m<sup>2</sup>-Miete der

Schl.-Nr.	Gemeinde	Be- wohnte Woh- nungen insge- samt <sup>1)</sup>	Davon						Bewohnte Miet- wohnungen mit Mietangaben insgesamt		Darunter reine Mietwohnungen <sup>2)</sup>					
			Eigentümerwohnungen			Mietwohnungen					zusammen		darunter er- richtet bis 1948			
			zusammen		darunter öffent- lich ge- fördert <sup>4)</sup>	zusammen		darunter öffent- lich ge- fördert <sup>4)</sup>			Anzahl	Miete je m <sup>2</sup> in DM	Anzahl	Miete je m <sup>2</sup> in DM		
			Anzahl	% von Sp. 1		Anzahl	% von Sp. 1	Anzahl								
			1	2	3	4	5	6	7	8	9	10	11	12	13	
216 029	Loffenau	938	552	58,8	21	386	41,2	14	264	5,53	227	5,99	69	5,24		
216 033	Muggensturm	2 009	1 207	60,1	128	802	39,9	47	629	5,55	547	5,83	123	4,53		
216 039	Ötigheim	1 514	953	62,9	67	561	37,1	19	413	5,36	342	5,96	67	4,95		
216 041	Ottersweier	1 853	1 088	58,7	88	765	41,3	21	620	5,43	534	5,78	109	4,39		
216 043	Rastatt, Stadt	16 478	5 697	34,6	668	10 781	65,4	2 207	10 338	6,01	9 488	6,18	2 097	4,78		
216 063	Rheinmünster	1 820	1 196	65,7	45	624	34,3	6	684	5,49	386	5,52	88	4,64		
216 049	Sinzheim	3 171	1 735	54,7	123	1 436	45,3	42	1 187	6,48	1 047	6,80	208	5,60		
216 052	Steinmauern	832	531	63,8	58	301	36,2	17	225	5,39	187	5,67	33	4,46		
216 059	Weisenbach	948	588	62,0	78	360	38,0	35	267	4,71	207	5,26	61	4,87		
	<b>Zusammen</b>	<b>75 594</b>	<b>38 109</b>	<b>50,4</b>	<b>3 447</b>	<b>37 485</b>	<b>49,6</b>	<b>4 192</b>	<b>32 975</b>	<b>5,86</b>	<b>28 801</b>	<b>6,15</b>	<b>6 368</b>	<b>5,07</b>		
	<b>Region Mittlerer Oberrhein</b>	<b>362 883</b>	<b>151 325</b>	<b>41,7</b>	<b>11 140</b>	<b>211 558</b>	<b>58,3</b>	<b>25 986</b>	<b>192 045</b>	<b>6,13</b>	<b>171 840</b>	<b>6,39</b>	<b>52 936</b>	<b>5,68</b>		
<b>Region Unterer Neckar</b>																
	<b>Stadtkreise</b>															
221 000	Heidelberg, Stadt	57 634	12 127	21,0	831	45 507	79,0	7 213	43 473	7,51	39 453	7,88	16 085	7,12		
222 000	Mannheim, Univ.-Stadt	144 170	26 677	18,5	2 272	117 493	81,5	30 344	105 973	6,54	97 399	6,77	29 620	5,87		
	<b>Landkreise</b>															
225	<b>Neckar-Odenwald-Kreis</b>															
225 001	Adelsheim, Stadt	1 680	1 010	60,1	190	670	39,9	115	525	4,25	442	4,55	127	3,78		
225 002	Aglasterhausen	1 356	802	59,1	94	554	40,9	60	387	4,94	345	5,17	92	4,64		
225 009	Billigheim	1 846	1 280	69,3	207	566	30,7	62	339	4,39	286	4,76	72	3,82		
225 010	Binau	439	274	62,4	22	165	37,6	11	137	5,19	122	5,46	19	4,62		
225 014	Buchen (Odenwald), Stadt	5 369	3 126	58,2	593	2 243	41,8	552	1 748	4,89	1 577	5,07	308	4,09		
225 117	Elztal	1 806	1 180	65,3	155	626	34,7	91	397	5,16	363	5,45	53	4,31		
225 024	Fahrenbach	856	572	66,8	94	284	33,2	20	170	4,42	154	4,56	27	4,19		
225 032	Hardheim	2 332	1 417	60,8	235	915	39,2	259	691	4,86	632	5,23	96	3,76		
225 033	Haßmersheim	1 555	960	61,7	124	595	38,3	82	492	5,04	437	5,29	101	4,67		
225 039	Höpfingen	1 000	648	64,8	119	352	35,2	43	206	3,77	168	4,17	49	3,70		
225 042	Hüffenhardt	653	446	68,3	49	207	31,7	6	134	4,09	113	4,18	56	3,52		
225 052	Limbach	1 401	972	69,4	171	429	30,6	46	304	4,28	256	4,69	50	3,93		
225 058	Mosbach, Stadt	9 051	4 277	47,3	818	4 774	52,7	1 223	4 256	5,71	3 785	5,93	660	5,11		
225 060	Mudau	1 519	1 065	70,1	124	454	29,9	33	287	3,89	213	4,33	64	4,01		
225 064	Neckargerach	865	525	60,7	64	340	39,3	19	251	4,53	219	4,85	71	3,96		
225 067	Neckarzimmern	635	295	46,5	44	340	53,5	29	299	5,43	238	5,64	41	3,57		
225 068	Neunkirchen	570	368	64,6	56	202	35,4	13	161	4,20	134	4,66	55	4,35		
225 074	Obrigheim	1 915	1 183	61,8	240	732	38,2	199	610	5,23	553	5,50	48	3,93		
225 075	Osterburken, Stadt	1 749	1 066	60,9	189	683	39,1	111	497	4,39	446	4,64	83	3,70		
225 114	Ravenstein, Stadt	892	667	74,8	115	225	25,2	41	122	3,29	109	3,47	57	2,81		
225 082	Rosenberg	696	523	75,1	34	173	24,9	6	105	3,84	89	4,01	46	2,99		
225 115	Schefflenz	1 455	1 013	69,6	139	442	30,4	52	262	4,22	228	4,42	66	3,67		
225 116	Schwarzach	647	358	55,3	52	289	44,7	24	224	4,86	168	5,06	39	4,02		
225 091	Seckach	1 242	829	66,7	204	413	33,3	79	283	4,08	206	4,69	52	4,35		
225 118	Waldbrunn	1 568	1 052	67,1	151	516	32,9	32	329	4,84	280	5,13	47	4,18		
225 109	Walldürn, Stadt	3 815	2 221	58,2	441	1 594	41,8	349	1 282	4,66	1 110	4,96	207	4,21		
225 113	Zwingenberg	280	166	59,3	20	114	40,7	5	91	5,11	81	5,36	15	4,56		
	<b>Zusammen</b>	<b>47 192</b>	<b>28 295</b>	<b>60,0</b>	<b>4 744</b>	<b>18 897</b>	<b>40,0</b>	<b>3 562</b>	<b>14 589</b>	<b>4,95</b>	<b>12 754</b>	<b>5,23</b>	<b>2 601</b>	<b>4,27</b>		
226	<b>Rhein-Neckar-Kreis</b>															
226 003	Altlußheim	2 043	1 054	51,6	77	989	48,4	33	755	5,74	683	5,96	196	5,63		
226 102	Angelbachtal	1 334	862	64,6	98	472	35,4	31	341	4,89	304	5,15	107	4,76		
226 006	Bammental	2 251	1 132	50,3	85	1 119	49,7	57	1 028	6,17	881	6,74	170	5,73		
226 009	Brühl	5 790	2 806	48,5	192	2 984	51,5	267	2 557	6,60	2 339	6,85	290	5,43		
226 010	Dielheim	2 727	1 719	63,0	193	1 008	37,0	70	756	5,60	661	5,92	130	5,13		
226 012	Dossenheim	4 149	1 397	33,7	63	2 752	66,3	227	2 370	7,36	2 103	7,79	361	6,52		
226 013	Eberbach, Stadt	6 165	2 662	43,2	245	3 503	56,8	752	3 225	5,92	2 832	6,19	767	5,42		
226 105	Edingen-Neckarhausen	5 942	2 598	43,7	146	3 344	56,3	323	2 950	6,61	2 651	6,87	468	6,04		

1) Ohne Freizeitwohnungen; ohne Wohnungen, für die keine Angaben zum Haushalt/zur Person vorliegen; ohne Wohnungen in Gebäuden mit vollständiger Wohnheimnutzung. – 2) Ohne gen; ohne Mietwohnungen ausländischer Streitkräfte. – 3) Ohne Haushalte in Freizeitwohneinheiten; ohne Haushalte von Angehörigen ausländischer Streitkräfte. – 4) Nur 1. Förderungsweg. –

Wohnung bzw. Wohnverhältnis des Haushalts

Haushalte <sup>3)</sup>					Darunter										Schl.-Nr.
insgesamt		davon			Eigentümer <sup>5)</sup>			Hauptmieter <sup>5)</sup>			Untermieter <sup>5)</sup>				
		Einper- sonen- haus- halte	Mehrpersonen- haushalte	Einper- sonen- haus- halte	Mehrpersonen- haushalte	Einper- sonen- haus- halte	Mehrpersonen- haushalte	Einper- sonen- haus- halte	Mehrpersonen- haushalte						
Anzahl	Perso- nen	Anzahl		Perso- nen	Anzahl		Perso- nen	Anzahl		Perso- nen	Anzahl		Perso- nen		
14	15	16	17	18	19	20	21	22	23	24	25	26	27		
960	2 431	242	718	2 189	78	474	1 473	155	235	692	9	9	24		
2 106	5 304	549	1 557	4 755	174	1 034	3 290	308	504	1 415	67	19	50		
1 547	3 962	342	1 205	3 620	121	833	2 574	200	367	1 034	21	5	12		
1 916	5 365	414	1 502	4 951	116	972	3 435	262	514	1 476	36	16	40		
17 220	40 442	5 293	11 927	35 149	877	4 824	15 075	3 915	6 948	19 677	408	139	360		
1 838	5 066	385	1 453	4 681	148	1 048	3 512	224	404	1 167	13	1	2		
3 254	8 390	821	2 433	7 569	230	1 507	4 958	541	905	2 562	50	21	49		
840	2 312	157	683	2 155	57	474	1 555	98	208	598	2	1	2		
960	2 612	209	751	2 403	86	502	1 655	121	248	745	2	1	3		
78 288	197 841	20 495	57 793	177 346	5 247	32 889	105 852	13 538	24 372	70 140	1 530	486	1 243		
384 332	887 843	129 984	254 348	757 859	24 354	127 113	398 213	89 974	125 087	354 318	11 977	1 760	4 365		

Region Unterer Neckar

75 425	135 974	42 220	33 205	93 754	2 997	9 142	27 705	24 633	22 757	62 891	12 508	1 018	2 398	221 000
152 846	300 069	70 919	81 927	229 150	5 985	20 730	59 834	58 869	60 399	167 323	3 939	431	1 063	222 000
														225
1 782	4 540	525	1 257	4 015	146	865	2 898	289	388	1 109	90	4	8	225 001
1 374	3 756	299	1 075	3 457	89	714	2 372	203	361	1 085	7	–	–	225 002
1 871	5 472	347	1 524	5 125	126	1 158	4 050	208	365	1 073	13	1	2	225 009
463	1 237	95	368	1 142	26	248	806	53	112	314	16	8	22	225 010
5 469	15 207	1 288	4 181	13 919	380	2 748	9 658	851	1 412	4 202	57	21	59	225 014
2 058	5 165	639	1 419	4 526	157	1 024	3 355	282	356	1 065	200	39	106	225 117
868	2 544	159	709	2 385	56	517	1 815	98	192	570	1	–	–	225 024
2 340	6 522	541	1 799	5 981	187	1 230	4 294	351	569	1 687	3	–	–	225 032
1 659	4 489	395	1 264	4 094	141	820	2 700	193	408	1 290	61	36	104	225 033
1 016	2 926	189	827	2 737	53	598	2 085	125	227	647	11	2	5	225 039
670	1 818	138	532	1 680	55	391	1 275	68	139	401	15	2	4	225 042
1 424	4 381	239	1 185	4 142	90	884	3 290	138	298	845	11	3	7	225 052
9 443	23 769	2 803	6 640	20 966	636	3 645	11 920	1 914	2 959	8 951	223	28	64	225 058
1 559	4 943	281	1 278	4 662	105	960	3 737	149	307	897	27	11	28	225 060
869	2 309	215	654	2 094	92	434	1 427	123	220	667	–	–	–	225 064
652	1 694	175	477	1 519	48	248	797	116	227	718	11	2	4	225 067
584	1 591	155	429	1 436	55	314	1 097	91	113	332	9	2	7	225 068
1 972	5 240	441	1 531	4 799	145	1 038	3 374	257	482	1 399	39	11	26	225 074
1 770	4 833	425	1 345	4 408	140	926	3 209	270	416	1 193	15	3	6	225 075
905	2 746	178	727	2 568	81	586	2 153	87	138	405	10	3	10	225 114
719	2 001	146	573	1 855	71	452	1 489	61	117	356	14	4	10	225 082
1 524	4 095	386	1 138	3 709	145	868	2 906	202	254	763	39	16	40	225 115
700	1 758	217	483	1 541	46	312	1 035	119	170	504	52	1	2	225 116
1 282	3 723	297	985	3 426	103	728	2 543	169	248	860	25	9	23	225 091
1 588	4 319	362	1 226	3 957	134	918	3 071	224	308	886	4	–	–	225 118
3 899	10 449	974	2 925	9 475	354	1 869	6 380	564	1 043	3 056	56	13	39	225 109
280	746	59	221	687	18	148	466	41	73	221	–	–	–	225 113
48 740	132 273	11 968	36 772	120 305	3 679	24 643	84 202	7 246	11 902	35 496	1 009	219	576	
														226
2 057	5 047	509	1 548	4 538	159	895	2 661	344	653	1 877	6	–	–	226 003
1 349	3 755	276	1 073	3 479	113	749	2 497	152	323	980	11	1	2	226 102
2 305	5 731	591	1 714	5 140	151	981	3 034	401	723	2 078	36	7	22	226 006
5 818	13 676	1 533	4 285	12 143	393	2 415	6 914	1 139	1 870	5 229	1	–	–	226 009
2 789	7 549	541	2 248	7 008	192	1 530	4 966	316	706	2 014	33	12	28	226 010
4 496	9 372	1 843	2 653	7 529	274	1 125	3 345	1 317	1 469	4 054	220	6	13	226 012
6 388	15 247	1 944	4 444	13 303	460	2 205	6 847	1 318	2 204	6 360	129	26	69	226 013
6 163	14 198	1 927	4 236	12 271	428	2 174	6 478	1 317	2 051	5 765	176	9	24	226 105

Dienst-, Werks-, Hausmeister-, Stiftswohnungen, Berufs- oder Geschäftsmietwohnungen; ohne verbilligt, kostenlos oder ermäßigt überlassene Wohnungen; ohne völlig untervermietete Wohnun-  
5) Ohne Haushalte in Gebäuden mit vollständiger Wohnheimnutzung.

Noch: 8. Wohnungen und Haushalte in den Gemeinden Baden-Württembergs am 25. Mai 1987 nach Besitzverhältnis und m<sup>2</sup>-Miete der

Schl.-Nr.	Gemeinde	Be- wohnte Woh- nungen insge- samt <sup>1)</sup>	Davon						Bewohnte Miet- wohnungen mit Mietangaben insgesamt		Darunter reine Mietwohnungen <sup>2)</sup>				
			Eigentümerwohnungen			Mietwohnungen					zusammen		darunter er- richtet bis 1948		
			zusammen		darunter öffent- lich ge- fördert <sup>4)</sup>	zusammen		darunter öffent- lich ge- fördert <sup>4)</sup>							
			Anzahl		% von Sp. 1	Anzahl		% von Sp. 1	Anzahl	Anzahl	Miete je m <sup>2</sup> in DM	Anzahl	Miete je m <sup>2</sup> in DM	Anzahl	Miete je m <sup>2</sup> in DM
			1	2	3	4	5	6	7						
226 017	Epfenbach	773	505	65,3	69	268	34,7	32	183	4,90	164	5,14	34	5,41	
226 018	Eppelheim	6 010	1 854	30,8	114	4 156	69,2	300	3 679	7,46	3 318	7,75	341	6,28	
226 020	Eschelbronn	875	451	51,5	45	424	48,5	17	341	4,89	292	5,28	71	4,34	
226 022	Gaiberg	838	494	58,9	29	344	41,1	8	274	6,83	230	7,06	50	5,92	
226 027	Heddesbach	170	103	60,6	2	67	39,4	–	49	4,70	40	4,72	14	4,41	
226 028	Heddesheim	4 366	1 964	45,0	134	2 402	55,0	159	2 213	6,75	1 957	7,08	191	5,65	
226 029	Heiligkreuzsteinach	900	528	58,7	37	372	41,3	14	284	5,45	244	5,90	51	5,20	
226 106	Helmstadt-Bargen	1 189	779	65,5	93	410	34,5	24	330	4,56	256	5,05	65	4,15	
226 031	Hemsbach, Stadt	4 956	2 399	48,4	260	2 557	51,6	133	2 296	6,94	2 100	7,20	207	5,92	
226 107	Hirschberg a.d. Bergstr.	3 807	1 801	47,3	99	2 006	52,7	129	1 776	7,16	1 623	7,42	284	5,96	
226 032	Hockenheim, Stadt	6 677	3 138	47,0	208	3 539	53,0	269	3 105	6,44	2 791	6,69	635	5,61	
226 036	Ilvesheim	3 134	1 360	43,4	64	1 774	56,6	98	1 482	6,37	1 312	6,72	225	5,51	
226 037	Ketsch	4 789	2 594	54,2	250	2 195	45,8	146	1 872	6,43	1 665	6,58	220	5,70	
226 038	Ladenburg, Stadt	4 767	2 015	42,3	78	2 752	57,7	345	1 370	6,95	1 213	7,29	100	6,20	
226 040	Laudenbach	1 979	1 099	55,5	15	880	44,5	31	744	6,54	658	6,79	129	5,64	
226 041	Leimen, Stadt	7 982	3 315	41,5	266	4 667	58,5	402	4 015	7,20	3 626	7,54	445	6,34	
226 104	Lobbach	787	493	62,6	34	294	37,4	4	238	5,33	205	5,57	38	4,44	
226 046	Malsch	963	651	67,6	41	312	32,4	21	244	5,29	194	5,73	44	4,98	
226 048	Mauer	1 216	626	51,5	72	590	48,5	112	525	6,12	462	6,32	52	4,77	
226 049	Meckesheim	1 795	1 057	58,9	103	738	41,1	46	570	5,60	498	6,02	142	5,28	
226 054	Mühlhausen	2 314	1 499	64,8	218	815	35,2	45	637	5,57	566	5,83	126	5,15	
226 055	Neckarbischofsheim, St.	1 297	750	57,8	98	547	42,2	32	455	4,66	397	4,85	137	4,36	
226 056	Neckargemünd, Stadt	5 978	2 560	42,8	165	3 418	57,2	155	2 807	7,25	2 500	7,61	671	6,69	
226 058	Neidenstein	603	351	58,2	38	252	41,8	12	196	4,91	167	5,28	33	4,42	
226 059	Neulußheim	2 103	1 081	51,4	88	1 022	48,6	60	880	5,77	779	5,91	143	5,03	
226 060	Nußloch	3 597	1 666	46,3	132	1 931	53,7	281	1 811	7,04	1 540	7,11	211	6,05	
226 062	Oftersheim	4 457	1 943	43,6	133	2 514	56,4	284	2 169	6,49	2 014	6,71	217	5,74	
226 063	Plankstadt	3 758	1 686	44,9	104	2 072	55,1	272	1 794	5,84	1 418	6,20	420	5,39	
226 065	Rauenberg, Stadt	2 237	1 379	61,6	142	858	38,4	29	652	6,27	553	6,44	87	5,92	
226 066	Reichartshausen	575	380	66,1	42	195	33,9	11	152	4,91	133	5,22	23	5,37	
226 068	Reilingen	2 191	1 329	60,7	109	862	39,3	46	707	5,89	616	5,90	89	5,08	
226 076	Sandhausen	5 120	2 388	46,6	231	2 732	53,4	301	2 572	7,35	2 186	7,51	301	6,38	
226 080	Schönau, Stadt	1 846	969	52,5	90	877	47,5	21	674	5,29	564	5,75	189	5,09	
226 081	Schönbrunn	933	631	67,6	30	302	32,4	9	203	4,88	175	5,18	28	4,21	
226 082	Schriesheim, Stadt	5 390	2 358	43,7	122	3 032	56,3	54	2 581	6,95	2 296	7,34	392	5,85	
226 084	Schwetzingen, Stadt	8 059	2 650	32,9	101	5 409	67,1	360	5 141	6,59	4 711	6,88	1 146	5,74	
226 085	Sinsheim, Stadt	10 383	6 052	58,3	440	4 331	41,7	362	3 513	5,49	3 067	5,89	631	4,88	
226 086	Spechbach	513	338	65,9	16	175	34,1	1	137	5,45	126	5,66	29	4,61	
226 103	St. Leon-Rot	3 612	2 386	66,1	111	1 226	33,9	28	1 024	6,77	758	6,23	230	5,60	
226 091	Waibstadt, Stadt	1 836	1 125	61,3	110	711	38,7	52	587	4,95	517	5,10	152	4,43	
226 095	Walldorf, Stadt	5 145	2 431	47,2	195	2 714	52,8	262	2 505	6,85	2 229	7,03	313	5,98	
226 096	Weinheim, Stadt	17 674	7 217	40,8	511	10 457	59,2	941	9 295	6,46	8 127	6,81	2 532	5,73	
226 097	Wiesenbach	1 020	556	54,5	67	464	45,5	34	418	6,69	363	7,08	76	6,18	
226 098	Wiesloch, Stadt	8 607	3 573	41,5	360	5 034	58,5	499	4 088	6,49	3 659	6,78	758	5,77	
226 099	Wilhelmsfeld	1 247	650	52,1	39	597	47,9	21	490	6,39	435	6,85	60	5,65	
226 101	Zuzenhausen	701	438	62,5	42	263	37,5	6	209	5,26	179	5,74	42	4,98	
	Zusammen	189 570	89 842	47,4	6 846	99 728	52,6	8 228	85 269	6,51	75 377	6,80	14 863	5,67	
	Region Unterer Neckar	438 566	156 941	35,8	14 693	281 625	64,2	49 347	249 304	6,58	224 983	6,87	63 169	6,07	
Region Nordschwarzwald															
	Stadtkreis														
231 000	Pforzheim, Stadt	48 222	12 824	26,6	878	35 398	73,4	6 791	34 477	6,43	32 236	6,61	6 704	5,65	
	Landkreise														
235	Calw														
235 006	Altensteig, Stadt	3 519	1 986	56,4	138	1 533	43,6	86	1 350	5,52	1 200	5,79	405	4,81	
235 007	Althengstett	2 061	1 193	57,9	143	868	42,1	36	785	6,46	718	6,76	118	5,78	
235 033	Bad Herrenalb, Stadt	3 064	1 566	51,1	49	1 498	48,9	21	1 196	6,84	1 091	7,18	199	6,04	
235 008	Bad Liebenzell, Stadt	2 994	1 467	49,0	81	1 527	51,0	58	1 219	6,68	1 068	7,14	213	5,35	

1) Ohne Freizeitwohnungen; ohne Wohnungen, für die keine Angaben zum Haushalt/zur Person vorliegen; ohne Wohnungen in Gebäuden mit vollständiger Wohnheimnutzung. — 2) Ohne gen.; ohne Mietwohnungen ausländischer Streitkräfte. — 3) Ohne Haushalte in Freizeitwohneinheiten; ohne Haushalte von Angehörigen ausländischer Streitkräfte. — 4) Nur 1. Förderungsweg. —

Wohnung bzw. Wohnverhältnis des Haushalts

Haushalte <sup>3)</sup>					Darunter									Schl.-Nr.
insgesamt		davon			Eigentümer <sup>5)</sup>		Hauptmieter <sup>5)</sup>			Untermieter <sup>5)</sup>				
		Ein- per- sonen- haus- halte	Mehrpersonen- haushalte	Ein- per- sonen- haus- halte	Mehrpersonen- haushalte	Ein- per- sonen- haus- halte	Mehrpersonen- haushalte	Ein- per- sonen- haus- halte	Mehrpersonen- haushalte					
Anzahl	Perso- nen	Anzahl		Perso- nen	Anzahl		Perso- nen	Anzahl		Perso- nen	Anzahl		Perso- nen	
14	15	16	17	18	19	20	21	22	23	24	25	26	27	
794	2 260	145	649	2 115	44	462	1 565	90	181	533	11	6	17	
6 154	13 273	2 277	3 877	10 996	313	1 541	4 559	1 914	2 316	6 384	25	4	9	
898	2 315	233	665	2 082	55	396	1 276	166	264	795	12	5	11	
864	2 122	235	629	1 887	69	426	1 343	149	202	542	17	1	2	
172	438	34	138	404	14	89	266	19	49	138	1	–	–	
4 459	10 918	1 129	3 330	9 789	276	1 688	5 101	790	1 633	4 661	63	9	27	
927	2 334	230	697	2 104	58	471	1 477	152	223	619	20	3	8	
1 203	3 477	207	996	3 270	69	710	2 418	131	280	837	7	6	15	
5 098	12 755	1 314	3 784	11 441	297	2 104	6 630	906	1 661	4 762	84	15	41	
3 959	9 846	1 119	2 840	8 727	249	1 552	5 002	762	1 251	3 614	108	37	111	
6 796	16 279	1 832	4 964	14 447	531	2 609	7 633	1 223	2 335	6 762	76	15	38	
3 197	7 261	925	2 272	6 336	221	1 141	3 268	677	1 122	3 046	18	1	4	
4 850	12 290	1 059	3 791	11 231	331	2 267	6 914	693	1 520	4 308	35	4	9	
5 074	11 750	1 667	3 407	10 083	300	1 718	5 339	1 120	1 649	4 654	247	40	90	
2 021	5 358	432	1 589	4 926	130	969	3 141	272	612	1 764	30	8	21	
8 183	18 664	2 653	5 530	16 011	503	2 816	8 455	2 042	2 675	7 425	104	35	118	
804	2 159	163	641	1 996	63	430	1 391	92	206	591	8	5	14	
990	2 651	204	786	2 447	85	566	1 824	102	213	604	17	7	19	
1 280	3 401	316	964	3 085	58	570	1 906	213	384	1 152	45	10	27	
1 872	4 837	478	1 394	4 359	145	914	2 966	275	467	1 362	58	13	31	
2 343	6 482	469	1 874	6 013	169	1 330	4 367	283	539	1 632	17	5	14	
1 309	3 516	322	987	3 194	99	651	2 141	221	335	1 050	2	1	3	
6 146	13 623	2 325	3 821	11 298	490	2 070	6 347	1 722	1 737	4 916	39	3	9	
606	1 589	124	482	1 465	38	313	984	83	169	481	3	–	–	
2 174	5 119	638	1 536	4 481	187	896	2 628	403	629	1 825	48	11	28	
3 672	8 824	1 057	2 615	7 767	248	1 419	4 389	765	1 180	3 333	44	16	45	
4 486	10 563	1 279	3 207	9 284	370	1 576	4 623	899	1 630	4 659	10	1	2	
4 006	9 249	1 235	2 771	8 014	247	1 441	4 259	769	1 323	3 739	4	3	8	
2 250	6 136	481	1 769	5 655	172	1 208	3 955	308	561	1 700	1	–	–	
591	1 633	117	474	1 516	34	346	1 142	72	124	365	11	4	9	
2 338	6 175	537	1 801	5 638	156	1 174	3 694	255	616	1 915	46	8	19	
5 305	12 752	1 470	3 835	11 282	353	2 036	6 240	980	1 764	4 962	126	24	58	
1 914	4 539	553	1 361	3 986	138	833	2 544	369	522	1 429	46	6	13	
955	2 592	199	756	2 393	68	563	1 847	116	189	534	15	4	12	
5 533	13 016	1 770	3 763	11 246	361	1 998	6 243	1 319	1 758	4 981	22	–	–	
8 366	18 020	3 075	5 291	14 945	616	2 037	5 860	2 265	3 191	8 897	165	46	145	
10 615	27 734	2 724	7 891	25 010	845	5 215	17 026	1 737	2 664	7 955	105	11	27	
519	1 421	96	423	1 325	41	297	947	50	125	376	5	1	2	
3 637	10 605	566	3 071	10 039	237	2 154	7 193	325	916	2 844	4	1	2	
1 889	5 018	412	1 477	4 606	149	976	3 089	238	487	1 477	25	14	40	
5 427	13 328	1 525	3 902	11 803	363	2 072	6 325	1 080	1 818	5 454	82	12	24	
18 044	42 397	5 585	12 459	36 812	1 241	5 981	18 115	4 131	6 439	18 586	203	27	83	
1 052	2 754	267	785	2 487	47	509	1 672	195	272	807	25	4	8	
8 892	21 516	2 702	6 190	18 814	556	3 019	9 312	1 990	3 141	9 376	82	26	107	
1 282	2 952	405	877	2 547	98	553	1 670	280	322	873	27	2	4	
721	1 949	151	570	1 798	48	390	1 290	91	175	494	12	5	14	
195 032	472 465	55 900	139 132	416 565	13 352	76 570	237 118	39 038	61 868	177 570	2 767	520	1 446	
472 043	1 040 781	181 007	291 036	859 774	26 013	131 085	408 859	129 786	156 926	443 280	20 223	2 188	5 483	

Region Nordschwarzwald

51 384	109 756	20 572	30 812	89 184	2 806	10 034	29 997	15 485	20 396	58 187	1 376	140	367	231 000
														235
3 624	9 864	958	2 666	8 906	366	1 621	5 528	516	1 035	3 351	76	10	27	235 006
2 146	5 828	525	1 621	5 303	178	1 016	3 425	287	598	1 859	60	7	19	235 007
3 233	6 508	1 342	1 891	5 166	478	1 089	3 034	753	787	2 096	111	15	36	235 033
3 375	7 174	1 495	1 880	5 679	400	1 069	3 280	814	786	2 311	270	23	82	235 008

Dienst-, Werks-, Hausmeister-, Stiftswohnungen, Berufs- oder Geschäftsmietwohnungen; ohne verbilligt, kostenlos oder ermäßigt überlassene Wohnungen; ohne völlig untervermietete Wohnun-  
5) Ohne Haushalte in Gebäuden mit vollständiger Wohnheimnutzung.

Noch: 8. Wohnungen und Haushalte in den Gemeinden Baden-Württembergs am 25. Mai 1987 nach Besitzverhältnis und m<sup>2</sup>-Miete der

Schl.-Nr.	Gemeinde	Be- wohnte Woh- nungen insge- samt <sup>1)</sup>	Davon					Bewohnte Miet- wohnungen mit Mietangaben insgesamt		Darunter reine Mietwohnungen <sup>2)</sup>					
			Eigentümerwohnungen		Mietwohnungen			Anzahl	Miete je m <sup>2</sup> in DM	zusammen		darunter er- richtet bis 1948			
			zusammen	darunter öffent- lich ge- fördert <sup>4)</sup>	zusammen	darunter öffent- lich ge- fördert <sup>4)</sup>				Anzahl	Miete je m <sup>2</sup> in DM	Anzahl	Miete je m <sup>2</sup> in DM		
			Anzahl	% von Sp. 1	Anzahl	% von Sp. 1	Anzahl								
			1	2	3	4	5	6	7	8	9	10	11	12	13
235 084	Bad Teinach-Zavelst.,St.	1 020	638	62,5	25	382	37,5	7	314	5,50	240	5,99	81	5,76	
235 085	Calw, Stadt	8 254	3 719	45,1	429	4 535	54,9	583	4 174	6,10	3 489	6,38	1 085	5,45	
235 018	Dobel	780	454	58,2	18	326	41,8	7	239	6,00	206	6,49	66	5,56	
235 020	Ebhausen	1 306	840	64,3	89	466	35,7	36	389	5,32	322	5,61	113	4,86	
235 022	Egenhausen	532	335	63,0	30	197	37,0	21	163	5,26	138	5,56	35	4,60	
235 025	Enzklösterle	518	291	56,2	27	227	43,8	6	156	5,52	127	5,98	38	6,18	
235 029	Gechingen	1 196	717	59,9	43	479	40,1	14	415	6,47	376	6,79	86	5,49	
235 032	Haiterbach, Stadt	1 664	1 012	60,8	46	652	39,2	32	562	5,53	503	5,81	118	4,84	
235 035	Höfen an der Enz	649	288	44,4	16	361	55,6	46	340	5,20	308	5,36	138	4,51	
235 046	Nagold, Stadt	7 595	3 484	45,9	339	4 111	54,1	465	3 859	6,34	3 282	6,79	710	5,37	
235 047	Neubulach, Stadt	1 409	925	65,6	89	484	34,4	17	382	5,39	328	5,70	84	4,45	
235 050	Neuweiler	904	620	68,6	51	284	31,4	18	210	4,72	176	5,12	55	3,98	
235 055	Oberreichenbach	870	573	65,9	36	297	34,1	7	235	5,53	197	6,18	53	4,92	
235 057	Ostelsheim	722	424	58,7	24	298	41,3	1	263	6,58	244	6,85	66	5,27	
235 060	Rohrdorf	711	386	54,3	28	325	45,7	20	293	5,81	261	6,25	44	4,65	
235 065	Schömburg	2 484	1 080	43,5	50	1 404	56,5	39	1 169	6,19	923	6,65	238	5,84	
235 066	Simmersfeld	569	369	64,9	19	200	35,1	2	126	5,10	107	5,55	33	4,81	
235 067	Simmozheim	766	509	66,4	34	257	33,6	9	234	6,57	216	6,68	52	4,84	
235 073	Unterreichenbach	905	522	57,7	27	383	42,3	9	328	5,92	284	6,29	106	5,49	
235 079	Wildbad/Schwarzw.,St.	4 519	1 888	41,8	131	2 631	58,2	149	2 420	5,94	2 031	6,28	709	5,53	
235 080	Wildberg, Stadt	3 082	2 049	66,5	202	1 033	33,5	44	892	6,05	759	6,49	165	4,99	
	<b>Zusammen</b>	<b>52 093</b>	<b>27 335</b>	<b>52,5</b>	<b>2 164</b>	<b>24 758</b>	<b>47,5</b>	<b>1 733</b>	<b>21 713</b>	<b>6,08</b>	<b>18 594</b>	<b>6,44</b>	<b>5 010</b>	<b>5,31</b>	
<b>236</b>	<b>Enzkreis</b>														
236 004	Birkenfeld	3 743	2 018	53,9	134	1 725	46,1	137	1 559	5,89	1 402	6,13	431	5,09	
236 011	Eisingen	1 593	827	51,9	62	766	48,1	19	681	6,93	641	7,08	58	5,32	
236 013	Engelsbrand	1 454	976	67,1	42	478	32,9	9	407	5,77	337	6,36	72	5,06	
236 019	Friolzheim	1 115	605	54,3	29	510	45,7	20	476	7,18	433	7,36	43	6,50	
236 025	Heimsheim, Stadt	1 593	904	56,7	73	689	43,3	33	655	6,65	576	7,34	43	5,04	
236 028	Illingen	2 507	1 582	63,1	148	925	36,9	56	815	5,84	705	6,07	160	4,91	
236 030	Ispringen	2 528	1 212	47,9	86	1 316	52,1	86	1 213	6,26	1 110	6,52	243	5,73	
236 074	Kämpfelbach	2 161	1 284	59,4	146	877	40,6	71	702	5,53	623	5,87	155	5,05	
236 070	Keltern	3 137	1 932	61,6	149	1 205	38,4	57	961	5,76	867	6,05	255	5,20	
236 031	Kieselbronn	902	556	61,6	29	346	38,4	20	264	6,19	224	6,63	47	5,53	
236 033	Knittlingen, Stadt	2 243	1 431	63,8	149	812	36,2	86	694	4,94	613	5,21	183	4,24	
236 076	Königsbach-Stein	3 228	2 017	62,5	262	1 211	37,5	90	976	5,69	874	6,02	199	5,24	
236 038	Maulbronn, Stadt	2 174	1 186	54,6	155	988	45,4	206	896	5,39	666	5,77	221	5,04	
236 039	Mönsheim	860	542	63,0	30	318	37,0	10	275	6,04	233	6,29	51	5,47	
236 040	Mühlacker, Stadt	9 403	4 775	50,8	534	4 628	49,2	696	4 298	5,89	3 662	6,22	1 068	5,47	
236 043	Neuenbürg, Stadt	2 845	1 431	50,3	94	1 414	49,7	84	1 262	5,74	1 099	6,07	408	5,01	
236 044	Neuhausen	1 546	1 026	66,4	65	520	33,6	13	388	5,64	346	6,00	97	4,81	
236 073	Neulingen	1 715	1 073	62,6	86	642	37,4	26	539	6,18	479	6,57	64	5,47	
236 046	Niefern-Öschelbronn	3 771	1 832	48,6	100	1 939	51,4	233	1 702	6,02	1 499	6,28	339	5,40	
236 075	Ölbronn-Dürrn	1 044	688	65,9	53	356	34,1	34	287	5,79	246	6,09	75	5,55	
236 050	Ötisheim	1 597	1 034	64,7	125	563	35,3	47	500	5,59	418	5,93	118	5,56	
236 071	Remchingen	3 463	2 069	59,7	161	1 394	40,3	116	1 149	5,86	1 037	6,15	216	5,43	
236 061	Sternenfels	859	609	70,9	96	250	29,1	13	220	5,30	201	5,38	47	4,87	
236 072	Straubenhardt	3 225	1 965	60,9	131	1 260	39,1	61	1 002	5,70	879	6,15	245	5,14	
236 062	Tiefenbronn	1 669	1 094	65,5	60	575	34,5	7	488	5,68	397	6,12	86	4,87	
236 065	Wiernsheim	1 810	1 211	66,9	91	599	33,1	32	510	5,77	463	6,10	120	5,00	
236 067	Wimsheim	791	447	56,5	44	344	43,5	11	288	5,80	244	6,26	47	5,45	
236 068	Wurmberg	804	542	67,4	27	262	32,6	6	230	5,45	177	6,06	64	5,00	
	<b>Zusammen</b>	<b>63 780</b>	<b>36 868</b>	<b>57,8</b>	<b>3 161</b>	<b>26 912</b>	<b>42,2</b>	<b>2 279</b>	<b>23 437</b>	<b>5,88</b>	<b>20 451</b>	<b>6,21</b>	<b>5 155</b>	<b>5,23</b>	
<b>237</b>	<b>Freudenstadt</b>														
237 002	Alpirsbach, Stadt	2 444	1 364	55,8	163	1 080	44,2	146	949	4,99	832	5,22	241	4,55	
237 075	Bad Rippoldsau-Schapb.	767	458	59,7	30	309	40,3	7	219	5,22	189	5,48	42	4,29	
237 004	Baiersbronn	5 630	2 946	52,3	172	2 684	47,7	229	2 165	5,66	1 833	6,02	547	5,44	
237 008	Betzweiler-Wäldle	496	313	63,1	9	183	36,9	3	135	4,62	118	5,00	34	4,26	
237 019	Dornstetten, Stadt	2 211	1 091	49,3	117	1 120	50,7	119	1 025	5,54	944	5,67	224	4,92	
237 024	Empfingen	976	670	68,6	50	306	31,4	5	233	4,76	211	4,96	69	4,36	
237 027	Eutingen im Gäu	1 381	1 007	72,9	83	374	27,1	12	287	4,92	248	5,30	96	4,32	

1) Ohne Freizeitwohnungen; ohne Wohnungen, für die keine Angaben zum Haushalt/zur Person vorliegen; ohne Wohnungen in Gebäuden mit vollständiger Wohnheimnutzung. – 2) Ohne gen; ohne Mietwohnungen ausländischer Streitkräfte. – 3) Ohne Haushalte in Freizeitwohneinheiten; ohne Haushalte von Angehörigen ausländischer Streitkräfte. – 4) Nur 1. Förderungsweg. –

**Wohnung bzw. Wohnverhältnis des Haushalts**

Haushalte <sup>3)</sup>					Darunter									Schl.-Nr.	
insgesamt		davon			Eigentümer <sup>5)</sup>			Hauptmieter <sup>5)</sup>			Untermieter <sup>5)</sup>				
		Einper-sonen-haus-halte		Mehrpersonen-haushalte		Einper-sonen-haus-halte		Mehrpersonen-haushalte		Einper-sonen-haus-halte		Mehrpersonen-haushalte			
		Anzahl	Perso-nen	Anzahl	Perso-nen	Anzahl	Perso-nen	Anzahl	Perso-nen	Anzahl	Perso-nen	Anzahl	Perso-nen		
14	15	16	17	18	19	20	21	22	23	24	25	26	27		
1 141	2 639	438	703	2 201	165	474	1 547	174	216	624	99	13	30	235 084	
8 695	21 317	2 803	5 892	18 514	693	3 030	9 753	1 803	2 794	8 573	307	68	188	235 085	
818	1 756	316	502	1 440	142	313	905	148	182	515	23	6	18	235 018	
1 349	3 779	343	1 006	3 436	161	679	2 372	154	323	1 053	28	4	11	235 020	
538	1 608	104	434	1 504	47	288	1 054	52	146	450	5	—	—	235 022	
541	1 323	179	362	1 144	72	220	742	93	140	397	14	2	5	235 025	
1 228	3 437	264	964	3 173	90	627	2 133	155	329	1 019	19	8	21	235 029	
1 701	4 725	400	1 301	4 325	174	840	2 823	208	457	1 494	18	4	8	235 032	
694	1 580	258	436	1 322	78	212	645	147	220	665	33	4	12	235 035	
8 243	20 408	2 674	5 569	17 734	641	2 852	9 381	1 617	2 636	8 152	387	79	197	235 046	
1 441	4 079	342	1 099	3 737	141	785	2 762	179	308	960	22	6	15	235 047	
928	2 686	203	725	2 483	82	541	1 896	110	184	587	11	—	—	235 050	
880	2 404	206	674	2 198	85	490	1 648	117	182	545	4	2	5	235 055	
770	2 086	201	569	1 885	61	363	1 208	100	201	662	40	5	15	235 057	
723	1 829	221	502	1 608	83	303	1 016	136	198	588	2	1	4	235 060	
3 372	6 581	1 766	1 606	4 815	231	854	2 635	753	729	2 121	269	23	59	235 065	
586	1 696	142	444	1 554	52	317	1 145	83	122	398	7	5	11	235 066	
791	2 208	175	616	2 033	78	433	1 443	83	174	567	14	9	23	235 067	
937	2 150	329	608	1 821	129	394	1 176	173	212	641	27	2	4	235 073	
4 820	10 500	1 867	2 953	8 633	444	1 449	4 293	1 272	1 492	4 310	149	10	26	235 079	
3 215	8 831	761	2 454	8 070	320	1 734	5 807	358	698	2 211	83	22	52	235 080	
<b>55 789</b>	<b>136 996</b>	<b>18 312</b>	<b>37 477</b>	<b>118 684</b>	<b>5 391</b>	<b>21 993</b>	<b>71 651</b>	<b>10 285</b>	<b>15 149</b>	<b>46 149</b>	<b>2 078</b>	<b>328</b>	<b>868</b>	<b>236</b>	
3 859	9 296	1 085	2 774	8 211	369	1 652	4 936	626	1 106	3 237	90	16	38	236 004	
1 615	4 165	393	1 222	3 772	110	717	2 288	270	498	1 468	13	7	16	236 011	
1 497	3 866	371	1 126	3 495	156	820	2 629	183	301	855	32	5	11	236 013	
1 144	3 124	255	889	2 869	71	534	1 744	163	349	1 110	21	6	15	236 019	
1 632	4 160	437	1 195	3 723	154	751	2 410	258	435	1 291	25	9	22	236 025	
2 570	6 703	607	1 963	6 096	257	1 327	4 170	316	619	1 878	34	17	48	236 028	
2 601	6 006	825	1 776	5 181	238	977	2 910	532	788	2 247	55	11	24	236 030	
2 222	5 699	554	1 668	5 145	160	1 125	3 586	351	529	1 524	43	14	35	236 074	
3 216	8 001	852	2 364	7 149	302	1 630	5 081	493	716	2 023	57	18	45	236 070	
915	2 288	233	682	2 055	90	466	1 459	133	214	591	10	2	5	236 031	
2 320	6 195	538	1 782	5 657	238	1 193	3 862	253	570	1 746	47	19	49	236 033	
3 275	8 596	783	2 492	7 813	279	1 738	5 622	479	744	2 163	20	5	13	236 076	
2 327	6 035	672	1 655	5 363	205	982	3 189	355	649	2 121	101	22	49	236 038	
894	2 353	210	684	2 143	67	477	1 527	122	200	596	21	7	20	236 039	
9 751	24 196	2 831	6 920	21 365	954	3 823	11 824	1 659	3 053	9 442	214	40	90	236 040	
2 967	7 098	897	2 070	6 201	278	1 154	3 559	515	908	2 624	104	8	18	236 043	
1 568	4 213	348	1 220	3 865	154	872	2 807	182	346	1 054	12	2	4	236 044	
1 752	4 655	398	1 354	4 257	180	893	2 860	198	451	1 375	20	10	22	236 073	
3 870	9 358	1 094	2 776	8 264	302	1 532	4 614	709	1 239	3 639	83	5	11	236 046	
1 070	2 881	216	854	2 665	87	601	1 905	110	247	748	19	6	12	236 075	
1 648	4 304	411	1 237	3 893	198	838	2 676	177	394	1 204	36	5	13	236 050	
3 583	9 513	803	2 780	8 710	232	1 842	5 910	492	909	2 732	78	25	57	236 071	
915	2 386	223	692	2 163	106	504	1 574	92	183	579	25	5	10	236 061	
3 298	8 412	817	2 481	7 595	296	1 670	5 209	466	806	2 373	55	5	13	236 072	
1 720	4 447	412	1 308	4 035	150	944	2 975	224	360	1 050	38	4	10	236 062	
1 850	4 865	429	1 421	4 436	175	1 037	3 288	231	374	1 127	23	10	21	236 065	
805	2 091	192	613	1 899	57	391	1 235	126	222	664	9	—	—	236 067	
840	2 323	182	658	2 141	73	469	1 576	78	186	557	31	3	8	236 068	
<b>65 724</b>	<b>167 229</b>	<b>17 068</b>	<b>48 656</b>	<b>150 161</b>	<b>5 938</b>	<b>30 959</b>	<b>97 425</b>	<b>9 793</b>	<b>17 396</b>	<b>52 018</b>	<b>1 316</b>	<b>286</b>	<b>679</b>	<b>237</b>	
2 500	6 476	664	1 836	5 812	235	1 130	3 704	390	698	2 087	39	8	21	237 002	
783	2 522	160	623	2 362	37	423	1 778	114	197	576	9	3	8	237 075	
6 107	15 003	2 068	4 039	12 935	517	2 436	8 211	1 356	1 578	4 663	195	25	61	237 004	
508	1 326	124	384	1 202	46	268	896	69	114	302	9	2	4	237 008	
2 289	5 986	612	1 677	5 374	191	900	2 997	374	765	2 350	47	12	27	237 019	
996	2 946	209	787	2 737	101	569	2 039	95	216	692	13	2	6	237 024	
1 405	4 118	301	1 104	3 817	154	853	3 011	132	245	791	15	6	15	237 027	

Dienst-, Werks-, Hausmeister-, Stiftswohnungen, Berufs- oder Geschäftsmietwohnungen; ohne verbilligt, kostenlos oder ermäßigt überlassene Wohnungen; ohne völlig untervermietete Wohnungen;  
5) Ohne Haushalte in Gebäuden mit vollständiger Wohnheimnutzung.



Noch: 8. Wohnungen und Haushalte in den Gemeinden Baden-Württembergs am 25. Mai 1987 nach Besitzverhältnis und m²-Miete der

Schl.-Nr.	Gemeinde	Be- wohnte Woh- nungen insge- samt <sup>1)</sup>	Davon						Bewohnte Miet- wohnungen mit Mietangaben insgesamt		Darunter reine Mietwohnungen <sup>2)</sup>				
			Eigentümerwohnungen			Mietwohnungen					zusammen		darunter er- richtet bis 1948		
			zusammen		darunter öffent- lich ge- fördert <sup>4)</sup>	zusammen		darunter öffent- lich ge- fördert <sup>4)</sup>							
			Anzahl		% von Sp. 1	Anzahl		% von Sp. 1	Anzahl	Anzahl	Miete je m <sup>2</sup> in DM	Anzahl	Miete je m <sup>2</sup> in DM	Anzahl	Miete je m <sup>2</sup> in DM
			1	2	3	4	5	6	7	8	9	10	11	12	13
237 028	Freudenstadt, Stadt	9 335	4 153	44,5	389	5 182	55,5	711	4 791	6,26	4 139	6,59	972	5,61	
237 030	Glatten	840	515	61,3	45	325	38,7	10	262	5,06	238	5,25	55	5,10	
237 032	Grömbach	176	118	67,0	6	58	33,0	4	36	4,82	30	5,39	17	5,48	
237 040	Horb am Neckar, Stadt	7 586	4 587	60,5	427	2 999	39,5	398	2 607	5,40	2 328	5,64	688	4,70	
237 045	Loßburg	1 931	1 123	58,2	54	808	41,8	41	649	5,53	537	5,89	127	5,01	
237 054	Pfalzgrafenweiler	1 893	1 124	59,4	87	769	40,6	36	657	5,07	574	5,31	181	4,30	
237 061	Schopfloch	627	428	68,3	23	199	31,7	4	139	4,66	116	5,02	36	4,46	
237 073	Seewald	582	395	67,9	18	187	32,1	2	132	4,63	108	5,10	43	4,41	
237 074	Waldachtal	1 757	1 112	63,3	113	645	36,7	39	500	5,26	391	5,65	102	4,87	
237 072	Wörnersberg	54	40	74,1	1	14	25,9	–	8	3,57	4	–	2	–	
	Zusammen	38 686	21 444	55,4	1 787	17 242	44,6	1 766	14 794	5,60	12 840	5,90	3 476	5,02	
	Region Nordschwarzwald	202 781	98 471	48,6	7 990	104 310	51,4	12 569	94 421	6,07	84 121	6,36	20 345	5,35	
	Regierungsbezirk Karlsruhe	1 004 230	406 737	40,5	33 823	597 493	59,5	87 902	535 770	6,33	480 944	6,60	136 450	5,80	

1) Ohne Freizeitwohnungen; ohne Wohnungen, für die keine Angaben zum Haushalt/zur Person vorliegen; ohne Wohnungen in Gebäuden mit vollständiger Wohnheimnutzung. — 2) Ohne  
gen; ohne Mietwohnungen ausländischer Streitkräfte. — 3) Ohne Haushalte in Freizeitwohneinheiten; ohne Haushalte von Angehörigen ausländischer Streitkräfte. — 4) Nur 1. Förderungsweg. —

**Wohnung bzw. Wohnverhältnis des Haushalts**

Haushalte <sup>3)</sup>					Darunter									Schl.-Nr.
insgesamt		davon			Eigentümer <sup>5)</sup>			Hauptmieter <sup>5)</sup>			Untermieter <sup>5)</sup>			
		Einper- sonen- haus- halte	Mehrpersonen- haushalte		Einper- sonen- haus- halte	Mehrpersonen- haushalte		Einper- sonen- haus- halte	Mehrpersonen- haushalte		Einper- sonen- haus- halte	Mehrpersonen- haushalte		
Anzahl	Perso- nen	Anzahl		Perso- nen	Anzahl		Perso- nen	Anzahl		Perso- nen	Anzahl		Perso- nen	
14	15	16	17	18	19	20	21	22	23	24	25	26	27	
9 887	21 711	3 933	5 954	17 778	1 115	3 041	9 366	2 523	2 878	8 321	295	35	91	237 028
867	2 296	236	631	2 060	93	424	1 429	123	206	629	20	1	2	237 030
188	522	48	140	474	18	101	357	22	37	113	8	2	4	237 032
7 844	21 507	1 946	5 898	19 561	716	3 876	13 242	1 046	1 985	6 217	184	37	102	237 040
2 035	5 490	556	1 479	4 934	156	967	3 440	319	502	1 464	81	10	30	237 045
1 964	5 421	485	1 479	4 936	163	961	3 292	268	510	1 628	54	8	16	237 054
655	1 920	148	507	1 772	65	364	1 329	72	136	423	11	7	20	237 061
665	1 777	202	463	1 575	69	326	1 155	64	127	394	69	10	26	237 073
1 866	5 018	483	1 383	4 535	167	948	3 220	236	422	1 282	80	13	33	237 074
73	205	25	48	180	3	37	141	5	10	35	17	1	4	237 072
40 632	104 244	12 200	28 432	92 044	3 846	17 624	59 607	7 208	10 626	31 967	1 146	182	470	
213 529	518 225	68 152	145 377	450 073	17 981	80 610	258 680	42 771	63 567	188 321	5 916	936	2 384	
1 069 904	2 446 849	379 143	690 761	2 067 706	68 348	338 808	1 065 752	262 531	345 580	985 919	38 116	4 884	12 232	

Dienst-, Werks-, Hausmeister-, Stiftswohnungen, Berufs- oder Geschäftsmietwohnungen; ohne verbilligt, kostenlos oder ermäßigt überlassene Wohnungen; ohne völlig untervermietete Wohnun-  
5) Ohne Haushalte in Gebäuden mit vollständiger Wohnheimnutzung.

Noch: 8. Wohnungen und Haushalte in den Gemeinden Baden-Württembergs am 25. Mai 1987 nach Besitzverhältnis und m²-Miete der

Schl.-Nr.	Gemeinde	Be- wohnte Woh- nungen insge- samt <sup>1)</sup>	Davon						Bewohnte Miet- wohnungen mit Mietangaben insgesamt		Darunter reine Mietwohnungen <sup>2)</sup>			
			Eigentümerwohnungen			Mietwohnungen					zusammen		darunter er- richtet bis 1948	
			zusammen		darunter öffent- lich ge- fördert <sup>4)</sup>	zusammen		darunter öffent- lich ge- fördert <sup>4)</sup>	Anzahl	Miete je m <sup>2</sup> in DM	Anzahl	Miete je m <sup>2</sup> in DM	Anzahl	Miete je m <sup>2</sup> in DM
			Anzahl	% von Sp. 1	Anzahl	% von Sp. 1	Anzahl	Anzahl	Miete je m <sup>2</sup> in DM	Anzahl	Miete je m <sup>2</sup> in DM	Anzahl	Miete je m <sup>2</sup> in DM	
1	2	3	4	5	6	7	8	9	10	11	12	13		

Regierungsbezirk Freiburg

Region Südlicher Oberrhein

<b>Stadtkreis</b>															
<b>311 000</b>	<b>Freiburg im Breisg., St.</b>	<b>79 994</b>	<b>15 113</b>	<b>18,9</b>	<b>1 471</b>	<b>64 881</b>	<b>81,1</b>	<b>14 281</b>	<b>57 534</b>	<b>7,59</b>	<b>52 049</b>	<b>7,99</b>	<b>14 474</b>	<b>6,97</b>	
<b>Landkreise</b>															
<b>315</b>	<b>Breisgau- Hochschwarzwald</b>														
315 003	Au	420	207	49,3	6	213	50,7	7	181	7,68	163	8,49	51	8,10	
315 004	Auggen	742	453	61,1	42	289	38,9	52	252	6,04	213	6,63	43	5,00	
315 006	Bad Krozingen	4 981	2 032	40,8	95	2 949	59,2	178	2 738	7,59	2 489	7,91	255	6,40	
315 007	Badenweiler	1 513	755	49,9	29	758	50,1	29	662	7,20	534	7,83	238	6,87	
315 008	Ballrechten-Dottingen	617	338	54,8	34	279	45,2	15	225	6,57	205	6,91	35	6,49	
315 013	Bötzingen	1 669	752	45,1	69	917	54,9	109	804	6,37	737	6,68	73	5,83	
315 014	Bollschweil	705	372	52,8	–	333	47,2	–	302	7,19	272	7,68	66	7,53	
315 015	Breisach am Rhein, St.	3 677	1 695	46,1	193	1 982	53,9	312	1 823	6,26	1 597	6,58	276	5,08	
315 016	Breitnau	455	255	56,0	19	200	44,0	8	124	5,12	94	5,66	26	4,41	
315 020	Buchenbach	934	420	45,0	52	514	55,0	25	448	6,70	359	7,41	68	5,57	
315 022	Buggingen	1 110	736	66,3	108	374	33,7	42	297	6,05	264	6,29	91	6,36	
315 028	Ebringen	778	400	51,4	55	378	48,6	18	321	6,84	294	7,15	86	5,63	
315 131	Ehrenkirchen	2 119	1 077	50,8	63	1 042	49,2	36	909	7,05	826	7,36	179	6,14	
315 030	Eichstetten	889	503	56,6	34	386	43,4	12	294	6,22	265	6,59	54	5,47	
315 031	Eisenbach (Hochschw.)	762	434	57,0	50	328	43,0	34	240	5,27	147	5,89	42	4,70	
315 033	Eschbach	437	271	62,0	35	166	38,0	5	141	6,79	129	7,08	14	5,44	
315 037	Feldberg (Schwarzwald)	651	345	53,0	13	306	47,0	7	238	6,15	191	6,70	65	5,86	
315 039	Friedenweiler	607	352	58,0	42	255	42,0	21	199	5,31	169	5,84	46	4,90	
315 041	Glottertal	894	433	48,4	18	461	51,6	11	395	6,53	328	6,95	92	5,69	
315 043	Gottenheim	809	456	56,4	20	353	43,6	6	284	7,05	258	7,32	47	6,09	
315 047	Gundelfingen	4 569	1 677	36,7	139	2 892	63,3	176	2 758	8,46	2 538	8,88	143	6,63	
315 048	Hartheim	1 077	598	55,5	46	479	44,5	12	414	6,40	374	6,67	47	5,26	
315 050	Heitersheim, Stadt	1 529	781	51,1	99	748	48,9	191	675	6,43	627	6,70	101	5,99	
315 051	Heuweiler	301	158	52,5	14	143	47,5	10	121	6,98	113	7,37	14	6,52	
315 052	Hinterzarten	756	382	50,5	32	374	49,5	10	278	6,61	216	7,43	85	6,59	
315 056	Horben	282	147	52,1	8	135	47,9	4	104	8,11	89	9,10	22	7,83	
315 059	Ihringen	1 801	1 019	56,6	84	782	43,4	56	553	6,26	491	6,58	107	5,38	
315 064	Kirchzarten	3 197	1 424	44,5	113	1 773	55,5	108	1 589	7,71	1 388	8,18	230	6,52	
315 068	Lenzkirch	1 852	923	49,8	64	929	50,2	42	829	5,77	721	6,12	296	5,19	
315 070	Löffingen, Stadt	2 147	1 246	58,0	151	901	42,0	154	747	5,42	666	5,70	184	4,96	
315 132	March	3 039	1 364	44,9	150	1 675	55,1	74	1 504	7,31	1 396	7,59	116	6,10	
315 072	Merdingen	741	453	61,1	35	288	38,9	18	227	6,31	195	6,71	35	5,75	
315 073	Merzhausen	1 788	761	42,6	47	1 027	57,4	47	959	8,79	901	9,19	93	7,72	
315 074	Müllheim, Stadt	5 548	2 323	41,9	169	3 225	58,1	634	2 989	6,63	2 692	6,87	700	5,80	
315 130	Münstertal/Schwarzw.	1 527	822	53,8	66	705	46,2	36	548	6,24	487	6,52	126	5,74	
315 076	Neuenburg am Rhein, St.	2 917	1 613	55,3	178	1 304	44,7	216	1 158	6,29	1 062	6,50	135	5,68	
315 084	Oberried	787	380	48,3	23	407	51,7	7	363	5,88	302	6,58	66	5,17	
315 089	Pfaffenweiler	959	490	51,1	54	469	48,9	28	392	7,26	363	7,65	40	6,18	
315 098	Schallstadt	1 856	930	50,1	63	926	49,9	43	809	7,12	720	7,57	120	6,16	
315 102	Schluchsee	1 141	643	56,4	45	498	43,6	13	417	5,36	327	6,79	66	5,37	
315 107	Sölden	318	175	55,0	13	143	45,0	5	120	8,25	107	8,83	14	7,67	
315 094	St. Märgen	566	298	52,7	14	268	47,3	2	199	5,90	173	6,31	39	5,66	
315 095	St. Peter	695	347	49,9	27	348	50,1	7	282	6,66	264	6,83	85	5,66	
315 108	Staufen im Breisgau, St.	2 631	1 137	43,2	80	1 494	56,8	224	1 309	7,35	1 163	7,62	198	6,43	
315 109	Stegen	1 269	575	45,3	39	694	54,7	71	615	7,77	547	8,05	43	6,62	
315 111	Sulzburg, Stadt	886	468	52,8	29	418	47,2	31	329	5,49	270	6,29	102	5,39	
315 113	Titisee-Neustadt, Stadt	4 196	1 559	37,2	139	2 637	62,8	474	2 361	5,86	2 065	6,16	666	5,06	
315 115	Umkirch	1 956	736	37,6	49	1 220	62,4	23	1 140	8,16	1 083	8,48	24	6,80	
315 133	Vogtsbg. i. Kaiserst., St.	1 856	1 245	67,1	79	611	32,9	17	379	5,23	319	5,75	100	5,18	
315 125	Wittnau	405	223	55,1	16	182	44,9	3	169	7,89	151	8,28	24	7,43	
	<b>Zusammen</b>	<b>77 361</b>	<b>37 183</b>	<b>48,1</b>	<b>3 042</b>	<b>40 178</b>	<b>51,9</b>	<b>3 663</b>	<b>35 214</b>	<b>6,88</b>	<b>31 344</b>	<b>7,28</b>	<b>5 868</b>	<b>5,82</b>	

1) Ohne Freizeitwohnungen; ohne Wohnungen, für die keine Angaben zum Haushalt/zur Person vorliegen; ohne Wohnungen in Gebäuden mit vollständiger Wohnheimnutzung. – 2) Ohne gen; ohne Mietwohnungen ausländischer Streitkräfte. – 3) Ohne Haushalte in Freizeitwohneinheiten; ohne Haushalte von Angehörigen ausländischer Streitkräfte. – 4) Nur 1. Förderungsweg. –

**Wohnung bzw. Wohnverhältnis des Haushalts**

Haushalte <sup>3)</sup>					Darunter									Schl.-Nr.
insgesamt		davon			Eigentümer <sup>5)</sup>			Hauptmieter <sup>5)</sup>			Untermieter <sup>5)</sup>			
		Einper- sonen- haus- halte	Mehrpersonen- haushalte		Einper- sonen- haus- halte	Mehrpersonen- haushalte		Einper- sonen- haus- halte	Mehrpersonen- haushalte		Einper- sonen- haus- halte	Mehrpersonen- haushalte		
Anzahl	Perso- nen	Anzahl		Perso- nen	Anzahl		Perso- nen	Anzahl		Perso- nen	Anzahl		Perso- nen	
14	15	16	17	18	19	20	21	22	23	24	25	26	27	

**Regierungsbezirk Freiburg**
**Region Südlicher Oberrhein**

100 214	185 063	55 197	45 017	129 866	3 634	11 497	36 341	36 415	30 778	86 530	12 593	2 383	6 102	311 000
														315
461	1 104	170	291	934	27	181	631	113	106	293	30	4	10	315 003
764	2 057	176	588	1 881	71	382	1 249	87	203	625	18	3	7	315 004
5 305	12 142	1 884	3 421	10 258	372	1 666	5 391	1 267	1 696	4 698	237	58	167	315 006
1 671	3 590	655	1 016	2 935	165	592	1 767	425	419	1 154	41	4	10	315 007
619	1 712	144	475	1 568	48	290	1 017	95	185	551	1	—	—	315 008
1 732	4 768	419	1 313	4 349	80	672	2 374	292	626	1 941	47	15	34	315 013
758	2 134	192	566	1 942	26	346	1 293	122	215	635	44	5	14	315 014
3 825	10 010	984	2 841	9 026	222	1 476	4 928	649	1 349	4 062	113	16	36	315 015
506	1 554	135	371	1 419	21	234	1 015	82	125	369	21	9	28	315 016
992	2 946	236	756	2 710	37	385	1 537	172	353	1 115	22	14	43	315 020
1 123	3 212	213	910	2 999	88	648	2 198	115	261	799	10	1	2	315 022
817	2 083	224	593	1 859	45	356	1 226	146	233	625	33	4	8	315 028
2 181	5 694	573	1 608	5 121	139	940	3 202	392	659	1 901	42	9	18	315 131
912	2 628	179	733	2 449	56	448	1 563	114	275	861	9	10	25	315 030
773	2 201	169	604	2 032	46	388	1 363	114	215	667	9	1	2	315 031
447	1 269	79	368	1 190	22	249	837	50	118	351	7	1	2	315 033
802	1 754	344	458	1 410	73	272	901	129	176	485	142	10	24	315 037
629	1 652	159	470	1 493	50	302	1 020	94	165	466	15	3	7	315 039
965	2 648	252	713	2 396	40	394	1 471	151	315	917	61	4	8	315 041
831	2 277	172	659	2 105	51	405	1 395	108	252	705	13	2	5	315 043
4 788	10 760	1 728	3 060	9 032	264	1 415	4 487	1 314	1 618	4 486	141	24	52	315 047
1 093	3 190	208	885	2 982	48	550	1 976	148	332	998	12	3	8	315 048
1 572	4 461	320	1 252	4 141	83	699	2 441	211	544	1 681	26	9	19	315 050
313	881	75	238	806	17	141	525	51	97	281	7	—	—	315 051
1 010	2 220	464	546	1 756	70	312	1 070	141	219	648	253	15	38	315 052
327	857	114	213	743	12	135	514	64	72	216	38	6	13	315 056
1 833	4 838	457	1 376	4 381	135	885	2 978	300	486	1 393	22	5	10	315 059
3 341	8 576	959	2 382	7 617	197	1 228	4 286	668	1 134	3 275	94	20	56	315 064
1 955	4 693	640	1 315	4 053	173	753	2 462	426	546	1 549	41	16	42	315 068
2 213	6 437	487	1 726	5 950	135	1 112	4 102	302	603	1 824	50	11	24	315 070
3 178	8 062	868	2 310	7 194	159	1 205	4 068	603	1 090	3 086	106	15	40	315 132
761	2 190	145	616	2 045	53	400	1 435	82	207	584	10	9	26	315 072
2 004	4 354	872	1 132	3 482	134	628	2 056	558	491	1 392	173	6	12	315 073
5 729	14 125	1 760	3 969	12 365	411	1 912	6 269	1 230	2 022	6 003	111	25	68	315 074
1 546	4 600	297	1 249	4 303	64	759	2 930	216	490	1 373	17	—	—	315 130
2 977	8 216	636	2 341	7 580	180	1 434	4 798	427	893	2 750	29	14	32	315 076
832	2 492	180	652	2 312	34	346	1 342	113	301	954	33	5	16	315 084
981	2 692	233	748	2 459	33	457	1 649	185	287	800	15	4	10	315 089
1 947	4 948	548	1 399	4 400	102	830	2 766	374	565	1 625	72	4	9	315 098
1 232	2 850	406	826	2 444	107	536	1 630	240	285	797	59	5	17	315 102
370	929	130	240	799	15	160	579	65	78	215	9	2	5	315 107
567	1 817	118	449	1 699	27	271	1 156	91	178	543	—	—	—	315 094
722	2 130	187	535	1 943	33	316	1 303	138	215	631	16	4	9	315 095
2 693	6 818	730	1 963	6 088	197	943	3 147	499	1 001	2 889	30	11	32	315 108
1 344	3 734	360	984	3 374	52	524	1 982	253	448	1 360	55	12	32	315 109
906	2 410	219	687	2 191	61	408	1 378	155	275	801	3	4	12	315 111
4 474	10 924	1 449	3 025	9 475	246	1 318	4 554	996	1 681	4 857	202	25	61	315 113
2 065	4 808	721	1 344	4 087	122	616	1 976	511	717	2 081	85	9	26	315 115
1 882	5 400	372	1 510	5 028	173	1 073	3 734	185	429	1 276	14	8	18	315 133
439	1 192	136	303	1 056	20	203	769	88	97	281	28	3	6	315 125
81 207	209 039	23 178	58 029	185 861	5 036	32 195	110 740	15 351	25 347	73 869	2 666	447	1 143	

Dienst-, Werks-, Hausmeister-, Stiftswohnungen, Berufs- oder Geschäftsmietwohnungen; ohne verbilligt, kostenlos oder ermäßigt überlassene Wohnungen; ohne völlig untervermietete Wohnun-  
5) Ohne Haushalte in Gebäuden mit vollständiger Wohnheimnutzung.

Noch: 8. Wohnungen und Haushalte in den Gemeinden Baden-Württembergs am 25. Mai 1987 nach Besitzverhältnis und m<sup>2</sup>-Miete der

Schl.-Nr.	Gemeinde	Be- wohnte Woh- nungen insge- samt <sup>1)</sup>	Davon						Bewohnte Miet- wohnungen mit Mietangaben insgesamt		Darunter reine Mietwohnungen <sup>2)</sup>					
			Eigentümerwohnungen			Mietwohnungen					zusammen		darunter er- richtet bis 1948			
			zusammen		darunter öffent- lich ge- fördert <sup>4)</sup>	zusammen		darunter öffent- lich ge- fördert <sup>4)</sup>								
			Anzahl		% von Sp. 1	Anzahl		% von Sp. 1	Anzahl	Anzahl	Miete je m <sup>2</sup> in DM	Anzahl	Miete je m <sup>2</sup> in DM			
			1	2	3	4	5	6	7	8	9	10	11	12	13	
<b>316</b>	<b>Emmendingen</b>															
316 002	Bahlingen	1 177	694	59,0	52	483	41,0	13	340	5,79	284	6,43	71	5,31		
316 003	Biederbach	353	259	73,4	11	94	26,6	4	56	4,62	48	4,97	16	4,18		
316 009	Denzlingen	4 730	1 971	41,7	154	2 759	58,3	82	2 505	7,77	2 322	8,30	168	6,43		
316 010	Elzach, Stadt	2 039	1 206	59,1	101	833	40,9	36	666	5,23	599	5,44	167	4,75		
316 011	Emmendingen, Stadt	9 064	3 353	37,0	317	5 711	63,0	466	5 344	6,55	4 696	6,85	1 066	5,23		
316 012	Endingen, Stadt	2 448	1 417	57,9	135	1 031	42,1	80	775	6,10	702	6,38	168	5,08		
316 013	Forchheim	348	235	67,5	10	113	32,5	4	77	5,02	66	5,62	27	5,49		
316 054	Freiamt	1 180	727	61,6	50	453	38,4	18	301	5,04	251	5,41	73	5,18		
316 014	Gutach im Breisgau	1 273	512	40,2	47	761	59,8	50	667	5,57	535	5,80	137	5,13		
316 017	Herbolzheim, Stadt	2 859	1 635	57,2	190	1 224	42,8	181	1 026	5,41	932	5,66	208	4,97		
316 020	Kenzingen, Stadt	2 439	1 390	57,0	137	1 049	43,0	103	908	5,83	835	6,06	223	5,54		
316 024	Malterdingen	819	459	56,0	42	360	44,0	31	260	5,64	231	6,00	61	5,61		
316 036	Reute	842	443	52,6	53	399	47,4	25	305	7,00	277	7,42	18	5,46		
316 053	Rheinhausen	1 046	702	67,1	50	344	32,9	10	223	4,71	171	5,38	40	5,01		
316 037	Riegel	1 013	478	47,2	18	535	52,8	27	472	6,10	415	6,35	90	5,21		
316 038	Sasbach	922	643	69,7	59	279	30,3	16	151	5,02	123	5,49	34	5,22		
316 039	Sexau	995	551	55,4	57	444	44,6	27	367	6,28	335	6,57	62	5,42		
316 042	Simonswald	962	524	54,5	36	438	45,5	12	287	4,79	231	5,28	64	4,42		
316 043	Teningen	4 019	2 132	53,0	207	1 887	47,0	219	1 495	6,14	1 302	6,44	187	5,87		
316 045	Vörstetten	793	388	48,9	22	405	51,1	2	340	7,58	313	7,87	54	6,11		
316 056	Waldkirch, Stadt	7 535	2 625	34,8	182	4 910	65,2	848	4 650	6,29	4 029	6,61	914	5,66		
316 049	Weisweil	545	330	60,6	31	215	39,4	16	172	5,28	145	5,82	42	5,22		
316 055	Winden im Elztal	833	424	50,9	26	409	49,1	13	313	4,95	291	5,13	59	4,81		
316 051	Wyhl	968	621	64,2	48	347	35,8	12	249	5,26	227	5,47	39	5,69		
	<b>Zusammen</b>	<b>49 202</b>	<b>23 719</b>	<b>48,2</b>	<b>2 035</b>	<b>25 483</b>	<b>51,8</b>	<b>2 295</b>	<b>21 949</b>	<b>6,25</b>	<b>19 360</b>	<b>6,61</b>	<b>3 988</b>	<b>5,38</b>		
<b>317</b>	<b>Ortenaukreis</b>															
317 001	Achern, Stadt	7 838	3 863	49,3	342	3 975	50,7	352	3 445	5,67	2 913	6,04	724	4,97		
317 005	Appenweiler	2 953	1 648	55,8	131	1 305	44,2	72	1 023	5,50	868	5,78	187	5,19		
317 008	Bad Peterstal-Griesbach	1 043	564	54,1	19	479	45,9	12	353	4,89	291	5,27	68	5,04		
317 009	Berghaupten	773	438	56,7	26	335	43,3	21	268	5,61	247	5,83	47	4,30		
317 011	Biberach	1 033	565	54,7	85	468	45,3	43	380	5,14	326	5,54	98	5,04		
317 021	Durbach	1 234	708	57,4	48	526	42,6	10	371	5,62	335	6,00	83	4,62		
317 026	Ettenheim, Stadt	3 245	1 947	60,0	202	1 298	40,0	114	1 074	5,63	887	6,00	199	5,16		
317 029	Fischerbach	460	284	61,7	9	176	38,3	2	156	5,34	148	5,55	12	4,73		
317 031	Friesenheim	3 769	2 137	56,7	159	1 632	43,3	68	1 426	5,53	1 024	5,76	359	5,01		
317 034	Gengenbach, Stadt	3 575	1 479	41,4	140	2 096	58,6	315	1 872	5,86	1 685	6,13	452	5,37		
317 039	Gutach (Schwarzwaldb.)	817	468	57,3	32	349	42,7	5	265	4,77	223	4,90	88	4,42		
317 040	Haslach im Kinzigtal, St.	2 366	1 064	45,0	102	1 302	55,0	86	1 174	5,31	1 103	5,49	411	4,83		
317 041	Hausach, Stadt	1 934	863	44,6	85	1 071	55,4	93	964	5,34	857	5,55	151	4,71		
317 046	Hofstetten	401	247	61,6	20	154	38,4	6	134	5,02	125	5,28	10	4,49		
317 047	Hohberg	2 419	1 455	60,1	88	964	39,9	35	675	5,24	537	5,69	143	5,10		
317 051	Hornberg, Stadt	1 775	721	40,6	58	1 054	59,4	114	947	4,62	771	4,78	352	4,31		
317 152	Kappel-Grafenhausen	1 247	792	63,5	64	455	36,5	11	325	5,13	242	5,16	96	4,68		
317 056	Kappelrodeck	1 972	1 143	58,0	3	829	42,0	—	628	5,14	537	5,41	149	4,56		
317 057	Kehl, Stadt	11 552	5 107	44,2	476	6 445	55,8	902	5 783	5,96	5 112	6,18	1 477	5,16		
317 059	Kippenheim	1 504	923	61,4	81	581	38,6	16	582	5,96	404	6,19	106	5,34		
317 065	Lahr/Schwarzwald, Stadt	13 561	5 186	38,2	565	8 375	61,8	1 750	8 241	5,90	7 035	6,06	2 264	5,05		
317 068	Lauf	1 348	838	62,2	54	510	37,8	17	367	5,62	320	5,96	64	5,19		
317 067	Lautenbach	589	365	62,0	48	224	38,0	17	165	4,94	141	5,20	43	4,32		
317 073	Mahlberg, Stadt	1 197	666	55,6	109	531	44,4	58	438	5,99	390	6,24	69	4,97		
317 075	Meißenheim	1 107	749	67,7	78	358	32,3	19	255	5,09	165	5,06	56	4,23		
317 078	Mühlenbach	421	275	65,3	30	146	34,7	12	110	4,74	94	5,06	18	4,67		
317 151	Neuried	2 608	1 731	66,4	166	877	33,6	33	699	5,01	527	5,26	235	4,64		
317 085	Nordrach	603	330	54,7	17	273	45,3	12	193	4,75	155	5,28	57	5,08		
317 088	Oberharmersbach	714	428	59,9	6	286	40,1	2	215	4,81	198	4,97	59	4,24		
317 089	Oberkirch, Stadt	5 993	3 066	51,2	267	2 927	48,8	586	2 428	5,66	2 111	5,93	510	5,11		
317 093	Oberwolfach	802	485	60,5	56	317	39,5	36	231	4,81	205	5,04	38	4,08		
317 096	Offenburg, Stadt	20 911	7 409	35,4	631	13 502	64,6	1 734	12 473	5,89	11 216	6,10	3 705	5,17		
317 097	Ohlsbach	849	489	57,6	32	360	42,4	14	258	5,81	231	6,08	38	4,81		
317 098	Oppenau, Stadt	1 668	903	54,1	48	765	45,9	91	646	4,85	564	5,06	178	4,53		

1) Ohne Freizeitwohnungen; ohne Wohnungen, für die keine Angaben zum Haushalt/zur Person vorliegen; ohne Wohnungen in Gebäuden mit vollständiger Wohnheimnutzung. — 2) Ohne gen; ohne Mietwohnungen ausländischer Streitkräfte. — 3) Ohne Haushalte in Freizeitwohneinheiten; ohne Haushalte von Angehörigen ausländischer Streitkräfte. — 4) Nur 1. Förderungsweg. —

**Wohnung bzw. Wohnverhältnis des Haushalts**

Haushalte <sup>3)</sup>					Darunter									Schl.-Nr.
insgesamt		davon			Eigentümer <sup>5)</sup>			Hauptmieter <sup>5)</sup>			Untermieter <sup>5)</sup>			
		Einper- sonen- haus- halte	Mehrpersonen- haushalte		Einper- sonen- haus- halte	Mehrpersonen- haushalte		Einper- sonen- haus- halte	Mehrpersonen- haushalte		Einper- sonen- haus- halte	Mehrpersonen- haushalte		
Anzahl	Perso- nen	Anzahl		Perso- nen	Anzahl		Perso- nen	Anzahl		Perso- nen	Anzahl		Perso- nen	
14	15	16	17	18	19	20	21	22	23	24	25	26	27	
														316
1 192	3 309	261	931	3 048	92	603	2 074	166	324	963	2	1	3	316 002
359	1 481	21	338	1 460	8	251	1 208	13	83	243	–	4	9	316 003
4 874	11 495	1 560	3 314	9 935	338	1 634	5 131	1 101	1 665	4 767	121	15	37	316 009
2 082	6 499	391	1 691	6 108	124	1 085	4 308	241	596	1 776	26	10	24	316 010
9 777	23 031	3 283	6 494	19 748	537	2 818	9 038	2 219	3 543	10 398	523	129	304	316 011
2 521	7 013	589	1 932	6 424	195	1 223	4 278	356	682	2 082	38	27	64	316 012
349	1 043	62	287	981	33	202	716	29	84	263	–	1	2	316 013
1 204	3 963	195	1 009	3 768	51	677	2 816	132	328	944	12	4	8	316 054
1 294	3 566	304	990	3 262	47	467	1 720	245	520	1 533	12	3	9	316 014
2 919	7 928	710	2 209	7 218	237	1 400	4 782	432	805	2 427	41	4	9	316 017
2 513	6 780	597	1 916	6 183	209	1 184	4 025	350	712	2 111	38	20	47	316 020
838	2 370	179	659	2 191	56	404	1 416	110	250	763	13	5	12	316 024
849	2 489	158	691	2 331	21	422	1 531	136	269	800	1	–	–	316 036
1 062	3 155	171	891	2 984	61	641	2 246	102	242	715	8	8	23	316 053
1 037	2 728	257	780	2 471	73	405	1 305	166	373	1 162	18	2	4	316 037
947	2 839	179	768	2 660	71	572	2 087	93	191	563	15	5	10	316 038
1 021	2 785	223	798	2 562	38	514	1 732	168	281	824	17	3	6	316 039
994	2 892	225	769	2 667	45	479	1 800	163	281	844	17	9	23	316 042
4 135	10 964	1 007	3 128	9 957	281	1 851	6 208	656	1 249	3 675	70	28	74	316 043
819	2 081	227	592	1 854	38	351	1 174	170	239	676	19	2	4	316 045
7 856	19 217	2 453	5 403	16 764	417	2 209	7 417	1 809	3 172	9 293	208	16	42	316 056
556	1 633	112	444	1 521	36	294	1 060	71	149	459	5	1	2	316 049
846	2 614	142	704	2 472	43	382	1 465	95	320	1 001	4	2	6	316 055
970	2 906	165	805	2 741	71	551	1 972	93	254	769	1	–	–	316 051
51 014	134 781	13 471	37 543	121 310	3 122	20 619	71 509	9 116	16 612	49 051	1 209	299	722	317
														317
7 946	21 171	2 111	5 835	19 060	525	3 341	11 626	1 516	2 486	7 414	53	7	16	317 001
2 994	8 362	613	2 381	7 749	169	1 481	5 083	427	897	2 656	17	3	10	317 005
1 072	3 135	243	829	2 892	57	508	2 013	176	319	875	10	2	4	317 008
799	2 179	174	625	2 005	47	391	1 350	114	225	629	8	3	7	317 009
1 037	2 984	204	833	2 780	55	510	1 836	147	322	942	2	1	2	317 011
1 274	3 719	280	994	3 439	59	649	2 459	196	334	940	25	11	40	317 021
3 345	9 209	779	2 566	8 430	264	1 684	5 807	446	867	2 584	60	15	39	317 026
464	1 538	68	396	1 470	23	262	1 054	44	133	414	1	1	2	317 029
3 806	10 176	891	2 915	9 285	284	1 854	6 139	587	1 059	3 142	20	2	4	317 031
4 044	10 349	1 318	2 726	9 031	162	1 318	4 819	712	1 377	4 128	444	31	84	317 034
841	2 302	204	637	2 098	68	402	1 392	125	231	693	11	4	13	317 039
2 426	6 069	745	1 681	5 324	152	913	3 104	549	759	2 197	44	9	23	317 040
1 974	5 282	543	1 431	4 739	121	745	2 681	401	683	2 047	21	3	11	317 041
408	1 498	55	353	1 443	7	241	1 087	45	111	354	3	1	2	317 046
2 451	6 963	489	1 962	6 474	138	1 319	4 627	339	636	1 826	12	7	21	317 047
1 803	4 681	501	1 302	4 180	89	633	2 144	391	665	2 027	21	4	9	317 051
1 258	3 659	229	1 029	3 430	83	709	2 484	140	319	944	6	1	2	317 152
2 011	5 756	417	1 594	5 339	140	1 003	3 582	254	584	1 739	23	7	18	317 056
12 178	29 471	3 891	8 287	25 580	809	4 304	13 829	2 782	3 892	11 508	292	80	208	317 057
1 532	4 306	323	1 209	3 983	112	812	2 786	195	390	1 181	16	7	16	317 059
14 089	33 195	4 577	9 512	28 618	852	4 344	13 847	3 327	5 130	14 673	260	30	69	317 065
1 360	3 905	261	1 099	3 644	85	754	2 647	174	345	997	2	–	–	317 068
598	1 857	102	496	1 755	25	340	1 301	69	156	454	8	–	–	317 067
1 220	3 494	234	986	3 260	68	598	2 084	149	385	1 170	17	3	6	317 073
1 113	3 088	215	898	2 873	86	663	2 196	127	234	675	2	1	2	317 075
424	1 519	75	349	1 444	18	257	1 174	57	92	270	–	–	–	317 078
2 648	7 648	502	2 146	7 146	199	1 536	5 359	288	600	1 763	15	10	24	317 151
639	1 874	177	462	1 697	27	303	1 216	142	158	478	8	1	3	317 085
719	2 438	133	586	2 305	27	402	1 781	104	182	518	2	2	6	317 088
6 109	17 182	1 433	4 676	15 749	335	2 731	10 089	1 037	1 919	5 593	61	26	67	317 089
808	2 767	142	666	2 625	31	454	1 963	109	211	660	2	1	2	317 093
21 921	51 977	7 314	14 607	44 663	1 168	6 243	20 341	5 309	8 249	24 003	785	108	303	317 096
882	2 445	219	663	2 226	43	446	1 614	154	209	589	22	8	23	317 097
1 680	5 015	371	1 309	4 644	92	811	3 183	271	498	1 461	8	–	–	317 098

Dienst-, Werks-, Hausmeister-, Stiftswohnungen, Berufs- oder Geschäftsmietwohnungen; ohne verbilligt, kostenlos oder ermäßigt überlassene Wohnungen; ohne völlig untervermietete Wohnun-  
5) Ohne Haushalte in Gebäuden mit vollständiger Wohnheimnutzung.

Noch: 8. Wohnungen und Haushalte in den Gemeinden Baden-Württembergs am 25. Mai 1987 nach Besitzverhältnis und m<sup>2</sup>-Miete der

Schl.-Nr.	Gemeinde	Be- wohnte Woh- nungen in- gesamt <sup>1)</sup>	Davon						Bewohnte Miet- wohnungen mit Mietangaben in- sgesamt		Darunter reine Mietwohnungen <sup>2)</sup>				
			Eigentümerwohnungen			Mietwohnungen					zusammen		darunter er- richtet bis 1948		
			zusammen		darunter öffent- lich ge- fördert <sup>4)</sup>	zusammen		darunter öffent- lich ge- fördert <sup>4)</sup>							
			Anzahl		% von Sp. 1	Anzahl		% von Sp. 1	Anzahl	Anzahl	Miete je m <sup>2</sup> in DM	Anzahl	Miete je m <sup>2</sup> in DM	Anzahl	Miete je m <sup>2</sup> in DM
			1	2	3	4	5	6	7						
317 100	Ortenberg	1 104	599	54,3	24	505	45,7	8	412	5,77	352	6,28	88	4,99	
317 102	Ottenhöfen im Schwarzw.	1 090	607	55,7	30	483	44,3	11	338	4,70	281	5,11	107	4,70	
317 110	Renchen, Stadt	2 189	1 277	58,3	137	912	41,7	127	710	5,42	632	5,66	181	4,61	
317 153	Rheinau, Stadt	3 460	2 237	64,7	207	1 223	35,3	100	890	5,13	781	5,38	293	4,70	
317 113	Ringsheim	709	442	62,3	47	267	37,7	14	201	5,40	167	5,54	49	4,77	
317 114	Rust	920	554	60,2	84	366	39,8	15	271	4,93	203	5,35	57	4,58	
317 116	Sasbach	1 621	893	55,1	76	728	44,9	28	614	5,85	568	6,06	101	5,00	
317 118	Sasbachwalden	1 079	689	63,9	11	390	36,1	5	276	6,19	233	6,76	41	5,88	
317 121	Schuttertal	943	615	65,2	43	328	34,8	10	263	4,82	141	4,81	47	4,60	
317 122	Schutterwald	2 162	1 362	63,0	62	800	37,0	11	626	5,99	535	6,23	80	5,11	
317 150	Schwanau	1 890	1 281	67,8	103	609	32,2	15	565	5,31	347	5,32	176	4,84	
317 126	Seebach	444	282	63,5	16	162	36,5	5	106	4,70	94	5,09	33	4,41	
317 127	Seelbach	1 684	978	58,1	97	706	41,9	66	705	5,84	518	5,96	171	5,46	
317 129	Steinach	1 131	708	62,6	41	423	37,4	13	317	4,68	275	4,99	66	4,65	
317 141	Willstätt	2 644	1 627	61,5	120	1 017	38,5	68	848	5,82	703	6,04	193	5,39	
317 145	Wolfach, Stadt	2 288	1 116	48,8	161	1 172	51,2	145	995	5,30	903	5,58	252	5,02	
317 146	Zell am Harmersbach,St.	2 349	1 148	48,9	109	1 201	51,1	77	1 049	5,25	910	5,54	234	4,49	
	Zusammen	131 988	65 751	49,8	5 645	66 237	50,2	7 376	57 750	5,64	49 630	5,89	14 715	5,01	
	Region														
	Südlicher Oberrhein	338 545	141 766	41,9	12 193	196 779	58,1	27 615	172 447	6,56	152 383	6,94	39 045	5,87	

**Region Schwarzwald-Baar-Heuberg**

Landkreise															
325	Rottweil														
325 001	Aichhalden	1 401	887	63,3	49	514	36,7	18	378	4,46	332	4,86	73	4,01	
325 009	Bösingen	879	615	70,0	33	264	30,0	14	180	4,78	152	5,21	32	4,11	
325 072	Deißlingen	1 870	1 229	65,7	131	641	34,3	78	522	5,03	449	5,35	137	4,90	
325 011	Dietingen	1 181	895	75,8	62	286	24,2	9	209	4,87	185	5,32	58	4,88	
325 012	Dornhan, Stadt	1 957	1 341	68,5	79	616	31,5	18	449	4,74	389	5,04	150	4,27	
325 014	Dunningen	1 636	1 146	70,0	24	490	30,0	21	390	4,48	314	4,95	85	4,25	
325 015	Epfendorf	1 147	765	66,7	34	382	33,3	16	301	4,72	272	5,04	72	4,46	
325 071	Eschbronn	677	492	72,7	36	185	27,3	5	134	4,22	126	4,46	49	3,53	
325 070	Fluorn-Winzeln	1 007	692	68,7	44	315	31,3	3	213	4,49	176	4,64	66	4,09	
325 024	Hardt	749	480	64,1	36	269	35,9	14	197	4,62	168	4,94	25	4,24	
325 036	Lauterbach	1 268	688	54,3	51	580	45,7	42	477	4,12	383	4,38	184	3,98	
325 045	Oberndorf am Neckar,St.	5 482	3 060	55,8	221	2 422	44,2	173	2 200	5,06	1 923	5,30	705	4,47	
325 049	Rottweil, Stadt	8 906	4 199	47,1	458	4 707	52,9	932	4 393	5,70	3 869	5,97	1 258	5,12	
325 050	Schenkenzell	698	419	60,0	52	279	40,0	13	205	4,61	176	4,83	65	3,94	
325 051	Schiltach, Stadt	1 501	747	49,8	87	754	50,2	59	631	4,82	505	4,99	220	4,29	
325 053	Schramberg, Stadt	7 389	3 252	44,0	248	4 137	56,0	396	3 798	4,93	3 438	5,11	1 571	4,48	
325 057	Sulz am Neckar, Stadt	3 844	2 481	64,5	156	1 363	35,5	78	1 192	4,71	1 022	4,98	416	4,43	
325 058	Tennenbronn	1 260	727	57,7	56	533	42,3	27	392	4,99	347	5,17	62	4,41	
325 060	Villingendorf	923	529	57,3	75	394	42,7	34	313	5,24	294	5,38	44	4,39	
325 061	Vöhringen	1 210	833	68,8	69	377	31,2	23	312	4,83	271	5,08	79	4,30	
325 064	Wellendingen	868	656	75,6	36	212	24,4	3	172	5,16	153	5,29	51	4,48	
325 069	Zimmern ob Rottweil	1 694	1 078	63,6	63	616	36,4	21	504	5,42	466	5,57	99	4,16	
	Zusammen	47 547	27 211	57,2	2 100	20 336	42,8	1 997	17 562	5,07	15 410	5,32	5 501	4,57	
326	Schwarzwald-Baar-Kreis														
326 003	Bad Dürkheim, Stadt	4 420	2 162	48,9	150	2 258	51,1	67	1 806	6,69	1 569	7,01	211	5,49	
326 005	Blumberg, Stadt	3 553	1 849	52,0	180	1 704	48,0	278	1 521	5,53	1 421	5,71	456	4,49	
326 006	Bräunlingen, Stadt	1 792	1 027	57,3	122	765	42,7	54	615	5,39	525	5,74	165	5,21	
326 075	Brigachtal	1 705	914	53,6	109	791	46,4	22	710	5,71	658	5,89	52	5,38	
326 010	Dauchingen	1 112	685	61,6	80	427	38,4	21	365	5,86	335	6,04	53	5,35	
326 012	Donaueschingen, Stadt	7 132	3 180	44,6	307	3 952	55,4	918	3 579	5,65	3 182	5,90	855	4,90	
326 017	Furtwangen i.Schw., St.	3 991	1 486	37,2	125	2 505	62,8	296	2 271	5,77	1 993	6,26	610	5,21	
326 020	Gutenbach	528	216	40,9	20	312	59,1	21	272	4,65	236	4,89	91	3,86	
326 027	Hüfingen, Stadt	2 127	1 176	55,3	117	951	44,7	157	842	5,66	743	5,91	167	4,96	
326 031	Königsfeld i.Schwarzw.	1 980	1 049	53,0	83	931	47,0	50	780	5,66	654	6,11	244	5,79	

1) Ohne Freizeitwohnungen; ohne Wohnungen, für die keine Angaben zum Haushalt/zur Person vorliegen; ohne Wohnungen in Gebäuden mit vollständiger Wohnheimnutzung. – 2) Ohne gen; ohne Mietwohnungen ausländischer Streitkräfte. – 3) Ohne Haushalte in Freizeitwohneinheiten; ohne Haushalte von Angehörigen ausländischer Streitkräfte. – 4) Nur 1. Förderungsweg. –

**Wohnung bzw. Wohnverhältnis des Haushalts**

Haushalte <sup>3)</sup>					Darunter									Schl.-Nr.
insgesamt		davon			Eigentümer <sup>5)</sup>			Hauptmieter <sup>5)</sup>			Untermieter <sup>5)</sup>			
		Einper- sonen- haus- halte	Mehrpersonen- haushalte	Einper- sonen- haus- halte	Mehrpersonen- haushalte	Einper- sonen- haus- halte	Mehrpersonen- haushalte	Einper- sonen- haus- halte	Mehrpersonen- haushalte					
Anzahl	Perso- nen	Anzahl		Perso- nen	Anzahl		Perso- nen	Anzahl		Perso- nen	Anzahl		Perso- nen	
14	15	16	17	18	19	20	21	22	23	24	25	26	27	
1 135	2 951	317	818	2 634	72	527	1 793	220	289	837	25	2	4	317 100
1 094	3 341	219	875	3 122	57	550	2 156	162	325	966	—	—	—	317 102
2 263	6 245	514	1 749	5 731	167	1 112	3 753	305	620	1 928	42	17	50	317 110
3 516	9 994	667	2 849	9 327	265	1 975	6 675	365	858	2 612	37	16	40	317 153
715	1 996	142	573	1 854	60	382	1 264	80	190	588	2	1	2	317 113
928	2 716	186	742	2 530	67	487	1 752	113	255	778	6	—	—	317 114
1 676	4 724	402	1 274	4 322	109	784	2 872	253	480	1 423	40	10	27	317 116
1 105	2 690	344	761	2 346	146	547	1 764	184	210	570	14	4	12	317 118
951	3 278	167	784	3 111	49	566	2 464	117	218	647	1	—	—	317 121
2 225	6 312	418	1 807	5 894	119	1 243	4 284	253	555	1 589	46	9	21	317 122
1 981	5 320	499	1 482	4 821	171	1 113	3 747	255	358	1 044	73	11	30	317 150
446	1 485	70	376	1 415	19	264	1 073	51	112	342	—	—	—	317 126
1 740	4 735	431	1 309	4 304	126	852	2 951	262	448	1 334	43	9	19	317 127
1 153	3 762	197	956	3 565	54	658	2 661	130	293	888	13	5	16	317 129
2 718	7 549	594	2 124	6 955	210	1 417	4 827	328	698	2 107	56	9	21	317 141
2 347	6 053	688	1 659	5 365	183	934	3 299	465	715	2 044	40	10	22	317 145
2 389	6 496	652	1 737	5 844	152	996	3 633	477	733	2 188	21	4	10	317 146
136 255	360 860	36 340	99 915	324 520	8 446	57 368	199 665	24 923	42 014	123 429	2 740	496	1 310	
368 690	889 743	128 186	240 504	761 557	20 238	121 679	418 255	85 805	114 751	332 879	19 208	3 625	9 277	

**Region Schwarzwald-Baar-Heuberg**

														<b>325</b>
1 417	3 984	317	1 100	3 667	113	774	2 689	197	320	962	7	6	16	325 001
893	2 805	163	730	2 642	72	543	2 057	79	185	580	12	2	5	325 009
1 921	5 156	423	1 498	4 733	170	1 059	3 413	217	432	1 305	36	7	15	325 072
1 194	3 463	235	959	3 228	130	766	2 625	101	192	601	4	1	2	325 011
1 983	5 537	440	1 543	5 097	202	1 140	3 896	218	398	1 191	20	5	10	325 012
1 664	4 946	313	1 351	4 633	131	1 015	3 580	161	332	1 045	21	4	8	325 014
1 200	3 314	288	912	3 026	108	658	2 280	145	241	713	35	13	33	325 015
687	2 001	131	556	1 870	56	436	1 526	71	117	332	4	3	12	325 071
1 049	3 023	230	819	2 793	86	606	2 135	119	205	638	25	8	20	325 070
767	2 330	135	632	2 195	39	441	1 630	85	188	559	11	3	6	325 024
1 288	3 448	347	941	3 101	103	585	2 055	228	354	1 039	16	2	7	325 036
5 706	14 521	1 653	4 053	12 868	593	2 471	8 091	881	1 558	4 716	157	24	61	325 045
9 470	22 820	3 175	6 295	19 645	840	3 363	10 941	2 024	2 854	8 488	298	68	194	325 049
707	1 989	164	543	1 825	53	366	1 297	109	176	524	2	1	4	325 050
1 535	3 875	441	1 094	3 434	132	616	2 004	288	474	1 421	21	4	9	325 051
7 567	18 131	2 428	5 139	15 703	606	2 647	8 532	1 679	2 481	7 145	92	6	14	325 053
3 973	10 858	1 000	2 973	9 858	426	2 057	6 958	482	888	2 833	92	28	67	325 057
1 271	3 842	286	985	3 556	75	652	2 537	202	332	1 017	9	1	2	325 058
948	2 648	210	738	2 438	47	482	1 693	143	252	736	20	4	9	325 060
1 229	3 410	282	947	3 128	165	671	2 236	109	274	888	8	2	4	325 061
893	2 419	207	686	2 212	130	526	1 700	66	152	490	11	8	22	325 064
1 774	4 924	415	1 359	4 509	144	935	3 243	223	400	1 202	48	24	64	325 069
<b>49 136</b>	<b>129 444</b>	<b>13 283</b>	<b>35 853</b>	<b>116 161</b>	<b>4 421</b>	<b>22 809</b>	<b>77 118</b>	<b>7 827</b>	<b>12 805</b>	<b>38 425</b>	<b>949</b>	<b>224</b>	<b>584</b>	
														<b>326</b>
4 580	10 460	1 627	2 953	8 833	439	1 725	5 443	1 069	1 202	3 318	104	26	72	326 003
3 695	10 241	879	2 816	9 362	230	1 620	5 624	544	1 164	3 647	105	32	91	326 005
1 834	5 427	355	1 479	5 072	101	927	3 344	224	543	1 707	30	9	21	326 006
1 733	4 840	357	1 376	4 483	68	847	2 918	266	526	1 557	23	3	8	326 075
1 137	2 973	257	880	2 716	88	598	1 908	152	276	792	17	6	16	326 010
7 433	18 602	2 150	5 283	16 452	483	2 698	8 892	1 429	2 555	7 486	144	28	69	326 012
4 661	10 658	1 962	2 699	8 696	190	1 299	4 502	1 290	1 372	4 121	482	28	73	326 017
542	1 502	120	422	1 382	18	198	690	92	224	692	10	—	—	326 020
2 227	6 383	507	1 720	5 876	142	1 035	3 711	304	670	2 127	61	15	38	326 027
2 206	5 357	752	1 454	4 605	116	934	3 115	467	509	1 460	169	11	30	326 031

Dienst-, Werks-, Hausmeister-, Stiftswohnungen, Berufs- oder Geschäftsmietwohnungen; ohne verbilligt, kostenlos oder ermäßigt überlassene Wohnungen; ohne völlig untervermietete Wohnun-  
5) Ohne Haushalte in Gebäuden mit vollständiger Wohnheimnutzung.



Noch: 8. Wohnungen und Haushalte in den Gemeinden Baden-Württembergs am 25. Mai 1987 nach Besitzverhältnis und m<sup>2</sup>-Miete der

Schl.-Nr.	Gemeinde	Be- wohnte Woh- nungen insge- samt <sup>1)</sup>	Davon						Bewohnte Miet- wohnungen mit Mietangaben insgesamt		Darunter reine Mietwohnungen <sup>2)</sup>				
			Eigentümerwohnungen			Mietwohnungen					zusammen		darunter er- richtet bis 1948		
			zusammen		darunter öffent- lich ge- fördert <sup>4)</sup>	zusammen		darunter öffent- lich ge- fördert <sup>4)</sup>							
			Anzahl		% von Sp. 1	Anzahl		% von Sp. 1	Anzahl	Anzahl	Miete je m <sup>2</sup> in DM	Anzahl	Miete je m <sup>2</sup> in DM	Anzahl	Miete je m <sup>2</sup> in DM
			1	2	3	4	5	6	7						
326 037	Mönchweiler	1 173	606	51,7	43	567	48,3	53	478	5,73	431	5,98	107	5,22	
326 041	Niedereschach	1 591	994	62,5	96	597	37,5	52	500	5,58	452	5,80	100	5,16	
326 054	Schönwald i. Schwarzw.	833	477	57,3	13	356	42,7	25	290	5,77	239	6,40	48	5,23	
326 055	Schonach im Schwarzw.	1 691	713	42,2	40	978	57,8	67	840	5,21	716	5,48	243	4,73	
326 052	St. Georgen i. Schw., St.	5 475	2 307	42,1	208	3 168	57,9	715	2 923	5,20	2 591	5,37	645	4,61	
326 060	Triberg i. Schwarzw., St.	2 272	889	39,1	32	1 383	60,9	146	1 253	5,20	1 067	5,42	592	5,12	
326 061	Tuningen	804	573	71,3	62	231	28,7	10	212	5,00	185	5,04	82	4,47	
326 065	Unterkirnach	742	398	53,6	37	344	46,4	20	284	5,66	253	6,03	36	5,15	
326 074	Villingen-Schwen., St.	32 109	12 413	38,7	1 218	19 696	61,3	4 304	18 717	5,87	16 973	6,06	4 827	5,15	
326 068	Vöhrenbach, Stadt	1 426	703	49,3	68	723	50,7	32	623	4,72	532	5,09	282	4,72	
	Zusammen	76 456	33 817	44,2	3 110	42 639	55,8	7 308	38 881	5,73	34 755	5,96	9 866	5,05	
327	Tuttlingen														
327 002	Aldingen	2 040	1 282	62,8	190	758	37,2	246	673	5,21	573	5,45	100	4,22	
327 004	Bärenthal	154	129	83,8	4	25	16,2	—	13	4,02	11	3,95	7	3,85	
327 005	Balgheim	244	185	75,8	22	59	24,2	4	49	4,39	43	4,68	17	3,57	
327 006	Böttingen	396	337	85,1	13	59	14,9	—	36	4,06	29	4,15	9	4,17	
327 007	Bubsheim	211	164	77,7	6	47	22,3	—	31	4,50	8	4,22	2	—	
327 008	Buchheim	189	152	80,4	8	37	19,6	—	28	3,27	22	3,65	9	3,39	
327 009	Deilingen	499	409	82,0	29	90	18,0	3	55	4,23	43	4,94	13	3,63	
327 010	Denkingen	663	481	72,5	34	182	27,5	12	143	5,16	126	5,50	23	4,45	
327 011	Dürbheim	459	316	68,8	18	143	31,2	11	122	5,01	108	5,27	40	3,83	
327 012	Durchhausen	265	190	71,7	27	75	28,3	5	55	4,34	49	4,66	11	3,31	
327 013	Egesheim	155	117	75,5	11	38	24,5	2	31	4,17	20	4,17	12	3,63	
327 057	Emmingen-Liptingen	1 155	761	65,9	48	394	34,1	13	314	5,15	273	5,34	60	4,80	
327 016	Fridingen a.d. Donau, St.	1 068	726	68,0	60	342	32,0	12	292	4,46	244	4,82	78	3,95	
327 017	Frittlingen	589	412	69,9	45	177	30,1	13	125	5,21	114	5,34	44	4,84	
327 018	Geisingen, Stadt	1 639	1 028	62,7	85	611	37,3	58	489	4,52	420	4,75	130	3,87	
327 019	Gosheim	1 101	685	62,2	96	416	37,8	72	348	5,02	293	5,26	37	4,83	
327 020	Gunningen	185	141	76,2	6	44	23,8	—	30	4,87	28	5,13	6	4,35	
327 023	Hausen ob Verena	227	183	80,6	8	44	19,4	4	32	4,92	25	5,52	8	4,82	
327 025	Immendingen	1 761	891	50,6	59	870	49,4	30	758	5,37	690	5,50	145	4,74	
327 027	Irndorf	242	198	81,8	9	44	18,2	2	31	3,85	27	3,53	14	3,31	
327 029	Königsheim	160	133	83,1	5	27	16,9	1	18	3,96	14	4,32	6	4,05	
327 030	Kolbingen	363	285	78,5	18	78	21,5	3	42	4,44	40	4,49	9	3,79	
327 033	Mahlstetten	240	208	86,7	4	32	13,3	—	16	4,22	8	4,68	1	—	
327 036	Mühlheim a.d. Donau, St.	1 204	816	67,8	110	388	32,2	41	293	4,40	247	4,86	89	3,77	
327 038	Neuhausen ob Eck	1 066	730	68,5	63	336	31,5	9	292	4,96	264	5,07	58	4,14	
327 040	Reichenbach a. Heuberg	146	96	65,8	11	50	34,2	4	42	3,91	31	4,40	14	3,32	
327 041	Renquishausen	197	164	83,2	11	33	16,8	—	17	4,08	13	4,40	1	—	
327 056	Rietheim-Weilheim	856	552	64,5	31	304	35,5	12	261	4,58	216	4,88	55	4,03	
327 055	Seitingen-Oberflacht	668	503	75,3	40	165	24,7	3	125	4,75	104	5,04	29	4,41	
327 046	Spaichingen, Stadt	3 744	2 047	54,7	292	1 697	45,3	188	1 489	5,56	1 358	5,76	346	4,80	
327 048	Talheim	362	279	77,1	22	83	22,9	2	59	4,57	47	5,18	24	4,77	
327 049	Trossingen, Stadt	4 818	2 472	51,3	227	2 346	48,7	174	2 153	5,56	1 865	5,87	631	5,15	
327 050	Tuttlingen, Stadt	13 227	6 325	47,8	609	6 902	52,2	1 293	6 274	5,44	5 721	5,62	2 399	5,02	
327 051	Wehingen	1 085	672	61,9	123	413	38,1	119	343	5,35	310	5,51	51	4,62	
327 054	Wurmlingen	1 313	839	63,9	71	474	36,1	62	394	5,53	357	5,72	102	4,94	
	Zusammen	42 691	24 908	58,3	2 415	17 783	41,7	2 398	15 473	5,27	13 741	5,50	4 580	4,80	
	Region														
	Schwarzwald-Baar-Heub.	166 694	85 936	51,6	7 625	80 758	48,4	11 703	71 916	5,46	63 906	5,70	19 947	4,85	
Region Hochrhein-Bodensee															
	Landkreise														
335	Konstanz														
335 001	Aach, Stadt	530	348	65,7	17	182	34,3	3	139	5,14	117	5,54	48	5,06	
335 002	Allensbach	2 234	989	44,3	49	1 245	55,7	44	1 149	7,79	1 063	8,07	212	6,87	
335 098	Bodman-Ludwigshafen	1 432	647	45,2	18	785	54,8	28	707	6,46	634	6,84	130	5,93	
335 015	Büsingen am Hochrhein	693	367	53,0	1	326	47,0	—	295	9,29	247	10,22	62	8,94	

1) Ohne Freizeitwohnungen; ohne Wohnungen, für die keine Angaben zum Haushalt/zur Person vorliegen; ohne Wohnungen in Gebäuden mit vollständiger Wohnheimnutzung. — 2) Ohne gen.; ohne Mietwohnungen ausländischer Streitkräfte. — 3) Ohne Haushalte in Freizeitwohneinheiten; ohne Haushalte von Angehörigen ausländischer Streitkräfte. — 4) Nur 1. Förderungsweg. —

**Wohnung bzw. Wohnverhältnis des Haushalts**

Haushalte <sup>3)</sup>					Darunter									Schl.-Nr.
insgesamt					Eigentümer <sup>5)</sup>				Hauptmieter <sup>5)</sup>		Untermieter <sup>5)</sup>			
					Einper- sonen- haus- halte	Mehrpersonen- haushalte		Einper- sonen- haus- halte	Mehrpersonen- haushalte	Einper- sonen- haus- halte	Mehrpersonen- haushalte	Einper- sonen- haus- halte	Mehrpersonen- haushalte	
Anzahl	Perso- nen	Anzahl		Perso- nen	Anzahl		Perso- nen	Anzahl		Perso- nen	Anzahl		Perso- nen	
14	15	16	17	18	19	20	21	22	23	24	25	26	27	
1 197	3 100	285	912	2 815	78	528	1 697	197	382	1 113	10	2	5	326 037
1 694	4 678	402	1 292	4 276	84	911	3 129	234	367	1 109	84	14	38	326 041
852	2 278	206	646	2 072	80	397	1 358	115	247	709	11	2	5	326 054
1 702	4 632	422	1 280	4 210	87	626	2 216	330	653	1 992	5	1	2	326 055
5 681	14 392	1 635	4 046	12 757	325	1 987	6 721	1 209	2 044	6 000	101	15	36	326 052
2 387	6 001	763	1 624	5 238	147	746	2 622	545	870	2 594	71	8	22	326 060
834	2 301	195	639	2 106	112	462	1 549	63	169	536	20	8	21	326 061
777	2 154	175	602	1 979	37	361	1 290	109	240	686	29	1	3	326 065
33 434	77 398	11 083	22 351	66 315	2 537	9 879	30 244	7 509	12 325	35 695	767	91	214	326 074
1 479	4 034	392	1 087	3 642	83	621	2 170	282	460	1 457	27	6	15	326 068
80 085	197 411	24 524	55 561	172 887	5 445	28 399	93 143	16 430	26 798	78 798	2 270	306	779	
														327
2 095	5 740	471	1 624	5 269	212	1 070	3 536	227	536	1 687	32	18	46	327 002
156	462	41	115	421	29	100	370	11	14	47	1	1	4	327 004
254	776	50	204	726	24	161	575	17	42	149	—	—	—	327 005
399	1 239	73	326	1 166	50	287	1 034	23	37	125	—	2	7	327 006
218	674	45	173	629	24	140	521	18	29	97	3	4	11	327 007
190	634	27	163	607	17	135	507	10	27	96	—	1	4	327 008
504	1 481	109	395	1 372	73	336	1 175	34	58	195	2	1	2	327 009
673	1 925	131	542	1 794	59	423	1 447	69	116	341	3	3	6	327 010
464	1 292	106	358	1 186	50	266	896	52	92	290	4	—	—	327 011
270	761	58	212	703	22	168	549	31	44	154	5	—	—	327 012
156	455	35	121	420	21	96	340	13	25	80	1	—	—	327 013
1 177	3 374	222	955	3 152	94	669	2 297	115	281	844	13	5	11	327 057
1 098	3 160	199	899	2 961	99	627	2 102	83	261	827	17	11	32	327 016
622	1 755	132	490	1 623	51	361	1 208	62	120	391	16	8	22	327 017
1 666	4 783	351	1 315	4 432	125	904	3 168	211	407	1 256	15	4	8	327 018
1 111	3 369	203	908	3 166	74	612	2 197	125	294	964	4	2	5	327 019
187	541	40	147	501	25	116	408	13	31	93	2	—	—	327 020
235	645	51	184	594	30	153	508	17	29	82	4	2	4	327 023
1 814	4 977	410	1 404	4 567	102	789	2 692	275	599	1 836	31	15	37	327 025
245	748	47	198	701	27	171	613	17	27	88	3	—	—	327 027
162	516	24	138	492	16	117	431	6	21	61	2	—	—	327 029
370	1 127	61	309	1 066	32	253	910	26	53	149	3	3	7	327 030
240	716	43	197	673	22	186	648	21	11	25	—	—	—	327 033
1 220	3 383	289	931	3 094	109	707	2 382	171	217	697	9	7	15	327 036
1 102	3 147	234	868	2 913	117	613	2 107	87	251	795	30	4	11	327 038
152	400	37	115	363	15	81	258	17	34	105	5	—	—	327 040
198	628	29	169	599	16	148	546	13	21	53	—	—	—	327 041
875	2 339	188	687	2 151	85	467	1 500	95	217	645	5	2	4	327 056
675	1 896	120	555	1 776	65	438	1 416	51	116	358	4	1	2	327 055
3 914	10 259	1 069	2 845	9 190	343	1 704	5 659	609	1 101	3 434	117	40	97	327 046
364	993	68	296	925	35	244	762	32	52	163	1	—	—	327 048
5 032	11 640	1 760	3 272	9 880	546	1 928	5 938	1 040	1 332	3 912	101	12	30	327 049
13 769	32 027	4 787	8 982	27 240	1 590	4 739	14 438	2 788	4 155	12 527	301	70	222	327 050
1 113	3 190	221	892	2 969	92	582	1 951	114	300	995	15	10	23	327 051
1 335	3 538	318	1 017	3 220	136	703	2 280	169	310	932	10	1	2	327 054
44 055	114 590	12 049	32 006	102 541	4 427	20 494	67 369	6 662	11 260	34 493	759	227	612	
173 276	441 445	49 856	123 420	391 589	14 293	71 702	237 630	30 919	50 863	151 716	3 978	757	1 975	

**Region Hochrhein-Bodensee**

														<b>335</b>
539	1 416	126	413	1 290	51	297	941	71	114	343	4	2	6	335 001
2 350	5 477	758	1 592	4 719	151	838	2 700	510	746	2 001	97	8	18	335 002
1 467	3 441	460	1 007	2 981	133	515	1 594	306	491	1 385	21	1	2	335 098
723	1 582	282	441	1 300	102	265	777	160	166	496	20	10	27	335 015

Dienst-, Werks-, Hausmeister-, Stiftswohnungen, Berufs- oder Geschäftsmietwohnungen; ohne verbilligt, kostenlos oder ermäßigt überlassene Wohnungen; ohne völlig untervermietete Wohnun-  
5) Ohne Haushalte in Gebäuden mit vollständiger Wohnheimnutzung.

Noch: 8. Wohnungen und Haushalte in den Gemeinden Baden-Württembergs am 25. Mai 1987 nach Besitzverhältnis und m<sup>2</sup>-Miete der

Schl.-Nr.	Gemeinde	Be- wohnte Woh- nungen insge- samt <sup>1)</sup>	Davon						Bewohnte Miet- wohnungen mit Mietangaben insgesamt		Darunter reine Mietwohnungen <sup>2)</sup>			
			Eigentümerwohnungen			Mietwohnungen					zusammen		darunter er- richtet bis 1948	
			zusammen		darunter öffent- lich ge- fördert <sup>4)</sup>	zusammen		darunter öffent- lich ge- fördert <sup>4)</sup>						
			Anzahl		% von Sp. 1	Anzahl		% von Sp. 1	Anzahl	Anzahl	Miete je m <sup>2</sup> in DM	Anzahl	Miete je m <sup>2</sup> in DM	
			1	2	3	4	5	6	7	8	9	10	11	12
335 021	Eigeltingen	955	664	69,5	43	291	30,5	3	230	5,01	196	5,54	81	4,89
335 022	Engen, Stadt	3 249	1 814	55,8	173	1 435	44,2	156	1 243	5,59	1 110	5,83	343	5,26
335 025	Gaienhofen	1 156	640	55,4	26	516	44,6	9	456	6,72	390	7,03	77	6,22
335 026	Gailingen	924	449	48,6	38	475	51,4	24	412	6,22	323	6,51	163	5,87
335 028	Gottmadingen	3 346	1 727	51,6	222	1 619	48,4	350	1 471	5,74	1 310	5,96	295	5,35
335 035	Hilzingen	2 305	1 395	60,5	107	910	39,5	18	780	5,83	701	6,12	211	5,14
335 096	Hohenfels	508	359	70,7	25	149	29,3	5	114	5,33	98	5,62	17	3,74
335 043	Konstanz, Univ.-Stadt	33 487	7 660	22,9	360	25 827	77,1	3 547	22 671	7,40	20 531	7,83	6 722	6,75
335 055	Moos	948	588	62,0	47	360	38,0	13	299	6,84	275	7,13	40	6,24
335 097	Mühlhausen-Ehingen	1 090	677	62,1	132	413	37,9	30	357	5,78	318	6,09	92	5,35
335 057	Mühligen	578	398	68,9	9	180	31,1	2	137	4,27	125	4,55	39	3,93
335 061	Öhningen	1 350	787	58,3	38	563	41,7	7	499	6,28	436	6,55	154	5,48
335 099	Orsingen-Nenzingen	713	463	64,9	33	250	35,1	15	193	4,66	157	5,12	45	4,04
335 063	Radolfzell a. Bodens.,St.	10 367	4 139	39,9	387	6 228	60,1	846	5 765	6,39	5 166	6,68	1 352	5,73
335 066	Reichenau	1 541	699	45,4	68	842	54,6	55	733	7,42	598	8,15	192	7,29
335 100	Rielasingen-Worblingen	3 852	1 999	51,9	156	1 853	48,1	103	1 629	6,58	1 486	6,94	285	5,76
335 075	Singen (Hohentwiel),St.	17 926	5 209	29,1	580	12 717	70,9	2 376	12 017	5,90	9 512	6,45	1 845	5,44
335 077	Steißlingen	1 214	708	58,3	37	506	41,7	13	403	5,72	348	6,10	78	5,08
335 079	Stockach, Stadt	4 849	2 517	51,9	155	2 332	48,1	420	2 062	5,59	1 847	5,81	494	4,83
335 080	Tengen, Stadt	1 354	936	69,1	52	418	30,9	14	307	4,90	246	5,53	106	5,28
335 081	Volkertshausen	703	388	55,2	19	315	44,8	7	263	5,03	225	5,23	77	5,06
	Zusammen	97 304	36 567	37,6	2 792	60 737	62,4	8 088	54 331	6,61	47 459	7,05	13 160	6,14
336	Lörrach													
336 004	Aitern	125	95	76,0	9	30	24,0	—	28	5,54	19	5,94	6	3,83
336 006	Bad Bellingen	1 165	686	58,9	54	479	41,1	43	398	6,41	351	6,83	47	5,88
336 008	Binzen	853	509	59,7	3	344	40,3	7	294	7,22	273	7,55	68	6,48
336 010	Böllen	34	24	70,6	—	10	29,4	—	10	4,61	4	—	2	—
336 012	Bürchau	80	61	76,3	2	19	23,8	—	13	6,35	11	6,31	5	—
336 014	Efringen-Kirchen	2 501	1 572	62,9	84	929	37,1	22	785	6,24	677	6,76	203	5,74
336 019	Eimeldingen	623	310	49,8	26	313	50,2	45	289	6,79	242	7,26	52	6,10
336 020	Elbenschwand	50	38	76,0	1	12	24,0	1	8	4,07	6	4,29	2	—
336 024	Fischingen	187	131	70,1	7	56	29,9	2	50	7,17	41	7,51	5	—
336 025	Fröhd	119	96	80,7	1	23	19,3	—	10	5,31	8	6,42	3	—
336 105	Grenzach-Wyhlen	4 953	2 189	44,2	192	2 764	55,8	118	2 516	6,52	1 965	6,87	491	6,10
336 106	Häg-Ehrsberg	270	170	63,0	6	100	37,0	—	65	5,60	61	5,75	40	5,12
336 034	Hasel	358	230	64,2	15	128	35,8	6	107	5,50	93	6,06	43	5,46
336 036	Hausen im Wiesental	822	331	40,3	31	491	59,7	71	458	5,10	288	6,22	61	5,04
336 043	Inzlingen	942	557	59,1	50	385	40,9	11	343	7,61	300	8,10	44	6,00
336 045	Kandern, Stadt	2 487	1 430	57,5	67	1 057	42,5	62	910	6,09	759	6,57	295	6,10
336 050	Lörrach, Stadt	17 830	5 247	29,4	269	12 583	70,6	1 877	11 919	6,87	10 176	7,25	3 300	6,32
336 104	Malsburg-Marzell	539	317	58,8	8	222	41,2	2	161	4,28	87	5,38	48	4,43
336 057	Maulburg	1 423	613	43,1	15	810	56,9	15	755	6,53	659	6,96	183	6,37
336 060	Neuenweg	113	76	67,3	1	37	32,7	—	24	5,53	16	6,14	13	5,93
336 067	Raich	73	62	84,9	2	11	15,1	—	4	—	2	—	1	—
336 069	Rheinfelden(Baden),St.	10 579	4 364	41,3	444	6 215	58,7	1 329	5 770	6,49	4 488	6,95	938	5,87
336 073	Rümmingen	510	287	56,3	22	223	43,7	8	202	7,94	181	8,41	15	5,58
336 074	Sallneck	80	57	71,3	—	23	28,8	2	16	4,81	15	5,27	8	4,96
336 075	Schallbach	195	143	73,3	3	52	26,7	—	48	6,98	43	7,51	5	—
336 078	Schliengen	1 380	910	65,9	38	470	34,1	15	385	6,30	341	6,85	86	5,88
336 079	Schönau i.Schwarzw.,St.	893	358	40,1	29	535	59,9	47	483	5,25	407	5,68	204	5,18
336 080	Schönenberg	94	72	76,6	8	22	23,4	3	20	4,60	18	5,11	5	—
336 081	Schopfheim, Stadt	6 122	2 537	41,4	210	3 585	58,6	584	3 370	6,34	2 933	6,66	1 005	5,82
336 082	Schwörstadt	840	412	49,0	30	428	51,0	8	366	5,71	318	6,04	121	5,70
336 084	Steinen	3 469	1 706	49,2	154	1 763	50,8	63	1 606	6,79	1 398	7,30	346	5,86
336 086	Tegernau	144	95	66,0	5	49	34,0	3	39	4,96	32	5,78	20	5,97
336 087	Todtnau, Stadt	1 818	934	51,4	73	884	48,6	97	811	4,93	658	5,59	338	5,10
336 089	Tunau	50	41	82,0	—	9	18,0	—	8	4,92	7	5,09	3	—
336 090	Utzenfeld	206	96	46,6	10	110	53,4	1	99	6,27	84	6,76	44	6,34
336 091	Weil am Rhein, Stadt	10 479	3 025	28,9	156	7 454	71,1	1 584	7 211	6,60	5 644	7,03	1 328	5,91
336 094	Wembach	84	58	69,0	5	26	31,0	1	21	6,01	19	6,50	3	—
336 096	Wieden	142	113	79,6	8	29	20,4	1	19	4,87	14	5,65	1	—

1) Ohne Freizeitwohnungen; ohne Wohnungen, für die keine Angaben zum Haushalt/zur Person vorliegen; ohne Wohnungen in Gebäuden mit vollständiger Wohnheimnutzung. — 2) Ohne gen; ohne Mietwohnungen ausländischer Streitkräfte. — 3) Ohne Haushalte in Freizeitwohneinheiten; ohne Haushalte von Angehörigen ausländischer Streitkräfte. — 4) Nur 1. Förderungsweg. —

**Wohnung bzw. Wohnverhältnis des Haushalts**

Haushalte <sup>3)</sup>					Darunter									Schl.-Nr.
insgesamt		davon			Eigentümer <sup>5)</sup>			Hauptmieter <sup>5)</sup>			Untermieter <sup>5)</sup>			
					Einper- sonen- haus- halte	Mehrpersonen- haushalte		Einper- sonen- haus- halte	Mehrpersonen- haushalte		Einper- sonen- haus- halte	Mehrpersonen- haushalte		
		Anzahl	Perso- nen	Anzahl		Perso- nen	Anzahl		Perso- nen	Anzahl		Perso- nen		
14	15	16	17	18	19	20	21	22	23	24	25	26	27	
976	2 909	181	795	2 728	77	587	2 105	87	205	615	17	3	8	335 021
3 327	8 981	771	2 556	8 210	254	1 560	5 242	463	990	2 954	54	6	14	335 022
1 202	2 960	371	831	2 589	121	520	1 697	231	310	890	19	1	2	335 025
984	2 344	320	664	2 024	75	375	1 196	202	278	800	43	11	28	335 026
3 433	8 749	862	2 571	7 887	256	1 471	4 613	538	1 086	3 239	65	13	31	335 028
2 341	6 557	451	1 890	6 106	158	1 237	4 167	264	647	1 921	29	6	18	335 035
511	1 575	102	409	1 473	49	311	1 176	53	98	297	–	–	–	335 096
38 277	73 240	19 582	18 695	53 658	1 950	5 723	17 489	14 324	12 725	35 534	1 826	166	423	335 043
961	2 635	182	779	2 453	81	509	1 680	94	268	769	7	2	4	335 055
1 121	3 127	217	904	2 910	73	604	2 009	119	294	886	25	6	15	335 097
581	1 808	105	476	1 703	46	352	1 316	56	124	387	3	–	–	335 057
1 371	3 569	366	1 005	3 203	129	658	2 190	218	347	1 013	19	–	–	335 061
724	2 240	121	603	2 119	38	425	1 571	74	177	544	9	1	4	335 099
10 888	25 539	3 577	7 311	21 962	695	3 445	10 969	2 477	3 819	10 865	405	47	128	335 063
1 694	4 279	522	1 172	3 757	76	623	2 160	349	535	1 562	79	14	35	335 066
3 941	9 977	990	2 951	8 987	274	1 727	5 506	652	1 208	3 447	64	16	34	335 100
18 743	43 343	6 346	12 397	36 997	930	4 284	13 350	4 918	8 029	23 447	257	46	117	335 075
1 234	3 375	274	960	3 101	95	613	2 072	167	344	1 021	12	3	8	335 077
5 004	13 199	1 295	3 709	11 904	391	2 128	7 108	795	1 555	4 726	109	26	70	335 079
1 383	4 042	276	1 107	3 766	109	827	2 936	145	275	817	22	5	13	335 080
714	2 021	137	577	1 884	35	353	1 174	97	220	701	5	4	9	335 081
104 489	238 385	38 674	65 815	199 711	6 349	30 247	97 738	27 370	35 051	100 660	3 211	397	1 014	336
128	488	15	113	473	5	90	392	8	22	77	2	1	4	336 004
1 191	2 948	336	855	2 612	135	552	1 758	188	299	843	13	4	11	336 006
879	2 234	240	639	1 994	80	429	1 392	142	202	582	18	8	20	336 008
34	105	5	29	100	2	22	83	3	7	17	–	–	–	336 010
80	230	12	68	218	6	55	185	6	13	33	–	–	–	336 012
2 575	6 971	585	1 990	6 386	208	1 365	4 497	328	608	1 843	44	16	44	336 014
634	1 543	178	456	1 365	51	259	801	118	197	564	9	–	–	336 019
54	196	6	48	190	3	35	144	3	10	32	–	3	14	336 020
191	565	27	164	538	9	122	426	16	40	106	2	2	6	336 024
121	456	16	105	440	5	91	404	11	12	31	–	2	5	336 025
5 289	12 367	1 700	3 589	10 667	324	1 865	5 720	1 122	1 667	4 795	219	44	119	336 105
271	963	41	230	922	10	160	701	31	69	219	–	1	2	336 106
371	1 037	92	279	945	38	192	691	48	81	236	6	6	18	336 034
845	2 274	201	644	2 073	36	296	1 007	153	341	1 042	12	7	24	336 036
971	2 434	271	700	2 163	87	470	1 498	159	228	661	25	2	4	336 043
2 600	6 858	679	1 921	6 179	206	1 225	4 094	408	673	2 021	65	23	64	336 045
18 786	40 776	7 231	11 555	33 545	1 170	4 080	12 201	5 301	7 394	21 127	672	55	132	336 050
602	1 531	180	422	1 351	32	286	960	90	136	391	58	–	–	336 104
1 451	3 673	360	1 091	3 313	85	528	1 633	255	560	1 672	20	3	8	336 057
120	360	27	93	333	13	63	210	9	28	117	5	2	6	336 060
75	259	11	64	248	6	56	229	4	8	19	1	–	–	336 067
11 054	27 520	3 150	7 904	24 370	594	3 773	12 123	2 253	4 081	12 124	303	50	123	336 069
547	1 366	172	375	1 194	28	259	873	115	109	303	29	7	18	336 073
81	286	10	71	276	2	55	222	7	16	54	1	–	–	336 074
200	610	28	172	582	9	134	463	15	37	116	4	1	3	336 075
1 422	4 012	298	1 124	3 714	125	787	2 721	149	327	961	21	5	15	336 078
921	2 305	274	647	2 031	52	306	978	208	336	1 041	14	5	12	336 079
101	350	18	83	332	6	66	273	9	13	48	3	4	11	336 080
6 265	15 638	1 796	4 469	13 842	404	2 137	6 866	1 304	2 300	6 895	81	26	65	336 081
855	2 364	191	664	2 173	46	366	1 244	136	294	919	9	4	10	336 082
3 582	9 120	970	2 612	8 150	223	1 486	4 847	665	1 110	3 256	72	13	30	336 084
146	430	29	117	401	15	80	288	12	37	113	2	–	–	336 086
1 900	5 083	495	1 405	4 588	128	807	2 819	313	590	1 747	47	7	20	336 087
51	183	4	47	179	1	40	155	2	7	24	1	–	–	336 089
210	608	44	166	564	5	91	354	37	75	210	2	–	–	336 090
11 168	26 289	3 511	7 657	22 778	531	2 498	7 737	2 591	5 042	14 755	254	58	141	336 091
91	260	18	73	242	4	54	190	9	17	46	5	2	6	336 094
149	543	16	133	527	10	103	440	3	26	70	3	4	17	336 096

Dienst-, Werks-, Hausmeister-, Stiftswohnungen, Berufs- oder Geschäftsmietwohnungen; ohne verbilligt, kostenlos oder ermäßigt überlassene Wohnungen; ohne völlig untervermietete Wohnun-  
5) Ohne Haushalte in Gebäuden mit vollständiger Wohnheimnutzung.

Noch: 8. Wohnungen und Haushalte in den Gemeinden Baden-Württembergs am 25. Mai 1987 nach Besitzverhältnis und m<sup>2</sup>-Miete der

Schl.-Nr.	Gemeinde	Be- wohnte Woh- nungen insge- samt <sup>1)</sup>	Davon						Bewohnte Miet- wohnungen mit Mietangaben insgesamt		Darunter reine Mietwohnungen <sup>2)</sup>				
			Eigentümerwohnungen			Mietwohnungen					zusammen		darunter er- richtet bis 1948		
			zusammen		darunter öffent- lich ge- fördert <sup>4)</sup>	zusammen		darunter öffent- lich ge- fördert <sup>4)</sup>							
			Anzahl		% von Sp. 1	Anzahl		% von Sp. 1	Anzahl	Anzahl	Miete je m <sup>2</sup> in DM	Anzahl	Miete je m <sup>2</sup> in DM	Anzahl	Miete je m <sup>2</sup> in DM
			1	2	3	4	5	6	7						
336 097	Wies	236	165	69,9	—	71	30,1	—	55	6,00	45	6,58	23	6,38	
336 098	Wieslet	187	102	54,5	3	85	45,5	1	66	5,69	59	6,07	20	5,53	
336 100	Wittlingen	231	146	63,2	8	85	36,8	6	74	6,25	65	6,82	17	5,39	
336 103	Zell im Wiesental, St.	2 323	796	34,3	71	1 527	65,7	281	1 433	5,28	1 239	5,50	683	5,09	
	Zusammen	75 609	31 161	41,2	2 120	44 448	58,8	6 316	41 249	6,49	34 046	6,92	10 125	5,92	
337	Waldshut														
337 002	Albbruck	2 180	1 158	53,1	97	1 022	46,9	50	853	5,58	701	5,87	195	5,21	
337 096	Bad Säckingen, Stadt	6 103	2 425	39,7	204	3 678	60,3	684	3 437	6,51	3 114	6,77	865	5,87	
337 013	Bernau	611	355	58,1	24	256	41,9	9	180	6,34	150	6,96	54	6,57	
337 022	Bonnndorf i.Schwarzw.,St.	1 972	958	48,6	74	1 014	51,4	175	862	5,22	780	5,48	171	4,63	
337 027	Dachsberg (Südschw.)	399	267	66,9	2	132	33,1	—	83	4,89	73	5,18	25	4,25	
337 030	Dettighofen	349	224	64,2	10	125	35,8	10	100	5,06	87	5,36	41	4,81	
337 032	Dogern	841	440	52,3	43	401	47,7	15	357	5,98	334	6,19	78	5,15	
337 124	Eggingen	471	264	56,1	26	207	43,9	22	168	5,45	150	5,52	43	4,27	
337 038	Görwihl	1 272	765	60,1	46	507	39,9	15	390	4,90	343	5,17	157	4,50	
337 039	Grafenhausen	660	377	57,1	25	283	42,9	12	216	4,74	171	5,56	52	4,80	
337 045	Häusern	390	218	55,9	19	172	44,1	—	136	5,29	92	6,69	25	6,85	
337 049	Herrischried	694	476	68,6	9	218	31,4	—	143	5,47	130	5,79	48	5,10	
337 051	Höchenschwand	697	313	44,9	13	384	55,1	4	342	6,09	261	6,50	49	5,21	
337 053	Hohentengen a.Hochrh.	1 008	551	54,7	46	457	45,3	11	371	5,67	330	5,95	96	5,29	
337 059	Ibach	110	79	71,8	1	31	28,2	—	20	4,53	15	5,53	6	4,87	
337 060	Jestetten	1 570	809	51,5	57	761	48,5	29	687	5,76	576	6,10	173	5,55	
337 062	Klettgau	2 398	1 347	56,2	133	1 051	43,8	42	876	5,64	735	5,97	208	5,14	
337 125	Küssaberg	1 808	963	53,3	73	845	46,7	33	772	6,15	717	6,52	150	5,36	
337 065	Lauchringen	2 340	1 119	47,8	208	1 221	52,2	181	1 126	5,88	928	6,35	142	4,86	
337 066	Laufenburg (Baden),St.	2 783	1 250	44,9	78	1 533	55,1	90	1 346	5,54	1 125	5,93	365	5,20	
337 070	Lottstetten	773	354	45,8	9	419	54,2	—	373	6,07	326	6,48	54	5,30	
337 076	Murg	2 343	1 154	49,3	80	1 189	50,7	50	1 041	5,54	933	5,75	404	5,19	
337 090	Rickenbach	1 197	722	60,3	47	475	39,7	19	341	5,16	285	5,63	72	4,52	
337 097	St. Blasien, Stadt	1 439	518	36,0	26	921	64,0	70	825	5,31	632	5,70	251	4,87	
337 106	Stühlingen, Stadt	1 697	1 009	59,5	66	688	40,5	19	527	4,89	438	5,18	204	4,53	
337 108	Todtmoos	830	394	47,5	11	436	52,5	6	338	6,40	252	6,89	91	6,01	
337 128	Ühlingen-Birkendorf	1 453	870	59,9	52	583	40,1	7	453	5,06	404	5,44	119	4,58	
337 126	Waldshut-Tiengen, Stadt	8 839	2 962	33,5	298	5 877	66,5	972	5 592	5,98	4 964	6,27	1 447	5,25	
337 116	Wehr, Stadt	4 661	2 121	45,5	175	2 540	54,5	201	2 314	5,89	1 913	6,30	516	5,33	
337 118	Weilheim	793	480	60,5	37	313	39,5	8	243	5,43	218	5,77	53	4,88	
337 127	Wutach	327	259	79,2	15	68	20,8	4	37	3,75	32	3,94	17	3,58	
337 123	Wutöschingen	1 924	990	51,5	143	934	48,5	121	789	5,28	696	5,57	123	5,18	
	Zusammen	54 932	26 191	47,7	2 147	28 741	52,3	2 859	25 338	5,79	21 905	6,13	6 294	5,22	
	Region														
	Hochrhein-Bodensee	227 845	93 919	41,2	7 059	133 926	58,8	17 263	120 918	6,39	103 410	6,80	29 579	5,87	
	Regierungsbezirk														
	Freiburg	733 084	321 621	43,9	26 877	411 463	56,1	56 581	365 281	6,28	319 699	6,64	88 571	5,64	

1) Ohne Freizeitwohnungen; ohne Wohnungen, für die keine Angaben zum Haushalt/zur Person vorliegen; ohne Wohnungen in Gebäuden mit vollständiger Wohnheimnutzung. — 2) Ohne gen; ohne Mietwohnungen ausländischer Streitkräfte. — 3) Ohne Haushalte in Freizeitwohneinheiten; ohne Haushalte von Angehörigen ausländischer Streitkräfte. — 4) Nur 1. Förderungsweg. —

**Wohnung bzw. Wohnverhältnis des Haushalts**

Haushalte <sup>3)</sup>					Darunter									Schl.-Nr.
insgesamt					davon		Eigentümer <sup>5)</sup>		Hauptmieter <sup>5)</sup>		Untermieter <sup>5)</sup>			
					Einper- sonen- haus- halte	Mehrpersonen- haushalte	Einper- sonen- haus- halte	Mehrpersonen- haushalte	Einper- sonen- haus- halte	Mehrpersonen- haushalte	Einper- sonen- haus- halte	Mehrpersonen- haushalte		
Anzahl	Perso- nen	Anzahl		Perso- nen	Anzahl		Perso- nen	Anzahl		Perso- nen	Anzahl		Perso- nen	
14	15	16	17	18	19	20	21	22	23	24	25	26	27	
242	692	49	193	643	16	150	509	31	41	126	2	2	8	
189	512	37	152	475	14	88	277	23	64	198	–	–	–	
237	674	46	191	628	14	132	457	31	54	157	1	5	14	
2 380	6 336	614	1 766	5 722	88	710	2 462	502	1 049	3 244	24	7	16	
79 059	193 449	23 983	55 076	169 466	4 826	26 363	85 324	16 818	28 220	82 835	2 049	379	990	
														337
2 217	6 288	529	1 688	5 759	124	1 035	3 759	379	647	1 982	26	6	18	
6 456	14 704	2 236	4 220	12 468	472	1 957	6 028	1 502	2 229	6 361	150	11	24	
616	1 831	128	488	1 703	44	311	1 156	80	177	547	4	–	–	
2 010	5 508	522	1 488	4 986	119	839	3 039	382	645	1 937	12	2	4	
409	1 196	104	305	1 092	31	236	879	64	68	211	9	1	2	
355	993	77	278	916	32	192	649	41	85	265	4	1	2	
861	2 338	207	654	2 131	54	386	1 335	140	263	783	13	5	13	
474	1 413	90	384	1 323	26	238	855	64	146	468	–	–	–	
1 332	3 947	338	994	3 609	104	661	2 529	186	321	1 046	48	12	34	
687	2 113	138	549	1 975	38	339	1 354	83	201	599	17	9	22	
422	1 087	129	293	958	22	196	688	79	94	264	28	3	6	
737	2 047	169	568	1 878	63	414	1 433	91	145	426	15	9	19	
844	1 934	346	498	1 588	45	268	960	297	230	628	4	–	–	
1 034	2 825	244	790	2 581	59	492	1 692	165	296	883	20	2	6	
123	375	33	90	342	9	70	286	12	20	56	12	–	–	
1 627	4 082	469	1 158	3 613	136	673	2 180	296	473	1 401	36	8	18	
2 435	6 793	527	1 908	6 266	173	1 175	4 060	329	724	2 182	21	6	17	
1 842	4 731	494	1 348	4 237	130	834	2 750	335	514	1 487	29	–	–	
2 393	6 526	605	1 788	5 921	129	991	3 329	432	793	2 582	44	4	10	
2 820	7 472	756	2 064	6 716	182	1 068	3 647	545	993	3 061	24	–	–	
811	2 028	257	554	1 771	46	308	1 044	182	242	713	5	1	4	
2 400	6 469	565	1 835	5 904	146	1 009	3 373	383	816	2 509	36	10	22	
1 221	3 499	277	944	3 222	98	625	2 256	167	319	966	12	–	–	
1 556	3 541	619	937	2 922	121	399	1 319	415	526	1 568	83	12	35	
1 725	4 962	398	1 327	4 564	118	891	3 290	260	432	1 263	20	4	11	
871	1 908	351	520	1 557	85	310	959	245	210	598	21	–	–	
1 461	4 325	326	1 135	3 999	112	758	2 865	210	376	1 123	4	1	11	
9 166	21 519	3 161	6 005	18 358	499	2 464	8 135	2 469	3 510	10 150	190	30	71	
4 847	12 071	1 367	3 480	10 704	324	1 797	5 630	891	1 657	5 004	113	23	64	
797	2 463	143	654	2 320	34	446	1 702	105	208	618	4	–	–	
328	1 191	46	282	1 145	25	234	975	20	48	170	1	–	–	
1 963	5 532	438	1 525	5 094	101	889	3 123	310	633	1 964	27	3	7	
56 840	147 711	16 089	40 751	131 622	3 701	22 505	77 279	11 159	18 041	53 815	1 032	163	420	
240 388	579 545	78 746	161 642	500 799	14 876	79 115	260 341	55 347	81 312	237 310	6 292	939	2 424	
782 354	1 910 733	256 788	525 566	1 653 945	49 407	272 496	916 226	172 071	246 926	721 905	29 478	5 321	13 676	

Dienst-, Werks-, Hausmeister-, Stiftswohnungen, Berufs- oder Geschäftsmietwohnungen; ohne verbilligt, kostenlos oder ermäßigt überlassene Wohnungen; ohne völlig untervermietete Wohnun-  
5) Ohne Haushalte in Gebäuden mit vollständiger Wohnheimnutzung.

Noch: 8. Wohnungen und Haushalte in den Gemeinden Baden-Württembergs am 25. Mai 1987 nach Besitzverhältnis und m<sup>2</sup>-Miete der

Schl.-Nr.	Gemeinde	Be- wohnte Woh- nungen insge- samt <sup>1)</sup>	Davon				Bewohnte Miet- wohnungen mit Mietangaben insgesamt		Darunter reine Mietwohnungen <sup>2)</sup>			
			Eigentümerwohnungen		Mietwohnungen				zusammen		darunter er- richtet bis 1948	
			zusammen	darunter öffent- lich ge- fördert <sup>4)</sup>	zusammen	darunter öffent- lich ge- fördert <sup>4)</sup>	Anzahl	Miete je m <sup>2</sup> in DM	Anzahl	Miete je m <sup>2</sup> in DM	Anzahl	Miete je m <sup>2</sup> in DM
		Anzahl	% von Sp. 1	Anzahl	% von Sp. 1	Anzahl						
1	2	3	4	5	6	7	8	9	10	11	12	13

Regierungsbezirk Tübingen

Region Neckar-Alb

Landkreise														
<b>415 Reutlingen</b>														
415 078	Bad Urach, Stadt	4 631	2 274	49,1	127	2 357	50,9	139	2 210	6,30	1 889	6,77	646	5,62
415 014	Dettingen an der Erms	3 060	1 843	60,2	205	1 217	39,8	33	1 111	6,24	996	6,61	290	5,41
415 089	Engstingen	1 349	912	67,6	63	437	32,4	84	367	5,73	311	6,06	33	4,64
415 019	Enningen unter Achalm	3 758	1 997	53,1	175	1 761	46,9	242	1 610	6,99	1 409	7,34	421	6,24
415 027	Gomadingen	680	476	70,0	56	204	30,0	16	150	4,40	105	4,90	26	3,78
415 028	Grabenstetten	466	376	80,7	18	90	19,3	1	71	4,81	65	5,08	21	5,43
415 029	Grafenberg	831	542	65,2	26	289	34,8	5	261	6,74	223	7,26	39	5,37
415 034	Hayingen, Stadt	619	434	70,1	50	185	29,9	18	145	4,21	119	4,57	30	3,32
415 090	Hohenstein	930	708	76,1	65	222	23,9	12	149	5,00	127	5,25	31	4,49
415 039	Hülben	965	727	75,3	40	238	24,7	12	194	5,31	171	5,43	65	5,23
415 092	Lichtenstein	3 139	1 699	54,1	137	1 440	45,9	88	1 317	5,87	1 020	6,42	340	5,42
415 048	Mehrstetten	411	255	62,0	15	156	38,0	26	121	4,84	110	5,13	10	4,08
415 050	Metzingen, Stadt	7 442	3 995	53,7	311	3 447	46,3	191	3 204	6,12	2 795	6,51	1 019	5,49
415 053	Münsingen, Stadt	3 981	2 531	63,6	275	1 450	36,4	135	1 208	4,99	1 058	5,22	381	4,45
415 058	Pfronstetten	374	316	84,5	16	58	15,5	4	31	3,90	19	3,48	8	2,77
415 059	Pfullingen, Stadt	6 590	3 178	48,2	255	3 412	51,8	445	3 144	6,90	2 836	7,16	775	5,91
415 060	Pliezhausen	2 582	1 696	65,7	140	886	34,3	58	774	6,62	700	6,87	182	5,88
415 061	Reutlingen, Stadt	40 410	17 433	43,1	2 248	22 977	56,9	6 554	20 772	6,92	18 549	7,19	4 857	6,24
415 062	Riederich	1 503	873	58,1	79	630	41,9	37	574	6,81	486	7,15	67	5,79
415 088	Römerstein	1 201	962	80,1	92	239	19,9	10	168	4,52	130	5,10	27	4,44
415 091	Sonnenbühl	2 046	1 496	73,1	48	550	26,9	12	441	5,27	381	5,64	119	4,77
415 093	St. Johann	1 625	1 160	71,4	66	465	28,6	11	389	5,08	325	5,40	90	5,05
415 073	Trochtelfingen, Stadt	1 842	1 235	67,0	104	607	33,0	46	488	5,01	429	5,30	104	4,58
415 087	Walddorfhäslach	1 254	794	63,3	41	460	36,7	12	395	6,44	344	6,88	62	5,40
415 080	Wannweil	1 817	1 025	56,4	88	792	43,6	52	691	6,86	569	7,52	152	6,69
415 085	Zwiefalten	760	487	64,1	37	273	35,9	69	213	4,50	170	4,68	39	3,59
415 086	Gutsbezirk Münsingen	66	—	—	—	66	100,0	—	67	3,68	56	3,65	18	2,81
<b>Zusammen</b>		<b>94 332</b>	<b>49 424</b>	<b>52,4</b>	<b>4 777</b>	<b>44 908</b>	<b>47,6</b>	<b>8 312</b>	<b>40 265</b>	<b>6,52</b>	<b>35 392</b>	<b>6,86</b>	<b>9 852</b>	<b>5,84</b>
<b>416 Tübingen</b>														
416 048	Ammerbuch	3 363	2 046	60,8	163	1 317	39,2	64	1 145	6,77	1 031	7,29	232	6,12
416 006	Bodelshausen	1 663	988	59,4	104	675	40,6	229	593	5,97	538	6,25	60	5,59
416 009	Dettenhausen	1 752	960	54,8	74	792	45,2	144	742	7,34	657	7,75	88	6,36
416 011	Dußlingen	1 715	869	50,7	60	846	49,3	164	760	6,67	692	6,98	161	6,37
416 015	Gomaringen	2 556	1 491	58,3	158	1 065	41,7	79	927	6,51	807	6,89	168	5,58
416 018	Hirrlingen	715	521	72,9	47	194	27,1	5	131	4,96	115	5,41	51	4,75
416 022	Kirchentellinsfurt	1 992	969	48,6	53	1 023	51,4	146	825	6,92	729	7,50	128	6,44
416 023	Kusterdingen	2 536	1 564	61,7	116	972	38,3	26	777	7,14	681	7,70	192	6,47
416 025	Mössingen, Stadt	5 736	3 243	56,5	266	2 493	43,5	519	2 277	6,37	2 043	6,70	246	5,45
416 026	Nehren	1 121	671	59,9	45	450	40,1	76	379	6,16	322	6,59	56	5,41
416 049	Neustetten	726	566	78,0	29	160	22,0	9	139	5,94	126	6,17	36	4,44
416 031	Ofterdingen	1 366	834	61,1	78	532	38,9	79	454	6,15	401	6,47	87	5,51
416 036	Rottenburg am Neckar, St.	11 745	6 794	57,8	517	4 951	42,2	541	4 392	6,50	3 888	6,82	1 197	5,87
416 050	Starzach	1 061	830	78,2	60	231	21,8	6	191	5,18	154	5,67	49	4,77
416 041	Tübingen, Univ.-Stadt	31 202	8 644	27,7	650	22 558	72,3	3 495	18 969	7,67	16 548	8,25	4 132	6,91
<b>Zusammen</b>		<b>69 249</b>	<b>30 990</b>	<b>44,8</b>	<b>2 420</b>	<b>38 259</b>	<b>55,2</b>	<b>5 582</b>	<b>32 701</b>	<b>7,14</b>	<b>28 732</b>	<b>7,64</b>	<b>6 883</b>	<b>6,47</b>
<b>417 Zollernalbkreis</b>														
417 079	Albstadt, Stadt	19 071	10 703	56,1	910	8 368	43,9	1 155	7 652	5,18	6 593	5,41	2 035	4,84
417 002	Balingen, Stadt	11 934	7 129	59,7	745	4 805	40,3	648	4 351	5,74	3 960	5,95	875	5,01
417 008	Bisingen	2 770	1 890	68,2	210	880	31,8	112	755	5,39	679	5,57	166	4,62
417 010	Bitz	1 347	1 057	78,5	49	290	21,5	39	241	5,10	197	5,40	67	4,72
417 013	Burladingen, Stadt	4 154	2 983	71,8	379	1 171	28,2	127	937	4,66	814	4,77	295	4,38
417 014	Dautmergen	122	98	80,3	2	24	19,7	1	17	3,65	16	3,83	10	2,90

1) Ohne Freizeitwohnungen; ohne Wohnungen, für die keine Angaben zum Haushalt/zur Person vorliegen; ohne Wohnungen in Gebäuden mit vollständiger Wohnheimnutzung. — 2) Ohne gen; ohne Mietwohnungen ausländischer Streitkräfte. — 3) Ohne Haushalte in Freizeitwohneinheiten; ohne Haushalte von Angehörigen ausländischer Streitkräfte. — 4) Nur 1. Förderungsweg. —

**Wohnung bzw. Wohnverhältnis des Haushalts**

Haushalte <sup>3)</sup>					Darunter									Schl.-Nr.
insgesamt		davon			Eigentümer <sup>5)</sup>			Hauptmieter <sup>5)</sup>			Untermieter <sup>5)</sup>			
		Einper- sonen- haus- halte	Mehrpersonen- haushalte		Einper- sonen- haus- halte	Mehrpersonen- haushalte		Einper- sonen- haus- halte	Mehrpersonen- haushalte		Einper- sonen- haus- halte	Mehrpersonen- haushalte		
Anzahl	Perso- nen	Anzahl		Perso- nen	Anzahl		Perso- nen	Anzahl		Perso- nen	Anzahl		Perso- nen	
14	15	16	17	18	19	20	21	22	23	24	25	26	27	

**Regierungsbezirk Tübingen**
**Region Neckar-Alb**

														<b>415</b>
4 746	11 531	1 464	3 282	10 067	485	1 792	5 568	932	1 477	4 465	47	13	34	415 078
3 188	8 393	858	2 330	7 535	367	1 478	4 828	427	827	2 635	64	18	47	415 014
1 380	4 015	262	1 118	3 753	127	786	2 752	113	325	981	22	7	20	415 089
3 957	9 624	1 192	2 765	8 432	400	1 598	4 932	675	1 146	3 449	117	21	51	415 019
706	1 970	165	541	1 805	71	407	1 387	76	133	415	18	1	3	415 027
474	1 349	101	373	1 248	71	305	1 022	28	67	224	2	1	2	415 028
871	2 306	205	666	2 101	75	467	1 536	101	190	545	29	9	20	415 029
623	2 121	106	517	2 015	49	385	1 572	56	130	439	1	2	4	415 034
953	3 123	150	803	2 973	69	639	2 454	65	159	505	16	5	14	415 090
978	2 655	210	768	2 445	145	582	1 883	56	184	556	9	2	6	415 039
3 233	8 459	808	2 425	7 651	278	1 421	4 504	458	994	3 116	72	10	31	415 092
417	1 225	95	322	1 130	32	223	833	62	98	295	1	1	2	415 048
7 863	19 838	2 313	5 550	17 525	857	3 146	9 940	1 152	2 303	7 293	302	41	104	415 050
4 107	11 138	1 110	2 997	10 028	481	2 052	7 087	543	920	2 882	53	19	43	415 053
379	1 394	40	339	1 354	24	292	1 195	12	46	157	4	1	2	415 058
6 993	16 654	2 266	4 727	14 388	723	2 460	7 536	1 236	2 212	6 723	302	52	122	415 059
2 677	7 266	636	2 041	6 630	253	1 443	4 785	310	586	1 814	73	12	31	415 060
43 837	100 594	15 562	28 275	85 032	3 880	13 566	41 368	9 144	14 249	42 417	1 975	295	781	415 061
1 519	4 026	326	1 193	3 700	127	747	2 359	186	445	1 339	13	1	2	415 062
1 232	3 629	263	969	3 366	157	805	2 844	86	154	493	20	10	29	415 088
2 091	6 007	447	1 644	5 560	256	1 240	4 283	167	395	1 255	24	9	22	415 091
1 672	4 634	377	1 295	4 257	196	966	3 217	149	320	1 016	26	9	24	415 093
1 902	5 491	417	1 485	5 074	194	1 042	3 704	188	423	1 313	35	20	57	415 073
1 290	3 721	256	1 034	3 465	112	683	2 346	126	347	1 111	18	4	8	415 087
1 957	4 722	590	1 367	4 132	200	825	2 488	286	519	1 594	98	19	40	415 080
779	2 233	200	579	2 033	81	409	1 530	107	169	500	12	1	3	415 085
67	147	26	41	121	–	–	–	25	41	121	1	–	–	415 086
<b>99 891</b>	<b>248 265</b>	<b>30 445</b>	<b>69 446</b>	<b>217 820</b>	<b>9 710</b>	<b>39 759</b>	<b>127 953</b>	<b>16 766</b>	<b>28 859</b>	<b>87 653</b>	<b>3 354</b>	<b>583</b>	<b>1 502</b>	
														<b>416</b>
3 597	9 580	982	2 615	8 598	339	1 709	5 803	474	875	2 728	169	31	67	416 048
1 709	4 755	338	1 371	4 417	137	852	2 781	179	505	1 605	22	11	23	416 006
1 866	4 858	484	1 382	4 374	148	812	2 646	244	555	1 696	56	15	32	416 009
1 786	4 466	496	1 290	3 970	164	705	2 196	278	581	1 764	54	4	10	416 011
2 634	6 751	767	1 867	5 984	304	1 193	3 928	409	666	2 037	54	8	19	416 015
723	2 181	133	590	2 048	80	441	1 585	52	149	463	1	–	–	416 018
2 122	4 954	742	1 380	4 212	209	762	2 370	445	605	1 811	81	9	22	416 022
2 737	6 847	866	1 871	5 981	311	1 256	4 093	445	598	1 848	110	17	40	416 023
6 078	16 289	1 577	4 501	14 712	547	2 699	9 019	757	1 754	5 570	153	47	120	416 025
1 159	3 022	264	895	2 758	104	567	1 800	136	320	935	24	8	23	416 026
746	2 271	126	620	2 145	71	495	1 712	44	119	420	11	6	13	416 049
1 408	3 820	307	1 101	3 513	138	697	2 232	140	397	1 264	29	7	17	416 031
12 444	32 761	3 519	8 925	29 242	1 202	5 604	18 913	1 814	3 198	10 018	470	117	298	416 036
1 090	2 987	262	828	2 725	171	660	2 212	80	165	507	11	3	6	416 050
43 443	77 225	26 656	16 787	50 569	2 324	6 336	20 044	14 505	9 618	28 319	6 934	575	1 512	416 041
<b>83 542</b>	<b>182 767</b>	<b>37 519</b>	<b>46 023</b>	<b>145 248</b>	<b>6 249</b>	<b>24 788</b>	<b>81 334</b>	<b>20 002</b>	<b>20 105</b>	<b>60 985</b>	<b>8 179</b>	<b>858</b>	<b>2 202</b>	
														<b>417</b>
19 817	47 295	6 011	13 806	41 284	2 494	8 215	24 634	3 037	5 469	16 348	451	114	284	417 079
12 401	31 181	3 536	8 865	27 645	1 388	5 748	18 273	1 822	3 060	9 232	266	57	140	417 002
2 843	7 597	617	2 226	6 980	293	1 597	5 074	272	612	1 858	52	17	48	417 008
1 374	3 631	285	1 089	3 346	181	877	2 709	85	206	624	19	6	13	417 010
4 283	12 099	904	3 379	11 195	516	2 469	8 238	324	868	2 843	64	42	114	417 013
125	334	24	101	310	12	86	268	11	14	39	1	1	3	417 014

Dienst-, Werks-, Hausmeister-, Stiftswohnungen, Berufs- oder Geschäftsmietwohnungen; ohne verbilligt, kostenlos oder ermäßigt überlassene Wohnungen; ohne völlig untervermietete Wohnun-  
5) Ohne Haushalte in Gebäuden mit vollständiger Wohnheimnutzung.



Noch: 8. Wohnungen und Haushalte in den Gemeinden Baden-Württembergs am 25. Mai 1987 nach Besitzverhältnis und m<sup>2</sup>-Miete der

Schl.-Nr.	Gemeinde	Be- wohnte Woh- nungen insge- samt <sup>1)</sup>	Davon						Bewohnte Miet- wohnungen mit Mietangaben insgesamt		Darunter reine Mietwohnungen <sup>2)</sup>				
			Eigentümerwohnungen			Mietwohnungen					zusammen		darunter er- richtet bis 1948		
			zusammen		darunter öffent- lich ge- fördert <sup>4)</sup>	zusammen		darunter öffent- lich ge- fördert <sup>4)</sup>							
			Anzahl		% von Sp. 1	Anzahl		% von Sp. 1	Anzahl	Anzahl	Miete je m <sup>2</sup> in DM	Anzahl	Miete je m <sup>2</sup> in DM	Anzahl	Miete je m <sup>2</sup> in DM
			1	2	3	4	5	6	7						
417 015	Dormettingen	274	234	85,4	16	40	14,6	5	33	4,57	29	4,58	11	3,59	
417 016	Dotternhausen	504	386	76,6	59	118	23,4	7	97	4,59	81	4,84	33	3,83	
417 022	Geislingen, Stadt	1 803	1 416	78,5	11	387	21,5	—	294	4,46	253	4,73	119	4,20	
417 023	Grosselfingen	575	439	76,3	48	136	23,7	6	97	4,08	90	4,23	43	3,42	
417 025	Haigerloch, Stadt	3 280	2 379	72,5	136	901	27,5	25	665	4,27	565	4,51	201	3,76	
417 029	Hausen am Tann	140	116	82,9	12	24	17,1	1	15	3,36	13	3,49	7	2,50	
417 031	Hechingen, Stadt	6 219	3 565	57,3	448	2 654	42,7	593	2 345	5,77	2 143	6,01	653	5,36	
417 036	Jungingen	531	396	74,6	42	135	25,4	10	102	5,02	88	5,34	40	4,64	
417 044	Meßstetten, Stadt	3 463	2 359	68,1	122	1 104	31,9	48	961	4,97	570	5,20	155	4,64	
417 045	Nusplingen	646	498	77,1	44	148	22,9	6	76	3,85	64	4,27	23	3,80	
417 047	Obernheim	485	396	81,6	36	89	18,4	5	59	3,54	52	3,59	25	3,12	
417 051	Rangendingen	1 485	1 119	75,4	178	366	24,6	50	268	4,86	242	5,05	71	3,65	
417 052	Ratshausen	225	193	85,8	12	32	14,2	1	22	3,52	22	3,52	14	2,77	
417 054	Rosenfeld, Stadt	1 844	1 370	74,3	84	474	25,7	23	326	4,77	281	4,98	97	4,56	
417 057	Schömburg, Stadt	1 271	932	73,3	93	339	26,7	11	256	4,87	231	5,05	59	4,44	
417 063	Straßberg	892	605	67,8	42	287	32,2	12	214	4,78	187	4,97	52	4,52	
417 071	Weilen unter d. Rinnen	147	129	87,8	8	18	12,2	—	16	5,12	16	5,12	7	4,99	
417 075	Winterlingen	2 316	1 631	70,4	125	685	29,6	7	537	4,60	493	4,79	189	4,54	
417 078	Zimmern unter der Burg	134	106	79,1	6	28	20,9	—	16	4,37	16	4,33	8	4,59	
	Zusammen	65 632	42 129	64,2	3 817	23 503	35,8	2 892	20 352	5,23	17 695	5,45	5 255	4,74	
	Region Neckar-Alb	229 213	122 543	53,5	11 014	106 670	46,5	16 786	93 318	6,42	81 819	6,80	21 990	5,75	

**Region Donau-Iller<sup>6)</sup>**

Stadtkreis															
421 000	Ulm, Univ.-Stadt	44 661	12 877	28,8	1 129	31 784	71,2	8 641	29 317	6,22	25 909	6,47	8 137	5,58	
Landkreise															
425	Alb-Donau-Kreis														
425 002	Allmendingen	1 380	931	67,5	111	449	32,5	73	362	4,34	286	4,67	65	3,85	
425 004	Altheim	164	130	79,3	9	34	20,7	—	20	3,43	16	3,87	6	3,30	
425 005	Altheim (Alb)	474	377	79,5	42	97	20,5	6	62	4,78	51	5,23	14	4,28	
425 008	Amstetten	1 117	692	62,0	71	425	38,0	97	335	5,39	274	5,86	45	3,79	
425 011	Asselfingen	261	210	80,5	32	51	19,5	2	30	5,07	25	5,57	9	4,70	
425 013	Ballendorf	173	146	84,4	7	27	15,6	—	15	5,36	13	6,01	7	6,73	
425 140	Balzheim	523	337	64,4	26	186	35,6	6	126	4,40	97	4,62	31	3,75	
425 014	Beimerstetten	687	422	61,4	45	265	38,6	26	221	5,79	190	6,06	28	5,33	
425 017	Berghülen	549	408	74,3	36	141	25,7	6	90	3,77	65	4,18	23	3,35	
425 019	Bernstadt	562	367	65,3	37	195	34,7	14	152	5,24	134	5,51	18	4,64	
425 020	Blaubeuren, Stadt	4 068	2 114	52,0	147	1 954	48,0	336	1 677	4,54	1 395	4,80	565	4,29	
425 141	Blaustein	5 244	2 672	51,0	326	2 572	49,0	218	2 065	5,83	1 762	6,31	372	5,20	
425 022	Börslingen	47	38	80,9	1	9	19,1	—	6	4,37	5	—	1	—	
425 024	Breitingen	66	46	69,7	6	20	30,3	1	14	3,87	12	4,32	2	—	
425 028	Dietenheim, Stadt	1 860	1 066	57,3	190	794	42,7	137	655	4,83	561	4,96	124	4,06	
425 031	Dornstadt	2 808	1 524	54,3	167	1 284	45,7	116	1 094	6,07	836	6,35	85	4,55	
425 033	Ehingen (Donau), Stadt	7 498	4 100	54,7	408	3 398	45,3	636	3 111	5,25	2 755	5,50	612	4,43	
425 035	Emeringen	44	37	84,1	—	7	15,9	—	4	—	2	—	2	—	
425 036	Emerkingen	182	144	79,1	13	38	20,9	2	27	4,15	26	4,26	11	3,38	
425 039	Erbach	3 822	2 314	60,5	307	1 508	39,5	98	1 194	5,38	1 038	5,68	184	4,68	
425 050	Griesingen	218	186	85,3	10	32	14,7	3	24	4,49	20	4,98	3	—	
425 052	Grundshiem	62	55	88,7	2	7	11,3	—	6	1,76	6	1,76	5	—	
425 055	Hausen am Bussen	54	44	81,5	5	10	18,5	—	7	3,58	4	—	3	—	
425 139	Heroldstatt	627	461	73,5	45	166	26,5	21	117	4,20	101	4,51	23	3,67	
425 062	Holz Kirch	71	55	77,5	3	16	22,5	2	13	3,73	10	3,33	6	2,65	
425 064	Hüttisheim	393	272	69,2	54	121	30,8	13	90	4,31	79	4,59	19	3,65	
425 137	Illerkirchberg	1 399	865	61,8	114	534	38,2	54	438	5,65	365	5,94	78	5,02	
425 066	Illerrieden	975	635	65,1	80	340	34,9	22	249	4,77	219	4,97	38	4,61	
425 071	Laichingen, Stadt	3 135	2 088	66,6	169	1 047	33,4	66	853	4,78	732	5,12	204	3,84	
425 072	Langenau, Stadt	4 275	2 408	56,3	307	1 867	43,7	188	1 565	5,29	1 329	5,59	208	4,54	
425 073	Lauterach	140	120	85,7	12	20	14,3	—	16	4,32	15	4,41	11	4,13	

1) Ohne Freizeitwohnungen; ohne Wohnungen, für die keine Angaben zum Haushalt/zur Person vorliegen; ohne Wohnungen in Gebäuden mit vollständiger Wohnheimnutzung. — 2) Ohne gen; ohne Mietwohnungen ausländischer Streitkräfte. — 3) Ohne Haushalte in Freizeitwohneinheiten; ohne Haushalte von Angehörigen ausländischer Streitkräfte. — 4) Nur 1. Förderungsweg. —

**Wohnung bzw. Wohnverhältnis des Haushalts**

Haushalte <sup>3)</sup>					Darunter									Schl.-Nr.
insgesamt		davon			Eigentümer <sup>5)</sup>			Hauptmieter <sup>5)</sup>			Untermieter <sup>5)</sup>			
		Einper- sonen- haus- halte	Mehrpersen- haushalte	Einper- sonen- haus- halte	Mehrpersen- haushalte	Einper- sonen- haus- halte	Mehrpersen- haushalte	Einper- sonen- haus- halte	Mehrpersen- haushalte					
Anzahl	Perso- nen	Anzahl		Perso- nen	Anzahl		Perso- nen	Anzahl		Perso- nen	Anzahl		Perso- nen	
14	15	16	17	18	19	20	21	22	23	24	25	26	27	
283	823	63	220	760	39	195	667	17	25	93	7	–	–	417 015
508	1 514	84	424	1 430	40	346	1 180	42	78	250	2	–	–	417 016
1 837	5 203	395	1 442	4 808	232	1 185	4 022	142	249	767	21	8	19	417 022
592	1 642	121	471	1 521	74	365	1 199	38	98	299	9	8	23	417 023
3 447	9 487	831	2 616	8 656	399	1 980	6 643	312	603	1 927	84	33	86	417 025
141	418	26	115	392	19	97	319	6	18	73	1	–	–	417 029
6 457	16 229	1 864	4 593	14 365	690	2 878	9 219	985	1 679	5 061	153	36	85	417 031
544	1 452	114	430	1 338	67	329	1 032	37	98	297	10	3	9	417 036
3 545	9 751	755	2 790	8 996	394	1 966	6 442	301	805	2 496	60	19	58	417 044
660	1 936	134	526	1 802	74	425	1 487	55	100	313	5	1	2	417 045
490	1 375	112	378	1 263	71	326	1 071	37	52	192	4	–	–	417 047
1 532	4 550	282	1 250	4 268	137	983	3 400	118	255	836	27	12	32	417 051
232	662	53	179	609	40	153	511	10	22	85	3	4	13	417 052
1 875	5 268	448	1 427	4 820	250	1 122	3 880	178	301	930	20	4	10	417 054
1 321	3 703	301	1 020	3 402	157	775	2 560	105	238	823	39	7	19	417 057
900	2 446	178	722	2 268	89	516	1 659	84	205	607	5	1	2	417 063
153	465	30	123	435	21	109	387	5	13	46	4	1	2	417 071
2 473	6 601	622	1 851	5 979	312	1 320	4 259	206	492	1 617	104	39	103	417 075
137	412	23	114	389	14	92	319	8	21	68	1	1	2	417 078
67 970	176 074	17 813	50 157	158 261	8 003	34 154	109 452	8 237	15 581	47 724	1 412	414	1 067	
251 403	607 106	85 777	165 626	521 329	23 962	98 701	318 739	45 005	64 545	196 362	12 945	1 855	4 771	

**Region Donau-Iller<sup>6)</sup>**

<b>47 931</b>	<b>105 069</b>	<b>19 258</b>	<b>28 673</b>	<b>85 811</b>	<b>2 649</b>	<b>10 273</b>	<b>32 615</b>	<b>14 549</b>	<b>18 141</b>	<b>52 533</b>	<b>1 372</b>	<b>161</b>	<b>406</b>	<b>421 000</b>
														<b>425</b>
1 443	4 187	302	1 141	3 885	121	811	2 839	144	311	999	37	19	47	425 002
167	529	27	140	502	20	110	423	6	28	75	1	2	4	425 004
480	1 496	72	408	1 424	38	339	1 207	31	67	211	3	2	6	425 005
1 150	3 443	222	928	3 221	79	614	2 183	123	307	1 018	20	7	20	425 008
261	816	36	225	780	24	186	657	12	39	123	–	–	–	425 011
180	605	23	157	582	9	137	522	9	18	54	5	2	6	425 013
531	1 504	102	429	1 402	38	299	1 005	62	124	376	2	6	21	425 140
711	1 897	164	547	1 733	60	363	1 185	89	179	534	15	5	14	425 014
563	1 794	97	466	1 697	48	361	1 352	41	101	329	8	4	16	425 017
570	1 648	106	464	1 542	48	319	1 103	54	143	435	4	2	4	425 019
4 217	10 940	1 200	3 017	9 740	365	1 750	5 841	760	1 250	3 847	73	15	45	425 020
5 349	13 588	1 498	3 851	12 090	411	2 262	7 456	1 024	1 589	4 634	63	–	–	425 141
47	154	7	40	147	4	34	127	3	6	20	–	–	–	425 022
67	208	5	62	203	–	46	154	5	16	49	–	–	–	425 024
1 912	5 329	401	1 511	4 928	124	943	3 097	241	558	1 805	36	10	26	425 028
2 955	7 980	726	2 229	7 254	183	1 342	4 633	453	861	2 560	55	14	32	425 031
7 781	22 632	1 743	6 038	20 889	535	3 566	12 975	986	2 442	7 839	147	30	75	425 033
44	136	8	36	128	6	31	112	2	5	16	–	–	–	425 035
183	655	26	157	629	15	129	535	11	27	92	–	1	2	425 036
3 902	11 073	839	3 063	10 234	288	2 027	7 013	491	1 028	3 198	60	8	23	425 039
220	755	25	195	730	14	172	646	10	22	82	1	1	2	425 050
63	204	12	51	192	10	45	172	2	5	18	–	1	2	425 052
55	213	7	48	206	4	40	179	3	8	27	–	–	–	425 055
633	1 900	127	506	1 773	68	393	1 421	56	111	348	3	2	4	425 139
73	241	16	57	225	12	43	182	4	14	43	–	–	–	425 062
400	1 211	62	338	1 149	24	248	882	32	90	267	6	–	–	425 064
1 450	3 951	329	1 121	3 622	106	761	2 523	188	350	1 077	35	10	22	425 137
992	2 987	155	837	2 832	59	577	2 049	84	257	775	12	3	8	425 066
3 200	9 067	753	2 447	8 314	372	1 716	5 947	346	717	2 331	35	14	36	425 071
4 383	11 769	1 060	3 323	10 709	396	2 013	6 615	596	1 290	4 039	68	20	55	425 072
143	468	20	123	448	13	107	391	4	16	57	3	–	–	425 073

Dienst-, Werks-, Hausmeister-, Stiftswohnungen, Berufs- oder Geschäftsmietwohnungen; ohne verbilligt, kostenlos oder ermäßigt überlassene Wohnungen; ohne völlig untervermietete Wohnun-  
5) Ohne Haushalte in Gebäuden mit vollständiger Wohnheimnutzung. – 6) Soweit Land Baden-Württemberg.

Noch: 8. Wohnungen und Haushalte in den Gemeinden Baden-Württembergs am 25. Mai 1987 nach Besitzverhältnis und m<sup>2</sup>-Miete der

Schl.-Nr.	Gemeinde	Be- wohnte Woh- nungen insge- samt <sup>1)</sup>	Davon						Bewohnte Miet- wohnungen mit Mietangaben insgesamt		Darunter reine Mietwohnungen <sup>2)</sup>			
			Eigentümerwohnungen			Mietwohnungen					zusammen		darunter er- richtet bis 1948	
			zusammen		darunter öffent- lich ge- fördert <sup>4)</sup>	zusammen		darunter öffent- lich ge- fördert <sup>4)</sup>						
			Anzahl		% von Sp. 1	Anzahl		% von Sp. 1	Anzahl	Anzahl	Miete je m <sup>2</sup> in DM	Anzahl	Miete je m <sup>2</sup> in DM	
			1	2	3	4	5	6	7	8	9	10	11	12
425 075	Lonsee	1 176	788	67,0	124	388	33,0	28	291	4,50	247	4,83	60	4,01
425 079	Merklingen	530	379	71,5	26	151	28,5	8	105	4,48	90	4,73	31	3,75
425 081	Munderkingen, Stadt	1 708	888	52,0	99	820	48,0	185	724	5,04	646	5,24	167	4,77
425 083	Neenstetten	202	162	80,2	13	40	19,8	2	27	4,06	24	4,39	10	4,04
425 084	Nellingen	483	362	74,9	32	121	25,1	4	76	3,88	55	4,23	20	3,48
425 085	Nerenstetten	73	62	84,9	7	11	15,1	—	8	3,27	6	2,96	6	2,96
425 088	Oberdischingen	553	357	64,6	16	196	35,4	6	167	4,94	143	5,16	26	4,01
425 090	Obermarchtal	362	256	70,7	27	106	29,3	4	79	3,71	66	3,99	35	3,66
425 091	Oberstadion	370	284	76,8	22	86	23,2	—	56	3,76	48	4,11	18	3,10
425 092	Öllingen	124	88	71,0	8	36	29,0	2	21	4,22	19	4,49	4	—
425 093	Öpfingen	633	409	64,6	20	224	35,4	15	188	5,38	170	5,64	14	3,82
425 097	Rammingen	352	258	73,3	16	94	26,7	3	63	4,55	49	5,13	10	4,12
425 098	Rechtenstein	101	76	75,2	9	25	24,8	2	14	3,82	11	3,79	6	3,94
425 104	Rottenacker	642	472	73,5	50	170	26,5	19	115	4,42	105	4,52	28	3,97
425 108	Schelkingen, Stadt	2 115	1 376	65,1	122	739	34,9	56	610	4,49	456	4,91	150	3,96
425 110	Schnürpflingen	389	263	67,6	27	126	32,4	2	94	4,86	79	5,29	9	4,71
425 112	Setzingen	176	133	75,6	11	43	24,4	1	32	4,70	24	5,29	7	4,16
425 138	Staig	934	609	65,2	88	325	34,8	27	257	5,31	238	5,37	38	3,11
425 123	Untermarchtal	181	132	72,9	21	49	27,1	2	41	3,39	32	3,59	14	3,03
425 124	Unterstadion	182	148	81,3	5	34	18,7	1	15	3,64	15	3,70	9	2,62
425 125	Unterwachingen	40	33	82,5	2	7	17,5	1	2	—	2	—	1	—
425 130	Weidenstetten	342	237	69,3	27	105	30,7	8	80	4,36	67	4,71	18	4,13
425 134	Westerheim	772	605	78,4	49	167	21,6	4	105	5,04	82	5,54	7	4,68
425 135	Westerstetten	621	359	57,8	55	262	42,2	28	214	4,77	184	5,07	37	3,46
Zusammen		55 939	34 000	60,8	3 658	21 939	39,2	2 551	18 022	5,12	15 281	5,43	3 527	4,33
426	Biberach													
426 001	Achstetten	984	702	71,3	138	282	28,7	36	215	4,36	194	4,60	51	3,38
426 005	Alleshausen	128	97	75,8	9	31	24,2	1	13	3,53	9	4,05	5	—
426 006	Allmannsweiler	71	55	77,5	1	16	22,5	—	8	3,17	6	3,67	3	—
426 008	Altheim	568	409	72,0	51	159	28,0	3	124	4,61	104	4,96	30	4,02
426 011	Attenweiler	475	365	76,8	15	110	23,2	—	64	3,49	51	3,62	22	2,78
426 013	Bad Buchau, Stadt	1 543	766	49,6	6	777	50,4	14	710	4,69	643	4,88	244	4,47
426 014	Bad Schussenried, St.	2 570	1 490	58,0	163	1 080	42,0	66	956	4,97	789	5,29	268	4,71
426 019	Berkheim	629	424	67,4	36	205	32,6	6	160	4,84	148	4,93	32	3,38
426 020	Betzenweiler	194	161	83,0	11	33	17,0	1	21	3,45	18	3,95	11	3,71
426 021	Biberach a.d.Riß, St.	11 563	4 980	43,1	421	6 583	56,9	1 495	6 247	5,74	5 575	5,93	1 398	5,09
426 028	Burgrieden	860	611	71,0	88	249	29,0	24	176	5,00	153	5,38	51	5,19
426 031	Dettingen an der Iller	535	402	75,1	41	133	24,9	10	94	3,90	76	4,24	29	3,67
426 035	Dürmentingen	697	500	71,7	31	197	28,3	6	153	4,05	122	4,24	46	3,37
426 036	Dürnau	121	87	71,9	3	34	28,1	—	18	3,58	15	3,82	5	—
426 038	Eberhardzell	986	702	71,2	49	284	28,8	3	222	3,94	194	4,15	67	3,53
426 043	Erlenmoos	410	324	79,0	7	86	21,0	4	63	3,91	51	4,27	15	3,26
426 044	Erolzheim	747	507	67,9	40	240	32,1	5	198	4,82	174	5,05	56	4,33
426 045	Ertingen	1 364	982	72,0	98	382	28,0	25	288	4,22	248	4,51	75	3,85
426 135	Gutenzell-Hürbel	458	347	75,8	18	111	24,2	5	68	3,25	54	3,53	28	3,00
426 058	Hochdorf	594	432	72,7	32	162	27,3	10	122	4,24	107	4,59	41	3,80
426 062	Ingoldingen	785	554	70,6	42	231	29,4	8	139	3,88	127	3,92	67	3,16
426 064	Kanzach	143	113	79,0	10	30	21,0	3	17	4,45	15	4,46	2	—
426 065	Kirchberg an der Iller	527	389	73,8	46	138	26,2	13	108	3,76	94	4,03	28	3,52
426 066	Kirchdorf an der Iller	816	491	60,2	51	325	39,8	55	289	4,11	183	4,81	28	3,91
426 067	Langenenslingen	1 037	766	73,9	72	271	26,1	4	197	3,51	173	3,78	89	3,48
426 070	Laupheim, Stadt	5 519	2 978	54,0	347	2 541	46,0	706	2 287	5,33	2 004	5,52	386	4,58
426 071	Maselheim	1 171	832	71,1	56	339	28,9	36	252	4,67	200	4,96	40	4,35
426 073	Mietingen	993	652	65,7	75	341	34,3	23	274	4,71	251	4,85	29	4,09
426 074	Mittelbiberach	985	619	62,8	79	366	37,2	14	267	5,17	246	5,42	79	5,27
426 078	Moosburg	56	48	85,7	4	8	14,3	—	6	4,35	6	4,35	3	—
426 087	Ochsenhausen, Stadt	2 397	1 521	63,5	145	876	36,5	82	712	4,87	639	5,10	159	4,25
426 090	Oggelshausen	286	221	77,3	5	65	22,7	—	40	4,50	34	5,08	18	4,82
426 097	Riedlingen, Stadt	3 225	1 759	54,5	213	1 466	45,5	197	1 282	4,81	1 138	5,21	330	4,21
426 100	Rot an der Rot	1 235	902	73,0	60	333	27,0	17	237	3,66	192	3,95	62	3,27
426 134	Schemmerhofen	2 065	1 488	72,1	115	577	27,9	27	396	4,46	361	4,74	77	4,08

1) Ohne Freizeitwohnungen; ohne Wohnungen, für die keine Angaben zum Haushalt/zur Person vorliegen; ohne Wohnungen in Gebäuden mit vollständiger Wohnheimnutzung. — 2) Ohne gen; ohne Mietwohnungen ausländischer Streitkräfte. — 3) Ohne Haushalte in Freizeitwohneinheiten; ohne Haushalte von Angehörigen ausländischer Streitkräfte. — 4) Nur 1. Förderungsweg. —

**Wohnung bzw. Wohnverhältnis des Haushalts**

Haushalte <sup>3)</sup>					Darunter										Schl.-Nr.
insgesamt		davon			Eigentümer <sup>5)</sup>			Hauptmieter <sup>5)</sup>			Untermieter <sup>5)</sup>				
		Einper- sonen- haus- halte	Mehrpersonen- haushalte	Einper- sonen- haus- halte	Mehrpersonen- haushalte	Einper- sonen- haus- halte	Mehrpersonen- haushalte	Einper- sonen- haus- halte	Mehrpersonen- haushalte						
Anzahl	Perso- nen	Anzahl		Perso- nen	Anzahl		Perso- nen	Anzahl		Perso- nen	Anzahl		Perso- nen		
14	15	16	17	18	19	20	21	22	23	24	25	26	27		
1 229	3 596	221	1 008	3 375	79	709	2 394	113	283	928	29	16	53	425 075	
545	1 543	114	431	1 429	54	326	1 111	51	103	312	9	2	6	425 079	
1 775	4 751	447	1 328	4 304	150	739	2 488	248	576	1 784	49	13	32	425 081	
214	689	23	191	666	10	152	563	10	30	77	3	9	26	425 083	
505	1 520	94	411	1 426	43	319	1 127	34	87	287	17	5	12	425 084	
79	289	7	72	282	2	60	236	4	7	32	1	5	14	425 085	
563	1 582	124	439	1 458	50	307	1 054	64	132	404	10	—	—	425 088	
367	1 164	79	288	1 085	36	220	884	38	68	201	5	—	—	425 090	
387	1 209	70	317	1 139	33	251	925	27	61	202	10	5	12	425 091	
125	404	23	102	381	8	80	300	14	22	81	1	—	—	425 092	
643	1 892	126	517	1 766	39	370	1 314	80	146	449	7	1	3	425 093	
356	1 076	64	292	1 012	28	230	825	35	59	179	1	3	8	425 097	
109	341	15	94	326	6	70	255	6	20	60	3	4	11	425 098	
663	1 861	152	511	1 709	84	388	1 335	53	119	363	15	4	11	425 104	
2 193	6 183	498	1 695	5 685	224	1 154	4 009	232	520	1 618	42	21	58	425 108	
393	1 212	55	338	1 157	20	243	869	31	95	288	4	—	—	425 110	
177	589	22	155	567	10	124	459	12	31	108	—	—	—	425 112	
955	2 812	176	779	2 636	65	544	1 895	98	229	725	13	6	16	425 138	
187	580	36	151	544	13	119	433	21	29	103	2	3	8	425 123	
184	594	25	159	569	9	139	506	15	19	61	1	1	2	425 124	
40	154	1	39	153	1	32	131	—	7	22	—	—	—	425 125	
352	1 060	57	295	1 003	28	209	735	27	84	263	2	2	5	425 130	
811	2 470	152	659	2 318	67	538	1 983	58	109	302	27	12	33	425 134	
627	1 825	115	512	1 710	26	334	1 155	86	176	551	3	2	4	425 135	
57 604	162 776	12 866	44 738	149 910	4 579	29 441	102 412	7 229	14 991	46 678	946	292	784	426	
1 002	3 157	153	849	3 004	70	633	2 295	70	213	700	13	3	9	426 001	
129	442	17	112	425	8	89	350	8	23	75	1	—	—	426 005	
71	269	6	65	263	5	50	219	1	15	44	—	—	—	426 006	
589	1 855	111	478	1 744	52	357	1 327	43	119	413	16	2	4	426 008	
479	1 505	108	371	1 397	55	310	1 207	52	61	190	1	—	—	426 011	
1 568	3 875	479	1 089	3 396	138	628	2 057	320	457	1 329	21	4	10	426 013	
2 633	6 984	716	1 917	6 268	271	1 219	4 144	398	696	2 118	38	—	—	426 014	
644	2 020	120	524	1 900	54	370	1 390	56	150	499	10	4	11	426 019	
209	655	40	169	615	23	138	531	9	24	65	8	7	19	426 020	
12 524	29 505	4 545	7 979	24 960	1 015	3 970	12 970	2 688	3 950	11 834	662	58	150	426 021	
866	2 643	156	710	2 487	70	541	1 965	86	168	519	—	1	3	426 028	
544	1 633	105	439	1 528	62	340	1 215	38	96	302	5	3	11	426 031	
721	2 153	145	576	2 008	73	428	1 557	57	140	431	15	8	20	426 035	
121	376	27	94	349	13	74	290	14	20	59	—	—	—	426 036	
1 006	3 214	174	832	3 040	81	622	2 365	88	205	656	5	5	19	426 038	
422	1 385	75	347	1 310	42	282	1 106	25	62	197	8	3	7	426 043	
758	2 239	160	598	2 079	73	434	1 585	77	163	491	10	1	3	426 044	
1 392	4 251	259	1 133	3 992	113	870	3 178	128	255	792	18	8	22	426 045	
458	1 443	83	375	1 360	48	299	1 112	35	76	248	—	—	—	426 135	
618	1 868	128	490	1 740	52	380	1 382	58	104	339	18	6	19	426 058	
785	2 490	131	654	2 359	47	507	1 914	84	147	445	—	—	—	426 062	
144	424	27	117	397	16	97	344	11	19	51	—	1	2	426 064	
535	1 661	94	441	1 567	50	340	1 255	42	97	304	2	4	8	426 065	
824	2 574	126	698	2 448	48	443	1 623	71	254	822	7	1	3	426 066	
1 056	3 174	204	852	2 970	110	657	2 348	83	189	603	11	6	19	426 067	
5 701	15 340	1 570	4 131	13 770	514	2 471	8 588	918	1 639	5 119	138	21	63	426 070	
1 209	3 599	256	953	3 343	99	734	2 673	134	215	660	16	4	10	426 071	
1 012	3 249	159	853	3 090	49	604	2 289	100	244	788	10	5	13	426 073	
994	2 793	250	744	2 543	82	537	1 893	168	207	650	—	—	—	426 074	
57	176	7	50	169	3	45	155	3	5	14	1	—	—	426 078	
2 497	7 052	588	1 909	6 464	232	1 291	4 573	297	600	1 841	59	18	50	426 087	
288	851	60	228	791	32	189	679	26	39	112	2	—	—	426 090	
3 396	8 971	1 048	2 348	7 923	301	1 461	5 225	632	874	2 667	94	13	31	426 097	
1 256	3 909	235	1 021	3 674	122	780	2 946	100	235	712	13	6	16	426 100	
2 076	6 292	391	1 685	5 901	175	1 313	4 778	214	372	1 123	2	—	—	426 134	

Dienst-, Werks-, Hausmeister-, Stiftswohnungen, Berufs- oder Geschäftsmietwohnungen; ohne verbilligt, kostenlos oder ermäßigt überlassene Wohnungen; ohne völlig untervermietete Wohnun-  
5) Ohne Haushalte in Gebäuden mit vollständiger Wohnheimnutzung.

Noch: 8. Wohnungen und Haushalte in den Gemeinden Baden-Württembergs am 25. Mai 1987 nach Besitzverhältnis und m²-Miete der

Schl.-Nr.	Gemeinde	Be- wohnte Woh- nungen insge- samt <sup>1)</sup>	Davon						Bewohnte Miet- wohnungen mit Mietangaben insgesamt		Darunter reine Mietwohnungen <sup>2)</sup>			
			Eigentümerwohnungen			Mietwohnungen					zusammen		darunter er- richtet bis 1948	
			zusammen		darunter öffent- lich ge- fördert <sup>4)</sup>	zusammen		darunter öffent- lich ge- fördert <sup>4)</sup>	Anzahl	Miete je m <sup>2</sup> in DM	Anzahl	Miete je m <sup>2</sup> in DM	Anzahl	Miete je m <sup>2</sup> in DM
			Anzahl		% von Sp. 1	Anzahl		% von Sp. 1						
			1	2	3	4	5	6	7	8	9	10	11	12
426 108	Schwendi	1 824	1 211	66,4	105	613	33,6	39	426	4,50	336	4,82	116	4,26
426 109	Seekirch	54	42	77,8	7	12	22,2	—	3	—	1	—	—	—
426 113	Steinhausen a.d.Rottum	514	395	76,8	23	119	23,2	3	63	3,63	52	4,04	31	3,54
426 117	Tannheim	658	447	67,9	28	211	32,1	13	148	4,04	115	4,42	44	4,15
426 118	Tiefenbach	128	98	76,6	1	30	23,4	—	18	4,22	14	4,73	3	—
426 120	Ummendorf	1 228	729	59,4	91	499	40,6	47	403	5,36	358	5,47	80	4,53
426 121	Unlingen	658	486	73,9	4	172	26,1	—	123	4,30	109	4,49	36	3,94
426 124	Uttenweiler	964	688	71,4	66	276	28,6	22	147	3,45	124	3,80	67	3,38
426 125	Wain	453	297	65,6	33	156	34,4	5	138	3,49	95	4,38	44	3,82
426 128	Warthausen	1 457	905	62,1	55	552	37,9	12	475	5,31	436	5,60	77	4,17
	Zusammen	54 675	32 974	60,3	2 991	21 701	39,7	3 040	18 367	5,01	16 034	5,28	4 372	4,42
	Region Donau-Iller <sup>6)</sup>	155 275	79 851	51,4	7 778	75 424	48,6	14 232	65 706	5,53	57 224	5,81	16 036	4,95

Region Bodensee-Oberschwaben

Landkreise															
<b>435</b>	<b>Bodenseekreis</b>														
435 005	Bermatingen	1 032	662	64,1		75	370	35,9	11	321	5,71	278	6,10	41	5,21
435 010	Daisendorf	459	279	60,8		10	180	39,2	3	166	7,43	158	7,65	3	—
435 067	Deggenhausertal	970	656	67,6		31	314	32,4	11	198	4,71	152	5,08	52	4,70
435 013	Eriskirch	1 435	686	47,8		33	749	52,2	19	666	6,79	606	7,07	51	5,67
435 015	Frickingen	786	516	65,6		22	270	34,4	6	215	5,53	183	5,94	49	5,37
435 016	Friedrichshafen, Stadt	21 353	7 869	36,9		895	13 484	63,1	2 757	12 848	6,52	10 506	6,87	2 361	6,07
435 018	Hagnau am Bodensee	550	329	59,8		6	221	40,2	3	189	7,17	174	7,58	33	6,38
435 020	Heiligenberg	797	472	59,2		17	325	40,8	5	241	5,57	202	5,88	93	5,31
435 024	Immenstaad a. Bodensee	2 259	986	43,6		30	1 273	56,4	6	1 163	7,29	1 082	7,53	87	6,23
435 029	Kressbronn am Bodensee	2 509	1 193	47,5		86	1 316	52,5	75	1 181	6,43	1 015	6,83	167	5,79
435 030	Langenargen	2 525	1 147	45,4		67	1 378	54,6	54	1 288	6,78	1 110	7,18	186	5,73
435 034	Markdorf, Stadt	4 028	1 980	49,2		109	2 048	50,8	203	1 910	6,37	1 749	6,59	317	5,66
435 035	Meckenbeuren	3 651	1 911	52,3		231	1 740	47,7	169	1 508	5,91	1 223	6,31	249	5,63
435 036	Meersburg, Stadt	2 219	959	43,2		60	1 260	56,8	106	1 160	6,99	1 041	7,33	169	6,16
435 042	Neukirch	674	394	58,5		23	280	41,5	5	210	5,56	183	5,76	66	4,55
435 045	Oberteuringen	1 252	719	57,4		60	533	42,6	21	463	6,24	416	6,50	63	4,99
435 047	Owingen	1 078	593	55,0		38	485	45,0	7	401	6,15	364	6,32	53	4,82
435 052	Salem	2 876	1 679	58,4		134	1 197	41,6	54	988	5,80	861	6,21	172	4,86
435 053	Sipplingen	778	417	53,6		26	361	46,4	7	295	6,05	264	6,43	51	5,35
435 054	Stetten	368	210	57,1		10	158	42,9	3	139	6,86	131	7,02	15	6,66
435 057	Tett nang, Stadt	5 715	2 860	50,0		240	2 855	50,0	196	2 585	6,33	2 270	6,74	447	5,24
435 059	Überlingen, Stadt	8 224	3 409	41,5		237	4 815	58,5	783	4 397	7,05	3 653	7,45	771	6,37
435 066	Uhdlingen-Mühlhofen	2 342	1 150	49,1		8	1 192	50,9	6	1 124	7,09	1 045	7,36	152	5,49
	<b>Zusammen</b>	<b>67 880</b>	<b>31 076</b>	<b>45,8</b>		<b>2 448</b>	<b>36 804</b>	<b>54,2</b>	<b>4 510</b>	<b>33 656</b>	<b>6,54</b>	<b>28 666</b>	<b>6,90</b>	<b>5 648</b>	<b>5,83</b>
<b>436</b>	<b>Ravensburg</b>														
436 001	Achberg	350	213	60,9		3	137	39,1	1	99	5,55	82	6,06	22	4,74
436 003	Aichstetten	693	468	67,5		28	225	32,5	4	179	4,07	158	4,31	60	3,58
436 004	Aitrach	858	554	64,6		65	304	35,4	12	247	4,47	211	4,76	90	3,92
436 005	Altshausen	1 209	711	58,8		78	498	41,2	17	433	5,14	368	5,56	137	4,82
436 006	Amzell	868	530	61,1		47	338	38,9	25	257	5,67	228	5,95	55	5,27
436 094	Argenbühl	1 554	1 024	65,9		51	530	34,1	10	411	5,10	349	5,35	133	4,68
436 008	Aulendorf, Stadt	2 617	1 544	59,0		186	1 073	41,0	91	926	5,39	787	5,72	320	5,26
436 009	Bad Waldsee, Stadt	5 652	2 997	53,0		64	2 655	47,0	44	2 344	5,66	2 080	5,92	436	5,09
436 010	Bad Wurzach, Stadt	3 909	2 404	61,5		162	1 505	38,5	39	1 213	4,77	1 033	4,97	325	4,15
436 011	Baienfurt	2 478	1 223	49,4		115	1 255	50,6	85	1 170	6,12	986	6,57	211	5,59
436 012	Baindt	1 426	853	59,8		138	573	40,2	45	527	6,29	477	6,55	35	5,17
436 013	Berg	1 256	763	60,7		62	493	39,3	15	442	6,77	389	7,23	34	5,42
436 014	Bergatreute	795	491	61,8		28	304	38,2	5	250	5,06	227	5,31	71	4,22
436 018	Bodnegg	783	472	60,3		38	311	39,7	19	243	5,48	179	5,91	48	4,98
436 019	Boms	141	115	81,6		5	26	18,4	1	12	3,60	9	3,79	6	4,02
436 024	Ebenweiler	260	194	74,6		22	66	25,4	3	40	4,87	36	4,85	13	4,13
436 093	Ebersbach-Musbach	390	279	71,5		6	111	28,5	—	78	4,34	67	4,91	27	4,12

1) Ohne Freizeitwohnungen; ohne Wohnungen, für die keine Angaben zum Haushalt/zur Person vorliegen; ohne Wohnungen in Gebäuden mit vollständiger Wohnheimnutzung. — 2) Ohne gen; ohne Mietwohnungen ausländischer Streitkräfte. — 3) Ohne Haushalte in Freizeitwohneinheiten; ohne Haushalte von Angehörigen ausländischer Streitkräfte. — 4) Nur 1. Förderungsweg. —

**Wohnung bzw. Wohnverhältnis des Haushalts**

Haushalte <sup>3)</sup>					Darunter									Schl.-Nr.
insgesamt					Eigentümer <sup>5)</sup>				Hauptmieter <sup>5)</sup>			Untermieter <sup>5)</sup>		
					davon		Einper-sonen-haus-halte		Mehrper-sonen-haushalte		Einper-sonen-haus-halte		Mehrper-sonen-haushalte	
Anzahl	Personen	Anzahl		Personen	Anzahl		Personen	Anzahl		Personen	Anzahl		Personen	
14	15	16	17	18	19	20	21	22	23	24	25	26	27	
1 847	5 529	409	1 438	5 120	178	1 035	3 835	217	401	1 280	14	2	5	
54	200	13	41	187	5	37	172	8	4	15	—	—	—	
516	1 649	104	412	1 545	53	342	1 339	50	70	206	1	—	—	
663	1 937	128	535	1 809	55	392	1 347	72	143	462	1	—	—	
129	424	20	109	404	13	85	334	7	24	70	—	—	—	
1 241	3 505	296	945	3 209	121	609	2 178	174	336	1 031	1	—	—	
666	2 164	122	544	2 042	66	420	1 637	52	124	405	4	—	—	
973	3 011	192	781	2 819	93	596	2 258	95	184	559	4	1	2	
456	1 404	84	372	1 320	34	263	977	50	107	339	—	2	4	
1 495	4 064	363	1 132	3 701	96	809	2 765	240	315	918	27	8	18	
56 624	157 914	14 484	42 140	143 430	4 912	28 091	100 370	8 099	13 841	42 497	1 256	205	551	
162 159	425 759	46 608	115 551	379 151	12 140	67 805	235 397	29 877	46 973	141 708	3 574	658	1 741	

**Region Bodensee-Oberschwaben**

														<b>435</b>
1 079	3 126	203	876	2 923	60	603	2 097	119	260	790	24	13	36	435 005
481	1 161	153	328	1 008	56	225	699	86	103	309	11	—	—	435 010
995	3 209	174	821	3 035	65	592	2 303	101	224	719	8	5	13	435 067
1 468	3 846	372	1 096	3 474	99	587	1 955	243	506	1 512	30	3	7	435 013
804	2 277	176	628	2 101	63	453	1 585	98	173	511	15	2	5	435 015
22 379	52 705	7 436	14 943	45 269	1 500	6 374	20 111	5 076	8 509	24 988	547	28	68	435 016
561	1 382	160	401	1 222	62	268	872	92	132	347	6	1	3	435 018
926	2 458	304	622	2 154	67	405	1 484	140	189	597	97	28	73	435 020
2 355	5 450	804	1 551	4 646	215	772	2 465	509	768	2 150	75	10	29	435 024
2 584	6 797	712	1 872	6 085	215	982	3 388	446	883	2 679	51	7	18	435 029
2 619	6 258	867	1 752	5 391	236	913	3 013	565	825	2 347	66	14	31	435 030
4 164	10 885	1 102	3 062	9 783	291	1 694	5 683	715	1 348	4 050	96	20	50	435 034
3 817	10 358	1 008	2 809	9 350	229	1 682	5 901	646	1 104	3 392	133	23	57	435 035
2 343	5 060	914	1 429	4 146	235	724	2 205	585	693	1 909	87	9	25	435 036
693	2 208	129	564	2 079	49	345	1 396	68	214	666	12	5	17	435 042
1 268	3 528	303	965	3 225	84	636	2 206	206	328	1 017	13	1	2	435 045
1 112	3 228	217	895	3 011	53	542	1 945	143	346	1 051	21	7	15	435 047
2 981	8 662	623	2 358	8 039	191	1 488	5 182	386	825	2 608	45	41	240	435 052
804	2 026	227	577	1 799	72	345	1 136	133	232	663	22	—	—	435 053
381	936	96	285	840	36	174	549	53	107	280	7	4	11	435 054
6 033	15 972	1 738	4 295	14 234	404	2 457	8 644	1 112	1 815	5 543	212	22	45	435 057
8 647	19 470	3 353	5 294	16 117	754	2 658	8 633	2 354	2 596	7 386	233	29	71	435 059
2 389	5 815	708	1 681	5 107	228	922	2 920	454	744	2 142	18	14	42	435 066
<b>70 883</b>	<b>176 817</b>	<b>21 779</b>	<b>49 104</b>	<b>155 038</b>	<b>5 264</b>	<b>25 841</b>	<b>86 372</b>	<b>14 330</b>	<b>22 924</b>	<b>67 656</b>	<b>1 829</b>	<b>286</b>	<b>858</b>	
														<b>436</b>
355	1 117	70	285	1 047	21	192	761	43	93	286	6	—	—	436 001
726	2 231	152	574	2 079	61	407	1 540	72	162	526	19	5	13	436 003
879	2 556	179	700	2 377	80	475	1 673	89	217	681	10	8	23	436 004
1 291	3 456	371	920	3 085	111	600	2 084	194	309	975	66	11	26	436 005
880	2 790	165	715	2 625	51	480	1 881	104	235	744	10	—	—	436 006
1 600	5 297	303	1 297	4 994	113	913	3 826	158	377	1 150	32	7	18	436 094
2 704	7 060	775	1 929	6 285	304	1 241	4 206	431	679	2 057	40	9	22	436 008
5 831	15 310	1 709	4 122	13 601	523	2 475	8 603	1 072	1 622	4 936	114	25	62	436 009
4 086	12 127	998	3 088	11 129	360	2 044	7 707	514	1 025	3 371	124	19	51	436 010
2 562	6 549	740	1 822	5 809	199	1 026	3 385	475	789	2 407	66	7	17	436 011
1 463	4 160	291	1 172	3 869	77	776	2 683	186	389	1 170	28	7	16	436 012
1 309	3 675	304	1 005	3 371	64	699	2 481	199	298	871	41	8	19	436 013
818	2 506	153	665	2 353	56	435	1 629	79	226	711	18	4	13	436 014
799	2 461	163	636	2 298	45	428	1 665	108	207	631	10	1	2	436 018
143	464	19	124	445	11	104	378	7	19	64	1	1	3	436 019
266	793	50	216	743	20	174	612	26	40	127	4	2	4	436 024
393	1 245	74	319	1 171	31	248	944	40	71	227	3	—	—	436 093

Dienst-, Werks-, Hausmeister-, Stiftswohnungen, Berufs- oder Geschäftsmietwohnungen; ohne verbilligt, kostenlos oder ermäßigt überlassene Wohnungen; ohne völlig untervermietete Wohnungen-  
5) Ohne Haushalte in Gebäuden mit vollständiger Wohnheimnutzung. – 6) Soweit Land Baden-Württemberg.

Noch: **8. Wohnungen und Haushalte in den Gemeinden Baden-Württembergs am 25. Mai 1987 nach Besitzverhältnis und m<sup>2</sup>-Miete der**

Schl.-Nr.	Gemeinde	Be- wohnte Woh- nungen insge- samt <sup>1)</sup>	Davon						Bewohnte Miet- wohnungen mit Mietangaben insgesamt		Darunter reine Mietwohnungen <sup>2)</sup>			
			Eigentümerwohnungen			Mietwohnungen					zusammen		darunter er- richtet bis 1948	
			zusammen		darunter öffent- lich ge- fördert <sup>4)</sup>	zusammen		darunter öffent- lich ge- fördert <sup>4)</sup>						
			Anzahl		% von Sp. 1	Anzahl		% von Sp. 1	Anzahl	Miete je m <sup>2</sup> in DM	Anzahl	Miete je m <sup>2</sup> in DM	Anzahl	Miete je m <sup>2</sup> in DM
			1	2	3	4	5	6	7	8	9	10	11	12
436 027	Eichstegen	113	89	78,8	1	24	21,2	—	12	5,23	11	5,56	4	—
436 032	Fleischwangen	124	83	66,9	6	41	33,1	1	27	4,94	25	4,76	16	4,73
436 096	Fronreute	1 143	723	63,3	56	420	36,7	12	353	5,58	327	5,96	50	4,92
436 039	Grünkraut	799	449	56,2	42	350	43,8	15	306	6,19	271	6,47	55	5,49
436 040	Guggenhausen	53	46	86,8	2	7	13,2	—	2	—	2	—	—	—
436 095	Horgenzell	1 068	676	63,3	20	392	36,7	12	265	4,94	217	5,31	70	4,88
436 047	Hoßkirch	187	140	74,9	5	47	25,1	1	37	4,05	33	4,34	17	3,96
436 049	Isny im Allgäu, Stadt	5 051	2 013	39,9	134	3 038	60,1	248	2 795	6,13	2 299	6,74	665	6,09
436 052	Kißlegg	2 458	1 452	59,1	132	1 006	40,9	52	831	4,93	727	5,27	196	4,56
436 053	Königseggwald	172	112	65,1	6	60	34,9	—	46	2,97	34	3,43	17	3,08
436 055	Leutkirch im Allgäu, St.	7 448	3 956	53,1	326	3 492	46,9	323	2 770	5,22	2 456	5,53	846	4,62
436 064	Ravensburg, Stadt	17 625	6 781	38,5	709	10 844	61,5	1 797	10 008	6,40	8 673	6,71	2 980	6,11
436 067	Riedhausen	118	84	71,2	1	34	28,8	—	27	3,48	23	3,71	12	3,73
436 069	Schlier	1 020	633	62,1	24	387	37,9	11	324	5,78	289	6,03	58	5,24
436 077	Unterwaldhausen	72	48	66,7	2	24	33,3	—	14	4,45	14	4,58	5	—
436 078	Vogt	1 294	754	58,3	93	540	41,7	34	477	5,82	424	6,15	54	4,92
436 079	Waldburg	723	453	62,7	30	270	37,3	6	210	5,63	180	5,94	27	5,16
436 081	Wangen im Allgäu, St.	8 859	4 262	48,1	537	4 597	51,9	599	3 795	6,00	3 094	6,46	783	5,56
436 082	Weingarten, Stadt	8 826	3 447	39,1	426	5 379	60,9	1 005	4 852	6,71	4 281	6,94	1 064	6,01
436 083	Wilhelmsdorf	1 188	644	54,2	49	544	45,8	37	433	5,02	262	5,73	65	5,09
436 085	Wolfegg	966	611	63,3	71	355	36,7	14	257	4,76	191	5,17	82	4,79
436 087	Wolpertswende	1 152	679	58,9	67	473	41,1	23	414	5,44	335	6,00	81	4,44
	Zusammen	85 698	42 970	50,1	3 837	42 728	49,9	4 606	37 126	5,91	31 834	6,26	9 170	5,46
437	Sigmaringen													
437 005	Beuron	306	187	61,1	18	119	38,9	1	97	3,86	70	4,39	39	3,97
437 008	Bingen	925	568	61,4	68	357	38,6	21	275	5,41	255	5,69	55	5,09
437 031	Gammertingen, Stadt	2 015	1 158	57,5	131	857	42,5	145	736	5,14	596	5,26	123	4,61
437 044	Herbertingen	1 385	923	66,6	90	462	33,4	24	369	4,38	321	4,62	115	3,82
437 124	Herdwangen-Schönach	716	452	63,1	25	264	36,9	30	145	4,98	132	5,33	14	3,95
437 047	Hettingen, Stadt	627	427	68,1	31	200	31,9	5	134	4,05	110	4,10	30	3,19
437 053	Hohentengen	1 164	884	75,9	82	280	24,1	4	203	4,39	181	4,69	65	3,69
437 056	Illmensee	489	298	60,9	19	191	39,1	16	152	5,93	143	6,05	15	4,96
437 059	Inzigkofen	760	516	67,9	82	244	32,1	8	196	3,97	172	4,30	60	3,59
437 065	Krauchenwies	1 417	931	65,7	121	486	34,3	29	377	4,57	327	4,94	88	3,90
437 072	Leibertingen	598	459	76,8	43	139	23,2	6	74	3,69	63	4,01	16	3,39
437 076	Mengen, Stadt	3 327	1 939	58,3	180	1 388	41,7	182	1 232	5,15	1 097	5,44	302	4,51
437 078	Meßkirch, Stadt	2 495	1 385	55,5	174	1 110	44,5	139	904	4,53	816	4,72	301	4,12
437 082	Neufra	665	483	72,6	35	182	27,4	11	124	4,00	105	4,37	36	3,71
437 086	Ostrach	1 758	1 114	63,4	80	644	36,6	27	480	4,45	427	4,61	129	3,86
437 088	Pfullendorf, Stadt	3 560	1 650	46,3	160	1 910	53,7	96	1 753	5,59	1 565	5,73	340	4,56
437 123	Sauldorf	647	489	75,6	33	158	24,4	3	97	3,80	83	4,18	50	3,98
437 100	Saulgau, Stadt	5 360	3 022	56,4	248	2 338	43,6	324	2 021	5,14	1 793	5,45	533	4,85
437 101	Scheer, Stadt	847	562	66,4	30	285	33,6	32	227	4,62	208	4,83	56	3,80
437 102	Schwenningen	524	368	70,2	18	156	29,8	1	100	4,63	91	4,87	20	4,06
437 104	Sigmaringen, Stadt	6 080	2 323	38,2	273	3 757	61,8	323	3 583	5,52	2 626	5,75	684	4,70
437 105	Sigmaringendorf	1 258	804	63,9	112	454	36,1	82	395	5,14	323	5,38	92	4,87
437 107	Stetten am kalten Markt	1 763	1 014	57,5	122	749	42,5	134	603	4,91	489	5,11	104	4,46
437 114	Veringenstadt, Stadt	766	488	63,7	83	278	36,3	22	220	4,21	184	4,50	58	4,61
437 118	Wald	683	497	72,8	31	186	27,2	4	115	4,28	96	4,70	46	4,32
	Zusammen	40 135	22 941	57,2	2 289	17 194	42,8	1 669	14 612	5,06	12 273	5,30	3 371	4,43
	Region													
	Bodensee-Oberschwaben	193 713	96 987	50,1	8 574	96 726	49,9	10 785	85 394	6,00	72 773	6,33	18 189	5,36
	Regierungsbezirk													
	Tübingen	578 201	299 381	51,8	27 366	278 820	48,2	41 803	244 418	6,03	211 816	6,37	56 215	5,40
Land Baden-Württemberg														
	Insgesamt	3 721 550	1 663 514	44,7	145 062	2 058 036	55,3	291 076	1 846 434	6,34	1 620 821	6,65	447 817	5,74

1) Ohne Freizeitwohnungen; ohne Wohnungen, für die keine Angaben zum Haushalt/zur Person vorliegen; ohne Wohnungen in Gebäuden mit vollständiger Wohnheimnutzung. — 2) Ohne gen; ohne Mietwohnungen ausländischer Streitkräfte. — 3) Ohne Haushalte in Freizeitwohneinheiten; ohne Haushalte von Angehörigen ausländischer Streitkräfte. — 4) Nur 1. Förderungsweg. —

Wohnung bzw. Wohnverhältnis des Haushalts

Haushalte <sup>3)</sup>					Darunter									Schl.-Nr.
insgesamt		davon			Eigentümer <sup>5)</sup>			Hauptmieter <sup>5)</sup>			Untermieter <sup>5)</sup>			
		Einper- sonen- haus- halte	Mehrpersonen- haushalte		Einper- sonen- haus- halte	Mehrpersonen- haushalte		Einper- sonen- haus- halte	Mehrpersonen- haushalte		Einper- sonen- haus- halte	Mehrpersonen- haushalte		
Anzahl	Perso- nen	Anzahl		Perso- nen	Anzahl		Perso- nen	Anzahl		Perso- nen	Anzahl		Perso- nen	
14	15	16	17	18	19	20	21	22	23	24	25	26	27	
124	410	20	104	390	9	80	319	10	15	51	1	9	20	436 027
127	440	26	101	414	13	70	310	11	30	101	2	1	3	436 032
1 172	3 594	233	939	3 361	62	661	2 519	149	272	830	22	6	12	436 096
838	2 464	167	671	2 297	36	413	1 505	100	252	779	31	6	13	436 039
53	198	6	47	192	4	42	178	2	5	14	–	–	–	436 040
1 122	3 652	223	899	3 429	54	622	2 580	126	271	831	37	6	18	436 095
190	564	34	156	530	17	124	440	16	31	88	1	1	2	436 047
5 585	12 697	2 410	3 175	10 287	365	1 652	5 706	1 652	1 497	4 508	327	25	70	436 049
2 533	7 511	582	1 951	6 929	195	1 257	4 764	336	679	2 129	51	15	36	436 052
172	543	36	136	507	18	94	371	18	42	136	–	–	–	436 053
7 608	20 798	2 167	5 441	18 631	666	3 292	11 952	1 444	2 097	6 556	57	52	123	436 055
18 611	43 628	6 575	12 036	37 053	1 289	5 500	17 921	4 644	6 464	18 940	632	67	181	436 064
119	392	15	104	377	7	77	295	8	27	82	–	–	–	436 067
1 067	3 188	207	860	2 981	63	571	2 107	113	276	838	31	13	36	436 069
72	224	11	61	213	6	42	158	5	19	55	–	–	–	436 077
1 354	3 882	286	1 068	3 596	97	659	2 335	145	406	1 254	44	3	7	436 078
733	2 239	127	606	2 112	44	410	1 506	82	194	599	1	2	7	436 079
9 186	23 937	2 657	6 529	21 280	711	3 555	12 244	1 790	2 894	8 826	108	75	194	436 081
9 766	21 543	3 881	5 885	17 662	761	2 687	8 402	2 514	3 003	8 767	503	109	263	436 082
1 419	3 569	610	809	2 959	97	547	2 124	371	256	821	119	6	14	436 083
1 018	2 930	236	782	2 694	79	534	1 913	130	237	752	27	11	29	436 085
1 179	3 535	220	959	3 315	75	604	2 178	128	349	1 124	17	6	13	436 087
90 153	235 735	27 245	62 908	208 490	6 795	36 210	127 885	17 591	26 074	79 015	2 603	527	1 330	437
318	806	102	216	704	36	151	496	58	64	206	8	1	2	437 005
981	2 657	252	729	2 405	68	500	1 705	131	225	691	53	4	9	437 008
2 130	5 783	601	1 529	5 182	144	1 014	3 585	386	502	1 570	71	13	27	437 031
1 402	4 110	293	1 109	3 817	128	795	2 814	158	310	995	7	4	8	437 044
727	2 088	151	576	1 937	49	404	1 432	96	172	505	6	–	–	437 124
636	1 977	121	515	1 856	51	379	1 407	68	134	443	2	2	6	437 047
1 183	3 696	226	957	3 470	141	744	2 756	71	209	700	14	4	14	437 053
513	1 547	111	402	1 436	23	276	1 022	71	122	402	17	4	12	437 056
788	2 264	190	598	2 074	69	447	1 595	95	150	476	26	1	3	437 059
1 444	4 383	306	1 138	4 077	145	787	2 925	145	344	1 137	16	7	15	437 065
602	1 978	92	510	1 886	52	407	1 585	39	101	295	1	2	6	437 072
3 400	9 313	807	2 593	8 506	314	1 627	5 535	444	955	2 938	42	8	26	437 076
2 519	7 224	598	1 921	6 626	194	1 191	4 327	401	730	2 299	3	–	–	437 078
681	1 847	163	518	1 684	78	405	1 318	72	110	360	13	3	6	437 082
1 782	5 347	372	1 410	4 975	147	967	3 581	218	434	1 370	7	9	24	437 086
3 679	10 366	939	2 740	9 427	226	1 426	5 143	617	1 299	4 251	96	15	33	437 088
654	2 201	97	557	2 104	38	451	1 771	54	104	329	5	2	4	437 123
5 503	15 128	1 467	4 036	13 661	486	2 538	8 977	870	1 491	4 669	107	7	15	437 100
858	2 441	184	674	2 257	84	478	1 651	95	192	596	5	4	10	437 101
527	1 663	106	421	1 557	38	331	1 265	67	90	292	1	–	–	437 102
6 589	14 721	2 688	3 901	12 033	447	1 878	6 093	1 864	1 977	5 827	286	33	87	437 104
1 320	3 631	311	1 009	3 320	108	696	2 306	154	306	995	28	7	19	437 105
1 811	5 034	390	1 421	4 644	118	896	3 073	237	516	1 550	35	9	21	437 107
769	2 183	144	625	2 039	66	422	1 425	78	203	614	–	–	–	437 114
691	2 165	133	558	2 032	63	434	1 661	64	122	367	6	2	4	437 118
41 507	114 553	10 844	30 663	103 709	3 313	19 644	69 448	6 553	10 862	33 877	855	141	351	
202 543	527 105	59 868	142 675	467 237	15 372	81 695	283 705	38 474	59 860	180 548	5 287	954	2 539	
616 105	1 559 970	192 253	423 852	1 367 717	51 474	248 201	837 841	113 356	171 378	518 618	21 806	3 467	9 051	
Land Baden-Württemberg														
3 959 572	9 478 868	1 321 917	2 637 655	8 156 951	288 382	1 376 697	4 468 546	861 966	1 235 757	3 623 673	134 509	20 216	51 748	

Dienst-, Werks-, Hausmeister-, Stiftswohnungen, Berufs- oder Geschäftsmietwohnungen; ohne verbilligt, kostenlos oder ermäßigt überlassene Wohnungen; ohne völlig untervermietete Wohnun-  
5) Ohne Haushalte in Gebäuden mit vollständiger Wohnheimnutzung.