

DEUTSCH-FRANZÖSISCH-
SCHWEIZERISCHE
OBERRHEINKONFERENZ



CONFERENCE
FRANCO-GERMANO-SUISSE
DU RHIN SUPERIEUR



OBER**RHEIN** **RHIN** SUPÉRIEUR

Zahlen und Fakten

2022 Faits et chiffres

Insee Grand Est

Cité administrative Gaujot
14 Rue du Maréchal Juin
CS 50016
F-67084 Strasbourg Cedex

Tel.: 0033 388 52 40 40
Fax: 0033 388 52 40 96
grand-est@insee.fr
www.insee.fr

Kanton Jura

vertreten durch den Kanton
Neuchâtel

Service de statistique
Rue du Château 19
CH-2001 Neuchâtel

Tel.: 0041 32 889 48 12
Fax: 0041 32 889 89 34
www.ne.ch

Statistik Aargau

Laurenzenvorstadt 9
CH-5001 Aarau

Tel.: 0041 62 835 13 00
statistik@ag.ch
www.ag.ch/statistik

Statistisches Amt des Kantons Basel-Stadt

Binnergerstrasse 6
CH-4001 Basel

Tel.: 0041 61 267 87 27
stata@bs.ch
www.statistik.bs.ch

Statistisches Amt des Kantons Basel-Landschaft

Rheinstrasse 42
CH-4410 Liestal

Tel.: 0041 61 552 56 32
statistisches.amt@bl.ch
www.statistik.bl.ch

Amt für Finanzen des Kantons Solothurn

Controllerdienst und Statistik
Rathaus, Barfüssergasse 24
CH-4509 Solothurn

Tel.: 0041 32 627 20 75
statistik@fd.so.ch
www.statistik.so.ch

Statistisches Landesamt Rheinland-Pfalz

Mainzer Straße 14-16
D-56130 Bad Ems

Tel.: 0049 2603 71 0
Fax: 0049 2603 71 3150
info@statistik.rlp.de
www.statistik.rlp.de

Statistisches Landesamt Baden-Württemberg

Böblinger Straße 68
D-70199 Stuttgart

Tel.: 0049 711 641 2833
Fax: 0049 711 641 2973
auskunftsdiensat@stala.bwl.de
www.statistik-bw.de

Inhaltsverzeichnis

Le Rhin supérieur en un mot

4

Auf einen Blick: Die Oberrheinregion

Population

6

Bevölkerung

Économie et marché du travail

10

Wirtschaft und Arbeitsmarkt

Transports

16

Verkehr

Tourisme

18

Tourismus

Santé

20

Gesundheitswesen

Éducation

22

Bildung

Symboles

Zeichenerklärung

– Néant/
Nichts vorhanden

▪ Donnée non disponible/
Angabe nicht verfügbar

X Donnée sans objet ou absente pour des questions
de méthode/
Angabe gegenstandslos oder aus methodischen
Gründen nicht aufgeführt

Le Rhin supérieur en un mot

Auf einen Blick: Die Oberrheinregion

L'espace trinational franco-germano-suisse du Rhin supérieur englobe quatre territoires: l'Alsace, le Nord-Ouest de la Suisse, le Pays de Bade et l'extrême Sud du Palatinat. De taille sensiblement égale, l'Alsace et le Pays de Bade en occupent la plus grande partie, 76 % au total. Le quart restant se partage entre le Palatinat du Sud (7 %) et la Suisse du Nord-Ouest (17 %); celle-ci regroupe les cinq cantons suisses d'Argovie, Bâle-Campagne, Bâle-Ville, Jura et Soleure. L'espace couvre 21 568 km² et comptait 6,3 millions d'habitantes et d'habitantes en 2020.

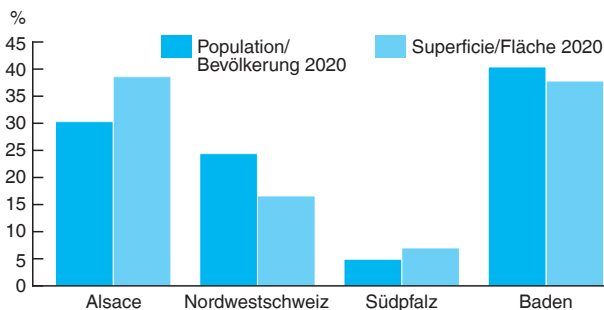
Délimités par des massifs montagneux très boisés, la Forêt Noire à l'est, les Vosges à l'ouest et une partie du Jura à l'extrémité sud, ces territoires sont couverts à 43 % de forêts. 40 % de ces territoires sont exploités à des fins agricoles. Les surfaces bâties et les voies de communication représentent environ 14 %, les surfaces non utilisées et les cours d'eau, 3 %.

Die Region Oberrhein umfasst das deutsch-französisch-schweizerische Grenzgebiet und setzt sich aus den vier Teilgebieten Elsass, Nordwestschweiz, Südpfalz und Baden zusammen. Das Elsass und Baden, beide annähernd gleich groß, nehmen zusammen mit 76 % den größten Anteil der Gesamtfläche ein. Das übrige Viertel der Fläche verteilt sich auf die Südpfalz (7 %) und die Nordwestschweiz (17 %) mit den fünf Kantonen Aargau, Basel-Landschaft, Basel-Stadt, Jura und Solothurn. Die Region zählte im Jahr 2020 6,3 Mio. Einwohnerinnen und Einwohner bei einer Gesamtfläche von 21 568 km².

Die an den Grenzen liegenden Gebirgszüge, der Schwarzwald im Osten, die Vogesen im Westen und ein Teil des Juras im Süden, sind überwiegend mit Wäldern bedeckt. Insgesamt nehmen die Flächen für Wald 43 % der Gesamtfläche des Oberrheingebiets ein. Für Landwirtschaft stehen 40 % zur Verfügung. 3 % des Gebietes setzen sich aus Gewässern und sonstigen, nicht nutzbaren Flächen zusammen. 14 % werden von der Siedlungs- und Verkehrsfläche beansprucht.

Population et superficie 2020

Bevölkerung und Fläche 2020



Découpage administratif et topographie 2020

Verwaltungsgliederung und Topografie 2020



Sources / Kartengrundlage: SIGRS - GISOR
 Sources / Datenquelle: SIGRS - GISOR
 Réalisation / Erstellung: GT Statistique / AG Statistik



Population et superficie

Bevölkerung und Fläche

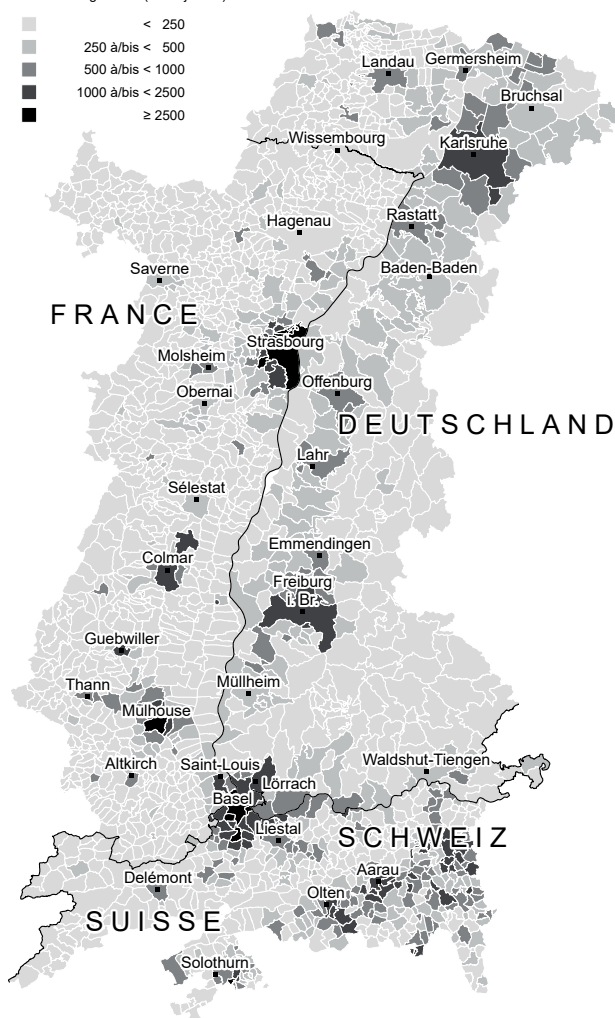
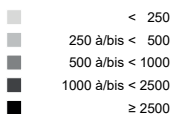
| | 2016 | 2020 | 2020 | 2020 |
|---|--------------------------------|--------------------------------|----------------------------|----------------------------|
| Département Arrondissement ¹⁾ | Population | | Densité | Superficie totale |
| | effectif | | hab. par km ² | km ² |
| Alsace | 1 884 150 ²⁾ | 1 907 143 ³⁾ | 229 ³⁾⁴⁾ | 8 323 ⁴⁾ |
| Bas-Rhin | 1 121 407 ²⁾ | 1 140 057 ³⁾ | 238 ³⁾⁴⁾ | 4 796 ⁴⁾ |
| Haguenau- Wissembourg | 240 807 ²⁾ | 243 008 ³⁾ | 170 ³⁾⁴⁾ | 1 429 ⁴⁾ |
| Molsheim | 103 633 ²⁾ | 103 948 ³⁾ | 134 ³⁾⁴⁾ | 777 ⁴⁾ |
| Saverne | 129 095 ²⁾ | 129 543 ³⁾ | 103 ³⁾⁴⁾ | 1 254 ⁴⁾ |
| Sélestat-Erstein | 156 463 ²⁾ | 158 286 ³⁾ | 159 ³⁾⁴⁾ | 997 ⁴⁾ |
| Strasbourg | 491 409 ²⁾ | 505 272 ³⁾ | 1 487 ³⁾⁴⁾ | 340 ⁴⁾ |
| Haut-Rhin | 762 743 ²⁾ | 767 086 ³⁾ | 218 ³⁾⁴⁾ | 3 527 ⁴⁾ |
| Altkirch | 69 793 ²⁾ | 69 914 ³⁾ | 105 ³⁾⁴⁾ | 664 ⁴⁾ |
| Colmar-Ribeauvillé | 211 668 ²⁾ | 211 650 ³⁾ | 170 ³⁾⁴⁾ | 1 247 ⁴⁾ |
| Mulhouse | 351 012 ²⁾ | 355 829 ³⁾ | 502 ³⁾⁴⁾ | 709 ⁴⁾ |
| Thann-Guebwiller | 130 270 ²⁾ | 129 693 ³⁾ | 143 ³⁾⁴⁾ | 907 ⁴⁾ |
| Kanton/Canton | Bevölkerung | | Bevölke- rungsdichte | Gesamt- fläche |
| | Anzahl | | Einw. je km ² | km ² |
| Nordwestschweiz | 1 484 719 | 1 532 947 | 427 ⁵⁾ | 3 588 ⁵⁾ |
| Aargau | 663 462 | 694 072 | 494 ⁵⁾ | 1 404 ⁵⁾ |
| Basel-Landschaft | 285 624 | 290 969 | 562 ⁵⁾ | 518 ⁵⁾ |
| Basel-Stadt | 193 070 | 196 735 | 5 320 ⁵⁾ | 37 ⁵⁾ |
| Jura | 73 122 | 73 709 | 88 ⁵⁾ | 839 ⁵⁾ |
| Solothurn | 269 441 | 277 462 | 351 ⁵⁾ | 790 ⁵⁾ |
| Kreisfreie Stadt, Land- kreis, Verbandsgemein- de/Stadt-, Landkreis | Bevölkerung | | Bevölke- rungsdichte | Gesamt- fläche |
| | Anzahl | | Einw. je km ² | km ² |
| Südpfalz | 308 318 | 309 622 | 205 | 1 512 |
| Landau in der Pfalz | 46 006 | 46 685 | 563 | 83 |
| Germersheim | 128 205 | 129 006 | 278 | 463 |
| Südliche Weinstraße | 110 885 | 110 783 | 173 | 640 |
| Dahner Felsenland | 14 504 | 14 346 | 67 | 216 |
| Hauenstein | 8 718 | 8 802 | 80 | 110 |
| Baden | 2 504 563 | 2 538 156 | 312 ⁶⁾ | 8 146 ⁶⁾ |
| Baden-Baden | 54 307 | 55 449 | 396 | 140 |
| Karlsruhe, Stadt | 309 999 | 308 436 | 1 779 | 173 |
| Karlsruhe, Land | 440 337 | 446 852 | 412 | 1 085 |
| Rastatt | 228 907 | 232 091 | 314 | 738 |
| Freiburg im Breisgau | 227 590 | 230 940 | 1 509 | 153 |
| Breisgau- Hochschwarzwald | 260 416 | 264 867 | 192 | 1 378 |
| Emmendingen | 163 251 | 166 862 | 245 | 680 |
| Ortenaukreis | 423 359 | 432 580 | 233 ⁶⁾ | 1 860 ⁶⁾ |
| Lörrach | 227 545 | 228 842 | 284 | 807 |
| Waldshut | 168 852 | 171 237 | 151 | 1 131 |
| Rhin supérieur | | | | |
| Oberrhein | 6 181 750 | 6 287 868 | 292 | 21 568 |

1) Alsace: Limites territoriales en vigueur au/Gebietsstand: 01.01.2022. – 2) Alsace: RP/VZ 01.01.2016. – 3) Alsace: RP/VZ 01.01.2019. – 4) Alsace: IGN, données 2022. – 5) Nordwestschweiz: Arealstatistik 2013/2018 (NOAS04). – 6) Baden: Incl. la zone extracommunale de Rhinau./Einschl. gemeindefreies Gebiet Rheinau.

Densité de la population 2020

Bevölkerungsdichte 2020

Densité (hab. par km²)
Bevölkerungsdichte (Einw. je km²)



Sources / Kartengrundlage: SIGRS - GISOR /
Statistisches Amt Basel-Stadt
Sources / Datenquelle: GT Statistique / AG Statistik
Réalisation / Erstellung: GT Statistique / AG Statistik

0



50 km

Structure et évolution de la population

Bevölkerungsstruktur und -entwicklung

| | | |
|---|--|----------------|
| Communes 2020 | Gemeinden 2020 | Nb/Anz. |
| de ... habitants/habitantes | mit ... Einwohner/-innen | |
| moins de 5 000 | unter 5 000 | Nb/Anz. |
| 5 000 à moins de 10 000 | 5 000 bis unter 10 000 | Nb/Anz. |
| 10 000 à moins de 50 000 | 10 000 bis unter 50 000 | Nb/Anz. |
| 50 000 à moins de 100 000 | 50 000 bis unter 100 000 | Nb/Anz. |
| 100 000 et plus | 100 000 und mehr | Nb/Anz. |
| Population totale 2016 | Bevölkerung insgesamt 2016 | 1 000 |
| Population totale 2020 | Bevölkerung insgesamt 2020 | 1 000 |
| Hommes | Männer | 1 000 |
| moins de 15 ans | unter 15 Jahre | % |
| 15 à moins de 65 ans | 15 bis unter 65 Jahre | % |
| 65 à moins de 80 ans | 65 bis unter 80 Jahre | % |
| 80 ans et plus | 80 Jahre und älter | % |
| Femmes | Frauen | 1 000 |
| moins de 15 ans | unter 15 Jahre | % |
| 15 à moins de 65 ans | 15 bis unter 65 Jahre | % |
| 65 à moins de 80 ans | 65 bis unter 80 Jahre | % |
| 80 ans et plus | 80 Jahre und älter | % |
| Ensemble des étrangers/étrangères 2020 | Ausländer/-innen insgesamt 2020 | 1 000 |
| Femmes | Frauen | % |
| Suisses/Suissesses | Schweizer/-innen | % |
| Allemands/Allemandes | Deutsche | % |
| Français/Françaises | Französinen/Franzosen | % |
| Union européenne (UE-27) | Europäische Union (EU-27) | % |
| Autres pays européens, autres continents | Europa (Nicht-EU-Staaten) und übrige Kontinente | % |
| Mouvement démographique 2020 | Bevölkerungsbewegung 2020 | |
| Naissances vivantes | Lebendgeborene | Nb/Anz. |
| Taux de fécondité ⁶⁾ | Allgemeine Fruchtbarkeitsziffer ⁶⁾ | Nb/Anz. |
| Décès | Gestorbene | Nb/Anz. |
| Solde naturel | Saldo der natürlichen Bevölkerungsbewegung | Nb/Anz. |
| Solde migratoire apparent | Wanderungssaldo | Nb/Anz. |
| Mariages | Eheschließungen | Nb/Anz. |
| Divorces | Scheidungen | Nb/Anz. |
| Projection de population pour 2040 | Bevölkerungsvorausbe- rechnung für 2040 | |
| Total | Insgesamt | 1 000 |
| Hommes | Männer | 1 000 |
| Femmes | Frauen | 1 000 |
| moins de 15 ans | unter 15 Jahre | % |
| 15 à moins de 65 ans | 15 bis unter 65 Jahre | % |
| 65 à moins de 80 ans | 65 bis unter 80 Jahre | % |
| 80 ans et plus | 80 Jahre und älter | % |

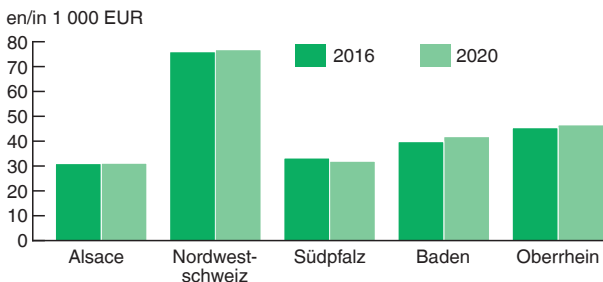
1) Alsace: RP/VZ 01.01.2019. – 2) Alsace: RP/VZ 01.01.2016. – 3) Alsace: Estimation de la population/Eigene Berechnung der Bevölkerung. – 4) Südpfalz: Sans les communautés de communes/ Ohne Verbandsgemeinden „Dahner Felsenland“ et/und „Hauenstein“. – 5) Südpfalz et/und Baden: Source/Quelle: AZR Bundesverwaltungsamt. – 6) Nombre de naissances vivantes pour 1 000 femmes

| Alsace | Nordwest- schweiz | Südpfalz | Baden | Ensemble Insgesamt |
|---------------------------|----------------------|--------------------------|-------------------------|-----------------------|
| 880¹⁾ | 461 | 130 | 250 | 1 721 |
| 821 ¹⁾ | 386 | 116 | 128 | 1 451 |
| 34 ¹⁾ | 47 | 10 | 61 | 152 |
| 22 ¹⁾ | 27 | 4 | 56 | 109 |
| 1 ¹⁾ | — | — | 3 | 4 |
| 2 ¹⁾ | 1 | — | 2 | 5 |
| 1 884²⁾ | 1 485 | 308 | 2 505 | 6 182 |
| 1 919³⁾ | 1 533 | 310 | 2 538 | 6 299 |
| 936 ³⁾ | 762 | 153 | 1 259 | 3 110 |
| 17,7 ³⁾ | 15,3 | 14,1 | 14,4 | 15,6 |
| 64,2 ³⁾ | 66,8 | 65,7 | 66,9 | 66,0 |
| 13,8 ³⁾ | 13,6 | 14,7 | 13,3 | 13,6 |
| 4,3 ³⁾ | 4,3 | 5,5 | 5,4 | 4,8 |
| 983 ³⁾ | 771 | 157 | 1 279 | 3 190 |
| 15,9 ³⁾ | 14,3 | 12,8 | 13,4 | 14,4 |
| 62,5 ³⁾ | 64,3 | 63,1 | 63,4 | 63,3 |
| 14,6 ³⁾ | 14,7 | 15,7 | 14,9 | 14,8 |
| 7,0 ³⁾ | 6,7 | 8,4 | 8,3 | 7,5 |
| 162¹⁾ | 394 | 32⁴⁾⁵⁾ | 381⁵⁾ | 970 |
| 50,9 ¹⁾ | 47,1 | 46,8 ⁴⁾⁵⁾ | 47,2 ⁵⁾ | 47,8 |
| 2,7 ¹⁾ | X | 0,3 ⁴⁾⁵⁾ | 1,8 ⁵⁾ | X |
| 11,5 ¹⁾ | 18,8 | X | X | X |
| X | 1,9 | 2,5 ⁴⁾⁵⁾ | 3,5 ⁵⁾ | X |
| 35,9 ¹⁾ | 58,1 | 48,3 ⁴⁾⁵⁾ | 49,0 ⁵⁾ | 50,5 |
| 64,1 ¹⁾ | 41,9 | 51,7 ⁴⁾⁵⁾ | 51,0 ⁵⁾ | 49,5 |
| 19 333 | 14 858 | 2 710 | 23 508 | 60 409 |
| 55 ³⁾ | 54 | 53 | 53 | 54 |
| 19 426 | 13 909 | 3 642 | 26 809 | 63 786 |
| — 93 | + 949 | — 932 | — 3 301 | — 3 377 |
| + 4 793 ⁷⁾ | + 11 964 | + 1 098 | + 7 002 | + 24 857 |
| 5 047 ⁸⁾ | 6 471 | 1 479 ⁸⁾ | 11 990 ⁸⁾ | 24 987 |
| 2 362 ⁹⁾ | 2 810 | 490 ⁴⁾ | 4 209 | 9 871 |
| 2 046 | 1 785 | 317 | 2 593 | 6 741 |
| 999 | 892 | 156 | 1 284 | 3 332 |
| 1 047 | 893 | 161 | 1 308 | 3 409 |
| 15,7 | 14,3 | 14,2 | 13,8 | 14,5 |
| 58,2 | 60,0 | 57,0 | 60,0 | 59,3 |
| 17,0 | 16,6 | 19,2 | 17,7 | 17,3 |
| 9,1 | 9,0 | 9,6 | 8,5 | 8,9 |

de 15 à moins de 45 ans/Gesamtzahl der Lebendgeborenen bezogen auf 1 000 Frauen im Alter von 15 bis unter 45 Jahren. — 7) Alsace: Provisoire/Vorläufig. — 8) Alsace, Südpfalz et/und Baden: Incl. mariages entre personnes de même sexe/Einschl. gleichgeschlechtliche Eheschließungen. — 9) Alsace: Ministère de la Justice — Données partielles.

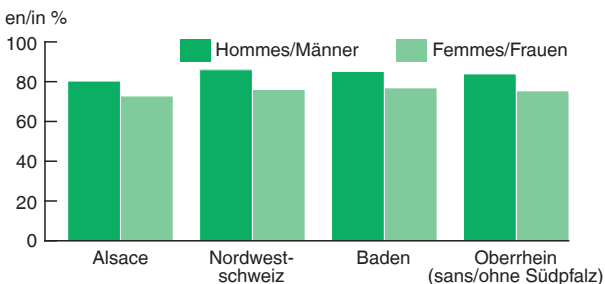
Produit intérieur brut (PIB) par habitants/habitanes en 2016 et 2020

Bruttoinlandsprodukt (BIP) je Einwohnerin/Einwohner 2016 und 2020



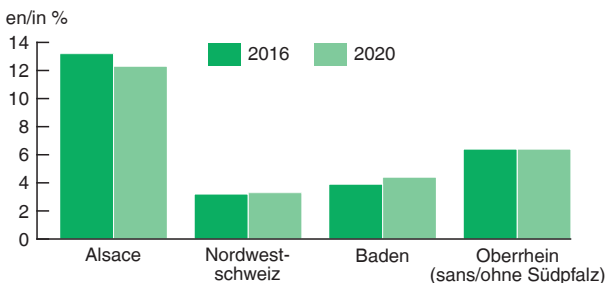
Taux d'activité en 2020

Erwerbsquote 2020



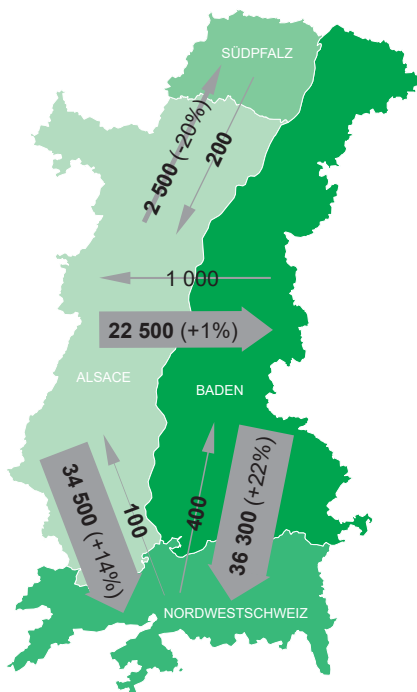
Taux de chômage en 2016 et 2020

Arbeitslosenquote 2016 und 2020



Travailleurs/Travailleuses - frontaliers/frontalières 2020 (Évolution 2010–2020)

Grenzgängerinnen/Grenzgänger 2020 (Veränderung 2010–2020)



Sources/Datenquelle: BA, BFS, CNAM, base tous salariés
et calculs propres/und eigene Berechnungen.
Réalisation/Erstellung: GT Statistique/AG Statistik



En 2020, la région du Rhin supérieur comptait quelques 3,2 millions d'emplois (au lieu de travail). 97 600 travailleurs/travailleuses faisaient la navette avec les pays limitrophes, en provenance pour 61 % d'Alsace et pour 38 % du Pays de Bade. Le nombre de travailleurs/travailleuses - frontaliers/frontalières a augmenté de 12 % par rapport à 2010.

Im Jahr 2020 verfügte die Oberrheinregion über 3,2 Mio. Erwerbstätige (am Arbeitsort). 97 600 Arbeitskräfte pendelten innerhalb des Oberrheingebietes in das benachbarte Ausland. Darunter kamen allein 61 % aus dem Elsass und 38 % aus Baden. Gegenüber 2010 hat die Zahl der grenzüberschreitenden Berufspendlerinnen/Berufspendler um 12 % zugenommen.

Économie et marché du travail

Wirtschaft und Arbeitsmarkt

| | | |
|--|--|-----------------|
| Produit intérieur brut (PIB) 2020 | Bruttoinlandsprodukt (BIP) 2020 | Mio. EUR |
| par habitants/habitan ^{tes} ¹⁾ | je Einwohner/-in ¹⁾ | EUR |
| Évolution du produit intérieur brut (PIB) 2016–2020 | Entwicklung des Bruttoinlandsprodukts (BIP) 2016–2020 | 2016=100 |
| Valeur ajoutée brute par secteur 2020 | Bruttowertschöpfung nach Wirtschaftsbereichen 2020 | Mio. EUR |
| Agriculture, sylviculture, pêche (A) | Land- und Forstwirtschaft, Fischerei (A) | % |
| Industrie et construction (B–F) | Produzierendes Gewerbe (B–F) | % |
| Tertiaire (G–T) | Dienstleistungssektor (G–T) | % |
| Population active (au lieu de résidence) 2020 | Erwerbspersonen (am Wohnort) 2020 | 1 000 |
| Hommes | Männer | 1 000 |
| Femmes | Frauen | 1 000 |
| Taux d'activité⁹⁾ 2020 | Erwerbsquote⁹⁾ 2020 | % |
| Hommes | Männer | % |
| Femmes | Frauen | % |
| Chômeurs/Chômeuses 2020 | Arbeitslose 2020 | Nb/Anz. |
| Taux de chômage ¹¹⁾ | Arbeitslosenquote ¹¹⁾ | % |
| Femmes | Frauen | Nb/Anz. |
| Femmes | Frauen | % |
| Hommes | Männer | Nb/Anz. |
| Hommes | Männer | % |
| moins de 25 ans | unter 25 Jahre | Nb/Anz. |
| moins de 25 ans | unter 25 Jahre | % |
| plus de 50 ans | über 50 Jahre | Nb/Anz. |
| plus de 50 ans | über 50 Jahre | % |
| Chômeurs/Chômeuses longue durée (> 1 an) | Langzeitarbeitslose (> 1 Jahr) | % |
| Chômeurs/Chômeuses - étrangers/étrangères | Ausländer/-innen | % |

1) Estimation/Eigene Berechnung. – 2) Alsace: Source/Quelle: Eurostat. – 3) Nordwestschweiz: 2019. Taux de change du franc suisse/Wechselkurs des Schweizer Franken 2019: 1 EUR = 1,1124 CHF. – 4) Südpfalz: Sans les communautés de communes/Ohne Verbandsgemeinden „Dahner Felsenland“ et/und „Hauenstein“. – 5) Nordwestschweiz: 2015–2019. Taux de change du franc suisse/Wechselkurs des Schweizer Franken 2015: 1 EUR = 1,0679 CHF. – 6) Alsace: G-U. –

| Alsace | Nordwest- schweiz | Südpfalz | Baden | Ensemble Insgesamt |
|-----------------------------|-----------------------------|----------------------------|-----------------------------|-----------------------|
| 59 579²⁾ | 116 246³⁾ | 9 137⁴⁾ | 106 060 | 291 022 |
| 31 091 ²⁾ | 76 788 ³⁾ | 31 898 ⁴⁾ | 41 807 | 46 538 |
| 101,9²⁾ | 109,1⁵⁾ | 96,8⁴⁾ | 106,8 | 106,4 |
| 53 083²⁾ | 112 998³⁾ | 8 276⁴⁾ | 96 069 | 270 426 |
| 1,7 ²⁾ | 0,4 ³⁾ | 2,9 ⁴⁾ | 0,5 | 0,8 |
| 26,4 ²⁾ | 33,4 ³⁾ | 34,5 ⁴⁾ | 31,9 | 31,5 |
| 72,0 ²⁾⁶⁾ | 66,1 ³⁾ | 62,6 ⁴⁾ | 67,6 | 67,7 |
| 930⁷⁾ | 813 | . | 1 475⁸⁾ | . |
| 483 ⁷⁾ | 437 | . | 791 ⁸⁾ | . |
| 447 ⁷⁾ | 376 | . | 684 ⁸⁾ | . |
| 76,5⁷⁾ | 81,1 | . | 81,1⁸⁾ | . |
| 80,3 ⁷⁾ | 86,0 | . | 85,1 ⁸⁾ | . |
| 72,8 ⁷⁾ | 76,1 | . | 76,9 ⁸⁾ | . |
| 114 244⁷⁾ | 26 510 | 8 176¹⁰⁾ | 58 727¹⁰⁾ | 207 657 |
| 12,3 ⁷⁾ | 3,3 | . | 4,4 ⁸⁾¹⁰⁾ | . |
| 57 447 ⁷⁾ | 11 408 | 3 620 ¹⁰⁾ | 25 612 ¹⁰⁾ | 98 087 |
| 50,3 ⁷⁾ | 43,0 | 44,3 ¹⁰⁾ | 43,6 ¹⁰⁾ | 47,2 |
| 56 797 ⁷⁾ | 15 101 | 4 556 ¹⁰⁾ | 33 115 ¹⁰⁾ | 109 569 |
| 49,7 ⁷⁾ | 57,0 | 55,7 ¹⁰⁾ | 56,4 ¹⁰⁾ | 52,8 |
| 24 048 ⁷⁾ | 3 308 | 883 ¹⁰⁾ | 5 748 ¹⁰⁾ | 33 987 |
| 21,0 ⁷⁾ | 12,5 | 10,8 ¹⁰⁾ | 9,8 ¹⁰⁾ | 16,4 |
| 25 624 ⁷⁾ | 7 399 | 2 928 ¹⁰⁾ | 19 709 ¹⁰⁾ | 55 660 |
| 22,4 ⁷⁾ | 27,9 | 35,8 ¹⁰⁾ | 33,6 ¹⁰⁾ | 26,8 |
| 43,8 ⁷⁾ | 15,4 | 25,6 ¹⁰⁾ | 22,6 ¹⁰⁾ | 33,4 |
| 16,3 ⁷⁾ | 48,5 | 26,9 ¹⁰⁾ | 31,4 ¹⁰⁾ | 25,1 |

7) Alsace: RP/VZ 01.01.2019. – 8) Baden: Mikrozensus 2021. Incl./Einschl. Landkreis Konstanz. – 9) Personnes actives (au lieu de résidence) rapportées à la population de 15 à 64 ans/Erwerbspersonen (am Wohnort) bezogen auf die Bevölkerung im Alter von 15 bis 64 Jahren. – 10) Südpfalz et/und Baden: Source/Quelle: BA. – 11) Chômeurs/Chômeuses divisé par population active (Estimation)/Arbeitslose geteilt durch die Erwerbspersonen (eigene Berechnung).

| | | |
|--|---|----------------|
| Emploi total (au lieu de travail) par secteur d'activité 2020 | Erwerbstätige (am Arbeitsort) nach Wirtschaftsbereichen 2020 | 1 000 |
| Évolution 2016–2020 | Veränderung 2016–2020 | % |
| Agriculture, sylviculture, pêche (A) | Land- und Forstwirtschaft, Fischerei (A) | % |
| Industrie et construction (B–F) | Produzierendes Gewerbe (B–F) | % |
| Tertiaire (G–T) | Dienstleistungssektor (G–T) | % |
| Taux d'emploi⁵⁾ 2020 | Arbeitsplatzdichte⁵⁾ 2020 | % |
| Emplois à temps partiel 2020 | Teilzeitbeschäftigte 2020 | 1 000 |
| Part les hommes | Anteil Männer | % |
| Part les femmes | Anteil Frauen | % |
| Établissements 2020 | Betriebe 2020 | |
| Agriculture, sylviculture, pêche (A) | Land- und Forstwirtschaft, Fischerei (A) | Nb/Anz. |
| Industrie et construction (B–F) | Produzierendes Gewerbe (B–F) | Nb/Anz. |
| Activités tertiaires (G–N, P–S) | Dienstleistungssektor (G–N, P–S) | Nb/Anz. |
| Établissements de petite et moyenne taille (B–N, P–S) 2020 | Kleine und mittlere Betriebe (B–N, P–S) 2020 | Nb/Anz. |
| Classe de taille en nombre de personnes occupées | Größenklassen nach der Zahl der Beschäftigten | |
| 1 à moins de 10 | 1 bis unter 10 | % |
| 10 à moins de 50 | 10 bis unter 50 | % |
| 50 à moins de 250 | 50 bis unter 250 | % |
| Créations d'entreprises 2020 | Unternehmensgründungen 2020 | Nb/Anz. |
| Défaillances 2020 | Firmenkonkurse 2020 | Nb/Anz. |
| Commerce extérieur 2020 | Außenhandel 2020 | |
| Export | Export | Mio. EUR |
| Import | Import | Mio. EUR |
| Logements commencés 2020 | Fertiggestellte Wohnungen in Neubauten 2020 | Nb/Anz. |
| Logements individuels | in Gebäuden mit einer Wohnung | % |
| Logements collectifs de 2 logements ou plus | in Gebäuden mit zwei und mehr Wohnungen | % |
| Parc de logements 2020 | Wohnungsbestand 2020 | Nb/Anz. |
| Logements pour 1 000 habitants/habitantes | Wohnungen je 1 000 Einwohner/-innen | Nb/Anz. |

1) Alsace: Source/Quelle: Estel au 31/12 provisoire/Vorläufig. – 2) Alsace: (G-U). – 3) Nordwestschweiz: Emplois/Beschäftigte. – 4) Südpfalz: Sans les communautés de communes/Ohne Verbandsgemeinden „Dahner Felsenland“ et/und „Hauenstein“. – 5) Emploi total (au lieu de travail) divisé par la population de 15 à 64 ans *100/Erwerbstätige am Arbeitsort geteilt durch die Bevölkerung im Alter von 15 bis unter 65 Jahren *100. – 6) Alsace: RP/VZ 01.01.2019. – 7) Nordwestschweiz: Estimation/Eigene Berechnung. – 8) Baden: Mikrozensus 2021. Incl./Einschl. Landkreis Konstanz. – 9) Alsace: Source/Quelle: Mutualité Sociale Agricole (MSA). – 10) Alsace: Source/Quelle: Flores, 31.12.2019. – 11) Südpfalz et/und Baden: Exploitations agricoles dont la surface agricole utilisée est de 5 ha ou plus par unités de production/Landwirtschaftliche Betriebe mit 5 ha und mehr landwirtschaftlich genutzter Fläche (LF) oder Erzeugungseinheiten. – 12) Nordwestschweiz: Incl. agriculture, sylviculture, pêche A) et administration publique (O)/Einschl. Land- und

| Alsace | Nordwest- schweiz | Südpfalz | Baden | Ensemble Insgesamt |
|------------------------------|------------------------------|----------------------------|----------------------------|-----------------------|
| 795¹⁾ | 876³⁾ | 141⁴⁾ | 1 426 | 3 237 |
| + 2,1 ¹⁾ | + 1,8 ³⁾ | + 3,6 ⁴⁾ | + 2,2 | + 2,1 |
| 1,5 ¹⁾ | 2,3 ³⁾ | 3,5 ⁴⁾ | 1,3 | 1,7 |
| 22,5 ¹⁾ | 25,0 ³⁾ | 29,8 ⁴⁾ | 26,9 | 25,5 |
| 76,0 ¹⁾²⁾ | 72,7 ³⁾ | 66,6 ⁴⁾ | 71,8 | 72,8 |
| 65,4¹⁾ | 87,4³⁾ | 75,6⁴⁾ | 86,1 | 79,7 |
| 144⁶⁾ | 368⁷⁾ | . | 428⁸⁾ | . |
| 21,7 ⁶⁾ | . | . | 22,4 ⁸⁾ | . |
| 78,3 ⁶⁾ | . | . | 77,3 ⁸⁾ | . |
| 8 054 ⁹⁾ | 6 696 | 1 585 ¹¹⁾ | 10 400 ¹¹⁾ | 26 735 |
| 11 533 ¹⁰⁾ | 16 046 | 2 803 | 21 302 | 51 684 |
| 48 396 ¹⁰⁾ | 83 988 | 10 039 | 91 452 | 233 875 |
| 56 595¹⁰⁾ | 106 431¹²⁾ | 12 802 | 112 234 | 288 062 |
| 79,6 ¹⁰⁾ | 86,3 ¹²⁾ | 86,3 | 85,0 | 84,5 |
| 16,8 ¹⁰⁾ | 11,4 ¹²⁾ | 11,7 | 12,3 | 12,8 |
| 3,6 ¹⁰⁾ | 2,3 ¹²⁾ | 2,1 | 2,8 | 2,7 |
| 20 326¹³⁾ | 5 791¹⁴⁾ | 1 964¹⁵⁾ | 2 992¹⁵⁾ | 31 073 |
| 741¹⁶⁾ | 735 | 1 533¹⁷⁾ | 2 014¹⁷⁾ | 5 023 |
| 32 535 ¹⁸⁾ | 87 428 ¹⁹⁾ | 8 048 ²⁰⁾ | 35 637 ²⁰⁾ | 163 648 |
| 32 305 ¹⁸⁾ | 53 130 ¹⁹⁾ | . | 71 805 | . |
| 10 000²¹⁾ | 7 927 | 906 | 9 073 | 27 906 |
| 37,0 ²¹⁾ | 17,0 | 34,9 | 25,7 | 27,6 |
| 62,0 ²¹⁾ | 83,0 | 65,1 | 74,3 | 72,1 |
| 950 796²²⁾ | 770 496 | 155 640 | 1 232 479 | 3 109 411 |
| 499 ²²⁾ | 503 | 503 | 486 | 495 |

Forstwirtschaft, Fischerei (A) und öffentliche Verwaltung (O). – 13) Alsace: Source/Quelle: Insee, REE au 31/12/2019. – 14) Nordwestschweiz: 2019. – 15) Südpfalz et/und Baden: Créations nouvelles (sans transformations juridique)/Neugründungen (ohne Umwandlungen). – 16) Alsace: Source/Quelle: Banque de France, Fiben. – 17) Südpfalz et/und Baden: Cessation d'activité complète/Vollständige Aufgaben. – 18) Alsace: Source/Quelle: Direction générale des douanes et des droits indirects. – 19) Nordwestschweiz: Source/Quelle: Zolldirektion. – 20) Südpfalz et/und Baden: Le chiffre d'affaires à l'étranger de l'industrie manufacturière pour les établissements de plus de 20 salariés/salariées/Auslandsumsatz im Verarbeitenden Gewerbe. Ausgewiesen werden Betriebe von Unternehmen mit mehr als 20 Beschäftigten. – 21) Alsace: Source/Quelle: MEEM/CGDD/SoeS, Sit@del2, estimations en date réelle à fin décembre 2020/ Schätzung im Dezember 2020. – 22) Alsace: RP/VZ 01.01.2019 juste logements/nur Wohngebäude.

| | | |
|--|--|----------------|
| Parc de véhicules auto-mobiles total 2021 | Kraftfahrzeugbestand (Kfz) insgesamt 2021 | Nb/Anz. |
| Motos | Krafträder | Nb/Anz. |
| Véhicules utilitaires | Nutzfahrzeuge | Nb/Anz. |
| Voitures particulières dont type de combustible | Personenkraftwagen (Pkw) darunter nach Kraftstoffart | Nb/Anz. |
| Essence | Benzin | % |
| Gazole | Diesel | % |
| Alimentées GPL | Gas | % |
| Hybrides | Hybrid | % |
| Électriques | Elektro | % |
| Voitures particulières pour 1 000 habitants/habitantes | Personenkraftwagen (Pkw) je 1 000 Einwohner/-innen | Nb/Anz. |
| Immatriculations de véhicules neufs total 2021 | Zulassungen fabrikneuer Kraftfahrzeuge (Kfz) insgesamt 2021 | Nb/Anz. |
| Voitures particulières | Personenkraftwagen (Pkw) | Nb/Anz. |
| Accidents corporels de la route 2021 | Straßenverkehrsunfälle mit Personenschaden 2021 | Nb/Anz. |
| Évolution 2017–2021 | Veränderung 2017–2021 | % |
| Personnes accidentées | Verunglückte Personen | Nb/Anz. |
| Blessés/Blessées | Verletzte | Nb/Anz. |
| Tués/Tuées | Getötete | Nb/Anz. |

1) Alsace: Source/Quelle: RSVERO, SDES. – 2) Alsace: Incl. hydrogène/Einschl. Wasserstoff. – 3) Nordwestschweiz: Motos/Motorräder. – 4) Nordwestschweiz: Incl. alimentées GPL et autre/Einschl. Gas und Sonstige. – 5) Südpfalz: Sans les communautés de communes/Ohne Verbandsge-meinden „Dahner Felsenland“ et/und „Hauenstein“. –

| | | |
|---------------------------|---------------------------------------|---------------------|
| Ports Rhénans 2020 | Traffics total de marchandises | Expéditions |
| Rheinhäfen 2020 | Gesamtumschlag | Versand |
| | 1 000 t | |
| Strasbourg | 6 842 ¹⁾ | 4 705 ¹⁾ |
| Colmar Neuf-Brisach | 546 ¹⁾ | 355 ¹⁾ |
| Ports de Mulhouse-Rhin | 4 248 ¹⁾ | 2 190 ¹⁾ |
| Schweizerische Rheinhäfen | 5 127 | 847 |
| Germersheim | 1 278 | 815 |
| Wörth | 789 | 559 |
| Karlsruhe | 6 252 | 3 810 |
| Kehl | 4 431 | 1 787 |
| Breisach | 440 | 262 |
| Weil am Rhein | 474 | 212 |
| Rheinfelden | 77 | – |

| | | |
|-------------------------|----------------------------|-----------------------------|
| Aéroports 2020 | Mouvements d'avions | Passagers/Passagères |
| Flughäfen 2020 | Flugbewegungen | Passagiere |
| | Nb/Anz. | |
| Strasbourg Entzheim | 26 579 ¹⁾²⁾ | 513 691 ¹⁾²⁾ |
| Colmar Houssen | 24 150 ¹⁾²⁾ | 1 404 ¹⁾²⁾ |
| Basel Mulhouse Freiburg | 51 517 | 2 598 981 |
| Karlsruhe Baden-Baden | 14 708 | 386 531 |
| Lahr | 5 261 ⁴⁾ | 2 051 ⁵⁾ |

1) Alsace: Sources/Quellen: UAF, Port autonome Strasbourg, Port Colmar/Neuf Brisach, Ports de Mulhouse-Rhin. – 2) Alsace: Mouvements commerciaux et non commerciaux/Geschäftliche und nicht geschäftliche Flugbewegungen. – 3) Basel Mulhouse Freiburg:

| Alsace | Nordwest- schweiz | Südpfalz | Baden | Ensemble Insgesamt |
|-------------------------------|-----------------------|--------------------------------|-------------------------------|-----------------------|
| 1 302 914¹⁾ | 1 094 864 | 235 348⁵⁾⁶⁾ | 1 845 231⁶⁾ | 4 478 357 |
| X | 127 594 ³⁾ | 19 877 ⁵⁾⁶⁾ | 157 270 ⁶⁾ | X |
| 142 582 ¹⁾ | 108 804 | 26 343 ⁵⁾⁶⁾ | 190 845 ⁶⁾ | 468 574 |
| 1 160 332¹⁾ | 830 551 | 189 128⁵⁾⁶⁾ | 1 497 116⁶⁾ | 3 677 127 |
| 43,6 ¹⁾ | 66,0 | 65,5 ⁵⁾⁶⁾ | 64,8 ⁶⁾ | 58,4 |
| 54,9 ¹⁾ | 28,4 | 31,4 ⁵⁾⁶⁾ | 31,9 ⁶⁾ | 38,3 |
| 0,3 ¹⁾ | X | 0,6 ⁵⁾⁶⁾ | 0,6 ⁶⁾ | X |
| 0,4 ¹⁾ | 4,2 ⁴⁾ | 1,9 ⁵⁾⁶⁾ | 1,9 ⁶⁾ | 2,0 |
| 0,7 ¹⁾²⁾ | 1,4 | 0,5 ⁵⁾⁶⁾ | 0,8 ⁶⁾ | 0,9 |
| 605 ¹⁾ | 540 | 660 ⁵⁾⁶⁾ | 590 ⁶⁾ | 585 |
| 57 898¹⁾ | 54 542 | 11 962⁵⁾⁶⁾⁷⁾ | 91 007⁶⁾⁷⁾ | 215 409 |
| 46 150 ¹⁾ | 38 636 | 9 971 ⁵⁾⁶⁾⁷⁾ | 74 639 ⁶⁾⁷⁾ | 169 396 |
| 1 006⁸⁾ | 2 564 | 1 031 | 7 605 | 12 206 |
| - 29,7 ⁸⁾ | - 5,1 | - 17,1 | - 17,6 | - 16,4 |
| 1 284 ⁸⁾ | 3 129 | 1 234 | 9 398 | 15 045 |
| 1 212 ⁸⁾ | 3 101 | 1 221 | 9 313 | 14 847 |
| 72 ⁸⁾ | 28 | 13 | 85 | 198 |

6) Südpfalz et/und Baden: Source/Quelle: Kraftfahrt-Bundesamt, Flensburg. – 7) Südpfalz et/und Baden: 2020. – 8) Alsace: Source/Quelle: Observatoire départemental de sécurité routière. – Données provisoires/Vorläufig.

| Arrivages | Traffics total de marchandises | Expéditions | Arrivages |
|-----------------------|--------------------------------------|--------------------------|------------------------|
| Empfang | Gesamtumschlag | Versand | Empfang |
| 1 000 t | Évolution/Veränderung 2016–2020 % | | |
| 2 137 ¹⁾ | - 9,0 ¹⁾ | - 5,5 ¹⁾ | - 15,8 ¹⁾ |
| 190 ¹⁾ | - 3,4 ¹⁾ | + 0,9 ¹⁾ | - 10,6 ¹⁾ |
| 2 058 ¹⁾ | - 13,2 ¹⁾ | - 8,0 ¹⁾ | - 18,1 ¹⁾ |
| 4 280 | - 13,1 | - 18,1 | - 12,0 |
| 463 | - 16,1 | - 4,7 | - 30,6 |
| 230 | - 15,8 | - 22,8 | + 8,0 |
| 2 442 | - 6,6 | - 3,2 | - 11,4 |
| 2 645 | + 9,0 | - 2,6 | + 18,6 |
| 178 | - 26,9 | - 25,9 | - 28,4 |
| 262 | + 2,3 | + 19,6 | - 8,4 |
| 77 | - 35,8 | - | - 35,8 |
| Fret avionné | Mouvements d'avions | Passagers/ Passagères | Fret avionné |
| Luftfracht | Flugbewegungen | Passagiere | Luftfracht |
| t | Évolution/Veränderung 2016–2020 % | | |
| 40 ¹⁾²⁾ | - 21,5 ¹⁾²⁾ | - 52,1 ¹⁾²⁾ | + 14,3 ¹⁾²⁾ |
| 9 ¹⁾²⁾ | - 13,4 ¹⁾²⁾ | + 16,0 ¹⁾²⁾ | . |
| 108 505 ³⁾ | - 46,1 | - 64,5 | + 7,1 ³⁾ |
| 1 874 | - 19,4 | - 64,9 | + 112,7 |
| 2 | + 239,6 ⁴⁾ | + 138,5 ⁵⁾ | . |

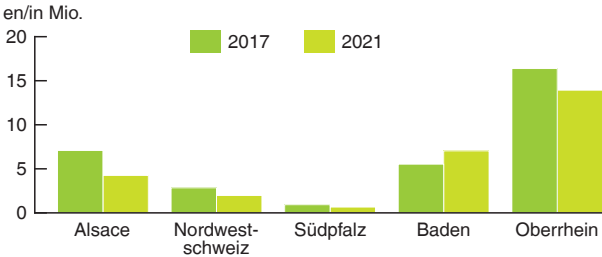
Incl. Poste/Einschl. Post. – 4) Lahr: Départs seulement/Nur Starts. – 5) Lahr: Passager/Pas-
sagères commerciaux montants seulement/Nur einsteigende Passagiere.

| Hôtels 2021 ¹⁾ | Hotellerie 2021 ¹⁾ | |
|--|------------------------------------|----------------|
| Etablissements hôteliers ouverts | Geöffnete Beherbergungsbetriebe | Nb/Anz. |
| Lits offerts | Angebote Betten | Nb/Anz. |
| Chambres offertes | Angebote Zimmer | Nb/Anz. |
| Arrivées | Ankünfte insgesamt | Nb/Anz. |
| pour 1 000 habitants/habitan-tes | je 1 000 Einwohner/-innen | Nb/Anz. |
| Résidents/Résidentes | Gäste mit Wohnsitz im Inland | Nb/Anz. |
| Non-résidents/Non-résiden-tes | Gäste mit Wohnsitz im Ausland | Nb/Anz. |
| Nuitées | Übernachtungen insgesamt | Nb/Anz. |
| pour 1 000 habitants/habitan-tes | je 1 000 Einwohner/-innen | Nb/Anz. |
| Résidents/Résidentes | Gäste mit Wohnsitz im Inland | Nb/Anz. |
| Non-résidents/Non-résiden-tes | Gäste mit Wohnsitz im Ausland | Nb/Anz. |
| dont provenant de | darunter aus | |
| Allemagne | Deutschland | % |
| France | Frankreich | % |
| Suisse | Schweiz | % |
| Belgique | Belgien | % |
| Pays-Bas | Niederlande | % |
| Italie | Italien | % |
| Royaume-Uni | Vereinigtes Königreich | % |
| États-Unis | USA | % |
| Russie | Russland | % |
| Autriche | Österreich | % |
| Durée moyenne de séjour | Durchschnittliche Aufenthaltsdauer | Jours/Tage |
| Taux d'occupation des lits ⁵⁾ | Bettenauslastung ⁵⁾ | % |

1) Nordwestschweiz, Südpfalz et/und Baden: Hôtels, hôtels garnis, auberges, pensions de dix lits et plus/Hotels, Hotels garnis, Gasthöfe, Pensionen mit zehn und mehr Betten. Alsace: Hôtels de 5 chambres et plus uniquement/Hotels mit 5 Zimmern und mehr.– 2) Alsace: Source/Quelle: Insee en partenariat avec la DGE et des partenaires régionaux. /Insee in Zusammen-

Nuitées dans l'hôtellerie 2017 et 2021

Übernachtungen in der Hotellerie 2017 und 2021



| Alsace | Nordwest- schweiz | Südpfalz | Baden | Ensemble Insgesamt |
|---------------------------------|----------------------|----------------|------------------|-----------------------|
| 519 ²⁾ | 354 ⁴⁾ | 203 | 1 389 | 2 465 |
| 37 738 ²⁾ | 20 620 ⁴⁾ | 6 697 | 71 659 | 136 714 |
| 18 869 ²⁾ | 10 891 ⁴⁾ | 3 410 | 35 448 | 68 618 |
| 1 922 238²⁾³⁾ | 1 048 774 | 260 636 | 3 244 024 | 6 475 672 |
| 1 000 ²⁾³⁾ | 681 | 841 | 1 277 | 1 026 |
| 1 287 579 ²⁾³⁾ | 707 160 | 248 361 | 2 450 647 | X |
| 634 658 ²⁾³⁾ | 341 614 | 12 275 | 793 377 | X |
| 4 250 686²⁾ | 1 976 141 | 660 645 | 7 039 998 | 13 927 470 |
| 2 212 ²⁾ | 1 284 | 2 131 | 2 771 | 2 206 |
| 2 235 918 ²⁾³⁾ | 1 229 895 | 623 962 | 5 513 059 | X |
| 1 110 764 ²⁾³⁾ | 746 246 | 36 683 | 1 526 939 | X |
| 26,7 ²⁾³⁾ | 34,2 | X | X | X |
| X ²⁾ | 7,5 | 6,1 | 14,0 | X |
| 11,1 ²⁾³⁾ | X | 11,0 | 34,5 | X |
| 21,1 ²⁾³⁾ | 2,4 | 7,2 | 6,7 | 10,5 |
| 7,9 ²⁾³⁾ | 8,2 | 11,6 | 12,8 | 10,2 |
| 4,0 ²⁾³⁾ | 6,9 | 1,6 | 2,9 | 4,1 |
| 1,9 ²⁾³⁾ | 3,1 | 1,1 | 1,2 | 1,8 |
| 3,9 ²⁾³⁾ | 6,0 | 3,1 | 0,2 | 2,7 |
| 0,2 ²⁾³⁾ | 0,9 | 0,3 | 0,8 | 0,6 |
| 1,2 ²⁾³⁾ | 3,8 | 11,5 | 4,2 | 3,2 |
| 2,2 ²⁾³⁾ | 1,9 | 2,5 | 2,2 | 2,2 |
| 30,9 ²⁾³⁾ | 26,3 | 27,0 | 26,9 | 27,9 |

arbeit mit der DGE und regionalen Partnern. – 3) Alsace: Juillet à décembre/Juli bis Dezember. – 4) Nordwestschweiz: Annual average /Jahresdurchschnitt. – 5) Nuitées (année) divisé par lits offerts (juillet) *365 *100./Übernachtungen (im Jahr) geteilt durch die Betten (im Juli) *365 *100.

La région du Rhin supérieur comptait près de 14 millions de nuitées en 2021, un peu plus de la moitié d'entre eux dans la seule région touristique de Bade. Le nombre de nuitées sur le Rhin supérieur a diminué de 15 % par rapport à 2017.

A Bade, en revanche, le nombre de nuitées a augmenté (+ 27,3 %). Dans les autres régions, le nombre de nuitées a fortement diminué. L'Alsace enregistre la baisse la plus importante avec (– 40 %), suit ensuite la Suisse du Nord-Ouest avec – 30,5 % et le Palatinat du Sud avec – 28,9 %.

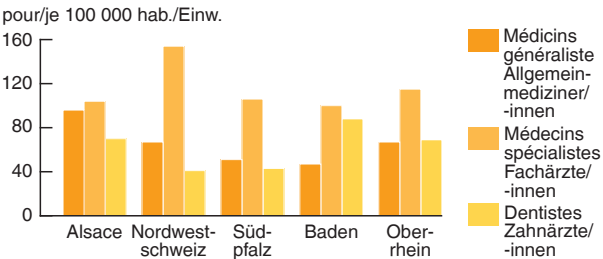
Die Region Oberrhein zählte 2021 knapp 14 Mio. Übernachtungen, etwas mehr als die Hälfte davon allein in der Tourismusregion Baden. Die Zahl der Übernachtungen am Oberrhein hat gegenüber 2017 um 15 % abgenommen. In Baden dagegen sind die Übernachtungszahlen gewachsen (+ 27,3 %). In den anderen Regionen ist die Zahl der Übernachtungen deutlich zurückgegangen. Das Elsaß verzeichnete den größten Rückgang mit – 40 %, danach folgt die Nordwestschweiz mit – 30,5 % und die Südpfalz mit – 28,9 %.

| Santé 2020 | Gesundheitswesen 2020 | |
|---|---|-----------------|
| Établissements de soins publics et privés | Allgemeine Krankenhäuser | Nb/Anz. |
| Nombre de lits | Aufgestellte Betten | Nb/Anz. |
| Lits d'hôpitaux par 100 000 habitants/habitan-tes | Krankenhausbetten je 100 000 Einwohner/-innen | Nb/Anz. |
| Jours d'hospitalisation | Belegungstage | Nb/Anz. |
| Entrées totales en hôpital | Behandlungsfälle | Nb/Anz. |
| Taux d'utilisation | Auslastungsgrad | % |
| Durée moyenne de séjour | Durchschnittliche Verweildauer | Jours/Tage |
| Personnel hospitalier | Krankenhauspersonal | |
| Médecins | Ärztinnen/Ärzte | pour/je 100 000 |
| Personnel de soin | Pflegepersonal | hab./Einw. |
| Médecins établis | Niedergelassene Ärztinnen/Ärzte | |
| Médecins généralistes libéraux | Allgemeinmediziner/-innen ambulant | — “ — |
| Médecins spécialistes libéraux | Fachärztinnen/Fachärzte ambulant | — “ — |
| Chirurgiens/Chirurgiennes dentistes | Zahnärztinnen/Zahnärzte | — “ — |
| Pharmacies | Apotheken | — “ — |
| Nombre de décès 2020 | Sterbefälle 2020 | — “ — |
| Décès selon les causes | nach Todesursachen | |
| Maladies de l'appareil circulatoire | Krankheiten des Kreislaufsystems | — “ — |
| Tumeurs | Bösartige Tumore | — “ — |
| Maladies de l'appareil respiratoire | Krankheiten der Atmungsorgane | — “ — |
| Maladies de l'appareil digestif | Krankheiten der Verdauungsorgane | — “ — |

1) Alsace: Source/Quelle: STATISS. – 2) Alsace: Source/Quelle: DREES, SAE. – 3) Alsace: Estimation de la population/Eigene Berechnung der Bevölkerung. – 4) Nordwestschweiz: Incl. nouveaux-nés/Einschl. Neugeborene. – 5) Nordwestschweiz: Incl. personnes en formation/Einschl.

Médecins et dentistes établis en 2020

Niedergelassene Ärztinnen/Ärzte und Zahnärztinnen/Zahnärzte 2020



| Alsace | Nordwest- schweiz | Südpfalz | Baden | Ensemble Insgesamt |
|---------------------------|--------------------------|--------------|--------------|-----------------------|
| 93 ¹⁾ | 53 | 4 | 45 | 195 |
| 10 851 ¹⁾ | 7 302 | 1 134 | 11 003 | 30 290 |
| 566 ¹⁾³⁾ | 476 | 366 | 434 | 481 |
| 3 003 021 ²⁾ | 2 228 333 ⁴⁾ | . | 2 671 751 | . |
| 324 461 ²⁾ | 259 701 ⁴⁾ | . | 415 007 | . |
| 75,8 ²⁾ | 83,6 | 55,7 | 66,5 | 73,6 |
| 9,3 ²⁾ | 8,6 | 6,1 | 6,4 | 7,8 |
| 245 ²⁾³⁾ | 365 ⁵⁾ | 81 | 225 | 258 |
| 1 816 ²⁾³⁾ | 1 143 ⁵⁾ | 207 | 480 | 1 035 |
| 96 ¹⁾³⁾⁶⁾ | 67 | 51 | 47 | 67 |
| 104 ¹⁾³⁾⁶⁾ | 154 | 106 | 100 | 115 |
| 70 ¹⁾³⁾⁶⁾ | 41 ⁷⁾ | 43 | 88 | 69 |
| 24 ¹⁾³⁾ | 19 | 26 | 23 | 23 |
| 1 004⁸⁾ | 827¹¹⁾ | 1 158 | 1 057 | 990 |
| 214 ⁹⁾¹⁰⁾ | 246 ¹¹⁾ | 438 | 352 | 289 |
| 245 ⁹⁾¹⁰⁾ | 219 ¹¹⁾ | 263 | 241 | 238 |
| 62 ⁹⁾¹⁰⁾ | 50 ¹¹⁾ | 59 | 60 | 58 |
| 35 ⁹⁾¹⁰⁾ | 33 ¹¹⁾ | 55 | 49 | 41 |

Auszubildende. – 6) Alsace: Libéraux ou mixtes/Libérale oder gemischt. – 7) Nordwestschweiz: Dentist surgery/Zahnarztpraxen. – 8) Alsace: Source/Quelle: État civil. – 9) Alsace: INSERM, Cépidc. – 10) Alsace: 2017. – 11) Nordwestschweiz: 2019.

En 2020, on dénombre 30 290 lits en soins curatifs dans les 195 hôpitaux du Rhin supérieur. Les soins sont dispensés par 16 258 médecins et 65 183 personnels soignants. Concernant les soins en dehors de l'hôpital, on compte 11 443 médecins et 4 337 dentistes ainsi que 1 430 pharmacies. Sur les 62 149 décès survenus en 2020, 18 050 sont causés par les maladies de l'appareil circulatoire, qui constituent la principale cause de mortalité.

Für die stationäre Gesundheitsversorgung standen im Jahr 2020 in den 195 Krankenhäusern am Oberrhein 30 290 Betten bereit. Die Versorgung der Patientinnen/Patienten übernahmen dort 16 258 Ärztinnen/Ärzte und 65 183 Pflegekräfte. Für die ambulante Gesundheitsversorgung gab es 11 443 niedergelassene Ärztinnen/Ärzte und 4 337 Zahnärztinnen/Zahnärzte sowie 1 430 Apotheken. Unter den 62 149 Sterbefällen 2020 waren 18 050 auf Krankheiten des Kreislaufsystems zurückzuführen, die damit die häufigste Todesursache darstellten.

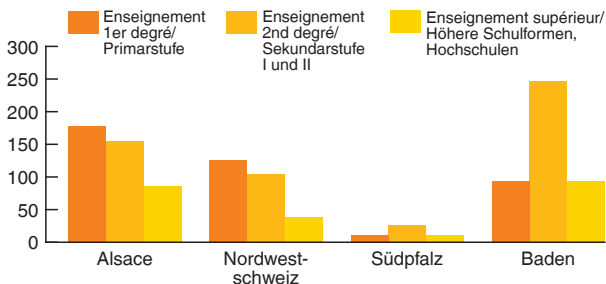
| Population 2020 âgée de 6 à moins de 25 ans | Bevölkerung 2020 im Alter von 6 bis unter 25 Jahren | Nb/Anz. |
|---|---|---------|
| dont | darunter | |
| de 6 à moins de 16 ans | 6 bis unter 16 Jahre | % |
| de 16 à moins de 25 ans | 16 bis unter 25 Jahre | % |
| Écoles et universités 2020 | Schulen und Hochschulen 2020 | |
| Enseignement 1er degré | Primarstufe | |
| Élèves | Schüler/-innen insgesamt | Nb/Anz. |
| dont filles | Schülerinnen | Nb/Anz. |
| Enseignement 2nd degré | Sekundarstufe I + II | |
| Élèves | Schüler/-innen insgesamt | Nb/Anz. |
| dont filles | Schülerinnen | Nb/Anz. |
| Enseignement supérieur | Tertiärbereich (Höhere Schulformen, Hochschulen) | |
| Élèves/étudiants | Schüler/-innen/Studierende insgesamt | Nb/Anz. |
| dont étudiantes | Schülerinnen/Studentinnen | Nb/Anz. |
| dont | darunter | |
| Formations post-baccalauréat | Fachhochschulen | Nb/Anz. |
| Étudiants inscrits | Studierende insgesamt | Nb/Anz. |
| dont: étudiantes | Studentinnen | % |
| Universités | Universitäten | Nb/Anz. |
| Étudiants | Studierende insgesamt | Nb/Anz. |
| dont: étudiantes | Studentinnen | % |
| Apprentis/Apprenties 2020 | Auszubildende 2020 | Nb/Anz. |
| Apprenties | Weibliche Auszubildende | % |
| Apprentis étrangers/ Apprenties étrangères | Ausländische Auszubildende | % |

1) Alsace: RP/VZ 01.01.2019. – 2) Alsace: Population de 3 ans à moins de 16/25 ans/Bevölkerung im Alter von 3 bis unter 16/25 Jahren. – 3) Nordwestschweiz: Population de 4 ans à moins de 16/25 ans/Bevölkerung im Alter von 4 bis unter 16/25 Jahren. – 4) Alsace: Source/Quelle: Ministère de l'Éducation Nationale de la Jeunesse et des Sports, Ministère de l'Agriculture et de l'Alimentation et autres écoles et formations. – 5) Alsace et/und Nordwestschweiz:

Population scolaire par niveau et par région 2020/2021

Lernende nach Stufe und Region 2020/2021

en/in 1 000



| Alsace | Nordwest- schweiz | Südpfalz | Baden | Ensemble Insgesamt |
|-------------------------------|-----------------------------|---------------------------|----------------|-----------------------|
| 493 734¹⁾²⁾ | 318 614³⁾ | 55 792 | 480 544 | 1 348 684 |
| 58,4 ¹⁾²⁾ | 56,7 ³⁾ | 48,7 | 48,0 | 53,9 |
| 41,6 ¹⁾ | 43,3 | 51,3 | 52,0 | 46,1 |
| 177 734 ⁴⁾⁵⁾ | 124 878 ⁵⁾ | 11 079 | 93 090 | 406 781 |
| 86 592 ⁴⁾⁵⁾ | 60 421 ⁵⁾ | 5 406 | 44 949 | 197 368 |
| 154 189 ⁴⁾ | 103 542 | 26 521 | 246 641 | 530 893 |
| 76 499 ⁴⁾ | 49 869 | 12 781 | 118 036 | 257 185 |
| 85 998 ⁴⁾ | 37 871 | 11 007 ⁶⁾ | 93 213 | 228 089 |
| 48 263 ⁴⁾ | 19 335 | 7 761 ⁶⁾ | 41 873 | 117 232 |
| 113 | 1 | 1 | 10 | 12 |
| 29 204 ⁴⁾⁷⁾ | 14 545 | 719 ⁶⁾ | 19 440 | 63 908 |
| 52,1 ⁴⁾⁷⁾ | 50,8 | 61,1 ⁶⁾ | 42,9 | 49,1 |
| 2 | 1 | 2 | 2 | 7 |
| 56 794 ⁴⁾ | 13 486 | 9 857 ⁶⁾ | 53 267 | 133 404 |
| 58,2 ⁴⁾ | 57,6 | 73,0 ⁶⁾ | 41,5 | 52,6 |
| 19 846⁴⁾ | 43 507⁸⁾ | 3 582⁹⁾ | 41 848 | 108 783 |
| 38,9 ⁴⁾ | 41,0 ⁸⁾ | 30,9 ⁹⁾ | 35,3 | 38,1 |
| 5,4 ⁴⁾ | 28,3 ⁸⁾ | 8,8 ⁹⁾ | 13,5 | 17,8 |

Préélémentaire compris/Einschl. Kindergarten. – 6) Südpfalz: Semestre d'hiver/Wintersemester. – 7) Alsace: Étudiantsen/Studenten an STS, CPGE, Formations d'ingénieurs et écoles de commerce. – 8) Nordwestschweiz: Uniquement les formations professionnelles./Nur berufliche Bildung. – 9) Südpfalz: Sans les communautés de communes/Ohne Verbandsgemeinden „Dahner Felsenland“ et/und „Hauenstein“.

La population scolaire (élèves, lycéens/lycéennes et étudiants/étudiantes) s'élève à plus d'1,2 million dans la région du Rhin supérieur en 2020: 406 781 dans le 1er degré, 530 893 dans le second et 228 089 dans l'enseignement supérieur. Les universités enregistrent 133 404 étudiants/étudiantes, soit presque trois fois plus que ceux des établissements technologiques et professionnels de l'enseignement supérieur (Fachhochschule). 51 % des étudiants/étudiantes de l'enseignement supérieur sont des femmes.

Die Region Oberrhein zählte 2020 insgesamt über 1,2 Mio. Lernende. Davon besuchten rund 406 781 die Primarstufe, 530 893 die Sekundarstufe und 228 089 eine höhere Schulform oder eine Hochschule. Die universitären Hochschulen zählten mit 133 404 Registrierten mehr als doppelt so viele Studierende wie die Fachhochschulen. Im Tertiärbereich (Höhere Schulformen/Hochschulen) studierten 51 % Frauen.

DEUTSCH-FRANZÖSISCH-
SCHWEIZERISCHE
OBERRHEINKONFERENZ



CONFERENCE
FRANCO-GERMANO-SUISSE
DU RHIN SUPERIEUR

Rehfusplatz 11
D-77694 Kehl
Tel.: 0049 7851 93 49 0
info@conference-rhin-sup.org
info@oberrheinkonferenz.org
www.conference-rhin-sup.org
www.oberrheinkonferenz.org

Édité par les offices statistiques dans le cadre
du groupe d'experts statistiques de la Conférence
franco-germano-suisse du Rhin supérieur

Herausgegeben von den Statistischen Ämtern im Rahmen der
Arbeitsgruppe Statistik der Deutsch-Französisch-
Schweizerischen Oberrheinkonferenz

| | |
|--|---|
| Offices statistiques du Rhin Supérieur, novembre 2022 | Statistische Ämter am Oberrhein, November 2022 |
| Conception Statistisches Landesamt Baden-Württemberg, Stuttgart Crédit photo Dietmar Feichtinger Architectes Impression SV Druck + Medien GmbH & Co.KG Balingen | Gestaltung Statistisches Landesamt Baden-Württemberg, Stuttgart Fotonachweis Dietmar Feichtinger Architectes Druck SV Druck + Medien GmbH & Co.KG Balingen |
| © La reproduction est autorisée à condition de mentionner la source | © Bei Wiedergabe wird um Quellenangabe ersucht |

