

Statistischer Bericht

A V 3 – j / 24

┌ Flächenerhebung nach Art
der tatsächlichen Nutzung
im **Land Brandenburg**
2024

Impressum

Statistischer Bericht
A V 3 – j / 24

Erscheinungsfolge: jährlich
Erschienen im **Oktober 2025**

Herausgeber

Amt für Statistik Berlin-Brandenburg
Steinstraße 104 - 106
14480 Potsdam
info@statistik-bbb.de
www.statistik-berlin-brandenburg.de

Tel. 0331 8173 - 1777
Fax 0331 817330 - 4091

Zeichenerklärung

0 weniger als die Hälfte von 1
in der letzten besetzten Stelle,
jedoch mehr als nichts
– nichts vorhanden
... Angabe fällt später an
() Aussagewert ist eingeschränkt
/ Zahlenwert nicht sicher genug
• Zahlenwert unbekannt oder
geheim zu halten
x Tabellenfach gesperrt
p vorläufige Zahl
r berichtigte Zahl
s geschätzte Zahl

Amt für Statistik Berlin-Brandenburg,
Potsdam, 2025



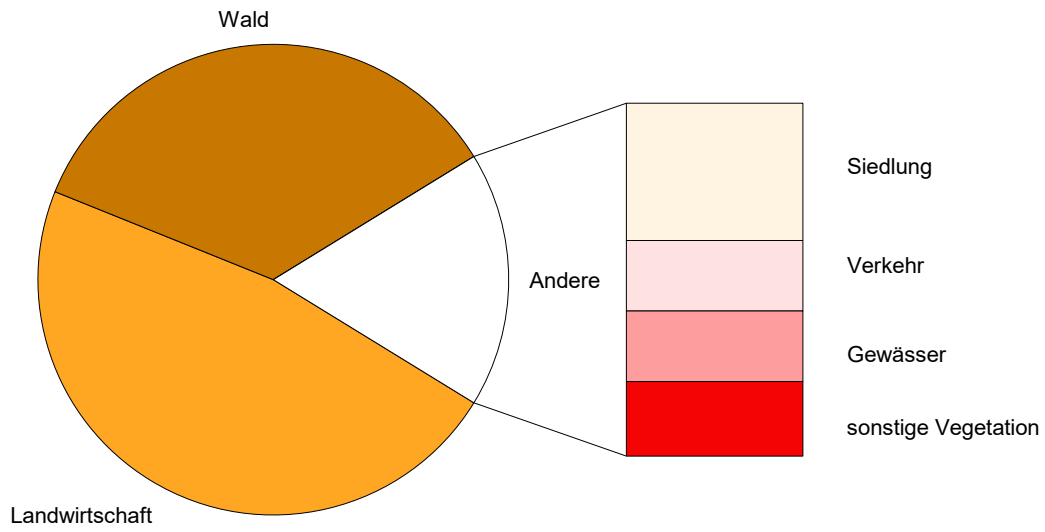
Dieses Werk ist unter einer Creative Commons Lizenz
vom Typ Namensnennung 3.0 Deutschland zugänglich.
Um eine Kopie dieser Lizenz einzusehen, konsultieren Sie
<http://creativecommons.org/licenses/by/3.0/de/>



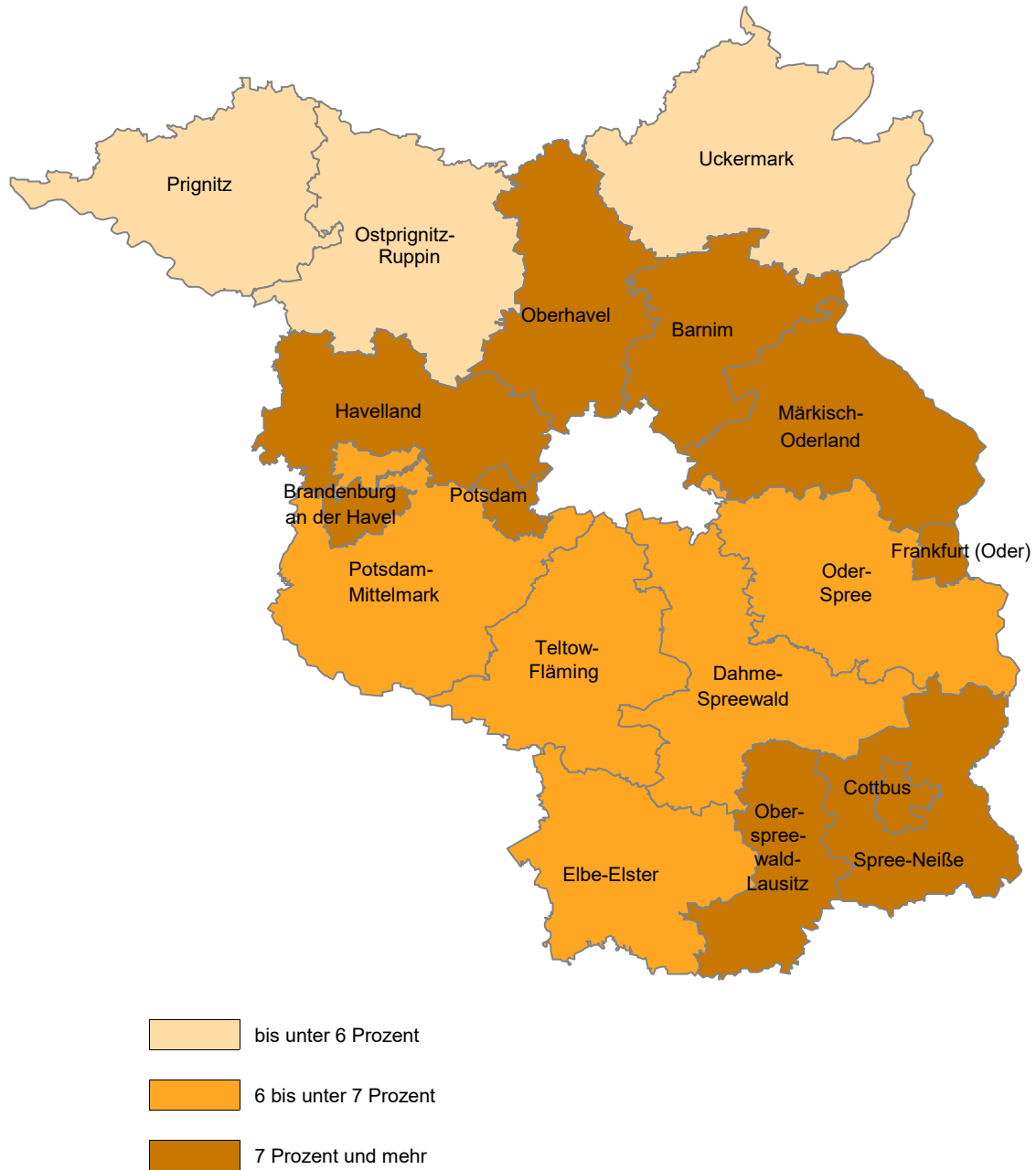
Inhaltsverzeichnis

	Seite		Seite
Metadaten zu dieser Statistik (externer Link)		9 Gemeinden, Bevölkerung und Fläche für Verkehr in Brandenburg am 31.12.2024 nach Nutzungsart und Gemeindegrößenklassen (9).....	168
Grafiken		10 Fläche für Vegetation in Brandenburg am 31.12.2024 nach Nutzungsart und regionaler Gliederung (1.1).....	170
1 Aufteilung der Bodenfläche am 31.12.2024 nach der Nutzungsart.....	4	11 Anteile der Fläche für Vegetation in Brandenburg am 31.12.2024 nach Nutzungsart und regionaler Gliederung (3.1).....	188
2 Anteil der Fläche für Siedlung an der Bodenfläche der Verwaltungsbezirke am 31.12.2024.....	5	12 Gemeinden, Bevölkerung und Fläche für Vegetation in Brandenburg am 31.12.2024 nach Nutzungsart und Gemeindegrößenklassen (9).....	206
3 Anteil der Fläche für Landwirtschaft an der Bodenfläche der Verwaltungsbezirke am 31.12.2024.....	6	13 Fläche für Gewässer in Brandenburg am 31.12.2024 nach Nutzungsart und regionaler Gliederung (1.1).....	208
4 Anteil der Fläche für Wald an der Bodenfläche der Verwaltungsbezirke am 31.12.2024.....	7	14 Anteile der Fläche für Gewässer in Brandenburg am 31.12.2024 nach Nutzungsart und regionaler Gliederung (3.1).....	226
5 Anteil der Fläche für Gewässer an der Bodenfläche der Verwaltungsbezirke am 31.12.2024.....	8	15 Gemeinden, Bevölkerung und Fläche für Gewässer in Brandenburg am 31.12.2024 nach Nutzungsart und Gemeindegrößenklassen (9).....	244
6 Anteil der Siedlungs- und Verkehrsfläche an der Bodenfläche der Verwaltungsbezirke am 31.12.2024.....	9	16 Fläche für Siedlung und Verkehr (zur Berechnung des Nachhaltigkeitsindikators „Anstieg der Siedlungs- und Verkehrsfläche“) in Brandenburg am 31.12.2024 nach Nutzungsart und regionaler Gliederung (11.1).....	246
Tabellen		17 Anteile der Fläche für Siedlung und Verkehr (zur Berechnung des Nachhaltigkeitsindikators „Anstieg der Siedlungs- und Verkehrsfläche“) in Brandenburg am 31.12.2024 nach Nutzungsart und regionaler Gliederung (11.2).....	255
1 Bodenfläche in Brandenburg am 31.12.2024 nach Nutzungsart und regionaler Gliederung (1.1).....	10	18 Gemeinden, Bevölkerung und Fläche für Siedlung und Verkehr (zur Berechnung des Nachhaltigkeits- indikators „Anstieg der Siedlungs- und Verkehrs- fläche“) in Brandenburg am 31.12.2024 nach Nutzungsart, siedlungsstrukturellen Kreistypen und Gemeindegrößenklassen.....	264
2 Anteile der Nutzungsarten an der Bodenfläche in Brandenburg am 31.12.2024 nach regionaler Gliederung (3.1).....	18		
3 Gemeinden, Bevölkerung und Bodenfläche in Brandenburg am 31.12.2024 nach Nutzungsart und Gemeindegrößenklassen (9).....	26		
4 Fläche für Siedlung in Brandenburg am 31.12.2024 nach Nutzungsart und regionaler Gliederung (1.1).....	27		
5 Anteile der Fläche für Siedlung in Brandenburg am 31.12.2024 nach Nutzungsart und regionaler Gliederung (3.1).....	77		
6 Gemeinden, Bevölkerung und Fläche für Siedlung in Brandenburg am 31.12.2024 nach Nutzungsart und Gemeindegrößenklassen (9).....	127		
7 Fläche für Verkehr in Brandenburg am 31.12.2024 nach Nutzungsart und regionaler Gliederung (1.1).....	132		
8 Anteile der Fläche für Verkehr in Brandenburg am 31.12.2024 nach Nutzungsart und regionaler Gliederung (3.1).....	150		

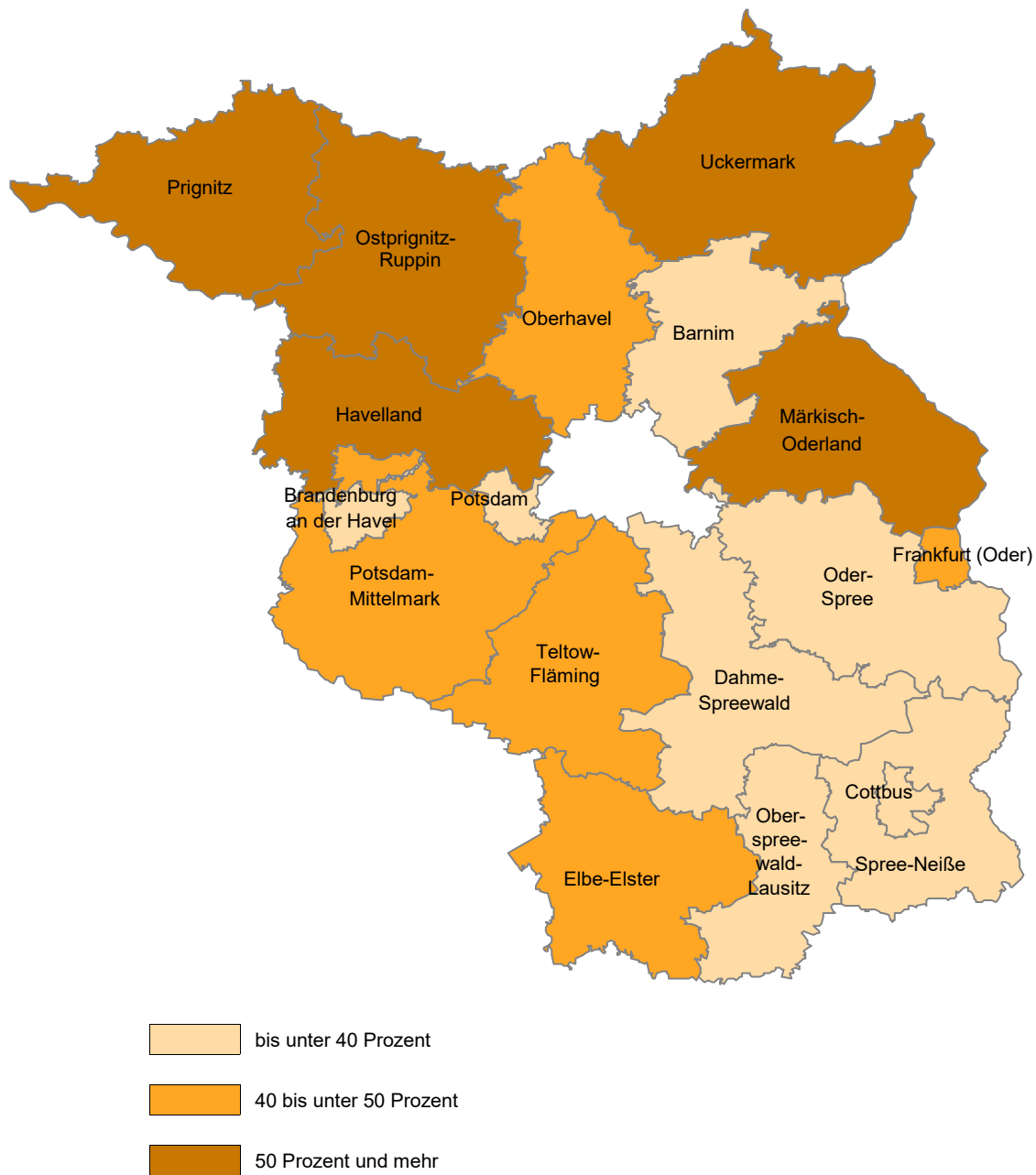
1 Aufteilung der Bodenfläche am 31.12.2024 nach der Nutzungsart



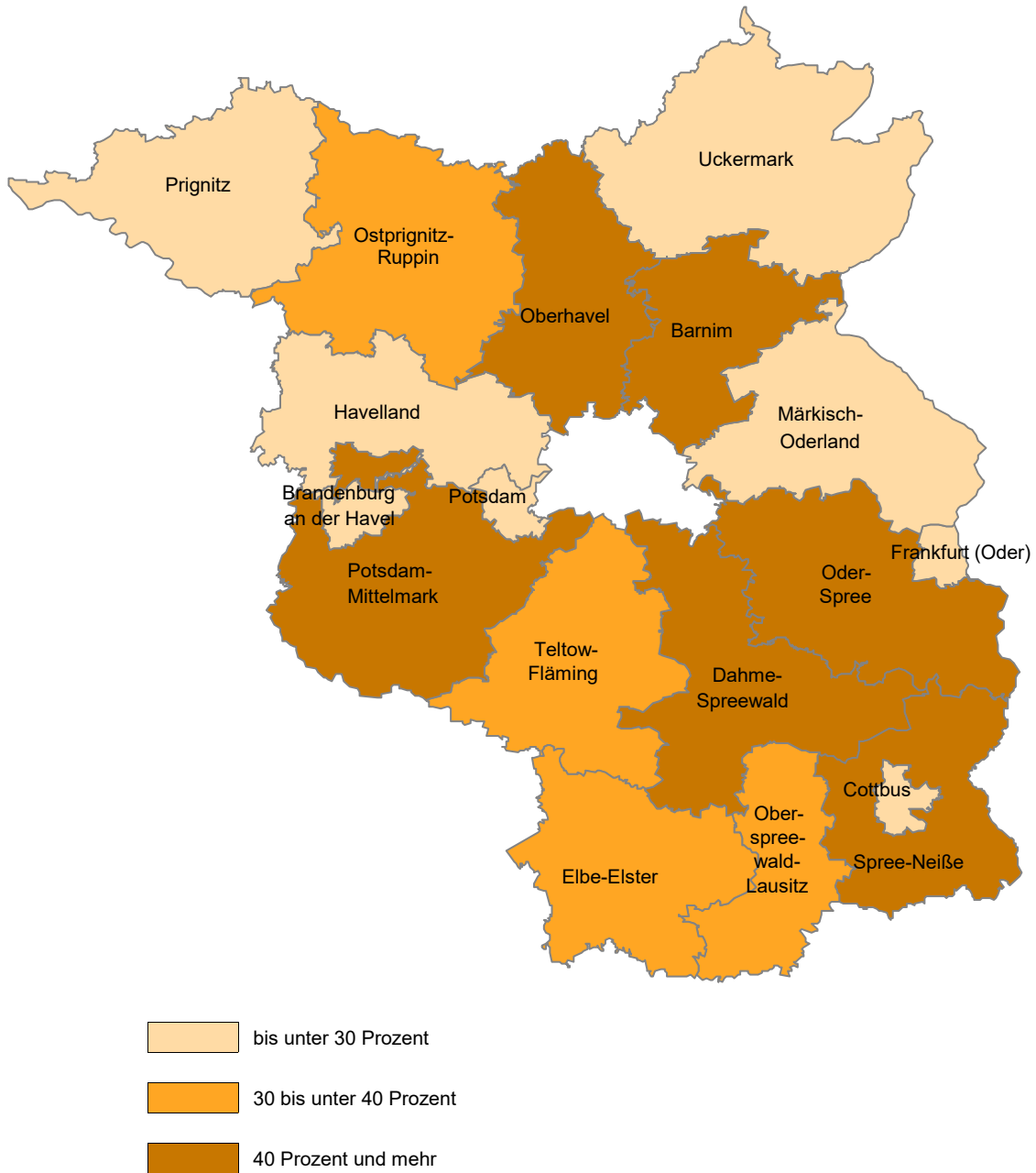
2 Anteil der Fläche für Siedlung an der Bodenfläche der Verwaltungsbezirke am 31.12.2024



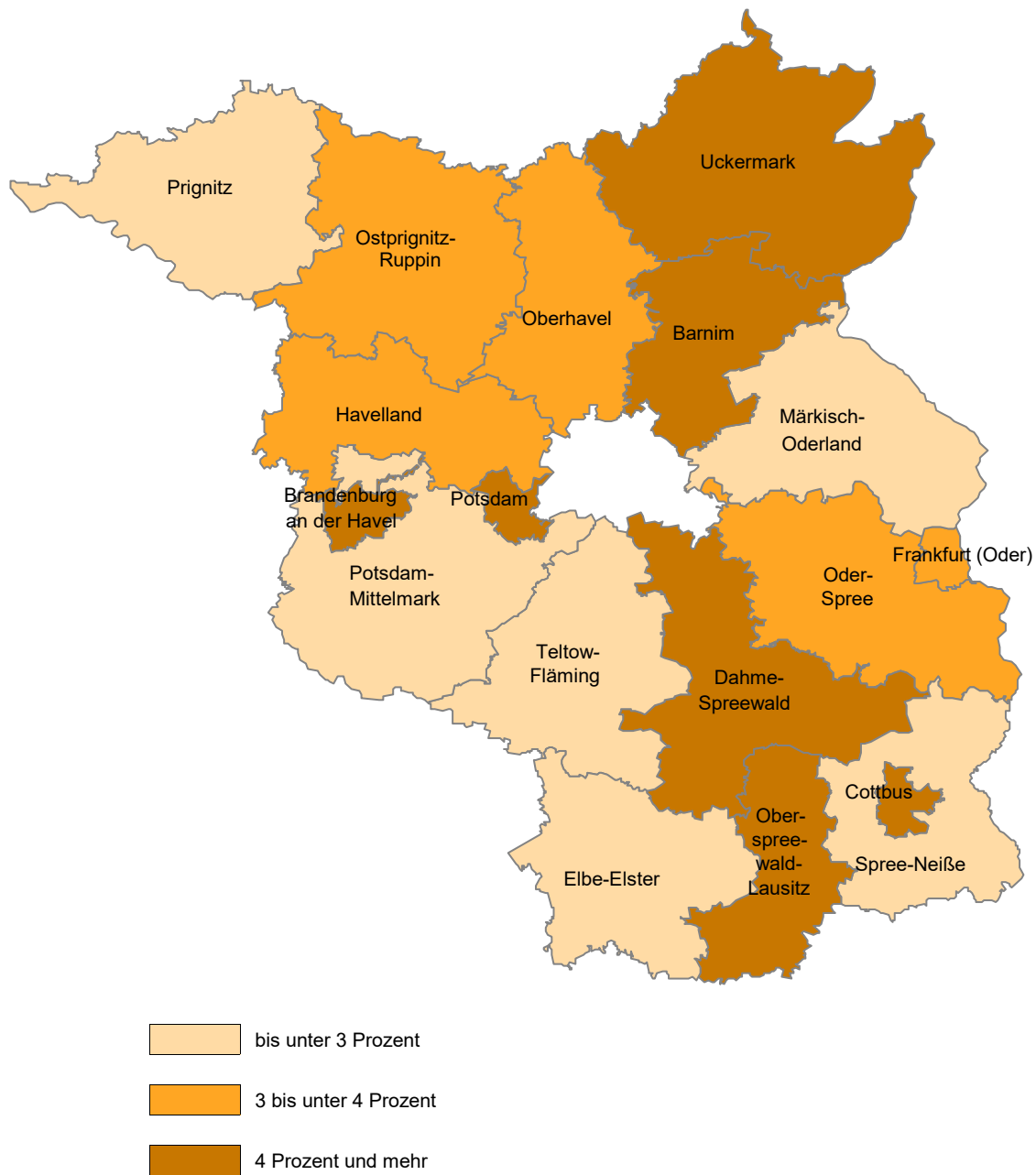
3 Anteil der Fläche für Landwirtschaft an der Bodenfläche der Verwaltungsbezirke am 31.12.2024



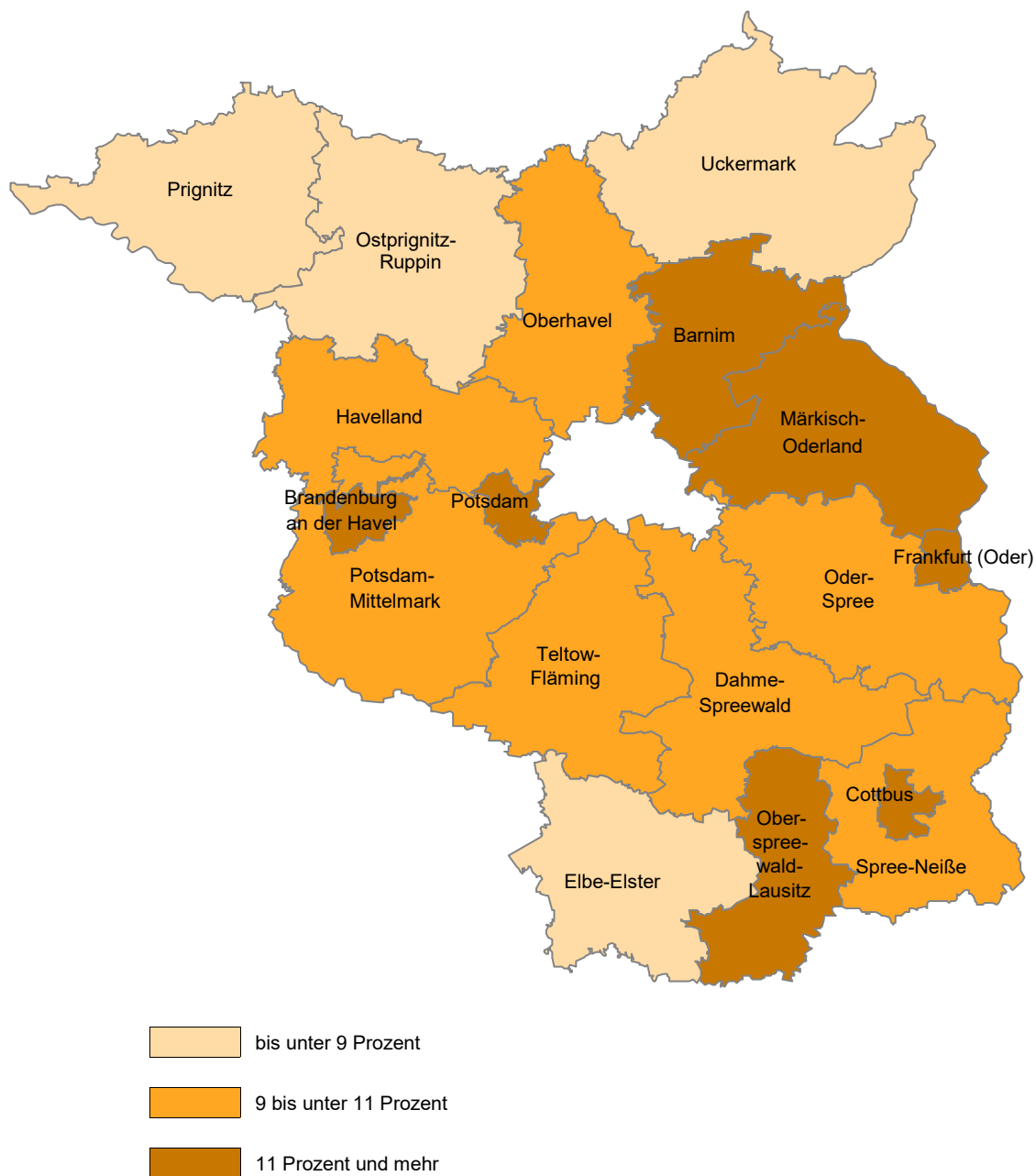
4 Anteil der Fläche für Wald an der Bodenfläche der Verwaltungsbezirke am 31.12.2024



5 Anteil der Fläche für Gewässer an der Bodenfläche der Verwaltungsbezirke am 31.12.2024



6 Anteil der Siedlungs- und Verkehrsfläche¹ an der Bodenfläche der Verwaltungsbezirke am 31.12.2024



¹ Die hier nachgewiesene "Siedlungs- und Verkehrsfläche" dient der Berechnung des Nachhaltigkeitsindikators "Anstieg der Siedlungs- und Verkehrsfläche".

1 Bodenfläche in Brandenburg am 31.12.2024 nach Nutzungsart und regionaler Gliederung (1.1)

Schlüssel- nummer	Kreisfreie Stadt Landkreis Gemeinde	Bodenfläche insgesamt	Davon			
			Siedlung	Verkehr	Vegetation	Gewässer
			10 000 000	20 000 000	30 000 000	40 000 000
Hektar						
12051000	Brandenburg an der Havel.....	22 973	3 968	1 094	14 163	3 748
12052000	Cottbus.....	16 561	3 785	1 292	9 445	2 039
12053000	Frankfurt (Oder).....	14 785	2 453	967	10 842	523
12054000	Potsdam.....	18 824	4 655	1 410	10 707	2 052
12060000	Barnim.....	147 958	11 905	5 668	123 352	7 033
12060005	Ahrensfelde.....	5 791	990	312	4 404	86
12060012	Althüttendorf.....	1 881	69	100	1 628	83
12060020	Bernau bei Berlin.....	10 421	1 677	612	8 066	66
12060024	Biesenthal.....	6 089	411	214	5 204	260
12060034	Breydin.....	3 531	74	77	3 364	16
12060036	Britz.....	1 550	159	80	1 297	15
12060045	Chorin.....	12 205	285	324	10 073	1 522
12060052	Eberswalde.....	9 363	1 634	568	6 844	317
12060068	Friedrichswalde.....	4 508	91	115	3 929	373
12060092	Hohenfinow.....	2 184	52	66	2 045	21
12060100	Joachimsthal.....	12 167	343	277	9 786	1 761
12060128	Liepe.....	1 085	57	32	898	98
12060149	Lunow-Stolzenhagen.....	3 391	192	80	2 850	269
12060154	Marienwerder.....	4 032	220	138	3 492	181
12060161	Melchow.....	1 660	69	43	1 529	19
12060172	Niederfinow.....	1 329	57	59	1 136	77
12060176	Oderberg.....	3 612	194	96	3 132	189
12060181	Panketal.....	2 586	870	298	1 401	17
12060185	Parsteinsee.....	1 706	55	37	1 582	32
12060192	Rüdnitz.....	1 392	128	60	1 194	10
12060198	Schorfheide.....	23 817	1 305	695	21 145	673
12060250	Sydower Fließ.....	3 239	107	71	3 056	5
12060269	Wandlitz.....	16 283	1 626	711	13 198	749
12060280	Werneuchen.....	11 702	1 039	537	9 963	162
12060296	Ziethen.....	2 436	201	65	2 137	33
12061000	Dahme-Spreewald	227 451	14 315	9 027	194 924	9 184
12061005	Alt Zauche-Wußwerk.....	3 331	87	53	3 106	86
12061017	Bersteland.....	2 950	115	127	2 679	30
12061020	Bestensee.....	3 805	537	176	2 567	524
12061061	Byhleguhre-Byhlen.....	3 580	87	129	3 163	201
12061097	Drahnsdorf.....	2 694	103	88	2 480	23
12061112	Eichwalde.....	279	208	59	8	5
12061164	Golßen.....	6 366	286	210	5 706	164
12061192	Groß Köris.....	6 902	316	213	5 886	487
12061216	Halbe.....	7 802	307	244	7 153	97
12061217	Heidesee.....	13 567	936	409	11 016	1 206
12061219	Heideblick.....	16 657	802	392	15 359	104
12061224	Jamlitz.....	4 342	80	104	4 034	124
12061244	Kasel-Golzig.....	3 439	116	106	3 192	25
12061260	Königs Wusterhausen.....	9 604	2 032	600	6 121	851
12061265	Krausnick-Groß Wasserburg.....	5 479	92	125	5 181	82
12061308	Lieberose.....	7 303	194	156	6 883	70
12061316	Lübben (Spreewald).....	12 086	801	443	10 506	336
12061320	Luckau.....	20 744	1 728	621	17 437	958
12061328	Märkisch Buchholz.....	2 486	84	59	2 151	191
12061329	Märkische Heide.....	21 155	715	592	19 154	693
12061332	Mittenwalde.....	9 913	1 015	468	8 122	309
12061344	Münchehofe.....	6 232	98	131	5 975	28
12061352	Neu Zauche.....	3 902	124	112	3 577	89

1 Bodenfläche in Brandenburg am 31.12.2024 nach Nutzungsart und regionaler Gliederung (1.1)

Schlüssel- nummer	Kreisfreie Stadt Landkreis Gemeinde	Bodenfläche insgesamt	Davon			
			Siedlung	Verkehr	Vegetation	Gewässer
			10 000 000	20 000 000	30 000 000	40 000 000
Hektar						
12061405	Rietzneuendorf-Staakow.....	2 811	80	120	2 592	20
12061428	Schleipzig.....	3 065	64	73	2 721	207
12061433	Schönefeld.....	8 162	864	2 000	5 244	54
12061435	Schönwald.....	4 494	161	152	4 164	16
12061444	Schulzendorf.....	910	382	91	426	11
12061448	Schwerin.....	671	83	38	422	127
12061450	Schwiebichsee.....	13 141	343	269	11 234	1 295
12061470	Spreewaldheide.....	3 616	74	76	3 405	60
12061471	Steinreich.....	4 196	84	107	3 999	6
12061476	Straupitz.....	2 171	105	40	1 987	38
12061492	Teupitz.....	4 816	272	127	3 978	439
12061510	Unterspreewald.....	2 602	106	73	2 357	65
12061540	Wildau.....	911	380	129	376	26
12061572	Zeuthen.....	1 268	453	117	564	134
12062000	Elbe-Elster	189 918	12 581	6 528	167 344	3 465
12062024	Bad Liebenwerda.....	13 888	990	523	11 969	406
12062088	Crinitz.....	2 195	177	76	1 933	10
12062092	Doberlug-Kirchhain.....	15 036	943	469	13 446	178
12062124	Elsterwerda.....	4 050	677	214	3 094	65
12062128	Falkenberg/Elster.....	8 216	583	378	7 101	155
12062134	Fichtwald.....	3 176	117	80	2 951	28
12062140	Finsterwalde.....	7 752	1 146	274	6 092	239
12062177	Gorden-Staupitz.....	2 851	110	81	2 584	75
12062196	Gröden.....	2 214	148	75	1 934	56
12062208	Großthiemig.....	2 010	142	60	1 765	43
12062219	Heideland.....	3 174	80	60	2 996	37
12062224	Herzberg (Elster).....	14 901	766	509	13 360	267
12062232	Hirschfeld.....	2 046	91	65	1 832	59
12062237	Hohenbucko.....	4 304	104	94	4 095	11
12062240	Hohenleipisch.....	3 506	154	119	3 201	33
12062282	Kremitzau.....	2 359	121	70	2 137	31
12062289	Lebusa.....	3 379	116	75	3 143	45
12062293	Lichterfeld-Schacksdorf.....	4 026	1 109	233	2 671	12
12062333	Massen-Niederlausitz.....	7 608	348	265	6 951	44
12062336	Merzdorf.....	1 280	51	36	1 168	23
12062341	Mühlberg/Elbe.....	8 920	961	259	7 351	350
12062372	Plessa.....	5 274	314	171	4 625	165
12062410	Röderland.....	4 626	462	167	3 897	100
12062417	Rückersdorf.....	2 471	194	76	2 121	81
12062425	Sallgast.....	4 223	322	128	3 720	53
12062440	Schilda.....	869	54	22	787	7
12062445	Schlieben.....	7 865	285	194	7 317	69
12062453	Schönborn.....	3 883	236	101	3 422	124
12062461	Schönewalde.....	15 616	533	690	14 242	150
12062464	Schraden.....	1 650	50	66	1 507	26
12062469	Sonnewalde.....	11 929	472	361	10 921	174
12062492	Tröbitz.....	1 059	71	34	875	79
12062500	Uebigau-Wahrenbrück.....	13 561	650	502	12 137	272
12063000	Havelland	172 731	12 301	6 786	148 393	5 250
12063036	Brieselang.....	4 426	743	313	3 262	109
12063056	Dallgow-Döberitz.....	6 654	577	318	5 735	24
12063080	Falkensee.....	4 334	1 731	430	2 070	104
12063088	Friesack.....	8 403	310	263	7 723	108
12063094	Gollenberg.....	3 051	82	134	2 802	33

1 Bodenfläche in Brandenburg am 31.12.2024 nach Nutzungsart und regionaler Gliederung (1.1)

Schlüssel- nummer	Kreisfreie Stadt Landkreis Gemeinde	Bodenfläche insgesamt	Davon			
			Siedlung	Verkehr	Vegetation	Gewässer
			10 000 000	20 000 000	30 000 000	40 000 000
Hektar						
12063112	Großderschau.....	2 015	92	52	1 811	60
12063134	Havelaue.....	7 481	183	145	6 315	838
12063142	Wiesenaue.....	4 694	182	134	4 325	53
12063148	Ketzin/Havel.....	9 365	921	257	7 185	1 001
12063161	Kleßen-Görne.....	4 218	63	91	3 905	159
12063165	Kotzen.....	4 287	115	116	3 958	99
12063186	Märkisch Luch.....	7 153	217	233	6 605	98
12063189	Milower Land.....	16 133	623	548	14 543	419
12063202	Mühlenberge.....	3 963	125	107	3 675	55
12063208	Nauen.....	26 815	1 603	999	23 858	355
12063212	Nennhausen.....	8 969	296	296	8 255	122
12063228	Paulinenaue.....	3 158	158	148	2 815	37
12063240	Pessin.....	2 039	86	44	1 889	21
12063244	Premnitz.....	4 627	616	241	3 637	133
12063252	Rathenow.....	11 310	1 409	574	8 914	413
12063256	Retzow.....	1 484	65	35	1 374	10
12063260	Rhinow.....	3 167	173	105	2 841	48
12063273	Schönwalde-Glien.....	9 735	806	401	8 384	145
12063274	Seeblick.....	4 841	135	128	4 007	572
12063293	Stechow-Ferchesar.....	5 122	179	175	4 627	142
12063357	Wustermark.....	5 288	814	503	3 878	93
12064000	Märkisch-Oderland	215 866	17 700	7 308	185 258	5 600
12064009	Alt Tucheband.....	3 068	157	89	2 788	34
12064029	Altlandsberg.....	10 660	924	332	9 310	93
12064044	Bad Freienwalde (Oder).....	13 111	1 071	405	11 200	435
12064053	Beiersdorf-Freudenberg.....	2 535	85	54	2 393	3
12064057	Bleyen-Genschmar.....	2 968	107	52	2 570	240
12064061	Bliesdorf.....	3 497	242	105	3 110	40
12064084	Buckow (Märkische Schweiz).....	1 442	150	62	1 039	191
12064125	Falkenberg.....	5 960	263	148	5 457	93
12064128	Falkenhagen (Mark).....	2 723	172	76	2 311	164
12064130	Fichtenhöhe.....	2 291	63	53	2 151	24
12064136	Fredersdorf-Vogelsdorf.....	1 642	763	214	647	18
12064153	Garzau-Garzin.....	2 610	107	67	2 388	49
12064172	Golzow.....	1 729	126	58	1 529	16
12064190	Gusow-Platkow.....	3 805	229	103	3 365	108
12064205	Heckelberg-Brunow.....	3 578	116	61	3 386	15
12064222	Höhenland.....	5 395	149	116	5 089	41
12064227	Hoppegarten.....	3 198	1 034	249	1 863	52
12064266	Küstriner Vorland.....	4 652	373	158	3 918	203
12064268	Lebus.....	5 442	351	168	4 735	187
12064274	Letschin.....	14 221	793	313	12 642	473
12064288	Lietzen.....	2 925	84	74	2 611	157
12064290	Lindendorf.....	4 014	181	107	3 674	52
12064303	Märkische Höhe.....	3 426	109	66	3 179	73
12064317	Müncheberg.....	15 229	954	533	13 421	321
12064336	Neuenhagen bei Berlin.....	1 961	974	256	720	11
12064340	Neuhardenberg.....	7 813	691	313	6 366	442
12064349	Neulewin.....	4 100	189	88	3 708	116
12064365	Neutrebbin.....	3 676	347	94	3 203	33
12064370	Oberbarnim.....	5 272	230	144	4 862	36
12064371	Oderaue.....	6 591	296	145	5 915	234
12064380	Petershagen/Eggersdorf.....	1 763	805	176	770	13
12064388	Podelzig.....	2 523	131	66	2 308	18
12064393	Prötzel.....	8 610	199	197	8 111	103

1 Bodenfläche in Brandenburg am 31.12.2024 nach Nutzungsart und regionaler Gliederung (1.1)

Schlüssel- nummer	Kreisfreie Stadt Landkreis Gemeinde	Bodenfläche insgesamt	Davon			
			Siedlung	Verkehr	Vegetation	Gewässer
			10 000 000	20 000 000	30 000 000	40 000 000
Hektar						
12064408	Rehfelde.....	4 651	455	183	3 979	34
12064417	Reichenow-Möglin.....	2 281	101	58	2 089	34
12064420	Reitwein.....	2 390	75	58	2 137	120
12064428	Rüdersdorf bei Berlin.....	7 039	1 516	378	4 737	408
12064448	Seelow.....	4 273	485	214	3 519	55
12064472	Strausberg.....	6 794	1 079	450	4 904	361
12064480	Treplin.....	1 135	46	34	1 050	5
12064482	Vierlinden.....	6 974	278	237	6 346	112
12064484	Waldsieversdorf.....	1 557	134	61	1 242	119
12064512	Wriezen.....	9 514	768	339	8 334	74
12064538	Zechin.....	2 785	133	57	2 564	31
12064539	Zeschdorf.....	4 044	166	97	3 620	162
12065000	Oberhavel	180 826	13 400	6 199	154 639	6 587
12065036	Birkenwerder.....	1 812	360	140	1 289	22
12065084	Fürstenberg/Havel.....	21 385	687	533	18 651	1 514
12065096	Glienicke/Nordbahn.....	461	300	72	88	2
12065100	Gransee.....	12 168	599	370	10 705	494
12065117	Großwoltersdorf.....	5 266	184	121	4 897	63
12065136	Hennigsdorf.....	3 148	803	219	1 898	227
12065144	Hohen Neuendorf.....	4 856	1 185	438	3 178	55
12065165	Kremmen.....	20 961	770	493	19 326	373
12065180	Leegebruch.....	645	207	55	364	19
12065193	Liebenwalde.....	14 214	547	302	12 879	487
12065198	Löwenberger Land.....	24 543	1 062	682	22 290	509
12065225	Mühlenbecker Land.....	5 265	856	314	3 938	157
12065251	Oberkrämer.....	10 362	1 011	415	8 770	166
12065256	Oranienburg.....	16 369	2 630	877	12 456	407
12065276	Schönermark.....	1 191	47	24	1 108	11
12065301	Sonnenberg.....	5 057	132	97	4 654	174
12065310	Stechlin.....	8 473	201	193	7 265	815
12065332	Velten.....	2 342	619	217	1 448	59
12065356	Zehdenick.....	22 306	1 201	637	19 436	1 032
12066000	Oberspreewald-Lausitz	122 348	10 672	4 948	98 210	8 519
12066008	Altdöbern.....	6 154	291	156	4 772	935
12066041	Bronkow.....	3 854	106	169	3 548	32
12066052	Calau.....	16 349	801	583	14 288	677
12066064	Frauendorf.....	2 083	74	50	1 918	40
12066104	Großkmehlen.....	1 388	118	59	1 188	23
12066112	Großräschen.....	8 186	838	350	6 488	510
12066116	Grünewald.....	1 345	57	34	1 233	21
12066120	Guteborn.....	1 669	63	43	1 496	67
12066124	Hermsdorf.....	3 303	97	80	3 026	100
12066132	Hohenbocka.....	1 560	174	60	1 276	51
12066168	Kroppen.....	1 525	67	56	1 312	91
12066176	Lauchhammer.....	8 930	1 247	341	6 946	396
12066188	Lindenau.....	1 117	64	44	970	39
12066196	Lübbenau/Spreewald.....	13 951	1 092	541	11 483	835
12066202	Luckaitztal.....	4 191	157	186	3 743	105
12066226	Neu-Seeland.....	3 799	144	241	3 213	201
12066228	Neupetershain.....	1 880	121	82	1 673	4
12066240	Ortrand.....	736	148	51	526	11
12066272	Ruhland.....	3 722	250	213	3 207	52
12066285	Schipkau.....	6 894	1 399	343	4 938	214
12066292	Schwarzbach.....	1 584	79	48	1 432	24

1 Bodenfläche in Brandenburg am 31.12.2024 nach Nutzungsart und regionaler Gliederung (1.1)

Schlüssel- nummer	Kreisfreie Stadt Landkreis Gemeinde	Bodenfläche insgesamt	Davon			
			Siedlung	Verkehr	Vegetation	Gewässer
			10 000 000	20 000 000	30 000 000	40 000 000
Hektar						
12066296	Schwarzheide.....	3 344	657	187	2 313	186
12066304	Senftenberg.....	12 756	1 650	582	7 427	3 098
12066316	Tettau.....	884	57	25	790	12
12066320	Vetschau/Spreewald.....	11 142	921	424	9 003	794
12067000	Oder-Spree	225 676	15 293	7 668	194 333	8 381
12067024	Bad Saarow.....	5 036	656	200	2 909	1 271
12067036	Beeskow.....	7 790	786	338	6 496	169
12067040	Berkenbrück.....	1 784	82	83	1 468	151
12067072	Briesen (Mark).....	11 168	337	328	10 236	267
12067076	Brieskow-Finkenheerd.....	1 361	185	72	1 005	100
12067112	Diensdorf-Radlow.....	935	58	28	848	1
12067120	Eisenhüttenstadt.....	6 347	2 044	415	3 430	457
12067124	Erkner.....	1 653	388	149	986	130
12067137	Friedland.....	17 415	504	416	15 913	583
12067144	Fürstenwalde/Spree.....	7 067	1 511	473	4 934	149
12067173	Gosen-Neu Zittau.....	1 526	248	59	1 184	35
12067180	Groß Lindow.....	1 539	148	72	1 256	63
12067201	Grünheide (Mark).....	12 690	1 009	382	10 856	443
12067205	Grunow-Dammendorf.....	4 514	73	115	4 286	40
12067237	Jacobsdorf.....	5 058	236	208	4 590	24
12067288	Langewahl.....	1 345	60	49	1 213	23
12067292	Lawitz.....	607	67	24	512	4
12067324	Mixdorf.....	1 322	118	49	1 152	3
12067336	Müllrose.....	6 923	339	213	6 145	226
12067338	Neiße münde.....	4 228	179	147	3 788	114
12067357	Neuzelle.....	13 594	486	424	12 515	169
12067397	Ragow-Merz.....	4 375	63	104	4 188	20
12067408	Rauen.....	2 159	146	76	1 937	0
12067413	Reichenwalde.....	2 631	218	68	2 308	37
12067426	Rietz-Neuendorf.....	18 482	662	451	17 148	221
12067438	Schlaubetal.....	5 256	187	131	4 784	154
12067440	Schöneiche bei Berlin.....	1 673	570	144	949	11
12067458	Siehdichum.....	7 362	170	348	6 753	91
12067469	Spreenhagen.....	13 703	526	439	12 431	307
12067473	Steinhöfel.....	16 047	649	409	14 810	178
12067481	Storkow (Mark).....	18 072	1 074	501	14 603	1 893
12067493	Tauche.....	12 160	584	312	10 652	612
12067508	Vogelsang.....	586	70	27	483	7
12067520	Wendisch Rietz.....	2 507	178	122	2 096	110
12067528	Wiesenu.....	2 975	169	128	2 514	164
12067544	Woltersdorf.....	912	378	94	385	55
12067552	Ziltendorf.....	2 877	133	72	2 572	100
12068000	Ostprignitz-Ruppin	252 639	10 510	7 367	226 482	8 280
12068052	Breddin.....	4 497	126	118	4 194	59
12068072	Dabergotz.....	1 266	60	62	1 127	16
12068109	Dreetz.....	6 475	234	191	5 833	218
12068117	Fehrbellin.....	27 038	1 067	711	24 157	1 103
12068181	Heiligengrabe.....	20 766	784	640	19 118	224
12068188	Herzberg (Mark).....	1 873	91	64	1 684	35
12068264	Kyritz.....	15 737	882	532	13 637	686
12068280	Lindow (Mark).....	6 547	443	196	5 341	566
12068306	Märkisch Linden.....	4 419	212	153	4 017	37
12068320	Neuruppin.....	30 519	1 781	946	26 146	1 646
12068324	Neustadt (Dosse).....	7 587	440	276	6 742	129

1 Bodenfläche in Brandenburg am 31.12.2024 nach Nutzungsart und regionaler Gliederung (1.1)

Schlüssel- nummer	Kreisfreie Stadt Landkreis Gemeinde	Bodenfläche insgesamt	Davon			
			Siedlung	Verkehr	Vegetation	Gewässer
			10 000 000	20 000 000	30 000 000	40 000 000
Hektar						
12068353	Rheinsberg.....	32 814	1 041	781	28 834	2 159
12068372	Rüthnick.....	1 769	68	51	1 625	25
12068409	Sieversdorf-Hohenofen.....	2 002	91	63	1 809	38
12068413	Storbeck-Frankendorf.....	4 269	53	80	4 123	13
12068417	Stüdenitz-Schönermark.....	2 435	84	74	2 243	34
12068425	Temnitzquell.....	6 576	128	215	6 153	80
12068426	Temnitztal.....	5 248	176	120	4 859	94
12068437	Vielitzsee.....	2 218	108	62	1 892	157
12068452	Walsleben.....	3 191	103	128	2 935	25
12068468	Wittstock/Dosse.....	42 020	1 626	1 307	38 615	472
12068477	Wusterhausen/Dosse.....	19 634	771	495	17 966	403
12068501	Zernitz-Lohm.....	3 737	140	105	3 431	61
12069000	Potsdam-Mittelmark	259 203	16 348	9 513	226 955	6 387
12069017	Beelitz.....	18 131	1 093	728	16 083	227
12069018	Beetzsee.....	2 128	241	71	1 728	87
12069019	Beetzseeheide.....	3 760	125	87	3 465	82
12069020	Bad Belzig.....	23 609	866	754	21 884	105
12069028	Bensdorf.....	3 434	103	126	3 131	74
12069052	Borkheide.....	676	209	64	404	
12069056	Borkwalde.....	489	145	43	300	
12069076	Brück.....	8 618	423	254	7 855	86
12069089	Buckautal.....	3 932	95	102	3 715	20
12069216	Golzow.....	4 024	158	119	3 712	35
12069224	Görzke.....	7 558	139	163	7 248	7
12069232	Gräben.....	4 062	63	113	3 868	19
12069249	Groß Kreutz (Havel).....	9 935	1 036	298	8 121	480
12069270	Havelsee.....	8 197	462	212	6 988	535
12069304	Kleinmachnow.....	1 191	597	174	386	34
12069306	Kloster Lehnin.....	20 092	1 376	670	17 162	884
12069345	Linthe.....	2 979	238	127	2 583	30
12069397	Michendorf.....	6 869	1 022	433	5 346	68
12069402	Mühlenfließ.....	5 872	161	198	5 489	23
12069448	Niemegk.....	4 511	262	169	4 058	21
12069454	Nuthetal.....	4 803	456	349	3 929	69
12069460	Päwesin.....	2 365	94	55	2 123	93
12069470	Planebruch.....	6 539	98	157	6 238	45
12069474	Planetal.....	4 276	149	134	3 949	44
12069485	Rabenstein/Fläming.....	7 918	126	271	7 510	12
12069537	Rosenau.....	4 974	131	127	4 663	53
12069541	Roskow.....	3 926	155	89	3 518	165
12069590	Schwielowsee.....	5 829	682	332	3 989	826
12069596	Seddiner See.....	2 398	297	188	1 711	203
12069604	Stahnsdorf.....	4 947	899	331	3 648	69
12069616	Teltow.....	2 159	818	218	1 094	30
12069632	Treuenbrietzen.....	21 243	745	602	19 782	114
12069648	Wenzlow.....	2 054	58	89	1 892	14
12069656	Werder (Havel).....	11 712	1 625	518	7 969	1 601
12069665	Wiesenburg/Mark.....	22 019	609	673	20 709	27
12069680	Wollin.....	2 800	86	96	2 597	21
12069688	Wusterwitz.....	2 378	245	105	1 897	130
12069696	Ziesar.....	6 796	259	273	6 211	53
12070000	Prignitz	213 858	9 597	6 514	193 590	4 157
12070008	Bad Wilsnack.....	7 938	289	274	7 260	115
12070028	Berge.....	2 661	142	71	2 427	21

1 Bodenfläche in Brandenburg am 31.12.2024 nach Nutzungsart und regionaler Gliederung (1.1)

Schlüssel- nummer	Kreisfreie Stadt Landkreis Gemeinde	Bodenfläche insgesamt	Davon			
			Siedlung	Verkehr	Vegetation	Gewässer
			10 000 000	20 000 000	30 000 000	40 000 000
Hektar						
12070052	Breese.....	2 376	125	114	2 113	24
12070060	Cumlosen.....	2 218	108	60	1 866	184
12070096	Gerdshagen.....	2 299	140	88	2 052	20
12070125	Groß Pankow (Prignitz).....	25 078	853	702	23 302	221
12070145	Gülitz-Reetz.....	2 433	98	74	2 239	22
12070149	Gumtow.....	21 315	701	506	19 886	222
12070153	Halenbeck-Rohlsdorf.....	3 991	112	103	3 703	73
12070173	Karstädt.....	25 353	1 114	767	23 257	216
12070222	Kümmernitztal.....	2 038	93	55	1 846	43
12070236	Lanz.....	6 035	116	169	5 578	172
12070241	Legde/Quitzeöbel.....	4 182	101	125	3 769	187
12070244	Lenzen (Elbe).....	9 620	294	281	8 483	562
12070246	Lenzerwische.....	4 207	136	78	3 495	499
12070266	Marienfließ.....	7 770	270	191	7 261	48
12070280	Meyenburg.....	5 071	266	152	4 635	18
12070296	Perleberg.....	13 869	1 083	551	12 099	135
12070300	Pirow.....	3 781	91	82	3 570	38
12070302	Plattenburg.....	20 201	685	549	18 722	246
12070316	Pritzwalk.....	16 732	1 069	635	14 928	99
12070325	Putlitz.....	11 968	410	340	11 082	135
12070348	Rühstädt.....	2 915	77	66	2 389	383
12070393	Triglitz.....	3 182	124	90	2 936	31
12070416	Weisen.....	1 563	118	86	1 344	16
12070424	Wittenberge.....	5 063	983	305	3 347	429
12071000	Spree-Neiße	165 700	16 274	5 870	138 856	4 701
12071028	Briesen.....	913	69	34	795	15
12071032	Burg (Spreewald).....	3 526	543	130	2 730	123
12071041	Dissen-Striesow.....	1 998	107	69	1 768	53
12071044	Döbern.....	1 579	270	67	1 181	60
12071052	Drachhausen.....	3 840	118	71	3 625	25
12071057	Drebkau.....	14 390	1 112	456	12 529	293
12071060	Drehnow.....	1 097	58	28	993	17
12071074	Felixsee.....	3 552	203	107	3 161	82
12071076	Forst (Lausitz).....	11 069	1 319	497	8 949	304
12071153	Groß Schacksdorf-Simmersdorf....	2 517	119	93	2 195	110
12071160	Guben.....	4 399	980	316	3 009	94
12071164	Guhrow.....	668	42	31	586	9
12071176	Heinersbrück.....	2 398	91	78	2 212	17
12071189	Jämlitz-Klein Döben.....	2 872	71	65	2 724	11
12071193	Jänschwalde.....	8 237	1 422	241	6 503	70
12071244	Kolkwitz.....	10 468	908	511	8 758	291
12071294	Neiße-Malxetal.....	8 257	464	200	7 489	104
12071301	Neuhausen/Spree.....	13 423	894	603	11 313	613
12071304	Peitz.....	1 349	297	87	921	44
12071337	Schenkendöbern.....	21 505	803	541	19 788	373
12071341	Schmogrow-Fehrow.....	3 042	100	74	2 811	57
12071372	Spremberg.....	20 232	3 251	872	15 625	483
12071384	Tauer.....	4 222	90	76	4 016	40
12071386	Teichland.....	3 517	391	146	1 895	1 084
12071392	Tschernitz.....	1 326	176	47	1 055	48
12071401	Turnow-Preilack.....	3 802	344	88	3 357	13
12071408	Welzow.....	3 957	1 683	110	2 145	19
12071412	Werben.....	2 501	133	68	2 256	44
12071414	Wiesengrund.....	5 044	212	160	4 467	205

1 Bodenfläche in Brandenburg am 31.12.2024 nach Nutzungsart und regionaler Gliederung (1.1)

Schlüssel- nummer	Kreisfreie Stadt Landkreis Gemeinde	Bodenfläche insgesamt	Davon			
			Siedlung	Verkehr	Vegetation	Gewässer
			10 000 000	20 000 000	30 000 000	40 000 000
Hektar						
12072000	Teltow-Fläming	210 420	13 914	7 630	185 393	3 483
12072002	Am Mellensee.....	10 468	865	315	8 856	433
12072014	Baruth/Mark.....	23 383	951	628	21 699	105
12072017	Blankenfelde-Mahlow.....	5 517	1 456	483	3 542	37
12072053	Dahme/Mark.....	16 257	466	447	15 295	49
12072055	Dahmetal.....	4 156	91	109	3 937	19
12072120	Großbeeren.....	5 189	623	435	4 061	70
12072157	Ihlow.....	4 769	94	114	4 533	29
12072169	Jüterbog.....	17 648	1 016	531	16 022	78
12072232	Luckenwalde.....	4 661	919	320	3 372	50
12072240	Ludwigsfelde.....	10 998	1 349	676	8 674	299
12072297	Niedergörsdorf.....	20 577	779	675	19 081	42
12072298	Niederer Fläming.....	18 613	444	501	17 589	79
12072312	Nuthe-Urstromtal.....	34 129	732	946	32 073	377
12072340	Rangsdorf.....	3 379	618	184	2 223	353
12072426	Trebbin.....	12 637	761	643	10 547	687
12072477	Zossen.....	18 038	2 750	623	13 888	776
12073000	Uckermark	307 702	12 609	8 079	272 454	14 560
12073008	Angermünde.....	32 424	1 232	942	28 726	1 524
12073069	Boitzenburger Land.....	21 738	592	527	19 197	1 422
12073085	Brüssow.....	10 181	293	236	9 424	228
12073093	Carmzow-Wallmow.....	3 206	75	59	2 970	102
12073097	Casekow.....	9 426	299	225	8 847	56
12073157	Flieth-Stegelitz.....	4 692	101	109	4 199	283
12073189	Gartz (Oder).....	6 188	219	173	5 531	265
12073201	Gerswalde.....	9 706	277	174	8 946	310
12073216	Göritz.....	2 556	97	57	2 369	32
12073225	Gramzow.....	6 620	227	175	6 061	159
12073261	Grünow.....	3 492	126	118	3 181	66
12073309	Hohenselchow-Groß Pinnow.....	4 150	133	140	3 854	23
12073384	Lychen.....	11 198	323	240	9 596	1 038
12073393	Mescherin.....	3 104	128	86	2 800	89
12073396	Milmersdorf.....	6 356	256	157	5 600	343
12073404	Mittenwalde.....	2 307	72	44	2 136	56
12073429	Nordwestuckermark.....	25 432	697	522	22 968	1 245
12073430	Oberuckersee.....	8 496	248	261	6 893	1 094
12073440	Pinnow.....	1 294	235	64	981	14
12073452	Prenzlau.....	14 296	1 164	493	11 302	1 336
12073458	Randowtal.....	6 419	162	151	5 964	142
12073490	Schenkenberg.....	3 016	102	81	2 774	59
12073520	Schönfeld.....	2 926	104	109	2 657	56
12073532	Schwedt/Oder.....	36 074	2 886	1 263	30 198	1 727
12073565	Tantow.....	3 547	98	97	3 320	31
12073569	Temmen-Ringenwalde.....	6 331	146	120	5 699	365
12073572	Templin.....	37 959	1 578	863	33 452	2 066
12073578	Uckerfelde.....	4 627	140	153	4 252	82
12073579	Uckerland.....	16 721	495	364	15 552	311
12073645	Zichow.....	3 222	102	78	3 006	35
12000000	Land Brandenburg	2 965 437	202 277	103 870	2 555 340	103 950

2 Anteile der Nutzungsarten an der Bodenfläche in Brandenburg am 31.12.2024 nach regionaler Gliederung (3.1)

Schlüssel- nummer	Kreisfreie Stadt Landkreis Gemeinde	Bodenfläche insgesamt	Davon			
			Siedlung	Verkehr	Vegetation	Gewässer
			10 000 000	20 000 000	30 000 000	40 000 000
		Hektar	Prozent			
12051000	Brandenburg an der Havel.....	22 973	17,3	4,8	61,7	16,3
12052000	Cottbus.....	16 561	22,9	7,8	57,0	12,3
12053000	Frankfurt (Oder).....	14 785	16,6	6,5	73,3	3,5
12054000	Potsdam.....	18 824	24,7	7,5	56,9	10,9
12060000	Barnim.....	147 958	8,0	3,8	83,4	4,8
12060005	Ahrensfelde.....	5 791	17,1	5,4	76,0	1,5
12060012	Althüttendorf.....	1 881	3,7	5,3	86,6	4,4
12060020	Bernau bei Berlin.....	10 421	16,1	5,9	77,4	0,6
12060024	Biesenthal.....	6 089	6,7	3,5	85,5	4,3
12060034	Breydin.....	3 531	2,1	2,2	95,3	0,5
12060036	Britz.....	1 550	10,2	5,2	83,7	0,9
12060045	Chorin.....	12 205	2,3	2,7	82,5	12,5
12060052	Eberswalde.....	9 363	17,5	6,1	73,1	3,4
12060068	Friedrichswalde.....	4 508	2,0	2,6	87,2	8,3
12060092	Hohenfinow.....	2 184	2,4	3,0	93,6	1,0
12060100	Joachimsthal.....	12 167	2,8	2,3	80,4	14,5
12060128	Liepe.....	1 085	5,2	3,0	82,8	9,0
12060149	Lunow-Stolzenhagen.....	3 391	5,7	2,4	84,0	7,9
12060154	Marienwerder.....	4 032	5,5	3,4	86,6	4,5
12060161	Melchow.....	1 660	4,1	2,6	92,1	1,2
12060172	Niederfinow.....	1 329	4,3	4,4	85,5	5,8
12060176	Oderberg.....	3 612	5,4	2,7	86,7	5,2
12060181	Panketal.....	2 586	33,7	11,5	54,2	0,6
12060185	Parsteinsee.....	1 706	3,2	2,1	92,8	1,9
12060192	Rüdnitz.....	1 392	9,2	4,3	85,8	0,7
12060198	Schorfheide.....	23 817	5,5	2,9	88,8	2,8
12060250	Sydower Fließ.....	3 239	3,3	2,2	94,3	0,2
12060269	Wandlitz.....	16 283	10,0	4,4	81,1	4,6
12060280	Werneuchen.....	11 702	8,9	4,6	85,1	1,4
12060296	Ziethen.....	2 436	8,2	2,7	87,7	1,3
12061000	Dahme-Spreewald	227 451	6,3	4,0	85,7	4,0
12061005	Alt Zauche-Wußwerk.....	3 331	2,6	1,6	93,2	2,6
12061017	Bersteland.....	2 950	3,9	4,3	90,8	1,0
12061020	Bestensee.....	3 805	14,1	4,6	67,5	13,8
12061061	Byhleguhre-Byhlen.....	3 580	2,4	3,6	88,4	5,6
12061097	Drahnsdorf.....	2 694	3,8	3,3	92,1	0,9
12061112	Eichwalde.....	279	74,5	21,0	2,9	1,7
12061164	Golßen.....	6 366	4,5	3,3	89,6	2,6
12061192	Groß Köris.....	6 902	4,6	3,1	85,3	7,1
12061216	Halbe.....	7 802	3,9	3,1	91,7	1,2
12061217	Heidesee.....	13 567	6,9	3,0	81,2	8,9
12061219	Heideblick.....	16 657	4,8	2,4	92,2	0,6
12061224	Jamlitz.....	4 342	1,8	2,4	92,9	2,9
12061244	Kasel-Golzig.....	3 439	3,4	3,1	92,8	0,7
12061260	Königs Wusterhausen.....	9 604	21,2	6,2	63,7	8,9
12061265	Krausnick-Groß Wasserburg.....	5 479	1,7	2,3	94,5	1,5
12061308	Lieberose.....	7 303	2,7	2,1	94,3	1,0
12061316	Lübben (Spreewald).....	12 086	6,6	3,7	86,9	2,8
12061320	Luckau.....	20 744	8,3	3,0	84,1	4,6
12061328	Märkisch Buchholz.....	2 486	3,4	2,4	86,5	7,7
12061329	Märkische Heide.....	21 155	3,4	2,8	90,5	3,3
12061332	Mittenwalde.....	9 913	10,2	4,7	81,9	3,1
12061344	Münchehofe.....	6 232	1,6	2,1	95,9	0,5
12061352	Neu Zauche.....	3 902	3,2	2,9	91,7	2,3

2 Anteile der Nutzungsarten an der Bodenfläche in Brandenburg am 31.12.2024 nach regionaler Gliederung (3.1)

Schlüssel- nummer	Kreisfreie Stadt Landkreis Gemeinde	Bodenfläche insgesamt	Davon			
			Siedlung	Verkehr	Vegetation	Gewässer
			10 000 000	20 000 000	30 000 000	40 000 000
		Hektar	Prozent			
12061405	Rietzneuendorf-Staakow.....	2 811	2,8	4,3	92,2	0,7
12061428	Schleipzig.....	3 065	2,1	2,4	88,8	6,8
12061433	Schönefeld.....	8 162	10,6	24,5	64,3	0,7
12061435	Schönwald.....	4 494	3,6	3,4	92,7	0,4
12061444	Schulzendorf.....	910	42,0	10,0	46,8	1,2
12061448	Schwerin.....	671	12,4	5,7	62,9	19,0
12061450	Schwiebichsee.....	13 141	2,6	2,0	85,5	9,9
12061470	Spreewaldheide.....	3 616	2,0	2,1	94,2	1,7
12061471	Steinreich.....	4 196	2,0	2,6	95,3	0,2
12061476	Straupitz.....	2 171	4,9	1,9	91,5	1,8
12061492	Teupitz.....	4 816	5,6	2,6	82,6	9,1
12061510	Unterspreewald.....	2 602	4,1	2,8	90,6	2,5
12061540	Wildau.....	911	41,8	14,2	41,2	2,8
12061572	Zeuthen.....	1 268	35,7	9,3	44,5	10,5
12062000	Elbe-Elster	189 918	6,6	3,4	88,1	1,8
12062024	Bad Liebenwerda.....	13 888	7,1	3,8	86,2	2,9
12062088	Crinitz.....	2 195	8,1	3,5	88,0	0,4
12062092	Doberlug-Kirchhain.....	15 036	6,3	3,1	89,4	1,2
12062124	Elsterwerda.....	4 050	16,7	5,3	76,4	1,6
12062128	Falkenberg/Elster.....	8 216	7,1	4,6	86,4	1,9
12062134	Fichtwald.....	3 176	3,7	2,5	92,9	0,9
12062140	Finsterwalde.....	7 752	14,8	3,5	78,6	3,1
12062177	Gorden-Staupitz.....	2 851	3,9	2,9	90,6	2,6
12062196	Gröden.....	2 214	6,7	3,4	87,4	2,5
12062208	Großthiemig.....	2 010	7,1	3,0	87,8	2,1
12062219	Heideland.....	3 174	2,5	1,9	94,4	1,2
12062224	Herzberg (Elster).....	14 901	5,1	3,4	89,7	1,8
12062232	Hirschfeld.....	2 046	4,5	3,2	89,5	2,9
12062237	Hohenbucko.....	4 304	2,4	2,2	95,2	0,3
12062240	Hohenleipisch.....	3 506	4,4	3,4	91,3	0,9
12062282	Kremitzau.....	2 359	5,1	3,0	90,6	1,3
12062289	Lebusa.....	3 379	3,4	2,2	93,0	1,3
12062293	Lichterfeld-Schacksdorf.....	4 026	27,6	5,8	66,3	0,3
12062333	Massen-Niederlausitz.....	7 608	4,6	3,5	91,4	0,6
12062336	Merzdorf.....	1 280	4,0	2,8	91,3	1,8
12062341	Mühlberg/Elbe.....	8 920	10,8	2,9	82,4	3,9
12062372	Plessa.....	5 274	6,0	3,2	87,7	3,1
12062410	Röderland.....	4 626	10,0	3,6	84,2	2,2
12062417	Rückersdorf.....	2 471	7,8	3,1	85,8	3,3
12062425	Sallgast.....	4 223	7,6	3,0	88,1	1,2
12062440	Schilda.....	869	6,3	2,5	90,5	0,8
12062445	Schlieben.....	7 865	3,6	2,5	93,0	0,9
12062453	Schönborn.....	3 883	6,1	2,6	88,1	3,2
12062461	Schönewalde.....	15 616	3,4	4,4	91,2	1,0
12062464	Schraden.....	1 650	3,1	4,0	91,4	1,6
12062469	Sonnewalde.....	11 929	4,0	3,0	91,6	1,5
12062492	Tröbitz.....	1 059	6,7	3,2	82,6	7,5
12062500	Uebigau-Wahrenbrück.....	13 561	4,8	3,7	89,5	2,0
12063000	Havelland	172 731	7,1	3,9	85,9	3,0
12063036	Brieselang.....	4 426	16,8	7,1	73,7	2,5
12063056	Dallgow-Döberitz.....	6 654	8,7	4,8	86,2	0,4
12063080	Falkensee.....	4 334	39,9	9,9	47,8	2,4
12063088	Friesack.....	8 403	3,7	3,1	91,9	1,3
12063094	Gollenberg.....	3 051	2,7	4,4	91,8	1,1

2 Anteile der Nutzungsarten an der Bodenfläche in Brandenburg am 31.12.2024 nach regionaler Gliederung (3.1)

Schlüssel- nummer	Kreisfreie Stadt Landkreis Gemeinde	Bodenfläche insgesamt	Davon			
			Siedlung	Verkehr	Vegetation	Gewässer
			10 000 000	20 000 000	30 000 000	40 000 000
		Hektar	Prozent			
12063112	Großderschau.....	2 015	4,6	2,6	89,9	3,0
12063134	Havelaue.....	7 481	2,4	1,9	84,4	11,2
12063142	Wiesenaue.....	4 694	3,9	2,9	92,1	1,1
12063148	Ketzin/Havel.....	9 365	9,8	2,7	76,7	10,7
12063161	Kleßen-Görne.....	4 218	1,5	2,1	92,6	3,8
12063165	Kotzen.....	4 287	2,7	2,7	92,3	2,3
12063186	Märkisch Luch.....	7 153	3,0	3,3	92,3	1,4
12063189	Milower Land.....	16 133	3,9	3,4	90,1	2,6
12063202	Mühlenberge.....	3 963	3,2	2,7	92,8	1,4
12063208	Nauen.....	26 815	6,0	3,7	89,0	1,3
12063212	Nennhausen.....	8 969	3,3	3,3	92,0	1,4
12063228	Paulinenaue.....	3 158	5,0	4,7	89,1	1,2
12063240	Pessin.....	2 039	4,2	2,2	92,6	1,0
12063244	Premnitz.....	4 627	13,3	5,2	78,6	2,9
12063252	Rathenow.....	11 310	12,5	5,1	78,8	3,7
12063256	Retzow.....	1 484	4,4	2,3	92,6	0,7
12063260	Rhinow.....	3 167	5,5	3,3	89,7	1,5
12063273	Schönwalde-Glien.....	9 735	8,3	4,1	86,1	1,5
12063274	Seeblick.....	4 841	2,8	2,6	82,8	11,8
12063293	Stechow-Ferchesar.....	5 122	3,5	3,4	90,3	2,8
12063357	Wustermark.....	5 288	15,4	9,5	73,3	1,8
12064000	Märkisch-Oderland	215 866	8,2	3,4	85,8	2,6
12064009	Alt Tucheband.....	3 068	5,1	2,9	90,9	1,1
12064029	Altlandsberg.....	10 660	8,7	3,1	87,3	0,9
12064044	Bad Freienwalde (Oder).....	13 111	8,2	3,1	85,4	3,3
12064053	Beiersdorf-Freudenberg.....	2 535	3,3	2,1	94,4	0,1
12064057	Bleyen-Genschmar.....	2 968	3,6	1,7	86,6	8,1
12064061	Bliesdorf.....	3 497	6,9	3,0	88,9	1,1
12064084	Buckow (Märkische Schweiz).....	1 442	10,4	4,3	72,0	13,3
12064125	Falkenberg.....	5 960	4,4	2,5	91,6	1,6
12064128	Falkenhagen (Mark).....	2 723	6,3	2,8	84,9	6,0
12064130	Fichtenhöhe.....	2 291	2,7	2,3	93,9	1,0
12064136	Fredersdorf-Vogelsdorf.....	1 642	46,5	13,0	39,4	1,1
12064153	Garzau-Garzin.....	2 610	4,1	2,6	91,5	1,9
12064172	Golzow.....	1 729	7,3	3,3	88,5	0,9
12064190	Gusow-Platow.....	3 805	6,0	2,7	88,4	2,8
12064205	Heckelberg-Brunow.....	3 578	3,2	1,7	94,6	0,4
12064222	Höhenland.....	5 395	2,8	2,1	94,3	0,8
12064227	Hoppegarten.....	3 198	32,3	7,8	58,3	1,6
12064266	Küstriner Vorland.....	4 652	8,0	3,4	84,2	4,4
12064268	Lebus.....	5 442	6,5	3,1	87,0	3,4
12064274	Letschin.....	14 221	5,6	2,2	88,9	3,3
12064288	Lietzen.....	2 925	2,9	2,5	89,2	5,4
12064290	Lindendorf.....	4 014	4,5	2,7	91,5	1,3
12064303	Märkische Höhe.....	3 426	3,2	1,9	92,8	2,1
12064317	Müncheberg.....	15 229	6,3	3,5	88,1	2,1
12064336	Neuenhagen bei Berlin.....	1 961	49,7	13,1	36,7	0,6
12064340	Neuhardenberg.....	7 813	8,8	4,0	81,5	5,7
12064349	Neulewin.....	4 100	4,6	2,1	90,4	2,8
12064365	Neutrebbin.....	3 676	9,4	2,6	87,1	0,9
12064370	Oberbarnim.....	5 272	4,4	2,7	92,2	0,7
12064371	Oderaue.....	6 591	4,5	2,2	89,7	3,6
12064380	Petershagen/Eggersdorf.....	1 763	45,6	10,0	43,7	0,7
12064388	Podelzig.....	2 523	5,2	2,6	91,5	0,7
12064393	Prötzel.....	8 610	2,3	2,3	94,2	1,2

2 Anteile der Nutzungsarten an der Bodenfläche in Brandenburg am 31.12.2024 nach regionaler Gliederung (3.1)

Schlüssel- nummer	Kreisfreie Stadt Landkreis Gemeinde	Bodenfläche insgesamt	Davon			
			Siedlung	Verkehr	Vegetation	Gewässer
			10 000 000	20 000 000	30 000 000	40 000 000
		Hektar	Prozent			
12064408	Rehfelde.....	4 651	9,8	3,9	85,6	0,7
12064417	Reichenow-Möglin.....	2 281	4,4	2,5	91,5	1,5
12064420	Reitwein.....	2 390	3,1	2,4	89,4	5,0
12064428	Rüdersdorf bei Berlin.....	7 039	21,5	5,4	67,3	5,8
12064448	Seelow.....	4 273	11,4	5,0	82,3	1,3
12064472	Strausberg.....	6 794	15,9	6,6	72,2	5,3
12064480	Treplin.....	1 135	4,0	3,0	92,5	0,5
12064482	Vierlinden.....	6 974	4,0	3,4	91,0	1,6
12064484	Waldsiedersdorf.....	1 557	8,6	3,9	79,8	7,7
12064512	Wriezen.....	9 514	8,1	3,6	87,6	0,8
12064538	Zechin.....	2 785	4,8	2,0	92,1	1,1
12064539	Zeschdorf.....	4 044	4,1	2,4	89,5	4,0
12065000	Oberhavel	180 826	7,4	3,4	85,5	3,6
12065036	Birkenwerder.....	1 812	19,8	7,8	71,2	1,2
12065084	Fürstenberg/Havel.....	21 385	3,2	2,5	87,2	7,1
12065096	Gliencke/Nordbahn.....	461	65,0	15,6	19,0	0,5
12065100	Gransee.....	12 168	4,9	3,0	88,0	4,1
12065117	Großwoltersdorf.....	5 266	3,5	2,3	93,0	1,2
12065136	Hennigsdorf.....	3 148	25,5	7,0	60,3	7,2
12065144	Hohen Neuendorf.....	4 856	24,4	9,0	65,5	1,1
12065165	Kremmen.....	20 961	3,7	2,4	92,2	1,8
12065180	Leegebruch.....	645	32,2	8,6	56,4	2,9
12065193	Liebenwalde.....	14 214	3,8	2,1	90,6	3,4
12065198	Löwenberger Land.....	24 543	4,3	2,8	90,8	2,1
12065225	Mühlenbecker Land.....	5 265	16,3	6,0	74,8	3,0
12065251	Oberkrämer.....	10 362	9,8	4,0	84,6	1,6
12065256	Oranienburg.....	16 369	16,1	5,4	76,1	2,5
12065276	Schönermark.....	1 191	3,9	2,0	93,0	1,0
12065301	Sonnenberg.....	5 057	2,6	1,9	92,0	3,4
12065310	Stechlin.....	8 473	2,4	2,3	85,7	9,6
12065332	Velten.....	2 342	26,4	9,2	61,8	2,5
12065356	Zehdenick.....	22 306	5,4	2,9	87,1	4,6
12066000	Oberspreewald-Lausitz	122 348	8,7	4,0	80,3	7,0
12066008	Altdöbern.....	6 154	4,7	2,5	77,5	15,2
12066041	Bronkow.....	3 854	2,8	4,4	92,0	0,8
12066052	Calau.....	16 349	4,9	3,6	87,4	4,1
12066064	Frauendorf.....	2 083	3,5	2,4	92,1	1,9
12066104	Großkmehlen.....	1 388	8,5	4,2	85,6	1,7
12066112	Großräschen.....	8 186	10,2	4,3	79,3	6,2
12066116	Grünwald.....	1 345	4,3	2,5	91,6	1,6
12066120	Guteborn.....	1 669	3,8	2,6	89,6	4,0
12066124	Hermsdorf.....	3 303	3,0	2,4	91,6	3,0
12066132	Hohenbocka.....	1 560	11,1	3,8	81,8	3,3
12066168	Kroppen.....	1 525	4,4	3,7	86,0	5,9
12066176	Lauchhammer.....	8 930	14,0	3,8	77,8	4,4
12066188	Lindenau.....	1 117	5,7	3,9	86,9	3,5
12066196	Lübbenau/Spreewald.....	13 951	7,8	3,9	82,3	6,0
12066202	Luckaitztal.....	4 191	3,7	4,4	89,3	2,5
12066226	Neu-Seeland.....	3 799	3,8	6,3	84,6	5,3
12066228	Neupetershain.....	1 880	6,4	4,4	89,0	0,2
12066240	Ortrand.....	736	20,1	7,0	71,4	1,5
12066272	Ruhland.....	3 722	6,7	5,7	86,2	1,4
12066285	Schipkau.....	6 894	20,3	5,0	71,6	3,1
12066292	Schwarzbach.....	1 584	5,0	3,1	90,4	1,5

2 Anteile der Nutzungsarten an der Bodenfläche in Brandenburg am 31.12.2024 nach regionaler Gliederung (3.1)

Schlüssel- nummer	Kreisfreie Stadt Landkreis Gemeinde	Bodenfläche insgesamt	Davon			
			Siedlung	Verkehr	Vegetation	Gewässer
			10 000 000	20 000 000	30 000 000	40 000 000
		Hektar	Prozent			
12066296	Schwarzheide.....	3 344	19,7	5,6	69,2	5,6
12066304	Senftenberg.....	12 756	12,9	4,6	58,2	24,3
12066316	Tettau.....	884	6,5	2,8	89,4	1,3
12066320	Vetschau/Spreewald.....	11 142	8,3	3,8	80,8	7,1
12067000	Oder-Spree	225 676	6,8	3,4	86,1	3,7
12067024	Bad Saarow.....	5 036	13,0	4,0	57,8	25,2
12067036	Beeskow.....	7 790	10,1	4,3	83,4	2,2
12067040	Berkenbrück.....	1 784	4,6	4,7	82,3	8,5
12067072	Briesen (Mark).....	11 168	3,0	2,9	91,7	2,4
12067076	Brieskow-Finkenheerd.....	1 361	13,6	5,3	73,8	7,3
12067112	Diensdorf-Radlow.....	935	6,2	3,0	90,7	0,1
12067120	Eisenhüttenstadt.....	6 347	32,2	6,5	54,0	7,2
12067124	Erkner.....	1 653	23,5	9,0	59,6	7,9
12067137	Friedland.....	17 415	2,9	2,4	91,4	3,3
12067144	Fürstenwalde/Spree.....	7 067	21,4	6,7	69,8	2,1
12067173	Gosen-Neu Zittau.....	1 526	16,3	3,9	77,6	2,3
12067180	Groß Lindow.....	1 539	9,6	4,7	81,6	4,1
12067201	Grünheide (Mark).....	12 690	8,0	3,0	85,5	3,5
12067205	Grunow-Dammendorf.....	4 514	1,6	2,5	95,0	0,9
12067237	Jacobsdorf.....	5 058	4,7	4,1	90,7	0,5
12067288	Langewahl.....	1 345	4,5	3,6	90,2	1,7
12067292	Lawitz.....	607	11,0	4,0	84,4	0,6
12067324	Mixdorf.....	1 322	8,9	3,7	87,2	0,2
12067336	Müllrose.....	6 923	4,9	3,1	88,8	3,3
12067338	Neiße münde.....	4 228	4,2	3,5	89,6	2,7
12067357	Neuzelle.....	13 594	3,6	3,1	92,1	1,2
12067397	Ragow-Merz.....	4 375	1,4	2,4	95,7	0,5
12067408	Rauen.....	2 159	6,8	3,5	89,7	0,0
12067413	Reichenwalde.....	2 631	8,3	2,6	87,7	1,4
12067426	Rietz-Neuendorf.....	18 482	3,6	2,4	92,8	1,2
12067438	Schlaubetal.....	5 256	3,5	2,5	91,0	2,9
12067440	Schöneiche bei Berlin.....	1 673	34,1	8,6	56,7	0,6
12067458	Siehdichum.....	7 362	2,3	4,7	91,7	1,2
12067469	Spreenhagen.....	13 703	3,8	3,2	90,7	2,2
12067473	Steinhöfel.....	16 047	4,0	2,5	92,3	1,1
12067481	Storkow (Mark).....	18 072	5,9	2,8	80,8	10,5
12067493	Tauche.....	12 160	4,8	2,6	87,6	5,0
12067508	Vogelsang.....	586	11,9	4,6	82,4	1,1
12067520	Wendisch Rietz.....	2 507	7,1	4,9	83,6	4,4
12067528	Wiesenu.....	2 975	5,7	4,3	84,5	5,5
12067544	Woltersdorf.....	912	41,5	10,3	42,2	6,0
12067552	Ziltendorf.....	2 877	4,6	2,5	89,4	3,5
12068000	Ostprignitz-Ruppin	252 639	4,2	2,9	89,6	3,3
12068052	Breddin.....	4 497	2,8	2,6	93,3	1,3
12068072	Dabergotz.....	1 266	4,8	4,9	89,0	1,3
12068109	Dreetz.....	6 475	3,6	2,9	90,1	3,4
12068117	Fehrbellin.....	27 038	3,9	2,6	89,3	4,1
12068181	Heiligengrabe.....	20 766	3,8	3,1	92,1	1,1
12068188	Herzberg (Mark).....	1 873	4,8	3,4	89,9	1,9
12068264	Kyritz.....	15 737	5,6	3,4	86,7	4,4
12068280	Lindow (Mark).....	6 547	6,8	3,0	81,6	8,6
12068306	Märkisch Linden.....	4 419	4,8	3,5	90,9	0,8
12068320	Neuruppin.....	30 519	5,8	3,1	85,7	5,4
12068324	Neustadt (Dosse).....	7 587	5,8	3,6	88,9	1,7

2 Anteile der Nutzungsarten an der Bodenfläche in Brandenburg am 31.12.2024 nach regionaler Gliederung (3.1)

Schlüssel- nummer	Kreisfreie Stadt Landkreis Gemeinde	Bodenfläche insgesamt	Davon			
			Siedlung	Verkehr	Vegetation	Gewässer
			10 000 000	20 000 000	30 000 000	40 000 000
		Hektar	Prozent			
12068353	Rheinsberg.....	32 814	3,2	2,4	87,9	6,6
12068372	Rüthnick.....	1 769	3,9	2,9	91,9	1,4
12068409	Sieversdorf-Hohenofen.....	2 002	4,6	3,2	90,4	1,9
12068413	Storbeck-Frankendorf.....	4 269	1,2	1,9	96,6	0,3
12068417	Stüdenitz-Schönermark.....	2 435	3,5	3,0	92,1	1,4
12068425	Temnitzquell.....	6 576	1,9	3,3	93,6	1,2
12068426	Temnitztal.....	5 248	3,4	2,3	92,6	1,8
12068437	Vielitzsee.....	2 218	4,9	2,8	85,3	7,1
12068452	Walsleben.....	3 191	3,2	4,0	92,0	0,8
12068468	Wittstock/Dosse.....	42 020	3,9	3,1	91,9	1,1
12068477	Wusterhausen/Dosse.....	19 634	3,9	2,5	91,5	2,1
12068501	Zernitz-Lohm.....	3 737	3,8	2,8	91,8	1,6
12069000	Potsdam-Mittelmark	259 203	6,3	3,7	87,6	2,5
12069017	Beelitz.....	18 131	6,0	4,0	88,7	1,3
12069018	Beetzsee.....	2 128	11,3	3,3	81,2	4,1
12069019	Beetzseeheide.....	3 760	3,3	2,3	92,2	2,2
12069020	Bad Belzig.....	23 609	3,7	3,2	92,7	0,4
12069028	Bensdorf.....	3 434	3,0	3,7	91,2	2,2
12069052	Borkheide.....	676	30,9	9,4	59,7	
12069056	Borkwalde.....	489	29,7	8,8	61,5	
12069076	Brück.....	8 618	4,9	3,0	91,1	1,0
12069089	Buckautal.....	3 932	2,4	2,6	94,5	0,5
12069216	Golzow.....	4 024	3,9	3,0	92,2	0,9
12069224	Görzke.....	7 558	1,8	2,2	95,9	0,1
12069232	Gräben.....	4 062	1,5	2,8	95,2	0,5
12069249	Groß Kreutz (Havel).....	9 935	10,4	3,0	81,7	4,8
12069270	Havelsee.....	8 197	5,6	2,6	85,3	6,5
12069304	Kleinmachnow.....	1 191	50,1	14,6	32,4	2,8
12069306	Kloster Lehnin.....	20 092	6,8	3,3	85,4	4,4
12069345	Linthe.....	2 979	8,0	4,3	86,7	1,0
12069397	Michendorf.....	6 869	14,9	6,3	77,8	1,0
12069402	Mühlenfließ.....	5 872	2,7	3,4	93,5	0,4
12069448	Niemegk.....	4 511	5,8	3,8	90,0	0,5
12069454	Nuthetal.....	4 803	9,5	7,3	81,8	1,4
12069460	Päwesin.....	2 365	4,0	2,3	89,8	3,9
12069470	Planebruch.....	6 539	1,5	2,4	95,4	0,7
12069474	Planetal.....	4 276	3,5	3,1	92,4	1,0
12069485	Rabenstein/Fläming.....	7 918	1,6	3,4	94,8	0,1
12069537	Rosenau.....	4 974	2,6	2,6	93,7	1,1
12069541	Roskow.....	3 926	3,9	2,3	89,6	4,2
12069590	Schwielowsee.....	5 829	11,7	5,7	68,4	14,2
12069596	Seddiner See.....	2 398	12,4	7,8	71,3	8,5
12069604	Stahnsdorf.....	4 947	18,2	6,7	73,7	1,4
12069616	Teltow.....	2 159	37,9	10,1	50,7	1,4
12069632	Treuenbrietzen.....	21 243	3,5	2,8	93,1	0,5
12069648	Wenzlow.....	2 054	2,8	4,3	92,1	0,7
12069656	Werder (Havel).....	11 712	13,9	4,4	68,0	13,7
12069665	Wiesenburg/Mark.....	22 019	2,8	3,1	94,1	0,1
12069680	Wollin.....	2 800	3,1	3,4	92,8	0,7
12069688	Wusterwitz.....	2 378	10,3	4,4	79,8	5,5
12069696	Ziesar.....	6 796	3,8	4,0	91,4	0,8
12070000	Prignitz	213 858	4,5	3,0	90,5	1,9
12070008	Bad Wilsnack.....	7 938	3,6	3,5	91,5	1,4
12070028	Berge.....	2 661	5,3	2,7	91,2	0,8

2 Anteile der Nutzungsarten an der Bodenfläche in Brandenburg am 31.12.2024 nach regionaler Gliederung (3.1)

Schlüssel- nummer	Kreisfreie Stadt Landkreis Gemeinde	Bodenfläche insgesamt	Davon			
			Siedlung	Verkehr	Vegetation	Gewässer
			10 000 000	20 000 000	30 000 000	40 000 000
		Hektar	Prozent			
12070052 Breese.....		2 376	5,2	4,8	89,0	1,0
12070060 Cumlosen.....		2 218	4,9	2,7	84,1	8,3
12070096 Gerdshagen.....		2 299	6,1	3,8	89,2	0,9
12070125 Groß Pankow (Prignitz).....		25 078	3,4	2,8	92,9	0,9
12070145 Gültitz-Reetz.....		2 433	4,0	3,1	92,0	0,9
12070149 Gumtow.....		21 315	3,3	2,4	93,3	1,0
12070153 Halenbeck-Rohlsdorf.....		3 991	2,8	2,6	92,8	1,8
12070173 Karstädt.....		25 353	4,4	3,0	91,7	0,9
12070222 Kümmernitztal.....		2 038	4,6	2,7	90,6	2,1
12070236 Lanz.....		6 035	1,9	2,8	92,4	2,9
12070241 Legde/Quitze.....		4 182	2,4	3,0	90,1	4,5
12070244 Lenzen (Elbe).....		9 620	3,1	2,9	88,2	5,8
12070246 Lenzerwische.....		4 207	3,2	1,8	83,1	11,9
12070266 Marienfließ.....		7 770	3,5	2,5	93,4	0,6
12070280 Meyenburg.....		5 071	5,2	3,0	91,4	0,4
12070296 Perleberg.....		13 869	7,8	4,0	87,2	1,0
12070300 Pirov.....		3 781	2,4	2,2	94,4	1,0
12070302 Plattenburg.....		20 201	3,4	2,7	92,7	1,2
12070316 Pritzwalk.....		16 732	6,4	3,8	89,2	0,6
12070325 Putlitz.....		11 968	3,4	2,8	92,6	1,1
12070348 Rühstädt.....		2 915	2,6	2,3	82,0	13,2
12070393 Triglitz.....		3 182	3,9	2,8	92,3	1,0
12070416 Weisen.....		1 563	7,5	5,5	86,0	1,0
12070424 Wittenberge.....		5 063	19,4	6,0	66,1	8,5
12071000 Spree-Neiße		165 700	9,8	3,5	83,8	2,8
12071028 Briesen.....		913	7,6	3,8	87,0	1,6
12071032 Burg (Spreewald).....		3 526	15,4	3,7	77,4	3,5
12071041 Dissen-Striesow.....		1 998	5,4	3,4	88,5	2,7
12071044 Döbern.....		1 579	17,1	4,3	74,8	3,8
12071052 Drachhausen.....		3 840	3,1	1,9	94,4	0,7
12071057 Drebkau.....		14 390	7,7	3,2	87,1	2,0
12071060 Drehow.....		1 097	5,3	2,6	90,6	1,5
12071074 Felixsee.....		3 552	5,7	3,0	89,0	2,3
12071076 Forst (Lausitz).....		11 069	11,9	4,5	80,8	2,7
12071153 Groß Schacksdorf-Simmersdorf....		2 517	4,7	3,7	87,2	4,4
12071160 Guben.....		4 399	22,3	7,2	68,4	2,1
12071164 Guhow.....		668	6,3	4,6	87,7	1,3
12071176 Heinersbrück.....		2 398	3,8	3,2	92,3	0,7
12071189 Jämlitz-Klein Döben.....		2 872	2,5	2,3	94,8	0,4
12071193 Jänschwalde.....		8 237	17,3	2,9	79,0	0,9
12071244 Kolkwitz.....		10 468	8,7	4,9	83,7	2,8
12071294 Neiße-Malxetal.....		8 257	5,6	2,4	90,7	1,3
12071301 Neuhausen/Spree.....		13 423	6,7	4,5	84,3	4,6
12071304 Peitz.....		1 349	22,0	6,5	68,3	3,3
12071337 Schenkendöbern.....		21 505	3,7	2,5	92,0	1,7
12071341 Schmogrow-Fehrow.....		3 042	3,3	2,4	92,4	1,9
12071372 Spremberg.....		20 232	16,1	4,3	77,2	2,4
12071384 Tauer.....		4 222	2,1	1,8	95,1	1,0
12071386 Teichland.....		3 517	11,1	4,2	53,9	30,8
12071392 Tschernitz.....		1 326	13,3	3,5	79,6	3,6
12071401 Turnow-Preilack.....		3 802	9,0	2,3	88,3	0,4
12071408 Welzow.....		3 957	42,5	2,8	54,2	0,5
12071412 Werben.....		2 501	5,3	2,7	90,2	1,7
12071414 Wiesengrund.....		5 044	4,2	3,2	88,6	4,1

2 Anteile der Nutzungsarten an der Bodenfläche in Brandenburg am 31.12.2024 nach regionaler Gliederung (3.1)

Schlüssel- nummer	Kreisfreie Stadt Landkreis Gemeinde	Bodenfläche insgesamt	Davon			
			Siedlung	Verkehr	Vegetation	Gewässer
		Hektar	10 000 000	20 000 000	30 000 000	40 000 000
		Prozent				
12072000	Teltow-Fläming	210 420	6,6	3,6	88,1	1,7
12072002	Am Mellensee.....	10 468	8,3	3,0	84,6	4,1
12072014	Baruth/Mark.....	23 383	4,1	2,7	92,8	0,5
12072017	Blankenfelde-Mahlow.....	5 517	26,4	8,7	64,2	0,7
12072053	Dahme/Mark.....	16 257	2,9	2,7	94,1	0,3
12072055	Dahmetal.....	4 156	2,2	2,6	94,7	0,4
12072120	Großbeeren.....	5 189	12,0	8,4	78,3	1,3
12072157	Ihlow.....	4 769	2,0	2,4	95,0	0,6
12072169	Jüterbog.....	17 648	5,8	3,0	90,8	0,4
12072232	Luckenwalde.....	4 661	19,7	6,9	72,3	1,1
12072240	Ludwigsfelde.....	10 998	12,3	6,1	78,9	2,7
12072297	Niedergörsdorf.....	20 577	3,8	3,3	92,7	0,2
12072298	Niederer Fläming.....	18 613	2,4	2,7	94,5	0,4
12072312	Nuthe-Urstromtal.....	34 129	2,1	2,8	94,0	1,1
12072340	Rangsdorf.....	3 379	18,3	5,5	65,8	10,4
12072426	Trebbin.....	12 637	6,0	5,1	83,5	5,4
12072477	Zossen.....	18 038	15,2	3,5	77,0	4,3
12073000	Uckermark	307 702	4,1	2,6	88,5	4,7
12073008	Angermünde.....	32 424	3,8	2,9	88,6	4,7
12073069	Boitzenburger Land.....	21 738	2,7	2,4	88,3	6,5
12073085	Brüssow.....	10 181	2,9	2,3	92,6	2,2
12073093	Carmzow-Wallmow.....	3 206	2,3	1,8	92,6	3,2
12073097	Casekow.....	9 426	3,2	2,4	93,9	0,6
12073157	Flieth-Stegelitz.....	4 692	2,1	2,3	89,5	6,0
12073189	Gartz (Oder).....	6 188	3,5	2,8	89,4	4,3
12073201	Gerswalde.....	9 706	2,9	1,8	92,2	3,2
12073216	Göritz.....	2 556	3,8	2,2	92,7	1,3
12073225	Gramzow.....	6 620	3,4	2,6	91,5	2,4
12073261	Grünow.....	3 492	3,6	3,4	91,1	1,9
12073309	Hohenselchow-Groß Pinnow.....	4 150	3,2	3,4	92,9	0,6
12073384	Lychen.....	11 198	2,9	2,1	85,7	9,3
12073393	Mescherin.....	3 104	4,1	2,8	90,2	2,9
12073396	Milmersdorf.....	6 356	4,0	2,5	88,1	5,4
12073404	Mittenwalde.....	2 307	3,1	1,9	92,6	2,4
12073429	Nordwestuckermark.....	25 432	2,7	2,1	90,3	4,9
12073430	Oberuckersee.....	8 496	2,9	3,1	81,1	12,9
12073440	Pinnow.....	1 294	18,2	5,0	75,8	1,1
12073452	Prenzlau.....	14 296	8,1	3,4	79,1	9,3
12073458	Randowtal.....	6 419	2,5	2,3	92,9	2,2
12073490	Schenkenberg.....	3 016	3,4	2,7	92,0	2,0
12073520	Schönfeld.....	2 926	3,5	3,7	90,8	1,9
12073532	Schwedt/Oder.....	36 074	8,0	3,5	83,7	4,8
12073565	Tantow.....	3 547	2,8	2,7	93,6	0,9
12073569	Temmen-Ringenwalde.....	6 331	2,3	1,9	90,0	5,8
12073572	Templin.....	37 959	4,2	2,3	88,1	5,4
12073578	Uckerfelde.....	4 627	3,0	3,3	91,9	1,8
12073579	Uckerland.....	16 721	3,0	2,2	93,0	1,9
12073645	Zichow.....	3 222	3,2	2,4	93,3	1,1
12000000	Land Brandenburg	2 965 437	6,8	3,5	86,2	3,5

3 Gemeinden, Bevölkerung und Bodenfläche in Brandenburg am 31.12.2024 nach Nutzungsart und Gemeindegrößenklassen (9)

Gemeindegrößenklassen	Gemeinden	Bevölkerung ¹	Bodenfläche insgesamt	Davon			
				Siedlung	Verkehr	Vegetation	Gewässer
				10 000 000	20 000 000	30 000 000	40 000 000
	Anzahl	1 000	Hektar				
Unter 2 000 Einwohner.....	219	197,4	787 972	31 877	22 432	711 469	22 194
2 000 - 5 000 Einwohner.....	71	227,4	737 521	33 255	21 494	661 180	21 592
5 000 - 10 000 Einwohner.....	50	382,3	607 848	39 418	20 491	525 466	22 472
10 000 - 20 000 Einwohner.....	46	643,5	497 803	44 150	21 525	416 719	15 408
20 000 - 50 000 Einwohner.....	23	695,1	261 150	38 716	13 165	195 349	13 920
50 000 - 100 000 Einwohner....	3	226,3	54 319	10 205	3 353	34 450	6 310
100 000 - 200 000 Einwohner....	1	184,8	18 824	4 655	1 410	10 707	2 052
200 000 - 500 000 Einwohner....	–	–	–	–	–	–	–
500 000 und mehr Einwohner.....	–	–	–	–	–	–	–

¹ Stichtag 31.12.2024

4 Fläche für Siedlung in Brandenburg am 31.12.2024 nach Nutzungsart und regionaler Gliederung (1.1)

Schlüssel- nummer	Kreisfreie Stadt Landkreis Gemeinde	Bodenfläche insgesamt	Darunter				
			Siedlung	Wohnbau- fläche	davon		
					Industrie- und Gewerbefläche		
					zusammen	darunter	
						Industrie und Gewerbe	Lager- fläche
			10 000 000	11 000 000	12 000 000	12 010 000	12 010 200
			Hektar				
12051000	Brandenburg an der Havel.....	22 973	3 968	1 143	1 409	932	4
12052000	Cottbus.....	16 561	3 785	1 421	832	443	19
12053000	Frankfurt (Oder).....	14 785	2 453	749	614	357	4
12054000	Potsdam.....	18 824	4 655	1 849	680	362	1
12060000	Barnim.....	147 958	11 905	5 172	2 894	1 550	6
12060005	Ahrensfelde.....	5 791	990	393	268	100	–
12060012	Althüttendorf.....	1 881	69	29	8	3	–
12060020	Bernau bei Berlin.....	10 421	1 677	829	310	165	3
12060024	Biesenthal.....	6 089	411	230	68	52	–
12060034	Breydin.....	3 531	74	32	13	6	–
12060036	Britz.....	1 550	159	74	59	38	–
12060045	Chorin.....	12 205	285	97	68	42	0
12060052	Eberswalde.....	9 363	1 634	564	585	457	0
12060068	Friedrichswalde.....	4 508	91	49	2	1	–
12060092	Hohenfinow.....	2 184	52	17	15	7	–
12060100	Joachimsthal.....	12 167	343	119	129	116	–
12060128	Liepe.....	1 085	57	23	5	3	–
12060149	Lunow-Stolzenhagen.....	3 391	192	50	14	11	–
12060154	Marienwerder.....	4 032	220	86	31	28	–
12060161	Melchow.....	1 660	69	50	6	4	–
12060172	Niederfinow.....	1 329	57	28	12	11	–
12060176	Oderberg.....	3 612	194	72	27	13	–
12060181	Panketal.....	2 586	870	629	89	11	–
12060185	Parsteinsee.....	1 706	55	18	4	2	–
12060192	Rüdnitz.....	1 392	128	60	30	13	–
12060198	Schorfheide.....	23 817	1 305	455	370	87	0
12060250	Sydower Fließ.....	3 239	107	40	12	11	–
12060269	Wandlitz.....	16 283	1 626	894	266	148	2
12060280	Werneuchen.....	11 702	1 039	317	493	209	–
12060296	Ziethen.....	2 436	201	20	11	10	–
12061000	Dahme-Spreewald	227 451	14 315	6 189	3 030	1 966	4
12061005	Alt Zauche-Wußwerk.....	3 331	87	36	21	20	1
12061017	Bersteland.....	2 950	115	48	47	43	–
12061020	Bestensee.....	3 805	537	302	104	92	–
12061061	Byhleguhre-Byhlen.....	3 580	87	52	13	13	–
12061097	Drahnsdorf.....	2 694	103	40	8	5	–
12061112	Eichwalde.....	279	208	184	7	3	–
12061164	Golßen.....	6 366	286	93	113	87	–
12061192	Groß Köris.....	6 902	316	165	42	16	–
12061216	Halbe.....	7 802	307	102	58	55	0
12061217	Heidesee.....	13 567	936	498	104	70	–
12061219	Heideblick.....	16 657	802	183	172	41	–
12061224	Jamlitz.....	4 342	80	40	8	2	0
12061244	Kasel-Golzig.....	3 439	116	36	37	31	–

4 Fläche für Siedlung in Brandenburg am 31.12.2024 nach Nutzungsart und regionaler Gliederung (1.1)

Schlüssel- nummer	Kreisfreie Stadt Landkreis Gemeinde	Bodenfläche insgesamt	Darunter				
			Siedlung	Wohnbau- fläche	davon		
					Industrie- und Gewerbefläche		
					zusammen	darunter	
						Industrie und Gewerbe	Lager- fläche
			10 000 000	11 000 000	12 000 000	12 010 000	12 010 200
Hektar							
12061260	Königs Wusterhausen.....	9 604	2 032	1 090	422	294	0
12061265	Krausnick-Groß Wasserburg.....	5 479	92	35	17	16	–
12061308	Lieberose.....	7 303	194	63	29	23	–
12061316	Lübben (Spreewald).....	12 086	801	330	187	130	–
12061320	Luckau.....	20 744	1 728	313	342	191	–
12061328	Märkisch Buchholz.....	2 486	84	49	4	3	–
12061329	Märkische Heide.....	21 155	715	270	130	103	0
12061332	Mittenwalde.....	9 913	1 015	354	409	304	2
12061344	Münchehofe.....	6 232	98	37	4	2	–
12061352	Neu Zauche.....	3 902	124	64	33	28	–
12061405	Rietzneuendorf-Staakow.....	2 811	80	39	22	10	–
12061428	Schleppzig.....	3 065	64	35	19	17	–
12061433	Schönefeld.....	8 162	864	297	352	165	–
12061435	Schönwald.....	4 494	161	64	24	19	–
12061444	Schulzendorf.....	910	382	349	9	4	–
12061448	Schwerin.....	671	83	71	5	4	–
12061450	Schwielochsee.....	13 141	343	93	35	24	–
12061470	Spreewaldheide.....	3 616	74	28	10	8	–
12061471	Steinreich.....	4 196	84	32	14	11	–
12061476	Straupitz.....	2 171	105	44	16	13	–
12061492	Teupitz.....	4 816	272	124	38	19	–
12061510	Unterspreewald.....	2 602	106	50	17	14	–
12061540	Wildau.....	911	380	198	136	72	–
12061572	Zeuthen.....	1 268	453	381	21	15	–
12062000	Elbe-Elster	189 918	12 581	2 901	2 271	1 267	54
12062024	Bad Liebenwerda.....	13 888	990	285	164	91	1
12062088	Crinitz.....	2 195	177	47	14	13	–
12062092	Doberlug-Kirchhain.....	15 036	943	239	154	106	24
12062124	Elsterwerda.....	4 050	677	155	182	112	3
12062128	Falkenberg/Elster.....	8 216	583	154	118	71	–
12062134	Fichtwald.....	3 176	117	25	17	5	–
12062140	Finsterwalde.....	7 752	1 146	232	415	96	0
12062177	Gorden-Staupitz.....	2 851	110	33	2	1	1
12062196	Gröden.....	2 214	148	47	36	22	–
12062208	Großthiemig.....	2 010	142	34	14	12	0
12062219	Heideland.....	3 174	80	21	1	1	–
12062224	Herzberg (Elster).....	14 901	766	211	195	150	0
12062232	Hirschfeld.....	2 046	91	43	18	17	–
12062237	Hohenbucko.....	4 304	104	27	9	5	–
12062240	Hohenleipisch.....	3 506	154	71	11	10	–
12062282	Kremitzau.....	2 359	121	36	3	2	–
12062289	Lebusa.....	3 379	116	31	5	3	0
12062293	Lichterfeld-Schacksdorf.....	4 026	1 109	37	52	27	–
12062333	Massen-Niederlausitz.....	7 608	348	76	107	70	5
12062336	Merzdorf.....	1 280	51	30	4	3	–

4 Fläche für Siedlung in Brandenburg am 31.12.2024 nach Nutzungsart und regionaler Gliederung (1.1)

Schlüssel- nummer	Kreisfreie Stadt Landkreis Gemeinde	Bodenfläche insgesamt	Darunter				
			Siedlung	Wohnbau- fläche	davon		
					Industrie- und Gewerbefläche		
					zusammen	darunter	
						Industrie und Gewerbe	Lager- fläche
			10 000 000	11 000 000	12 000 000	12 010 000	12 010 200
Hektar							
12062341	Mühlberg/Elbe.....	8 920	961	124	202	108	0
12062372	Plessa.....	5 274	314	98	85	58	–
12062410	Röderland.....	4 626	462	135	56	36	1
12062417	Rückersdorf.....	2 471	194	39	38	33	–
12062425	Sallgast.....	4 223	322	61	16	9	0
12062440	Schilda.....	869	54	17	1	0	0
12062445	Schlieben.....	7 865	285	78	50	30	–
12062453	Schönborn.....	3 883	236	54	15	11	3
12062461	Schönewalde.....	15 616	533	118	71	30	14
12062464	Schraden.....	1 650	50	15	17	15	–
12062469	Sonnewalde.....	11 929	472	123	73	51	–
12062492	Tröbitz.....	1 059	71	21	19	13	0
12062500	Uebigau-Wahrenbrück.....	13 561	650	183	108	56	1
12063000	Havelland	172 731	12 301	4 922	2 144	1 188	23
12063036	Brieselang.....	4 426	743	420	125	98	–
12063056	Dallgow-Döberitz.....	6 654	577	250	125	14	–
12063080	Falkensee.....	4 334	1 731	1 239	147	92	2
12063088	Friesack.....	8 403	310	77	27	16	3
12063094	Gollenberg.....	3 051	82	23	0	0	–
12063112	Großderschau.....	2 015	92	18	1	–	–
12063134	Havelaue.....	7 481	183	48	1	0	–
12063142	Wiesenaue.....	4 694	182	45	1	1	–
12063148	Ketzin/Havel.....	9 365	921	217	327	186	–
12063161	Kleßen-Görne.....	4 218	63	17	0	–	–
12063165	Kotzen.....	4 287	115	38	5	–	–
12063186	Märkisch Luch.....	7 153	217	66	9	8	–
12063189	Milower Land.....	16 133	623	212	68	35	–
12063202	Mühlenberge.....	3 963	125	43	9	2	0
12063208	Nauen.....	26 815	1 603	445	431	176	0
12063212	Nennhausen.....	8 969	296	95	19	15	–
12063228	Paulinenaue.....	3 158	158	55	11	9	0
12063240	Pessin.....	2 039	86	33	12	4	–
12063244	Premnitz.....	4 627	616	214	236	168	–
12063252	Rathenow.....	11 310	1 409	507	258	140	4
12063256	Retzow.....	1 484	65	26	5	5	–
12063260	Rhinow.....	3 167	173	46	41	22	–
12063273	Schönwalde-Glien.....	9 735	806	423	82	46	–
12063274	Seeblick.....	4 841	135	39	3	1	–
12063293	Stechow-Ferchesar.....	5 122	179	46	2	1	–
12063357	Wustermark.....	5 288	814	280	200	150	14
12064000	Märkisch-Oderland	215 866	17 700	6 839	3 412	1 817	79
12064009	Alt Tucheband.....	3 068	157	64	6	4	0
12064029	Altlandsberg.....	10 660	924	312	115	93	2
12064044	Bad Freienwalde (Oder).....	13 111	1 071	382	185	136	5

4 Fläche für Siedlung in Brandenburg am 31.12.2024 nach Nutzungsart und regionaler Gliederung (1.1)

Schlüssel- nummer	Kreisfreie Stadt Landkreis Gemeinde	Bodenfläche insgesamt	Darunter				
			Siedlung	Wohnbau- fläche	davon		
					Industrie- und Gewerbefläche		
					zusammen	darunter	
						Industrie und Gewerbe	Lager- fläche
			10 000 000	11 000 000	12 000 000	12 010 000	12 010 200
			Hektar				
12064053	Beiersdorf-Freudenberg.....	2 535	85	26	18	8	1
12064057	Bleyen-Genschmar.....	2 968	107	36	3	2	–
12064061	Bliesdorf.....	3 497	242	60	102	27	–
12064084	Buckow (Märkische Schweiz).....	1 442	150	56	4	0	0
12064125	Falkenberg.....	5 960	263	127	13	9	–
12064128	Falkenhagen (Mark).....	2 723	172	47	12	8	–
12064130	Fichtenhöhe.....	2 291	63	35	14	9	–
12064136	Fredersdorf-Vogelsdorf.....	1 642	763	468	128	89	2
12064153	Garzau-Garzin.....	2 610	107	30	32	13	–
12064172	Golzow.....	1 729	126	48	25	22	11
12064190	Gusow-Platkow.....	3 805	229	69	32	31	0
12064205	Heckelberg-Brunow.....	3 578	116	37	16	8	1
12064222	Höhenland.....	5 395	149	67	19	16	2
12064227	Hoppegarten.....	3 198	1 034	403	291	159	2
12064266	Küstriner Vorland.....	4 652	373	147	60	44	6
12064268	Lebus.....	5 442	351	155	48	36	1
12064274	Letschin.....	14 221	793	279	134	63	2
12064288	Lietzen.....	2 925	84	33	5	5	–
12064290	Lindendorf.....	4 014	181	85	33	21	–
12064303	Märkische Höhe.....	3 426	109	44	9	9	0
12064317	Müncheberg.....	15 229	954	334	149	93	1
12064336	Neuenhagen bei Berlin.....	1 961	974	529	154	61	5
12064340	Neuhardenberg.....	7 813	691	119	434	69	3
12064349	Neulewin.....	4 100	189	72	16	14	1
12064365	Neutrebbin.....	3 676	347	81	158	14	–
12064370	Oberbarnim.....	5 272	230	95	31	27	0
12064371	Oderaue.....	6 591	296	117	12	5	0
12064380	Petershagen/Eggersdorf.....	1 763	805	578	35	12	1
12064388	Podelzig.....	2 523	131	57	36	34	0
12064393	Prötzel.....	8 610	199	57	32	21	4
12064408	Rehfelde.....	4 651	455	229	54	40	3
12064417	Reichenow-Möglin.....	2 281	101	43	11	2	0
12064420	Reitwein.....	2 390	75	34	12	12	–
12064428	Rüdersdorf bei Berlin.....	7 039	1 516	405	436	311	6
12064448	Seelow.....	4 273	485	164	127	68	–
12064472	Strausberg.....	6 794	1 079	402	164	96	15
12064480	Treplin.....	1 135	46	18	4	0	0
12064482	Vierlinden.....	6 974	278	110	46	27	–
12064484	Waldsiedersdorf.....	1 557	134	38	27	26	–
12064512	Wriezen.....	9 514	768	211	161	67	2
12064538	Zechin.....	2 785	133	62	8	7	1
12064539	Zeschdorf.....	4 044	166	75	4	1	0
12065000	Oberhavel	180 826	13 400	5 944	1 956	1 241	32
12065036	Birkenwerder.....	1 812	360	247	39	11	–
12065084	Fürstenberg/Havel.....	21 385	687	234	77	36	2

4 Fläche für Siedlung in Brandenburg am 31.12.2024 nach Nutzungsart und regionaler Gliederung (1.1)

Schlüssel- nummer	Kreisfreie Stadt Landkreis Gemeinde	Bodenfläche insgesamt	Darunter				
			Siedlung	Wohnbau- fläche	davon		
					Industrie- und Gewerbefläche		
					zusammen	darunter	
						Industrie und Gewerbe	Lager- fläche
			10 000 000	11 000 000	12 000 000	12 010 000	12 010 200
			Hektar				
12065096	Gliencke/Nordbahn.....	461	300	269	4	0	–
12065100	Gransee.....	12 168	599	162	105	83	0
12065117	Großwoltersdorf.....	5 266	184	44	4	3	–
12065136	Hennigsdorf.....	3 148	803	291	293	240	–
12065144	Hohen Neuendorf.....	4 856	1 185	716	53	18	1
12065165	Kremmen.....	20 961	770	287	90	37	2
12065180	Leegebruch.....	645	207	171	7	2	–
12065193	Liebenwalde.....	14 214	547	178	68	49	1
12065198	Löwenberger Land.....	24 543	1 062	407	97	52	4
12065225	Mühlenbecker Land.....	5 265	856	517	62	41	3
12065251	Oberkrämer.....	10 362	1 011	414	200	128	2
12065256	Oranienburg.....	16 369	2 630	1 241	453	272	15
12065276	Schönermark.....	1 191	47	16	13	7	–
12065301	Sonnenberg.....	5 057	132	50	2	2	0
12065310	Stechlin.....	8 473	201	60	7	0	–
12065332	Velten.....	2 342	619	207	215	147	–
12065356	Zehdenick.....	22 306	1 201	431	166	113	2
12066000	Oberspreewald-Lausitz	122 348	10 672	3 440	2 779	1 264	13
12066008	Altdöbern.....	6 154	291	84	37	6	0
12066041	Bronkow.....	3 854	106	41	3	1	–
12066052	Calau.....	16 349	801	306	103	60	3
12066064	Frauendorf.....	2 083	74	43	3	2	–
12066104	Großkmehlen.....	1 388	118	49	11	8	–
12066112	Großräschen.....	8 186	838	296	222	90	0
12066116	Grünewald.....	1 345	57	30	1	0	–
12066120	Guteborn.....	1 669	63	31	5	4	–
12066124	Hermisdorf.....	3 303	97	46	2	–	–
12066132	Hohenbocka.....	1 560	174	46	2	1	0
12066168	Kroppen.....	1 525	67	34	2	1	–
12066176	Lauchhammer.....	8 930	1 247	512	323	209	1
12066188	Lindenau.....	1 117	64	29	8	1	–
12066196	Lübbenau/Spreewald.....	13 951	1 092	341	295	196	3
12066202	Luckaitztal.....	4 191	157	50	60	31	–
12066226	Neu-Seeland.....	3 799	144	39	56	2	–
12066228	Neupetershain.....	1 880	121	64	8	6	–
12066240	Ortrand.....	736	148	67	27	22	0
12066272	Ruhland.....	3 722	250	134	43	25	1
12066285	Schipkau.....	6 894	1 399	219	511	78	–
12066292	Schwarzbach.....	1 584	79	35	3	1	–
12066296	Schwarzheide.....	3 344	657	168	350	261	–
12066304	Senftenberg.....	12 756	1 650	464	451	110	3
12066316	Tettau.....	884	57	32	6	1	–
12066320	Vetschau/Spreewald.....	11 142	921	281	250	145	1
12067000	Oder-Spree	225 676	15 293	5 669	3 580	2 500	27

4 Fläche für Siedlung in Brandenburg am 31.12.2024 nach Nutzungsart und regionaler Gliederung (1.1)

Schlüssel- nummer	Kreisfreie Stadt Landkreis Gemeinde	Bodenfläche insgesamt	Darunter				
			Siedlung	Wohnbau- fläche	davon		
					Industrie- und Gewerbefläche		
					zusammen	darunter	
						Industrie und Gewerbe	Lager- fläche
			10 000 000	11 000 000	12 000 000	12 010 000	12 010 200
Hektar							
12067024	Bad Saarow.....	5 036	656	229	47	29	0
12067036	Beeskow.....	7 790	786	242	215	141	16
12067040	Berkenbrück.....	1 784	82	51	3	2	–
12067072	Briesen (Mark).....	11 168	337	143	52	26	–
12067076	Brieskow-Finkenheerd.....	1 361	185	83	55	48	–
12067112	Diensdorf-Radlow.....	935	58	34	4	3	–
12067120	Eisenhüttenstadt.....	6 347	2 044	301	1 005	835	0
12067124	Erkner.....	1 653	388	216	57	20	–
12067137	Friedland.....	17 415	504	177	65	39	0
12067144	Fürstenwalde/Spree.....	7 067	1 511	558	526	261	3
12067173	Gosen-Neu Zittau.....	1 526	248	95	23	4	–
12067180	Groß Lindow.....	1 539	148	72	5	1	–
12067201	Grünheide (Mark).....	12 690	1 009	314	315	297	0
12067205	Grunow-Dammendorf.....	4 514	73	33	10	7	–
12067237	Jacobsdorf.....	5 058	236	97	65	36	–
12067288	Langewahl.....	1 345	60	31	5	3	–
12067292	Lawitz.....	607	67	26	10	1	–
12067324	Mixdorf.....	1 322	118	36	59	2	–
12067336	Müllrose.....	6 923	339	160	54	44	0
12067338	Neiße münde.....	4 228	179	95	27	24	–
12067357	Neuzelle.....	13 594	486	196	47	29	1
12067397	Ragow-Merz.....	4 375	63	37	3	2	–
12067408	Rauen.....	2 159	146	87	1	1	–
12067413	Reichenwalde.....	2 631	218	52	21	19	–
12067426	Rietz-Neuendorf.....	18 482	662	253	95	55	0
12067438	Schlaubetal.....	5 256	187	103	32	29	0
12067440	Schöneiche bei Berlin.....	1 673	570	404	52	36	–
12067458	Siehdichum.....	7 362	170	70	16	7	–
12067469	Spreenhagen.....	13 703	526	158	144	134	1
12067473	Steinhöfel.....	16 047	649	237	163	100	–
12067481	Storkow (Mark).....	18 072	1 074	363	249	156	3
12067493	Tauche.....	12 160	584	231	81	70	1
12067508	Vogelsang.....	586	70	32	12	4	–
12067520	Wendisch Rietz.....	2 507	178	78	9	3	–
12067528	Wiesenu.....	2 975	169	44	21	11	0
12067544	Woltersdorf.....	912	378	259	25	19	–
12067552	Ziltendorf.....	2 877	133	75	8	6	–
12068000	Ostprignitz-Ruppin	252 639	10 510	3 064	2 034	1 054	4
12068052	Breddin.....	4 497	126	44	9	5	1
12068072	Dabergotz.....	1 266	60	17	6	6	–
12068109	Dreetz.....	6 475	234	88	15	12	–
12068117	Fehrbellin.....	27 038	1 067	339	192	148	–
12068181	Heiligengrabe.....	20 766	784	215	235	160	–
12068188	Herzberg (Mark).....	1 873	91	36	14	8	0
12068264	Kyritz.....	15 737	882	260	221	111	–

4 Fläche für Siedlung in Brandenburg am 31.12.2024 nach Nutzungsart und regionaler Gliederung (1.1)

Schlüssel- nummer	Kreisfreie Stadt Landkreis Gemeinde	Bodenfläche insgesamt	Darunter				
			Siedlung	Wohnbau- fläche	davon		
					Industrie- und Gewerbefläche		
					zusammen	darunter	
						Industrie und Gewerbe	Lager- fläche
			10 000 000	11 000 000	12 000 000	12 010 000	12 010 200
Hektar							
12068280	Lindow (Mark).....	6 547	443	127	17	7	0
12068306	Märkisch Linden.....	4 419	212	41	87	43	–
12068320	Neuruppin.....	30 519	1 781	590	328	149	0
12068324	Neustadt (Dosse).....	7 587	440	104	110	46	0
12068353	Rheinsberg.....	32 814	1 041	284	79	51	0
12068372	Rüthnick.....	1 769	68	32	1	–	–
12068409	Sieversdorf-Hohenofen.....	2 002	91	29	3	3	–
12068413	Storbeck-Frankendorf.....	4 269	53	18	6	5	–
12068417	Stüdenitz-Schönermark.....	2 435	84	24	15	11	–
12068425	Temnitzquell.....	6 576	128	37	34	28	–
12068426	Temnitztal.....	5 248	176	61	17	12	–
12068437	Vielitzsee.....	2 218	108	29	1	–	–
12068452	Walsleben.....	3 191	103	27	28	19	–
12068468	Wittstock/Dosse.....	42 020	1 626	410	485	154	1
12068477	Wusterhausen/Dosse.....	19 634	771	206	120	72	1
12068501	Zernitz-Lohm.....	3 737	140	46	12	2	–
12069000	Potsdam-Mittelmark	259 203	16 348	6 269	2 911	1 594	59
12069017	Beelitz.....	18 131	1 093	422	125	64	6
12069018	Beetzsee.....	2 128	241	95	26	14	–
12069019	Beetzseeheide.....	3 760	125	34	11	2	–
12069020	Bad Belzig.....	23 609	866	278	223	169	–
12069028	Bensdorf.....	3 434	103	54	19	12	–
12069052	Borkheide.....	676	209	115	22	17	1
12069056	Borkwalde.....	489	145	86	1	0	–
12069076	Brück.....	8 618	423	139	106	67	0
12069089	Buckautal.....	3 932	95	23	4	0	–
12069216	Golzow.....	4 024	158	55	24	7	0
12069224	Görzke.....	7 558	139	55	26	21	–
12069232	Gräben.....	4 062	63	20	8	8	0
12069249	Groß Kreutz (Havel).....	9 935	1 036	359	289	60	8
12069270	Havelsee.....	8 197	462	122	139	28	–
12069304	Kleinmachnow.....	1 191	597	424	63	31	–
12069306	Kloster Lehnin.....	20 092	1 376	438	289	141	9
12069345	Linthe.....	2 979	238	32	99	87	3
12069397	Michendorf.....	6 869	1 022	469	124	35	1
12069402	Mühlenfließ.....	5 872	161	49	16	10	1
12069448	Niemegk.....	4 511	262	58	112	78	1
12069454	Nuthetal.....	4 803	456	223	51	14	4
12069460	Päwesin.....	2 365	94	27	9	1	–
12069470	Planebruch.....	6 539	98	35	15	12	0
12069474	Planetetal.....	4 276	149	25	37	31	–
12069485	Rabenstein/Fläming.....	7 918	126	33	24	22	–
12069537	Rosenau.....	4 974	131	42	11	3	–
12069541	Roskow.....	3 926	155	56	18	2	–
12069590	Schwielowsee.....	5 829	682	324	59	32	1

4 Fläche für Siedlung in Brandenburg am 31.12.2024 nach Nutzungsart und regionaler Gliederung (1.1)

Schlüssel- nummer	Kreisfreie Stadt Landkreis Gemeinde	Bodenfläche insgesamt	Darunter				
			Siedlung	Wohnbau- fläche	davon		
					Industrie- und Gewerbefläche		
					zusammen	darunter	
						Industrie und Gewerbe	Lager- fläche
			10 000 000	11 000 000	12 000 000	12 010 000	12 010 200
Hektar							
12069596	Seddiner See.....	2 398	297	79	80	74	0
12069604	Stahnsdorf.....	4 947	899	378	140	109	4
12069616	Teltow.....	2 159	818	426	147	56	4
12069632	Treuenbrietzen.....	21 243	745	266	104	52	5
12069648	Wenzlow.....	2 054	58	25	3	2	0
12069656	Werder (Havel).....	11 712	1 625	604	243	138	5
12069665	Wiesenburg/Mark.....	22 019	609	168	160	136	1
12069680	Wollin.....	2 800	86	35	5	2	1
12069688	Wusterwitz.....	2 378	245	121	16	6	1
12069696	Ziesar.....	6 796	259	74	62	52	3
12070000	Prignitz	213 858	9 597	2 431	1 723	913	19
12070008	Bad Wilsnack.....	7 938	289	95	35	25	2
12070028	Berge.....	2 661	142	36	14	7	0
12070052	Breese.....	2 376	125	67	5	2	–
12070060	Cumlosen.....	2 218	108	36	10	5	1
12070096	Gerdshagen.....	2 299	140	23	73	12	–
12070125	Groß Pankow (Prignitz).....	25 078	853	196	64	35	–
12070145	Gülit-REETZ.....	2 433	98	22	1	1	–
12070149	Gumtow.....	21 315	701	131	73	33	0
12070153	Halenbeck-Rohlsdorf.....	3 991	112	41	19	12	–
12070173	Karstädt.....	25 353	1 114	233	211	164	3
12070222	Kümmernitztal.....	2 038	93	28	0	0	0
12070236	Lanz.....	6 035	116	38	6	5	–
12070241	Legde/Quitzebel.....	4 182	101	27	5	3	–
12070244	Lenzen (Elbe).....	9 620	294	86	36	25	–
12070246	Lenzerwische.....	4 207	136	58	9	6	–
12070266	Marienfließ.....	7 770	270	34	141	2	–
12070280	Meyenburg.....	5 071	266	72	66	42	1
12070296	Perleberg.....	13 869	1 083	242	292	130	–
12070300	Pirow.....	3 781	91	23	5	3	–
12070302	Plattenburg.....	20 201	685	168	56	38	0
12070316	Pritzwalk.....	16 732	1 069	284	243	160	7
12070325	Putlitz.....	11 968	410	97	48	18	1
12070348	Rühstädt.....	2 915	77	21	5	3	–
12070393	Triglitz.....	3 182	124	29	25	1	0
12070416	Weisen.....	1 563	118	48	18	12	0
12070424	Wittenberge.....	5 063	983	296	264	169	4
12071000	Spree-Neiße	165 700	16 274	4 662	2 967	1 382	24
12071028	Briesen.....	913	69	37	7	5	–
12071032	Burg (Spreewald).....	3 526	543	265	43	13	1
12071041	Dissen-Striesow.....	1 998	107	60	2	0	0
12071044	Döbern.....	1 579	270	132	54	26	–
12071052	Drachhausen.....	3 840	118	61	7	7	–
12071057	Drebkau.....	14 390	1 112	289	100	60	1

4 Fläche für Siedlung in Brandenburg am 31.12.2024 nach Nutzungsart und regionaler Gliederung (1.1)

Schlüssel- nummer	Kreisfreie Stadt Landkreis Gemeinde	Bodenfläche insgesamt	Darunter				
			Siedlung	Wohnbau- fläche	davon		
					Industrie- und Gewerbefläche		
					zusammen	darunter	
						Industrie und Gewerbe	Lager- fläche
			10 000 000	11 000 000	12 000 000	12 010 000	12 010 200
			Hektar				
12071060	Drehnow.....	1 097	58	36	3	2	–
12071074	Felixsee.....	3 552	203	97	17	6	–
12071076	Forst (Lausitz).....	11 069	1 319	570	201	107	0
12071153	Groß Schacksdorf-Simmersdorf.....	2 517	119	50	17	11	–
12071160	Guben.....	4 399	980	334	265	175	0
12071164	Guhrow.....	668	42	30	3	2	–
12071176	Heinersbrück.....	2 398	91	39	3	1	0
12071189	Jämlitz-Klein Döben.....	2 872	71	36	2	1	–
12071193	Jänschwalde.....	8 237	1 422	93	306	224	–
12071244	Kolkwitz.....	10 468	908	462	164	90	–
12071294	Neiße-Malxetal.....	8 257	464	108	244	26	9
12071301	Neuhausen/Spree.....	13 423	894	301	173	16	–
12071304	Peitz.....	1 349	297	132	68	32	1
12071337	Schenkendöbern.....	21 505	803	224	68	42	–
12071341	Schmogrow-Fehrow.....	3 042	100	52	3	2	–
12071372	Spremberg.....	20 232	3 251	692	567	415	9
12071384	Tauer.....	4 222	90	46	4	3	1
12071386	Teichland.....	3 517	391	58	278	26	–
12071392	Tschernitz.....	1 326	176	69	40	32	–
12071401	Turnow-Preilack.....	3 802	344	63	248	9	0
12071408	Welzow.....	3 957	1 683	144	61	37	0
12071412	Werben.....	2 501	133	85	9	7	–
12071414	Wiesengrund.....	5 044	212	97	9	5	1
12072000	Teltow-Fläming	210 420	13 914	3 874	3 330	1 911	5
12072002	Am Mellensee.....	10 468	865	168	63	32	–
12072014	Baruth/Mark.....	23 383	951	162	343	186	1
12072017	Blankenfelde-Mahlow.....	5 517	1 456	786	241	156	–
12072053	Dahme/Mark.....	16 257	466	126	98	59	–
12072055	Dahmetal.....	4 156	91	20	29	7	0
12072120	Großbeeren.....	5 189	623	148	274	112	–
12072157	Ihlow.....	4 769	94	18	3	2	–
12072169	Jüterbog.....	17 648	1 016	271	274	179	–
12072232	Luckenwalde.....	4 661	919	374	262	180	0
12072240	Ludwigsfelde.....	10 998	1 349	364	534	446	3
12072297	Niedergörsdorf.....	20 577	779	203	219	161	–
12072298	Niederer Fläming.....	18 613	444	61	69	44	0
12072312	Nuthe-Urstromtal.....	34 129	732	204	141	59	0
12072340	Rangsdorf.....	3 379	618	321	128	71	–
12072426	Trebbin.....	12 637	761	258	183	94	–
12072477	Zossen.....	18 038	2 750	390	468	125	0
12073000	Uckermark	307 702	12 609	3 735	3 456	2 323	0
12073008	Angermünde.....	32 424	1 232	431	191	128	–
12073069	Boitzenburger Land.....	21 738	592	192	118	47	–
12073085	Brüssow.....	10 181	293	125	27	15	–

4 Fläche für Siedlung in Brandenburg am 31.12.2024 nach Nutzungsart und regionaler Gliederung (1.1)

Schlüssel- nummer	Kreisfreie Stadt Landkreis Gemeinde	Bodenfläche insgesamt	Darunter				
			Siedlung	Wohnbau- fläche	davon		
					Industrie- und Gewerbefläche		
					zusammen	darunter	
						Industrie und Gewerbe	Lager- fläche
			10 000 000	11 000 000	12 000 000	12 010 000	12 010 200
Hektar							
12073093	Carmzow-Wallmow.....	3 206	75	35	5	0	–
12073097	Casekow.....	9 426	299	107	46	31	–
12073157	Flieth-Stegelitz.....	4 692	101	41	9	5	–
12073189	Gartz (Oder).....	6 188	219	95	21	9	–
12073201	Gerswalde.....	9 706	277	120	20	12	–
12073216	Göritz.....	2 556	97	45	11	6	–
12073225	Gramzow.....	6 620	227	96	34	23	0
12073261	Grünow.....	3 492	126	60	10	4	–
12073309	Hohenselchow-Groß Pinnow.....	4 150	133	20	39	23	–
12073384	Lychen.....	11 198	323	118	34	16	0
12073393	Mescherin.....	3 104	128	35	20	18	–
12073396	Milmersdorf.....	6 356	256	57	59	36	0
12073404	Mittenwalde.....	2 307	72	29	6	3	–
12073429	Nordwestuckermark.....	25 432	697	238	90	62	–
12073430	Oberuckersee.....	8 496	248	107	17	11	–
12073440	Pinnow.....	1 294	235	28	162	141	–
12073452	Prenzlau.....	14 296	1 164	263	411	289	–
12073458	Randowtal.....	6 419	162	53	10	5	–
12073490	Schenkenberg.....	3 016	102	29	29	14	–
12073520	Schönfeld.....	2 926	104	25	28	12	–
12073532	Schwedt/Oder.....	36 074	2 886	593	1 507	1 231	–
12073565	Tantow.....	3 547	98	45	11	4	–
12073569	Temmen-Ringenwalde.....	6 331	146	33	5	2	–
12073572	Templin.....	37 959	1 578	450	433	113	0
12073578	Uckerfelde.....	4 627	140	61	32	19	–
12073579	Uckerland.....	16 721	495	172	66	40	–
12073645	Zichow.....	3 222	102	32	5	4	–
12000000	Land Brandenburg	2 965 437	202 277	70 275	42 024	24 065	382

4 Fläche für Siedlung in Brandenburg am 31.12.2024 nach Nutzungsart und regionaler Gliederung (1.1)

Schlüssel- nummer	Kreisfreie Stadt Landkreis Gemeinde	Darunter					
		davon					
		Industrie- und Gewerbefläche					
		darunter					
		Handel und Dienst- leistung	Ver- sorgungs- anlage	darunter	Entsorgung	darunter	
				Förder- anlage		Deponie (oberirdisch)	Deponie (untertägig)
		12 020 000	12 030 000	12 030 100	12 040 000	12 040 300	12 040 400
		Hektar					
12051000	Brandenburg an der Havel.....	197	218	–	18	–	–
12052000	Cottbus.....	185	111	–	85	28	–
12053000	Frankfurt (Oder).....	160	55	–	28	–	10
12054000	Potsdam.....	204	54	–	47	24	–
12060000	Barnim.....	333	693	1	255	63	–
12060005	Ahrensfelde.....	53	101	–	8	–	–
12060012	Althüttendorf.....	5	0	–	0	–	–
12060020	Bernau bei Berlin.....	62	26	–	12	–	–
12060024	Biesenthal.....	11	3	–	2	–	–
12060034	Breydin.....	1	5	–	0	–	–
12060036	Britz.....	5	14	–	2	–	–
12060045	Chorin.....	4	19	–	1	–	–
12060052	Eberswalde.....	54	22	–	49	–	–
12060068	Friedrichswalde.....	1	0	–	–	–	–
12060092	Hohenfinow.....	0	6	–	–	–	–
12060100	Joachimsthal.....	11	0	–	1	–	–
12060128	Liepe.....	0	1	–	0	–	–
12060149	Lunow-Stolzenhagen.....	0	2	1	0	–	–
12060154	Marienwerder.....	1	0	–	2	–	–
12060161	Melchow.....	1	–	–	0	–	–
12060172	Niederfinow.....	1	0	–	–	–	–
12060176	Oderberg.....	4	11	–	–	–	–
12060181	Panketal.....	12	2	–	64	63	–
12060185	Parsteinsee.....	0	1	–	–	–	–
12060192	Rüdnitz.....	1	0	–	16	–	–
12060198	Schorfheide.....	54	202	–	27	–	–
12060250	Sydower Fließ.....	0	1	–	0	–	–
12060269	Wandlitz.....	38	17	–	57	–	–
12060280	Werneuchen.....	13	257	–	11	0	–
12060296	Ziethen.....	0	–	–	–	–	–
12061000	Dahme-Spreewald	389	449	3	196	12	–
12061005	Alt Zauche-Wußwerk.....	0	–	–	–	–	–
12061017	Bersteland.....	1	2	–	2	–	–
12061020	Bestensee.....	2	7	–	0	–	–
12061061	Byhleguhre-Byhlen.....	–	0	–	–	–	–
12061097	Drahnsdorf.....	0	2	–	0	–	–
12061112	Eichwalde.....	3	1	–	0	–	–
12061164	Golßen.....	12	6	–	1	–	–
12061192	Groß Köris.....	4	21	–	0	–	–
12061216	Halbe.....	2	0	–	0	–	–
12061217	Heidesee.....	14	12	–	8	–	–
12061219	Heideblick.....	4	126	–	0	–	–
12061224	Jamlitz.....	–	5	–	–	–	–
12061244	Kasel-Golzig.....	0	0	–	5	–	–

4 Fläche für Siedlung in Brandenburg am 31.12.2024 nach Nutzungsart und regionaler Gliederung (1.1)

Schlüssel- nummer	Kreisfreie Stadt Landkreis Gemeinde	Darunter					
		davon					
		Industrie- und Gewerbefläche					
		darunter					
		Handel und Dienst- leistung	Ver- sorgungs- anlage	darunter	Entsorgung	darunter	
				Förder- anlage		Deponie (oberirdisch)	Deponie (untertägig)
12 020 000	12 030 000	12 030 100	12 040 000	12 040 300	12 040 400		
Hektar							
12061260	Königs Wusterhausen.....	52	13	–	58	–	–
12061265	Krausnick-Groß Wasserburg.....	0	0	–	1	–	–
12061308	Lieberose.....	3	3	–	0	–	–
12061316	Lübben (Spreewald).....	29	15	–	13	4	–
12061320	Luckau.....	17	123	–	11	5	–
12061328	Märkisch Buchholz.....	1	0	–	–	–	–
12061329	Märkische Heide.....	8	14	–	5	–	–
12061332	Mittenwalde.....	28	37	–	37	–	–
12061344	Münchehofe.....	1	0	0	0	–	–
12061352	Neu Zauche.....	1	4	–	0	–	–
12061405	Rietzneuendorf-Staakow.....	3	9	–	–	–	–
12061428	Schlepzig.....	2	0	–	–	–	–
12061433	Schönefeld.....	120	14	1	51	4	–
12061435	Schönwald.....	1	4	–	1	–	–
12061444	Schulzendorf.....	5	0	–	–	–	–
12061448	Schwerin.....	1	0	–	–	–	–
12061450	Schwiebichsee.....	1	8	2	1	–	–
12061470	Spreewaldheide.....	–	2	–	–	–	–
12061471	Steinreich.....	1	2	–	1	–	–
12061476	Straupitz.....	2	1	–	–	–	–
12061492	Teupitz.....	3	14	–	0	–	–
12061510	Unterspreewald.....	3	0	–	–	–	–
12061540	Wildau.....	58	2	–	0	–	–
12061572	Zeuthen.....	6	1	–	0	–	–
12062000	Elbe-Elster	227	589	3	146	19	–
12062024	Bad Liebenwerda.....	21	41	–	2	–	–
12062088	Crinitz.....	1	0	–	0	–	–
12062092	Doberlug-Kirchhain.....	20	23	2	5	5	–
12062124	Elsterwerda.....	41	22	–	5	–	–
12062128	Falkenberg/Elster.....	12	31	–	2	–	–
12062134	Fichtwald.....	0	12	–	0	–	–
12062140	Finsterwalde.....	33	235	–	46	–	–
12062177	Gorden-Staupitz.....	0	0	–	–	–	–
12062196	Gröden.....	4	6	–	1	–	–
12062208	Großthiemig.....	0	0	–	1	–	–
12062219	Heideland.....	0	1	–	–	–	–
12062224	Herzberg (Elster).....	26	7	–	6	–	–
12062232	Hirschfeld.....	0	0	–	–	–	–
12062237	Hohenbucko.....	1	0	–	0	–	–
12062240	Hohenleipisch.....	1	1	–	–	–	–
12062282	Kremitzaue.....	–	1	–	0	–	–
12062289	Lebusa.....	2	0	–	0	–	–
12062293	Lichterfeld-Schacksdorf.....	2	22	–	1	–	–
12062333	Massen-Niederlausitz.....	14	14	–	7	–	–
12062336	Merzdorf.....	1	0	–	–	–	–

4 Fläche für Siedlung in Brandenburg am 31.12.2024 nach Nutzungsart und regionaler Gliederung (1.1)

Schlüssel- nummer	Kreisfreie Stadt Landkreis Gemeinde	Darunter					
		davon					
		Industrie- und Gewerbefläche					
		darunter					
		Handel und Dienst- leistung	Ver- sorgungs- anlage	darunter	Entsorgung	darunter	
				Förder- anlage		Deponie (oberirdisch)	Deponie (untertägig)
12 020 000	12 030 000	12 030 100	12 040 000	12 040 300	12 040 400		
Hektar							
12062341	Mühlberg/Elbe.....	5	78	–	12	–	–
12062372	Plessa.....	5	16	–	5	–	–
12062410	Röderland.....	3	16	–	0	–	–
12062417	Rückersdorf.....	2	2	–	–	–	–
12062425	Sallgast.....	0	7	–	–	–	–
12062440	Schilda.....	0	0	–	1	–	–
12062445	Schlieben.....	5	12	–	1	–	–
12062453	Schönborn.....	1	0	–	3	–	–
12062461	Schönewalde.....	10	30	–	1	–	–
12062464	Schraden.....	3	0	–	–	–	–
12062469	Sonnnewalde.....	5	5	1	7	–	–
12062492	Tröbitz.....	0	2	–	4	4	–
12062500	Uebigau-Wahrenbrück.....	8	6	–	36	10	–
12063000	Havelland	289	319	0	260	–	–
12063036	Brieselang.....	6	22	–	0	–	–
12063056	Dallgow-Döberitz.....	29	66	–	13	–	–
12063080	Falkensee.....	36	5	–	2	–	–
12063088	Friesack.....	4	6	–	0	–	–
12063094	Gollenberg.....	–	–	–	–	–	–
12063112	Großderschau.....	1	–	–	–	–	–
12063134	Havelaue.....	1	0	–	0	–	–
12063142	Wiesenaue.....	–	0	–	–	–	–
12063148	Ketzin/Havel.....	25	16	–	97	–	–
12063161	Kleßen-Görne.....	–	0	–	–	–	–
12063165	Kotzen.....	1	5	–	0	–	–
12063186	Märkisch Luch.....	0	1	–	–	–	–
12063189	Milower Land.....	6	25	–	1	–	–
12063202	Mühlenberge.....	0	0	–	7	–	–
12063208	Nauen.....	60	91	0	97	–	–
12063212	Nennhausen.....	1	1	–	1	–	–
12063228	Paulinaue.....	1	1	–	0	–	–
12063240	Pessin.....	1	4	–	–	–	–
12063244	Premnitz.....	9	17	–	11	–	–
12063252	Rathenow.....	60	32	–	16	–	–
12063256	Retzow.....	–	0	–	–	–	–
12063260	Rhinow.....	1	8	–	–	–	–
12063273	Schönwalde-Glien.....	21	2	–	11	–	–
12063274	Seeblick.....	0	0	0	2	–	–
12063293	Stechow-Ferchesar.....	0	0	–	0	–	–
12063357	Wustermark.....	25	18	–	1	–	–
12064000	Märkisch-Oderland	372	995	0	152	5	–
12064009	Alt Tucheband.....	2	1	–	0	–	–
12064029	Altlandsberg.....	15	3	–	1	–	–
12064044	Bad Freienwalde (Oder).....	22	7	–	12	–	–

4 Fläche für Siedlung in Brandenburg am 31.12.2024 nach Nutzungsart und regionaler Gliederung (1.1)

Schlüssel- nummer	Kreisfreie Stadt Landkreis Gemeinde	Darunter					
		davon					
		Industrie- und Gewerbefläche					
		darunter					
		Handel und Dienst- leistung	Ver- sorgungs- anlage	darunter	Entsorgung	darunter	
				Förder- anlage		Deponie (oberirdisch)	Deponie (untertägig)
		12 020 000	12 030 000	12 030 100	12 040 000	12 040 300	12 040 400
Hektar							
12064053	Beiersdorf-Freudenberg.....	0	5	—	3	—	—
12064057	Bleyen-Genschmar.....	1	0	—	—	—	—
12064061	Bliesdorf.....	1	74	—	—	—	—
12064084	Buckow (Märkische Schweiz).....	2	1	—	—	—	—
12064125	Falkenberg.....	2	2	—	—	—	—
12064128	Falkenhagen (Mark).....	1	0	—	2	—	—
12064130	Fichtenhöhe.....	0	5	—	—	—	—
12064136	Fredersdorf-Vogelsdorf.....	34	0	—	0	—	—
12064153	Garzau-Garzin.....	2	17	—	—	—	—
12064172	Golzow.....	1	2	—	—	—	—
12064190	Gusow-Platkow.....	1	0	—	0	—	—
12064205	Heckelberg-Brunow.....	1	2	—	5	—	—
12064222	Höhenland.....	1	3	—	—	—	—
12064227	Hoppegarten.....	65	1	—	65	—	—
12064266	Küstriner Vorland.....	3	4	0	4	—	—
12064268	Lebus.....	4	8	—	0	—	—
12064274	Letschin.....	16	53	—	2	—	—
12064288	Lietzen.....	—	—	—	—	—	—
12064290	Lindendorf.....	1	10	—	—	—	—
12064303	Märkische Höhe.....	0	1	—	—	—	—
12064317	Müncheberg.....	21	24	—	10	—	—
12064336	Neuenhagen bei Berlin.....	14	50	—	1	—	—
12064340	Neuhardenberg.....	5	356	—	4	—	—
12064349	Neulewin.....	1	0	—	—	—	—
12064365	Neutrebbin.....	1	141	—	2	—	—
12064370	Oberbarnim.....	1	1	—	0	—	—
12064371	Oderaue.....	2	5	—	—	—	—
12064380	Petershagen/Eggersdorf.....	18	3	—	0	—	—
12064388	Podelzig.....	0	2	—	0	—	—
12064393	Prötzel.....	1	5	—	4	—	—
12064408	Rehfelde.....	7	3	—	3	—	—
12064417	Reichenow-Möglin.....	0	8	—	—	—	—
12064420	Reitwein.....	0	0	—	—	—	—
12064428	Rüdersdorf bei Berlin.....	34	65	—	15	—	—
12064448	Seelow.....	16	42	—	—	—	—
12064472	Strausberg.....	49	12	—	3	—	—
12064480	Treplin.....	—	3	—	—	—	—
12064482	Vierlinden.....	6	7	—	7	—	—
12064484	Waldsiedersdorf.....	1	0	—	—	—	—
12064512	Wriezen.....	15	67	—	9	5	—
12064538	Zechin.....	0	0	—	—	—	—
12064539	Zeschdorf.....	3	0	—	—	—	—
12065000	Oberhavel	327	241	—	93	5	—
12065036	Birkenwerder.....	12	14	—	2	2	—
12065084	Fürstenberg/Havel.....	13	17	—	11	—	—

4 Fläche für Siedlung in Brandenburg am 31.12.2024 nach Nutzungsart und regionaler Gliederung (1.1)

Schlüssel- nummer	Kreisfreie Stadt Landkreis Gemeinde	Darunter					
		davon					
		Industrie- und Gewerbefläche					
		darunter					
		Handel und Dienst- leistung	Ver- sorgungs- anlage	darunter	Entsorgung	darunter	
				Förder- anlage		Deponie (oberirdisch)	Deponie (untertägig)
		12 020 000	12 030 000	12 030 100	12 040 000	12 040 300	12 040 400
Hektar							
12065096	Gliencke/Nordbahn.....	4	0	—	0	—	—
12065100	Gransee.....	10	7	—	5	—	—
12065117	Großwoltersdorf.....	0	0	—	—	—	—
12065136	Hennigsdorf.....	18	26	—	0	—	—
12065144	Hohen Neuendorf.....	17	1	—	2	—	—
12065165	Kremmen.....	8	36	—	4	0	—
12065180	Leegebruch.....	4	0	—	0	—	—
12065193	Liebenwalde.....	9	5	—	5	—	—
12065198	Löwenberger Land.....	10	20	—	14	—	—
12065225	Mühlenbecker Land.....	13	8	—	0	—	—
12065251	Oberkrämer.....	46	24	—	1	—	—
12065256	Oranienburg.....	121	39	—	16	3	—
12065276	Schönermark.....	—	0	—	5	—	—
12065301	Sonnenberg.....	—	0	—	—	—	—
12065310	Stechlin.....	1	0	—	5	—	—
12065332	Velten.....	25	14	—	13	—	—
12065356	Zehdenick.....	14	28	—	9	—	—
12066000	Oberspreewald-Lausitz	248	1 157	—	92	26	18
12066008	Altdöbern.....	3	27	—	1	—	—
12066041	Bronkow.....	1	1	—	—	—	—
12066052	Calau.....	20	21	—	2	—	—
12066064	Frauendorf.....	1	0	—	0	—	—
12066104	Großkmehlen.....	1	2	—	—	—	—
12066112	Großräschen.....	31	86	—	14	—	—
12066116	Grünewald.....	0	0	—	0	—	—
12066120	Guteborn.....	1	0	—	0	—	—
12066124	Hermsdorf.....	1	0	—	1	—	—
12066132	Hohenbocka.....	1	0	—	0	0	—
12066168	Kroppen.....	1	0	—	0	—	—
12066176	Lauchhammer.....	39	39	—	27	—	18
12066188	Lindenau.....	1	6	—	—	—	—
12066196	Lübbenau/Spreewald.....	39	53	—	6	—	—
12066202	Luckaitztal.....	0	28	—	—	—	—
12066226	Neu-Seeland.....	1	54	—	—	—	—
12066228	Neupetershain.....	2	0	—	—	—	—
12066240	Ortrand.....	4	1	—	—	—	—
12066272	Ruhland.....	4	12	—	2	2	—
12066285	Schipkau.....	14	397	—	18	18	—
12066292	Schwarzbach.....	0	0	—	0	0	—
12066296	Schwarzheide.....	16	71	—	3	0	—
12066304	Senftenberg.....	54	280	—	4	—	—
12066316	Tettau.....	0	4	—	0	—	—
12066320	Vetschau/Spreewald.....	14	77	—	13	5	—
12067000	Oder-Spree	390	457	1	206	30	7

4 Fläche für Siedlung in Brandenburg am 31.12.2024 nach Nutzungsart und regionaler Gliederung (1.1)

Schlüssel- nummer	Kreisfreie Stadt Landkreis Gemeinde	Darunter					
		davon					
		Industrie- und Gewerbefläche					
		darunter					
		Handel und Dienst- leistung	Ver- sorgungs- anlage	darunter Förder- anlage	Entsorgung	darunter	
						Deponie (oberirdisch)	Deponie (untertägig)
		12 020 000	12 030 000	12 030 100	12 040 000	12 040 300	12 040 400
		Hektar					
12067024	Bad Saarow.....	17	1	–	1	–	–
12067036	Beeskow.....	29	28	–	17	–	–
12067040	Berkenbrück.....	0	1	–	–	–	–
12067072	Briesen (Mark).....	6	20	–	0	–	–
12067076	Brieskow-Finkenheerd.....	6	1	–	0	–	–
12067112	Diensdorf-Radlow.....	1	0	–	0	–	–
12067120	Eisenhüttenstadt.....	60	47	–	43	21	–
12067124	Erkner.....	29	4	–	4	3	–
12067137	Friedland.....	12	11	–	3	–	–
12067144	Fürstenwalde/Spree.....	94	130	–	41	–	–
12067173	Gosen-Neu Zittau.....	18	0	–	1	–	–
12067180	Groß Lindow.....	1	3	–	–	–	–
12067201	Grünheide (Mark).....	5	10	–	2	–	–
12067205	Grunow-Dammendorf.....	2	1	–	–	–	–
12067237	Jacobsdorf.....	7	17	–	4	–	–
12067288	Langewahl.....	1	0	–	1	–	–
12067292	Lawitz.....	0	0	–	9	–	–
12067324	Mixdorf.....	0	57	–	0	–	–
12067336	Müllrose.....	6	2	–	3	–	3
12067338	Neiße münde.....	0	2	–	1	–	–
12067357	Neuzelle.....	14	3	1	1	–	–
12067397	Ragow-Merz.....	–	1	–	–	–	–
12067408	Rauen.....	0	0	–	0	–	–
12067413	Reichenwalde.....	2	0	–	0	–	–
12067426	Rietz-Neuendorf.....	4	9	–	26	–	–
12067438	Schlaubetal.....	3	0	–	–	–	–
12067440	Schöneiche bei Berlin.....	7	4	–	4	–	4
12067458	Siehdichum.....	3	5	–	0	–	–
12067469	Spreenhagen.....	6	3	–	0	–	–
12067473	Steinhöfel.....	11	53	–	0	–	–
12067481	Storkow (Mark).....	24	32	–	37	5	–
12067493	Tauche.....	5	4	–	1	–	–
12067508	Vogelsang.....	1	5	–	2	–	–
12067520	Wendisch Rietz.....	5	0	–	0	–	–
12067528	Wiesenu.....	3	3	–	4	–	–
12067544	Woltersdorf.....	5	0	–	–	–	–
12067552	Ziltendorf.....	2	0	–	0	–	–
12068000	Ostprignitz-Ruppin	257	474	–	178	1	–
12068052	Breddin.....	1	2	–	–	–	–
12068072	Dabergotz.....	–	0	–	–	–	–
12068109	Dreetz.....	0	2	–	0	–	–
12068117	Fehrbellin.....	24	7	–	13	–	–
12068181	Heiligengrabe.....	5	64	–	5	–	–
12068188	Herzberg (Mark).....	1	4	–	–	–	–
12068264	Kyritz.....	34	16	–	59	–	–

4 Fläche für Siedlung in Brandenburg am 31.12.2024 nach Nutzungsart und regionaler Gliederung (1.1)

Schlüssel- nummer	Kreisfreie Stadt Landkreis Gemeinde	Darunter					
		davon					
		Industrie- und Gewerbefläche					
		darunter					
		Handel und Dienst- leistung	Ver- sorgungs- anlage	darunter	Entsorgung	darunter	
				Förder- anlage		Deponie (oberirdisch)	Deponie (untertägig)
		12 020 000	12 030 000	12 030 100	12 040 000	12 040 300	12 040 400
Hektar							
12068280	Lindow (Mark).....	5	5	–	0	–	–
12068306	Märkisch Linden.....	1	28	–	5	–	–
12068320	Neuruppin.....	63	29	–	47	–	–
12068324	Neustadt (Dosse).....	13	43	–	9	1	–
12068353	Rheinsberg.....	21	6	–	0	–	–
12068372	Rüthnick.....	1	1	–	0	–	–
12068409	Sieversdorf-Hohenofen.....	–	0	–	0	–	–
12068413	Storbeck-Frankendorf.....	–	0	–	1	–	–
12068417	Stüdenitz-Schönermark.....	–	4	–	–	–	–
12068425	Temnitzquell.....	3	1	–	1	–	–
12068426	Temnitztal.....	1	2	–	1	–	–
12068437	Vielitzsee.....	0	0	–	0	–	–
12068452	Walsleben.....	1	7	–	–	–	–
12068468	Wittstock/Dosse.....	66	237	–	25	–	–
12068477	Wusterhausen/Dosse.....	15	12	–	10	–	–
12068501	Zernitz-Lohm.....	3	3	–	–	–	–
12069000	Potsdam-Mittelmark	402	450	0	370	101	1
12069017	Beelitz.....	31	12	–	10	7	–
12069018	Beetzsee.....	6	0	–	–	–	–
12069019	Beetzseeheide.....	9	–	–	–	–	–
12069020	Bad Belzig.....	23	19	–	12	–	–
12069028	Bensdorf.....	6	0	–	0	–	–
12069052	Borkheide.....	5	0	–	–	–	–
12069056	Borkwalde.....	0	0	–	–	–	–
12069076	Brück.....	5	21	–	13	–	–
12069089	Buckautal.....	–	4	–	–	–	–
12069216	Golzow.....	7	8	–	–	–	–
12069224	Görzke.....	1	1	–	3	–	–
12069232	Gräben.....	0	0	–	–	–	–
12069249	Groß Kreutz (Havel).....	20	63	0	146	0	–
12069270	Havelsee.....	3	80	–	28	17	–
12069304	Kleinmachnow.....	25	2	–	0	–	–
12069306	Kloster Lehnin.....	26	112	–	7	–	1
12069345	Linthe.....	8	2	–	0	–	–
12069397	Michendorf.....	20	15	–	44	44	–
12069402	Mühlenfließ.....	0	4	–	1	–	–
12069448	Niemegk.....	3	1	–	28	27	–
12069454	Nuthetal.....	10	19	–	0	–	–
12069460	Päwesin.....	9	0	–	–	–	–
12069470	Planebruch.....	0	0	–	3	–	–
12069474	Planetetal.....	4	0	–	2	–	–
12069485	Rabenstein/Fläming.....	1	1	–	–	–	–
12069537	Rosenau.....	0	3	–	5	4	–
12069541	Roskow.....	2	0	–	13	–	–
12069590	Schwielowsee.....	17	6	–	0	–	–

4 Fläche für Siedlung in Brandenburg am 31.12.2024 nach Nutzungsart und regionaler Gliederung (1.1)

Schlüssel- nummer	Kreisfreie Stadt Landkreis Gemeinde	Darunter					
		davon					
		Industrie- und Gewerbefläche					
		darunter					
		Handel und Dienst- leistung	Ver- sorgungs- anlage	darunter	Entsorgung	darunter	
				Förder- anlage		Deponie (oberirdisch)	Deponie (untertägig)
12 020 000	12 030 000	12 030 100	12 040 000	12 040 300	12 040 400		
Hektar							
12069596	Seddiner See.....	4	1	–	1	–	–
12069604	Stahnsdorf.....	11	2	–	18	–	–
12069616	Teltow.....	67	10	–	9	–	–
12069632	Treuenbrietzen.....	9	40	–	2	–	–
12069648	Wenzlow.....	0	1	–	–	–	–
12069656	Werder (Havel).....	58	7	–	9	0	–
12069665	Wiesenburg/Mark.....	3	16	–	5	–	–
12069680	Wollin.....	0	2	–	2	1	–
12069688	Wusterwitz.....	4	0	–	5	–	–
12069696	Ziesar.....	5	1	–	5	–	–
12070000	Prignitz	176	557	–	46	8	–
12070008	Bad Wilsnack.....	4	2	–	4	2	–
12070028	Berge.....	1	5	–	1	–	–
12070052	Breese.....	0	3	–	0	–	–
12070060	Cumlosen.....	0	0	–	4	–	–
12070096	Gerdshagen.....	1	57	–	1	–	–
12070125	Groß Pankow (Prignitz).....	0	28	–	0	–	–
12070145	Gülitz-Reetz.....	–	0	–	–	–	–
12070149	Gumtow.....	3	35	–	2	–	–
12070153	Halenbeck-Rohlsdorf.....	1	6	–	–	–	–
12070173	Karstädt.....	12	31	–	1	–	–
12070222	Kümmernitztal.....	0	0	–	–	–	–
12070236	Lanz.....	0	0	–	–	–	–
12070241	Legde/Quitzebel.....	–	1	–	1	–	–
12070244	Lenzen (Elbe).....	5	3	–	2	–	–
12070246	Lenzerwische.....	2	0	–	–	–	–
12070266	Marienfließ.....	0	138	–	1	–	–
12070280	Meyenburg.....	8	16	–	–	–	–
12070296	Perleberg.....	39	110	–	11	–	–
12070300	Pirow.....	0	1	–	0	–	–
12070302	Plattenburg.....	7	10	–	0	–	–
12070316	Pritzwalk.....	40	32	–	10	5	–
12070325	Putlitz.....	7	22	–	1	–	–
12070348	Rühstädt.....	2	1	–	–	–	–
12070393	Triglitz.....	–	24	–	0	–	–
12070416	Weisen.....	2	4	–	0	–	–
12070424	Wittenberge.....	41	25	–	7	–	–
12071000	Spree-Neiße	245	1 228	–	65	29	–
12071028	Briesen.....	1	0	–	–	–	–
12071032	Burg (Spreewald).....	27	2	–	0	–	–
12071041	Dissen-Striesow.....	2	0	–	0	–	–
12071044	Döbern.....	12	11	–	2	–	–
12071052	Drachhausen.....	0	1	–	–	–	–
12071057	Drebkau.....	6	31	–	4	2	–

4 Fläche für Siedlung in Brandenburg am 31.12.2024 nach Nutzungsart und regionaler Gliederung (1.1)

Schlüssel- nummer	Kreisfreie Stadt Landkreis Gemeinde	Darunter					
		davon					
		Industrie- und Gewerbefläche					
		darunter					
		Handel und Dienst- leistung	Ver- sorgungs- anlage	darunter	Entsorgung	darunter	
				Förder- anlage		Deponie (oberirdisch)	Deponie (untertägig)
12 020 000	12 030 000	12 030 100	12 040 000	12 040 300	12 040 400		
Hektar							
12071060	Drehnow.....	0	1	–	–	–	–
12071074	Felixsee.....	1	9	–	1	–	–
12071076	Forst (Lausitz).....	43	33	–	15	9	–
12071153	Groß Schacksdorf-Simmersdorf.....	1	5	–	1	–	–
12071160	Guben.....	37	41	–	10	6	–
12071164	Guhrow.....	1	–	–	–	–	–
12071176	Heinersbrück.....	1	1	–	–	–	–
12071189	Jämlitz-Klein Döben.....	0	0	–	–	–	–
12071193	Jänschwalde.....	2	78	–	0	–	–
12071244	Kolkwitz.....	31	36	–	2	2	–
12071294	Neiße-Malxetal.....	1	202	–	–	–	–
12071301	Neuhausen/Spree.....	9	145	–	2	1	–
12071304	Peitz.....	13	16	–	4	–	–
12071337	Schenkendöbern.....	4	19	–	3	–	–
12071341	Schmogrow-Fehrow.....	0	0	–	0	–	–
12071372	Spremberg.....	42	88	–	16	9	–
12071384	Tauer.....	1	0	–	–	–	–
12071386	Teichland.....	1	250	–	–	–	–
12071392	Tschernitz.....	2	6	–	1	–	–
12071401	Turnow-Preilack.....	0	238	–	1	1	–
12071408	Welzow.....	3	12	–	1	–	–
12071412	Werben.....	0	0	–	2	–	–
12071414	Wiesengrund.....	1	3	–	–	–	–
12072000	Teltow-Fläming	434	408	0	441	28	–
12072002	Am Mellensee.....	7	7	–	12	–	–
12072014	Baruth/Mark.....	7	108	–	6	–	–
12072017	Blankenfelde-Mahlow.....	57	21	–	4	–	–
12072053	Dahme/Mark.....	11	22	–	6	–	–
12072055	Dahmetal.....	–	22	–	–	–	–
12072120	Großbeeren.....	108	11	–	1	–	–
12072157	Ihlow.....	0	1	–	–	–	–
12072169	Jüterbog.....	22	53	–	21	–	–
12072232	Luckenwalde.....	41	5	–	34	17	–
12072240	Ludwigsfelde.....	35	24	–	19	3	–
12072297	Niedergörsdorf.....	11	35	–	12	–	–
12072298	Niederer Fläming.....	3	16	–	6	–	–
12072312	Nuthe-Urstromtal.....	27	38	–	7	–	–
12072340	Rangsdorf.....	33	9	–	15	–	–
12072426	Trebbin.....	33	27	0	7	1	–
12072477	Zossen.....	39	11	–	291	6	–
12073000	Uckermark	270	579	–	213	12	–
12073008	Angermünde.....	24	22	–	12	0	–
12073069	Boitzenburger Land.....	13	5	–	6	–	–
12073085	Brüssow.....	2	6	–	2	–	–

4 Fläche für Siedlung in Brandenburg am 31.12.2024 nach Nutzungsart und regionaler Gliederung (1.1)

Schlüssel- nummer	Kreisfreie Stadt Landkreis Gemeinde	Darunter					
		davon					
		Industrie- und Gewerbefläche					
		darunter					
		Handel und Dienst- leistung	Ver- sorgungs- anlage	darunter	Entsorgung	darunter	
				Förder- anlage		Deponie (oberirdisch)	Deponie (untertägig)
		12 020 000	12 030 000	12 030 100	12 040 000	12 040 300	12 040 400
Hektar							
12073093	Carmzow-Wallmow.....	0	3	—	1	—	—
12073097	Casekow.....	3	7	—	5	—	—
12073157	Flieth-Stegelitz.....	0	0	—	4	—	—
12073189	Gartz (Oder).....	3	3	—	6	—	—
12073201	Gerswalde.....	2	3	—	0	—	—
12073216	Göritz.....	1	4	—	0	—	—
12073225	Gramzow.....	5	5	—	1	—	—
12073261	Grünow.....	2	5	—	0	—	—
12073309	Hohenselchow-Groß Pinnow.....	0	14	—	1	—	—
12073384	Lychen.....	12	4	—	1	—	—
12073393	Mescherin.....	1	1	—	—	—	—
12073396	Milmersdorf.....	7	3	—	9	—	—
12073404	Mittenwalde.....	2	0	—	0	—	—
12073429	Nordwestuckermark.....	4	17	—	5	—	—
12073430	Oberuckersee.....	1	4	—	1	—	—
12073440	Pinnow.....	1	3	—	17	12	—
12073452	Prenzlau.....	46	49	—	26	—	—
12073458	Randowtal.....	0	5	—	0	—	—
12073490	Schenkenberg.....	7	7	—	0	—	—
12073520	Schönfeld.....	0	14	—	1	—	—
12073532	Schwedt/Oder.....	69	124	—	81	—	—
12073565	Tantow.....	2	4	—	1	—	—
12073569	Temmen-Ringenwalde.....	1	2	—	—	—	—
12073572	Templin.....	53	236	—	29	—	—
12073578	Uckerfelde.....	0	12	—	0	—	—
12073579	Uckerland.....	6	17	—	1	—	—
12073645	Zichow.....	—	0	—	0	—	—
12000000	Land Brandenburg	5 105	9 036	8	2 892	391	35

4 Fläche für Siedlung in Brandenburg am 31.12.2024 nach Nutzungsart und regionaler Gliederung (1.1)

Schlüssel- nummer	Kreisfreie Stadt Landkreis Gemeinde	Darunter						
		davon						
		Halde	Bergbau- betrieb	Tagebau, Grube, Steinbruch	Fläche gemischter Nutzung			
					zusammen	darunter		
						Landwirt- schaftliche Betriebs- fläche	Forstwirt- schaftliche Betriebs- fläche	Fischerei- wirtschafts- fläche (Betriebs- fläche ohne Wasserfläche)
		13 000 000	14 000 000	15 000 000	16 000 000	16 010 000	16 020 000	16 030 000
		Hektar						
12051000	Brandenburg an der Havel.....	20	–	–	151	37	0	–
12052000	Cottbus.....	1	–	6	118	44	–	–
12053000	Frankfurt (Oder).....	0	–	47	128	37	–	–
12054000	Potsdam.....	6	–	37	175	10	–	–
12060000	Barnim.....	58	–	345	1 065	75	3	1
12060005	Ahrensfelde.....	1	–	11	90	2	–	–
12060012	Althüttendorf.....	–	–	1	18	8	–	–
12060020	Bernau bei Berlin.....	35	–	43	65	12	3	–
12060024	Biesenthal.....	1	–	1	40	–	–	–
12060034	Breydin.....	–	–	1	20	–	–	–
12060036	Britz.....	–	–	–	7	1	–	–
12060045	Chorin.....	0	–	3	50	3	–	–
12060052	Eberswalde.....	16	–	7	165	–	–	–
12060068	Friedrichswalde.....	–	–	–	30	6	–	–
12060092	Hohenfinow.....	–	–	1	16	–	–	–
12060100	Joachimsthal.....	–	–	4	27	3	–	–
12060128	Liepe.....	–	–	1	12	4	–	–
12060149	Lunow-Stolzenhagen.....	–	–	79	36	–	–	–
12060154	Marienwerder.....	1	–	19	16	–	–	–
12060161	Melchow.....	1	–	–	3	–	–	–
12060172	Niederfinow.....	–	–	1	6	–	–	–
12060176	Oderberg.....	1	–	1	32	7	–	–
12060181	Panketal.....	–	–	–	28	–	–	–
12060185	Parsteinsee.....	–	–	1	26	–	–	–
12060192	Rüdnitz.....	–	–	–	17	–	–	–
12060198	Schorfheide.....	0	–	1	92	14	–	–
12060250	Sydower Fließ.....	–	–	12	29	–	–	–
12060269	Wandlitz.....	–	–	17	107	9	–	1
12060280	Werneuchen.....	3	–	13	104	1	–	–
12060296	Ziethen.....	–	–	129	28	5	–	–
12061000	Dahme-Spreewald	74	–	1 145	659	236	5	1
12061005	Alt Zauche-Wußwerk.....	–	–	2	8	5	1	–
12061017	Bersteland.....	–	–	4	4	–	–	–
12061020	Bestensee.....	–	–	26	16	–	–	–
12061061	Byhleguhre-Byhlen.....	–	–	4	3	1	–	–
12061097	Drahnsdorf.....	–	–	9	19	16	–	–
12061112	Eichwalde.....	–	–	–	6	–	–	–
12061164	Golßen.....	3	–	9	14	5	0	–
12061192	Groß Köris.....	–	–	1	11	5	–	–
12061216	Halbe.....	–	–	0	12	8	–	–
12061217	Heidesee.....	–	–	1	37	9	1	–
12061219	Heideblick.....	–	–	141	66	42	–	–
12061224	Jamlitz.....	–	–	–	4	1	0	1
12061244	Kasel-Golzig.....	–	–	25	6	–	–	–

4 Fläche für Siedlung in Brandenburg am 31.12.2024 nach Nutzungsart und regionaler Gliederung (1.1)

Schlüssel- nummer	Kreisfreie Stadt Landkreis Gemeinde	Darunter						
		davon						
		Halde	Bergbau- betrieb	Tagebau, Grube, Steinbruch	Fläche gemischter Nutzung			
					zusammen	darunter		
						Landwirt- schaftliche Betriebs- fläche	Forstwirt- schaftliche Betriebs- fläche	Fischerei- wirtschafts- fläche (Betriebs- fläche ohne Wasserfläche)
		13 000 000	14 000 000	15 000 000	16 000 000	16 010 000	16 020 000	16 030 000
		Hektar						
12061260	Königs Wusterhausen.....	9	–	115	20	–	–	–
12061265	Krausnick-Groß Wasserburg.....	–	–	–	7	3	2	–
12061308	Lieberose.....	–	–	2	16	2	–	–
12061316	Lübben (Spreewald).....	–	–	0	63	27	–	–
12061320	Luckau.....	8	–	680	115	36	0	–
12061328	Märkisch Buchholz.....	–	–	–	5	3	–	–
12061329	Märkische Heide.....	–	–	46	67	24	–	–
12061332	Mittenwalde.....	–	–	12	29	1	–	–
12061344	Münchehofe.....	–	–	–	16	11	–	–
12061352	Neu Zauche.....	0	–	6	2	–	–	–
12061405	Rietzneuendorf-Staakow.....	–	–	2	6	6	–	–
12061428	Schleipzig.....	–	–	–	3	–	–	–
12061433	Schönefeld.....	52	–	22	29	11	–	–
12061435	Schönwald.....	–	–	2	3	–	–	–
12061444	Schulzendorf.....	0	–	1	3	–	–	–
12061448	Schwerin.....	–	–	–	1	–	–	–
12061450	Schwiebichsee.....	–	–	2	16	5	1	–
12061470	Spreewaldheide.....	–	–	–	12	–	–	–
12061471	Steinreich.....	–	–	1	7	3	–	–
12061476	Straupitz.....	–	–	–	12	6	–	–
12061492	Teupitz.....	–	–	31	6	2	–	–
12061510	Unterspreewald.....	–	–	1	6	2	–	–
12061540	Wildau.....	–	–	1	1	–	–	–
12061572	Zeuthen.....	3	–	–	7	–	–	–
12062000	Elbe-Elster	12	–	2 129	1 215	495	3	4
12062024	Bad Liebenwerda.....	3	–	133	91	16	1	–
12062088	Crinitz.....	–	–	47	9	–	–	–
12062092	Doberlug-Kirchhain.....	–	–	14	68	37	0	–
12062124	Elsterwerda.....	–	–	61	41	9	0	–
12062128	Falkenberg/Elster.....	0	–	2	87	22	–	–
12062134	Fichtwald.....	–	–	2	21	9	–	–
12062140	Finsterwalde.....	–	–	74	61	10	–	–
12062177	Gorden-Staupitz.....	–	–	–	6	2	2	–
12062196	Gröden.....	–	–	2	18	12	–	–
12062208	Großthiemig.....	–	–	39	13	10	–	–
12062219	Heideland.....	–	–	–	12	9	–	–
12062224	Herzberg (Elster).....	0	–	7	110	24	–	–
12062232	Hirschfeld.....	–	–	0	10	7	–	–
12062237	Hohenbucko.....	–	–	–	16	3	–	–
12062240	Hohenleipisch.....	–	–	3	4	–	–	–
12062282	Kremnitzau.....	–	–	–	33	26	–	–
12062289	Lebusa.....	–	–	–	18	11	–	–
12062293	Lichterfeld-Schacksdorf.....	–	–	951	15	5	–	–
12062333	Massen-Niederlausitz.....	1	–	5	34	12	–	–
12062336	Merzdorf.....	–	–	0	2	0	–	–

4 Fläche für Siedlung in Brandenburg am 31.12.2024 nach Nutzungsart und regionaler Gliederung (1.1)

Schlüssel- nummer	Kreisfreie Stadt Landkreis Gemeinde	Darunter						
		davon						
		Halde	Bergbau- betrieb	Tagebau, Grube, Steinbruch	Fläche gemischter Nutzung			
					zusammen	darunter		
						Landwirt- schaftliche Betriebs- fläche	Forstwirt- schaftliche Betriebs- fläche	Fischerei- wirtschafts- fläche (Betriebs- fläche ohne Wasserfläche)
		13 000 000	14 000 000	15 000 000	16 000 000	16 010 000	16 020 000	16 030 000
		Hektar						
12062341	Mühlberg/Elbe.....	0	–	419	64	27	–	–
12062372	Plessa.....	6	–	37	17	5	–	–
12062410	Röderland.....	–	–	111	25	13	–	–
12062417	Rückersdorf.....	–	–	19	16	3	–	–
12062425	Sallgast.....	–	–	123	21	3	–	–
12062440	Schilda.....	–	–	4	5	4	–	–
12062445	Schlieben.....	–	–	–	46	26	–	–
12062453	Schönborn.....	–	–	20	28	17	–	4
12062461	Schönewalde.....	1	–	8	112	94	–	–
12062464	Schraden.....	–	–	–	6	5	–	–
12062469	Sonnewalde.....	–	–	26	81	36	–	–
12062492	Tröbitz.....	–	–	0	2	0	–	–
12062500	Uebigau-Wahrenbrück.....	–	–	23	121	35	–	–
12063000	Havelland	12	–	142	1 473	638	2	1
12063036	Brieselang.....	–	–	–	41	13	1	–
12063056	Dallgow-Döberitz.....	2	–	–	47	11	–	–
12063080	Falkensee.....	1	–	–	50	16	–	–
12063088	Friesack.....	–	–	–	87	49	0	–
12063094	Gollenberg.....	–	–	–	30	21	0	–
12063112	Großderschau.....	–	–	–	33	14	–	–
12063134	Havelaue.....	–	–	–	70	49	–	0
12063142	Wiesenaue.....	–	–	55	33	21	–	–
12063148	Ketzin/Havel.....	–	–	20	60	18	–	–
12063161	Kleßen-Görne.....	–	–	–	22	16	–	0
12063165	Kotzen.....	–	–	1	40	33	–	–
12063186	Märkisch Luch.....	–	–	31	49	29	0	–
12063189	Milower Land.....	–	–	8	120	53	–	–
12063202	Mühlenberge.....	–	–	0	30	23	0	–
12063208	Nauen.....	7	–	4	183	96	0	–
12063212	Nennhausen.....	3	–	4	71	45	–	–
12063228	Paulinenaue.....	–	–	1	35	27	–	–
12063240	Pessin.....	–	–	–	11	6	–	–
12063244	Premnitz.....	–	–	2	42	–	–	–
12063252	Rathenow.....	–	–	2	107	12	0	–
12063256	Retzow.....	–	–	–	11	8	–	–
12063260	Rhinow.....	–	–	–	31	2	–	–
12063273	Schönwalde-Glien.....	–	–	1	118	23	–	–
12063274	Seeblick.....	–	–	6	47	34	0	–
12063293	Stechow-Ferchesar.....	–	–	6	20	13	–	–
12063357	Wustermark.....	–	–	–	84	6	–	1
12064000	Märkisch-Oderland	22	–	574	1 503	773	1	7
12064009	Alt Tucheband.....	–	–	–	25	19	–	–
12064029	Altlandsberg.....	5	–	–	48	18	–	–
12064044	Bad Freienwalde (Oder).....	8	–	74	80	45	–	–

4 Fläche für Siedlung in Brandenburg am 31.12.2024 nach Nutzungsart und regionaler Gliederung (1.1)

Schlüsselnummer	Kreisfreie Stadt Landkreis Gemeinde	Darunter						
		davon						
		Halde	Bergbau- betrieb	Tagebau, Grube, Steinbruch	Fläche gemischter Nutzung			
					zusammen	darunter		
						Landwirt- schaftliche Betriebs- fläche	Forstwirt- schaftliche Betriebs- fläche	Fischerei- wirtschafts- fläche (Betriebs- fläche ohne Wasserfläche)
		13 000 000	14 000 000	15 000 000	16 000 000	16 010 000	16 020 000	16 030 000
		Hektar						
12064053	Beiersdorf-Freudenberg.....	–	–	–	17	13	–	–
12064057	Bleyen-Genschmar.....	–	–	–	31	25	–	–
12064061	Bliesdorf.....	–	–	–	22	14	–	–
12064084	Buckow (Märkische Schweiz).....	–	–	–	13	1	–	–
12064125	Falkenberg.....	–	–	1	33	26	–	–
12064128	Falkenhagen (Mark).....	–	–	0	80	3	–	–
12064130	Fichtenhöhe.....	–	–	–	10	5	–	–
12064136	Fredersdorf-Vogelsdorf.....	–	–	–	14	–	–	–
12064153	Garzau-Garzin.....	–	–	–	12	11	–	–
12064172	Golzow.....	–	–	–	13	11	–	–
12064190	Gusow-Platkow.....	–	–	29	12	11	–	–
12064205	Heckelberg-Brunow.....	–	–	–	24	19	–	–
12064222	Höhenland.....	–	–	–	22	14	–	–
12064227	Hoppegarten.....	–	–	7	15	–	–	–
12064266	Küstriner Vorland.....	–	–	–	49	32	–	1
12064268	Lebus.....	–	–	–	38	17	–	–
12064274	Letschin.....	–	–	1	137	90	–	–
12064288	Lietzen.....	–	–	–	14	9	–	–
12064290	Lindendorf.....	–	–	–	22	10	–	–
12064303	Märkische Höhe.....	–	–	–	21	17	–	0
12064317	Müncheberg.....	5	–	80	99	15	–	–
12064336	Neuenhagen bei Berlin.....	–	–	–	34	14	–	–
12064340	Neuhardenberg.....	–	–	–	20	7	1	6
12064349	Neulewin.....	–	–	–	33	25	–	–
12064365	Neutrebbin.....	–	–	–	40	28	–	–
12064370	Oberbarnim.....	–	–	–	25	5	–	–
12064371	Oderaue.....	–	–	–	78	57	–	0
12064380	Petershagen/Eggersdorf.....	–	–	–	10	–	–	–
12064388	Podelzig.....	–	–	–	7	1	–	–
12064393	Prötzel.....	–	–	–	25	14	–	0
12064408	Rehfelde.....	–	–	20	25	14	–	–
12064417	Reichenow-Möglin.....	–	–	1	18	10	–	–
12064420	Reitwein.....	–	–	–	8	–	–	–
12064428	Rüdersdorf bei Berlin.....	–	–	325	26	4	–	–
12064448	Seelow.....	3	–	–	42	20	–	–
12064472	Strausberg.....	–	–	10	31	8	–	–
12064480	Treplin.....	–	–	–	11	6	–	–
12064482	Vierlinden.....	–	–	–	55	26	–	–
12064484	Waldsiedersdorf.....	–	–	26	5	1	–	–
12064512	Wriezen.....	1	–	–	120	92	–	–
12064538	Zechin.....	–	–	–	15	6	–	–
12064539	Zeschdorf.....	–	–	–	23	12	–	–
12065000	Oberhavel	81	–	360	1 260	382	4	1
12065036	Birkenwerder.....	–	–	–	10	–	–	–
12065084	Fürstenberg/Havel.....	–	–	3	61	14	–	–

4 Fläche für Siedlung in Brandenburg am 31.12.2024 nach Nutzungsart und regionaler Gliederung (1.1)

Schlüssel- nummer	Kreisfreie Stadt Landkreis Gemeinde	Darunter						
		davon						
		Halde	Bergbau- betrieb	Tagebau, Grube, Steinbruch	Fläche gemischter Nutzung			
					zusammen	darunter		
						Landwirt- schaftliche Betriebs- fläche	Forstwirt- schaftliche Betriebs- fläche	Fischerei- wirtschafts- fläche (Betriebs- fläche ohne Wasserfläche)
		13 000 000	14 000 000	15 000 000	16 000 000	16 010 000	16 020 000	16 030 000
		Hektar						
12065096	Gliencke/Nordbahn.....	–	–	–	5	–	–	–
12065100	Gransee.....	–	–	44	83	49	1	–
12065117	Großwoltersdorf.....	–	–	37	16	5	–	–
12065136	Hennigsdorf.....	2	–	11	21	0	–	–
12065144	Hohen Neuendorf.....	–	–	73	32	–	–	–
12065165	Kremmen.....	–	–	–	200	73	–	–
12065180	Leegebruch.....	–	–	–	2	0	–	–
12065193	Liebenwalde.....	1	–	–	145	8	–	–
12065198	Löwenberger Land.....	–	–	68	163	75	1	–
12065225	Mühlenbecker Land.....	0	–	–	34	8	–	–
12065251	Oberkrämer.....	–	–	–	82	11	0	1
12065256	Oranienburg.....	35	–	95	116	17	1	–
12065276	Schönermark.....	–	–	–	5	3	–	–
12065301	Sonnenberg.....	–	–	0	30	16	–	–
12065310	Stechlin.....	–	–	17	32	15	–	–
12065332	Velten.....	42	–	–	27	0	–	–
12065356	Zehdenick.....	1	–	12	196	85	1	–
12066000	Oberspreewald-Lausitz	33	–	597	728	253	3	2
12066008	Altdöbern.....	–	–	37	22	4	–	–
12066041	Bronkow.....	–	–	–	25	15	–	–
12066052	Calau.....	–	–	59	100	52	–	–
12066064	Frauendorf.....	–	–	–	7	4	–	–
12066104	Großkmehlen.....	–	–	1	15	8	–	–
12066112	Großräschen.....	–	–	36	45	10	–	–
12066116	Grünewald.....	–	–	–	3	–	–	–
12066120	Guteborn.....	–	–	6	4	0	–	–
12066124	Hermisdorf.....	–	–	–	21	14	–	2
12066132	Hohenbocka.....	–	–	98	10	2	–	–
12066168	Kroppen.....	–	–	–	7	3	3	–
12066176	Lauchhammer.....	–	–	0	54	13	–	–
12066188	Lindenau.....	–	–	–	4	–	–	–
12066196	Lübbenau/Spreewald.....	–	–	2	109	30	–	–
12066202	Luckaitztal.....	–	–	5	16	4	0	–
12066226	Neu-Seeland.....	–	–	2	22	5	–	–
12066228	Neupetershain.....	–	–	0	4	–	–	–
12066240	Ortrand.....	–	–	–	6	–	–	–
12066272	Ruhland.....	–	–	–	16	1	–	–
12066285	Schipkau.....	–	–	226	25	–	–	–
12066292	Schwarzbach.....	–	–	–	19	4	–	–
12066296	Schwarzheide.....	–	–	–	13	–	–	–
12066304	Senftenberg.....	33	–	119	51	13	–	–
12066316	Tettau.....	–	–	–	8	4	–	–
12066320	Vetschau/Spreewald.....	–	–	6	124	68	–	–
12067000	Oder-Spree	36	–	100	1 139	281	5	1

4 Fläche für Siedlung in Brandenburg am 31.12.2024 nach Nutzungsart und regionaler Gliederung (1.1)

Schlüssel- nummer	Kreisfreie Stadt Landkreis Gemeinde	Darunter						
		davon						
		Halde	Bergbau- betrieb	Tagebau, Grube, Steinbruch	Fläche gemischter Nutzung			
					zusammen	darunter		
						Landwirt- schaftliche Betriebs- fläche	Forstwirt- schaftliche Betriebs- fläche	Fischerei- wirtschafts- fläche (Betriebs- fläche ohne Wasserfläche)
		13 000 000	14 000 000	15 000 000	16 000 000	16 010 000	16 020 000	16 030 000
		Hektar						
12067024	Bad Saarow.....	–	–	–	37	–	–	–
12067036	Beeskow.....	–	–	–	58	5	–	–
12067040	Berkenbrück.....	–	–	–	4	–	–	–
12067072	Briesen (Mark).....	–	–	–	43	6	0	–
12067076	Brieskow-Finkenheerd.....	–	–	–	6	–	–	0
12067112	Diensdorf-Radlow.....	–	–	–	2	–	–	–
12067120	Eisenhüttenstadt.....	7	–	25	25	1	–	–
12067124	Erkner.....	–	–	–	11	0	–	–
12067137	Friedland.....	–	–	1	105	46	–	–
12067144	Fürstenwalde/Spree.....	–	–	–	86	–	–	–
12067173	Gosen-Neu Zittau.....	–	–	–	15	3	–	–
12067180	Groß Lindow.....	–	–	–	5	–	–	–
12067201	Grünheide (Mark).....	–	–	–	31	1	2	1
12067205	Grunow-Dammendorf.....	–	–	–	9	2	–	–
12067237	Jacobsdorf.....	–	–	1	13	–	–	–
12067288	Langewahl.....	–	–	–	1	–	–	–
12067292	Lawitz.....	3	–	–	4	–	–	–
12067324	Mixdorf.....	–	–	–	8	4	–	–
12067336	Müllrose.....	0	–	–	10	–	–	–
12067338	Neiße münde.....	–	–	–	12	4	–	–
12067357	Neuzelle.....	0	–	–	64	32	–	–
12067397	Ragow-Merz.....	–	–	–	9	3	1	–
12067408	Rauen.....	–	–	–	15	7	–	–
12067413	Reichenwalde.....	–	–	21	17	–	–	–
12067426	Rietz-Neuendorf.....	–	–	21	97	24	0	–
12067438	Schlaubetal.....	22	–	0	7	–	–	–
12067440	Schöneiche bei Berlin.....	1	–	–	22	–	–	–
12067458	Siehdichum.....	–	–	–	13	5	0	–
12067469	Spreenhagen.....	–	–	30	29	2	–	–
12067473	Steinhöfel.....	–	–	–	106	34	–	–
12067481	Storkow (Mark).....	2	–	–	104	16	1	–
12067493	Tauche.....	–	–	–	76	37	–	–
12067508	Vogelsang.....	–	–	–	1	1	–	–
12067520	Wendisch Rietz.....	–	–	–	7	–	–	–
12067528	Wiesenu.....	–	–	–	56	45	–	–
12067544	Woltersdorf.....	–	–	–	7	–	–	–
12067552	Ziltendorf.....	–	–	1	23	4	–	–
12068000	Ostprignitz-Ruppin	4	–	137	1 872	188	1	–
12068052	Breddin.....	–	–	1	50	–	–	–
12068072	Dabergotz.....	–	–	–	25	–	–	–
12068109	Dreetz.....	–	–	–	37	16	–	–
12068117	Fehrbellin.....	–	–	0	217	4	–	–
12068181	Heiligengrabe.....	–	–	4	139	9	–	–
12068188	Herzberg (Mark).....	–	–	–	18	11	–	–
12068264	Kyritz.....	–	–	26	138	12	–	–

4 Fläche für Siedlung in Brandenburg am 31.12.2024 nach Nutzungsart und regionaler Gliederung (1.1)

Schlüsselnummer	Kreisfreie Stadt Landkreis Gemeinde	Darunter						
		davon						
		Halde	Bergbau- betrieb	Tagebau, Grube, Steinbruch	Fläche gemischter Nutzung			
					zusammen	darunter		
						Landwirt- schaftliche Betriebs- fläche	Forstwirt- schaftliche Betriebs- fläche	Fischerei- wirtschafts- fläche (Betriebs- fläche ohne Wasserfläche)
		13 000 000	14 000 000	15 000 000	16 000 000	16 010 000	16 020 000	16 030 000
		Hektar						
12068280	Lindow (Mark).....	–	–	0	39	6	–	–
12068306	Märkisch Linden.....	–	–	–	50	5	–	–
12068320	Neuruppin.....	0	–	8	215	12	–	–
12068324	Neustadt (Dosse).....	2	–	–	90	8	1	–
12068353	Rheinsberg.....	1	–	37	160	13	–	–
12068372	Rüthnick.....	–	–	–	9	–	–	–
12068409	Sieversdorf-Hohenofen.....	–	–	–	29	–	–	–
12068413	Storbeck-Frankendorf.....	–	–	0	17	2	–	–
12068417	Stüdenitz-Schönermark.....	–	–	1	29	2	–	–
12068425	Temnitzquell.....	–	–	1	25	3	–	–
12068426	Temnitztal.....	1	–	0	28	6	–	–
12068437	Vielitzsee.....	–	–	0	15	8	–	–
12068452	Walsleben.....	–	–	1	23	–	–	–
12068468	Wittstock/Dosse.....	–	–	53	281	54	–	–
12068477	Wusterhausen/Dosse.....	–	–	2	193	17	–	–
12068501	Zernitz-Lohm.....	–	–	2	45	–	–	–
12069000	Potsdam-Mittelmark	3	–	282	1 700	824	16	75
12069017	Beelitz.....	–	–	0	114	77	–	–
12069018	Beetzsee.....	–	–	–	27	14	–	–
12069019	Beetzseeheide.....	–	–	–	15	12	–	–
12069020	Bad Belzig.....	–	–	1	99	35	–	–
12069028	Bensdorf.....	–	–	–	10	7	–	–
12069052	Borkheide.....	–	–	–	2	–	–	–
12069056	Borkwalde.....	–	–	–	1	–	–	–
12069076	Brück.....	–	–	–	48	36	–	–
12069089	Buckautal.....	–	–	5	31	24	–	–
12069216	Golzow.....	–	–	0	31	19	–	–
12069224	Görzke.....	–	–	6	7	2	–	–
12069232	Gräben.....	–	–	–	13	3	–	–
12069249	Groß Kreutz (Havel).....	–	–	1	102	62	–	–
12069270	Havelsee.....	–	–	17	42	32	1	–
12069304	Kleinmachnow.....	–	–	–	22	–	–	–
12069306	Kloster Lehnin.....	–	–	47	215	77	4	74
12069345	Linthe.....	–	–	59	29	16	–	–
12069397	Michendorf.....	–	–	9	46	24	–	–
12069402	Mühlenfließ.....	–	–	–	43	38	–	–
12069448	Niemegk.....	–	–	–	16	9	1	–
12069454	Nuthetal.....	–	–	–	73	37	–	–
12069460	Päwesin.....	–	–	–	16	9	2	–
12069470	Planebruch.....	–	–	–	23	2	–	–
12069474	Planetal.....	–	–	36	22	5	–	–
12069485	Rabenstein/Fläming.....	–	–	–	33	4	–	–
12069537	Rosenau.....	–	–	4	39	32	1	–
12069541	Roskow.....	–	–	–	28	16	–	–
12069590	Schwielowsee.....	3	–	–	20	2	0	–

4 Fläche für Siedlung in Brandenburg am 31.12.2024 nach Nutzungsart und regionaler Gliederung (1.1)

Schlüssel- nummer	Kreisfreie Stadt Landkreis Gemeinde	Darunter						
		davon						
		Halde	Bergbau- betrieb	Tagebau, Grube, Steinbruch	Fläche gemischter Nutzung			
					zusammen	darunter		
						Landwirt- schaftliche Betriebs- fläche	Forstwirt- schaftliche Betriebs- fläche	Fischerei- wirtschafts- fläche (Betriebs- fläche ohne Wasserfläche)
		13 000 000	14 000 000	15 000 000	16 000 000	16 010 000	16 020 000	16 030 000
		Hektar						
12069596	Seddiner See.....	–	–	–	16	1	–	1
12069604	Stahnsdorf.....	–	–	1	96	64	–	–
12069616	Teltow.....	–	–	–	27	1	–	–
12069632	Treuenbrietzen.....	–	–	13	99	62	2	0
12069648	Wenzlow.....	–	–	–	10	7	–	–
12069656	Werder (Havel).....	–	–	10	128	16	2	0
12069665	Wiesenburg/Mark.....	–	–	57	72	14	2	–
12069680	Wollin.....	–	–	12	19	18	–	–
12069688	Wusterwitz.....	–	–	–	24	19	–	–
12069696	Ziesar.....	–	–	2	42	27	2	–
12070000	Prignitz	55	–	209	1 842	567	4	2
12070008	Bad Wilsnack.....	0	–	–	27	11	0	–
12070028	Berge.....	–	–	–	31	19	–	–
12070052	Breese.....	–	–	–	9	–	2	–
12070060	Cumlosen.....	–	–	–	23	4	–	–
12070096	Gerdshagen.....	–	–	–	16	15	–	–
12070125	Groß Pankow (Prignitz).....	–	–	12	224	99	–	2
12070145	Gülitz-Reetz.....	–	–	–	34	9	–	–
12070149	Gumtow.....	–	–	1	230	86	–	–
12070153	Halenbeck-Rohlsdorf.....	–	–	10	12	0	–	–
12070173	Karstädt.....	–	–	74	263	67	0	–
12070222	Kümmernitztal.....	–	–	1	16	10	–	–
12070236	Lanz.....	–	–	5	31	12	0	–
12070241	Legde/Quitzebel.....	–	–	–	50	–	–	–
12070244	Lenzen (Elbe).....	–	–	–	47	7	0	–
12070246	Lenzerwische.....	–	–	4	56	4	–	–
12070266	Marienfließ.....	–	–	–	49	16	–	–
12070280	Meyenburg.....	–	–	3	50	4	–	–
12070296	Perleberg.....	–	–	51	143	38	–	–
12070300	Pirow.....	–	–	1	35	6	–	–
12070302	Plattenburg.....	14	–	32	134	46	–	–
12070316	Pritzwalk.....	–	–	5	152	61	1	0
12070325	Putlitz.....	–	–	9	103	38	–	–
12070348	Rühstädt.....	–	–	–	24	0	–	–
12070393	Triglitz.....	–	–	–	30	10	–	–
12070416	Weisen.....	–	–	–	12	4	–	–
12070424	Wittenberge.....	40	–	–	40	1	–	–
12071000	Spree-Neiße	10	–	4 396	860	333	–	70
12071028	Briesen.....	–	–	–	6	2	–	–
12071032	Burg (Spreewald).....	–	–	1	54	4	–	–
12071041	Dissen-Striesow.....	1	–	–	9	4	–	–
12071044	Döbern.....	–	–	–	8	–	–	–
12071052	Drachhausen.....	–	–	–	15	8	–	–
12071057	Drebkau.....	–	–	418	67	30	–	–

4 Fläche für Siedlung in Brandenburg am 31.12.2024 nach Nutzungsart und regionaler Gliederung (1.1)

Schlüssel- nummer	Kreisfreie Stadt Landkreis Gemeinde	Darunter						
		davon						
		Halde	Bergbau- betrieb	Tagebau, Grube, Steinbruch	Fläche gemischter Nutzung			
					zusammen	darunter		
						Landwirt- schaftliche Betriebs- fläche	Forstwirt- schaftliche Betriebs- fläche	Fischerei- wirtschafts- fläche (Betriebs- fläche ohne Wasserfläche)
		13 000 000	14 000 000	15 000 000	16 000 000	16 010 000	16 020 000	16 030 000
		Hektar						
12071060	Drehnow.....	–	–	–	8	5	–	–
12071074	Felixsee.....	–	–	7	11	6	–	–
12071076	Forst (Lausitz).....	–	–	–	91	30	–	29
12071153	Groß Schacksdorf-Simmersdorf...	–	–	–	8	1	–	–
12071160	Guben.....	–	–	23	47	8	–	–
12071164	Guhrow.....	–	–	–	4	0	–	–
12071176	Heinersbrück.....	–	–	13	11	9	–	–
12071189	Jämlitz-Klein Döben.....	–	–	–	14	9	–	–
12071193	Jänschwalde.....	–	–	922	26	17	–	–
12071244	Kolkwitz.....	–	–	–	75	26	–	0
12071294	Neiße-Malxetal.....	–	–	8	26	10	–	–
12071301	Neuhausen/Spree.....	–	–	1	111	51	–	39
12071304	Peitz.....	–	–	–	13	1	–	–
12071337	Schenkendöbern.....	0	–	261	75	44	–	0
12071341	Schmogrow-Fehrow.....	–	–	–	21	9	–	–
12071372	Spremberg.....	4	–	1 357	74	20	–	–
12071384	Tauer.....	–	–	–	4	1	–	–
12071386	Teichland.....	–	–	2	7	1	–	1
12071392	Tschernitz.....	–	–	–	4	–	–	–
12071401	Turnow-Preilack.....	4	–	–	10	2	–	–
12071408	Welzow.....	–	–	1 362	13	6	–	–
12071412	Werben.....	–	–	1	18	10	–	–
12071414	Wiesengrund.....	–	–	22	31	19	–	–
12072000	Teltow-Fläming	16	–	327	3 118	47	1	–
12072002	Am Mellensee.....	–	–	23	354	5	–	–
12072014	Baruth/Mark.....	1	–	11	251	–	–	–
12072017	Blankenfelde-Mahlow.....	4	–	36	18	–	–	–
12072053	Dahme/Mark.....	0	–	16	136	4	–	–
12072055	Dahmetal.....	–	–	2	30	4	–	–
12072120	Großbeeren.....	2	–	1	72	–	–	–
12072157	Ihlow.....	–	–	7	54	0	–	–
12072169	Jüterbog.....	0	–	18	260	–	–	–
12072232	Luckenwalde.....	–	–	43	71	–	–	–
12072240	Ludwigsfelde.....	–	–	18	227	2	–	–
12072297	Niedergörsdorf.....	0	–	23	187	2	–	–
12072298	Niederer Fläming.....	0	–	17	250	8	–	–
12072312	Nuthe-Urstromtal.....	–	–	30	255	14	–	–
12072340	Rangsdorf.....	2	–	1	71	–	–	–
12072426	Trebbin.....	–	–	5	195	8	1	–
12072477	Zossen.....	7	–	77	687	–	–	–
12073000	Uckermark	23	–	352	2 274	49	1	–
12073008	Angermünde.....	1	–	51	256	2	–	–
12073069	Boitzenburger Land.....	1	–	6	174	9	–	–
12073085	Brüssow.....	2	–	27	59	1	–	–

4 Fläche für Siedlung in Brandenburg am 31.12.2024 nach Nutzungsart und regionaler Gliederung (1.1)

Schlüssel- nummer	Kreisfreie Stadt Landkreis Gemeinde	Darunter						
		davon						
		Halde	Bergbau- betrieb	Tagebau, Grube, Steinbruch	Fläche gemischter Nutzung			
					zusammen	darunter		
						Landwirt- schaftliche Betriebs- fläche	Forstwirt- schaftliche Betriebs- fläche	Fischerei- wirtschafts- fläche (Betriebs- fläche ohne Wasserfläche)
		13 000 000	14 000 000	15 000 000	16 000 000	16 010 000	16 020 000	16 030 000
		Hektar						
12073093	Carmzow-Wallmow.....	–	–	0	23	–	–	–
12073097	Casekow.....	–	–	9	99	–	–	–
12073157	Flieth-Stegelitz.....	–	–	0	31	–	–	–
12073189	Gartz (Oder).....	–	–	6	61	–	–	–
12073201	Gerswalde.....	–	–	35	48	–	–	–
12073216	Göritz.....	–	–	1	19	–	–	–
12073225	Gramzow.....	1	–	2	50	0	–	–
12073261	Grünow.....	–	–	–	20	–	–	–
12073309	Hohenselchow-Groß Pinnow.....	–	–	4	58	–	–	–
12073384	Lychen.....	0	–	2	55	–	–	–
12073393	Mescherin.....	–	–	5	33	1	–	–
12073396	Milmersdorf.....	0	–	32	34	–	–	–
12073404	Mittenwalde.....	–	–	–	24	5	–	–
12073429	Nordwestuckermark.....	–	–	48	197	3	0	–
12073430	Oberuckersee.....	–	–	6	38	–	–	–
12073440	Pinnow.....	–	–	–	17	–	–	–
12073452	Prenzlau.....	–	–	10	160	–	–	–
12073458	Randowtal.....	–	–	3	50	–	–	–
12073490	Schenkenberg.....	–	–	2	26	–	–	–
12073520	Schönfeld.....	2	–	3	14	0	–	–
12073532	Schwedt/Oder.....	15	–	38	274	2	0	–
12073565	Tantow.....	–	–	–	18	1	–	–
12073569	Temmen-Ringenwalde.....	–	–	50	25	–	–	–
12073572	Templin.....	–	–	5	195	18	–	–
12073578	Uckerfelde.....	–	–	2	23	–	–	–
12073579	Uckerland.....	0	–	5	158	6	–	–
12073645	Zichow.....	–	–	1	36	–	–	–
12000000	Land Brandenburg	468	–	11 186	21 281	5 268	49	164

4 Fläche für Siedlung in Brandenburg am 31.12.2024 nach Nutzungsart und regionaler Gliederung (1.1)

Schlüssel- nummer	Kreisfreie Stadt Landkreis Gemeinde	Darunter						
		davon						
		Fläche besonderer funktionaler Prägung				Sport-, Freizeit- und Erholungsfläche		
		zusammen	darunter			zusammen	darunter	
			öffentliche Zwecke	darunter			Sport- anlage	Freizeit- anlage
				Kultur	Medien und Kommuni- kation			
		17 000 000	17 010 000	17 010 300	17 010 800	18 000 000	18 010 000	18 020 000
Hektar								
12051000	Brandenburg an der Havel.....	248	244	9	0	961	51	8
12052000	Cottbus.....	284	281	19	–	1 070	85	30
12053000	Frankfurt (Oder).....	168	161	4	0	715	80	28
12054000	Potsdam.....	543	542	30	19	1 302	86	16
12060000	Barnim.....	448	390	28	0	1 723	196	174
12060005	Ahrensfelde.....	49	48	–	–	66	8	0
12060012	Althüttendorf.....	1	0	0	–	12	1	–
12060020	Bernau bei Berlin.....	124	88	5	0	260	23	7
12060024	Biesenthal.....	27	27	1	–	40	4	–
12060034	Breydin.....	0	0	–	–	8	–	–
12060036	Britz.....	3	3	–	–	14	2	–
12060045	Chorin.....	4	4	1	–	59	2	–
12060052	Eberswalde.....	97	94	1	0	187	20	14
12060068	Friedrichswalde.....	1	1	0	–	9	2	–
12060092	Hohenfinow.....	0	0	–	–	2	–	0
12060100	Joachimsthal.....	6	6	0	–	55	4	0
12060128	Liepe.....	1	1	0	–	14	–	–
12060149	Lunow-Stolzenhagen.....	2	2	–	–	9	2	0
12060154	Marienwerder.....	1	1	–	–	65	3	0
12060161	Melchow.....	0	0	–	–	8	–	–
12060172	Niederfinow.....	2	2	0	–	7	0	–
12060176	Oderberg.....	4	4	0	–	52	2	–
12060181	Panketal.....	23	23	0	–	95	14	1
12060185	Parsteinsee.....	1	0	0	–	5	–	–
12060192	Rüdnitz.....	5	5	0	–	16	6	0
12060198	Schorfheide.....	39	37	16	–	339	10	99
12060250	Sydower Fließ.....	2	2	–	–	10	1	–
12060269	Wandlitz.....	42	27	2	–	292	78	18
12060280	Werneuchen.....	15	14	1	–	88	10	26
12060296	Ziethen.....	1	1	–	–	12	2	7
12061000	Dahme-Spreewald	393	376	12	1	2 692	251	59
12061005	Alt Zauche-Wußwerk.....	0	0	–	–	19	0	–
12061017	Bersteland.....	6	6	–	–	5	1	–
12061020	Bestensee.....	6	6	–	–	81	5	0
12061061	Byhleguhre-Byhlen.....	0	0	–	–	13	–	–
12061097	Drahnsdorf.....	2	2	–	–	23	2	–
12061112	Eichwalde.....	5	5	–	–	5	1	0
12061164	Golßen.....	3	3	–	0	49	3	0
12061192	Groß Köris.....	8	7	–	–	87	6	0
12061216	Halbe.....	3	3	–	–	122	3	39
12061217	Heidesee.....	18	17	0	–	272	6	3
12061219	Heideblick.....	10	10	2	0	224	13	3
12061224	Jamlitz.....	1	1	–	–	26	3	–
12061244	Kasel-Golzig.....	2	2	–	–	9	2	–

4 Fläche für Siedlung in Brandenburg am 31.12.2024 nach Nutzungsart und regionaler Gliederung (1.1)

Schlüssel- nummer	Kreisfreie Stadt Landkreis Gemeinde	Darunter						
		davon						
		Fläche besonderer funktionaler Prägung				Sport-, Freizeit- und Erholungsfläche		
		zusammen	darunter			zusammen	darunter	
			öffentliche Zwecke	darunter			Sport- anlage	Freizeit- anlage
				Kultur	Medien und Kommuni- kation			
		17 000 000	17 010 000	17 010 300	17 010 800	18 000 000	18 010 000	18 020 000
Hektar								
12061260	Königs Wusterhausen.....	84	83	4	1	280	47	3
12061265	Krausnick-Groß Wasserburg.....	1	1	–	–	29	–	0
12061308	Lieberose.....	5	5	1	–	76	6	–
12061316	Lübben (Spreewald).....	37	36	0	–	176	13	5
12061320	Luckau.....	39	32	1	0	218	25	1
12061328	Märkisch Buchholz.....	1	1	–	–	24	–	–
12061329	Märkische Heide.....	40	40	0	–	155	10	1
12061332	Mittenwalde.....	10	10	0	–	194	42	1
12061344	Münchehofe.....	1	1	–	–	39	4	0
12061352	Neu Zauche.....	1	1	0	0	15	–	0
12061405	Rietzneuendorf-Staakow.....	1	0	–	0	8	0	–
12061428	Schlepzig.....	1	1	–	–	5	1	–
12061433	Schönefeld.....	22	22	0	–	87	12	2
12061435	Schönwald.....	3	3	–	–	64	21	–
12061444	Schulzendorf.....	7	7	–	–	9	4	–
12061448	Schwerin.....	1	1	–	–	5	1	–
12061450	Schwiebichsee.....	6	3	–	0	189	5	1
12061470	Spreewaldheide.....	0	0	0	–	22	–	–
12061471	Steinreich.....	2	1	–	–	26	1	0
12061476	Straupitz.....	3	3	1	–	28	2	–
12061492	Teupitz.....	26	26	–	–	43	3	–
12061510	Unterspreewald.....	2	2	–	–	28	–	–
12061540	Wildau.....	25	24	2	–	13	4	0
12061572	Zeuthen.....	12	12	–	–	23	5	0
12062000	Elbe-Elster	342	313	13	0	3 600	257	109
12062024	Bad Liebenwerda.....	24	21	1	–	280	25	0
12062088	Crinitz.....	2	2	–	–	55	5	–
12062092	Doberlug-Kirchhain.....	97	95	2	–	364	16	1
12062124	Elsterwerda.....	26	26	0	–	207	16	5
12062128	Falkenberg/Elster.....	11	11	1	–	206	14	0
12062134	Fichtwald.....	1	0	–	–	50	2	–
12062140	Finsterwalde.....	42	39	1	0	309	31	80
12062177	Gorden-Staupitz.....	1	1	–	–	67	4	0
12062196	Gröden.....	3	3	0	–	41	3	3
12062208	Großthiemig.....	2	2	–	–	39	3	–
12062219	Heideland.....	1	1	–	–	43	–	–
12062224	Herzberg (Elster).....	35	34	0	0	200	17	11
12062232	Hirschfeld.....	1	1	–	–	19	6	0
12062237	Hohenbucko.....	3	3	0	–	47	2	–
12062240	Hohenleipisch.....	19	6	–	–	43	6	–
12062282	Kremitzau.....	1	1	0	–	47	3	–
12062289	Lebusa.....	1	1	0	–	59	5	0
12062293	Lichterfeld-Schacksdorf.....	1	1	–	–	52	5	0
12062333	Massen-Niederlausitz.....	7	6	–	–	113	4	0
12062336	Merzdorf.....	0	0	–	–	15	2	0

4 Fläche für Siedlung in Brandenburg am 31.12.2024 nach Nutzungsart und regionaler Gliederung (1.1)

Schlüssel- nummer	Kreisfreie Stadt Landkreis Gemeinde	Darunter						
		davon						
		Fläche besonderer funktionaler Prägung				Sport-, Freizeit- und Erholungsfläche		
		zusammen	darunter			zusammen	darunter	
			öffentliche Zwecke	darunter			Sport- anlage	Freizeit- anlage
				Kultur	Medien und Kommuni- kation			
17 000 000	17 010 000	17 010 300	17 010 800	18 000 000	18 010 000	18 020 000		
Hektar								
12062341	Mühlberg/Elbe.....	9	9	1	–	138	13	2
12062372	Plessa.....	4	4	0	–	65	5	0
12062410	Röderland.....	7	6	0	–	126	11	0
12062417	Rückersdorf.....	3	3	–	–	77	4	–
12062425	Sallgast.....	2	2	0	–	96	4	–
12062440	Schilda.....	0	0	–	–	27	–	–
12062445	Schlieben.....	4	3	0	–	105	6	1
12062453	Schönborn.....	3	3	1	–	115	4	–
12062461	Schönewalde.....	7	7	1	–	211	8	1
12062464	Schraden.....	1	1	–	–	11	1	1
12062469	Sonnewalde.....	7	6	1	–	155	12	2
12062492	Tröbitz.....	2	2	–	–	26	2	–
12062500	Uebigau-Wahrenbrück.....	14	13	2	–	193	17	1
12063000	Havelland	309	286	10	1	3 193	474	114
12063036	Brieselang.....	11	11	–	–	142	5	3
12063056	Dallgow-Döberitz.....	15	12	0	–	130	39	3
12063080	Falkensee.....	54	43	1	–	225	15	1
12063088	Friesack.....	16	16	0	–	97	7	2
12063094	Gollenberg.....	1	1	0	–	26	1	–
12063112	Großderschau.....	1	1	1	–	38	3	–
12063134	Havelaue.....	2	2	0	–	60	6	1
12063142	Wiesenaue.....	1	1	–	–	46	1	7
12063148	Ketzin/Havel.....	10	9	1	–	282	58	4
12063161	Kleßen-Görne.....	0	0	0	–	23	–	–
12063165	Kotzen.....	3	3	–	–	27	3	2
12063186	Märkisch Luch.....	2	2	–	–	58	2	3
12063189	Milower Land.....	20	20	1	–	188	16	18
12063202	Mühlenberge.....	2	2	1	–	38	–	2
12063208	Nauen.....	43	40	1	1	478	93	20
12063212	Nennhausen.....	6	6	2	–	96	6	9
12063228	Paulinenaue.....	7	7	–	–	46	2	–
12063240	Pessin.....	1	1	–	–	28	3	5
12063244	Premnitz.....	13	13	0	–	104	14	1
12063252	Rathenow.....	58	58	1	0	461	109	14
12063256	Retzow.....	1	1	–	–	21	–	0
12063260	Rhinow.....	3	3	0	–	51	6	–
12063273	Schönwalde-Glien.....	10	10	0	–	166	33	8
12063274	Seeblick.....	5	5	–	–	35	2	1
12063293	Stechow-Ferchesar.....	1	1	–	–	101	43	0
12063357	Wustermark.....	21	17	–	–	226	5	11
12064000	Märkisch-Oderland	621	603	42	0	4 572	688	45
12064009	Alt Tucheband.....	2	2	–	–	58	2	–
12064029	Altlandsberg.....	23	23	5	–	418	199	0
12064044	Bad Freienwalde (Oder).....	45	44	8	–	282	25	2

4 Fläche für Siedlung in Brandenburg am 31.12.2024 nach Nutzungsart und regionaler Gliederung (1.1)

Schlüssel- nummer	Kreisfreie Stadt Landkreis Gemeinde	Darunter						
		davon						
		Fläche besonderer funktionaler Prägung				Sport-, Freizeit- und Erholungsfläche		
		zusammen	darunter			zusammen	darunter	
			öffentliche Zwecke	darunter			Sport- anlage	Freizeit- anlage
				Kultur	Medien und Kommuni- kation			
17 000 000	17 010 000	17 010 300	17 010 800	18 000 000	18 010 000	18 020 000		
Hektar								
12064053	Beiersdorf-Freudenberg.....	1	1	0	–	22	4	–
12064057	Bleyen-Genschmar.....	1	1	–	–	35	1	–
12064061	Bliesdorf.....	1	1	0	–	55	1	–
12064084	Buckow (Märkische Schweiz).....	10	10	0	–	66	2	0
12064125	Falkenberg.....	8	8	1	–	78	11	–
12064128	Falkenhagen (Mark).....	3	3	–	–	29	10	0
12064130	Fichtenhöhe.....	1	1	–	–	2	–	–
12064136	Fredersdorf-Vogelsdorf.....	18	18	1	–	131	6	–
12064153	Garzau-Garzin.....	0	0	–	–	32	–	–
12064172	Golzow.....	3	3	–	–	35	3	–
12064190	Gusow-Platkow.....	17	17	–	–	68	2	–
12064205	Heckelberg-Brunow.....	4	4	–	–	34	–	–
12064222	Höhenland.....	3	3	1	0	37	1	–
12064227	Hoppegarten.....	29	29	0	–	281	130	0
12064266	Küstriner Vorland.....	24	14	0	–	90	6	0
12064268	Lebus.....	5	4	0	–	103	8	–
12064274	Letschin.....	14	14	1	0	219	8	–
12064288	Lietzen.....	3	3	0	–	27	1	–
12064290	Lindendorf.....	4	4	0	–	35	5	0
12064303	Märkische Höhe.....	5	5	1	–	29	2	0
12064317	Müncheberg.....	44	44	0	–	232	13	4
12064336	Neuenhagen bei Berlin.....	27	27	1	–	223	97	1
12064340	Neuhardenberg.....	13	13	9	–	102	2	–
12064349	Neulewin.....	2	2	0	–	63	2	–
12064365	Neutrebbin.....	3	3	0	–	63	5	–
12064370	Oberbarnim.....	3	3	–	–	75	2	0
12064371	Oderaue.....	3	3	1	–	83	3	1
12064380	Petershagen/Eggersdorf.....	13	13	0	–	164	5	–
12064388	Podelzig.....	2	2	0	–	28	3	–
12064393	Prötzel.....	4	4	2	–	80	16	11
12064408	Rehfelde.....	5	5	–	–	119	4	2
12064417	Reichenow-Möglin.....	4	1	1	–	23	1	–
12064420	Reitwein.....	1	1	0	–	16	2	–
12064428	Rüdersdorf bei Berlin.....	37	36	1	–	278	13	1
12064448	Seelow.....	22	22	3	–	122	15	1
12064472	Strausberg.....	178	178	0	–	284	40	–
12064480	Treplin.....	0	0	–	–	13	–	–
12064482	Vierlinden.....	4	4	1	–	61	5	2
12064484	Waldsiedersdorf.....	2	2	0	–	35	1	–
12064512	Wriezen.....	22	22	1	–	241	27	19
12064538	Zechin.....	2	2	1	–	45	1	–
12064539	Zeschdorf.....	3	3	0	–	59	7	–
12065000	Oberhavel	556	422	40	1	3 122	387	199
12065036	Birkenwerder.....	9	9	0	–	47	9	0
12065084	Fürstenberg/Havel.....	56	14	2	–	245	16	0

4 Fläche für Siedlung in Brandenburg am 31.12.2024 nach Nutzungsart und regionaler Gliederung (1.1)

Schlüssel- nummer	Kreisfreie Stadt Landkreis Gemeinde	Darunter						
		davon						
		Fläche besonderer funktionaler Prägung				Sport-, Freizeit- und Erholungsfläche		
		zusammen	darunter			zusammen	darunter	
			öffentliche Zwecke	darunter			Sport- anlage	Freizeit- anlage
				Kultur	Medien und Kommuni- kation			
17 000 000	17 010 000	17 010 300	17 010 800	18 000 000	18 010 000	18 020 000		
Hektar								
12065096	Glienicke/Nordbahn.....	8	8	–	0	11	–	0
12065100	Gransee.....	23	20	1	–	175	11	2
12065117	Großwoltersdorf.....	12	12	–	–	70	4	–
12065136	Hennigsdorf.....	50	49	1	–	126	19	9
12065144	Hohen Neuendorf.....	33	32	–	–	270	170	2
12065165	Kremmen.....	25	25	1	0	161	13	41
12065180	Leegebruch.....	5	5	0	–	20	4	2
12065193	Liebenwalde.....	9	8	–	0	140	5	7
12065198	Löwenberger Land.....	18	13	0	0	299	17	0
12065225	Mühlenbecker Land.....	21	14	0	–	217	11	27
12065251	Oberkrämer.....	18	17	0	0	292	51	62
12065256	Oranienburg.....	174	101	3	–	495	30	34
12065276	Schönermark.....	0	0	–	–	13	2	–
12065301	Sonnenberg.....	2	1	–	–	47	2	–
12065310	Stechlin.....	8	7	0	–	76	1	0
12065332	Velten.....	30	30	1	–	94	6	7
12065356	Zehdenick.....	55	54	29	0	325	17	3
12066000	Oberspreewald-Lausitz	372	275	18	0	2 608	444	28
12066008	Altdöbern.....	14	9	2	–	93	3	1
12066041	Bronkow.....	2	2	–	–	33	–	–
12066052	Calau.....	28	20	1	0	193	20	2
12066064	Frauendorf.....	2	1	0	–	19	3	–
12066104	Großkmehlen.....	8	6	1	–	34	6	–
12066112	Großräschen.....	35	24	0	–	194	13	2
12066116	Grünewald.....	1	0	–	–	22	2	–
12066120	Guteborn.....	3	3	–	–	15	2	–
12066124	Hermisdorf.....	2	2	1	–	26	1	–
12066132	Hohenbocka.....	1	1	–	–	15	–	0
12066168	Kroppen.....	2	1	–	–	22	3	–
12066176	Lauchhammer.....	58	44	5	–	286	24	14
12066188	Lindenau.....	1	1	0	–	22	2	–
12066196	Lübbenau/Spreewald.....	54	39	1	–	271	29	0
12066202	Luckaitztal.....	1	1	–	–	24	1	0
12066226	Neu-Seeland.....	1	1	–	0	22	3	–
12066228	Neupetershain.....	5	5	1	–	37	2	1
12066240	Ortrand.....	7	6	1	–	41	5	–
12066272	Ruhland.....	4	4	0	–	50	4	1
12066285	Schipkau.....	29	18	0	–	383	273	2
12066292	Schwarzbach.....	1	1	0	–	21	1	1
12066296	Schwarzheide.....	15	10	0	0	110	7	–
12066304	Senftenberg.....	80	62	2	0	433	22	5
12066316	Tettau.....	1	1	0	–	10	3	0
12066320	Vetschau/Spreewald.....	18	14	1	–	232	16	0
12067000	Oder-Spree	629	593	18	1	3 996	450	53

4 Fläche für Siedlung in Brandenburg am 31.12.2024 nach Nutzungsart und regionaler Gliederung (1.1)

Schlüssel- nummer	Kreisfreie Stadt Landkreis Gemeinde	Darunter						
		davon						
		Fläche besonderer funktionaler Prägung				Sport-, Freizeit- und Erholungsfläche		
		zusammen	darunter			zusammen	darunter	
			öffentliche Zwecke	darunter			Sport- anlage	Freizeit- anlage
				Kultur	Medien und Kommuni- kation			
17 000 000	17 010 000	17 010 300	17 010 800	18 000 000	18 010 000	18 020 000		
Hektar								
12067024	Bad Saarow.....	31	31	2	–	307	175	4
12067036	Beeskow.....	97	97	2	–	167	9	3
12067040	Berkenbrück.....	1	1	–	–	22	–	0
12067072	Briesen (Mark).....	8	8	1	–	86	4	–
12067076	Brieskow-Finkenheerd.....	4	3	–	0	36	0	1
12067112	Diensdorf-Radlow.....	0	0	0	–	18	0	–
12067120	Eisenhüttenstadt.....	115	98	4	–	554	43	9
12067124	Erkner.....	28	27	1	–	74	5	2
12067137	Friedland.....	7	6	1	–	142	4	1
12067144	Fürstenwalde/Spree.....	79	78	2	0	238	18	10
12067173	Gosen-Neu Zittau.....	3	3	0	0	109	2	0
12067180	Groß Lindow.....	3	2	–	0	60	4	–
12067201	Grünheide (Mark).....	24	24	1	0	321	42	1
12067205	Grunow-Dammendorf.....	1	1	–	–	20	1	–
12067237	Jacobsdorf.....	4	4	0	–	55	3	0
12067288	Langewahl.....	1	1	–	–	22	0	–
12067292	Lawitz.....	0	0	–	–	22	–	0
12067324	Mixdorf.....	0	0	–	–	14	1	–
12067336	Müllrose.....	20	20	0	–	90	2	–
12067338	Neiße mündet.....	2	2	0	0	41	6	1
12067357	Neuzelle.....	8	6	–	0	165	7	–
12067397	Ragow-Merz.....	1	1	–	–	12	0	–
12067408	Rauen.....	3	3	–	0	38	0	0
12067413	Reichenwalde.....	6	6	–	–	100	62	–
12067426	Rietz-Neuendorf.....	7	7	0	–	182	3	1
12067438	Schlaubetal.....	5	5	–	0	15	3	–
12067440	Schöneiche bei Berlin.....	11	11	1	0	76	4	5
12067458	Siehdichum.....	1	1	–	0	69	1	–
12067469	Spreenhagen.....	12	6	–	0	149	7	1
12067473	Steinhöfel.....	8	6	0	–	131	10	3
12067481	Storkow (Mark).....	95	95	2	0	253	11	7
12067493	Tauche.....	21	18	1	0	169	8	1
12067508	Vogelsang.....	0	0	–	–	23	3	–
12067520	Wendisch Rietz.....	7	7	0	–	76	1	2
12067528	Wiesenau.....	3	2	–	–	42	4	–
12067544	Woltersdorf.....	9	9	–	–	76	5	–
12067552	Ziltendorf.....	3	3	–	–	22	1	–
12068000	Ostprignitz-Ruppin	330	300	13	1	2 945	296	34
12068052	Breddin.....	2	2	–	–	18	4	–
12068072	Dabergotz.....	1	1	1	–	10	2	–
12068109	Dreetz.....	1	1	0	0	91	20	0
12068117	Fehrbellin.....	22	21	0	0	286	80	2
12068181	Heiligengrabe.....	13	13	0	0	167	14	1
12068188	Herzberg (Mark).....	2	2	–	0	20	1	–
12068264	Kyritz.....	25	25	2	–	205	15	3

4 Fläche für Siedlung in Brandenburg am 31.12.2024 nach Nutzungsart und regionaler Gliederung (1.1)

Schlüssel- nummer	Kreisfreie Stadt Landkreis Gemeinde	Darunter						
		davon						
		Fläche besonderer funktionaler Prägung				Sport-, Freizeit- und Erholungsfläche		
		zusammen	darunter			zusammen	darunter	
			öffentliche Zwecke	darunter			Sport- anlage	Freizeit- anlage
				Kultur	Medien und Kommuni- kation			
		17 000 000	17 010 000	17 010 300	17 010 800	18 000 000	18 010 000	18 020 000
Hektar								
12068280	Lindow (Mark).....	16	16	–	–	242	19	2
12068306	Märkisch Linden.....	2	2	–	–	30	3	0
12068320	Neuruppin.....	118	98	1	–	495	34	8
12068324	Neustadt (Dosse).....	26	26	0	1	104	24	7
12068353	Rheinsberg.....	24	24	2	–	443	16	8
12068372	Rüthnick.....	0	0	–	–	25	1	–
12068409	Sieversdorf-Hohenofen.....	1	1	–	–	27	2	–
12068413	Storbeck-Frankendorf.....	0	0	–	–	12	1	1
12068417	Stüdenitz-Schönermark.....	1	1	–	–	13	3	–
12068425	Temnitzquell.....	2	1	1	–	29	0	–
12068426	Temnitztal.....	3	3	0	–	64	3	0
12068437	Vielitzsee.....	1	1	0	–	61	1	–
12068452	Walsleben.....	3	3	–	–	21	1	–
12068468	Wittstock/Dosse.....	54	48	5	0	322	29	0
12068477	Wusterhausen/Dosse.....	12	12	0	0	230	20	1
12068501	Zernitz-Lohm.....	2	1	–	–	32	3	–
12069000	Potsdam-Mittelmark	687	679	15	2	4 214	588	29
12069017	Beelitz.....	163	163	0	–	260	12	1
12069018	Beetzsee.....	4	4	–	0	89	1	–
12069019	Beetzseeheide.....	1	0	0	0	63	–	–
12069020	Bad Belzig.....	50	50	3	0	203	20	6
12069028	Bensdorf.....	1	0	–	–	17	7	0
12069052	Borkheide.....	5	5	1	–	62	2	–
12069056	Borkwalde.....	1	1	–	–	55	–	–
12069076	Brück.....	30	28	–	–	97	6	–
12069089	Buckautal.....	3	3	–	–	28	–	–
12069216	Golzow.....	4	3	–	–	43	5	0
12069224	Görzke.....	17	17	1	–	27	4	–
12069232	Gräben.....	3	3	–	–	18	2	–
12069249	Groß Kreutz (Havel).....	28	28	0	0	253	11	–
12069270	Havelsee.....	6	6	1	–	132	5	3
12069304	Kleinmachnow.....	40	39	1	–	43	5	1
12069306	Kloster Lehnin.....	26	26	1	0	350	21	2
12069345	Linthe.....	1	1	0	0	16	2	–
12069397	Michendorf.....	20	20	0	–	346	152	2
12069402	Mühlenfließ.....	1	1	–	0	51	4	–
12069448	Niemegk.....	7	7	0	–	67	4	–
12069454	Nuthetal.....	13	12	–	0	92	11	2
12069460	Päwesin.....	1	1	–	0	39	2	–
12069470	Planebruch.....	8	8	0	–	17	2	–
12069474	Planetal.....	5	5	–	–	23	4	–
12069485	Rabenstein/Fläming.....	2	2	0	–	32	3	0
12069537	Rosenau.....	1	1	–	0	31	4	–
12069541	Roskow.....	4	4	0	0	48	5	–
12069590	Schwielowsee.....	53	53	1	0	218	11	0

4 Fläche für Siedlung in Brandenburg am 31.12.2024 nach Nutzungsart und regionaler Gliederung (1.1)

Schlüssel- nummer	Kreisfreie Stadt Landkreis Gemeinde	Darunter						
		davon						
		Fläche besonderer funktionaler Prägung				Sport-, Freizeit- und Erholungsfläche		
		zusammen	darunter			zusammen	darunter	
			öffentliche Zwecke	darunter			Sport- anlage	Freizeit- anlage
				Kultur	Medien und Kommuni- kation			
		17 000 000	17 010 000	17 010 300	17 010 800	18 000 000	18 010 000	18 020 000
Hektar								
12069596	Seddiner See.....	19	19	0	–	102	3	0
12069604	Stahnsdorf.....	29	29	0	–	103	21	4
12069616	Teltow.....	46	46	1	0	166	16	1
12069632	Treuenbrietzen.....	22	22	0	0	231	21	6
12069648	Wenzlow.....	1	1	–	–	18	–	–
12069656	Werder (Havel).....	39	39	2	–	592	188	2
12069665	Wiesenburg/Mark.....	17	16	0	0	128	30	0
12069680	Wollin.....	5	5	–	–	9	–	–
12069688	Wusterwitz.....	4	4	0	–	78	3	–
12069696	Ziesar.....	6	6	1	–	68	3	–
12070000	Prignitz	237	225	5	1	2 954	178	50
12070008	Bad Wilsnack.....	14	14	–	–	112	7	–
12070028	Berge.....	3	3	–	–	55	5	–
12070052	Breese.....	2	2	–	–	40	2	–
12070060	Cumlosen.....	3	3	–	0	34	2	0
12070096	Gerdshagen.....	2	1	–	0	25	2	–
12070125	Groß Pankow (Prignitz).....	13	12	0	0	330	13	–
12070145	Gülitz-Reetz.....	1	1	0	0	38	3	–
12070149	Gumtow.....	7	7	0	0	250	16	–
12070153	Halenbeck-Rohlsdorf.....	15	15	–	–	12	1	–
12070173	Karstädt.....	14	13	0	0	305	19	0
12070222	Kümmernitztal.....	1	1	–	0	46	2	–
12070236	Lanz.....	1	1	–	0	33	4	–
12070241	Legde/Quitzebel.....	1	1	0	–	17	3	0
12070244	Lenzen (Elbe).....	8	8	1	–	113	6	4
12070246	Lenzerwische.....	1	1	–	–	6	1	–
12070266	Marienfließ.....	3	3	–	–	39	2	–
12070280	Meyenburg.....	5	4	1	0	66	5	0
12070296	Perleberg.....	37	37	0	0	305	16	35
12070300	Pirow.....	1	0	–	–	24	–	–
12070302	Plattenburg.....	31	31	–	0	242	9	1
12070316	Pritzwalk.....	28	26	0	–	340	17	4
12070325	Putlitz.....	5	4	0	–	139	10	1
12070348	Rühstädt.....	1	1	0	–	23	–	–
12070393	Triglitz.....	2	2	–	–	36	2	0
12070416	Weisen.....	1	1	–	–	37	3	0
12070424	Wittenberge.....	35	34	0	0	286	27	3
12071000	Spree-Neiße	330	272	14	1	2 913	312	28
12071028	Briesen.....	1	1	–	–	18	3	–
12071032	Burg (Spreewald).....	14	12	1	–	162	4	1
12071041	Dissen-Striesow.....	2	1	0	–	32	3	0
12071044	Döbern.....	22	20	0	–	50	9	–
12071052	Drachhausen.....	1	1	–	–	32	3	–
12071057	Drebkau.....	14	12	4	–	218	13	6

4 Fläche für Siedlung in Brandenburg am 31.12.2024 nach Nutzungsart und regionaler Gliederung (1.1)

Schlüssel- nummer	Kreisfreie Stadt Landkreis Gemeinde	Darunter						
		davon						
		Fläche besonderer funktionaler Prägung				Sport-, Freizeit- und Erholungsfläche		
		zusammen	darunter			zusammen	darunter	
			öffentliche Zwecke	darunter			Sport- anlage	Freizeit- anlage
				Kultur	Medien und Kommuni- kation			
		17 000 000	17 010 000	17 010 300	17 010 800	18 000 000	18 010 000	18 020 000
Hektar								
12071060	Drehnow.....	0	0	–	–	9	2	–
12071074	Felixsee.....	7	6	1	–	61	6	–
12071076	Forst (Lausitz).....	46	39	1	–	386	35	0
12071153	Groß Schacksdorf-Simmersdorf.....	10	2	0	0	33	4	–
12071160	Guben.....	33	28	0	–	265	23	0
12071164	Guhrow.....	–	–	–	–	5	1	–
12071176	Heinersbrück.....	2	2	–	–	23	3	–
12071189	Jämlitz-Klein Döben.....	0	0	–	–	17	–	–
12071193	Jänschwalde.....	7	7	0	–	66	5	17
12071244	Kolkwitz.....	27	23	–	–	170	27	0
12071294	Neiße-Malxetal.....	5	5	0	–	70	4	1
12071301	Neuhausen/Spree.....	21	21	0	0	279	45	–
12071304	Peitz.....	8	7	0	–	71	7	1
12071337	Schenkendöbern.....	8	6	1	–	159	9	–
12071341	Schmogrow-Fehrow.....	1	1	0	–	22	3	0
12071372	Spremberg.....	74	54	3	1	462	62	1
12071384	Tauer.....	1	1	–	–	33	2	–
12071386	Teichland.....	2	2	–	–	43	19	0
12071392	Tschernitz.....	2	2	–	–	59	3	–
12071401	Turnow-Preilack.....	1	1	0	–	17	2	–
12071408	Welzow.....	14	12	2	–	84	8	1
12071412	Werben.....	2	2	–	–	17	2	–
12071414	Wiesengrund.....	3	3	0	–	48	3	–
12072000	Teltow-Fläming	696	571	6	0	2 423	1 367	50
12072002	Am Mellensee.....	198	182	–	–	50	13	1
12072014	Baruth/Mark.....	23	22	0	–	152	7	39
12072017	Blankenfelde-Mahlow.....	40	40	1	–	325	175	–
12072053	Dahme/Mark.....	18	18	0	–	64	22	0
12072055	Dahmetal.....	1	1	0	–	8	1	–
12072120	Großbeeren.....	31	31	–	–	90	35	0
12072157	Ihlow.....	0	0	–	–	10	5	–
12072169	Jüterbog.....	103	28	0	0	81	36	0
12072232	Luckenwalde.....	47	46	1	–	100	17	5
12072240	Ludwigsfelde.....	69	63	0	–	130	25	1
12072297	Niedergörsdorf.....	30	7	0	–	110	49	0
12072298	Niederer Fläming.....	4	4	0	–	35	18	1
12072312	Nuthe-Urstromtal.....	12	12	0	–	77	17	1
12072340	Rangsdorf.....	15	14	–	–	78	20	–
12072426	Trebbin.....	28	28	2	–	83	18	2
12072477	Zossen.....	78	76	0	0	1 028	909	0
12073000	Uckermark	434	417	14	0	2 172	314	45
12073008	Angermünde.....	49	45	1	–	230	23	11
12073069	Boitzenburger Land.....	9	9	2	–	83	7	1
12073085	Brüssow.....	6	6	0	–	40	3	0

4 Fläche für Siedlung in Brandenburg am 31.12.2024 nach Nutzungsart und regionaler Gliederung (1.1)

Schlüssel- nummer	Kreisfreie Stadt Landkreis Gemeinde	Darunter						
		davon						
		Fläche besonderer funktionaler Prägung				Sport-, Freizeit- und Erholungsfläche		
		zusammen	darunter			zusammen	darunter	
			öffentliche Zwecke	darunter			Sport- anlage	Freizeit- anlage
				Kultur	Medien und Kommuni- kation			
		17 000 000	17 010 000	17 010 300	17 010 800	18 000 000	18 010 000	18 020 000
Hektar								
12073093	Carmzow-Wallmow.....	1	1	—	—	10	1	—
12073097	Casekow.....	4	2	0	—	29	3	0
12073157	Flieth-Stegelitz.....	1	0	—	—	17	—	—
12073189	Gartz (Oder).....	5	4	1	—	24	2	0
12073201	Gerswalde.....	8	7	0	—	41	6	0
12073216	Göritz.....	4	4	1	—	16	2	—
12073225	Gramzow.....	4	4	0	—	36	5	1
12073261	Grünow.....	2	2	0	—	32	2	—
12073309	Hohenselchow-Groß Pinnow.....	4	4	—	—	7	4	—
12073384	Lychen.....	9	9	0	—	100	5	0
12073393	Mescherin.....	2	2	0	—	31	5	0
12073396	Milmersdorf.....	8	8	—	—	61	6	1
12073404	Mittenwalde.....	2	2	—	—	8	1	2
12073429	Nordwestuckermark.....	9	8	0	—	105	8	1
12073430	Oberuckersee.....	4	4	0	—	75	4	0
12073440	Pinnow.....	6	6	—	—	22	2	—
12073452	Prenzlau.....	136	135	2	—	171	16	3
12073458	Randowtal.....	3	3	0	—	40	3	—
12073490	Schenkenberg.....	2	2	—	—	13	1	1
12073520	Schönfeld.....	5	5	—	—	26	5	—
12073532	Schwedt/Oder.....	73	72	4	0	364	51	14
12073565	Tantow.....	3	3	—	—	20	2	3
12073569	Temmen-Ringenwalde.....	1	1	0	—	31	1	—
12073572	Templin.....	59	59	1	0	419	137	2
12073578	Uckerfelde.....	4	4	—	—	18	2	0
12073579	Uckerland.....	9	8	—	—	78	6	2
12073645	Zichow.....	1	0	0	—	27	2	0
12000000	Land Brandenburg	7 628	6 951	309	28	47 176	6 504	1 100

4 Fläche für Siedlung in Brandenburg am 31.12.2024 nach Nutzungsart und regionaler Gliederung (1.1)

Schlüssel- nummer	Kreisfreie Stadt Landkreis Gemeinde	Darunter					Friedhof	
		davon						
		Sport-, Freizeit- und Erholungsfläche						
		darunter						
		Erholungs- fläche	darunter					Grünanlage
			Wochenend- und Ferien- hausfläche	Schwimmen	Camping- platz			
Hektar								
12051000	Brandenburg an der Havel.....	220	29	7	42	638	36	
12052000	Cottbus.....	258	5	5	–	676	53	
12053000	Frankfurt (Oder).....	76	21	0	47	523	33	
12054000	Potsdam.....	79	55	8	6	1 082	62	
12060000	Barnim.....	768	401	10	76	451	198	
12060005	Ahrensfelde.....	35	35	–	–	15	112	
12060012	Althüttendorf.....	8	0	–	1	1	1	
12060020	Bernau bei Berlin.....	80	4	0	–	108	9	
12060024	Biesenthal.....	25	25	–	–	10	4	
12060034	Breydin.....	–	–	–	–	8	1	
12060036	Britz.....	3	0	–	–	8	2	
12060045	Chorin.....	31	7	–	22	20	5	
12060052	Eberswalde.....	40	38	2	0	102	13	
12060068	Friedrichswalde.....	3	–	–	–	3	1	
12060092	Hohenfinow.....	0	0	–	–	1	1	
12060100	Joachimsthal.....	30	12	3	13	7	4	
12060128	Liepe.....	11	10	–	–	3	2	
12060149	Lunow-Stolzenhagen.....	1	0	–	–	6	2	
12060154	Marienwerder.....	45	37	–	6	4	2	
12060161	Melchow.....	4	4	–	–	4	0	
12060172	Niederfinow.....	2	–	–	1	5	1	
12060176	Oderberg.....	42	13	–	–	8	4	
12060181	Panketal.....	46	10	–	–	33	6	
12060185	Parsteinsee.....	1	–	–	1	4	1	
12060192	Rüdnitz.....	2	2	–	–	7	–	
12060198	Schorfheide.....	191	104	0	13	29	8	
12060250	Sydower Fließ.....	0	0	–	–	7	2	
12060269	Wandlitz.....	143	82	3	13	33	9	
12060280	Werneuchen.....	25	17	0	7	24	7	
12060296	Ziethen.....	1	–	–	0	1	1	
12061000	Dahme-Spreewald	757	602	6	142	1 544	132	
12061005	Alt Zauche-Wußwerk.....	0	0	–	–	19	1	
12061017	Bersteland.....	–	–	–	–	3	1	
12061020	Bestensee.....	55	43	1	11	21	2	
12061061	Byhleguhre-Byhlen.....	3	3	–	–	10	1	
12061097	Drahnsdorf.....	1	1	–	–	21	1	
12061112	Eichwalde.....	0	0	–	–	2	1	
12061164	Golßen.....	3	2	1	–	42	3	
12061192	Groß Köris.....	57	47	–	10	23	2	
12061216	Halbe.....	30	30	0	0	47	10	
12061217	Heidesee.....	176	120	1	53	77	6	
12061219	Heideblick.....	7	5	–	2	198	6	
12061224	Jamlitz.....	1	1	–	–	21	1	
12061244	Kasel-Golzig.....	–	–	–	–	7	1	

4 Fläche für Siedlung in Brandenburg am 31.12.2024 nach Nutzungsart und regionaler Gliederung (1.1)

Schlüssel- nummer	Kreisfreie Stadt Landkreis Gemeinde	Darunter					Friedhof	
		davon						
		Sport-, Freizeit- und Erholungsfläche						
		darunter						
		Erholungs- fläche	darunter					Grünanlage
			Wochenend- und Ferien- hausfläche	Schwimmen	Camping- platz			
		18 030 000	18 030 100	18 030 200	18 030 300	18 040 000		19 000 000
Hektar								
12061260	Königs Wusterhausen.....	119	115	1	3	105	14	
12061265	Krausnick-Groß Wasserburg.....	11	0	–	11	18	2	
12061308	Lieberose.....	0	0	–	–	69	4	
12061316	Lübben (Spreewald).....	7	4	–	3	146	8	
12061320	Luckau.....	4	1	–	3	181	13	
12061328	Märkisch Buchholz.....	14	14	0	–	8	1	
12061329	Märkische Heide.....	38	18	–	19	104	8	
12061332	Mittenwalde.....	75	75	0	–	70	7	
12061344	Münchehofe.....	1	1	–	–	33	1	
12061352	Neu Zauche.....	12	2	1	9	2	2	
12061405	Rietzneuendorf-Staakow.....	–	–	–	–	8	1	
12061428	Schleipzig.....	2	0	–	–	2	0	
12061433	Schönefeld.....	5	5	1	–	63	4	
12061435	Schönwald.....	–	–	–	–	43	1	
12061444	Schulzendorf.....	0	0	–	–	4	4	
12061448	Schwerin.....	3	3	–	–	1	1	
12061450	Schwiebichsee.....	84	68	–	14	83	3	
12061470	Spreewaldheide.....	0	0	–	–	22	1	
12061471	Steinreich.....	0	0	–	–	22	1	
12061476	Straupitz.....	1	1	–	–	25	2	
12061492	Teupitz.....	25	21	–	4	12	4	
12061510	Unterspreewald.....	14	14	–	–	14	1	
12061540	Wildau.....	0	0	–	–	7	6	
12061572	Zeuthen.....	6	6	0	–	11	6	
12062000	Elbe-Elster	101	82	9	6	2 966	110	
12062024	Bad Liebenwerda.....	23	19	–	–	209	10	
12062088	Crinitz.....	0	0	–	–	50	2	
12062092	Doberlug-Kirchhain.....	0	–	–	–	334	7	
12062124	Elsterwerda.....	5	5	–	–	174	6	
12062128	Falkenberg/Elster.....	9	7	0	2	175	6	
12062134	Fichtwald.....	–	–	–	–	47	1	
12062140	Finsterwalde.....	5	1	3	–	178	12	
12062177	Gorden-Staupitz.....	13	13	–	0	49	1	
12062196	Gröden.....	1	1	–	–	34	1	
12062208	Großthiemig.....	0	–	0	–	35	1	
12062219	Heideland.....	–	–	–	–	43	1	
12062224	Herzberg (Elster).....	0	0	–	–	156	7	
12062232	Hirschfeld.....	0	0	–	–	11	1	
12062237	Hohenbucko.....	–	–	–	–	44	1	
12062240	Hohenleipisch.....	0	0	–	–	36	2	
12062282	Kremitzaue.....	–	–	–	–	41	1	
12062289	Lebusa.....	5	5	–	–	48	1	
12062293	Lichterfeld-Schacksdorf.....	0	0	–	–	37	2	
12062333	Massen-Niederlausitz.....	1	0	0	–	105	4	
12062336	Merzdorf.....	1	0	1	–	12	1	

4 Fläche für Siedlung in Brandenburg am 31.12.2024 nach Nutzungsart und regionaler Gliederung (1.1)

Schlüssel- nummer	Kreisfreie Stadt Landkreis Gemeinde	Darunter					Friedhof
		davon					
		Sport-, Freizeit- und Erholungsfläche					
		darunter					
		Erholungs- fläche	darunter				
			Wochenend- und Ferien- hausfläche	Schwimmen	Camping- platz		
		18 030 000	18 030 100	18 030 200	18 030 300	18 040 000	
Hektar							
12062341	Mühlberg/Elbe.....	2	0	–	1	106	4
12062372	Plessa.....	0	0	–	–	59	2
12062410	Röderland.....	2	2	–	–	109	3
12062417	Rückersdorf.....	9	9	–	–	55	2
12062425	Sallgast.....	0	0	–	0	90	3
12062440	Schilda.....	–	–	–	–	26	1
12062445	Schlieben.....	0	0	–	–	98	3
12062453	Schönborn.....	17	17	–	0	90	2
12062461	Schönewalde.....	1	–	1	–	186	6
12062464	Schraden.....	–	–	–	–	8	0
12062469	Sonnenwalde.....	2	0	–	1	137	7
12062492	Tröbitz.....	1	–	1	0	22	0
12062500	Uebigau-Wahrenbrück.....	3	1	2	–	164	8
12063000	Havelland	291	196	19	29	2 273	106
12063036	Brieselang.....	5	1	–	4	125	4
12063056	Dallgow-Döberitz.....	0	0	–	–	87	8
12063080	Falkensee.....	7	4	4	–	189	15
12063088	Friesack.....	–	–	–	–	88	5
12063094	Gollenberg.....	0	0	–	–	25	1
12063112	Großderschau.....	0	0	–	0	35	1
12063134	Havelaue.....	6	6	–	–	46	1
12063142	Wiesenaue.....	1	–	–	–	37	1
12063148	Ketzin/Havel.....	56	50	3	3	162	5
12063161	Kleßen-Görne.....	2	0	1	1	21	1
12063165	Kotzen.....	2	0	–	–	20	1
12063186	Märkisch Luch.....	2	0	–	–	52	2
12063189	Milower Land.....	23	6	–	1	131	7
12063202	Mühlenberge.....	0	–	–	–	33	2
12063208	Nauen.....	29	19	3	3	330	13
12063212	Nennhausen.....	4	2	–	–	77	2
12063228	Paulinenaue.....	3	–	–	–	41	2
12063240	Pessin.....	–	–	–	–	20	1
12063244	Premnitz.....	23	5	6	–	65	6
12063252	Rathenow.....	72	62	2	5	265	15
12063256	Retzow.....	–	–	–	–	21	1
12063260	Rhinow.....	0	–	–	–	42	2
12063273	Schönwalde-Glien.....	5	5	–	–	115	6
12063274	Seeblick.....	4	1	0	3	27	0
12063293	Stechow-Ferchesar.....	39	27	1	8	19	1
12063357	Wustermark.....	7	7	–	–	202	3
12064000	Märkisch-Oderland	749	358	9	15	3 037	155
12064009	Alt Tucheband.....	0	0	–	–	56	2
12064029	Altlandsberg.....	68	30	1	–	149	4
12064044	Bad Freienwalde (Oder).....	33	14	3	0	219	15

4 Fläche für Siedlung in Brandenburg am 31.12.2024 nach Nutzungsart und regionaler Gliederung (1.1)

Schlüssel- nummer	Kreisfreie Stadt Landkreis Gemeinde	Darunter					Friedhof	
		davon						
		Sport-, Freizeit- und Erholungsfläche						
		darunter						
		Erholungs- fläche	darunter					Grünanlage
			Wochenend- und Ferien- hausfläche	Schwimmen	Camping- platz			
Hektar								
12064053	Beiersdorf-Freudenberg.....	1	–	–	–	18	1	
12064057	Bleyen-Genschmar.....	0	–	–	–	33	1	
12064061	Bliesdorf.....	0	–	–	–	54	1	
12064084	Buckow (Märkische Schweiz).....	23	18	0	–	40	2	
12064125	Falkenberg.....	13	11	–	–	54	4	
12064128	Falkenhagen (Mark).....	1	1	–	–	19	1	
12064130	Fichtenhöhe.....	1	1	–	–	1	0	
12064136	Fredersdorf-Vogelsdorf.....	54	0	–	–	68	4	
12064153	Garzau-Garzin.....	6	6	–	–	26	1	
12064172	Golzow.....	0	–	–	–	32	1	
12064190	Gusow-Platkow.....	5	5	–	–	61	3	
12064205	Heckelberg-Brunow.....	8	8	–	–	25	1	
12064222	Höhenland.....	7	6	–	–	29	1	
12064227	Hoppegarten.....	20	0	0	–	114	7	
12064266	Küstriner Vorland.....	10	7	–	–	72	3	
12064268	Lebus.....	4	3	–	–	90	3	
12064274	Letschin.....	4	1	–	1	206	9	
12064288	Lietzen.....	–	–	–	–	26	1	
12064290	Lindendorf.....	1	1	–	–	28	2	
12064303	Märkische Höhe.....	5	5	–	–	23	0	
12064317	Müncheberg.....	40	30	–	9	170	10	
12064336	Neuenhagen bei Berlin.....	47	10	–	–	78	8	
12064340	Neuhardenberg.....	14	10	–	–	86	4	
12064349	Neulewin.....	0	–	–	–	60	3	
12064365	Neutrebbin.....	0	0	–	–	54	2	
12064370	Oberbarnim.....	19	19	–	–	52	1	
12064371	Oderaue.....	1	0	–	–	77	4	
12064380	Petershagen/Eggersdorf.....	70	0	–	–	89	4	
12064388	Podelzig.....	0	0	–	–	24	1	
12064393	Prötzel.....	11	–	–	–	42	2	
12064408	Rehfelde.....	46	45	–	–	67	3	
12064417	Reichenow-Möglin.....	0	–	–	–	22	1	
12064420	Reitwein.....	0	0	–	–	14	2	
12064428	Rüdersdorf bei Berlin.....	78	52	2	–	181	10	
12064448	Seelow.....	6	6	–	–	100	4	
12064472	Strausberg.....	89	38	0	–	155	11	
12064480	Treplin.....	1	–	–	–	12	0	
12064482	Vierlinden.....	5	5	–	–	49	2	
12064484	Waldsieversdorf.....	20	19	0	0	14	1	
12064512	Wriezen.....	22	–	2	–	168	12	
12064538	Zechin.....	3	–	1	2	41	1	
12064539	Zeschdorf.....	11	8	–	2	41	1	
12065000	Oberhavel	547	465	9	28	1 894	121	
12065036	Birkenwerder.....	17	17	0	–	19	8	
12065084	Fürstenberg/Havel.....	68	47	3	16	158	9	

4 Fläche für Siedlung in Brandenburg am 31.12.2024 nach Nutzungsart und regionaler Gliederung (1.1)

Schlüssel- nummer	Kreisfreie Stadt Landkreis Gemeinde	Darunter					Friedhof
		davon					
		Sport-, Freizeit- und Erholungsfläche					
		darunter					
		Erholungs- fläche	darunter				
			Wochenend- und Ferien- hausfläche	Schwimmen	Camping- platz		
		18 030 000	18 030 100	18 030 200	18 030 300	18 040 000	
Hektar							
12065096	Glienicke/Nordbahn.....	0	0	–	–	10	3
12065100	Gransee.....	9	3	0	2	148	7
12065117	Großwoltersdorf.....	7	4	–	3	59	2
12065136	Hennigsdorf.....	30	29	1	–	66	10
12065144	Hohen Neuendorf.....	38	38	–	–	48	8
12065165	Kremmen.....	23	12	0	–	72	6
12065180	Leegebruch.....	0	0	–	–	14	2
12065193	Liebenwalde.....	23	22	1	0	105	5
12065198	Löwenberger Land.....	35	31	0	3	238	9
12065225	Mühlenbecker Land.....	23	17	0	4	150	5
12065251	Oberkrämer.....	24	10	–	–	148	5
12065256	Oranienburg.....	146	137	1	0	270	20
12065276	Schönermark.....	0	–	0	–	10	0
12065301	Sonnenberg.....	1	1	–	–	44	2
12065310	Stechlin.....	32	31	0	0	40	2
12065332	Velten.....	15	15	0	–	48	4
12065356	Zehdenick.....	55	52	1	–	246	15
12066000	Oberspreewald-Lausitz	285	95	14	44	1 781	115
12066008	Altdöbern.....	21	0	1	2	67	4
12066041	Bronkow.....	1	1	–	–	32	2
12066052	Calau.....	5	0	1	–	162	13
12066064	Frauendorf.....	0	0	–	–	16	0
12066104	Großkmehlen.....	6	5	–	–	21	0
12066112	Großräschen.....	5	0	–	–	169	11
12066116	Grünewald.....	0	–	–	–	20	1
12066120	Guteborn.....	0	–	–	–	13	0
12066124	Hermsdorf.....	0	–	–	–	25	1
12066132	Hohenbocka.....	0	0	–	–	10	1
12066168	Kroppen.....	–	–	–	–	19	0
12066176	Lauchhammer.....	33	13	4	7	211	14
12066188	Lindenau.....	0	0	–	–	20	1
12066196	Lübbenau/Spreewald.....	62	17	2	13	171	20
12066202	Luckaitztal.....	0	0	–	–	22	2
12066226	Neu-Seeland.....	0	–	–	–	18	2
12066228	Neupetershain.....	4	–	–	–	31	2
12066240	Ortrand.....	5	–	1	3	30	1
12066272	Ruhland.....	6	1	–	–	37	2
12066285	Schipkau.....	10	5	–	1	95	7
12066292	Schwarzbach.....	2	–	–	1	16	1
12066296	Schwarzhöhe.....	6	–	–	–	97	2
12066304	Senftenberg.....	82	50	3	18	300	18
12066316	Tettau.....	0	0	–	–	7	1
12066320	Vetschau/Spreewald.....	35	1	1	0	172	10
12067000	Oder-Spree	837	667	14	115	2 074	142

4 Fläche für Siedlung in Brandenburg am 31.12.2024 nach Nutzungsart und regionaler Gliederung (1.1)

Schlüssel- nummer	Kreisfreie Stadt Landkreis Gemeinde	Darunter					Friedhof
		davon					
		Sport-, Freizeit- und Erholungsfläche					
		darunter					
		Erholungs- fläche	darunter				
			Wochenend- und Ferien- hausfläche	Schwimmen	Camping- platz		
		18 030 000	18 030 100	18 030 200	18 030 300	18 040 000	
Hektar							
12067024	Bad Saarow.....	30	28	–	–	51	5
12067036	Beeskow.....	5	2	0	2	144	7
12067040	Berkenbrück.....	7	6	1	–	10	1
12067072	Briesen (Mark).....	13	13	–	–	60	4
12067076	Brieskow-Finkenheerd.....	7	7	–	–	20	2
12067112	Diensdorf-Radlow.....	3	3	–	–	13	0
12067120	Eisenhüttenstadt.....	121	117	2	–	375	12
12067124	Erkner.....	14	11	–	2	48	3
12067137	Friedland.....	31	17	–	15	90	6
12067144	Fürstenwalde/Spree.....	48	41	1	–	118	24
12067173	Gosen-Neu Zittau.....	37	36	1	0	44	3
12067180	Groß Lindow.....	19	19	–	–	36	3
12067201	Grünheide (Mark).....	121	86	1	30	29	4
12067205	Grunow-Dammendorf.....	9	7	0	2	6	1
12067237	Jacobsdorf.....	1	1	–	–	49	2
12067288	Langewahl.....	6	6	–	–	15	1
12067292	Lawitz.....	1	1	–	–	17	0
12067324	Mixdorf.....	–	–	–	–	12	0
12067336	Müllrose.....	28	21	5	3	51	4
12067338	Neiße münde.....	0	0	–	–	31	2
12067357	Neuzelle.....	25	24	1	–	111	5
12067397	Ragow-Merz.....	–	–	–	–	8	1
12067408	Rauen.....	1	1	–	0	32	2
12067413	Reichenwalde.....	27	7	0	19	8	3
12067426	Rietz-Neuendorf.....	6	5	–	–	149	7
12067438	Schlaubetal.....	1	1	–	0	8	2
12067440	Schöneiche bei Berlin.....	21	21	–	–	27	5
12067458	Siehdichum.....	26	6	0	1	29	2
12067469	Spreenhagen.....	32	32	–	–	87	6
12067473	Steinhöfel.....	1	1	–	–	78	4
12067481	Storkow (Mark).....	95	61	1	29	112	8
12067493	Tauche.....	16	9	0	7	115	5
12067508	Vogelsang.....	4	4	–	–	15	1
12067520	Wendisch Rietz.....	45	43	1	1	20	1
12067528	Wiesenu.....	19	19	–	–	6	3
12067544	Woltersdorf.....	15	10	–	3	38	2
12067552	Ziltendorf.....	2	2	–	0	12	2
12068000	Ostprignitz-Ruppin	456	387	8	43	2 089	123
12068052	Breddin.....	0	0	–	–	14	2
12068072	Dabergotz.....	–	–	–	–	8	0
12068109	Dreetz.....	–	–	–	–	70	2
12068117	Fehrbellin.....	11	9	–	1	185	10
12068181	Heiligengrabe.....	1	–	–	1	151	10
12068188	Herzberg (Mark).....	1	1	–	–	18	1
12068264	Kyritz.....	15	13	1	–	171	8

4 Fläche für Siedlung in Brandenburg am 31.12.2024 nach Nutzungsart und regionaler Gliederung (1.1)

Schlüssel- nummer	Kreisfreie Stadt Landkreis Gemeinde	Darunter					Friedhof	
		davon						
		Sport-, Freizeit- und Erholungsfläche						
		darunter						
		Erholungs- fläche	darunter					Grünanlage
			Wochenend- und Ferien- hausfläche	Schwimmen	Camping- platz			
		18 030 000	18 030 100	18 030 200	18 030 300	18 040 000		19 000 000
Hektar								
12068280	Lindow (Mark).....	61	58	1	0	158	3	
12068306	Märkisch Linden.....	–	–	–	–	27	2	
12068320	Neuruppin.....	118	108	1	8	319	27	
12068324	Neustadt (Dosse).....	3	0	2	–	70	4	
12068353	Rheinsberg.....	159	136	1	15	228	12	
12068372	Rüthnick.....	2	2	–	–	22	1	
12068409	Sieversdorf-Hohenofen.....	0	0	–	–	25	2	
12068413	Storbeck-Frankendorf.....	0	0	–	–	10	1	
12068417	Stüdenitz-Schönermark.....	–	–	–	–	10	1	
12068425	Temnitzquell.....	–	–	–	–	26	2	
12068426	Temnitztal.....	–	–	–	–	59	3	
12068437	Vielitzsee.....	19	12	–	–	41	1	
12068452	Walsleben.....	–	–	–	–	20	1	
12068468	Wittstock/Dosse.....	31	25	2	4	260	21	
12068477	Wusterhausen/Dosse.....	36	21	1	13	170	8	
12068501	Zernitz-Lohm.....	–	–	–	–	26	1	
12069000	Potsdam-Mittelmark	1 057	410	22	66	2 405	282	
12069017	Beelitz.....	86	4	2	–	145	8	
12069018	Beetzsee.....	40	39	–	–	48	1	
12069019	Beetzseeheide.....	37	9	–	18	25	1	
12069020	Bad Belzig.....	7	3	4	–	165	11	
12069028	Bensdorf.....	4	3	–	–	6	2	
12069052	Borkheide.....	50	29	1	–	10	2	
12069056	Borkwalde.....	50	50	–	–	5	1	
12069076	Brück.....	8	1	1	1	71	3	
12069089	Buckautal.....	0	0	–	–	23	1	
12069216	Golzow.....	1	–	1	–	36	2	
12069224	Görzke.....	5	–	0	–	18	2	
12069232	Gräben.....	0	–	–	–	16	1	
12069249	Groß Kreutz (Havel).....	44	0	–	–	189	4	
12069270	Havelsee.....	53	38	–	5	70	3	
12069304	Kleinmachnow.....	8	1	4	1	24	7	
12069306	Kloster Lehnin.....	71	34	2	2	249	11	
12069345	Linthe.....	–	–	–	–	13	1	
12069397	Michendorf.....	65	19	0	2	121	6	
12069402	Mühlenfließ.....	0	0	–	–	45	2	
12069448	Niemegk.....	14	14	0	–	48	3	
12069454	Nuthetal.....	14	7	–	–	57	3	
12069460	Päwesin.....	9	4	–	–	28	1	
12069470	Planebruch.....	–	–	–	–	15	1	
12069474	Planetetal.....	0	0	–	–	19	1	
12069485	Rabenstein/Fläming.....	4	4	–	0	22	2	
12069537	Rosenau.....	–	–	–	–	23	2	
12069541	Roskow.....	11	0	–	–	31	1	
12069590	Schwielowsee.....	130	17	0	15	74	5	

4 Fläche für Siedlung in Brandenburg am 31.12.2024 nach Nutzungsart und regionaler Gliederung (1.1)

Schlüssel- nummer	Kreisfreie Stadt Landkreis Gemeinde	Darunter					Friedhof	
		davon						
		Sport-, Freizeit- und Erholungsfläche						
		darunter						
		Erholungs- fläche	darunter					Grünanlage
			Wochenend- und Ferien- hausfläche	Schwimmen	Camping- platz			
Hektar								
12069596	Seddiner See.....	50	19	3	4	46	2	
12069604	Stahnsdorf.....	19	2	0	–	43	153	
12069616	Teltow.....	45	2	–	–	99	6	
12069632	Treuenbrietzen.....	23	20	2	–	179	10	
12069648	Wenzlow.....	–	–	–	–	17	1	
12069656	Werder (Havel).....	157	65	1	11	232	9	
12069665	Wiesenburg/Mark.....	14	14	0	–	83	6	
12069680	Wollin.....	–	–	–	–	9	1	
12069688	Wusterwitz.....	36	12	–	7	40	2	
12069696	Ziesar.....	0	0	–	–	62	4	
12070000	Prignitz	71	32	22	9	2 616	144	
12070008	Bad Wilsnack.....	11	5	4	2	87	4	
12070028	Berge.....	–	–	–	–	50	3	
12070052	Breese.....	2	–	2	–	36	2	
12070060	Cumlosen.....	2	1	–	–	29	2	
12070096	Gerdshagen.....	–	–	–	–	22	1	
12070125	Groß Pankow (Prignitz).....	3	1	–	2	314	13	
12070145	Gülitz-Reetz.....	–	–	–	–	34	2	
12070149	Gumtow.....	1	0	0	–	233	8	
12070153	Halenbeck-Rohlsdorf.....	0	0	–	–	10	2	
12070173	Karstädt.....	4	1	2	–	280	14	
12070222	Kümmernitztal.....	–	–	–	–	45	1	
12070236	Lanz.....	0	0	–	–	29	2	
12070241	Legde/Quitzebel.....	–	–	–	–	13	2	
12070244	Lenzen (Elbe).....	22	10	1	5	76	4	
12070246	Lenzerwische.....	0	0	–	–	5	1	
12070266	Marienfließ.....	–	–	–	–	35	4	
12070280	Meyenburg.....	2	2	–	–	58	4	
12070296	Perleberg.....	3	–	2	0	247	13	
12070300	Pirow.....	0	0	–	–	24	2	
12070302	Plattenburg.....	2	0	1	–	231	8	
12070316	Pritzwalk.....	2	0	2	–	307	17	
12070325	Putlitz.....	0	0	–	–	127	9	
12070348	Rühstädt.....	2	2	–	–	21	1	
12070393	Triglitz.....	–	–	–	–	34	2	
12070416	Weisen.....	–	–	–	–	33	2	
12070424	Wittenberge.....	15	7	7	–	237	20	
12071000	Spree-Neiße	362	181	14	45	2 140	135	
12071028	Briesen.....	3	3	–	–	12	1	
12071032	Burg (Spreewald).....	19	11	–	3	134	5	
12071041	Dissen-Striesow.....	1	1	–	–	28	1	
12071044	Döbern.....	14	9	–	2	24	5	
12071052	Drachhausen.....	1	1	–	–	28	1	
12071057	Drebkau.....	31	10	–	3	160	6	

4 Fläche für Siedlung in Brandenburg am 31.12.2024 nach Nutzungsart und regionaler Gliederung (1.1)

Schlüssel- nummer	Kreisfreie Stadt Landkreis Gemeinde	Darunter					Friedhof
		davon					
		Sport-, Freizeit- und Erholungsfläche					
		darunter					
		Erholungs- fläche	darunter				
			Wochenend- und Ferien- hausfläche	Schwimmen	Camping- platz		
		18 030 000	18 030 100	18 030 200	18 030 300	18 040 000	
Hektar							
12071060	Drehnow.....	–	–	–	–	7	1
12071074	Felixsee.....	14	6	–	–	35	3
12071076	Forst (Lausitz).....	32	9	3	1	314	24
12071153	Groß Schacksdorf-Simmersdorf.....	–	–	–	–	29	1
12071160	Guben.....	14	2	2	2	224	13
12071164	Guhrow.....	2	2	–	–	1	1
12071176	Heinersbrück.....	–	–	–	–	20	1
12071189	Jämlitz-Klein Döben.....	0	–	–	–	17	1
12071193	Jänschwalde.....	1	–	–	–	44	2
12071244	Kolkwitz.....	13	4	–	–	128	10
12071294	Neiße-Malxetal.....	4	0	1	–	58	3
12071301	Neuhausen/Spree.....	78	46	–	21	145	8
12071304	Peitz.....	2	–	–	–	57	4
12071337	Schenkendöbern.....	51	43	–	6	92	8
12071341	Schmogrow-Fehrow.....	2	1	–	–	16	1
12071372	Spremberg.....	51	27	6	0	342	20
12071384	Tauer.....	15	3	–	7	17	1
12071386	Teichland.....	3	0	–	–	20	1
12071392	Tschernitz.....	6	1	1	–	50	1
12071401	Turnow-Preilack.....	0	0	–	–	15	1
12071408	Welzow.....	2	–	1	–	68	6
12071412	Werben.....	2	2	–	–	12	1
12071414	Wiesengrund.....	2	1	–	–	43	2
12072000	Teltow-Fläming	203	153	23	25	679	131
12072002	Am Mellensee.....	18	14	4	–	16	8
12072014	Baruth/Mark.....	5	3	2	–	86	8
12072017	Blankenfelde-Mahlow.....	16	12	2	2	133	6
12072053	Dahme/Mark.....	4	1	3	–	25	8
12072055	Dahmetal.....	–	–	–	–	7	3
12072120	Großbeeren.....	5	5	–	–	46	4
12072157	Ihlow.....	3	3	–	–	3	2
12072169	Jüterbog.....	3	1	2	–	29	9
12072232	Luckenwalde.....	15	13	1	–	61	22
12072240	Ludwigsfelde.....	10	7	3	1	63	8
12072297	Niedergörsdorf.....	3	1	–	2	51	7
12072298	Niederer Fläming.....	3	0	3	–	13	7
12072312	Nuthe-Urstromtal.....	15	8	–	5	39	12
12072340	Rangsdorf.....	30	26	3	1	20	2
12072426	Trebbin.....	9	8	0	1	43	8
12072477	Zossen.....	66	50	0	14	43	15
12073000	Uckermark	365	280	23	55	1 286	163
12073008	Angermünde.....	36	26	3	5	151	24
12073069	Boitzenburger Land.....	28	22	0	6	42	9
12073085	Brüssow.....	0	0	–	–	19	7

4 Fläche für Siedlung in Brandenburg am 31.12.2024 nach Nutzungsart und regionaler Gliederung (1.1)

Schlüssel- nummer	Kreisfreie Stadt Landkreis Gemeinde	Darunter					Friedhof
		davon					
		Sport-, Freizeit- und Erholungsfläche					
		darunter					
		Erholungs- fläche	darunter				
			Wochenend- und Ferien- hausfläche	Schwimmen	Camping- platz		
						18 030 000	
Hektar							
12073093	Carmzow-Wallmow.....	0	0	–	–	5	1
12073097	Casekow.....	0	0	–	–	22	5
12073157	Flieth-Stegelitz.....	1	1	–	–	16	1
12073189	Gartz (Oder).....	4	4	–	–	15	7
12073201	Gerswalde.....	4	4	0	–	30	5
12073216	Göritz.....	–	–	–	–	13	1
12073225	Gramzow.....	3	3	1	–	25	3
12073261	Grünow.....	0	0	–	–	30	1
12073309	Hohenselchow-Groß Pinnow.....	–	–	–	–	1	2
12073384	Lychen.....	55	39	2	14	28	4
12073393	Mescherin.....	5	4	–	1	20	2
12073396	Milmersdorf.....	44	44	–	0	9	4
12073404	Mittenwalde.....	0	0	–	–	5	2
12073429	Nordwestuckermark.....	8	8	–	–	64	11
12073430	Oberuckersee.....	36	26	0	6	33	3
12073440	Pinnow.....	0	0	–	–	19	0
12073452	Prenzlau.....	25	13	2	10	110	14
12073458	Randowtal.....	2	0	0	1	33	2
12073490	Schenkenberg.....	–	–	–	–	9	1
12073520	Schönfeld.....	0	0	–	–	22	1
12073532	Schwedt/Oder.....	44	36	8	–	214	22
12073565	Tantow.....	1	0	0	–	14	2
12073569	Temmen-Ringenwalde.....	1	1	0	–	29	2
12073572	Templin.....	64	45	7	11	210	17
12073578	Uckerfelde.....	0	0	0	–	15	1
12073579	Uckerland.....	2	2	–	–	61	8
12073645	Zichow.....	–	–	–	–	24	1
12000000	Land Brandenburg	7 482	4 418	221	793	30 156	2 239

5 Anteile der Fläche für Siedlung in Brandenburg am 31.12.2024 nach Nutzungsart und regionaler Gliederung

Schlüssel- nummer	Kreisfreie Stadt Landkreis Gemeinde	Bodenfläche insgesamt	Darunter				
			Siedlung	Wohnbau- fläche	davon		
					Industrie- und Gewerbefläche		
					zusammen	darunter	
						Industrie und Gewerbe	Lager- fläche
			10 000 000	11 000 000	12 000 000	12 010 000	12 010 200
		Hektar	Prozent				
12051000	Brandenburg an der Havel.....	22 973	17,3	5,0	6,1	4,1	0,0
12052000	Cottbus.....	16 561	22,9	8,6	5,0	2,7	0,1
12053000	Frankfurt (Oder).....	14 785	16,6	5,1	4,2	2,4	0,0
12054000	Potsdam.....	18 824	24,7	9,8	3,6	1,9	0,0
12060000	Barnim.....	147 958	8,0	3,5	2,0	1,0	0,0
12060005	Ahrensfelde.....	5 791	17,1	6,8	4,6	1,7	–
12060012	Althüttendorf.....	1 881	3,7	1,5	0,4	0,1	–
12060020	Bernau bei Berlin.....	10 421	16,1	8,0	3,0	1,6	0,0
12060024	Biesenthal.....	6 089	6,7	3,8	1,1	0,9	–
12060034	Breydin.....	3 531	2,1	0,9	0,4	0,2	–
12060036	Britz.....	1 550	10,2	4,8	3,8	2,4	–
12060045	Chorin.....	12 205	2,3	0,8	0,6	0,3	0,0
12060052	Eberswalde.....	9 363	17,5	6,0	6,2	4,9	0,0
12060068	Friedrichswalde.....	4 508	2,0	1,1	0,0	0,0	–
12060092	Hohenfinow.....	2 184	2,4	0,8	0,7	0,3	–
12060100	Joachimsthal.....	12 167	2,8	1,0	1,1	1,0	–
12060128	Liepe.....	1 085	5,2	2,1	0,4	0,3	–
12060149	Lunow-Stolzenhagen.....	3 391	5,7	1,5	0,4	0,3	–
12060154	Marienwerder.....	4 032	5,5	2,1	0,8	0,7	–
12060161	Melchow.....	1 660	4,1	3,0	0,4	0,3	–
12060172	Niederfinow.....	1 329	4,3	2,1	0,9	0,8	–
12060176	Oderberg.....	3 612	5,4	2,0	0,8	0,4	–
12060181	Panketal.....	2 586	33,7	24,3	3,5	0,4	–
12060185	Parsteinsee.....	1 706	3,2	1,0	0,2	0,1	–
12060192	Rüdnitz.....	1 392	9,2	4,3	2,2	0,9	–
12060198	Schorfheide.....	23 817	5,5	1,9	1,6	0,4	0,0
12060250	Sydower Fließ.....	3 239	3,3	1,2	0,4	0,3	–
12060269	Wandlitz.....	16 283	10,0	5,5	1,6	0,9	0,0
12060280	Werneuchen.....	11 702	8,9	2,7	4,2	1,8	–
12060296	Ziethen.....	2 436	8,2	0,8	0,4	0,4	–
12061000	Dahme-Spreewald	227 451	6,3	2,7	1,3	0,9	0,0
12061005	Alt Zauche-Wußwerk.....	3 331	2,6	1,1	0,6	0,6	0,0
12061017	Bersteland.....	2 950	3,9	1,6	1,6	1,4	–
12061020	Bestensee.....	3 805	14,1	7,9	2,7	2,4	–
12061061	Byhleguhre-Byhlen.....	3 580	2,4	1,5	0,4	0,4	–
12061097	Drahnsdorf.....	2 694	3,8	1,5	0,3	0,2	–
12061112	Eichwalde.....	279	74,5	66,0	2,6	1,2	–
12061164	Golßen.....	6 366	4,5	1,5	1,8	1,4	–
12061192	Groß Köris.....	6 902	4,6	2,4	0,6	0,2	–
12061216	Halbe.....	7 802	3,9	1,3	0,7	0,7	0,0
12061217	Heidesee.....	13 567	6,9	3,7	0,8	0,5	–
12061219	Heideblick.....	16 657	4,8	1,1	1,0	0,2	–
12061224	Jamlitz.....	4 342	1,8	0,9	0,2	0,1	0,0
12061244	Kasel-Golzig.....	3 439	3,4	1,0	1,1	0,9	–

5 Anteile der Fläche für Siedlung in Brandenburg am 31.12.2024 nach Nutzungsart und regionaler Gliederung

Schlüssel- nummer	Kreisfreie Stadt Landkreis Gemeinde	Bodenfläche insgesamt	Darunter				
			Siedlung	Wohnbau- fläche	davon		
					Industrie- und Gewerbefläche		
					zusammen	darunter	
						Industrie und Gewerbe	Lager- fläche
			10 000 000	11 000 000	12 000 000	12 010 000	12 010 200
		Hektar	Prozent				
12061260	Königs Wusterhausen.....	9 604	21,2	11,3	4,4	3,1	0,0
12061265	Krausnick-Groß Wasserburg.....	5 479	1,7	0,6	0,3	0,3	–
12061308	Lieberose.....	7 303	2,7	0,9	0,4	0,3	–
12061316	Lübben (Spreewald).....	12 086	6,6	2,7	1,5	1,1	–
12061320	Luckau.....	20 744	8,3	1,5	1,7	0,9	–
12061328	Märkisch Buchholz.....	2 486	3,4	2,0	0,2	0,1	–
12061329	Märkische Heide.....	21 155	3,4	1,3	0,6	0,5	0,0
12061332	Mittenwalde.....	9 913	10,2	3,6	4,1	3,1	0,0
12061344	Münchehofe.....	6 232	1,6	0,6	0,1	0,0	–
12061352	Neu Zauche.....	3 902	3,2	1,7	0,8	0,7	–
12061405	Rietzneuendorf-Staakow.....	2 811	2,8	1,4	0,8	0,4	–
12061428	Schlepzig.....	3 065	2,1	1,1	0,6	0,6	–
12061433	Schönefeld.....	8 162	10,6	3,6	4,3	2,0	–
12061435	Schönwald.....	4 494	3,6	1,4	0,5	0,4	–
12061444	Schulzendorf.....	910	42,0	38,4	1,0	0,4	–
12061448	Schwerin.....	671	12,4	10,5	0,7	0,5	–
12061450	Schwiebichsee.....	13 141	2,6	0,7	0,3	0,2	–
12061470	Spreewaldheide.....	3 616	2,0	0,8	0,3	0,2	–
12061471	Steinreich.....	4 196	2,0	0,8	0,3	0,3	–
12061476	Straupitz.....	2 171	4,9	2,0	0,7	0,6	–
12061492	Teupitz.....	4 816	5,6	2,6	0,8	0,4	–
12061510	Unterspreewald.....	2 602	4,1	1,9	0,7	0,5	–
12061540	Wildau.....	911	41,8	21,8	14,9	7,9	–
12061572	Zeuthen.....	1 268	35,7	30,0	1,7	1,2	–
12062000	Elbe-Elster	189 918	6,6	1,5	1,2	0,7	0,0
12062024	Bad Liebenwerda.....	13 888	7,1	2,0	1,2	0,7	0,0
12062088	Crinitz.....	2 195	8,1	2,1	0,6	0,6	–
12062092	Doberlug-Kirchhain.....	15 036	6,3	1,6	1,0	0,7	0,2
12062124	Elsterwerda.....	4 050	16,7	3,8	4,5	2,8	0,1
12062128	Falkenberg/Elster.....	8 216	7,1	1,9	1,4	0,9	–
12062134	Fichtwald.....	3 176	3,7	0,8	0,5	0,1	–
12062140	Finsterwalde.....	7 752	14,8	3,0	5,4	1,2	0,0
12062177	Gorden-Staupitz.....	2 851	3,9	1,2	0,1	0,0	0,0
12062196	Gröden.....	2 214	6,7	2,1	1,6	1,0	–
12062208	Großthiemig.....	2 010	7,1	1,7	0,7	0,6	0,0
12062219	Heideland.....	3 174	2,5	0,7	0,0	0,0	–
12062224	Herzberg (Elster).....	14 901	5,1	1,4	1,3	1,0	0,0
12062232	Hirschfeld.....	2 046	4,5	2,1	0,9	0,8	–
12062237	Hohenbucko.....	4 304	2,4	0,6	0,2	0,1	–
12062240	Hohenleipisch.....	3 506	4,4	2,0	0,3	0,3	–
12062282	Kremmitzau.....	2 359	5,1	1,5	0,1	0,1	–
12062289	Lebusa.....	3 379	3,4	0,9	0,2	0,1	0,0
12062293	Lichterfeld-Schacksdorf.....	4 026	27,6	0,9	1,3	0,7	–
12062333	Massen-Niederlausitz.....	7 608	4,6	1,0	1,4	0,9	0,1
12062336	Merzdorf.....	1 280	4,0	2,3	0,3	0,2	–

5 Anteile der Fläche für Siedlung in Brandenburg am 31.12.2024 nach Nutzungsart und regionaler Gliederung

Schlüssel- nummer	Kreisfreie Stadt Landkreis Gemeinde	Bodenfläche insgesamt	Darunter				
			Siedlung	Wohnbau- fläche	davon		
					Industrie- und Gewerbefläche		
					zusammen	darunter	
						Industrie und Gewerbe	Lager- fläche
			10 000 000	11 000 000	12 000 000	12 010 000	12 010 200
		Hektar	Prozent				
12062341	Mühlberg/Elbe.....	8 920	10,8	1,4	2,3	1,2	0,0
12062372	Plessa.....	5 274	6,0	1,9	1,6	1,1	–
12062410	Röderland.....	4 626	10,0	2,9	1,2	0,8	0,0
12062417	Rückersdorf.....	2 471	7,8	1,6	1,5	1,3	–
12062425	Sallgast.....	4 223	7,6	1,4	0,4	0,2	0,0
12062440	Schilda.....	869	6,3	2,0	0,1	0,0	0,0
12062445	Schlieben.....	7 865	3,6	1,0	0,6	0,4	–
12062453	Schönborn.....	3 883	6,1	1,4	0,4	0,3	0,1
12062461	Schönewalde.....	15 616	3,4	0,8	0,5	0,2	0,1
12062464	Schraden.....	1 650	3,1	0,9	1,1	0,9	–
12062469	Sonnenwalde.....	11 929	4,0	1,0	0,6	0,4	–
12062492	Tröbitz.....	1 059	6,7	2,0	1,8	1,2	0,0
12062500	Uebigau-Wahrenbrück.....	13 561	4,8	1,4	0,8	0,4	0,0
12063000	Havelland	172 731	7,1	2,8	1,2	0,7	0,0
12063036	Brieselang.....	4 426	16,8	9,5	2,8	2,2	–
12063056	Dallgow-Döberitz.....	6 654	8,7	3,8	1,9	0,2	–
12063080	Falkensee.....	4 334	39,9	28,6	3,4	2,1	0,0
12063088	Friesack.....	8 403	3,7	0,9	0,3	0,2	0,0
12063094	Gollenberg.....	3 051	2,7	0,8	0,0	0,0	–
12063112	Großderschau.....	2 015	4,6	0,9	0,0	–	–
12063134	Havelaue.....	7 481	2,4	0,6	0,0	0,0	–
12063142	Wiesenaue.....	4 694	3,9	1,0	0,0	0,0	–
12063148	Ketzin/Havel.....	9 365	9,8	2,3	3,5	2,0	–
12063161	Kleßen-Görne.....	4 218	1,5	0,4	0,0	–	–
12063165	Kotzen.....	4 287	2,7	0,9	0,1	–	–
12063186	Märkisch Luch.....	7 153	3,0	0,9	0,1	0,1	–
12063189	Milower Land.....	16 133	3,9	1,3	0,4	0,2	–
12063202	Mühlenberge.....	3 963	3,2	1,1	0,2	0,0	0,0
12063208	Nauen.....	26 815	6,0	1,7	1,6	0,7	0,0
12063212	Nennhausen.....	8 969	3,3	1,1	0,2	0,2	–
12063228	Paulinenaue.....	3 158	5,0	1,8	0,4	0,3	0,0
12063240	Pessin.....	2 039	4,2	1,6	0,6	0,2	–
12063244	Premnitz.....	4 627	13,3	4,6	5,1	3,6	–
12063252	Rathenow.....	11 310	12,5	4,5	2,3	1,2	0,0
12063256	Retzow.....	1 484	4,4	1,8	0,3	0,3	–
12063260	Rhinow.....	3 167	5,5	1,4	1,3	0,7	–
12063273	Schönwalde-Glien.....	9 735	8,3	4,3	0,8	0,5	–
12063274	Seeblick.....	4 841	2,8	0,8	0,1	0,0	–
12063293	Stechow-Ferchesar.....	5 122	3,5	0,9	0,0	0,0	–
12063357	Wustermark.....	5 288	15,4	5,3	3,8	2,8	0,3
12064000	Märkisch-Oderland	215 866	8,2	3,2	1,6	0,8	0,0
12064009	Alt Tucheband.....	3 068	5,1	2,1	0,2	0,1	0,0
12064029	Altlandsberg.....	10 660	8,7	2,9	1,1	0,9	0,0
12064044	Bad Freienwalde (Oder).....	13 111	8,2	2,9	1,4	1,0	0,0

5 Anteile der Fläche für Siedlung in Brandenburg am 31.12.2024 nach Nutzungsart und regionaler Gliederung

Schlüssel- nummer	Kreisfreie Stadt Landkreis Gemeinde	Bodenfläche insgesamt	Darunter				
			Siedlung	Wohnbau- fläche	davon		
					Industrie- und Gewerbefläche		
					zusammen	darunter	
						Industrie und Gewerbe	Lager- fläche
			10 000 000	11 000 000	12 000 000	12 010 000	12 010 200
		Hektar	Prozent				
12064053	Beiersdorf-Freudenberg.....	2 535	3,3	1,0	0,7	0,3	0,0
12064057	Bleyen-Genschmar.....	2 968	3,6	1,2	0,1	0,1	–
12064061	Bliesdorf.....	3 497	6,9	1,7	2,9	0,8	–
12064084	Buckow (Märkische Schweiz).....	1 442	10,4	3,9	0,3	0,0	0,0
12064125	Falkenberg.....	5 960	4,4	2,1	0,2	0,1	–
12064128	Falkenhagen (Mark).....	2 723	6,3	1,7	0,4	0,3	–
12064130	Fichtenhöhe.....	2 291	2,7	1,5	0,6	0,4	–
12064136	Fredersdorf-Vogelsdorf.....	1 642	46,5	28,5	7,8	5,4	0,1
12064153	Garzau-Garzin.....	2 610	4,1	1,1	1,2	0,5	–
12064172	Golzow.....	1 729	7,3	2,8	1,4	1,3	0,6
12064190	Gusow-Platkow.....	3 805	6,0	1,8	0,8	0,8	0,0
12064205	Heckelberg-Brunow.....	3 578	3,2	1,0	0,5	0,2	0,0
12064222	Höhenland.....	5 395	2,8	1,2	0,4	0,3	0,0
12064227	Hoppegarten.....	3 198	32,3	12,6	9,1	5,0	0,1
12064266	Küstriner Vorland.....	4 652	8,0	3,2	1,3	0,9	0,1
12064268	Lebus.....	5 442	6,5	2,8	0,9	0,7	0,0
12064274	Letschin.....	14 221	5,6	2,0	0,9	0,4	0,0
12064288	Lietzen.....	2 925	2,9	1,1	0,2	0,2	–
12064290	Lindendorf.....	4 014	4,5	2,1	0,8	0,5	–
12064303	Märkische Höhe.....	3 426	3,2	1,3	0,3	0,3	0,0
12064317	Müncheberg.....	15 229	6,3	2,2	1,0	0,6	0,0
12064336	Neuenhagen bei Berlin.....	1 961	49,7	27,0	7,8	3,1	0,3
12064340	Neuhardenberg.....	7 813	8,8	1,5	5,6	0,9	0,0
12064349	Neulewin.....	4 100	4,6	1,8	0,4	0,3	0,0
12064365	Neutrebbin.....	3 676	9,4	2,2	4,3	0,4	–
12064370	Oberbarnim.....	5 272	4,4	1,8	0,6	0,5	0,0
12064371	Oderaue.....	6 591	4,5	1,8	0,2	0,1	0,0
12064380	Petershagen/Eggersdorf.....	1 763	45,6	32,8	2,0	0,7	0,1
12064388	Podelzig.....	2 523	5,2	2,3	1,4	1,3	0,0
12064393	Prötzel.....	8 610	2,3	0,7	0,4	0,2	0,0
12064408	Rehfelde.....	4 651	9,8	4,9	1,2	0,9	0,1
12064417	Reichenow-Möglin.....	2 281	4,4	1,9	0,5	0,1	0,0
12064420	Reitwein.....	2 390	3,1	1,4	0,5	0,5	–
12064428	Rüdersdorf bei Berlin.....	7 039	21,5	5,8	6,2	4,4	0,1
12064448	Seelow.....	4 273	11,4	3,8	3,0	1,6	–
12064472	Strausberg.....	6 794	15,9	5,9	2,4	1,4	0,2
12064480	Treplin.....	1 135	4,0	1,6	0,3	0,0	0,0
12064482	Vierlinden.....	6 974	4,0	1,6	0,7	0,4	–
12064484	Waldsiedersdorf.....	1 557	8,6	2,5	1,8	1,7	–
12064512	Wriezen.....	9 514	8,1	2,2	1,7	0,7	0,0
12064538	Zechin.....	2 785	4,8	2,2	0,3	0,3	0,0
12064539	Zeschdorf.....	4 044	4,1	1,8	0,1	0,0	0,0
12065000	Oberhavel	180 826	7,4	3,3	1,1	0,7	0,0
12065036	Birkenwerder.....	1 812	19,8	13,6	2,1	0,6	–
12065084	Fürstenberg/Havel.....	21 385	3,2	1,1	0,4	0,2	0,0

5 Anteile der Fläche für Siedlung in Brandenburg am 31.12.2024 nach Nutzungsart und regionaler Gliederung

Schlüssel- nummer	Kreisfreie Stadt Landkreis Gemeinde	Bodenfläche insgesamt	Darunter				
			Siedlung	Wohnbau- fläche	davon		
					Industrie- und Gewerbefläche		
					zusammen	darunter	
						Industrie und Gewerbe	Lager- fläche
			10 000 000	11 000 000	12 000 000	12 010 000	12 010 200
		Hektar	Prozent				
12065096	Gliencke/Nordbahn.....	461	65,0	58,3	0,9	0,0	–
12065100	Gransee.....	12 168	4,9	1,3	0,9	0,7	0,0
12065117	Großwoltersdorf.....	5 266	3,5	0,8	0,1	0,1	–
12065136	Hennigsdorf.....	3 148	25,5	9,2	9,3	7,6	–
12065144	Hohen Neuendorf.....	4 856	24,4	14,7	1,1	0,4	0,0
12065165	Kremmen.....	20 961	3,7	1,4	0,4	0,2	0,0
12065180	Leegebruch.....	645	32,2	26,5	1,1	0,3	–
12065193	Liebenwalde.....	14 214	3,8	1,3	0,5	0,3	0,0
12065198	Löwenberger Land.....	24 543	4,3	1,7	0,4	0,2	0,0
12065225	Mühlenbecker Land.....	5 265	16,3	9,8	1,2	0,8	0,1
12065251	Oberkrämer.....	10 362	9,8	4,0	1,9	1,2	0,0
12065256	Oranienburg.....	16 369	16,1	7,6	2,8	1,7	0,1
12065276	Schönermark.....	1 191	3,9	1,3	1,1	0,6	–
12065301	Sonnenberg.....	5 057	2,6	1,0	0,0	0,0	0,0
12065310	Stechlin.....	8 473	2,4	0,7	0,1	0,0	–
12065332	Velten.....	2 342	26,4	8,8	9,2	6,3	–
12065356	Zehdenick.....	22 306	5,4	1,9	0,7	0,5	0,0
12066000	Oberspreewald-Lausitz	122 348	8,7	2,8	2,3	1,0	0,0
12066008	Altdöbern.....	6 154	4,7	1,4	0,6	0,1	0,0
12066041	Bronkow.....	3 854	2,8	1,1	0,1	0,0	–
12066052	Calau.....	16 349	4,9	1,9	0,6	0,4	0,0
12066064	Frauendorf.....	2 083	3,5	2,1	0,1	0,1	–
12066104	Großkmehlen.....	1 388	8,5	3,5	0,8	0,6	–
12066112	Großräschen.....	8 186	10,2	3,6	2,7	1,1	0,0
12066116	Grünewald.....	1 345	4,3	2,3	0,1	0,0	–
12066120	Guteborn.....	1 669	3,8	1,9	0,3	0,2	–
12066124	Hermisdorf.....	3 303	3,0	1,4	0,1	–	–
12066132	Hohenbocka.....	1 560	11,1	2,9	0,2	0,1	0,0
12066168	Kroppen.....	1 525	4,4	2,2	0,1	0,1	–
12066176	Lauchhammer.....	8 930	14,0	5,7	3,6	2,3	0,0
12066188	Lindenau.....	1 117	5,7	2,6	0,7	0,1	–
12066196	Lübbenau/Spreewald.....	13 951	7,8	2,4	2,1	1,4	0,0
12066202	Luckaitztal.....	4 191	3,7	1,2	1,4	0,7	–
12066226	Neu-Seeland.....	3 799	3,8	1,0	1,5	0,0	–
12066228	Neupetershain.....	1 880	6,4	3,4	0,4	0,3	–
12066240	Ortrand.....	736	20,1	9,0	3,7	3,0	0,1
12066272	Ruhland.....	3 722	6,7	3,6	1,2	0,7	0,0
12066285	Schipkau.....	6 894	20,3	3,2	7,4	1,1	–
12066292	Schwarzbach.....	1 584	5,0	2,2	0,2	0,1	–
12066296	Schwarzheide.....	3 344	19,7	5,0	10,5	7,8	–
12066304	Senftenberg.....	12 756	12,9	3,6	3,5	0,9	0,0
12066316	Tettau.....	884	6,5	3,6	0,7	0,1	–
12066320	Vetschau/Spreewald.....	11 142	8,3	2,5	2,2	1,3	0,0
12067000	Oder-Spree	225 676	6,8	2,5	1,6	1,1	0,0

5 Anteile der Fläche für Siedlung in Brandenburg am 31.12.2024 nach Nutzungsart und regionaler Gliederung

Schlüssel- nummer	Kreisfreie Stadt Landkreis Gemeinde	Bodenfläche insgesamt	Darunter				
			Siedlung	Wohnbau- fläche	davon		
					Industrie- und Gewerbefläche		
					zusammen	darunter	
						Industrie und Gewerbe	Lager- fläche
			10 000 000	11 000 000	12 000 000	12 010 000	12 010 200
		Hektar	Prozent				
12067024	Bad Saarow.....	5 036	13,0	4,5	0,9	0,6	0,0
12067036	Beeskow.....	7 790	10,1	3,1	2,8	1,8	0,2
12067040	Berkenbrück.....	1 784	4,6	2,9	0,2	0,1	–
12067072	Briesen (Mark).....	11 168	3,0	1,3	0,5	0,2	–
12067076	Brieskow-Finkenheerd.....	1 361	13,6	6,1	4,1	3,5	–
12067112	Diensdorf-Radlow.....	935	6,2	3,6	0,4	0,3	–
12067120	Eisenhüttenstadt.....	6 347	32,2	4,7	15,8	13,2	0,0
12067124	Erkner.....	1 653	23,5	13,0	3,4	1,2	–
12067137	Friedland.....	17 415	2,9	1,0	0,4	0,2	0,0
12067144	Fürstenwalde/Spree.....	7 067	21,4	7,9	7,4	3,7	0,0
12067173	Gosen-Neu Zittau.....	1 526	16,3	6,2	1,5	0,3	–
12067180	Groß Lindow.....	1 539	9,6	4,7	0,3	0,1	–
12067201	Grünheide (Mark).....	12 690	8,0	2,5	2,5	2,3	0,0
12067205	Grunow-Dammendorf.....	4 514	1,6	0,7	0,2	0,2	–
12067237	Jacobsdorf.....	5 058	4,7	1,9	1,3	0,7	–
12067288	Langewahl.....	1 345	4,5	2,3	0,4	0,2	–
12067292	Lawitz.....	607	11,0	4,3	1,7	0,2	–
12067324	Mixdorf.....	1 322	8,9	2,7	4,4	0,1	–
12067336	Müllrose.....	6 923	4,9	2,3	0,8	0,6	0,0
12067338	Neiße münde.....	4 228	4,2	2,2	0,6	0,6	–
12067357	Neuzelle.....	13 594	3,6	1,4	0,3	0,2	0,0
12067397	Ragow-Merz.....	4 375	1,4	0,9	0,1	0,1	–
12067408	Rauen.....	2 159	6,8	4,1	0,1	0,0	–
12067413	Reichenwalde.....	2 631	8,3	2,0	0,8	0,7	–
12067426	Rietz-Neuendorf.....	18 482	3,6	1,4	0,5	0,3	0,0
12067438	Schlaubetal.....	5 256	3,5	2,0	0,6	0,5	0,0
12067440	Schöneiche bei Berlin.....	1 673	34,1	24,1	3,1	2,1	–
12067458	Siehdichum.....	7 362	2,3	1,0	0,2	0,1	–
12067469	Spreenhagen.....	13 703	3,8	1,2	1,0	1,0	0,0
12067473	Steinhöfel.....	16 047	4,0	1,5	1,0	0,6	–
12067481	Storkow (Mark).....	18 072	5,9	2,0	1,4	0,9	0,0
12067493	Tauche.....	12 160	4,8	1,9	0,7	0,6	0,0
12067508	Vogelsang.....	586	11,9	5,4	2,1	0,7	–
12067520	Wendisch Rietz.....	2 507	7,1	3,1	0,4	0,1	–
12067528	Wiesenu.....	2 975	5,7	1,5	0,7	0,4	0,0
12067544	Woltersdorf.....	912	41,5	28,3	2,7	2,1	–
12067552	Ziltendorf.....	2 877	4,6	2,6	0,3	0,2	–
12068000	Ostprignitz-Ruppin	252 639	4,2	1,2	0,8	0,4	0,0
12068052	Breddin.....	4 497	2,8	1,0	0,2	0,1	0,0
12068072	Dabergotz.....	1 266	4,8	1,4	0,5	0,5	–
12068109	Dreetz.....	6 475	3,6	1,4	0,2	0,2	–
12068117	Fehrbellin.....	27 038	3,9	1,3	0,7	0,5	–
12068181	Heiligengrabe.....	20 766	3,8	1,0	1,1	0,8	–
12068188	Herzberg (Mark).....	1 873	4,8	1,9	0,8	0,4	0,0
12068264	Kyritz.....	15 737	5,6	1,6	1,4	0,7	–

5 Anteile der Fläche für Siedlung in Brandenburg am 31.12.2024 nach Nutzungsart und regionaler Gliederung

Schlüssel- nummer	Kreisfreie Stadt Landkreis Gemeinde	Bodenfläche insgesamt	Darunter				
			Siedlung	Wohnbau- fläche	davon		
					Industrie- und Gewerbefläche		
					zusammen	darunter	
						Industrie und Gewerbe	Lager- fläche
			10 000 000	11 000 000	12 000 000	12 010 000	12 010 200
		Hektar	Prozent				
12068280	Lindow (Mark).....	6 547	6,8	1,9	0,3	0,1	0,0
12068306	Märkisch Linden.....	4 419	4,8	0,9	2,0	1,0	–
12068320	Neuruppin.....	30 519	5,8	1,9	1,1	0,5	0,0
12068324	Neustadt (Dosse).....	7 587	5,8	1,4	1,5	0,6	0,0
12068353	Rheinsberg.....	32 814	3,2	0,9	0,2	0,2	0,0
12068372	Rüthnick.....	1 769	3,9	1,8	0,1	–	–
12068409	Sieversdorf-Hohenofen.....	2 002	4,6	1,5	0,1	0,1	–
12068413	Storbeck-Frankendorf.....	4 269	1,2	0,4	0,1	0,1	–
12068417	Stüdenitz-Schönermark.....	2 435	3,5	1,0	0,6	0,5	–
12068425	Temnitzquell.....	6 576	1,9	0,6	0,5	0,4	–
12068426	Temnitztal.....	5 248	3,4	1,2	0,3	0,2	–
12068437	Vielitzsee.....	2 218	4,9	1,3	0,0	–	–
12068452	Walsleben.....	3 191	3,2	0,9	0,9	0,6	–
12068468	Wittstock/Dosse.....	42 020	3,9	1,0	1,2	0,4	0,0
12068477	Wusterhausen/Dosse.....	19 634	3,9	1,0	0,6	0,4	0,0
12068501	Zernitz-Lohm.....	3 737	3,8	1,2	0,3	0,0	–
12069000	Potsdam-Mittelmark	259 203	6,3	2,4	1,1	0,6	0,0
12069017	Beelitz.....	18 131	6,0	2,3	0,7	0,4	0,0
12069018	Beetzsee.....	2 128	11,3	4,5	1,2	0,7	–
12069019	Beetzseeheide.....	3 760	3,3	0,9	0,3	0,0	–
12069020	Bad Belzig.....	23 609	3,7	1,2	0,9	0,7	–
12069028	Bensdorf.....	3 434	3,0	1,6	0,6	0,4	–
12069052	Borkheide.....	676	30,9	17,0	3,3	2,5	0,2
12069056	Borkwalde.....	489	29,7	17,6	0,1	0,1	–
12069076	Brück.....	8 618	4,9	1,6	1,2	0,8	0,0
12069089	Buckautal.....	3 932	2,4	0,6	0,1	0,0	–
12069216	Golzow.....	4 024	3,9	1,4	0,6	0,2	0,0
12069224	Görzke.....	7 558	1,8	0,7	0,3	0,3	–
12069232	Gräben.....	4 062	1,5	0,5	0,2	0,2	0,0
12069249	Groß Kreutz (Havel).....	9 935	10,4	3,6	2,9	0,6	0,1
12069270	Havelsee.....	8 197	5,6	1,5	1,7	0,3	–
12069304	Kleinmachnow.....	1 191	50,1	35,6	5,2	2,6	–
12069306	Kloster Lehnin.....	20 092	6,8	2,2	1,4	0,7	0,0
12069345	Linthe.....	2 979	8,0	1,1	3,3	2,9	0,1
12069397	Michendorf.....	6 869	14,9	6,8	1,8	0,5	0,0
12069402	Mühlenfließ.....	5 872	2,7	0,8	0,3	0,2	0,0
12069448	Niemegk.....	4 511	5,8	1,3	2,5	1,7	0,0
12069454	Nuthetal.....	4 803	9,5	4,6	1,1	0,3	0,1
12069460	Päwesin.....	2 365	4,0	1,1	0,4	0,0	–
12069470	Planebruch.....	6 539	1,5	0,5	0,2	0,2	0,0
12069474	Planetetal.....	4 276	3,5	0,6	0,9	0,7	–
12069485	Rabenstein/Fläming.....	7 918	1,6	0,4	0,3	0,3	–
12069537	Rosenau.....	4 974	2,6	0,9	0,2	0,1	–
12069541	Roskow.....	3 926	3,9	1,4	0,5	0,1	–
12069590	Schwielowsee.....	5 829	11,7	5,6	1,0	0,5	0,0

5 Anteile der Fläche für Siedlung in Brandenburg am 31.12.2024 nach Nutzungsart und regionaler Gliederung

Schlüssel- nummer	Kreisfreie Stadt Landkreis Gemeinde	Bodenfläche insgesamt	Darunter				
			Siedlung	Wohnbau- fläche	davon		
					Industrie- und Gewerbefläche		
					zusammen	darunter	
						Industrie und Gewerbe	Lager- fläche
			10 000 000	11 000 000	12 000 000	12 010 000	12 010 200
		Hektar	Prozent				
12069596	Seddiner See.....	2 398	12,4	3,3	3,3	3,1	0,0
12069604	Stahnsdorf.....	4 947	18,2	7,6	2,8	2,2	0,1
12069616	Teltow.....	2 159	37,9	19,7	6,8	2,6	0,2
12069632	Treuenbrietzen.....	21 243	3,5	1,3	0,5	0,2	0,0
12069648	Wenzlow.....	2 054	2,8	1,2	0,2	0,1	0,0
12069656	Werder (Havel).....	11 712	13,9	5,2	2,1	1,2	0,0
12069665	Wiesenburg/Mark.....	22 019	2,8	0,8	0,7	0,6	0,0
12069680	Wollin.....	2 800	3,1	1,2	0,2	0,1	0,0
12069688	Wusterwitz.....	2 378	10,3	5,1	0,7	0,2	0,0
12069696	Ziesar.....	6 796	3,8	1,1	0,9	0,8	0,0
12070000	Prignitz	213 858	4,5	1,1	0,8	0,4	0,0
12070008	Bad Wilsnack.....	7 938	3,6	1,2	0,4	0,3	0,0
12070028	Berge.....	2 661	5,3	1,3	0,5	0,3	0,0
12070052	Breese.....	2 376	5,2	2,8	0,2	0,1	–
12070060	Cumlosen.....	2 218	4,9	1,6	0,5	0,2	0,0
12070096	Gerdshagen.....	2 299	6,1	1,0	3,2	0,5	–
12070125	Groß Pankow (Prignitz).....	25 078	3,4	0,8	0,3	0,1	–
12070145	Gülit-reetz.....	2 433	4,0	0,9	0,0	0,0	–
12070149	Gumtow.....	21 315	3,3	0,6	0,3	0,2	0,0
12070153	Halenbeck-Rohlsdorf.....	3 991	2,8	1,0	0,5	0,3	–
12070173	Karstädt.....	25 353	4,4	0,9	0,8	0,6	0,0
12070222	Kümmernitztal.....	2 038	4,6	1,3	0,0	0,0	0,0
12070236	Lanz.....	6 035	1,9	0,6	0,1	0,1	–
12070241	Legde/Quitzebel.....	4 182	2,4	0,6	0,1	0,1	–
12070244	Lenzen (Elbe).....	9 620	3,1	0,9	0,4	0,3	–
12070246	Lenzerwische.....	4 207	3,2	1,4	0,2	0,1	–
12070266	Marienfließ.....	7 770	3,5	0,4	1,8	0,0	–
12070280	Meyenburg.....	5 071	5,2	1,4	1,3	0,8	0,0
12070296	Perleberg.....	13 869	7,8	1,7	2,1	0,9	–
12070300	Pirow.....	3 781	2,4	0,6	0,1	0,1	–
12070302	Plattenburg.....	20 201	3,4	0,8	0,3	0,2	0,0
12070316	Pritzwalk.....	16 732	6,4	1,7	1,5	1,0	0,0
12070325	Putlitz.....	11 968	3,4	0,8	0,4	0,2	0,0
12070348	Rühstädt.....	2 915	2,6	0,7	0,2	0,1	–
12070393	Triglitz.....	3 182	3,9	0,9	0,8	0,0	0,0
12070416	Weisen.....	1 563	7,5	3,1	1,2	0,8	0,0
12070424	Wittenberge.....	5 063	19,4	5,9	5,2	3,3	0,1
12071000	Spree-Neiße	165 700	9,8	2,8	1,8	0,8	0,0
12071028	Briesen.....	913	7,6	4,0	0,7	0,6	–
12071032	Burg (Spreewald).....	3 526	15,4	7,5	1,2	0,4	0,0
12071041	Dissen-Striesow.....	1 998	5,4	3,0	0,1	0,0	0,0
12071044	Döbern.....	1 579	17,1	8,3	3,4	1,7	–
12071052	Drachhausen.....	3 840	3,1	1,6	0,2	0,2	–
12071057	Drebkau.....	14 390	7,7	2,0	0,7	0,4	0,0

5 Anteile der Fläche für Siedlung in Brandenburg am 31.12.2024 nach Nutzungsart und regionaler Gliederung

Schlüssel- nummer	Kreisfreie Stadt Landkreis Gemeinde	Bodenfläche insgesamt	Darunter				
			Siedlung	Wohnbau- fläche	davon		
					Industrie- und Gewerbefläche		
					zusammen	darunter	
						Industrie und Gewerbe	Lager- fläche
			10 000 000	11 000 000	12 000 000	12 010 000	12 010 200
		Hektar	Prozent				
12071060	Drehnow.....	1 097	5,3	3,3	0,3	0,2	–
12071074	Felixsee.....	3 552	5,7	2,7	0,5	0,2	–
12071076	Forst (Lausitz).....	11 069	11,9	5,1	1,8	1,0	0,0
12071153	Groß Schacksdorf-Simmersdorf.....	2 517	4,7	2,0	0,7	0,4	–
12071160	Guben.....	4 399	22,3	7,6	6,0	4,0	0,0
12071164	Guhrow.....	668	6,3	4,4	0,4	0,3	–
12071176	Heinersbrück.....	2 398	3,8	1,6	0,1	0,0	0,0
12071189	Jämlitz-Klein Döben.....	2 872	2,5	1,3	0,1	0,0	–
12071193	Jänschwalde.....	8 237	17,3	1,1	3,7	2,7	–
12071244	Kolkwitz.....	10 468	8,7	4,4	1,6	0,9	–
12071294	Neiße-Malxetal.....	8 257	5,6	1,3	3,0	0,3	0,1
12071301	Neuhausen/Spree.....	13 423	6,7	2,2	1,3	0,1	–
12071304	Peitz.....	1 349	22,0	9,8	5,1	2,4	0,1
12071337	Schenkendöbern.....	21 505	3,7	1,0	0,3	0,2	–
12071341	Schmogrow-Fehrow.....	3 042	3,3	1,7	0,1	0,1	–
12071372	Spremberg.....	20 232	16,1	3,4	2,8	2,1	0,0
12071384	Tauer.....	4 222	2,1	1,1	0,1	0,1	0,0
12071386	Teichland.....	3 517	11,1	1,6	7,9	0,8	–
12071392	Tschernitz.....	1 326	13,3	5,2	3,0	2,4	–
12071401	Turnow-Preilack.....	3 802	9,0	1,7	6,5	0,2	0,0
12071408	Welzow.....	3 957	42,5	3,6	1,5	0,9	0,0
12071412	Werben.....	2 501	5,3	3,4	0,4	0,3	–
12071414	Wiesengrund.....	5 044	4,2	1,9	0,2	0,1	0,0
12072000	Teltow-Fläming	210 420	6,6	1,8	1,6	0,9	0,0
12072002	Am Mellensee.....	10 468	8,3	1,6	0,6	0,3	–
12072014	Baruth/Mark.....	23 383	4,1	0,7	1,5	0,8	0,0
12072017	Blankenfelde-Mahlow.....	5 517	26,4	14,2	4,4	2,8	–
12072053	Dahme/Mark.....	16 257	2,9	0,8	0,6	0,4	–
12072055	Dahmetal.....	4 156	2,2	0,5	0,7	0,2	0,0
12072120	Großbeeren.....	5 189	12,0	2,9	5,3	2,2	–
12072157	Ihlow.....	4 769	2,0	0,4	0,1	0,0	–
12072169	Jüterbog.....	17 648	5,8	1,5	1,6	1,0	–
12072232	Luckenwalde.....	4 661	19,7	8,0	5,6	3,9	0,0
12072240	Ludwigsfelde.....	10 998	12,3	3,3	4,9	4,1	0,0
12072297	Niedergörsdorf.....	20 577	3,8	1,0	1,1	0,8	–
12072298	Niederer Fläming.....	18 613	2,4	0,3	0,4	0,2	0,0
12072312	Nuthe-Urstromtal.....	34 129	2,1	0,6	0,4	0,2	0,0
12072340	Rangsdorf.....	3 379	18,3	9,5	3,8	2,1	–
12072426	Trebbin.....	12 637	6,0	2,0	1,5	0,7	–
12072477	Zossen.....	18 038	15,2	2,2	2,6	0,7	0,0
12073000	Uckermark	307 702	4,1	1,2	1,1	0,8	0,0
12073008	Angermünde.....	32 424	3,8	1,3	0,6	0,4	–
12073069	Boitzenburger Land.....	21 738	2,7	0,9	0,5	0,2	–
12073085	Brüssow.....	10 181	2,9	1,2	0,3	0,1	–

5 Anteile der Fläche für Siedlung in Brandenburg am 31.12.2024 nach Nutzungsart und regionaler Gliederung

Schlüssel- nummer	Kreisfreie Stadt Landkreis Gemeinde	Bodenfläche insgesamt	Darunter				
			Siedlung	Wohnbau- fläche	davon		
					Industrie- und Gewerbefläche		
					zusammen	darunter	
						Industrie und Gewerbe	Lager- fläche
			10 000 000	11 000 000	12 000 000	12 010 000	12 010 200
		Hektar	Prozent				
12073093	Carmzow-Wallmow.....	3 206	2,3	1,1	0,2	0,0	–
12073097	Casekow.....	9 426	3,2	1,1	0,5	0,3	–
12073157	Flieth-Stegelitz.....	4 692	2,1	0,9	0,2	0,1	–
12073189	Gartz (Oder).....	6 188	3,5	1,5	0,3	0,1	–
12073201	Gerswalde.....	9 706	2,9	1,2	0,2	0,1	–
12073216	Göritz.....	2 556	3,8	1,8	0,4	0,2	–
12073225	Gramzow.....	6 620	3,4	1,5	0,5	0,3	0,0
12073261	Grünow.....	3 492	3,6	1,7	0,3	0,1	–
12073309	Hohenselchow-Groß Pinnow.....	4 150	3,2	0,5	0,9	0,6	–
12073384	Lychen.....	11 198	2,9	1,1	0,3	0,1	0,0
12073393	Mescherin.....	3 104	4,1	1,1	0,6	0,6	–
12073396	Milmersdorf.....	6 356	4,0	0,9	0,9	0,6	0,0
12073404	Mittenwalde.....	2 307	3,1	1,3	0,3	0,1	–
12073429	Nordwestuckermark.....	25 432	2,7	0,9	0,4	0,2	–
12073430	Oberuckersee.....	8 496	2,9	1,3	0,2	0,1	–
12073440	Pinnow.....	1 294	18,2	2,2	12,5	10,9	–
12073452	Prenzlau.....	14 296	8,1	1,8	2,9	2,0	–
12073458	Randowtal.....	6 419	2,5	0,8	0,2	0,1	–
12073490	Schenkenberg.....	3 016	3,4	1,0	0,9	0,5	–
12073520	Schönfeld.....	2 926	3,5	0,8	0,9	0,4	–
12073532	Schwedt/Oder.....	36 074	8,0	1,6	4,2	3,4	–
12073565	Tantow.....	3 547	2,8	1,3	0,3	0,1	–
12073569	Temmen-Ringenwalde.....	6 331	2,3	0,5	0,1	0,0	–
12073572	Templin.....	37 959	4,2	1,2	1,1	0,3	0,0
12073578	Uckerfelde.....	4 627	3,0	1,3	0,7	0,4	–
12073579	Uckerland.....	16 721	3,0	1,0	0,4	0,2	–
12073645	Zichow.....	3 222	3,2	1,0	0,1	0,1	–
12000000	Land Brandenburg	2 965 437	6,8	2,4	1,4	0,8	0,0

5 Anteile der Fläche für Siedlung in Brandenburg am 31.12.2024 nach Nutzungsart und regionaler Gliederung

Schlüssel- nummer	Kreisfreie Stadt Landkreis Gemeinde	Darunter					
		davon					
		Industrie- und Gewerbefläche					
		darunter					
		Handel und Dienst- leistung	Ver- sorgungs- anlage	darunter Förder- anlage	Entsorgung	darunter	
						Deponie (oberirdisch)	Deponie (untertägig)
		12 020 000	12 030 000	12 030 100	12 040 000	12 040 300	12 040 400
Prozent							
12051000	Brandenburg an der Havel.....	0,9	1,0	–	0,1	–	–
12052000	Cottbus.....	1,1	0,7	–	0,5	0,2	–
12053000	Frankfurt (Oder).....	1,1	0,4	–	0,2	–	0,1
12054000	Potsdam.....	1,1	0,3	–	0,3	0,1	–
12060000	Barnim.....	0,2	0,5	0,0	0,2	0,0	–
12060005	Ahrensfelde.....	0,9	1,7	–	0,1	–	–
12060012	Althüttendorf.....	0,3	0,0	–	0,0	–	–
12060020	Bernau bei Berlin.....	0,6	0,3	–	0,1	–	–
12060024	Biesenthal.....	0,2	0,1	–	0,0	–	–
12060034	Breydin.....	0,0	0,2	–	0,0	–	–
12060036	Britz.....	0,3	0,9	–	0,1	–	–
12060045	Chorin.....	0,0	0,2	–	0,0	–	–
12060052	Eberswalde.....	0,6	0,2	–	0,5	–	–
12060068	Friedrichswalde.....	0,0	0,0	–	–	–	–
12060092	Hohenfinow.....	0,0	0,3	–	–	–	–
12060100	Joachimsthal.....	0,1	0,0	–	0,0	–	–
12060128	Liepe.....	0,0	0,1	–	0,0	–	–
12060149	Lunow-Stolzenhagen.....	0,0	0,1	0,0	0,0	–	–
12060154	Marienwerder.....	0,0	0,0	–	0,1	–	–
12060161	Melchow.....	0,1	–	–	0,0	–	–
12060172	Niederfinow.....	0,1	0,0	–	–	–	–
12060176	Oderberg.....	0,1	0,3	–	–	–	–
12060181	Panketal.....	0,5	0,1	–	2,5	2,4	–
12060185	Parsteinsee.....	0,0	0,0	–	–	–	–
12060192	Rüdnitz.....	0,1	0,0	–	1,1	–	–
12060198	Schorfheide.....	0,2	0,8	–	0,1	–	–
12060250	Sydower Fließ.....	0,0	0,0	–	0,0	–	–
12060269	Wandlitz.....	0,2	0,1	–	0,3	–	–
12060280	Werneuchen.....	0,1	2,2	–	0,1	0,0	–
12060296	Ziethen.....	0,0	–	–	–	–	–
12061000	Dahme-Spreewald	0,2	0,2	0,0	0,1	0,0	–
12061005	Alt Zauche-Wußwerk.....	0,0	–	–	–	–	–
12061017	Bersteland.....	0,0	0,1	–	0,1	–	–
12061020	Bestensee.....	0,1	0,2	–	0,0	–	–
12061061	Byhleguhre-Byhlen.....	–	0,0	–	–	–	–
12061097	Drahnsdorf.....	0,0	0,1	–	0,0	–	–
12061112	Eichwalde.....	1,0	0,4	–	0,0	–	–
12061164	Golßen.....	0,2	0,1	–	0,0	–	–
12061192	Groß Köris.....	0,1	0,3	–	0,0	–	–
12061216	Halbe.....	0,0	0,0	–	0,0	–	–
12061217	Heidesee.....	0,1	0,1	–	0,1	–	–
12061219	Heideblick.....	0,0	0,8	–	0,0	–	–
12061224	Jamlitz.....	–	0,1	–	–	–	–
12061244	Kasel-Golzig.....	0,0	0,0	–	0,2	–	–

5 Anteile der Fläche für Siedlung in Brandenburg am 31.12.2024 nach Nutzungsart und regionaler Gliederung

Schlüssel- nummer	Kreisfreie Stadt Landkreis Gemeinde	Darunter					
		davon					
		Industrie- und Gewerbefläche					
		darunter					
		Handel und Dienst- leistung	Ver- sorgungs- anlage	darunter Förder- anlage	Entsorgung	darunter	
						Deponie (oberirdisch)	Deponie (untertägig)
		12 020 000	12 030 000	12 030 100	12 040 000	12 040 300	12 040 400
		Prozent					
12061260	Königs Wusterhausen.....	0,5	0,1	–	0,6	–	–
12061265	Krausnick-Groß Wasserburg.....	0,0	0,0	–	0,0	–	–
12061308	Lieberose.....	0,0	0,0	–	0,0	–	–
12061316	Lübben (Spreewald).....	0,2	0,1	–	0,1	0,0	–
12061320	Luckau.....	0,1	0,6	–	0,1	0,0	–
12061328	Märkisch Buchholz.....	0,0	0,0	–	–	–	–
12061329	Märkische Heide.....	0,0	0,1	–	0,0	–	–
12061332	Mittenwalde.....	0,3	0,4	–	0,4	–	–
12061344	Münchehofe.....	0,0	0,0	0,0	0,0	–	–
12061352	Neu Zauche.....	0,0	0,1	–	0,0	–	–
12061405	Rietzneuendorf-Staakow.....	0,1	0,3	–	–	–	–
12061428	Schlepzig.....	0,1	0,0	–	–	–	–
12061433	Schönefeld.....	1,5	0,2	0,0	0,6	0,0	–
12061435	Schönwald.....	0,0	0,1	–	0,0	–	–
12061444	Schulzendorf.....	0,6	0,0	–	–	–	–
12061448	Schwerin.....	0,1	0,1	–	–	–	–
12061450	Schwielochsee.....	0,0	0,1	0,0	0,0	–	–
12061470	Spreewaldheide.....	–	0,0	–	–	–	–
12061471	Steinreich.....	0,0	0,0	–	0,0	–	–
12061476	Straupitz.....	0,1	0,0	–	–	–	–
12061492	Teupitz.....	0,1	0,3	–	0,0	–	–
12061510	Unterspreewald.....	0,1	0,0	–	–	–	–
12061540	Wildau.....	6,4	0,3	–	0,0	–	–
12061572	Zeuthen.....	0,5	0,0	–	0,0	–	–
12062000	Elbe-Elster	0,1	0,3	0,0	0,1	0,0	–
12062024	Bad Liebenwerda.....	0,2	0,3	–	0,0	–	–
12062088	Crinitz.....	0,0	0,0	–	0,0	–	–
12062092	Doberlug-Kirchhain.....	0,1	0,2	0,0	0,0	0,0	–
12062124	Elsterwerda.....	1,0	0,5	–	0,1	–	–
12062128	Falkenberg/Elster.....	0,1	0,4	–	0,0	–	–
12062134	Fichtwald.....	0,0	0,4	–	0,0	–	–
12062140	Finsterwalde.....	0,4	3,0	–	0,6	–	–
12062177	Gorden-Staupitz.....	0,0	0,0	–	–	–	–
12062196	Gröden.....	0,2	0,3	–	0,1	–	–
12062208	Großthiemig.....	0,0	0,0	–	0,1	–	–
12062219	Heideland.....	0,0	0,0	–	–	–	–
12062224	Herzberg (Elster).....	0,2	0,0	–	0,0	–	–
12062232	Hirschfeld.....	0,0	0,0	–	–	–	–
12062237	Hohenbucko.....	0,0	0,0	–	0,0	–	–
12062240	Hohenleipisch.....	0,0	0,0	–	–	–	–
12062282	Kremmitzaue.....	–	0,0	–	0,0	–	–
12062289	Lebusa.....	0,1	0,0	–	0,0	–	–
12062293	Lichterfeld-Schacksdorf.....	0,0	0,6	–	0,0	–	–
12062333	Massen-Niederlausitz.....	0,2	0,2	–	0,1	–	–
12062336	Merzdorf.....	0,0	0,0	–	–	–	–

5 Anteile der Fläche für Siedlung in Brandenburg am 31.12.2024 nach Nutzungsart und regionaler Gliederung

Schlüssel- nummer	Kreisfreie Stadt Landkreis Gemeinde	Darunter					
		davon					
		Industrie- und Gewerbefläche					
		darunter					
		Handel und Dienst- leistung	Ver- sorgungs- anlage	darunter Förder- anlage	Entsorgung	darunter	
						Deponie (oberirdisch)	Deponie (untertägig)
		12 020 000	12 030 000	12 030 100	12 040 000	12 040 300	12 040 400
		Prozent					
12062341	Mühlberg/Elbe.....	0,1	0,9	–	0,1	–	–
12062372	Plessa.....	0,1	0,3	–	0,1	–	–
12062410	Röderland.....	0,1	0,3	–	0,0	–	–
12062417	Rückersdorf.....	0,1	0,1	–	–	–	–
12062425	Sallgast.....	0,0	0,2	–	–	–	–
12062440	Schilda.....	0,0	0,0	–	0,1	–	–
12062445	Schlieben.....	0,1	0,2	–	0,0	–	–
12062453	Schönborn.....	0,0	0,0	–	0,1	–	–
12062461	Schönewalde.....	0,1	0,2	–	0,0	–	–
12062464	Schraden.....	0,2	0,0	–	–	–	–
12062469	Sonnenwalde.....	0,0	0,0	0,0	0,1	–	–
12062492	Tröbitz.....	0,0	0,2	–	0,4	0,4	–
12062500	Uebigau-Wahrenbrück.....	0,1	0,0	–	0,3	0,1	–
12063000	Havelland	0,2	0,2	0,0	0,2	–	–
12063036	Brieselang.....	0,1	0,5	–	0,0	–	–
12063056	Dallgow-Döberitz.....	0,4	1,0	–	0,2	–	–
12063080	Falkensee.....	0,8	0,1	–	0,1	–	–
12063088	Friesack.....	0,1	0,1	–	0,0	–	–
12063094	Gollenberg.....	–	–	–	–	–	–
12063112	Großderschau.....	0,0	–	–	–	–	–
12063134	Havelaue.....	0,0	0,0	–	0,0	–	–
12063142	Wiesenaue.....	–	0,0	–	–	–	–
12063148	Ketzin/Havel.....	0,3	0,2	–	1,0	–	–
12063161	Kleßen-Görne.....	–	0,0	–	–	–	–
12063165	Kotzen.....	0,0	0,1	–	0,0	–	–
12063186	Märkisch Luch.....	0,0	0,0	–	–	–	–
12063189	Milower Land.....	0,0	0,2	–	0,0	–	–
12063202	Mühlenberge.....	0,0	0,0	–	0,2	–	–
12063208	Nauen.....	0,2	0,3	0,0	0,4	–	–
12063212	Nennhausen.....	0,0	0,0	–	0,0	–	–
12063228	Paulinenaue.....	0,0	0,0	–	0,0	–	–
12063240	Pessin.....	0,0	0,2	–	–	–	–
12063244	Premnitz.....	0,2	0,4	–	0,2	–	–
12063252	Rathenow.....	0,5	0,3	–	0,1	–	–
12063256	Retzow.....	–	0,0	–	–	–	–
12063260	Rhinow.....	0,0	0,2	–	–	–	–
12063273	Schönwalde-Glien.....	0,2	0,0	–	0,1	–	–
12063274	Seeblick.....	0,0	0,0	0,0	0,0	–	–
12063293	Stechow-Ferchesar.....	0,0	0,0	–	0,0	–	–
12063357	Wustermark.....	0,5	0,3	–	0,0	–	–
12064000	Märkisch-Oderland	0,2	0,5	0,0	0,1	0,0	–
12064009	Alt Tucheband.....	0,1	0,0	–	0,0	–	–
12064029	Altlandsberg.....	0,1	0,0	–	0,0	–	–
12064044	Bad Freienwalde (Oder).....	0,2	0,0	–	0,1	–	–

5 Anteile der Fläche für Siedlung in Brandenburg am 31.12.2024 nach Nutzungsart und regionaler Gliederung

Schlüssel- nummer	Kreisfreie Stadt Landkreis Gemeinde	Darunter					
		davon					
		Industrie- und Gewerbefläche					
		darunter					
		Handel und Dienst- leistung	Ver- sorgungs- anlage	darunter	Entsorgung	darunter	
				Förder- anlage		Deponie (oberirdisch)	Deponie (untertägig)
12 020 000	12 030 000	12 030 100	12 040 000	12 040 300	12 040 400		
Prozent							
12064053	Beiersdorf-Freudenberg.....	0,0	0,2	–	0,1	–	–
12064057	Bleyen-Genschmar.....	0,0	0,0	–	–	–	–
12064061	Bliesdorf.....	0,0	2,1	–	–	–	–
12064084	Buckow (Märkische Schweiz).....	0,2	0,1	–	–	–	–
12064125	Falkenberg.....	0,0	0,0	–	–	–	–
12064128	Falkenhagen (Mark).....	0,1	0,0	–	0,1	–	–
12064130	Fichtenhöhe.....	0,0	0,2	–	–	–	–
12064136	Fredersdorf-Vogelsdorf.....	2,1	0,0	–	0,0	–	–
12064153	Garzau-Garzin.....	0,1	0,7	–	–	–	–
12064172	Golzow.....	0,1	0,1	–	–	–	–
12064190	Gusow-Platkow.....	0,0	0,0	–	0,0	–	–
12064205	Heckelberg-Brunow.....	0,0	0,1	–	0,1	–	–
12064222	Höhenland.....	0,0	0,0	–	–	–	–
12064227	Hoppegarten.....	2,0	0,0	–	2,0	–	–
12064266	Küstriner Vorland.....	0,1	0,1	0,0	0,1	–	–
12064268	Lebus.....	0,1	0,1	–	0,0	–	–
12064274	Letschin.....	0,1	0,4	–	0,0	–	–
12064288	Lietzen.....	–	–	–	–	–	–
12064290	Lindendorf.....	0,0	0,3	–	–	–	–
12064303	Märkische Höhe.....	0,0	0,0	–	–	–	–
12064317	Müncheberg.....	0,1	0,2	–	0,1	–	–
12064336	Neuenhagen bei Berlin.....	0,7	2,6	–	0,0	–	–
12064340	Neuhardenberg.....	0,1	4,6	–	0,0	–	–
12064349	Neulewin.....	0,0	0,0	–	–	–	–
12064365	Neutrebbin.....	0,0	3,8	–	0,1	–	–
12064370	Oberbarnim.....	0,0	0,0	–	0,0	–	–
12064371	Oderaue.....	0,0	0,1	–	–	–	–
12064380	Petershagen/Eggersdorf.....	1,0	0,2	–	0,0	–	–
12064388	Podelzig.....	0,0	0,1	–	0,0	–	–
12064393	Prötzel.....	0,0	0,1	–	0,0	–	–
12064408	Rehfelde.....	0,2	0,1	–	0,1	–	–
12064417	Reichenow-Möglin.....	0,0	0,4	–	–	–	–
12064420	Reitwein.....	0,0	0,0	–	–	–	–
12064428	Rüdersdorf bei Berlin.....	0,5	0,9	–	0,2	–	–
12064448	Seelow.....	0,4	1,0	–	–	–	–
12064472	Strausberg.....	0,7	0,2	–	0,0	–	–
12064480	Treplin.....	–	0,3	–	–	–	–
12064482	Vierlinden.....	0,1	0,1	–	0,1	–	–
12064484	Waldsiefersdorf.....	0,1	0,0	–	–	–	–
12064512	Wriezen.....	0,2	0,7	–	0,1	0,1	–
12064538	Zechin.....	0,0	0,0	–	–	–	–
12064539	Zeschdorf.....	0,1	0,0	–	–	–	–
12065000	Oberhavel	0,2	0,1	–	0,1	0,0	–
12065036	Birkenwerder.....	0,6	0,7	–	0,1	0,1	–
12065084	Fürstenberg/Havel.....	0,1	0,1	–	0,1	–	–

5 Anteile der Fläche für Siedlung in Brandenburg am 31.12.2024 nach Nutzungsart und regionaler Gliederung

Schlüssel- nummer	Kreisfreie Stadt Landkreis Gemeinde	Darunter					
		davon					
		Industrie- und Gewerbefläche					
		darunter					
		Handel und Dienst- leistung	Ver- sorgungs- anlage	darunter	Entsorgung	darunter	
				Förder- anlage		Deponie (oberirdisch)	Deponie (untertägig)
		12 020 000	12 030 000	12 030 100	12 040 000	12 040 300	12 040 400
Prozent							
12065096	Glienicke/Nordbahn.....	0,8	0,1	–	0,0	–	–
12065100	Gransee.....	0,1	0,1	–	0,0	–	–
12065117	Großwoltersdorf.....	0,0	0,0	–	–	–	–
12065136	Hennigsdorf.....	0,6	0,8	–	0,0	–	–
12065144	Hohen Neuendorf.....	0,4	0,0	–	0,0	–	–
12065165	Kremmen.....	0,0	0,2	–	0,0	0,0	–
12065180	Leegebruch.....	0,6	0,0	–	0,0	–	–
12065193	Liebenwalde.....	0,1	0,0	–	0,0	–	–
12065198	Löwenberger Land.....	0,0	0,1	–	0,1	–	–
12065225	Mühlenbecker Land.....	0,3	0,1	–	0,0	–	–
12065251	Oberkrämer.....	0,4	0,2	–	0,0	–	–
12065256	Oranienburg.....	0,7	0,2	–	0,1	0,0	–
12065276	Schönermark.....	–	0,0	–	0,4	–	–
12065301	Sonnenberg.....	–	0,0	–	–	–	–
12065310	Stechlin.....	0,0	0,0	–	0,1	–	–
12065332	Velten.....	1,1	0,6	–	0,6	–	–
12065356	Zehdenick.....	0,1	0,1	–	0,0	–	–
12066000	Oberspreewald-Lausitz	0,2	0,9	–	0,1	0,0	0,0
12066008	Altdöbern.....	0,0	0,4	–	0,0	–	–
12066041	Bronkow.....	0,0	0,0	–	–	–	–
12066052	Calau.....	0,1	0,1	–	0,0	–	–
12066064	Frauendorf.....	0,0	0,0	–	0,0	–	–
12066104	Großkmehlen.....	0,1	0,1	–	–	–	–
12066112	Großräschen.....	0,4	1,0	–	0,2	–	–
12066116	Grünewald.....	0,0	0,0	–	0,0	–	–
12066120	Guteborn.....	0,0	0,0	–	0,0	–	–
12066124	Hermsdorf.....	0,0	0,0	–	0,0	–	–
12066132	Hohenbocka.....	0,1	0,0	–	0,0	0,0	–
12066168	Kroppen.....	0,0	0,0	–	0,0	–	–
12066176	Lauchhammer.....	0,4	0,4	–	0,3	–	0,2
12066188	Lindenau.....	0,1	0,5	–	–	–	–
12066196	Lübbenau/Spreewald.....	0,3	0,4	–	0,0	–	–
12066202	Luckaitztal.....	0,0	0,7	–	–	–	–
12066226	Neu-Seeland.....	0,0	1,4	–	–	–	–
12066228	Neupetershain.....	0,1	0,0	–	–	–	–
12066240	Ortrand.....	0,6	0,1	–	–	–	–
12066272	Ruhland.....	0,1	0,3	–	0,1	0,1	–
12066285	Schipkau.....	0,2	5,8	–	0,3	0,3	–
12066292	Schwarzbach.....	0,0	0,0	–	0,0	0,0	–
12066296	Schwarzheide.....	0,5	2,1	–	0,1	0,0	–
12066304	Senftenberg.....	0,4	2,2	–	0,0	–	–
12066316	Tettau.....	0,0	0,5	–	0,0	–	–
12066320	Vetschau/Spreewald.....	0,1	0,7	–	0,1	0,0	–
12067000	Oder-Spree	0,2	0,2	0,0	0,1	0,0	0,0

5 Anteile der Fläche für Siedlung in Brandenburg am 31.12.2024 nach Nutzungsart und regionaler Gliederung

Schlüssel- nummer	Kreisfreie Stadt Landkreis Gemeinde	Darunter					
		davon					
		Industrie- und Gewerbefläche					
		darunter					
		Handel und Dienst- leistung	Ver- sorgungs- anlage	darunter	Entsorgung	darunter	
				Förder- anlage		Deponie (oberirdisch)	Deponie (untertägig)
		12 020 000	12 030 000	12 030 100	12 040 000	12 040 300	12 040 400
Prozent							
12067024	Bad Saarow.....	0,3	0,0	–	0,0	–	–
12067036	Beeskow.....	0,4	0,4	–	0,2	–	–
12067040	Berkenbrück.....	0,0	0,1	–	–	–	–
12067072	Briesen (Mark).....	0,1	0,2	–	0,0	–	–
12067076	Brieskow-Finkenheerd.....	0,4	0,1	–	0,0	–	–
12067112	Diensdorf-Radlow.....	0,1	0,0	–	0,0	–	–
12067120	Eisenhüttenstadt.....	0,9	0,7	–	0,7	0,3	–
12067124	Erkner.....	1,8	0,2	–	0,2	0,2	–
12067137	Friedland.....	0,1	0,1	–	0,0	–	–
12067144	Fürstenwalde/Spree.....	1,3	1,8	–	0,6	–	–
12067173	Gosen-Neu Zittau.....	1,2	0,0	–	0,1	–	–
12067180	Groß Lindow.....	0,1	0,2	–	–	–	–
12067201	Grünheide (Mark).....	0,0	0,1	–	0,0	–	–
12067205	Grunow-Dammendorf.....	0,0	0,0	–	–	–	–
12067237	Jacobsdorf.....	0,1	0,3	–	0,1	–	–
12067288	Langewahl.....	0,1	0,0	–	0,1	–	–
12067292	Lawitz.....	0,0	0,0	–	1,5	–	–
12067324	Mixdorf.....	0,0	4,3	–	0,0	–	–
12067336	Müllrose.....	0,1	0,0	–	0,0	–	0,0
12067338	Neiße mündet.....	0,0	0,1	–	0,0	–	–
12067357	Neuzelle.....	0,1	0,0	0,0	0,0	–	–
12067397	Ragow-Merz.....	–	0,0	–	–	–	–
12067408	Rauen.....	0,0	0,0	–	0,0	–	–
12067413	Reichenwalde.....	0,1	0,0	–	0,0	–	–
12067426	Rietz-Neuendorf.....	0,0	0,1	–	0,1	–	–
12067438	Schlaubetal.....	0,1	0,0	–	–	–	–
12067440	Schöneiche bei Berlin.....	0,4	0,2	–	0,3	–	0,3
12067458	Siedlichum.....	0,0	0,1	–	0,0	–	–
12067469	Spreenhagen.....	0,0	0,0	–	0,0	–	–
12067473	Steinhöfel.....	0,1	0,3	–	0,0	–	–
12067481	Storkow (Mark).....	0,1	0,2	–	0,2	0,0	–
12067493	Tauche.....	0,0	0,0	–	0,0	–	–
12067508	Vogelsang.....	0,1	0,9	–	0,4	–	–
12067520	Wendisch Rietz.....	0,2	0,0	–	0,0	–	–
12067528	Wiesenu.....	0,1	0,1	–	0,1	–	–
12067544	Woltersdorf.....	0,5	0,0	–	–	–	–
12067552	Ziltendorf.....	0,1	0,0	–	0,0	–	–
12068000	Ostprignitz-Ruppin	0,1	0,2	–	0,1	0,0	–
12068052	Breddin.....	0,0	0,0	–	–	–	–
12068072	Dabergotz.....	–	0,0	–	–	–	–
12068109	Dreetz.....	0,0	0,0	–	0,0	–	–
12068117	Fehrbellin.....	0,1	0,0	–	0,0	–	–
12068181	Heiligengrabe.....	0,0	0,3	–	0,0	–	–
12068188	Herzberg (Mark).....	0,0	0,2	–	–	–	–
12068264	Kyritz.....	0,2	0,1	–	0,4	–	–

5 Anteile der Fläche für Siedlung in Brandenburg am 31.12.2024 nach Nutzungsart und regionaler Gliederung

Schlüssel- nummer	Kreisfreie Stadt Landkreis Gemeinde	Darunter					
		davon					
		Industrie- und Gewerbefläche					
		darunter					
		Handel und Dienst- leistung	Ver- sorgungs- anlage	darunter Förder- anlage	Entsorgung	darunter	
						Deponie (oberirdisch)	Deponie (untertägig)
		12 020 000	12 030 000	12 030 100	12 040 000	12 040 300	12 040 400
		Prozent					
12068280	Lindow (Mark).....	0,1	0,1	–	0,0	–	–
12068306	Märkisch Linden.....	0,0	0,6	–	0,1	–	–
12068320	Neuruppin.....	0,2	0,1	–	0,2	–	–
12068324	Neustadt (Dosse).....	0,2	0,6	–	0,1	0,0	–
12068353	Rheinsberg.....	0,1	0,0	–	0,0	–	–
12068372	Rüthnick.....	0,0	0,0	–	0,0	–	–
12068409	Sieversdorf-Hohenofen.....	–	0,0	–	0,0	–	–
12068413	Storbeck-Frankendorf.....	–	0,0	–	0,0	–	–
12068417	Stüdenitz-Schönermark.....	–	0,2	–	–	–	–
12068425	Temnitzquell.....	0,0	0,0	–	0,0	–	–
12068426	Temnitztal.....	0,0	0,0	–	0,0	–	–
12068437	Vielitzsee.....	0,0	0,0	–	0,0	–	–
12068452	Walsleben.....	0,0	0,2	–	–	–	–
12068468	Wittstock/Dosse.....	0,2	0,6	–	0,1	–	–
12068477	Wusterhausen/Dosse.....	0,1	0,1	–	0,0	–	–
12068501	Zernitz-Lohm.....	0,1	0,1	–	–	–	–
12069000	Potsdam-Mittelmark	0,2	0,2	0,0	0,1	0,0	0,0
12069017	Beelitz.....	0,2	0,1	–	0,1	0,0	–
12069018	Beetzsee.....	0,3	0,0	–	–	–	–
12069019	Beetzseeheide.....	0,2	–	–	–	–	–
12069020	Bad Belzig.....	0,1	0,1	–	0,1	–	–
12069028	Bensdorf.....	0,2	0,0	–	0,0	–	–
12069052	Borkheide.....	0,7	0,0	–	–	–	–
12069056	Borkwalde.....	0,1	0,0	–	–	–	–
12069076	Brück.....	0,1	0,2	–	0,2	–	–
12069089	Buckautal.....	–	0,1	–	–	–	–
12069216	Golzow.....	0,2	0,2	–	–	–	–
12069224	Görzke.....	0,0	0,0	–	0,0	–	–
12069232	Gräben.....	0,0	0,0	–	–	–	–
12069249	Groß Kreutz (Havel).....	0,2	0,6	0,0	1,5	0,0	–
12069270	Havelsee.....	0,0	1,0	–	0,3	0,2	–
12069304	Kleinmachnow.....	2,1	0,1	–	0,0	–	–
12069306	Kloster Lehnin.....	0,1	0,6	–	0,0	–	0,0
12069345	Linthe.....	0,3	0,1	–	0,0	–	–
12069397	Michendorf.....	0,3	0,2	–	0,6	0,6	–
12069402	Mühlenfließ.....	0,0	0,1	–	0,0	–	–
12069448	Niemegk.....	0,1	0,0	–	0,6	0,6	–
12069454	Nuthetal.....	0,2	0,4	–	0,0	–	–
12069460	Päwesin.....	0,4	0,0	–	–	–	–
12069470	Planebruch.....	0,0	0,0	–	0,0	–	–
12069474	Planetetal.....	0,1	0,0	–	0,0	–	–
12069485	Rabenstein/Fläming.....	0,0	0,0	–	–	–	–
12069537	Rosenau.....	0,0	0,1	–	0,1	0,1	–
12069541	Roskow.....	0,1	0,0	–	0,3	–	–
12069590	Schwielowsee.....	0,3	0,1	–	0,0	–	–

5 Anteile der Fläche für Siedlung in Brandenburg am 31.12.2024 nach Nutzungsart und regionaler Gliederung

Schlüssel- nummer	Kreisfreie Stadt Landkreis Gemeinde	Darunter					
		davon					
		Industrie- und Gewerbefläche					
		darunter					
		Handel und Dienst- leistung	Ver- sorgungs- anlage	darunter Förder- anlage	Entsorgung	darunter	
						Deponie (oberirdisch)	Deponie (untertägig)
		12 020 000	12 030 000	12 030 100	12 040 000	12 040 300	12 040 400
		Prozent					
12069596	Seddiner See.....	0,2	0,1	–	0,0	–	–
12069604	Stahnsdorf.....	0,2	0,0	–	0,4	–	–
12069616	Teltow.....	3,1	0,5	–	0,4	–	–
12069632	Treuenbrietzen.....	0,0	0,2	–	0,0	–	–
12069648	Wenzlow.....	0,0	0,0	–	–	–	–
12069656	Werder (Havel).....	0,5	0,1	–	0,1	0,0	–
12069665	Wiesenburg/Mark.....	0,0	0,1	–	0,0	–	–
12069680	Wollin.....	0,0	0,1	–	0,1	0,0	–
12069688	Wusterwitz.....	0,2	0,0	–	0,2	–	–
12069696	Ziesar.....	0,1	0,0	–	0,1	–	–
12070000	Prignitz	0,1	0,3	–	0,0	0,0	–
12070008	Bad Wilsnack.....	0,1	0,0	–	0,0	0,0	–
12070028	Berge.....	0,0	0,2	–	0,0	–	–
12070052	Breese.....	0,0	0,1	–	0,0	–	–
12070060	Cumlosen.....	0,0	0,0	–	0,2	–	–
12070096	Gerdshagen.....	0,0	2,5	–	0,1	–	–
12070125	Groß Pankow (Prignitz).....	0,0	0,1	–	0,0	–	–
12070145	Gülitz-Reetz.....	–	0,0	–	–	–	–
12070149	Gumtow.....	0,0	0,2	–	0,0	–	–
12070153	Halenbeck-Rohlsdorf.....	0,0	0,2	–	–	–	–
12070173	Karstädt.....	0,0	0,1	–	0,0	–	–
12070222	Kümmernitztal.....	0,0	0,0	–	–	–	–
12070236	Lanz.....	0,0	0,0	–	–	–	–
12070241	Legde/Quitzebel.....	–	0,0	–	0,0	–	–
12070244	Lenzen (Elbe).....	0,0	0,0	–	0,0	–	–
12070246	Lenzerwische.....	0,1	0,0	–	–	–	–
12070266	Marienfließ.....	0,0	1,8	–	0,0	–	–
12070280	Meyenburg.....	0,2	0,3	–	–	–	–
12070296	Perleberg.....	0,3	0,8	–	0,1	–	–
12070300	Pirow.....	0,0	0,0	–	0,0	–	–
12070302	Plattenburg.....	0,0	0,0	–	0,0	–	–
12070316	Pritzwalk.....	0,2	0,2	–	0,1	0,0	–
12070325	Putlitz.....	0,1	0,2	–	0,0	–	–
12070348	Rühstädt.....	0,1	0,0	–	–	–	–
12070393	Triglitz.....	–	0,8	–	0,0	–	–
12070416	Weisen.....	0,1	0,3	–	0,0	–	–
12070424	Wittenberge.....	0,8	0,5	–	0,1	–	–
12071000	Spree-Neiße	0,1	0,7	–	0,0	0,0	–
12071028	Briesen.....	0,1	0,0	–	–	–	–
12071032	Burg (Spreewald).....	0,8	0,1	–	0,0	–	–
12071041	Dissen-Striesow.....	0,1	0,0	–	0,0	–	–
12071044	Döbern.....	0,7	0,7	–	0,1	–	–
12071052	Drachhausen.....	0,0	0,0	–	–	–	–
12071057	Drebkau.....	0,0	0,2	–	0,0	0,0	–

5 Anteile der Fläche für Siedlung in Brandenburg am 31.12.2024 nach Nutzungsart und regionaler Gliederung

Schlüssel- nummer	Kreisfreie Stadt Landkreis Gemeinde	Darunter					
		davon					
		Industrie- und Gewerbefläche					
		darunter					
		Handel und Dienst- leistung	Ver- sorgungs- anlage	darunter Förder- anlage	Entsorgung	darunter	
						Deponie (oberirdisch)	Deponie (untertägig)
		12 020 000	12 030 000	12 030 100	12 040 000	12 040 300	12 040 400
		Prozent					
12071060	Drehnow.....	0,0	0,1	–	–	–	–
12071074	Felixsee.....	0,0	0,3	–	0,0	–	–
12071076	Forst (Lausitz).....	0,4	0,3	–	0,1	0,1	–
12071153	Groß Schacksdorf-Simmersdorf.....	0,1	0,2	–	0,0	–	–
12071160	Guben.....	0,8	0,9	–	0,2	0,1	–
12071164	Guhrow.....	0,1	–	–	–	–	–
12071176	Heinersbrück.....	0,0	0,0	–	–	–	–
12071189	Jämlitz-Klein Döben.....	0,0	0,0	–	–	–	–
12071193	Jänschwalde.....	0,0	0,9	–	0,0	–	–
12071244	Kolkwitz.....	0,3	0,3	–	0,0	0,0	–
12071294	Neiße-Malxetal.....	0,0	2,4	–	–	–	–
12071301	Neuhausen/Spree.....	0,1	1,1	–	0,0	0,0	–
12071304	Peitz.....	1,0	1,2	–	0,3	–	–
12071337	Schenkendöbern.....	0,0	0,1	–	0,0	–	–
12071341	Schmogrow-Fehrow.....	0,0	0,0	–	0,0	–	–
12071372	Spremberg.....	0,2	0,4	–	0,1	0,0	–
12071384	Tauer.....	0,0	0,0	–	–	–	–
12071386	Teichland.....	0,0	7,1	–	–	–	–
12071392	Tschernitz.....	0,1	0,4	–	0,1	–	–
12071401	Turnow-Preilack.....	0,0	6,3	–	0,0	0,0	–
12071408	Welzow.....	0,1	0,3	–	0,0	–	–
12071412	Werben.....	0,0	0,0	–	0,1	–	–
12071414	Wiesengrund.....	0,0	0,1	–	–	–	–
12072000	Teltow-Fläming	0,2	0,2	0,0	0,2	0,0	–
12072002	Am Mellensee.....	0,1	0,1	–	0,1	–	–
12072014	Baruth/Mark.....	0,0	0,5	–	0,0	–	–
12072017	Blankenfelde-Mahlow.....	1,0	0,4	–	0,1	–	–
12072053	Dahme/Mark.....	0,1	0,1	–	0,0	–	–
12072055	Dahmetal.....	–	0,5	–	–	–	–
12072120	Großbeeren.....	2,1	0,2	–	0,0	–	–
12072157	Ihlow.....	0,0	0,0	–	–	–	–
12072169	Jüterbog.....	0,1	0,3	–	0,1	–	–
12072232	Luckenwalde.....	0,9	0,1	–	0,7	0,4	–
12072240	Ludwigsfelde.....	0,3	0,2	–	0,2	0,0	–
12072297	Niedergörsdorf.....	0,1	0,2	–	0,1	–	–
12072298	Niederer Fläming.....	0,0	0,1	–	0,0	–	–
12072312	Nuthe-Urstromtal.....	0,1	0,1	–	0,0	–	–
12072340	Rangsdorf.....	1,0	0,3	–	0,4	–	–
12072426	Trebbin.....	0,3	0,2	0,0	0,1	0,0	–
12072477	Zossen.....	0,2	0,1	–	1,6	0,0	–
12073000	Uckermark	0,1	0,2	–	0,1	0,0	–
12073008	Angermünde.....	0,1	0,1	–	0,0	0,0	–
12073069	Boitzenburger Land.....	0,1	0,0	–	0,0	–	–
12073085	Brüssow.....	0,0	0,1	–	0,0	–	–

5 Anteile der Fläche für Siedlung in Brandenburg am 31.12.2024 nach Nutzungsart und regionaler Gliederung

Schlüssel- nummer	Kreisfreie Stadt Landkreis Gemeinde	Darunter					
		davon					
		Industrie- und Gewerbefläche					
		darunter					
		Handel und Dienst- leistung	Ver- sorgungs- anlage	darunter	Entsorgung	darunter	
				Förder- anlage		Deponie (oberirdisch)	Deponie (untertägig)
		12 020 000	12 030 000	12 030 100	12 040 000	12 040 300	12 040 400
		Prozent					
12073093	Carmzow-Wallmow.....	0,0	0,1	–	0,0	–	–
12073097	Casekow.....	0,0	0,1	–	0,1	–	–
12073157	Flieth-Stegelitz.....	0,0	0,0	–	0,1	–	–
12073189	Gartz (Oder).....	0,1	0,0	–	0,1	–	–
12073201	Gerswalde.....	0,0	0,0	–	0,0	–	–
12073216	Göritz.....	0,0	0,1	–	0,0	–	–
12073225	Gramzow.....	0,1	0,1	–	0,0	–	–
12073261	Grünow.....	0,1	0,1	–	0,0	–	–
12073309	Hohenselchow-Groß Pinnow.....	0,0	0,3	–	0,0	–	–
12073384	Lychen.....	0,1	0,0	–	0,0	–	–
12073393	Mescherin.....	0,0	0,0	–	–	–	–
12073396	Milmersdorf.....	0,1	0,1	–	0,1	–	–
12073404	Mittenwalde.....	0,1	0,0	–	0,0	–	–
12073429	Nordwestuckermark.....	0,0	0,1	–	0,0	–	–
12073430	Oberuckersee.....	0,0	0,0	–	0,0	–	–
12073440	Pinnow.....	0,0	0,2	–	1,3	0,9	–
12073452	Prenzlau.....	0,3	0,3	–	0,2	–	–
12073458	Randowtal.....	0,0	0,1	–	0,0	–	–
12073490	Schenkenberg.....	0,2	0,2	–	0,0	–	–
12073520	Schönfeld.....	0,0	0,5	–	0,0	–	–
12073532	Schwedt/Oder.....	0,2	0,3	–	0,2	–	–
12073565	Tantow.....	0,0	0,1	–	0,0	–	–
12073569	Temmen-Ringenwalde.....	0,0	0,0	–	–	–	–
12073572	Templin.....	0,1	0,6	–	0,1	–	–
12073578	Uckerfelde.....	0,0	0,3	–	0,0	–	–
12073579	Uckerland.....	0,0	0,1	–	0,0	–	–
12073645	Zichow.....	–	0,0	–	0,0	–	–
12000000	Land Brandenburg	0,2	0,3	0,0	0,1	0,0	0,0

5 Anteile der Fläche für Siedlung in Brandenburg am 31.12.2024 nach Nutzungsart und regionaler Gliederung (3.1)

Schlüssel- nummer	Kreisfreie Stadt Landkreis Gemeinde	Darunter						
		davon						
		Halde	Bergbau- betrieb	Tagebau, Grube, Steinbruch	Fläche gemischter Nutzung			
					zusammen	darunter		
						Landwirt- schaftliche Betriebs- fläche	Forstwirt- schaftliche Betriebs- fläche	Fischerei- wirtschafts- fläche (Betriebs- fläche ohne Wasserfläche)
		13 000 000	14 000 000	15 000 000	16 000 000	16 010 000	16 020 000	16 030 000
		Prozent						
12051000	Brandenburg an der Havel.....	0,1	–	–	0,7	0,2	0,0	–
12052000	Cottbus.....	0,0	–	0,0	0,7	0,3	–	–
12053000	Frankfurt (Oder).....	0,0	–	0,3	0,9	0,3	–	–
12054000	Potsdam.....	0,0	–	0,2	0,9	0,1	–	–
12060000	Barnim.....	0,0	–	0,2	0,7	0,1	0,0	0,0
12060005	Ahrensfelde.....	0,0	–	0,2	1,6	0,0	–	–
12060012	Althüttendorf.....	–	–	0,1	0,9	0,4	–	–
12060020	Bernau bei Berlin.....	0,3	–	0,4	0,6	0,1	0,0	–
12060024	Biesenthal.....	0,0	–	0,0	0,7	–	–	–
12060034	Breydin.....	–	–	0,0	0,6	–	–	–
12060036	Britz.....	–	–	–	0,5	0,1	–	–
12060045	Chorin.....	0,0	–	0,0	0,4	0,0	–	–
12060052	Eberswalde.....	0,2	–	0,1	1,8	–	–	–
12060068	Friedrichswalde.....	–	–	–	0,7	0,1	–	–
12060092	Hohenfinow.....	–	–	0,1	0,7	–	–	–
12060100	Joachimsthal.....	–	–	0,0	0,2	0,0	–	–
12060128	Liepe.....	–	–	0,1	1,1	0,4	–	–
12060149	Lunow-Stolzenhagen.....	–	–	2,3	1,1	–	–	–
12060154	Marienwerder.....	0,0	–	0,5	0,4	–	–	–
12060161	Melchow.....	0,0	–	–	0,2	–	–	–
12060172	Niederfinow.....	–	–	0,1	0,4	–	–	–
12060176	Oderberg.....	0,0	–	0,0	0,9	0,2	–	–
12060181	Panketal.....	–	–	–	1,1	–	–	–
12060185	Parsteinsee.....	–	–	0,1	1,5	–	–	–
12060192	Rüdnitz.....	–	–	–	1,2	–	–	–
12060198	Schorfheide.....	0,0	–	0,0	0,4	0,1	–	–
12060250	Sydower Fließ.....	–	–	0,4	0,9	–	–	–
12060269	Wandlitz.....	–	–	0,1	0,7	0,1	–	0,0
12060280	Werneuchen.....	0,0	–	0,1	0,9	0,0	–	–
12060296	Ziethen.....	–	–	5,3	1,2	0,2	–	–
12061000	Dahme-Spreewald	0,0	–	0,5	0,3	0,1	0,0	0,0
12061005	Alt Zauche-Wußwerk.....	–	–	0,1	0,2	0,1	0,0	–
12061017	Bersteland.....	–	–	0,1	0,1	–	–	–
12061020	Bestensee.....	–	–	0,7	0,4	–	–	–
12061061	Byhleguhre-Byhlen.....	–	–	0,1	0,1	0,0	–	–
12061097	Drahnisdorf.....	–	–	0,3	0,7	0,6	–	–
12061112	Eichwalde.....	–	–	–	2,3	–	–	–
12061164	Golßen.....	0,0	–	0,1	0,2	0,1	0,0	–
12061192	Groß Köris.....	–	–	0,0	0,2	0,1	–	–
12061216	Halbe.....	–	–	0,0	0,2	0,1	–	–
12061217	Heidesee.....	–	–	0,0	0,3	0,1	0,0	–
12061219	Heideblick.....	–	–	0,8	0,4	0,3	–	–
12061224	Jamlitz.....	–	–	–	0,1	0,0	0,0	0,0
12061244	Kasel-Golzig.....	–	–	0,7	0,2	–	–	–

5 Anteile der Fläche für Siedlung in Brandenburg am 31.12.2024 nach Nutzungsart und regionaler Gliederung (3.1)

Schlüssel- nummer	Kreisfreie Stadt Landkreis Gemeinde	Darunter						
		davon						
		Halde	Bergbau- betrieb	Tagebau, Grube, Steinbruch	Fläche gemischter Nutzung			
					zusammen	darunter		
						Landwirt- schaftliche Betriebs- fläche	Forstwirt- schaftliche Betriebs- fläche	Fischerei- wirtschafts- fläche (Betriebs- fläche ohne Wasserfläche)
		13 000 000	14 000 000	15 000 000	16 000 000	16 010 000	16 020 000	16 030 000
		Prozent						
12061260	Königs Wusterhausen.....	0,1	–	1,2	0,2	–	–	–
12061265	Krausnick-Groß Wasserburg.....	–	–	–	0,1	0,1	0,0	–
12061308	Lieberose.....	–	–	0,0	0,2	0,0	–	–
12061316	Lübben (Spreewald).....	–	–	0,0	0,5	0,2	–	–
12061320	Luckau.....	0,0	–	3,3	0,6	0,2	0,0	–
12061328	Märkisch Buchholz.....	–	–	–	0,2	0,1	–	–
12061329	Märkische Heide.....	–	–	0,2	0,3	0,1	–	–
12061332	Mittenwalde.....	–	–	0,1	0,3	0,0	–	–
12061344	Münchehofe.....	–	–	–	0,3	0,2	–	–
12061352	Neu Zauche.....	0,0	–	0,2	0,1	–	–	–
12061405	Rietzneuendorf-Staakow.....	–	–	0,1	0,2	0,2	–	–
12061428	Schleipzig.....	–	–	–	0,1	–	–	–
12061433	Schönefeld.....	0,6	–	0,3	0,4	0,1	–	–
12061435	Schönwald.....	–	–	0,0	0,1	–	–	–
12061444	Schulzendorf.....	0,0	–	0,1	0,4	–	–	–
12061448	Schwerin.....	–	–	–	0,1	–	–	–
12061450	Schwiebichsee.....	–	–	0,0	0,1	0,0	0,0	–
12061470	Spreewaldheide.....	–	–	–	0,3	–	–	–
12061471	Steinreich.....	–	–	0,0	0,2	0,1	–	–
12061476	Straupitz.....	–	–	–	0,6	0,3	–	–
12061492	Teupitz.....	–	–	0,6	0,1	0,1	–	–
12061510	Unterspreewald.....	–	–	0,0	0,2	0,1	–	–
12061540	Wildau.....	–	–	0,1	0,1	–	–	–
12061572	Zeuthen.....	0,2	–	–	0,6	–	–	–
12062000	Elbe-Elster	0,0	–	1,1	0,6	0,3	0,0	0,0
12062024	Bad Liebenwerda.....	0,0	–	1,0	0,7	0,1	0,0	–
12062088	Crinitz.....	–	–	2,2	0,4	–	–	–
12062092	Doberlug-Kirchhain.....	–	–	0,1	0,5	0,2	0,0	–
12062124	Elsterwerda.....	–	–	1,5	1,0	0,2	0,0	–
12062128	Falkenberg/Elster.....	0,0	–	0,0	1,1	0,3	–	–
12062134	Fichtwald.....	–	–	0,1	0,6	0,3	–	–
12062140	Finsterwalde.....	–	–	1,0	0,8	0,1	–	–
12062177	Gorden-Staupitz.....	–	–	–	0,2	0,1	0,1	–
12062196	Gröden.....	–	–	0,1	0,8	0,5	–	–
12062208	Großthiemig.....	–	–	2,0	0,6	0,5	–	–
12062219	Heideland.....	–	–	–	0,4	0,3	–	–
12062224	Herzberg (Elster).....	0,0	–	0,0	0,7	0,2	–	–
12062232	Hirschfeld.....	–	–	0,0	0,5	0,3	–	–
12062237	Hohenbucko.....	–	–	–	0,4	0,1	–	–
12062240	Hohenleipisch.....	–	–	0,1	0,1	–	–	–
12062282	Kremitzau.....	–	–	–	1,4	1,1	–	–
12062289	Lebusa.....	–	–	–	0,5	0,3	–	–
12062293	Lichterfeld-Schacksdorf.....	–	–	23,6	0,4	0,1	–	–
12062333	Massen-Niederlausitz.....	0,0	–	0,1	0,4	0,2	–	–
12062336	Merzdorf.....	–	–	0,0	0,1	0,0	–	–

5 Anteile der Fläche für Siedlung in Brandenburg am 31.12.2024 nach Nutzungsart und regionaler Gliederung (3.1)

Schlüssel- nummer	Kreisfreie Stadt Landkreis Gemeinde	Darunter						
		davon						
		Halde	Bergbau- betrieb	Tagebau, Grube, Steinbruch	Fläche gemischter Nutzung			
					zusammen	darunter		
						Landwirt- schaftliche Betriebs- fläche	Forstwirt- schaftliche Betriebs- fläche	Fischerei- wirtschafts- fläche (Betriebs- fläche ohne Wasserfläche)
		13 000 000	14 000 000	15 000 000	16 000 000	16 010 000	16 020 000	16 030 000
		Prozent						
12062341	Mühlberg/Elbe.....	0,0	–	4,7	0,7	0,3	–	–
12062372	Plessa.....	0,1	–	0,7	0,3	0,1	–	–
12062410	Röderland.....	–	–	2,4	0,5	0,3	–	–
12062417	Rückersdorf.....	–	–	0,8	0,7	0,1	–	–
12062425	Sallgast.....	–	–	2,9	0,5	0,1	–	–
12062440	Schilda.....	–	–	0,4	0,5	0,5	–	–
12062445	Schlieben.....	–	–	–	0,6	0,3	–	–
12062453	Schönborn.....	–	–	0,5	0,7	0,4	–	0,1
12062461	Schönnewalde.....	0,0	–	0,0	0,7	0,6	–	–
12062464	Schraden.....	–	–	–	0,4	0,3	–	–
12062469	Sonnenwalde.....	–	–	0,2	0,7	0,3	–	–
12062492	Tröbitz.....	–	–	0,0	0,2	0,0	–	–
12062500	Uebigau-Wahrenbrück.....	–	–	0,2	0,9	0,3	–	–
12063000	Havelland	0,0	–	0,1	0,9	0,4	0,0	0,0
12063036	Brieselang.....	–	–	–	0,9	0,3	0,0	–
12063056	Dallgow-Döberitz.....	0,0	–	–	0,7	0,2	–	–
12063080	Falkensee.....	0,0	–	–	1,2	0,4	–	–
12063088	Friesack.....	–	–	–	1,0	0,6	0,0	–
12063094	Gollenberg.....	–	–	–	1,0	0,7	0,0	–
12063112	Großderschau.....	–	–	–	1,6	0,7	–	–
12063134	Havelaue.....	–	–	–	0,9	0,7	–	0,0
12063142	Wiesenaue.....	–	–	1,2	0,7	0,5	–	–
12063148	Ketzin/Havel.....	–	–	0,2	0,6	0,2	–	–
12063161	Kleßen-Görne.....	–	–	–	0,5	0,4	–	0,0
12063165	Kotzen.....	–	–	0,0	0,9	0,8	–	–
12063186	Märkisch Luch.....	–	–	0,4	0,7	0,4	0,0	–
12063189	Milower Land.....	–	–	0,1	0,7	0,3	–	–
12063202	Mühlenberge.....	–	–	0,0	0,8	0,6	0,0	–
12063208	Nauen.....	0,0	–	0,0	0,7	0,4	0,0	–
12063212	Nennhausen.....	0,0	–	0,0	0,8	0,5	–	–
12063228	Paulinenaue.....	–	–	0,0	1,1	0,8	–	–
12063240	Pessin.....	–	–	–	0,6	0,3	–	–
12063244	Premnitz.....	–	–	0,0	0,9	–	–	–
12063252	Rathenow.....	–	–	0,0	0,9	0,1	0,0	–
12063256	Retzow.....	–	–	–	0,7	0,5	–	–
12063260	Rhinow.....	–	–	–	1,0	0,1	–	–
12063273	Schönwalde-Glien.....	–	–	0,0	1,2	0,2	–	–
12063274	Seeblick.....	–	–	0,1	1,0	0,7	0,0	–
12063293	Stechow-Ferchesar.....	–	–	0,1	0,4	0,3	–	–
12063357	Wustermark.....	–	–	–	1,6	0,1	–	0,0
12064000	Märkisch-Oderland	0,0	–	0,3	0,7	0,4	0,0	0,0
12064009	Alt Tucheband.....	–	–	–	0,8	0,6	–	–
12064029	Altlandsberg.....	0,0	–	–	0,4	0,2	–	–
12064044	Bad Freienwalde (Oder).....	0,1	–	0,6	0,6	0,3	–	–

5 Anteile der Fläche für Siedlung in Brandenburg am 31.12.2024 nach Nutzungsart und regionaler Gliederung (3.1)

Schlüssel- nummer	Kreisfreie Stadt Landkreis Gemeinde	Darunter						
		davon						
		Halde	Bergbau- betrieb	Tagebau, Grube, Steinbruch	Fläche gemischter Nutzung			
					zusammen	darunter		
						Landwirt- schaftliche Betriebs- fläche	Forstwirt- schaftliche Betriebs- fläche	Fischerei- wirtschafts- fläche (Betriebs- fläche ohne Wasserfläche)
		13 000 000	14 000 000	15 000 000	16 000 000	16 010 000	16 020 000	16 030 000
		Prozent						
12064053	Beiersdorf-Freudenberg.....	–	–	–	0,7	0,5	–	–
12064057	Bleyen-Genschmar.....	–	–	–	1,0	0,8	–	–
12064061	Bliesdorf.....	–	–	–	0,6	0,4	–	–
12064084	Buckow (Märkische Schweiz).....	–	–	–	0,9	0,1	–	–
12064125	Falkenberg.....	–	–	0,0	0,5	0,4	–	–
12064128	Falkenhagen (Mark).....	–	–	0,0	2,9	0,1	–	–
12064130	Fichtenhöhe.....	–	–	–	0,4	0,2	–	–
12064136	Fredersdorf-Vogelsdorf.....	–	–	–	0,8	–	–	–
12064153	Garzau-Garzin.....	–	–	–	0,5	0,4	–	–
12064172	Golzow.....	–	–	–	0,8	0,6	–	–
12064190	Gusow-Platkow.....	–	–	0,8	0,3	0,3	–	–
12064205	Heckelberg-Brunow.....	–	–	–	0,7	0,5	–	–
12064222	Höhenland.....	–	–	–	0,4	0,3	–	–
12064227	Hoppegarten.....	–	–	0,2	0,5	–	–	–
12064266	Küstriner Vorland.....	–	–	–	1,1	0,7	–	0,0
12064268	Lebus.....	–	–	–	0,7	0,3	–	–
12064274	Letschin.....	–	–	0,0	1,0	0,6	–	–
12064288	Lietzen.....	–	–	–	0,5	0,3	–	–
12064290	Lindendorf.....	–	–	–	0,6	0,2	–	–
12064303	Märkische Höhe.....	–	–	–	0,6	0,5	–	0,0
12064317	Müncheberg.....	0,0	–	0,5	0,7	0,1	–	–
12064336	Neuenhagen bei Berlin.....	–	–	–	1,7	0,7	–	–
12064340	Neuhardenberg.....	–	–	–	0,3	0,1	0,0	0,1
12064349	Neulewin.....	–	–	–	0,8	0,6	–	–
12064365	Neutrebbin.....	–	–	–	1,1	0,8	–	–
12064370	Oberbarnim.....	–	–	–	0,5	0,1	–	–
12064371	Oderaue.....	–	–	–	1,2	0,9	–	0,0
12064380	Petershagen/Eggersdorf.....	–	–	–	0,6	–	–	–
12064388	Podelzig.....	–	–	–	0,3	0,0	–	–
12064393	Prötzel.....	–	–	–	0,3	0,2	–	0,0
12064408	Rehfelde.....	–	–	0,4	0,5	0,3	–	–
12064417	Reichenow-Möglin.....	–	–	0,0	0,8	0,4	–	–
12064420	Reitwein.....	–	–	–	0,4	–	–	–
12064428	Rüdersdorf bei Berlin.....	–	–	4,6	0,4	0,1	–	–
12064448	Seelow.....	0,1	–	–	1,0	0,5	–	–
12064472	Strausberg.....	–	–	0,1	0,5	0,1	–	–
12064480	Treplin.....	–	–	–	0,9	0,5	–	–
12064482	Vierlinden.....	–	–	–	0,8	0,4	–	–
12064484	Waldsiedersdorf.....	–	–	1,7	0,3	0,0	–	–
12064512	Wriezen.....	0,0	–	–	1,3	1,0	–	–
12064538	Zechin.....	–	–	–	0,5	0,2	–	–
12064539	Zeschdorf.....	–	–	–	0,6	0,3	–	–
12065000	Oberhavel	0,0	–	0,2	0,7	0,2	0,0	0,0
12065036	Birkenwerder.....	–	–	–	0,5	–	–	–
12065084	Fürstenberg/Havel.....	–	–	0,0	0,3	0,1	–	–

5 Anteile der Fläche für Siedlung in Brandenburg am 31.12.2024 nach Nutzungsart und regionaler Gliederung (3.1)

Schlüssel- nummer	Kreisfreie Stadt Landkreis Gemeinde	Darunter						
		davon						
		Halde	Bergbau- betrieb	Tagebau, Grube, Steinbruch	Fläche gemischter Nutzung			
					zusammen	darunter		
						Landwirt- schaftliche Betriebs- fläche	Forstwirt- schaftliche Betriebs- fläche	Fischerei- wirtschafts- fläche (Betriebs- fläche ohne Wasserfläche)
13 000 000	14 000 000	15 000 000	16 000 000	16 010 000	16 020 000	16 030 000		
Prozent								
12065096	Glienicke/Nordbahn.....	–	–	–	1,0	–	–	–
12065100	Gransee.....	–	–	0,4	0,7	0,4	0,0	–
12065117	Großwoltersdorf.....	–	–	0,7	0,3	0,1	–	–
12065136	Hennigsdorf.....	0,1	–	0,4	0,7	0,0	–	–
12065144	Hohen Neuendorf.....	–	–	1,5	0,7	–	–	–
12065165	Kremmen.....	–	–	–	1,0	0,3	–	–
12065180	Leegebruch.....	–	–	–	0,3	0,0	–	–
12065193	Liebenwalde.....	0,0	–	–	1,0	0,1	–	–
12065198	Löwenberger Land.....	–	–	0,3	0,7	0,3	0,0	–
12065225	Mühlenbecker Land.....	0,0	–	–	0,6	0,2	–	–
12065251	Oberkrämer.....	–	–	–	0,8	0,1	0,0	0,0
12065256	Oranienburg.....	0,2	–	0,6	0,7	0,1	0,0	–
12065276	Schönermark.....	–	–	–	0,4	0,2	–	–
12065301	Sonnenberg.....	–	–	0,0	0,6	0,3	–	–
12065310	Stechlin.....	–	–	0,2	0,4	0,2	–	–
12065332	Velten.....	1,8	–	–	1,1	0,0	–	–
12065356	Zehdenick.....	0,0	–	0,1	0,9	0,4	0,0	–
12066000	Oberspreewald-Lausitz	0,0	–	0,5	0,6	0,2	0,0	0,0
12066008	Altdöbern.....	–	–	0,6	0,4	0,1	–	–
12066041	Bronkow.....	–	–	–	0,6	0,4	–	–
12066052	Calau.....	–	–	0,4	0,6	0,3	–	–
12066064	Frauendorf.....	–	–	–	0,3	0,2	–	–
12066104	Großkmehlen.....	–	–	0,1	1,1	0,6	–	–
12066112	Großräschen.....	–	–	0,4	0,6	0,1	–	–
12066116	Grünewald.....	–	–	–	0,2	–	–	–
12066120	Guteborn.....	–	–	0,3	0,2	0,0	–	–
12066124	Hermsdorf.....	–	–	–	0,6	0,4	–	0,0
12066132	Hohenbocka.....	–	–	6,3	0,6	0,1	–	–
12066168	Kroppen.....	–	–	–	0,4	0,2	0,2	–
12066176	Lauchhammer.....	–	–	0,0	0,6	0,1	–	–
12066188	Lindenau.....	–	–	–	0,4	–	–	–
12066196	Lübbenau/Spreewald.....	–	–	0,0	0,8	0,2	–	–
12066202	Luckaitztal.....	–	–	0,1	0,4	0,1	0,0	–
12066226	Neu-Seeland.....	–	–	0,1	0,6	0,1	–	–
12066228	Neupetershain.....	–	–	0,0	0,2	–	–	–
12066240	Ortrand.....	–	–	–	0,8	–	–	–
12066272	Ruhland.....	–	–	–	0,4	0,0	–	–
12066285	Schipkau.....	–	–	3,3	0,4	–	–	–
12066292	Schwarzbach.....	–	–	–	1,2	0,2	–	–
12066296	Schwarzeide.....	–	–	–	0,4	–	–	–
12066304	Senftenberg.....	0,3	–	0,9	0,4	0,1	–	–
12066316	Tettau.....	–	–	–	0,9	0,4	–	–
12066320	Vetschau/Spreewald.....	–	–	0,1	1,1	0,6	–	–
12067000	Oder-Spree	0,0	–	0,0	0,5	0,1	0,0	0,0

5 Anteile der Fläche für Siedlung in Brandenburg am 31.12.2024 nach Nutzungsart und regionaler Gliederung (3.1)

Schlüssel- nummer	Kreisfreie Stadt Landkreis Gemeinde	Darunter						
		davon						
		Halde	Bergbau- betrieb	Tagebau, Grube, Steinbruch	Fläche gemischter Nutzung			
					zusammen	darunter		
						Landwirt- schaftliche Betriebs- fläche	Forstwirt- schaftliche Betriebs- fläche	Fischerei- wirtschafts- fläche (Betriebs- fläche ohne Wasserfläche)
13 000 000	14 000 000	15 000 000	16 000 000	16 010 000	16 020 000	16 030 000		
Prozent								
12067024	Bad Saarow.....	–	–	–	0,7	–	–	–
12067036	Beeskow.....	–	–	–	0,7	0,1	–	–
12067040	Berkenbrück.....	–	–	–	0,2	–	–	–
12067072	Briesen (Mark).....	–	–	–	0,4	0,1	0,0	–
12067076	Brieskow-Finkenheerd.....	–	–	–	0,4	–	–	0,0
12067112	Diensdorf-Radlow.....	–	–	–	0,2	–	–	–
12067120	Eisenhüttenstadt.....	0,1	–	0,4	0,4	0,0	–	–
12067124	Erkner.....	–	–	–	0,6	0,0	–	–
12067137	Friedland.....	–	–	0,0	0,6	0,3	–	–
12067144	Fürstenwalde/Spree.....	–	–	–	1,2	–	–	–
12067173	Gosen-Neu Zittau.....	–	–	–	1,0	0,2	–	–
12067180	Groß Lindow.....	–	–	–	0,3	–	–	–
12067201	Grünheide (Mark).....	–	–	–	0,2	0,0	0,0	0,0
12067205	Grunow-Dammendorf.....	–	–	–	0,2	0,0	–	–
12067237	Jacobsdorf.....	–	–	0,0	0,3	–	–	–
12067288	Langewahl.....	–	–	–	0,1	–	–	–
12067292	Lawitz.....	0,5	–	–	0,7	–	–	–
12067324	Mixdorf.....	–	–	–	0,6	0,3	–	–
12067336	Müllrose.....	0,0	–	–	0,1	–	–	–
12067338	Neiße- münde.....	–	–	–	0,3	0,1	–	–
12067357	Neuzelle.....	0,0	–	–	0,5	0,2	–	–
12067397	Ragow-Merz.....	–	–	–	0,2	0,1	0,0	–
12067408	Rauen.....	–	–	–	0,7	0,3	–	–
12067413	Reichenwalde.....	–	–	0,8	0,6	–	–	–
12067426	Rietz-Neuendorf.....	–	–	0,1	0,5	0,1	0,0	–
12067438	Schlaubetal.....	0,4	–	0,0	0,1	–	–	–
12067440	Schöneiche bei Berlin.....	0,1	–	–	1,3	–	–	–
12067458	Siehdichum.....	–	–	–	0,2	0,1	0,0	–
12067469	Spreenhagen.....	–	–	0,2	0,2	0,0	–	–
12067473	Steinhöfel.....	–	–	–	0,7	0,2	–	–
12067481	Storkow (Mark).....	0,0	–	–	0,6	0,1	0,0	–
12067493	Tauche.....	–	–	–	0,6	0,3	–	–
12067508	Vogelsang.....	–	–	–	0,2	0,1	–	–
12067520	Wendisch Rietz.....	–	–	–	0,3	–	–	–
12067528	Wiesenau.....	–	–	–	1,9	1,5	–	–
12067544	Woltersdorf.....	–	–	–	0,8	–	–	–
12067552	Ziltendorf.....	–	–	0,0	0,8	0,2	–	–
12068000	Ostprignitz-Ruppin	0,0	–	0,1	0,7	0,1	0,0	–
12068052	Breddin.....	–	–	0,0	1,1	–	–	–
12068072	Dabergotz.....	–	–	–	2,0	–	–	–
12068109	Dreetz.....	–	–	–	0,6	0,2	–	–
12068117	Fehrbellin.....	–	–	0,0	0,8	0,0	–	–
12068181	Heiligengrabe.....	–	–	0,0	0,7	0,0	–	–
12068188	Herzberg (Mark).....	–	–	–	0,9	0,6	–	–
12068264	Kyritz.....	–	–	0,2	0,9	0,1	–	–

5 Anteile der Fläche für Siedlung in Brandenburg am 31.12.2024 nach Nutzungsart und regionaler Gliederung (3.1)

Schlüsselnummer	Kreisfreie Stadt Landkreis Gemeinde	Darunter						
		davon						
		Halde	Bergbau- betrieb	Tagebau, Grube, Steinbruch	Fläche gemischter Nutzung			
					zusammen	darunter		
						Landwirt- schaftliche Betriebs- fläche	Forstwirt- schaftliche Betriebs- fläche	Fischerei- wirtschafts- fläche (Betriebs- fläche ohne Wasserfläche)
		13 000 000	14 000 000	15 000 000	16 000 000	16 010 000	16 020 000	16 030 000
		Prozent						
12068280	Lindow (Mark).....	–	–	0,0	0,6	0,1	–	–
12068306	Märkisch Linden.....	–	–	–	1,1	0,1	–	–
12068320	Neuruppin.....	0,0	–	0,0	0,7	0,0	–	–
12068324	Neustadt (Dosse).....	0,0	–	–	1,2	0,1	0,0	–
12068353	Rheinsberg.....	0,0	–	0,1	0,5	0,0	–	–
12068372	Rüthnick.....	–	–	–	0,5	–	–	–
12068409	Sieversdorf-Hohenofen.....	–	–	–	1,5	–	–	–
12068413	Storbeck-Frankendorf.....	–	–	0,0	0,4	0,0	–	–
12068417	Stüdenitz-Schönermark.....	–	–	0,0	1,2	0,1	–	–
12068425	Temnitzquell.....	–	–	0,0	0,4	0,0	–	–
12068426	Temnitztal.....	0,0	–	0,0	0,5	0,1	–	–
12068437	Vielitzsee.....	–	–	0,0	0,7	0,4	–	–
12068452	Walsleben.....	–	–	0,0	0,7	–	–	–
12068468	Wittstock/Dosse.....	–	–	0,1	0,7	0,1	–	–
12068477	Wusterhausen/Dosse.....	–	–	0,0	1,0	0,1	–	–
12068501	Zernitz-Lohm.....	–	–	0,1	1,2	–	–	–
12069000	Potsdam-Mittelmark	0,0	–	0,1	0,7	0,3	0,0	0,0
12069017	Beelitz.....	–	–	0,0	0,6	0,4	–	–
12069018	Beetzsee.....	–	–	–	1,3	0,7	–	–
12069019	Beetzseeheide.....	–	–	–	0,4	0,3	–	–
12069020	Bad Belzig.....	–	–	0,0	0,4	0,1	–	–
12069028	Bensdorf.....	–	–	–	0,3	0,2	–	–
12069052	Borkheide.....	–	–	–	0,3	–	–	–
12069056	Borkwalde.....	–	–	–	0,2	–	–	–
12069076	Brück.....	–	–	–	0,6	0,4	–	–
12069089	Buckautal.....	–	–	0,1	0,8	0,6	–	–
12069216	Golzow.....	–	–	0,0	0,8	0,5	–	–
12069224	Görzke.....	–	–	0,1	0,1	0,0	–	–
12069232	Gräben.....	–	–	–	0,3	0,1	–	–
12069249	Groß Kreutz (Havel).....	–	–	0,0	1,0	0,6	–	–
12069270	Havelsee.....	–	–	0,2	0,5	0,4	0,0	–
12069304	Kleinmachnow.....	–	–	–	1,8	–	–	–
12069306	Kloster Lehnin.....	–	–	0,2	1,1	0,4	0,0	0,4
12069345	Linthe.....	–	–	2,0	1,0	0,5	–	–
12069397	Michendorf.....	–	–	0,1	0,7	0,3	–	–
12069402	Mühlenfließ.....	–	–	–	0,7	0,6	–	–
12069448	Niemegk.....	–	–	–	0,4	0,2	0,0	–
12069454	Nuthetal.....	–	–	–	1,5	0,8	–	–
12069460	Päwesin.....	–	–	–	0,7	0,4	0,1	–
12069470	Planebruch.....	–	–	–	0,3	0,0	–	–
12069474	Planetal.....	–	–	0,8	0,5	0,1	–	–
12069485	Rabenstein/Fläming.....	–	–	–	0,4	0,1	–	–
12069537	Rosenau.....	–	–	0,1	0,8	0,7	0,0	–
12069541	Roskow.....	–	–	–	0,7	0,4	–	–
12069590	Schwielowsee.....	0,0	–	–	0,3	0,0	0,0	–

5 Anteile der Fläche für Siedlung in Brandenburg am 31.12.2024 nach Nutzungsart und regionaler Gliederung (3.1)

Schlüssel- nummer	Kreisfreie Stadt Landkreis Gemeinde	Darunter						
		davon						
		Halde	Bergbau- betrieb	Tagebau, Grube, Steinbruch	Fläche gemischter Nutzung			
					zusammen	darunter		
						Landwirt- schaftliche Betriebs- fläche	Forstwirt- schaftliche Betriebs- fläche	Fischerei- wirtschafts- fläche (Betriebs- fläche ohne Wasserfläche)
		13 000 000	14 000 000	15 000 000	16 000 000	16 010 000	16 020 000	16 030 000
		Prozent						
12069596	Seddiner See.....	–	–	–	0,7	0,0	–	0,0
12069604	Stahnsdorf.....	–	–	0,0	1,9	1,3	–	–
12069616	Teltow.....	–	–	–	1,3	0,0	–	–
12069632	Treuenbrietzen.....	–	–	0,1	0,5	0,3	0,0	0,0
12069648	Wenzlow.....	–	–	–	0,5	0,3	–	–
12069656	Werder (Havel).....	–	–	0,1	1,1	0,1	0,0	0,0
12069665	Wiesenburg/Mark.....	–	–	0,3	0,3	0,1	0,0	–
12069680	Wollin.....	–	–	0,4	0,7	0,6	–	–
12069688	Wusterwitz.....	–	–	–	1,0	0,8	–	–
12069696	Ziesar.....	–	–	0,0	0,6	0,4	0,0	–
12070000	Prignitz	0,0	–	0,1	0,9	0,3	0,0	0,0
12070008	Bad Wilsnack.....	0,0	–	–	0,3	0,1	0,0	–
12070028	Berge.....	–	–	–	1,2	0,7	–	–
12070052	Breese.....	–	–	–	0,4	–	0,1	–
12070060	Cumlosen.....	–	–	–	1,1	0,2	–	–
12070096	Gerdshagen.....	–	–	–	0,7	0,6	–	–
12070125	Groß Pankow (Prignitz).....	–	–	0,0	0,9	0,4	–	0,0
12070145	Gülitz-Reetz.....	–	–	–	1,4	0,4	–	–
12070149	Gumtow.....	–	–	0,0	1,1	0,4	–	–
12070153	Halenbeck-Rohlsdorf.....	–	–	0,3	0,3	0,0	–	–
12070173	Karstädt.....	–	–	0,3	1,0	0,3	0,0	–
12070222	Kümmernitztal.....	–	–	0,1	0,8	0,5	–	–
12070236	Lanz.....	–	–	0,1	0,5	0,2	0,0	–
12070241	Legde/Quitzebel.....	–	–	–	1,2	–	–	–
12070244	Lenzen (Elbe).....	–	–	–	0,5	0,1	0,0	–
12070246	Lenzerwische.....	–	–	0,1	1,3	0,1	–	–
12070266	Marienfließ.....	–	–	–	0,6	0,2	–	–
12070280	Meyenburg.....	–	–	0,1	1,0	0,1	–	–
12070296	Perleberg.....	–	–	0,4	1,0	0,3	–	–
12070300	Pirow.....	–	–	0,0	0,9	0,2	–	–
12070302	Plattenburg.....	0,1	–	0,2	0,7	0,2	–	–
12070316	Pritzwalk.....	–	–	0,0	0,9	0,4	0,0	0,0
12070325	Putlitz.....	–	–	0,1	0,9	0,3	–	–
12070348	Rühstädt.....	–	–	–	0,8	0,0	–	–
12070393	Triglitz.....	–	–	–	0,9	0,3	–	–
12070416	Weisen.....	–	–	–	0,8	0,3	–	–
12070424	Wittenberge.....	0,8	–	–	0,8	0,0	–	–
12071000	Spree-Neiße	0,0	–	2,7	0,5	0,2	–	0,0
12071028	Briesen.....	–	–	–	0,6	0,2	–	–
12071032	Burg (Spreewald).....	–	–	0,0	1,5	0,1	–	–
12071041	Dissen-Striesow.....	0,1	–	–	0,4	0,2	–	–
12071044	Döbern.....	–	–	–	0,5	–	–	–
12071052	Drachhausen.....	–	–	–	0,4	0,2	–	–
12071057	Drebkau.....	–	–	2,9	0,5	0,2	–	–

5 Anteile der Fläche für Siedlung in Brandenburg am 31.12.2024 nach Nutzungsart und regionaler Gliederung (3.1)

Schlüssel- nummer	Kreisfreie Stadt Landkreis Gemeinde	Darunter						
		davon						
		Halde	Bergbau- betrieb	Tagebau, Grube, Steinbruch	Fläche gemischter Nutzung			
					zusammen	darunter		
						Landwirt- schaftliche Betriebs- fläche	Forstwirt- schaftliche Betriebs- fläche	Fischerei- wirtschafts- fläche (Betriebs- fläche ohne Wasserfläche)
		13 000 000	14 000 000	15 000 000	16 000 000	16 010 000	16 020 000	16 030 000
		Prozent						
12071060	Drehnow.....	–	–	–	0,8	0,5	–	–
12071074	Felixsee.....	–	–	0,2	0,3	0,2	–	–
12071076	Forst (Lausitz).....	–	–	–	0,8	0,3	–	0,3
12071153	Groß Schacksdorf-Simmersdorf...	–	–	–	0,3	0,0	–	–
12071160	Guben.....	–	–	0,5	1,1	0,2	–	–
12071164	Guhrow.....	–	–	–	0,7	0,0	–	–
12071176	Heinersbrück.....	–	–	0,5	0,4	0,4	–	–
12071189	Jämlitz-Klein Döben.....	–	–	–	0,5	0,3	–	–
12071193	Jänschwalde.....	–	–	11,2	0,3	0,2	–	–
12071244	Kolkwitz.....	–	–	–	0,7	0,2	–	0,0
12071294	Neiße-Malxetal.....	–	–	0,1	0,3	0,1	–	–
12071301	Neuhausen/Spree.....	–	–	0,0	0,8	0,4	–	0,3
12071304	Peitz.....	–	–	–	0,9	0,0	–	–
12071337	Schenkendöbern.....	0,0	–	1,2	0,3	0,2	–	0,0
12071341	Schmogrow-Fehrow.....	–	–	–	0,7	0,3	–	–
12071372	Spremberg.....	0,0	–	6,7	0,4	0,1	–	–
12071384	Tauer.....	–	–	–	0,1	0,0	–	–
12071386	Teichland.....	–	–	0,1	0,2	0,0	–	0,0
12071392	Tschernitz.....	–	–	–	0,3	–	–	–
12071401	Turnow-Preilack.....	0,1	–	–	0,3	0,1	–	–
12071408	Welzow.....	–	–	34,4	0,3	0,1	–	–
12071412	Werben.....	–	–	0,0	0,7	0,4	–	–
12071414	Wiesengrund.....	–	–	0,4	0,6	0,4	–	–
12072000	Teltow-Fläming	0,0	–	0,2	1,5	0,0	0,0	–
12072002	Am Mellensee.....	–	–	0,2	3,4	0,0	–	–
12072014	Baruth/Mark.....	0,0	–	0,0	1,1	–	–	–
12072017	Blankenfelde-Mahlow.....	0,1	–	0,7	0,3	–	–	–
12072053	Dahme/Mark.....	0,0	–	0,1	0,8	0,0	–	–
12072055	Dahmetal.....	–	–	0,0	0,7	0,1	–	–
12072120	Großbeeren.....	0,0	–	0,0	1,4	–	–	–
12072157	Ihlow.....	–	–	0,1	1,1	0,0	–	–
12072169	Jüterbog.....	0,0	–	0,1	1,5	–	–	–
12072232	Luckenwalde.....	–	–	0,9	1,5	–	–	–
12072240	Ludwigsfelde.....	–	–	0,2	2,1	0,0	–	–
12072297	Niedergörsdorf.....	0,0	–	0,1	0,9	0,0	–	–
12072298	Niederer Fläming.....	0,0	–	0,1	1,3	0,0	–	–
12072312	Nuthe-Urstromtal.....	–	–	0,1	0,7	0,0	–	–
12072340	Rangsdorf.....	0,1	–	0,0	2,1	–	–	–
12072426	Trebbin.....	–	–	0,0	1,5	0,1	0,0	–
12072477	Zossen.....	0,0	–	0,4	3,8	–	–	–
12073000	Uckermark	0,0	–	0,1	0,7	0,0	0,0	–
12073008	Angermünde.....	0,0	–	0,2	0,8	0,0	–	–
12073069	Boitzenburger Land.....	0,0	–	0,0	0,8	0,0	–	–
12073085	Brüssow.....	0,0	–	0,3	0,6	0,0	–	–

5 Anteile der Fläche für Siedlung in Brandenburg am 31.12.2024 nach Nutzungsart und regionaler Gliederung (3.1)

Schlüssel- nummer	Kreisfreie Stadt Landkreis Gemeinde	Darunter						
		davon						
		Halde	Bergbau- betrieb	Tagebau, Grube, Steinbruch	Fläche gemischter Nutzung			
					zusammen	darunter		
						Landwirt- schaftliche Betriebs- fläche	Forstwirt- schaftliche Betriebs- fläche	Fischerei- wirtschafts- fläche (Betriebs- fläche ohne Wasserfläche)
		13 000 000	14 000 000	15 000 000	16 000 000	16 010 000	16 020 000	16 030 000
		Prozent						
12073093	Carmzow-Wallmow.....	–	–	0,0	0,7	–	–	–
12073097	Casekow.....	–	–	0,1	1,0	–	–	–
12073157	Flieth-Stegelitz.....	–	–	0,0	0,7	–	–	–
12073189	Gartz (Oder).....	–	–	0,1	1,0	–	–	–
12073201	Gerswalde.....	–	–	0,4	0,5	–	–	–
12073216	Göritz.....	–	–	0,0	0,8	–	–	–
12073225	Gramzow.....	0,0	–	0,0	0,7	0,0	–	–
12073261	Grünow.....	–	–	–	0,6	–	–	–
12073309	Hohenselchow-Groß Pinnow.....	–	–	0,1	1,4	–	–	–
12073384	Lychen.....	0,0	–	0,0	0,5	–	–	–
12073393	Mescherin.....	–	–	0,1	1,1	0,0	–	–
12073396	Milmersdorf.....	0,0	–	0,5	0,5	–	–	–
12073404	Mittenwalde.....	–	–	–	1,0	0,2	–	–
12073429	Nordwestuckermark.....	–	–	0,2	0,8	0,0	0,0	–
12073430	Oberuckersee.....	–	–	0,1	0,4	–	–	–
12073440	Pinnow.....	–	–	–	1,3	–	–	–
12073452	Prenzlau.....	–	–	0,1	1,1	–	–	–
12073458	Randowtal.....	–	–	0,0	0,8	–	–	–
12073490	Schenkenberg.....	–	–	0,1	0,9	–	–	–
12073520	Schönfeld.....	0,1	–	0,1	0,5	0,0	–	–
12073532	Schwedt/Oder.....	0,0	–	0,1	0,8	0,0	0,0	–
12073565	Tantow.....	–	–	–	0,5	0,0	–	–
12073569	Temmen-Ringenwalde.....	–	–	0,8	0,4	–	–	–
12073572	Templin.....	–	–	0,0	0,5	0,0	–	–
12073578	Uckerfelde.....	–	–	0,0	0,5	–	–	–
12073579	Uckerland.....	0,0	–	0,0	0,9	0,0	–	–
12073645	Zichow.....	–	–	0,0	1,1	–	–	–
12000000	Land Brandenburg	0,0	–	0,4	0,7	0,2	0,0	0,0

5 Anteile der Fläche für Siedlung in Brandenburg am 31.12.2024 nach Nutzungsart und regionaler Gliederung (3.1)

Schlüssel- nummer	Kreisfreie Stadt Landkreis Gemeinde	Darunter						
		davon						
		Fläche besonderer funktionaler Prägung				Sport-, Freizeit- und Erholungsfläche		
		zusammen	darunter			zusammen	darunter	
			öffentliche Zwecke	darunter			Sport- anlage	Freizeit- anlage
				Kultur	Medien und Kommuni- kation			
		17 000 000	17 010 000	17 010 300	17 010 800	18 000 000	18 010 000	18 020 000
Prozent								
12051000	Brandenburg an der Havel.....	1,1	1,1	0,0	0,0	4,2	0,2	0,0
12052000	Cottbus.....	1,7	1,7	0,1	–	6,5	0,5	0,2
12053000	Frankfurt (Oder).....	1,1	1,1	0,0	0,0	4,8	0,5	0,2
12054000	Potsdam.....	2,9	2,9	0,2	0,1	6,9	0,5	0,1
12060000	Barnim.....	0,3	0,3	0,0	0,0	1,2	0,1	0,1
12060005	Ahrensfelde.....	0,8	0,8	–	–	1,1	0,1	0,0
12060012	Althüttendorf.....	0,0	0,0	0,0	–	0,7	0,1	–
12060020	Bernau bei Berlin.....	1,2	0,8	0,0	0,0	2,5	0,2	0,1
12060024	Biesenthal.....	0,4	0,4	0,0	–	0,7	0,1	–
12060034	Breydin.....	0,0	0,0	–	–	0,2	–	–
12060036	Britz.....	0,2	0,2	–	–	0,9	0,1	–
12060045	Chorin.....	0,0	0,0	0,0	–	0,5	0,0	–
12060052	Eberswalde.....	1,0	1,0	0,0	0,0	2,0	0,2	0,2
12060068	Friedrichswalde.....	0,0	0,0	0,0	–	0,2	0,0	–
12060092	Hohenfinow.....	0,0	0,0	–	–	0,1	–	0,0
12060100	Joachimsthal.....	0,0	0,0	0,0	–	0,5	0,0	0,0
12060128	Liepe.....	0,0	0,0	0,0	–	1,3	–	–
12060149	Lunow-Stolzenhagen.....	0,1	0,1	–	–	0,3	0,1	0,0
12060154	Marienwerder.....	0,0	0,0	–	–	1,6	0,1	0,0
12060161	Melchow.....	0,0	0,0	–	–	0,5	–	–
12060172	Niederfinow.....	0,1	0,1	0,0	–	0,5	0,0	–
12060176	Oderberg.....	0,1	0,1	0,0	–	1,4	0,1	–
12060181	Panketal.....	0,9	0,9	0,0	–	3,7	0,5	0,0
12060185	Parsteinsee.....	0,0	0,0	0,0	–	0,3	–	–
12060192	Rüdnitz.....	0,3	0,3	0,0	–	1,1	0,4	0,0
12060198	Schorfheide.....	0,2	0,2	0,1	–	1,4	0,0	0,4
12060250	Sydower Fließ.....	0,1	0,1	–	–	0,3	0,0	–
12060269	Wandlitz.....	0,3	0,2	0,0	–	1,8	0,5	0,1
12060280	Werneuchen.....	0,1	0,1	0,0	–	0,8	0,1	0,2
12060296	Ziethen.....	0,0	0,0	–	–	0,5	0,1	0,3
12061000	Dahme-Spreewald	0,2	0,2	0,0	0,0	1,2	0,1	0,0
12061005	Alt Zauche-Wußwerk.....	0,0	0,0	–	–	0,6	0,0	–
12061017	Bersteland.....	0,2	0,2	–	–	0,2	0,0	–
12061020	Bestensee.....	0,2	0,2	–	–	2,1	0,1	0,0
12061061	Byhleguhre-Byhlen.....	0,0	0,0	–	–	0,4	–	–
12061097	Drahnsdorf.....	0,1	0,1	–	–	0,9	0,1	–
12061112	Eichwalde.....	1,6	1,6	–	–	1,6	0,5	0,0
12061164	Golßen.....	0,0	0,0	–	0,0	0,8	0,1	0,0
12061192	Groß Köris.....	0,1	0,1	–	–	1,3	0,1	0,0
12061216	Halbe.....	0,0	0,0	–	–	1,6	0,0	0,5
12061217	Heidesee.....	0,1	0,1	0,0	–	2,0	0,0	0,0
12061219	Heideblick.....	0,1	0,1	0,0	0,0	1,3	0,1	0,0
12061224	Jamlitz.....	0,0	0,0	–	–	0,6	0,1	–
12061244	Kasel-Golzig.....	0,1	0,1	–	–	0,3	0,1	–

5 Anteile der Fläche für Siedlung in Brandenburg am 31.12.2024 nach Nutzungsart und regionaler Gliederung (3.1)

Schlüssel- nummer	Kreisfreie Stadt Landkreis Gemeinde	Darunter						
		davon						
		Fläche besonderer funktionaler Prägung				Sport-, Freizeit- und Erholungsfläche		
		zusammen	darunter			zusammen	darunter	
			öffentliche Zwecke	darunter			Sport- anlage	Freizeit- anlage
				Kultur	Medien und Kommuni- kation			
17 000 000	17 010 000	17 010 300	17 010 800	18 000 000	18 010 000	18 020 000		
Prozent								
12061260	Königs Wusterhausen.....	0,9	0,9	0,0	0,0	2,9	0,5	0,0
12061265	Krausnick-Groß Wasserburg.....	0,0	0,0	–	–	0,5	–	0,0
12061308	Lieberose.....	0,1	0,1	0,0	–	1,0	0,1	–
12061316	Lübben (Spreewald).....	0,3	0,3	0,0	–	1,5	0,1	0,0
12061320	Luckau.....	0,2	0,2	0,0	0,0	1,1	0,1	0,0
12061328	Märkisch Buchholz.....	0,0	0,0	–	–	1,0	–	–
12061329	Märkische Heide.....	0,2	0,2	0,0	–	0,7	0,0	0,0
12061332	Mittenwalde.....	0,1	0,1	0,0	–	2,0	0,4	0,0
12061344	Münchehofe.....	0,0	0,0	–	–	0,6	0,1	0,0
12061352	Neu Zauche.....	0,0	0,0	0,0	0,0	0,4	–	0,0
12061405	Rietzneuendorf-Staakow.....	0,0	0,0	–	0,0	0,3	0,0	–
12061428	Schlepzig.....	0,0	0,0	–	–	0,2	0,0	–
12061433	Schönefeld.....	0,3	0,3	0,0	–	1,1	0,1	0,0
12061435	Schönwald.....	0,1	0,1	–	–	1,4	0,5	–
12061444	Schulzendorf.....	0,7	0,7	–	–	0,9	0,4	–
12061448	Schwerin.....	0,2	0,2	–	–	0,7	0,1	–
12061450	Schwiebichsee.....	0,0	0,0	–	0,0	1,4	0,0	0,0
12061470	Spreewaldheide.....	0,0	0,0	0,0	–	0,6	–	–
12061471	Steinreich.....	0,0	0,0	–	–	0,6	0,0	0,0
12061476	Straupitz.....	0,1	0,1	0,0	–	1,3	0,1	–
12061492	Teupitz.....	0,5	0,5	–	–	0,9	0,1	–
12061510	Unterspreewald.....	0,1	0,1	–	–	1,1	–	–
12061540	Wildau.....	2,7	2,6	0,2	–	1,5	0,5	0,0
12061572	Zeuthen.....	0,9	0,9	–	–	1,8	0,4	0,0
12062000	Elbe-Elster	0,2	0,2	0,0	0,0	1,9	0,1	0,1
12062024	Bad Liebenwerda.....	0,2	0,2	0,0	–	2,0	0,2	0,0
12062088	Crinitz.....	0,1	0,1	–	–	2,5	0,2	–
12062092	Doberlug-Kirchhain.....	0,6	0,6	0,0	–	2,4	0,1	0,0
12062124	Elsterwerda.....	0,6	0,6	0,0	–	5,1	0,4	0,1
12062128	Falkenberg/Elster.....	0,1	0,1	0,0	–	2,5	0,2	0,0
12062134	Fichtwald.....	0,0	0,0	–	–	1,6	0,1	–
12062140	Finsterwalde.....	0,5	0,5	0,0	0,0	4,0	0,4	1,0
12062177	Gorden-Staupitz.....	0,0	0,0	–	–	2,3	0,1	0,0
12062196	Gröden.....	0,1	0,1	0,0	–	1,9	0,1	0,1
12062208	Großthiemig.....	0,1	0,1	–	–	1,9	0,1	–
12062219	Heideland.....	0,0	0,0	–	–	1,4	–	–
12062224	Herzberg (Elster).....	0,2	0,2	0,0	0,0	1,3	0,1	0,1
12062232	Hirschfeld.....	0,0	0,0	–	–	0,9	0,3	0,0
12062237	Hohenbucko.....	0,1	0,1	0,0	–	1,1	0,0	–
12062240	Hohenleipisch.....	0,6	0,2	–	–	1,2	0,2	–
12062282	Kremitzau.....	0,1	0,1	0,0	–	2,0	0,1	–
12062289	Lebusa.....	0,0	0,0	0,0	–	1,7	0,1	0,0
12062293	Lichterfeld-Schacksdorf.....	0,0	0,0	–	–	1,3	0,1	0,0
12062333	Massen-Niederlausitz.....	0,1	0,1	–	–	1,5	0,1	0,0
12062336	Merzdorf.....	0,0	0,0	–	–	1,2	0,1	0,0

5 Anteile der Fläche für Siedlung in Brandenburg am 31.12.2024 nach Nutzungsart und regionaler Gliederung (3.1)

Schlüssel- nummer	Kreisfreie Stadt Landkreis Gemeinde	Darunter						
		davon						
		Fläche besonderer funktionaler Prägung				Sport-, Freizeit- und Erholungsfläche		
		zusammen	darunter			zusammen	darunter	
			öffentliche Zwecke	darunter			Sport- anlage	Freizeit- anlage
				Kultur	Medien und Kommuni- kation			
17 000 000	17 010 000	17 010 300	17 010 800	18 000 000	18 010 000	18 020 000		
Prozent								
12062341	Mühlberg/Elbe.....	0,1	0,1	0,0	–	1,5	0,1	0,0
12062372	Plessa.....	0,1	0,1	0,0	–	1,2	0,1	0,0
12062410	Röderland.....	0,1	0,1	0,0	–	2,7	0,2	0,0
12062417	Rückersdorf.....	0,1	0,1	–	–	3,1	0,2	–
12062425	Sallgast.....	0,1	0,1	0,0	–	2,3	0,1	–
12062440	Schilda.....	0,1	0,1	–	–	3,1	–	–
12062445	Schlieben.....	0,0	0,0	0,0	–	1,3	0,1	0,0
12062453	Schönborn.....	0,1	0,1	0,0	–	3,0	0,1	–
12062461	Schönewalde.....	0,0	0,0	0,0	–	1,4	0,1	0,0
12062464	Schraden.....	0,1	0,1	–	–	0,6	0,1	0,0
12062469	Sonnewalde.....	0,1	0,1	0,0	–	1,3	0,1	0,0
12062492	Tröbitz.....	0,2	0,2	–	–	2,4	0,2	–
12062500	Uebigau-Wahrenbrück.....	0,1	0,1	0,0	–	1,4	0,1	0,0
12063000	Havelland	0,2	0,2	0,0	0,0	1,8	0,3	0,1
12063036	Brieselang.....	0,3	0,3	–	–	3,2	0,1	0,1
12063056	Dallgow-Döberitz.....	0,2	0,2	0,0	–	2,0	0,6	0,0
12063080	Falkensee.....	1,3	1,0	0,0	–	5,2	0,4	0,0
12063088	Friesack.....	0,2	0,2	0,0	–	1,2	0,1	0,0
12063094	Gollenberg.....	0,0	0,0	0,0	–	0,9	0,0	–
12063112	Großderschau.....	0,1	0,1	0,1	–	1,9	0,1	–
12063134	Havelaue.....	0,0	0,0	0,0	–	0,8	0,1	0,0
12063142	Wiesenaue.....	0,0	0,0	–	–	1,0	0,0	0,2
12063148	Ketzin/Havel.....	0,1	0,1	0,0	–	3,0	0,6	0,0
12063161	Kleßen-Görne.....	0,0	0,0	0,0	–	0,5	–	–
12063165	Kotzen.....	0,1	0,1	–	–	0,6	0,1	0,0
12063186	Märkisch Luch.....	0,0	0,0	–	–	0,8	0,0	0,0
12063189	Milower Land.....	0,1	0,1	0,0	–	1,2	0,1	0,1
12063202	Mühlenberge.....	0,1	0,1	0,0	–	0,9	–	0,0
12063208	Nauen.....	0,2	0,1	0,0	0,0	1,8	0,3	0,1
12063212	Nennhausen.....	0,1	0,1	0,0	–	1,1	0,1	0,1
12063228	Paulinenaue.....	0,2	0,2	–	–	1,5	0,1	–
12063240	Pessin.....	0,0	0,0	–	–	1,4	0,1	0,2
12063244	Premnitz.....	0,3	0,3	0,0	–	2,3	0,3	0,0
12063252	Rathenow.....	0,5	0,5	0,0	0,0	4,1	1,0	0,1
12063256	Retzow.....	0,1	0,1	–	–	1,4	–	0,0
12063260	Rhinow.....	0,1	0,1	0,0	–	1,6	0,2	–
12063273	Schönwalde-Glien.....	0,1	0,1	0,0	–	1,7	0,3	0,1
12063274	Seeblick.....	0,1	0,1	–	–	0,7	0,0	0,0
12063293	Stechow-Ferchesar.....	0,0	0,0	–	–	2,0	0,8	0,0
12063357	Wustermark.....	0,4	0,3	–	–	4,3	0,1	0,2
12064000	Märkisch-Oderland	0,3	0,3	0,0	0,0	2,1	0,3	0,0
12064009	Alt Tucheband.....	0,1	0,1	–	–	1,9	0,1	–
12064029	Altlandsberg.....	0,2	0,2	0,0	–	3,9	1,9	0,0
12064044	Bad Freienwalde (Oder).....	0,3	0,3	0,1	–	2,1	0,2	0,0

5 Anteile der Fläche für Siedlung in Brandenburg am 31.12.2024 nach Nutzungsart und regionaler Gliederung (3.1)

Schlüssel- nummer	Kreisfreie Stadt Landkreis Gemeinde	Darunter						
		davon						
		Fläche besonderer funktionaler Prägung				Sport-, Freizeit- und Erholungsfläche		
		zusammen	darunter			zusammen	darunter	
			öffentliche Zwecke	darunter			Sport- anlage	Freizeit- anlage
				Kultur	Medien und Kommuni- kation			
17 000 000	17 010 000	17 010 300	17 010 800	18 000 000	18 010 000	18 020 000		
Prozent								
12064053	Beiersdorf-Freudenberg.....	0,0	0,0	0,0	–	0,9	0,1	–
12064057	Bleyen-Genschmar.....	0,0	0,0	–	–	1,2	0,0	–
12064061	Bliesdorf.....	0,0	0,0	0,0	–	1,6	0,0	–
12064084	Buckow (Märkische Schweiz).....	0,7	0,7	0,0	–	4,5	0,1	0,0
12064125	Falkenberg.....	0,1	0,1	0,0	–	1,3	0,2	–
12064128	Falkenhagen (Mark).....	0,1	0,1	–	–	1,1	0,4	0,0
12064130	Fichtenhöhe.....	0,0	0,0	–	–	0,1	–	–
12064136	Fredersdorf-Vogelsdorf.....	1,1	1,1	0,0	–	8,0	0,4	–
12064153	Garzau-Garzin.....	0,0	0,0	–	–	1,2	–	–
12064172	Golzow.....	0,2	0,2	–	–	2,0	0,1	–
12064190	Gusow-Platkow.....	0,4	0,4	–	–	1,8	0,0	–
12064205	Heckelberg-Brunow.....	0,1	0,1	–	–	0,9	–	–
12064222	Höhenland.....	0,1	0,1	0,0	0,0	0,7	0,0	–
12064227	Hoppegarten.....	0,9	0,9	0,0	–	8,8	4,1	0,0
12064266	Küstriner Vorland.....	0,5	0,3	0,0	–	1,9	0,1	0,0
12064268	Lebus.....	0,1	0,1	0,0	–	1,9	0,2	–
12064274	Letschin.....	0,1	0,1	0,0	0,0	1,5	0,1	–
12064288	Lietzen.....	0,1	0,1	0,0	–	0,9	0,0	–
12064290	Lindendorf.....	0,1	0,1	0,0	–	0,9	0,1	0,0
12064303	Märkische Höhe.....	0,2	0,2	0,0	–	0,8	0,0	0,0
12064317	Müncheberg.....	0,3	0,3	0,0	–	1,5	0,1	0,0
12064336	Neuenhagen bei Berlin.....	1,4	1,4	0,1	–	11,4	5,0	0,0
12064340	Neuhardenberg.....	0,2	0,2	0,1	–	1,3	0,0	–
12064349	Neulewin.....	0,0	0,0	0,0	–	1,5	0,0	–
12064365	Neutrebbin.....	0,1	0,1	0,0	–	1,7	0,1	–
12064370	Oberbarnim.....	0,1	0,1	–	–	1,4	0,0	0,0
12064371	Oderaue.....	0,0	0,0	0,0	–	1,3	0,0	0,0
12064380	Petershagen/Eggersdorf.....	0,7	0,7	0,0	–	9,3	0,3	–
12064388	Podelzig.....	0,1	0,1	0,0	–	1,1	0,1	–
12064393	Prötzel.....	0,0	0,0	0,0	–	0,9	0,2	0,1
12064408	Rehfelde.....	0,1	0,1	–	–	2,6	0,1	0,0
12064417	Reichenow-Möglin.....	0,2	0,1	0,1	–	1,0	0,1	–
12064420	Reitwein.....	0,1	0,1	0,0	–	0,7	0,1	–
12064428	Rüdersdorf bei Berlin.....	0,5	0,5	0,0	–	3,9	0,2	0,0
12064448	Seelow.....	0,5	0,5	0,1	–	2,9	0,3	0,0
12064472	Strausberg.....	2,6	2,6	0,0	–	4,2	0,6	–
12064480	Treplin.....	0,0	0,0	–	–	1,2	–	–
12064482	Vierlinden.....	0,1	0,1	0,0	–	0,9	0,1	0,0
12064484	Waldsiedersdorf.....	0,1	0,1	0,0	–	2,3	0,1	–
12064512	Wriezen.....	0,2	0,2	0,0	–	2,5	0,3	0,2
12064538	Zechin.....	0,1	0,1	0,0	–	1,6	0,0	–
12064539	Zeschdorf.....	0,1	0,1	0,0	–	1,5	0,2	–
12065000	Oberhavel	0,3	0,2	0,0	0,0	1,7	0,2	0,1
12065036	Birkenwerder.....	0,5	0,5	0,0	–	2,6	0,5	0,0
12065084	Fürstenberg/Havel.....	0,3	0,1	0,0	–	1,1	0,1	0,0

5 Anteile der Fläche für Siedlung in Brandenburg am 31.12.2024 nach Nutzungsart und regionaler Gliederung (3.1)

Schlüssel- nummer	Kreisfreie Stadt Landkreis Gemeinde	Darunter						
		davon						
		Fläche besonderer funktionaler Prägung				Sport-, Freizeit- und Erholungsfläche		
		zusammen	darunter			zusammen	darunter	
			öffentliche Zwecke	darunter			Sport- anlage	Freizeit- anlage
				Kultur	Medien und Kommuni- kation			
17 000 000	17 010 000	17 010 300	17 010 800	18 000 000	18 010 000	18 020 000		
Prozent								
12065096	Glienicke/Nordbahn.....	1,8	1,8	–	0,0	2,3	–	0,1
12065100	Gransee.....	0,2	0,2	0,0	–	1,4	0,1	0,0
12065117	Großwoltersdorf.....	0,2	0,2	–	–	1,3	0,1	–
12065136	Hennigsdorf.....	1,6	1,6	0,0	–	4,0	0,6	0,3
12065144	Hohen Neuendorf.....	0,7	0,7	–	–	5,6	3,5	0,0
12065165	Kremmen.....	0,1	0,1	0,0	0,0	0,8	0,1	0,2
12065180	Leegebruch.....	0,8	0,8	0,0	–	3,1	0,6	0,3
12065193	Liebenwalde.....	0,1	0,1	–	0,0	1,0	0,0	0,0
12065198	Löwenberger Land.....	0,1	0,1	0,0	0,0	1,2	0,1	0,0
12065225	Mühlenbecker Land.....	0,4	0,3	0,0	–	4,1	0,2	0,5
12065251	Oberkrämer.....	0,2	0,2	0,0	0,0	2,8	0,5	0,6
12065256	Oranienburg.....	1,1	0,6	0,0	–	3,0	0,2	0,2
12065276	Schönermark.....	0,0	0,0	–	–	1,1	0,2	–
12065301	Sonnenberg.....	0,0	0,0	–	–	0,9	0,0	–
12065310	Stechlin.....	0,1	0,1	0,0	–	0,9	0,0	0,0
12065332	Velten.....	1,3	1,3	0,0	–	4,0	0,3	0,3
12065356	Zehdenick.....	0,2	0,2	0,1	0,0	1,5	0,1	0,0
12066000	Oberspreewald-Lausitz	0,3	0,2	0,0	0,0	2,1	0,4	0,0
12066008	Altdöbern.....	0,2	0,1	0,0	–	1,5	0,1	0,0
12066041	Bronkow.....	0,1	0,1	–	–	0,9	–	–
12066052	Calau.....	0,2	0,1	0,0	0,0	1,2	0,1	0,0
12066064	Frauendorf.....	0,1	0,1	0,0	–	0,9	0,1	–
12066104	Großkmehlen.....	0,6	0,4	0,1	–	2,4	0,4	–
12066112	Großräschen.....	0,4	0,3	0,0	–	2,4	0,2	0,0
12066116	Grünewald.....	0,0	0,0	–	–	1,7	0,1	–
12066120	Guteborn.....	0,2	0,2	–	–	0,9	0,1	–
12066124	Hermisdorf.....	0,1	0,1	0,0	–	0,8	0,0	–
12066132	Hohenbocka.....	0,1	0,1	–	–	1,0	–	0,0
12066168	Kroppen.....	0,1	0,1	–	–	1,4	0,2	–
12066176	Lauchhammer.....	0,7	0,5	0,1	–	3,2	0,3	0,2
12066188	Lindenau.....	0,1	0,1	0,0	–	2,0	0,2	–
12066196	Lübbenau/Spreewald.....	0,4	0,3	0,0	–	1,9	0,2	0,0
12066202	Luckaitztal.....	0,0	0,0	–	–	0,6	0,0	0,0
12066226	Neu-Seeland.....	0,0	0,0	–	0,0	0,6	0,1	–
12066228	Neupetershain.....	0,3	0,2	0,1	–	2,0	0,1	0,0
12066240	Ortrand.....	0,9	0,8	0,1	–	5,5	0,7	–
12066272	Ruhland.....	0,1	0,1	0,0	–	1,3	0,1	0,0
12066285	Schipkau.....	0,4	0,3	0,0	–	5,5	4,0	0,0
12066292	Schwarzbach.....	0,1	0,1	0,0	–	1,3	0,1	0,0
12066296	Schwarzheide.....	0,5	0,3	0,0	0,0	3,3	0,2	–
12066304	Senftenberg.....	0,6	0,5	0,0	0,0	3,4	0,2	0,0
12066316	Tettau.....	0,2	0,1	0,0	–	1,1	0,3	0,0
12066320	Vetschau/Spreewald.....	0,2	0,1	0,0	–	2,1	0,1	0,0
12067000	Oder-Spree	0,3	0,3	0,0	0,0	1,8	0,2	0,0

5 Anteile der Fläche für Siedlung in Brandenburg am 31.12.2024 nach Nutzungsart und regionaler Gliederung (3.1)

Schlüssel- nummer	Kreisfreie Stadt Landkreis Gemeinde	Darunter						
		davon						
		Fläche besonderer funktionaler Prägung				Sport-, Freizeit- und Erholungsfläche		
		zusammen	darunter			zusammen	darunter	
			öffentliche Zwecke	darunter			Sport- anlage	Freizeit- anlage
				Kultur	Medien und Kommuni- kation			
17 000 000	17 010 000	17 010 300	17 010 800	18 000 000	18 010 000	18 020 000		
Prozent								
12067024	Bad Saarow.....	0,6	0,6	0,0	–	6,1	3,5	0,1
12067036	Beeskow.....	1,3	1,2	0,0	–	2,1	0,1	0,0
12067040	Berkenbrück.....	0,1	0,1	–	–	1,2	–	0,0
12067072	Briesen (Mark).....	0,1	0,1	0,0	–	0,8	0,0	–
12067076	Brieskow-Finkenheerd.....	0,3	0,2	–	0,0	2,6	0,0	0,0
12067112	Diensdorf-Radlow.....	0,0	0,0	0,0	–	1,9	0,0	–
12067120	Eisenhüttenstadt.....	1,8	1,5	0,1	–	8,7	0,7	0,1
12067124	Erkner.....	1,7	1,6	0,1	–	4,5	0,3	0,1
12067137	Friedland.....	0,0	0,0	0,0	–	0,8	0,0	0,0
12067144	Fürstenwalde/Spree.....	1,1	1,1	0,0	0,0	3,4	0,3	0,1
12067173	Gosen-Neu Zittau.....	0,2	0,2	0,0	0,0	7,1	0,1	0,0
12067180	Groß Lindow.....	0,2	0,1	–	0,0	3,9	0,3	–
12067201	Grünheide (Mark).....	0,2	0,2	0,0	0,0	2,5	0,3	0,0
12067205	Grunow-Dammendorf.....	0,0	0,0	–	–	0,4	0,0	–
12067237	Jacobsdorf.....	0,1	0,1	0,0	–	1,1	0,1	0,0
12067288	Langewahl.....	0,0	0,0	–	–	1,6	0,0	–
12067292	Lawitz.....	0,1	0,1	–	–	3,7	–	0,0
12067324	Mixdorf.....	0,0	0,0	–	–	1,0	0,1	–
12067336	Müllrose.....	0,3	0,3	0,0	–	1,3	0,0	–
12067338	Neiße-Neu-Neu-Neu.....	0,0	0,0	0,0	0,0	1,0	0,1	0,0
12067357	Neuzelle.....	0,1	0,0	–	0,0	1,2	0,1	–
12067397	Ragow-Merz.....	0,0	0,0	–	–	0,3	0,0	–
12067408	Rauen.....	0,1	0,1	–	0,0	1,8	0,0	0,0
12067413	Reichenwalde.....	0,2	0,2	–	–	3,8	2,4	–
12067426	Rietz-Neuendorf.....	0,0	0,0	0,0	–	1,0	0,0	0,0
12067438	Schlaubetal.....	0,1	0,1	–	0,0	0,3	0,0	–
12067440	Schöneiche bei Berlin.....	0,6	0,6	0,0	0,0	4,5	0,2	0,3
12067458	Siehdichum.....	0,0	0,0	–	0,0	0,9	0,0	–
12067469	Spreenhagen.....	0,1	0,0	–	0,0	1,1	0,1	0,0
12067473	Steinhöfel.....	0,0	0,0	0,0	–	0,8	0,1	0,0
12067481	Storkow (Mark).....	0,5	0,5	0,0	0,0	1,4	0,1	0,0
12067493	Tauche.....	0,2	0,1	0,0	0,0	1,4	0,1	0,0
12067508	Vogelsang.....	0,0	0,0	–	–	4,0	0,5	–
12067520	Wendisch Rietz.....	0,3	0,3	0,0	–	3,0	0,0	0,1
12067528	Wiesenu.....	0,1	0,1	–	–	1,4	0,1	–
12067544	Woltersdorf.....	1,0	1,0	–	–	8,3	0,6	–
12067552	Ziltendorf.....	0,1	0,1	–	–	0,8	0,0	–
12068000	Ostprignitz-Ruppin	0,1	0,1	0,0	0,0	1,2	0,1	0,0
12068052	Breddin.....	0,0	0,0	–	–	0,4	0,1	–
12068072	Dabergotz.....	0,1	0,1	0,0	–	0,8	0,1	–
12068109	Dreetz.....	0,0	0,0	0,0	0,0	1,4	0,3	0,0
12068117	Fehrbellin.....	0,1	0,1	0,0	0,0	1,1	0,3	0,0
12068181	Heiligengrabe.....	0,1	0,1	0,0	0,0	0,8	0,1	0,0
12068188	Herzberg (Mark).....	0,1	0,1	–	0,0	1,1	0,1	–
12068264	Kyritz.....	0,2	0,2	0,0	–	1,3	0,1	0,0

5 Anteile der Fläche für Siedlung in Brandenburg am 31.12.2024 nach Nutzungsart und regionaler Gliederung (3.1)

Schlüssel- nummer	Kreisfreie Stadt Landkreis Gemeinde	Darunter						
		davon						
		Fläche besonderer funktionaler Prägung				Sport-, Freizeit- und Erholungsfläche		
		zusammen	darunter			zusammen	darunter	
			öffentliche Zwecke	darunter			Sport- anlage	Freizeit- anlage
				Kultur	Medien und Kommuni- kation			
17 000 000	17 010 000	17 010 300	17 010 800	18 000 000	18 010 000	18 020 000		
Prozent								
12068280	Lindow (Mark).....	0,2	0,2	–	–	3,7	0,3	0,0
12068306	Märkisch Linden.....	0,0	0,0	–	–	0,7	0,1	0,0
12068320	Neuruppin.....	0,4	0,3	0,0	–	1,6	0,1	0,0
12068324	Neustadt (Dosse).....	0,3	0,3	0,0	0,0	1,4	0,3	0,1
12068353	Rheinsberg.....	0,1	0,1	0,0	–	1,3	0,0	0,0
12068372	Rüthnick.....	0,0	0,0	–	–	1,4	0,0	–
12068409	Sieversdorf-Hohenofen.....	0,0	0,0	–	–	1,4	0,1	–
12068413	Storbeck-Frankendorf.....	0,0	0,0	–	–	0,3	0,0	0,0
12068417	Stüdenitz-Schönermark.....	0,1	0,0	–	–	0,5	0,1	–
12068425	Temnitzquell.....	0,0	0,0	0,0	–	0,4	0,0	–
12068426	Temnitztal.....	0,0	0,0	0,0	–	1,2	0,1	0,0
12068437	Vielitzsee.....	0,1	0,1	0,0	–	2,7	0,0	–
12068452	Walsleben.....	0,1	0,1	–	–	0,7	0,0	–
12068468	Wittstock/Dosse.....	0,1	0,1	0,0	0,0	0,8	0,1	0,0
12068477	Wusterhausen/Dosse.....	0,1	0,1	0,0	0,0	1,2	0,1	0,0
12068501	Zernitz-Lohm.....	0,0	0,0	–	–	0,8	0,1	–
12069000	Potsdam-Mittelmark	0,3	0,3	0,0	0,0	1,6	0,2	0,0
12069017	Beelitz.....	0,9	0,9	0,0	–	1,4	0,1	0,0
12069018	Beetzsee.....	0,2	0,2	–	0,0	4,2	0,0	–
12069019	Beetzseeheide.....	0,0	0,0	0,0	0,0	1,7	–	–
12069020	Bad Belzig.....	0,2	0,2	0,0	0,0	0,9	0,1	0,0
12069028	Bensdorf.....	0,0	0,0	–	–	0,5	0,2	0,0
12069052	Borkheide.....	0,8	0,8	0,2	–	9,2	0,3	–
12069056	Borkwalde.....	0,2	0,2	–	–	11,3	–	–
12069076	Brück.....	0,3	0,3	–	–	1,1	0,1	–
12069089	Buckautal.....	0,1	0,1	–	–	0,7	–	–
12069216	Golzow.....	0,1	0,1	–	–	1,1	0,1	0,0
12069224	Görzke.....	0,2	0,2	0,0	–	0,4	0,0	–
12069232	Gräben.....	0,1	0,1	–	–	0,4	0,0	–
12069249	Groß Kreutz (Havel).....	0,3	0,3	0,0	0,0	2,5	0,1	–
12069270	Havelsee.....	0,1	0,1	0,0	–	1,6	0,1	0,0
12069304	Kleinmachnow.....	3,3	3,3	0,1	–	3,6	0,4	0,1
12069306	Kloster Lehnin.....	0,1	0,1	0,0	0,0	1,7	0,1	0,0
12069345	Linthe.....	0,0	0,0	0,0	0,0	0,5	0,1	–
12069397	Michendorf.....	0,3	0,3	0,0	–	5,0	2,2	0,0
12069402	Mühlenfließ.....	0,0	0,0	–	0,0	0,9	0,1	–
12069448	Niemegk.....	0,2	0,2	0,0	–	1,5	0,1	–
12069454	Nuthetal.....	0,3	0,3	–	0,0	1,9	0,2	0,0
12069460	Päwesin.....	0,0	0,0	–	0,0	1,6	0,1	–
12069470	Planebruch.....	0,1	0,1	0,0	–	0,3	0,0	–
12069474	Planetal.....	0,1	0,1	–	–	0,5	0,1	–
12069485	Rabenstein/Fläming.....	0,0	0,0	0,0	–	0,4	0,0	0,0
12069537	Rosenau.....	0,0	0,0	–	0,0	0,6	0,1	–
12069541	Roskow.....	0,1	0,1	0,0	0,0	1,2	0,1	–
12069590	Schwielowsee.....	0,9	0,9	0,0	0,0	3,7	0,2	0,0

5 Anteile der Fläche für Siedlung in Brandenburg am 31.12.2024 nach Nutzungsart und regionaler Gliederung (3.1)

Schlüssel- nummer	Kreisfreie Stadt Landkreis Gemeinde	Darunter						
		davon						
		Fläche besonderer funktionaler Prägung				Sport-, Freizeit- und Erholungsfläche		
		zusammen	darunter			zusammen	darunter	
			öffentliche Zwecke	darunter			Sport- anlage	Freizeit- anlage
				Kultur	Medien und Kommuni- kation			
17 000 000	17 010 000	17 010 300	17 010 800	18 000 000	18 010 000	18 020 000		
Prozent								
12069596	Seddiner See.....	0,8	0,8	0,0	–	4,2	0,1	0,0
12069604	Stahnsdorf.....	0,6	0,6	0,0	–	2,1	0,4	0,1
12069616	Teltow.....	2,1	2,1	0,1	0,0	7,7	0,8	0,0
12069632	Treuenbrietzen.....	0,1	0,1	0,0	0,0	1,1	0,1	0,0
12069648	Wenzlow.....	0,0	0,0	–	–	0,9	–	–
12069656	Werder (Havel).....	0,3	0,3	0,0	–	5,1	1,6	0,0
12069665	Wiesenburg/Mark.....	0,1	0,1	0,0	0,0	0,6	0,1	0,0
12069680	Wollin.....	0,2	0,2	–	–	0,3	–	–
12069688	Wusterwitz.....	0,2	0,2	0,0	–	3,3	0,1	–
12069696	Ziesar.....	0,1	0,1	0,0	–	1,0	0,0	–
12070000	Prignitz	0,1	0,1	0,0	0,0	1,4	0,1	0,0
12070008	Bad Wilsnack.....	0,2	0,2	–	–	1,4	0,1	–
12070028	Berge.....	0,1	0,1	–	–	2,1	0,2	–
12070052	Breese.....	0,1	0,1	–	–	1,7	0,1	–
12070060	Cumlosen.....	0,2	0,1	–	0,0	1,5	0,1	0,0
12070096	Gerdshagen.....	0,1	0,0	–	0,0	1,1	0,1	–
12070125	Groß Pankow (Prignitz).....	0,1	0,0	0,0	0,0	1,3	0,1	–
12070145	Gülit-ze-Reetz.....	0,1	0,0	0,0	0,0	1,5	0,1	–
12070149	Gumtow.....	0,0	0,0	0,0	0,0	1,2	0,1	–
12070153	Halenbeck-Rohlsdorf.....	0,4	0,4	–	–	0,3	0,0	–
12070173	Karstädt.....	0,1	0,1	0,0	0,0	1,2	0,1	0,0
12070222	Kümmernitztal.....	0,0	0,0	–	0,0	2,3	0,1	–
12070236	Lanz.....	0,0	0,0	–	0,0	0,5	0,1	–
12070241	Legde/Quitzebel.....	0,0	0,0	0,0	–	0,4	0,1	0,0
12070244	Lenzen (Elbe).....	0,1	0,1	0,0	–	1,2	0,1	0,0
12070246	Lenzerwische.....	0,0	0,0	–	–	0,1	0,0	–
12070266	Marienfließ.....	0,0	0,0	–	–	0,5	0,0	–
12070280	Meyenburg.....	0,1	0,1	0,0	0,0	1,3	0,1	0,0
12070296	Perleberg.....	0,3	0,3	0,0	0,0	2,2	0,1	0,2
12070300	Pirow.....	0,0	0,0	–	–	0,6	–	–
12070302	Plattenburg.....	0,2	0,2	–	0,0	1,2	0,0	0,0
12070316	Pritzwalk.....	0,2	0,2	0,0	–	2,0	0,1	0,0
12070325	Putlitz.....	0,0	0,0	0,0	–	1,2	0,1	0,0
12070348	Rühstädt.....	0,1	0,0	0,0	–	0,8	–	–
12070393	Triglitz.....	0,1	0,1	–	–	1,1	0,1	0,0
12070416	Weisen.....	0,1	0,1	–	–	2,4	0,2	0,0
12070424	Wittenberge.....	0,7	0,7	0,0	0,0	5,7	0,5	0,1
12071000	Spree-Neiße	0,2	0,2	0,0	0,0	1,8	0,2	0,0
12071028	Briesen.....	0,1	0,1	–	–	2,0	0,3	–
12071032	Burg (Spreewald).....	0,4	0,4	0,0	–	4,6	0,1	0,0
12071041	Dissen-Striesow.....	0,1	0,1	0,0	–	1,6	0,2	0,0
12071044	Döbern.....	1,4	1,3	0,0	–	3,2	0,6	–
12071052	Drachhausen.....	0,0	0,0	–	–	0,8	0,1	–
12071057	Drebkau.....	0,1	0,1	0,0	–	1,5	0,1	0,0

5 Anteile der Fläche für Siedlung in Brandenburg am 31.12.2024 nach Nutzungsart und regionaler Gliederung (3.1)

Schlüssel- nummer	Kreisfreie Stadt Landkreis Gemeinde	Darunter						
		davon						
		Fläche besonderer funktionaler Prägung				Sport-, Freizeit- und Erholungsfläche		
		zusammen	darunter			zusammen	darunter	
			öffentliche Zwecke	darunter			Sport- anlage	Freizeit- anlage
				Kultur	Medien und Kommuni- kation			
17 000 000	17 010 000	17 010 300	17 010 800	18 000 000	18 010 000	18 020 000		
Prozent								
12071060	Drehnow.....	0,0	0,0	–	–	0,8	0,2	–
12071074	Felixsee.....	0,2	0,2	0,0	–	1,7	0,2	–
12071076	Forst (Lausitz).....	0,4	0,4	0,0	–	3,5	0,3	0,0
12071153	Groß Schacksdorf-Simmersdorf.....	0,4	0,1	0,0	0,0	1,3	0,2	–
12071160	Guben.....	0,7	0,6	0,0	–	6,0	0,5	0,0
12071164	Guhrow.....	–	–	–	–	0,7	0,2	–
12071176	Heinersbrück.....	0,1	0,1	–	–	1,0	0,1	–
12071189	Jämlitz-Klein Düben.....	0,0	0,0	–	–	0,6	–	–
12071193	Jänschwalde.....	0,1	0,1	0,0	–	0,8	0,1	0,2
12071244	Kolkwitz.....	0,3	0,2	–	–	1,6	0,3	0,0
12071294	Neiße-Malxetal.....	0,1	0,1	0,0	–	0,8	0,1	0,0
12071301	Neuhausen/Spree.....	0,2	0,2	0,0	0,0	2,1	0,3	–
12071304	Peitz.....	0,6	0,5	0,0	–	5,3	0,5	0,0
12071337	Schenkendöbern.....	0,0	0,0	0,0	–	0,7	0,0	–
12071341	Schmogrow-Fehrow.....	0,0	0,0	0,0	–	0,7	0,1	0,0
12071372	Spremberg.....	0,4	0,3	0,0	0,0	2,3	0,3	0,0
12071384	Tauer.....	0,0	0,0	–	–	0,8	0,0	–
12071386	Teichland.....	0,1	0,1	–	–	1,2	0,6	0,0
12071392	Tschernitz.....	0,2	0,1	–	–	4,5	0,2	–
12071401	Turnow-Preilack.....	0,0	0,0	0,0	–	0,5	0,0	–
12071408	Welzow.....	0,4	0,3	0,0	–	2,1	0,2	0,0
12071412	Werben.....	0,1	0,1	–	–	0,7	0,1	–
12071414	Wiesengrund.....	0,1	0,1	0,0	–	1,0	0,1	–
12072000	Teltow-Fläming	0,3	0,3	0,0	0,0	1,2	0,6	0,0
12072002	Am Mellensee.....	1,9	1,7	–	–	0,5	0,1	0,0
12072014	Baruth/Mark.....	0,1	0,1	0,0	–	0,7	0,0	0,2
12072017	Blankenfelde-Mahlow.....	0,7	0,7	0,0	–	5,9	3,2	–
12072053	Dahme/Mark.....	0,1	0,1	0,0	–	0,4	0,1	0,0
12072055	Dahmetal.....	0,0	0,0	0,0	–	0,2	0,0	–
12072120	Großbeeren.....	0,6	0,6	–	–	1,7	0,7	0,0
12072157	Ihlow.....	0,0	0,0	–	–	0,2	0,1	–
12072169	Jüterbog.....	0,6	0,2	0,0	0,0	0,5	0,2	0,0
12072232	Luckenwalde.....	1,0	1,0	0,0	–	2,1	0,4	0,1
12072240	Ludwigsfelde.....	0,6	0,6	0,0	–	1,2	0,2	0,0
12072297	Niedergörsdorf.....	0,1	0,0	0,0	–	0,5	0,2	0,0
12072298	Niederer Fläming.....	0,0	0,0	0,0	–	0,2	0,1	0,0
12072312	Nuthe-Urstromtal.....	0,0	0,0	0,0	–	0,2	0,0	0,0
12072340	Rangsdorf.....	0,4	0,4	–	–	2,3	0,6	–
12072426	Trebbin.....	0,2	0,2	0,0	–	0,7	0,1	0,0
12072477	Zossen.....	0,4	0,4	0,0	0,0	5,7	5,0	0,0
12073000	Uckermark	0,1	0,1	0,0	0,0	0,7	0,1	0,0
12073008	Angermünde.....	0,2	0,1	0,0	–	0,7	0,1	0,0
12073069	Boitzenburger Land.....	0,0	0,0	0,0	–	0,4	0,0	0,0
12073085	Brüssow.....	0,1	0,1	0,0	–	0,4	0,0	0,0

5 Anteile der Fläche für Siedlung in Brandenburg am 31.12.2024 nach Nutzungsart und regionaler Gliederung (3.1)

Schlüssel- nummer	Kreisfreie Stadt Landkreis Gemeinde	Darunter						
		davon						
		Fläche besonderer funktionaler Prägung				Sport-, Freizeit- und Erholungsfläche		
		zusammen	darunter			zusammen	darunter	
			öffentliche Zwecke	darunter			Sport- anlage	Freizeit- anlage
				Kultur	Medien und Kommuni- kation			
		17 000 000	17 010 000	17 010 300	17 010 800	18 000 000	18 010 000	18 020 000
Prozent								
12073093	Carmzow-Wallmow.....	0,0	0,0	–	–	0,3	0,0	–
12073097	Casekow.....	0,0	0,0	0,0	–	0,3	0,0	0,0
12073157	Flieth-Stegelitz.....	0,0	0,0	–	–	0,4	–	–
12073189	Gartz (Oder).....	0,1	0,1	0,0	–	0,4	0,0	0,0
12073201	Gerswalde.....	0,1	0,1	0,0	–	0,4	0,1	0,0
12073216	Göritz.....	0,2	0,2	0,0	–	0,6	0,1	–
12073225	Gramzow.....	0,1	0,1	0,0	–	0,5	0,1	0,0
12073261	Grünow.....	0,1	0,0	0,0	–	0,9	0,1	–
12073309	Hohenselchow-Groß Pinnow.....	0,1	0,1	–	–	0,2	0,1	–
12073384	Lychen.....	0,1	0,1	0,0	–	0,9	0,0	0,0
12073393	Mescherin.....	0,1	0,1	0,0	–	1,0	0,2	0,0
12073396	Milmersdorf.....	0,1	0,1	–	–	1,0	0,1	0,0
12073404	Mittenwalde.....	0,1	0,1	–	–	0,4	0,0	0,1
12073429	Nordwestuckermark.....	0,0	0,0	0,0	–	0,4	0,0	0,0
12073430	Oberuckersee.....	0,0	0,0	0,0	–	0,9	0,0	0,0
12073440	Pinnow.....	0,4	0,4	–	–	1,7	0,2	–
12073452	Prenzlau.....	1,0	0,9	0,0	–	1,2	0,1	0,0
12073458	Randowtal.....	0,0	0,0	0,0	–	0,6	0,1	–
12073490	Schenkenberg.....	0,1	0,1	–	–	0,4	0,0	0,0
12073520	Schönfeld.....	0,2	0,2	–	–	0,9	0,2	–
12073532	Schwedt/Oder.....	0,2	0,2	0,0	0,0	1,0	0,1	0,0
12073565	Tantow.....	0,1	0,1	–	–	0,6	0,0	0,1
12073569	Temmen-Ringenwalde.....	0,0	0,0	0,0	–	0,5	0,0	–
12073572	Templin.....	0,2	0,2	0,0	0,0	1,1	0,4	0,0
12073578	Uckerfelde.....	0,1	0,1	–	–	0,4	0,0	0,0
12073579	Uckerland.....	0,1	0,0	–	–	0,5	0,0	0,0
12073645	Zichow.....	0,0	0,0	0,0	–	0,8	0,1	0,0
12000000	Land Brandenburg	0,3	0,2	0,0	0,0	1,6	0,2	0,0

5 Anteile der Fläche für Siedlung in Brandenburg am 31.12.2024 nach Nutzungsart und regionaler Gliederung

Schlüssel- nummer	Kreisfreie Stadt Landkreis Gemeinde	Darunter					
		davon					
		Sport-, Freizeit- und Erholungsfläche					Friedhof
		darunter					
		Erholungs- fläche	darunter			Grünanlage	
			Wochenend- und Ferien- hausfläche	Schwimmen	Camping- platz		
		18 030 000	18 030 100	18 030 200	18 030 300	18 040 000	19 000 000
Prozent							
12051000	Brandenburg an der Havel.....	1,0	0,1	0,0	0,2	2,8	0,2
12052000	Cottbus.....	1,6	0,0	0,0	–	4,1	0,3
12053000	Frankfurt (Oder).....	0,5	0,1	0,0	0,3	3,5	0,2
12054000	Potsdam.....	0,4	0,3	0,0	0,0	5,8	0,3
12060000	Barnim.....	0,5	0,3	0,0	0,1	0,3	0,1
12060005	Ahrensfelde.....	0,6	0,6	–	–	0,3	1,9
12060012	Althüttendorf.....	0,4	0,0	–	0,0	0,1	0,0
12060020	Bernau bei Berlin.....	0,8	0,0	0,0	–	1,0	0,1
12060024	Biesenthal.....	0,4	0,4	–	–	0,2	0,1
12060034	Breydin.....	–	–	–	–	0,2	0,0
12060036	Britz.....	0,2	0,0	–	–	0,5	0,1
12060045	Chorin.....	0,3	0,1	–	0,2	0,2	0,0
12060052	Eberswalde.....	0,4	0,4	0,0	0,0	1,1	0,1
12060068	Friedrichswalde.....	0,1	–	–	–	0,1	0,0
12060092	Hohenfinow.....	0,0	0,0	–	–	0,1	0,1
12060100	Joachimsthal.....	0,2	0,1	0,0	0,1	0,1	0,0
12060128	Liepe.....	1,0	0,9	–	–	0,3	0,2
12060149	Lunow-Stolzenhagen.....	0,0	0,0	–	–	0,2	0,1
12060154	Marienwerder.....	1,1	0,9	–	0,2	0,1	0,0
12060161	Melchow.....	0,2	0,2	–	–	0,2	0,0
12060172	Niederfinow.....	0,2	–	–	0,0	0,4	0,1
12060176	Oderberg.....	1,2	0,4	–	–	0,2	0,1
12060181	Panketal.....	1,8	0,4	–	–	1,3	0,2
12060185	Parsteinsee.....	0,1	–	–	0,1	0,2	0,1
12060192	Rüdnitz.....	0,2	0,2	–	–	0,5	–
12060198	Schorfheide.....	0,8	0,4	0,0	0,1	0,1	0,0
12060250	Sydower Fließ.....	0,0	0,0	–	–	0,2	0,1
12060269	Wandlitz.....	0,9	0,5	0,0	0,1	0,2	0,1
12060280	Werneuchen.....	0,2	0,1	0,0	0,1	0,2	0,1
12060296	Ziethen.....	0,0	–	–	0,0	0,0	0,0
12061000	Dahme-Spreewald	0,3	0,3	0,0	0,1	0,7	0,1
12061005	Alt Zauche-Wußwerk.....	0,0	0,0	–	–	0,6	0,0
12061017	Bersteland.....	–	–	–	–	0,1	0,0
12061020	Bestensee.....	1,4	1,1	0,0	0,3	0,5	0,1
12061061	Byhleguhre-Byhlen.....	0,1	0,1	–	–	0,3	0,0
12061097	Drahnsdorf.....	0,0	0,0	–	–	0,8	0,0
12061112	Eichwalde.....	0,1	0,1	–	–	0,8	0,3
12061164	Golßen.....	0,0	0,0	0,0	–	0,7	0,0
12061192	Groß Köris.....	0,8	0,7	–	0,1	0,3	0,0
12061216	Halbe.....	0,4	0,4	0,0	0,0	0,6	0,1
12061217	Heidesee.....	1,3	0,9	0,0	0,4	0,6	0,0
12061219	Heideblick.....	0,0	0,0	–	0,0	1,2	0,0
12061224	Jamlitz.....	0,0	0,0	–	–	0,5	0,0
12061244	Kasel-Golzig.....	–	–	–	–	0,2	0,0

5 Anteile der Fläche für Siedlung in Brandenburg am 31.12.2024 nach Nutzungsart und regionaler Gliederung

Schlüssel- nummer	Kreisfreie Stadt Landkreis Gemeinde	Darunter					Friedhof
		davon					
		Sport-, Freizeit- und Erholungsfläche					
		darunter					
		Erholungs- fläche	darunter				
			Wochenend- und Ferien- hausfläche	Schwimmen	Camping- platz		
		18 030 000	18 030 100	18 030 200	18 030 300	18 040 000	
Prozent							
12061260	Königs Wusterhausen.....	1,2	1,2	0,0	0,0	1,1	0,1
12061265	Krausnick-Groß Wasserburg.....	0,2	0,0	–	0,2	0,3	0,0
12061308	Lieberose.....	0,0	0,0	–	–	0,9	0,1
12061316	Lübben (Spreewald).....	0,1	0,0	–	0,0	1,2	0,1
12061320	Luckau.....	0,0	0,0	–	0,0	0,9	0,1
12061328	Märkisch Buchholz.....	0,6	0,6	0,0	–	0,3	0,0
12061329	Märkische Heide.....	0,2	0,1	–	0,1	0,5	0,0
12061332	Mittenwalde.....	0,8	0,8	0,0	–	0,7	0,1
12061344	Münchehofe.....	0,0	0,0	–	–	0,5	0,0
12061352	Neu Zauche.....	0,3	0,1	0,0	0,2	0,1	0,1
12061405	Rietzneuendorf-Staakow.....	–	–	–	–	0,3	0,0
12061428	Schleipzig.....	0,1	0,0	–	–	0,1	0,0
12061433	Schönefeld.....	0,1	0,1	0,0	–	0,8	0,1
12061435	Schönwald.....	–	–	–	–	1,0	0,0
12061444	Schulzendorf.....	0,1	0,1	–	–	0,5	0,4
12061448	Schwerin.....	0,4	0,4	–	–	0,2	0,2
12061450	Schwiebichsee.....	0,6	0,5	–	0,1	0,6	0,0
12061470	Spreewaldheide.....	0,0	0,0	–	–	0,6	0,0
12061471	Steinreich.....	0,0	0,0	–	–	0,5	0,0
12061476	Straupitz.....	0,0	0,0	–	–	1,1	0,1
12061492	Teupitz.....	0,5	0,4	–	0,1	0,3	0,1
12061510	Unterspreewald.....	0,5	0,5	–	–	0,5	0,1
12061540	Wildau.....	0,0	0,0	–	–	0,8	0,7
12061572	Zeuthen.....	0,5	0,5	0,0	–	0,9	0,5
12062000	Elbe-Elster	0,1	0,0	0,0	0,0	1,6	0,1
12062024	Bad Liebenwerda.....	0,2	0,1	–	–	1,5	0,1
12062088	Crinitz.....	0,0	0,0	–	–	2,3	0,1
12062092	Doberlug-Kirchhain.....	0,0	–	–	–	2,2	0,0
12062124	Elsterwerda.....	0,1	0,1	–	–	4,3	0,2
12062128	Falkenberg/Elster.....	0,1	0,1	0,0	0,0	2,1	0,1
12062134	Fichtwald.....	–	–	–	–	1,5	0,0
12062140	Finsterwalde.....	0,1	0,0	0,0	–	2,3	0,2
12062177	Gorden-Staupitz.....	0,5	0,4	–	0,0	1,7	0,0
12062196	Gröden.....	0,0	0,0	–	–	1,5	0,0
12062208	Großthiemig.....	0,0	–	0,0	–	1,7	0,0
12062219	Heideland.....	–	–	–	–	1,4	0,0
12062224	Herzberg (Elster).....	0,0	0,0	–	–	1,0	0,0
12062232	Hirschfeld.....	0,0	0,0	–	–	0,5	0,1
12062237	Hohenbucko.....	–	–	–	–	1,0	0,0
12062240	Hohenleipisch.....	0,0	0,0	–	–	1,0	0,1
12062282	Kremitzau.....	–	–	–	–	1,7	0,0
12062289	Lebusa.....	0,2	0,2	–	–	1,4	0,0
12062293	Lichterfeld-Schacksdorf.....	0,0	0,0	–	–	0,9	0,0
12062333	Massen-Niederlausitz.....	0,0	0,0	0,0	–	1,4	0,1
12062336	Merzdorf.....	0,1	0,0	0,1	–	1,0	0,1

5 Anteile der Fläche für Siedlung in Brandenburg am 31.12.2024 nach Nutzungsart und regionaler Gliederung

Schlüssel- nummer	Kreisfreie Stadt Landkreis Gemeinde	Darunter					Friedhof
		davon					
		Sport-, Freizeit- und Erholungsfläche					
		darunter					
		Erholungs- fläche	darunter				
			Wochenend- und Ferien- hausfläche	Schwimmen	Camping- platz		
		18 030 000	18 030 100	18 030 200	18 030 300	18 040 000	
Prozent							
12062341	Mühlberg/Elbe.....	0,0	0,0	–	0,0	1,2	0,0
12062372	Plessa.....	0,0	0,0	–	–	1,1	0,0
12062410	Röderland.....	0,0	0,0	–	–	2,3	0,1
12062417	Rückersdorf.....	0,4	0,4	–	–	2,2	0,1
12062425	Sallgast.....	0,0	0,0	–	0,0	2,1	0,1
12062440	Schilda.....	–	–	–	–	3,0	0,1
12062445	Schlieben.....	0,0	0,0	–	–	1,2	0,0
12062453	Schönborn.....	0,4	0,4	–	0,0	2,3	0,0
12062461	Schönnewalde.....	0,0	–	0,0	–	1,2	0,0
12062464	Schraden.....	–	–	–	–	0,5	0,0
12062469	Sonnenwalde.....	0,0	0,0	–	0,0	1,1	0,1
12062492	Tröbitz.....	0,1	–	0,1	0,0	2,1	0,0
12062500	Uebigau-Wahrenbrück.....	0,0	0,0	0,0	–	1,2	0,1
12063000	Havelland	0,2	0,1	0,0	0,0	1,3	0,1
12063036	Brieselang.....	0,1	0,0	–	0,1	2,8	0,1
12063056	Dallgow-Döberitz.....	0,0	0,0	–	–	1,3	0,1
12063080	Falkensee.....	0,2	0,1	0,1	–	4,4	0,3
12063088	Friesack.....	–	–	–	–	1,0	0,1
12063094	Gollenberg.....	0,0	0,0	–	–	0,8	0,0
12063112	Großderschau.....	0,0	0,0	–	0,0	1,7	0,1
12063134	Havelaue.....	0,1	0,1	–	–	0,6	0,0
12063142	Wiesenaue.....	0,0	–	–	–	0,8	0,0
12063148	Ketzin/Havel.....	0,6	0,5	0,0	0,0	1,7	0,1
12063161	Kleßen-Görne.....	0,1	0,0	0,0	0,0	0,5	0,0
12063165	Kotzen.....	0,0	0,0	–	–	0,5	0,0
12063186	Märkisch Luch.....	0,0	0,0	–	–	0,7	0,0
12063189	Milower Land.....	0,1	0,0	–	0,0	0,8	0,0
12063202	Mühlenberge.....	0,0	–	–	–	0,8	0,1
12063208	Nauen.....	0,1	0,1	0,0	0,0	1,2	0,0
12063212	Nennhausen.....	0,0	0,0	–	–	0,9	0,0
12063228	Paulinenaue.....	0,1	–	–	–	1,3	0,1
12063240	Pessin.....	–	–	–	–	1,0	0,0
12063244	Premnitz.....	0,5	0,1	0,1	–	1,4	0,1
12063252	Rathenow.....	0,6	0,5	0,0	0,0	2,3	0,1
12063256	Retzow.....	–	–	–	–	1,4	0,0
12063260	Rhinow.....	0,0	–	–	–	1,3	0,1
12063273	Schönwalde-Glien.....	0,1	0,1	–	–	1,2	0,1
12063274	Seeblick.....	0,1	0,0	0,0	0,1	0,6	0,0
12063293	Stechow-Ferchesar.....	0,8	0,5	0,0	0,2	0,4	0,0
12063357	Wustermark.....	0,1	0,1	–	–	3,8	0,1
12064000	Märkisch-Oderland	0,3	0,2	0,0	0,0	1,4	0,1
12064009	Alt Tucheband.....	0,0	0,0	–	–	1,8	0,1
12064029	Altlandsberg.....	0,6	0,3	0,0	–	1,4	0,0
12064044	Bad Freienwalde (Oder).....	0,3	0,1	0,0	0,0	1,7	0,1

5 Anteile der Fläche für Siedlung in Brandenburg am 31.12.2024 nach Nutzungsart und regionaler Gliederung

Schlüssel- nummer	Kreisfreie Stadt Landkreis Gemeinde	Darunter					Friedhof	
		davon						
		Sport-, Freizeit- und Erholungsfläche						
		darunter						
		Erholungs- fläche	darunter					Grünanlage
			Wochenend- und Ferien- hausfläche	Schwimmen	Camping- platz			
		18 030 000	18 030 100	18 030 200	18 030 300			18 040 000
Prozent								
12064053	Beiersdorf-Freudenberg.....	0,0	–	–	–	0,7	0,0	
12064057	Bleyen-Genschmar.....	0,0	–	–	–	1,1	0,0	
12064061	Bliesdorf.....	0,0	–	–	–	1,5	0,0	
12064084	Buckow (Märkische Schweiz).....	1,6	1,2	0,0	–	2,8	0,1	
12064125	Falkenberg.....	0,2	0,2	–	–	0,9	0,1	
12064128	Falkenhagen (Mark).....	0,0	0,0	–	–	0,7	0,0	
12064130	Fichtenhöhe.....	0,1	0,1	–	–	0,0	0,0	
12064136	Fredersdorf-Vogelsdorf.....	3,3	0,0	–	–	4,2	0,2	
12064153	Garzau-Garzin.....	0,2	0,2	–	–	1,0	0,0	
12064172	Golzow.....	0,0	–	–	–	1,9	0,1	
12064190	Gusow-Platkow.....	0,1	0,1	–	–	1,6	0,1	
12064205	Heckelberg-Brunow.....	0,2	0,2	–	–	0,7	0,0	
12064222	Höhenland.....	0,1	0,1	–	–	0,5	0,0	
12064227	Hoppegarten.....	0,6	0,0	0,0	–	3,6	0,2	
12064266	Küstriner Vorland.....	0,2	0,1	–	–	1,5	0,1	
12064268	Lebus.....	0,1	0,0	–	–	1,7	0,1	
12064274	Letschin.....	0,0	0,0	–	0,0	1,4	0,1	
12064288	Lietzen.....	–	–	–	–	0,9	0,0	
12064290	Lindendorf.....	0,0	0,0	–	–	0,7	0,0	
12064303	Märkische Höhe.....	0,1	0,1	–	–	0,7	0,0	
12064317	Müncheberg.....	0,3	0,2	–	0,1	1,1	0,1	
12064336	Neuenhagen bei Berlin.....	2,4	0,5	–	–	4,0	0,4	
12064340	Neuhardenberg.....	0,2	0,1	–	–	1,1	0,0	
12064349	Neulewin.....	0,0	–	–	–	1,5	0,1	
12064365	Neutrebbin.....	0,0	0,0	–	–	1,5	0,1	
12064370	Oberbarnim.....	0,4	0,4	–	–	1,0	0,0	
12064371	Oderaue.....	0,0	0,0	–	–	1,2	0,1	
12064380	Petershagen/Eggersdorf.....	3,9	0,0	–	–	5,0	0,2	
12064388	Podelzig.....	0,0	0,0	–	–	0,9	0,1	
12064393	Prötzel.....	0,1	–	–	–	0,5	0,0	
12064408	Rehfelde.....	1,0	1,0	–	–	1,4	0,1	
12064417	Reichenow-Möglin.....	0,0	–	–	–	1,0	0,1	
12064420	Reitwein.....	0,0	0,0	–	–	0,6	0,1	
12064428	Rüdersdorf bei Berlin.....	1,1	0,7	0,0	–	2,6	0,1	
12064448	Seelow.....	0,2	0,2	–	–	2,3	0,1	
12064472	Strausberg.....	1,3	0,6	0,0	–	2,3	0,2	
12064480	Treplin.....	0,1	–	–	–	1,0	0,0	
12064482	Vierlinden.....	0,1	0,1	–	–	0,7	0,0	
12064484	Waldsiedersdorf.....	1,3	1,2	0,0	0,0	0,9	0,0	
12064512	Wriezen.....	0,2	–	0,0	–	1,8	0,1	
12064538	Zechin.....	0,1	–	0,0	0,1	1,5	0,1	
12064539	Zeschdorf.....	0,3	0,2	–	0,1	1,0	0,0	
12065000	Oberhavel	0,3	0,3	0,0	0,0	1,0	0,1	
12065036	Birkenwerder.....	1,0	0,9	0,0	–	1,1	0,5	
12065084	Fürstenberg/Havel.....	0,3	0,2	0,0	0,1	0,7	0,0	

5 Anteile der Fläche für Siedlung in Brandenburg am 31.12.2024 nach Nutzungsart und regionaler Gliederung

Schlüssel- nummer	Kreisfreie Stadt Landkreis Gemeinde	Darunter					Friedhof
		davon					
		Sport-, Freizeit- und Erholungsfläche					
		darunter					
		Erholungs- fläche	darunter				
			Wochenend- und Ferien- hausfläche	Schwimmen	Camping- platz		
		18 030 000	18 030 100	18 030 200	18 030 300	18 040 000	
Prozent							
12065096	Gliencke/Nordbahn.....	0,0	0,0	–	–	2,2	0,6
12065100	Gransee.....	0,1	0,0	0,0	0,0	1,2	0,1
12065117	Großwoltersdorf.....	0,1	0,1	–	0,1	1,1	0,0
12065136	Hennigsdorf.....	1,0	0,9	0,0	–	2,1	0,3
12065144	Hohen Neuendorf.....	0,8	0,8	–	–	1,0	0,2
12065165	Kremmen.....	0,1	0,1	0,0	–	0,3	0,0
12065180	Leegebruch.....	0,0	0,0	–	–	2,2	0,3
12065193	Liebenwalde.....	0,2	0,2	0,0	0,0	0,7	0,0
12065198	Löwenberger Land.....	0,1	0,1	0,0	0,0	1,0	0,0
12065225	Mühlenbecker Land.....	0,4	0,3	0,0	0,1	2,8	0,1
12065251	Oberkrämer.....	0,2	0,1	–	–	1,4	0,1
12065256	Oranienburg.....	0,9	0,8	0,0	0,0	1,7	0,1
12065276	Schönermark.....	0,0	–	0,0	–	0,8	0,0
12065301	Sonnenberg.....	0,0	0,0	–	–	0,9	0,0
12065310	Stechlin.....	0,4	0,4	0,0	0,0	0,5	0,0
12065332	Velten.....	0,7	0,6	0,0	–	2,1	0,2
12065356	Zehdenick.....	0,2	0,2	0,0	–	1,1	0,1
12066000	Oberspreewald-Lausitz	0,2	0,1	0,0	0,0	1,5	0,1
12066008	Altdöbern.....	0,3	0,0	0,0	0,0	1,1	0,1
12066041	Bronkow.....	0,0	0,0	–	–	0,8	0,1
12066052	Calau.....	0,0	0,0	0,0	–	1,0	0,1
12066064	Frauendorf.....	0,0	0,0	–	–	0,8	0,0
12066104	Großkmehlen.....	0,5	0,4	–	–	1,5	0,0
12066112	Großräschen.....	0,1	0,0	–	–	2,1	0,1
12066116	Grünewald.....	0,0	–	–	–	1,5	0,0
12066120	Guteborn.....	0,0	–	–	–	0,8	0,0
12066124	Hermsdorf.....	0,0	–	–	–	0,7	0,0
12066132	Hohenbocka.....	0,0	0,0	–	–	0,7	0,0
12066168	Kroppen.....	–	–	–	–	1,3	0,0
12066176	Lauchhammer.....	0,4	0,1	0,0	0,1	2,4	0,2
12066188	Lindenau.....	0,0	0,0	–	–	1,8	0,0
12066196	Lübbenau/Spreewald.....	0,4	0,1	0,0	0,1	1,2	0,1
12066202	Luckaitztal.....	0,0	0,0	–	–	0,5	0,0
12066226	Neu-Seeland.....	0,0	–	–	–	0,5	0,0
12066228	Neupetershain.....	0,2	–	–	–	1,6	0,1
12066240	Ortrand.....	0,6	–	0,2	0,4	4,1	0,1
12066272	Ruhland.....	0,2	0,0	–	–	1,0	0,0
12066285	Schipkau.....	0,1	0,1	–	0,0	1,4	0,1
12066292	Schwarzbach.....	0,1	–	–	0,1	1,0	0,0
12066296	Schwarzhöhe.....	0,2	–	–	–	2,9	0,1
12066304	Senftenberg.....	0,6	0,4	0,0	0,1	2,4	0,1
12066316	Tettau.....	0,0	0,0	–	–	0,8	0,1
12066320	Vetschau/Spreewald.....	0,3	0,0	0,0	0,0	1,5	0,1
12067000	Oder-Spree	0,4	0,3	0,0	0,1	0,9	0,1

5 Anteile der Fläche für Siedlung in Brandenburg am 31.12.2024 nach Nutzungsart und regionaler Gliederung

Schlüssel- nummer	Kreisfreie Stadt Landkreis Gemeinde	Darunter					Friedhof	
		davon						
		Sport-, Freizeit- und Erholungsfläche						
		darunter						
		Erholungs- fläche	darunter					Grünanlage
			Wochenend- und Ferien- hausfläche	Schwimmen	Camping- platz			
		18 030 000	18 030 100	18 030 200	18 030 300	18 040 000		19 000 000
Prozent								
12067024	Bad Saarow.....	0,6	0,6	–	–	1,0	0,1	
12067036	Beeskow.....	0,1	0,0	0,0	0,0	1,8	0,1	
12067040	Berkenbrück.....	0,4	0,3	0,1	–	0,5	0,0	
12067072	Briesen (Mark).....	0,1	0,1	–	–	0,5	0,0	
12067076	Brieskow-Finkenheerd.....	0,5	0,5	–	–	1,5	0,2	
12067112	Diensdorf-Radlow.....	0,3	0,3	–	–	1,4	0,0	
12067120	Eisenhüttenstadt.....	1,9	1,9	0,0	–	5,9	0,2	
12067124	Erkner.....	0,8	0,7	–	0,1	2,9	0,2	
12067137	Friedland.....	0,2	0,1	–	0,1	0,5	0,0	
12067144	Fürstenwalde/Spree.....	0,7	0,6	0,0	–	1,7	0,3	
12067173	Gosen-Neu Zittau.....	2,4	2,4	0,0	0,0	2,9	0,2	
12067180	Groß Lindow.....	1,2	1,2	–	–	2,3	0,2	
12067201	Grünheide (Mark).....	1,0	0,7	0,0	0,2	0,2	0,0	
12067205	Grunow-Dammendorf.....	0,2	0,1	0,0	0,0	0,1	0,0	
12067237	Jacobsdorf.....	0,0	0,0	–	–	1,0	0,0	
12067288	Langewahl.....	0,4	0,4	–	–	1,1	0,1	
12067292	Lawitz.....	0,1	0,1	–	–	2,8	0,0	
12067324	Mixdorf.....	–	–	–	–	0,9	0,0	
12067336	Müllrose.....	0,4	0,3	0,1	0,0	0,7	0,1	
12067338	Neiße münde.....	0,0	0,0	–	–	0,7	0,1	
12067357	Neuzelle.....	0,2	0,2	0,0	–	0,8	0,0	
12067397	Ragow-Merz.....	–	–	–	–	0,2	0,0	
12067408	Rauen.....	0,1	0,1	–	0,0	1,5	0,1	
12067413	Reichenwalde.....	1,0	0,3	0,0	0,7	0,3	0,1	
12067426	Rietz-Neuendorf.....	0,0	0,0	–	–	0,8	0,0	
12067438	Schlaubetal.....	0,0	0,0	–	0,0	0,2	0,0	
12067440	Schöneiche bei Berlin.....	1,3	1,3	–	–	1,6	0,3	
12067458	Siehdichum.....	0,4	0,1	0,0	0,0	0,4	0,0	
12067469	Spreenhagen.....	0,2	0,2	–	–	0,6	0,0	
12067473	Steinhöfel.....	0,0	0,0	–	–	0,5	0,0	
12067481	Storkow (Mark).....	0,5	0,3	0,0	0,2	0,6	0,0	
12067493	Tauche.....	0,1	0,1	0,0	0,1	0,9	0,0	
12067508	Vogelsang.....	0,7	0,7	–	–	2,6	0,1	
12067520	Wendisch Rietz.....	1,8	1,7	0,0	0,1	0,8	0,1	
12067528	Wiesenu.....	0,6	0,6	–	–	0,2	0,1	
12067544	Woltersdorf.....	1,6	1,1	–	0,4	4,1	0,3	
12067552	Ziltendorf.....	0,1	0,1	–	0,0	0,4	0,1	
12068000	Ostprignitz-Ruppin	0,2	0,2	0,0	0,0	0,8	0,0	
12068052	Breddin.....	0,0	0,0	–	–	0,3	0,0	
12068072	Dabergotz.....	–	–	–	–	0,6	0,0	
12068109	Dreetz.....	–	–	–	–	1,1	0,0	
12068117	Fehrbellin.....	0,0	0,0	–	0,0	0,7	0,0	
12068181	Heiligengrabe.....	0,0	–	–	0,0	0,7	0,1	
12068188	Herzberg (Mark).....	0,0	0,0	–	–	1,0	0,0	
12068264	Kyritz.....	0,1	0,1	0,0	–	1,1	0,1	

5 Anteile der Fläche für Siedlung in Brandenburg am 31.12.2024 nach Nutzungsart und regionaler Gliederung

Schlüssel- nummer	Kreisfreie Stadt Landkreis Gemeinde	Darunter					
		davon					
		Sport-, Freizeit- und Erholungsfläche					Friedhof
		darunter					
		Erholungs- fläche	darunter			Grünanlage	
			Wochenend- und Ferien- hausfläche	Schwimmen	Camping- platz		
		18 030 000	18 030 100	18 030 200	18 030 300	18 040 000	19 000 000
Prozent							
12068280	Lindow (Mark).....	0,9	0,9	0,0	0,0	2,4	0,0
12068306	Märkisch Linden.....	–	–	–	–	0,6	0,0
12068320	Neuruppin.....	0,4	0,4	0,0	0,0	1,0	0,1
12068324	Neustadt (Dosse).....	0,0	0,0	0,0	–	0,9	0,1
12068353	Rheinsberg.....	0,5	0,4	0,0	0,0	0,7	0,0
12068372	Rüthnick.....	0,1	0,1	–	–	1,2	0,0
12068409	Sieversdorf-Hohenofen.....	0,0	0,0	–	–	1,3	0,1
12068413	Storbeck-Frankendorf.....	0,0	0,0	–	–	0,2	0,0
12068417	Stüdenitz-Schönermark.....	–	–	–	–	0,4	0,0
12068425	Temnitzquell.....	–	–	–	–	0,4	0,0
12068426	Temnitztal.....	–	–	–	–	1,1	0,1
12068437	Vielitzsee.....	0,9	0,6	–	–	1,8	0,0
12068452	Walsleben.....	–	–	–	–	0,6	0,0
12068468	Wittstock/Dosse.....	0,1	0,1	0,0	0,0	0,6	0,0
12068477	Wusterhausen/Dosse.....	0,2	0,1	0,0	0,1	0,9	0,0
12068501	Zernitz-Lohm.....	–	–	–	–	0,7	0,0
12069000	Potsdam-Mittelmark	0,4	0,2	0,0	0,0	0,9	0,1
12069017	Beelitz.....	0,5	0,0	0,0	–	0,8	0,0
12069018	Beetzsee.....	1,9	1,9	–	–	2,2	0,1
12069019	Beetzseeheide.....	1,0	0,2	–	0,5	0,7	0,0
12069020	Bad Belzig.....	0,0	0,0	0,0	–	0,7	0,0
12069028	Bensdorf.....	0,1	0,1	–	–	0,2	0,0
12069052	Borkheide.....	7,4	4,3	0,2	–	1,4	0,3
12069056	Borkwalde.....	10,2	10,2	–	–	1,0	0,2
12069076	Brück.....	0,1	0,0	0,0	0,0	0,8	0,0
12069089	Buckatal.....	0,0	0,0	–	–	0,6	0,0
12069216	Golzow.....	0,0	–	0,0	–	0,9	0,0
12069224	Görzke.....	0,1	–	0,0	–	0,2	0,0
12069232	Gräben.....	0,0	–	–	–	0,4	0,0
12069249	Groß Kreutz (Havel).....	0,4	0,0	–	–	1,9	0,0
12069270	Havelsee.....	0,7	0,5	–	0,1	0,9	0,0
12069304	Kleinmachnow.....	0,7	0,1	0,3	0,1	2,0	0,6
12069306	Kloster Lehnin.....	0,4	0,2	0,0	0,0	1,2	0,1
12069345	Linthe.....	–	–	–	–	0,4	0,0
12069397	Michendorf.....	1,0	0,3	0,0	0,0	1,8	0,1
12069402	Mühlenfließ.....	0,0	0,0	–	–	0,8	0,0
12069448	Niemegk.....	0,3	0,3	0,0	–	1,1	0,1
12069454	Nuthetal.....	0,3	0,1	–	–	1,2	0,1
12069460	Päwesin.....	0,4	0,2	–	–	1,2	0,0
12069470	Planebruch.....	–	–	–	–	0,2	0,0
12069474	Planetar.....	0,0	0,0	–	–	0,4	0,0
12069485	Rabenstein/Fläming.....	0,1	0,1	–	0,0	0,3	0,0
12069537	Rosenau.....	–	–	–	–	0,5	0,0
12069541	Roskow.....	0,3	0,0	–	–	0,8	0,0
12069590	Schwielowsee.....	2,2	0,3	0,0	0,3	1,3	0,1

5 Anteile der Fläche für Siedlung in Brandenburg am 31.12.2024 nach Nutzungsart und regionaler Gliederung

Schlüssel- nummer	Kreisfreie Stadt Landkreis Gemeinde	Darunter					Friedhof	
		davon						
		Sport-, Freizeit- und Erholungsfläche						
		darunter						
		Erholungs- fläche	darunter					Grünanlage
			Wochenend- und Ferien- hausfläche	Schwimmen	Camping- platz			
Prozent								
12069596	Seddiner See.....	2,1	0,8	0,1	0,2	1,9	0,1	
12069604	Stahnsdorf.....	0,4	0,0	0,0	–	0,9	3,1	
12069616	Teltow.....	2,1	0,1	–	–	4,6	0,3	
12069632	Treuenbrietzen.....	0,1	0,1	0,0	–	0,8	0,0	
12069648	Wenzlow.....	–	–	–	–	0,8	0,0	
12069656	Werder (Havel).....	1,3	0,6	0,0	0,1	2,0	0,1	
12069665	Wiesenburg/Mark.....	0,1	0,1	0,0	–	0,4	0,0	
12069680	Wollin.....	–	–	–	–	0,3	0,0	
12069688	Wusterwitz.....	1,5	0,5	–	0,3	1,7	0,1	
12069696	Ziesar.....	0,0	0,0	–	–	0,9	0,1	
12070000	Prignitz	0,0	0,0	0,0	0,0	1,2	0,1	
12070008	Bad Wilsnack.....	0,1	0,1	0,1	0,0	1,1	0,1	
12070028	Berge.....	–	–	–	–	1,9	0,1	
12070052	Breese.....	0,1	–	0,1	–	1,5	0,1	
12070060	Cumlosen.....	0,1	0,0	–	–	1,3	0,1	
12070096	Gerdshagen.....	–	–	–	–	1,0	0,0	
12070125	Groß Pankow (Prignitz).....	0,0	0,0	–	0,0	1,3	0,1	
12070145	Gülitz-Reetz.....	–	–	–	–	1,4	0,1	
12070149	Gumtow.....	0,0	0,0	0,0	–	1,1	0,0	
12070153	Halenbeck-Rohlsdorf.....	0,0	0,0	–	–	0,3	0,1	
12070173	Karstädt.....	0,0	0,0	0,0	–	1,1	0,1	
12070222	Kümmernitztal.....	–	–	–	–	2,2	0,1	
12070236	Lanz.....	0,0	0,0	–	–	0,5	0,0	
12070241	Legde/Quitzebel.....	–	–	–	–	0,3	0,0	
12070244	Lenzen (Elbe).....	0,2	0,1	0,0	0,0	0,8	0,0	
12070246	Lenzerwische.....	0,0	0,0	–	–	0,1	0,0	
12070266	Marienfließ.....	–	–	–	–	0,5	0,0	
12070280	Meyenburg.....	0,0	0,0	–	–	1,1	0,1	
12070296	Perleberg.....	0,0	–	0,0	0,0	1,8	0,1	
12070300	Pirow.....	0,0	0,0	–	–	0,6	0,1	
12070302	Plattenburg.....	0,0	0,0	0,0	–	1,1	0,0	
12070316	Pritzwalk.....	0,0	0,0	0,0	–	1,8	0,1	
12070325	Putlitz.....	0,0	0,0	–	–	1,1	0,1	
12070348	Rühstädt.....	0,1	0,1	–	–	0,7	0,0	
12070393	Triglitz.....	–	–	–	–	1,1	0,0	
12070416	Weisen.....	–	–	–	–	2,1	0,1	
12070424	Wittenberge.....	0,3	0,1	0,1	–	4,7	0,4	
12071000	Spree-Neiße	0,2	0,1	0,0	0,0	1,3	0,1	
12071028	Briesen.....	0,3	0,3	–	–	1,3	0,1	
12071032	Burg (Spreewald).....	0,5	0,3	–	0,1	3,8	0,1	
12071041	Dissen-Striesow.....	0,0	0,0	–	–	1,4	0,0	
12071044	Döbern.....	0,9	0,5	–	0,1	1,5	0,3	
12071052	Drachhausen.....	0,0	0,0	–	–	0,7	0,0	
12071057	Drebkau.....	0,2	0,1	–	0,0	1,1	0,0	

5 Anteile der Fläche für Siedlung in Brandenburg am 31.12.2024 nach Nutzungsart und regionaler Gliederung

Schlüssel- nummer	Kreisfreie Stadt Landkreis Gemeinde	Darunter					Friedhof	
		davon						
		Sport-, Freizeit- und Erholungsfläche						
		darunter						
		Erholungs- fläche	darunter					Grünanlage
			Wochenend- und Ferien- hausfläche	Schwimmen	Camping- platz			
Prozent								
12071060	Drehnow.....	–	–	–	–	0,6	0,1	
12071074	Felixsee.....	0,4	0,2	–	–	1,0	0,1	
12071076	Forst (Lausitz).....	0,3	0,1	0,0	0,0	2,8	0,2	
12071153	Groß Schacksdorf-Simmersdorf.....	–	–	–	–	1,1	0,0	
12071160	Guben.....	0,3	0,1	0,0	0,1	5,1	0,3	
12071164	Guhrow.....	0,3	0,3	–	–	0,2	0,1	
12071176	Heinersbrück.....	–	–	–	–	0,8	0,1	
12071189	Jämlitz-Klein Döben.....	0,0	–	–	–	0,6	0,0	
12071193	Jänschwalde.....	0,0	–	–	–	0,5	0,0	
12071244	Kolkwitz.....	0,1	0,0	–	–	1,2	0,1	
12071294	Neiße-Malxetal.....	0,0	0,0	0,0	–	0,7	0,0	
12071301	Neuhausen/Spree.....	0,6	0,3	–	0,2	1,1	0,1	
12071304	Peitz.....	0,2	–	–	–	4,2	0,3	
12071337	Schenkendöbern.....	0,2	0,2	–	0,0	0,4	0,0	
12071341	Schmogrow-Fehrow.....	0,1	0,0	–	–	0,5	0,0	
12071372	Spremberg.....	0,3	0,1	0,0	0,0	1,7	0,1	
12071384	Tauer.....	0,3	0,1	–	0,2	0,4	0,0	
12071386	Teichland.....	0,1	0,0	–	–	0,6	0,0	
12071392	Tschernitz.....	0,5	0,1	0,1	–	3,7	0,1	
12071401	Turnow-Preilack.....	0,0	0,0	–	–	0,4	0,0	
12071408	Welzow.....	0,0	–	0,0	–	1,7	0,1	
12071412	Werben.....	0,1	0,1	–	–	0,5	0,1	
12071414	Wiesengrund.....	0,0	0,0	–	–	0,9	0,0	
12072000	Teltow-Fläming	0,1	0,1	0,0	0,0	0,3	0,1	
12072002	Am Mellensee.....	0,2	0,1	0,0	–	0,2	0,1	
12072014	Baruth/Mark.....	0,0	0,0	0,0	–	0,4	0,0	
12072017	Blankenfelde-Mahlow.....	0,3	0,2	0,0	0,0	2,4	0,1	
12072053	Dahme/Mark.....	0,0	0,0	0,0	–	0,2	0,0	
12072055	Dahmetal.....	–	–	–	–	0,2	0,1	
12072120	Großbeeren.....	0,1	0,1	–	–	0,9	0,1	
12072157	Ihlow.....	0,1	0,1	–	–	0,1	0,0	
12072169	Jüterbog.....	0,0	0,0	0,0	–	0,2	0,0	
12072232	Luckenwalde.....	0,3	0,3	0,0	–	1,3	0,5	
12072240	Ludwigsfelde.....	0,1	0,1	0,0	0,0	0,6	0,1	
12072297	Niedergörsdorf.....	0,0	0,0	–	0,0	0,2	0,0	
12072298	Niederer Fläming.....	0,0	0,0	0,0	–	0,1	0,0	
12072312	Nuthe-Urstromtal.....	0,0	0,0	–	0,0	0,1	0,0	
12072340	Rangsdorf.....	0,9	0,8	0,1	0,0	0,6	0,1	
12072426	Trebbin.....	0,1	0,1	0,0	0,0	0,3	0,1	
12072477	Zossen.....	0,4	0,3	0,0	0,1	0,2	0,1	
12073000	Uckermark	0,1	0,1	0,0	0,0	0,4	0,1	
12073008	Angermünde.....	0,1	0,1	0,0	0,0	0,5	0,1	
12073069	Boitzenburger Land.....	0,1	0,1	0,0	0,0	0,2	0,0	
12073085	Brüssow.....	0,0	0,0	–	–	0,2	0,1	

5 Anteile der Fläche für Siedlung in Brandenburg am 31.12.2024 nach Nutzungsart und regionaler Gliederung

Schlüssel- nummer	Kreisfreie Stadt Landkreis Gemeinde	Darunter					
		davon					
		Sport-, Freizeit- und Erholungsfläche					Friedhof
		darunter					
		Erholungs- fläche	darunter			Grünanlage	
			Wochenend- und Ferien- hausfläche	Schwimmen	Camping- platz		
		18 030 000	18 030 100	18 030 200	18 030 300	18 040 000	19 000 000
		Prozent					
12073093	Carmzow-Wallmow.....	0,0	0,0	–	–	0,2	0,0
12073097	Casekow.....	0,0	0,0	–	–	0,2	0,1
12073157	Flieth-Stegelitz.....	0,0	0,0	–	–	0,3	0,0
12073189	Gartz (Oder).....	0,1	0,1	–	–	0,2	0,1
12073201	Gerswalde.....	0,0	0,0	0,0	–	0,3	0,0
12073216	Göritz.....	–	–	–	–	0,5	0,0
12073225	Gramzow.....	0,0	0,0	0,0	–	0,4	0,1
12073261	Grünow.....	0,0	0,0	–	–	0,9	0,0
12073309	Hohenselchow-Groß Pinnow.....	–	–	–	–	0,0	0,0
12073384	Lychen.....	0,5	0,4	0,0	0,1	0,2	0,0
12073393	Mescherin.....	0,2	0,1	–	0,0	0,6	0,1
12073396	Milmersdorf.....	0,7	0,7	–	0,0	0,1	0,1
12073404	Mittenwalde.....	0,0	0,0	–	–	0,2	0,1
12073429	Nordwestuckermark.....	0,0	0,0	–	–	0,3	0,0
12073430	Oberuckersee.....	0,4	0,3	0,0	0,1	0,4	0,0
12073440	Pinnow.....	0,0	0,0	–	–	1,5	0,0
12073452	Prenzlau.....	0,2	0,1	0,0	0,1	0,8	0,1
12073458	Randowtal.....	0,0	0,0	0,0	0,0	0,5	0,0
12073490	Schenkenberg.....	–	–	–	–	0,3	0,0
12073520	Schönfeld.....	0,0	0,0	–	–	0,7	0,0
12073532	Schwedt/Oder.....	0,1	0,1	0,0	–	0,6	0,1
12073565	Tantow.....	0,0	0,0	0,0	–	0,4	0,1
12073569	Temmen-Ringenwalde.....	0,0	0,0	0,0	–	0,5	0,0
12073572	Templin.....	0,2	0,1	0,0	0,0	0,6	0,0
12073578	Uckerfelde.....	0,0	0,0	0,0	–	0,3	0,0
12073579	Uckerland.....	0,0	0,0	–	–	0,4	0,0
12073645	Zichow.....	–	–	–	–	0,8	0,0
12000000	Land Brandenburg	0,3	0,1	0,0	0,0	1,0	0,1

**6 Gemeinden, Bevölkerung und Fläche für Siedlung in Brandenburg am 31.12.2024
nach Nutzungsart und Gemeindegrößenklassen (9)**

Gemeindegrößenklassen	Gemeinden	Bevölkerung ¹	Bodenfläche insgesamt	Darunter					
				Siedlung	Wohnbaufläche	davon			
						Industrie- und Gewerbefläche			
						zusammen	darunter		darunter
							Industrie und Gewerbe	Lagerfläche	
				10 000 000	11 000 000	12 000 000	12 010 000	12 010 200	
	Anzahl	1 000	Hektar						
Unter 2 000 Einwohner.....	219	197,4	787 972	31 877	10 353	5 058	2 592	54	
2 000 - 5 000 Einwohner.....	71	227,4	737 521	33 255	10 071	5 957	3 336	55	
5 000 - 10 000 Einwohner.....	50	382,3	607 848	39 418	13 004	8 222	4 643	92	
10 000 - 20 000 Einwohner.....	46	643,5	497 803	44 150	17 141	9 935	5 363	83	
20 000 - 50 000 Einwohner.....	23	695,1	261 150	38 716	14 544	9 317	6 036	69	
50 000 - 100 000 Einwohner....	3	226,3	54 319	10 205	3 313	2 855	1 732	28	
100 000 - 200 000 Einwohner....	1	184,8	18 824	4 655	1 849	680	362	1	
200 000 - 500 000 Einwohner....	–	–	–	–	–	–	–	–	
500 000 und mehr Einwohner.....	–	–	–	–	–	–	–	–	

¹ Stichtag 31.12.2024

**6 Gemeinden, Bevölkerung und Fläche für Siedlung in Brandenburg am 31.12.2024
nach Nutzungsart und Gemeindegrößenklassen (9)**

Gemeindegrößenklassen	Darunter					
	davon					
	Industrie- und Gewerbefläche					
	darunter					
	Handel und Dienst- leistung	Ver- sorgungs- anlage	darunter	Entsorgung	darunter	
			Förder- anlage		Deponie (oberirdisch)	Deponie (untertägig)
	12 020 000	12 030 000	12 030 100	12 040 000	12 040 300	12 040 400
	Hektar					
Unter 2 000 Einwohner.....	281	1 897	3	198	23	–
2 000 - 5 000 Einwohner.....	462	1 715	1	300	61	3
5 000 - 10 000 Einwohner.....	893	1 894	2	602	50	–
10 000 - 20 000 Einwohner.....	1 526	2 119	1	735	82	23
20 000 - 50 000 Einwohner.....	1 197	972	–	879	123	–
50 000 - 100 000 Einwohner....	542	384	–	131	28	10
100 000 - 200 000 Einwohner....	204	54	–	47	24	–
200 000 - 500 000 Einwohner....	–	–	–	–	–	–
500 000 und mehr Einwohner.....	–	–	–	–	–	–

1 Stichtag 31.12.2024

**6 Gemeinden, Bevölkerung und Fläche für Siedlung in Brandenburg am 31.12.2024
nach Nutzungsart und Gemeindegrößenklassen (9)**

Gemeindegrößenklassen	Darunter						
	davon						
	Halde	Bergbau- betrieb	Tagebau, Grube, Steinbruch	Fläche gemischter Nutzung			
				zusammen	darunter		
					Landwirt- schaftliche Betriebs- fläche	Forstwirt- schaftliche Betriebs- fläche	Fischerei- wirtschafts- fläche (Betriebs- fläche ohne Wasserfläche)
	13 000 000	14 000 000	15 000 000	16 000 000	16 010 000	16 020 000	16 030 000
	Hektar						
Unter 2 000 Einwohner.....	42	–	3 214	4 635	1 621	16	9
2 000 - 5 000 Einwohner.....	32	–	2 802	4 909	1 406	10	48
5 000 - 10 000 Einwohner.....	34	–	2 157	4 669	1 053	9	1
10 000 - 20 000 Einwohner.....	164	–	819	3 872	919	8	105
20 000 - 50 000 Einwohner.....	168	–	2 104	2 624	141	6	1
50 000 - 100 000 Einwohner....	21	–	53	397	118	0	–
100 000 - 200 000 Einwohner....	6	–	37	175	10	–	–
200 000 - 500 000 Einwohner....	–	–	–	–	–	–	–
500 000 und mehr Einwohner.....	–	–	–	–	–	–	–

1 Stichtag 31.12.2024

**6 Gemeinden, Bevölkerung und Fläche für Siedlung in Brandenburg am 31.12.2024
nach Nutzungsart und Gemeindegrößenklassen (9)**

Gemeindegrößenklassen	Darunter						
	davon						
	Fläche besonderer funktionaler Prägung				Sport-, Freizeit- und Erholungsfläche		
	zusammen	darunter			zusammen	darunter	
		öffentliche Zwecke	darunter			Sport-anlage	Freizeit-anlage
			Kultur	Medien und Kommunikation			
	17 000 000	17 010 000	17 010 300	17 010 800	18 000 000	18 010 000	18 020 000
	Hektar						

Unter 2 000 Einwohner.....	605	549	34	2	7 638	680	94
2 000 - 5 000 Einwohner.....	771	713	41	2	8 358	577	153
5 000 - 10 000 Einwohner.....	1 468	1 311	42	1	9 511	1 477	178
10 000 - 20 000 Einwohner.....	1 764	1 601	90	2	9 760	1 343	432
20 000 - 50 000 Einwohner.....	1 776	1 548	39	3	7 862	2 125	161
50 000 - 100 000 Einwohner....	700	686	32	0	2 746	216	66
100 000 - 200 000 Einwohner....	543	542	30	19	1 302	86	16
200 000 - 500 000 Einwohner....	—	—	—	—	—	—	—
500 000 und mehr Einwohner.....	—	—	—	—	—	—	—

1 Stichtag 31.12.2024

**6 Gemeinden, Bevölkerung und Fläche für Siedlung in Brandenburg am 31.12.2024
nach Nutzungsart und Gemeindegrößenklassen (9)**

Gemeindegrößenklassen	Darunter					
	davon					
	Sport-, Freizeit- und Erholungsfläche					Friedhof
	darunter					
	Erholungs- fläche	darunter			Grünanlage	
		Wochenend- und Ferien- hausfläche	Schwimmen	Camping- platz		
	18 030 000	18 030 100	18 030 200	18 030 300	18 040 000	19 000 000
	Hektar					
Unter 2 000 Einwohner.....	1 007	679	16	129	5 588	330
2 000 - 5 000 Einwohner.....	1 241	851	40	175	5 947	356
5 000 - 10 000 Einwohner.....	1 459	964	33	215	5 908	354
10 000 - 20 000 Einwohner.....	1 561	730	68	104	6 118	694
20 000 - 50 000 Einwohner.....	1 582	1 084	43	75	3 674	321
50 000 - 100 000 Einwohner....	554	55	12	89	1 837	121
100 000 - 200 000 Einwohner....	79	55	8	6	1 082	62
200 000 - 500 000 Einwohner....	—	—	—	—	—	—
500 000 und mehr Einwohner.....	—	—	—	—	—	—

1 Stichtag 31.12.2024

7 Fläche für Verkehr in Brandenburg am 31.12.2024 nach Nutzungsart und regionaler Gliederung (1.1)

Schlüssel- nummer	Kreisfreie Stadt Landkreis Gemeinde	Boden- fläche insgesamt	Darunter				
			Verkehr	davon			
				Straßen- und Wegeverkehr			
				zusammen	darunter		
					Straßen- verkehr	Weg	Platz
			20 000 000	21 000 000	21 010 000	21 020 000	21 030 000
Hektar							
12051000	Brandenburg an der Havel.....	22 973	1 094	865	571	261	33
12052000	Cottbus.....	16 561	1 292	1 075	722	279	74
12053000	Frankfurt (Oder).....	14 785	967	803	501	249	53
12054000	Potsdam.....	18 824	1 410	1 196	937	206	53
12060000	Barnim.....	147 958	5 668	4 981	4 435	478	68
12060005	Ahrensfelde.....	5 791	312	295	250	41	4
12060012	Althüttendorf.....	1 881	100	90	83	7	0
12060020	Bernau bei Berlin.....	10 421	612	587	479	90	18
12060024	Biesenthal.....	6 089	214	200	193	6	1
12060034	Breydin.....	3 531	77	77	76	1	–
12060036	Britz.....	1 550	80	52	47	4	2
12060045	Chorin.....	12 205	324	284	253	28	3
12060052	Eberswalde.....	9 363	568	402	363	24	15
12060068	Friedrichswalde.....	4 508	115	110	102	8	0
12060092	Hohenfinow.....	2 184	66	58	57	0	0
12060100	Joachimsthal.....	12 167	277	258	250	7	1
12060128	Liepe.....	1 085	32	32	28	4	1
12060149	Lunow-Stolzenhagen.....	3 391	80	80	73	6	1
12060154	Marienwerder.....	4 032	138	134	110	24	0
12060161	Melchow.....	1 660	43	36	36	1	–
12060172	Niederfinow.....	1 329	59	55	54	1	0
12060176	Oderberg.....	3 612	96	95	89	5	1
12060181	Panketal.....	2 586	298	286	272	11	3
12060185	Parsteinsee.....	1 706	37	37	33	3	1
12060192	Rüdnitz.....	1 392	60	51	48	4	0
12060198	Schorfheide.....	23 817	695	640	558	73	9
12060250	Sydower Fließ.....	3 239	71	71	69	2	–
12060269	Wandlitz.....	16 283	711	665	588	71	5
12060280	Werneuchen.....	11 702	537	321	267	53	1
12060296	Ziethen.....	2 436	65	65	61	4	0
12061000	Dahme-Spreewald	227 451	9 027	7 135	4 155	2 843	136
12061005	Alt Zauche-Wußwerk.....	3 331	53	53	24	28	0
12061017	Bersteland.....	2 950	127	127	85	41	0
12061020	Bestensee.....	3 805	176	159	112	43	4
12061061	Byhleguhre-Byhlen.....	3 580	129	129	48	81	0
12061097	Drahnsdorf.....	2 694	88	73	34	39	–
12061112	Eichwalde.....	279	59	54	53	1	0
12061164	Golßen.....	6 366	210	195	102	90	2
12061192	Groß Köris.....	6 902	213	190	97	92	1
12061216	Halbe.....	7 802	244	210	100	98	12
12061217	Heidensee.....	13 567	409	378	214	162	2
12061219	Heideblick.....	16 657	392	349	156	193	1
12061224	Jamlitz.....	4 342	104	99	32	65	3
12061244	Kasel-Golzig.....	3 439	106	106	60	46	0
12061260	Königs Wusterhausen.....	9 604	600	551	420	112	19
12061265	Krausnick-Groß Wasserburg.....	5 479	125	125	40	80	5
12061308	Lieberose.....	7 303	156	154	62	92	0
12061316	Lübben (Spreewald).....	12 086	443	380	243	127	10
12061320	Luckau.....	20 744	621	573	332	229	12

Darunter			Schlüssel- nummer
davon			
Bahn- verkehr	Flug- verkehr	Schiffs- verkehr	
22 000 000	23 000 000	24 000 000	
Hektar			

127	89	13	12051000
216	–	1	12052000
163	0	1	12053000
210	–	4	12054000
412	260	15	12060000
17	–	–	12060005
10	–	–	12060012
25	–	–	12060020
15	–	–	12060024
–	–	–	12060034
28	–	–	12060036
41	–	–	12060045
126	33	7	12060052
5	–	–	12060068
9	–	–	12060092
18	–	0	12060100
–	–	0	12060128
–	–	–	12060149
2	–	2	12060154
6	–	–	12060161
0	–	4	12060172
1	–	–	12060176
12	–	–	12060181
–	–	–	12060185
9	–	–	12060192
7	46	2	12060198
–	–	–	12060250
46	–	–	12060269
35	181	–	12060280
–	–	–	12060296
515	1 355	23	12061000
–	–	–	12061005
–	–	–	12061017
17	–	–	12061020
–	–	–	12061061
15	–	–	12061097
5	–	–	12061112
15	–	–	12061164
23	–	–	12061192
35	–	–	12061216
11	20	0	12061217
43	–	–	12061219
5	–	–	12061224
–	–	–	12061244
41	–	8	12061260
–	–	–	12061265
1	–	–	12061308
63	–	1	12061316
47	–	1	12061320

7 Fläche für Verkehr in Brandenburg am 31.12.2024 nach Nutzungsart und regionaler Gliederung (1.1)

Schlüssel- nummer	Kreisfreie Stadt Landkreis Gemeinde	Boden- fläche insgesamt	Darunter				
			Verkehr	davon			
				Straßen- und Wegeverkehr			
				zusammen	darunter		
					Straßen- verkehr	Weg	Platz
			20 000 000	21 000 000	21 010 000	21 020 000	21 030 000
Hektar							
12061328	Märkisch Buchholz.....	2 486	59	59	26	32	1
12061329	Märkische Heide.....	21 155	592	559	264	293	2
12061332	Mittenwalde.....	9 913	468	434	332	90	12
12061344	Münchehofe.....	6 232	131	131	33	98	–
12061352	Neu Zauche.....	3 902	112	112	41	70	1
12061405	Rietzneuendorf-Staakow.....	2 811	120	114	73	40	–
12061428	Schleipzig.....	3 065	73	71	28	42	0
12061433	Schönefeld.....	8 162	2 000	589	483	73	33
12061435	Schönwald.....	4 494	152	133	77	52	4
12061444	Schulzendorf.....	910	91	91	82	8	1
12061448	Schwerin.....	671	38	36	28	8	0
12061450	Schwiebichsee.....	13 141	269	266	102	163	1
12061470	Spreevaldheide.....	3 616	76	76	22	54	–
12061471	Steinreich.....	4 196	107	107	31	76	–
12061476	Straupitz.....	2 171	40	40	25	15	0
12061492	Teupitz.....	4 816	127	127	55	70	2
12061510	Unterspreewald.....	2 602	73	73	54	19	0
12061540	Wildau.....	911	129	106	95	6	5
12061572	Zeuthen.....	1 268	117	107	91	15	1
12062000	Elbe-Elster	189 918	6 528	5 349	3 006	2 302	41
12062024	Bad Liebenwerda.....	13 888	523	487	310	173	4
12062088	Crinitz.....	2 195	76	66	28	39	0
12062092	Doberlug-Kirchhain.....	15 036	469	395	193	200	2
12062124	Elsterwerda.....	4 050	214	169	128	38	3
12062128	Falkenberg/Elster.....	8 216	378	232	134	96	2
12062134	Fichtwald.....	3 176	80	72	26	45	0
12062140	Finstertal.....	7 752	274	235	177	49	8
12062177	Görden-Staupitz.....	2 851	81	73	28	45	0
12062196	Gröden.....	2 214	75	75	39	36	0
12062208	Großthiemig.....	2 010	60	60	25	35	0
12062219	Heideland.....	3 174	60	60	22	39	–
12062224	Herzberg (Elster).....	14 901	509	451	285	158	8
12062232	Hirschfeld.....	2 046	65	65	53	12	0
12062237	Hohenbucko.....	4 304	94	84	31	53	0
12062240	Hohenleipisch.....	3 506	119	89	45	44	0
12062282	Kremitzau.....	2 359	70	64	40	24	0
12062289	Lebusa.....	3 379	75	75	32	44	0
12062293	Lichterfeld-Schacksdorf.....	4 026	233	95	54	40	1
12062333	Massen-Niederlausitz.....	7 608	265	223	81	141	1
12062336	Merzdorf.....	1 280	36	36	19	18	0
12062341	Mühlberg/Elbe.....	8 920	259	217	149	66	2
12062372	Plessa.....	5 274	171	146	108	38	0
12062410	Röderland.....	4 626	167	145	104	40	1
12062417	Rückersdorf.....	2 471	76	66	36	30	0
12062425	Sallgast.....	4 223	128	114	56	58	0
12062440	Schilda.....	869	22	22	8	13	0
12062445	Schlieben.....	7 865	194	186	99	86	1
12062453	Schönborn.....	3 883	101	93	56	36	0
12062461	Schönnewalde.....	15 616	690	394	163	229	2
12062464	Schraden.....	1 650	66	66	65	1	–

Darunter			Schlüssel- nummer
davon			
Bahn- verkehr	Flug- verkehr	Schiffs- verkehr	
22 000 000	23 000 000	24 000 000	
Hektar			

–	–	–	12061328
32	–	1	12061329
34	–	–	12061332
–	–	–	12061344
–	–	–	12061352
6	–	–	12061405
2	–	0	12061428
76	1 335	–	12061433
19	–	–	12061435
–	–	–	12061444
2	–	–	12061448
2	–	1	12061450
–	–	–	12061470
–	–	–	12061471
–	–	–	12061476
–	0	–	12061492
–	–	0	12061510
12	–	11	12061540
11	–	–	12061572
726	451	2	12062000
36	–	–	12062024
9	–	–	12062088
74	–	–	12062092
46	–	–	12062124
146	0	–	12062128
8	–	–	12062134
30	10	–	12062140
9	–	–	12062177
–	–	–	12062196
–	–	–	12062208
–	–	–	12062219
57	0	–	12062224
–	–	–	12062232
10	–	–	12062237
30	–	–	12062240
6	–	–	12062282
–	–	–	12062289
12	127	–	12062293
42	–	–	12062333
–	–	–	12062336
23	17	2	12062341
24	–	–	12062372
22	–	–	12062410
10	–	–	12062417
14	–	–	12062425
0	–	–	12062440
7	–	–	12062445
8	–	–	12062453
–	296	–	12062461
–	–	–	12062464

7 Fläche für Verkehr in Brandenburg am 31.12.2024 nach Nutzungsart und regionaler Gliederung (1.1)

Schlüssel- nummer	Kreisfreie Stadt Landkreis Gemeinde	Boden- fläche insgesamt	Darunter				
			Verkehr	davon			
				Straßen- und Wegeverkehr			
				zusammen	darunter		
					Straßen- verkehr	Weg	Platz
			20 000 000	21 000 000	21 010 000	21 020 000	21 030 000
Hektar							
12062469	Sonnentalde.....	11 929	361	329	167	162	0
12062492	Tröbitz.....	1 059	34	27	14	13	–
12062500	Uebigau-Wahrenbrück.....	13 561	502	438	235	201	3
12063000	Havelland	172 731	6 786	5 938	3 288	2 572	77
12063036	Brieselang.....	4 426	313	234	195	37	2
12063056	Dallgow-Döberitz.....	6 654	318	281	165	114	2
12063080	Falkensee.....	4 334	430	390	343	40	7
12063088	Friesack.....	8 403	263	232	131	87	14
12063094	Gollern.....	3 051	134	74	26	47	0
12063112	Großderschau.....	2 015	52	52	26	26	0
12063134	Havelaue.....	7 481	145	145	54	91	0
12063142	Wiesenaue.....	4 694	134	111	42	69	1
12063148	Ketzin/Havel.....	9 365	257	244	188	54	2
12063161	Kleßen-Görne.....	4 218	91	91	21	69	–
12063165	Kotzen.....	4 287	116	116	50	66	0
12063186	Märkisch Luch.....	7 153	233	202	81	120	0
12063189	Milower Land.....	16 133	548	510	210	299	1
12063202	Mühlenberge.....	3 963	107	107	54	53	0
12063208	Nauen.....	26 815	999	849	473	365	10
12063212	Nennhausen.....	8 969	296	268	87	179	1
12063228	Paulinenaue.....	3 158	148	99	37	61	1
12063240	Pessin.....	2 039	44	44	20	24	0
12063244	Premnitz.....	4 627	241	214	104	95	15
12063252	Rathenow.....	11 310	574	523	285	227	11
12063256	Retzow.....	1 484	35	35	18	16	1
12063260	Rhinow.....	3 167	105	105	48	57	0
12063273	Schönwalde-Glien.....	9 735	401	383	240	140	3
12063274	Seeblick.....	4 841	128	128	57	70	0
12063293	Stechow-Ferchesar.....	5 122	175	157	41	115	1
12063357	Wustermark.....	5 288	503	347	290	51	7
12064000	Märkisch-Oderland	215 866	7 308	6 406	4 272	2 056	78
12064009	Alt Tucheband.....	3 068	89	89	63	26	0
12064029	Altlandsberg.....	10 660	332	332	227	103	2
12064044	Bad Freienwalde (Oder).....	13 111	405	366	226	133	7
12064053	Beiersdorf-Freudenberg.....	2 535	54	54	28	26	–
12064057	Bleyen-Genschmar.....	2 968	52	52	33	18	0
12064061	Bliesdorf.....	3 497	105	90	62	28	–
12064084	Buckow (Märkische Schweiz).....	1 442	62	57	34	22	1
12064125	Falkenberg.....	5 960	148	138	77	60	0
12064128	Falkenhagen (Mark).....	2 723	76	76	41	34	0
12064130	Fichtenhöhe.....	2 291	53	49	35	14	0
12064136	Fredersdorf-Vogelsdorf.....	1 642	214	195	168	21	6
12064153	Garzau-Garzin.....	2 610	67	53	22	31	0
12064172	Golzow.....	1 729	58	44	32	12	–
12064190	Gusow-Platkow.....	3 805	103	89	61	28	0
12064205	Heckelberg-Brunow.....	3 578	61	61	38	24	0
12064222	Höhenland.....	5 395	116	98	61	37	0
12064227	Hoppegarten.....	3 198	249	229	187	39	4
12064266	Küstriner Vorland.....	4 652	158	128	89	38	1

Darunter			Schlüssel- nummer
davon			
Bahn- verkehr	Flug- verkehr	Schiffs- verkehr	
22 000 000	23 000 000	24 000 000	
Hektar			

32	–	–	12062469
7	–	–	12062492
64	–	–	12062500
733	100	16	12063000
75	–	4	12063036
37	–	–	12063056
39	–	–	12063080
31	–	–	12063088
–	60	–	12063094
0	–	–	12063112
0	–	0	12063134
23	–	–	12063142
12	–	1	12063148
–	–	–	12063161
–	0	–	12063165
32	–	–	12063186
34	–	4	12063189
–	–	–	12063202
150	0	–	12063208
28	–	–	12063212
20	29	–	12063228
–	–	–	12063240
27	–	–	12063244
48	–	3	12063252
–	–	–	12063256
–	–	–	12063260
18	–	–	12063273
–	–	–	12063274
7	10	0	12063293
152	–	3	12063357
582	310	10	12064000
–	–	–	12064009
–	–	–	12064029
29	–	9	12064044
–	–	–	12064053
–	–	–	12064057
15	–	–	12064061
5	–	0	12064084
10	–	–	12064125
–	–	–	12064128
5	–	–	12064130
19	–	–	12064136
13	–	–	12064153
14	–	–	12064172
14	–	–	12064190
–	–	–	12064205
18	–	–	12064222
19	–	–	12064227
30	–	–	12064266

7 Fläche für Verkehr in Brandenburg am 31.12.2024 nach Nutzungsart und regionaler Gliederung (1.1)

Schlüssel- nummer	Kreisfreie Stadt Landkreis Gemeinde	Boden- fläche insgesamt	Darunter				
			Verkehr	davon			
				Straßen- und Wegeverkehr			
				zusammen	darunter		
					Straßen- verkehr	Weg	Platz
			20 000 000	21 000 000	21 010 000	21 020 000	21 030 000
Hektar							
12064268	Lebus.....	5 442	168	151	102	48	2
12064274	Letschin.....	14 221	313	295	234	61	1
12064288	Lietzen.....	2 925	74	74	21	53	–
12064290	Lindendorf.....	4 014	107	92	60	32	–
12064303	Märkische Höhe.....	3 426	66	66	57	8	0
12064317	Müncheberg.....	15 229	533	398	267	128	4
12064336	Neuenhagen bei Berlin.....	1 961	256	224	179	38	8
12064340	Neuhardenberg.....	7 813	313	207	110	96	1
12064349	Neulewin.....	4 100	88	88	56	31	0
12064365	Neutrebbin.....	3 676	94	82	59	24	–
12064370	Oberbarnim.....	5 272	144	144	93	50	1
12064371	Oderaue.....	6 591	145	145	105	40	0
12064380	Petershagen/Eggersdorf.....	1 763	176	161	132	27	2
12064388	Podelzig.....	2 523	66	65	35	31	–
12064393	Prötzel.....	8 610	197	178	82	96	0
12064408	Rehfelde.....	4 651	183	169	112	57	1
12064417	Reichenow-Möglin.....	2 281	58	57	43	14	–
12064420	Reitwein.....	2 390	58	58	34	24	–
12064428	Rüdersdorf bei Berlin.....	7 039	378	341	248	87	7
12064448	Seelow.....	4 273	214	172	128	40	4
12064472	Strausberg.....	6 794	450	293	194	81	17
12064480	Treplin.....	1 135	34	34	19	15	0
12064482	Vierlinden.....	6 974	237	209	93	115	0
12064484	Waldsiedersdorf.....	1 557	61	49	31	17	0
12064512	Wriezen.....	9 514	339	301	204	93	4
12064538	Zechin.....	2 785	57	57	46	10	–
12064539	Zeschdorf.....	4 044	97	96	49	46	0
12065000	Oberhavel	180 826	6 199	5 606	3 274	2 239	93
12065036	Birkenwerder.....	1 812	140	127	99	27	2
12065084	Fürstenberg/Havel.....	21 385	533	480	175	302	3
12065096	Gliencke/Nordbahn.....	461	72	72	65	4	3
12065100	Gransee.....	12 168	370	290	163	122	4
12065117	Großwoltersdorf.....	5 266	121	115	46	69	–
12065136	Hennigsdorf.....	3 148	219	170	134	28	8
12065144	Hohen Neuendorf.....	4 856	438	372	309	57	6
12065165	Kremmen.....	20 961	493	462	213	243	7
12065180	Leegebruch.....	645	55	55	51	3	1
12065193	Liebenwalde.....	14 214	302	290	126	163	1
12065198	Löwenberger Land.....	24 543	682	605	281	321	3
12065225	Mühlenbecker Land.....	5 265	314	273	216	53	5
12065251	Oberkrämer.....	10 362	415	394	247	137	11
12065256	Oranienburg.....	16 369	877	805	572	206	26
12065276	Schönermark.....	1 191	24	24	15	9	–
12065301	Sonnenberg.....	5 057	97	97	60	37	0
12065310	Stechlin.....	8 473	193	193	66	125	1
12065332	Velten.....	2 342	217	191	152	31	8
12065356	Zehdenick.....	22 306	637	591	284	301	5
12066000	Oberspreewald-Lausitz	122 348	4 948	4 157	2 432	1 594	131
12066008	Altdöbern.....	6 154	156	149	66	82	2

Darunter			Schlüssel- nummer
davon			
Bahn- verkehr	Flug- verkehr	Schiffs- verkehr	
22 000 000	23 000 000	24 000 000	
Hektar			

17	–	–	12064268
18	–	0	12064274
–	–	–	12064288
15	–	–	12064290
–	–	–	12064303
45	90	–	12064317
32	–	–	12064336
–	106	–	12064340
–	–	–	12064349
11	–	–	12064365
–	–	–	12064370
–	–	–	12064371
15	–	–	12064380
1	–	–	12064388
19	–	–	12064393
14	–	–	12064408
1	–	–	12064417
–	–	–	12064420
37	–	0	12064428
42	–	–	12064448
44	113	–	12064472
–	–	–	12064480
29	–	–	12064482
12	–	–	12064484
38	1	–	12064512
–	0	–	12064538
1	–	–	12064539
564	15	13	12065000
13	–	–	12065036
50	–	2	12065084
–	–	–	12065096
68	13	–	12065100
6	–	–	12065117
45	–	4	12065136
66	–	–	12065144
27	3	0	12065165
–	–	–	12065180
11	–	1	12065193
77	–	–	12065198
41	–	–	12065225
21	–	–	12065251
69	–	3	12065256
–	–	–	12065276
–	–	–	12065301
–	–	–	12065310
25	–	1	12065332
44	–	2	12065356
633	152	6	12066000
7	–	–	12066008

7 Fläche für Verkehr in Brandenburg am 31.12.2024 nach Nutzungsart und regionaler Gliederung (1.1)

Schlüssel- nummer	Kreisfreie Stadt Landkreis Gemeinde	Boden- fläche insgesamt	Darunter				
			Verkehr	davon			
				Straßen- und Wegeverkehr			
				zusammen	darunter		
					Straßen- verkehr	Weg	Platz
			20 000 000	21 000 000	21 010 000	21 020 000	21 030 000
Hektar							
12066041	Bronkow.....	3 854	169	149	92	57	–
12066052	Calau.....	16 349	583	499	256	239	4
12066064	Frauendorf.....	2 083	50	50	17	34	0
12066104	Großkmehlen.....	1 388	59	58	40	17	1
12066112	Großräschen.....	8 186	350	309	193	110	6
12066116	Grünewald.....	1 345	34	33	20	13	0
12066120	Guteborn.....	1 669	43	43	21	21	0
12066124	Hermisdorf.....	3 303	80	80	33	47	0
12066132	Hohenbocka.....	1 560	60	45	28	16	0
12066168	Kroppen.....	1 525	56	46	24	22	0
12066176	Lauchhammer.....	8 930	341	319	202	109	8
12066188	Lindenau.....	1 117	44	44	34	9	0
12066196	Lübbenau/Spreewald.....	13 951	541	470	295	159	16
12066202	Luckaitztal.....	4 191	186	124	78	46	–
12066226	Neu-Seeland.....	3 799	241	124	66	57	1
12066228	Neupetershain.....	1 880	82	58	33	24	1
12066240	Ortrand.....	736	51	46	34	8	3
12066272	Ruhland.....	3 722	213	157	90	60	7
12066285	Schipkau.....	6 894	343	325	178	99	47
12066292	Schwarzbach.....	1 584	48	39	20	20	–
12066296	Schwarzheide.....	3 344	187	156	106	45	5
12066304	Senftenberg.....	12 756	582	424	262	139	23
12066316	Tettau.....	884	25	25	14	11	–
12066320	Vetschau/Spreewald.....	11 142	424	386	230	151	5
12067000	Oder-Spree	225 676	7 668	7 078	4 423	2 515	140
12067024	Bad Saarow.....	5 036	200	188	143	36	8
12067036	Beeskow.....	7 790	338	314	182	124	7
12067040	Berkenbrück.....	1 784	83	73	45	28	0
12067072	Briesen (Mark).....	11 168	328	293	125	161	8
12067076	Brieskow-Finkenheerd.....	1 361	72	62	52	10	0
12067112	Diensdorf-Radlow.....	935	28	28	14	13	1
12067120	Eisenhüttenstadt.....	6 347	415	332	197	99	36
12067124	Erkner.....	1 653	149	122	102	13	6
12067137	Friedland.....	17 415	416	416	182	231	2
12067144	Fürstenwalde/Spree.....	7 067	473	402	308	79	16
12067173	Gosen-Neu Zittau.....	1 526	59	59	48	10	1
12067180	Groß Lindow.....	1 539	72	72	26	44	1
12067201	Grünheide (Mark).....	12 690	382	343	299	38	6
12067205	Grunow-Dammendorf.....	4 514	115	105	60	45	0
12067237	Jacobsdorf.....	5 058	208	184	88	78	18
12067288	Langewahl.....	1 345	49	47	36	11	0
12067292	Lawitz.....	607	24	20	11	9	–
12067324	Mixdorf.....	1 322	49	39	33	5	0
12067336	Müllrose.....	6 923	213	200	175	24	2
12067338	Neiße­münde.....	4 228	147	123	66	56	1
12067357	Neuzelle.....	13 594	424	409	229	179	2
12067397	Ragow-Merz.....	4 375	104	104	41	63	–
12067408	Rauen.....	2 159	76	76	71	5	0
12067413	Reichenwalde.....	2 631	68	68	56	12	0
12067426	Rietz-Neuendorf.....	18 482	451	439	207	231	0

Darunter			Schlüssel- nummer
davon			
Bahn- verkehr	Flug- verkehr	Schiffs- verkehr	
22 000 000	23 000 000	24 000 000	
Hektar			

20	–	–	12066041
84	–	–	12066052
–	–	–	12066064
0	–	–	12066104
39	–	3	12066112
1	–	–	12066116
–	–	–	12066120
–	–	–	12066124
15	–	–	12066132
10	–	–	12066168
21	–	–	12066176
–	–	–	12066188
69	–	2	12066196
51	12	–	12066202
12	104	–	12066226
24	–	–	12066228
6	–	–	12066240
56	–	–	12066272
2	17	–	12066285
9	–	–	12066292
25	6	–	12066296
144	13	1	12066304
–	–	–	12066316
38	–	0	12066320
509	76	5	12067000
10	2	0	12067024
24	–	0	12067036
10	–	–	12067040
35	–	0	12067072
10	–	–	12067076
–	–	–	12067112
80	–	3	12067120
27	–	–	12067124
–	–	–	12067137
70	–	0	12067144
–	–	–	12067173
–	–	0	12067180
38	–	–	12067201
10	–	–	12067205
24	–	–	12067237
2	–	–	12067288
4	–	–	12067292
10	–	–	12067324
13	–	0	12067336
24	–	–	12067338
15	–	–	12067357
–	–	–	12067397
–	–	–	12067408
–	–	–	12067413
12	–	0	12067426

7 Fläche für Verkehr in Brandenburg am 31.12.2024 nach Nutzungsart und regionaler Gliederung (1.1)

Schlüssel- nummer	Kreisfreie Stadt Landkreis Gemeinde	Boden- fläche insgesamt	Darunter				
			Verkehr	davon			
				Straßen- und Wegeverkehr			
				zusammen	darunter		
					Straßen- verkehr	Weg	Platz
			20 000 000	21 000 000	21 010 000	21 020 000	21 030 000
Hektar							
12067438	Schlaubetal.....	5 256	131	131	64	66	1
12067440	Schöneiche bei Berlin.....	1 673	144	142	126	16	1
12067458	Siehdichum.....	7 362	348	267	140	126	1
12067469	Spreenhagen.....	13 703	439	439	330	99	10
12067473	Steinhöfel.....	16 047	409	409	248	161	0
12067481	Storkow (Mark).....	18 072	501	479	307	168	4
12067493	Tauche.....	12 160	312	299	153	144	1
12067508	Vogelsang.....	586	27	27	12	14	0
12067520	Wendisch Rietz.....	2 507	122	117	34	81	2
12067528	Wiesenu.....	2 975	128	91	75	16	1
12067544	Woltersdorf.....	912	94	93	82	8	3
12067552	Ziltendorf.....	2 877	72	67	56	10	1
12068000	Ostprignitz-Ruppin	252 639	7 367	6 794	5 136	1 451	207
12068052	Breddin.....	4 497	118	95	77	18	0
12068072	Dabergotz.....	1 266	62	61	55	5	1
12068109	Dreetz.....	6 475	191	180	80	99	1
12068117	Fehrbellin.....	27 038	711	678	521	148	9
12068181	Heiligengrabe.....	20 766	640	606	424	180	1
12068188	Herzberg (Mark).....	1 873	64	53	37	15	0
12068264	Kyritz.....	15 737	532	444	357	80	7
12068280	Lindow (Mark).....	6 547	196	181	107	72	2
12068306	Märkisch Linden.....	4 419	153	133	111	22	–
12068320	Neuruppin.....	30 519	946	879	682	168	30
12068324	Neustadt (Dosse).....	7 587	276	219	165	51	3
12068353	Rheinsberg.....	32 814	781	733	610	107	16
12068372	Rüthnick.....	1 769	51	51	33	18	–
12068409	Sieversdorf-Hohenofen.....	2 002	63	60	54	6	1
12068413	Storbeck-Frankendorf.....	4 269	80	80	69	10	0
12068417	Stüdenitz-Schönermark.....	2 435	74	54	27	27	0
12068425	Temnitzquell.....	6 576	215	198	150	46	1
12068426	Temnitztal.....	5 248	120	111	95	16	1
12068437	Vielitzsee.....	2 218	62	62	37	24	1
12068452	Walsleben.....	3 191	128	124	108	16	0
12068468	Wittstock/Dosse.....	42 020	1 307	1 234	876	226	133
12068477	Wusterhausen/Dosse.....	19 634	495	468	385	82	1
12068501	Zernitz-Lohm.....	3 737	105	91	77	14	–
12069000	Potsdam-Mittelmark	259 203	9 513	8 586	4 642	3 800	144
12069017	Beelitz.....	18 131	728	647	345	278	24
12069018	Beetzsee.....	2 128	71	71	37	34	0
12069019	Beetzseeheide.....	3 760	87	87	36	50	2
12069020	Bad Belzig.....	23 609	754	578	206	364	9
12069028	Bensdorf.....	3 434	126	123	63	60	0
12069052	Borkheide.....	676	64	58	50	7	1
12069056	Borkwalde.....	489	43	43	41	2	–
12069076	Brück.....	8 618	254	205	69	135	1
12069089	Buckautal.....	3 932	102	102	44	58	–
12069216	Golzow.....	4 024	119	118	55	62	0
12069224	Görzke.....	7 558	163	163	56	107	–
12069232	Gräben.....	4 062	113	113	30	83	0

Darunter			Schlüssel- nummer
davon			
Bahn- verkehr	Flug- verkehr	Schiffs- verkehr	
22 000 000	23 000 000	24 000 000	
Hektar			

–	–	–	12067438
2	–	–	12067440
7	74	–	12067458
–	–	–	12067469
–	0	–	12067473
22	–	0	12067481
13	–	0	12067493
–	–	–	12067508
5	–	0	12067520
36	–	–	12067528
–	–	0	12067544
5	–	–	12067552
469	102	2	12068000
23	–	–	12068052
1	–	–	12068072
11	–	–	12068109
9	23	0	12068117
30	4	–	12068181
11	–	–	12068188
17	71	–	12068264
14	–	1	12068280
19	–	–	12068306
65	0	1	12068320
57	–	–	12068324
48	–	1	12068353
0	–	–	12068372
3	–	–	12068409
–	–	–	12068413
20	–	–	12068417
17	–	–	12068425
9	–	–	12068426
–	–	–	12068437
4	–	–	12068452
70	3	–	12068468
27	–	0	12068477
14	–	–	12068501
750	173	4	12069000
81	–	–	12069017
–	–	–	12069018
–	–	–	12069019
90	86	–	12069020
–	–	3	12069028
6	–	–	12069052
–	–	–	12069056
50	–	–	12069076
–	–	–	12069089
1	–	–	12069216
–	–	–	12069224
–	–	–	12069232

7 Fläche für Verkehr in Brandenburg am 31.12.2024 nach Nutzungsart und regionaler Gliederung (1.1)

Schlüssel- nummer	Kreisfreie Stadt Landkreis Gemeinde	Boden- fläche insgesamt	Darunter				
			Verkehr	davon			
				Straßen- und Wegeverkehr			
				zusammen	darunter		
					Straßen- verkehr	Weg	Platz
			20 000 000	21 000 000	21 010 000	21 020 000	21 030 000
Hektar							
12069249	Groß Kreutz (Havel).....	9 935	298	272	150	119	2
12069270	Havelsee.....	8 197	212	198	84	114	1
12069304	Kleinmachnow.....	1 191	174	160	151	7	2
12069306	Kloster Lehnin.....	20 092	670	670	401	260	9
12069345	Linthe.....	2 979	127	127	89	38	0
12069397	Michendorf.....	6 869	433	380	290	71	18
12069402	Mühlenfließ.....	5 872	198	196	67	119	10
12069448	Niemegk.....	4 511	169	168	92	75	1
12069454	Nuthetal.....	4 803	349	235	176	56	3
12069460	Päwesin.....	2 365	55	55	23	32	0
12069470	Planebruch.....	6 539	157	157	44	114	0
12069474	Planetetal.....	4 276	134	122	59	63	1
12069485	Rabenstein/Fläming.....	7 918	271	271	145	120	6
12069537	Rosenau.....	4 974	127	124	36	88	0
12069541	Roskow.....	3 926	89	89	32	57	0
12069590	Schwielowsee.....	5 829	332	308	237	65	7
12069596	Seddiner See.....	2 398	188	80	51	26	3
12069604	Stahnsdorf.....	4 947	331	326	250	70	6
12069616	Teltow.....	2 159	218	200	167	27	6
12069632	Treuenbrietzen.....	21 243	602	530	219	308	3
12069648	Wenzlow.....	2 054	89	89	63	24	2
12069656	Werder (Havel).....	11 712	518	499	353	135	11
12069665	Wiesenburg/Mark.....	22 019	673	565	193	369	3
12069680	Wollin.....	2 800	96	96	47	48	2
12069688	Wusterwitz.....	2 378	105	89	52	35	2
12069696	Ziesar.....	6 796	273	272	139	121	12
12070000	Prignitz	213 858	6 514	5 991	2 880	3 057	54
12070008	Bad Wilsnack.....	7 938	274	232	79	153	1
12070028	Berge.....	2 661	71	71	38	33	1
12070052	Breese.....	2 376	114	78	41	37	0
12070060	Cumlosen.....	2 218	60	60	21	38	1
12070096	Gerdshagen.....	2 299	88	82	61	21	0
12070125	Groß Pankow (Prignitz).....	25 078	702	653	264	386	3
12070145	Gülit-Reetz.....	2 433	74	74	34	40	1
12070149	Gumtow.....	21 315	506	501	204	296	1
12070153	Halenbeck-Rohlsdorf.....	3 991	103	97	44	54	0
12070173	Karstädt.....	25 353	767	704	342	359	3
12070222	Kümmernitztal.....	2 038	55	55	35	20	–
12070236	Lanz.....	6 035	169	166	53	112	1
12070241	Legde/Quitzebel.....	4 182	125	108	31	76	1
12070244	Lenzen (Elbe).....	9 620	281	274	156	117	1
12070246	Lenzerwische.....	4 207	78	78	40	37	0
12070266	Marienfließ.....	7 770	191	191	51	140	–
12070280	Meyenburg.....	5 071	152	135	61	74	0
12070296	Perleberg.....	13 869	551	503	275	217	11
12070300	Pirow.....	3 781	82	82	47	35	–
12070302	Plattenburg.....	20 201	549	506	205	298	3
12070316	Pritzwalk.....	16 732	635	533	331	193	8
12070325	Putlitz.....	11 968	340	331	176	150	4
12070348	Rühstädt.....	2 915	66	66	23	42	0

Darunter			Schlüssel- nummer
davon			
Bahn- verkehr	Flug- verkehr	Schiffs- verkehr	
22 000 000	23 000 000	24 000 000	
Hektar			

24	2	0	12069249
14	–	–	12069270
13	–	1	12069304
–	–	–	12069306
0	–	–	12069345
53	–	–	12069397
2	–	–	12069402
2	–	–	12069448
39	75	–	12069454
–	–	–	12069460
–	–	–	12069470
5	6	–	12069474
–	–	–	12069485
3	–	–	12069537
–	–	–	12069541
24	–	–	12069590
107	–	–	12069596
5	–	–	12069604
18	–	–	12069616
72	–	–	12069632
–	–	–	12069648
15	4	0	12069656
109	–	–	12069665
–	–	–	12069680
16	–	0	12069688
1	–	–	12069696
501	22	0	12070000
42	–	–	12070008
0	–	–	12070028
35	–	–	12070052
–	–	–	12070060
5	–	–	12070096
49	–	–	12070125
–	–	–	12070145
6	–	–	12070149
6	–	–	12070153
63	–	–	12070173
–	–	–	12070222
3	–	0	12070236
16	–	–	12070241
7	–	0	12070244
–	–	–	12070246
–	–	–	12070266
17	–	–	12070280
45	3	–	12070296
–	–	–	12070300
43	–	–	12070302
84	18	–	12070316
9	–	–	12070325
–	–	–	12070348

7 Fläche für Verkehr in Brandenburg am 31.12.2024 nach Nutzungsart und regionaler Gliederung (1.1)

Schlüssel- nummer	Kreisfreie Stadt Landkreis Gemeinde	Boden- fläche insgesamt	Darunter				
			Verkehr	davon			
				Straßen- und Wegeverkehr			
				zusammen	darunter		
					Straßen- verkehr	Weg	Platz
			20 000 000	21 000 000	21 010 000	21 020 000	21 030 000
Hektar							
12070393	Triglitz.....	3 182	90	90	46	41	3
12070416	Weisen.....	1 563	86	69	33	36	0
12070424	Wittenberge.....	5 063	305	253	189	53	10
12071000	Spree-Neiße	165 700	5 870	5 204	2 879	2 233	92
12071028	Briesen.....	913	34	34	20	15	0
12071032	Burg (Spreewald).....	3 526	130	130	83	39	8
12071041	Dissen-Striesow.....	1 998	69	69	27	41	1
12071044	Döbern.....	1 579	67	62	40	21	1
12071052	Drachhausen.....	3 840	71	71	32	40	–
12071057	Drebkau.....	14 390	456	427	212	214	2
12071060	Drehnow.....	1 097	28	28	14	14	–
12071074	Felixsee.....	3 552	107	107	58	49	1
12071076	Forst (Lausitz).....	11 069	497	463	300	153	10
12071153	Groß Schacksdorf-Simmersdorf....	2 517	93	93	49	43	2
12071160	Guben.....	4 399	316	250	178	60	12
12071164	Guhrow.....	668	31	31	19	12	0
12071176	Heinersbrück.....	2 398	78	65	41	23	0
12071189	Jämlitz-Klein Döben.....	2 872	65	65	29	36	0
12071193	Jänschwalde.....	8 237	241	209	103	106	1
12071244	Kolkwitz.....	10 468	511	430	272	146	11
12071294	Neiße-Malxetal.....	8 257	200	198	94	105	0
12071301	Neuhausen/Spree.....	13 423	603	456	258	195	3
12071304	Peitz.....	1 349	87	80	50	24	6
12071337	Schenkendöbern.....	21 505	541	512	259	249	3
12071341	Schmogrow-Fehrow.....	3 042	74	74	24	50	–
12071372	Spremberg.....	20 232	872	726	383	321	23
12071384	Tauer.....	4 222	76	76	21	53	2
12071386	Teichland.....	3 517	146	107	55	50	1
12071392	Tschernitz.....	1 326	47	47	29	17	1
12071401	Turnow-Preilack.....	3 802	88	87	43	44	0
12071408	Welzow.....	3 957	110	89	54	34	2
12071412	Werben.....	2 501	68	68	44	24	0
12071414	Wiesengrund.....	5 044	160	148	90	58	0
12072000	Teltow-Fläming	210 420	7 630	6 610	5 066	1 484	60
12072002	Am Mellensee.....	10 468	315	275	251	23	0
12072014	Baruth/Mark.....	23 383	628	565	264	297	4
12072017	Blankenfelde-Mahlow.....	5 517	483	422	355	61	6
12072053	Dahme/Mark.....	16 257	447	428	311	117	0
12072055	Dahmetal.....	4 156	109	109	80	30	–
12072120	Großbeeren.....	5 189	435	327	255	68	5
12072157	Ihlow.....	4 769	114	114	44	69	–
12072169	Jüterbog.....	17 648	531	418	316	98	4
12072232	Luckenwalde.....	4 661	320	288	245	32	11
12072240	Ludwigsfelde.....	10 998	676	607	546	50	10
12072297	Niedergörsdorf.....	20 577	675	514	345	167	2
12072298	Niederer Fläming.....	18 613	501	437	332	105	1
12072312	Nuthe-Urstromtal.....	34 129	946	889	684	202	3
12072340	Rangsdorf.....	3 379	184	170	144	25	2
12072426	Trebbin.....	12 637	643	492	391	95	5

Darunter			Schlüssel- nummer
davon			
Bahn- verkehr	Flug- verkehr	Schiffs- verkehr	
22 000 000	23 000 000	24 000 000	
Hektar			

–	–	–	12070393
17	–	–	12070416
52	–	–	12070424
632	34	0	12071000
–	–	–	12071028
–	–	0	12071032
–	–	–	12071041
5	–	–	12071044
–	–	–	12071052
29	–	–	12071057
–	–	–	12071060
–	–	–	12071074
34	–	–	12071076
0	–	–	12071153
66	–	–	12071160
–	–	–	12071164
13	–	–	12071176
–	–	–	12071189
32	0	–	12071193
81	0	–	12071244
2	–	–	12071294
126	20	–	12071301
7	–	–	12071304
29	–	–	12071337
–	–	–	12071341
146	0	–	12071372
–	–	–	12071384
40	–	–	12071386
–	–	–	12071392
1	–	–	12071401
8	13	–	12071408
–	–	–	12071412
12	–	–	12071414
759	261	–	12072000
40	–	–	12072002
64	–	–	12072014
59	1	–	12072017
19	–	–	12072053
0	–	–	12072055
108	0	–	12072120
–	–	–	12072157
113	–	–	12072169
32	–	–	12072232
69	–	–	12072240
86	74	–	12072297
–	64	–	12072298
55	2	–	12072312
14	–	–	12072340
35	117	–	12072426

7 Fläche für Verkehr in Brandenburg am 31.12.2024 nach Nutzungsart und regionaler Gliederung (1.1)

Schlüssel- nummer	Kreisfreie Stadt Landkreis Gemeinde	Boden- fläche insgesamt	Darunter				
			Verkehr	davon			
				Straßen- und Wegeverkehr			
				zusammen	darunter		
					Straßen- verkehr	Weg	Platz
			20 000 000	21 000 000	21 010 000	21 020 000	21 030 000
Hektar							
12072477	Zossen.....	18 038	623	555	503	45	8
12073000	Uckermark	307 702	8 079	7 190	4 975	2 129	86
12073008	Angermünde.....	32 424	942	787	575	203	9
12073069	Boitzenburger Land.....	21 738	527	511	430	80	1
12073085	Brüssow.....	10 181	236	219	196	23	0
12073093	Carmzow-Wallmow.....	3 206	59	57	52	5	–
12073097	Casekow.....	9 426	225	205	113	92	0
12073157	Flieth-Stegelitz.....	4 692	109	105	61	43	1
12073189	Gartz (Oder).....	6 188	173	173	131	42	0
12073201	Gerswalde.....	9 706	174	174	85	88	0
12073216	Göritz.....	2 556	57	46	29	17	0
12073225	Gramzow.....	6 620	175	168	115	53	0
12073261	Grünow.....	3 492	118	107	81	26	0
12073309	Hohenselchow-Groß Pinnow.....	4 150	140	115	100	15	0
12073384	Lychen.....	11 198	240	213	137	75	1
12073393	Mescherin.....	3 104	86	70	39	31	0
12073396	Milmersdorf.....	6 356	157	138	57	79	1
12073404	Mittenwalde.....	2 307	44	36	24	12	–
12073429	Nordwestuckermark.....	25 432	522	483	415	65	4
12073430	Oberuckersee.....	8 496	261	219	120	95	4
12073440	Pinnow.....	1 294	64	53	37	16	0
12073452	Prenzlau.....	14 296	493	393	279	102	12
12073458	Randowtal.....	6 419	151	140	89	51	0
12073490	Schenkenberg.....	3 016	81	81	71	8	2
12073520	Schönfeld.....	2 926	109	109	87	16	6
12073532	Schwedt/Oder.....	36 074	1 263	1 073	815	233	25
12073565	Tantow.....	3 547	97	74	44	30	0
12073569	Temmen-Ringenwalde.....	6 331	120	111	33	78	0
12073572	Templin.....	37 959	863	779	320	444	15
12073578	Uckerfelde.....	4 627	153	148	115	32	0
12073579	Uckerland.....	16 721	364	330	268	60	2
12073645	Zichow.....	3 222	78	72	57	15	–
12000000	Land Brandenburg	2 965 437	103 870	90 964	57 595	31 749	1 620

Darunter			Schlüssel- nummer
davon			
Bahn- verkehr	Flug- verkehr	Schiffs- verkehr	
22 000 000	23 000 000	24 000 000	
Hektar			

65	2	–	12072477
848	26	16	12073000
154	–	0	12073008
16	0	–	12073069
16	–	–	12073085
3	–	–	12073093
20	–	–	12073097
4	–	–	12073157
–	–	0	12073189
–	–	–	12073201
11	–	–	12073216
6	–	–	12073225
11	–	–	12073261
–	25	–	12073309
26	–	0	12073384
16	–	0	12073393
19	–	–	12073396
8	–	–	12073404
39	–	–	12073429
42	–	–	12073430
11	–	–	12073440
100	0	–	12073452
10	–	–	12073458
–	–	–	12073490
–	–	–	12073520
176	0	15	12073532
23	–	–	12073565
9	–	–	12073569
83	–	0	12073572
6	–	–	12073578
33	–	–	12073579
5	–	–	12073645
9 348	3 426	132	12000000

8 Anteile der Fläche für Verkehr in Brandenburg am 31.12.2024 nach Nutzungsart und regionaler Gliederung (3.1)

Schlüssel- nummer	Kreisfreie Stadt Landkreis Gemeinde	Boden- fläche insgesamt	Darunter				
			Verkehr	davon			
				Straßen- und Wegeverkehr			
				zusammen	darunter		
					Straßen- verkehr	Weg	Platz
			20 000 000	21 000 000	21 010 000	21 020 000	21 030 000
		Hektar	Prozent				
12051000	Brandenburg an der Havel.....	22 973	4,8	3,8	2,5	1,1	0,1
12052000	Cottbus.....	16 561	7,8	6,5	4,4	1,7	0,4
12053000	Frankfurt (Oder).....	14 785	6,5	5,4	3,4	1,7	0,4
12054000	Potsdam.....	18 824	7,5	6,4	5,0	1,1	0,3
12060000	Barnim.....	147 958	3,8	3,4	3,0	0,3	0,0
12060005	Ahrensfelde.....	5 791	5,4	5,1	4,3	0,7	0,1
12060012	Althüttendorf.....	1 881	5,3	4,8	4,4	0,4	0,0
12060020	Bernau bei Berlin.....	10 421	5,9	5,6	4,6	0,9	0,2
12060024	Biesenthal.....	6 089	3,5	3,3	3,2	0,1	0,0
12060034	Breydin.....	3 531	2,2	2,2	2,1	0,0	–
12060036	Britz.....	1 550	5,2	3,4	3,0	0,2	0,1
12060045	Chorin.....	12 205	2,7	2,3	2,1	0,2	0,0
12060052	Eberswalde.....	9 363	6,1	4,3	3,9	0,3	0,2
12060068	Friedrichswalde.....	4 508	2,6	2,4	2,3	0,2	0,0
12060092	Hohenfinow.....	2 184	3,0	2,6	2,6	0,0	0,0
12060100	Joachimsthal.....	12 167	2,3	2,1	2,1	0,1	0,0
12060128	Liepe.....	1 085	3,0	3,0	2,6	0,3	0,1
12060149	Lunow-Stolzenhagen.....	3 391	2,4	2,4	2,1	0,2	0,0
12060154	Marienwerder.....	4 032	3,4	3,3	2,7	0,6	0,0
12060161	Melchow.....	1 660	2,6	2,2	2,2	0,0	–
12060172	Niederfinow.....	1 329	4,4	4,1	4,1	0,0	0,0
12060176	Oderberg.....	3 612	2,7	2,6	2,5	0,1	0,0
12060181	Panketal.....	2 586	11,5	11,1	10,5	0,4	0,1
12060185	Parsteinsee.....	1 706	2,1	2,1	1,9	0,2	0,0
12060192	Rüdnitz.....	1 392	4,3	3,7	3,4	0,3	0,0
12060198	Schorfheide.....	23 817	2,9	2,7	2,3	0,3	0,0
12060250	Sydower Fließ.....	3 239	2,2	2,2	2,1	0,1	–
12060269	Wandlitz.....	16 283	4,4	4,1	3,6	0,4	0,0
12060280	Werneuchen.....	11 702	4,6	2,7	2,3	0,5	0,0
12060296	Ziethen.....	2 436	2,7	2,7	2,5	0,2	0,0
12061000	Dahme-Spreewald	227 451	4,0	3,1	1,8	1,2	0,1
12061005	Alt Zauche-Wußwerk.....	3 331	1,6	1,6	0,7	0,9	0,0
12061017	Bersteland.....	2 950	4,3	4,3	2,9	1,4	0,0
12061020	Bestensee.....	3 805	4,6	4,2	2,9	1,1	0,1
12061061	Byhleguhre-Byhlen.....	3 580	3,6	3,6	1,3	2,3	0,0
12061097	Drahnsdorf.....	2 694	3,3	2,7	1,3	1,5	–
12061112	Eichwalde.....	279	21,0	19,3	18,9	0,3	0,1
12061164	Golßen.....	6 366	3,3	3,1	1,6	1,4	0,0
12061192	Groß Köris.....	6 902	3,1	2,8	1,4	1,3	0,0
12061216	Halbe.....	7 802	3,1	2,7	1,3	1,3	0,2
12061217	Heidesee.....	13 567	3,0	2,8	1,6	1,2	0,0
12061219	Heideblick.....	16 657	2,4	2,1	0,9	1,2	0,0
12061224	Jamlitz.....	4 342	2,4	2,3	0,7	1,5	0,1
12061244	Kasel-Golzig.....	3 439	3,1	3,1	1,7	1,3	0,0
12061260	Königs Wusterhausen.....	9 604	6,2	5,7	4,4	1,2	0,2
12061265	Krausnick-Groß Wasserburg.....	5 479	2,3	2,3	0,7	1,5	0,1
12061308	Lieberose.....	7 303	2,1	2,1	0,8	1,3	0,0
12061316	Lübben (Spreewald).....	12 086	3,7	3,1	2,0	1,1	0,1
12061320	Luckau.....	20 744	3,0	2,8	1,6	1,1	0,1

Darunter			Schlüssel- nummer
davon			
Bahn- verkehr	Flug- verkehr	Schiffs- verkehr	
22 000 000	23 000 000	24 000 000	
Prozent			

0,6	0,4	0,1	12051000
1,3	–	0,0	12052000
1,1	0,0	0,0	12053000
1,1	–	0,0	12054000
0,3	0,2	0,0	12060000
0,3	–	–	12060005
0,5	–	–	12060012
0,2	–	–	12060020
0,2	–	–	12060024
–	–	–	12060034
1,8	–	–	12060036
0,3	–	–	12060045
1,3	0,4	0,1	12060052
0,1	–	–	12060068
0,4	–	–	12060092
0,1	–	0,0	12060100
–	–	0,0	12060128
–	–	–	12060149
0,0	–	0,1	12060154
0,4	–	–	12060161
0,0	–	0,3	12060172
0,0	–	–	12060176
0,5	–	–	12060181
–	–	–	12060185
0,6	–	–	12060192
0,0	0,2	0,0	12060198
–	–	–	12060250
0,3	–	–	12060269
0,3	1,5	–	12060280
–	–	–	12060296
0,2	0,6	0,0	12061000
–	–	–	12061005
–	–	–	12061017
0,4	–	–	12061020
–	–	–	12061061
0,6	–	–	12061097
1,6	–	–	12061112
0,2	–	–	12061164
0,3	–	–	12061192
0,4	–	–	12061216
0,1	0,1	0,0	12061217
0,3	–	–	12061219
0,1	–	–	12061224
–	–	–	12061244
0,4	–	0,1	12061260
–	–	–	12061265
0,0	–	–	12061308
0,5	–	0,0	12061316
0,2	–	0,0	12061320

8 Anteile der Fläche für Verkehr in Brandenburg am 31.12.2024 nach Nutzungsart und regionaler Gliederung (3.1)

Schlüssel- nummer	Kreisfreie Stadt Landkreis Gemeinde	Boden- fläche insgesamt	Darunter				
			Verkehr	davon			
				Straßen- und Wegeverkehr			
				zusammen	darunter		
					Straßen- verkehr	Weg	Platz
			20 000 000	21 000 000	21 010 000	21 020 000	21 030 000
		Hektar	Prozent				
12061328	Märkisch Buchholz.....	2 486	2,4	2,4	1,0	1,3	0,1
12061329	Märkische Heide.....	21 155	2,8	2,6	1,2	1,4	0,0
12061332	Mittenwalde.....	9 913	4,7	4,4	3,3	0,9	0,1
12061344	Münchehofe.....	6 232	2,1	2,1	0,5	1,6	–
12061352	Neu Zauche.....	3 902	2,9	2,9	1,0	1,8	0,0
12061405	Rietzneuendorf-Staakow.....	2 811	4,3	4,0	2,6	1,4	–
12061428	Schleppzig.....	3 065	2,4	2,3	0,9	1,4	0,0
12061433	Schönefeld.....	8 162	24,5	7,2	5,9	0,9	0,4
12061435	Schönwald.....	4 494	3,4	3,0	1,7	1,2	0,1
12061444	Schulzendorf.....	910	10,0	10,0	9,0	0,9	0,1
12061448	Schwerin.....	671	5,7	5,4	4,2	1,2	0,0
12061450	Schwielochsee.....	13 141	2,0	2,0	0,8	1,2	0,0
12061470	Spreevaldheide.....	3 616	2,1	2,1	0,6	1,5	–
12061471	Steinreich.....	4 196	2,6	2,6	0,7	1,8	–
12061476	Straupitz.....	2 171	1,9	1,9	1,1	0,7	0,0
12061492	Teupitz.....	4 816	2,6	2,6	1,1	1,5	0,0
12061510	Unterspreewald.....	2 602	2,8	2,8	2,1	0,7	0,0
12061540	Wildau.....	911	14,2	11,6	10,4	0,7	0,5
12061572	Zeuthen.....	1 268	9,3	8,4	7,2	1,2	0,1
12062000	Elbe-Elster	189 918	3,4	2,8	1,6	1,2	0,0
12062024	Bad Liebenwerda.....	13 888	3,8	3,5	2,2	1,2	0,0
12062088	Crinitz.....	2 195	3,5	3,0	1,3	1,8	0,0
12062092	Doberlug-Kirchhain.....	15 036	3,1	2,6	1,3	1,3	0,0
12062124	Elsterwerda.....	4 050	5,3	4,2	3,2	0,9	0,1
12062128	Falkenberg/Elster.....	8 216	4,6	2,8	1,6	1,2	0,0
12062134	Fichtwald.....	3 176	2,5	2,3	0,8	1,4	0,0
12062140	Finsterwalde.....	7 752	3,5	3,0	2,3	0,6	0,1
12062177	Gorden-Staupitz.....	2 851	2,9	2,6	1,0	1,6	0,0
12062196	Gröden.....	2 214	3,4	3,4	1,7	1,6	0,0
12062208	Großthiemig.....	2 010	3,0	3,0	1,2	1,7	0,0
12062219	Heideland.....	3 174	1,9	1,9	0,7	1,2	–
12062224	Herzberg (Elster).....	14 901	3,4	3,0	1,9	1,1	0,1
12062232	Hirschfeld.....	2 046	3,2	3,2	2,6	0,6	0,0
12062237	Hohenbucko.....	4 304	2,2	1,9	0,7	1,2	0,0
12062240	Hohenleipisch.....	3 506	3,4	2,5	1,3	1,2	0,0
12062282	Kremitzau.....	2 359	3,0	2,7	1,7	1,0	0,0
12062289	Lebusa.....	3 379	2,2	2,2	0,9	1,3	0,0
12062293	Lichterfeld-Schacksdorf.....	4 026	5,8	2,4	1,3	1,0	0,0
12062333	Massen-Niederlausitz.....	7 608	3,5	2,9	1,1	1,9	0,0
12062336	Merzdorf.....	1 280	2,8	2,8	1,5	1,4	0,0
12062341	Mühlberg/Elbe.....	8 920	2,9	2,4	1,7	0,7	0,0
12062372	Plessa.....	5 274	3,2	2,8	2,1	0,7	0,0
12062410	Röderland.....	4 626	3,6	3,1	2,2	0,9	0,0
12062417	Rückersdorf.....	2 471	3,1	2,7	1,5	1,2	0,0
12062425	Sallgast.....	4 223	3,0	2,7	1,3	1,4	0,0
12062440	Schilda.....	869	2,5	2,5	0,9	1,5	0,0
12062445	Schlieben.....	7 865	2,5	2,4	1,3	1,1	0,0
12062453	Schönborn.....	3 883	2,6	2,4	1,4	0,9	0,0
12062461	Schönnewalde.....	15 616	4,4	2,5	1,0	1,5	0,0
12062464	Schraden.....	1 650	4,0	4,0	3,9	0,1	–

Darunter			Schlüssel- nummer
davon			
Bahn- verkehr	Flug- verkehr	Schiffs- verkehr	
22 000 000	23 000 000	24 000 000	
Prozent			

–	–	–	12061328
0,1	–	0,0	12061329
0,3	–	–	12061332
–	–	–	12061344
–	–	–	12061352
0,2	–	–	12061405
0,1	–	0,0	12061428
0,9	16,4	–	12061433
0,4	–	–	12061435
–	–	–	12061444
0,4	–	–	12061448
0,0	–	0,0	12061450
–	–	–	12061470
–	–	–	12061471
–	–	–	12061476
–	0,0	–	12061492
–	–	0,0	12061510
1,4	–	1,2	12061540
0,9	–	–	12061572
0,4	0,2	0,0	12062000
0,3	–	–	12062024
0,4	–	–	12062088
0,5	–	–	12062092
1,1	–	–	12062124
1,8	0,0	–	12062128
0,3	–	–	12062134
0,4	0,1	–	12062140
0,3	–	–	12062177
–	–	–	12062196
–	–	–	12062208
–	–	–	12062219
0,4	0,0	–	12062224
–	–	–	12062232
0,2	–	–	12062237
0,8	–	–	12062240
0,2	–	–	12062282
–	–	–	12062289
0,3	3,2	–	12062293
0,6	–	–	12062333
–	–	–	12062336
0,3	0,2	0,0	12062341
0,5	–	–	12062372
0,5	–	–	12062410
0,4	–	–	12062417
0,3	–	–	12062425
0,0	–	–	12062440
0,1	–	–	12062445
0,2	–	–	12062453
–	1,9	–	12062461
–	–	–	12062464

8 Anteile der Fläche für Verkehr in Brandenburg am 31.12.2024 nach Nutzungsart und regionaler Gliederung (3.1)

Schlüssel- nummer	Kreisfreie Stadt Landkreis Gemeinde	Boden- fläche insgesamt	Darunter				
			Verkehr	davon			
				Straßen- und Wegeverkehr			
				zusammen	darunter		
					Straßen- verkehr	Weg	Platz
			20 000 000	21 000 000	21 010 000	21 020 000	21 030 000
		Hektar	Prozent				
12062469	Sonnentalde.....	11 929	3,0	2,8	1,4	1,4	0,0
12062492	Tröbitz.....	1 059	3,2	2,5	1,3	1,2	–
12062500	Uebigau-Wahrenbrück.....	13 561	3,7	3,2	1,7	1,5	0,0
12063000	Havelland	172 731	3,9	3,4	1,9	1,5	0,0
12063036	Brieselang.....	4 426	7,1	5,3	4,4	0,8	0,0
12063056	Dallgow-Döberitz.....	6 654	4,8	4,2	2,5	1,7	0,0
12063080	Falkensee.....	4 334	9,9	9,0	7,9	0,9	0,2
12063088	Friesack.....	8 403	3,1	2,8	1,6	1,0	0,2
12063094	Gollenberg.....	3 051	4,4	2,4	0,9	1,6	0,0
12063112	Großderschau.....	2 015	2,6	2,6	1,3	1,3	0,0
12063134	Havelaue.....	7 481	1,9	1,9	0,7	1,2	0,0
12063142	Wiesenaue.....	4 694	2,9	2,4	0,9	1,5	0,0
12063148	Ketzin/Havel.....	9 365	2,7	2,6	2,0	0,6	0,0
12063161	Kleßen-Görne.....	4 218	2,1	2,1	0,5	1,6	–
12063165	Kotzen.....	4 287	2,7	2,7	1,2	1,5	0,0
12063186	Märkisch Luch.....	7 153	3,3	2,8	1,1	1,7	0,0
12063189	Milower Land.....	16 133	3,4	3,2	1,3	1,9	0,0
12063202	Mühlenberge.....	3 963	2,7	2,7	1,4	1,3	0,0
12063208	Nauen.....	26 815	3,7	3,2	1,8	1,4	0,0
12063212	Nennhausen.....	8 969	3,3	3,0	1,0	2,0	0,0
12063228	Paulinenaue.....	3 158	4,7	3,1	1,2	1,9	0,0
12063240	Pessin.....	2 039	2,2	2,2	1,0	1,2	0,0
12063244	Premnitz.....	4 627	5,2	4,6	2,3	2,1	0,3
12063252	Rathenow.....	11 310	5,1	4,6	2,5	2,0	0,1
12063256	Retzow.....	1 484	2,3	2,3	1,2	1,1	0,0
12063260	Rhinow.....	3 167	3,3	3,3	1,5	1,8	0,0
12063273	Schönwalde-Glien.....	9 735	4,1	3,9	2,5	1,4	0,0
12063274	Seeblick.....	4 841	2,6	2,6	1,2	1,5	0,0
12063293	Stechow-Ferchesar.....	5 122	3,4	3,1	0,8	2,3	0,0
12063357	Wustermark.....	5 288	9,5	6,6	5,5	1,0	0,1
12064000	Märkisch-Oderland	215 866	3,4	3,0	2,0	1,0	0,0
12064009	Alt Tucheband.....	3 068	2,9	2,9	2,0	0,8	0,0
12064029	Altlandsberg.....	10 660	3,1	3,1	2,1	1,0	0,0
12064044	Bad Freienwalde (Oder).....	13 111	3,1	2,8	1,7	1,0	0,1
12064053	Beiersdorf-Freudenberg.....	2 535	2,1	2,1	1,1	1,0	–
12064057	Bleyen-Genschmar.....	2 968	1,7	1,7	1,1	0,6	0,0
12064061	Bliesdorf.....	3 497	3,0	2,6	1,8	0,8	–
12064084	Buckow (Märkische Schweiz).....	1 442	4,3	4,0	2,3	1,5	0,1
12064125	Falkenberg.....	5 960	2,5	2,3	1,3	1,0	0,0
12064128	Falkenhagen (Mark).....	2 723	2,8	2,8	1,5	1,3	0,0
12064130	Fichtenhöhe.....	2 291	2,3	2,1	1,5	0,6	0,0
12064136	Fredersdorf-Vogelsdorf.....	1 642	13,0	11,9	10,2	1,3	0,4
12064153	Garzau-Garzin.....	2 610	2,6	2,0	0,8	1,2	0,0
12064172	Golzow.....	1 729	3,3	2,5	1,9	0,7	–
12064190	Gusow-Platkow.....	3 805	2,7	2,3	1,6	0,7	0,0
12064205	Heckelberg-Brunow.....	3 578	1,7	1,7	1,0	0,7	0,0
12064222	Höhenland.....	5 395	2,1	1,8	1,1	0,7	0,0
12064227	Hoppegarten.....	3 198	7,8	7,2	5,8	1,2	0,1
12064266	Küstriner Vorland.....	4 652	3,4	2,8	1,9	0,8	0,0

Darunter			Schlüssel- nummer
davon			
Bahn- verkehr	Flug- verkehr	Schiffs- verkehr	
22 000 000	23 000 000	24 000 000	
Prozent			

0,3	–	–	12062469
0,7	–	–	12062492
0,5	–	–	12062500
0,4	0,1	0,0	12063000
1,7	–	0,1	12063036
0,6	–	–	12063056
0,9	–	–	12063080
0,4	–	–	12063088
–	2,0	–	12063094
0,0	–	–	12063112
0,0	–	0,0	12063134
0,5	–	–	12063142
0,1	–	0,0	12063148
–	–	–	12063161
–	0,0	–	12063165
0,4	–	–	12063186
0,2	–	0,0	12063189
–	–	–	12063202
0,6	0,0	–	12063208
0,3	–	–	12063212
0,6	0,9	–	12063228
–	–	–	12063240
0,6	–	–	12063244
0,4	–	0,0	12063252
–	–	–	12063256
–	–	–	12063260
0,2	–	–	12063273
–	–	–	12063274
0,1	0,2	0,0	12063293
2,9	–	0,1	12063357
0,3	0,1	0,0	12064000
–	–	–	12064009
–	–	–	12064029
0,2	–	0,1	12064044
–	–	–	12064053
–	–	–	12064057
0,4	–	–	12064061
0,3	–	0,0	12064084
0,2	–	–	12064125
–	–	–	12064128
0,2	–	–	12064130
1,2	–	–	12064136
0,5	–	–	12064153
0,8	–	–	12064172
0,4	–	–	12064190
–	–	–	12064205
0,3	–	–	12064222
0,6	–	–	12064227
0,6	–	–	12064266

8 Anteile der Fläche für Verkehr in Brandenburg am 31.12.2024 nach Nutzungsart und regionaler Gliederung (3.1)

Schlüssel- nummer	Kreisfreie Stadt Landkreis Gemeinde	Boden- fläche insgesamt	Darunter				
			Verkehr	davon			
				Straßen- und Wegeverkehr			
				zusammen	darunter		
					Straßen- verkehr	Weg	Platz
			20 000 000	21 000 000	21 010 000	21 020 000	21 030 000
		Hektar	Prozent				
12064268	Lebus.....	5 442	3,1	2,8	1,9	0,9	0,0
12064274	Letschin.....	14 221	2,2	2,1	1,6	0,4	0,0
12064288	Lietzen.....	2 925	2,5	2,5	0,7	1,8	–
12064290	Lindendorf.....	4 014	2,7	2,3	1,5	0,8	–
12064303	Märkische Höhe.....	3 426	1,9	1,9	1,7	0,2	0,0
12064317	Müncheberg.....	15 229	3,5	2,6	1,8	0,8	0,0
12064336	Neuenhagen bei Berlin.....	1 961	13,1	11,4	9,1	1,9	0,4
12064340	Neuhardenberg.....	7 813	4,0	2,6	1,4	1,2	0,0
12064349	Neulewin.....	4 100	2,1	2,1	1,4	0,8	0,0
12064365	Neutrebbin.....	3 676	2,6	2,2	1,6	0,6	–
12064370	Oberbarnim.....	5 272	2,7	2,7	1,8	1,0	0,0
12064371	Oderaue.....	6 591	2,2	2,2	1,6	0,6	0,0
12064380	Petershagen/Eggersdorf.....	1 763	10,0	9,1	7,5	1,5	0,1
12064388	Podelzig.....	2 523	2,6	2,6	1,4	1,2	–
12064393	Prötzel.....	8 610	2,3	2,1	1,0	1,1	0,0
12064408	Rehfelde.....	4 651	3,9	3,6	2,4	1,2	0,0
12064417	Reichenow-Möglin.....	2 281	2,5	2,5	1,9	0,6	–
12064420	Reitwein.....	2 390	2,4	2,4	1,4	1,0	–
12064428	Rüdersdorf bei Berlin.....	7 039	5,4	4,8	3,5	1,2	0,1
12064448	Seelow.....	4 273	5,0	4,0	3,0	0,9	0,1
12064472	Strausberg.....	6 794	6,6	4,3	2,9	1,2	0,3
12064480	Treplin.....	1 135	3,0	3,0	1,7	1,3	0,0
12064482	Vierlinden.....	6 974	3,4	3,0	1,3	1,7	0,0
12064484	Waldsiedersdorf.....	1 557	3,9	3,1	2,0	1,1	0,0
12064512	Wriezen.....	9 514	3,6	3,2	2,1	1,0	0,0
12064538	Zechin.....	2 785	2,0	2,0	1,7	0,4	–
12064539	Zeschdorf.....	4 044	2,4	2,4	1,2	1,1	0,0
12065000	Oberhavel	180 826	3,4	3,1	1,8	1,2	0,1
12065036	Birkenwerder.....	1 812	7,8	7,0	5,4	1,5	0,1
12065084	Fürstenberg/Havel.....	21 385	2,5	2,2	0,8	1,4	0,0
12065096	Gliencke/Nordbahn.....	461	15,6	15,6	14,2	0,8	0,6
12065100	Gransee.....	12 168	3,0	2,4	1,3	1,0	0,0
12065117	Großwoltersdorf.....	5 266	2,3	2,2	0,9	1,3	–
12065136	Hennigsdorf.....	3 148	7,0	5,4	4,2	0,9	0,3
12065144	Hohen Neuendorf.....	4 856	9,0	7,7	6,4	1,2	0,1
12065165	Kremmen.....	20 961	2,4	2,2	1,0	1,2	0,0
12065180	Leegebruch.....	645	8,6	8,6	7,9	0,5	0,2
12065193	Liebenwalde.....	14 214	2,1	2,0	0,9	1,1	0,0
12065198	Löwenberger Land.....	24 543	2,8	2,5	1,1	1,3	0,0
12065225	Mühlenbecker Land.....	5 265	6,0	5,2	4,1	1,0	0,1
12065251	Oberkrämer.....	10 362	4,0	3,8	2,4	1,3	0,1
12065256	Oranienburg.....	16 369	5,4	4,9	3,5	1,3	0,2
12065276	Schönermark.....	1 191	2,0	2,0	1,3	0,8	–
12065301	Sonnenberg.....	5 057	1,9	1,9	1,2	0,7	0,0
12065310	Stechlin.....	8 473	2,3	2,3	0,8	1,5	0,0
12065332	Velten.....	2 342	9,2	8,1	6,5	1,3	0,3
12065356	Zehdenick.....	22 306	2,9	2,6	1,3	1,4	0,0
12066000	Oberspreewald-Lausitz	122 348	4,0	3,4	2,0	1,3	0,1
12066008	Altdöbern.....	6 154	2,5	2,4	1,1	1,3	0,0

Darunter			Schlüssel- nummer
davon			
Bahn- verkehr	Flug- verkehr	Schiffs- verkehr	
22 000 000	23 000 000	24 000 000	
Prozent			

0,3	–	–	12064268
0,1	–	0,0	12064274
–	–	–	12064288
0,4	–	–	12064290
–	–	–	12064303
0,3	0,6	–	12064317
1,6	–	–	12064336
–	1,4	–	12064340
–	–	–	12064349
0,3	–	–	12064365
–	–	–	12064370
–	–	–	12064371
0,8	–	–	12064380
0,0	–	–	12064388
0,2	–	–	12064393
0,3	–	–	12064408
0,0	–	–	12064417
–	–	–	12064420
0,5	–	0,0	12064428
1,0	–	–	12064448
0,6	1,7	–	12064472
–	–	–	12064480
0,4	–	–	12064482
0,8	–	–	12064484
0,4	0,0	–	12064512
–	0,0	–	12064538
0,0	–	–	12064539
0,3	0,0	0,0	12065000
0,7	–	–	12065036
0,2	–	0,0	12065084
–	–	–	12065096
0,6	0,1	–	12065100
0,1	–	–	12065117
1,4	–	0,1	12065136
1,4	–	–	12065144
0,1	0,0	0,0	12065165
–	–	–	12065180
0,1	–	0,0	12065193
0,3	–	–	12065198
0,8	–	–	12065225
0,2	–	–	12065251
0,4	–	0,0	12065256
–	–	–	12065276
–	–	–	12065301
–	–	–	12065310
1,1	–	0,1	12065332
0,2	–	0,0	12065356
0,5	0,1	0,0	12066000
0,1	–	–	12066008

8 Anteile der Fläche für Verkehr in Brandenburg am 31.12.2024 nach Nutzungsart und regionaler Gliederung (3.1)

Schlüssel- nummer	Kreisfreie Stadt Landkreis Gemeinde	Boden- fläche insgesamt	Darunter				
			Verkehr	davon			
				Straßen- und Wegeverkehr			
				zusammen	darunter		
					Straßen- verkehr	Weg	Platz
			20 000 000	21 000 000	21 010 000	21 020 000	21 030 000
		Hektar	Prozent				
12066041	Bronkow.....	3 854	4,4	3,9	2,4	1,5	–
12066052	Calau.....	16 349	3,6	3,1	1,6	1,5	0,0
12066064	Frauendorf.....	2 083	2,4	2,4	0,8	1,6	0,0
12066104	Großkmehlen.....	1 388	4,2	4,2	2,9	1,3	0,0
12066112	Großräschen.....	8 186	4,3	3,8	2,4	1,3	0,1
12066116	Grünewald.....	1 345	2,5	2,4	1,5	1,0	0,0
12066120	Guteborn.....	1 669	2,6	2,6	1,3	1,3	0,0
12066124	Hermisdorf.....	3 303	2,4	2,4	1,0	1,4	0,0
12066132	Hohenbocka.....	1 560	3,8	2,9	1,8	1,1	0,0
12066168	Kroppen.....	1 525	3,7	3,0	1,5	1,4	0,0
12066176	Lauchhammer.....	8 930	3,8	3,6	2,3	1,2	0,1
12066188	Lindenau.....	1 117	3,9	3,9	3,0	0,8	0,0
12066196	Lübbenau/Spreewald.....	13 951	3,9	3,4	2,1	1,1	0,1
12066202	Luckaitztal.....	4 191	4,4	3,0	1,9	1,1	–
12066226	Neu-Seeland.....	3 799	6,3	3,3	1,7	1,5	0,0
12066228	Neupetershain.....	1 880	4,4	3,1	1,8	1,3	0,1
12066240	Ortrand.....	736	7,0	6,2	4,7	1,1	0,4
12066272	Ruhland.....	3 722	5,7	4,2	2,4	1,6	0,2
12066285	Schipkau.....	6 894	5,0	4,7	2,6	1,4	0,7
12066292	Schwarzbach.....	1 584	3,1	2,5	1,2	1,2	–
12066296	Schwarzheide.....	3 344	5,6	4,7	3,2	1,4	0,1
12066304	Senftenberg.....	12 756	4,6	3,3	2,1	1,1	0,2
12066316	Tettau.....	884	2,8	2,8	1,5	1,2	–
12066320	Vetschau/Spreewald.....	11 142	3,8	3,5	2,1	1,4	0,0
12067000	Oder-Spree	225 676	3,4	3,1	2,0	1,1	0,1
12067024	Bad Saarow.....	5 036	4,0	3,7	2,8	0,7	0,2
12067036	Beeskow.....	7 790	4,3	4,0	2,3	1,6	0,1
12067040	Berkenbrück.....	1 784	4,7	4,1	2,5	1,5	0,0
12067072	Briesen (Mark).....	11 168	2,9	2,6	1,1	1,4	0,1
12067076	Brieskow-Finkenheerd.....	1 361	5,3	4,5	3,8	0,7	0,0
12067112	Diensdorf-Radlow.....	935	3,0	3,0	1,5	1,4	0,1
12067120	Eisenhüttenstadt.....	6 347	6,5	5,2	3,1	1,6	0,6
12067124	Erkner.....	1 653	9,0	7,4	6,2	0,8	0,4
12067137	Friedland.....	17 415	2,4	2,4	1,0	1,3	0,0
12067144	Fürstenwalde/Spree.....	7 067	6,7	5,7	4,4	1,1	0,2
12067173	Gosen-Neu Zittau.....	1 526	3,9	3,9	3,2	0,7	0,1
12067180	Groß Lindow.....	1 539	4,7	4,7	1,7	2,9	0,1
12067201	Grünheide (Mark).....	12 690	3,0	2,7	2,4	0,3	0,0
12067205	Grunow-Dammendorf.....	4 514	2,5	2,3	1,3	1,0	0,0
12067237	Jacobsdorf.....	5 058	4,1	3,6	1,7	1,5	0,4
12067288	Langewahl.....	1 345	3,6	3,5	2,7	0,8	0,0
12067292	Lawitz.....	607	4,0	3,3	1,8	1,5	–
12067324	Mixdorf.....	1 322	3,7	2,9	2,5	0,4	0,0
12067336	Müllrose.....	6 923	3,1	2,9	2,5	0,3	0,0
12067338	Neiße­münde.....	4 228	3,5	2,9	1,6	1,3	0,0
12067357	Neuzelle.....	13 594	3,1	3,0	1,7	1,3	0,0
12067397	Ragow-Merz.....	4 375	2,4	2,4	0,9	1,4	–
12067408	Rauen.....	2 159	3,5	3,5	3,3	0,2	0,0
12067413	Reichenwalde.....	2 631	2,6	2,6	2,1	0,5	0,0
12067426	Rietz-Neuendorf.....	18 482	2,4	2,4	1,1	1,3	0,0

Darunter			Schlüssel- nummer
davon			
Bahn- verkehr	Flug- verkehr	Schiffs- verkehr	
22 000 000	23 000 000	24 000 000	
Prozent			

0,5	–	–	12066041
0,5	–	–	12066052
–	–	–	12066064
0,0	–	–	12066104
0,5	–	0,0	12066112
0,1	–	–	12066116
–	–	–	12066120
–	–	–	12066124
0,9	–	–	12066132
0,7	–	–	12066168
0,2	–	–	12066176
–	–	–	12066188
0,5	–	0,0	12066196
1,2	0,3	–	12066202
0,3	2,7	–	12066226
1,3	–	–	12066228
0,8	–	–	12066240
1,5	–	–	12066272
0,0	0,2	–	12066285
0,6	–	–	12066292
0,7	0,2	–	12066296
1,1	0,1	0,0	12066304
–	–	–	12066316
0,3	–	0,0	12066320
0,2	0,0	0,0	12067000
0,2	0,0	0,0	12067024
0,3	–	0,0	12067036
0,6	–	–	12067040
0,3	–	0,0	12067072
0,8	–	–	12067076
–	–	–	12067112
1,3	–	0,0	12067120
1,7	–	–	12067124
–	–	–	12067137
1,0	–	0,0	12067144
–	–	–	12067173
–	–	0,0	12067180
0,3	–	–	12067201
0,2	–	–	12067205
0,5	–	–	12067237
0,1	–	–	12067288
0,7	–	–	12067292
0,8	–	–	12067324
0,2	–	0,0	12067336
0,6	–	–	12067338
0,1	–	–	12067357
–	–	–	12067397
–	–	–	12067408
–	–	–	12067413
0,1	–	0,0	12067426

8 Anteile der Fläche für Verkehr in Brandenburg am 31.12.2024 nach Nutzungsart und regionaler Gliederung (3.1)

Schlüssel- nummer	Kreisfreie Stadt Landkreis Gemeinde	Boden- fläche insgesamt	Darunter				
			Verkehr	davon			
				Straßen- und Wegeverkehr			
				zusammen	darunter		
					Straßen- verkehr	Weg	Platz
			20 000 000	21 000 000	21 010 000	21 020 000	21 030 000
		Hektar	Prozent				
12067438	Schlaubetal.....	5 256	2,5	2,5	1,2	1,3	0,0
12067440	Schöneiche bei Berlin.....	1 673	8,6	8,5	7,5	0,9	0,0
12067458	Siehdichum.....	7 362	4,7	3,6	1,9	1,7	0,0
12067469	Spreenhagen.....	13 703	3,2	3,2	2,4	0,7	0,1
12067473	Steinhöfel.....	16 047	2,5	2,5	1,5	1,0	0,0
12067481	Storkow (Mark).....	18 072	2,8	2,7	1,7	0,9	0,0
12067493	Tauche.....	12 160	2,6	2,5	1,3	1,2	0,0
12067508	Vogelsang.....	586	4,6	4,6	2,1	2,4	0,1
12067520	Wendisch Rietz.....	2 507	4,9	4,6	1,3	3,2	0,1
12067528	Wiesenu.....	2 975	4,3	3,1	2,5	0,5	0,0
12067544	Woltersdorf.....	912	10,3	10,2	9,0	0,9	0,4
12067552	Ziltendorf.....	2 877	2,5	2,3	1,9	0,4	0,0
12068000	Ostprignitz-Ruppin	252 639	2,9	2,7	2,0	0,6	0,1
12068052	Breddin.....	4 497	2,6	2,1	1,7	0,4	0,0
12068072	Dabergotz.....	1 266	4,9	4,8	4,3	0,4	0,1
12068109	Dreetz.....	6 475	2,9	2,8	1,2	1,5	0,0
12068117	Fehrbellin.....	27 038	2,6	2,5	1,9	0,5	0,0
12068181	Heiligengrabe.....	20 766	3,1	2,9	2,0	0,9	0,0
12068188	Herzberg (Mark).....	1 873	3,4	2,8	2,0	0,8	0,0
12068264	Kyritz.....	15 737	3,4	2,8	2,3	0,5	0,0
12068280	Lindow (Mark).....	6 547	3,0	2,8	1,6	1,1	0,0
12068306	Märkisch Linden.....	4 419	3,5	3,0	2,5	0,5	–
12068320	Neuruppin.....	30 519	3,1	2,9	2,2	0,5	0,1
12068324	Neustadt (Dosse).....	7 587	3,6	2,9	2,2	0,7	0,0
12068353	Rheinsberg.....	32 814	2,4	2,2	1,9	0,3	0,0
12068372	Rüthnick.....	1 769	2,9	2,9	1,8	1,0	–
12068409	Sieversdorf-Hohenofen.....	2 002	3,2	3,0	2,7	0,3	0,0
12068413	Storbeck-Frankendorf.....	4 269	1,9	1,9	1,6	0,2	0,0
12068417	Stüdenitz-Schönermark.....	2 435	3,0	2,2	1,1	1,1	0,0
12068425	Temnitzquell.....	6 576	3,3	3,0	2,3	0,7	0,0
12068426	Temnitztal.....	5 248	2,3	2,1	1,8	0,3	0,0
12068437	Vielitzsee.....	2 218	2,8	2,8	1,7	1,1	0,0
12068452	Walsleben.....	3 191	4,0	3,9	3,4	0,5	0,0
12068468	Wittstock/Dosse.....	42 020	3,1	2,9	2,1	0,5	0,3
12068477	Wusterhausen/Dosse.....	19 634	2,5	2,4	2,0	0,4	0,0
12068501	Zernitz-Lohm.....	3 737	2,8	2,4	2,1	0,4	–
12069000	Potsdam-Mittelmark	259 203	3,7	3,3	1,8	1,5	0,1
12069017	Beelitz.....	18 131	4,0	3,6	1,9	1,5	0,1
12069018	Beetzsee.....	2 128	3,3	3,3	1,7	1,6	0,0
12069019	Beetzseeheide.....	3 760	2,3	2,3	0,9	1,3	0,0
12069020	Bad Belzig.....	23 609	3,2	2,4	0,9	1,5	0,0
12069028	Bensdorf.....	3 434	3,7	3,6	1,8	1,8	0,0
12069052	Borkheide.....	676	9,4	8,6	7,4	1,1	0,1
12069056	Borkwalde.....	489	8,8	8,8	8,4	0,4	–
12069076	Brück.....	8 618	3,0	2,4	0,8	1,6	0,0
12069089	Buckautal.....	3 932	2,6	2,6	1,1	1,5	–
12069216	Golzow.....	4 024	3,0	2,9	1,4	1,5	0,0
12069224	Görzke.....	7 558	2,2	2,2	0,7	1,4	–
12069232	Gräben.....	4 062	2,8	2,8	0,7	2,0	0,0

Darunter			Schlüssel- nummer
davon			
Bahn- verkehr	Flug- verkehr	Schiffs- verkehr	
22 000 000	23 000 000	24 000 000	
Prozent			

–	–	–	12067438
0,1	–	–	12067440
0,1	1,0	–	12067458
–	–	–	12067469
–	0,0	–	12067473
0,1	–	0,0	12067481
0,1	–	0,0	12067493
–	–	–	12067508
0,2	–	0,0	12067520
1,2	–	–	12067528
–	–	0,0	12067544
0,2	–	–	12067552
0,2	0,0	0,0	12068000
0,5	–	–	12068052
0,1	–	–	12068072
0,2	–	–	12068109
0,0	0,1	0,0	12068117
0,1	0,0	–	12068181
0,6	–	–	12068188
0,1	0,5	–	12068264
0,2	–	0,0	12068280
0,4	–	–	12068306
0,2	0,0	0,0	12068320
0,8	–	–	12068324
0,1	–	0,0	12068353
0,0	–	–	12068372
0,2	–	–	12068409
–	–	–	12068413
0,8	–	–	12068417
0,3	–	–	12068425
0,2	–	–	12068426
–	–	–	12068437
0,1	–	–	12068452
0,2	0,0	–	12068468
0,1	–	0,0	12068477
0,4	–	–	12068501
0,3	0,1	0,0	12069000
0,4	–	–	12069017
–	–	–	12069018
–	–	–	12069019
0,4	0,4	–	12069020
–	–	0,1	12069028
0,8	–	–	12069052
–	–	–	12069056
0,6	–	–	12069076
–	–	–	12069089
0,0	–	–	12069216
–	–	–	12069224
–	–	–	12069232

8 Anteile der Fläche für Verkehr in Brandenburg am 31.12.2024 nach Nutzungsart und regionaler Gliederung (3.1)

Schlüssel- nummer	Kreisfreie Stadt Landkreis Gemeinde	Boden- fläche insgesamt	Darunter				
			Verkehr	davon			
				Straßen- und Wegeverkehr			
				zusammen	darunter		
					Straßen- verkehr	Weg	Platz
			20 000 000	21 000 000	21 010 000	21 020 000	21 030 000
		Hektar	Prozent				
12069249	Groß Kreutz (Havel).....	9 935	3,0	2,7	1,5	1,2	0,0
12069270	Havelsee.....	8 197	2,6	2,4	1,0	1,4	0,0
12069304	Kleinmachnow.....	1 191	14,6	13,5	12,7	0,6	0,2
12069306	Kloster Lehnin.....	20 092	3,3	3,3	2,0	1,3	0,0
12069345	Linthe.....	2 979	4,3	4,3	3,0	1,3	0,0
12069397	Michendorf.....	6 869	6,3	5,5	4,2	1,0	0,3
12069402	Mühlenfließ.....	5 872	3,4	3,3	1,1	2,0	0,2
12069448	Niemegk.....	4 511	3,8	3,7	2,0	1,7	0,0
12069454	Nuthetal.....	4 803	7,3	4,9	3,7	1,2	0,1
12069460	Päwesin.....	2 365	2,3	2,3	1,0	1,4	0,0
12069470	Planebruch.....	6 539	2,4	2,4	0,7	1,7	0,0
12069474	Planetetal.....	4 276	3,1	2,9	1,4	1,5	0,0
12069485	Rabenstein/Fläming.....	7 918	3,4	3,4	1,8	1,5	0,1
12069537	Rosenau.....	4 974	2,6	2,5	0,7	1,8	0,0
12069541	Roskow.....	3 926	2,3	2,3	0,8	1,4	0,0
12069590	Schwielowsee.....	5 829	5,7	5,3	4,1	1,1	0,1
12069596	Seddiner See.....	2 398	7,8	3,4	2,1	1,1	0,1
12069604	Stahnsdorf.....	4 947	6,7	6,6	5,1	1,4	0,1
12069616	Teltow.....	2 159	10,1	9,2	7,7	1,2	0,3
12069632	Treuenbrietzen.....	21 243	2,8	2,5	1,0	1,5	0,0
12069648	Wenzlow.....	2 054	4,3	4,3	3,1	1,2	0,1
12069656	Werder (Havel).....	11 712	4,4	4,3	3,0	1,2	0,1
12069665	Wiesenburg/Mark.....	22 019	3,1	2,6	0,9	1,7	0,0
12069680	Wollin.....	2 800	3,4	3,4	1,7	1,7	0,1
12069688	Wusterwitz.....	2 378	4,4	3,7	2,2	1,5	0,1
12069696	Ziesar.....	6 796	4,0	4,0	2,0	1,8	0,2
12070000	Prignitz	213 858	3,0	2,8	1,3	1,4	0,0
12070008	Bad Wilsnack.....	7 938	3,5	2,9	1,0	1,9	0,0
12070028	Berge.....	2 661	2,7	2,7	1,4	1,2	0,0
12070052	Breese.....	2 376	4,8	3,3	1,7	1,6	0,0
12070060	Cumlosen.....	2 218	2,7	2,7	0,9	1,7	0,0
12070096	Gerdshagen.....	2 299	3,8	3,6	2,6	0,9	0,0
12070125	Groß Pankow (Prignitz).....	25 078	2,8	2,6	1,1	1,5	0,0
12070145	Gülit-Reetz.....	2 433	3,1	3,1	1,4	1,6	0,0
12070149	Gumtow.....	21 315	2,4	2,3	1,0	1,4	0,0
12070153	Halenbeck-Rohlsdorf.....	3 991	2,6	2,4	1,1	1,3	0,0
12070173	Karstädt.....	25 353	3,0	2,8	1,3	1,4	0,0
12070222	Kümmernitztal.....	2 038	2,7	2,7	1,7	1,0	–
12070236	Lanz.....	6 035	2,8	2,7	0,9	1,9	0,0
12070241	Legde/Quitze.....	4 182	3,0	2,6	0,8	1,8	0,0
12070244	Lenzen (Elbe).....	9 620	2,9	2,8	1,6	1,2	0,0
12070246	Lenzerwische.....	4 207	1,8	1,8	1,0	0,9	0,0
12070266	Marienfließ.....	7 770	2,5	2,5	0,7	1,8	–
12070280	Meyenburg.....	5 071	3,0	2,7	1,2	1,5	0,0
12070296	Perleberg.....	13 869	4,0	3,6	2,0	1,6	0,1
12070300	Pirow.....	3 781	2,2	2,2	1,3	0,9	–
12070302	Plattenburg.....	20 201	2,7	2,5	1,0	1,5	0,0
12070316	Pritzwalk.....	16 732	3,8	3,2	2,0	1,2	0,0
12070325	Putlitz.....	11 968	2,8	2,8	1,5	1,3	0,0
12070348	Rühstädt.....	2 915	2,3	2,3	0,8	1,5	0,0

Darunter			Schlüssel- nummer
davon			
Bahn- verkehr	Flug- verkehr	Schiffs- verkehr	
22 000 000	23 000 000	24 000 000	
Prozent			

0,2	0,0	0,0	12069249
0,2	–	–	12069270
1,1	–	0,1	12069304
–	–	–	12069306
0,0	–	–	12069345
0,8	–	–	12069397
0,0	–	–	12069402
0,0	–	–	12069448
0,8	1,6	–	12069454
–	–	–	12069460
–	–	–	12069470
0,1	0,1	–	12069474
–	–	–	12069485
0,1	–	–	12069537
–	–	–	12069541
0,4	–	–	12069590
4,5	–	–	12069596
0,1	–	–	12069604
0,8	–	–	12069616
0,3	–	–	12069632
–	–	–	12069648
0,1	0,0	0,0	12069656
0,5	–	–	12069665
–	–	–	12069680
0,7	–	0,0	12069688
0,0	–	–	12069696
0,2	0,0	0,0	12070000
0,5	–	–	12070008
0,0	–	–	12070028
1,5	–	–	12070052
–	–	–	12070060
0,2	–	–	12070096
0,2	–	–	12070125
–	–	–	12070145
0,0	–	–	12070149
0,1	–	–	12070153
0,2	–	–	12070173
–	–	–	12070222
0,1	–	0,0	12070236
0,4	–	–	12070241
0,1	–	0,0	12070244
–	–	–	12070246
–	–	–	12070266
0,3	–	–	12070280
0,3	0,0	–	12070296
–	–	–	12070300
0,2	–	–	12070302
0,5	0,1	–	12070316
0,1	–	–	12070325
–	–	–	12070348

8 Anteile der Fläche für Verkehr in Brandenburg am 31.12.2024 nach Nutzungsart und regionaler Gliederung (3.1)

Schlüssel- nummer	Kreisfreie Stadt Landkreis Gemeinde	Boden- fläche insgesamt	Darunter				
			Verkehr	davon			
				Straßen- und Wegeverkehr			
				zusammen	darunter		
					Straßen- verkehr	Weg	Platz
			20 000 000	21 000 000	21 010 000	21 020 000	21 030 000
		Hektar	Prozent				
12070393	Triglitz.....	3 182	2,8	2,8	1,4	1,3	0,1
12070416	Weisen.....	1 563	5,5	4,4	2,1	2,3	0,0
12070424	Wittenberge.....	5 063	6,0	5,0	3,7	1,0	0,2
12071000	Spree-Neiße	165 700	3,5	3,1	1,7	1,3	0,1
12071028	Briesen.....	913	3,8	3,8	2,2	1,6	0,0
12071032	Burg (Spreewald).....	3 526	3,7	3,7	2,4	1,1	0,2
12071041	Dissen-Striesow.....	1 998	3,4	3,4	1,4	2,0	0,1
12071044	Döbern.....	1 579	4,3	3,9	2,6	1,3	0,1
12071052	Drachhausen.....	3 840	1,9	1,9	0,8	1,0	–
12071057	Drebkau.....	14 390	3,2	3,0	1,5	1,5	0,0
12071060	Drehnow.....	1 097	2,6	2,6	1,3	1,3	–
12071074	Felixsee.....	3 552	3,0	3,0	1,6	1,4	0,0
12071076	Forst (Lausitz).....	11 069	4,5	4,2	2,7	1,4	0,1
12071153	Groß Schacksdorf-Simmersdorf....	2 517	3,7	3,7	1,9	1,7	0,1
12071160	Guben.....	4 399	7,2	5,7	4,0	1,4	0,3
12071164	Guhrow.....	668	4,6	4,6	2,8	1,8	0,1
12071176	Heinersbrück.....	2 398	3,2	2,7	1,7	1,0	0,0
12071189	Jämlitz-Klein Döben.....	2 872	2,3	2,3	1,0	1,3	0,0
12071193	Jänschwalde.....	8 237	2,9	2,5	1,2	1,3	0,0
12071244	Kolkwitz.....	10 468	4,9	4,1	2,6	1,4	0,1
12071294	Neiße-Malxetal.....	8 257	2,4	2,4	1,1	1,3	0,0
12071301	Neuhausen/Spree.....	13 423	4,5	3,4	1,9	1,5	0,0
12071304	Peitz.....	1 349	6,5	5,9	3,7	1,8	0,5
12071337	Schenkendöbern.....	21 505	2,5	2,4	1,2	1,2	0,0
12071341	Schmogrow-Fehrow.....	3 042	2,4	2,4	0,8	1,7	–
12071372	Spremberg.....	20 232	4,3	3,6	1,9	1,6	0,1
12071384	Tauer.....	4 222	1,8	1,8	0,5	1,3	0,1
12071386	Teichland.....	3 517	4,2	3,0	1,6	1,4	0,0
12071392	Tschernitz.....	1 326	3,5	3,5	2,2	1,3	0,1
12071401	Turnow-Preilack.....	3 802	2,3	2,3	1,1	1,2	0,0
12071408	Welzow.....	3 957	2,8	2,3	1,4	0,9	0,0
12071412	Werben.....	2 501	2,7	2,7	1,8	1,0	0,0
12071414	Wiesengrund.....	5 044	3,2	2,9	1,8	1,2	0,0
12072000	Teltow-Fläming	210 420	3,6	3,1	2,4	0,7	0,0
12072002	Am Mellensee.....	10 468	3,0	2,6	2,4	0,2	0,0
12072014	Baruth/Mark.....	23 383	2,7	2,4	1,1	1,3	0,0
12072017	Blankenfelde-Mahlow.....	5 517	8,7	7,7	6,4	1,1	0,1
12072053	Dahme/Mark.....	16 257	2,7	2,6	1,9	0,7	0,0
12072055	Dahmetal.....	4 156	2,6	2,6	1,9	0,7	–
12072120	Großbeeren.....	5 189	8,4	6,3	4,9	1,3	0,1
12072157	Ihlow.....	4 769	2,4	2,4	0,9	1,5	–
12072169	Jüterbog.....	17 648	3,0	2,4	1,8	0,6	0,0
12072232	Luckenwalde.....	4 661	6,9	6,2	5,3	0,7	0,2
12072240	Ludwigsfelde.....	10 998	6,1	5,5	5,0	0,5	0,1
12072297	Niedergörsdorf.....	20 577	3,3	2,5	1,7	0,8	0,0
12072298	Niederer Fläming.....	18 613	2,7	2,4	1,8	0,6	0,0
12072312	Nuthe-Urstromtal.....	34 129	2,8	2,6	2,0	0,6	0,0
12072340	Rangsdorf.....	3 379	5,5	5,0	4,3	0,7	0,0
12072426	Trebbin.....	12 637	5,1	3,9	3,1	0,8	0,0

Darunter			Schlüssel- nummer
davon			
Bahn- verkehr	Flug- verkehr	Schiffs- verkehr	
22 000 000	23 000 000	24 000 000	
Prozent			

–	–	–	12070393
1,1	–	–	12070416
1,0	–	–	12070424
0,4	0,0	0,0	12071000
–	–	–	12071028
–	–	0,0	12071032
–	–	–	12071041
0,3	–	–	12071044
–	–	–	12071052
0,2	–	–	12071057
–	–	–	12071060
–	–	–	12071074
0,3	–	–	12071076
0,0	–	–	12071153
1,5	–	–	12071160
–	–	–	12071164
0,5	–	–	12071176
–	–	–	12071189
0,4	0,0	–	12071193
0,8	0,0	–	12071244
0,0	–	–	12071294
0,9	0,2	–	12071301
0,5	–	–	12071304
0,1	–	–	12071337
–	–	–	12071341
0,7	0,0	–	12071372
–	–	–	12071384
1,1	–	–	12071386
–	–	–	12071392
0,0	–	–	12071401
0,2	0,3	–	12071408
–	–	–	12071412
0,2	–	–	12071414
0,4	0,1	–	12072000
0,4	–	–	12072002
0,3	–	–	12072014
1,1	0,0	–	12072017
0,1	–	–	12072053
0,0	–	–	12072055
2,1	0,0	–	12072120
–	–	–	12072157
0,6	–	–	12072169
0,7	–	–	12072232
0,6	–	–	12072240
0,4	0,4	–	12072297
–	0,3	–	12072298
0,2	0,0	–	12072312
0,4	–	–	12072340
0,3	0,9	–	12072426

8 Anteile der Fläche für Verkehr in Brandenburg am 31.12.2024 nach Nutzungsart und regionaler Gliederung (3.1)

Schlüssel- nummer	Kreisfreie Stadt Landkreis Gemeinde	Boden- fläche insgesamt	Darunter				
			Verkehr	davon			
				Straßen- und Wegeverkehr			
				zusammen	darunter		
					Straßen- verkehr	Weg	Platz
			20 000 000	21 000 000	21 010 000	21 020 000	21 030 000
		Hektar	Prozent				
12072477	Zossen.....	18 038	3,5	3,1	2,8	0,2	0,0
12073000	Uckermark	307 702	2,6	2,3	1,6	0,7	0,0
12073008	Angermünde.....	32 424	2,9	2,4	1,8	0,6	0,0
12073069	Boitzenburger Land.....	21 738	2,4	2,4	2,0	0,4	0,0
12073085	Brüssow.....	10 181	2,3	2,2	1,9	0,2	0,0
12073093	Carmzow-Wallmow.....	3 206	1,8	1,8	1,6	0,1	–
12073097	Casekow.....	9 426	2,4	2,2	1,2	1,0	0,0
12073157	Flieth-Stegelitz.....	4 692	2,3	2,2	1,3	0,9	0,0
12073189	Gartz (Oder).....	6 188	2,8	2,8	2,1	0,7	0,0
12073201	Gerswalde.....	9 706	1,8	1,8	0,9	0,9	0,0
12073216	Göritz.....	2 556	2,2	1,8	1,1	0,7	0,0
12073225	Gramzow.....	6 620	2,6	2,5	1,7	0,8	0,0
12073261	Grünow.....	3 492	3,4	3,1	2,3	0,7	0,0
12073309	Hohenselchow-Groß Pinnow.....	4 150	3,4	2,8	2,4	0,4	0,0
12073384	Lychen.....	11 198	2,1	1,9	1,2	0,7	0,0
12073393	Mescherin.....	3 104	2,8	2,3	1,3	1,0	0,0
12073396	Milmersdorf.....	6 356	2,5	2,2	0,9	1,2	0,0
12073404	Mittenwalde.....	2 307	1,9	1,6	1,0	0,5	–
12073429	Nordwestuckermark.....	25 432	2,1	1,9	1,6	0,3	0,0
12073430	Oberuckersee.....	8 496	3,1	2,6	1,4	1,1	0,1
12073440	Pinnow.....	1 294	5,0	4,1	2,9	1,2	0,0
12073452	Prenzlau.....	14 296	3,4	2,7	1,9	0,7	0,1
12073458	Randowtal.....	6 419	2,3	2,2	1,4	0,8	0,0
12073490	Schenkenberg.....	3 016	2,7	2,7	2,4	0,3	0,1
12073520	Schönfeld.....	2 926	3,7	3,7	3,0	0,6	0,2
12073532	Schwedt/Oder.....	36 074	3,5	3,0	2,3	0,6	0,1
12073565	Tantow.....	3 547	2,7	2,1	1,2	0,8	0,0
12073569	Temmen-Ringenwalde.....	6 331	1,9	1,8	0,5	1,2	0,0
12073572	Templin.....	37 959	2,3	2,1	0,8	1,2	0,0
12073578	Uckerfelde.....	4 627	3,3	3,2	2,5	0,7	0,0
12073579	Uckerland.....	16 721	2,2	2,0	1,6	0,4	0,0
12073645	Zichow.....	3 222	2,4	2,2	1,8	0,5	–
12000000	Land Brandenburg	2 965 437	3,5	3,1	1,9	1,1	0,1

Darunter			Schlüssel- nummer
davon			
Bahn- verkehr	Flug- verkehr	Schiffs- verkehr	
22 000 000	23 000 000	24 000 000	
Prozent			

0,4	0,0	–	12072477
0,3	0,0	0,0	12073000
0,5	–	0,0	12073008
0,1	0,0	–	12073069
0,2	–	–	12073085
0,1	–	–	12073093
0,2	–	–	12073097
0,1	–	–	12073157
–	–	0,0	12073189
–	–	–	12073201
0,4	–	–	12073216
0,1	–	–	12073225
0,3	–	–	12073261
–	0,6	–	12073309
0,2	–	0,0	12073384
0,5	–	0,0	12073393
0,3	–	–	12073396
0,3	–	–	12073404
0,2	–	–	12073429
0,5	–	–	12073430
0,9	–	–	12073440
0,7	0,0	–	12073452
0,2	–	–	12073458
–	–	–	12073490
–	–	–	12073520
0,5	0,0	0,0	12073532
0,7	–	–	12073565
0,1	–	–	12073569
0,2	–	0,0	12073572
0,1	–	–	12073578
0,2	–	–	12073579
0,2	–	–	12073645
0,3	0,1	0,0	12000000

**9 Gemeinden, Bevölkerung und Fläche für Verkehr in Brandenburg am 31.12.2024
nach Nutzungsart und Gemeindegrößenklassen (9)**

Lfd. Nr.	Gemeindegrößenklassen	Gemein- den	Bevölke- rung ¹	Boden- fläche insgesamt	Darunter				
					Verkehr	davon			
						Straßen- und Wegeverkehr			
						zusammen	darunter		
							Straßen- verkehr	Weg	Platz
		Anzahl	1 000		20 000 000	21 000 000	21 010 000	21 020 000	21 030 000
					Hektar				
1	unter 2 000 Einwohner.....	219	197,4	787 972	22 432	20 599	11 248	9 216	135
2	2 000 - 5 000 Einwohner.....	71	227,4	737 521	21 494	19 285	11 097	8 018	169
3	5 000 - 10 000 Einwohner.....	50	382,3	607 848	20 491	17 870	11 660	5 951	260
4	10 000 - 20 000 Einwohner.....	46	643,5	497 803	21 525	17 821	12 082	5 235	503
5	20 000 - 50 000 Einwohner.....	23	695,1	261 150	13 165	11 450	8 776	2 334	340
6	50 000 - 100 000 Einwohner....	3	226,3	54 319	3 353	2 743	1 794	789	160
7	100 000 - 200 000 Einwohner....	1	184,8	18 824	1 410	1 196	937	206	53
8	200 000 - 500 000 Einwohner....	–	–	–	–	–	–	–	–
9	500 000 und mehr Einwohner.....	–	–	–	–	–	–	–	–

¹ Stichtag 31.12.2024

Darunter			Lfd. Nr.
davon			
Bahn- verkehr	Flug- verkehr	Schiffs- verkehr	
22 000 000	23 000 000	24 000 000	
Hektar			

1 374	448	11	1
1 676	522	11	2
1 914	696	10	3
2 166	1 502	35	4
1 502	167	45	5
506	89	15	6
210	–	4	7
–	–	–	8
–	–	–	9

10 Fläche für Vegetation in Brandenburg am 31.12.2024 nach Nutzungsart und regionaler Gliederung (1.1)

Schlüsselnummer	Kreisfreie Stadt Landkreis Gemeinde	Bodenfläche insgesamt	Darunter					
			Vegetation	davon				
				Landwirtschaft		Wald		
				zusammen	darunter	zusammen	darunter	
					Weihnachtsbaumkultur		Forstwirtschaftsfläche	Waldbestattungsfläche
			30 000 000	31 000 000	31 060 000	32 000 000	32 010 000	32 030 000
Hektar								
12051000	Brandenburg an der Havel.....	22 973	14 163	5 885	10	6 505	148	–
12052000	Cottbus.....	16 561	9 445	4 485	1	3 503	45	–
12053000	Frankfurt (Oder).....	14 785	10 842	6 405	–	3 684	2	–
12054000	Potsdam.....	18 824	10 707	5 352	–	4 666	–	–
12060000	Barnim.....	147 958	123 352	51 610	6	64 250	41	–
12060005	Ahrensfelde.....	5 791	4 404	3 843	–	488	–	–
12060012	Althüttendorf.....	1 881	1 628	911	0	656	–	–
12060020	Bernau bei Berlin.....	10 421	8 066	3 705	5	3 867	1	–
12060024	Biesenthal.....	6 089	5 204	1 860	–	3 278	–	–
12060034	Breydin.....	3 531	3 364	1 530	–	1 403	6	–
12060036	Britz.....	1 550	1 297	641	–	526	7	–
12060045	Chorin.....	12 205	10 073	3 558	–	5 965	5	–
12060052	Eberswalde.....	9 363	6 844	1 000	–	5 630	–	–
12060068	Friedrichswalde.....	4 508	3 929	1 583	–	2 250	–	–
12060092	Hohenfinow.....	2 184	2 045	873	–	1 157	–	–
12060100	Joachimsthal.....	12 167	9 786	954	–	8 726	–	–
12060128	Liepe.....	1 085	898	728	–	96	–	–
12060149	Lunow-Stolzenhagen.....	3 391	2 850	2 132	–	522	–	–
12060154	Marienwerder.....	4 032	3 492	1 576	–	1 884	–	–
12060161	Melchow.....	1 660	1 529	327	–	1 186	–	–
12060172	Niederfinow.....	1 329	1 136	608	–	485	–	–
12060176	Oderberg.....	3 612	3 132	1 167	–	1 760	–	–
12060181	Panketal.....	2 586	1 401	866	–	396	–	–
12060185	Parsteinsee.....	1 706	1 582	1 509	–	35	–	–
12060192	Rüdnitz.....	1 392	1 194	675	–	517	–	–
12060198	Schorfheide.....	23 817	21 145	5 401	–	11 803	10	–
12060250	Sydower Fließ.....	3 239	3 056	2 134	–	884	–	–
12060269	Wandlitz.....	16 283	13 198	4 862	–	8 088	1	–
12060280	Werneuchen.....	11 702	9 963	7 381	–	2 386	–	–
12060296	Ziethen.....	2 436	2 137	1 787	–	261	11	–
12061000	Dahme-Spreewald	227 451	194 924	85 154	4	103 789	1 392	–
12061005	Alt Zauche-Wußwerk.....	3 331	3 106	1 561	–	1 431	10	–
12061017	Bersteland.....	2 950	2 679	1 789	–	873	0	–
12061020	Bestensee.....	3 805	2 567	963	–	1 529	–	–
12061061	Byhleguhre-Byhlen.....	3 580	3 163	1 278	–	1 868	–	–
12061097	Drahnsdorf.....	2 694	2 480	1 508	–	957	26	–
12061112	Eichwalde.....	279	8	3	–	5	–	–
12061164	Golßen.....	6 366	5 706	3 861	–	1 757	11	–
12061192	Groß Köris.....	6 902	5 886	729	–	4 966	18	–
12061216	Halbe.....	7 802	7 153	1 289	–	5 571	69	–
12061217	Heidesee.....	13 567	11 016	3 614	–	7 214	76	–
12061219	Heideblick.....	16 657	15 359	7 516	–	7 446	259	–
12061224	Jamlitz.....	4 342	4 034	720	–	3 241	81	–
12061244	Kasel-Golzig.....	3 439	3 192	1 813	–	1 345	1	–
12061260	Königs Wusterhausen.....	9 604	6 121	1 545	–	4 258	31	–
12061265	Krausnick-Groß Wasserburg.....	5 479	5 181	851	–	4 228	25	–
12061308	Lieberose.....	7 303	6 883	1 982	–	4 296	77	–
12061316	Lübben (Spreewald).....	12 086	10 506	5 882	–	4 277	17	–

Darunter					Schlüssel- nummer
davon					
Gehölz	Heide	Moor	Sumpf	Unland, Vegeta- tionslose Fläche	
33 000 000	34 000 000	35 000 000	36 000 000	37 000 000	
Hektar					
415	–	609	160	589	12051000
619	–	–	1	836	12052000
626	–	1	20	106	12053000
201	225	3	41	219	12054000
4 631	201	7	371	2 283	12060000
37	1	–	9	25	12060005
33	–	–	0	27	12060012
253	148	–	0	93	12060020
14	–	–	33	18	12060024
3	–	–	3	427	12060034
39	–	0	36	54	12060036
100	4	0	118	328	12060045
35	6	–	4	168	12060052
15	4	–	12	65	12060068
1	–	–	0	13	12060092
6	–	–	9	91	12060100
16	2	0	0	55	12060128
4	0	–	67	125	12060149
12	–	0	6	14	12060154
0	–	–	0	15	12060161
19	–	–	4	20	12060172
90	–	–	0	115	12060176
123	–	–	–	16	12060181
0	0	–	1	37	12060185
–	–	–	0	3	12060192
3 638	17	2	60	223	12060198
2	–	–	3	33	12060250
125	0	4	5	114	12060269
27	17	–	1	150	12060280
36	–	–	0	53	12060296
1 440	157	59	140	4 185	12061000
39	2	–	–	73	12061005
12	–	–	–	5	12061017
17	–	2	15	42	12061020
3	0	–	0	14	12061061
1	–	–	–	13	12061097
0	–	–	–	–	12061112
32	–	–	2	55	12061164
47	–	–	9	135	12061192
65	33	28	–	168	12061216
67	–	–	12	110	12061217
141	–	–	–	256	12061219
26	0	–	8	40	12061224
18	–	–	1	14	12061244
91	–	–	8	219	12061260
32	20	–	–	50	12061265
46	41	–	1	517	12061308
33	20	–	0	294	12061316

10 Fläche für Vegetation in Brandenburg am 31.12.2024 nach Nutzungsart und regionaler Gliederung (1.1)

Schlüsselnummer	Kreisfreie Stadt Landkreis Gemeinde	Bodenfläche insgesamt	Darunter					
			Vegetation	davon				
				Landwirtschaft		Wald		
				zusammen	darunter	zusammen	darunter	
					Weihnachtsbaumkultur		Forstwirtschaftsfläche	Waldbestattungsfläche
			30 000 000	31 000 000	31 060 000	32 000 000	32 010 000	32 030 000
Hektar								
12061320	Luckau.....	20 744	17 437	11 790	0	4 555	122	–
12061328	Märkisch Buchholz.....	2 486	2 151	405	–	1 671	12	–
12061329	Märkische Heide.....	21 155	19 154	9 650	–	9 320	124	–
12061332	Mittenwalde.....	9 913	8 122	5 491	–	2 232	2	–
12061344	Münchehofe.....	6 232	5 975	1 319	3	4 544	11	–
12061352	Neu Zauche.....	3 902	3 577	1 954	–	1 544	0	–
12061405	Rietzneuendorf-Staakow.....	2 811	2 592	832	–	1 724	4	–
12061428	Schlepzig.....	3 065	2 721	1 136	–	1 510	–	–
12061433	Schönefeld.....	8 162	5 244	3 878	–	1 023	42	–
12061435	Schönwald.....	4 494	4 164	1 790	–	2 315	2	–
12061444	Schulzendorf.....	910	426	321	0	98	0	–
12061448	Schwerin.....	671	422	84	–	334	–	–
12061450	Schwiebichsee.....	13 141	11 234	2 992	–	7 903	129	–
12061470	Spreewaldheide.....	3 616	3 405	1 191	–	2 150	40	–
12061471	Steinreich.....	4 196	3 999	1 514	–	2 456	185	–
12061476	Straupitz.....	2 171	1 987	1 403	–	510	16	–
12061492	Teupitz.....	4 816	3 978	533	–	3 368	–	–
12061510	Unterspreewald.....	2 602	2 357	1 600	–	725	–	–
12061540	Wildau.....	911	376	245	–	121	–	–
12061572	Zeuthen.....	1 268	564	124	–	422	–	–
12062000	Elbe-Elster	189 918	167 344	94 322	3	69 144	119	–
12062024	Bad Liebenwerda.....	13 888	11 969	7 690	–	4 041	20	–
12062088	Crinitz.....	2 195	1 933	438	–	1 474	0	–
12062092	Doberlug-Kirchhain.....	15 036	13 446	6 484	0	6 824	4	–
12062124	Elsterwerda.....	4 050	3 094	1 970	–	1 023	1	–
12062128	Falkenberg/Elster.....	8 216	7 101	4 307	–	2 689	–	–
12062134	Fichtwald.....	3 176	2 951	1 408	–	1 521	–	–
12062140	Finstertal.....	7 752	6 092	1 995	–	2 627	0	–
12062177	Görden-Staupitz.....	2 851	2 584	1 117	–	1 437	–	–
12062196	Gröden.....	2 214	1 934	1 536	–	345	–	–
12062208	Großthiemig.....	2 010	1 765	1 653	–	79	–	–
12062219	Heideland.....	3 174	2 996	1 284	–	1 680	–	–
12062224	Herzberg (Elster).....	14 901	13 360	8 575	–	4 588	2	–
12062232	Hirschfeld.....	2 046	1 832	1 665	–	129	–	–
12062237	Hohenbucko.....	4 304	4 095	977	–	3 094	–	–
12062240	Hohenleipisch.....	3 506	3 201	958	–	2 037	–	–
12062282	Kremitzau.....	2 359	2 137	1 541	–	586	–	–
12062289	Lebusa.....	3 379	3 143	966	–	2 144	–	–
12062293	Lichterfeld-Schacksdorf.....	4 026	2 671	921	–	1 663	0	–
12062333	Massen-Niederlausitz.....	7 608	6 951	2 182	0	4 698	5	–
12062336	Merzdorf.....	1 280	1 168	599	–	517	–	–
12062341	Mühlberg/Elbe.....	8 920	7 351	5 676	–	1 527	59	–
12062372	Plessa.....	5 274	4 625	2 933	–	1 630	–	–
12062410	Röderland.....	4 626	3 897	3 301	1	545	1	–
12062417	Rückersdorf.....	2 471	2 121	1 216	–	886	2	–
12062425	Sallgast.....	4 223	3 720	1 991	0	1 637	13	–
12062440	Schilda.....	869	787	380	–	396	–	–
12062445	Schlieben.....	7 865	7 317	4 147	–	3 131	–	–
12062453	Schönborn.....	3 883	3 422	1 721	–	1 677	–	–

Darunter					Schlüsselnummer
davon					
Gehölz	Heide	Moor	Sumpf	Unland, Vegetationslose Fläche	
33 000 000	34 000 000	35 000 000	36 000 000	37 000 000	
Hektar					

253	–	0	5	834	12061320
7	4	–	1	64	12061328
66	2	–	6	110	12061329
90	0	6	9	294	12061332
38	32	–	–	42	12061344
2	–	–	0	77	12061352
11	–	–	–	25	12061405
35	1	–	1	38	12061428
145	0	2	9	188	12061433
8	–	–	–	51	12061435
6	–	0	0	–	12061444
2	–	–	1	1	12061448
31	0	22	30	255	12061450
16	–	–	8	41	12061470
20	–	–	–	8	12061471
4	1	–	5	63	12061476
13	–	0	3	60	12061492
9	0	–	0	23	12061510
7	–	–	1	1	12061540
7	0	–	6	5	12061572
1 585	231	134	64	1 864	12062000
101	62	–	6	69	12062024
13	3	–	–	5	12062088
47	58	–	1	31	12062092
72	0	–	3	26	12062124
77	8	–	–	20	12062128
12	–	–	1	9	12062134
357	6	–	–	1 106	12062140
24	2	–	–	5	12062177
44	–	–	–	8	12062196
23	–	–	–	10	12062208
12	12	–	0	9	12062219
57	0	–	5	136	12062224
34	–	–	–	4	12062232
4	18	–	–	2	12062237
12	18	130	0	46	12062240
8	–	–	–	1	12062282
18	–	–	–	15	12062289
49	2	–	–	36	12062293
47	18	1	–	5	12062333
52	–	–	–	1	12062336
95	–	–	10	44	12062341
46	–	0	–	16	12062372
33	–	–	1	17	12062410
2	–	–	7	9	12062417
72	4	–	–	16	12062425
3	4	–	–	3	12062440
30	1	–	–	8	12062445
6	5	–	–	12	12062453

10 Fläche für Vegetation in Brandenburg am 31.12.2024 nach Nutzungsart und regionaler Gliederung (1.1)

Schlüsselnummer	Kreisfreie Stadt Landkreis Gemeinde	Bodenfläche insgesamt	Darunter					
			Vegetation	davon				
				Landwirtschaft		Wald		
				zusammen	darunter	zusammen	darunter	
					Weihnachtsbaumkultur		Forstwirtschaftsfläche	Waldbestattungsfläche
			30 000 000	31 000 000	31 060 000	32 000 000	32 010 000	32 030 000
Hektar								
12062461	Schönnewalde.....	15 616	14 242	8 536	–	5 567	9	–
12062464	Schraden.....	1 650	1 507	1 187	–	317	–	–
12062469	Sonnenwalde.....	11 929	10 921	6 417	0	4 405	1	–
12062492	Tröbitz.....	1 059	875	110	–	726	–	–
12062500	Uebigau-Wahrenbrück.....	13 561	12 137	8 440	1	3 503	2	–
12063000	Havelland	172 731	148 393	96 147	10	44 297	334	2
12063036	Brieselang.....	4 426	3 262	2 155	–	1 025	7	–
12063056	Dallgow-Döberitz.....	6 654	5 735	1 385	–	709	–	–
12063080	Falkensee.....	4 334	2 070	900	–	1 009	1	–
12063088	Friesack.....	8 403	7 723	4 961	1	2 659	54	–
12063094	Gollenberg.....	3 051	2 802	1 878	–	909	2	–
12063112	Großderschau.....	2 015	1 811	1 756	–	29	–	–
12063134	Havelaue.....	7 481	6 315	5 491	–	597	34	–
12063142	Wiesenaue.....	4 694	4 325	3 467	–	798	32	–
12063148	Ketzin/Havel.....	9 365	7 185	6 357	–	193	0	–
12063161	Kleßen-Görne.....	4 218	3 905	2 424	–	1 455	28	–
12063165	Kotzen.....	4 287	3 958	2 695	–	1 239	1	–
12063186	Märkisch Luch.....	7 153	6 605	4 384	–	2 127	89	–
12063189	Milower Land.....	16 133	14 543	8 022	–	6 123	1	–
12063202	Mühlenberge.....	3 963	3 675	2 626	–	994	9	2
12063208	Nauen.....	26 815	23 858	18 428	8	4 909	14	–
12063212	Nennhausen.....	8 969	8 255	5 640	–	2 514	10	–
12063228	Paulinenaue.....	3 158	2 815	2 294	–	470	0	–
12063240	Pessin.....	2 039	1 889	1 486	0	379	2	–
12063244	Premnitz.....	4 627	3 637	1 103	–	2 392	9	–
12063252	Rathenow.....	11 310	8 914	3 616	–	4 613	2	–
12063256	Retzow.....	1 484	1 374	1 146	–	216	1	–
12063260	Rhinow.....	3 167	2 841	2 002	–	746	19	–
12063273	Schönwalde-Glien.....	9 735	8 384	4 216	2	4 005	18	–
12063274	Seeblick.....	4 841	4 007	2 991	–	924	3	–
12063293	Stechow-Ferchesar.....	5 122	4 627	1 598	–	2 994	–	–
12063357	Wustermark.....	5 288	3 878	3 126	–	272	–	–
12064000	Märkisch-Oderland	215 866	185 258	129 417	9	50 355	270	6
12064009	Alt Tucheband.....	3 068	2 788	2 685	–	59	1	–
12064029	Altlandsberg.....	10 660	9 310	5 500	–	3 628	14	–
12064044	Bad Freienwalde (Oder).....	13 111	11 200	5 201	–	5 300	3	–
12064053	Beiersdorf-Freudenberg.....	2 535	2 393	1 670	–	693	–	–
12064057	Bleyen-Genschmar.....	2 968	2 570	2 352	–	7	–	–
12064061	Bliesdorf.....	3 497	3 110	2 504	–	530	17	–
12064084	Buckow (Märkische Schweiz).....	1 442	1 039	330	–	695	–	–
12064125	Falkenberg.....	5 960	5 457	3 172	–	2 144	3	–
12064128	Falkenhagen (Mark).....	2 723	2 311	1 533	–	747	2	–
12064130	Fichtenhöhe.....	2 291	2 151	2 075	–	40	–	–
12064136	Fredersdorf-Vogelsdorf.....	1 642	647	431	–	153	10	–
12064153	Garzau-Garzin.....	2 610	2 388	1 547	–	739	25	–
12064172	Golzow.....	1 729	1 529	1 510	–	7	–	–
12064190	Gusow-Platow.....	3 805	3 365	2 494	–	760	3	–
12064205	Heckelberg-Brunow.....	3 578	3 386	2 251	–	1 105	–	–

Darunter					Schlüsselnummer
davon					
Gehölz	Heide	Moor	Sumpf	Unland, Vegetationslose Fläche	
33 000 000	34 000 000	35 000 000	36 000 000	37 000 000	
Hektar					
94	3	–	2	40	12062461
2	–	–	–	2	12062464
26	1	–	1	71	12062469
2	4	–	–	35	12062492
113	2	3	29	47	12062500
1 575	4 163	0	207	2 005	12063000
47	8	–	–	27	12063036
189	3 368	–	–	83	12063056
117	–	–	–	44	12063080
70	–	–	–	33	12063088
5	–	–	–	9	12063094
11	–	–	–	15	12063112
46	–	–	0	181	12063134
42	–	–	–	17	12063142
236	–	–	43	357	12063148
10	–	–	3	14	12063161
4	–	–	–	19	12063165
25	–	–	0	68	12063186
60	137	–	7	195	12063189
17	–	–	15	24	12063202
209	–	0	115	198	12063208
27	–	–	0	75	12063212
19	–	–	10	22	12063228
3	–	–	1	20	12063240
39	3	–	9	91	12063244
82	378	0	3	222	12063252
4	–	–	0	8	12063256
5	–	–	0	87	12063260
137	–	–	0	27	12063273
14	–	–	–	78	12063274
6	–	–	–	30	12063293
150	270	–	–	61	12063357
3 238	46	5	1 069	1 127	12064000
28	–	–	4	12	12064009
134	–	–	36	12	12064029
392	46	–	92	170	12064044
29	–	–	1	0	12064053
116	–	–	15	80	12064057
59	–	–	7	10	12064061
10	–	–	1	2	12064084
73	–	–	12	56	12064125
14	–	–	12	6	12064128
12	–	–	3	23	12064130
47	–	–	12	4	12064136
76	–	–	16	9	12064153
10	–	–	–	2	12064172
62	–	3	9	37	12064190
25	–	–	2	2	12064205

10 Fläche für Vegetation in Brandenburg am 31.12.2024 nach Nutzungsart und regionaler Gliederung (1.1)

Schlüssel- nummer	Kreisfreie Stadt Landkreis Gemeinde	Boden- fläche insgesamt	Darunter					
			Vegetation	davon				
				Landwirtschaft		Wald		
				zusammen	darunter	zusammen	darunter	
					Weih- nachts- baumkultur		Forstwirt- schafts- fläche	Waldbe- stattungs- fläche
			30 000 000	31 000 000	31 060 000	32 000 000	32 010 000	32 030 000
Hektar								
12064222	Höhenland.....	5 395	5 089	2 280	–	2 767	–	–
12064227	Hoppegarten.....	3 198	1 863	1 244	–	524	–	–
12064266	Küstriner Vorland.....	4 652	3 918	3 505	5	116	8	–
12064268	Lebus.....	5 442	4 735	4 240	–	287	23	–
12064274	Letschin.....	14 221	12 642	12 229	0	69	7	–
12064288	Lietzen.....	2 925	2 611	1 654	–	906	–	–
12064290	Lindendorf.....	4 014	3 674	3 539	–	90	–	–
12064303	Märkische Höhe.....	3 426	3 179	2 129	–	956	–	–
12064317	Müncheberg.....	15 229	13 421	7 521	–	5 272	8	–
12064336	Neuenhagen bei Berlin.....	1 961	720	513	–	164	10	–
12064340	Neuhardenberg.....	7 813	6 366	3 842	–	2 390	2	–
12064349	Neulewin.....	4 100	3 708	3 476	–	48	–	–
12064365	Neutrebbin.....	3 676	3 203	3 119	–	37	–	–
12064370	Oberbarnim.....	5 272	4 862	3 349	1	1 448	–	–
12064371	Oderaue.....	6 591	5 915	5 693	–	13	–	–
12064380	Petershagen/Eggersdorf.....	1 763	770	305	–	441	–	–
12064388	Podelzig.....	2 523	2 308	2 067	–	196	–	–
12064393	Prötzel.....	8 610	8 111	2 534	–	5 507	–	–
12064408	Rehfelde.....	4 651	3 979	3 292	–	631	5	–
12064417	Reichenow-Möglin.....	2 281	2 089	1 863	–	200	4	–
12064420	Reitwein.....	2 390	2 137	1 807	–	261	–	–
12064428	Rüdersdorf bei Berlin.....	7 039	4 737	2 149	–	2 344	67	–
12064448	Seelow.....	4 273	3 519	3 414	–	35	–	–
12064472	Strausberg.....	6 794	4 904	1 877	–	2 877	14	6
12064480	Treplin.....	1 135	1 050	521	–	508	5	–
12064482	Vierlinden.....	6 974	6 346	4 537	0	1 735	–	–
12064484	Waldsiedersdorf.....	1 557	1 242	141	–	1 083	19	–
12064512	Wriezen.....	9 514	8 334	6 344	–	1 736	11	–
12064538	Zechin.....	2 785	2 564	2 497	2	19	–	–
12064539	Zeschdorf.....	4 044	3 620	2 481	1	1 087	10	–
12065000	Oberhavel	180 826	154 639	73 363	17	73 812	1 202	14
12065036	Birkenwerder.....	1 812	1 289	68	–	1 085	–	–
12065084	Fürstenberg/Havel.....	21 385	18 651	3 961	–	13 754	152	–
12065096	Gliencke/Nordbahn.....	461	88	12	–	23	–	–
12065100	Gransee.....	12 168	10 705	6 521	0	3 758	91	–
12065117	Großwoltersdorf.....	5 266	4 897	2 120	0	2 644	34	–
12065136	Hennigsdorf.....	3 148	1 898	324	–	1 484	0	–
12065144	Hohen Neuendorf.....	4 856	3 178	656	–	2 302	–	–
12065165	Kremmen.....	20 961	19 326	10 371	0	7 881	237	–
12065180	Leegebruch.....	645	364	310	–	1	–	–
12065193	Liebenwalde.....	14 214	12 879	7 819	2	4 573	60	0
12065198	Löwenberger Land.....	24 543	22 290	13 468	0	8 251	323	–
12065225	Mühlenbecker Land.....	5 265	3 938	1 588	7	1 970	–	14
12065251	Oberkrämer.....	10 362	8 770	4 839	5	3 541	221	–
12065256	Oranienburg.....	16 369	12 456	4 167	–	7 240	3	–
12065276	Schönermark.....	1 191	1 108	844	–	220	1	–
12065301	Sonnenberg.....	5 057	4 654	3 862	–	681	6	–
12065310	Stechlin.....	8 473	7 265	1 219	–	5 788	34	–
12065332	Velten.....	2 342	1 448	538	–	720	–	–

Darunter					Schlüssel- nummer
davon					
Gehölz	Heide	Moor	Sumpf	Unland, Vegeta- tionslose Fläche	
33 000 000	34 000 000	35 000 000	36 000 000	37 000 000	
Hektar					

42	–	–	–	–	12064222
82	–	–	3	10	12064227
255	–	–	36	6	12064266
116	–	–	36	56	12064268
191	–	0	62	92	12064274
40	–	–	6	4	12064288
44	–	–	0	2	12064290
36	–	–	49	8	12064303
178	–	–	297	154	12064317
42	–	–	–	1	12064336
62	–	–	46	27	12064340
47	–	–	77	60	12064349
36	–	–	4	7	12064365
41	–	–	11	13	12064370
24	–	–	48	137	12064371
21	–	–	3	0	12064380
44	–	–	–	1	12064388
40	–	–	13	18	12064393
42	–	–	13	0	12064408
16	–	–	10	–	12064417
64	–	–	1	4	12064420
215	–	–	16	12	12064428
60	–	–	–	10	12064448
121	–	–	17	12	12064472
6	–	–	9	5	12064480
65	–	–	2	8	12064482
4	–	–	14	0	12064484
161	–	2	45	46	12064512
33	–	–	6	10	12064538
24	–	–	26	2	12064539
3 467	625	67	1 061	2 244	12065000
72	–	–	31	33	12065036
220	272	5	207	231	12065084
16	–	28	2	7	12065096
162	50	–	82	131	12065100
72	3	–	16	43	12065117
26	–	4	21	39	12065136
133	–	–	18	71	12065144
484	21	–	110	459	12065165
14	–	–	–	39	12065180
294	1	–	34	159	12065193
350	36	–	71	113	12065198
84	–	0	90	205	12065225
240	–	–	2	148	12065251
610	47	19	52	319	12065256
29	5	2	1	8	12065276
55	7	–	25	24	12065301
68	2	–	106	82	12065310
139	–	2	1	48	12065332

10 Fläche für Vegetation in Brandenburg am 31.12.2024 nach Nutzungsart und regionaler Gliederung (1.1)

Schlüsselnummer	Kreisfreie Stadt Landkreis Gemeinde	Bodenfläche insgesamt	Darunter					
			Vegetation	davon				
				Landwirtschaft		Wald		
				zusammen	darunter	zusammen	darunter	
					Weihnachtsbaumkultur		Forstwirtschaftsfläche	Waldbestattungsfläche
			30 000 000	31 000 000	31 060 000	32 000 000	32 010 000	32 030 000
Hektar								
12065356	Zehdenick.....	22 306	19 436	10 678	1	7 895	39	–
12066000	Oberspreewald-Lausitz	122 348	98 210	39 904	0	48 733	1 119	–
12066008	Altdöbern.....	6 154	4 772	964	–	3 029	51	–
12066041	Bronkow.....	3 854	3 548	1 784	–	1 733	15	–
12066052	Calau.....	16 349	14 288	6 082	0	7 367	41	–
12066064	Frauendorf.....	2 083	1 918	534	–	1 348	–	–
12066104	Großkmehlen.....	1 388	1 188	963	–	201	–	–
12066112	Großräschen.....	8 186	6 488	2 853	–	3 136	1	–
12066116	Grünewald.....	1 345	1 233	518	–	704	6	–
12066120	Guteborn.....	1 669	1 496	269	–	1 175	3	–
12066124	Hermsdorf.....	3 303	3 026	785	–	2 164	5	–
12066132	Hohenbocka.....	1 560	1 276	301	–	947	34	–
12066168	Kroppen.....	1 525	1 312	487	–	803	2	–
12066176	Lauchhammer.....	8 930	6 946	1 783	–	3 627	382	–
12066188	Lindenau.....	1 117	970	643	–	318	–	–
12066196	Lübbenau/Spreewald.....	13 951	11 483	6 385	–	3 791	40	–
12066202	Luckaitztal.....	4 191	3 743	1 576	–	2 125	3	–
12066226	Neu-Seeland.....	3 799	3 213	1 514	–	1 419	145	–
12066228	Neupetershain.....	1 880	1 673	593	–	685	0	–
12066240	Ortrand.....	736	526	304	–	187	–	–
12066272	Ruhland.....	3 722	3 207	836	–	2 282	2	–
12066285	Schipkau.....	6 894	4 938	1 196	–	2 732	168	–
12066292	Schwarzbach.....	1 584	1 432	822	–	593	–	–
12066296	Schwarzheide.....	3 344	2 313	529	–	1 459	5	–
12066304	Senftenberg.....	12 756	7 427	1 952	–	3 862	191	–
12066316	Tettau.....	884	790	516	–	270	–	–
12066320	Vetschau/Spreewald.....	11 142	9 003	5 714	–	2 775	25	–
12067000	Oder-Spree	225 676	194 333	81 102	59	107 961	17 670	–
12067024	Bad Saarow.....	5 036	2 909	908	–	1 922	–	–
12067036	Beeskow.....	7 790	6 496	4 254	–	2 080	402	–
12067040	Berkenbrück.....	1 784	1 468	229	–	1 211	1	–
12067072	Briesen (Mark).....	11 168	10 236	3 869	–	6 133	–	–
12067076	Brieskow-Finkenheerd.....	1 361	1 005	318	–	499	0	–
12067112	Diensdorf-Radlow.....	935	848	361	–	479	0	–
12067120	Eisenhüttenstadt.....	6 347	3 430	1 464	–	1 494	313	–
12067124	Erkner.....	1 653	986	253	–	721	604	–
12067137	Friedland.....	17 415	15 913	7 797	–	7 954	2 988	–
12067144	Fürstenwalde/Spree.....	7 067	4 934	1 967	–	2 635	9	–
12067173	Gosen-Neu Zittau.....	1 526	1 184	348	–	797	159	–
12067180	Groß Lindow.....	1 539	1 256	152	–	1 081	19	–
12067201	Grünheide (Mark).....	12 690	10 856	1 031	–	9 335	7	–
12067205	Grunow-Dammendorf.....	4 514	4 286	742	–	3 504	49	–
12067237	Jacobsdorf.....	5 058	4 590	3 496	–	1 047	156	–
12067288	Langewahl.....	1 345	1 213	175	–	987	–	–
12067292	Lawitz.....	607	512	234	–	251	233	–
12067324	Mixdorf.....	1 322	1 152	463	–	688	3	–
12067336	Müllrose.....	6 923	6 145	966	–	5 022	13	–
12067338	Neiße münde.....	4 228	3 788	2 862	–	766	694	–

Darunter					Schlüsselnummer
davon					
Gehölz	Heide	Moor	Sumpf	Unland, Vegetationslose Fläche	
33 000 000	34 000 000	35 000 000	36 000 000	37 000 000	
Hektar					

398	181	6	191	86	12065356
6 612	62	23	325	2 550	12066000
566	12	1	6	194	12066008
26	–	–	2	1	12066041
618	–	5	25	191	12066052
26	5	–	6	–	12066064
23	–	–	–	1	12066104
391	6	–	0	100	12066112
10	–	–	0	–	12066116
33	1	–	12	7	12066120
68	0	–	–	9	12066124
17	–	–	7	4	12066132
18	–	–	–	4	12066168
1 068	0	12	102	353	12066176
5	–	–	–	4	12066188
718	29	2	56	502	12066196
28	–	1	–	14	12066202
228	–	–	–	51	12066226
99	–	–	–	297	12066228
31	–	–	–	3	12066240
64	–	2	10	13	12066272
670	–	–	6	334	12066285
15	–	–	2	1	12066292
236	–	–	29	59	12066296
1 240	8	–	44	320	12066304
3	–	–	–	2	12066316
411	–	0	18	86	12066320
2 497	126	4	190	2 453	12067000
37	–	1	16	24	12067024
59	–	1	3	100	12067036
20	–	–	–	8	12067040
97	–	1	2	134	12067072
105	–	–	2	80	12067076
7	–	–	–	1	12067112
216	4	–	2	250	12067120
6	–	–	0	6	12067124
53	–	–	6	102	12067137
291	–	–	–	41	12067144
3	–	–	–	36	12067173
11	–	–	3	9	12067180
130	–	–	41	318	12067201
22	–	–	3	14	12067205
34	–	–	0	13	12067237
47	–	–	–	3	12067288
27	–	–	–	0	12067292
0	–	1	–	0	12067324
80	4	–	1	72	12067336
39	–	–	0	121	12067338

10 Fläche für Vegetation in Brandenburg am 31.12.2024 nach Nutzungsart und regionaler Gliederung (1.1)

Schlüssel- nummer	Kreisfreie Stadt Landkreis Gemeinde	Boden- fläche insgesamt	Darunter					
			Vegetation	davon				
				Landwirtschaft		Wald		
				zusammen	darunter	zusammen	darunter	
					Weih- nachts- baumkultur		Forstwirt- schafts- fläche	Waldbe- stattungs- fläche
			30 000 000	31 000 000	31 060 000	32 000 000	32 010 000	32 030 000
Hektar								
12067357	Neuzelle.....	13 594	12 515	5 019	–	7 306	3 152	–
12067397	Ragow-Merz.....	4 375	4 188	1 153	–	2 996	421	–
12067408	Rauen.....	2 159	1 937	355	–	1 543	5	–
12067413	Reichenwalde.....	2 631	2 308	874	–	1 408	–	–
12067426	Rietz-Neuendorf.....	18 482	17 148	8 870	–	8 091	77	–
12067438	Schlaubetal.....	5 256	4 784	1 375	–	3 328	595	–
12067440	Schöneiche bei Berlin.....	1 673	949	739	–	170	0	–
12067458	Siehdichum.....	7 362	6 753	813	–	5 831	1 506	–
12067469	Spreenhagen.....	13 703	12 431	2 379	–	9 558	3 874	–
12067473	Steinhöfel.....	16 047	14 810	11 215	59	3 335	21	–
12067481	Storkow (Mark).....	18 072	14 603	4 718	0	9 469	551	–
12067493	Tauche.....	12 160	10 652	7 153	–	3 176	841	–
12067508	Vogelsang.....	586	483	310	–	157	7	–
12067520	Wendisch Rietz.....	2 507	2 096	210	–	1 765	909	–
12067528	Wiesenu.....	2 975	2 514	1 706	–	750	61	–
12067544	Woltersdorf.....	912	385	6	–	351	–	–
12067552	Ziltendorf.....	2 877	2 572	2 316	–	120	1	–
12068000	Ostprignitz-Ruppin	252 639	226 482	134 083	326	81 203	5	–
12068052	Breddin.....	4 497	4 194	2 765	–	1 387	–	–
12068072	Dabergotz.....	1 266	1 127	1 091	–	11	–	–
12068109	Dreetz.....	6 475	5 833	3 712	1	1 969	–	–
12068117	Fehrbellin.....	27 038	24 157	21 968	–	1 571	–	–
12068181	Heiligengrabe.....	20 766	19 118	13 001	0	5 910	–	–
12068188	Herzberg (Mark).....	1 873	1 684	1 275	–	377	–	–
12068264	Kyritz.....	15 737	13 637	9 389	133	4 050	–	–
12068280	Lindow (Mark).....	6 547	5 341	2 845	–	2 285	3	–
12068306	Märkisch Linden.....	4 419	4 017	3 511	–	450	–	–
12068320	Neuruppin.....	30 519	26 146	11 108	3	14 212	–	–
12068324	Neustadt (Dosse).....	7 587	6 742	5 074	9	1 500	–	–
12068353	Rheinsberg.....	32 814	28 834	7 858	1	18 512	–	–
12068372	Rüthnick.....	1 769	1 625	912	–	692	1	–
12068409	Sieversdorf-Hohenofen.....	2 002	1 809	1 677	–	126	–	–
12068413	Storbeck-Frankendorf.....	4 269	4 123	569	–	3 131	–	–
12068417	Stüdenitz-Schönermark.....	2 435	2 243	1 954	–	246	–	–
12068425	Temnitzquell.....	6 576	6 153	2 297	–	3 770	–	–
12068426	Temnitztal.....	5 248	4 859	4 741	–	88	–	–
12068437	Vielitzsee.....	2 218	1 892	1 105	–	686	–	–
12068452	Walsleben.....	3 191	2 935	1 777	–	1 116	–	–
12068468	Wittstock/Dosse.....	42 020	38 615	18 498	–	14 905	–	–
12068477	Wusterhausen/Dosse.....	19 634	17 966	13 961	12	3 809	2	–
12068501	Zernitz-Lohm.....	3 737	3 431	2 994	167	401	–	–
12069000	Potsdam-Mittelmark	259 203	226 955	112 655	69	106 927	2 509	20
12069017	Beelitz.....	18 131	16 083	7 020	0	8 604	192	1
12069018	Beetzsee.....	2 128	1 728	1 225	2	421	14	–
12069019	Beetzseeheide.....	3 760	3 465	2 377	0	971	93	–
12069020	Bad Belzig.....	23 609	21 884	10 179	–	11 496	0	–
12069028	Bensdorf.....	3 434	3 131	1 835	–	1 237	1	–
12069052	Borkheide.....	676	404	0	–	399	3	–

Darunter					Schlüssel- nummer
davon					
Gehölz	Heide	Moor	Sumpf	Unland, Vegeta- tionslose Fläche	
33 000 000	34 000 000	35 000 000	36 000 000	37 000 000	
Hektar					
112	38	0	7	34	12067357
16	–	–	–	23	12067397
22	–	–	–	17	12067408
21	–	–	–	5	12067413
111	–	–	2	74	12067426
66	–	–	–	15	12067438
39	–	–	–	1	12067440
79	–	–	–	30	12067458
231	–	–	26	237	12067469
141	–	–	7	112	12067473
189	3	–	13	211	12067481
102	1	–	56	164	12067493
11	–	–	–	4	12067508
15	71	–	–	34	12067520
6	–	–	–	52	12067528
14	4	–	0	10	12067544
38	–	–	–	98	12067552
2 167	7 374	0	76	1 579	12068000
40	0	–	1	1	12068052
10	–	–	–	15	12068072
102	–	–	–	50	12068109
307	–	–	0	311	12068117
155	–	0	2	50	12068181
30	–	–	–	2	12068188
85	–	–	22	92	12068264
175	–	–	2	35	12068280
35	–	–	–	21	12068306
380	234	–	5	208	12068320
91	–	–	4	73	12068324
141	2 014	–	19	289	12068353
20	0	–	–	1	12068372
5	–	–	–	1	12068409
19	368	–	–	36	12068413
41	–	–	2	1	12068417
34	–	–	1	51	12068425
22	–	–	0	8	12068426
97	–	–	–	4	12068437
38	–	–	–	3	12068452
172	4 759	–	17	263	12068468
135	–	–	1	60	12068477
30	–	–	–	5	12068501
1 758	1 434	63	883	3 236	12069000
47	168	–	98	146	12069017
55	–	–	–	27	12069018
45	–	0	5	67	12069019
133	–	–	23	53	12069020
8	–	–	–	50	12069028
1	0	–	–	4	12069052

10 Fläche für Vegetation in Brandenburg am 31.12.2024 nach Nutzungsart und regionaler Gliederung (1.1)

Schlüsselnummer	Kreisfreie Stadt Landkreis Gemeinde	Bodenfläche insgesamt	Darunter					
			Vegetation	davon				
				Landwirtschaft		Wald		
				zusammen	darunter	zusammen	darunter	
					Weihnachtsbaumkultur		Forstwirtschaftsfläche	Waldbestattungsfläche
			30 000 000	31 000 000	31 060 000	32 000 000	32 010 000	32 030 000
Hektar								
12069056	Borkwalde.....	489	300	–	–	299	0	–
12069076	Brück.....	8 618	7 855	4 108	–	3 147	8	–
12069089	Buckautal.....	3 932	3 715	2 009	–	1 596	112	–
12069216	Golzow.....	4 024	3 712	2 409	–	1 233	7	–
12069224	Görzke.....	7 558	7 248	2 462	–	4 225	11	–
12069232	Gräben.....	4 062	3 868	1 024	0	2 819	217	–
12069249	Groß Kreutz (Havel).....	9 935	8 121	6 179	–	1 328	23	–
12069270	Havelsee.....	8 197	6 988	3 378	0	3 314	94	–
12069304	Kleinmachnow.....	1 191	386	34	–	335	–	–
12069306	Kloster Lehnin.....	20 092	17 162	7 726	1	8 516	105	–
12069345	Linthe.....	2 979	2 583	1 542	–	1 006	18	–
12069397	Michendorf.....	6 869	5 346	2 002	–	3 192	84	–
12069402	Mühlenfließ.....	5 872	5 489	3 527	–	1 916	150	–
12069448	Niemegk.....	4 511	4 058	1 944	–	1 964	142	–
12069454	Nuthetal.....	4 803	3 929	2 467	0	1 338	31	19
12069460	Päwesin.....	2 365	2 123	1 107	–	870	75	–
12069470	Planebruch.....	6 539	6 238	2 220	–	3 710	7	–
12069474	Planetal.....	4 276	3 949	2 901	–	1 017	2	–
12069485	Rabenstein/Fläming.....	7 918	7 510	3 477	–	3 886	9	–
12069537	Rosenau.....	4 974	4 663	3 462	–	1 157	19	–
12069541	Roskow.....	3 926	3 518	3 215	–	129	–	–
12069590	Schwielowsee.....	5 829	3 989	381	–	3 429	78	–
12069596	Seddiner See.....	2 398	1 711	196	–	1 425	6	–
12069604	Stahnsdorf.....	4 947	3 648	2 050	–	1 341	63	–
12069616	Teltow.....	2 159	1 094	740	–	196	13	–
12069632	Treuenbrietzen.....	21 243	19 782	10 472	0	9 037	557	–
12069648	Wenzlow.....	2 054	1 892	980	–	897	53	–
12069656	Werder (Havel).....	11 712	7 969	5 423	65	2 076	31	–
12069665	Wiesenburg/Mark.....	22 019	20 709	6 680	–	13 881	44	–
12069680	Wollin.....	2 800	2 597	1 193	–	1 396	65	–
12069688	Wusterwitz.....	2 378	1 897	859	–	908	30	–
12069696	Ziesar.....	6 796	6 211	3 855	1	2 217	154	–
12070000	Prignitz	213 858	193 590	140 449	6	49 294	254	10
12070008	Bad Wilsnack.....	7 938	7 260	3 503	–	3 681	15	–
12070028	Berge.....	2 661	2 427	2 078	–	330	–	–
12070052	Breese.....	2 376	2 113	1 148	–	933	18	–
12070060	Cumlosen.....	2 218	1 866	1 426	–	337	–	–
12070096	Gerdshagen.....	2 299	2 052	1 783	–	199	–	–
12070125	Groß Pankow (Prignitz).....	25 078	23 302	16 745	–	6 196	40	–
12070145	Gülitz-Reetz.....	2 433	2 239	1 825	–	383	–	–
12070149	Gumtow.....	21 315	19 886	15 555	0	4 083	35	–
12070153	Halenbeck-Rohlsdorf.....	3 991	3 703	3 204	–	430	–	–
12070173	Karstädt.....	25 353	23 257	17 946	0	5 080	41	–
12070222	Kümmernitztal.....	2 038	1 846	1 720	0	82	–	–
12070236	Lanz.....	6 035	5 578	2 663	0	2 841	5	–
12070241	Legde/Quitzebel.....	4 182	3 769	2 273	–	1 454	–	–
12070244	Lenzen (Elbe).....	9 620	8 483	5 058	–	3 176	–	–
12070246	Lenzerwische.....	4 207	3 495	3 430	–	23	–	–
12070266	Marienfließ.....	7 770	7 261	3 652	–	2 802	17	–

Darunter					Schlüssel- nummer
davon					
Gehölz	Heide	Moor	Sumpf	Unland, Vegeta- tionslose Fläche	
33 000 000	34 000 000	35 000 000	36 000 000	37 000 000	
Hektar					

0	–	–	–	1	12069056
151	368	–	6	76	12069076
22	64	–	–	24	12069089
17	–	–	5	47	12069216
8	542	1	–	11	12069224
10	–	–	–	14	12069232
101	–	–	84	429	12069249
65	–	19	31	182	12069270
2	–	–	0	14	12069304
141	0	–	279	500	12069306
27	–	–	1	9	12069345
69	–	6	1	76	12069397
28	–	–	–	18	12069402
57	–	–	1	93	12069448
64	–	8	0	53	12069454
34	–	–	35	77	12069460
7	292	–	–	9	12069470
26	–	–	–	5	12069474
26	–	–	93	27	12069485
26	–	4	–	15	12069537
80	–	–	38	57	12069541
20	–	–	17	143	12069590
21	–	–	–	69	12069596
59	–	10	8	180	12069604
81	–	–	1	77	12069616
99	1	–	17	156	12069632
5	–	4	–	7	12069648
96	–	0	114	260	12069656
66	–	–	6	76	12069665
5	–	1	–	3	12069680
7	–	–	20	103	12069688
49	–	10	–	79	12069696
1 762	375	118	78	1 515	12070000
32	–	1	–	43	12070008
20	–	–	–	–	12070028
10	–	–	–	22	12070052
20	–	–	–	83	12070060
40	–	–	–	30	12070096
219	–	–	–	142	12070125
21	–	–	–	10	12070145
202	–	4	17	24	12070149
51	–	–	0	18	12070153
123	–	53	–	54	12070173
34	–	–	–	10	12070222
23	–	–	12	38	12070236
39	–	–	–	3	12070241
57	–	60	30	103	12070244
4	–	1	5	32	12070246
64	367	–	–	377	12070266

10 Fläche für Vegetation in Brandenburg am 31.12.2024 nach Nutzungsart und regionaler Gliederung (1.1)

Schlüsselnummer	Kreisfreie Stadt Landkreis Gemeinde	Bodenfläche insgesamt	Darunter					
			Vegetation	davon				
				Landwirtschaft		Wald		
				zusammen	darunter	zusammen	darunter	
					Weihnachtsbaumkultur		Forstwirtschaftsfläche	Waldbestattungsfläche
			30 000 000	31 000 000	31 060 000	32 000 000	32 010 000	32 030 000
Hektar								
12070280	Meyenburg.....	5 071	4 635	3 709	–	859	–	–
12070296	Perleberg.....	13 869	12 099	7 315	5	4 595	10	–
12070300	Pirow.....	3 781	3 570	3 138	–	414	–	–
12070302	Plattenburg.....	20 201	18 722	12 420	–	6 111	13	10
12070316	Pritzwalk.....	16 732	14 928	12 960	0	1 617	20	–
12070325	Putlitz.....	11 968	11 082	8 688	–	2 216	35	–
12070348	Rühstädt.....	2 915	2 389	2 157	–	128	–	–
12070393	Triglitz.....	3 182	2 936	2 624	0	285	2	–
12070416	Weisen.....	1 563	1 344	750	–	545	2	–
12070424	Wittenberge.....	5 063	3 347	2 680	–	494	–	–
12071000	Spree-Neiße	165 700	138 856	56 032	15	71 334	519	4
12071028	Briesen.....	913	795	439	–	343	2	–
12071032	Burg (Spreewald).....	3 526	2 730	2 244	0	127	14	–
12071041	Dissen-Striesow.....	1 998	1 768	1 324	1	389	6	–
12071044	Döbern.....	1 579	1 181	303	–	839	–	–
12071052	Drachhausen.....	3 840	3 625	936	–	2 219	4	–
12071057	Drebkau.....	14 390	12 529	5 396	–	6 073	143	–
12071060	Drehnow.....	1 097	993	775	–	183	1	–
12071074	Felixsee.....	3 552	3 161	1 108	–	1 998	–	4
12071076	Forst (Lausitz).....	11 069	8 949	4 845	–	3 139	2	–
12071153	Groß Schacksdorf-Simmersdorf....	2 517	2 195	787	–	1 353	30	–
12071160	Guben.....	4 399	3 009	1 761	–	1 059	7	–
12071164	Guhrow.....	668	586	498	–	61	–	–
12071176	Heinersbrück.....	2 398	2 212	1 139	–	239	–	–
12071189	Jämlitz-Klein Döben.....	2 872	2 724	661	1	1 825	1	–
12071193	Jänschwalde.....	8 237	6 503	1 891	–	3 133	8	–
12071244	Kolkwitz.....	10 468	8 758	4 834	–	3 555	21	–
12071294	Neiße-Malxetal.....	8 257	7 489	1 474	2	5 642	28	–
12071301	Neuhausen/Spree.....	13 423	11 313	4 870	–	6 107	31	–
12071304	Peitz.....	1 349	921	847	–	28	0	–
12071337	Schenkendöbern.....	21 505	19 788	5 546	1	12 769	47	–
12071341	Schmogrow-Fehrow.....	3 042	2 811	1 069	–	1 646	8	–
12071372	Spremberg.....	20 232	15 625	5 622	1	8 921	98	0
12071384	Tauer.....	4 222	4 016	830	2	3 076	25	–
12071386	Teichland.....	3 517	1 895	854	–	685	–	–
12071392	Tschernitz.....	1 326	1 055	415	–	576	–	–
12071401	Turnow-Preilack.....	3 802	3 357	883	–	2 187	2	–
12071408	Welzow.....	3 957	2 145	1 001	–	728	38	–
12071412	Werben.....	2 501	2 256	1 888	–	250	1	–
12071414	Wiesengrund.....	5 044	4 467	1 792	7	2 184	0	–
12072000	Teltow-Fläming	210 420	185 393	95 203	29	79 363	35	–
12072002	Am Mellensee.....	10 468	8 856	3 330	9	5 294	–	–
12072014	Baruth/Mark.....	23 383	21 699	6 172	–	15 411	0	–
12072017	Blankenfelde-Mahlow.....	5 517	3 542	2 356	–	1 090	0	–
12072053	Dahme/Mark.....	16 257	15 295	8 255	7	6 961	0	–
12072055	Dahmetal.....	4 156	3 937	2 226	–	1 704	0	–
12072120	Großbeeren.....	5 189	4 061	3 220	11	635	0	–
12072157	Ihlow.....	4 769	4 533	3 032	2	1 495	–	–

Darunter					Schlüssel- nummer
davon					
Gehölz	Heide	Moor	Sumpf	Unland, Vegeta- tionslose Fläche	
33 000 000	34 000 000	35 000 000	36 000 000	37 000 000	
Hektar					
40	–	–	0	28	12070280
112	2	–	–	75	12070296
15	–	–	0	3	12070300
132	6	–	–	54	12070302
231	–	–	1	120	12070316
117	–	–	5	57	12070325
57	–	–	2	44	12070348
19	–	–	–	8	12070393
29	–	–	–	20	12070416
50	–	–	6	118	12070424
5 411	1 664	214	216	3 984	12071000
9	–	–	–	3	12071028
357	–	–	–	2	12071032
46	–	–	–	9	12071041
35	–	3	0	1	12071044
17	444	4	1	5	12071052
500	–	2	12	547	12071057
35	–	–	–	0	12071060
32	2	5	15	–	12071074
359	1	1	10	594	12071076
51	–	1	1	3	12071153
186	–	0	0	2	12071160
24	–	–	3	–	12071164
30	–	–	–	804	12071176
110	89	1	–	39	12071189
310	–	13	2	1 154	12071193
316	–	25	23	3	12071244
299	15	1	7	52	12071294
222	–	9	12	93	12071301
45	–	–	–	1	12071304
386	997	34	38	19	12071337
92	0	–	–	3	12071341
776	–	112	27	167	12071372
68	14	2	5	21	12071384
245	–	–	55	56	12071386
63	–	0	0	2	12071392
81	102	–	0	104	12071401
299	–	–	5	111	12071408
114	–	–	–	4	12071412
304	–	1	–	187	12071414
7 898	693	8	464	1 763	12072000
15	–	–	32	184	12072002
76	0	–	–	41	12072014
68	2	–	21	4	12072017
42	–	–	–	38	12072053
6	–	–	–	2	12072055
163	–	0	13	29	12072120
3	–	–	–	2	12072157

10 Fläche für Vegetation in Brandenburg am 31.12.2024 nach Nutzungsart und regionaler Gliederung (1.1)

Schlüsselnummer	Kreisfreie Stadt Landkreis Gemeinde	Bodenfläche insgesamt	Darunter					
			Vegetation	davon				
				Landwirtschaft		Wald		
				zusammen	darunter	zusammen	darunter	
					Weihnachtsbaumkultur		Forstwirtschaftsfläche	Waldbestattungsfläche
			30 000 000	31 000 000	31 060 000	32 000 000	32 010 000	32 030 000
Hektar								
12072169	Jüterbog.....	17 648	16 022	5 040	–	3 724	–	–
12072232	Luckenwalde.....	4 661	3 372	1 793	–	1 364	–	–
12072240	Ludwigsfelde.....	10 998	8 674	5 592	–	2 929	6	–
12072297	Niedergörsdorf.....	20 577	19 081	14 313	–	4 418	–	–
12072298	Niederer Fläming.....	18 613	17 589	12 743	–	4 803	–	–
12072312	Nuthe-Urstromtal.....	34 129	32 073	11 361	–	20 308	5	–
12072340	Rangsdorf.....	3 379	2 223	1 718	–	316	2	–
12072426	Trebbin.....	12 637	10 547	7 317	–	2 764	9	–
12072477	Zossen.....	18 038	13 888	6 734	–	6 149	13	–
12073000	Uckermark	307 702	272 454	192 033	0	73 055	–	–
12073008	Angermünde.....	32 424	28 726	20 328	–	7 316	–	–
12073069	Boitzenburger Land.....	21 738	19 197	10 547	–	7 793	–	–
12073085	Brüssow.....	10 181	9 424	8 530	–	768	–	–
12073093	Carmzow-Wallmow.....	3 206	2 970	2 845	–	83	–	–
12073097	Casekow.....	9 426	8 847	7 062	–	1 638	–	–
12073157	Flieth-Stegelitz.....	4 692	4 199	2 808	–	1 197	–	–
12073189	Gartz (Oder).....	6 188	5 531	4 579	–	629	–	–
12073201	Gerswalde.....	9 706	8 946	6 342	–	2 360	–	–
12073216	Göritz.....	2 556	2 369	2 259	–	80	–	–
12073225	Gramzow.....	6 620	6 061	5 678	–	255	–	–
12073261	Grünow.....	3 492	3 181	3 012	–	–	–	–
12073309	Hohenselchow-Groß Pinnow.....	4 150	3 854	3 174	–	607	–	–
12073384	Lychen.....	11 198	9 596	2 662	–	6 712	–	–
12073393	Mescherin.....	3 104	2 800	2 404	–	210	–	–
12073396	Milmersdorf.....	6 356	5 600	2 039	–	3 491	–	–
12073404	Mittenwalde.....	2 307	2 136	1 826	–	215	–	–
12073429	Nordwestuckermark.....	25 432	22 968	18 167	0	4 393	–	–
12073430	Oberuckersee.....	8 496	6 893	5 014	–	1 763	–	–
12073440	Pinnow.....	1 294	981	828	–	107	–	–
12073452	Prenzlau.....	14 296	11 302	10 682	–	319	–	–
12073458	Randowtal.....	6 419	5 964	5 620	–	155	–	–
12073490	Schenkenberg.....	3 016	2 774	2 707	–	17	–	–
12073520	Schönfeld.....	2 926	2 657	2 544	–	33	–	–
12073532	Schwedt/Oder.....	36 074	30 198	22 794	–	6 685	–	–
12073565	Tantow.....	3 547	3 320	2 916	–	275	–	–
12073569	Temmen-Ringenwalde.....	6 331	5 699	1 725	–	3 860	–	–
12073572	Templin.....	37 959	33 452	11 518	–	21 077	–	–
12073578	Uckerfelde.....	4 627	4 252	4 097	–	1	–	–
12073579	Uckerland.....	16 721	15 552	14 527	–	870	–	–
12073645	Zichow.....	3 222	3 006	2 800	–	144	–	–
12000000	Land Brandenburg	2 965 437	2 555 340	1 403 603	565	1 041 874	25 665	55

Darunter					Schlüssel- nummer
davon					
Gehölz	Heide	Moor	Sumpf	Unland, Vegeta- tionslose Fläche	
33 000 000	34 000 000	35 000 000	36 000 000	37 000 000	
Hektar					
6 927	310	–	–	20	12072169
32	–	–	1	183	12072232
28	–	–	25	101	12072240
107	47	0	–	197	12072297
11	–	–	13	19	12072298
117	5	–	118	164	12072312
86	0	6	53	43	12072340
174	27	–	83	181	12072426
43	301	1	105	555	12072477
2 622	112	20	713	3 899	12073000
343	2	7	121	610	12073008
92	1	0	22	741	12073069
51	–	12	2	60	12073085
7	–	–	4	30	12073093
29	–	–	0	118	12073097
162	–	–	–	31	12073157
38	–	–	21	264	12073189
148	–	0	2	94	12073201
23	–	–	1	7	12073216
48	–	1	4	75	12073225
96	–	–	25	48	12073261
1	–	–	–	71	12073309
62	65	–	60	36	12073384
47	0	–	92	47	12073393
60	–	–	1	9	12073396
70	–	–	0	25	12073404
115	–	0	19	274	12073429
40	2	–	33	41	12073430
31	–	–	13	1	12073440
141	–	–	22	138	12073452
169	–	–	8	12	12073458
11	–	–	7	31	12073490
35	–	–	7	38	12073520
168	–	–	79	472	12073532
60	10	–	16	43	12073565
53	–	–	7	53	12073569
382	26	–	127	321	12073572
79	–	–	8	66	12073578
57	–	–	9	89	12073579
5	6	–	0	51	12073645
48 524	17 488	1 335	6 079	36 436	12000000

11 Anteile der Fläche für Vegetation in Brandenburg am 31.12.2024 nach Nutzungsart und regionaler Gliederung (3.1)

Schlüssel- nummer	Kreisfreie Stadt Landkreis Gemeinde	Boden- fläche insgesamt	Darunter					
			Vegetation	davon				
				Landwirtschaft		Wald		
				zusammen	darunter	zusammen	darunter	
					Weih- nachts- baumkultur		Forstwirt- schafts- fläche	Waldbe- stattungs- fläche
			30 000 000	31 000 000	31 060 000	32 000 000	32 010 000	32 030 000
		Hektar	Prozent					
12051000	Brandenburg an der Havel.....	22 973	61,7	25,6	0,0	28,3	0,6	–
12052000	Cottbus.....	16 561	57,0	27,1	0,0	21,2	0,3	–
12053000	Frankfurt (Oder).....	14 785	73,3	43,3	–	24,9	0,0	–
12054000	Potsdam.....	18 824	56,9	28,4	–	24,8	–	–
12060000	Barnim.....	147 958	83,4	34,9	0,0	43,4	0,0	–
12060005	Ahrensfelde.....	5 791	76,0	66,4	–	8,4	–	–
12060012	Althüttendorf.....	1 881	86,6	48,5	0,0	34,9	–	–
12060020	Bernau bei Berlin.....	10 421	77,4	35,6	0,1	37,1	0,0	–
12060024	Biesenthal.....	6 089	85,5	30,6	–	53,8	–	–
12060034	Breydin.....	3 531	95,3	43,3	–	39,7	0,2	–
12060036	Britz.....	1 550	83,7	41,4	–	34,0	0,4	–
12060045	Chorin.....	12 205	82,5	29,1	–	48,9	0,0	–
12060052	Eberswalde.....	9 363	73,1	10,7	–	60,1	–	–
12060068	Friedrichswalde.....	4 508	87,2	35,1	–	49,9	–	–
12060092	Hohenfinow.....	2 184	93,6	40,0	–	53,0	–	–
12060100	Joachimsthal.....	12 167	80,4	7,8	–	71,7	–	–
12060128	Liepe.....	1 085	82,8	67,1	–	8,9	–	–
12060149	Lunow-Stolzenhagen.....	3 391	84,0	62,9	–	15,4	–	–
12060154	Marienwerder.....	4 032	86,6	39,1	–	46,7	–	–
12060161	Melchow.....	1 660	92,1	19,7	–	71,5	–	–
12060172	Niederfinow.....	1 329	85,5	45,8	–	36,5	–	–
12060176	Oderberg.....	3 612	86,7	32,3	–	48,7	–	–
12060181	Panketal.....	2 586	54,2	33,5	–	15,3	–	–
12060185	Parsteinsee.....	1 706	92,8	88,4	–	2,1	–	–
12060192	Rüdnitz.....	1 392	85,8	48,5	–	37,1	–	–
12060198	Schorfheide.....	23 817	88,8	22,7	–	49,6	0,0	–
12060250	Sydower Fließ.....	3 239	94,3	65,9	–	27,3	–	–
12060269	Wandlitz.....	16 283	81,1	29,9	–	49,7	0,0	–
12060280	Werneuchen.....	11 702	85,1	63,1	–	20,4	–	–
12060296	Ziethen.....	2 436	87,7	73,4	–	10,7	0,4	–
12061000	Dahme-Spreewald	227 451	85,7	37,4	0,0	45,6	0,6	–
12061005	Alt Zauche-Wußwerk.....	3 331	93,2	46,8	–	43,0	0,3	–
12061017	Bersteland.....	2 950	90,8	60,7	–	29,6	0,0	–
12061020	Bestensee.....	3 805	67,5	25,3	–	40,2	–	–
12061061	Byhleguhre-Byhlen.....	3 580	88,4	35,7	–	52,2	–	–
12061097	Drahnsdorf.....	2 694	92,1	56,0	–	35,5	1,0	–
12061112	Eichwalde.....	279	2,9	1,0	–	1,8	–	–
12061164	Golßen.....	6 366	89,6	60,7	–	27,6	0,2	–
12061192	Groß Köris.....	6 902	85,3	10,6	–	71,9	0,3	–
12061216	Halbe.....	7 802	91,7	16,5	–	71,4	0,9	–
12061217	Heidesee.....	13 567	81,2	26,6	–	53,2	0,6	–
12061219	Heideblick.....	16 657	92,2	45,1	–	44,7	1,6	–
12061224	Jamlitz.....	4 342	92,9	16,6	–	74,6	1,9	–
12061244	Kasel-Golzig.....	3 439	92,8	52,7	–	39,1	0,0	–
12061260	Königs Wusterhausen.....	9 604	63,7	16,1	–	44,3	0,3	–
12061265	Krausnick-Groß Wasserburg.....	5 479	94,5	15,5	–	77,2	0,5	–
12061308	Lieberose.....	7 303	94,3	27,1	–	58,8	1,1	–
12061316	Lübben (Spreewald).....	12 086	86,9	48,7	–	35,4	0,1	–

Darunter					Schlüssel- nummer
davon					
Gehölz	Heide	Moor	Sumpf	Unland, Vegeta- tionslose Fläche	
33 000 000	34 000 000	35 000 000	36 000 000	37 000 000	
Prozent					
1,8	–	2,7	0,7	2,6	12051000
3,7	–	–	0,0	5,0	12052000
4,2	–	0,0	0,1	0,7	12053000
1,1	1,2	0,0	0,2	1,2	12054000
3,1	0,1	0,0	0,3	1,5	12060000
0,6	0,0	–	0,2	0,4	12060005
1,7	–	–	0,0	1,4	12060012
2,4	1,4	–	0,0	0,9	12060020
0,2	–	–	0,5	0,3	12060024
0,1	–	–	0,1	12,1	12060034
2,5	–	0,0	2,3	3,5	12060036
0,8	0,0	0,0	1,0	2,7	12060045
0,4	0,1	–	0,0	1,8	12060052
0,3	0,1	–	0,3	1,4	12060068
0,1	–	–	0,0	0,6	12060092
0,0	–	–	0,1	0,8	12060100
1,4	0,2	0,0	0,0	5,1	12060128
0,1	0,0	–	2,0	3,7	12060149
0,3	–	0,0	0,1	0,4	12060154
0,0	–	–	0,0	0,9	12060161
1,5	–	–	0,3	1,5	12060172
2,5	–	–	0,0	3,2	12060176
4,8	–	–	–	0,6	12060181
0,0	0,0	–	0,1	2,2	12060185
–	–	–	0,0	0,2	12060192
15,3	0,1	0,0	0,2	0,9	12060198
0,1	–	–	0,1	1,0	12060250
0,8	0,0	0,0	0,0	0,7	12060269
0,2	0,1	–	0,0	1,3	12060280
1,5	–	–	0,0	2,2	12060296
0,6	0,1	0,0	0,1	1,8	12061000
1,2	0,0	–	–	2,2	12061005
0,4	–	–	–	0,2	12061017
0,5	–	0,1	0,4	1,1	12061020
0,1	0,0	–	0,0	0,4	12061061
0,0	–	–	–	0,5	12061097
0,1	–	–	–	–	12061112
0,5	–	–	0,0	0,9	12061164
0,7	–	–	0,1	2,0	12061192
0,8	0,4	0,4	–	2,1	12061216
0,5	–	–	0,1	0,8	12061217
0,8	–	–	–	1,5	12061219
0,6	0,0	–	0,2	0,9	12061224
0,5	–	–	0,0	0,4	12061244
0,9	–	–	0,1	2,3	12061260
0,6	0,4	–	–	0,9	12061265
0,6	0,6	–	0,0	7,1	12061308
0,3	0,2	–	0,0	2,4	12061316

11 Anteile der Fläche für Vegetation in Brandenburg am 31.12.2024 nach Nutzungsart und regionaler Gliederung (3.1)

Schlüssel- nummer	Kreisfreie Stadt Landkreis Gemeinde	Boden- fläche insgesamt	Darunter					
			Vegetation	davon				
				Landwirtschaft		Wald		
				zusammen	darunter	zusammen	darunter	
					Weih- nachts- baumkultur		Forstwirt- schafts- fläche	Waldbe- stattungs- fläche
			30 000 000	31 000 000	31 060 000	32 000 000	32 010 000	32 030 000
		Hektar	Prozent					
12061320	Luckau.....	20 744	84,1	56,8	0,0	22,0	0,6	–
12061328	Märkisch Buchholz.....	2 486	86,5	16,3	–	67,2	0,5	–
12061329	Märkische Heide.....	21 155	90,5	45,6	–	44,1	0,6	–
12061332	Mittenwalde.....	9 913	81,9	55,4	–	22,5	0,0	–
12061344	Münchehofe.....	6 232	95,9	21,2	0,0	72,9	0,2	–
12061352	Neu Zauche.....	3 902	91,7	50,1	–	39,6	0,0	–
12061405	Rietzneuendorf-Staakow.....	2 811	92,2	29,6	–	61,3	0,1	–
12061428	Schlepzig.....	3 065	88,8	37,1	–	49,3	–	–
12061433	Schönefeld.....	8 162	64,3	47,5	–	12,5	0,5	–
12061435	Schönwald.....	4 494	92,7	39,8	–	51,5	0,1	–
12061444	Schulzendorf.....	910	46,8	35,3	0,0	10,8	0,0	–
12061448	Schwerin.....	671	62,9	12,6	–	49,7	–	–
12061450	Schwielochsee.....	13 141	85,5	22,8	–	60,1	1,0	–
12061470	Spreewaldheide.....	3 616	94,2	32,9	–	59,5	1,1	–
12061471	Steinreich.....	4 196	95,3	36,1	–	58,5	4,4	–
12061476	Straupitz.....	2 171	91,5	64,6	–	23,5	0,8	–
12061492	Teupitz.....	4 816	82,6	11,1	–	69,9	–	–
12061510	Unterspreewald.....	2 602	90,6	61,5	–	27,9	–	–
12061540	Wildau.....	911	41,2	26,9	–	13,3	–	–
12061572	Zeuthen.....	1 268	44,5	9,8	–	33,3	–	–
12062000	Elbe-Elster	189 918	88,1	49,7	0,0	36,4	0,1	–
12062024	Bad Liebenwerda.....	13 888	86,2	55,4	–	29,1	0,1	–
12062088	Crinitz.....	2 195	88,0	20,0	–	67,1	0,0	–
12062092	Doberlug-Kirchhain.....	15 036	89,4	43,1	0,0	45,4	0,0	–
12062124	Elsterwerda.....	4 050	76,4	48,6	–	25,3	0,0	–
12062128	Falkenberg/Elster.....	8 216	86,4	52,4	–	32,7	–	–
12062134	Fichtwald.....	3 176	92,9	44,3	–	47,9	–	–
12062140	Finstervalde.....	7 752	78,6	25,7	–	33,9	0,0	–
12062177	Gorden-Staupitz.....	2 851	90,6	39,2	–	50,4	–	–
12062196	Gröden.....	2 214	87,4	69,4	–	15,6	–	–
12062208	Großthiemig.....	2 010	87,8	82,3	–	3,9	–	–
12062219	Heideland.....	3 174	94,4	40,5	–	52,9	–	–
12062224	Herzberg (Elster).....	14 901	89,7	57,5	–	30,8	0,0	–
12062232	Hirschfeld.....	2 046	89,5	81,4	–	6,3	–	–
12062237	Hohenbucko.....	4 304	95,2	22,7	–	71,9	–	–
12062240	Hohenleipisch.....	3 506	91,3	27,3	–	58,1	–	–
12062282	Kremitzau.....	2 359	90,6	65,3	–	24,9	–	–
12062289	Lebusa.....	3 379	93,0	28,6	–	63,4	–	–
12062293	Lichterfeld-Schacksdorf.....	4 026	66,3	22,9	–	41,3	0,0	–
12062333	Massen-Niederlausitz.....	7 608	91,4	28,7	0,0	61,7	0,1	–
12062336	Merzdorf.....	1 280	91,3	46,8	–	40,4	–	–
12062341	Mühlberg/Elbe.....	8 920	82,4	63,6	–	17,1	0,7	–
12062372	Plessa.....	5 274	87,7	55,6	–	30,9	–	–
12062410	Röderland.....	4 626	84,2	71,4	0,0	11,8	0,0	–
12062417	Rückersdorf.....	2 471	85,8	49,2	–	35,9	0,1	–
12062425	Sallgast.....	4 223	88,1	47,2	0,0	38,8	0,3	–
12062440	Schilda.....	869	90,5	43,7	–	45,6	–	–
12062445	Schlieben.....	7 865	93,0	52,7	–	39,8	–	–
12062453	Schönborn.....	3 883	88,1	44,3	–	43,2	–	–

Darunter					Schlüssel- nummer
davon					
Gehölz	Heide	Moor	Sumpf	Unland, Vegeta- tionslose Fläche	
33 000 000	34 000 000	35 000 000	36 000 000	37 000 000	
Prozent					

1,2	–	0,0	0,0	4,0	12061320
0,3	0,1	–	0,0	2,6	12061328
0,3	0,0	–	0,0	0,5	12061329
0,9	0,0	0,1	0,1	3,0	12061332
0,6	0,5	–	–	0,7	12061344
0,1	–	–	0,0	2,0	12061352
0,4	–	–	–	0,9	12061405
1,1	0,0	–	0,0	1,3	12061428
1,8	0,0	0,0	0,1	2,3	12061433
0,2	–	–	–	1,1	12061435
0,7	–	0,0	0,0	–	12061444
0,3	–	–	0,1	0,2	12061448
0,2	0,0	0,2	0,2	1,9	12061450
0,4	–	–	0,2	1,1	12061470
0,5	–	–	–	0,2	12061471
0,2	0,1	–	0,2	2,9	12061476
0,3	–	0,0	0,1	1,2	12061492
0,3	0,0	–	0,0	0,9	12061510
0,8	–	–	0,1	0,1	12061540
0,5	0,0	–	0,4	0,4	12061572
0,8	0,1	0,1	0,0	1,0	12062000
0,7	0,4	–	0,0	0,5	12062024
0,6	0,1	–	–	0,2	12062088
0,3	0,4	–	0,0	0,2	12062092
1,8	0,0	–	0,1	0,6	12062124
0,9	0,1	–	–	0,2	12062128
0,4	–	–	0,0	0,3	12062134
4,6	0,1	–	–	14,3	12062140
0,8	0,1	–	–	0,2	12062177
2,0	–	–	–	0,4	12062196
1,2	–	–	–	0,5	12062208
0,4	0,4	–	0,0	0,3	12062219
0,4	0,0	–	0,0	0,9	12062224
1,7	–	–	–	0,2	12062232
0,1	0,4	–	–	0,0	12062237
0,3	0,5	3,7	0,0	1,3	12062240
0,4	–	–	–	0,0	12062282
0,5	–	–	–	0,5	12062289
1,2	0,1	–	–	0,9	12062293
0,6	0,2	0,0	–	0,1	12062333
4,1	–	–	–	0,0	12062336
1,1	–	–	0,1	0,5	12062341
0,9	–	0,0	–	0,3	12062372
0,7	–	–	0,0	0,4	12062410
0,1	–	–	0,3	0,4	12062417
1,7	0,1	–	–	0,4	12062425
0,3	0,5	–	–	0,4	12062440
0,4	0,0	–	–	0,1	12062445
0,2	0,1	–	–	0,3	12062453

11 Anteile der Fläche für Vegetation in Brandenburg am 31.12.2024 nach Nutzungsart und regionaler Gliederung (3.1)

Schlüssel- nummer	Kreisfreie Stadt Landkreis Gemeinde	Boden- fläche insgesamt	Darunter					
			Vegetation	davon				
				Landwirtschaft		Wald		
				zusammen	darunter	zusammen	darunter	
					Weih- nachts- baumkultur		Forstwirt- schafts- fläche	Waldbe- stattungs- fläche
			30 000 000	31 000 000	31 060 000	32 000 000	32 010 000	32 030 000
		Hektar	Prozent					
12062461	Schönewalde.....	15 616	91,2	54,7	–	35,7	0,1	–
12062464	Schraden.....	1 650	91,4	71,9	–	19,2	–	–
12062469	Sonnenwalde.....	11 929	91,6	53,8	0,0	36,9	0,0	–
12062492	Tröbitz.....	1 059	82,6	10,3	–	68,5	–	–
12062500	Uebigau-Wahrenbrück.....	13 561	89,5	62,2	0,0	25,8	0,0	–
12063000	Havelland	172 731	85,9	55,7	0,0	25,6	0,2	0,0
12063036	Brieselang.....	4 426	73,7	48,7	–	23,2	0,2	–
12063056	Dallgow-Döberitz.....	6 654	86,2	20,8	–	10,7	–	–
12063080	Falkensee.....	4 334	47,8	20,8	–	23,3	0,0	–
12063088	Friesack.....	8 403	91,9	59,0	0,0	31,6	0,6	–
12063094	Gollenberg.....	3 051	91,8	61,6	–	29,8	0,1	–
12063112	Großderschau.....	2 015	89,9	87,2	–	1,4	–	–
12063134	Havelaue.....	7 481	84,4	73,4	–	8,0	0,5	–
12063142	Wiesenaue.....	4 694	92,1	73,9	–	17,0	0,7	–
12063148	Ketzin/Havel.....	9 365	76,7	67,9	–	2,1	0,0	–
12063161	Kleßen-Görne.....	4 218	92,6	57,5	–	34,5	0,7	–
12063165	Kotzen.....	4 287	92,3	62,9	–	28,9	0,0	–
12063186	Märkisch Luch.....	7 153	92,3	61,3	–	29,7	1,2	–
12063189	Milower Land.....	16 133	90,1	49,7	–	38,0	0,0	–
12063202	Mühlenberge.....	3 963	92,8	66,3	–	25,1	0,2	0,0
12063208	Nauen.....	26 815	89,0	68,7	0,0	18,3	0,1	–
12063212	Nennhausen.....	8 969	92,0	62,9	–	28,0	0,1	–
12063228	Paulinenaue.....	3 158	89,1	72,6	–	14,9	0,0	–
12063240	Pessin.....	2 039	92,6	72,9	0,0	18,6	0,1	–
12063244	Premnitz.....	4 627	78,6	23,8	–	51,7	0,2	–
12063252	Rathenow.....	11 310	78,8	32,0	–	40,8	0,0	–
12063256	Retzow.....	1 484	92,6	77,2	–	14,5	0,1	–
12063260	Rhinow.....	3 167	89,7	63,2	–	23,6	0,6	–
12063273	Schönwalde-Glien.....	9 735	86,1	43,3	0,0	41,1	0,2	–
12063274	Seeblick.....	4 841	82,8	61,8	–	19,1	0,1	–
12063293	Stechow-Ferchesar.....	5 122	90,3	31,2	–	58,4	–	–
12063357	Wustermark.....	5 288	73,3	59,1	–	5,1	–	–
12064000	Märkisch-Oderland	215 866	85,8	60,0	0,0	23,3	0,1	0,0
12064009	Alt Tucheband.....	3 068	90,9	87,5	–	1,9	0,0	–
12064029	Altlandsberg.....	10 660	87,3	51,6	–	34,0	0,1	–
12064044	Bad Freienwalde (Oder).....	13 111	85,4	39,7	–	40,4	0,0	–
12064053	Beiersdorf-Freudenberg.....	2 535	94,4	65,9	–	27,3	–	–
12064057	Bleyen-Genschmar.....	2 968	86,6	79,2	–	0,2	–	–
12064061	Bliesdorf.....	3 497	88,9	71,6	–	15,2	0,5	–
12064084	Buckow (Märkische Schweiz).....	1 442	72,0	22,9	–	48,2	–	–
12064125	Falkenberg.....	5 960	91,6	53,2	–	36,0	0,0	–
12064128	Falkenhagen (Mark).....	2 723	84,9	56,3	–	27,4	0,1	–
12064130	Fichtenhöhe.....	2 291	93,9	90,5	–	1,7	–	–
12064136	Fredersdorf-Vogelsdorf.....	1 642	39,4	26,3	–	9,3	0,6	–
12064153	Garzau-Garzin.....	2 610	91,5	59,3	–	28,3	1,0	–
12064172	Golzow.....	1 729	88,5	87,3	–	0,4	–	–
12064190	Gusow-Platkow.....	3 805	88,4	65,6	–	20,0	0,1	–
12064205	Heckelberg-Brunow.....	3 578	94,6	62,9	–	30,9	–	–

Darunter					Schlüssel- nummer
davon					
Gehölz	Heide	Moor	Sumpf	Unland, Vegeta- tionslose Fläche	
33 000 000	34 000 000	35 000 000	36 000 000	37 000 000	
Prozent					

0,6	0,0	–	0,0	0,3	12062461
0,1	–	–	–	0,1	12062464
0,2	0,0	–	0,0	0,6	12062469
0,2	0,3	–	–	3,3	12062492
0,8	0,0	0,0	0,2	0,4	12062500
0,9	2,4	0,0	0,1	1,2	12063000
1,1	0,2	–	–	0,6	12063036
2,8	50,6	–	–	1,2	12063056
2,7	–	–	–	1,0	12063080
0,8	–	–	–	0,4	12063088
0,2	–	–	–	0,3	12063094
0,6	–	–	–	0,7	12063112
0,6	–	–	0,0	2,4	12063134
0,9	–	–	–	0,4	12063142
2,5	–	–	0,5	3,8	12063148
0,2	–	–	0,1	0,3	12063161
0,1	–	–	–	0,4	12063165
0,4	–	–	0,0	1,0	12063186
0,4	0,8	–	0,0	1,2	12063189
0,4	–	–	0,4	0,6	12063202
0,8	–	0,0	0,4	0,7	12063208
0,3	–	–	0,0	0,8	12063212
0,6	–	–	0,3	0,7	12063228
0,1	–	–	0,0	1,0	12063240
0,8	0,1	–	0,2	2,0	12063244
0,7	3,3	0,0	0,0	2,0	12063252
0,3	–	–	0,0	0,6	12063256
0,2	–	–	0,0	2,7	12063260
1,4	–	–	0,0	0,3	12063273
0,3	–	–	–	1,6	12063274
0,1	–	–	–	0,6	12063293
2,8	5,1	–	–	1,1	12063357
1,5	0,0	0,0	0,5	0,5	12064000
0,9	–	–	0,1	0,4	12064009
1,3	–	–	0,3	0,1	12064029
3,0	0,4	–	0,7	1,3	12064044
1,1	–	–	0,0	0,0	12064053
3,9	–	–	0,5	2,7	12064057
1,7	–	–	0,2	0,3	12064061
0,7	–	–	0,1	0,2	12064084
1,2	–	–	0,2	0,9	12064125
0,5	–	–	0,4	0,2	12064128
0,5	–	–	0,1	1,0	12064130
2,9	–	–	0,7	0,3	12064136
2,9	–	–	0,6	0,3	12064153
0,6	–	–	–	0,1	12064172
1,6	–	0,1	0,2	1,0	12064190
0,7	–	–	0,1	0,0	12064205

11 Anteile der Fläche für Vegetation in Brandenburg am 31.12.2024 nach Nutzungsart und regionaler Gliederung (3.1)

Schlüsselnummer	Kreisfreie Stadt Landkreis Gemeinde	Bodenfläche insgesamt	Darunter					
			Vegetation	davon				
				Landwirtschaft		Wald		
				zusammen	darunter	zusammen	darunter	
					Weihnachtsbaumkultur		Forstwirtschaftsfläche	Waldbestattungsfläche
			30 000 000	31 000 000	31 060 000	32 000 000	32 010 000	32 030 000
		Hektar	Prozent					
12064222	Höhenland.....	5 395	94,3	42,3	–	51,3	–	–
12064227	Hoppegarten.....	3 198	58,3	38,9	–	16,4	–	–
12064266	Küstriner Vorland.....	4 652	84,2	75,3	0,1	2,5	0,2	–
12064268	Lebus.....	5 442	87,0	77,9	–	5,3	0,4	–
12064274	Letschin.....	14 221	88,9	86,0	0,0	0,5	0,1	–
12064288	Lietzen.....	2 925	89,2	56,5	–	31,0	–	–
12064290	Lindendorf.....	4 014	91,5	88,2	–	2,2	–	–
12064303	Märkische Höhe.....	3 426	92,8	62,2	–	27,9	–	–
12064317	Müncheberg.....	15 229	88,1	49,4	–	34,6	0,0	–
12064336	Neuenhagen bei Berlin.....	1 961	36,7	26,2	–	8,3	0,5	–
12064340	Neuhardenberg.....	7 813	81,5	49,2	–	30,6	0,0	–
12064349	Neulewin.....	4 100	90,4	84,8	–	1,2	–	–
12064365	Neutrebbin.....	3 676	87,1	84,8	–	1,0	–	–
12064370	Oberbarnim.....	5 272	92,2	63,5	0,0	27,5	–	–
12064371	Oderaue.....	6 591	89,7	86,4	–	0,2	–	–
12064380	Petershagen/Eggersdorf.....	1 763	43,7	17,3	–	25,0	–	–
12064388	Podelzig.....	2 523	91,5	81,9	–	7,8	–	–
12064393	Prötzel.....	8 610	94,2	29,4	–	64,0	–	–
12064408	Rehfelde.....	4 651	85,6	70,8	–	13,6	0,1	–
12064417	Reichenow-Möglin.....	2 281	91,5	81,6	–	8,8	0,2	–
12064420	Reitwein.....	2 390	89,4	75,6	–	10,9	–	–
12064428	Rüdersdorf bei Berlin.....	7 039	67,3	30,5	–	33,3	1,0	–
12064448	Seelow.....	4 273	82,3	79,9	–	0,8	–	–
12064472	Strausberg.....	6 794	72,2	27,6	–	42,3	0,2	0,1
12064480	Treplin.....	1 135	92,5	45,9	–	44,8	0,5	–
12064482	Vierlinden.....	6 974	91,0	65,1	0,0	24,9	–	–
12064484	Waldsiedersdorf.....	1 557	79,8	9,0	–	69,6	1,2	–
12064512	Wriezen.....	9 514	87,6	66,7	–	18,3	0,1	–
12064538	Zechin.....	2 785	92,1	89,6	0,1	0,7	–	–
12064539	Zeschdorf.....	4 044	89,5	61,4	0,0	26,9	0,3	–
12065000	Oberhavel	180 826	85,5	40,6	0,0	40,8	0,7	0,0
12065036	Birkenwerder.....	1 812	71,2	3,8	–	59,9	–	–
12065084	Fürstenberg/Havel.....	21 385	87,2	18,5	–	64,3	0,7	–
12065096	Gliencke/Nordbahn.....	461	19,0	2,5	–	4,9	–	–
12065100	Gransee.....	12 168	88,0	53,6	0,0	30,9	0,7	–
12065117	Großwoltersdorf.....	5 266	93,0	40,2	0,0	50,2	0,6	–
12065136	Hennigsdorf.....	3 148	60,3	10,3	–	47,1	0,0	–
12065144	Hohen Neuendorf.....	4 856	65,5	13,5	–	47,4	–	–
12065165	Kremmen.....	20 961	92,2	49,5	0,0	37,6	1,1	–
12065180	Leegebruch.....	645	56,4	48,0	–	0,1	–	–
12065193	Liebenwalde.....	14 214	90,6	55,0	0,0	32,2	0,4	0,0
12065198	Löwenberger Land.....	24 543	90,8	54,9	0,0	33,6	1,3	–
12065225	Mühlenbecker Land.....	5 265	74,8	30,2	0,1	37,4	–	0,3
12065251	Oberkrämer.....	10 362	84,6	46,7	0,1	34,2	2,1	–
12065256	Oranienburg.....	16 369	76,1	25,5	–	44,2	0,0	–
12065276	Schönermark.....	1 191	93,0	70,8	–	18,4	0,1	–
12065301	Sonnenberg.....	5 057	92,0	76,4	–	13,5	0,1	–
12065310	Stechlin.....	8 473	85,7	14,4	–	68,3	0,4	–
12065332	Velten.....	2 342	61,8	23,0	–	30,7	–	–

Darunter					Schlüssel- nummer
davon					
Gehölz	Heide	Moor	Sumpf	Unland, Vegeta- tionslose Fläche	
33 000 000	34 000 000	35 000 000	36 000 000	37 000 000	
Prozent					

0,8	–	–	–	–	12064222
2,6	–	–	0,1	0,3	12064227
5,5	–	–	0,8	0,1	12064266
2,1	–	–	0,7	1,0	12064268
1,3	–	0,0	0,4	0,6	12064274
1,4	–	–	0,2	0,2	12064288
1,1	–	–	0,0	0,1	12064290
1,1	–	–	1,4	0,2	12064303
1,2	–	–	1,9	1,0	12064317
2,1	–	–	–	0,1	12064336
0,8	–	–	0,6	0,3	12064340
1,1	–	–	1,9	1,5	12064349
1,0	–	–	0,1	0,2	12064365
0,8	–	–	0,2	0,2	12064370
0,4	–	–	0,7	2,1	12064371
1,2	–	–	0,2	0,0	12064380
1,7	–	–	–	0,0	12064388
0,5	–	–	0,1	0,2	12064393
0,9	–	–	0,3	0,0	12064408
0,7	–	–	0,4	–	12064417
2,7	–	–	0,0	0,2	12064420
3,0	–	–	0,2	0,2	12064428
1,4	–	–	–	0,2	12064448
1,8	–	–	0,3	0,2	12064472
0,6	–	–	0,8	0,4	12064480
0,9	–	–	0,0	0,1	12064482
0,3	–	–	0,9	0,0	12064484
1,7	–	0,0	0,5	0,5	12064512
1,2	–	–	0,2	0,4	12064538
0,6	–	–	0,6	0,0	12064539
1,9	0,3	0,0	0,6	1,2	12065000
4,0	–	–	1,7	1,8	12065036
1,0	1,3	0,0	1,0	1,1	12065084
3,6	–	6,1	0,4	1,4	12065096
1,3	0,4	–	0,7	1,1	12065100
1,4	0,0	–	0,3	0,8	12065117
0,8	–	0,1	0,7	1,2	12065136
2,7	–	–	0,4	1,5	12065144
2,3	0,1	–	0,5	2,2	12065165
2,2	–	–	–	6,0	12065180
2,1	0,0	–	0,2	1,1	12065193
1,4	0,1	–	0,3	0,5	12065198
1,6	–	0,0	1,7	3,9	12065225
2,3	–	–	0,0	1,4	12065251
3,7	0,3	0,1	0,3	2,0	12065256
2,4	0,4	0,1	0,1	0,6	12065276
1,1	0,1	–	0,5	0,5	12065301
0,8	0,0	–	1,2	1,0	12065310
5,9	–	0,1	0,0	2,1	12065332

11 Anteile der Fläche für Vegetation in Brandenburg am 31.12.2024 nach Nutzungsart und regionaler Gliederung (3.1)

Schlüssel- nummer	Kreisfreie Stadt Landkreis Gemeinde	Boden- fläche insgesamt	Darunter					
			Vegetation	davon				
				Landwirtschaft		Wald		
				zusammen	darunter	zusammen	darunter	
					Weih- nachts- baumkultur		Forstwirt- schafts- fläche	Waldbe- stattungs- fläche
			30 000 000	31 000 000	31 060 000	32 000 000	32 010 000	32 030 000
		Hektar	Prozent					
12065356	Zehdenick.....	22 306	87,1	47,9	0,0	35,4	0,2	–
12066000	Oberspreewald-Lausitz	122 348	80,3	32,6	0,0	39,8	0,9	–
12066008	Altdöbern.....	6 154	77,5	15,7	–	49,2	0,8	–
12066041	Bronkow.....	3 854	92,0	46,3	–	45,0	0,4	–
12066052	Calau.....	16 349	87,4	37,2	0,0	45,1	0,3	–
12066064	Frauendorf.....	2 083	92,1	25,6	–	64,7	–	–
12066104	Großkmehlen.....	1 388	85,6	69,4	–	14,5	–	–
12066112	Großräschen.....	8 186	79,3	34,9	–	38,3	0,0	–
12066116	Grünewald.....	1 345	91,6	38,5	–	52,4	0,4	–
12066120	Guteborn.....	1 669	89,6	16,1	–	70,4	0,2	–
12066124	Hermsdorf.....	3 303	91,6	23,8	–	65,5	0,1	–
12066132	Hohenbocka.....	1 560	81,8	19,3	–	60,7	2,2	–
12066168	Kroppen.....	1 525	86,0	31,9	–	52,6	0,1	–
12066176	Lauchhammer.....	8 930	77,8	20,0	–	40,6	4,3	–
12066188	Lindenau.....	1 117	86,9	57,6	–	28,5	–	–
12066196	Lübbenau/Spreewald.....	13 951	82,3	45,8	–	27,2	0,3	–
12066202	Luckaitztal.....	4 191	89,3	37,6	–	50,7	0,1	–
12066226	Neu-Seeland.....	3 799	84,6	39,9	–	37,4	3,8	–
12066228	Neupetershain.....	1 880	89,0	31,5	–	36,4	0,0	–
12066240	Ortrand.....	736	71,4	41,4	–	25,3	–	–
12066272	Ruhland.....	3 722	86,2	22,5	–	61,3	0,1	–
12066285	Schipkau.....	6 894	71,6	17,3	–	39,6	2,4	–
12066292	Schwarzbach.....	1 584	90,4	51,9	–	37,4	–	–
12066296	Schwarzheide.....	3 344	69,2	15,8	–	43,6	0,2	–
12066304	Senftenberg.....	12 756	58,2	15,3	–	30,3	1,5	–
12066316	Tettau.....	884	89,4	58,3	–	30,5	–	–
12066320	Vetschau/Spreewald.....	11 142	80,8	51,3	–	24,9	0,2	–
12067000	Oder-Spree	225 676	86,1	35,9	0,0	47,8	7,8	–
12067024	Bad Saarow.....	5 036	57,8	18,0	–	38,2	–	–
12067036	Beeskow.....	7 790	83,4	54,6	–	26,7	5,2	–
12067040	Berkenbrück.....	1 784	82,3	12,9	–	67,9	0,0	–
12067072	Briesen (Mark).....	11 168	91,7	34,6	–	54,9	–	–
12067076	Brieskow-Finkenheerd.....	1 361	73,8	23,4	–	36,7	0,0	–
12067112	Diensdorf-Radlow.....	935	90,7	38,6	–	51,2	0,0	–
12067120	Eisenhüttenstadt.....	6 347	54,0	23,1	–	23,5	4,9	–
12067124	Erkner.....	1 653	59,6	15,3	–	43,6	36,5	–
12067137	Friedland.....	17 415	91,4	44,8	–	45,7	17,2	–
12067144	Fürstenwalde/Spree.....	7 067	69,8	27,8	–	37,3	0,1	–
12067173	Gosen-Neu Zittau.....	1 526	77,6	22,8	–	52,2	10,4	–
12067180	Groß Lindow.....	1 539	81,6	9,9	–	70,2	1,2	–
12067201	Grünheide (Mark).....	12 690	85,5	8,1	–	73,6	0,1	–
12067205	Grunow-Dammendorf.....	4 514	95,0	16,4	–	77,6	1,1	–
12067237	Jacobsdorf.....	5 058	90,7	69,1	–	20,7	3,1	–
12067288	Langewahl.....	1 345	90,2	13,0	–	73,4	–	–
12067292	Lawitz.....	607	84,4	38,5	–	41,3	38,4	–
12067324	Mixdorf.....	1 322	87,2	35,0	–	52,0	0,2	–
12067336	Müllrose.....	6 923	88,8	14,0	–	72,5	0,2	–
12067338	Neiße- münde.....	4 228	89,6	67,7	–	18,1	16,4	–

Darunter					Schlüssel- nummer
davon					
Gehölz	Heide	Moor	Sumpf	Unland, Vegeta- tionslose Fläche	
33 000 000	34 000 000	35 000 000	36 000 000	37 000 000	
Prozent					
1,8	0,8	0,0	0,9	0,4	12065356
5,4	0,1	0,0	0,3	2,1	12066000
9,2	0,2	0,0	0,1	3,2	12066008
0,7	–	–	0,1	0,0	12066041
3,8	–	0,0	0,2	1,2	12066052
1,2	0,3	–	0,3	–	12066064
1,7	–	–	–	0,1	12066104
4,8	0,1	–	0,0	1,2	12066112
0,7	–	–	0,0	–	12066116
2,0	0,0	–	0,7	0,4	12066120
2,1	0,0	–	–	0,3	12066124
1,1	–	–	0,5	0,2	12066132
1,2	–	–	–	0,3	12066168
12,0	0,0	0,1	1,1	4,0	12066176
0,4	–	–	–	0,3	12066188
5,1	0,2	0,0	0,4	3,6	12066196
0,7	–	0,0	–	0,3	12066202
6,0	–	–	–	1,3	12066226
5,2	–	–	–	15,8	12066228
4,3	–	–	–	0,5	12066240
1,7	–	0,1	0,3	0,4	12066272
9,7	–	–	0,1	4,8	12066285
1,0	–	–	0,1	0,1	12066292
7,1	–	–	0,9	1,8	12066296
9,7	0,1	–	0,3	2,5	12066304
0,3	–	–	–	0,2	12066316
3,7	–	0,0	0,2	0,8	12066320
1,1	0,1	0,0	0,1	1,1	12067000
0,7	–	0,0	0,3	0,5	12067024
0,8	–	0,0	0,0	1,3	12067036
1,1	–	–	–	0,4	12067040
0,9	–	0,0	0,0	1,2	12067072
7,7	–	–	0,1	5,9	12067076
0,8	–	–	–	0,1	12067112
3,4	0,1	–	0,0	3,9	12067120
0,4	–	–	0,0	0,4	12067124
0,3	–	–	0,0	0,6	12067137
4,1	–	–	–	0,6	12067144
0,2	–	–	–	2,4	12067173
0,7	–	–	0,2	0,6	12067180
1,0	–	–	0,3	2,5	12067201
0,5	–	–	0,1	0,3	12067205
0,7	–	–	0,0	0,3	12067237
3,5	–	–	–	0,2	12067288
4,5	–	–	–	0,1	12067292
0,0	–	0,1	–	0,0	12067324
1,2	0,1	–	0,0	1,0	12067336
0,9	–	–	0,0	2,9	12067338

11 Anteile der Fläche für Vegetation in Brandenburg am 31.12.2024 nach Nutzungsart und regionaler Gliederung (3.1)

Schlüsselnummer	Kreisfreie Stadt Landkreis Gemeinde	Bodenfläche insgesamt	Darunter					
			Vegetation	davon				
				Landwirtschaft		Wald		
				zusammen	darunter	zusammen	darunter	
					Weihnachtsbaumkultur		Forstwirtschaftsfläche	Waldbestattungsfläche
			30 000 000	31 000 000	31 060 000	32 000 000	32 010 000	32 030 000
		Hektar	Prozent					
12067357	Neuzelle.....	13 594	92,1	36,9	–	53,7	23,2	–
12067397	Ragow-Merz.....	4 375	95,7	26,4	–	68,5	9,6	–
12067408	Rauen.....	2 159	89,7	16,4	–	71,5	0,2	–
12067413	Reichenwalde.....	2 631	87,7	33,2	–	53,5	–	–
12067426	Rietz-Neuendorf.....	18 482	92,8	48,0	–	43,8	0,4	–
12067438	Schlaubetal.....	5 256	91,0	26,2	–	63,3	11,3	–
12067440	Schöneiche bei Berlin.....	1 673	56,7	44,2	–	10,2	0,0	–
12067458	Siehdichum.....	7 362	91,7	11,0	–	79,2	20,5	–
12067469	Spreehagen.....	13 703	90,7	17,4	–	69,8	28,3	–
12067473	Steinhöfel.....	16 047	92,3	69,9	0,4	20,8	0,1	–
12067481	Storkow (Mark).....	18 072	80,8	26,1	0,0	52,4	3,1	–
12067493	Tauche.....	12 160	87,6	58,8	–	26,1	6,9	–
12067508	Vogelsang.....	586	82,4	52,9	–	26,9	1,2	–
12067520	Wendisch Rietz.....	2 507	83,6	8,4	–	70,4	36,3	–
12067528	Wiesenu.....	2 975	84,5	57,3	–	25,2	2,0	–
12067544	Woltersdorf.....	912	42,2	0,7	–	38,5	–	–
12067552	Ziltendorf.....	2 877	89,4	80,5	–	4,2	0,0	–
12068000	Ostprignitz-Ruppin	252 639	89,6	53,1	0,1	32,1	0,0	–
12068052	Breddin.....	4 497	93,3	61,5	–	30,8	–	–
12068072	Dabergotz.....	1 266	89,0	86,2	–	0,9	–	–
12068109	Dreetz.....	6 475	90,1	57,3	0,0	30,4	–	–
12068117	Fehrbellin.....	27 038	89,3	81,2	–	5,8	–	–
12068181	Heiligengrabe.....	20 766	92,1	62,6	0,0	28,5	–	–
12068188	Herzberg (Mark).....	1 873	89,9	68,1	–	20,1	–	–
12068264	Kyritz.....	15 737	86,7	59,7	0,8	25,7	–	–
12068280	Lindow (Mark).....	6 547	81,6	43,5	–	34,9	0,0	–
12068306	Märkisch Linden.....	4 419	90,9	79,5	–	10,2	–	–
12068320	Neuruppin.....	30 519	85,7	36,4	0,0	46,6	–	–
12068324	Neustadt (Dosse).....	7 587	88,9	66,9	0,1	19,8	–	–
12068353	Rheinsberg.....	32 814	87,9	23,9	0,0	56,4	–	–
12068372	Rüthnick.....	1 769	91,9	51,5	–	39,1	0,0	–
12068409	Sieversdorf-Hohenofen.....	2 002	90,4	83,8	–	6,3	–	–
12068413	Storbeck-Frankendorf.....	4 269	96,6	13,3	–	73,3	–	–
12068417	Stüdenitz-Schönermark.....	2 435	92,1	80,3	–	10,1	–	–
12068425	Temnitzquell.....	6 576	93,6	34,9	–	57,3	–	–
12068426	Temnitztal.....	5 248	92,6	90,3	–	1,7	–	–
12068437	Vielitzsee.....	2 218	85,3	49,8	–	30,9	–	–
12068452	Walsleben.....	3 191	92,0	55,7	–	35,0	–	–
12068468	Wittstock/Dosse.....	42 020	91,9	44,0	–	35,5	–	–
12068477	Wusterhausen/Dosse.....	19 634	91,5	71,1	0,1	19,4	0,0	–
12068501	Zernitz-Lohm.....	3 737	91,8	80,1	4,5	10,7	–	–
12069000	Potsdam-Mittelmark	259 203	87,6	43,5	0,0	41,3	1,0	0,0
12069017	Beelitz.....	18 131	88,7	38,7	0,0	47,5	1,1	0,0
12069018	Beetzsee.....	2 128	81,2	57,6	0,1	19,8	0,7	–
12069019	Beetzseeheide.....	3 760	92,2	63,2	0,0	25,8	2,5	–
12069020	Bad Belzig.....	23 609	92,7	43,1	–	48,7	0,0	–
12069028	Bensdorf.....	3 434	91,2	53,4	–	36,0	0,0	–
12069052	Borkheide.....	676	59,7	0,0	–	59,0	0,4	–

Darunter					Schlüssel- nummer
davon					
Gehölz	Heide	Moor	Sumpf	Unland, Vegeta- tionslose Fläche	
33 000 000	34 000 000	35 000 000	36 000 000	37 000 000	
Prozent					

0,8	0,3	0,0	0,1	0,2	12067357
0,4	–	–	–	0,5	12067397
1,0	–	–	–	0,8	12067408
0,8	–	–	–	0,2	12067413
0,6	–	–	0,0	0,4	12067426
1,3	–	–	–	0,3	12067438
2,3	–	–	–	0,0	12067440
1,1	–	–	–	0,4	12067458
1,7	–	–	0,2	1,7	12067469
0,9	–	–	0,0	0,7	12067473
1,0	0,0	–	0,1	1,2	12067481
0,8	0,0	–	0,5	1,3	12067493
1,9	–	–	–	0,7	12067508
0,6	2,9	–	–	1,4	12067520
0,2	–	–	–	1,8	12067528
1,5	0,5	–	0,0	1,1	12067544
1,3	–	–	–	3,4	12067552

0,9	2,9	0,0	0,0	0,6	12068000
0,9	0,0	–	0,0	0,0	12068052
0,8	–	–	–	1,2	12068072
1,6	–	–	–	0,8	12068109
1,1	–	–	0,0	1,2	12068117
0,7	–	0,0	0,0	0,2	12068181
1,6	–	–	–	0,1	12068188
0,5	–	–	0,1	0,6	12068264
2,7	–	–	0,0	0,5	12068280
0,8	–	–	–	0,5	12068306
1,2	0,8	–	0,0	0,7	12068320
1,2	–	–	0,1	1,0	12068324
0,4	6,1	–	0,1	0,9	12068353
1,2	0,0	–	–	0,0	12068372
0,3	–	–	–	0,0	12068409
0,4	8,6	–	–	0,9	12068413
1,7	–	–	0,1	0,0	12068417
0,5	–	–	0,0	0,8	12068425
0,4	–	–	0,0	0,1	12068426
4,4	–	–	–	0,2	12068437
1,2	–	–	–	0,1	12068452
0,4	11,3	–	0,0	0,6	12068468
0,7	–	–	0,0	0,3	12068477
0,8	–	–	–	0,1	12068501

0,7	0,6	0,0	0,3	1,2	12069000
0,3	0,9	–	0,5	0,8	12069017
2,6	–	–	–	1,2	12069018
1,2	–	0,0	0,1	1,8	12069019
0,6	–	–	0,1	0,2	12069020
0,2	–	–	–	1,5	12069028
0,1	0,0	–	–	0,7	12069052

11 Anteile der Fläche für Vegetation in Brandenburg am 31.12.2024 nach Nutzungsart und regionaler Gliederung (3.1)

Schlüssel- nummer	Kreisfreie Stadt Landkreis Gemeinde	Boden- fläche insgesamt	Darunter					
			Vegetation	davon				
				Landwirtschaft		Wald		
				zusammen	darunter	zusammen	darunter	
					Weih- nachts- baumkultur		Forstwirt- schafts- fläche	Waldbe- stattungs- fläche
			30 000 000	31 000 000	31 060 000	32 000 000	32 010 000	32 030 000
		Hektar	Prozent					
12069056 Borkwalde.....		489	61,5	–	–	61,2	0,0	–
12069076 Brück.....		8 618	91,1	47,7	–	36,5	0,1	–
12069089 Buckautal.....		3 932	94,5	51,1	–	40,6	2,9	–
12069216 Golzow.....		4 024	92,2	59,9	–	30,7	0,2	–
12069224 Görzke.....		7 558	95,9	32,6	–	55,9	0,1	–
12069232 Gräben.....		4 062	95,2	25,2	0,0	69,4	5,3	–
12069249 Groß Kreutz (Havel).....		9 935	81,7	62,2	–	13,4	0,2	–
12069270 Havelsee.....		8 197	85,3	41,2	0,0	40,4	1,1	–
12069304 Kleinmachnow.....		1 191	32,4	2,8	–	28,1	–	–
12069306 Kloster Lehnin.....		20 092	85,4	38,5	0,0	42,4	0,5	–
12069345 Linthe.....		2 979	86,7	51,8	–	33,8	0,6	–
12069397 Michendorf.....		6 869	77,8	29,2	–	46,5	1,2	–
12069402 Mühlenfließ.....		5 872	93,5	60,1	–	32,6	2,6	–
12069448 Niemege.....		4 511	90,0	43,1	–	43,5	3,1	–
12069454 Nuthetal.....		4 803	81,8	51,4	0,0	27,9	0,6	0,4
12069460 Päwesin.....		2 365	89,8	46,8	–	36,8	3,2	–
12069470 Planebruch.....		6 539	95,4	34,0	–	56,7	0,1	–
12069474 Planetal.....		4 276	92,4	67,8	–	23,8	0,0	–
12069485 Rabenstein/Fläming.....		7 918	94,8	43,9	–	49,1	0,1	–
12069537 Rosenau.....		4 974	93,7	69,6	–	23,3	0,4	–
12069541 Roskow.....		3 926	89,6	81,9	–	3,3	–	–
12069590 Schwielowsee.....		5 829	68,4	6,5	–	58,8	1,3	–
12069596 Seddiner See.....		2 398	71,3	8,2	–	59,4	0,2	–
12069604 Stahnsdorf.....		4 947	73,7	41,4	–	27,1	1,3	–
12069616 Teltow.....		2 159	50,7	34,2	–	9,1	0,6	–
12069632 Treuenbrietzen.....		21 243	93,1	49,3	0,0	42,5	2,6	–
12069648 Wenzlow.....		2 054	92,1	47,7	–	43,7	2,6	–
12069656 Werder (Havel).....		11 712	68,0	46,3	0,6	17,7	0,3	–
12069665 Wiesenburg/Mark.....		22 019	94,1	30,3	–	63,0	0,2	–
12069680 Wollin.....		2 800	92,8	42,6	–	49,9	2,3	–
12069688 Wusterwitz.....		2 378	79,8	36,1	–	38,2	1,3	–
12069696 Ziesar.....		6 796	91,4	56,7	0,0	32,6	2,3	–
12070000 Prignitz		213 858	90,5	65,7	0,0	23,0	0,1	0,0
12070008 Bad Wilsnack.....		7 938	91,5	44,1	–	46,4	0,2	–
12070028 Berge.....		2 661	91,2	78,1	–	12,4	–	–
12070052 Breese.....		2 376	89,0	48,3	–	39,3	0,7	–
12070060 Cumlosen.....		2 218	84,1	64,3	–	15,2	–	–
12070096 Gerdshagen.....		2 299	89,2	77,6	–	8,6	–	–
12070125 Groß Pankow (Prignitz).....		25 078	92,9	66,8	–	24,7	0,2	–
12070145 Gültitz-Reetz.....		2 433	92,0	75,0	–	15,7	–	–
12070149 Gumbtow.....		21 315	93,3	73,0	0,0	19,2	0,2	–
12070153 Halenbeck-Rohlsdorf.....		3 991	92,8	80,3	–	10,8	–	–
12070173 Karstädt.....		25 353	91,7	70,8	0,0	20,0	0,2	–
12070222 Küssernitztal.....		2 038	90,6	84,4	0,0	4,0	–	–
12070236 Lanz.....		6 035	92,4	44,1	0,0	47,1	0,1	–
12070241 Legde/Quitze.....		4 182	90,1	54,4	–	34,8	–	–
12070244 Lenzen (Elbe).....		9 620	88,2	52,6	–	33,0	–	–
12070246 Lenzerswische.....		4 207	83,1	81,5	–	0,5	–	–
12070266 Marienfließ.....		7 770	93,4	47,0	–	36,1	0,2	–

Darunter					Schlüssel- nummer
davon					
Gehölz	Heide	Moor	Sumpf	Unland, Vegeta- tionslose Fläche	
33 000 000	34 000 000	35 000 000	36 000 000	37 000 000	
Prozent					

0,0	–	–	–	0,3	12069056
1,8	4,3	–	0,1	0,9	12069076
0,6	1,6	–	–	0,6	12069089
0,4	–	–	0,1	1,2	12069216
0,1	7,2	0,0	–	0,1	12069224
0,3	–	–	–	0,3	12069232
1,0	–	–	0,8	4,3	12069249
0,8	–	0,2	0,4	2,2	12069270
0,2	–	–	0,0	1,2	12069304
0,7	0,0	–	1,4	2,5	12069306
0,9	–	–	0,0	0,3	12069345
1,0	–	0,1	0,0	1,1	12069397
0,5	–	–	–	0,3	12069402
1,3	–	–	0,0	2,1	12069448
1,3	–	0,2	0,0	1,1	12069454
1,4	–	–	1,5	3,2	12069460
0,1	4,5	–	–	0,1	12069470
0,6	–	–	–	0,1	12069474
0,3	–	–	1,2	0,3	12069485
0,5	–	0,1	–	0,3	12069537
2,0	–	–	1,0	1,5	12069541
0,3	–	–	0,3	2,4	12069590
0,9	–	–	–	2,9	12069596
1,2	–	0,2	0,2	3,6	12069604
3,7	–	–	0,0	3,6	12069616
0,5	0,0	–	0,1	0,7	12069632
0,2	–	0,2	–	0,3	12069648
0,8	–	0,0	1,0	2,2	12069656
0,3	–	–	0,0	0,3	12069665
0,2	–	0,0	–	0,1	12069680
0,3	–	–	0,9	4,3	12069688
0,7	–	0,2	–	1,2	12069696
0,8	0,2	0,1	0,0	0,7	12070000
0,4	–	0,0	–	0,5	12070008
0,7	–	–	–	–	12070028
0,4	–	–	–	0,9	12070052
0,9	–	–	–	3,7	12070060
1,7	–	–	–	1,3	12070096
0,9	–	–	–	0,6	12070125
0,9	–	–	–	0,4	12070145
0,9	–	0,0	0,1	0,1	12070149
1,3	–	–	0,0	0,4	12070153
0,5	–	0,2	–	0,2	12070173
1,7	–	–	–	0,5	12070222
0,4	–	–	0,2	0,6	12070236
0,9	–	–	–	0,1	12070241
0,6	–	0,6	0,3	1,1	12070244
0,1	–	0,0	0,1	0,8	12070246
0,8	4,7	–	–	4,8	12070266

11 Anteile der Fläche für Vegetation in Brandenburg am 31.12.2024 nach Nutzungsart und regionaler Gliederung (3.1)

Schlüssel- nummer	Kreisfreie Stadt Landkreis Gemeinde	Boden- fläche insgesamt	Darunter					
			Vegetation	davon				
				Landwirtschaft		Wald		
				zusammen	darunter	zusammen	darunter	
					Weih- nachts- baumkultur		Forstwirt- schafts- fläche	Waldbe- stattungs- fläche
			30 000 000	31 000 000	31 060 000	32 000 000	32 010 000	32 030 000
		Hektar	Prozent					
12070280	Meyenburg.....	5 071	91,4	73,1	–	16,9	–	–
12070296	Perleberg.....	13 869	87,2	52,7	0,0	33,1	0,1	–
12070300	Pirow.....	3 781	94,4	83,0	–	11,0	–	–
12070302	Plattenburg.....	20 201	92,7	61,5	–	30,2	0,1	0,0
12070316	Pritzwalk.....	16 732	89,2	77,5	0,0	9,7	0,1	–
12070325	Putlitz.....	11 968	92,6	72,6	–	18,5	0,3	–
12070348	Rühstädt.....	2 915	82,0	74,0	–	4,4	–	–
12070393	Triglitz.....	3 182	92,3	82,5	0,0	9,0	0,1	–
12070416	Weisen.....	1 563	86,0	48,0	–	34,8	0,1	–
12070424	Wittenberge.....	5 063	66,1	52,9	–	9,8	–	–
12071000	Spree-Neiße	165 700	83,8	33,8	0,0	43,1	0,3	0,0
12071028	Briesen.....	913	87,0	48,1	–	37,6	0,2	–
12071032	Burg (Spreewald).....	3 526	77,4	63,6	0,0	3,6	0,4	–
12071041	Dissen-Striesow.....	1 998	88,5	66,3	0,0	19,5	0,3	–
12071044	Döbern.....	1 579	74,8	19,2	–	53,2	–	–
12071052	Drachhausen.....	3 840	94,4	24,4	–	57,8	0,1	–
12071057	Drebkau.....	14 390	87,1	37,5	–	42,2	1,0	–
12071060	Drehnow.....	1 097	90,6	70,7	–	16,7	0,1	–
12071074	Felixsee.....	3 552	89,0	31,2	–	56,2	–	0,1
12071076	Forst (Lausitz).....	11 069	80,8	43,8	–	28,4	0,0	–
12071153	Groß Schacksdorf-Simmersdorf.....	2 517	87,2	31,3	–	53,7	1,2	–
12071160	Guben.....	4 399	68,4	40,0	–	24,1	0,2	–
12071164	Guhrow.....	668	87,7	74,5	–	9,2	–	–
12071176	Heinersbrück.....	2 398	92,3	47,5	–	10,0	–	–
12071189	Jämlitz-Klein Döben.....	2 872	94,8	23,0	0,0	63,5	0,0	–
12071193	Jänschwalde.....	8 237	79,0	23,0	–	38,0	0,1	–
12071244	Kolkwitz.....	10 468	83,7	46,2	–	34,0	0,2	–
12071294	Neiße-Malxetal.....	8 257	90,7	17,8	0,0	68,3	0,3	–
12071301	Neuhausen/Spree.....	13 423	84,3	36,3	–	45,5	0,2	–
12071304	Peitz.....	1 349	68,3	62,8	–	2,0	0,0	–
12071337	Schenkendöbern.....	21 505	92,0	25,8	0,0	59,4	0,2	–
12071341	Schmogrow-Fehrow.....	3 042	92,4	35,1	–	54,1	0,3	–
12071372	Spremberg.....	20 232	77,2	27,8	0,0	44,1	0,5	0,0
12071384	Tauer.....	4 222	95,1	19,7	0,0	72,9	0,6	–
12071386	Teichland.....	3 517	53,9	24,3	–	19,5	–	–
12071392	Tschernitz.....	1 326	79,6	31,3	–	43,4	–	–
12071401	Turnow-Preilack.....	3 802	88,3	23,2	–	57,5	0,1	–
12071408	Welzow.....	3 957	54,2	25,3	–	18,4	1,0	–
12071412	Werben.....	2 501	90,2	75,5	–	10,0	0,0	–
12071414	Wiesengrund.....	5 044	88,6	35,5	0,1	43,3	0,0	–
12072000	Teltow-Fläming	210 420	88,1	45,2	0,0	37,7	0,0	–
12072002	Am Mellensee.....	10 468	84,6	31,8	0,1	50,6	–	–
12072014	Baruth/Mark.....	23 383	92,8	26,4	–	65,9	0,0	–
12072017	Blankenfelde-Mahlow.....	5 517	64,2	42,7	–	19,8	0,0	–
12072053	Dahme/Mark.....	16 257	94,1	50,8	0,0	42,8	0,0	–
12072055	Dahmetal.....	4 156	94,7	53,6	–	41,0	0,0	–
12072120	Großbeeren.....	5 189	78,3	62,1	0,2	12,2	0,0	–
12072157	Ihlow.....	4 769	95,0	63,6	0,0	31,3	–	–

Darunter					Schlüssel- nummer
davon					
Gehölz	Heide	Moor	Sumpf	Unland, Vegeta- tionslose Fläche	
33 000 000	34 000 000	35 000 000	36 000 000	37 000 000	
Prozent					

0,8	–	–	0,0	0,5	12070280
0,8	0,0	–	–	0,5	12070296
0,4	–	–	0,0	0,1	12070300
0,7	0,0	–	–	0,3	12070302
1,4	–	–	0,0	0,7	12070316
1,0	–	–	0,0	0,5	12070325
2,0	–	–	0,1	1,5	12070348
0,6	–	–	–	0,3	12070393
1,9	–	–	–	1,3	12070416
1,0	–	–	0,1	2,3	12070424
3,3	1,0	0,1	0,1	2,4	12071000
1,0	–	–	–	0,3	12071028
10,1	–	–	–	0,1	12071032
2,3	–	–	–	0,4	12071041
2,2	–	0,2	0,0	0,0	12071044
0,4	11,6	0,1	0,0	0,1	12071052
3,5	–	0,0	0,1	3,8	12071057
3,2	–	–	–	0,0	12071060
0,9	0,1	0,2	0,4	–	12071074
3,2	0,0	0,0	0,1	5,4	12071076
2,0	–	0,0	0,0	0,1	12071153
4,2	–	0,0	0,0	0,1	12071160
3,6	–	–	0,4	–	12071164
1,3	–	–	–	33,5	12071176
3,8	3,1	0,0	–	1,3	12071189
3,8	–	0,2	0,0	14,0	12071193
3,0	–	0,2	0,2	0,0	12071244
3,6	0,2	0,0	0,1	0,6	12071294
1,7	–	0,1	0,1	0,7	12071301
3,3	–	–	–	0,0	12071304
1,8	4,6	0,2	0,2	0,1	12071337
3,0	0,0	–	–	0,1	12071341
3,8	–	0,6	0,1	0,8	12071372
1,6	0,3	0,1	0,1	0,5	12071384
7,0	–	–	1,6	1,6	12071386
4,7	–	0,0	0,0	0,1	12071392
2,1	2,7	–	0,0	2,7	12071401
7,6	–	–	0,1	2,8	12071408
4,6	–	–	–	0,2	12071412
6,0	–	0,0	–	3,7	12071414
3,8	0,3	0,0	0,2	0,8	12072000
0,1	–	–	0,3	1,8	12072002
0,3	0,0	–	–	0,2	12072014
1,2	0,0	–	0,4	0,1	12072017
0,3	–	–	–	0,2	12072053
0,1	–	–	–	0,0	12072055
3,1	–	0,0	0,3	0,6	12072120
0,1	–	–	–	0,0	12072157

11 Anteile der Fläche für Vegetation in Brandenburg am 31.12.2024 nach Nutzungsart und regionaler Gliederung (3.1)

Schlüssel- nummer	Kreisfreie Stadt Landkreis Gemeinde	Boden- fläche insgesamt	Darunter					
			Vegetation	davon				
				Landwirtschaft		Wald		
				zusammen	darunter	zusammen	darunter	
					Weih- nachts- baumkultur		Forstwirt- schafts- fläche	Waldbe- stattungs- fläche
			30 000 000	31 000 000	31 060 000	32 000 000	32 010 000	32 030 000
		Hektar	Prozent					
12072169	Jüterbog.....	17 648	90,8	28,6	–	21,1	–	–
12072232	Luckenwalde.....	4 661	72,3	38,5	–	29,3	–	–
12072240	Ludwigsfelde.....	10 998	78,9	50,8	–	26,6	0,1	–
12072297	Niedergörsdorf.....	20 577	92,7	69,6	–	21,5	–	–
12072298	Niederer Fläming.....	18 613	94,5	68,5	–	25,8	–	–
12072312	Nuthe-Urstromtal.....	34 129	94,0	33,3	–	59,5	0,0	–
12072340	Rangsdorf.....	3 379	65,8	50,8	–	9,4	0,1	–
12072426	Trebbin.....	12 637	83,5	57,9	–	21,9	0,1	–
12072477	Zossen.....	18 038	77,0	37,3	–	34,1	0,1	–
12073000	Uckermark	307 702	88,5	62,4	0,0	23,7	–	–
12073008	Angermünde.....	32 424	88,6	62,7	–	22,6	–	–
12073069	Boitzenburger Land.....	21 738	88,3	48,5	–	35,9	–	–
12073085	Brüssow.....	10 181	92,6	83,8	–	7,5	–	–
12073093	Carmzow-Wallmow.....	3 206	92,6	88,8	–	2,6	–	–
12073097	Casekow.....	9 426	93,9	74,9	–	17,4	–	–
12073157	Flieth-Stegelitz.....	4 692	89,5	59,9	–	25,5	–	–
12073189	Gartz (Oder).....	6 188	89,4	74,0	–	10,2	–	–
12073201	Gerswalde.....	9 706	92,2	65,3	–	24,3	–	–
12073216	Göritz.....	2 556	92,7	88,4	–	3,1	–	–
12073225	Gramzow.....	6 620	91,5	85,8	–	3,8	–	–
12073261	Grünow.....	3 492	91,1	86,3	–	–	–	–
12073309	Hohenselchow-Groß Pinnow.....	4 150	92,9	76,5	–	14,6	–	–
12073384	Lychen.....	11 198	85,7	23,8	–	59,9	–	–
12073393	Mescherin.....	3 104	90,2	77,5	–	6,8	–	–
12073396	Milmersdorf.....	6 356	88,1	32,1	–	54,9	–	–
12073404	Mittenwalde.....	2 307	92,6	79,1	–	9,3	–	–
12073429	Nordwestuckermark.....	25 432	90,3	71,4	0,0	17,3	–	–
12073430	Oberuckersee.....	8 496	81,1	59,0	–	20,8	–	–
12073440	Pinnow.....	1 294	75,8	64,0	–	8,3	–	–
12073452	Prenzlau.....	14 296	79,1	74,7	–	2,2	–	–
12073458	Randowtal.....	6 419	92,9	87,6	–	2,4	–	–
12073490	Schenkenberg.....	3 016	92,0	89,8	–	0,6	–	–
12073520	Schönfeld.....	2 926	90,8	87,0	–	1,1	–	–
12073532	Schwedt/Oder.....	36 074	83,7	63,2	–	18,5	–	–
12073565	Tantow.....	3 547	93,6	82,2	–	7,8	–	–
12073569	Temmen-Ringenwalde.....	6 331	90,0	27,2	–	61,0	–	–
12073572	Templin.....	37 959	88,1	30,3	–	55,5	–	–
12073578	Uckerfelde.....	4 627	91,9	88,6	–	0,0	–	–
12073579	Uckerland.....	16 721	93,0	86,9	–	5,2	–	–
12073645	Zichow.....	3 222	93,3	86,9	–	4,5	–	–
12000000	Land Brandenburg	2 965 437	86,2	47,3	0,0	35,1	0,9	0,0

Darunter					Schlüssel- nummer
davon					
Gehölz	Heide	Moor	Sumpf	Unland, Vegeta- tionslose Fläche	
33 000 000	34 000 000	35 000 000	36 000 000	37 000 000	
Prozent					

39,3	1,8	–	–	0,1	12072169
0,7	–	–	0,0	3,9	12072232
0,3	–	–	0,2	0,9	12072240
0,5	0,2	0,0	–	1,0	12072297
0,1	–	–	0,1	0,1	12072298
0,3	0,0	–	0,3	0,5	12072312
2,5	0,0	0,2	1,6	1,3	12072340
1,4	0,2	–	0,7	1,4	12072426
0,2	1,7	0,0	0,6	3,1	12072477
0,9	0,0	0,0	0,2	1,3	12073000
1,1	0,0	0,0	0,4	1,9	12073008
0,4	0,0	0,0	0,1	3,4	12073069
0,5	–	0,1	0,0	0,6	12073085
0,2	–	–	0,1	0,9	12073093
0,3	–	–	0,0	1,3	12073097
3,5	–	–	–	0,7	12073157
0,6	–	–	0,3	4,3	12073189
1,5	–	0,0	0,0	1,0	12073201
0,9	–	–	0,0	0,3	12073216
0,7	–	0,0	0,1	1,1	12073225
2,7	–	–	0,7	1,4	12073261
0,0	–	–	–	1,7	12073309
0,5	0,6	–	0,5	0,3	12073384
1,5	0,0	–	3,0	1,5	12073393
0,9	–	–	0,0	0,1	12073396
3,0	–	–	0,0	1,1	12073404
0,5	–	0,0	0,1	1,1	12073429
0,5	0,0	–	0,4	0,5	12073430
2,4	–	–	1,0	0,1	12073440
1,0	–	–	0,2	1,0	12073452
2,6	–	–	0,1	0,2	12073458
0,4	–	–	0,2	1,0	12073490
1,2	–	–	0,2	1,3	12073520
0,5	–	–	0,2	1,3	12073532
1,7	0,3	–	0,5	1,2	12073565
0,8	–	–	0,1	0,8	12073569
1,0	0,1	–	0,3	0,8	12073572
1,7	–	–	0,2	1,4	12073578
0,3	–	–	0,1	0,5	12073579
0,2	0,2	–	0,0	1,6	12073645
1,6	0,6	0,0	0,2	1,2	12000000

**12 Gemeinden, Bevölkerung und Fläche für Vegetation in Brandenburg am 31.12.2024
nach Nutzungsart und Gemeindegrößenklassen (9)**

Lfd. Nr.	Gemeindegrößenklassen	Gemein- den	Bevölke- rung ¹	Boden- fläche insgesamt	Darunter		
					Vegetation	davon	
						Landwirtschaft	
						zusammen	darunter
							Weih- nachts- baumkultur
					30 000 000	31 000 000	31 060 000
		Anzahl	1 000	Hektar			
1	unter 2 000 Einwohner.....	219	197,4	787 972	711 469	409 857	191
2	2 000 - 5 000 Einwohner.....	71	227,4	737 521	661 180	370 503	92
3	5 000 - 10 000 Einwohner.....	50	382,3	607 848	525 466	290 491	168
4	10 000 - 20 000 Einwohner.....	46	643,5	497 803	416 719	219 562	29
5	20 000 - 50 000 Einwohner.....	23	695,1	261 150	195 349	91 062	74
6	50 000 - 100 000 Einwohner.....	3	226,3	54 319	34 450	16 776	11
7	100 000 - 200 000 Einwohner.....	1	184,8	18 824	10 707	5 352	–
8	200 000 - 500 000 Einwohner.....	–	–	–	–	–	–
9	500 000 und mehr Einwohner.....	–	–	–	–	–	–

¹ Stichtag 31.12.2024

Darunter								Lfd. Nr.
davon								
Wald			Gehölz	Heide	Moor	Sumpf	Unland, Vegeta- tionslose Fläche	
zusammen	darunter							
	Forstwirt- schafts- fläche	Waldbe- stattungs- fläche						
32 000 000	32 010 000	32 030 000	33 000 000	34 000 000	35 000 000	36 000 000	37 000 000	
Hektar								
279 869	6 919	5	8 133	2 608	210	1 231	9 561	1
274 254	12 667	10	7 287	1 675	175	910	6 377	2
215 246	3 109	19	8 096	2 636	104	1 600	7 293	3
160 772	2 047	15	18 014	9 215	91	1 563	7 501	4
93 375	727	6	5 134	1 129	141	552	3 955	5
13 693	196	—	1 660	—	611	182	1 530	6
4 666	—	—	201	225	3	41	219	7
—	—	—	—	—	—	—	—	8
—	—	—	—	—	—	—	—	9

13 Fläche für Gewässer in Brandenburg am 31.12.2024 nach Nutzungsart und regionaler Gliederung (1.1)

Schlüssel- nummer	Kreisfreie Stadt Landkreis Gemeinde	Boden- fläche insgesamt	Darunter			
			Gewässer	davon		
				Fließgewässer		Hafen- becken
				zusammen	darunter	
					Kanal	
			40 000 000	41 000 000	41 020 000	42 000 000
Hektar						
12051000	Brandenburg an der Havel.....	22 973	3 748	715	–	6
12052000	Cottbus.....	16 561	2 039	228	–	–
12053000	Frankfurt (Oder).....	14 785	523	192	–	0
12054000	Potsdam.....	18 824	2 052	1 581	–	0
12060000	Barnim.....	147 958	7 033	1 108	27	3
12060005	Ahrensfelde.....	5 791	86	10	–	–
12060012	Althüttendorf.....	1 881	83	5	–	–
12060020	Bernau bei Berlin.....	10 421	66	25	–	–
12060024	Biesenthal.....	6 089	260	26	–	–
12060034	Breydin.....	3 531	16	9	–	–
12060036	Britz.....	1 550	15	7	–	–
12060045	Chorin.....	12 205	1 522	43	–	–
12060052	Eberswalde.....	9 363	317	136	–	1
12060068	Friedrichswalde.....	4 508	373	18	–	–
12060092	Hohenfinow.....	2 184	21	13	–	–
12060100	Joachimsthal.....	12 167	1 761	15	–	–
12060128	Liepe.....	1 085	98	80	–	–
12060149	Lunow-Stolzenhagen.....	3 391	269	212	–	0
12060154	Marienwerder.....	4 032	181	95	–	0
12060161	Melchow.....	1 660	19	8	–	–
12060172	Niederfinow.....	1 329	77	76	–	–
12060176	Oderberg.....	3 612	189	72	25	–
12060181	Panketal.....	2 586	17	15	–	–
12060185	Parsteinsee.....	1 706	32	3	–	–
12060192	Rüdnitz.....	1 392	10	5	–	–
12060198	Schorfheide.....	23 817	673	124	3	–
12060250	Sydower Fließ.....	3 239	5	4	–	–
12060269	Wandlitz.....	16 283	749	83	–	1
12060280	Werneuchen.....	11 702	162	20	–	–
12060296	Ziethen.....	2 436	33	5	–	–
12061000	Dahme-Spreewald	227 451	9 184	3 443	–	1
12061005	Alt Zauche-Wußwerk.....	3 331	86	81	–	–
12061017	Bersteland.....	2 950	30	29	–	–
12061020	Bestensee.....	3 805	524	9	–	–
12061061	Byhleguhre-Byhlen.....	3 580	201	40	–	–
12061097	Drahnisdorf.....	2 694	23	21	–	–
12061112	Eichwalde.....	279	5	5	–	–
12061164	Golßen.....	6 366	164	65	–	–
12061192	Groß Köris.....	6 902	487	121	–	0
12061216	Halbe.....	7 802	97	38	–	–
12061217	Heidesee.....	13 567	1 206	127	–	0
12061219	Heideblick.....	16 657	104	68	–	–
12061224	Jamlitz.....	4 342	124	48	–	–
12061244	Kasel-Golzig.....	3 439	25	22	–	–
12061260	Königs Wusterhausen.....	9 604	851	435	–	0
12061265	Krausnick-Groß Wasserburg.....	5 479	82	82	–	–
12061308	Lieberose.....	7 303	70	64	–	–
12061316	Lübben (Spreewald).....	12 086	336	217	–	0
12061320	Luckau.....	20 744	958	121	–	0

Darunter				Schlüssel- nummer
davon				
stehendes Gewässer			Meer	
zusammen	darunter Stausee			
	zusammen	darunter		
		Speicher- becken		
43 000 000	43 010 100	43 010 101	44 000 000	
Hektar				

3 027	–	–	–	12051000
1 811	–	–	–	12052000
331	–	–	–	12053000
471	–	–	–	12054000
5 922	–	–	–	12060000
76	–	–	–	12060005
78	–	–	–	12060012
42	–	–	–	12060020
234	–	–	–	12060024
6	–	–	–	12060034
7	–	–	–	12060036
1 480	–	–	–	12060045
181	–	–	–	12060052
355	–	–	–	12060068
8	–	–	–	12060092
1 746	–	–	–	12060100
18	–	–	–	12060128
57	–	–	–	12060149
86	–	–	–	12060154
11	–	–	–	12060161
1	–	–	–	12060172
117	–	–	–	12060176
1	–	–	–	12060181
29	–	–	–	12060185
4	–	–	–	12060192
549	–	–	–	12060198
1	–	–	–	12060250
664	–	–	–	12060269
142	–	–	–	12060280
27	–	–	–	12060296
5 741	0	0	–	12061000
5	–	–	–	12061005
1	–	–	–	12061017
515	–	–	–	12061020
161	–	–	–	12061061
2	0	0	–	12061097
–	–	–	–	12061112
99	–	–	–	12061164
366	–	–	–	12061192
59	–	–	–	12061216
1 078	–	–	–	12061217
36	–	–	–	12061219
77	–	–	–	12061224
3	–	–	–	12061244
416	–	–	–	12061260
1	–	–	–	12061265
5	–	–	–	12061308
119	–	–	–	12061316
836	–	–	–	12061320

13 Fläche für Gewässer in Brandenburg am 31.12.2024 nach Nutzungsart und regionaler Gliederung (1.1)

Schlüssel- nummer	Kreisfreie Stadt Landkreis Gemeinde	Boden- fläche insgesamt	Darunter			
			Gewässer	davon		
				Fließgewässer		Hafen- becken
				zusammen	darunter	
					Kanal	
			40 000 000	41 000 000	41 020 000	42 000 000
Hektar						
12061328	Märkisch Buchholz.....	2 486	191	41	–	–
12061329	Märkische Heide.....	21 155	693	171	–	–
12061332	Mittenwalde.....	9 913	309	104	–	–
12061344	Münchehofe.....	6 232	28	28	–	–
12061352	Neu Zauche.....	3 902	89	27	–	–
12061405	Rietzneuendorf-Staakow.....	2 811	20	19	–	–
12061428	Schleppzig.....	3 065	207	108	–	–
12061433	Schönefeld.....	8 162	54	35	–	–
12061435	Schönwald.....	4 494	16	16	–	–
12061444	Schulzendorf.....	910	11	11	–	–
12061448	Schwerin.....	671	127	79	–	0
12061450	Schwiebichsee.....	13 141	1 295	979	–	–
12061470	Spreewaldheide.....	3 616	60	9	–	–
12061471	Steinreich.....	4 196	6	2	–	–
12061476	Straupitz.....	2 171	38	36	–	0
12061492	Teupitz.....	4 816	439	7	–	–
12061510	Unterspreewald.....	2 602	65	64	–	–
12061540	Wildau.....	911	26	24	–	–
12061572	Zeuthen.....	1 268	134	93	–	–
12062000	Elbe-Elster	189 918	3 465	1 984	–	6
12062024	Bad Liebenwerda.....	13 888	406	164	–	–
12062088	Crinitz.....	2 195	10	7	–	–
12062092	Doberlug-Kirchhain.....	15 036	178	107	–	–
12062124	Elsterwerda.....	4 050	65	63	–	–
12062128	Falkenberg/Elster.....	8 216	155	93	–	–
12062134	Fichtwald.....	3 176	28	24	–	–
12062140	Finstertal.....	7 752	239	19	–	–
12062177	Görden-Staupitz.....	2 851	75	27	–	–
12062196	Gröden.....	2 214	56	50	–	–
12062208	Großthiemig.....	2 010	43	33	–	–
12062219	Heideland.....	3 174	37	15	–	–
12062224	Herzberg (Elster).....	14 901	267	243	–	–
12062232	Hirschfeld.....	2 046	59	57	–	–
12062237	Hohenbucko.....	4 304	11	10	–	–
12062240	Hohenleipisch.....	3 506	33	17	–	–
12062282	Kremitzau.....	2 359	31	30	–	–
12062289	Lebusa.....	3 379	45	15	–	–
12062293	Lichterfeld-Schacksdorf.....	4 026	12	3	–	–
12062333	Massen-Niederlausitz.....	7 608	44	36	–	–
12062336	Merzdorf.....	1 280	23	23	–	–
12062341	Mühlberg/Elbe.....	8 920	350	129	–	6
12062372	Plessa.....	5 274	165	94	–	–
12062410	Röderland.....	4 626	100	76	–	–
12062417	Rückersdorf.....	2 471	81	21	–	–
12062425	Sallgast.....	4 223	53	32	–	–
12062440	Schilda.....	869	7	7	–	–
12062445	Schlieben.....	7 865	69	63	–	–
12062453	Schönborn.....	3 883	124	47	–	–
12062461	Schönnewalde.....	15 616	150	122	–	–
12062464	Schraden.....	1 650	26	26	–	–

Darunter				Schlüssel- nummer
davon				
stehendes Gewässer			Meer	
zusammen	darunter Stausee			
	zusammen	darunter		
		Speicher- becken		
43 000 000	43 010 100	43 010 101	44 000 000	
Hektar				

151	–	–	–	12061328
522	–	–	–	12061329
205	–	–	–	12061332
1	–	–	–	12061344
62	–	–	–	12061352
1	–	–	–	12061405
99	–	–	–	12061428
19	–	–	–	12061433
1	–	–	–	12061435
0	–	–	–	12061444
48	–	–	–	12061448
316	–	–	–	12061450
52	–	–	–	12061470
4	–	–	–	12061471
3	–	–	–	12061476
432	–	–	–	12061492
1	–	–	–	12061510
2	–	–	–	12061540
41	–	–	–	12061572
1 476	0	0	–	12062000
242	–	–	–	12062024
3	–	–	–	12062088
71	–	–	–	12062092
2	–	–	–	12062124
62	–	–	–	12062128
4	–	–	–	12062134
220	–	–	–	12062140
48	0	0	–	12062177
7	–	–	–	12062196
10	–	–	–	12062208
22	–	–	–	12062219
23	0	0	–	12062224
1	–	–	–	12062232
1	–	–	–	12062237
16	–	–	–	12062240
1	–	–	–	12062282
30	–	–	–	12062289
9	–	–	–	12062293
8	–	–	–	12062333
0	–	–	–	12062336
215	–	–	–	12062341
70	–	–	–	12062372
24	–	–	–	12062410
60	–	–	–	12062417
21	–	–	–	12062425
0	–	–	–	12062440
6	–	–	–	12062445
77	–	–	–	12062453
28	–	–	–	12062461
–	–	–	–	12062464

13 Fläche für Gewässer in Brandenburg am 31.12.2024 nach Nutzungsart und regionaler Gliederung (1.1)

Schlüssel- nummer	Kreisfreie Stadt Landkreis Gemeinde	Boden- fläche insgesamt	Darunter			
			Gewässer	davon		
				Fließgewässer		Hafen- becken
				zusammen	darunter	
					Kanal	
			40 000 000	41 000 000	41 020 000	42 000 000
Hektar						
12062469	Sonnewalde.....	11 929	174	89	–	–
12062492	Tröbitz.....	1 059	79	12	–	–
12062500	Uebigau-Wahrenbrück.....	13 561	272	230	–	–
12063000	Havelland	172 731	5 250	3 688	9	2
12063036	Brieselang.....	4 426	109	80	–	–
12063056	Dallgow-Döberitz.....	6 654	24	23	–	–
12063080	Falkensee.....	4 334	104	36	–	–
12063088	Friesack.....	8 403	108	106	–	–
12063094	Gollenberg.....	3 051	33	33	–	–
12063112	Großderschau.....	2 015	60	59	–	–
12063134	Havelaue.....	7 481	838	230	–	–
12063142	Wiesenaue.....	4 694	53	53	–	–
12063148	Ketzin/Havel.....	9 365	1 001	769	–	0
12063161	Kleßen-Görne.....	4 218	159	67	–	–
12063165	Kotzen.....	4 287	99	81	0	–
12063186	Märkisch Luch.....	7 153	98	78	–	–
12063189	Milower Land.....	16 133	419	338	–	–
12063202	Mühlenberge.....	3 963	55	42	8	–
12063208	Nauen.....	26 815	355	259	–	–
12063212	Nennhausen.....	8 969	122	104	–	–
12063228	Paulinenaue.....	3 158	37	36	–	–
12063240	Pessin.....	2 039	21	19	–	–
12063244	Premnitz.....	4 627	133	120	–	1
12063252	Rathenow.....	11 310	413	297	–	0
12063256	Retzow.....	1 484	10	8	–	–
12063260	Rhinow.....	3 167	48	42	–	–
12063273	Schönwalde-Glien.....	9 735	145	140	–	–
12063274	Seeblick.....	4 841	572	492	–	0
12063293	Stechow-Ferchesar.....	5 122	142	89	–	0
12063357	Wustermark.....	5 288	93	87	–	–
12064000	Märkisch-Oderland	215 866	5 600	2 424	0	0
12064009	Alt Tucheband.....	3 068	34	30	–	–
12064029	Altlandsberg.....	10 660	93	31	–	–
12064044	Bad Freienwalde (Oder).....	13 111	435	326	0	–
12064053	Beiersdorf-Freudenberg.....	2 535	3	–	–	–
12064057	Bleyen-Genschmar.....	2 968	240	169	–	–
12064061	Bliesdorf.....	3 497	40	38	–	–
12064084	Buckow (Märkische Schweiz).....	1 442	191	5	–	–
12064125	Falkenberg.....	5 960	93	57	–	–
12064128	Falkenhagen (Mark).....	2 723	164	3	–	–
12064130	Fichtenhöhe.....	2 291	24	5	–	–
12064136	Fredersdorf-Vogelsdorf.....	1 642	18	11	–	–
12064153	Garzau-Garzin.....	2 610	49	12	–	–
12064172	Golzow.....	1 729	16	12	–	–
12064190	Gusow-Platkow.....	3 805	108	37	–	–
12064205	Heckelberg-Brunow.....	3 578	15	0	–	–
12064222	Höhenland.....	5 395	41	1	–	–
12064227	Hoppegarten.....	3 198	52	13	–	–
12064266	Küstriner Vorland.....	4 652	203	145	–	–

Darunter				Schlüssel- nummer
davon				
stehendes Gewässer			Meer	
zusammen	darunter Stausee			
	zusammen	darunter		
		Speicher- becken		
43 000 000	43 010 100	43 010 101	44 000 000	
Hektar				

85	–	–	–	12062469
67	–	–	–	12062492
42	–	–	–	12062500
1 560	–	–	–	12063000
29	–	–	–	12063036
2	–	–	–	12063056
67	–	–	–	12063080
1	–	–	–	12063088
0	–	–	–	12063094
1	–	–	–	12063112
608	–	–	–	12063134
0	–	–	–	12063142
232	–	–	–	12063148
93	–	–	–	12063161
18	–	–	–	12063165
20	–	–	–	12063186
81	–	–	–	12063189
13	–	–	–	12063202
96	–	–	–	12063208
18	–	–	–	12063212
1	–	–	–	12063228
2	–	–	–	12063240
12	–	–	–	12063244
117	–	–	–	12063252
3	–	–	–	12063256
6	–	–	–	12063260
5	–	–	–	12063273
79	–	–	–	12063274
52	–	–	–	12063293
6	–	–	–	12063357
3 176	–	–	–	12064000
4	–	–	–	12064009
63	–	–	–	12064029
109	–	–	–	12064044
3	–	–	–	12064053
71	–	–	–	12064057
2	–	–	–	12064061
186	–	–	–	12064084
36	–	–	–	12064125
161	–	–	–	12064128
19	–	–	–	12064130
7	–	–	–	12064136
37	–	–	–	12064153
4	–	–	–	12064172
71	–	–	–	12064190
14	–	–	–	12064205
40	–	–	–	12064222
39	–	–	–	12064227
58	–	–	–	12064266

13 Fläche für Gewässer in Brandenburg am 31.12.2024 nach Nutzungsart und regionaler Gliederung (1.1)

Schlüssel- nummer	Kreisfreie Stadt Landkreis Gemeinde	Boden- fläche insgesamt	Darunter			
			Gewässer	davon		
				Fließgewässer		Hafen- becken
				zusammen	darunter	
					Kanal	
			40 000 000	41 000 000	41 020 000	42 000 000
Hektar						
12064268	Lebus.....	5 442	187	170	–	–
12064274	Letschin.....	14 221	473	450	–	–
12064288	Lietzen.....	2 925	157	3	–	–
12064290	Lindendorf.....	4 014	52	46	–	–
12064303	Märkische Höhe.....	3 426	73	9	–	–
12064317	Müncheberg.....	15 229	321	30	–	–
12064336	Neuenhagen bei Berlin.....	1 961	11	7	–	–
12064340	Neuhardenberg.....	7 813	442	51	–	–
12064349	Neulewin.....	4 100	116	111	–	–
12064365	Neutrebbin.....	3 676	33	30	–	–
12064370	Oberbarnim.....	5 272	36	7	–	–
12064371	Oderaue.....	6 591	234	230	–	–
12064380	Petershagen/Eggersdorf.....	1 763	13	8	–	–
12064388	Podelzig.....	2 523	18	17	–	–
12064393	Prötzel.....	8 610	103	5	–	–
12064408	Rehfelde.....	4 651	34	25	–	–
12064417	Reichenow-Möglin.....	2 281	34	1	–	–
12064420	Reitwein.....	2 390	120	109	–	–
12064428	Rüdersdorf bei Berlin.....	7 039	408	35	–	0
12064448	Seelow.....	4 273	55	53	–	–
12064472	Strausberg.....	6 794	361	14	–	–
12064480	Treplin.....	1 135	5	5	–	–
12064482	Vierlinden.....	6 974	112	32	–	–
12064484	Waldsiedersdorf.....	1 557	119	4	–	–
12064512	Wriezen.....	9 514	74	49	–	–
12064538	Zechin.....	2 785	31	23	–	–
12064539	Zeschdorf.....	4 044	162	4	–	–
12065000	Oberhavel	180 826	6 587	2 115	–	12
12065036	Birkenwerder.....	1 812	22	15	–	–
12065084	Fürstenberg/Havel.....	21 385	1 514	166	–	1
12065096	Gliencke/Nordbahn.....	461	2	2	–	–
12065100	Gransee.....	12 168	494	107	–	–
12065117	Großwoltersdorf.....	5 266	63	29	–	–
12065136	Hennigsdorf.....	3 148	227	95	–	4
12065144	Hohen Neuendorf.....	4 856	55	44	–	0
12065165	Kremmen.....	20 961	373	298	–	–
12065180	Leegebruch.....	645	19	12	–	–
12065193	Liebenwalde.....	14 214	487	333	–	0
12065198	Löwenberger Land.....	24 543	509	217	–	–
12065225	Mühlenbecker Land.....	5 265	157	40	–	–
12065251	Oberkrämer.....	10 362	166	78	–	–
12065256	Oranienburg.....	16 369	407	261	–	2
12065276	Schönermark.....	1 191	11	9	–	–
12065301	Sonnenberg.....	5 057	174	40	–	–
12065310	Stechlin.....	8 473	815	19	–	–
12065332	Velten.....	2 342	59	42	–	2
12065356	Zehdenick.....	22 306	1 032	308	–	3
12066000	Oberspreewald-Lausitz	122 348	8 519	1 139	–	2
12066008	Altdöbern.....	6 154	935	37	–	–

Darunter				Schlüssel- nummer
davon				
stehendes Gewässer			Meer	
zusammen	darunter Stausee			
	zusammen	darunter		
		Speicher- becken		
43 000 000	43 010 100	43 010 101	44 000 000	
Hektar				

17	–	–	–	12064268
22	–	–	–	12064274
154	–	–	–	12064288
5	–	–	–	12064290
64	–	–	–	12064303
291	–	–	–	12064317
4	–	–	–	12064336
392	–	–	–	12064340
4	–	–	–	12064349
3	–	–	–	12064365
28	–	–	–	12064370
4	–	–	–	12064371
4	–	–	–	12064380
2	–	–	–	12064388
98	–	–	–	12064393
9	–	–	–	12064408
33	–	–	–	12064417
12	–	–	–	12064420
372	–	–	–	12064428
1	–	–	–	12064448
347	–	–	–	12064472
1	–	–	–	12064480
80	–	–	–	12064482
115	–	–	–	12064484
25	–	–	–	12064512
8	–	–	–	12064538
158	–	–	–	12064539
4 459	–	–	–	12065000
7	–	–	–	12065036
1 347	–	–	–	12065084
0	–	–	–	12065096
387	–	–	–	12065100
34	–	–	–	12065117
129	–	–	–	12065136
11	–	–	–	12065144
75	–	–	–	12065165
6	–	–	–	12065180
153	–	–	–	12065193
292	–	–	–	12065198
118	–	–	–	12065225
88	–	–	–	12065251
144	–	–	–	12065256
3	–	–	–	12065276
135	–	–	–	12065301
796	–	–	–	12065310
14	–	–	–	12065332
722	–	–	–	12065356
7 378	–	–	–	12066000
899	–	–	–	12066008

13 Fläche für Gewässer in Brandenburg am 31.12.2024 nach Nutzungsart und regionaler Gliederung (1.1)

Schlüssel- nummer	Kreisfreie Stadt Landkreis Gemeinde	Boden- fläche insgesamt	Darunter			
			Gewässer	davon		
				Fließgewässer		Hafen- becken
				zusammen	darunter	
					Kanal	
			40 000 000	41 000 000	41 020 000	42 000 000
			Hektar			
12066041	Bronkow.....	3 854	32	28	–	–
12066052	Calau.....	16 349	677	71	–	–
12066064	Frauendorf.....	2 083	40	13	–	–
12066104	Großkmehlen.....	1 388	23	23	–	–
12066112	Großräschen.....	8 186	510	47	–	2
12066116	Grünwald.....	1 345	21	14	–	–
12066120	Guteborn.....	1 669	67	16	–	–
12066124	Hermisdorf.....	3 303	100	35	–	–
12066132	Hohenbocka.....	1 560	51	12	–	–
12066168	Kroppen.....	1 525	91	22	–	–
12066176	Lauchhammer.....	8 930	396	66	–	–
12066188	Lindenau.....	1 117	39	10	–	–
12066196	Lübbenau/Spreewald.....	13 951	835	313	–	0
12066202	Luckaitztal.....	4 191	105	55	–	–
12066226	Neu-Seeland.....	3 799	201	15	–	–
12066228	Neupetershain.....	1 880	4	2	–	–
12066240	Ortrand.....	736	11	8	–	–
12066272	Ruhland.....	3 722	52	46	–	–
12066285	Schipkau.....	6 894	214	25	–	–
12066292	Schwarzbach.....	1 584	24	24	–	–
12066296	Schwarzheide.....	3 344	186	26	–	–
12066304	Senftenberg.....	12 756	3 098	80	–	0
12066316	Tettau.....	884	12	12	–	–
12066320	Vetschau/Spreewald.....	11 142	794	142	–	0
12067000	Oder-Spree	225 676	8 381	2 145	3	14
12067024	Bad Saarow.....	5 036	1 271	5	–	–
12067036	Beeskow.....	7 790	169	118	–	0
12067040	Berkenbrück.....	1 784	151	23	–	–
12067072	Briesen (Mark).....	11 168	267	106	–	–
12067076	Brieskow-Finkenheerd.....	1 361	100	19	3	–
12067112	Diensdorf-Radlow.....	935	1	1	–	–
12067120	Eisenhüttenstadt.....	6 347	457	305	–	10
12067124	Erkner.....	1 653	130	16	–	0
12067137	Friedland.....	17 415	583	81	–	–
12067144	Fürstenwalde/Spree.....	7 067	149	107	–	0
12067173	Gosen-Neu Zittau.....	1 526	35	34	–	–
12067180	Groß Lindow.....	1 539	63	60	–	–
12067201	Grünheide (Mark).....	12 690	443	63	–	0
12067205	Grunow-Dammendorf.....	4 514	40	4	–	–
12067237	Jacobsdorf.....	5 058	24	16	–	–
12067288	Langewahl.....	1 345	23	20	–	–
12067292	Lawitz.....	607	4	3	–	–
12067324	Mixdorf.....	1 322	3	2	–	–
12067336	Müllrose.....	6 923	226	47	–	0
12067338	Neiße münde.....	4 228	114	104	–	–
12067357	Neuzelle.....	13 594	169	25	–	–
12067397	Ragow-Merz.....	4 375	20	17	–	–
12067408	Rauen.....	2 159	0	–	–	–
12067413	Reichenwalde.....	2 631	37	0	–	–
12067426	Rietz-Neuendorf.....	18 482	221	140	–	–

Darunter				Schlüssel- nummer
davon				
stehendes Gewässer			Meer	
zusammen	darunter Stausee			
	zusammen	darunter		
		Speicher- becken		
43 000 000	43 010 100	43 010 101	44 000 000	
Hektar				

4	–	–	–	12066041
606	–	–	–	12066052
28	–	–	–	12066064
1	–	–	–	12066104
461	–	–	–	12066112
8	–	–	–	12066116
51	–	–	–	12066120
65	–	–	–	12066124
39	–	–	–	12066132
69	–	–	–	12066168
331	–	–	–	12066176
29	–	–	–	12066188
522	–	–	–	12066196
50	–	–	–	12066202
185	–	–	–	12066226
2	–	–	–	12066228
3	–	–	–	12066240
7	–	–	–	12066272
189	–	–	–	12066285
–	–	–	–	12066292
161	–	–	–	12066296
3 018	–	–	–	12066304
–	–	–	–	12066316
652	–	–	–	12066320
6 223	0	0	–	12067000
1 266	–	–	–	12067024
52	–	–	–	12067036
128	–	–	–	12067040
161	–	–	–	12067072
80	–	–	–	12067076
0	–	–	–	12067112
143	–	–	–	12067120
114	–	–	–	12067124
502	–	–	–	12067137
41	–	–	–	12067144
0	–	–	–	12067173
3	–	–	–	12067180
380	–	–	–	12067201
36	–	–	–	12067205
8	–	–	–	12067237
3	–	–	–	12067288
0	–	–	–	12067292
0	–	–	–	12067324
179	–	–	–	12067336
10	0	0	–	12067338
144	–	–	–	12067357
3	–	–	–	12067397
0	–	–	–	12067408
37	–	–	–	12067413
81	–	–	–	12067426

13 Fläche für Gewässer in Brandenburg am 31.12.2024 nach Nutzungsart und regionaler Gliederung (1.1)

Schlüssel- nummer	Kreisfreie Stadt Landkreis Gemeinde	Boden- fläche insgesamt	Darunter			
			Gewässer	davon		
				Fließgewässer		Hafen- becken
				zusammen	darunter	
					Kanal	
			40 000 000	41 000 000	41 020 000	42 000 000
Hektar						
12067438	Schlaubetal.....	5 256	154	11	–	–
12067440	Schöneiche bei Berlin.....	1 673	11	8	–	–
12067458	Siehdichum.....	7 362	91	32	–	–
12067469	Spreenhagen.....	13 703	307	222	–	1
12067473	Steinhöfel.....	16 047	178	56	–	–
12067481	Storkow (Mark).....	18 072	1 893	72	–	1
12067493	Tauche.....	12 160	612	162	–	–
12067508	Vogelsang.....	586	7	6	–	–
12067520	Wendisch Rietz.....	2 507	110	8	–	2
12067528	Wiesenu.....	2 975	164	159	–	–
12067544	Woltersdorf.....	912	55	3	–	–
12067552	Ziltendorf.....	2 877	100	91	–	–
12068000	Ostprignitz-Ruppin	252 639	8 280	2 229	–	8
12068052	Breddin.....	4 497	59	57	–	–
12068072	Dabergotz.....	1 266	16	11	–	–
12068109	Dreetz.....	6 475	218	138	–	0
12068117	Fehrbellin.....	27 038	1 103	616	–	–
12068181	Heiligengrabe.....	20 766	224	141	–	–
12068188	Herzberg (Mark).....	1 873	35	34	–	–
12068264	Kyritz.....	15 737	686	123	–	1
12068280	Lindow (Mark).....	6 547	566	30	–	0
12068306	Märkisch Linden.....	4 419	37	31	–	–
12068320	Neuruppin.....	30 519	1 646	155	–	1
12068324	Neustadt (Dosse).....	7 587	129	114	–	–
12068353	Rheinsberg.....	32 814	2 159	76	–	6
12068372	Rüthnick.....	1 769	25	25	–	–
12068409	Sieversdorf-Hohenofen.....	2 002	38	34	–	–
12068413	Storbeck-Frankendorf.....	4 269	13	11	–	–
12068417	Stüdenitz-Schönermark.....	2 435	34	32	–	–
12068425	Temnitzquell.....	6 576	80	17	–	–
12068426	Temnitztal.....	5 248	94	73	–	–
12068437	Vielitzsee.....	2 218	157	14	–	0
12068452	Walsleben.....	3 191	25	22	–	–
12068468	Wittstock/Dosse.....	42 020	472	197	–	–
12068477	Wusterhausen/Dosse.....	19 634	403	220	–	0
12068501	Zernitz-Lohm.....	3 737	61	60	–	–
12069000	Potsdam-Mittelmark	259 203	6 387	3 177	–	3
12069017	Beelitz.....	18 131	227	114	–	–
12069018	Beetzsee.....	2 128	87	42	–	–
12069019	Beetzseeheide.....	3 760	82	65	–	–
12069020	Bad Belzig.....	23 609	105	89	–	–
12069028	Bensdorf.....	3 434	74	74	–	–
12069052	Borkheide.....	676	–	–	–	–
12069056	Borkwalde.....	489	–	–	–	–
12069076	Brück.....	8 618	86	81	–	–
12069089	Buckautal.....	3 932	20	19	–	–
12069216	Golzow.....	4 024	35	35	–	–
12069224	Görzke.....	7 558	7	6	–	–
12069232	Gräben.....	4 062	19	16	–	–

Darunter				Schlüssel- nummer
davon				
stehendes Gewässer			Meer	
zusammen	darunter Stausee			
	zusammen	darunter		
		Speicher- becken		
43 000 000	43 010 100	43 010 101	44 000 000	
Hektar				

143	–	–	–	12067438
2	–	–	–	12067440
59	–	–	–	12067458
84	–	–	–	12067469
122	–	–	–	12067473
1 821	–	–	–	12067481
450	–	–	–	12067493
1	–	–	–	12067508
100	–	–	–	12067520
5	–	–	–	12067528
53	–	–	–	12067544
9	–	–	–	12067552
6 043	–	–	–	12068000
1	–	–	–	12068052
5	–	–	–	12068072
80	–	–	–	12068109
487	–	–	–	12068117
83	–	–	–	12068181
1	–	–	–	12068188
563	–	–	–	12068264
536	–	–	–	12068280
6	–	–	–	12068306
1 491	–	–	–	12068320
15	–	–	–	12068324
2 077	–	–	–	12068353
0	–	–	–	12068372
4	–	–	–	12068409
2	–	–	–	12068413
2	–	–	–	12068417
63	–	–	–	12068425
20	–	–	–	12068426
143	–	–	–	12068437
3	–	–	–	12068452
276	–	–	–	12068468
183	–	–	–	12068477
1	–	–	–	12068501
3 207	–	–	–	12069000
112	–	–	–	12069017
45	–	–	–	12069018
18	–	–	–	12069019
15	–	–	–	12069020
0	–	–	–	12069028
–	–	–	–	12069052
–	–	–	–	12069056
5	–	–	–	12069076
1	–	–	–	12069089
0	–	–	–	12069216
1	–	–	–	12069224
3	–	–	–	12069232

13 Fläche für Gewässer in Brandenburg am 31.12.2024 nach Nutzungsart und regionaler Gliederung (1.1)

Schlüssel- nummer	Kreisfreie Stadt Landkreis Gemeinde	Boden- fläche insgesamt	Darunter			
			Gewässer	davon		
				Fließgewässer		Hafen- becken
				zusammen	darunter	
					Kanal	
			40 000 000	41 000 000	41 020 000	42 000 000
Hektar						
12069249	Groß Kreutz (Havel).....	9 935	480	390	–	2
12069270	Havelsee.....	8 197	535	257	–	–
12069304	Kleinmachnow.....	1 191	34	34	–	–
12069306	Kloster Lehnin.....	20 092	884	139	–	–
12069345	Linthe.....	2 979	30	20	–	–
12069397	Michendorf.....	6 869	68	25	–	–
12069402	Mühlenfließ.....	5 872	23	21	–	–
12069448	Niemegk.....	4 511	21	10	–	–
12069454	Nuthetal.....	4 803	69	59	–	–
12069460	Päwesin.....	2 365	93	56	–	–
12069470	Planebruch.....	6 539	45	43	–	–
12069474	Planetetal.....	4 276	44	27	–	–
12069485	Rabenstein/Fläming.....	7 918	12	9	–	–
12069537	Rosenau.....	4 974	53	50	–	–
12069541	Roskow.....	3 926	165	147	–	–
12069590	Schwielowsee.....	5 829	826	313	–	–
12069596	Seddiner See.....	2 398	203	1	–	–
12069604	Stahnsdorf.....	4 947	69	50	–	–
12069616	Teltow.....	2 159	30	27	–	1
12069632	Treuenbrietzen.....	21 243	114	99	–	–
12069648	Wenzlow.....	2 054	14	14	–	–
12069656	Werder (Havel).....	11 712	1 601	635	–	–
12069665	Wiesenburg/Mark.....	22 019	27	15	–	–
12069680	Wollin.....	2 800	21	20	–	–
12069688	Wusterwitz.....	2 378	130	123	–	–
12069696	Ziesar.....	6 796	53	50	–	–
12070000	Prignitz	213 858	4 157	3 241	–	9
12070008	Bad Wilsnack.....	7 938	115	111	–	–
12070028	Berge.....	2 661	21	13	–	–
12070052	Breese.....	2 376	24	21	–	–
12070060	Cumlosen.....	2 218	184	165	–	–
12070096	Gerdshagen.....	2 299	20	13	–	–
12070125	Groß Pankow (Prignitz).....	25 078	221	164	–	–
12070145	Gülitz-Reetz.....	2 433	22	17	–	–
12070149	Gumtow.....	21 315	222	202	–	–
12070153	Halenbeck-Rohlsdorf.....	3 991	73	22	–	–
12070173	Karstädt.....	25 353	216	162	–	0
12070222	Kümmernitztal.....	2 038	43	10	–	–
12070236	Lanz.....	6 035	172	147	–	–
12070241	Legde/Quitze.....	4 182	187	167	–	–
12070244	Lenzen (Elbe).....	9 620	562	346	–	3
12070246	Lenzerwische.....	4 207	499	455	–	–
12070266	Marienfließ.....	7 770	48	38	–	–
12070280	Meyenburg.....	5 071	18	13	–	–
12070296	Perleberg.....	13 869	135	108	–	–
12070300	Pirow.....	3 781	38	29	–	–
12070302	Plattenburg.....	20 201	246	142	–	–
12070316	Pritzwalk.....	16 732	99	77	–	–
12070325	Putlitz.....	11 968	135	110	–	–
12070348	Rühstädt.....	2 915	383	306	–	–

Darunter				Schlüssel- nummer
davon				
stehendes Gewässer			Meer	
zusammen	darunter Stausee			
	zusammen	darunter		
		Speicher- becken		
43 000 000	43 010 100	43 010 101	44 000 000	
Hektar				

88	–	–	–	12069249
278	–	–	–	12069270
0	–	–	–	12069304
745	–	–	–	12069306
10	–	–	–	12069345
43	–	–	–	12069397
2	–	–	–	12069402
11	–	–	–	12069448
10	–	–	–	12069454
37	–	–	–	12069460
2	–	–	–	12069470
17	–	–	–	12069474
3	–	–	–	12069485
3	–	–	–	12069537
17	–	–	–	12069541
513	–	–	–	12069590
202	–	–	–	12069596
19	–	–	–	12069604
2	–	–	–	12069616
16	–	–	–	12069632
–	–	–	–	12069648
966	–	–	–	12069656
12	–	–	–	12069665
1	–	–	–	12069680
7	–	–	–	12069688
2	–	–	–	12069696
907	33	0	–	12070000
4	–	–	–	12070008
8	–	–	–	12070028
3	–	–	–	12070052
19	–	–	–	12070060
7	0	–	–	12070096
57	–	–	–	12070125
5	–	–	–	12070145
20	–	–	–	12070149
51	–	–	–	12070153
53	–	–	–	12070173
33	32	–	–	12070222
25	–	–	–	12070236
20	–	–	–	12070241
213	–	–	–	12070244
44	–	–	–	12070246
10	–	–	–	12070266
5	–	–	–	12070280
27	–	–	–	12070296
9	–	–	–	12070300
103	–	–	–	12070302
22	–	–	–	12070316
25	0	0	–	12070325
77	–	–	–	12070348

13 Fläche für Gewässer in Brandenburg am 31.12.2024 nach Nutzungsart und regionaler Gliederung (1.1)

Schlüssel- nummer	Kreisfreie Stadt Landkreis Gemeinde	Boden- fläche insgesamt	Darunter			
			Gewässer	davon		
				Fließgewässer		Hafen- becken
				zusammen	darunter	
					Kanal	
			40 000 000	41 000 000	41 020 000	42 000 000
Hektar						
12070393	Triglitz.....	3 182	31	25	–	–
12070416	Weisen.....	1 563	16	15	–	–
12070424	Wittenberge.....	5 063	429	362	–	5
12071000	Spree-Neiße	165 700	4 701	1 171	–	–
12071028	Briesen.....	913	15	14	–	–
12071032	Burg (Spreewald).....	3 526	123	117	–	–
12071041	Dissen-Striesow.....	1 998	53	49	–	–
12071044	Döbern.....	1 579	60	2	–	–
12071052	Drachhausen.....	3 840	25	20	–	–
12071057	Drebkau.....	14 390	293	70	–	–
12071060	Drehnow.....	1 097	17	16	–	–
12071074	Felixsee.....	3 552	82	7	–	–
12071076	Forst (Lausitz).....	11 069	304	132	–	–
12071153	Groß Schacksdorf-Simmersdorf....	2 517	110	17	–	–
12071160	Guben.....	4 399	94	53	–	–
12071164	Guhrow.....	668	9	8	–	–
12071176	Heinersbrück.....	2 398	17	17	–	–
12071189	Jämlitz-Klein Döben.....	2 872	11	10	–	–
12071193	Jänschwalde.....	8 237	70	46	–	–
12071244	Kolkwitz.....	10 468	291	97	–	–
12071294	Neiße-Malxetal.....	8 257	104	44	–	–
12071301	Neuhausen/Spree.....	13 423	613	107	–	–
12071304	Peitz.....	1 349	44	26	–	–
12071337	Schenkendöbern.....	21 505	373	64	–	–
12071341	Schmogrow-Fehrow.....	3 042	57	55	–	–
12071372	Spremberg.....	20 232	483	61	–	–
12071384	Tauer.....	4 222	40	8	–	–
12071386	Teichland.....	3 517	1 084	33	–	–
12071392	Tschernitz.....	1 326	48	8	–	–
12071401	Turnow-Preilack.....	3 802	13	13	–	–
12071408	Welzow.....	3 957	19	13	–	–
12071412	Werben.....	2 501	44	43	–	–
12071414	Wiesengrund.....	5 044	205	20	–	–
12072000	Teltow-Fläming	210 420	3 483	1 240	–	0
12072002	Am Mellensee.....	10 468	433	56	–	–
12072014	Baruth/Mark.....	23 383	105	90	–	–
12072017	Blankenfelde-Mahlow.....	5 517	37	32	–	–
12072053	Dahme/Mark.....	16 257	49	35	–	–
12072055	Dahmetal.....	4 156	19	19	–	–
12072120	Großbeeren.....	5 189	70	55	–	–
12072157	Ihlow.....	4 769	29	23	–	–
12072169	Jüterbog.....	17 648	78	66	–	–
12072232	Luckenwalde.....	4 661	50	46	–	–
12072240	Ludwigsfelde.....	10 998	299	113	–	–
12072297	Niedergörsdorf.....	20 577	42	18	–	–
12072298	Niederer Fläming.....	18 613	79	74	–	–
12072312	Nuthe-Urstromtal.....	34 129	377	297	–	–
12072340	Rangsdorf.....	3 379	353	29	–	0
12072426	Trebbin.....	12 637	687	195	–	–

Darunter				Schlüssel- nummer
davon				
stehendes Gewässer			Meer	
zusammen	darunter Stausee			
	zusammen	darunter		
		Speicher- becken		
43 000 000	43 010 100	43 010 101	44 000 000	
Hektar				

6	–	–	–	12070393
1	–	–	–	12070416
61	–	–	–	12070424
3 530	–	–	–	12071000
1	–	–	–	12071028
6	–	–	–	12071032
5	–	–	–	12071041
58	–	–	–	12071044
5	–	–	–	12071052
223	–	–	–	12071057
1	–	–	–	12071060
75	–	–	–	12071074
172	–	–	–	12071076
93	–	–	–	12071153
40	–	–	–	12071160
1	–	–	–	12071164
0	–	–	–	12071176
1	–	–	–	12071189
25	–	–	–	12071193
194	–	–	–	12071244
60	–	–	–	12071294
506	–	–	–	12071301
18	–	–	–	12071304
309	–	–	–	12071337
2	–	–	–	12071341
422	–	–	–	12071372
32	–	–	–	12071384
1 051	–	–	–	12071386
40	–	–	–	12071392
–	–	–	–	12071401
6	–	–	–	12071408
0	–	–	–	12071412
184	–	–	–	12071414
2 242	–	–	–	12072000
377	–	–	–	12072002
16	–	–	–	12072014
5	–	–	–	12072017
13	–	–	–	12072053
0	–	–	–	12072055
14	–	–	–	12072120
7	–	–	–	12072157
12	–	–	–	12072169
3	–	–	–	12072232
186	–	–	–	12072240
24	–	–	–	12072297
5	–	–	–	12072298
80	–	–	–	12072312
324	–	–	–	12072340
492	–	–	–	12072426

13 Fläche für Gewässer in Brandenburg am 31.12.2024 nach Nutzungsart und regionaler Gliederung (1.1)

Schlüssel- nummer	Kreisfreie Stadt Landkreis Gemeinde	Boden- fläche insgesamt	Darunter			
			Gewässer	davon		
				Fließgewässer		Hafen- becken
				zusammen	darunter	
					Kanal	
			40 000 000	41 000 000	41 020 000	42 000 000
Hektar						
12072477	Zossen.....	18 038	776	93	–	0
12073000	Uckermark	307 702	14 560	2 186	–	10
12073008	Angermünde.....	32 424	1 524	168	–	–
12073069	Boitzenburger Land.....	21 738	1 422	38	–	–
12073085	Brüssow.....	10 181	228	27	–	–
12073093	Carmzow-Wallmow.....	3 206	102	3	–	–
12073097	Casekow.....	9 426	56	22	–	–
12073157	Flieth-Stegelitz.....	4 692	283	11	–	–
12073189	Gartz (Oder).....	6 188	265	228	–	–
12073201	Gerswalde.....	9 706	310	20	–	–
12073216	Göritz.....	2 556	32	14	–	–
12073225	Gramzow.....	6 620	159	37	–	–
12073261	Grünow.....	3 492	66	4	–	–
12073309	Hohenselchow-Groß Pinnow.....	4 150	23	16	–	–
12073384	Lychen.....	11 198	1 038	22	–	–
12073393	Mescherin.....	3 104	89	48	–	–
12073396	Milmersdorf.....	6 356	343	15	–	–
12073404	Mittenwalde.....	2 307	56	4	–	–
12073429	Nordwestuckermark.....	25 432	1 245	46	–	–
12073430	Oberuckersee.....	8 496	1 094	16	–	–
12073440	Pinnow.....	1 294	14	0	–	–
12073452	Prenzlau.....	14 296	1 336	99	–	–
12073458	Randowtal.....	6 419	142	45	–	–
12073490	Schenkenberg.....	3 016	59	7	–	–
12073520	Schönfeld.....	2 926	56	1	–	–
12073532	Schwedt/Oder.....	36 074	1 727	1 079	–	9
12073565	Tantow.....	3 547	31	8	–	–
12073569	Temmen-Ringenwalde.....	6 331	365	13	–	–
12073572	Templin.....	37 959	2 066	90	–	0
12073578	Uckerfelde.....	4 627	82	2	–	–
12073579	Uckerland.....	16 721	311	80	–	–
12073645	Zichow.....	3 222	35	23	–	–
12000000	Land Brandenburg	2 965 437	103 950	34 006	39	75

Darunter				Schlüssel- nummer
davon				
stehendes Gewässer			Meer	
zusammen	darunter Stausee			
	zusammen	darunter		
		Speicher- becken		
43 000 000	43 010 100	43 010 101	44 000 000	
Hektar				

684	–	–	–	12072477
12 365	–	–	–	12073000
1 356	–	–	–	12073008
1 383	–	–	–	12073069
202	–	–	–	12073085
99	–	–	–	12073093
34	–	–	–	12073097
272	–	–	–	12073157
37	–	–	–	12073189
290	–	–	–	12073201
19	–	–	–	12073216
121	–	–	–	12073225
63	–	–	–	12073261
7	–	–	–	12073309
1 017	–	–	–	12073384
41	–	–	–	12073393
329	–	–	–	12073396
52	–	–	–	12073404
1 199	–	–	–	12073429
1 077	–	–	–	12073430
13	–	–	–	12073440
1 237	–	–	–	12073452
97	–	–	–	12073458
53	–	–	–	12073490
54	–	–	–	12073520
639	–	–	–	12073532
23	–	–	–	12073565
353	–	–	–	12073569
1 976	–	–	–	12073572
79	–	–	–	12073578
231	–	–	–	12073579
13	–	–	–	12073645
69 869	33	0	–	12000000

14 Anteile der Fläche für Gewässer in Brandenburg am 31.12.2024 nach Nutzungsart und regionaler Gliederung (3.1)

Schlüssel- nummer	Kreisfreie Stadt Landkreis Gemeinde	Boden- fläche insgesamt	Darunter			
			Gewässer	davon		
				Fließgewässer		Hafen- becken
				zusammen	darunter	
					Kanal	
			40 000 000	41 000 000	41 020 000	42 000 000
		Hektar	Prozent			
12051000	Brandenburg an der Havel.....	22 973	16,3	3,1	–	0,0
12052000	Cottbus.....	16 561	12,3	1,4	–	–
12053000	Frankfurt (Oder).....	14 785	3,5	1,3	–	0,0
12054000	Potsdam.....	18 824	10,9	8,4	–	0,0
12060000	Barnim.....	147 958	4,8	0,7	0,0	0,0
12060005	Ahrensfelde.....	5 791	1,5	0,2	–	–
12060012	Althüttendorf.....	1 881	4,4	0,3	–	–
12060020	Bernau bei Berlin.....	10 421	0,6	0,2	–	–
12060024	Biesenthal.....	6 089	4,3	0,4	–	–
12060034	Breydin.....	3 531	0,5	0,3	–	–
12060036	Britz.....	1 550	0,9	0,5	–	–
12060045	Chorin.....	12 205	12,5	0,4	–	–
12060052	Eberswalde.....	9 363	3,4	1,4	–	0,0
12060068	Friedrichswalde.....	4 508	8,3	0,4	–	–
12060092	Hohenfinow.....	2 184	1,0	0,6	–	–
12060100	Joachimsthal.....	12 167	14,5	0,1	–	–
12060128	Liepe.....	1 085	9,0	7,3	–	–
12060149	Lunow-Stolzenhagen.....	3 391	7,9	6,2	–	0,0
12060154	Marienwerder.....	4 032	4,5	2,4	–	0,0
12060161	Melchow.....	1 660	1,2	0,5	–	–
12060172	Niederfinow.....	1 329	5,8	5,7	–	–
12060176	Oderberg.....	3 612	5,2	2,0	0,7	–
12060181	Panketal.....	2 586	0,6	0,6	–	–
12060185	Parsteinsee.....	1 706	1,9	0,2	–	–
12060192	Rüdnitz.....	1 392	0,7	0,4	–	–
12060198	Schorfheide.....	23 817	2,8	0,5	0,0	–
12060250	Sydower Fließ.....	3 239	0,2	0,1	–	–
12060269	Wandlitz.....	16 283	4,6	0,5	–	0,0
12060280	Werneuchen.....	11 702	1,4	0,2	–	–
12060296	Ziethen.....	2 436	1,3	0,2	–	–
12061000	Dahme-Spreewald	227 451	4,0	1,5	–	0,0
12061005	Alt Zauche-Wußwerk.....	3 331	2,6	2,4	–	–
12061017	Bersteland.....	2 950	1,0	1,0	–	–
12061020	Bestensee.....	3 805	13,8	0,2	–	–
12061061	Byhleguhre-Byhlen.....	3 580	5,6	1,1	–	–
12061097	Drahnisdorf.....	2 694	0,9	0,8	–	–
12061112	Eichwalde.....	279	1,7	1,7	–	–
12061164	Golßen.....	6 366	2,6	1,0	–	–
12061192	Groß Köris.....	6 902	7,1	1,8	–	0,0
12061216	Halbe.....	7 802	1,2	0,5	–	–
12061217	Heidesee.....	13 567	8,9	0,9	–	0,0
12061219	Heideblick.....	16 657	0,6	0,4	–	–
12061224	Jamlitz.....	4 342	2,9	1,1	–	–
12061244	Kasel-Golzig.....	3 439	0,7	0,7	–	–
12061260	Königs Wusterhausen.....	9 604	8,9	4,5	–	0,0
12061265	Krausnick-Groß Wasserburg.....	5 479	1,5	1,5	–	–
12061308	Lieberose.....	7 303	1,0	0,9	–	–
12061316	Lübben (Spreewald).....	12 086	2,8	1,8	–	0,0

Darunter				Schlüssel- nummer
davon				
stehendes Gewässer			Meer	
zusammen	darunter Stausee			
	zusammen	darunter		
		Speicher- becken		
43 000 000	43 010 100	43 010 101	44 000 000	
Prozent				

13,2	–	–	–	12051000
10,9	–	–	–	12052000
2,2	–	–	–	12053000
2,5	–	–	–	12054000
4,0	–	–	–	12060000
1,3	–	–	–	12060005
4,2	–	–	–	12060012
0,4	–	–	–	12060020
3,8	–	–	–	12060024
0,2	–	–	–	12060034
0,5	–	–	–	12060036
12,1	–	–	–	12060045
1,9	–	–	–	12060052
7,9	–	–	–	12060068
0,4	–	–	–	12060092
14,4	–	–	–	12060100
1,7	–	–	–	12060128
1,7	–	–	–	12060149
2,1	–	–	–	12060154
0,7	–	–	–	12060161
0,1	–	–	–	12060172
3,2	–	–	–	12060176
0,0	–	–	–	12060181
1,7	–	–	–	12060185
0,3	–	–	–	12060192
2,3	–	–	–	12060198
0,0	–	–	–	12060250
4,1	–	–	–	12060269
1,2	–	–	–	12060280
1,1	–	–	–	12060296
2,5	0,0	0,0	–	12061000
0,2	–	–	–	12061005
0,0	–	–	–	12061017
13,5	–	–	–	12061020
4,5	–	–	–	12061061
0,1	0,0	0,0	–	12061097
–	–	–	–	12061112
1,6	–	–	–	12061164
5,3	–	–	–	12061192
0,8	–	–	–	12061216
7,9	–	–	–	12061217
0,2	–	–	–	12061219
1,8	–	–	–	12061224
0,1	–	–	–	12061244
4,3	–	–	–	12061260
0,0	–	–	–	12061265
0,1	–	–	–	12061308
1,0	–	–	–	12061316

14 Anteile der Fläche für Gewässer in Brandenburg am 31.12.2024 nach Nutzungsart und regionaler Gliederung (3.1)

Schlüssel- nummer	Kreisfreie Stadt Landkreis Gemeinde	Boden- fläche insgesamt	Darunter			
			Gewässer	davon		
				Fließgewässer		Hafen- becken
				zusammen	darunter	
					Kanal	
			40 000 000	41 000 000	41 020 000	42 000 000
		Hektar	Prozent			
12061320	Luckau.....	20 744	4,6	0,6	–	0,0
12061328	Märkisch Buchholz.....	2 486	7,7	1,6	–	–
12061329	Märkische Heide.....	21 155	3,3	0,8	–	–
12061332	Mittenwalde.....	9 913	3,1	1,0	–	–
12061344	Münchehofe.....	6 232	0,5	0,4	–	–
12061352	Neu Zauche.....	3 902	2,3	0,7	–	–
12061405	Rietzneuendorf-Staakow.....	2 811	0,7	0,7	–	–
12061428	Schleppzig.....	3 065	6,8	3,5	–	–
12061433	Schönefeld.....	8 162	0,7	0,4	–	–
12061435	Schönwald.....	4 494	0,4	0,3	–	–
12061444	Schulzendorf.....	910	1,2	1,2	–	–
12061448	Schwerin.....	671	19,0	11,8	–	0,0
12061450	Schwielochsee.....	13 141	9,9	7,4	–	–
12061470	Spreewaldheide.....	3 616	1,7	0,2	–	–
12061471	Steinreich.....	4 196	0,2	0,0	–	–
12061476	Straupitz.....	2 171	1,8	1,6	–	0,0
12061492	Teupitz.....	4 816	9,1	0,1	–	–
12061510	Unterspreewald.....	2 602	2,5	2,4	–	–
12061540	Wildau.....	911	2,8	2,6	–	–
12061572	Zeuthen.....	1 268	10,5	7,3	–	–
12062000	Elbe-Elster	189 918	1,8	1,0	–	0,0
12062024	Bad Liebenwerda.....	13 888	2,9	1,2	–	–
12062088	Crinitz.....	2 195	0,4	0,3	–	–
12062092	Doberlug-Kirchhain.....	15 036	1,2	0,7	–	–
12062124	Elsterwerda.....	4 050	1,6	1,6	–	–
12062128	Falkenberg/Elster.....	8 216	1,9	1,1	–	–
12062134	Fichtwald.....	3 176	0,9	0,7	–	–
12062140	Finsterwalde.....	7 752	3,1	0,2	–	–
12062177	Gorden-Staupitz.....	2 851	2,6	1,0	–	–
12062196	Gröden.....	2 214	2,5	2,3	–	–
12062208	Großthiemig.....	2 010	2,1	1,6	–	–
12062219	Heideland.....	3 174	1,2	0,5	–	–
12062224	Herzberg (Elster).....	14 901	1,8	1,6	–	–
12062232	Hirschfeld.....	2 046	2,9	2,8	–	–
12062237	Hohenbucko.....	4 304	0,3	0,2	–	–
12062240	Hohenleipisch.....	3 506	0,9	0,5	–	–
12062282	Kremitzau.....	2 359	1,3	1,3	–	–
12062289	Lebusa.....	3 379	1,3	0,4	–	–
12062293	Lichterfeld-Schacksdorf.....	4 026	0,3	0,1	–	–
12062333	Massen-Niederlausitz.....	7 608	0,6	0,5	–	–
12062336	Merzdorf.....	1 280	1,8	1,8	–	–
12062341	Mühlberg/Elbe.....	8 920	3,9	1,4	–	0,1
12062372	Plessa.....	5 274	3,1	1,8	–	–
12062410	Röderland.....	4 626	2,2	1,6	–	–
12062417	Rückersdorf.....	2 471	3,3	0,8	–	–
12062425	Sallgast.....	4 223	1,2	0,8	–	–
12062440	Schilda.....	869	0,8	0,8	–	–
12062445	Schlieben.....	7 865	0,9	0,8	–	–
12062453	Schönborn.....	3 883	3,2	1,2	–	–

Darunter				Schlüssel- nummer
davon				
stehendes Gewässer			Meer	
zusammen	darunter Stausee			
	zusammen	darunter		
		Speicher- becken		
43 000 000	43 010 100	43 010 101	44 000 000	
Prozent				

4,0	–	–	–	12061320
6,1	–	–	–	12061328
2,5	–	–	–	12061329
2,1	–	–	–	12061332
0,0	–	–	–	12061344
1,6	–	–	–	12061352
0,0	–	–	–	12061405
3,2	–	–	–	12061428
0,2	–	–	–	12061433
0,0	–	–	–	12061435
0,0	–	–	–	12061444
7,2	–	–	–	12061448
2,4	–	–	–	12061450
1,4	–	–	–	12061470
0,1	–	–	–	12061471
0,1	–	–	–	12061476
9,0	–	–	–	12061492
0,0	–	–	–	12061510
0,2	–	–	–	12061540
3,2	–	–	–	12061572
0,8	0,0	0,0	–	12062000
1,7	–	–	–	12062024
0,1	–	–	–	12062088
0,5	–	–	–	12062092
0,1	–	–	–	12062124
0,8	–	–	–	12062128
0,1	–	–	–	12062134
2,8	–	–	–	12062140
1,7	0,0	0,0	–	12062177
0,3	–	–	–	12062196
0,5	–	–	–	12062208
0,7	–	–	–	12062219
0,2	0,0	0,0	–	12062224
0,1	–	–	–	12062232
0,0	–	–	–	12062237
0,4	–	–	–	12062240
0,0	–	–	–	12062282
0,9	–	–	–	12062289
0,2	–	–	–	12062293
0,1	–	–	–	12062333
0,0	–	–	–	12062336
2,4	–	–	–	12062341
1,3	–	–	–	12062372
0,5	–	–	–	12062410
2,4	–	–	–	12062417
0,5	–	–	–	12062425
0,0	–	–	–	12062440
0,1	–	–	–	12062445
2,0	–	–	–	12062453

14 Anteile der Fläche für Gewässer in Brandenburg am 31.12.2024 nach Nutzungsart und regionaler Gliederung (3.1)

Schlüssel- nummer	Kreisfreie Stadt Landkreis Gemeinde	Boden- fläche insgesamt	Darunter			
			Gewässer	davon		
				Fließgewässer		Hafen- becken
				zusammen	darunter	
					Kanal	
			40 000 000	41 000 000	41 020 000	42 000 000
		Hektar	Prozent			
12062461	Schönewalde.....	15 616	1,0	0,8	–	–
12062464	Schraden.....	1 650	1,6	1,6	–	–
12062469	Sonnenwalde.....	11 929	1,5	0,7	–	–
12062492	Tröbitz.....	1 059	7,5	1,1	–	–
12062500	Uebigau-Wahrenbrück.....	13 561	2,0	1,7	–	–
12063000	Havelland	172 731	3,0	2,1	0,0	0,0
12063036	Brieselang.....	4 426	2,5	1,8	–	–
12063056	Dallgow-Döberitz.....	6 654	0,4	0,3	–	–
12063080	Falkensee.....	4 334	2,4	0,8	–	–
12063088	Friesack.....	8 403	1,3	1,3	–	–
12063094	Gollenberg.....	3 051	1,1	1,1	–	–
12063112	Großderschau.....	2 015	3,0	2,9	–	–
12063134	Havelaue.....	7 481	11,2	3,1	–	–
12063142	Wiesenaue.....	4 694	1,1	1,1	–	–
12063148	Ketzin/Havel.....	9 365	10,7	8,2	–	0,0
12063161	Kleßen-Görne.....	4 218	3,8	1,6	–	–
12063165	Kotzen.....	4 287	2,3	1,9	0,0	–
12063186	Märkisch Luch.....	7 153	1,4	1,1	–	–
12063189	Milower Land.....	16 133	2,6	2,1	–	–
12063202	Mühlenberge.....	3 963	1,4	1,1	0,2	–
12063208	Nauen.....	26 815	1,3	1,0	–	–
12063212	Nennhausen.....	8 969	1,4	1,2	–	–
12063228	Paulinenaue.....	3 158	1,2	1,2	–	–
12063240	Pessin.....	2 039	1,0	1,0	–	–
12063244	Premnitz.....	4 627	2,9	2,6	–	0,0
12063252	Rathenow.....	11 310	3,7	2,6	–	0,0
12063256	Retzow.....	1 484	0,7	0,5	–	–
12063260	Rhinow.....	3 167	1,5	1,3	–	–
12063273	Schönwalde-Glien.....	9 735	1,5	1,4	–	–
12063274	Seeblick.....	4 841	11,8	10,2	–	0,0
12063293	Stechow-Ferchesar.....	5 122	2,8	1,7	–	0,0
12063357	Wustermark.....	5 288	1,8	1,6	–	–
12064000	Märkisch-Oderland	215 866	2,6	1,1	0,0	0,0
12064009	Alt Tucheband.....	3 068	1,1	1,0	–	–
12064029	Altlandsberg.....	10 660	0,9	0,3	–	–
12064044	Bad Freienwalde (Oder).....	13 111	3,3	2,5	0,0	–
12064053	Beiersdorf-Freudenberg.....	2 535	0,1	–	–	–
12064057	Bleyen-Genschmar.....	2 968	8,1	5,7	–	–
12064061	Bliesdorf.....	3 497	1,1	1,1	–	–
12064084	Buckow (Märkische Schweiz).....	1 442	13,3	0,4	–	–
12064125	Falkenberg.....	5 960	1,6	0,9	–	–
12064128	Falkenhagen (Mark).....	2 723	6,0	0,1	–	–
12064130	Fichtenhöhe.....	2 291	1,0	0,2	–	–
12064136	Fredersdorf-Vogelsdorf.....	1 642	1,1	0,7	–	–
12064153	Garzau-Garzin.....	2 610	1,9	0,4	–	–
12064172	Golzow.....	1 729	0,9	0,7	–	–
12064190	Gusow-Platkow.....	3 805	2,8	1,0	–	–
12064205	Heckelberg-Brunow.....	3 578	0,4	0,0	–	–

Darunter				Schlüssel- nummer
davon				
stehendes Gewässer			Meer	
zusammen	darunter Stausee			
	zusammen	darunter		
		Speicher- becken		
43 000 000	43 010 100	43 010 101	44 000 000	
Prozent				

0,2	–	–	–	12062461
–	–	–	–	12062464
0,7	–	–	–	12062469
6,3	–	–	–	12062492
0,3	–	–	–	12062500
0,9	–	–	–	12063000
0,7	–	–	–	12063036
0,0	–	–	–	12063056
1,6	–	–	–	12063080
0,0	–	–	–	12063088
0,0	–	–	–	12063094
0,0	–	–	–	12063112
8,1	–	–	–	12063134
0,0	–	–	–	12063142
2,5	–	–	–	12063148
2,2	–	–	–	12063161
0,4	–	–	–	12063165
0,3	–	–	–	12063186
0,5	–	–	–	12063189
0,3	–	–	–	12063202
0,4	–	–	–	12063208
0,2	–	–	–	12063212
0,0	–	–	–	12063228
0,1	–	–	–	12063240
0,3	–	–	–	12063244
1,0	–	–	–	12063252
0,2	–	–	–	12063256
0,2	–	–	–	12063260
0,1	–	–	–	12063273
1,6	–	–	–	12063274
1,0	–	–	–	12063293
0,1	–	–	–	12063357
1,5	–	–	–	12064000
0,1	–	–	–	12064009
0,6	–	–	–	12064029
0,8	–	–	–	12064044
0,1	–	–	–	12064053
2,4	–	–	–	12064057
0,1	–	–	–	12064061
12,9	–	–	–	12064084
0,6	–	–	–	12064125
5,9	–	–	–	12064128
0,8	–	–	–	12064130
0,4	–	–	–	12064136
1,4	–	–	–	12064153
0,2	–	–	–	12064172
1,9	–	–	–	12064190
0,4	–	–	–	12064205

14 Anteile der Fläche für Gewässer in Brandenburg am 31.12.2024 nach Nutzungsart und regionaler Gliederung (3.1)

Schlüsselnummer	Kreisfreie Stadt Landkreis Gemeinde	Bodenfläche insgesamt	Darunter			
			Gewässer	davon		
				Fließgewässer		Hafenbecken
				zusammen	darunter	
					Kanal	
			40 000 000	41 000 000	41 020 000	42 000 000
		Hektar	Prozent			
12064222 Höhenland.....		5 395	0,8	0,0	–	–
12064227 Hoppegarten.....		3 198	1,6	0,4	–	–
12064266 Küstriner Vorland.....		4 652	4,4	3,1	–	–
12064268 Lebus.....		5 442	3,4	3,1	–	–
12064274 Letschin.....		14 221	3,3	3,2	–	–
12064288 Lietzen.....		2 925	5,4	0,1	–	–
12064290 Lindendorf.....		4 014	1,3	1,2	–	–
12064303 Märkische Höhe.....		3 426	2,1	0,3	–	–
12064317 Müncheberg.....		15 229	2,1	0,2	–	–
12064336 Neuenhagen bei Berlin.....		1 961	0,6	0,4	–	–
12064340 Neuhausen.....		7 813	5,7	0,6	–	–
12064349 Neulewin.....		4 100	2,8	2,7	–	–
12064365 Neutrebbin.....		3 676	0,9	0,8	–	–
12064370 Oberbarnim.....		5 272	0,7	0,1	–	–
12064371 Oderaue.....		6 591	3,6	3,5	–	–
12064380 Petershagen/Eggersdorf.....		1 763	0,7	0,5	–	–
12064388 Podelzig.....		2 523	0,7	0,7	–	–
12064393 Prötzel.....		8 610	1,2	0,1	–	–
12064408 Rehfelde.....		4 651	0,7	0,5	–	–
12064417 Reichenow-Möglin.....		2 281	1,5	0,1	–	–
12064420 Reitwein.....		2 390	5,0	4,6	–	–
12064428 Rüdersdorf bei Berlin.....		7 039	5,8	0,5	–	0,0
12064448 Seelow.....		4 273	1,3	1,2	–	–
12064472 Strausberg.....		6 794	5,3	0,2	–	–
12064480 Treplin.....		1 135	0,5	0,4	–	–
12064482 Vierlinden.....		6 974	1,6	0,5	–	–
12064484 Waldsiedersdorf.....		1 557	7,7	0,3	–	–
12064512 Wriezen.....		9 514	0,8	0,5	–	–
12064538 Zechin.....		2 785	1,1	0,8	–	–
12064539 Zeschdorf.....		4 044	4,0	0,1	–	–
12065000 Oberhavel		180 826	3,6	1,2	–	0,0
12065036 Birkenwerder.....		1 812	1,2	0,8	–	–
12065084 Fürstenberg/Havel.....		21 385	7,1	0,8	–	0,0
12065096 Glienicke/Nordbahn.....		461	0,5	0,4	–	–
12065100 Gransee.....		12 168	4,1	0,9	–	–
12065117 Großwoltersdorf.....		5 266	1,2	0,6	–	–
12065136 Hennigsdorf.....		3 148	7,2	3,0	–	0,1
12065144 Hohen Neuendorf.....		4 856	1,1	0,9	–	0,0
12065165 Kremmen.....		20 961	1,8	1,4	–	–
12065180 Leegebruch.....		645	2,9	1,9	–	–
12065193 Liebenwalde.....		14 214	3,4	2,3	–	0,0
12065198 Löwenberger Land.....		24 543	2,1	0,9	–	–
12065225 Mühlenbecker Land.....		5 265	3,0	0,8	–	–
12065251 Oberkrämer.....		10 362	1,6	0,8	–	–
12065256 Oranienburg.....		16 369	2,5	1,6	–	0,0
12065276 Schönermark.....		1 191	1,0	0,7	–	–
12065301 Sonnenberg.....		5 057	3,4	0,8	–	–
12065310 Stechlin.....		8 473	9,6	0,2	–	–
12065332 Velten.....		2 342	2,5	1,8	–	0,1

Darunter				Schlüssel- nummer
davon				
stehendes Gewässer			Meer	
zusammen	darunter Stausee			
	zusammen	darunter		
		Speicher- becken		
43 000 000	43 010 100	43 010 101	44 000 000	
Prozent				

0,7	–	–	–	12064222
1,2	–	–	–	12064227
1,2	–	–	–	12064266
0,3	–	–	–	12064268
0,2	–	–	–	12064274
5,3	–	–	–	12064288
0,1	–	–	–	12064290
1,9	–	–	–	12064303
1,9	–	–	–	12064317
0,2	–	–	–	12064336
5,0	–	–	–	12064340
0,1	–	–	–	12064349
0,1	–	–	–	12064365
0,5	–	–	–	12064370
0,1	–	–	–	12064371
0,2	–	–	–	12064380
0,1	–	–	–	12064388
1,1	–	–	–	12064393
0,2	–	–	–	12064408
1,4	–	–	–	12064417
0,5	–	–	–	12064420
5,3	–	–	–	12064428
0,0	–	–	–	12064448
5,1	–	–	–	12064472
0,1	–	–	–	12064480
1,2	–	–	–	12064482
7,4	–	–	–	12064484
0,3	–	–	–	12064512
0,3	–	–	–	12064538
3,9	–	–	–	12064539
2,5	–	–	–	12065000
0,4	–	–	–	12065036
6,3	–	–	–	12065084
0,1	–	–	–	12065096
3,2	–	–	–	12065100
0,7	–	–	–	12065117
4,1	–	–	–	12065136
0,2	–	–	–	12065144
0,4	–	–	–	12065165
1,0	–	–	–	12065180
1,1	–	–	–	12065193
1,2	–	–	–	12065198
2,2	–	–	–	12065225
0,8	–	–	–	12065251
0,9	–	–	–	12065256
0,2	–	–	–	12065276
2,7	–	–	–	12065301
9,4	–	–	–	12065310
0,6	–	–	–	12065332

14 Anteile der Fläche für Gewässer in Brandenburg am 31.12.2024 nach Nutzungsart und regionaler Gliederung (3.1)

Schlüssel- nummer	Kreisfreie Stadt Landkreis Gemeinde	Boden- fläche insgesamt	Darunter			
			Gewässer	davon		
				Fließgewässer		Hafen- becken
				zusammen	darunter	
					Kanal	
			40 000 000	41 000 000	41 020 000	42 000 000
		Hektar	Prozent			
12065356	Zehdenick.....	22 306	4,6	1,4	–	0,0
12066000	Oberspreewald-Lausitz	122 348	7,0	0,9	–	0,0
12066008	Altdöbern.....	6 154	15,2	0,6	–	–
12066041	Bronkow.....	3 854	0,8	0,7	–	–
12066052	Calau.....	16 349	4,1	0,4	–	–
12066064	Frauendorf.....	2 083	1,9	0,6	–	–
12066104	Großkmehlen.....	1 388	1,7	1,6	–	–
12066112	Großräschen.....	8 186	6,2	0,6	–	0,0
12066116	Grünewald.....	1 345	1,6	1,0	–	–
12066120	Guteborn.....	1 669	4,0	1,0	–	–
12066124	Hermsdorf.....	3 303	3,0	1,1	–	–
12066132	Hohenbocka.....	1 560	3,3	0,8	–	–
12066168	Kroppen.....	1 525	5,9	1,4	–	–
12066176	Lauchhammer.....	8 930	4,4	0,7	–	–
12066188	Lindenau.....	1 117	3,5	0,9	–	–
12066196	Lübbenau/Spreewald.....	13 951	6,0	2,2	–	0,0
12066202	Luckaitztal.....	4 191	2,5	1,3	–	–
12066226	Neu-Seeland.....	3 799	5,3	0,4	–	–
12066228	Neupetershain.....	1 880	0,2	0,1	–	–
12066240	Ortrand.....	736	1,5	1,1	–	–
12066272	Ruhland.....	3 722	1,4	1,2	–	–
12066285	Schipkau.....	6 894	3,1	0,4	–	–
12066292	Schwarzbach.....	1 584	1,5	1,5	–	–
12066296	Schwarzheide.....	3 344	5,6	0,8	–	–
12066304	Senftenberg.....	12 756	24,3	0,6	–	0,0
12066316	Tettau.....	884	1,3	1,3	–	–
12066320	Vetschau/Spreewald.....	11 142	7,1	1,3	–	0,0
12067000	Oder-Spree	225 676	3,7	1,0	0,0	0,0
12067024	Bad Saarow.....	5 036	25,2	0,1	–	–
12067036	Beeskow.....	7 790	2,2	1,5	–	0,0
12067040	Berkenbrück.....	1 784	8,5	1,3	–	–
12067072	Briesen (Mark).....	11 168	2,4	0,9	–	–
12067076	Brieskow-Finkenheerd.....	1 361	7,3	1,4	0,2	–
12067112	Diensdorf-Radlow.....	935	0,1	0,1	–	–
12067120	Eisenhüttenstadt.....	6 347	7,2	4,8	–	0,2
12067124	Erkner.....	1 653	7,9	1,0	–	0,0
12067137	Friedland.....	17 415	3,3	0,5	–	–
12067144	Fürstenwalde/Spree.....	7 067	2,1	1,5	–	0,0
12067173	Gosen-Neu Zittau.....	1 526	2,3	2,2	–	–
12067180	Groß Lindow.....	1 539	4,1	3,9	–	–
12067201	Grünheide (Mark).....	12 690	3,5	0,5	–	0,0
12067205	Grunow-Dammendorf.....	4 514	0,9	0,1	–	–
12067237	Jacobsdorf.....	5 058	0,5	0,3	–	–
12067288	Langewahl.....	1 345	1,7	1,5	–	–
12067292	Lawitz.....	607	0,6	0,6	–	–
12067324	Mixdorf.....	1 322	0,2	0,2	–	–
12067336	Müllrose.....	6 923	3,3	0,7	–	0,0
12067338	Neiße münde.....	4 228	2,7	2,4	–	–

Darunter				Schlüssel- nummer
davon				
stehendes Gewässer			Meer	
zusammen	darunter Stausee			
	zusammen	darunter		
		Speicher- becken		
43 000 000	43 010 100	43 010 101	44 000 000	
Prozent				

3,2	–	–	–	12065356
6,0	–	–	–	12066000
14,6	–	–	–	12066008
0,1	–	–	–	12066041
3,7	–	–	–	12066052
1,3	–	–	–	12066064
0,0	–	–	–	12066104
5,6	–	–	–	12066112
0,6	–	–	–	12066116
3,0	–	–	–	12066120
2,0	–	–	–	12066124
2,5	–	–	–	12066132
4,5	–	–	–	12066168
3,7	–	–	–	12066176
2,6	–	–	–	12066188
3,7	–	–	–	12066196
1,2	–	–	–	12066202
4,9	–	–	–	12066226
0,1	–	–	–	12066228
0,4	–	–	–	12066240
0,2	–	–	–	12066272
2,7	–	–	–	12066285
–	–	–	–	12066292
4,8	–	–	–	12066296
23,7	–	–	–	12066304
–	–	–	–	12066316
5,8	–	–	–	12066320
2,8	0,0	0,0	–	12067000
25,1	–	–	–	12067024
0,7	–	–	–	12067036
7,2	–	–	–	12067040
1,4	–	–	–	12067072
5,9	–	–	–	12067076
0,0	–	–	–	12067112
2,3	–	–	–	12067120
6,9	–	–	–	12067124
2,9	–	–	–	12067137
0,6	–	–	–	12067144
0,0	–	–	–	12067173
0,2	–	–	–	12067180
3,0	–	–	–	12067201
0,8	–	–	–	12067205
0,2	–	–	–	12067237
0,2	–	–	–	12067288
0,0	–	–	–	12067292
0,0	–	–	–	12067324
2,6	–	–	–	12067336
0,2	0,0	0,0	–	12067338

14 Anteile der Fläche für Gewässer in Brandenburg am 31.12.2024 nach Nutzungsart und regionaler Gliederung (3.1)

Schlüssel- nummer	Kreisfreie Stadt Landkreis Gemeinde	Boden- fläche insgesamt	Darunter			
			Gewässer	davon		
				Fließgewässer		Hafen- becken
				zusammen	darunter	
					Kanal	
			40 000 000	41 000 000	41 020 000	42 000 000
		Hektar	Prozent			
12067357	Neuzelle.....	13 594	1,2	0,2	–	–
12067397	Ragow-Merz.....	4 375	0,5	0,4	–	–
12067408	Rauen.....	2 159	0,0	–	–	–
12067413	Reichenwalde.....	2 631	1,4	0,0	–	–
12067426	Rietz-Neuendorf.....	18 482	1,2	0,8	–	–
12067438	Schlaubetal.....	5 256	2,9	0,2	–	–
12067440	Schöneiche bei Berlin.....	1 673	0,6	0,5	–	–
12067458	Siehdichum.....	7 362	1,2	0,4	–	–
12067469	Spreenhagen.....	13 703	2,2	1,6	–	0,0
12067473	Steinhöfel.....	16 047	1,1	0,3	–	–
12067481	Storkow (Mark).....	18 072	10,5	0,4	–	0,0
12067493	Tauche.....	12 160	5,0	1,3	–	–
12067508	Vogelsang.....	586	1,1	1,0	–	–
12067520	Wendisch Rietz.....	2 507	4,4	0,3	–	0,1
12067528	Wiesenu.....	2 975	5,5	5,3	–	–
12067544	Woltersdorf.....	912	6,0	0,3	–	–
12067552	Ziltendorf.....	2 877	3,5	3,2	–	–
12068000	Ostprignitz-Ruppin	252 639	3,3	0,9	–	0,0
12068052	Breddin.....	4 497	1,3	1,3	–	–
12068072	Dabergotz.....	1 266	1,3	0,9	–	–
12068109	Dreetz.....	6 475	3,4	2,1	–	0,0
12068117	Fehrbellin.....	27 038	4,1	2,3	–	–
12068181	Heiligengrabe.....	20 766	1,1	0,7	–	–
12068188	Herzberg (Mark).....	1 873	1,9	1,8	–	–
12068264	Kyritz.....	15 737	4,4	0,8	–	0,0
12068280	Lindow (Mark).....	6 547	8,6	0,5	–	0,0
12068306	Märkisch Linden.....	4 419	0,8	0,7	–	–
12068320	Neuruppin.....	30 519	5,4	0,5	–	0,0
12068324	Neustadt (Dosse).....	7 587	1,7	1,5	–	–
12068353	Rheinsberg.....	32 814	6,6	0,2	–	0,0
12068372	Rüthnick.....	1 769	1,4	1,4	–	–
12068409	Sieversdorf-Hohenofen.....	2 002	1,9	1,7	–	–
12068413	Storbeck-Frankendorf.....	4 269	0,3	0,3	–	–
12068417	Stüdenitz-Schönermark.....	2 435	1,4	1,3	–	–
12068425	Temnitzquell.....	6 576	1,2	0,3	–	–
12068426	Temnitztal.....	5 248	1,8	1,4	–	–
12068437	Vielitzsee.....	2 218	7,1	0,6	–	0,0
12068452	Walsleben.....	3 191	0,8	0,7	–	–
12068468	Wittstock/Dosse.....	42 020	1,1	0,5	–	–
12068477	Wusterhausen/Dosse.....	19 634	2,1	1,1	–	0,0
12068501	Zernitz-Lohm.....	3 737	1,6	1,6	–	–
12069000	Potsdam-Mittelmark	259 203	2,5	1,2	–	0,0
12069017	Beelitz.....	18 131	1,3	0,6	–	–
12069018	Beetzsee.....	2 128	4,1	2,0	–	–
12069019	Beetzseeheide.....	3 760	2,2	1,7	–	–
12069020	Bad Belzig.....	23 609	0,4	0,4	–	–
12069028	Bensdorf.....	3 434	2,2	2,2	–	–
12069052	Borkheide.....	676	–	–	–	–

Darunter				Schlüssel- nummer
davon				
stehendes Gewässer			Meer	
zusammen	darunter Stausee			
	zusammen	darunter		
		Speicher- becken		
43 000 000	43 010 100	43 010 101	44 000 000	
Prozent				

1,1	–	–	–	12067357
0,1	–	–	–	12067397
0,0	–	–	–	12067408
1,4	–	–	–	12067413
0,4	–	–	–	12067426
2,7	–	–	–	12067438
0,1	–	–	–	12067440
0,8	–	–	–	12067458
0,6	–	–	–	12067469
0,8	–	–	–	12067473
10,1	–	–	–	12067481
3,7	–	–	–	12067493
0,1	–	–	–	12067508
4,0	–	–	–	12067520
0,2	–	–	–	12067528
5,8	–	–	–	12067544
0,3	–	–	–	12067552
2,4	–	–	–	12068000
0,0	–	–	–	12068052
0,4	–	–	–	12068072
1,2	–	–	–	12068109
1,8	–	–	–	12068117
0,4	–	–	–	12068181
0,0	–	–	–	12068188
3,6	–	–	–	12068264
8,2	–	–	–	12068280
0,1	–	–	–	12068306
4,9	–	–	–	12068320
0,2	–	–	–	12068324
6,3	–	–	–	12068353
0,0	–	–	–	12068372
0,2	–	–	–	12068409
0,1	–	–	–	12068413
0,1	–	–	–	12068417
1,0	–	–	–	12068425
0,4	–	–	–	12068426
6,4	–	–	–	12068437
0,1	–	–	–	12068452
0,7	–	–	–	12068468
0,9	–	–	–	12068477
0,0	–	–	–	12068501
1,2	–	–	–	12069000
0,6	–	–	–	12069017
2,1	–	–	–	12069018
0,5	–	–	–	12069019
0,1	–	–	–	12069020
0,0	–	–	–	12069028
–	–	–	–	12069052

14 Anteile der Fläche für Gewässer in Brandenburg am 31.12.2024 nach Nutzungsart und regionaler Gliederung (3.1)

Schlüsselnummer	Kreisfreie Stadt Landkreis Gemeinde	Bodenfläche insgesamt	Darunter			
			Gewässer	davon		
				Fließgewässer		Hafenbecken
				zusammen	darunter	
					Kanal	
			40 000 000	41 000 000	41 020 000	42 000 000
		Hektar	Prozent			
12069056 Borkwalde.....		489	–	–	–	–
12069076 Brück.....		8 618	1,0	0,9	–	–
12069089 Buckautal.....		3 932	0,5	0,5	–	–
12069216 Golzow.....		4 024	0,9	0,9	–	–
12069224 Görzke.....		7 558	0,1	0,1	–	–
12069232 Gräben.....		4 062	0,5	0,4	–	–
12069249 Groß Kreutz (Havel).....		9 935	4,8	3,9	–	0,0
12069270 Havelsee.....		8 197	6,5	3,1	–	–
12069304 Kleinmachnow.....		1 191	2,8	2,8	–	–
12069306 Kloster Lehnin.....		20 092	4,4	0,7	–	–
12069345 Linthe.....		2 979	1,0	0,7	–	–
12069397 Michendorf.....		6 869	1,0	0,4	–	–
12069402 Mühlenfließ.....		5 872	0,4	0,4	–	–
12069448 Niemegk.....		4 511	0,5	0,2	–	–
12069454 Nuthetal.....		4 803	1,4	1,2	–	–
12069460 Päwesin.....		2 365	3,9	2,4	–	–
12069470 Planebruch.....		6 539	0,7	0,7	–	–
12069474 Planetal.....		4 276	1,0	0,6	–	–
12069485 Rabenstein/Fläming.....		7 918	0,1	0,1	–	–
12069537 Rosenau.....		4 974	1,1	1,0	–	–
12069541 Roskow.....		3 926	4,2	3,8	–	–
12069590 Schwielowsee.....		5 829	14,2	5,4	–	–
12069596 Seddiner See.....		2 398	8,5	0,0	–	–
12069604 Stahnsdorf.....		4 947	1,4	1,0	–	–
12069616 Teltow.....		2 159	1,4	1,2	–	0,0
12069632 Treuenbrietzen.....		21 243	0,5	0,5	–	–
12069648 Wenzlow.....		2 054	0,7	0,7	–	–
12069656 Werder (Havel).....		11 712	13,7	5,4	–	–
12069665 Wiesenburg/Mark.....		22 019	0,1	0,1	–	–
12069680 Wollin.....		2 800	0,7	0,7	–	–
12069688 Wusterwitz.....		2 378	5,5	5,2	–	–
12069696 Ziesar.....		6 796	0,8	0,7	–	–
12070000 Prignitz		213 858	1,9	1,5	–	0,0
12070008 Bad Wilsnack.....		7 938	1,4	1,4	–	–
12070028 Berge.....		2 661	0,8	0,5	–	–
12070052 Breese.....		2 376	1,0	0,9	–	–
12070060 Cumlosen.....		2 218	8,3	7,4	–	–
12070096 Gerdshagen.....		2 299	0,9	0,6	–	–
12070125 Groß Pankow (Prignitz).....		25 078	0,9	0,7	–	–
12070145 Gültitz-Reetz.....		2 433	0,9	0,7	–	–
12070149 Gumtow.....		21 315	1,0	0,9	–	–
12070153 Halenbeck-Rohlsdorf.....		3 991	1,8	0,6	–	–
12070173 Karstädt.....		25 353	0,9	0,6	–	0,0
12070222 Kümmernitztal.....		2 038	2,1	0,5	–	–
12070236 Lanz.....		6 035	2,9	2,4	–	–
12070241 Legde/Quitzebel.....		4 182	4,5	4,0	–	–
12070244 Lenzen (Elbe).....		9 620	5,8	3,6	–	0,0
12070246 Lenzerwische.....		4 207	11,9	10,8	–	–
12070266 Marienfließ.....		7 770	0,6	0,5	–	–

Darunter				Schlüssel- nummer
davon				
stehendes Gewässer			Meer	
zusammen	darunter Stausee			
	zusammen	darunter		
		Speicher- becken		
43 000 000	43 010 100	43 010 101	44 000 000	
Prozent				

–	–	–	–	12069056
0,1	–	–	–	12069076
0,0	–	–	–	12069089
0,0	–	–	–	12069216
0,0	–	–	–	12069224
0,1	–	–	–	12069232
0,9	–	–	–	12069249
3,4	–	–	–	12069270
0,0	–	–	–	12069304
3,7	–	–	–	12069306
0,3	–	–	–	12069345
0,6	–	–	–	12069397
0,0	–	–	–	12069402
0,2	–	–	–	12069448
0,2	–	–	–	12069454
1,6	–	–	–	12069460
0,0	–	–	–	12069470
0,4	–	–	–	12069474
0,0	–	–	–	12069485
0,1	–	–	–	12069537
0,4	–	–	–	12069541
8,8	–	–	–	12069590
8,4	–	–	–	12069596
0,4	–	–	–	12069604
0,1	–	–	–	12069616
0,1	–	–	–	12069632
–	–	–	–	12069648
8,2	–	–	–	12069656
0,1	–	–	–	12069665
0,0	–	–	–	12069680
0,3	–	–	–	12069688
0,0	–	–	–	12069696
0,4	0,0	0,0	–	12070000
0,0	–	–	–	12070008
0,3	–	–	–	12070028
0,1	–	–	–	12070052
0,8	–	–	–	12070060
0,3	0,0	–	–	12070096
0,2	–	–	–	12070125
0,2	–	–	–	12070145
0,1	–	–	–	12070149
1,3	–	–	–	12070153
0,2	–	–	–	12070173
1,6	1,6	–	–	12070222
0,4	–	–	–	12070236
0,5	–	–	–	12070241
2,2	–	–	–	12070244
1,0	–	–	–	12070246
0,1	–	–	–	12070266

14 Anteile der Fläche für Gewässer in Brandenburg am 31.12.2024 nach Nutzungsart und regionaler Gliederung (3.1)

Schlüssel- nummer	Kreisfreie Stadt Landkreis Gemeinde	Boden- fläche insgesamt	Darunter			
			Gewässer	davon		
				Fließgewässer		Hafen- becken
				zusammen	darunter	
					Kanal	
			40 000 000	41 000 000	41 020 000	42 000 000
		Hektar	Prozent			
12070280	Meyenburg.....	5 071	0,4	0,3	–	–
12070296	Perleberg.....	13 869	1,0	0,8	–	–
12070300	Pirow.....	3 781	1,0	0,8	–	–
12070302	Plattenburg.....	20 201	1,2	0,7	–	–
12070316	Pritzwalk.....	16 732	0,6	0,5	–	–
12070325	Putlitz.....	11 968	1,1	0,9	–	–
12070348	Rühstädt.....	2 915	13,2	10,5	–	–
12070393	Triglitz.....	3 182	1,0	0,8	–	–
12070416	Weisen.....	1 563	1,0	1,0	–	–
12070424	Wittenberge.....	5 063	8,5	7,2	–	0,1
12071000	Spree-Neiße	165 700	2,8	0,7	–	–
12071028	Briesen.....	913	1,6	1,5	–	–
12071032	Burg (Spreewald).....	3 526	3,5	3,3	–	–
12071041	Dissen-Striesow.....	1 998	2,7	2,4	–	–
12071044	Döbern.....	1 579	3,8	0,1	–	–
12071052	Drachhausen.....	3 840	0,7	0,5	–	–
12071057	Drebkau.....	14 390	2,0	0,5	–	–
12071060	Drehnow.....	1 097	1,5	1,5	–	–
12071074	Felixsee.....	3 552	2,3	0,2	–	–
12071076	Forst (Lausitz).....	11 069	2,7	1,2	–	–
12071153	Groß Schacksdorf-Simmersdorf....	2 517	4,4	0,7	–	–
12071160	Guben.....	4 399	2,1	1,2	–	–
12071164	Guhrow.....	668	1,3	1,2	–	–
12071176	Heinersbrück.....	2 398	0,7	0,7	–	–
12071189	Jämlitz-Klein Döben.....	2 872	0,4	0,4	–	–
12071193	Jänschwalde.....	8 237	0,9	0,6	–	–
12071244	Kolkwitz.....	10 468	2,8	0,9	–	–
12071294	Neiße-Malxetal.....	8 257	1,3	0,5	–	–
12071301	Neuhausen/Spree.....	13 423	4,6	0,8	–	–
12071304	Peitz.....	1 349	3,3	2,0	–	–
12071337	Schenkendöbern.....	21 505	1,7	0,3	–	–
12071341	Schmogrow-Fehrow.....	3 042	1,9	1,8	–	–
12071372	Spremberg.....	20 232	2,4	0,3	–	–
12071384	Tauer.....	4 222	1,0	0,2	–	–
12071386	Teichland.....	3 517	30,8	0,9	–	–
12071392	Tschernitz.....	1 326	3,6	0,6	–	–
12071401	Turnow-Preilack.....	3 802	0,4	0,4	–	–
12071408	Welzow.....	3 957	0,5	0,3	–	–
12071412	Werben.....	2 501	1,7	1,7	–	–
12071414	Wiesengrund.....	5 044	4,1	0,4	–	–
12072000	Teltow-Fläming	210 420	1,7	0,6	–	0,0
12072002	Am Mellensee.....	10 468	4,1	0,5	–	–
12072014	Baruth/Mark.....	23 383	0,5	0,4	–	–
12072017	Blankenfelde-Mahlow.....	5 517	0,7	0,6	–	–
12072053	Dahme/Mark.....	16 257	0,3	0,2	–	–
12072055	Dahmetal.....	4 156	0,4	0,4	–	–
12072120	Großbeeren.....	5 189	1,3	1,1	–	–
12072157	Ihlow.....	4 769	0,6	0,5	–	–

Darunter				Schlüssel- nummer
davon				
stehendes Gewässer			Meer	
zusammen	darunter Stausee			
	zusammen	darunter		
		Speicher- becken		
43 000 000	43 010 100	43 010 101	44 000 000	
Prozent				

0,1	–	–	–	12070280
0,2	–	–	–	12070296
0,2	–	–	–	12070300
0,5	–	–	–	12070302
0,1	–	–	–	12070316
0,2	0,0	0,0	–	12070325
2,7	–	–	–	12070348
0,2	–	–	–	12070393
0,0	–	–	–	12070416
1,2	–	–	–	12070424
2,1	–	–	–	12071000
0,1	–	–	–	12071028
0,2	–	–	–	12071032
0,2	–	–	–	12071041
3,7	–	–	–	12071044
0,1	–	–	–	12071052
1,5	–	–	–	12071057
0,1	–	–	–	12071060
2,1	–	–	–	12071074
1,6	–	–	–	12071076
3,7	–	–	–	12071153
0,9	–	–	–	12071160
0,1	–	–	–	12071164
0,0	–	–	–	12071176
0,0	–	–	–	12071189
0,3	–	–	–	12071193
1,9	–	–	–	12071244
0,7	–	–	–	12071294
3,8	–	–	–	12071301
1,3	–	–	–	12071304
1,4	–	–	–	12071337
0,1	–	–	–	12071341
2,1	–	–	–	12071372
0,8	–	–	–	12071384
29,9	–	–	–	12071386
3,0	–	–	–	12071392
–	–	–	–	12071401
0,2	–	–	–	12071408
0,0	–	–	–	12071412
3,7	–	–	–	12071414
1,1	–	–	–	12072000
3,6	–	–	–	12072002
0,1	–	–	–	12072014
0,1	–	–	–	12072017
0,1	–	–	–	12072053
0,0	–	–	–	12072055
0,3	–	–	–	12072120
0,1	–	–	–	12072157

14 Anteile der Fläche für Gewässer in Brandenburg am 31.12.2024 nach Nutzungsart und regionaler Gliederung (3.1)

Schlüssel- nummer	Kreisfreie Stadt Landkreis Gemeinde	Boden- fläche insgesamt	Darunter			
			Gewässer	davon		
				Fließgewässer		Hafen- becken
				zusammen	darunter	
					Kanal	
			40 000 000	41 000 000	41 020 000	42 000 000
		Hektar	Prozent			
12072169	Jüterbog.....	17 648	0,4	0,4	–	–
12072232	Luckenwalde.....	4 661	1,1	1,0	–	–
12072240	Ludwigsfelde.....	10 998	2,7	1,0	–	–
12072297	Niedergörsdorf.....	20 577	0,2	0,1	–	–
12072298	Niederer Fläming.....	18 613	0,4	0,4	–	–
12072312	Nuthe-Urstromtal.....	34 129	1,1	0,9	–	–
12072340	Rangsdorf.....	3 379	10,4	0,9	–	0,0
12072426	Trebbin.....	12 637	5,4	1,5	–	–
12072477	Zossen.....	18 038	4,3	0,5	–	0,0
12073000	Uckermark	307 702	4,7	0,7	–	0,0
12073008	Angermünde.....	32 424	4,7	0,5	–	–
12073069	Boitzenburger Land.....	21 738	6,5	0,2	–	–
12073085	Brüssow.....	10 181	2,2	0,3	–	–
12073093	Carmzow-Wallmow.....	3 206	3,2	0,1	–	–
12073097	Casekow.....	9 426	0,6	0,2	–	–
12073157	Flieth-Stegelitz.....	4 692	6,0	0,2	–	–
12073189	Gartz (Oder).....	6 188	4,3	3,7	–	–
12073201	Gerswalde.....	9 706	3,2	0,2	–	–
12073216	Göritz.....	2 556	1,3	0,5	–	–
12073225	Gramzow.....	6 620	2,4	0,6	–	–
12073261	Grünow.....	3 492	1,9	0,1	–	–
12073309	Hohenselchow-Groß Pinnow.....	4 150	0,6	0,4	–	–
12073384	Lychen.....	11 198	9,3	0,2	–	–
12073393	Mescherin.....	3 104	2,9	1,5	–	–
12073396	Milmersdorf.....	6 356	5,4	0,2	–	–
12073404	Mittenwalde.....	2 307	2,4	0,2	–	–
12073429	Nordwestuckermark.....	25 432	4,9	0,2	–	–
12073430	Oberuckersee.....	8 496	12,9	0,2	–	–
12073440	Pinnow.....	1 294	1,1	0,0	–	–
12073452	Prenzlau.....	14 296	9,3	0,7	–	–
12073458	Randowtal.....	6 419	2,2	0,7	–	–
12073490	Schenkenberg.....	3 016	2,0	0,2	–	–
12073520	Schönfeld.....	2 926	1,9	0,1	–	–
12073532	Schwedt/Oder.....	36 074	4,8	3,0	–	0,0
12073565	Tantow.....	3 547	0,9	0,2	–	–
12073569	Temmen-Ringenwalde.....	6 331	5,8	0,2	–	–
12073572	Templin.....	37 959	5,4	0,2	–	0,0
12073578	Uckerfelde.....	4 627	1,8	0,0	–	–
12073579	Uckerland.....	16 721	1,9	0,5	–	–
12073645	Zichow.....	3 222	1,1	0,7	–	–
12000000	Land Brandenburg	2 965 437	3,5	1,1	0,0	0,0

Darunter				Schlüssel- nummer
davon				
stehendes Gewässer			Meer	
zusammen	darunter Stausee			
	zusammen	darunter		
		Speicher- becken		
43 000 000	43 010 100	43 010 101	44 000 000	
Prozent				

0,1	–	–	–	12072169
0,1	–	–	–	12072232
1,7	–	–	–	12072240
0,1	–	–	–	12072297
0,0	–	–	–	12072298
0,2	–	–	–	12072312
9,6	–	–	–	12072340
3,9	–	–	–	12072426
3,8	–	–	–	12072477
4,0	–	–	–	12073000
4,2	–	–	–	12073008
6,4	–	–	–	12073069
2,0	–	–	–	12073085
3,1	–	–	–	12073093
0,4	–	–	–	12073097
5,8	–	–	–	12073157
0,6	–	–	–	12073189
3,0	–	–	–	12073201
0,7	–	–	–	12073216
1,8	–	–	–	12073225
1,8	–	–	–	12073261
0,2	–	–	–	12073309
9,1	–	–	–	12073384
1,3	–	–	–	12073393
5,2	–	–	–	12073396
2,2	–	–	–	12073404
4,7	–	–	–	12073429
12,7	–	–	–	12073430
1,0	–	–	–	12073440
8,7	–	–	–	12073452
1,5	–	–	–	12073458
1,7	–	–	–	12073490
1,9	–	–	–	12073520
1,8	–	–	–	12073532
0,6	–	–	–	12073565
5,6	–	–	–	12073569
5,2	–	–	–	12073572
1,7	–	–	–	12073578
1,4	–	–	–	12073579
0,4	–	–	–	12073645
2,4	0,0	0,0	–	12000000

**15 Gemeinden, Bevölkerung und Fläche für Gewässer in Brandenburg am 31.12.2024
nach Nutzungsart und Gemeindegrößenklassen (9)**

Lfd. Nr.	Gemeindegrößenklassen	Gemein- den	Bevölke- rung ¹	Boden- fläche insgesamt	Darunter		
					Gewässer	davon	
						Fließgewässer	
						zusammen	darunter
							Kanal
					40 000 000	41 000 000	41 020 000
		Anzahl	1 000	Hektar			
1	unter 2 000 Einwohner.....	219	197,4	787 972	22 194	9 636	33
2	2 000 - 5 000 Einwohner.....	71	227,4	737 521	21 592	6 865	3
3	5 000 - 10 000 Einwohner.....	50	382,3	607 848	22 472	5 985	–
4	10 000 - 20 000 Einwohner.....	46	643,5	497 803	15 408	4 632	3
5	20 000 - 50 000 Einwohner.....	23	695,1	261 150	13 920	4 172	–
6	50 000 - 100 000 Einwohner.....	3	226,3	54 319	6 310	1 135	–
7	100 000 - 200 000 Einwohner.....	1	184,8	18 824	2 052	1 581	–
8	200 000 - 500 000 Einwohner.....	–	–	–	–	–	–
9	500 000 und mehr Einwohner.....	–	–	–	–	–	–

¹ Stichtag 31.12.2024

Darunter					Lfd. Nr.
davon					
Hafen- becken	stehendes Gewässer			Meer	
	zusammen	darunter Stausee			
		zusammen	darunter		
			Speicher- becken		
42 000 000	43 000 000	43 010 100	43 010 101	44 000 000	
Hektar					

4	12 555	33	0	–	1
10	14 717	0	0	–	2
14	16 474	0	0	–	3
11	10 765	–	–	–	4
29	9 719	–	–	–	5
6	5 169	–	–	–	6
0	471	–	–	–	7
–	–	–	–	–	8
–	–	–	–	–	9

16 Fläche für Siedlung und Verkehr (zur Berechnung des Nachhaltigkeitsindikators „Anstieg der Siedlungs- und Verkehrsfläche“) in Brandenburg am 31.12.2024 nach Nutzungsart und regionaler Gliederung (11.1)

Schlüssel- nummer	Kreisfreie Stadt Landkreis Gemeinde	Bodenfläche insgesamt	Darunter			Siedlungs- und Verkehrs- fläche ¹
			Siedlung	darunter	Verkehr	
				Fläche für Berg- baubetrieb und Tagebau, Grube, Steinbruch		
			10 000 000	14 000 000 15 000 000	20 000 000	
Hektar						
12051000	Brandenburg an der Havel.....	22 973	3 968	–	1 094	5 062
12052000	Cottbus.....	16 561	3 785	6	1 292	5 071
12053000	Frankfurt (Oder).....	14 785	2 453	47	967	3 374
12054000	Potsdam.....	18 824	4 655	37	1 410	6 028
12060000	Barnim.....	147 958	11 905	345	5 668	17 228
12060005	Ahrensfelde.....	5 791	990	11	312	1 291
12060012	Althüttendorf.....	1 881	69	1	100	168
12060020	Bernau bei Berlin.....	10 421	1 677	43	612	2 245
12060024	Biesenthal.....	6 089	411	1	214	624
12060034	Breydin.....	3 531	74	1	77	150
12060036	Britz.....	1 550	159	–	80	239
12060045	Chorin.....	12 205	285	3	324	607
12060052	Eberswalde.....	9 363	1 634	7	568	2 195
12060068	Friedrichswalde.....	4 508	91	–	115	206
12060092	Hohenfinow.....	2 184	52	1	66	117
12060100	Joachimsthal.....	12 167	343	4	277	616
12060128	Liepe.....	1 085	57	1	32	88
12060149	Lunow-Stolzenhagen.....	3 391	192	79	80	193
12060154	Marienwerder.....	4 032	220	19	138	339
12060161	Melchow.....	1 660	69	–	43	111
12060172	Niederfinow.....	1 329	57	1	59	115
12060176	Oderberg.....	3 612	194	1	96	289
12060181	Panketal.....	2 586	870	–	298	1 168
12060185	Parsteinsee.....	1 706	55	1	37	90
12060192	Rüdnitz.....	1 392	128	–	60	188
12060198	Schorfheide.....	23 817	1 305	1	695	1 999
12060250	Sydower Fließ.....	3 239	107	12	71	166
12060269	Wandlitz.....	16 283	1 626	17	711	2 320
12060280	Werneuchen.....	11 702	1 039	13	537	1 564
12060296	Ziethen.....	2 436	201	129	65	137
12061000	Dahme-Spreewald	227 451	14 315	1 145	9 027	22 198
12061005	Alt Zauche-Wußwerk.....	3 331	87	2	53	137
12061017	Bersteland.....	2 950	115	4	127	237
12061020	Bestensee.....	3 805	537	26	176	687
12061061	Byhleguhre-Byhlen.....	3 580	87	4	129	212
12061097	Drahnsdorf.....	2 694	103	9	88	182
12061112	Eichwalde.....	279	208	–	59	267
12061164	Golßen.....	6 366	286	9	210	486
12061192	Groß Köris.....	6 902	316	1	213	528
12061216	Halbe.....	7 802	307	0	244	551
12061217	Heidesee.....	13 567	936	1	409	1 344
12061219	Heideblick.....	16 657	802	141	392	1 053
12061224	Jamlitz.....	4 342	80	–	104	184
12061244	Kasel-Golzig.....	3 439	116	25	106	197
12061260	Königs Wusterhausen.....	9 604	2 032	115	600	2 517
12061265	Krausnick-Groß Wasserburg.....	5 479	92	–	125	216
12061308	Lieberose.....	7 303	194	2	156	348
12061316	Lübben (Spreewald).....	12 086	801	0	443	1 244

16 Fläche für Siedlung und Verkehr (zur Berechnung des Nachhaltigkeitsindikators „Anstieg der Siedlungs- und Verkehrsfläche“) in Brandenburg am 31.12.2024 nach Nutzungsart und regionaler Gliederung (11.1)

Schlüssel- nummer	Kreisfreie Stadt Landkreis Gemeinde	Bodenfläche insgesamt	Darunter			Siedlungs- und Verkehrs- fläche ¹
			Siedlung	darunter	Verkehr	
				Fläche für Berg- baubetrieb und Tagebau, Grube, Steinbruch		
Hektar						
12061320	Luckau.....	20 744	1 728	680	621	1 668
12061328	Märkisch Buchholz.....	2 486	84	—	59	144
12061329	Märkische Heide.....	21 155	715	46	592	1 261
12061332	Mittenwalde.....	9 913	1 015	12	468	1 470
12061344	Münchehofe.....	6 232	98	—	131	229
12061352	Neu Zauche.....	3 902	124	6	112	230
12061405	Rietzneuendorf-Staakow.....	2 811	80	2	120	198
12061428	Schleppzig.....	3 065	64	—	73	137
12061433	Schönefeld.....	8 162	864	22	2 000	2 842
12061435	Schönwald.....	4 494	161	2	152	312
12061444	Schulzendorf.....	910	382	1	91	472
12061448	Schwerin.....	671	83	—	38	122
12061450	Schwielochsee.....	13 141	343	2	269	610
12061470	Spreewaldheide.....	3 616	74	—	76	150
12061471	Steinreich.....	4 196	84	1	107	190
12061476	Straupitz.....	2 171	105	—	40	146
12061492	Teupitz.....	4 816	272	31	127	368
12061510	Unterspreewald.....	2 602	106	1	73	179
12061540	Wildau.....	911	380	1	129	509
12061572	Zeuthen.....	1 268	453	—	117	570
12062000	Elbe-Elster	189 918	12 581	2 129	6 528	16 980
12062024	Bad Liebenwerda.....	13 888	990	133	523	1 380
12062088	Crinitz.....	2 195	177	47	76	206
12062092	Doberlug-Kirchhain.....	15 036	943	14	469	1 399
12062124	Elsterwerda.....	4 050	677	61	214	831
12062128	Falkenberg/Elster.....	8 216	583	2	378	959
12062134	Fichtwald.....	3 176	117	2	80	194
12062140	Finstervalde.....	7 752	1 146	74	274	1 347
12062177	Gorden-Staupitz.....	2 851	110	—	81	192
12062196	Gröden.....	2 214	148	2	75	222
12062208	Großthiemig.....	2 010	142	39	60	162
12062219	Heideland.....	3 174	80	—	60	140
12062224	Herzberg (Elster).....	14 901	766	7	509	1 268
12062232	Hirschfeld.....	2 046	91	0	65	156
12062237	Hohenbucko.....	4 304	104	—	94	197
12062240	Hohenleipisch.....	3 506	154	3	119	269
12062282	Kremitzaue.....	2 359	121	—	70	191
12062289	Lebusa.....	3 379	116	—	75	191
12062293	Lichterfeld-Schacksdorf.....	4 026	1 109	951	233	392
12062333	Massen-Niederlausitz.....	7 608	348	5	265	608
12062336	Merzdorf.....	1 280	51	0	36	88
12062341	Mühlberg/Elbe.....	8 920	961	419	259	801
12062372	Plessa.....	5 274	314	37	171	447
12062410	Röderland.....	4 626	462	111	167	518
12062417	Rückersdorf.....	2 471	194	19	76	251
12062425	Sallgast.....	4 223	322	123	128	327
12062440	Schilda.....	869	54	4	22	72
12062445	Schlieben.....	7 865	285	—	194	479
12062453	Schönborn.....	3 883	236	20	101	318

16 Fläche für Siedlung und Verkehr (zur Berechnung des Nachhaltigkeitsindikators „Anstieg der Siedlungs- und Verkehrsfläche“) in Brandenburg am 31.12.2024 nach Nutzungsart und regionaler Gliederung (11.1)

Schlüssel- nummer	Kreisfreie Stadt Landkreis Gemeinde	Bodenfläche insgesamt	Darunter			Siedlungs- und Verkehrs- fläche ¹
			Siedlung	darunter		
				Fläche für Berg- baubetrieb und Tagebau, Grube, Steinbruch	Verkehr	
Hektar						
12062461	Schönnewalde.....	15 616	533	8	690	1 216
12062464	Schraden.....	1 650	50	–	66	117
12062469	Sonnenwalde.....	11 929	472	26	361	807
12062492	Tröbitz.....	1 059	71	–	34	105
12062500	Uebigau-Wahrenbrück.....	13 561	650	23	502	1 129
12063000	Havelland	172 731	12 301	142	6 786	18 945
12063036	Brieselang.....	4 426	743	–	313	1 056
12063056	Dallgow-Döberitz.....	6 654	577	–	318	895
12063080	Falkensee.....	4 334	1 731	–	430	2 160
12063088	Friesack.....	8 403	310	–	263	572
12063094	Gollenberg.....	3 051	82	–	134	216
12063112	Großderschau.....	2 015	92	–	52	144
12063134	Havelaue.....	7 481	183	–	145	328
12063142	Wiesenaue.....	4 694	182	55	134	261
12063148	Ketzin/Havel.....	9 365	921	20	257	1 158
12063161	Kleßen-Görne.....	4 218	63	–	91	154
12063165	Kotzen.....	4 287	115	1	116	229
12063186	Märkisch Luch.....	7 153	217	31	233	419
12063189	Milower Land.....	16 133	623	8	548	1 163
12063202	Mühlenberge.....	3 963	125	0	107	231
12063208	Nauen.....	26 815	1 603	4	999	2 598
12063212	Nennhausen.....	8 969	296	4	296	588
12063228	Paulinenaue.....	3 158	158	1	148	305
12063240	Pessin.....	2 039	86	–	44	130
12063244	Premnitz.....	4 627	616	2	241	855
12063252	Rathenow.....	11 310	1 409	2	574	1 980
12063256	Retzow.....	1 484	65	–	35	100
12063260	Rhinow.....	3 167	173	–	105	278
12063273	Schönwalde-Glien.....	9 735	806	1	401	1 206
12063274	Seeblick.....	4 841	135	6	128	257
12063293	Stechow-Ferchesar.....	5 122	179	6	175	347
12063357	Wustermark.....	5 288	814	–	503	1 316
12064000	Märkisch-Oderland	215 866	17 700	574	7 308	24 433
12064009	Alt Tucheband.....	3 068	157	–	89	246
12064029	Altlandsberg.....	10 660	924	–	332	1 256
12064044	Bad Freienwalde (Oder).....	13 111	1 071	74	405	1 402
12064053	Beiersdorf-Freudenberg.....	2 535	85	–	54	139
12064057	Bleyen-Genschmar.....	2 968	107	–	52	158
12064061	Bliesdorf.....	3 497	242	–	105	347
12064084	Buckow (Märkische Schweiz).....	1 442	150	–	62	212
12064125	Falkenberg.....	5 960	263	1	148	410
12064128	Falkenhagen (Mark).....	2 723	172	0	76	247
12064130	Fichtenhöhe.....	2 291	63	–	53	116
12064136	Fredersdorf-Vogelsdorf.....	1 642	763	–	214	977
12064153	Garzau-Garzin.....	2 610	107	–	67	173
12064172	Golzow.....	1 729	126	–	58	183
12064190	Gusow-Platow.....	3 805	229	29	103	304
12064205	Heckelberg-Brunow.....	3 578	116	–	61	177

16 Fläche für Siedlung und Verkehr (zur Berechnung des Nachhaltigkeitsindikators „Anstieg der Siedlungs- und Verkehrsfläche“) in Brandenburg am 31.12.2024 nach Nutzungsart und regionaler Gliederung (11.1)

Schlüssel- nummer	Kreisfreie Stadt Landkreis Gemeinde	Bodenfläche insgesamt	Darunter			Siedlungs- und Verkehrs- fläche ¹
			Siedlung	darunter		
				Fläche für Berg- baubetrieb und Tagebau, Grube, Steinbruch	Verkehr	
Hektar						
12064222	Höhenland.....	5 395	149	—	116	265
12064227	Hoppegarten.....	3 198	1 034	7	249	1 276
12064266	Küstriner Vorland.....	4 652	373	—	158	532
12064268	Lebus.....	5 442	351	—	168	520
12064274	Letschin.....	14 221	793	1	313	1 105
12064288	Lietzen.....	2 925	84	—	74	158
12064290	Lindendorf.....	4 014	181	—	107	288
12064303	Märkische Höhe.....	3 426	109	—	66	175
12064317	Müncheberg.....	15 229	954	80	533	1 406
12064336	Neuenhagen bei Berlin.....	1 961	974	—	256	1 230
12064340	Neuhardenberg.....	7 813	691	—	313	1 005
12064349	Neulewin.....	4 100	189	—	88	276
12064365	Neutrebbin.....	3 676	347	—	94	441
12064370	Oberbarnim.....	5 272	230	—	144	374
12064371	Oderaue.....	6 591	296	—	145	441
12064380	Petershagen/Eggersdorf.....	1 763	805	—	176	981
12064388	Podelzig.....	2 523	131	—	66	197
12064393	Prötzel.....	8 610	199	—	197	396
12064408	Rehfelde.....	4 651	455	20	183	618
12064417	Reichenow-Möglin.....	2 281	101	1	58	158
12064420	Reitwein.....	2 390	75	—	58	133
12064428	Rüdersdorf bei Berlin.....	7 039	1 516	325	378	1 570
12064448	Seelow.....	4 273	485	—	214	699
12064472	Strausberg.....	6 794	1 079	10	450	1 520
12064480	Treplin.....	1 135	46	—	34	80
12064482	Vierlinden.....	6 974	278	—	237	516
12064484	Waldsiedersdorf.....	1 557	134	26	61	169
12064512	Wriezen.....	9 514	768	—	339	1 106
12064538	Zechin.....	2 785	133	—	57	190
12064539	Zeschdorf.....	4 044	166	—	97	262
12065000	Oberhavel	180 826	13 400	360	6 199	19 239
12065036	Birkenwerder.....	1 812	360	—	140	500
12065084	Fürstenberg/Havel.....	21 385	687	3	533	1 217
12065096	Glienicke/Nordbahn.....	461	300	—	72	371
12065100	Gransee.....	12 168	599	44	370	925
12065117	Großwoltersdorf.....	5 266	184	37	121	269
12065136	Hennigsdorf.....	3 148	803	11	219	1 011
12065144	Hohen Neuendorf.....	4 856	1 185	73	438	1 550
12065165	Kremmen.....	20 961	770	—	493	1 262
12065180	Leegebruch.....	645	207	—	55	263
12065193	Liebenwalde.....	14 214	547	—	302	849
12065198	Löwenberger Land.....	24 543	1 062	68	682	1 675
12065225	Mühlenbecker Land.....	5 265	856	—	314	1 170
12065251	Oberkrämer.....	10 362	1 011	—	415	1 427
12065256	Oranienburg.....	16 369	2 630	95	877	3 412
12065276	Schönermark.....	1 191	47	—	24	71
12065301	Sonnenberg.....	5 057	132	0	97	228
12065310	Stechlin.....	8 473	201	17	193	377
12065332	Velten.....	2 342	619	—	217	835

16 Fläche für Siedlung und Verkehr (zur Berechnung des Nachhaltigkeitsindikators „Anstieg der Siedlungs- und Verkehrsfläche“) in Brandenburg am 31.12.2024 nach Nutzungsart und regionaler Gliederung (11.1)

Schlüssel- nummer	Kreisfreie Stadt Landkreis Gemeinde	Bodenfläche insgesamt	Darunter			Siedlungs- und Verkehrs- fläche ¹
			Siedlung	darunter		
				Fläche für Berg- baubetrieb und Tagebau, Grube, Steinbruch	Verkehr	
			10 000 000	14 000 000 15 000 000	20 000 000	
Hektar						
12065356	Zehdenick.....	22 306	1 201	12	637	1 826
12066000	Oberspreewald-Lausitz	122 348	10 672	597	4 948	15 022
12066008	Altdöbern.....	6 154	291	37	156	410
12066041	Bronkow.....	3 854	106	–	169	275
12066052	Calau.....	16 349	801	59	583	1 326
12066064	Frauendorf.....	2 083	74	–	50	124
12066104	Großkmehlen.....	1 388	118	1	59	175
12066112	Großräschen.....	8 186	838	36	350	1 152
12066116	Grünewald.....	1 345	57	–	34	91
12066120	Guteborn.....	1 669	63	6	43	100
12066124	Hermsdorf.....	3 303	97	–	80	177
12066132	Hohenbocka.....	1 560	174	98	60	135
12066168	Kroppen.....	1 525	67	–	56	123
12066176	Lauchhammer.....	8 930	1 247	–	341	1 588
12066188	Lindenau.....	1 117	64	–	44	108
12066196	Lübbenau/Spreewald.....	13 951	1 092	2	541	1 631
12066202	Luckaitztal.....	4 191	157	5	186	339
12066226	Neu-Seeland.....	3 799	144	2	241	383
12066228	Neupetershain.....	1 880	121	0	82	203
12066240	Ortrand.....	736	148	–	51	199
12066272	Ruhland.....	3 722	250	–	213	462
12066285	Schipkau.....	6 894	1 399	226	343	1 516
12066292	Schwarzbach.....	1 584	79	–	48	127
12066296	Schwarzheide.....	3 344	657	–	187	844
12066304	Senftenberg.....	12 756	1 650	119	582	2 112
12066316	Tettau.....	884	57	–	25	82
12066320	Vetschau/Spreewald.....	11 142	921	6	424	1 338
12067000	Oder-Spree	225 676	15 293	100	7 668	22 861
12067024	Bad Saarow.....	5 036	656	–	200	856
12067036	Beeskow.....	7 790	786	–	338	1 125
12067040	Berkenbrück.....	1 784	82	–	83	165
12067072	Briesen (Mark).....	11 168	337	–	328	665
12067076	Brieskow-Finkenheerd.....	1 361	185	–	72	257
12067112	Diensdorf-Radlow.....	935	58	–	28	86
12067120	Eisenhüttenstadt.....	6 347	2 044	25	415	2 434
12067124	Erkner.....	1 653	388	–	149	537
12067137	Friedland.....	17 415	504	1	416	918
12067144	Fürstenwalde/Spree.....	7 067	1 511	–	473	1 984
12067173	Gosen-Neu Zittau.....	1 526	248	–	59	308
12067180	Groß Lindow.....	1 539	148	–	72	220
12067201	Grünheide (Mark).....	12 690	1 009	–	382	1 391
12067205	Grunow-Dammendorf.....	4 514	73	–	115	188
12067237	Jacobsdorf.....	5 058	236	1	208	443
12067288	Langewahl.....	1 345	60	–	49	109
12067292	Lawitz.....	607	67	–	24	91
12067324	Mixdorf.....	1 322	118	–	49	167
12067336	Müllrose.....	6 923	339	–	213	552
12067338	Neiße münde.....	4 228	179	–	147	326

16 Fläche für Siedlung und Verkehr (zur Berechnung des Nachhaltigkeitsindikators „Anstieg der Siedlungs- und Verkehrsfläche“) in Brandenburg am 31.12.2024 nach Nutzungsart und regionaler Gliederung (11.1)

Schlüssel- nummer	Kreisfreie Stadt Landkreis Gemeinde	Bodenfläche insgesamt	Darunter			Siedlungs- und Verkehrs- fläche ¹
			Siedlung	darunter		
				Fläche für Berg- baubetrieb und Tagebau, Grube, Steinbruch	Verkehr	
			10 000 000	14 000 000 15 000 000	20 000 000	
Hektar						
12067357	Neuzelle.....	13 594	486	–	424	909
12067397	Ragow-Merz.....	4 375	63	–	104	167
12067408	Rauen.....	2 159	146	–	76	222
12067413	Reichenwalde.....	2 631	218	21	68	266
12067426	Rietz-Neuendorf.....	18 482	662	21	451	1 092
12067438	Schlaubetal.....	5 256	187	0	131	317
12067440	Schöneiche bei Berlin.....	1 673	570	–	144	714
12067458	Siehdichum.....	7 362	170	–	348	518
12067469	Spreenhagen.....	13 703	526	30	439	935
12067473	Steinhöfel.....	16 047	649	–	409	1 058
12067481	Storkow (Mark).....	18 072	1 074	–	501	1 575
12067493	Tauche.....	12 160	584	–	312	896
12067508	Vogelsang.....	586	70	–	27	97
12067520	Wendisch Rietz.....	2 507	178	–	122	300
12067528	Wiesenau.....	2 975	169	–	128	297
12067544	Woltersdorf.....	912	378	–	94	472
12067552	Ziltendorf.....	2 877	133	1	72	204
12068000	Ostprignitz-Ruppin	252 639	10 510	137	7 367	17 740
12068052	Breddin.....	4 497	126	1	118	243
12068072	Dabergotz.....	1 266	60	–	62	122
12068109	Dreetz.....	6 475	234	–	191	425
12068117	Fehrbellin.....	27 038	1 067	0	711	1 777
12068181	Heiligengrabe.....	20 766	784	4	640	1 420
12068188	Herzberg (Mark).....	1 873	91	–	64	154
12068264	Kyritz.....	15 737	882	26	532	1 388
12068280	Lindow (Mark).....	6 547	443	0	196	639
12068306	Märkisch Linden.....	4 419	212	–	153	365
12068320	Neuruppin.....	30 519	1 781	8	946	2 719
12068324	Neustadt (Dosse).....	7 587	440	–	276	716
12068353	Rheinsberg.....	32 814	1 041	37	781	1 785
12068372	Rüthnick.....	1 769	68	–	51	119
12068409	Sieversdorf-Hohenofen.....	2 002	91	–	63	155
12068413	Storbeck-Frankendorf.....	4 269	53	0	80	132
12068417	Stüdenitz-Schönermark.....	2 435	84	1	74	157
12068425	Temnitzquell.....	6 576	128	1	215	342
12068426	Temnitztal.....	5 248	176	0	120	296
12068437	Vielitzsee.....	2 218	108	0	62	170
12068452	Walsleben.....	3 191	103	1	128	230
12068468	Wittstock/Dosse.....	42 020	1 626	53	1 307	2 880
12068477	Wusterhausen/Dosse.....	19 634	771	2	495	1 264
12068501	Zernitz-Lohm.....	3 737	140	2	105	243
12069000	Potsdam-Mittelmark	259 203	16 348	282	9 513	25 578
12069017	Beelitz.....	18 131	1 093	0	728	1 821
12069018	Beetzsee.....	2 128	241	–	71	313
12069019	Beetzseeheide.....	3 760	125	–	87	212
12069020	Bad Belzig.....	23 609	866	1	754	1 620
12069028	Bensdorf.....	3 434	103	–	126	229
12069052	Borkheide.....	676	209	–	64	272

16 Fläche für Siedlung und Verkehr (zur Berechnung des Nachhaltigkeitsindikators „Anstieg der Siedlungs- und Verkehrsfläche“) in Brandenburg am 31.12.2024 nach Nutzungsart und regionaler Gliederung (11.1)

Schlüssel- nummer	Kreisfreie Stadt Landkreis Gemeinde	Bodenfläche insgesamt	Darunter			Siedlungs- und Verkehrs- fläche ¹
			Siedlung	darunter		
				Fläche für Berg- baubetrieb und Tagebau, Grube, Steinbruch	Verkehr	
Hektar						
12069056	Borkwalde.....	489	145	–	43	188
12069076	Brück.....	8 618	423	–	254	677
12069089	Buckautal.....	3 932	95	5	102	192
12069216	Golzow.....	4 024	158	0	119	277
12069224	Görzke.....	7 558	139	6	163	297
12069232	Gräben.....	4 062	63	–	113	175
12069249	Groß Kreutz (Havel).....	9 935	1 036	1	298	1 333
12069270	Havelsee.....	8 197	462	17	212	656
12069304	Kleinmachnow.....	1 191	597	–	174	772
12069306	Kloster Lehnin.....	20 092	1 376	47	670	1 999
12069345	Linthe.....	2 979	238	59	127	306
12069397	Michendorf.....	6 869	1 022	9	433	1 446
12069402	Mühlenfließ.....	5 872	161	–	198	360
12069448	Niemegk.....	4 511	262	–	169	432
12069454	Nuthetal.....	4 803	456	–	349	804
12069460	Päwesin.....	2 365	94	–	55	149
12069470	Planebruch.....	6 539	98	–	157	256
12069474	Planetal.....	4 276	149	36	134	246
12069485	Rabenstein/Fläming.....	7 918	126	–	271	397
12069537	Rosenau.....	4 974	131	4	127	254
12069541	Roskow.....	3 926	155	–	89	243
12069590	Schwielowsee.....	5 829	682	–	332	1 015
12069596	Seddiner See.....	2 398	297	–	188	484
12069604	Stahnsdorf.....	4 947	899	1	331	1 229
12069616	Teltow.....	2 159	818	–	218	1 036
12069632	Treuenbrietzen.....	21 243	745	13	602	1 333
12069648	Wenzlow.....	2 054	58	–	89	147
12069656	Werder (Havel).....	11 712	1 625	10	518	2 132
12069665	Wiesenburg/Mark.....	22 019	609	57	673	1 225
12069680	Wollin.....	2 800	86	12	96	170
12069688	Wusterwitz.....	2 378	245	–	105	350
12069696	Ziesar.....	6 796	259	2	273	530
12070000	Prignitz	213 858	9 597	209	6 514	15 902
12070008	Bad Wilsnack.....	7 938	289	–	274	563
12070028	Berge.....	2 661	142	–	71	213
12070052	Breese.....	2 376	125	–	114	239
12070060	Cumlosen.....	2 218	108	–	60	168
12070096	Gerdshagen.....	2 299	140	–	88	227
12070125	Groß Pankow (Prignitz).....	25 078	853	12	702	1 543
12070145	Gülitz-Reetz.....	2 433	98	–	74	172
12070149	Gumtow.....	21 315	701	1	506	1 206
12070153	Halenbeck-Rohlsdorf.....	3 991	112	10	103	205
12070173	Karstädt.....	25 353	1 114	74	767	1 807
12070222	Kümmernitztal.....	2 038	93	1	55	147
12070236	Lanz.....	6 035	116	5	169	280
12070241	Legde/Quitzeöbel.....	4 182	101	–	125	226
12070244	Lenzen (Elbe).....	9 620	294	–	281	575
12070246	Lenzerwische.....	4 207	136	4	78	209
12070266	Marienfließ.....	7 770	270	–	191	461

16 Fläche für Siedlung und Verkehr (zur Berechnung des Nachhaltigkeitsindikators „Anstieg der Siedlungs- und Verkehrsfläche“) in Brandenburg am 31.12.2024 nach Nutzungsart und regionaler Gliederung (11.1)

Schlüssel- nummer	Kreisfreie Stadt Landkreis Gemeinde	Bodenfläche insgesamt	Darunter			Siedlungs- und Verkehrs- fläche ¹
			Siedlung	darunter	Verkehr	
				Fläche für Berg- baubetrieb und Tagebau, Grube, Steinbruch		
			10 000 000	14 000 000 15 000 000	20 000 000	
Hektar						
12070280	Meyenburg.....	5 071	266	3	152	414
12070296	Perleberg.....	13 869	1 083	51	551	1 583
12070300	Pirow.....	3 781	91	1	82	172
12070302	Plattenburg.....	20 201	685	32	549	1 202
12070316	Pritzwalk.....	16 732	1 069	5	635	1 700
12070325	Putlitz.....	11 968	410	9	340	741
12070348	Rühstädt.....	2 915	77	–	66	142
12070393	Triglitz.....	3 182	124	–	90	215
12070416	Weisen.....	1 563	118	–	86	204
12070424	Wittenberge.....	5 063	983	–	305	1 287
12071000	Spree-Neiße	165 700	16 274	4 396	5 870	17 748
12071028	Briesen.....	913	69	–	34	104
12071032	Burg (Spreewald).....	3 526	543	1	130	672
12071041	Dissen-Striesow.....	1 998	107	–	69	176
12071044	Döbern.....	1 579	270	–	67	337
12071052	Drachhausen.....	3 840	118	–	71	189
12071057	Drebkau.....	14 390	1 112	418	456	1 150
12071060	Drehnow.....	1 097	58	–	28	87
12071074	Felixsee.....	3 552	203	7	107	303
12071076	Forst (Lausitz).....	11 069	1 319	–	497	1 816
12071153	Groß Schacksdorf-Simmersdorf....	2 517	119	–	93	212
12071160	Guben.....	4 399	980	23	316	1 273
12071164	Guhrow.....	668	42	–	31	73
12071176	Heinersbrück.....	2 398	91	13	78	157
12071189	Jämlitz-Klein Döben.....	2 872	71	–	65	137
12071193	Jänschwalde.....	8 237	1 422	922	241	741
12071244	Kolkwitz.....	10 468	908	–	511	1 419
12071294	Neiße-Malxetal.....	8 257	464	8	200	656
12071301	Neuhausen/Spree.....	13 423	894	1	603	1 496
12071304	Peitz.....	1 349	297	–	87	384
12071337	Schenkendöbern.....	21 505	803	261	541	1 083
12071341	Schmogrow-Fehrow.....	3 042	100	–	74	174
12071372	Spremberg.....	20 232	3 251	1 357	872	2 766
12071384	Tauer.....	4 222	90	–	76	166
12071386	Teichland.....	3 517	391	2	146	536
12071392	Tschernitz.....	1 326	176	–	47	223
12071401	Turnow-Preilack.....	3 802	344	–	88	432
12071408	Welzow.....	3 957	1 683	1 362	110	432
12071412	Werben.....	2 501	133	1	68	201
12071414	Wiesengrund.....	5 044	212	22	160	351
12072000	Teltow-Fläming	210 420	13 914	327	7 630	21 218
12072002	Am Mellensee.....	10 468	865	23	315	1 157
12072014	Baruth/Mark.....	23 383	951	11	628	1 568
12072017	Blankenfelde-Mahlow.....	5 517	1 456	36	483	1 903
12072053	Dahme/Mark.....	16 257	466	16	447	897
12072055	Dahmetal.....	4 156	91	2	109	199
12072120	Großbeeren.....	5 189	623	1	435	1 057
12072157	Ihlow.....	4 769	94	7	114	201

16 Fläche für Siedlung und Verkehr (zur Berechnung des Nachhaltigkeitsindikators „Anstieg der Siedlungs- und Verkehrsfläche“) in Brandenburg am 31.12.2024 nach Nutzungsart und regionaler Gliederung (11.1)

Schlüssel- nummer	Kreisfreie Stadt Landkreis Gemeinde	Bodenfläche insgesamt	Darunter			Siedlungs- und Verkehrs- fläche ¹
			Siedlung	darunter	Verkehr	
				Fläche für Berg- baubetrieb und Tagebau, Grube, Steinbruch		
				10 000 000 15 000 000		
Hektar						
12072169	Jüterbog.....	17 648	1 016	18	531	1 529
12072232	Luckenwalde.....	4 661	919	43	320	1 197
12072240	Ludwigsfelde.....	10 998	1 349	18	676	2 008
12072297	Niedergörsdorf.....	20 577	779	23	675	1 431
12072298	Niederer Fläming.....	18 613	444	17	501	928
12072312	Nuthe-Urstromtal.....	34 129	732	30	946	1 649
12072340	Rangsdorf.....	3 379	618	1	184	802
12072426	Trebbin.....	12 637	761	5	643	1 398
12072477	Zossen.....	18 038	2 750	77	623	3 296
12073000	Uckermark	307 702	12 609	352	8 079	20 336
12073008	Angermünde.....	32 424	1 232	51	942	2 123
12073069	Boitzenburger Land.....	21 738	592	6	527	1 113
12073085	Brüssow.....	10 181	293	27	236	502
12073093	Carmzow-Wallmow.....	3 206	75	0	59	134
12073097	Casekow.....	9 426	299	9	225	514
12073157	Flieth-Stegelitz.....	4 692	101	0	109	209
12073189	Gartz (Oder).....	6 188	219	6	173	386
12073201	Gerswalde.....	9 706	277	35	174	416
12073216	Göritz.....	2 556	97	1	57	153
12073225	Gramzow.....	6 620	227	2	175	399
12073261	Grünow.....	3 492	126	–	118	244
12073309	Hohenselchow-Groß Pinnow.....	4 150	133	4	140	269
12073384	Lychen.....	11 198	323	2	240	561
12073393	Mescherin.....	3 104	128	5	86	210
12073396	Milmersdorf.....	6 356	256	32	157	381
12073404	Mittenwalde.....	2 307	72	–	44	115
12073429	Nordwestuckermark.....	25 432	697	48	522	1 172
12073430	Oberuckersee.....	8 496	248	6	261	503
12073440	Pinnow.....	1 294	235	–	64	300
12073452	Prenzlau.....	14 296	1 164	10	493	1 648
12073458	Randowtal.....	6 419	162	3	151	310
12073490	Schenkenberg.....	3 016	102	2	81	180
12073520	Schönfeld.....	2 926	104	3	109	210
12073532	Schwedt/Oder.....	36 074	2 886	38	1 263	4 111
12073565	Tantow.....	3 547	98	–	97	196
12073569	Temmen-Ringenwalde.....	6 331	146	50	120	217
12073572	Templin.....	37 959	1 578	5	863	2 436
12073578	Uckerfelde.....	4 627	140	2	153	292
12073579	Uckerland.....	16 721	495	5	364	854
12073645	Zichow.....	3 222	102	1	78	179
12000000	Land Brandenburg	2 965 437	202 277	11 186	103 870	294 962

¹ Summe aus Siedlung (ohne Bergbaubetrieb, ohne Tagebau, Grube, Steinbruch) und Verkehr

17 Anteile der Fläche für Siedlung und Verkehr (zur Berechnung des Nachhaltigkeitsindikators „Anstieg der Siedlungs- und Verkehrsfläche“) in Brandenburg am 31.12.2024 nach Nutzungsart und regionaler Gliederung (11.2)

Schlüssel- nummer	Kreisfreie Stadt Landkreis Gemeinde	Bodenfläche insgesamt	Darunter			Siedlungs- und Verkehrs- fläche ¹
			Siedlung	darunter	Verkehr	
				Fläche für Berg- baubetrieb und Tagebau, Grube, Steinbruch		
				10 000 000 15 000 000		
		Hektar	Prozent			
12051000	Brandenburg an der Havel.....	22 973	17,3	–	4,8	22,0
12052000	Cottbus.....	16 561	22,9	0,0	7,8	30,6
12053000	Frankfurt (Oder).....	14 785	16,6	0,3	6,5	22,8
12054000	Potsdam.....	18 824	24,7	0,2	7,5	32,0
12060000	Barnim.....	147 958	8,0	0,2	3,8	11,6
12060005	Ahrensfelde.....	5 791	17,1	0,2	5,4	22,3
12060012	Althüttendorf.....	1 881	3,7	0,1	5,3	9,0
12060020	Bernau bei Berlin.....	10 421	16,1	0,4	5,9	21,5
12060024	Biesenthal.....	6 089	6,7	0,0	3,5	10,2
12060034	Breydin.....	3 531	2,1	0,0	2,2	4,3
12060036	Britz.....	1 550	10,2	–	5,2	15,4
12060045	Chorin.....	12 205	2,3	0,0	2,7	5,0
12060052	Eberswalde.....	9 363	17,5	0,1	6,1	23,4
12060068	Friedrichswalde.....	4 508	2,0	–	2,6	4,6
12060092	Hohenfinow.....	2 184	2,4	0,1	3,0	5,4
12060100	Joachimsthal.....	12 167	2,8	0,0	2,3	5,1
12060128	Liepe.....	1 085	5,2	0,1	3,0	8,2
12060149	Lunow-Stolzenhagen.....	3 391	5,7	2,3	2,4	5,7
12060154	Marienwerder.....	4 032	5,5	0,5	3,4	8,4
12060161	Melchow.....	1 660	4,1	–	2,6	6,7
12060172	Niederfinow.....	1 329	4,3	0,1	4,4	8,7
12060176	Oderberg.....	3 612	5,4	0,0	2,7	8,0
12060181	Panketal.....	2 586	33,7	–	11,5	45,2
12060185	Parsteinsee.....	1 706	3,2	0,1	2,1	5,3
12060192	Rüdnitz.....	1 392	9,2	–	4,3	13,5
12060198	Schorfheide.....	23 817	5,5	0,0	2,9	8,4
12060250	Sydower Fließ.....	3 239	3,3	0,4	2,2	5,1
12060269	Wandlitz.....	16 283	10,0	0,1	4,4	14,2
12060280	Werneuchen.....	11 702	8,9	0,1	4,6	13,4
12060296	Ziethen.....	2 436	8,2	5,3	2,7	5,6
12061000	Dahme-Spreewald	227 451	6,3	0,5	4,0	9,8
12061005	Alt Zauche-Wußwerk.....	3 331	2,6	0,1	1,6	4,1
12061017	Bersteland.....	2 950	3,9	0,1	4,3	8,0
12061020	Bestensee.....	3 805	14,1	0,7	4,6	18,1
12061061	Byhleguhre-Byhlen.....	3 580	2,4	0,1	3,6	5,9
12061097	Drahnsdorf.....	2 694	3,8	0,3	3,3	6,8
12061112	Eichwalde.....	279	74,5	–	21,0	95,4
12061164	Golßen.....	6 366	4,5	0,1	3,3	7,6
12061192	Groß Köris.....	6 902	4,6	0,0	3,1	7,6
12061216	Halbe.....	7 802	3,9	0,0	3,1	7,1
12061217	Heidesee.....	13 567	6,9	0,0	3,0	9,9
12061219	Heideblick.....	16 657	4,8	0,8	2,4	6,3
12061224	Jamlitz.....	4 342	1,8	–	2,4	4,2
12061244	Kasel-Golzig.....	3 439	3,4	0,7	3,1	5,7
12061260	Königs Wusterhausen.....	9 604	21,2	1,2	6,2	26,2
12061265	Krausnick-Groß Wasserburg.....	5 479	1,7	–	2,3	4,0
12061308	Lieberose.....	7 303	2,7	0,0	2,1	4,8
12061316	Lübben (Spreewald).....	12 086	6,6	0,0	3,7	10,3

17 Anteile der Fläche für Siedlung und Verkehr (zur Berechnung des Nachhaltigkeitsindikators „Anstieg der Siedlungs- und Verkehrsfläche“) in Brandenburg am 31.12.2024 nach Nutzungsart und regionaler Gliederung (11.2)

Schlüssel- nummer	Kreisfreie Stadt Landkreis Gemeinde	Bodenfläche insgesamt	Darunter			Siedlungs- und Verkehrs- fläche ¹
			Siedlung	darunter	Verkehr	
				Fläche für Berg- baubetrieb und Tagebau, Grube, Steinbruch		
				10 000 000		
		Hektar	Prozent			
12061320	Luckau.....	20 744	8,3	3,3	3,0	8,0
12061328	Märkisch Buchholz.....	2 486	3,4	–	2,4	5,8
12061329	Märkische Heide.....	21 155	3,4	0,2	2,8	6,0
12061332	Mittenwalde.....	9 913	10,2	0,1	4,7	14,8
12061344	Münchehofe.....	6 232	1,6	–	2,1	3,7
12061352	Neu Zauche.....	3 902	3,2	0,2	2,9	5,9
12061405	Rietzneuendorf-Staakow.....	2 811	2,8	0,1	4,3	7,0
12061428	Schleppzig.....	3 065	2,1	–	2,4	4,5
12061433	Schönefeld.....	8 162	10,6	0,3	24,5	34,8
12061435	Schönwald.....	4 494	3,6	0,0	3,4	6,9
12061444	Schulzendorf.....	910	42,0	0,1	10,0	51,9
12061448	Schwerin.....	671	12,4	–	5,7	18,2
12061450	Schwielochsee.....	13 141	2,6	0,0	2,0	4,6
12061470	Spreewaldheide.....	3 616	2,0	–	2,1	4,1
12061471	Steinreich.....	4 196	2,0	0,0	2,6	4,5
12061476	Straupitz.....	2 171	4,9	–	1,9	6,7
12061492	Teupitz.....	4 816	5,6	0,6	2,6	7,6
12061510	Unterspreewald.....	2 602	4,1	0,0	2,8	6,9
12061540	Wildau.....	911	41,8	0,1	14,2	55,9
12061572	Zeuthen.....	1 268	35,7	–	9,3	45,0
12062000	Elbe-Elster	189 918	6,6	1,1	3,4	8,9
12062024	Bad Liebenwerda.....	13 888	7,1	1,0	3,8	9,9
12062088	Crinitz.....	2 195	8,1	2,2	3,5	9,4
12062092	Doberlug-Kirchhain.....	15 036	6,3	0,1	3,1	9,3
12062124	Elsterwerda.....	4 050	16,7	1,5	5,3	20,5
12062128	Falkenberg/Elster.....	8 216	7,1	0,0	4,6	11,7
12062134	Fichtwald.....	3 176	3,7	0,1	2,5	6,1
12062140	Finsterwalde.....	7 752	14,8	1,0	3,5	17,4
12062177	Gorden-Staupitz.....	2 851	3,9	–	2,9	6,7
12062196	Gröden.....	2 214	6,7	0,1	3,4	10,0
12062208	Großthiemig.....	2 010	7,1	2,0	3,0	8,1
12062219	Heideland.....	3 174	2,5	–	1,9	4,4
12062224	Herzberg (Elster).....	14 901	5,1	0,0	3,4	8,5
12062232	Hirschfeld.....	2 046	4,5	0,0	3,2	7,6
12062237	Hohenbucko.....	4 304	2,4	–	2,2	4,6
12062240	Hohenleipisch.....	3 506	4,4	0,1	3,4	7,7
12062282	Kremitzaue.....	2 359	5,1	–	3,0	8,1
12062289	Lebusa.....	3 379	3,4	–	2,2	5,7
12062293	Lichterfeld-Schacksdorf.....	4 026	27,6	23,6	5,8	9,7
12062333	Massen-Niederlausitz.....	7 608	4,6	0,1	3,5	8,0
12062336	Merzdorf.....	1 280	4,0	0,0	2,8	6,9
12062341	Mühlberg/Elbe.....	8 920	10,8	4,7	2,9	9,0
12062372	Plessa.....	5 274	6,0	0,7	3,2	8,5
12062410	Röderland.....	4 626	10,0	2,4	3,6	11,2
12062417	Rückersdorf.....	2 471	7,8	0,8	3,1	10,1
12062425	Sallgast.....	4 223	7,6	2,9	3,0	7,8
12062440	Schilda.....	869	6,3	0,4	2,5	8,3
12062445	Schlieben.....	7 865	3,6	–	2,5	6,1
12062453	Schönborn.....	3 883	6,1	0,5	2,6	8,2

17 Anteile der Fläche für Siedlung und Verkehr (zur Berechnung des Nachhaltigkeitsindikators „Anstieg der Siedlungs- und Verkehrsfläche“) in Brandenburg am 31.12.2024 nach Nutzungsart und regionaler Gliederung (11.2)

Schlüssel- nummer	Kreisfreie Stadt Landkreis Gemeinde	Bodenfläche insgesamt	Darunter			Siedlungs- und Verkehrs- fläche ¹
			Siedlung	darunter	Verkehr	
				Fläche für Berg- baubetrieb und Tagebau, Grube, Steinbruch		
				10 000 000 15 000 000		
		Hektar	Prozent			
12062461	Schönewalde.....	15 616	3,4	0,0	4,4	7,8
12062464	Schraden.....	1 650	3,1	–	4,0	7,1
12062469	Sonnewalde.....	11 929	4,0	0,2	3,0	6,8
12062492	Tröbitz.....	1 059	6,7	–	3,2	9,9
12062500	Uebigau-Wahrenbrück.....	13 561	4,8	0,2	3,7	8,3
12063000	Havelland	172 731	7,1	0,1	3,9	11,0
12063036	Brieselang.....	4 426	16,8	–	7,1	23,9
12063056	Dallgow-Döberitz.....	6 654	8,7	–	4,8	13,5
12063080	Falkensee.....	4 334	39,9	–	9,9	49,9
12063088	Friesack.....	8 403	3,7	–	3,1	6,8
12063094	Gollenberg.....	3 051	2,7	–	4,4	7,1
12063112	Großderschau.....	2 015	4,6	–	2,6	7,1
12063134	Havelaue.....	7 481	2,4	–	1,9	4,4
12063142	Wiesenaue.....	4 694	3,9	1,2	2,9	5,6
12063148	Ketzin/Havel.....	9 365	9,8	0,2	2,7	12,4
12063161	Kleßen-Görne.....	4 218	1,5	–	2,1	3,7
12063165	Kotzen.....	4 287	2,7	0,0	2,7	5,3
12063186	Märkisch Luch.....	7 153	3,0	0,4	3,3	5,9
12063189	Milower Land.....	16 133	3,9	0,1	3,4	7,2
12063202	Mühlenberge.....	3 963	3,2	0,0	2,7	5,8
12063208	Nauen.....	26 815	6,0	0,0	3,7	9,7
12063212	Nennhausen.....	8 969	3,3	0,0	3,3	6,6
12063228	Paulinenaue.....	3 158	5,0	0,0	4,7	9,7
12063240	Pessin.....	2 039	4,2	–	2,2	6,4
12063244	Premnitz.....	4 627	13,3	0,0	5,2	18,5
12063252	Rathenow.....	11 310	12,5	0,0	5,1	17,5
12063256	Retzow.....	1 484	4,4	–	2,3	6,7
12063260	Rhinow.....	3 167	5,5	–	3,3	8,8
12063273	Schönwalde-Glien.....	9 735	8,3	0,0	4,1	12,4
12063274	Seeblick.....	4 841	2,8	0,1	2,6	5,3
12063293	Stechow-Ferchesar.....	5 122	3,5	0,1	3,4	6,8
12063357	Wustermark.....	5 288	15,4	–	9,5	24,9
12064000	Märkisch-Oderland	215 866	8,2	0,3	3,4	11,3
12064009	Alt Tucheband.....	3 068	5,1	–	2,9	8,0
12064029	Altlandsberg.....	10 660	8,7	–	3,1	11,8
12064044	Bad Freienwalde (Oder).....	13 111	8,2	0,6	3,1	10,7
12064053	Beiersdorf-Freudenberg.....	2 535	3,3	–	2,1	5,5
12064057	Bleyen-Genschmar.....	2 968	3,6	–	1,7	5,3
12064061	Bliesdorf.....	3 497	6,9	–	3,0	9,9
12064084	Buckow (Märkische Schweiz).....	1 442	10,4	–	4,3	14,7
12064125	Falkenberg.....	5 960	4,4	0,0	2,5	6,9
12064128	Falkenhagen (Mark).....	2 723	6,3	0,0	2,8	9,1
12064130	Fichtenhöhe.....	2 291	2,7	–	2,3	5,1
12064136	Fredersdorf-Vogelsdorf.....	1 642	46,5	–	13,0	59,5
12064153	Garzau-Garzin.....	2 610	4,1	–	2,6	6,6
12064172	Golzow.....	1 729	7,3	–	3,3	10,6
12064190	Gusow-Platkow.....	3 805	6,0	0,8	2,7	8,0
12064205	Heckelberg-Brunow.....	3 578	3,2	–	1,7	5,0

17 Anteile der Fläche für Siedlung und Verkehr (zur Berechnung des Nachhaltigkeitsindikators „Anstieg der Siedlungs- und Verkehrsfläche“) in Brandenburg am 31.12.2024 nach Nutzungsart und regionaler Gliederung (11.2)

Schlüsselnummer	Kreisfreie Stadt Landkreis Gemeinde	Bodenfläche insgesamt	Darunter			Siedlungs- und Verkehrs- fläche ¹
			Siedlung	darunter	Verkehr	
				Fläche für Berg- baubetrieb und Tagebau, Grube, Steinbruch		
		10 000 000	14 000 000 15 000 000	20 000 000		
		Hektar	Prozent			
12064222	Höhenland.....	5 395	2,8	–	2,1	4,9
12064227	Hoppegarten.....	3 198	32,3	0,2	7,8	39,9
12064266	Küstriner Vorland.....	4 652	8,0	–	3,4	11,4
12064268	Lebus.....	5 442	6,5	–	3,1	9,5
12064274	Letschin.....	14 221	5,6	0,0	2,2	7,8
12064288	Lietzen.....	2 925	2,9	–	2,5	5,4
12064290	Lindendorf.....	4 014	4,5	–	2,7	7,2
12064303	Märkische Höhe.....	3 426	3,2	–	1,9	5,1
12064317	Müncheberg.....	15 229	6,3	0,5	3,5	9,2
12064336	Neuenhagen bei Berlin.....	1 961	49,7	–	13,1	62,7
12064340	Neuhardenberg.....	7 813	8,8	–	4,0	12,9
12064349	Neulewin.....	4 100	4,6	–	2,1	6,7
12064365	Neutrebbin.....	3 676	9,4	–	2,6	12,0
12064370	Oberbarnim.....	5 272	4,4	–	2,7	7,1
12064371	Oderaue.....	6 591	4,5	–	2,2	6,7
12064380	Petershagen/Eggersdorf.....	1 763	45,6	–	10,0	55,6
12064388	Podelzig.....	2 523	5,2	–	2,6	7,8
12064393	Prötzel.....	8 610	2,3	–	2,3	4,6
12064408	Rehfelde.....	4 651	9,8	0,4	3,9	13,3
12064417	Reichenow-Möglin.....	2 281	4,4	0,0	2,5	6,9
12064420	Reitwein.....	2 390	3,1	–	2,4	5,6
12064428	Rüdersdorf bei Berlin.....	7 039	21,5	4,6	5,4	22,3
12064448	Seelow.....	4 273	11,4	–	5,0	16,4
12064472	Strausberg.....	6 794	15,9	0,1	6,6	22,4
12064480	Treplin.....	1 135	4,0	–	3,0	7,0
12064482	Vierlinden.....	6 974	4,0	–	3,4	7,4
12064484	Waldsiedersdorf.....	1 557	8,6	1,7	3,9	10,9
12064512	Wriezen.....	9 514	8,1	–	3,6	11,6
12064538	Zechin.....	2 785	4,8	–	2,0	6,8
12064539	Zeschdorf.....	4 044	4,1	–	2,4	6,5
12065000	Oberhavel	180 826	7,4	0,2	3,4	10,6
12065036	Birkenwerder.....	1 812	19,8	–	7,8	27,6
12065084	Fürstenberg/Havel.....	21 385	3,2	0,0	2,5	5,7
12065096	Glienicke/Nordbahn.....	461	65,0	–	15,6	80,5
12065100	Gransee.....	12 168	4,9	0,4	3,0	7,6
12065117	Großwoltersdorf.....	5 266	3,5	0,7	2,3	5,1
12065136	Hennigsdorf.....	3 148	25,5	0,4	7,0	32,1
12065144	Hohen Neuendorf.....	4 856	24,4	1,5	9,0	31,9
12065165	Kremmen.....	20 961	3,7	–	2,4	6,0
12065180	Leegebruch.....	645	32,2	–	8,6	40,7
12065193	Liebenwalde.....	14 214	3,8	–	2,1	6,0
12065198	Löwenberger Land.....	24 543	4,3	0,3	2,8	6,8
12065225	Mühlenbecker Land.....	5 265	16,3	–	6,0	22,2
12065251	Oberkrämer.....	10 362	9,8	–	4,0	13,8
12065256	Oranienburg.....	16 369	16,1	0,6	5,4	20,8
12065276	Schönermark.....	1 191	3,9	–	2,0	6,0
12065301	Sonnenberg.....	5 057	2,6	0,0	1,9	4,5
12065310	Stechlin.....	8 473	2,4	0,2	2,3	4,4
12065332	Velten.....	2 342	26,4	–	9,2	35,7

17 Anteile der Fläche für Siedlung und Verkehr (zur Berechnung des Nachhaltigkeitsindikators „Anstieg der Siedlungs- und Verkehrsfläche“) in Brandenburg am 31.12.2024 nach Nutzungsart und regionaler Gliederung (11.2)

Schlüsselnummer	Kreisfreie Stadt Landkreis Gemeinde	Bodenfläche insgesamt	Darunter			Siedlungs- und Verkehrs- fläche ¹
			Siedlung	darunter	Verkehr	
				Fläche für Berg- baubetrieb und Tagebau, Grube, Steinbruch		
				10 000 000 15 000 000		
		Hektar	Prozent			
12065356	Zehdenick.....	22 306	5,4	0,1	2,9	8,2
12066000	Oberspreewald-Lausitz	122 348	8,7	0,5	4,0	12,3
12066008	Altdöbern.....	6 154	4,7	0,6	2,5	6,7
12066041	Bronkow.....	3 854	2,8	–	4,4	7,1
12066052	Calau.....	16 349	4,9	0,4	3,6	8,1
12066064	Frauendorf.....	2 083	3,5	–	2,4	6,0
12066104	Großkmehlen.....	1 388	8,5	0,1	4,2	12,6
12066112	Großräschen.....	8 186	10,2	0,4	4,3	14,1
12066116	Grünewald.....	1 345	4,3	–	2,5	6,8
12066120	Guteborn.....	1 669	3,8	0,3	2,6	6,0
12066124	Hermisdorf.....	3 303	3,0	–	2,4	5,4
12066132	Hohenbocka.....	1 560	11,1	6,3	3,8	8,6
12066168	Kroppen.....	1 525	4,4	–	3,7	8,1
12066176	Lauchhammer.....	8 930	14,0	–	3,8	17,8
12066188	Lindenau.....	1 117	5,7	–	3,9	9,6
12066196	Lübbenau/Spreewald.....	13 951	7,8	0,0	3,9	11,7
12066202	Luckaitztal.....	4 191	3,7	0,1	4,4	8,1
12066226	Neu-Seeland.....	3 799	3,8	0,1	6,3	10,1
12066228	Neupetershain.....	1 880	6,4	0,0	4,4	10,8
12066240	Ortrand.....	736	20,1	–	7,0	27,1
12066272	Ruhland.....	3 722	6,7	–	5,7	12,4
12066285	Schipkau.....	6 894	20,3	3,3	5,0	22,0
12066292	Schwarzbach.....	1 584	5,0	–	3,1	8,0
12066296	Schwarzheide.....	3 344	19,7	–	5,6	25,3
12066304	Senftenberg.....	12 756	12,9	0,9	4,6	16,6
12066316	Tettau.....	884	6,5	–	2,8	9,3
12066320	Vetschau/Spreewald.....	11 142	8,3	0,1	3,8	12,0
12067000	Oder-Spree	225 676	6,8	0,0	3,4	10,1
12067024	Bad Saarow.....	5 036	13,0	–	4,0	17,0
12067036	Beeskow.....	7 790	10,1	–	4,3	14,4
12067040	Berkenbrück.....	1 784	4,6	–	4,7	9,3
12067072	Briesen (Mark).....	11 168	3,0	–	2,9	6,0
12067076	Brieskow-Finkenheerd.....	1 361	13,6	–	5,3	18,9
12067112	Diensdorf-Radlow.....	935	6,2	–	3,0	9,2
12067120	Eisenhüttenstadt.....	6 347	32,2	0,4	6,5	38,4
12067124	Erkner.....	1 653	23,5	–	9,0	32,5
12067137	Friedland.....	17 415	2,9	0,0	2,4	5,3
12067144	Fürstenwalde/Spree.....	7 067	21,4	–	6,7	28,1
12067173	Gosen-Neu Zittau.....	1 526	16,3	–	3,9	20,2
12067180	Groß Lindow.....	1 539	9,6	–	4,7	14,3
12067201	Grünheide (Mark).....	12 690	8,0	–	3,0	11,0
12067205	Grunow-Dammendorf.....	4 514	1,6	–	2,5	4,2
12067237	Jacobsdorf.....	5 058	4,7	0,0	4,1	8,8
12067288	Langewahl.....	1 345	4,5	–	3,6	8,1
12067292	Lawitz.....	607	11,0	–	4,0	15,0
12067324	Mixdorf.....	1 322	8,9	–	3,7	12,6
12067336	Müllrose.....	6 923	4,9	–	3,1	8,0
12067338	Neiße münde.....	4 228	4,2	–	3,5	7,7

17 Anteile der Fläche für Siedlung und Verkehr (zur Berechnung des Nachhaltigkeitsindikators „Anstieg der Siedlungs- und Verkehrsfläche“) in Brandenburg am 31.12.2024 nach Nutzungsart und regionaler Gliederung (11.2)

Schlüssel- nummer	Kreisfreie Stadt Landkreis Gemeinde	Bodenfläche insgesamt	Darunter			Siedlungs- und Verkehrs- fläche ¹
			Siedlung	darunter	Verkehr	
				Fläche für Berg- baubetrieb und Tagebau, Grube, Steinbruch		
				10 000 000		
		Hektar	Prozent			
12067357	Neuzelle.....	13 594	3,6	–	3,1	6,7
12067397	Ragow-Merz.....	4 375	1,4	–	2,4	3,8
12067408	Rauen.....	2 159	6,8	–	3,5	10,3
12067413	Reichenwalde.....	2 631	8,3	0,8	2,6	10,1
12067426	Rietz-Neuendorf.....	18 482	3,6	0,1	2,4	5,9
12067438	Schlaubetal.....	5 256	3,5	0,0	2,5	6,0
12067440	Schöneiche bei Berlin.....	1 673	34,1	–	8,6	42,7
12067458	Siehdichum.....	7 362	2,3	–	4,7	7,0
12067469	Spreehagen.....	13 703	3,8	0,2	3,2	6,8
12067473	Steinhöfel.....	16 047	4,0	–	2,5	6,6
12067481	Storkow (Mark).....	18 072	5,9	–	2,8	8,7
12067493	Tauche.....	12 160	4,8	–	2,6	7,4
12067508	Vogelsang.....	586	11,9	–	4,6	16,5
12067520	Wendisch Rietz.....	2 507	7,1	–	4,9	12,0
12067528	Wiesenu.....	2 975	5,7	–	4,3	10,0
12067544	Woltersdorf.....	912	41,5	–	10,3	51,7
12067552	Ziltendorf.....	2 877	4,6	0,0	2,5	7,1
12068000	Ostprignitz-Ruppin	252 639	4,2	0,1	2,9	7,0
12068052	Breddin.....	4 497	2,8	0,0	2,6	5,4
12068072	Dabergotz.....	1 266	4,8	–	4,9	9,7
12068109	Dreetz.....	6 475	3,6	–	2,9	6,6
12068117	Fehrbellin.....	27 038	3,9	0,0	2,6	6,6
12068181	Heiligengrabe.....	20 766	3,8	0,0	3,1	6,8
12068188	Herzberg (Mark).....	1 873	4,8	–	3,4	8,2
12068264	Kyritz.....	15 737	5,6	0,2	3,4	8,8
12068280	Lindow (Mark).....	6 547	6,8	0,0	3,0	9,8
12068306	Märkisch Linden.....	4 419	4,8	–	3,5	8,3
12068320	Neuruppin.....	30 519	5,8	0,0	3,1	8,9
12068324	Neustadt (Dosse).....	7 587	5,8	–	3,6	9,4
12068353	Rheinsberg.....	32 814	3,2	0,1	2,4	5,4
12068372	Rüthnick.....	1 769	3,9	–	2,9	6,7
12068409	Sieversdorf-Hohenofen.....	2 002	4,6	–	3,2	7,7
12068413	Storbeck-Frankendorf.....	4 269	1,2	0,0	1,9	3,1
12068417	Stüdenitz-Schönermark.....	2 435	3,5	0,0	3,0	6,4
12068425	Temnitzquell.....	6 576	1,9	0,0	3,3	5,2
12068426	Temnitztal.....	5 248	3,4	0,0	2,3	5,6
12068437	Vielitzsee.....	2 218	4,9	0,0	2,8	7,6
12068452	Walsleben.....	3 191	3,2	0,0	4,0	7,2
12068468	Wittstock/Dosse.....	42 020	3,9	0,1	3,1	6,9
12068477	Wusterhausen/Dosse.....	19 634	3,9	0,0	2,5	6,4
12068501	Zernitz-Lohm.....	3 737	3,8	0,1	2,8	6,5
12069000	Potsdam-Mittelmark	259 203	6,3	0,1	3,7	9,9
12069017	Beelitz.....	18 131	6,0	0,0	4,0	10,0
12069018	Beetzsee.....	2 128	11,3	–	3,3	14,7
12069019	Beetzseeheide.....	3 760	3,3	–	2,3	5,6
12069020	Bad Belzig.....	23 609	3,7	0,0	3,2	6,9
12069028	Bensdorf.....	3 434	3,0	–	3,7	6,7
12069052	Borkheide.....	676	30,9	–	9,4	40,3

17 Anteile der Fläche für Siedlung und Verkehr (zur Berechnung des Nachhaltigkeitsindikators „Anstieg der Siedlungs- und Verkehrsfläche“) in Brandenburg am 31.12.2024 nach Nutzungsart und regionaler Gliederung (11.2)

Schlüssel- nummer	Kreisfreie Stadt Landkreis Gemeinde	Bodenfläche insgesamt	Darunter			Siedlungs- und Verkehrs- fläche ¹
			Siedlung	darunter	Verkehr	
				Fläche für Berg- baubetrieb und Tagebau, Grube, Steinbruch		
		10 000 000	14 000 000 15 000 000	20 000 000		
		Hektar	Prozent			
12069056	Borkwalde.....	489	29,7	–	8,8	38,5
12069076	Brück.....	8 618	4,9	–	3,0	7,9
12069089	Buckautal.....	3 932	2,4	0,1	2,6	4,9
12069216	Golzow.....	4 024	3,9	0,0	3,0	6,9
12069224	Görzke.....	7 558	1,8	0,1	2,2	3,9
12069232	Gräben.....	4 062	1,5	–	2,8	4,3
12069249	Groß Kreutz (Havel).....	9 935	10,4	0,0	3,0	13,4
12069270	Havelsee.....	8 197	5,6	0,2	2,6	8,0
12069304	Kleinmachnow.....	1 191	50,1	–	14,6	64,8
12069306	Kloster Lehnin.....	20 092	6,8	0,2	3,3	9,9
12069345	Linthe.....	2 979	8,0	2,0	4,3	10,3
12069397	Michendorf.....	6 869	14,9	0,1	6,3	21,0
12069402	Mühlenfließ.....	5 872	2,7	–	3,4	6,1
12069448	Niemegk.....	4 511	5,8	–	3,8	9,6
12069454	Nuthetal.....	4 803	9,5	–	7,3	16,8
12069460	Päwesin.....	2 365	4,0	–	2,3	6,3
12069470	Planebruch.....	6 539	1,5	–	2,4	3,9
12069474	Planetal.....	4 276	3,5	0,8	3,1	5,8
12069485	Rabenstein/Fläming.....	7 918	1,6	–	3,4	5,0
12069537	Rosenau.....	4 974	2,6	0,1	2,6	5,1
12069541	Roskow.....	3 926	3,9	–	2,3	6,2
12069590	Schwielowsee.....	5 829	11,7	–	5,7	17,4
12069596	Seddiner See.....	2 398	12,4	–	7,8	20,2
12069604	Stahnsdorf.....	4 947	18,2	0,0	6,7	24,8
12069616	Teltow.....	2 159	37,9	–	10,1	48,0
12069632	Treuenbrietzen.....	21 243	3,5	0,1	2,8	6,3
12069648	Wenzlow.....	2 054	2,8	–	4,3	7,2
12069656	Werder (Havel).....	11 712	13,9	0,1	4,4	18,2
12069665	Wiesenburg/Mark.....	22 019	2,8	0,3	3,1	5,6
12069680	Wollin.....	2 800	3,1	0,4	3,4	6,1
12069688	Wusterwitz.....	2 378	10,3	–	4,4	14,7
12069696	Ziesar.....	6 796	3,8	0,0	4,0	7,8
12070000	Prignitz	213 858	4,5	0,1	3,0	7,4
12070008	Bad Wilsnack.....	7 938	3,6	–	3,5	7,1
12070028	Berge.....	2 661	5,3	–	2,7	8,0
12070052	Breese.....	2 376	5,2	–	4,8	10,0
12070060	Cumlosen.....	2 218	4,9	–	2,7	7,6
12070096	Gerdshagen.....	2 299	6,1	–	3,8	9,9
12070125	Groß Pankow (Prignitz).....	25 078	3,4	0,0	2,8	6,2
12070145	Gültitz-Reetz.....	2 433	4,0	–	3,1	7,1
12070149	Gumtow.....	21 315	3,3	0,0	2,4	5,7
12070153	Halenbeck-Rohlsdorf.....	3 991	2,8	0,3	2,6	5,1
12070173	Karstädt.....	25 353	4,4	0,3	3,0	7,1
12070222	Kümmernitztal.....	2 038	4,6	0,1	2,7	7,2
12070236	Lanz.....	6 035	1,9	0,1	2,8	4,6
12070241	Legde/Quitzebel.....	4 182	2,4	–	3,0	5,4
12070244	Lenzen (Elbe).....	9 620	3,1	–	2,9	6,0
12070246	Lenzerwische.....	4 207	3,2	0,1	1,8	5,0
12070266	Marienfließ.....	7 770	3,5	–	2,5	5,9

17 Anteile der Fläche für Siedlung und Verkehr (zur Berechnung des Nachhaltigkeitsindikators „Anstieg der Siedlungs- und Verkehrsfläche“) in Brandenburg am 31.12.2024 nach Nutzungsart und regionaler Gliederung (11.2)

Schlüssel- nummer	Kreisfreie Stadt Landkreis Gemeinde	Bodenfläche insgesamt	Darunter			Siedlungs- und Verkehrs- fläche ¹
			Siedlung	darunter	Verkehr	
				Fläche für Berg- baubetrieb und Tagebau, Grube, Steinbruch		
		10 000 000	14 000 000 15 000 000	20 000 000		
	Hektar	Prozent				
12070280	Meyenburg.....	5 071	5,2	0,1	3,0	8,2
12070296	Perleberg.....	13 869	7,8	0,4	4,0	11,4
12070300	Pirow.....	3 781	2,4	0,0	2,2	4,6
12070302	Plattenburg.....	20 201	3,4	0,2	2,7	6,0
12070316	Pritzwalk.....	16 732	6,4	0,0	3,8	10,2
12070325	Putlitz.....	11 968	3,4	0,1	2,8	6,2
12070348	Rühstädt.....	2 915	2,6	–	2,3	4,9
12070393	Triglitz.....	3 182	3,9	–	2,8	6,7
12070416	Weisen.....	1 563	7,5	–	5,5	13,0
12070424	Wittenberge.....	5 063	19,4	–	6,0	25,4
12071000	Spree-Neiße	165 700	9,8	2,7	3,5	10,7
12071028	Briesen.....	913	7,6	–	3,8	11,4
12071032	Burg (Spreewald).....	3 526	15,4	0,0	3,7	19,1
12071041	Dissen-Striesow.....	1 998	5,4	–	3,4	8,8
12071044	Döbern.....	1 579	17,1	–	4,3	21,4
12071052	Drachhausen.....	3 840	3,1	–	1,9	4,9
12071057	Drebkau.....	14 390	7,7	2,9	3,2	8,0
12071060	Drehnow.....	1 097	5,3	–	2,6	7,9
12071074	Felixsee.....	3 552	5,7	0,2	3,0	8,5
12071076	Forst (Lausitz).....	11 069	11,9	–	4,5	16,4
12071153	Groß Schacksdorf-Simmersdorf.....	2 517	4,7	–	3,7	8,4
12071160	Guben.....	4 399	22,3	0,5	7,2	28,9
12071164	Guhrow.....	668	6,3	–	4,6	10,9
12071176	Heinersbrück.....	2 398	3,8	0,5	3,2	6,5
12071189	Jämlitz-Klein Düben.....	2 872	2,5	–	2,3	4,8
12071193	Jänschwalde.....	8 237	17,3	11,2	2,9	9,0
12071244	Kolkwitz.....	10 468	8,7	–	4,9	13,6
12071294	Neiße-Malxetal.....	8 257	5,6	0,1	2,4	7,9
12071301	Neuhausen/Spree.....	13 423	6,7	0,0	4,5	11,1
12071304	Peitz.....	1 349	22,0	–	6,5	28,5
12071337	Schenkendöbern.....	21 505	3,7	1,2	2,5	5,0
12071341	Schmogrow-Fehrow.....	3 042	3,3	–	2,4	5,7
12071372	Spremberg.....	20 232	16,1	6,7	4,3	13,7
12071384	Tauer.....	4 222	2,1	–	1,8	3,9
12071386	Teichland.....	3 517	11,1	0,1	4,2	15,2
12071392	Tschernitz.....	1 326	13,3	–	3,5	16,8
12071401	Turnow-Preilack.....	3 802	9,0	–	2,3	11,4
12071408	Welzow.....	3 957	42,5	34,4	2,8	10,9
12071412	Werben.....	2 501	5,3	0,0	2,7	8,0
12071414	Wiesengrund.....	5 044	4,2	0,4	3,2	6,9
12072000	Teltow-Fläming	210 420	6,6	0,2	3,6	10,1
12072002	Am Mellensee.....	10 468	8,3	0,2	3,0	11,1
12072014	Baruth/Mark.....	23 383	4,1	0,0	2,7	6,7
12072017	Blankenfelde-Mahlow.....	5 517	26,4	0,7	8,7	34,5
12072053	Dahme/Mark.....	16 257	2,9	0,1	2,7	5,5
12072055	Dahmetal.....	4 156	2,2	0,0	2,6	4,8
12072120	Großbeeren.....	5 189	12,0	0,0	8,4	20,4
12072157	Ihlow.....	4 769	2,0	0,1	2,4	4,2

17 Anteile der Fläche für Siedlung und Verkehr (zur Berechnung des Nachhaltigkeitsindikators „Anstieg der Siedlungs- und Verkehrsfläche“) in Brandenburg am 31.12.2024 nach Nutzungsart und regionaler Gliederung (11.2)

Schlüssel- nummer	Kreisfreie Stadt Landkreis Gemeinde	Bodenfläche insgesamt	Darunter			Siedlungs- und Verkehrs- fläche ¹
			Siedlung	darunter	Verkehr	
				Fläche für Berg- baubetrieb und Tagebau, Grube, Steinbruch		
		10 000 000	14 000 000 15 000 000	20 000 000		
	Hektar	Prozent				
12072169	Jüterbog.....	17 648	5,8	0,1	3,0	8,7
12072232	Luckenwalde.....	4 661	19,7	0,9	6,9	25,7
12072240	Ludwigsfelde.....	10 998	12,3	0,2	6,1	18,3
12072297	Niedergörsdorf.....	20 577	3,8	0,1	3,3	7,0
12072298	Niederer Fläming.....	18 613	2,4	0,1	2,7	5,0
12072312	Nuthe-Urstromtal.....	34 129	2,1	0,1	2,8	4,8
12072340	Rangsdorf.....	3 379	18,3	0,0	5,5	23,7
12072426	Trebbin.....	12 637	6,0	0,0	5,1	11,1
12072477	Zossen.....	18 038	15,2	0,4	3,5	18,3
12073000	Uckermark	307 702	4,1	0,1	2,6	6,6
12073008	Angermünde.....	32 424	3,8	0,2	2,9	6,5
12073069	Boitzenburger Land.....	21 738	2,7	0,0	2,4	5,1
12073085	Brüssow.....	10 181	2,9	0,3	2,3	4,9
12073093	Carmzow-Wallmow.....	3 206	2,3	0,0	1,8	4,2
12073097	Casekow.....	9 426	3,2	0,1	2,4	5,5
12073157	Flieth-Stegelitz.....	4 692	2,1	0,0	2,3	4,5
12073189	Gartz (Oder).....	6 188	3,5	0,1	2,8	6,2
12073201	Gerswalde.....	9 706	2,9	0,4	1,8	4,3
12073216	Göritz.....	2 556	3,8	0,0	2,2	6,0
12073225	Gramzow.....	6 620	3,4	0,0	2,6	6,0
12073261	Grünow.....	3 492	3,6	–	3,4	7,0
12073309	Hohenselchow-Groß Pinnow.....	4 150	3,2	0,1	3,4	6,5
12073384	Lychen.....	11 198	2,9	0,0	2,1	5,0
12073393	Mescherin.....	3 104	4,1	0,1	2,8	6,8
12073396	Milmersdorf.....	6 356	4,0	0,5	2,5	6,0
12073404	Mittenwalde.....	2 307	3,1	–	1,9	5,0
12073429	Nordwestuckermark.....	25 432	2,7	0,2	2,1	4,6
12073430	Oberuckersee.....	8 496	2,9	0,1	3,1	5,9
12073440	Pinnow.....	1 294	18,2	–	5,0	23,1
12073452	Prenzlau.....	14 296	8,1	0,1	3,4	11,5
12073458	Randowtal.....	6 419	2,5	0,0	2,3	4,8
12073490	Schenkenberg.....	3 016	3,4	0,1	2,7	6,0
12073520	Schönfeld.....	2 926	3,5	0,1	3,7	7,2
12073532	Schwedt/Oder.....	36 074	8,0	0,1	3,5	11,4
12073565	Tantow.....	3 547	2,8	–	2,7	5,5
12073569	Temmen-Ringenwalde.....	6 331	2,3	0,8	1,9	3,4
12073572	Templin.....	37 959	4,2	0,0	2,3	6,4
12073578	Uckerfelde.....	4 627	3,0	0,0	3,3	6,3
12073579	Uckerland.....	16 721	3,0	0,0	2,2	5,1
12073645	Zichow.....	3 222	3,2	0,0	2,4	5,6
12000000	Land Brandenburg	2 965 437	6,8	0,4	3,5	9,9

¹ Summe aus Siedlung (ohne Bergbaubetrieb, ohne Tagebau, Grube, Steinbruch) und Verkehr

18 Gemeinden, Bevölkerung und Fläche für Siedlung und Verkehr (zur Berechnung des Nachhaltigkeitsindikators „Anstieg der Siedlungs- und Verkehrsfläche“) in Brandenburg am 31.12.2024 nach Nutzungsart und Gemeindegrößenklassen

Gemeindegrößenklassen	Gemeinden	Bevölkerung ¹	Bodenfläche insgesamt	Darunter			Siedlungs- und Verkehrsfläche ²
				Siedlung	darunter	Verkehr	
					Fläche für Bergbaubetrieb und Tagebau, Grube, Steinbruch		
					14 000 000		
	10 000 000	15 000 000	20 000 000				
Anzahl	1 000	Hektar					
Unter 2 000 Einwohner.....	219	197,4	787 972	31 877	3 214	22 432	51 095
2 000 - 5 000 Einwohner.....	71	227,4	737 521	33 255	2 802	21 494	51 947
5 000 - 10 000 Einwohner.....	50	382,3	607 848	39 418	2 157	20 491	57 752
10 000 - 20 000 Einwohner.....	46	643,5	497 803	44 150	819	21 525	64 856
20 000 - 50 000 Einwohner.....	23	695,1	261 150	38 716	2 104	13 165	49 777
50 000 - 100 000 Einwohner.....	3	226,3	54 319	10 205	53	3 353	13 506
100 000 - 200 000 Einwohner.....	1	184,8	18 824	4 655	37	1 410	6 028
200 000 - 500 000 Einwohner.....	—	—	—	—	—	—	—
500 000 und mehr Einwohner.....	—	—	—	—	—	—	—

1 Stichtag 31.12.2024

2 Summe aus Siedlung (ohne Bergbaubetrieb, ohne Tagebau, Grube, Steinbruch) und Verkehr

Das Amt für Statistik Berlin-Brandenburg

Das Amt für Statistik Berlin-Brandenburg ist für beide Länder die zentrale Dienstleistungseinrichtung auf dem Gebiet der amtlichen Statistik. Das Amt erbringt Serviceleistungen im Bereich Information und Analyse für die breite Öffentlichkeit, für alle gesellschaftlichen Gruppen sowie für Kunden aus Verwaltung und Politik, Wirtschaft und Wissenschaft. Kerngeschäft des Amtes ist die Durchführung der gesetzlich angeordneten amtlichen Statistiken für Berlin und Brandenburg. Das Amt erhebt die Daten, bereitet sie auf, interpretiert und analysiert sie und veröffentlicht die Ergebnisse. Die Grundversorgung aller Nutzerinnen und Nutzer mit statistischen Informationen erfolgt unentgeltlich, im Wesentlichen über das Internet und den Informationsservice. Daneben werden nachfrage- und zielgruppenorientierte Standardauswertungen zu Festpreisen angeboten. Kundenspezifische Aufbereitung/Beratung zu kostendeckenden Preisen ergänzt das Spektrum der Informationsbereitstellung.

Amtliche Statistik im Verbund

Die Statistiken werden bundesweit nach einheitlichen Konzepten, Methoden und Verfahren arbeitsteilig erstellt. Die Statistischen Ämter der Länder sind dabei grundsätzlich für die Durchführung der Erhebungen, für die Aufbereitung und Veröffentlichung der Länderergebnisse zuständig. Durch diese Kooperation in einem „Statistikverbund“ entstehen für alle Länder vergleichbare und zu einem Bundesergebnis zusammenführbare Erhebungsergebnisse.

Produkte und Dienstleistungen

Informationsservice

info@statistik-bbb.de

Tel. 0331 8173 -1777

Fax 0331 817330 -4091

Mo–Do 8:00–15:30 Uhr, Fr 8:00–13:30 Uhr

Statistische Informationen für jedermann sowie maßgeschneiderte Aufbereitung von Daten über Berlin und Brandenburg, Auskunft, Beratung, Pressedienst.

Standort Potsdam

Steinstraße 104–106, 14480 Potsdam

Standort Berlin

Alt-Friedrichsfelde 60, 10315 Berlin

Internet-Angebot

www.statistik-berlin-brandenburg.de mit aktuellen Daten, Pressemitteilungen, Fachbeiträgen, Statistischen Berichten zum kostenlosen Herunterladen, regionalstatistischen Informationen, Wahlstatistiken und -analysen sowie einem Überblick über das gesamte Leistungsspektrum des Amtes.

Statistische Berichte

mit Ergebnissen der einzelnen Statistiken in Tabellen in tiefer sachlicher Gliederung und Grafiken zur Veranschaulichung von Entwicklungen und Strukturen.

Statistische Bibliothek

Alt-Friedrichsfelde 60, 10315 Berlin

bibliothek@statistik-bbb.de

Tel. 0331 8173 -3540

Datenangebot aus dem Sachgebiet

Informationen zu dieser Veröffentlichung

Referat 35

Tel. 0331 8173 - 3050

Fax 0331 817330 - 3041

agrar@statistik-bbb.de