

# Statistischer Bericht

L II 7 - j / 24

┌ Realsteuervergleich in den Ländern  
**Berlin und Brandenburg**  
**2024**

2., korrigierte Ausgabe

## Impressum

Statistischer Bericht  
L II 7 - j / 24

Erscheinungsfolge: jährlich  
Erschienen im **September 2025**

2., korrigierte Ausgabe vom 26.09.2025  
Korrektur der Ausgangsdaten auf Seite 14  
Folgekorrektur auf Grund berechneter Werte auf den Seiten 6 bis 11 und allen ungeraden von 11 bis 39

## Herausgeber

**Amt für Statistik** Berlin-Brandenburg  
Steinstraße 104-106  
14480 Potsdam  
info@statistik-bbb.de  
www.statistik-berlin-brandenburg.de

Tel. 0331 8173 - 1777  
Fax 0331 817330 - 4091

## Zeichenerklärung

- 0 weniger als die Hälfte von 1  
in der letzten besetzten Stelle,  
jedoch mehr als nichts
- nichts vorhanden
- ... Angabe fällt später an
- ( ) Aussagewert ist eingeschränkt
- / Zahlenwert nicht sicher genug
- Zahlenwert unbekannt oder  
geheim zu halten
- x Tabellenfach gesperrt
- p vorläufige Zahl
- s geschätzte Zahl

korrigierte Zahlen werden **rot** dargestellt

**Amt für Statistik** Berlin-Brandenburg,  
Potsdam, 2025



Dieses Werk ist unter einer Creative Commons Lizenz  
vom Typ Namensnennung 3.0 Deutschland zugänglich.  
Um eine Kopie dieser Lizenz einzusehen, konsultieren Sie  
<http://creativecommons.org/licenses/by/3.0/de/>

## Inhaltsverzeichnis

Seite

[Metadaten zu dieser Statistik  
\(externer Link\)](#)

### Grafiken

1 Realsteueraufbringungskraft je Einwohner für Brandenburg 2024 .....	4
2 Steuereinnahmekraft je Einwohner für Brandenburg 2024 .....	5
3 Realsteueraufbringungskraft je Einwohner für Berlin und Brandenburg 2014 bis 2024 .....	6
4 Hebesätze der Realsteuern für Berlin und Brandenburg 2014 bis 2024 nach Art der Steuer .....	6
5 Istaufkommen der Realsteuern für Brandenburg 2014 bis 2024 nach Art der Steuer .....	7

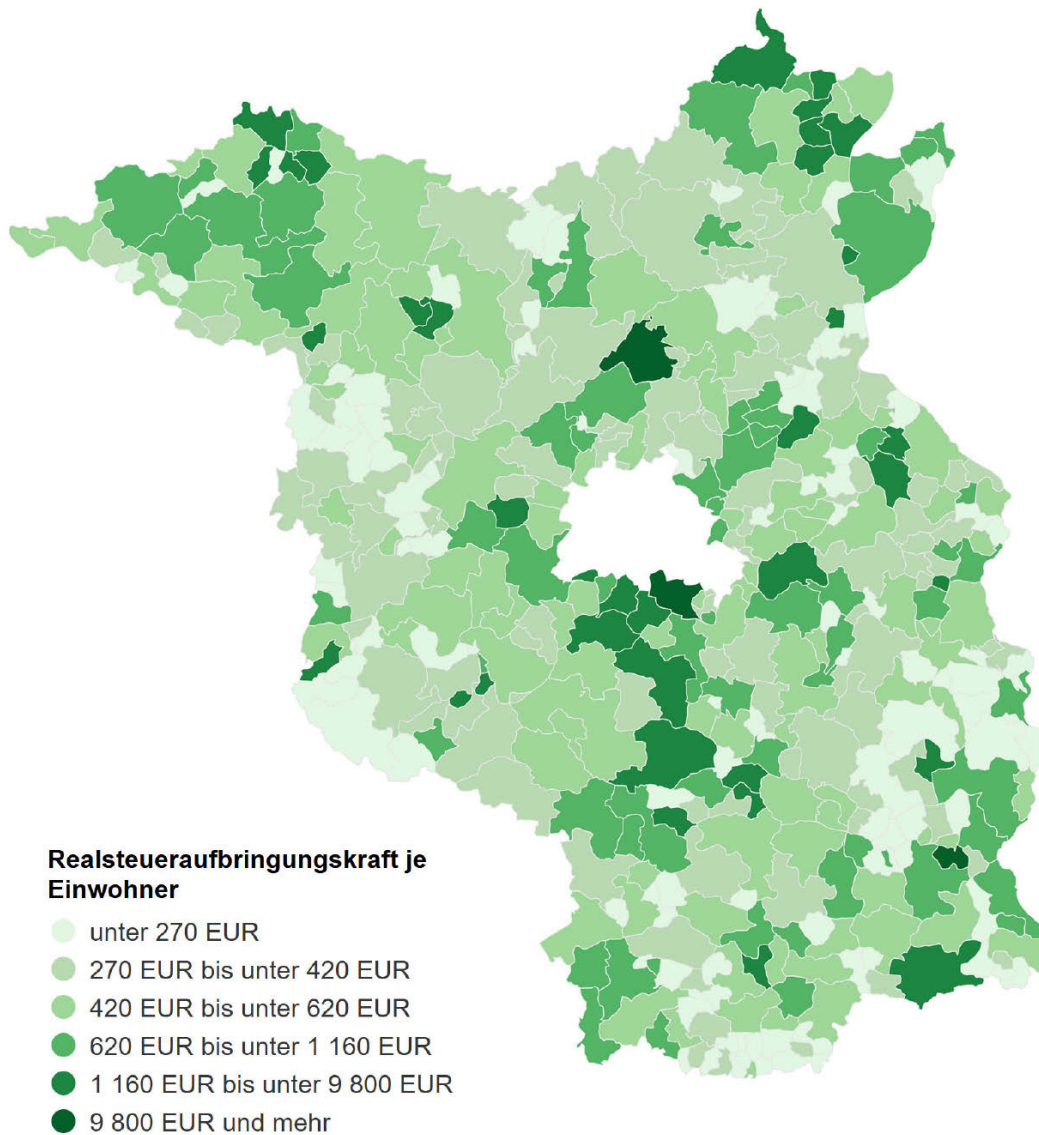
### Tabellen

1 Istaufkommen und Hebesätze der Realsteuern für Berlin und Brandenburg 2014 bis 2024 nach Art der Steuer .....	7
2 Istaufkommen, Grundbetrag und gewogener Durchschnittshebesatz der kreisfreien Städte und kreisangehörigen Gemeinden des Landes Brandenburg 2024 nach Gemeindegrößenklassen und Art der Steuer .....	8
3 Realsteueraufbringungskraft und Steuereinnahmekraft der kreisfreien Städte und kreis- angehörigen Gemeinden des Landes Brandenburg 2024 nach Gemeindegrößenklassen .....	9
4 Realsteuervergleich 2024 für Berlin und nach Gemeinden des Landes Brandenburg .....	10

### Anlage

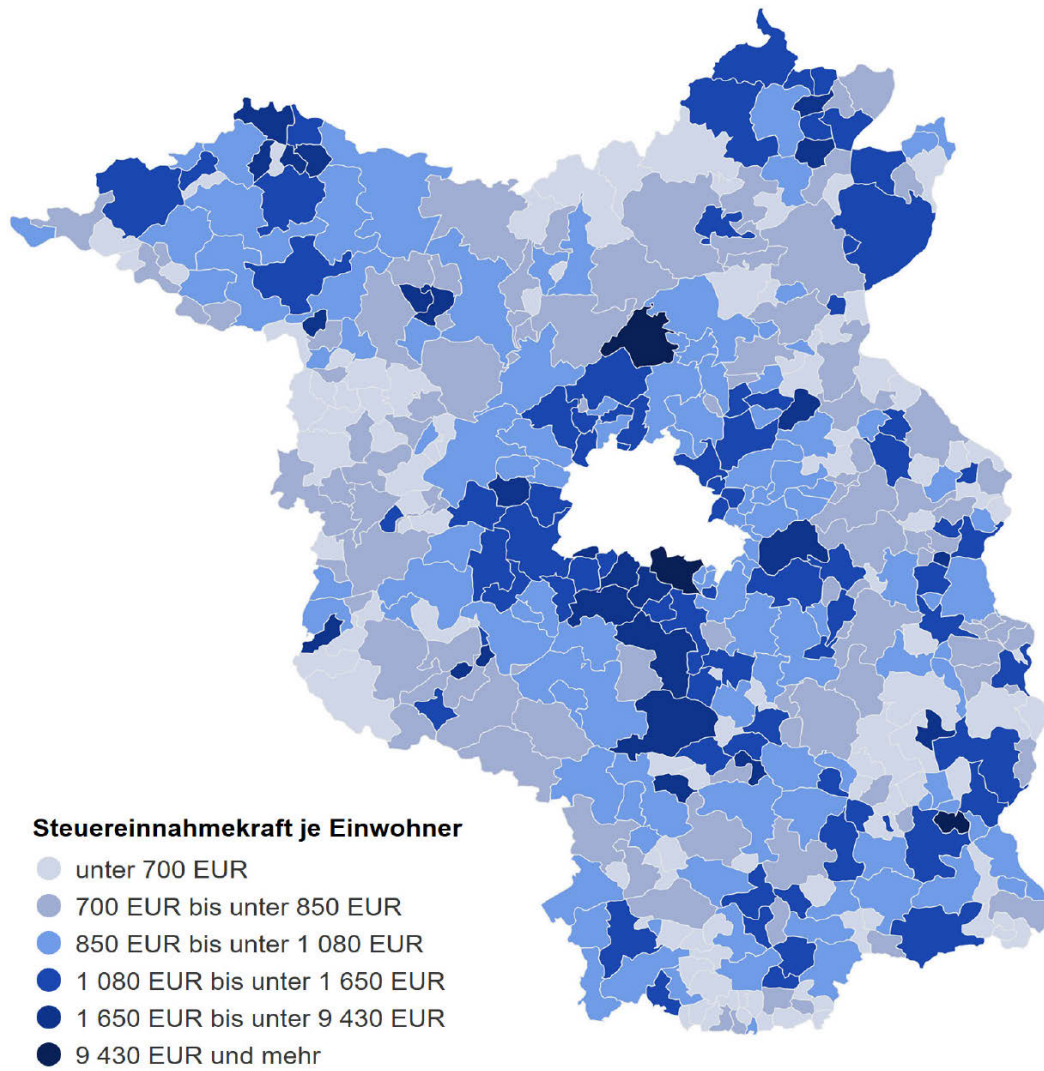
Ausgangsdaten zur Ermittlung der Steuereinnahmekraft der von Gebietsänderungen betroffenen Gemeinden des Landes Brandenburg .....	40
--	----

## 1 Realsteueraufbringungskraft je Einwohner für Brandenburg 2024<sup>1</sup>



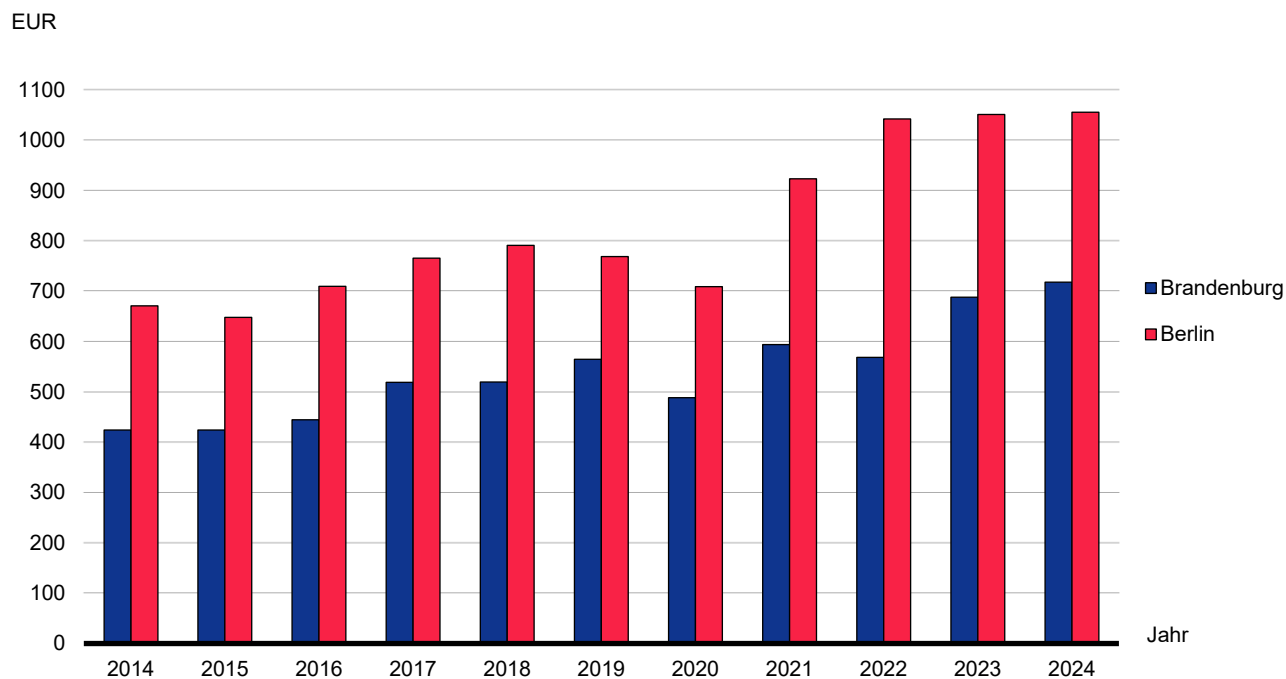
<sup>1</sup> Datenquelle auf S. 11

## 2 Steuereinnahmekraft je Einwohner für Brandenburg 2024<sup>2</sup>

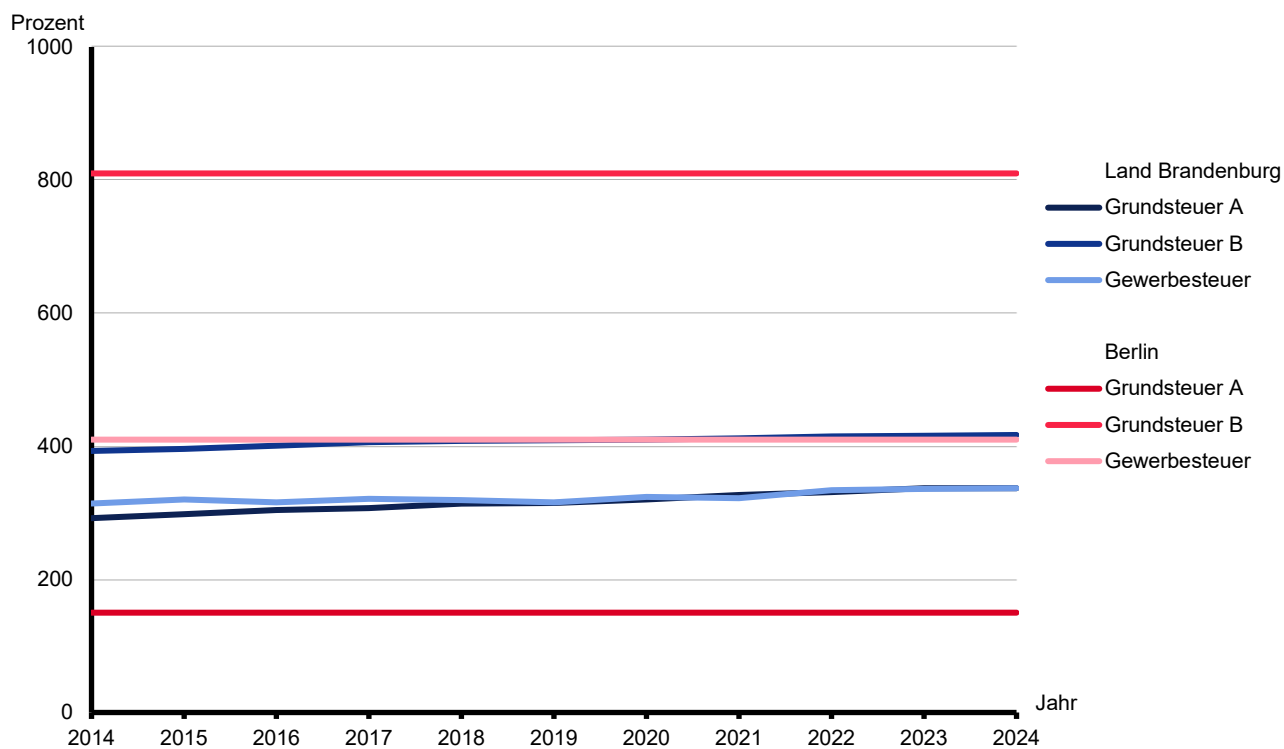


<sup>2</sup> Datenquelle auf S. 11

### 3 Realsteueraufbringungskraft je Einwohner für Berlin und Brandenburg 2014 bis 2024



### 4 Hebesätze der Realsteuern<sup>3</sup> für Berlin und Brandenburg 2014 bis 2024 nach Art der Steuer



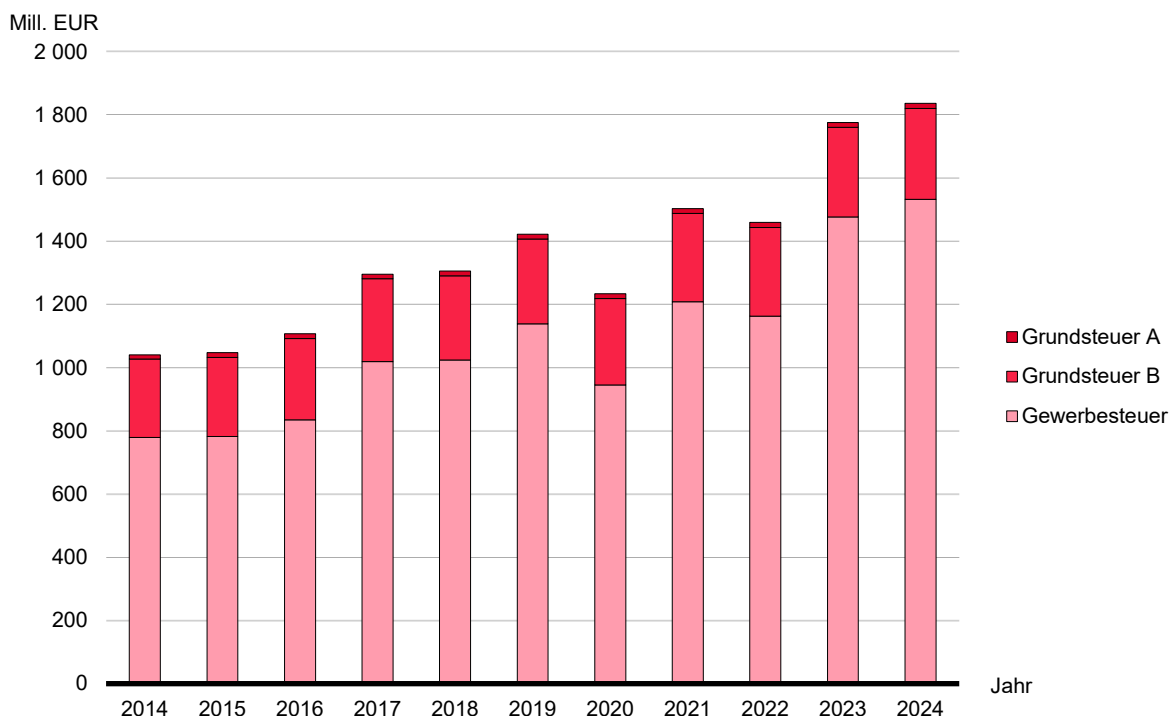
<sup>3</sup> für Brandenburg: gewogene Durchschnittshebesätze der Gemeinden

## 1 Istaufkommen und Hebesätze der Realsteuern für Berlin und Brandenburg 2014 bis 2024 nach Art der Steuer

Jahr	Istaufkommen			Hebesatz <sup>4</sup>		
	Grundsteuer		Gewerbsteuer	Grundsteuer		Gewerbsteuer
	A	B		A	B	
	EUR			%		
Brandenburg						
2014	14 091 288	247 730 774	779 581 499	292	393	314
2015	14 384 071	250 483 915	782 644 752	298	396	320
2016	14 888 084	257 366 323	835 286 357	304	401	316
2017	14 864 497	261 467 708	1 020 128 243	307	406	321
2018	15 135 003	266 480 276	1 024 665 996	314	408	319
2019	15 118 859	268 978 137	1 138 931 193	315	409	316
2020	15 510 308	273 209 703	945 785 202	320	410	324
2021	15 823 490	279 657 200	1 208 864 519	327	412	322
2022	15 831 746	280 950 591	1 163 280 387	331	415	334
2023	15 860 794	283 614 664	1 477 396 046	337	416	336
2024	15 867 607	287 315 760	1 533 805 748	337	417	337
Berlin						
2014	65 257	776 800 822	1 534 445 237	150	810	410
2015	60 901	780 719 986	1 480 622 883	150	810	410
2016	61 651	790 333 472	1 709 751 742	150	810	410
2017	60 359	804 721 256	1 948 486 933	150	810	410
2018	58 801	816 618 568	2 054 391 592	150	810	410
2019	56 264	827 348 660	1 983 563 910	150	810	410
2020	53 869	828 695 049	1 770 640 057	150	810	410
2021	53 482	835 610 129	2 550 772 458	150	810	410
2022	51 180	852 942 078	3 033 946 638	150	810	410
2023	50 596	857 511 301	3 109 679 900	150	810	410
2024	51 356	870 396 045	3 011 214 720	150	810	410

<sup>4</sup> für Brandenburg: gewogene Durchschnittshebesätze der Gemeinden

## 5 Istaufkommen der Realsteuern für Brandenburg 2014 bis 2024 nach Art der Steuer



**2 Istaufkommen, Grundbetrag und gewogener Durchschnittshebesatz der  
kreisfreien Städte und kreisangehörigen Gemeinden des Landes Brandenburg 2024  
nach Gemeindegrößenklassen und Art der Steuer**

Gebietskörperschaftsgruppe — Gemeindegrößenklasse von ... bis unter ... Einwohner	Gemeinden		Einwohner am 30.06.2024 Zensus 2022	Istaufkommen	Grundbetrag	Gewogener Durchschnitts- hebesatz
	insgesamt	mit Steuer- aufkommen				
Grundsteuer A						
Kreisfreie Städte						
100 000 bis unter 200 000	1	1	184 745	50 712	20 285	250
50 000 bis unter 100 000	3	3	225 834	243 341	63 033	386
Zusammen	4	4	410 579	294 053	83 318	353
Kreisangehörige Gemeinden						
20 000 bis unter 50 000	23	23	692 882	921 518	304 218	303
10 000 bis unter 20 000	46	46	643 360	2 542 336	746 957	340
5 000 bis unter 10 000	50	49	382 494	3 409 797	965 868	353
3 000 bis unter 5 000	39	39	149 652	2 571 802	824 574	312
1 000 bis unter 3 000	101	101	176 931	3 037 848	919 696	330
unter 1 000	150	150	99 245	3 090 253	860 866	359
Zusammen	409	408	2 144 564	15 573 554	4 622 179	337
Gemeinden insgesamt	413	412	2 555 143	15 867 607	4 705 497	337
Grundsteuer B						
Kreisfreie Städte						
100 000 bis unter 200 000	1	1	184 745	23 773 672	4 362 142	545
50 000 bis unter 100 000	3	3	225 834	29 160 290	5 788 173	504
Zusammen	4	4	410 579	52 933 962	10 150 315	522
Kreisangehörige Gemeinden						
20 000 bis unter 50 000	23	23	692 882	75 729 933	18 517 047	409
10 000 bis unter 20 000	46	46	643 360	72 836 042	18 327 503	397
5 000 bis unter 10 000	50	50	382 494	41 938 614	10 643 766	394
3 000 bis unter 5 000	39	39	149 652	15 793 678	4 058 750	389
1 000 bis unter 3 000	101	101	176 931	18 455 550	4 745 313	389
unter 1 000	150	150	99 245	9 627 981	2 475 350	389
Zusammen	409	409	2 144 564	234 381 798	58 767 729	399
Gemeinden insgesamt	413	413	2 555 143	287 315 760	68 918 044	417
Gewerbesteuer						
Kreisfreie Städte						
100 000 bis unter 200 000	1	1	184 745	135 732 070	29 831 224	455
50 000 bis unter 100 000	3	3	225 834	144 928 287	35 514 442	408
Zusammen	4	4	410 579	280 660 357	65 345 666	430
Kreisangehörige Gemeinden						
20 000 bis unter 50 000	23	23	692 882	431 725 422	123 503 594	350
10 000 bis unter 20 000	46	46	643 360	418 349 807	141 817 106	295
5 000 bis unter 10 000	50	50	382 494	165 765 104	50 717 605	327
3 000 bis unter 5 000	39	39	149 652	97 646 784	32 672 279	299
1 000 bis unter 3 000	101	101	176 931	99 552 932	28 233 626	353
unter 1 000	150	150	99 245	40 105 342	12 577 734	319
Zusammen	409	409	2 144 564	1 253 145 391	389 521 944	322
Gemeinden Insgesamt	413	413	2 555 143	1 533 805 748	454 867 610	337



### 3 Realsteueraufbringungskraft und Steuereinnahmekraft der kreisfreien Städte und kreisangehörigen Gemeinden des Landes Brandenburg 2024 nach Gemeindegrößenklassen

Gebietskörperschaftsgruppe — Gemeindegrößenklasse von ... bis unter ... Einwohner	Realsteueraufbringungskraft				Gemeinde- anteil an der Einkommen- steuer	Gemeinde- anteil an der Umsatz- steuer	Gewerbe- steuer- umlage	Steuer- einnahme- kraft
	Grundsteuer		Gewerbe- steuer	Zusammen				
	A	B						
	EUR							
Kreisfreie Städte								
100 000 bis unter 200 000	68 360	18 190 132	100 531 225	118 789 717	106 569 220	19 502 243	10 440 928	234 420 252
50 000 bis unter 100 000	212 422	24 136 681	119 683 670	144 032 773	94 627 975	20 172 517	12 441 523	246 391 742
Zusammen	280 782	42 326 813	220 214 895	262 822 490	201 197 195	39 674 760	22 882 451	480 811 994
Kreisangehörige Gemeinden								
20 000 bis unter 50 000	1 025 213	77 216 086	416 207 113	494 448 412	336 171 916	47 998 070	43 264 061	835 354 337
10 000 bis unter 20 000	2 517 245	76 425 689	477 923 645	556 866 579	328 930 334	42 448 705	49 907 766	878 337 852
5 000 bis unter 10 000	3 254 978	44 384 505	170 918 331	218 557 814	174 256 667	19 863 048	18 157 483	394 520 046
3 000 bis unter 5 000	2 778 814	16 924 990	110 105 579	129 809 383	61 520 624	7 706 896	11 471 893	187 565 010
1 000 bis unter 3 000	3 099 376	19 787 955	95 147 320	118 034 651	71 618 931	6 309 377	9 881 367	186 081 592
unter 1 000	2 901 122	10 322 210	42 386 957	55 610 289	40 437 687	3 027 513	4 403 191	94 672 298
Zusammen	15 576 748	245 061 435	1 312 688 945	1 573 327 128	1 012 936 159	127 353 609	137 085 761	2 576 531 135
Gemeinden insgesamt	15 857 530	287 388 248	1 532 903 840	1 836 149 618	1 214 133 354	167 028 369	159 968 212	3 057 343 129

#### 4 Realsteuervergleich 2024 für Berlin und nach Gemeinden des Landes Brandenburg

Amtlicher Regional- schlüssel	Gebietskörperschaft	Einwohner am 30.06.2024 Zensus 2022	Istaufkommen			Hebesatz			Grundbetrag		
			Grundsteuer		Gewerbe- steuer	Grundsteuer		Ge- werbe- steuer	Grundsteuer		Gewerbe- steuer
			A	B		A	B		A	B	
		Anzahl	EUR			%			EUR		
11	Berlin	3 672 983	51 356	870 396 045	3 011 214 720	150	810	410	34 237	107 456 302	734 442 615
12	Land Brandenburg	2 555 143	15 867 607	287 315 760	1 533 805 748	337	417	337	4 705 497	68 918 044	454 867 610
12 0 51 0000 000	Brandenburg an der Havel	74 009	87 760	8 955 019	25 834 702	400	530	450	21 940	1 689 626	5 741 045
12 0 52 0000 000	Cottbus	94 754	78 610	13 306 238	93 261 059	400	500	400	19 653	2 661 248	23 315 265
12 0 53 0000 000	Frankfurt (Oder)	57 071	76 971	6 899 033	25 832 526	359	480	400	21 440	1 437 299	6 458 132
12 0 54 0000 000	Potsdam	184 745	50 712	23 773 672	135 732 070	250	545	455	20 285	4 362 142	29 831 224
12 0 55	kreisfreie Städte zusammen	410 579	294 053	52 933 962	280 660 357	353	522	430	83 318	10 150 315	65 345 666
Landkreis Barnim											
12 0 60 0005 005	Ahrensfelde	14 340	44 437	1 782 381	10 079 494	305	420	335	14 570	424 376	3 008 804
12 0 60 0020 020	Bernau bei Berlin	44 497	20 925	4 050 470	13 560 654	200	400	350	10 463	1 012 618	3 874 473
12 0 60 0052 052	Eberswalde	41 272	26 694	3 953 852	14 446 480	300	415	395	8 898	952 735	3 657 337
12 0 60 0181 181	Panketal	21 123	6 246	1 646 013	2 824 389	200	350	300	3 123	470 289	941 463
12 0 60 0198 198	Schorfheide	10 608	86 749	1 300 294	4 648 607	380	460	350	22 829	282 673	1 328 173
12 0 60 0269 269	Wandlitz	24 440	53 357	2 840 536	7 051 877	300	450	320	17 786	631 230	2 203 712
12 0 60 0280 280	Werneuchen	9 312	70 391	1 088 872	5 678 660	300	420	330	23 464	259 255	1 720 806
Amt Biesenthal-Barnim											
12 0 60 5003 024	Biesenthal	6 243	19 452	661 815	2 268 374	320	410	300	6 079	161 418	756 125
12 0 60 5003 034	Breydin	828	14 303	77 570	465 841	320	410	360	4 470	18 920	129 400
12 0 60 5003 154	Marienwerder	1 657	6 353	171 768	418 951	200	350	250	3 177	49 077	167 580
12 0 60 5003 161	Melchow	1 114	4 765	100 010	336 479	320	410	320	1 489	24 393	105 150
12 0 60 5003 192	Rüdnitz	2 119	4 343	159 172	558 607	200	400	300	2 172	39 793	186 202
12 0 60 5003 250	Sydower Fließ	1 004	16 429	78 570	714 043	250	400	350	6 572	19 643	204 012
Amt Joachimsthal (Schorfheide)											
12 0 60 5006 012	Althüttendorf	692	17 108	64 122	64 038	650	410	315	2 632	15 640	20 330
12 0 60 5006 068	Friedrichswalde	790	44 654	74 949	187 277	790	420	315	5 652	17 845	59 453
12 0 60 5006 100	Joachimsthal	3 389	28 212	335 096	492 704	416	434	325	6 782	77 211	151 601
12 0 60 5006 296	Ziethen	448	18 082	64 067	162 476	525	545	321	3 444	11 755	50 616
Amt Britz-Chorin-Oderberg											
12 0 60 5011 036	Britz	2 081	5 709	247 842	535 418	250	400	321	2 284	61 961	166 797
12 0 60 5011 045	Chorin	2 181	27 684	210 365	329 629	273	400	324	10 141	52 591	101 737
12 0 60 5011 092	Hohenfinow	521	6 869	44 257	63 038	310	405	315	2 216	10 928	20 012
12 0 60 5011 128	Liepe	624	5 924	52 933	43 477	313	400	324	1 893	13 233	13 419
12 0 60 5011 149	Lunow-Stolzenhagen	1 154	19 890	95 378	114 055	256	400	323	7 770	23 845	35 311
12 0 60 5011 172	Niederfinow	568	4 430	46 021	98 686	250	350	300	1 772	13 149	32 895
12 0 60 5011 176	Oderberg	1 976	16 446	177 815	11 317	304	400	323	5 410	44 454	3 504
12 0 60 5011 185	Parsteinsee	500	15 192	43 931	513 816	256	400	323	5 934	10 983	159 076
12 0 60	Landkreis Barnim	193 481	584 644	19 368 099	65 668 387	323	412	344	181 022	4 700 015	19 097 988

Realsteueraufbringungskraft				Real- steuerauf- bringungs- kraft	Gemeindeanteil an der Einkommen- steuer	Gemeindeanteil an der Umsatz- steuer	Gewerbe- steuer- umlage	Steuer- einnahme- kraft	Steuer- einnahme- kraft	Amtlicher Regional- schlüssel
Grundsteuer		Gewerbe- steuer	Zusammen							
A	B									
EUR				EUR/Einw.	EUR				EUR/Einw.	
51 356	870 396 045	3 011 214 720	3 881 662 121	1 056,81	2 426 922 081	351 391 632	262 074 079	6 397 901 755	1 741,88	11
15 857 530	287 388 248	1 532 903 840	1 836 149 618	718,61	1 214 133 354	167 028 369	159 968 212	3 057 343 129	1 196,54	12
73 938	7 045 740	19 347 322	26 467 000	357,62	29 169 675	6 716 661	2 009 999	60 343 337	815,35	12 0 51 0000 000
66 231	11 097 404	78 572 443	89 736 078	947,04	42 729 481	8 502 243	8 171 167	132 796 635	1 401,49	12 0 52 0000 000
72 253	5 993 537	21 763 905	27 829 695	487,63	22 728 819	4 953 613	2 260 357	53 251 770	933,08	12 0 53 0000 000
68 360	18 190 132	100 531 225	118 789 717	642,99	106 569 220	19 502 243	10 440 928	234 420 252	1 268,89	12 0 54 0000 000
280 782	42 326 813	220 214 895	262 822 490	640,13	201 197 195	39 674 760	22 882 451	480 811 994	1 171,06	12 0 55
49 101	1 769 648	10 139 669	11 958 418	833,92	10 518 766	846 442	1 053 081	22 270 545	1 553,04	12 0 60 0005 005
35 260	4 222 617	13 056 974	17 314 851	389,12	21 215 645	2 039 243	1 356 065	39 213 674	881,27	12 0 60 0020 020
29 986	3 972 905	12 325 226	16 328 117	395,62	13 700 888	2 942 331	1 280 069	31 691 267	767,86	12 0 60 0052 052
10 525	1 961 105	3 172 730	5 144 360	243,54	14 829 303	397 929	329 512	20 042 080	948,83	12 0 60 0181 181
76 934	1 178 746	4 475 943	5 731 623	540,31	5 064 393	515 456	464 861	10 846 611	1 022,49	12 0 60 0198 198
59 939	2 632 229	7 426 509	10 118 677	414,02	13 831 529	784 683	771 299	23 963 590	980,51	12 0 60 0269 269
79 074	1 081 093	5 799 116	6 959 283	747,35	4 585 903	519 652	602 282	11 462 556	1 230,94	12 0 60 0280 280
20 486	673 113	2 548 141	3 241 740	519,26	2 824 681	228 143	264 644	6 029 920	965,87	12 0 60 5003 024
15 064	78 896	436 078	530 038	640,14	353 313	15 835	45 290	853 896	1 031,28	12 0 60 5003 034
10 706	204 651	564 745	780 102	470,79	773 646	47 317	58 653	1 542 412	930,85	12 0 60 5003 154
5 018	101 719	354 356	461 093	413,91	452 265	24 841	36 802	901 397	809,15	12 0 60 5003 161
7 320	165 937	627 501	800 758	377,89	971 064	39 167	65 171	1 745 818	823,89	12 0 60 5003 192
22 148	81 911	687 520	791 579	788,43	461 978	18 341	71 404	1 200 494	1 195,71	12 0 60 5003 250
8 870	65 219	68 512	142 601	206,07	285 928	21 327	7 115	442 741	639,80	12 0 60 5006 012
19 047	74 414	200 357	293 818	371,92	362 055	8 452	20 808	643 517	814,58	12 0 60 5006 068
22 855	321 970	510 895	855 720	252,50	1 218 868	102 656	53 060	2 124 184	626,79	12 0 60 5006 100
11 606	49 018	170 576	231 200	516,07	173 500	20 832	17 715	407 817	910,31	12 0 60 5006 296
7 697	258 377	562 106	828 180	397,97	943 382	116 305	58 379	1 829 488	879,14	12 0 60 5011 036
34 175	219 304	342 854	596 333	273,42	1 107 654	56 307	35 608	1 724 686	790,78	12 0 60 5011 045
7 468	45 570	67 440	120 478	231,24	229 835	3 957	6 760	347 510	667,01	12 0 60 5011 092
6 379	55 182	45 222	106 783	171,13	308 876	13 039	4 697	424 001	679,49	12 0 60 5011 128
26 185	99 434	118 998	244 617	211,97	370 432	18 732	12 359	621 422	538,49	12 0 60 5011 149
5 972	54 831	110 856	171 659	302,22	317 253	15 923	11 513	493 322	868,52	12 0 60 5011 172
18 232	185 373	11 808	215 413	109,01	592 497	31 684	1 226	838 368	424,28	12 0 60 5011 176
19 998	45 799	536 086	601 883	1 203,77	202 032	10 399	55 677	758 637	1 517,27	12 0 60 5011 185
610 045	19 599 061	64 360 218	84 569 324	437,09	95 695 686	8 838 993	6 684 050	182 419 953	942,83	12 0 60

#### 4 Realsteuervergleich 2024 für Berlin und nach Gemeinden des Landes Brandenburg

Amtlicher Regional- schlüssel	Gebietskörperschaft	Einwohner am 30.06.2024 Zensus 2022	Istaufkommen			Hebesatz			Grundbetrag		
			Grundsteuer		Gewerbe- steuer	Grundsteuer		Ge- werbe- steuer	Grundsteuer		Gewerbe- steuer
			A	B		A	B		A	B	
		Anzahl	EUR			%			EUR		
Landkreis Dahme-Spreewald											
12 0 61 0020 020	Bestensee	9 128	9 580	860 368	2 022 584	300	420	375	3 193	204 850	539 356
12 0 61 0112 112	Eichwalde	6 375	–	638 352	1 259 608	–	375	350	–	170 227	359 888
12 0 61 0217 217	Heidesee	7 354	22 558	702 153	1 994 802	232	349	323	9 723	201 190	617 586
12 0 61 0219 219	Heideblick	3 524	84 654	356 454	822 047	300	400	320	28 218	89 114	256 890
12 0 61 0260 260	Königs Wusterhausen	39 036	16 199	4 161 871	14 356 859	330	415	350	4 909	1 002 860	4 101 960
12 0 61 0316 316	Lübben (Spreewald)	14 037	65 205	1 475 844	4 330 615	520	395	330	12 539	373 631	1 312 308
12 0 61 0320 320	Luckau	9 244	123 521	1 083 673	4 150 623	302	391	350	40 901	277 154	1 185 892
12 0 61 0329 329	Märkische Heide	3 747	82 335	415 015	713 644	330	415	300	24 950	100 004	237 881
12 0 61 0332 332	Mittenwalde	10 026	43 548	1 112 898	6 450 258	250	340	330	17 419	327 323	1 954 624
12 0 61 0433 433	Schönefeld	19 115	36 497	5 030 906	136 892 417	280	380	240	13 035	1 323 923	57 038 507
12 0 61 0444 444	Schulzendorf	9 524	1 592	753 062	4 276 607	250	340	340	637	221 489	1 257 826
12 0 61 0540 540	Wildau	10 489	1 946	1 543 986	7 561 875	300	385	350	649	401 035	2 160 536
12 0 61 0572 572	Zeuthen	11 463	834	1 314 098	2 735 828	250	410	350	334	320 512	781 665
Amt Schenkenländchen											
12 0 61 5108 192	Groß Köris	2 609	25 578	214 211	1 497 646	800	310	320	3 197	69 100	468 014
12 0 61 5108 216	Halbe	2 520	31 198	426 125	820 869	900	380	310	3 466	112 138	264 796
12 0 61 5108 328	Märkisch Buchholz	845	5 851	87 581	103 767	400	395	320	1 463	22 172	32 427
12 0 61 5108 344	Münchehofe	428	15 683	48 332	49 342	300	350	300	5 228	13 809	16 447
12 0 61 5108 448	Schwerin	950	748	121 992	39 754	500	400	275	150	30 498	14 456
12 0 61 5108 492	Teupitz	1 893	24 998	246 030	803 098	1 000	390	300	2 500	63 085	267 699
Amt Lieberose/Oberspreewald											
12 0 61 5113 005	Alt Zauche-Wußwerk	467	10 910	62 523	208 917	315	405	330	3 463	15 438	63 308
12 0 61 5113 061	Byhleguhre-Byhlen	746	8 040	65 521	102 091	320	430	300	2 513	15 237	34 030
12 0 61 5113 224	Jamlitz	502	6 657	56 847	1 291 584	265	377	300	2 512	15 079	430 528
12 0 61 5113 308	Lieberose	1 331	13 317	132 689	298 721	290	390	360	4 592	34 023	82 978
12 0 61 5113 352	Neu Zauche	1 029	16 158	90 514	406 351	280	369	300	5 771	24 530	135 450
12 0 61 5113 450	Schwielochsee	1 482	21 106	230 435	21 695	330	415	330	6 396	55 527	6 574
12 0 61 5113 470	Spreewaldheide	425	11 088	42 310	54 429	315	405	305	3 520	10 447	17 846
12 0 61 5113 476	Straupitz (Spreewald)	926	14 172	107 931	129 968	320	430	316	4 429	25 100	41 129
Amt Unterspreewald											
12 0 61 5114 017	Bersteland	848	37 491	122 077	1 368 915	690	405	300	5 433	30 142	456 305
12 0 61 5114 097	Drahnsdorf	680	31 801	51 777	153 160	620	405	320	5 129	12 784	47 863
12 0 61 5114 164	Golßen	2 457	60 309	367 802	1 339 054	500	400	320	12 062	91 951	418 454
12 0 61 5114 244	Kasel-Golzig	682	45 243	80 410	130 316	620	405	320	7 297	19 854	40 724
12 0 61 5114 265	Krausnick-Groß Wasserburg	680	19 485	124 480	373 768	640	380	330	3 045	32 758	113 263
12 0 61 5114 405	Rietzneuendorf-Staakow	613	20 135	52 986	21 122	620	405	300	3 248	13 083	7 041
12 0 61 5114 428	Schleipzig	614	22 308	69 249	104 249	700	400	325	3 187	17 312	32 077
12 0 61 5114 435	Schönwald	1 221	39 615	107 917	1 234 135	685	405	320	5 783	26 646	385 667
12 0 61 5114 471	Steinreich	420	41 078	57 282	2 556	620	410	320	6 625	13 971	799
12 0 61 5114 510	Unterspreewald	733	25 509	99 132	201 268	690	405	330	3 697	24 477	60 990
12 0 61	Landkreis Dahme-Spreewald	178 163	1 036 947	22 514 833	198 324 542	397	388	264	261 213	5 802 473	75 243 784

Realsteueraufbringungskraft				Real- steuerauf- bringungs- kraft	Gemeindeanteil an der Einkommen- steuer	Gemeindeanteil an der Umsatz- steuer	Gewerbe- steuer- umlage	Steuer- einnahme- kraft	Steuer- einnahme- kraft	Amtlicher Regional- schlüssel
Grundsteuer		Gewerbe- steuer	Zusammen							
A	B									
EUR				EUR/Einw.	EUR				EUR/Einw.	
10 760	854 225	1 817 630	2 682 615	293,89	4 279 092	218 132	188 774	6 991 065	765,89	12 0 61 0020 020
–	709 847	1 212 823	1 922 670	301,60	4 256 266	121 733	125 961	6 174 708	968,58	12 0 61 0112 112
32 767	838 962	2 081 265	2 952 994	401,55	3 639 729	217 998	216 155	6 594 566	896,73	12 0 61 0217 217
95 095	371 605	865 719	1 332 419	378,10	1 356 915	71 282	89 911	2 670 705	757,86	12 0 61 0219 219
16 543	4 181 926	13 823 605	18 022 074	461,68	20 277 727	1 829 953	1 435 686	38 694 068	991,24	12 0 61 0260 260
42 256	1 558 041	4 422 478	6 022 775	429,06	6 012 874	888 159	444 220	12 479 588	889,05	12 0 61 0316 316
137 836	1 155 732	3 996 456	5 290 024	572,27	3 746 694	706 945	415 062	9 328 601	1 009,15	12 0 61 0320 320
84 082	417 017	801 659	1 302 758	347,68	1 552 391	101 999	83 258	2 873 890	766,98	12 0 61 0329 329
58 702	1 364 937	6 587 083	8 010 722	798,99	5 229 879	825 641	684 118	13 382 124	1 334,74	12 0 61 0332 332
43 928	5 520 759	192 219 769	197 784 456	10 347,08	9 928 090	7 918 346	19 963 477	195 667 415	10 236,33	12 0 61 0433 433
2 147	923 609	4 238 874	5 164 630	542,28	5 281 844	153 183	440 239	10 159 418	1 066,72	12 0 61 0444 444
2 187	1 672 316	7 281 006	8 955 509	853,80	5 541 062	1 138 685	756 187	14 879 069	1 418,54	12 0 61 0540 540
1 126	1 336 535	2 634 211	3 971 872	346,49	7 859 449	327 480	273 593	11 885 208	1 036,83	12 0 61 0572 572
10 774	288 147	1 577 207	1 876 128	719,10	1 144 806	217 177	163 805	3 074 306	1 178,35	12 0 61 5108 192
11 680	467 615	892 363	1 371 658	544,31	836 902	114 478	92 675	2 230 363	885,06	12 0 61 5108 216
4 930	92 457	109 279	206 666	244,58	339 229	13 414	11 350	547 959	648,47	12 0 61 5108 328
17 618	57 584	55 426	130 628	305,21	225 950	17 724	5 757	368 545	861,09	12 0 61 5108 344
506	127 177	48 717	176 400	185,68	449 108	21 062	5 060	641 510	675,27	12 0 61 5108 448
8 425	263 064	902 146	1 173 635	619,99	877 090	123 902	93 695	2 080 932	1 099,28	12 0 61 5108 492
11 670	64 376	213 348	289 394	619,69	221 458	17 500	22 158	506 194	1 083,93	12 0 61 5113 005
8 469	63 538	114 681	186 688	250,25	337 772	21 679	11 911	534 228	716,12	12 0 61 5113 061
8 465	62 879	1 450 879	1 522 223	3 032,32	175 199	17 460	150 685	1 564 197	3 115,93	12 0 61 5113 224
15 475	141 876	279 636	436 987	328,31	474 119	35 833	29 042	917 897	689,63	12 0 61 5113 308
19 448	102 290	456 467	578 205	561,91	399 450	27 193	47 408	957 440	930,46	12 0 61 5113 352
21 555	231 548	22 154	275 257	185,73	573 921	40 729	2 301	887 606	598,92	12 0 61 5113 450
11 862	43 564	60 141	115 567	271,92	155 288	2 424	6 246	267 033	628,31	12 0 61 5113 470
14 926	104 667	138 605	258 198	278,83	326 602	25 033	14 395	595 438	643,02	12 0 61 5113 476
18 309	125 692	1 537 748	1 681 749	1 983,19	378 324	106 729	159 696	2 007 106	2 366,87	12 0 61 5114 017
17 285	53 309	161 298	231 892	341,02	217 694	8 652	16 752	441 486	649,24	12 0 61 5114 097
40 649	383 436	1 410 190	1 834 275	746,55	963 900	251 398	146 460	2 903 113	1 181,57	12 0 61 5114 164
24 591	82 791	137 240	244 622	358,68	252 783	49 508	14 253	532 660	781,03	12 0 61 5114 244
10 262	136 601	381 696	528 559	777,29	244 769	112 121	39 642	845 807	1 243,83	12 0 61 5114 265
10 946	54 556	23 728	89 230	145,56	261 646	3 394	2 464	351 806	573,91	12 0 61 5114 405
10 740	72 191	108 099	191 030	311,12	226 072	32 088	11 227	437 963	713,29	12 0 61 5114 428
19 489	111 114	1 299 698	1 430 301	1 171,42	503 987	30 730	134 983	1 830 035	1 498,80	12 0 61 5114 435
22 326	58 259	2 693	83 278	198,28	155 895	54 708	280	293 601	699,05	12 0 61 5114 471
12 459	102 069	205 536	320 064	436,65	275 123	29 927	21 347	603 767	823,69	12 0 61 5114 510
880 288	24 196 311	253 571 553	278 648 152	1 564,01	88 979 099	15 894 399	26 320 233	357 201 417	2 004,91	12 0 61

#### 4 Realsteuervergleich 2024 für Berlin und nach Gemeinden des Landes Brandenburg

Amtlicher Regional- schlüssel	Gebietskörperschaft	Einwohner am 30.06.2024 Zensus 2022	Istaufkommen			Hebesatz			Grundbetrag		
			Grundsteuer		Gewerbe- steuer	Grundsteuer		Ge- werbe- steuer	Grundsteuer		Gewerbe- steuer
			A	B		A	B		A	B	
		Anzahl	EUR			%			EUR		
Landkreis Elbe-Elster											
12 0 62 0092 092	Doberlug-Kirchhain	8 390	55 983	861 633	2 265 832	280	380	320	19 994	226 746	708 073
12 0 62 0124 124	Elsterwerda	7 724	21 882	1 056 462	3 122 832	315	405	330	6 947	260 855	946 313
12 0 62 0140 140	Finsteralde	15 608	15 449	1 614 381	6 018 364	300	400	320	5 150	403 595	1 880 739
12 0 62 0224 224	Herzberg (Elster)	8 691	79 208	1 004 043	2 887 385	325	410	300	24 372	244 889	962 462
12 0 62 0410 410	Röderland	3 641	23 437	295 262	3 702 390	250	350	350	9 375	84 361	1 057 826
12 0 62 0461 461	Schönnewalde	2 920	84 738	314 904	591 501	325	410	312	26 073	76 806	189 584
12 0 62 0469 469	Sonnenwalde	3 147	65 721	313 959	1 422 474	288	383	324	22 820	81 974	439 035
Amt Elsterland											
12 0 62 5202 219	Heideland	455	10 716	36 767	– 54 883	294	385	310	3 645	9 550	– 17 704
12 0 62 5202 417	Rückersdorf	1 316	10 368	123 903	265 395	308	387	310	3 366	32 016	85 611
12 0 62 5202 440	Schilda	429	3 252	26 678	10 500	294	385	321	1 106	6 929	3 271
12 0 62 5202 453	Schönborn	1 465	12 086	116 930	53 876	252	350	310	4 796	33 409	17 379
12 0 62 5202 492	Tröbitz	620	1 885	73 276	298 082	313	375	310	602	19 540	96 155
Amt Kleine Elster (Niederlausitz)											
12 0 62 5205 088	Crinitz	1 110	4 284	132 151	148 063	252	400	340	1 700	33 038	43 548
12 0 62 5205 293	Lichterfeld-Schacksdorf	897	8 504	135 667	878 272	265	377	319	3 209	35 986	275 320
12 0 62 5205 333	Massen-Niederlausitz	1 892	18 035	346 440	1 091 236	230	350	310	7 841	98 983	352 012
12 0 62 5205 425	Sallgast	1 416	17 480	116 356	428 453	260	380	305	6 723	30 620	140 476
Amt Plessa											
12 0 62 5207 177	Gorden-Staupitz	924	11 284	74 987	13 281	280	385	324	4 030	19 477	4 099
12 0 62 5207 240	Hohenleipisch	1 931	8 578	144 653	118 484	280	385	324	3 064	37 572	36 569
12 0 62 5207 372	Plessa	2 528	23 643	208 793	431 698	280	385	324	8 444	54 232	133 240
12 0 62 5207 464	Schraden	504	10 433	40 283	71 327	290	370	315	3 598	10 887	22 643
Amt Schlieben											
12 0 62 5209 134	Fichtwald	597	18 328	54 276	71 058	315	375	316	5 818	14 474	22 487
12 0 62 5209 237	Hohenbucko	607	12 640	60 955	47 700	355	401	310	3 561	15 201	15 387
12 0 62 5209 282	Kremitzau	777	14 737	73 038	13 953	355	401	300	4 151	18 214	4 651
12 0 62 5209 289	Lebusa	796	13 527	70 734	332 007	285	385	310	4 746	18 372	107 099
12 0 62 5209 445	Schlieben	2 344	41 557	285 275	808 119	304	384	324	13 670	74 290	249 419
Amt Schradenland											
12 0 62 5211 196	Gröden	1 328	10 075	97 963	214 785	200	300	350	5 038	32 654	61 367
12 0 62 5211 208	Großthiemig	986	19 403	96 825	273 619	325	375	350	5 970	25 820	78 177
12 0 62 5211 232	Hirschfeld	1 173	10 238	77 265	151 361	200	300	320	5 119	25 755	47 300
12 0 62 5211 336	Merzdorf	806	6 201	65 125	137 154	300	400	350	2 067	16 281	39 187
Verbandsgemeinde Liebenwerda											
12 0 62 5031 024	Bad Liebenwerda	8 904	86 795	1 168 696	3 207 663	320	420	330	27 123	278 261	972 019
12 0 62 5031 128	Falkenberg/Elster	6 069	45 609	670 670	3 228 506	302	391	323	15 102	171 527	999 537
12 0 62 5031 341	Mühlberg/Elbe	3 346	67 742	398 775	1 550 973	290	390	310	23 359	102 250	500 314
12 0 62 5031 500	Uebigau-Wahrenbrück	4 941	75 069	514 854	2 755 077	302	391	318	24 857	131 676	866 376
12 0 62	Landkreis Elbe-Elster	98 282	908 887	10 671 979	36 556 537	296	391	322	307 436	2 726 240	11 339 971

Realsteueraufbringungskraft				Real- steuerauf- bringungs- kraft	Gemeindeanteil an der Einkommen- steuer	Gemeindeanteil an der Umsatz- steuer	Gewerbe- steuer- umlage	Steuer- einnahme- kraft	Steuer- einnahme- kraft	Amtlicher Regional- schlüssel
Grundsteuer		Gewerbe- steuer	Zusammen							
A	B									
EUR				EUR/Einw.	EUR			EUR/Einw.		
67 380	945 531	2 386 206	3 399 117	405,14	2 943 059	356 193	247 825	6 450 544	768,84	12 0 62 0092 092
23 411	1 087 765	3 189 075	4 300 251	556,74	2 829 902	645 903	331 209	7 444 847	963,86	12 0 62 0124 124
17 356	1 682 991	6 338 090	8 038 437	515,02	5 482 176	918 599	658 259	13 780 953	882,94	12 0 62 0140 140
82 134	1 021 187	3 243 497	4 346 818	500,15	3 205 919	772 546	336 862	7 988 421	919,16	12 0 62 0224 224
31 594	351 785	3 564 874	3 948 253	1 084,39	1 581 044	171 343	370 239	5 330 401	1 463,99	12 0 62 0410 410
87 866	320 281	638 898	1 047 045	358,58	1 086 528	109 989	66 354	2 177 208	745,62	12 0 62 0461 461
76 903	341 832	1 479 548	1 898 283	603,20	1 108 989	158 438	153 662	3 012 048	957,12	12 0 62 0469 469
12 284	39 824	– 59 662	– 7 554	– 16,60	203 610	13 868	– 6 197	216 121	474,99	12 0 62 5202 219
11 343	133 507	288 509	433 359	329,30	432 717	51 723	29 964	887 835	674,65	12 0 62 5202 417
3 727	28 894	11 023	43 644	101,73	144 846	1 837	1 145	189 182	440,98	12 0 62 5202 440
16 163	139 316	58 567	214 046	146,11	492 574	24 803	6 083	725 340	495,11	12 0 62 5202 453
2 029	81 482	324 042	407 553	657,34	232 264	47 407	33 654	653 570	1 054,15	12 0 62 5202 492
5 729	137 768	146 757	290 254	261,49	407 220	31 936	15 242	714 168	643,39	12 0 62 5205 088
10 814	150 062	927 828	1 088 704	1 213,72	410 498	41 242	96 362	1 444 082	1 609,90	12 0 62 5205 293
26 424	412 759	1 186 280	1 625 463	859,12	808 127	288 201	123 204	2 598 587	1 373,46	12 0 62 5205 333
22 657	127 685	473 404	623 746	440,50	559 351	18 748	49 167	1 152 678	814,04	12 0 62 5205 425
13 581	81 219	13 814	108 614	117,55	321 017	4 165	1 435	432 361	467,92	12 0 62 5207 177
10 326	156 675	123 238	290 239	150,31	685 014	30 002	12 799	992 456	513,96	12 0 62 5207 240
28 456	226 147	449 019	703 622	278,33	937 797	50 880	46 634	1 645 665	650,98	12 0 62 5207 372
12 125	45 399	76 307	133 831	265,54	169 493	17 948	7 925	313 347	621,72	12 0 62 5207 464
19 607	60 357	75 781	155 745	260,88	210 288	16 524	7 870	374 687	627,62	12 0 62 5209 134
12 001	63 388	51 854	127 243	209,63	252 904	11 921	5 385	386 683	637,04	12 0 62 5209 237
13 989	75 952	15 674	105 615	135,93	275 608	9 161	1 628	388 756	500,33	12 0 62 5209 282
15 994	76 611	360 924	453 529	569,76	270 023	26 654	37 485	712 721	895,38	12 0 62 5209 289
46 068	309 789	840 542	1 196 399	510,41	780 445	76 580	87 297	1 966 127	838,79	12 0 62 5209 445
16 978	136 167	206 807	359 952	271,05	433 688	48 514	21 795	820 359	617,74	12 0 62 5211 196
20 119	107 669	263 456	391 244	396,80	347 364	38 102	27 393	749 317	759,96	12 0 62 5211 208
17 251	107 398	159 401	284 050	242,16	391 437	39 524	15 001	700 010	596,77	12 0 62 5211 232
6 966	67 892	132 060	206 918	256,72	271 116	15 199	16 119	477 114	591,95	12 0 62 5211 336
91 405	1 160 348	3 275 704	4 527 457	508,47	3 425 677	476 711	340 207	8 089 638	908,54	12 0 62 5031 024
50 894	715 268	3 368 440	4 134 602	681,27	2 312 196	269 864	349 838	6 366 824	1 049,07	12 0 62 5031 128
78 720	426 383	1 686 058	2 191 161	654,86	1 182 687	115 088	175 110	3 313 826	990,38	12 0 62 5031 341
83 768	549 089	2 919 687	3 552 544	718,99	1 796 796	294 728	303 232	5 340 836	1 080,92	12 0 62 5031 500
1 036 062	11 368 420	38 215 702	50 620 184	515,05	35 992 374	5 194 341	3 970 187	87 836 712	893,72	12 0 62

#### 4 Realsteuervergleich 2024 für Berlin und nach Gemeinden des Landes Brandenburg

Amtlicher Regional- schlüssel	Gebietskörperschaft	Einwohner am 30.06.2024 Zensus 2022	Istaufkommen			Hebesatz			Grundbetrag		
			Grundsteuer		Gewerbe- steuer	Grundsteuer		Ge- werbe- steuer	Grundsteuer		Gewerbe- steuer
			A	B		A	B		A	B	
		Anzahl	EUR			%			EUR		
Landkreis Havelland											
12 0 63 0036 036	Brieselang	13 135	23 167	1 426 933	3 850 373	325	430	320	7 128	331 845	1 203 242
12 0 63 0056 056	Dallgow-Döberitz	10 888	13 725	1 325 770	4 101 733	330	430	350	4 159	308 319	1 171 924
12 0 63 0080 080	Falkensee	45 133	10 841	5 165 032	14 277 828	300	400	350	3 614	1 291 258	4 079 379
12 0 63 0148 148	Ketzin/Havel	6 642	116 205	862 113	3 162 923	330	430	335	35 214	200 491	944 156
12 0 63 0189 189	Milower Land	4 339	87 768	349 547	809 368	300	374	300	29 256	93 462	269 789
12 0 63 0208 208	Nauen	19 440	210 199	2 075 495	8 877 555	300	425	320	70 066	488 352	2 774 236
12 0 63 0244 244	Prennitz	8 166	14 907	883 721	2 361 176	280	380	310	5 324	232 558	761 670
12 0 63 0252 252	Rathenow	25 103	43 169	2 625 604	5 734 421	300	450	350	14 390	583 468	1 638 406
12 0 63 0273 273	Schönwalde-Glien	10 516	35 255	1 084 467	2 726 402	300	420	320	11 752	258 206	852 001
12 0 63 0357 357	Wustermark	11 052	40 485	1 413 407	11 993 015	330	430	350	12 268	328 699	3 426 576
Amt Friesack											
12 0 63 5302 088	Friesack	2 540	43 060	230 177	463 497	320	410	320	13 456	56 141	144 843
12 0 63 5302 142	Wiesenaue	787	36 285	66 631	138 256	320	410	321	11 339	16 251	43 070
12 0 63 5302 202	Mühlenberge	768	24 586	70 002	251 348	320	410	320	7 683	17 074	78 546
12 0 63 5302 228	Paulinenaue	1 333	22 200	116 255	216 296	320	410	321	6 938	28 355	67 382
12 0 63 5302 240	Pessin	619	14 971	61 788	158 325	320	410	321	4 678	15 070	49 322
12 0 63 5302 256	Retzow	512	13 766	44 858	56 359	320	410	324	4 302	10 941	17 395
Amt Nennhausen											
12 0 63 5306 165	Kotzen	656	40 365	53 767	60 200	386	420	335	10 457	12 802	17 970
12 0 63 5306 186	Märkisch Luch	1 357	50 752	123 301	90 641	340	415	335	14 927	29 711	27 057
12 0 63 5306 212	Nennhausen	1 790	55 713	175 275	348 160	320	410	330	17 410	42 750	105 503
12 0 63 5306 293	Stechow-Ferchesar	879	16 138	99 948	86 170	356	405	320	4 533	24 679	26 928
Amt Rhinow											
12 0 63 5309 094	Gollenberg	397	16 065	37 937	17 593	310	405	315	5 182	9 367	5 585
12 0 63 5309 112	Großderschau	434	14 306	37 905	134 467	310	405	315	4 615	9 359	42 688
12 0 63 5309 134	Havelaue	874	44 329	79 639	30 144	310	405	315	14 300	19 664	9 570
12 0 63 5309 161	Kleßen-Görne	348	20 135	36 603	21 278	325	410	320	6 195	8 928	6 649
12 0 63 5309 260	Rhinow	1 594	15 310	184 009	247 677	310	405	315	4 939	45 434	78 628
12 0 63 5309 274	Seeblick	860	29 111	77 022	54 767	310	405	315	9 391	19 018	17 386
12 0 63	Landkreis Havelland	170 162	1 052 813	18 707 206	60 269 972	316	417	337	333 516	4 482 202	17 859 901



Realsteueraufbringungskraft				Real- steuerauf- bringungs- kraft	Gemeindeanteil an der Einkommen- steuer	Gemeindeanteil an der Umsatz- steuer	Gewerbe- steuer- umlage	Steuer- einnahme- kraft	Steuer- einnahme- kraft	Amtlicher Regional- schlüssel
Grundsteuer		Gewerbe- steuer	Zusammen							
A	B									
EUR				EUR/Einw.	EUR			EUR/Einw.		
24 021	1 383 794	4 054 926	5 462 741	415,89	7 791 458	667 605	421 135	13 500 669	1 027,84	12 0 63 0036 036
14 016	1 285 690	3 949 384	5 249 090	482,10	7 316 125	433 625	410 173	12 588 667	1 156,20	12 0 63 0056 056
12 179	5 384 546	13 747 507	19 144 232	424,17	29 435 692	1 545 046	1 427 783	48 697 187	1 078,97	12 0 63 0080 080
118 671	836 047	3 181 806	4 136 524	622,78	3 150 919	316 745	330 455	7 273 733	1 095,11	12 0 63 0148 148
98 593	389 737	909 189	1 397 519	322,08	1 680 968	84 843	94 426	3 068 904	707,28	12 0 63 0189 189
236 122	2 036 428	9 349 175	11 621 725	597,83	7 543 289	1 418 749	970 983	19 612 780	1 008,89	12 0 63 0208 208
17 942	969 767	2 566 828	3 554 537	435,28	2 799 063	380 925	266 584	6 467 941	792,06	12 0 63 0244 244
48 494	2 433 062	5 521 428	8 002 984	318,81	8 056 746	1 426 255	573 442	16 912 543	673,73	12 0 63 0252 252
39 604	1 076 719	2 871 243	3 987 566	379,19	6 396 297	320 871	298 200	10 406 534	989,59	12 0 63 0273 273
41 343	1 370 675	11 547 561	12 959 579	1 172,60	5 570 201	947 370	1 199 301	18 277 849	1 653,80	12 0 63 0357 357
45 347	234 108	488 121	767 576	302,20	829 860	86 883	50 695	1 633 624	643,16	12 0 63 5302 088
38 212	67 767	145 146	251 125	319,09	317 982	7 610	15 075	561 642	713,65	12 0 63 5302 142
25 892	71 199	264 700	361 791	471,08	297 705	17 747	27 491	649 752	846,03	12 0 63 5302 202
23 381	118 240	227 077	368 698	276,59	568 457	14 218	23 584	927 789	696,02	12 0 63 5302 228
15 765	62 842	166 215	244 822	395,51	307 297	21 981	17 263	556 837	899,58	12 0 63 5302 240
14 498	45 624	58 621	118 743	231,92	202 517	14 749	6 088	329 921	644,38	12 0 63 5302 256
35 240	53 384	60 559	149 183	227,41	216 237	2 932	6 289	362 063	551,93	12 0 63 5306 165
50 304	123 895	91 182	265 381	195,56	488 082	23 186	9 470	767 179	565,35	12 0 63 5306 186
58 672	178 268	355 545	592 485	331,00	713 546	44 539	36 926	1 313 644	733,88	12 0 63 5306 212
15 276	102 911	90 747	208 934	237,70	404 671	24 769	9 425	628 949	715,53	12 0 63 5306 293
17 463	39 060	18 821	75 344	189,78	128 698	7 959	1 955	210 046	529,08	12 0 63 5309 094
15 553	39 027	143 859	198 439	457,23	164 515	9 723	14 941	357 736	824,28	12 0 63 5309 112
48 191	81 999	32 251	162 441	185,86	324 052	13 039	3 349	496 183	567,72	12 0 63 5309 134
20 877	37 230	22 407	80 514	231,36	129 184	3 618	2 327	210 989	606,29	12 0 63 5309 161
16 644	189 460	264 976	471 080	295,53	476 547	59 655	27 520	979 762	614,66	12 0 63 5309 260
31 648	79 305	58 591	169 544	197,14	285 564	25 333	6 085	474 356	551,58	12 0 63 5309 274
1 123 948	18 690 784	60 187 865	80 002 597	470,16	85 595 672	7 919 975	6 250 965	167 267 279	982,99	12 0 63

#### 4 Realsteuervergleich 2024 für Berlin und nach Gemeinden des Landes Brandenburg

Amtlicher Regional- schlüssel	Gebietskörperschaft	Einwohner am 30.06.2024 Zensus 2022	Istaufkommen			Hebesatz			Grundbetrag		
			Grundsteuer		Gewerbe- steuer	Grundsteuer		Ge- werbe- steuer	Grundsteuer		Gewerbe- steuer
			A	B		A	B		A	B	
		Anzahl	EUR			%			EUR		
Landkreis Märkisch-Oderland											
12 0 64 0029 029	Altlandsberg	9 667	56 653	1 114 687	2 672 683	350	465	320	16 187	239 718	835 213
12 0 64 0044 044	Bad Freienwalde (Oder)	11 841	58 039	1 143 540	3 497 522	270	380	340	21 496	300 932	1 028 683
12 0 64 0136 136	Fredersdorf-Vogelsdorf	14 641	4 070	1 332 010	4 026 027	300	350	300	1 357	380 574	1 342 009
12 0 64 0227 227	Hoppegarten	18 273	12 196	2 248 503	9 812 766	250	370	300	4 878	607 704	3 270 922
12 0 64 0274 274	Letschin	3 770	143 021	348 710	1 083 523	280	385	320	51 079	90 574	338 601
12 0 64 0317 317	Müncheberg	6 877	70 370	660 951	2 267 002	320	410	330	21 991	161 208	686 970
12 0 64 0336 336	Neuenhagen bei Berlin	19 229	4 550	1 680 879	5 669 760	200	350	300	2 275	480 251	1 889 920
12 0 64 0380 380	Petershagen/Eggersdorf	15 416	1 532	1 341 936	1 889 068	200	385	310	766	348 555	609 377
12 0 64 0428 428	Rüdersdorf bei Berlin	15 805	15 492	1 662 581	6 025 554	280	385	300	5 533	431 839	2 008 518
12 0 64 0448 448	Seelow	5 518	71 208	509 057	2 521 207	650	370	360	10 955	137 583	700 335
12 0 64 0472 472	Strausberg	27 638	12 177	2 427 718	9 904 646	270	405	350	4 510	599 437	2 829 899
12 0 64 0512 512	Wriezen	7 132	53 990	752 680	2 939 065	310	425	320	17 416	177 101	918 458
Amt Falkenberg-Höhe											
12 0 64 5403 053	Beiersdorf-Freudenberg	617	12 585	43 461	352 122	250	310	310	5 034	14 020	113 588
12 0 64 5403 125	Falkenberg	2 208	28 837	184 046	258 159	250	380	300	11 535	48 433	86 053
12 0 64 5403 205	Heckelberg-Brunow	722	25 877	62 800	517 847	341	394	313	7 589	15 939	165 446
12 0 64 5403 222	Höhenland	1 035	20 457	79 171	1 350 615	275	325	325	7 439	24 360	415 574
Amt Golzow											
12 0 64 5404 009	Alt Tucheband	834	37 988	67 376	95 616	324	386	320	11 725	17 455	29 880
12 0 64 5404 057	Bleyen-Genschmar	407	32 037	39 362	70 083	330	415	330	9 708	9 485	21 237
12 0 64 5404 172	Golzow	820	23 569	83 869	872 981	360	445	360	6 547	18 847	242 495
12 0 64 5404 266	Küstriner Vorland	2 485	65 499	262 620	885 455	372	415	353	17 607	63 282	250 837
12 0 64 5404 538	Zechin	633	46 634	53 572	109 253	380	420	350	12 272	12 755	31 215
Amt Lebus											
12 0 64 5406 268	Lebus	3 053	33 575	254 701	2 491 178	265	365	360	12 670	69 781	691 994
12 0 64 5406 388	Podelzig	860	21 177	56 111	347 294	265	325	360	7 991	17 265	96 471
12 0 64 5406 420	Reitwein	462	20 530	35 289	50 946	293	377	300	7 007	9 360	16 982
12 0 64 5406 480	Treplin	349	4 317	28 989	516 274	220	320	285	1 962	9 059	181 149
12 0 64 5406 539	Zeschdorf	1 251	17 681	94 591	248 183	220	320	315	8 037	29 560	78 788
Amt Märkische Schweiz											
12 0 64 5408 084	Buckow (Märkische Schweiz)	1 530	3 803	186 386	329 679	300	405	390	1 268	46 021	84 533
12 0 64 5408 153	Garzau-Garzin	505	11 404	45 790	166 214	290	360	300	3 932	12 719	55 405
12 0 64 5408 303	Märkische Höhe	597	22 818	57 231	138 669	300	387	328	7 606	14 788	42 277
12 0 64 5408 370	Oberbarnim	2 047	29 965	175 239	250 907	290	400	320	10 333	43 810	78 408
12 0 64 5408 408	Rehfelde	5 360	21 424	494 165	1 808 216	290	390	310	7 388	126 709	583 295
12 0 64 5408 484	Waldsieversdorf	869	2 481	104 878	82 016	300	400	400	827	26 220	20 504
Amt Seelow-Land											
12 0 64 5412 128	Falkenhagen (Mark)	666	17 245	66 535	131 088	315	405	350	5 475	16 428	37 454
12 0 64 5412 130	Fichtenhöhe	469	22 302	48 572	396 869	315	405	315	7 080	11 993	125 990
12 0 64 5412 190	Gusow-Platkow	1 345	26 816	101 497	266 038	295	395	340	9 090	25 695	78 246
12 0 64 5412 288	Lietzen	667	17 082	66 121	106 029	315	405	315	5 423	16 326	33 660
12 0 64 5412 290	Lindendorf	1 352	45 987	114 830	356 694	315	405	320	14 599	28 353	111 467
12 0 64 5412 340	Neuhardenberg	2 564	39 597	316 445	2 835 483	295	395	320	13 423	80 113	886 088
12 0 64 5412 482	Vierlinden	1 461	32 873	161 200	368 821	315	405	316	10 436	39 802	116 716

Realsteueraufbringungskraft				Real- steuerauf- bringungs- kraft	Gemeindeanteil an der Einkommen- steuer	Gemeindeanteil an der Umsatz- steuer	Gewerbe- steuer- umlage	Steuer- einnahme- kraft	Steuer- einnahme- kraft	Amtlicher Regional- schlüssel
Grundsteuer		Gewerbe- steuer	Zusammen							
A	B									
EUR				EUR/Einw.	EUR				EUR/Einw.	
54 550	999 624	2 814 668	3 868 842	400,21	5 795 544	393 878	292 325	9 765 939	1 010,23	12 0 64 0029 029
72 442	1 254 886	3 466 662	4 793 990	404,86	3 943 505	591 346	360 039	8 968 802	757,44	12 0 64 0044 044
4 573	1 586 994	4 522 570	6 114 137	417,60	8 883 935	473 263	469 703	15 001 632	1 024,63	12 0 64 0136 136
16 439	2 534 126	11 023 007	13 573 572	742,82	12 804 493	1 423 482	1 148 492	26 653 055	1 458,60	12 0 64 0227 227
172 136	377 694	1 141 085	1 690 915	448,52	1 141 650	111 651	118 510	2 825 706	749,52	12 0 64 0274 274
74 110	672 237	2 315 089	3 061 436	445,17	2 595 574	322 566	240 778	5 738 798	834,49	12 0 64 0317 317
7 667	2 002 647	6 369 030	8 379 344	435,77	12 629 172	760 652	661 472	21 107 696	1 097,70	12 0 64 0336 336
2 581	1 453 474	2 053 600	3 509 655	227,66	9 952 494	234 212	213 282	13 483 079	874,62	12 0 64 0380 380
18 646	1 800 769	6 768 706	8 588 121	543,38	6 591 287	1 028 399	702 981	15 504 826	981,01	12 0 64 0428 428
36 918	573 721	2 360 129	2 970 768	538,38	1 612 612	358 865	245 117	4 697 128	851,24	12 0 64 0448 448
15 199	2 499 652	9 536 760	12 051 611	436,05	11 822 866	1 431 022	990 465	24 315 034	879,77	12 0 64 0472 472
58 692	738 511	3 095 203	3 892 406	545,77	2 179 248	241 782	321 460	5 991 976	840,15	12 0 64 0512 512
16 965	58 463	382 792	458 220	742,66	220 487	11 859	39 756	650 810	1 054,80	12 0 64 5403 053
38 873	201 966	289 999	530 838	240,42	876 240	23 577	30 118	1 400 537	634,30	12 0 64 5403 125
25 575	66 466	557 553	649 594	899,71	305 112	9 662	57 906	906 462	1 255,49	12 0 64 5403 205
25 069	101 581	1 400 484	1 527 134	1 475,49	409 891	28 786	145 451	1 820 360	1 758,80	12 0 64 5403 222
39 513	72 787	100 696	212 996	255,39	249 383	13 911	10 458	465 832	558,55	12 0 64 5404 009
32 716	39 552	71 569	143 837	353,41	135 862	1 814	7 433	274 080	673,42	12 0 64 5404 057
22 063	78 592	817 208	917 863	1 119,35	232 628	17 791	84 873	1 083 409	1 321,23	12 0 64 5404 172
59 336	263 886	845 321	1 168 543	470,24	734 186	63 921	87 793	1 878 857	756,08	12 0 64 5404 266
41 357	53 188	105 195	199 740	315,55	196 690	6 556	10 925	392 061	619,37	12 0 64 5404 538
42 698	290 987	2 332 020	2 665 705	873,14	1 721 884	115 545	242 198	4 260 936	1 395,66	12 0 64 5406 268
26 930	71 995	325 107	424 032	493,06	388 158	21 415	33 765	799 840	930,05	12 0 64 5406 388
23 614	39 031	57 229	119 874	259,47	168 765	2 275	5 944	284 970	616,82	12 0 64 5406 420
6 612	37 776	610 472	654 860	1 876,39	214 780	5 858	63 402	812 096	2 326,92	12 0 64 5406 480
27 085	123 265	265 516	415 866	332,43	599 660	27 395	27 576	1 015 345	811,63	12 0 64 5406 539
4 273	191 908	284 876	481 057	314,42	653 811	86 905	29 587	1 192 186	779,21	12 0 64 5408 084
13 251	53 038	186 715	253 004	501,00	194 990	6 407	19 392	435 009	861,40	12 0 64 5408 153
25 632	61 666	142 473	229 771	384,88	250 111	9 994	14 797	475 079	795,78	12 0 64 5408 303
34 822	182 688	264 235	481 745	235,34	866 770	23 725	27 443	1 344 797	656,96	12 0 64 5408 370
24 898	528 377	1 965 704	2 518 979	469,96	2 709 703	115 125	204 153	5 139 654	958,89	12 0 64 5408 408
2 787	109 337	69 098	181 222	208,54	418 876	30 449	7 176	623 371	717,34	12 0 64 5408 484
18 451	68 505	126 220	213 176	320,08	337 286	13 495	13 109	550 848	827,10	12 0 64 5412 128
23 860	50 011	424 586	498 457	1 062,81	208 588	8 086	44 097	671 034	1 430,78	12 0 64 5412 130
30 633	107 148	263 689	401 470	298,49	406 128	17 418	27 386	797 630	593,03	12 0 64 5412 190
18 276	68 079	113 434	199 789	299,53	230 928	15 227	11 781	434 163	650,92	12 0 64 5412 288
49 199	118 232	375 644	543 075	401,68	536 768	29 494	39 013	1 070 324	791,66	12 0 64 5412 290
45 236	334 071	2 986 117	3 365 424	1 312,57	779 595	209 133	310 131	4 044 021	1 577,23	12 0 64 5412 340
35 169	165 974	393 333	594 476	406,90	597 354	48 371	40 850	1 199 351	820,91	12 0 64 5412 482

#### 4 Realsteuervergleich 2024 für Berlin und nach Gemeinden des Landes Brandenburg

Amtlicher Regional- schlüssel	Gebietskörperschaft	Einwohner am 30.06.2024 Zensus 2022	Istaufkommen			Hebesatz			Grundbetrag		
			Grundsteuer		Gewerbe- steuer	Grundsteuer		Ge- werbe- steuer	Grundsteuer		Gewerbe- steuer
			A	B		A	B		A	B	
		Anzahl	EUR			%			EUR		
Amt Barnim-Oderbruch											
12 0 64 5414 061	Bliesdorf	1 320	24 632	113 720	878 129	320	395	310	7 698	28 790	283 267
12 0 64 5414 349	Neulewin	943	48 178	70 813	31 236	290	389	320	16 613	18 204	9 761
12 0 64 5414 365	Neutrebbin	1 351	44 386	109 912	1 397 789	304	384	316	14 601	28 623	442 338
12 0 64 5414 371	Oderaue	1 573	63 880	112 282	237 141	245	375	320	26 073	29 942	74 107
12 0 64 5414 393	Prötzel	1 080	27 724	106 387	451 174	326	386	350	8 504	27 561	128 907
12 0 64 5414 417	Reichenow-Möglin	547	15 694	58 568	47 946	275	375	300	5 707	15 618	15 982
12 064	Landkreis Märkisch-Oderland	197 789	1 412 352	19 079 781	70 754 967	306	385	320	461 642	4 952 792	22 089 019

Realsteueraufbringungskraft				Real- steuerauf- bringungs- kraft	Gemeindeanteil an der Einkommen- steuer	Gemeindeanteil an der Umsatz- steuer	Gewerbe- steuer- umlage	Steuer- einnahme- kraft	Steuer- einnahme- kraft	Amtlicher Regional- schlüssel
Grundsteuer		Gewerbe- steuer	Zusammen							
A	B									
EUR				EUR/Einw.	EUR				EUR/Einw.	
25 942	120 054	954 610	1 100 606	833,79	283 743	16 759	99 144	1 301 964	986,34	12 0 64 5414 061
55 986	75 911	32 895	164 792	174,75	304 140	15 431	3 416	480 947	510,02	12 0 64 5414 349
49 205	119 358	1 490 679	1 659 242	1 228,16	428 346	27 248	154 980	1 959 856	1 450,67	12 0 64 5414 365
87 866	124 858	249 741	462 465	294,00	610 588	27 397	25 937	1 074 513	683,10	12 0 64 5414 371
28 658	114 929	434 417	578 004	535,19	384 516	22 732	45 538	939 714	870,11	12 0 64 5414 393
19 233	65 127	53 859	138 219	252,69	233 356	9 423	5 594	375 404	686,30	12 0 64 5414 417
1 555 736	20 653 141	74 439 995	96 648 872	488,65	96 841 703	8 454 302	7 735 746	194 209 131	981,90	12 064

#### 4 Realsteuervergleich 2024 für Berlin und nach Gemeinden des Landes Brandenburg

Amtlicher Regional- schlüssel	Gebietskörperschaft	Einwohner am 30.06.2024 Zensus 2022	Istaufkommen			Hebesatz			Grundbetrag		
			Grundsteuer		Gewerbe- steuer	Grundsteuer		Ge- werbe- steuer	Grundsteuer		Gewerbe- steuer
			A	B		A	B		A	B	
		Anzahl	EUR			%			EUR		
Landkreis Oberhavel											
12 0 65 0036 036	Birkenwerder	7 952	1 683	974 760	2 526 778	250	410	380	673	237 746	664 942
12 0 65 0084 084	Fürstenberg/Havel	5 728	28 811	532 641	1 216 596	200	350	320	14 406	152 183	380 186
12 0 65 0096 096	Glienicke/Nordbahn	12 119	171	1 281 992	2 371 975	200	400	300	86	320 498	790 658
12 0 65 0136 136	Hennigsdorf	26 685	3 090	3 135 215	14 255 237	230	410	380	1 343	764 687	3 751 378
12 0 65 0144 144	Hohen Neuendorf	26 670	5 630	2 736 154	4 852 652	300	400	325	1 877	684 039	1 493 124
12 0 65 0165 165	Kremmen	7 511	69 488	676 013	2 034 567	240	360	315	28 953	187 781	645 894
12 0 65 0180 180	Leegebruch	6 795	1 389	532 548	710 395	230	400	350	604	133 137	202 970
12 0 65 0193 193	Liebenwalde	4 402	41 382	331 983	31 637 414	200	300	250	20 691	110 661	12 654 966
12 0 65 0198 198	Löwenberger Land	8 504	236 954	824 540	2 134 830	650	400	320	36 454	206 135	667 134
12 0 65 0225 225	Mühlenbecker Land	15 213	14 510	1 400 164	6 115 737	250	375	325	5 804	373 377	1 881 765
12 0 65 0251 251	Oberkrämer	12 065	36 308	1 067 275	8 551 393	200	350	321	18 154	304 936	2 663 985
12 0 65 0256 256	Oranienburg	48 939	43 179	5 158 690	30 905 314	300	400	370	14 393	1 289 673	8 352 788
12 0 65 0332 332	Velten	12 764	4 398	1 400 057	9 446 883	235	355	345	1 871	394 382	2 738 227
12 0 65 0356 356	Zehdenick	13 048	93 471	1 071 516	3 743 934	300	340	300	31 157	315 152	1 247 978
Amt Gransee und Gemeinden											
12 0 65 5502 100	Gransee	5 913	143 718	646 827	3 244 568	700	390	300	20 531	165 853	1 081 523
12 0 65 5502 117	Großwoltersdorf	726	45 552	77 123	80 344	700	390	330	6 507	19 775	24 347
12 0 65 5502 276	Schönermark	399	19 715	36 242	60 921	600	390	300	3 286	9 293	20 307
12 0 65 5502 301	Sonnenberg	818	74 225	86 450	389 255	700	450	300	10 604	19 211	129 752
12 0 65 5502 310	Stechlin	1 103	32 966	141 826	62 580	650	390	330	5 072	36 366	18 964
12 065	Landkreis Oberhavel	217 354	896 640	22 112 016	124 341 373	403	386	316	222 466	5 724 885	39 410 888

Realsteueraufbringungskraft				Real- steuerauf- bringungs- kraft	Gemeindeanteil an der Einkommen- steuer	Gemeindeanteil an der Umsatz- steuer	Gewerbe- steuer- umlage	Steuer- einnahme- kraft	Steuer- einnahme- kraft	Amtlicher Regional- schlüssel
Grundsteuer		Gewerbe- steuer	Zusammen							
A	B									
EUR				EUR/Einw.	EUR				EUR/Einw.	
2 268	991 401	2 240 855	3 234 524	406,76	5 515 201	384 400	236 203	8 897 922	1 118,95	12 0 65 0036 036
48 548	634 603	1 281 227	1 964 378	342,94	1 939 335	175 173	133 065	3 945 821	688,87	12 0 65 0084 084
290	1 336 477	2 664 517	4 001 284	330,17	9 825 738	225 300	277 387	13 774 935	1 136,64	12 0 65 0096 096
4 526	3 188 745	12 642 144	15 835 415	593,42	13 104 506	2 438 354	1 312 982	30 065 293	1 126,67	12 0 65 0136 136
6 325	2 852 443	5 031 828	7 890 596	295,86	17 708 863	633 136	522 593	25 710 002	964,00	12 0 65 0144 144
97 572	783 047	2 176 663	3 057 282	407,04	3 831 319	386 528	377 270	6 897 859	918,37	12 0 65 0165 165
2 035	555 181	684 009	1 241 225	182,67	3 852 324	125 674	71 040	5 148 183	757,64	12 0 65 0180 180
69 729	461 456	42 647 235	43 178 420	9 808,82	1 600 471	1 187 945	4 429 238	41 537 598	9 436,07	12 0 65 0193 193
122 850	859 583	2 248 242	3 230 675	379,90	3 679 674	333 052	233 497	7 009 904	824,31	12 0 65 0198 198
19 559	1 556 982	6 341 548	7 918 089	520,48	10 941 284	499 440	931 650	18 427 163	1 211,28	12 0 65 0225 225
61 179	1 271 583	8 977 629	10 310 391	854,57	7 953 909	466 795	928 338	17 802 757	1 475,57	12 0 65 0251 251
48 504	5 377 936	28 148 896	33 575 336	686,07	22 740 111	4 189 142	2 923 033	57 581 556	1 176,60	12 0 65 0256 256
6 305	1 644 573	9 227 825	10 878 703	852,30	5 984 099	1 159 334	958 901	17 063 235	1 336,83	12 0 65 0332 332
104 999	1 314 184	4 205 686	5 624 869	431,09	4 510 505	451 865	436 792	10 150 447	777,93	12 0 65 0356 356
69 189	691 607	3 644 733	4 405 529	745,06	2 039 501	318 714	385 673	6 378 071	1 078,65	12 0 65 5502 100
21 929	82 462	82 049	186 440	256,80	313 246	22 191	8 521	513 356	707,10	12 0 65 5502 117
11 074	38 752	68 435	118 261	296,39	153 952	10 334	7 107	275 440	690,33	12 0 65 5502 276
35 735	80 110	437 264	553 109	676,17	337 893	18 080	45 413	863 669	1 055,83	12 0 65 5502 301
17 093	151 646	63 909	232 648	210,92	489 781	25 856	6 637	741 648	672,39	12 0 65 5502 310
749 709	23 872 771	132 814 694	157 437 174	724,34	116 521 712	13 051 313	14 225 340	272 784 859	1 255,03	12 065

#### 4 Realsteuervergleich 2024 für Berlin und nach Gemeinden des Landes Brandenburg

Amtlicher Regional- schlüssel	Gebietskörperschaft	Einwohner am 30.06.2024 Zensus 2022	Istaufkommen			Hebesatz			Grundbetrag		
			Grundsteuer		Gewerbe- steuer	Grundsteuer		Ge- werbe- steuer	Grundsteuer		Gewerbe- steuer
			A	B		A	B		A	B	
		Anzahl	EUR			%			EUR		
Landkreis Oberspreewald-Lausitz											
12 0 66 0052 052	Calau	7 679	79 275	684 067	2 249 591	310	405	350	25 573	168 905	642 740
12 0 66 0112 112	Großräschen	8 333	27 369	893 959	4 291 814	320	410	350	8 553	218 039	1 226 233
12 0 66 0176 176	Lauchhammer	14 124	18 389	1 347 176	6 147 023	314	416	400	5 856	323 840	1 536 756
12 0 66 0196 196	Lübbenau/Spreewald	15 728	83 399	1 923 466	7 218 653	410	460	375	20 341	418 145	1 924 974
12 0 66 0285 285	Schipkau	6 762	8 856	627 075	3 853 254	250	350	300	3 542	179 164	1 284 418
12 0 66 0296 296	Schwarzheide	5 778	3 588	813 179	2 530 843	200	350	330	1 794	232 337	766 922
12 0 66 0304 304	Senftenberg	23 566	16 767	2 433 918	9 544 932	280	385	370	5 988	632 186	2 579 711
12 0 66 0320 320	Vetschau/Spreewald	7 619	77 164	795 874	5 754 905	285	394	380	27 075	201 998	1 514 449
Amt Altdöbern											
12 0 66 5601 008	Altdöbern	2 320	12 478	219 149	986 821	320	410	324	3 899	53 451	304 574
12 0 66 5601 041	Bronkow	529	17 596	46 857	275 382	320	410	320	5 499	11 429	86 057
12 0 66 5601 202	Luckaitztal	744	15 834	83 996	71 033	320	410	350	4 948	20 487	20 295
12 0 66 5601 226	Neu-Seeland	560	12 695	52 785	30 754	320	410	330	3 967	12 874	9 319
12 0 66 5601 228	Neupetershain	1 196	5 448	129 684	123 216	320	410	350	1 703	31 630	35 205
Amt Ortrand											
12 0 66 5606 064	Frauendorf	715	4 799	43 050	47 624	290	390	400	1 655	11 038	11 906
12 0 66 5606 104	Großkmehlen	1 031	6 196	74 028	157 757	250	350	300	2 478	21 151	52 586
12 0 66 5606 168	Kroppen	706	5 647	49 370	90 962	330	415	330	1 711	11 896	27 564
12 0 66 5606 188	Lindenau	748	4 841	41 033	75 471	250	350	300	1 936	11 724	25 157
12 0 66 5606 240	Ortrand	2 005	2 913	216 413	1 025 721	295	395	400	987	54 788	256 430
12 0 66 5606 316	Tettau	751	3 353	52 988	33 458	250	370	400	1 341	14 321	8 365
Amt Ruhland											
12 0 66 5607 116	Grünewald	532	4 137	31 841	21 094	250	350	400	1 655	9 097	5 274
12 0 66 5607 120	Guteborn	530	1 656	35 348	119 302	200	300	400	828	11 783	29 826
12 0 66 5607 124	Hermisdorf	721	4 605	44 074	62 685	200	300	400	2 303	14 691	15 671
12 0 66 5607 132	Hohenbocka	979	1 597	55 307	62 824	200	300	400	799	18 436	15 706
12 0 66 5607 272	Ruhland	3 726	8 643	350 173	614 533	295	395	360	2 930	88 651	170 704
12 0 66 5607 292	Schwarzbach	657	4 076	36 569	59 954	200	300	400	2 038	12 190	14 989
12 066	Landkreis Oberspreewald-Lausitz	108 039	431 321	11 081 379	45 449 606	309	398	362	139 399	2 784 251	12 565 831



Realsteueraufbringungskraft				Real- steuerauf- bringungs- kraft	Gemeindeanteil an der Einkommen- steuer	Gemeindeanteil an der Umsatz- steuer	Gewerbe- steuer- umlage	Steuer- einnahme- kraft	Steuer- einnahme- kraft	Amtlicher Regional- schlüssel
Grundsteuer		Gewerbe- steuer	Zusammen							
A	B									
EUR				EUR/Einw.	EUR				EUR/Einw.	
86 181	704 334	2 166 034	2 956 549	385,02	3 105 875	365 580	224 959	6 203 045	807,79	12 0 66 0052 052
28 824	909 223	4 132 405	5 070 452	608,48	3 220 246	523 326	429 182	8 384 842	1 006,22	12 0 66 0112 112
19 735	1 350 413	5 178 868	6 549 016	463,68	5 370 112	883 369	537 755	12 264 742	868,36	12 0 66 0176 176
68 549	1 743 665	6 487 162	8 299 376	527,68	5 652 155	1 302 108	673 741	14 579 898	927,00	12 0 66 0196 196
11 937	747 114	4 328 489	5 087 540	752,37	2 696 590	196 152	449 546	7 530 736	1 113,68	12 0 66 0285 285
6 046	968 845	2 584 527	3 559 418	616,03	2 657 859	979 356	268 423	6 928 210	1 199,07	12 0 66 0296 296
20 180	2 636 216	8 693 626	11 350 022	481,63	9 104 422	2 102 882	894 480	21 662 846	919,24	12 0 66 0304 304
91 243	842 332	5 103 693	6 037 268	792,40	2 762 760	516 731	530 057	8 786 702	1 153,26	12 0 66 0320 320
13 140	222 891	1 026 414	1 262 445	544,16	871 748	46 192	106 601	2 073 784	893,87	12 0 66 5601 008
18 532	47 659	290 012	356 203	673,35	215 387	43 594	30 120	585 064	1 105,98	12 0 66 5601 041
16 675	85 431	68 394	170 500	229,17	324 174	17 821	7 103	505 392	679,29	12 0 66 5601 202
13 369	53 685	31 405	98 459	175,82	233 599	8 083	3 262	336 879	601,57	12 0 66 5601 226
5 739	131 897	118 641	256 277	214,28	394 593	20 630	12 322	659 178	551,15	12 0 66 5601 228
5 577	46 028	40 123	91 728	128,29	309 240	23 347	4 167	420 148	587,62	12 0 66 5606 064
8 351	88 200	177 215	273 766	265,53	435 267	34 230	18 405	724 858	703,06	12 0 66 5606 104
5 766	49 606	92 891	148 263	210,00	334 737	5 589	9 648	478 941	678,39	12 0 66 5606 168
6 524	48 889	84 779	140 192	187,42	285 079	14 104	8 571	430 804	575,94	12 0 66 5606 188
3 326	228 466	864 169	1 095 961	546,61	818 204	196 883	89 751	2 021 297	1 008,13	12 0 66 5606 240
4 519	59 719	28 190	92 428	123,07	321 867	11 980	2 928	423 347	563,71	12 0 66 5606 316
5 577	37 934	17 773	61 284	115,20	236 877	1 611	1 846	297 926	560,01	12 0 66 5607 116
2 790	49 135	100 514	152 439	287,62	231 899	21 925	10 439	395 824	746,84	12 0 66 5607 120
7 761	61 261	52 811	121 833	168,98	366 183	13 408	5 485	495 939	687,85	12 0 66 5607 124
2 693	76 878	52 929	132 500	135,34	414 384	27 960	5 497	569 347	581,56	12 0 66 5607 132
9 874	369 675	575 272	954 821	256,26	1 720 913	121 383	59 746	2 737 371	734,67	12 0 66 5607 272
6 868	50 832	50 513	108 213	164,71	284 836	16 834	5 246	404 637	615,89	12 0 66 5607 292
469 776	11 610 328	42 346 849	54 426 953	503,77	42 369 006	7 495 078	4 389 280	99 901 757	924,68	12 066

#### 4 Realsteuervergleich 2024 für Berlin und nach Gemeinden des Landes Brandenburg

Amtlicher Regional- schlüssel	Gebietskörperschaft	Einwohner am 30.06.2024 Zensus 2022	Istaufkommen			Hebesatz			Grundbetrag		
			Grundsteuer		Gewerbe- steuer	Grundsteuer		Ge- werbe- steuer	Grundsteuer		Gewerbe- steuer
			A	B		A	B		A	B	
		Anzahl	EUR			%			EUR		
Landkreis Oder-Spree											
12 0 67 0036 036	Beeskow	7 977	28 162	865 340	2 704 129	200	350	310	14 081	247 240	872 300
12 0 67 0120 120	Eisenhüttenstadt	24 805	18 773	3 998 663	20 706 729	294	445	395	6 385	898 576	5 242 210
12 0 67 0124 124	Erkner	11 650	1 242	1 090 494	4 367 967	200	400	340	621	272 624	1 284 696
12 0 67 0137 137	Friedland	2 957	52 029	188 217	302 380	380	400	324	13 692	47 054	93 327
12 0 67 0144 144	Fürstenwalde/Spree	32 088	18 967	3 156 756	21 354 443	300	390	380	6 322	809 425	5 619 590
12 0 67 0201 201	Grünheide (Mark)	8 996	14 698	1 090 944	24 103 562	240	360	320	6 124	303 040	7 532 363
12 0 67 0426 426	Rietz-Neuendorf	4 123	130 146	393 578	687 625	540	405	350	24 101	97 180	196 464
12 0 67 0440 440	Schöneiche bei Berlin	13 057	5 412	1 505 837	3 453 703	200	440	340	2 706	342 236	1 015 795
12 0 67 0481 481	Storkow (Mark)	9 153	49 167	956 754	2 974 095	350	391	350	14 048	244 694	849 741
12 0 67 0493 493	Tauche	3 686	68 144	384 474	805 319	325	410	320	20 967	93 774	251 662
12 0 67 0544 544	Woltersdorf	8 362	266	861 927	1 659 406	200	400	300	133	215 482	553 135
Amt Brieskow-Finkenheerd											
12 0 67 5701 076	Brieskow-Finkenheerd	2 286	2 284	218 721	420 792	200	350	300	1 142	62 492	140 264
12 0 67 5701 180	Groß Lindow	1 659	1 159	139 964	150 592	200	350	300	580	39 990	50 197
12 0 67 5701 508	Vogelsang	737	3 291	56 567	49 178	300	350	300	1 097	16 162	16 393
12 0 67 5701 528	Wiesenau	1 218	21 279	111 625	249 403	300	350	350	7 093	31 893	71 258
12 0 67 5701 552	Ziltendorf	1 441	14 926	114 919	90 831	200	350	320	7 463	32 834	28 385
Amt Neuzelle											
12 0 67 5705 292	Lawitz	554	2 393	53 939	5 714	290	390	330	825	13 831	1 732
12 0 67 5705 338	Neißemünde	1 586	23 387	142 318	166 659	300	400	330	7 796	35 580	50 503
12 0 67 5705 357	Neuzelle	4 241	47 011	398 105	344 728	290	400	330	16 211	99 526	104 463
Amt Odervorland											
12 0 67 5706 040	Berkenbrück	1 070	10 085	91 351	107 180	610	360	300	1 653	25 375	35 727
12 0 67 5706 072	Briesen (Mark)	2 947	87 372	295 774	891 340	655	400	300	13 339	73 944	297 113
12 0 67 5706 237	Jacobsdorf	1 857	70 189	192 199	1 139 637	630	400	315	11 141	48 050	361 790
12 0 67 5706 473	Steinhöfel	4 431	107 656	424 159	1 004 314	315	405	300	34 177	104 731	334 771
Amt Scharmützelsee											
12 0 67 5707 024	Bad Saarow	6 363	8 527	988 931	2 825 290	315	400	300	2 707	247 233	941 763
12 0 67 5707 112	Diensdorf-Radlow	627	4 357	93 475	59 395	355	445	320	1 227	21 006	18 561
12 0 67 5707 288	Langewahl	848	1 985	62 133	172 464	315	320	300	630	19 417	57 488
12 0 67 5707 413	Reichenwalde	1 231	9 657	169 517	422 593	340	430	320	2 840	39 423	132 060
12 0 67 5707 520	Wendisch Rietz	1 643	2 350	276 091	746 800	315	405	305	746	68 171	244 852
Amt Schlaubetal											
12 0 67 5708 205	Grunow-Dammendorf	483	7 498	48 052	139 582	231	335	308	3 246	14 344	45 319
12 0 67 5708 324	Mixdorf	893	4 881	78 315	81 914	200	300	300	2 441	26 105	27 305
12 0 67 5708 336	Müllrose	4 614	10 770	474 038	2 096 527	280	370	350	3 846	128 118	599 008
12 0 67 5708 397	Ragow-Merz	510	18 554	45 873	– 60 186	350	385	300	5 301	11 915	– 20 062
12 0 67 5708 438	Schlaubetal	1 804	10 649	178 441	90 729	250	375	310	4 260	47 584	29 267
12 0 67 5708 458	Siehdichum	1 484	9 573	163 636	75 190	280	385	300	3 419	42 503	25 063
Amt Spreehagen											
12 0 67 5709 173	Gosen-Neu Zittau	3 247	2 747	406 851	985 279	450	380	325	610	107 066	303 163
12 0 67 5709 408	Rauen	1 997	7 151	170 628	135 252	500	380	325	1 430	44 902	41 616
12 0 67 5709 469	Spreehagen	3 443	44 966	351 740	2 168 491	550	380	325	8 176	92 563	667 228
12 067	Landkreis Oder-Spree	180 068	921 703	20 240 346	97 679 046	365	400	347	252 576	5 066 083	28 116 510

Realsteueraufbringungskraft				Real- steuerauf- bringungs- kraft	Gemeindeanteil an der Einkommen- steuer	Gemeindeanteil an der Umsatz- steuer	Gewerbe- steuer- umlage	Steuer- einnahme- kraft	Steuer- einnahme- kraft	Amtlicher Regional- schlüssel
Grundsteuer		Gewerbe- steuer	Zusammen							
A	B									
EUR				EUR/Einw.	EUR				EUR/Einw.	
47 453	1 030 991	2 939 651	4 018 095	503,71	3 123 844	590 033	305 305	7 426 667	931,01	12 0 67 0036 036
21 517	3 747 062	17 666 248	21 434 827	864,13	9 385 615	2 688 541	1 834 773	31 674 210	1 276,93	12 0 67 0120 120
2 093	1 136 842	4 329 426	5 468 361	469,39	5 639 528	443 327	449 644	11 101 572	952,92	12 0 67 0124 124
46 142	196 215	314 512	556 869	188,32	1 134 001	46 742	32 947	1 704 665	576,48	12 0 67 0137 137
21 305	3 375 302	18 938 018	22 334 625	696,04	12 213 089	2 901 093	1 971 462	35 477 345	1 105,63	12 0 67 0144 144
20 638	1 263 677	25 384 063	26 668 378	2 964,47	4 865 154	651 342	2 636 327	29 548 547	3 284,63	12 0 67 0201 201
81 220	405 241	662 084	1 148 545	278,57	1 799 831	102 619	68 863	2 982 132	723,29	12 0 67 0426 426
9 119	1 427 124	3 423 229	4 859 472	372,17	8 112 839	368 526	355 528	12 985 309	994,51	12 0 67 0440 440
47 342	1 020 374	2 863 627	3 931 343	429,51	3 744 873	490 770	297 409	7 869 577	859,78	12 0 67 0481 481
70 659	391 038	848 101	1 309 798	355,34	1 442 633	86 548	88 082	2 750 897	746,31	12 0 67 0493 493
448	898 560	1 864 065	2 763 073	330,43	5 324 096	243 793	193 597	8 137 365	973,14	12 0 67 0544 544
3 849	260 592	472 690	737 131	322,45	1 063 217	49 192	49 092	1 800 448	787,60	12 0 67 5701 076
1 955	166 758	169 164	337 877	203,66	896 030	7 510	17 569	1 223 848	737,70	12 0 67 5701 180
3 697	67 396	55 244	126 337	171,42	361 205	4 802	5 738	486 606	660,25	12 0 67 5701 508
23 903	132 994	240 139	397 036	325,97	579 870	48 704	24 940	1 000 670	821,57	12 0 67 5701 528
25 150	136 918	95 657	257 725	178,85	750 941	16 621	9 935	1 015 352	704,62	12 0 67 5701 552
2 780	57 675	5 837	66 292	119,66	343 236	4 272	606	413 194	745,84	12 0 67 5705 292
26 273	148 369	170 195	344 837	217,43	744 749	20 726	17 676	1 092 636	688,93	12 0 67 5705 338
54 631	415 023	352 040	821 694	193,75	2 032 216	121 944	36 562	2 939 292	693,07	12 0 67 5705 357
5 571	105 814	120 400	231 785	216,62	492 695	7 215	12 504	719 191	672,14	12 0 67 5706 040
44 952	308 346	1 001 271	1 354 569	459,64	1 307 015	64 879	103 990	2 622 473	889,88	12 0 67 5706 072
37 545	200 369	1 219 232	1 457 146	784,68	1 010 645	100 636	126 626	2 441 801	1 314,92	12 0 67 5706 237
115 176	436 728	1 128 178	1 680 082	379,17	1 794 611	85 427	117 170	3 442 950	777,01	12 0 67 5706 473
9 123	1 030 962	3 173 741	4 213 826	662,24	3 285 688	404 705	329 617	7 574 602	1 190,41	12 0 67 5707 024
4 135	87 595	62 551	154 281	246,06	286 293	9 984	6 496	444 062	708,23	12 0 67 5707 112
2 123	80 969	193 735	276 827	326,45	414 141	10 126	20 121	680 973	803,03	12 0 67 5707 288
9 571	164 394	445 042	619 007	502,85	571 128	61 606	46 221	1 205 520	979,30	12 0 67 5707 413
2 514	284 273	825 151	1 111 938	676,77	840 787	86 875	85 698	1 953 902	1 189,23	12 0 67 5707 520
10 939	59 814	152 725	223 478	462,69	230 564	4 989	15 862	443 169	917,53	12 0 67 5708 205
8 226	108 858	92 018	209 102	234,16	633 049	16 848	9 557	849 442	951,22	12 0 67 5708 324
12 961	534 252	2 018 657	2 565 870	556,11	2 481 931	254 181	209 653	5 092 329	1 103,67	12 0 67 5708 336
17 864	49 686	– 67 609	– 59	– 0,12	256 668	8 270	– 7 022	271 901	533,14	12 0 67 5708 397
14 356	198 425	98 630	311 411	172,62	979 077	14 935	10 272	1 295 151	717,93	12 0 67 5708 438
11 522	177 238	84 462	273 222	184,11	941 560	16 599	8 772	1 222 609	823,86	12 0 67 5708 458
2 056	446 465	1 021 659	1 470 180	452,78	1 728 562	134 636	106 107	3 227 271	993,92	12 0 67 5709 173
4 819	187 241	140 246	332 306	166,40	1 107 532	24 618	14 566	1 449 890	726,03	12 0 67 5709 408
27 553	385 988	2 248 558	2 662 099	773,19	1 449 190	132 379	233 530	4 010 138	1 164,72	12 0 67 5709 469
851 180	21 125 568	94 752 637	116 729 385	648,25	83 368 103	10 326 013	9 845 795	200 577 706	1 113,90	12 067

#### 4 Realsteuervergleich 2024 für Berlin und nach Gemeinden des Landes Brandenburg

Amtlicher Regional- schlüssel	Gebietskörperschaft	Einwohner am 30.06.2024 Zensus 2022	Istaufkommen			Hebesatz			Grundbetrag		
			Grundsteuer		Gewerbe- steuer	Grundsteuer		Ge- werbe- steuer	Grundsteuer		Gewerbe- steuer
			A	B		A	B		A	B	
		Anzahl	EUR			%			EUR		
Landkreis Ostprignitz-Ruppin											
12 0 68 0117 117	Fehrbellin	9 029	181 586	898 140	2 015 255	280	385	315	64 852	233 283	639 763
12 0 68 0181 181	Heiligengrabe	4 410	78 321	572 020	1 808 893	270	370	324	29 008	154 600	558 300
12 0 68 0264 264	Kyritz	9 086	237 857	1 249 893	3 884 053	740	420	323	32 143	297 594	1 202 493
12 0 68 0320 320	Neuruppin	31 824	128 999	3 838 181	12 760 699	350	430	370	36 857	892 600	3 448 838
12 0 68 0353 353	Rheinsberg	7 740	87 047	1 095 300	1 442 329	330	415	330	26 378	263 928	437 069
12 0 68 0468 468	Wittstock/Dosse	13 874	185 915	1 676 118	6 225 061	320	410	323	58 098	408 809	1 927 263
12 0 68 0477 477	Wusterhausen/Dosse	5 606	167 360	579 838	1 529 386	320	410	323	52 300	141 424	473 494
Amt Lindow (Mark)											
12 0 68 5804 188	Herzberg (Mark)	652	11 434	57 798	144 250	320	390	333	3 573	14 820	43 318
12 0 68 5804 280	Lindow (Mark)	2 911	26 180	373 807	820 282	300	390	350	8 727	95 848	234 366
12 0 68 5804 372	Rüthnick	452	7 487	33 480	40 535	300	331	306	2 496	10 115	13 247
12 0 68 5804 437	Vielitzsee	467	8 177	43 900	13 955	300	300	300	2 726	14 633	4 652
Amt Neustadt (Dosse)											
12 0 68 5805 052	Breddin	885	10 726	73 905	211 397	325	410	324	3 300	18 026	65 246
12 0 68 5805 109	Dreetz	1 134	33 855	99 430	29 262	325	410	325	10 417	24 251	9 004
12 0 68 5805 324	Neustadt (Dosse)	3 440	52 620	397 842	1 260 260	325	410	324	16 191	97 035	388 969
12 0 68 5805 409	Sieversdorf-Hohenofen	678	14 199	63 624	50 251	325	410	324	4 369	15 518	15 510
12 0 68 5805 417	Stüdenitz-Schönermark	581	15 525	45 810	964 872	250	340	310	6 210	13 474	311 249
12 0 68 5805 501	Zernitz-Lohm	908	23 087	62 138	230 511	270	379	323	8 551	16 395	71 366
Amt Temnitz											
12 0 68 5807 072	Dabergotz	659	11 017	54 349	213 712	315	405	310	3 497	13 420	68 939
12 0 68 5807 306	Märkisch Linden	1 216	23 375	157 026	2 096 543	230	345	310	10 163	45 515	676 304
12 0 68 5807 413	Storbeck-Frankendorf	489	6 263	28 807	58 781	230	345	310	2 723	8 350	18 962
12 0 68 5807 425	Temnitzquell	772	24 664	97 108	224 578	320	410	320	7 708	23 685	70 181
12 0 68 5807 426	Temnitztal	1 460	39 449	98 048	493 475	230	345	310	17 152	28 420	159 185
12 0 68 5807 452	Walsleben	802	22 903	86 191	1 265 000	320	410	310	7 157	21 022	408 065
12 068	Landkreis Ostprignitz-Ruppin	99 075	1 398 046	11 682 753	37 783 340	337	410	336	414 596	2 852 765	11 245 783

Realsteueraufbringungskraft				Real- steuerauf- bringungs- kraft	Gemeindeanteil an der Einkommen- steuer	Gemeindeanteil an der Umsatz- steuer	Gewerbe- steuer- umlage	Steuer- einnahme- kraft	Steuer- einnahme- kraft	Amtlicher Regional- schlüssel
Grundsteuer		Gewerbe- steuer	Zusammen							
A	B									
EUR				EUR/Einw.	EUR				EUR/Einw.	
218 551	972 790	2 156 001	3 347 342	370,73	3 563 117	352 305	223 917	7 038 847	779,58	12 0 68 0117 117
97 757	644 682	1 881 471	2 623 910	594,99	1 614 312	477 200	195 405	4 520 017	1 024,95	12 0 68 0181 181
108 322	1 240 967	4 052 401	5 401 690	594,51	2 974 020	504 378	420 873	8 459 215	931,02	12 0 68 0264 264
124 208	3 722 142	11 622 584	15 468 934	486,08	13 161 813	2 668 513	1 207 705	30 091 555	945,56	12 0 68 0320 320
88 894	1 100 580	1 472 923	2 662 397	343,98	2 843 500	324 174	152 974	5 677 097	733,48	12 0 68 0353 353
195 790	1 704 734	6 494 876	8 395 400	605,12	4 911 412	803 614	674 542	13 435 884	968,42	12 0 68 0468 468
176 251	589 738	1 595 675	2 361 664	421,27	1 907 282	272 774	165 723	4 375 997	780,59	12 0 68 0477 477
12 041	61 799	145 982	219 822	337,15	244 162	16 351	15 162	465 173	713,46	12 0 68 5804 188
29 410	399 686	789 813	1 218 909	418,73	1 045 612	147 187	82 028	2 329 680	800,30	12 0 68 5804 280
8 412	42 180	44 642	95 234	210,69	231 657	4 020	4 636	326 275	721,85	12 0 68 5804 372
9 187	61 020	15 677	85 884	183,91	193 654	16 771	1 628	294 681	631,01	12 0 68 5804 437
11 121	75 168	219 879	306 168	345,95	305 597	16 678	22 836	605 607	684,30	12 0 68 5805 052
35 105	101 127	30 343	166 575	146,89	419 240	14 534	3 151	597 198	526,63	12 0 68 5805 109
54 564	404 636	1 310 826	1 770 026	514,54	1 344 046	202 950	136 139	3 180 883	924,68	12 0 68 5805 324
14 724	64 710	52 269	131 703	194,25	268 081	13 396	5 428	407 752	601,40	12 0 68 5805 409
20 928	56 187	1 048 909	1 126 024	1 938,08	222 672	18 622	108 937	1 258 381	2 165,89	12 0 68 5805 417
28 817	68 367	240 503	337 687	371,90	318 103	12 802	24 978	643 614	708,83	12 0 68 5805 501
11 785	55 961	232 324	300 070	455,34	259 946	23 436	24 129	559 323	848,75	12 0 68 5807 072
34 249	189 798	2 279 144	2 503 191	2 058,55	535 797	130 149	236 706	2 932 431	2 411,54	12 0 68 5807 306
9 177	34 820	63 902	107 899	220,65	240 520	4 716	6 636	346 499	708,59	12 0 68 5807 413
25 976	98 766	236 510	361 252	467,94	269 780	9 584	24 563	616 053	798,00	12 0 68 5807 425
57 802	118 511	536 453	712 766	488,20	557 651	43 673	55 715	1 258 375	861,90	12 0 68 5807 426
24 119	87 662	1 375 179	1 486 960	1 854,06	284 229	53 359	142 823	1 681 725	2 096,91	12 0 68 5807 452
1 397 190	11 896 031	37 898 286	51 191 507	516,69	37 716 203	6 131 186	3 936 634	91 102 262	919,53	12 068

#### 4 Realsteuervergleich 2024 für Berlin und nach Gemeinden des Landes Brandenburg

Amtlicher Regional- schlüssel	Gebietskörperschaft	Einwohner am 30.06.2024 Zensus 2022	Istaufkommen			Hebesatz			Grundbetrag		
			Grundsteuer		Gewerbe- steuer	Grundsteuer		Ge- werbe- steuer	Grundsteuer		Gewerbe- steuer
			A	B		A	B		A	B	
		Anzahl	EUR			%			EUR		
Landkreis Potsdam-Mittelmark											
12 0 69 0017 017	Beelitz	13 817	159 153	1 237 184	4 229 663	823	377	306	19 338	328 166	1 382 243
12 0 69 0020 020	Bad Belzig	11 115	154 253	1 162 934	2 944 626	500	415	325	30 851	280 225	906 039
12 0 69 0249 249	Groß Kreutz (Havel)	8 801	68 672	915 763	3 986 384	320	410	315	21 460	223 357	1 265 519
12 0 69 0304 304	Kleinmachnow	19 271	768	2 427 129	30 969 706	200	365	320	384	664 967	9 678 033
12 0 69 0306 306	Kloster Lehnin	11 193	147 722	1 288 747	4 671 852	578	411	309	25 557	313 564	1 511 926
12 0 69 0397 397	Michendorf	13 647	29 312	1 505 353	3 496 652	450	405	326	6 514	371 692	1 072 593
12 0 69 0454 454	Nuthetal	9 355	18 648	993 210	3 772 449	220	450	320	8 476	220 713	1 178 890
12 0 69 0590 590	Schwielowsee	10 732	9 632	1 342 225	3 537 339	330	415	330	2 919	323 428	1 071 921
12 0 69 0596 596	Seddiner See	4 771	2 370	460 679	1 468 681	200	390	350	1 185	118 123	419 623
12 0 69 0604 604	Stahnsdorf	16 044	19 524	1 935 851	6 746 486	300	420	340	6 508	460 917	1 984 261
12 0 69 0616 616	Teltow	27 495	6 396	2 982 066	17 210 158	200	400	330	3 198	745 517	5 215 199
12 0 69 0632 632	Treuenbrietzen	7 535	220 320	780 764	2 239 059	620	450	350	35 535	173 503	639 731
12 0 69 0656 656	Werder (Havel)	26 985	47 227	3 083 148	11 008 384	300	420	360	15 742	734 083	3 057 884
12 0 69 0665 665	Wiesenburg/Mark	4 175	133 289	476 441	367 357	620	420	330	21 498	113 438	111 320
Amt Beetzsee											
12 0 69 5902 018	Beetzsee	2 697	14 415	242 775	1 230 544	390	380	320	3 696	63 888	384 545
12 0 69 5902 019	Beetzseeheide	745	27 741	56 936	98 674	295	395	320	9 404	14 414	30 836
12 0 69 5902 270	Havelsee	3 186	29 131	270 263	751 157	250	380	320	11 652	71 122	234 737
12 0 69 5902 460	Päwesin	516	8 497	49 450	88 307	320	320	320	2 655	15 453	27 596
12 0 69 5902 541	Roskow	1 204	28 081	83 101	116 332	250	350	320	11 232	23 743	36 354
Amt Brück											
12 0 69 5904 052	Borkheide	2 180	124	268 996	1 792 239	320	420	340	39	64 047	527 129
12 0 69 5904 056	Borkwalde	2 155	91	168 146	204 873	320	420	340	28	40 035	60 257
12 0 69 5904 076	Brück	4 198	68 018	458 229	777 793	600	405	323	11 336	113 143	240 803
12 0 69 5904 216	Golzow	1 378	38 931	133 110	513 558	600	420	308	6 489	31 693	166 740
12 0 69 5904 345	Linthe	894	24 709	210 651	1 937 997	600	390	310	4 118	54 013	625 160
12 0 69 5904 470	Planebruch	995	51 865	91 963	33 053	900	450	350	5 763	20 436	9 444
Amt Niemegk											
12 0 69 5910 402	Mühlenfließ	910	101 071	104 397	114 156	765	420	330	13 212	24 856	34 593
12 0 69 5910 448	Niemegk	2 033	41 481	278 449	1 396 248	620	440	320	6 690	63 284	436 328
12 0 69 5910 474	Planetal	879	63 963	98 758	158 331	630	450	340	10 153	21 946	46 568
12 0 69 5910 485	Rabenstein/Fläming	825	25 998	81 129	82 957	220	420	300	11 817	19 316	27 652
Amt Wusterwitz											
12 0 69 5917 028	Bensdorf	1 232	19 544	91 302	80 648	280	380	320	6 980	24 027	25 203
12 0 69 5917 537	Rosenau	852	43 501	84 920	444 647	460	545	320	9 457	15 582	138 952
12 0 69 5917 688	Wusterwitz	2 876	6 424	241 102	413 642	280	380	320	2 294	63 448	129 263
Amt Ziesar											
12 0 69 5918 089	Buckautal	478	23 224	39 574	653 912	450	405	320	5 161	9 771	204 348
12 0 69 5918 224	Görzke	1 207	27 725	97 110	149 126	360	405	320	7 701	23 978	46 602
12 0 69 5918 232	Gräben	490	18 734	39 572	60 439	550	455	315	3 406	8 697	19 187
12 0 69 5918 648	Wenzlow	540	15 127	44 164	142 758	557	390	321	2 716	11 324	44 473
12 0 69 5918 680	Wollin	815	10 621	76 469	116 935	311	457	350	3 415	16 733	33 410
12 0 69 5918 696	Ziesar	2 407	59 449	270 371	936 751	512	400	320	11 611	67 593	292 735
12 069	Landkreis Potsdam-Mittelmark	220 628	1 765 751	24 172 431	108 943 873	490	406	327	360 190	5 954 235	33 318 097

Realsteueraufbringungskraft				Real- steuerauf- bringungs- kraft	Gemeindeanteil an der Einkommen- steuer	Gemeindeanteil an der Umsatz- steuer	Gewerbe- steuer- umlage	Steuer- einnahme- kraft	Steuer- einnahme- kraft	Amtlicher Regional- schlüssel
Grundsteuer		Gewerbe- steuer	Zusammen							
A	B									
EUR				EUR/Einw.	EUR				EUR/Einw.	
65 169	1 368 452	4 658 159	6 091 780	440,89	6 948 000	689 739	483 785	13 245 734	958,65	12 0 69 0017 017
103 968	1 168 538	3 053 351	4 325 857	389,19	4 230 769	477 663	317 113	8 717 176	784,27	12 0 69 0020 020
72 320	931 399	4 264 799	5 268 518	598,63	4 516 819	323 167	685 608	9 422 896	1 070,66	12 0 69 0249 249
1 294	2 772 912	32 614 971	35 389 177	1 836,40	16 734 036	1 694 721	3 387 312	50 430 622	2 616,92	12 0 69 0304 304
86 127	1 307 562	5 095 191	6 488 880	579,73	5 141 369	563 675	528 124	11 665 800	1 042,24	12 0 69 0306 306
21 952	1 549 956	3 614 638	5 186 546	380,05	9 448 750	353 504	374 372	14 614 428	1 070,89	12 0 69 0397 397
28 564	920 373	3 972 859	4 921 796	526,11	6 408 317	327 397	412 612	11 244 898	1 202,02	12 0 69 0454 454
9 837	1 348 695	3 612 374	4 970 906	463,19	7 305 440	339 073	375 172	12 240 247	1 140,54	12 0 69 0590 590
3 993	492 573	1 414 130	1 910 696	400,48	2 389 657	374 790	146 868	4 528 275	949,12	12 0 69 0596 596
21 932	1 922 024	6 686 960	8 630 916	537,95	11 214 464	1 027 481	709 704	20 163 157	1 256,74	12 0 69 0604 604
10 777	3 108 806	17 575 221	20 694 804	752,68	17 956 304	2 014 116	1 825 320	38 839 904	1 412,62	12 0 69 0616 616
119 753	723 508	2 155 893	2 999 154	398,03	3 092 519	412 231	224 500	6 279 404	833,36	12 0 69 0632 632
53 051	3 061 126	10 305 069	13 419 246	497,29	15 475 587	1 345 302	1 070 260	29 169 875	1 080,97	12 0 69 0656 656
72 448	473 036	375 148	920 632	220,51	1 500 062	117 227	38 962	2 498 959	598,55	12 0 69 0665 665
12 456	266 413	1 295 917	1 574 786	583,90	1 670 405	67 606	134 591	3 178 206	1 178,42	12 0 69 5902 018
31 691	60 106	103 917	195 714	262,70	321 260	14 173	10 792	520 355	698,46	12 0 69 5902 019
39 267	296 579	791 064	1 126 910	353,71	1 545 592	48 227	82 158	2 638 571	828,18	12 0 69 5902 270
8 947	64 439	92 999	166 385	322,45	214 659	9 337	9 659	380 722	737,83	12 0 69 5902 460
37 852	99 008	122 513	259 373	215,43	495 488	26 001	12 724	768 138	637,99	12 0 69 5902 541
131	267 076	1 776 425	2 043 632	937,45	1 190 943	117 406	184 495	3 167 486	1 452,98	12 0 69 5904 052
94	166 946	203 066	370 106	171,74	956 130	13 406	21 090	1 318 552	611,86	12 0 69 5904 056
38 202	471 806	811 506	1 321 514	314,80	1 755 273	164 244	84 281	3 156 750	751,97	12 0 69 5904 076
21 868	132 160	561 914	715 942	519,55	570 157	31 370	58 359	1 259 110	913,72	12 0 69 5904 216
13 878	225 234	2 106 789	2 345 901	2 624,05	445 587	163 028	218 806	2 735 710	3 060,08	12 0 69 5904 345
19 421	85 218	31 826	136 465	137,15	452 993	11 584	3 305	597 737	600,74	12 0 69 5904 470
44 524	103 650	116 578	264 752	290,94	417 419	29 002	12 107	699 066	768,20	12 0 69 5910 402
22 545	263 894	1 470 425	1 756 864	864,17	673 237	168 446	152 715	2 445 832	1 203,07	12 0 69 5910 448
34 216	91 515	156 934	282 665	321,58	355 013	20 996	16 299	642 375	730,80	12 0 69 5910 474
39 823	80 548	93 187	213 558	258,86	373 225	17 638	9 678	594 743	720,90	12 0 69 5910 485
23 523	100 193	84 934	208 650	169,36	583 512	23 094	8 821	806 435	654,57	12 0 69 5917 028
31 870	64 977	468 268	565 115	663,28	365 090	29 481	48 633	911 053	1 069,31	12 0 69 5917 537
7 731	264 578	435 616	707 925	246,15	1 476 508	60 587	45 242	2 199 778	764,87	12 0 69 5917 688
17 393	40 745	688 653	746 791	1 562,32	202 396	12 613	71 522	890 278	1 862,51	12 0 69 5918 089
25 952	99 988	157 049	282 989	234,46	352 220	21 013	16 311	639 911	530,17	12 0 69 5918 224
11 478	36 266	64 660	112 404	229,40	165 729	13 312	6 715	284 730	581,08	12 0 69 5918 232
9 153	47 221	149 874	206 248	381,94	218 058	19 410	15 566	428 150	792,87	12 0 69 5918 648
11 509	69 777	112 592	193 878	237,89	369 339	17 656	10 744	570 129	699,54	12 0 69 5918 680
39 129	281 863	986 517	1 307 509	543,21	857 421	116 572	102 457	2 179 045	905,29	12 0 69 5918 696
1 213 838	24 829 160	112 281 986	138 324 984	626,96	128 389 747	11 276 288	11 916 782	266 074 237	1 205,99	12 069

#### 4 Realsteuervergleich 2024 für Berlin und nach Gemeinden des Landes Brandenburg

Amtlicher Regional- schlüssel	Gebietskörperschaft	Einwohner am 30.06.2024 Zensus 2022	Istaufkommen			Hebesatz			Grundbetrag		
			Grundsteuer		Gewerbe- steuer	Grundsteuer		Ge- werbe- steuer	Grundsteuer		Gewerbe- steuer
			A	B		A	B		A	B	
		Anzahl	EUR			%			EUR		
Landkreis Prignitz											
12 0 70 0125 125	Groß Pankow (Prignitz)	3 829	168 872	335 629	1 773 963	288	381	323	58 636	88 092	549 215
12 0 70 0149 149	Gumtow	3 195	117 063	238 674	2 140 938	220	300	300	53 210	79 558	713 646
12 0 70 0173 173	Karstädt	5 871	157 136	662 532	3 513 062	270	380	320	58 199	174 351	1 097 832
12 0 70 0296 296	Perleberg	12 164	94 743	1 245 059	6 700 950	350	400	323	27 069	311 265	2 074 598
12 0 70 0302 302	Plattenburg	3 214	160 451	369 661	926 661	367	479	310	43 720	77 173	298 923
12 0 70 0316 316	Pritzwalk	11 899	151 501	1 360 317	7 084 186	300	370	323	50 500	367 653	2 193 246
12 0 70 0424 424	Wittenberge	17 067	33 162	1 640 823	5 218 387	400	400	323	8 291	410 206	1 615 600
Amt Bad Wilsnack/Weisen											
12 0 70 5001 008	Bad Wilsnack	2 522	25 187	252 679	1 036 009	250	350	350	10 075	72 194	296 003
12 0 70 5001 052	Breese	1 528	10 461	109 928	80 483	300	385	305	3 487	28 553	26 388
12 0 70 5001 241	Legde/Quitze	591	20 529	51 246	98 622	300	385	305	6 843	13 311	32 335
12 0 70 5001 348	Rühstädt	479	23 186	43 528	108 554	280	385	323	8 281	11 306	33 608
12 0 70 5001 416	Weisen	991	6 075	98 887	150 492	300	395	320	2 025	25 035	47 029
Amt Lenzen-Elbtalaue											
12 0 70 5005 060	Cumlosen	711	13 238	59 915	46 834	313	413	324	4 229	14 507	14 455
12 0 70 5005 236	Lanz	707	24 426	58 365	129 134	300	380	300	8 142	15 359	43 045
12 0 70 5005 244	Lenzen (Elbe)	2 026	58 095	230 576	564 861	370	410	324	15 701	56 238	174 340
12 0 70 5005 246	Lenzerwische	438	27 546	51 503	116 026	270	380	300	10 202	13 553	38 675
Amt Meyenburg											
12 0 70 5006 096	Gerdshagen	445	20 574	38 356	1 152 784	300	350	315	6 858	10 959	365 963
12 0 70 5006 153	Halenbeck-Rohlsdorf	520	33 445	44 462	1 327 904	300	350	300	11 148	12 703	442 635
12 0 70 5006 222	Kümmernitztal	357	21 338	30 793	8 824	350	375	350	6 097	8 211	2 521
12 0 70 5006 266	Marienfließ	677	40 143	69 674	1 673 048	295	380	320	13 608	18 335	522 828
12 0 70 5006 280	Meyenburg	2 090	39 481	281 108	1 254 665	305	385	320	12 945	73 015	392 083
Amt Putlitz-Berge											
12 0 70 5009 028	Berge	716	22 552	75 972	326 270	320	380	330	7 048	19 993	98 870
12 0 70 5009 145	Gültitz-Reetz	462	17 895	37 396	45 837	300	380	310	5 965	9 841	14 786
12 0 70 5009 300	Pirow	424	33 800	45 722	310 525	320	410	320	10 563	11 152	97 039
12 0 70 5009 325	Putlitz	2 574	85 687	300 492	839 606	304	384	335	28 187	78 253	250 629
12 0 70 5009 393	Triglitz	516	32 432	37 093	929 561	350	350	350	9 266	10 598	265 589
12 070	Landkreis Prignitz	76 013	1 439 018	7 770 390	37 558 186	300	386	321	480 295	2 011 414	11 701 881



Realsteueraufbringungskraft				Real- steuerauf- bringungs- kraft	Gemeindeanteil an der Einkommen- steuer	Gemeindeanteil an der Umsatz- steuer	Gewerbe- steuer- umlage	Steuer- einnahme- kraft	Steuer- einnahme- kraft	Amtlicher Regional- schlüssel
Grundsteuer		Gewerbe- steuer	Zusammen							
A	B									
EUR				EUR/Einw.	EUR				EUR/Einw.	
197 603	367 344	1 850 855	2 415 802	630,92	1 312 114	128 970	192 235	3 664 651	957,08	12 0 70 0125 125
179 318	331 757	2 404 987	2 916 062	912,70	1 139 464	70 179	249 546	3 876 159	1 213,20	12 0 70 0149 149
196 131	727 044	3 699 694	4 622 869	787,41	2 138 574	309 947	384 241	6 687 149	1 139,01	12 0 70 0173 173
91 223	1 297 975	6 991 395	8 380 593	688,97	4 512 812	903 110	726 109	13 070 406	1 074,52	12 0 70 0296 296
147 336	321 811	1 007 371	1 476 518	459,40	1 242 665	130 598	104 623	2 745 158	854,13	12 0 70 0302 302
170 185	1 533 113	7 391 239	9 094 537	764,31	4 409 732	1 009 103	767 636	13 745 736	1 155,20	12 0 70 0316 316
27 941	1 710 559	5 444 572	7 183 072	420,87	5 369 262	1 167 207	565 479	13 154 062	770,73	12 0 70 0424 424
33 953	301 049	997 530	1 332 532	528,36	982 477	289 188	103 601	2 500 596	991,51	12 0 70 5001 008
11 751	119 066	88 928	219 745	143,81	746 085	15 254	9 236	971 848	636,03	12 0 70 5001 052
23 061	55 507	108 969	187 537	317,32	233 478	5 487	11 317	415 185	702,51	12 0 70 5001 241
27 907	47 146	113 259	188 312	393,14	198 632	14 693	11 763	389 874	813,93	12 0 70 5001 348
6 824	104 396	158 488	269 708	272,16	420 090	23 465	16 460	696 803	703,13	12 0 70 5001 416
14 252	60 494	48 713	123 459	173,64	366 668	12 263	5 059	497 331	699,48	12 0 70 5005 060
27 439	64 047	145 062	236 548	334,58	261 889	10 368	15 066	493 739	698,36	12 0 70 5005 236
52 912	234 512	587 526	874 950	431,86	704 804	77 252	61 019	1 595 987	787,75	12 0 70 5005 244
34 381	56 516	130 335	221 232	505,10	182 606	13 345	13 536	403 647	921,57	12 0 70 5005 246
23 111	45 699	1 233 295	1 302 105	2 926,08	184 063	25 394	128 087	1 383 475	3 108,93	12 0 70 5006 096
37 569	52 972	1 491 680	1 582 221	3 042,73	163 908	9 450	154 922	1 600 657	3 078,19	12 0 70 5006 153
20 547	34 240	8 496	63 283	177,26	134 283	3 090	882	199 774	559,59	12 0 70 5006 222
45 859	76 457	1 761 930	1 884 246	2 783,23	243 798	32 439	182 990	1 977 493	2 920,96	12 0 70 5006 266
43 625	304 473	1 321 320	1 669 418	798,76	689 264	179 860	137 229	2 401 313	1 148,95	12 0 70 5006 280
23 752	83 371	333 192	440 315	614,97	275 001	32 386	34 604	713 098	995,95	12 0 70 5009 028
20 102	41 037	49 829	110 968	240,19	165 244	6 240	5 175	277 277	600,17	12 0 70 5009 145
35 597	46 504	327 021	409 122	964,91	155 288	17 708	33 964	548 154	1 292,82	12 0 70 5009 300
94 990	326 315	844 620	1 265 925	491,81	913 150	104 454	87 720	2 195 809	853,07	12 0 70 5009 325
31 226	44 194	895 035	970 455	1 880,73	197 418	18 170	92 956	1 093 087	2 118,39	12 0 70 5009 393
1 618 595	8 387 598	39 435 341	49 441 534	650,44	27 342 769	4 609 620	4 095 455	77 298 468	1 016,91	12 070

#### 4 Realsteuervergleich 2024 für Berlin und nach Gemeinden des Landes Brandenburg

Amtlicher Regional- schlüssel	Gebietskörperschaft	Einwohner am 30.06.2024 Zensus 2022	Istaufkommen			Hebesatz			Grundbetrag		
			Grundsteuer		Gewerbe- steuer	Grundsteuer		Ge- werbe- steuer	Grundsteuer		Gewerbe- steuer
			A	B		A	B		A	B	
		Anzahl	EUR			%			EUR		
Landkreis Spree-Neiße											
12 0 71 0057 057	Drebkau	5 476	59 633	586 573	1 746 232	315	400	350	18 931	146 643	498 923
12 0 71 0076 076	Forst (Lausitz)	17 225	52 195	1 872 078	9 233 690	316	405	350	16 517	462 241	2 638 197
12 0 71 0160 160	Guben	15 972	9 897	1 912 747	5 257 497	320	405	330	3 093	472 283	1 593 181
12 0 71 0244 244	Kolkwitz	9 297	54 295	839 277	3 432 762	300	330	350	18 098	254 326	980 789
12 0 71 0301 301	Neuhausen/Spree	4 817	53 696	550 744	1 837 674	360	430	350	14 916	128 080	525 050
12 0 71 0337 337	Schenkendöbern	3 446	61 187	386 612	2 226 502	300	400	320	20 396	96 653	695 782
12 0 71 0372 372	Spremberg	21 218	63 414	2 914 719	23 828 356	296	417	360	21 424	698 973	6 618 988
12 0 71 0408 408	Welzow	3 140	10 895	301 287	1 011 137	300	389	380	3 632	77 452	266 089
Amt Burg (Spreewald)											
12 0 71 5101 028	Briesen	776	2 886	60 108	– 723	400	350	320	722	17 174	– 226
12 0 71 5101 032	Burg (Spreewald)	4 172	26 539	638 939	3 003 266	300	410	320	8 846	155 839	938 521
12 0 71 5101 041	Dissen-Striesow	953	24 350	88 989	68 368	600	400	320	4 058	22 247	21 365
12 0 71 5101 164	Guhrow	510	5 623	52 055	303 908	400	393	330	1 406	13 246	92 093
12 0 71 5101 341	Schmogrow-Fehrow	804	32 134	74 742	61 453	860	400	360	3 737	18 686	17 070
12 0 71 5101 412	Werben	1 758	22 914	160 729	143 507	400	410	320	5 729	39 202	44 846
Amt Döbern-Land											
12 0 71 5102 044	Döbern	3 082	3 544	374 458	694 995	366	430	350	968	87 083	198 570
12 0 71 5102 074	Felixsee	1 793	10 313	173 998	137 687	375	420	350	2 750	41 428	39 339
12 0 71 5102 153	Groß Schacksdorf-Simmersdorf	742	9 753	113 516	387 799	320	375	350	3 048	30 271	110 800
12 0 71 5102 189	Jämlitz-Klein Döben	436	13 828	36 367	2 796	360	380	350	3 841	9 570	799
12 0 71 5102 294	Neiße-Malxetal	1 531	21 794	164 514	494 059	313	374	350	6 963	43 988	141 160
12 0 71 5102 392	Tschernitz	1 143	5 903	269 951	– 1 530	370	430	350	1 595	62 779	– 437
12 0 71 5102 414	Wiesengrund	1 335	21 200	117 942	122 421	340	385	350	6 235	30 634	34 977
Amt Peitz											
12 0 71 5107 052	Drachhausen	733	10 015	62 772	57 043	295	395	320	3 395	15 892	17 826
12 0 71 5107 060	Drehnow	521	6 988	44 360	226 395	331	375	316	2 111	11 829	71 644
12 0 71 5107 176	Heinersbrück	562	8 677	79 247	112 456	340	389	360	2 552	20 372	31 238
12 0 71 5107 193	Jänschwalde	1 568	19 298	197 827	986 172	300	350	350	6 433	56 522	281 763
12 0 71 5107 304	Peitz	4 322	7 628	505 600	1 489 470	350	394	350	2 179	128 325	425 563
12 0 71 5107 384	Tauer	694	6 709	52 318	59 963	200	300	300	3 355	17 439	19 988
12 0 71 5107 386	Teichland	1 064	19 444	301 460	43 412 735	337	391	400	5 770	77 100	10 853 184
12 0 71 5107 401	Turnow-Preilack	1 101	10 811	108 994	261 272	339	381	324	3 189	28 607	80 640
12 071	Landkreis Spree-Neiße	110 191	655 563	13 042 923	100 597 362	335	399	369	195 889	3 264 884	27 237 722

Realsteueraufbringungskraft				Real- steuerauf- bringungs- kraft	Gemeindeanteil an der Einkommen- steuer	Gemeindeanteil an der Umsatz- steuer	Gewerbe- steuer- umlage	Steuer- einnahme- kraft	Steuer- einnahme- kraft	Amtlicher Regional- schlüssel
Grundsteuer		Gewerbe- steuer	Zusammen							
A	B									
EUR				EUR/Einw.	EUR			EUR/Einw.		
63 797	611 501	1 681 371	2 356 669	430,36	2 487 395	172 681	174 623	4 842 122	884,24	12 0 71 0057 057
55 662	1 927 545	8 890 724	10 873 931	631,29	6 067 146	763 878	923 369	16 781 586	974,26	12 0 71 0076 076
10 423	1 969 420	5 369 020	7 348 863	460,11	5 029 183	948 449	557 613	12 768 882	799,45	12 0 71 0160 160
60 990	1 060 539	3 305 259	4 426 788	476,15	5 127 528	555 044	343 276	9 766 084	1 050,46	12 0 71 0244 244
50 267	534 094	1 769 419	2 353 780	488,64	2 668 544	86 487	183 767	4 925 044	1 022,43	12 0 71 0301 301
68 735	403 043	2 344 785	2 816 563	817,34	1 546 684	78 594	243 524	4 198 317	1 218,32	12 0 71 0337 337
72 199	2 914 717	22 305 990	25 292 906	1 192,05	9 094 223	2 353 628	2 316 646	34 424 111	1 622,40	12 0 71 0372 372
12 240	322 975	896 720	1 231 935	392,34	1 189 122	111 366	138 374	2 394 049	762,44	12 0 71 0408 408
2 433	71 616	– 762	73 287	94,44	406 856	13 378	– 79	493 600	636,08	12 0 71 5101 028
29 811	649 849	3 162 816	3 842 476	921,02	2 031 852	334 489	329 801	5 879 016	1 409,16	12 0 71 5101 032
13 675	92 770	72 000	178 445	187,25	537 982	9 129	7 478	718 078	753,49	12 0 71 5101 041
4 738	55 236	310 353	370 327	726,13	302 805	23 686	32 233	664 585	1 303,11	12 0 71 5101 164
12 594	77 921	57 526	148 041	184,13	314 339	11 558	5 975	467 963	582,04	12 0 71 5101 341
19 307	163 472	151 131	333 910	189,94	804 485	30 797	15 696	1 153 496	656,14	12 0 71 5101 412
3 262	363 136	669 181	1 035 579	336,01	1 073 780	97 485	69 499	2 137 345	693,49	12 0 71 5102 044
9 268	172 755	132 572	314 595	175,46	849 408	15 223	13 769	1 165 457	650,00	12 0 71 5102 074
10 272	126 230	373 396	509 898	687,19	275 487	16 504	38 881	763 008	1 028,31	12 0 71 5102 153
12 944	39 907	2 693	55 544	127,39	172 893	2 547	280	230 704	529,14	12 0 71 5102 189
23 465	183 430	475 709	682 604	445,85	609 616	35 491	49 406	1 278 305	834,95	12 0 71 5102 294
5 375	261 788	– 1 473	265 690	232,45	433 324	66 499	– 153	765 666	669,87	12 0 71 5102 392
21 012	127 744	117 872	266 628	199,72	569 064	24 917	12 242	848 367	635,48	12 0 71 5102 414
11 441	66 270	60 074	137 785	187,97	291 878	8 744	6 239	432 168	589,59	12 0 71 5107 052
7 114	49 327	241 440	297 881	571,75	221 458	6 067	25 075	500 331	960,33	12 0 71 5107 060
8 600	84 951	105 272	198 823	353,78	291 149	23 330	10 933	502 369	893,90	12 0 71 5107 176
21 679	235 697	949 541	1 206 917	769,72	603 303	34 981	98 617	1 746 584	1 113,89	12 0 71 5107 193
7 343	535 115	1 434 147	1 976 605	457,34	1 934 236	480 035	148 947	4 241 929	981,47	12 0 71 5107 304
11 306	72 721	67 360	151 387	218,14	325 752	12 453	6 996	482 596	695,38	12 0 71 5107 384
19 445	321 507	36 575 230	36 916 182	34 695,66	754 341	103 572	3 798 614	33 975 481	31 931,84	12 0 71 5107 386
10 747	119 291	271 757	401 795	364,94	536 768	42 553	28 224	952 892	865,48	12 0 71 5107 401
660 144	13 614 567	91 791 123	106 065 834	962,56	46 550 601	6 463 565	9 579 865	149 500 135	1 356,74	12 071

#### 4 Realsteuervergleich 2024 für Berlin und nach Gemeinden des Landes Brandenburg

Amtlicher Regional- schlüssel	Gebietskörperschaft	Einwohner am 30.06.2024 Zensus 2022	Istaufkommen			Hebesatz			Grundbetrag		
			Grundsteuer		Gewerbe- steuer	Grundsteuer		Ge- werbe- steuer	Grundsteuer		Gewerbe- steuer
			A	B		A	B		A	B	
		Anzahl	EUR			%			EUR		
Landkreis Teltow-Fläming											
12 0 72 0002 002	Am Mellensee	7 220	27 903	720 334	1 606 171	306	394	350	9 119	182 826	458 906
12 0 72 0014 014	Baruth/Mark	4 217	52 566	730 032	12 433 351	260	360	340	20 218	202 787	3 656 868
12 0 72 0017 017	Blankenfelde-Mahlow	29 160	20 566	2 797 316	70 424 778	300	360	350	6 855	777 032	20 121 365
12 0 72 0120 120	Großbeeren	9 494	34 997	1 521 116	11 151 162	301	340	315	11 627	447 387	3 540 051
12 0 72 0169 169	Jüterbog	12 938	50 477	1 569 365	3 821 052	330	440	330	15 296	356 674	1 157 895
12 0 72 0232 232	Luckenwalde	20 936	34 530	2 069 124	9 053 704	623	425	360	5 543	486 853	2 514 918
12 0 72 0240 240	Ludwigsfelde	29 441	42 058	3 861 164	44 297 699	295	395	380	14 257	977 510	11 657 289
12 0 72 0297 297	Niedergörsdorf	6 124	177 587	623 221	1 528 528	325	410	320	54 642	152 005	477 665
12 0 72 0312 312	Nuthe-Urstromtal	6 338	121 410	609 251	2 236 833	302	391	330	40 202	155 819	677 828
12 0 72 0340 340	Rangsdorf	11 816	16 471	1 389 110	6 105 588	330	413	380	4 991	336 346	1 606 734
12 0 72 0426 426	Trebbin	9 777	74 903	1 270 850	2 771 068	450	450	320	16 645	282 411	865 959
12 0 72 0477 477	Zossen	21 129	93 289	1 790 121	41 593 903	450	377	270	20 731	474 833	15 405 149
Amt Dahme/Mark											
12 0 72 5204 053	Dahme/Mark	4 925	82 437	581 401	2 534 991	295	395	320	27 945	147 190	792 185
12 0 72 5204 055	Dahmetal	439	13 244	31 945	1 278 694	200	300	300	6 622	10 648	426 231
12 0 72 5204 157	Ihlow	637	23 164	59 368	283 779	245	330	315	9 455	17 990	90 089
12 0 72 5204 298	Niederer Fläming	3 049	126 027	285 040	1 690 941	285	385	325	44 220	74 036	520 290
12 072	Landkreis Teltow-Fläming	177 640	991 629	19 908 758	212 812 242	322	392	333	308 368	5 082 347	63 969 422

Realsteueraufbringungskraft				Real- steuerauf- bringungs- kraft	Gemeindeanteil an der Einkommen- steuer	Gemeindeanteil an der Umsatz- steuer	Gewerbe- steuer- umlage	Steuer- einnahme- kraft	Steuer- einnahme- kraft	Amtlicher Regional- schlüssel
Grundsteuer		Gewerbe- steuer	Zusammen							
A	B									
EUR				EUR/Einw.	EUR				EUR/Einw.	

30 731	762 384	1 546 513	2 339 628	324,05	3 471 693	169 050	160 617	5 819 754	806,06	12 0 72 0002 002
68 135	845 622	12 323 645	13 237 402	3 139,06	1 762 922	701 437	1 279 904	14 421 857	3 419,93	12 0 72 0014 014
23 101	3 240 223	67 809 000	71 072 324	2 437,32	17 356 279	2 348 488	7 042 478	83 734 613	2 871,56	12 0 72 0017 017
39 183	1 865 604	11 929 972	13 834 759	1 457,21	6 184 552	1 742 290	1 239 477	20 522 124	2 161,59	12 0 72 0120 120
51 548	1 487 331	3 902 106	5 440 985	420,54	4 495 450	490 156	405 263	10 021 328	774,57	12 0 72 0169 169
18 680	2 030 177	8 475 274	10 524 131	502,68	7 869 891	1 355 540	880 221	18 869 341	901,29	12 0 72 0232 232
48 046	4 076 217	39 285 064	43 409 327	1 474,45	14 330 537	3 473 996	4 080 051	57 133 809	1 940,62	12 0 72 0240 240
184 144	633 861	1 609 731	2 427 736	396,43	2 041 929	188 806	167 616	4 490 855	733,32	12 0 72 0297 297
135 481	649 765	2 284 280	3 069 526	484,31	3 032 784	221 090	237 240	6 086 160	960,27	12 0 72 0312 312
16 820	1 402 563	5 414 694	6 834 077	578,37	7 766 325	596 995	562 357	14 635 040	1 238,58	12 0 72 0340 340
56 094	1 177 654	2 918 282	4 152 030	424,67	4 648 674	485 496	303 086	8 983 114	918,80	12 0 72 0426 426
69 863	1 980 054	51 915 352	53 965 269	2 554,09	8 999 885	2 270 440	5 433 249	59 802 345	2 830,34	12 0 72 0477 477
94 175	613 782	2 669 663	3 377 620	685,81	1 519 974	268 589	277 182	4 889 001	992,69	12 0 72 5204 053
22 316	44 402	1 436 398	1 503 116	3 423,95	161 115	13 362	149 181	1 528 412	3 481,58	12 0 72 5204 055
31 863	75 018	303 600	410 481	644,40	216 480	9 612	31 531	605 042	949,83	12 0 72 5204 157
149 021	308 730	1 753 377	2 211 128	725,20	1 043 548	81 390	182 101	3 153 965	1 034,43	12 0 72 5204 298
1 039 201	21 193 387	215 576 951	237 809 539	1 338,72	84 902 038	14 416 737	22 431 554	314 696 760	1 771,54	12 072

#### 4 Realsteuervergleich 2024 für Berlin und nach Gemeinden des Landes Brandenburg

Amtlicher Regional- schlüssel	Gebietskörperschaft	Einwohner am 30.06.2024 Zensus 2022	Istaufkommen			Hebesatz			Grundbetrag		
			Grundsteuer		Gewerbe- steuer	Grundsteuer		Ge- werbe- steuer	Grundsteuer		Gewerbe- steuer
			A	B		A	B		A	B	
		Anzahl	EUR			%			EUR		
Landkreis Uckermark											
12 0 73 0008 008	Angermünde	14 290	223 388	1 486 545	4 859 835	285	400	400	78 382	371 636	1 214 959
12 0 73 0069 069	Boitzenburger Land	2 965	115 654	377 987	488 649	330	415	325	35 047	91 081	150 354
12 0 73 0384 384	Lychen	3 134	20 677	369 665	494 573	301	393	324	6 869	94 062	152 646
12 0 73 0429 429	Nordwestuckermark	4 120	163 472	392 988	2 766 573	260	350	310	62 874	112 282	892 443
12 0 73 0452 452	Prenzlau	19 014	125 387	2 237 721	10 350 285	300	445	375	41 796	502 859	2 760 076
12 0 73 0572 572	Templin	15 592	108 161	1 548 450	4 292 451	300	390	330	36 054	397 038	1 300 743
12 0 73 0579 579	Uckerland	2 427	173 419	223 722	2 221 339	275	375	315	63 061	59 659	705 187
Amt Brüssow (Uckermark)											
12 0 73 5303 085	Brüssow	1 825	96 605	193 527	897 388	370	450	370	26 109	43 006	242 537
12 0 73 5303 093	Carmzow-Wallmow	580	66 051	42 416	161 325	350	350	350	18 872	12 119	46 093
12 0 73 5303 216	Göritz	790	27 090	64 172	513 449	325	400	350	8 335	16 043	146 700
12 0 73 5303 490	Schenkenberg	630	33 223	58 494	1 950 384	280	300	300	11 865	19 498	650 128
12 0 73 5303 520	Schönfeld	539	32 663	52 366	691 092	325	390	400	10 050	13 427	172 773
Amt Gartz (Oder)											
12 0 73 5304 097	Casekow	1 770	84 989	237 262	967 012	315	405	324	26 981	58 583	298 460
12 0 73 5304 189	Gartz (Oder)	2 330	54 379	248 282	209 063	340	420	360	15 994	59 115	58 073
12 0 73 5304 309	Hohenselchow-Groß Pinnow	682	38 347	69 063	115 945	320	410	330	11 983	16 845	35 135
12 0 73 5304 393	Mescherin	733	28 445	77 012	383 323	320	410	324	8 889	18 783	118 310
12 0 73 5304 565	Tantow	795	28 992	74 935	440 200	330	390	323	8 785	19 214	136 285
Amt Gerswalde											
12 0 73 5305 157	Flieth-Stegelitz	491	32 718	55 649	55 773	315	405	319	10 387	13 740	17 484
12 0 73 5305 201	Gerswalde	1 482	65 174	155 902	219 120	325	405	320	20 054	38 494	68 475
12 0 73 5305 396	Milmersdorf	1 392	17 230	162 785	1 232 656	325	410	320	5 302	39 704	385 205
12 0 73 5305 404	Mittenwalde	396	20 510	37 913	26 227	310	405	325	6 616	9 361	8 070
12 0 73 5305 569	Temmen-Ringenwalde	491	24 230	51 287	80 497	310	410	320	7 816	12 509	25 155
Amt Gramzow											
12 0 73 5306 225	Gramzow	1 728	46 702	191 403	476 833	270	380	310	17 297	50 369	153 817
12 0 73 5306 261	Grünow	966	37 581	88 971	1 018 464	285	390	325	13 186	22 813	313 374
12 0 73 5306 430	Oberuckersee	1 587	57 741	188 589	666 352	290	370	320	19 911	50 970	208 235
12 0 73 5306 458	Randowtal	889	72 167	88 177	897 987	310	405	330	23 280	21 772	272 117
12 0 73 5306 578	Uckerfelde	969	53 471	92 044	1 273 140	285	380	305	18 762	24 222	417 423
12 0 73 5306 645	Zichow	478	29 493	57 903	26 134	300	410	325	9 831	14 123	8 041
Mitverwaltung Schwedt/Oder											
12 0 73 5051 440	Pinnow	895	11 256	200 072	858 609	315	380	320	3 573	52 651	268 315
12 0 73 5051 532	Schwedt/Oder	33 699	189 025	4 903 602	17 771 280	250	443	349	75 610	1 107 165	5 098 534
12 073	Landkreis Uckermark	117 679	2 078 240	14 028 904	56 405 958	295	417	346	703 571	3 363 143	16 325 147

Realsteueraufbringungskraft				Real- steuerauf- bringungs- kraft	Gemeindeanteil an der Einkommen- steuer	Gemeindeanteil an der Umsatz- steuer	Gewerbe- steuer- umlage	Steuer- einnahme- kraft	Steuer- einnahme- kraft	Amtlicher Regional- schlüssel
Grundsteuer		Gewerbe- steuer	Zusammen							
A	B									
EUR				EUR/Einw.	EUR				EUR/Einw.	
264 147	1 549 722	4 094 412	5 908 281	413,46	5 256 105	728 051	425 236	11 467 201	802,46	12 0 73 0008 008
118 108	379 808	506 693	1 004 609	338,82	986 726	120 280	52 624	2 058 991	694,43	12 0 73 0069 069
23 149	392 239	514 417	929 805	296,68	953 459	99 322	53 426	1 929 160	615,56	12 0 73 0384 384
211 885	468 216	3 007 533	3 687 634	895,06	1 560 768	98 682	302 594	5 044 490	1 224,39	12 0 73 0429 429
140 853	2 096 922	9 301 456	11 539 231	606,88	5 830 147	1 598 569	966 027	18 001 920	946,77	12 0 73 0452 452
121 502	1 655 648	4 383 504	6 160 654	395,12	5 210 818	815 271	455 260	11 731 483	752,40	12 0 73 0572 572
212 516	248 778	2 376 480	2 837 774	1 169,25	851 957	85 279	246 760	3 528 250	1 453,75	12 0 73 0579 579
87 987	179 335	817 350	1 084 672	594,34	480 554	46 127	84 888	1 526 465	836,42	12 0 73 5303 085
63 599	50 536	155 333	269 468	464,60	176 049	21 179	16 132	450 564	776,83	12 0 73 5303 093
28 089	66 899	494 379	589 367	746,03	279 251	46 614	51 345	863 887	1 093,53	12 0 73 5303 216
39 985	81 307	2 190 931	2 312 223	3 670,20	203 125	179 910	227 545	2 467 713	3 917,00	12 0 73 5303 490
33 869	55 991	582 245	672 105	1 246,95	174 350	18 287	60 471	804 271	1 492,15	12 0 73 5303 520
90 926	244 291	1 005 810	1 341 027	757,64	615 687	68 575	104 461	1 920 828	1 085,21	12 0 73 5304 097
53 900	246 510	195 706	496 116	212,93	782 388	49 259	20 326	1 307 437	561,13	12 0 73 5304 189
40 383	70 244	118 405	229 032	335,82	194 140	80 593	12 187	491 578	720,79	12 0 73 5304 309
29 956	78 325	398 705	506 986	691,66	214 537	12 015	41 408	692 130	944,24	12 0 73 5304 393
29 605	80 122	459 280	569 007	715,73	200 089	22 563	47 700	743 959	935,80	12 0 73 5304 565
35 004	57 296	58 921	151 221	307,99	183 577	7 992	6 119	336 671	685,68	12 0 73 5305 157
67 582	160 520	230 761	458 863	309,62	572 950	43 975	23 966	1 051 822	709,73	12 0 73 5305 201
17 868	165 566	1 298 141	1 481 575	1 064,35	387 551	68 568	134 822	1 802 872	1 295,17	12 0 73 5305 396
22 296	39 035	27 196	88 527	223,55	106 844	5 403	2 825	197 949	499,87	12 0 73 5305 404
26 340	52 163	84 772	163 275	332,54	195 961	9 074	8 804	359 506	732,19	12 0 73 5305 569
58 291	210 039	518 363	786 693	455,26	630 742	49 700	53 836	1 413 299	817,88	12 0 73 5306 225
44 437	95 130	1 056 070	1 195 637	1 237,72	404 549	45 851	109 681	1 536 356	1 590,43	12 0 73 5306 261
67 100	212 545	701 752	981 397	618,40	595 047	39 504	72 882	1 543 066	972,32	12 0 73 5306 430
78 454	90 789	917 034	1 086 277	1 221,91	261 160	31 339	95 241	1 283 535	1 443,80	12 0 73 5306 458
63 228	101 006	1 406 716	1 570 950	1 621,21	330 001	36 424	146 098	1 791 277	1 848,58	12 0 73 5306 578
33 130	58 893	27 098	119 121	249,21	162 087	619	2 814	279 013	583,71	12 0 73 5306 645
12 041	219 555	904 222	1 135 818	1 269,07	370 432	34 337	93 910	1 446 677	1 616,40	12 0 73 5051 440
254 806	4 616 878	17 182 060	22 053 744	654,43	14 500 395	2 818 437	1 784 487	37 588 089	1 115,41	12 0 73 5051 532
2 371 036	14 024 308	55 015 745	71 411 089	606,83	42 671 446	7 281 799	5 703 875	115 660 459	982,85	12 073

## Anlage

### Ausgangsdaten zur Ermittlung der Steuereinnahmekraft der von Gebietsänderungen betroffenen Gemeinden des Landes Brandenburg

Amtlicher Regional- schlüssel	Gebiets- körperschaft	Istaufkommen			Hebesatz			Grundbetrag		
		Grundsteuer		Gewerbe- steuer	Grundsteuer		Gewerbe- steuer	Grundsteuer		Gewerbe- steuer
		A	B		A	B		A	B	
		EUR			%			EUR		
12 0 73 5051 532	Schwedt/Oder	189 025	4 903 602	17 771 280	250	443	349	75610	1 107 165	5 098 534
12 0 73 0532 532	Schwedt/Oder	89 815	4 369 860	16 705 848	x	445	350	x	981 991	4 773 099
12 0 73 5310 032	Berkholz-Meyenburg	7 307	168 703	244 986	x	420	330	x	40 167	74 238
12 0 73 5310 386	Mark Landin	37 739	97 428	267 636	x	420	330	x	23 197	81 102
12 0 73 5310 603	Passow	34 455	176 111	340 915	x	440	325	x	40 025	104 897
12 0 73 5310 505	Schöneberg	19 708	91 498	211 895	x	420	325	x	21 785	65 198



## Das Amt für Statistik Berlin-Brandenburg

Das Amt für Statistik Berlin-Brandenburg ist für beide Länder die zentrale Dienstleistungseinrichtung auf dem Gebiet der amtlichen Statistik. Das Amt erbringt Serviceleistungen im Bereich Information und Analyse für die breite Öffentlichkeit, für alle gesellschaftlichen Gruppen sowie für Kunden aus Verwaltung und Politik, Wirtschaft und Wissenschaft. Kerngeschäft des Amtes ist die Durchführung der gesetzlich angeordneten amtlichen Statistiken für Berlin und Brandenburg. Das Amt erhebt die Daten, bereitet sie auf, interpretiert und analysiert sie und veröffentlicht die Ergebnisse. Die Grundversorgung aller Nutzerinnen und Nutzer mit statistischen Informationen erfolgt unentgeltlich, im Wesentlichen über das Internet und den Informationsservice. Daneben werden nachfrage- und zielgruppenorientierte Standardauswertungen zu Festpreisen angeboten. Kundenspezifische Aufbereitung/Beratung zu kostendeckenden Preisen ergänzt das Spektrum der Informationsbereitstellung.

### Amtliche Statistik im Verbund

Die Statistiken werden bundesweit nach einheitlichen Konzepten, Methoden und Verfahren arbeitsteilig erstellt. Die Statistischen Ämter der Länder sind dabei grundsätzlich für die Durchführung der Erhebungen, für die Aufbereitung und Veröffentlichung der Länderergebnisse zuständig. Durch diese Kooperation in einem „Statistikverbund“ entstehen für alle Länder vergleichbare und zu einem Bundesergebnis zusammenführbare Erhebungsergebnisse.

## Produkte und Dienstleistungen

### Informationsservice

[info@statistik-bbb.de](mailto:info@statistik-bbb.de)

Tel. 0331 8173 - 1777

Fax 0331 817330 - 4091

Mo–Do 8:00–15:30 Uhr, Fr 8:00–13:30 Uhr

Statistische Informationen für jedermann sowie maßgeschneiderte Aufbereitung von Daten über Berlin und Brandenburg, Auskunft, Beratung, Pressedienst.

### Standort Potsdam

Steinstraße 104–106, 14480 Potsdam

### Standort Berlin

Alt-Friedrichsfelde 60, 10315 Berlin

### Internet-Angebot

[www.statistik-berlin-brandenburg.de](http://www.statistik-berlin-brandenburg.de)

mit aktuellen Daten, Pressemitteilungen, Fachbeiträgen, Statistischen Berichten zum kostenlosen Herunterladen, regionalstatistischen Informationen, Wahlstatistiken und -analysen sowie einem Überblick über das gesamte Leistungsspektrum des Amtes.

### Statistische Berichte

mit Ergebnissen der einzelnen Statistiken in Tabellen in tiefer sachlicher Gliederung und Grafiken zur Veranschaulichung von Entwicklungen und Strukturen.

### Statistische Bibliothek

Alt-Friedrichsfelde 60, 10315 Berlin

[bibliothek@statistik-bbb.de](mailto:bibliothek@statistik-bbb.de)

Tel. 0331 8173 - 3540

## Datenangebot aus dem Sachgebiet

### Informationen zu dieser Veröffentlichung

Referat 33

Tel. 0331 8173 - 1223

Fax 0331 817330 - 4096

[KommunalerFinanzausgleich@statistik-bbb.de](mailto:KommunalerFinanzausgleich@statistik-bbb.de)

### Weitere Veröffentlichungen zum Thema

Statistisches Bundesamt

- Realsteuervergleich

Diese Veröffentlichung des Statistischen Bundesamtes steht im Internet

([www.destatis.de](http://www.destatis.de)) unter *Themen/Staat/Steuern/Steuereinnahmen/Publikationen*.

Die Fachserie 14 Reihe 10.1 wurde eingestellt und durch die oben aufgeführte Veröffentlichung abgelöst. Mehr Informationen unter [www.destatis.de/Fachserien](http://www.destatis.de/Fachserien).