

# Statistischer Bericht

AV 3 – j / 23

┌ Flächenerhebung nach Art  
der tatsächlichen Nutzung  
im **Land Brandenburg**  
**2023**

## Impressum

Statistischer Bericht  
A V 3 – j / 23

Erscheinungsfolge: jährlich  
Erschienen im **November 2024**

## Herausgeber

**Amt für Statistik** Berlin-Brandenburg  
Steinstraße 104 - 106  
14480 Potsdam  
info@statistik-bbb.de  
www.statistik-berlin-brandenburg.de

Tel. 0331 8173 - 1777  
Fax 0331 817330 - 4091

## Zeichenerklärung

- 0 weniger als die Hälfte von 1  
in der letzten besetzten Stelle,  
jedoch mehr als nichts
- nichts vorhanden
- ... Angabe fällt später an
- ( ) Aussagewert ist eingeschränkt
- / Zahlenwert nicht sicher genug
- Zahlenwert unbekannt oder  
geheim zu halten
- x Tabellenfach gesperrt
- p vorläufige Zahl
- r berichtigte Zahl
- s geschätzte Zahl

**Amt für Statistik** Berlin-Brandenburg,  
Potsdam, 2024



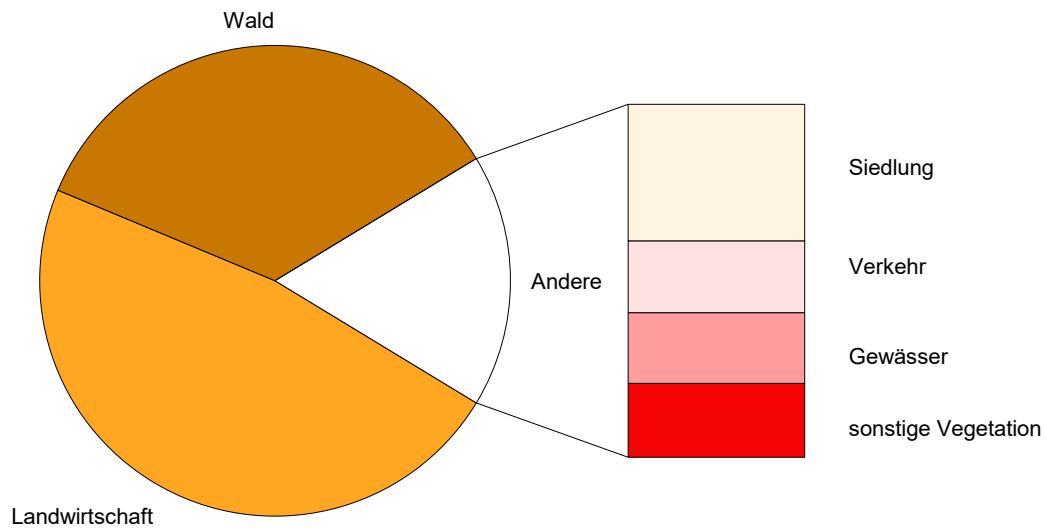
*Dieses Werk ist unter einer Creative Commons Lizenz  
vom Typ Namensnennung 3.0 Deutschland zugänglich.  
Um eine Kopie dieser Lizenz einzusehen, konsultieren Sie  
<http://creativecommons.org/licenses/by/3.0/de/>*



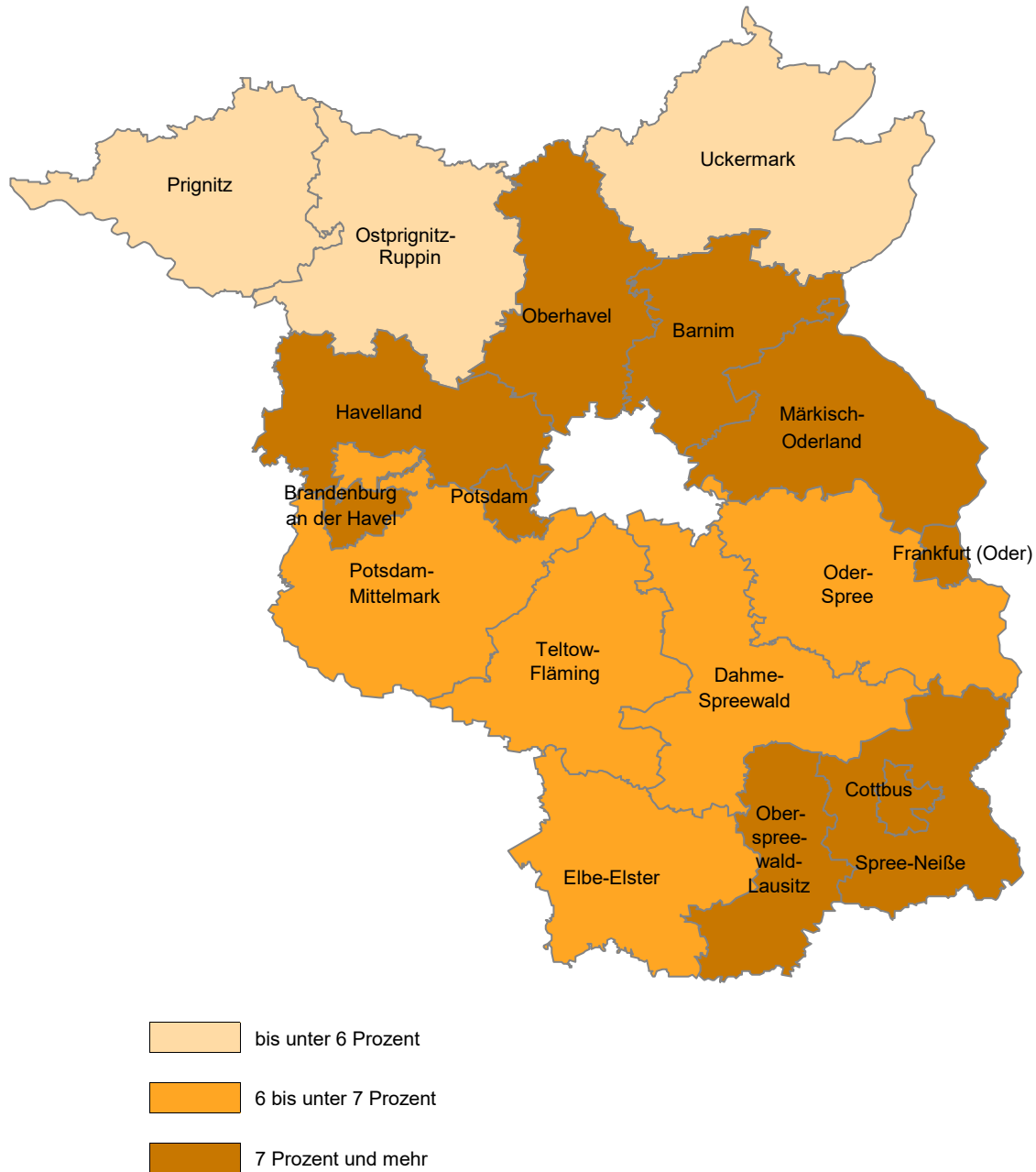
## Inhaltsverzeichnis

	Seite		Seite
Metadaten zu dieser Statistik (externer Link)		9 Gemeinden, Bevölkerung und Fläche für Verkehr in Brandenburg am 31.12.2023 nach Nutzungsart und Gemeindegrößenklassen (9).....	168
<b>Grafiken</b>		10 Fläche für Vegetation in Brandenburg am 31.12.2023 nach Nutzungsart und regionaler Gliederung (1.1).....	170
1 Aufteilung der Bodenfläche am 31.12.2023 nach der Nutzungsart.....	4	11 Anteile der Fläche für Vegetation in Brandenburg am 31.12.2023 nach Nutzungsart und regionaler Gliederung (3.1).....	188
2 Anteil der Fläche für Siedlung an der Bodenfläche der Verwaltungsbezirke am 31.12.2023.....	5	12 Gemeinden, Bevölkerung und Fläche für Vegetation in Brandenburg am 31.12.2023 nach Nutzungsart und Gemeindegrößenklassen (9).....	206
3 Anteil der Fläche für Landwirtschaft an der Bodenfläche der Verwaltungsbezirke am 31.12.2023.....	6	13 Fläche für Gewässer in Brandenburg am 31.12.2023 nach Nutzungsart und regionaler Gliederung (1.1).....	208
4 Anteil der Fläche für Wald an der Bodenfläche der Verwaltungsbezirke am 31.12.2023.....	7	14 Anteile der Fläche für Gewässer in Brandenburg am 31.12.2023 nach Nutzungsart und regionaler Gliederung (3.1).....	226
5 Anteil der Fläche für Gewässer an der Bodenfläche der Verwaltungsbezirke am 31.12.2023.....	8	15 Gemeinden, Bevölkerung und Fläche für Gewässer in Brandenburg am 31.12.2023 nach Nutzungsart und Gemeindegrößenklassen (9).....	244
6 Anteil der Siedlungs- und Verkehrsfläche an der Bodenfläche der Verwaltungsbezirke am 31.12.2023.....	9	16 Fläche für Siedlung und Verkehr (zur Berechnung des Nachhaltigkeitsindikators „Anstieg der Siedlungs- und Verkehrsfläche“) in Brandenburg am 31.12.2023 nach Nutzungsart und regionaler Gliederung (11.1).....	246
<b>Tabellen</b>		17 Anteile der Fläche für Siedlung und Verkehr (zur Berechnung des Nachhaltigkeitsindikators „Anstieg der Siedlungs- und Verkehrsfläche“) in Brandenburg am 31.12.2023 nach Nutzungsart und regionaler Gliederung (11.2).....	255
1 Bodenfläche in Brandenburg am 31.12.2023 nach Nutzungsart und regionaler Gliederung (1.1).....	10	18 Gemeinden, Bevölkerung und Fläche für Siedlung und Verkehr (zur Berechnung des Nachhaltigkeits- indikators „Anstieg der Siedlungs- und Verkehrs- fläche“) in Brandenburg am 31.12.2023 nach Nutzungsart, siedlungsstrukturellen Kreistypen und Gemeindegrößenklassen.....	264
2 Anteile der Nutzungsarten an der Bodenfläche in Brandenburg am 31.12.2023 nach regionaler Gliederung (3.1).....	18		
3 Gemeinden, Bevölkerung und Bodenfläche in Brandenburg am 31.12.2023 nach Nutzungsart und Gemeindegrößenklassen (9).....	26		
4 Fläche für Siedlung in Brandenburg am 31.12.2023 nach Nutzungsart und regionaler Gliederung (1.1).....	27		
5 Anteile der Fläche für Siedlung in Brandenburg am 31.12.2023 nach Nutzungsart und regionaler Gliederung (3.1).....	77		
6 Gemeinden, Bevölkerung und Fläche für Siedlung in Brandenburg am 31.12.2023 nach Nutzungsart und Gemeindegrößenklassen (9).....	127		
7 Fläche für Verkehr in Brandenburg am 31.12.2023 nach Nutzungsart und regionaler Gliederung (1.1).....	132		
8 Anteile der Fläche für Verkehr in Brandenburg am 31.12.2023 nach Nutzungsart und regionaler Gliederung (3.1).....	150		

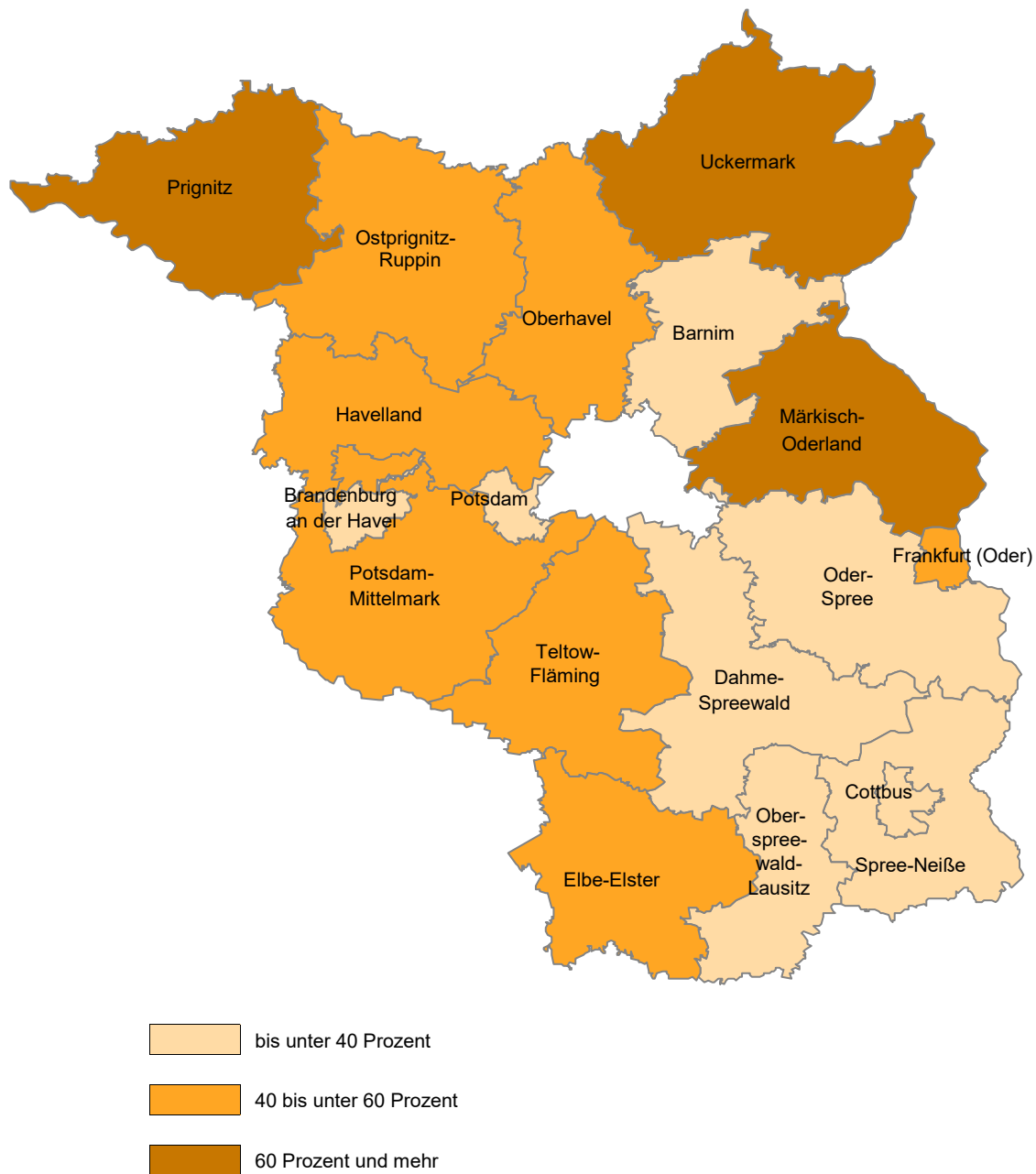
## 1 Aufteilung der Bodenfläche am 31.12.2023 nach der Nutzungsart



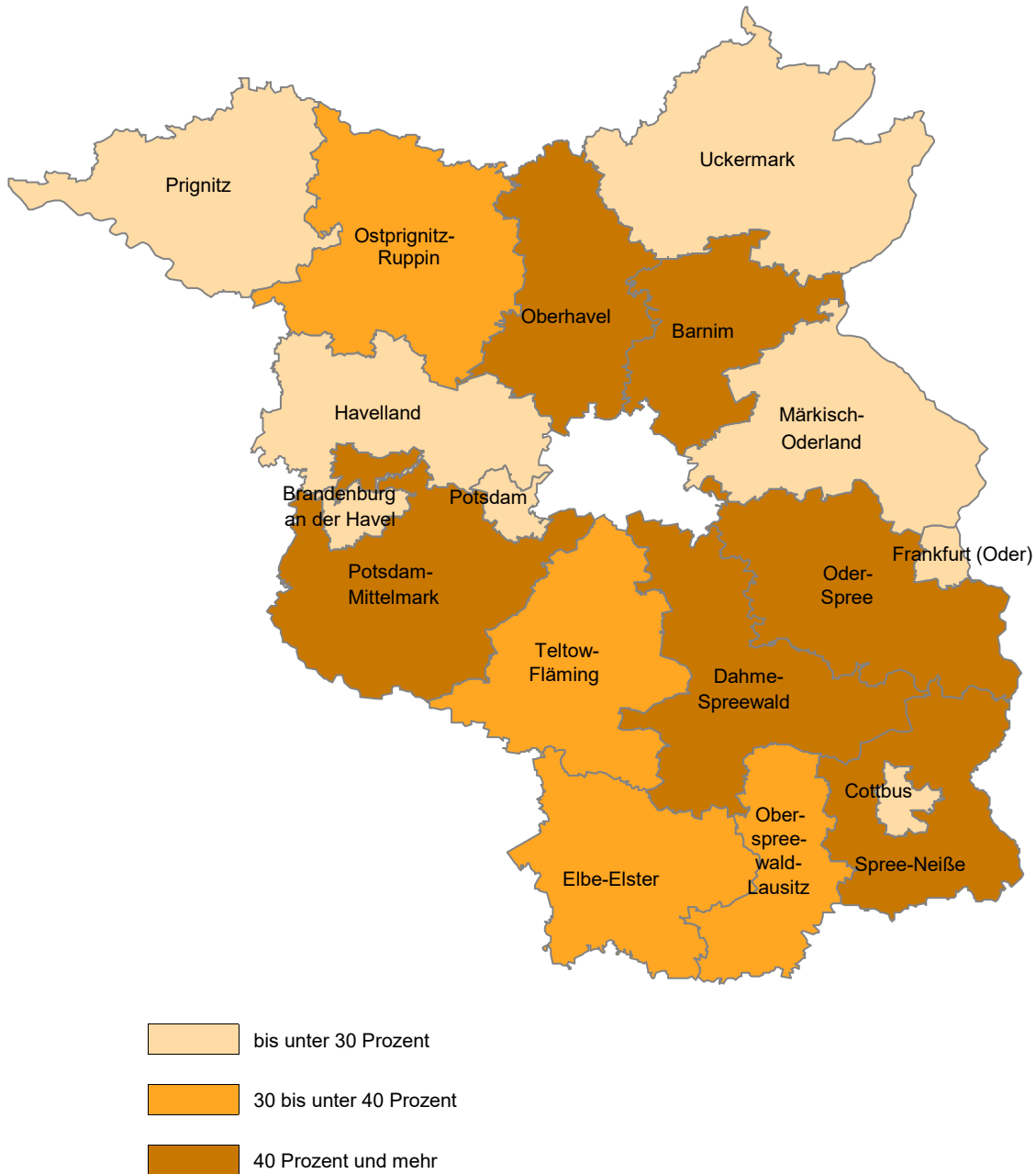
## 2 Anteil der Fläche für Siedlung an der Bodenfläche der Verwaltungsbezirke am 31.12.2023



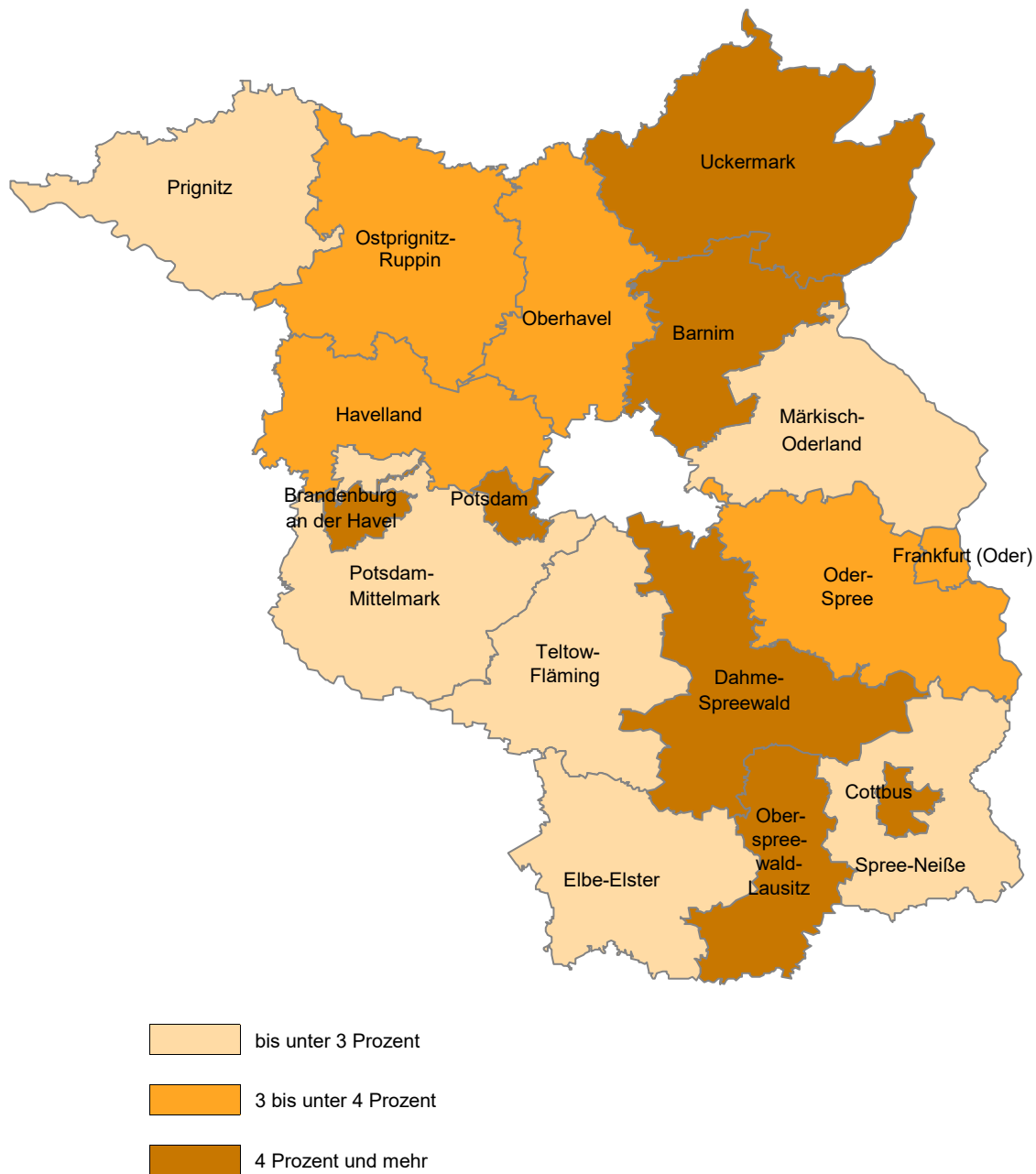
### 3 Anteil der Fläche für Landwirtschaft an der Bodenfläche der Verwaltungsbezirke am 31.12.2023



#### 4 Anteil der Fläche für Wald an der Bodenfläche der Verwaltungsbezirke am 31.12.2023

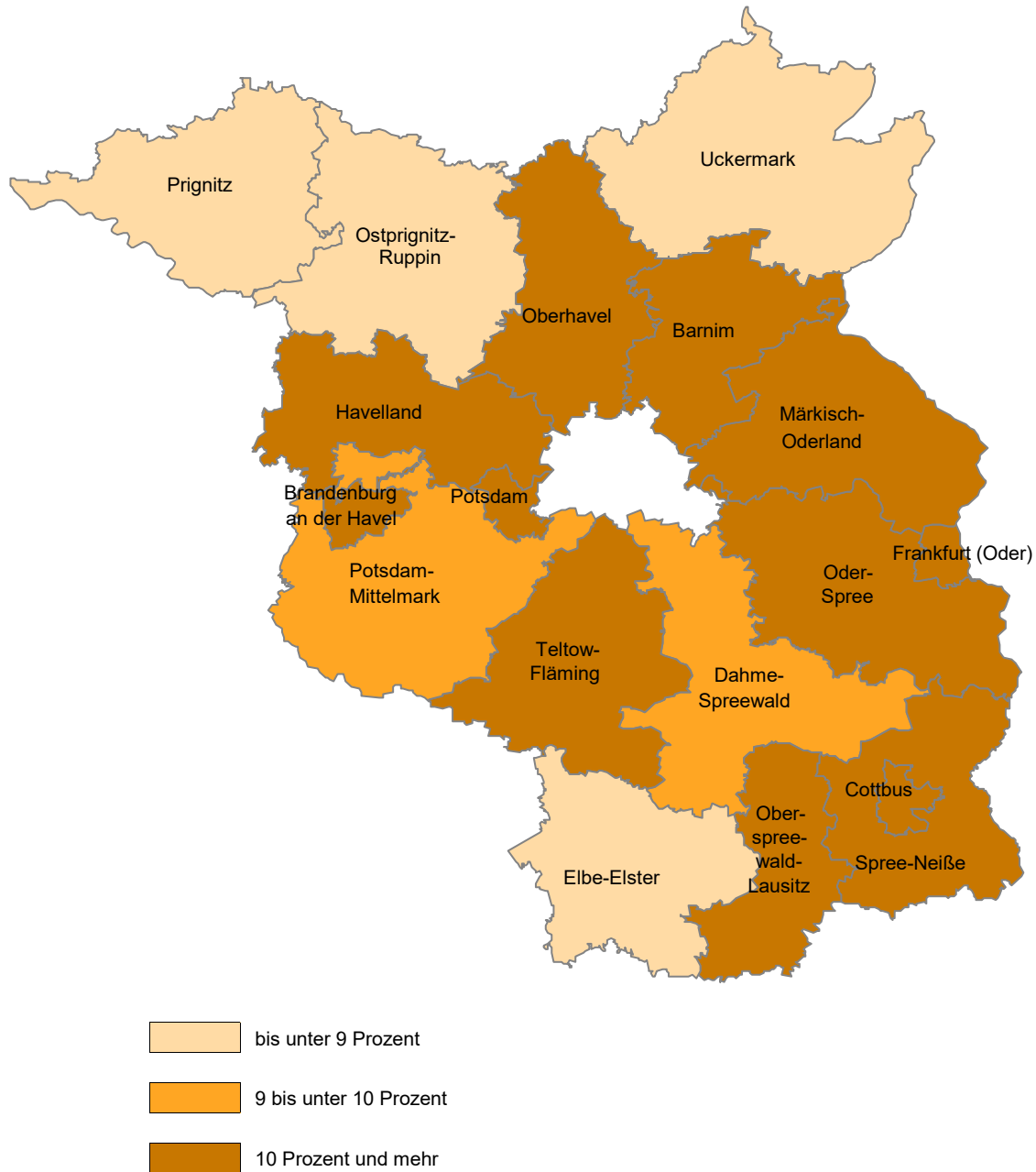


## 5 Anteil der Fläche für Gewässer an der Bodenfläche der Verwaltungsbezirke am 31.12.2023





## 6 Anteil der Siedlungs- und Verkehrsfläche<sup>1</sup> an der Bodenfläche der Verwaltungsbezirke am 31.12.2023



<sup>1</sup> Die hier nachgewiesene "Siedlungs- und Verkehrsfläche" dient der Berechnung des Nachhaltigkeitsindikators "Anstieg der Siedlungs- und Verkehrsfläche".

# 1 Bodenfläche in Brandenburg am 31.12.2023 nach Nutzungsart und regionaler Gliederung (1.1)

Schlüssel- nummer	Kreisfreie Stadt Landkreis Gemeinde	Bodenfläche insgesamt	Davon			
			Siedlung	Verkehr	Vegetation	Gewässer
			10 000 000	20 000 000	30 000 000	40 000 000
Hektar						
12051000	Brandenburg an der Havel.....	22 973	3 955	1 098	14 173	3 747
12052000	Cottbus.....	16 561	3 777	1 294	10 646	843
12053000	Frankfurt (Oder).....	14 785	2 453	974	10 835	523
12054000	Potsdam.....	18 824	4 635	1 410	10 723	2 055
<b>12060000</b>	<b>Barnim.....</b>	<b>147 958</b>	<b>11 420</b>	<b>5 751</b>	<b>123 720</b>	<b>7 067</b>
12060005	Ahrensfelde.....	5 791	988	312	4 406	86
12060012	Althüttendorf.....	1 880	71	101	1 624	84
12060020	Bernau bei Berlin.....	10 419	1 677	615	8 063	64
12060024	Biesenthal.....	6 092	409	214	5 202	267
12060034	Breydin.....	3 531	75	77	3 363	17
12060036	Britz.....	1 550	152	82	1 303	13
12060045	Chorin.....	12 205	283	324	10 075	1 524
12060052	Eberswalde.....	9 363	1 632	568	6 845	317
12060068	Friedrichswalde.....	4 508	91	115	3 929	373
12060092	Hohenfinow.....	2 184	52	67	2 045	21
12060100	Joachimsthal.....	12 168	301	277	9 824	1 765
12060128	Liepe.....	1 085	57	32	898	98
12060149	Lunow-Stolzenhagen.....	3 391	191	80	2 851	269
12060154	Marienwerder.....	4 032	220	138	3 493	181
12060161	Melchow.....	1 659	66	43	1 531	19
12060172	Niederfinow.....	1 329	56	59	1 136	77
12060176	Oderberg.....	3 612	155	103	3 150	204
12060181	Panketal.....	2 586	870	277	1 422	17
12060185	Parsteinsee.....	1 706	55	37	1 582	32
12060192	Rüdnitz.....	1 392	128	60	1 195	10
12060198	Schorfheide.....	23 817	1 078	787	21 273	679
12060250	Sydower Fließ.....	3 239	106	71	3 057	5
12060269	Wandlitz.....	16 283	1 491	710	13 327	755
12060280	Werneuchen.....	11 702	1 047	539	9 955	161
12060296	Ziethen.....	2 436	168	65	2 172	31
<b>12061000</b>	<b>Dahme-Spreewald .....</b>	<b>227 450</b>	<b>13 977</b>	<b>9 291</b>	<b>194 902</b>	<b>9 280</b>
12061005	Alt Zauche-Wußwerk.....	3 331	87	53	3 106	86
12061017	Bersteland.....	2 950	114	127	2 679	30
12061020	Bestensee.....	3 805	536	176	2 569	524
12061061	Byhleguhre-Byhlen.....	3 580	88	129	3 162	201
12061097	Drahnsdorf.....	2 694	82	97	2 493	22
12061112	Eichwalde.....	279	208	59	8	5
12061164	Golßen.....	6 366	306	220	5 685	155
12061192	Groß Köris.....	6 902	313	210	5 890	489
12061216	Halbe.....	7 802	306	244	7 150	101
12061217	Heidesee.....	13 567	911	411	11 036	1 209
12061219	Heideblick.....	16 657	710	468	15 365	114
12061224	Jamlitz.....	4 342	80	104	4 035	124
12061244	Kasel-Golzig.....	3 439	111	109	3 193	25
12061260	Königs Wusterhausen.....	9 604	1 974	632	6 149	850
12061265	Krausnick-Groß Wasserburg.....	5 479	92	125	5 180	82
12061308	Lieberose.....	7 303	194	156	6 883	70
12061316	Lübben (Spreewald).....	12 085	762	452	10 533	338
12061320	Luckau.....	20 744	1 724	651	17 415	955
12061328	Märkisch Buchholz.....	2 486	94	68	2 057	267
12061329	Märkische Heide.....	21 155	680	625	19 154	695
12061332	Mittenwalde.....	9 913	992	481	8 123	317
12061344	Münchehofe.....	6 232	88	134	5 982	28
12061352	Neu Zauche.....	3 904	124	111	3 581	89

# 1 Bodenfläche in Brandenburg am 31.12.2023 nach Nutzungsart und regionaler Gliederung (1.1)

Schlüssel- nummer	Kreisfreie Stadt Landkreis Gemeinde	Bodenfläche insgesamt	Davon			
			Siedlung	Verkehr	Vegetation	Gewässer
			10 000 000	20 000 000	30 000 000	40 000 000
Hektar						
12061405	Rietzneuendorf-Staakow.....	2 811	74	125	2 589	22
12061428	Schleppzig.....	3 065	64	73	2 721	207
12061433	Schönefeld.....	8 162	864	1 998	5 247	54
12061435	Schönwald.....	4 494	161	152	4 165	16
12061444	Schulzendorf.....	910	382	91	425	11
12061448	Schwerin.....	671	83	38	422	127
12061450	Schwiebichsee.....	13 141	335	285	11 226	1 295
12061470	Spreewaldheide.....	3 616	68	79	3 407	61
12061471	Steinreich.....	4 196	77	113	4 000	6
12061476	Straupitz.....	2 171	97	40	1 996	38
12061492	Teupitz.....	4 816	271	127	3 978	440
12061510	Unterspreewald.....	2 602	96	84	2 356	66
12061540	Wildau.....	911	380	129	376	26
12061572	Zeuthen.....	1 268	451	117	567	134
<b>12062000</b>	<b>Elbe-Elster .....</b>	<b>189 918</b>	<b>12 253</b>	<b>6 544</b>	<b>167 705</b>	<b>3 416</b>
12062024	Bad Liebenwerda.....	13 888	952	529	11 997	410
12062088	Crinitz.....	2 195	165	90	1 931	9
12062092	Doberlug-Kirchhain.....	15 036	892	481	13 486	177
12062124	Elsterwerda.....	4 050	596	225	3 162	67
12062128	Falkenberg/Elster.....	8 216	522	390	7 166	137
12062134	Fichtwald.....	3 176	117	80	2 951	28
12062140	Finsterwalde.....	7 752	1 133	279	6 104	236
12062177	Gorden-Staupitz.....	2 851	78	83	2 617	72
12062196	Gröden.....	2 214	147	75	1 936	56
12062208	Großthiemig.....	2 010	128	61	1 776	45
12062219	Heideland.....	3 174	80	60	2 996	37
12062224	Herzberg (Elster).....	14 901	754	509	13 375	263
12062232	Hirschfeld.....	2 046	90	65	1 832	59
12062237	Hohenbucko.....	4 304	103	94	4 095	11
12062240	Hohenleipisch.....	3 506	169	119	3 077	141
12062282	Kremitzau.....	2 359	121	70	2 137	31
12062289	Lebusa.....	3 379	116	76	3 143	45
12062293	Lichterfeld-Schacksdorf.....	4 026	1 144	115	2 760	8
12062333	Massen-Niederlausitz.....	7 608	329	275	6 965	39
12062336	Merzdorf.....	1 280	49	36	1 171	24
12062341	Mühlberg/Elbe.....	8 920	1 111	257	7 353	199
12062372	Plessa.....	5 274	305	181	4 608	180
12062410	Röderland.....	4 626	453	168	3 904	101
12062417	Rückersdorf.....	2 471	178	79	2 134	80
12062425	Sallgast.....	4 223	322	132	3 716	54
12062440	Schilda.....	869	38	21	804	6
12062445	Schlieben.....	7 865	281	194	7 321	69
12062453	Schönborn.....	3 883	212	102	3 446	123
12062461	Schönewalde.....	15 616	503	700	14 266	147
12062464	Schraden.....	1 649	49	66	1 509	26
12062469	Sonnewalde.....	11 929	437	379	10 937	176
12062492	Tröbitz.....	1 059	71	34	875	79
12062500	Uebigau-Wahrenbrück.....	13 561	607	520	12 154	281
<b>12063000</b>	<b>Havelland .....</b>	<b>172 731</b>	<b>12 368</b>	<b>6 752</b>	<b>148 355</b>	<b>5 255</b>
12063036	Brieselang.....	4 426	743	313	3 262	109
12063056	Dallgow-Döberitz.....	6 654	577	318	5 735	24
12063080	Falkensee.....	4 334	1 730	429	2 071	104
12063088	Friesack.....	8 403	313	263	7 720	106
12063094	Gollenberg.....	3 051	82	134	2 802	33

# 1 Bodenfläche in Brandenburg am 31.12.2023 nach Nutzungsart und regionaler Gliederung (1.1)

Schlüssel- nummer	Kreisfreie Stadt Landkreis Gemeinde	Bodenfläche insgesamt	Davon			
			Siedlung	Verkehr	Vegetation	Gewässer
			10 000 000	20 000 000	30 000 000	40 000 000
Hektar						
12063112	Großderschau.....	2 015	92	52	1 810	60
12063134	Havelaue.....	7 480	177	153	6 312	838
12063142	Wiesenaue.....	4 693	178	137	4 326	52
12063148	Ketzin/Havel.....	9 365	920	258	7 184	1 003
12063161	Kleßen-Görne.....	4 218	63	91	3 905	159
12063165	Kotzen.....	4 287	118	124	3 944	101
12063186	Märkisch Luch.....	7 153	217	233	6 605	98
12063189	Milower Land.....	16 133	629	540	14 544	419
12063202	Mühlenberge.....	3 962	129	110	3 667	56
12063208	Nauen.....	26 815	1 611	1 009	23 844	352
12063212	Nennhausen.....	8 969	297	296	8 254	122
12063228	Paulinenaue.....	3 159	185	123	2 813	38
12063240	Pessin.....	2 040	83	51	1 881	26
12063244	Premnitz.....	4 627	616	241	3 637	133
12063252	Rathenow.....	11 310	1 425	530	8 941	415
12063256	Retzow.....	1 484	65	34	1 374	11
12063260	Rhinow.....	3 167	173	106	2 840	48
12063273	Schönwalde-Glien.....	9 735	818	402	8 372	143
12063274	Seeblick.....	4 841	134	127	4 008	572
12063293	Stechow-Ferchesar.....	5 122	179	176	4 626	142
12063357	Wustermark.....	5 288	814	503	3 878	93
<b>12064000</b>	<b>Märkisch-Oderland .....</b>	<b>215 866</b>	<b>17 531</b>	<b>7 314</b>	<b>185 415</b>	<b>5 606</b>
12064009	Alt Tucheband.....	3 068	157	89	2 788	34
12064029	Altlandsberg.....	10 660	924	333	9 313	90
12064044	Bad Freienwalde (Oder).....	13 111	1 068	405	11 204	434
12064053	Beiersdorf-Freudenberg.....	2 535	84	54	2 393	3
12064057	Bleyen-Genschmar.....	2 968	106	53	2 569	239
12064061	Bliesdorf.....	3 497	238	105	3 113	40
12064084	Buckow (Märkische Schweiz).....	1 442	150	61	1 039	192
12064125	Falkenberg.....	5 960	263	148	5 454	95
12064128	Falkenhagen (Mark).....	2 723	172	76	2 311	164
12064130	Fichtenhöhe.....	2 291	63	53	2 151	24
12064136	Fredersdorf-Vogelsdorf.....	1 642	762	214	648	18
12064153	Garzau-Garzin.....	2 610	107	67	2 388	49
12064172	Golzow.....	1 729	126	58	1 529	16
12064190	Gusow-Platkow.....	3 805	229	103	3 365	108
12064205	Heckelberg-Brunow.....	3 578	117	61	3 385	15
12064222	Höhenland.....	5 395	145	117	5 092	40
12064227	Hoppegarten.....	3 198	1 031	253	1 858	55
12064266	Küstriner Vorland.....	4 652	373	159	3 918	203
12064268	Lebus.....	5 442	351	168	4 736	187
12064274	Letschin.....	14 221	791	315	12 643	472
12064288	Lietzen.....	2 925	84	74	2 610	157
12064290	Lindendorf.....	4 014	181	107	3 675	52
12064303	Märkische Höhe.....	3 426	109	68	3 178	71
12064317	Müncheberg.....	15 229	951	533	13 424	321
12064336	Neuenhagen bei Berlin.....	1 961	931	253	765	11
12064340	Neuhardenberg.....	7 813	562	313	6 495	442
12064349	Neulewin.....	4 100	194	87	3 697	122
12064365	Neutrebbin.....	3 676	347	95	3 202	33
12064370	Oberbarnim.....	5 272	228	145	4 863	36
12064371	Oderaue.....	6 591	301	152	5 904	234
12064380	Petershagen/Eggersdorf.....	1 763	802	175	774	13
12064388	Podelzig.....	2 523	131	66	2 308	18
12064393	Prötzel.....	8 609	200	192	8 114	103

# 1 Bodenfläche in Brandenburg am 31.12.2023 nach Nutzungsart und regionaler Gliederung (1.1)

Schlüssel- nummer	Kreisfreie Stadt Landkreis Gemeinde	Bodenfläche insgesamt	Davon			
			Siedlung	Verkehr	Vegetation	Gewässer
			10 000 000	20 000 000	30 000 000	40 000 000
Hektar						
12064408	Rehfelde.....	4 651	455	183	3 979	34
12064417	Reichenow-Möglin.....	2 282	100	61	2 087	33
12064420	Reitwein.....	2 390	75	58	2 137	120
12064428	Rüdersdorf bei Berlin.....	7 039	1 537	377	4 719	406
12064448	Seelow.....	4 273	485	214	3 518	55
12064472	Strausberg.....	6 794	1 079	450	4 904	361
12064480	Treplin.....	1 135	46	34	1 050	5
12064482	Vierlinden.....	6 974	278	237	6 347	112
12064484	Waldsiefersdorf.....	1 557	134	61	1 242	119
12064512	Wriezen.....	9 514	766	332	8 340	76
12064538	Zechin.....	2 785	133	57	2 564	31
12064539	Zeschdorf.....	4 044	166	97	3 620	162
<b>12065000</b>	<b>Oberhavel .....</b>	<b>180 818</b>	<b>13 472</b>	<b>6 215</b>	<b>154 538</b>	<b>6 593</b>
12065036	Birkenwerder.....	1 812	359	141	1 290	22
12065084	Fürstenberg/Havel.....	21 385	687	533	18 652	1 514
12065096	Glienicke/Nordbahn.....	461	301	70	87	2
12065100	Gransee.....	12 168	597	370	10 707	494
12065117	Großwoltersdorf.....	5 266	184	121	4 898	63
12065136	Hennigsdorf.....	3 148	799	227	1 885	238
12065144	Hohen Neuendorf.....	4 856	1 188	444	3 172	52
12065165	Kremmen.....	20 954	769	486	19 325	373
12065180	Leegebruch.....	645	205	56	365	19
12065193	Liebenwalde.....	14 214	547	302	12 879	486
12065198	Löwenberger Land.....	24 543	1 056	682	22 296	509
12065225	Mühlenbecker Land.....	5 265	856	320	3 932	157
12065251	Oberkrämer.....	10 362	1 007	415	8 774	166
12065256	Oranienburg.....	16 369	2 645	868	12 452	405
12065276	Schönermark.....	1 191	47	24	1 108	11
12065301	Sonnenberg.....	5 057	132	97	4 653	175
12065310	Stechlin.....	8 473	201	193	7 265	815
12065332	Velten.....	2 342	696	230	1 358	59
12065356	Zehdenick.....	22 306	1 198	637	19 439	1 032
<b>12066000</b>	<b>Oberspreewald-Lausitz .....</b>	<b>122 348</b>	<b>10 875</b>	<b>4 983</b>	<b>98 063</b>	<b>8 427</b>
12066008	Altdöbern.....	6 154	280	157	4 783	934
12066041	Bronkow.....	3 854	101	172	3 550	31
12066052	Calau.....	16 349	826	590	14 266	667
12066064	Frauendorf.....	2 083	74	50	1 918	40
12066104	Großkmehlen.....	1 388	117	59	1 189	23
12066112	Großräschen.....	8 186	836	355	6 483	512
12066116	Grünewald.....	1 345	57	34	1 233	21
12066120	Guteborn.....	1 669	64	43	1 496	67
12066124	Hermsdorf.....	3 303	97	80	3 026	100
12066132	Hohenbocka.....	1 560	211	59	1 255	36
12066168	Kroppen.....	1 525	67	56	1 312	91
12066176	Lauchhammer.....	8 930	1 295	354	6 876	406
12066188	Lindenau.....	1 117	74	43	961	39
12066196	Lübbenau/Spreewald.....	13 951	1 108	531	11 481	831
12066202	Luckaitztal.....	4 191	147	187	3 753	104
12066226	Neu-Seeland.....	3 799	144	241	3 213	201
12066228	Neupetershain.....	1 880	121	83	1 673	4
12066240	Ortrand.....	736	147	51	527	11
12066272	Ruhland.....	3 722	232	220	3 216	55
12066285	Schipkau.....	6 894	1 408	345	4 929	213
12066292	Schwarzbach.....	1 584	78	48	1 433	24

# 1 Bodenfläche in Brandenburg am 31.12.2023 nach Nutzungsart und regionaler Gliederung (1.1)

Schlüssel- nummer	Kreisfreie Stadt Landkreis Gemeinde	Bodenfläche insgesamt	Davon			
			Siedlung	Verkehr	Vegetation	Gewässer
			10 000 000	20 000 000	30 000 000	40 000 000
Hektar						
12066296	Schwarzheide.....	3 344	659	187	2 311	186
12066304	Senftenberg.....	12 756	1 785	591	7 358	3 023
12066316	Tettau.....	884	57	24	792	12
12066320	Vetschau/Spreewald.....	11 142	892	424	9 029	796
<b>12067000</b>	<b>Oder-Spree .....</b>	<b>225 676</b>	<b>15 148</b>	<b>7 681</b>	<b>194 460</b>	<b>8 387</b>
12067024	Bad Saarow.....	5 036	656	200	2 910	1 271
12067036	Beeskow.....	7 790	785	338	6 496	170
12067040	Berkenbrück.....	1 784	81	83	1 470	151
12067072	Briesen (Mark).....	11 167	336	328	10 235	267
12067076	Brieskow-Finkenheerd.....	1 361	185	72	1 005	100
12067112	Diensdorf-Radlow.....	935	58	28	848	1
12067120	Eisenhüttenstadt.....	6 347	2 015	427	3 424	481
12067124	Erkner.....	1 653	390	148	986	129
12067137	Friedland.....	17 415	487	414	15 930	583
12067144	Fürstenwalde/Spree.....	7 067	1 511	473	4 934	149
12067173	Gosen-Neu Zittau.....	1 526	248	59	1 184	35
12067180	Groß Lindow.....	1 539	141	72	1 258	67
12067201	Grünheide (Mark).....	12 690	1 009	382	10 856	443
12067205	Grunow-Dammendorf.....	4 513	69	116	4 288	40
12067237	Jacobsdorf.....	5 058	239	200	4 595	24
12067288	Langewahl.....	1 345	60	49	1 213	23
12067292	Lawitz.....	607	67	25	512	4
12067324	Mixdorf.....	1 322	61	50	1 209	3
12067336	Müllrose.....	6 923	338	213	6 146	226
12067338	Neiße münde.....	4 228	179	149	3 788	112
12067357	Neuzelle.....	13 594	480	433	12 517	164
12067397	Ragow-Merz.....	4 375	63	104	4 188	20
12067408	Rauen.....	2 159	146	76	1 937	0
12067413	Reichenwalde.....	2 631	218	68	2 308	37
12067426	Rietz-Neuendorf.....	18 481	662	451	17 141	226
12067438	Schlaubetal.....	5 256	188	130	4 784	154
12067440	Schöneiche bei Berlin.....	1 673	569	144	950	11
12067458	Siehdichum.....	7 362	169	350	6 753	91
12067469	Spreenhagen.....	13 703	514	433	12 469	288
12067473	Steinhöfel.....	16 047	649	409	14 811	178
12067481	Storkow (Mark).....	18 072	1 069	502	14 608	1 893
12067493	Tauche.....	12 160	583	312	10 652	612
12067508	Vogelsang.....	586	69	27	483	7
12067520	Wendisch Rietz.....	2 507	177	122	2 097	110
12067528	Wiesenu.....	2 975	170	128	2 514	164
12067544	Woltersdorf.....	912	378	94	386	55
12067552	Ziltendorf.....	2 877	129	72	2 577	100
<b>12068000</b>	<b>Ostprignitz-Ruppin .....</b>	<b>252 646</b>	<b>10 233</b>	<b>7 385</b>	<b>226 746</b>	<b>8 281</b>
12068052	Breddin.....	4 497	123	118	4 197	59
12068072	Dabergotz.....	1 266	58	66	1 125	16
12068109	Dreetz.....	6 475	236	191	5 830	218
12068117	Fehrbellin.....	27 045	1 014	707	24 219	1 105
12068181	Heiligengrabe.....	20 765	775	644	19 122	224
12068188	Herzberg (Mark).....	1 873	88	64	1 687	35
12068264	Kyritz.....	15 738	852	536	13 664	686
12068280	Lindow (Mark).....	6 547	442	195	5 344	566
12068306	Märkisch Linden.....	4 419	181	152	4 049	37
12068320	Neuruppin.....	30 519	1 749	939	26 186	1 646
12068324	Neustadt (Dosse).....	7 587	438	276	6 744	128

# 1 Bodenfläche in Brandenburg am 31.12.2023 nach Nutzungsart und regionaler Gliederung (1.1)

Schlüssel- nummer	Kreisfreie Stadt Landkreis Gemeinde	Bodenfläche insgesamt	Davon			
			Siedlung	Verkehr	Vegetation	Gewässer
			10 000 000	20 000 000	30 000 000	40 000 000
Hektar						
12068353	Rheinsberg.....	32 814	1 025	781	28 849	2 159
12068372	Rüthnick.....	1 769	67	51	1 626	25
12068409	Sieversdorf-Hohenofen.....	2 002	73	63	1 827	38
12068413	Storbeck-Frankendorf.....	4 269	53	80	4 124	13
12068417	Stüdenitz-Schönermark.....	2 435	78	73	2 250	34
12068425	Temnitzquell.....	6 576	121	215	6 159	81
12068426	Temnitztal.....	5 248	176	120	4 859	94
12068437	Vielitzsee.....	2 218	108	62	1 891	157
12068452	Walsleben.....	3 191	99	127	2 939	25
12068468	Wittstock/Dosse.....	42 021	1 598	1 326	38 626	472
12068477	Wusterhausen/Dosse.....	19 634	737	496	17 998	403
12068501	Zernitz-Lohm.....	3 737	139	105	3 432	61
<b>12069000</b>	<b>Potsdam-Mittelmark .....</b>	<b>259 203</b>	<b>15 590</b>	<b>9 649</b>	<b>227 456</b>	<b>6 508</b>
12069017	Beelitz.....	18 131	1 005	734	16 166	225
12069018	Beetzsee.....	2 128	241	71	1 728	87
12069019	Beetzseeheide.....	3 760	125	87	3 465	82
12069020	Bad Belzig.....	23 609	864	754	21 886	105
12069028	Bensdorf.....	3 434	102	126	3 131	74
12069052	Borkheide.....	676	207	63	405	
12069056	Borkwalde.....	489	145	43	300	
12069076	Brück.....	8 619	423	255	7 855	86
12069089	Buckautal.....	3 932	93	103	3 719	18
12069216	Golzow.....	4 024	155	124	3 710	35
12069224	Görzke.....	7 558	139	163	7 248	7
12069232	Gräben.....	4 062	63	113	3 867	19
12069249	Groß Kreutz (Havel).....	9 935	864	304	8 283	485
12069270	Havelsee.....	8 197	460	212	6 990	535
12069304	Kleinmachnow.....	1 191	592	179	386	34
12069306	Kloster Lehnin.....	20 092	1 268	705	17 231	888
12069345	Linthe.....	2 979	238	127	2 584	30
12069397	Michendorf.....	6 869	927	439	5 432	71
12069402	Mühlenfließ.....	5 872	161	198	5 489	23
12069448	Niemegk.....	4 511	253	169	4 067	21
12069454	Nuthetal.....	4 803	442	348	3 942	70
12069460	Päwesin.....	2 365	94	55	2 123	93
12069470	Planebruch.....	6 539	97	164	6 231	47
12069474	Planetal.....	4 276	149	134	3 950	44
12069485	Rabenstein/Fläming.....	7 918	126	271	7 510	12
12069537	Rosenau.....	4 974	131	127	4 663	53
12069541	Roskow.....	3 926	155	89	3 518	165
12069590	Schwielowsee.....	5 829	629	330	4 009	861
12069596	Seddiner See.....	2 398	297	187	1 712	203
12069604	Stahnsdorf.....	4 947	956	342	3 578	71
12069616	Teltow.....	2 159	770	236	1 122	32
12069632	Treuenbrietzen.....	21 243	739	607	19 783	114
12069648	Wenzlow.....	2 054	58	89	1 893	14
12069656	Werder (Havel).....	11 712	1 448	523	8 066	1 675
12069665	Wiesenburg/Mark.....	22 019	608	673	20 711	27
12069680	Wollin.....	2 800	85	96	2 597	21
12069688	Wusterwitz.....	2 378	246	105	1 896	130
12069696	Ziesar.....	6 796	235	305	6 207	48
<b>12070000</b>	<b>Prignitz .....</b>	<b>213 858</b>	<b>9 590</b>	<b>6 627</b>	<b>193 489</b>	<b>4 151</b>
12070008	Bad Wilsnack.....	7 938	287	274	7 260	116
12070028	Berge.....	2 661	140	71	2 430	21



# 1 Bodenfläche in Brandenburg am 31.12.2023 nach Nutzungsart und regionaler Gliederung (1.1)

Schlüssel- nummer	Kreisfreie Stadt Landkreis Gemeinde	Bodenfläche insgesamt	Davon			
			Siedlung	Verkehr	Vegetation	Gewässer
			10 000 000	20 000 000	30 000 000	40 000 000
Hektar						
12070052	Breese.....	2 376	122	114	2 116	24
12070060	Cumlosen.....	2 218	94	70	1 851	202
12070096	Gerdshagen.....	2 299	138	91	2 051	18
12070125	Groß Pankow (Prignitz).....	25 078	800	730	23 338	210
12070145	Gülitz-Reetz.....	2 433	95	74	2 243	22
12070149	Gumtow.....	21 315	702	509	19 882	222
12070153	Halenbeck-Rohlsdorf.....	3 991	105	103	3 710	73
12070173	Karstädt.....	25 353	1 102	781	23 245	225
12070222	Kümmernitztal.....	2 038	85	57	1 855	41
12070236	Lanz.....	6 035	116	169	5 578	172
12070241	Legde/Quitzeöbel.....	4 182	101	125	3 770	187
12070244	Lenzen (Elbe).....	9 620	293	281	8 485	562
12070246	Lenzerwische.....	4 207	135	78	3 495	499
12070266	Marienfließ.....	7 770	277	197	7 251	45
12070280	Meyenburg.....	5 071	270	154	4 629	18
12070296	Perleberg.....	13 869	1 088	556	12 089	136
12070300	Pirow.....	3 781	91	82	3 570	38
12070302	Plattenburg.....	20 201	663	563	18 726	250
12070316	Pritzwalk.....	16 732	1 189	643	14 812	87
12070325	Putlitz.....	11 968	398	353	11 092	125
12070348	Rühstädt.....	2 915	77	66	2 389	383
12070393	Triglitz.....	3 182	122	95	2 935	30
12070416	Weisen.....	1 563	121	86	1 340	16
12070424	Wittenberge.....	5 063	981	305	3 349	429
<b>12071000</b>	<b>Spree-Neiße .....</b>	<b>165 700</b>	<b>15 688</b>	<b>6 042</b>	<b>139 140</b>	<b>4 831</b>
12071028	Briesen.....	913	69	34	795	15
12071032	Burg (Spreewald).....	3 526	542	130	2 731	123
12071041	Dissen-Striesow.....	1 998	98	75	1 770	54
12071044	Döbern.....	1 579	262	67	1 189	61
12071052	Drachhausen.....	3 840	104	78	3 632	25
12071057	Drebkau.....	14 390	1 109	455	12 533	293
12071060	Drehnow.....	1 097	47	29	1 003	17
12071074	Felixsee.....	3 552	202	108	3 161	82
12071076	Forst (Lausitz).....	11 069	1 113	528	9 082	347
12071153	Groß Schacksdorf-Simmersdorf....	2 517	119	94	2 191	112
12071160	Guben.....	4 399	911	345	3 048	95
12071164	Guhrow.....	668	42	31	586	9
12071176	Heinersbrück.....	2 398	91	78	2 211	18
12071189	Jämlitz-Klein Döben.....	2 872	71	65	2 725	11
12071193	Jänschwalde.....	8 237	1 413	249	6 504	70
12071244	Kolkwitz.....	10 467	848	526	8 795	297
12071294	Neiße-Malxetal.....	8 257	462	200	7 491	104
12071301	Neuhausen/Spree.....	13 423	881	618	11 302	622
12071304	Peitz.....	1 349	279	95	929	45
12071337	Schenkendöbern.....	21 505	802	541	19 789	373
12071341	Schmogrow-Fehrow.....	3 042	89	76	2 820	57
12071372	Spremberg.....	20 232	3 121	908	15 718	485
12071384	Tauer.....	4 222	90	76	4 016	40
12071386	Teichland.....	3 517	382	148	1 844	1 142
12071392	Tschernitz.....	1 326	176	47	1 055	48
12071401	Turnow-Preilack.....	3 802	344	88	3 357	13
12071408	Welzow.....	3 957	1 683	110	2 144	19
12071412	Werben.....	2 502	124	78	2 251	49
12071414	Wiesengrund.....	5 044	212	160	4 467	205



# 1 Bodenfläche in Brandenburg am 31.12.2023 nach Nutzungsart und regionaler Gliederung (1.1)

Schlüssel- nummer	Kreisfreie Stadt Landkreis Gemeinde	Bodenfläche insgesamt	Davon			
			Siedlung	Verkehr	Vegetation	Gewässer
			10 000 000	20 000 000	30 000 000	40 000 000
Hektar						
<b>12072000 Teltow-Fläming .....</b>		<b>210 420</b>	<b>13 927</b>	<b>7 627</b>	<b>185 385</b>	<b>3 480</b>
12072002 Am Mellensee.....		10 468	861	315	8 859	433
12072014 Baruth/Mark.....		23 383	938	629	21 712	106
12072017 Blankenfelde-Mahlow.....		5 517	1 452	482	3 546	37
12072053 Dahme/Mark.....		16 257	462	447	15 299	49
12072055 Dahmetal.....		4 156	91	109	3 937	19
12072120 Großbeeren.....		5 189	621	437	4 062	70
12072157 Ihlow.....		4 769	92	113	4 533	30
12072169 Jüterbog.....		17 648	1 013	531	16 025	78
12072232 Luckenwalde.....		4 661	917	319	3 375	50
12072240 Ludwigsfelde.....		10 999	1 347	677	8 676	300
12072297 Niedergörsdorf.....		20 577	778	675	19 083	42
12072298 Niederer Fläming.....		18 613	442	500	17 592	79
12072312 Nuthe-Urstromtal.....		34 129	708	946	32 102	373
12072340 Rangsdorf.....		3 379	698	181	2 146	353
12072426 Trebbin.....		12 636	754	642	10 553	687
12072477 Zossen.....		18 038	2 754	624	13 884	777
<b>12073000 Uckermark .....</b>		<b>307 702</b>	<b>12 622</b>	<b>8 094</b>	<b>272 422</b>	<b>14 565</b>
12073008 Angermünde.....		32 424	1 236	945	28 720	1 522
12073069 Boitzenburger Land.....		21 738	607	527	19 182	1 422
12073085 Brüssow.....		10 181	292	236	9 425	228
12073093 Carmzow-Wallmow.....		3 206	74	60	2 968	105
12073097 Casekow.....		9 426	299	225	8 847	56
12073157 Flieth-Stegelitz.....		4 691	101	109	4 204	278
12073189 Gartz (Oder).....		6 188	218	173	5 532	265
12073201 Gerswalde.....		9 706	276	174	8 946	310
12073216 Göritz.....		2 555	97	57	2 368	33
12073225 Gramzow.....		6 620	226	175	6 058	161
12073261 Grünow.....		3 492	126	120	3 180	66
12073309 Hohenselchow-Groß Pinnow.....		4 150	133	140	3 854	23
12073384 Lychen.....		11 198	327	239	9 586	1 045
12073393 Mescherin.....		3 104	128	86	2 800	89
12073396 Milmersdorf.....		6 356	256	157	5 600	343
12073404 Mittenwalde.....		2 307	71	44	2 136	56
12073429 Nordwestuckermark.....		25 432	702	522	22 964	1 245
12073430 Oberuckersee.....		8 496	247	261	6 894	1 094
12073440 Pinnow.....		1 294	235	64	981	14
12073452 Prenzlau.....		14 297	1 163	497	11 299	1 337
12073458 Randowtal.....		6 419	162	151	5 965	142
12073490 Schenkenberg.....		3 016	101	81	2 775	59
12073520 Schönfeld.....		2 926	104	109	2 657	56
12073532 Schwedt/Oder.....		36 074	2 886	1 264	30 197	1 727
12073565 Tantow.....		3 547	98	97	3 320	31
12073569 Temmen-Ringenwalde.....		6 331	146	120	5 699	365
12073572 Templin.....		37 959	1 574	866	33 452	2 066
12073578 Uckerfelde.....		4 627	138	153	4 254	82
12073579 Uckerland.....		16 722	493	364	15 556	307
12073645 Zichow.....		3 222	102	78	3 006	35
<b>12000000 Land Brandenburg</b>		<b>2 965 436</b>	<b>199 516</b>	<b>104 731</b>	<b>2 558 174</b>	<b>103 015</b>

## 2 Anteile der Nutzungsarten an der Bodenfläche in Brandenburg am 31.12.2023 nach regionaler Gliederung (3.1)

Schlüssel- nummer	Kreisfreie Stadt Landkreis Gemeinde	Bodenfläche insgesamt	Davon			
			Siedlung	Verkehr	Vegetation	Gewässer
			10 000 000	20 000 000	30 000 000	40 000 000
		Hektar	Prozent			
12051000	Brandenburg an der Havel.....	22 973	17,2	4,8	61,7	16,3
12052000	Cottbus.....	16 561	22,8	7,8	64,3	5,1
12053000	Frankfurt (Oder).....	14 785	16,6	6,6	73,3	3,5
12054000	Potsdam.....	18 824	24,6	7,5	57,0	10,9
<b>12060000</b>	<b>Barnim.....</b>	<b>147 958</b>	<b>7,7</b>	<b>3,9</b>	<b>83,6</b>	<b>4,8</b>
12060005	Ahrensfelde.....	5 791	17,1	5,4	76,1	1,5
12060012	Althüttendorf.....	1 880	3,8	5,4	86,4	4,4
12060020	Bernau bei Berlin.....	10 419	16,1	5,9	77,4	0,6
12060024	Biesenthal.....	6 092	6,7	3,5	85,4	4,4
12060034	Breydin.....	3 531	2,1	2,2	95,2	0,5
12060036	Britz.....	1 550	9,8	5,3	84,0	0,8
12060045	Chorin.....	12 205	2,3	2,7	82,5	12,5
12060052	Eberswalde.....	9 363	17,4	6,1	73,1	3,4
12060068	Friedrichswalde.....	4 508	2,0	2,6	87,2	8,3
12060092	Hohenfinow.....	2 184	2,4	3,0	93,6	1,0
12060100	Joachimsthal.....	12 168	2,5	2,3	80,7	14,5
12060128	Liepe.....	1 085	5,2	3,0	82,8	9,0
12060149	Lunow-Stolzenhagen.....	3 391	5,6	2,3	84,1	7,9
12060154	Marienwerder.....	4 032	5,5	3,4	86,6	4,5
12060161	Melchow.....	1 659	4,0	2,6	92,3	1,1
12060172	Niederfinow.....	1 329	4,3	4,4	85,5	5,8
12060176	Oderberg.....	3 612	4,3	2,9	87,2	5,6
12060181	Panketal.....	2 586	33,6	10,7	55,0	0,6
12060185	Parsteinsee.....	1 706	3,2	2,1	92,8	1,9
12060192	Rüdnitz.....	1 392	9,2	4,3	85,8	0,7
12060198	Schorfheide.....	23 817	4,5	3,3	89,3	2,9
12060250	Sydower Fließ.....	3 239	3,3	2,2	94,4	0,2
12060269	Wandlitz.....	16 283	9,2	4,4	81,8	4,6
12060280	Werneuchen.....	11 702	8,9	4,6	85,1	1,4
12060296	Ziethen.....	2 436	6,9	2,7	89,2	1,3
<b>12061000</b>	<b>Dahme-Spreewald .....</b>	<b>227 450</b>	<b>6,1</b>	<b>4,1</b>	<b>85,7</b>	<b>4,1</b>
12061005	Alt Zauche-Wußwerk.....	3 331	2,6	1,6	93,2	2,6
12061017	Bersteland.....	2 950	3,9	4,3	90,8	1,0
12061020	Bestensee.....	3 805	14,1	4,6	67,5	13,8
12061061	Byhleguhre-Byhlen.....	3 580	2,5	3,6	88,3	5,6
12061097	Drahnsdorf.....	2 694	3,0	3,6	92,5	0,8
12061112	Eichwalde.....	279	74,4	20,9	2,9	1,7
12061164	Golßen.....	6 366	4,8	3,5	89,3	2,4
12061192	Groß Köris.....	6 902	4,5	3,0	85,3	7,1
12061216	Halbe.....	7 802	3,9	3,1	91,6	1,3
12061217	Heidesee.....	13 567	6,7	3,0	81,3	8,9
12061219	Heideblick.....	16 657	4,3	2,8	92,2	0,7
12061224	Jamlitz.....	4 342	1,8	2,4	92,9	2,9
12061244	Kasel-Golzig.....	3 439	3,2	3,2	92,9	0,7
12061260	Königs Wusterhausen.....	9 604	20,5	6,6	64,0	8,8
12061265	Krausnick-Groß Wasserburg.....	5 479	1,7	2,3	94,5	1,5
12061308	Lieberose.....	7 303	2,7	2,1	94,3	1,0
12061316	Lübben (Spreewald).....	12 085	6,3	3,7	87,2	2,8
12061320	Luckau.....	20 744	8,3	3,1	84,0	4,6
12061328	Märkisch Buchholz.....	2 486	3,8	2,7	82,8	10,7
12061329	Märkische Heide.....	21 155	3,2	3,0	90,5	3,3
12061332	Mittenwalde.....	9 913	10,0	4,9	81,9	3,2
12061344	Münchehofe.....	6 232	1,4	2,2	96,0	0,5
12061352	Neu Zauche.....	3 904	3,2	2,8	91,7	2,3

## 2 Anteile der Nutzungsarten an der Bodenfläche in Brandenburg am 31.12.2023 nach regionaler Gliederung (3.1)

Schlüssel- nummer	Kreisfreie Stadt Landkreis Gemeinde	Bodenfläche insgesamt	Davon			
			Siedlung	Verkehr	Vegetation	Gewässer
			10 000 000	20 000 000	30 000 000	40 000 000
		Hektar	Prozent			
12061405	Rietzneuendorf-Staakow.....	2 811	2,6	4,5	92,1	0,8
12061428	Schleipzig.....	3 065	2,1	2,4	88,8	6,8
12061433	Schönefeld.....	8 162	10,6	24,5	64,3	0,7
12061435	Schönwald.....	4 494	3,6	3,4	92,7	0,4
12061444	Schulzendorf.....	910	42,0	10,0	46,8	1,2
12061448	Schwerin.....	671	12,4	5,7	62,9	19,0
12061450	Schwiebichsee.....	13 141	2,5	2,2	85,4	9,9
12061470	Spreewaldheide.....	3 616	1,9	2,2	94,2	1,7
12061471	Steinreich.....	4 196	1,8	2,7	95,3	0,1
12061476	Straupitz.....	2 171	4,5	1,9	91,9	1,8
12061492	Teupitz.....	4 816	5,6	2,6	82,6	9,1
12061510	Unterspreewald.....	2 602	3,7	3,2	90,6	2,5
12061540	Wildau.....	911	41,7	14,2	41,3	2,8
12061572	Zeuthen.....	1 268	35,6	9,2	44,7	10,5
<b>12062000</b>	<b>Elbe-Elster .....</b>	<b>189 918</b>	<b>6,5</b>	<b>3,4</b>	<b>88,3</b>	<b>1,8</b>
12062024	Bad Liebenwerda.....	13 888	6,9	3,8	86,4	3,0
12062088	Crinitz.....	2 195	7,5	4,1	88,0	0,4
12062092	Doberlug-Kirchhain.....	15 036	5,9	3,2	89,7	1,2
12062124	Elsterwerda.....	4 050	14,7	5,6	78,1	1,7
12062128	Falkenberg/Elster.....	8 216	6,4	4,7	87,2	1,7
12062134	Fichtwald.....	3 176	3,7	2,5	92,9	0,9
12062140	Finsterwalde.....	7 752	14,6	3,6	78,7	3,0
12062177	Gorden-Staupitz.....	2 851	2,8	2,9	91,8	2,5
12062196	Gröden.....	2 214	6,6	3,4	87,4	2,5
12062208	Großthiemig.....	2 010	6,4	3,0	88,4	2,2
12062219	Heideland.....	3 174	2,5	1,9	94,4	1,2
12062224	Herzberg (Elster).....	14 901	5,1	3,4	89,8	1,8
12062232	Hirschfeld.....	2 046	4,4	3,2	89,5	2,9
12062237	Hohenbucko.....	4 304	2,4	2,2	95,2	0,3
12062240	Hohenleipisch.....	3 506	4,8	3,4	87,8	4,0
12062282	Kremitzau.....	2 359	5,1	3,0	90,6	1,3
12062289	Lebusa.....	3 379	3,4	2,2	93,0	1,3
12062293	Lichterfeld-Schacksdorf.....	4 026	28,4	2,9	68,5	0,2
12062333	Massen-Niederlausitz.....	7 608	4,3	3,6	91,5	0,5
12062336	Merzdorf.....	1 280	3,8	2,8	91,5	1,9
12062341	Mühlberg/Elbe.....	8 920	12,5	2,9	82,4	2,2
12062372	Plessa.....	5 274	5,8	3,4	87,4	3,4
12062410	Röderland.....	4 626	9,8	3,6	84,4	2,2
12062417	Rückersdorf.....	2 471	7,2	3,2	86,4	3,2
12062425	Sallgast.....	4 223	7,6	3,1	88,0	1,3
12062440	Schilda.....	869	4,4	2,4	92,5	0,7
12062445	Schlieben.....	7 865	3,6	2,5	93,1	0,9
12062453	Schönborn.....	3 883	5,5	2,6	88,8	3,2
12062461	Schönwalde.....	15 616	3,2	4,5	91,4	0,9
12062464	Schraden.....	1 649	3,0	4,0	91,5	1,5
12062469	Sonnenwalde.....	11 929	3,7	3,2	91,7	1,5
12062492	Tröbitz.....	1 059	6,7	3,2	82,6	7,5
12062500	Uebigau-Wahrenbrück.....	13 561	4,5	3,8	89,6	2,1
<b>12063000</b>	<b>Havelland .....</b>	<b>172 731</b>	<b>7,2</b>	<b>3,9</b>	<b>85,9</b>	<b>3,0</b>
12063036	Brieselang.....	4 426	16,8	7,1	73,7	2,5
12063056	Dallgow-Döberitz.....	6 654	8,7	4,8	86,2	0,4
12063080	Falkensee.....	4 334	39,9	9,9	47,8	2,4
12063088	Friesack.....	8 403	3,7	3,1	91,9	1,3
12063094	Gollern.....	3 051	2,7	4,4	91,8	1,1

## 2 Anteile der Nutzungsarten an der Bodenfläche in Brandenburg am 31.12.2023 nach regionaler Gliederung (3.1)

Schlüssel- nummer	Kreisfreie Stadt Landkreis Gemeinde	Bodenfläche insgesamt	Davon			
			Siedlung	Verkehr	Vegetation	Gewässer
			10 000 000	20 000 000	30 000 000	40 000 000
		Hektar	Prozent			
12063112	Großderschau.....	2 015	4,6	2,6	89,9	3,0
12063134	Havelaue.....	7 480	2,4	2,0	84,4	11,2
12063142	Wiesenaue.....	4 693	3,8	2,9	92,2	1,1
12063148	Ketzin/Havel.....	9 365	9,8	2,8	76,7	10,7
12063161	Kleßen-Görne.....	4 218	1,5	2,1	92,6	3,8
12063165	Kotzen.....	4 287	2,7	2,9	92,0	2,4
12063186	Märkisch Luch.....	7 153	3,0	3,3	92,3	1,4
12063189	Milower Land.....	16 133	3,9	3,4	90,2	2,6
12063202	Mühlenberge.....	3 962	3,3	2,8	92,6	1,4
12063208	Nauen.....	26 815	6,0	3,8	88,9	1,3
12063212	Nennhausen.....	8 969	3,3	3,3	92,0	1,4
12063228	Paulinenaue.....	3 159	5,9	3,9	89,1	1,2
12063240	Pessin.....	2 040	4,1	2,5	92,2	1,3
12063244	Premnitz.....	4 627	13,3	5,2	78,6	2,9
12063252	Rathenow.....	11 310	12,6	4,7	79,0	3,7
12063256	Retzow.....	1 484	4,4	2,3	92,6	0,7
12063260	Rhinow.....	3 167	5,5	3,3	89,7	1,5
12063273	Schönwalde-Glien.....	9 735	8,4	4,1	86,0	1,5
12063274	Seeblick.....	4 841	2,8	2,6	82,8	11,8
12063293	Stechow-Ferchesar.....	5 122	3,5	3,4	90,3	2,8
12063357	Wustermark.....	5 288	15,4	9,5	73,3	1,8
<b>12064000</b>	<b>Märkisch-Oderland .....</b>	<b>215 866</b>	<b>8,1</b>	<b>3,4</b>	<b>85,9</b>	<b>2,6</b>
12064009	Alt Tucheband.....	3 068	5,1	2,9	90,9	1,1
12064029	Altlandsberg.....	10 660	8,7	3,1	87,4	0,8
12064044	Bad Freienwalde (Oder).....	13 111	8,1	3,1	85,5	3,3
12064053	Beiersdorf-Freudenberg.....	2 535	3,3	2,1	94,4	0,1
12064057	Bleyen-Genschmar.....	2 968	3,6	1,8	86,6	8,1
12064061	Bliesdorf.....	3 497	6,8	3,0	89,0	1,1
12064084	Buckow (Märkische Schweiz).....	1 442	10,4	4,2	72,0	13,3
12064125	Falkenberg.....	5 960	4,4	2,5	91,5	1,6
12064128	Falkenhagen (Mark).....	2 723	6,3	2,8	84,9	6,0
12064130	Fichtenhöhe.....	2 291	2,7	2,3	93,9	1,0
12064136	Fredersdorf-Vogelsdorf.....	1 642	46,4	13,0	39,5	1,1
12064153	Garzau-Garzin.....	2 610	4,1	2,6	91,5	1,9
12064172	Golzow.....	1 729	7,3	3,3	88,5	0,9
12064190	Gusow-Platkow.....	3 805	6,0	2,7	88,4	2,8
12064205	Heckelberg-Brunow.....	3 578	3,3	1,7	94,6	0,4
12064222	Höhenland.....	5 395	2,7	2,2	94,4	0,8
12064227	Hoppegarten.....	3 198	32,2	7,9	58,1	1,7
12064266	Küstriner Vorland.....	4 652	8,0	3,4	84,2	4,4
12064268	Lebus.....	5 442	6,4	3,1	87,0	3,4
12064274	Letschin.....	14 221	5,6	2,2	88,9	3,3
12064288	Lietzen.....	2 925	2,9	2,5	89,2	5,4
12064290	Lindendorf.....	4 014	4,5	2,7	91,6	1,3
12064303	Märkische Höhe.....	3 426	3,2	2,0	92,7	2,1
12064317	Müncheberg.....	15 229	6,2	3,5	88,2	2,1
12064336	Neuenhagen bei Berlin.....	1 961	47,5	12,9	39,0	0,6
12064340	Neuhardenberg.....	7 813	7,2	4,0	83,1	5,7
12064349	Neulewin.....	4 100	4,7	2,1	90,2	3,0
12064365	Neutrebbin.....	3 676	9,4	2,6	87,1	0,9
12064370	Oberbarnim.....	5 272	4,3	2,7	92,2	0,7
12064371	Oderaue.....	6 591	4,6	2,3	89,6	3,6
12064380	Petershagen/Eggersdorf.....	1 763	45,5	9,9	43,9	0,7
12064388	Podelzig.....	2 523	5,2	2,6	91,5	0,7
12064393	Prötzel.....	8 609	2,3	2,2	94,2	1,2

## 2 Anteile der Nutzungsarten an der Bodenfläche in Brandenburg am 31.12.2023 nach regionaler Gliederung (3.1)

Schlüssel- nummer	Kreisfreie Stadt Landkreis Gemeinde	Bodenfläche insgesamt	Davon			
			Siedlung	Verkehr	Vegetation	Gewässer
			10 000 000	20 000 000	30 000 000	40 000 000
		Hektar	Prozent			
12064408	Rehfelde.....	4 651	9,8	3,9	85,6	0,7
12064417	Reichenow-Möglin.....	2 282	4,4	2,7	91,5	1,5
12064420	Reitwein.....	2 390	3,1	2,4	89,4	5,0
12064428	Rüdersdorf bei Berlin.....	7 039	21,8	5,4	67,0	5,8
12064448	Seelow.....	4 273	11,4	5,0	82,3	1,3
12064472	Strausberg.....	6 794	15,9	6,6	72,2	5,3
12064480	Treplin.....	1 135	4,0	3,0	92,5	0,5
12064482	Vierlinden.....	6 974	4,0	3,4	91,0	1,6
12064484	Waldsiedersdorf.....	1 557	8,6	3,9	79,8	7,7
12064512	Wriezen.....	9 514	8,0	3,5	87,7	0,8
12064538	Zechin.....	2 785	4,8	2,0	92,1	1,1
12064539	Zeschdorf.....	4 044	4,1	2,4	89,5	4,0
<b>12065000</b>	<b>Oberhavel .....</b>	<b>180 818</b>	<b>7,5</b>	<b>3,4</b>	<b>85,5</b>	<b>3,6</b>
12065036	Birkenwerder.....	1 812	19,8	7,8	71,2	1,2
12065084	Fürstenberg/Havel.....	21 385	3,2	2,5	87,2	7,1
12065096	Gliencke/Nordbahn.....	461	65,4	15,2	18,9	0,5
12065100	Gransee.....	12 168	4,9	3,0	88,0	4,1
12065117	Großwoltersdorf.....	5 266	3,5	2,3	93,0	1,2
12065136	Hennigsdorf.....	3 148	25,4	7,2	59,9	7,6
12065144	Hohen Neuendorf.....	4 856	24,5	9,1	65,3	1,1
12065165	Kremmen.....	20 954	3,7	2,3	92,2	1,8
12065180	Leegebruch.....	645	31,8	8,7	56,6	2,9
12065193	Liebenwalde.....	14 214	3,8	2,1	90,6	3,4
12065198	Löwenberger Land.....	24 543	4,3	2,8	90,8	2,1
12065225	Mühlenbecker Land.....	5 265	16,3	6,1	74,7	3,0
12065251	Oberkrämer.....	10 362	9,7	4,0	84,7	1,6
12065256	Oranienburg.....	16 369	16,2	5,3	76,1	2,5
12065276	Schönermark.....	1 191	3,9	2,0	93,1	0,9
12065301	Sonnenberg.....	5 057	2,6	1,9	92,0	3,5
12065310	Stechlin.....	8 473	2,4	2,3	85,7	9,6
12065332	Velten.....	2 342	29,7	9,8	58,0	2,5
12065356	Zehdenick.....	22 306	5,4	2,9	87,1	4,6
<b>12066000</b>	<b>Oberspreewald-Lausitz .....</b>	<b>122 348</b>	<b>8,9</b>	<b>4,1</b>	<b>80,2</b>	<b>6,9</b>
12066008	Altdöbern.....	6 154	4,6	2,6	77,7	15,2
12066041	Bronkow.....	3 854	2,6	4,5	92,1	0,8
12066052	Calau.....	16 349	5,1	3,6	87,3	4,1
12066064	Frauendorf.....	2 083	3,5	2,4	92,1	1,9
12066104	Großkmehlen.....	1 388	8,4	4,2	85,7	1,7
12066112	Großräschen.....	8 186	10,2	4,3	79,2	6,3
12066116	Grünwald.....	1 345	4,3	2,5	91,6	1,6
12066120	Guteborn.....	1 669	3,8	2,6	89,6	4,0
12066124	Hermsdorf.....	3 303	2,9	2,4	91,6	3,0
12066132	Hohenbocka.....	1 560	13,5	3,8	80,4	2,3
12066168	Kroppen.....	1 525	4,4	3,7	86,0	5,9
12066176	Lauchhammer.....	8 930	14,5	4,0	77,0	4,5
12066188	Lindenau.....	1 117	6,6	3,9	86,1	3,5
12066196	Lübbenau/Spreewald.....	13 951	7,9	3,8	82,3	6,0
12066202	Luckaitztal.....	4 191	3,5	4,5	89,6	2,5
12066226	Neu-Seeland.....	3 799	3,8	6,3	84,6	5,3
12066228	Neupetershain.....	1 880	6,4	4,4	89,0	0,2
12066240	Ortrand.....	736	19,9	7,0	71,6	1,5
12066272	Ruhland.....	3 722	6,2	5,9	86,4	1,5
12066285	Schipkau.....	6 894	20,4	5,0	71,5	3,1
12066292	Schwarzbach.....	1 584	4,9	3,1	90,5	1,5

## 2 Anteile der Nutzungsarten an der Bodenfläche in Brandenburg am 31.12.2023 nach regionaler Gliederung (3.1)

Schlüssel- nummer	Kreisfreie Stadt Landkreis Gemeinde	Bodenfläche insgesamt	Davon			
			Siedlung	Verkehr	Vegetation	Gewässer
			10 000 000	20 000 000	30 000 000	40 000 000
		Hektar	Prozent			
12066296	Schwarzheide.....	3 344	19,7	5,6	69,1	5,6
12066304	Senftenberg.....	12 756	14,0	4,6	57,7	23,7
12066316	Tettau.....	884	6,4	2,7	89,6	1,3
12066320	Vetschau/Spreewald.....	11 142	8,0	3,8	81,0	7,1
<b>12067000</b>	<b>Oder-Spree .....</b>	<b>225 676</b>	<b>6,7</b>	<b>3,4</b>	<b>86,2</b>	<b>3,7</b>
12067024	Bad Saarow.....	5 036	13,0	4,0	57,8	25,2
12067036	Beeskow.....	7 790	10,1	4,3	83,4	2,2
12067040	Berkenbrück.....	1 784	4,5	4,6	82,4	8,5
12067072	Briesen (Mark).....	11 167	3,0	2,9	91,7	2,4
12067076	Brieskow-Finkenheerd.....	1 361	13,6	5,3	73,8	7,3
12067112	Diensdorf-Radlow.....	935	6,2	3,0	90,7	0,1
12067120	Eisenhüttenstadt.....	6 347	31,7	6,7	53,9	7,6
12067124	Erkner.....	1 653	23,6	8,9	59,7	7,8
12067137	Friedland.....	17 415	2,8	2,4	91,5	3,3
12067144	Fürstenwalde/Spree.....	7 067	21,4	6,7	69,8	2,1
12067173	Gosen-Neu Zittau.....	1 526	16,3	3,9	77,6	2,3
12067180	Groß Lindow.....	1 539	9,2	4,7	81,8	4,3
12067201	Grünheide (Mark).....	12 690	7,9	3,0	85,5	3,5
12067205	Grunow-Dammendorf.....	4 513	1,5	2,6	95,0	0,9
12067237	Jacobsdorf.....	5 058	4,7	3,9	90,8	0,5
12067288	Langewahl.....	1 345	4,5	3,6	90,2	1,7
12067292	Lawitz.....	607	11,1	4,0	84,3	0,6
12067324	Mixdorf.....	1 322	4,6	3,8	91,4	0,2
12067336	Müllrose.....	6 923	4,9	3,1	88,8	3,3
12067338	Neiße münde.....	4 228	4,2	3,5	89,6	2,6
12067357	Neuzelle.....	13 594	3,5	3,2	92,1	1,2
12067397	Ragow-Merz.....	4 375	1,4	2,4	95,7	0,5
12067408	Rauen.....	2 159	6,8	3,5	89,7	0,0
12067413	Reichenwalde.....	2 631	8,3	2,6	87,7	1,4
12067426	Rietz-Neuendorf.....	18 481	3,6	2,4	92,7	1,2
12067438	Schlaubetal.....	5 256	3,6	2,5	91,0	2,9
12067440	Schöneiche bei Berlin.....	1 673	34,0	8,6	56,8	0,6
12067458	Siehdichum.....	7 362	2,3	4,8	91,7	1,2
12067469	Spreenhagen.....	13 703	3,8	3,2	91,0	2,1
12067473	Steinhöfel.....	16 047	4,0	2,5	92,3	1,1
12067481	Storkow (Mark).....	18 072	5,9	2,8	80,8	10,5
12067493	Tauche.....	12 160	4,8	2,6	87,6	5,0
12067508	Vogelsang.....	586	11,7	4,6	82,5	1,2
12067520	Wendisch Rietz.....	2 507	7,1	4,9	83,7	4,4
12067528	Wiesenu.....	2 975	5,7	4,3	84,5	5,5
12067544	Woltersdorf.....	912	41,4	10,3	42,3	6,0
12067552	Ziltendorf.....	2 877	4,5	2,5	89,5	3,5
<b>12068000</b>	<b>Ostprignitz-Ruppin .....</b>	<b>252 646</b>	<b>4,1</b>	<b>2,9</b>	<b>89,7</b>	<b>3,3</b>
12068052	Breddin.....	4 497	2,7	2,6	93,3	1,3
12068072	Dabergotz.....	1 266	4,6	5,2	88,9	1,3
12068109	Dreetz.....	6 475	3,6	2,9	90,0	3,4
12068117	Fehrbellin.....	27 045	3,7	2,6	89,6	4,1
12068181	Heiligengrabe.....	20 765	3,7	3,1	92,1	1,1
12068188	Herzberg (Mark).....	1 873	4,7	3,4	90,0	1,9
12068264	Kyritz.....	15 738	5,4	3,4	86,8	4,4
12068280	Lindow (Mark).....	6 547	6,8	3,0	81,6	8,6
12068306	Märkisch Linden.....	4 419	4,1	3,4	91,6	0,8
12068320	Neuruppin.....	30 519	5,7	3,1	85,8	5,4
12068324	Neustadt (Dosse).....	7 587	5,8	3,6	88,9	1,7

## 2 Anteile der Nutzungsarten an der Bodenfläche in Brandenburg am 31.12.2023 nach regionaler Gliederung (3.1)

Schlüssel- nummer	Kreisfreie Stadt Landkreis Gemeinde	Bodenfläche insgesamt	Davon			
			Siedlung	Verkehr	Vegetation	Gewässer
			10 000 000	20 000 000	30 000 000	40 000 000
		Hektar	Prozent			
12068353	Rheinsberg.....	32 814	3,1	2,4	87,9	6,6
12068372	Rüthnick.....	1 769	3,8	2,9	91,9	1,4
12068409	Sieversdorf-Hohenofen.....	2 002	3,7	3,2	91,3	1,9
12068413	Storbeck-Frankendorf.....	4 269	1,2	1,9	96,6	0,3
12068417	Stüdenitz-Schönermark.....	2 435	3,2	3,0	92,4	1,4
12068425	Temnitzquell.....	6 576	1,8	3,3	93,7	1,2
12068426	Temnitztal.....	5 248	3,3	2,3	92,6	1,8
12068437	Vielitzsee.....	2 218	4,9	2,8	85,2	7,1
12068452	Walsleben.....	3 191	3,1	4,0	92,1	0,8
12068468	Wittstock/Dosse.....	42 021	3,8	3,2	91,9	1,1
12068477	Wusterhausen/Dosse.....	19 634	3,8	2,5	91,7	2,1
12068501	Zernitz-Lohm.....	3 737	3,7	2,8	91,8	1,6
<b>12069000</b>	<b>Potsdam-Mittelmark .....</b>	<b>259 203</b>	<b>6,0</b>	<b>3,7</b>	<b>87,8</b>	<b>2,5</b>
12069017	Beelitz.....	18 131	5,5	4,0	89,2	1,2
12069018	Beetzsee.....	2 128	11,3	3,3	81,2	4,1
12069019	Beetzseeheide.....	3 760	3,3	2,3	92,2	2,2
12069020	Bad Belzig.....	23 609	3,7	3,2	92,7	0,4
12069028	Bensdorf.....	3 434	3,0	3,7	91,2	2,2
12069052	Borkheide.....	676	30,7	9,4	60,0	
12069056	Borkwalde.....	489	29,7	8,8	61,5	
12069076	Brück.....	8 619	4,9	3,0	91,1	1,0
12069089	Buckautal.....	3 932	2,4	2,6	94,6	0,5
12069216	Golzow.....	4 024	3,8	3,1	92,2	0,9
12069224	Görzke.....	7 558	1,8	2,2	95,9	0,1
12069232	Gräben.....	4 062	1,5	2,8	95,2	0,5
12069249	Groß Kreutz (Havel).....	9 935	8,7	3,1	83,4	4,9
12069270	Havelsee.....	8 197	5,6	2,6	85,3	6,5
12069304	Kleinmachnow.....	1 191	49,7	15,0	32,4	2,9
12069306	Kloster Lehnin.....	20 092	6,3	3,5	85,8	4,4
12069345	Linthe.....	2 979	8,0	4,3	86,7	1,0
12069397	Michendorf.....	6 869	13,5	6,4	79,1	1,0
12069402	Mühlenfließ.....	5 872	2,7	3,4	93,5	0,4
12069448	Niemegk.....	4 511	5,6	3,8	90,2	0,5
12069454	Nuthetal.....	4 803	9,2	7,2	82,1	1,5
12069460	Päwesin.....	2 365	4,0	2,3	89,8	3,9
12069470	Planebruch.....	6 539	1,5	2,5	95,3	0,7
12069474	Planetal.....	4 276	3,5	3,1	92,4	1,0
12069485	Rabenstein/Fläming.....	7 918	1,6	3,4	94,8	0,1
12069537	Rosenau.....	4 974	2,6	2,6	93,7	1,1
12069541	Roskow.....	3 926	3,9	2,3	89,6	4,2
12069590	Schwielowsee.....	5 829	10,8	5,7	68,8	14,8
12069596	Seddiner See.....	2 398	12,4	7,8	71,4	8,5
12069604	Stahnsdorf.....	4 947	19,3	6,9	72,3	1,4
12069616	Teltow.....	2 159	35,6	10,9	52,0	1,5
12069632	Treuenbrietzen.....	21 243	3,5	2,9	93,1	0,5
12069648	Wenzlow.....	2 054	2,8	4,3	92,2	0,7
12069656	Werder (Havel).....	11 712	12,4	4,5	68,9	14,3
12069665	Wiesenburg/Mark.....	22 019	2,8	3,1	94,1	0,1
12069680	Wollin.....	2 800	3,1	3,4	92,8	0,7
12069688	Wusterwitz.....	2 378	10,3	4,4	79,8	5,5
12069696	Ziesar.....	6 796	3,5	4,5	91,3	0,7
<b>12070000</b>	<b>Prignitz .....</b>	<b>213 858</b>	<b>4,5</b>	<b>3,1</b>	<b>90,5</b>	<b>1,9</b>
12070008	Bad Wilsnack.....	7 938	3,6	3,5	91,5	1,5
12070028	Berge.....	2 661	5,2	2,7	91,3	0,8



## 2 Anteile der Nutzungsarten an der Bodenfläche in Brandenburg am 31.12.2023 nach regionaler Gliederung (3.1)

Schlüssel- nummer	Kreisfreie Stadt Landkreis Gemeinde	Bodenfläche insgesamt	Davon			
			Siedlung	Verkehr	Vegetation	Gewässer
			10 000 000	20 000 000	30 000 000	40 000 000
		Hektar	Prozent			
12070052 Breese.....		2 376	5,1	4,8	89,1	1,0
12070060 Cumlosen.....		2 218	4,3	3,1	83,5	9,1
12070096 Gerdshagen.....		2 299	6,0	4,0	89,2	0,8
12070125 Groß Pankow (Prignitz).....		25 078	3,2	2,9	93,1	0,8
12070145 Gültitz-Reetz.....		2 433	3,9	3,0	92,2	0,9
12070149 Gumtow.....		21 315	3,3	2,4	93,3	1,0
12070153 Halenbeck-Rohlsdorf.....		3 991	2,6	2,6	93,0	1,8
12070173 Karstädt.....		25 353	4,3	3,1	91,7	0,9
12070222 Kümmernitztal.....		2 038	4,2	2,8	91,1	2,0
12070236 Lanz.....		6 035	1,9	2,8	92,4	2,9
12070241 Legde/Quitze.....		4 182	2,4	3,0	90,1	4,5
12070244 Lenzen (Elbe).....		9 620	3,0	2,9	88,2	5,8
12070246 Lenzerwische.....		4 207	3,2	1,8	83,1	11,9
12070266 Marienfließ.....		7 770	3,6	2,5	93,3	0,6
12070280 Meyenburg.....		5 071	5,3	3,0	91,3	0,4
12070296 Perleberg.....		13 869	7,8	4,0	87,2	1,0
12070300 Pirov.....		3 781	2,4	2,2	94,4	1,0
12070302 Plattenburg.....		20 201	3,3	2,8	92,7	1,2
12070316 Pritzwalk.....		16 732	7,1	3,8	88,5	0,5
12070325 Putlitz.....		11 968	3,3	2,9	92,7	1,0
12070348 Rühstädt.....		2 915	2,6	2,3	82,0	13,2
12070393 Triglitz.....		3 182	3,8	3,0	92,2	0,9
12070416 Weisen.....		1 563	7,7	5,5	85,7	1,0
12070424 Wittenberge.....		5 063	19,4	6,0	66,1	8,5
<b>12071000 Spree-Neiße .....</b>		<b>165 700</b>	<b>9,5</b>	<b>3,6</b>	<b>84,0</b>	<b>2,9</b>
12071028 Briesen.....		913	7,6	3,8	87,0	1,6
12071032 Burg (Spreewald).....		3 526	15,4	3,7	77,5	3,5
12071041 Dissen-Striesow.....		1 998	4,9	3,8	88,6	2,7
12071044 Döbern.....		1 579	16,6	4,3	75,3	3,8
12071052 Drachhausen.....		3 840	2,7	2,0	94,6	0,7
12071057 Drebkau.....		14 390	7,7	3,2	87,1	2,0
12071060 Drehow.....		1 097	4,3	2,7	91,5	1,6
12071074 Felixsee.....		3 552	5,7	3,0	89,0	2,3
12071076 Forst (Lausitz).....		11 069	10,1	4,8	82,0	3,1
12071153 Groß Schacksdorf-Simmersdorf....		2 517	4,7	3,7	87,1	4,5
12071160 Guben.....		4 399	20,7	7,8	69,3	2,2
12071164 Guhow.....		668	6,3	4,6	87,8	1,3
12071176 Heinersbrück.....		2 398	3,8	3,3	92,2	0,8
12071189 Jämlitz-Klein Döben.....		2 872	2,5	2,3	94,9	0,4
12071193 Jänschwalde.....		8 237	17,2	3,0	79,0	0,9
12071244 Kolkwitz.....		10 467	8,1	5,0	84,0	2,8
12071294 Neiße-Malxetal.....		8 257	5,6	2,4	90,7	1,3
12071301 Neuhausen/Spree.....		13 423	6,6	4,6	84,2	4,6
12071304 Peitz.....		1 349	20,7	7,1	68,9	3,3
12071337 Schenkendöbern.....		21 505	3,7	2,5	92,0	1,7
12071341 Schmogrow-Fehrow.....		3 042	2,9	2,5	92,7	1,9
12071372 Spremberg.....		20 232	15,4	4,5	77,7	2,4
12071384 Tauer.....		4 222	2,1	1,8	95,1	1,0
12071386 Teichland.....		3 517	10,9	4,2	52,4	32,5
12071392 Tschernitz.....		1 326	13,3	3,5	79,6	3,6
12071401 Turnow-Preilack.....		3 802	9,0	2,3	88,3	0,4
12071408 Welzow.....		3 957	42,5	2,8	54,2	0,5
12071412 Werben.....		2 502	4,9	3,1	90,0	2,0
12071414 Wiesengrund.....		5 044	4,2	3,2	88,6	4,1



## 2 Anteile der Nutzungsarten an der Bodenfläche in Brandenburg am 31.12.2023 nach regionaler Gliederung (3.1)

Schlüssel- nummer	Kreisfreie Stadt Landkreis Gemeinde	Bodenfläche insgesamt	Davon			
			Siedlung	Verkehr	Vegetation	Gewässer
			10 000 000	20 000 000	30 000 000	40 000 000
		Hektar	Prozent			
<b>12072000 Teltow-Fläming .....</b>		<b>210 420</b>	<b>6,6</b>	<b>3,6</b>	<b>88,1</b>	<b>1,7</b>
12072002 Am Mellensee.....		10 468	8,2	3,0	84,6	4,1
12072014 Baruth/Mark.....		23 383	4,0	2,7	92,9	0,5
12072017 Blankenfelde-Mahlow.....		5 517	26,3	8,7	64,3	0,7
12072053 Dahme/Mark.....		16 257	2,8	2,7	94,1	0,3
12072055 Dahmetal.....		4 156	2,2	2,6	94,7	0,4
12072120 Großbeeren.....		5 189	12,0	8,4	78,3	1,3
12072157 Ihlow.....		4 769	1,9	2,4	95,1	0,6
12072169 Jüterbog.....		17 648	5,7	3,0	90,8	0,4
12072232 Luckenwalde.....		4 661	19,7	6,8	72,4	1,1
12072240 Ludwigsfelde.....		10 999	12,2	6,2	78,9	2,7
12072297 Niedergörsdorf.....		20 577	3,8	3,3	92,7	0,2
12072298 Niederer Fläming.....		18 613	2,4	2,7	94,5	0,4
12072312 Nuthe-Urstromtal.....		34 129	2,1	2,8	94,1	1,1
12072340 Rangsdorf.....		3 379	20,7	5,4	63,5	10,4
12072426 Trebbin.....		12 636	6,0	5,1	83,5	5,4
12072477 Zossen.....		18 038	15,3	3,5	77,0	4,3
<b>12073000 Uckermark .....</b>		<b>307 702</b>	<b>4,1</b>	<b>2,6</b>	<b>88,5</b>	<b>4,7</b>
12073008 Angermünde.....		32 424	3,8	2,9	88,6	4,7
12073069 Boitzenburger Land.....		21 738	2,8	2,4	88,2	6,5
12073085 Brüssow.....		10 181	2,9	2,3	92,6	2,2
12073093 Carmzow-Wallmow.....		3 206	2,3	1,9	92,6	3,3
12073097 Casekow.....		9 426	3,2	2,4	93,9	0,6
12073157 Flieth-Stegelitz.....		4 691	2,1	2,3	89,6	5,9
12073189 Gartz (Oder).....		6 188	3,5	2,8	89,4	4,3
12073201 Gerswalde.....		9 706	2,8	1,8	92,2	3,2
12073216 Göritz.....		2 555	3,8	2,2	92,7	1,3
12073225 Gramzow.....		6 620	3,4	2,6	91,5	2,4
12073261 Grünow.....		3 492	3,6	3,4	91,1	1,9
12073309 Hohenselchow-Groß Pinnow.....		4 150	3,2	3,4	92,9	0,6
12073384 Lychen.....		11 198	2,9	2,1	85,6	9,3
12073393 Mescherin.....		3 104	4,1	2,8	90,2	2,9
12073396 Milmersdorf.....		6 356	4,0	2,5	88,1	5,4
12073404 Mittenwalde.....		2 307	3,1	1,9	92,6	2,4
12073429 Nordwestuckermark.....		25 432	2,8	2,1	90,3	4,9
12073430 Oberuckersee.....		8 496	2,9	3,1	81,1	12,9
12073440 Pinnow.....		1 294	18,2	5,0	75,8	1,1
12073452 Prenzlau.....		14 297	8,1	3,5	79,0	9,4
12073458 Randowtal.....		6 419	2,5	2,3	92,9	2,2
12073490 Schenkenberg.....		3 016	3,3	2,7	92,0	2,0
12073520 Schönfeld.....		2 926	3,6	3,7	90,8	1,9
12073532 Schwedt/Oder.....		36 074	8,0	3,5	83,7	4,8
12073565 Tantow.....		3 547	2,8	2,7	93,6	0,9
12073569 Temmen-Ringenwalde.....		6 331	2,3	1,9	90,0	5,8
12073572 Templin.....		37 959	4,1	2,3	88,1	5,4
12073578 Uckerfelde.....		4 627	3,0	3,3	91,9	1,8
12073579 Uckerland.....		16 722	2,9	2,2	93,0	1,8
12073645 Zichow.....		3 222	3,2	2,4	93,3	1,1
<b>12000000 Land Brandenburg</b>		<b>2 965 436</b>	<b>6,7</b>	<b>3,5</b>	<b>86,3</b>	<b>3,5</b>

### 3 Gemeinden, Bevölkerung und Bodenfläche in Brandenburg am 31.12.2023 nach Nutzungsart und Gemeindegrößenklassen (9)

Gemeindegrößenklassen	Gemeinden	Bevölkerung <sup>1</sup>	Bodenfläche insgesamt	Davon			
				Siedlung	Verkehr	Vegetation	Gewässer
				10 000 000	20 000 000	30 000 000	40 000 000
	Anzahl	1 000	Hektar				
Unter 2 000 Einwohner.....	217	196,9	783 719	31 174	22 350	708 051	22 143
2 000 - 5 000 Einwohner.....	72	231,5	728 211	32 389	21 432	652 899	21 492
5 000 - 10 000 Einwohner.....	51	392,6	618 688	39 540	20 968	535 793	22 387
10 000 - 20 000 Einwohner.....	45	626,0	499 335	42 737	21 814	418 951	15 833
20 000 - 50 000 Einwohner.....	24	709,0	262 340	38 855	13 391	196 102	13 992
50 000 - 100 000 Einwohner....	3	231,4	54 319	10 185	3 366	35 654	5 113
100 000 - 200 000 Einwohner....	1	185,8	18 824	4 635	1 410	10 723	2 055
200 000 - 500 000 Einwohner....	–	–	–	–	–	–	–
500 000 und mehr Einwohner.....	–	–	–	–	–	–	–

<sup>1</sup> Stichtag 31.12. des Vorjahres

#### 4 Fläche für Siedlung in Brandenburg am 31.12.2023 nach Nutzungsart und regionaler Gliederung (1.1)

Schlüssel- nummer	Kreisfreie Stadt Landkreis Gemeinde	Bodenfläche insgesamt	Darunter				
			Siedlung	Wohnbau- fläche	davon		
					Industrie- und Gewerbefläche		
					zusammen	darunter	
						Industrie und Gewerbe	Lager- fläche
			10 000 000	11 000 000	12 000 000	12 010 000	12 010 200
Hektar							
12051000	Brandenburg an der Havel.....	22 973	3 955	1 142	1 410	934	4
12052000	Cottbus.....	16 561	3 777	1 411	864	474	19
12053000	Frankfurt (Oder).....	14 785	2 453	748	615	359	4
12054000	Potsdam.....	18 824	4 635	1 843	702	378	1
<b>12060000</b>	<b>Barnim.....</b>	<b>147 958</b>	<b>11 420</b>	<b>5 003</b>	<b>2 869</b>	<b>1 643</b>	<b>4</b>
12060005	Ahrensfelde.....	5 791	988	390	268	100	–
12060012	Althüttendorf.....	1 880	71	26	9	4	–
12060020	Bernau bei Berlin.....	10 419	1 677	828	314	171	3
12060024	Biesenthal.....	6 092	409	227	69	52	–
12060034	Breydin.....	3 531	75	31	13	6	–
12060036	Britz.....	1 550	152	67	60	40	–
12060045	Chorin.....	12 205	283	94	68	42	–
12060052	Eberswalde.....	9 363	1 632	565	585	458	0
12060068	Friedrichswalde.....	4 508	91	49	2	1	–
12060092	Hohenfinow.....	2 184	52	16	15	7	–
12060100	Joachimsthal.....	12 168	301	90	132	119	–
12060128	Liepe.....	1 085	57	23	5	3	–
12060149	Lunow-Stolzenhagen.....	3 391	191	49	14	11	–
12060154	Marienwerder.....	4 032	220	85	31	28	–
12060161	Melchow.....	1 659	66	48	6	4	–
12060172	Niederfinow.....	1 329	56	28	12	11	–
12060176	Oderberg.....	3 612	155	57	31	18	–
12060181	Panketal.....	2 586	870	627	89	11	–
12060185	Parsteinsee.....	1 706	55	18	4	2	–
12060192	Rüdnitz.....	1 392	128	60	30	13	–
12060198	Schorfheide.....	23 817	1 078	400	331	121	–
12060250	Sydower Fließ.....	3 239	106	39	13	11	–
12060269	Wandlitz.....	16 283	1 491	857	260	176	1
12060280	Werneuchen.....	11 702	1 047	314	498	220	–
12060296	Ziethen.....	2 436	168	15	11	10	–
<b>12061000</b>	<b>Dahme-Spreewald .....</b>	<b>227 450</b>	<b>13 977</b>	<b>6 221</b>	<b>3 248</b>	<b>2 147</b>	<b>6</b>
12061005	Alt Zauche-Wußwerk.....	3 331	87	36	21	21	1
12061017	Bersteland.....	2 950	114	48	47	43	–
12061020	Bestensee.....	3 805	536	302	103	91	–
12061061	Byhleguhre-Byhlen.....	3 580	88	52	14	14	–
12061097	Drahnsdorf.....	2 694	82	37	23	20	–
12061112	Eichwalde.....	279	208	184	7	4	–
12061164	Golßen.....	6 366	306	92	160	99	–
12061192	Groß Köris.....	6 902	313	167	56	30	–
12061216	Halbe.....	7 802	306	104	60	57	0
12061217	Heidesee.....	13 567	911	497	105	71	–
12061219	Heideblick.....	16 657	710	190	215	77	–
12061224	Jamlitz.....	4 342	80	40	8	2	0
12061244	Kasel-Golzig.....	3 439	111	36	38	32	–

#### 4 Fläche für Siedlung in Brandenburg am 31.12.2023 nach Nutzungsart und regionaler Gliederung (1.1)

Schlüssel- nummer	Kreisfreie Stadt Landkreis Gemeinde	Bodenfläche insgesamt	Darunter				
			Siedlung	Wohnbau- fläche	davon		
					Industrie- und Gewerbefläche		
					zusammen	darunter	
						Industrie und Gewerbe	Lager- fläche
			10 000 000	11 000 000	12 000 000	12 010 000	12 010 200
Hektar							
12061260	Königs Wusterhausen.....	9 604	1 974	1 105	446	321	–
12061265	Krausnick-Groß Wasserburg.....	5 479	92	34	17	16	–
12061308	Lieberose.....	7 303	194	63	29	23	–
12061316	Lübben (Spreewald).....	12 085	762	329	190	133	–
12061320	Luckau.....	20 744	1 724	301	354	205	–
12061328	Märkisch Buchholz.....	2 486	94	54	18	13	–
12061329	Märkische Heide.....	21 155	680	274	160	133	2
12061332	Mittenwalde.....	9 913	992	364	396	290	2
12061344	Münchehofe.....	6 232	88	47	5	3	–
12061352	Neu Zauche.....	3 904	124	64	33	28	–
12061405	Rietzneuendorf-Staakow.....	2 811	74	39	27	23	–
12061428	Schleppzig.....	3 065	64	34	19	17	–
12061433	Schönefeld.....	8 162	864	297	352	165	–
12061435	Schönwald.....	4 494	161	64	25	19	–
12061444	Schulzendorf.....	910	382	349	10	4	–
12061448	Schwerin.....	671	83	71	5	4	–
12061450	Schwiebichsee.....	13 141	335	91	49	32	–
12061470	Spreewaldheide.....	3 616	68	28	11	9	–
12061471	Steinreich.....	4 196	77	32	16	11	–
12061476	Straupitz.....	2 171	97	43	17	14	–
12061492	Teupitz.....	4 816	271	124	37	18	–
12061510	Unterspreewald.....	2 602	96	49	18	15	–
12061540	Wildau.....	911	380	198	136	75	–
12061572	Zeuthen.....	1 268	451	380	22	15	–
<b>12062000</b>	<b>Elbe-Elster .....</b>	<b>189 918</b>	<b>12 253</b>	<b>2 902</b>	<b>2 515</b>	<b>1 549</b>	<b>46</b>
12062024	Bad Liebenwerda.....	13 888	952	294	168	93	1
12062088	Crinitz.....	2 195	165	43	20	19	–
12062092	Doberlug-Kirchhain.....	15 036	892	245	159	124	24
12062124	Elsterwerda.....	4 050	596	170	170	112	1
12062128	Falkenberg/Elster.....	8 216	522	159	162	111	–
12062134	Fichtwald.....	3 176	117	25	17	5	–
12062140	Finsterwalde.....	7 752	1 133	229	422	103	0
12062177	Gorden-Staupitz.....	2 851	78	31	8	8	–
12062196	Gröden.....	2 214	147	46	36	22	–
12062208	Großthiemig.....	2 010	128	39	19	17	0
12062219	Heideland.....	3 174	80	21	1	1	–
12062224	Herzberg (Elster).....	14 901	754	207	199	155	–
12062232	Hirschfeld.....	2 046	90	43	18	17	–
12062237	Hohenbucko.....	4 304	103	27	9	5	–
12062240	Hohenleipisch.....	3 506	169	71	12	10	–
12062282	Kremnitzau.....	2 359	121	36	3	2	–
12062289	Lebusa.....	3 379	116	31	5	3	0
12062293	Lichterfeld-Schacksdorf.....	4 026	1 144	31	84	60	–
12062333	Massen-Niederlausitz.....	7 608	329	78	119	81	2
12062336	Merzdorf.....	1 280	49	33	4	4	–

#### 4 Fläche für Siedlung in Brandenburg am 31.12.2023 nach Nutzungsart und regionaler Gliederung (1.1)

Schlüssel- nummer	Kreisfreie Stadt Landkreis Gemeinde	Bodenfläche insgesamt	Darunter				
			Siedlung	Wohnbau- fläche	davon		
					Industrie- und Gewerbefläche		
					zusammen	darunter	
						Industrie und Gewerbe	Lager- fläche
			10 000 000	11 000 000	12 000 000	12 010 000	12 010 200
Hektar							
12062341	Mühlberg/Elbe.....	8 920	1 111	137	247	153	0
12062372	Plessa.....	5 274	305	81	105	87	–
12062410	Röderland.....	4 626	453	141	52	35	1
12062417	Rückersdorf.....	2 471	178	37	44	40	–
12062425	Sallgast.....	4 223	322	60	16	9	0
12062440	Schilda.....	869	38	9	14	14	–
12062445	Schlieben.....	7 865	281	78	50	30	–
12062453	Schönborn.....	3 883	212	49	27	23	3
12062461	Schönnewalde.....	15 616	503	115	75	34	13
12062464	Schraden.....	1 649	49	14	18	15	–
12062469	Sonnenwalde.....	11 929	437	116	98	72	–
12062492	Tröbitz.....	1 059	71	21	20	13	0
12062500	Uebigau-Wahrenbrück.....	13 561	607	187	112	76	1
<b>12063000</b>	<b>Havelland .....</b>	<b>172 731</b>	<b>12 368</b>	<b>4 949</b>	<b>2 182</b>	<b>1 235</b>	<b>23</b>
12063036	Brieselang.....	4 426	743	419	125	98	–
12063056	Dallgow-Döberitz.....	6 654	577	250	125	14	–
12063080	Falkensee.....	4 334	1 730	1 232	148	94	2
12063088	Friesack.....	8 403	313	79	29	20	3
12063094	Gollenberg.....	3 051	82	23	0	0	–
12063112	Großderschau.....	2 015	92	17	1	–	–
12063134	Havelaue.....	7 480	177	52	1	0	–
12063142	Wiesenaue.....	4 693	178	45	1	1	–
12063148	Ketzin/Havel.....	9 365	920	217	327	186	–
12063161	Kleßen-Görne.....	4 218	63	17	0	–	–
12063165	Kotzen.....	4 287	118	37	7	1	–
12063186	Märkisch Luch.....	7 153	217	65	9	8	–
12063189	Milower Land.....	16 133	629	211	69	36	–
12063202	Mühlenberge.....	3 962	129	43	9	2	–
12063208	Nauen.....	26 815	1 611	448	455	200	0
12063212	Nennhausen.....	8 969	297	95	19	15	–
12063228	Paulinenaue.....	3 159	185	58	10	8	–
12063240	Pessin.....	2 040	83	36	13	8	–
12063244	Premnitz.....	4 627	616	213	236	168	–
12063252	Rathenow.....	11 310	1 425	533	266	151	4
12063256	Retzow.....	1 484	65	26	5	5	–
12063260	Rhinow.....	3 167	173	45	41	22	–
12063273	Schönwalde-Glien.....	9 735	818	422	82	46	–
12063274	Seeblick.....	4 841	134	38	3	1	–
12063293	Stechow-Ferchesar.....	5 122	179	46	2	1	–
12063357	Wustermark.....	5 288	814	280	200	150	14
<b>12064000</b>	<b>Märkisch-Oderland .....</b>	<b>215 866</b>	<b>17 531</b>	<b>6 880</b>	<b>3 303</b>	<b>1 869</b>	<b>74</b>
12064009	Alt Tucheband.....	3 068	157	64	6	4	0
12064029	Altlandsberg.....	10 660	924	313	112	90	2
12064044	Bad Freienwalde (Oder).....	13 111	1 068	381	184	137	5

#### 4 Fläche für Siedlung in Brandenburg am 31.12.2023 nach Nutzungsart und regionaler Gliederung (1.1)

Schlüssel- nummer	Kreisfreie Stadt Landkreis Gemeinde	Bodenfläche insgesamt	Darunter				
			Siedlung	Wohnbau- fläche	davon		
					Industrie- und Gewerbefläche		
					zusammen	darunter	
						Industrie und Gewerbe	Lager- fläche
			10 000 000	11 000 000	12 000 000	12 010 000	12 010 200
Hektar							
12064053	Beiersdorf-Freudenberg.....	2 535	84	27	18	8	1
12064057	Bleyen-Genschmar.....	2 968	106	37	3	2	–
12064061	Bliesdorf.....	3 497	238	60	101	28	–
12064084	Buckow (Märkische Schweiz).....	1 442	150	56	4	0	0
12064125	Falkenberg.....	5 960	263	131	17	12	–
12064128	Falkenhagen (Mark).....	2 723	172	46	12	8	–
12064130	Fichtenhöhe.....	2 291	63	35	14	9	–
12064136	Fredersdorf-Vogelsdorf.....	1 642	762	468	128	90	2
12064153	Garzau-Garzin.....	2 610	107	29	32	13	–
12064172	Golzow.....	1 729	126	48	25	22	11
12064190	Gusow-Platkow.....	3 805	229	69	32	31	0
12064205	Heckelberg-Brunow.....	3 578	117	41	17	8	1
12064222	Höhenland.....	5 395	145	66	29	25	–
12064227	Hoppegarten.....	3 198	1 031	417	295	169	1
12064266	Küsttriner Vorland.....	4 652	373	146	60	44	6
12064268	Lebus.....	5 442	351	155	48	36	1
12064274	Letschin.....	14 221	791	282	134	63	2
12064288	Lietzen.....	2 925	84	33	5	5	–
12064290	Lindendorf.....	4 014	181	85	33	21	–
12064303	Märkische Höhe.....	3 426	109	45	9	9	0
12064317	Müncheberg.....	15 229	951	334	149	92	1
12064336	Neuenhagen bei Berlin.....	1 961	931	531	131	61	4
12064340	Neuhardenberg.....	7 813	562	119	311	73	3
12064349	Neulewin.....	4 100	194	78	20	19	0
12064365	Neutrebbin.....	3 676	347	82	155	10	–
12064370	Oberbarnim.....	5 272	228	96	32	29	0
12064371	Oderaue.....	6 591	301	121	12	6	0
12064380	Petershagen/Eggersdorf.....	1 763	802	577	33	12	1
12064388	Podelzig.....	2 523	131	56	36	34	0
12064393	Prötzel.....	8 609	200	57	34	22	4
12064408	Rehfelde.....	4 651	455	228	54	40	3
12064417	Reichenow-Möglin.....	2 282	100	44	10	2	0
12064420	Reitwein.....	2 390	75	34	12	12	–
12064428	Rüdersdorf bei Berlin.....	7 039	1 537	408	443	313	6
12064448	Seelow.....	4 273	485	164	127	68	–
12064472	Strausberg.....	6 794	1 079	400	163	96	15
12064480	Treplin.....	1 135	46	18	4	0	0
12064482	Vierlinden.....	6 974	278	110	46	27	–
12064484	Waldsieversdorf.....	1 557	134	38	27	26	–
12064512	Wriezen.....	9 514	766	212	173	84	2
12064538	Zechin.....	2 785	133	62	8	7	1
12064539	Zeschdorf.....	4 044	166	74	4	1	0
<b>12065000</b>	<b>Oberhavel .....</b>	<b>180 818</b>	<b>13 472</b>	<b>5 974</b>	<b>2 031</b>	<b>1 251</b>	<b>31</b>
12065036	Birkenwerder.....	1 812	359	246	39	12	–
12065084	Fürstenberg/Havel.....	21 385	687	233	77	36	2

#### 4 Fläche für Siedlung in Brandenburg am 31.12.2023 nach Nutzungsart und regionaler Gliederung (1.1)

Schlüssel- nummer	Kreisfreie Stadt Landkreis Gemeinde	Bodenfläche insgesamt	Darunter				
			Siedlung	Wohnbau- fläche	davon		
					Industrie- und Gewerbefläche		
					zusammen	darunter	
						Industrie und Gewerbe	Lager- fläche
			10 000 000	11 000 000	12 000 000	12 010 000	12 010 200
Hektar							
12065096	Gliencke/Nordbahn.....	461	301	270	5	0	–
12065100	Gransee.....	12 168	597	162	103	82	0
12065117	Großwoltersdorf.....	5 266	184	43	4	3	–
12065136	Hennigsdorf.....	3 148	799	289	298	242	–
12065144	Hohen Neuendorf.....	4 856	1 188	743	53	17	0
12065165	Kremmen.....	20 954	769	284	91	37	2
12065180	Leegebruch.....	645	205	170	7	2	–
12065193	Liebenwalde.....	14 214	547	178	68	49	1
12065198	Löwenberger Land.....	24 543	1 056	406	98	52	4
12065225	Mühlenbecker Land.....	5 265	856	517	62	41	3
12065251	Oberkrämer.....	10 362	1 007	413	198	121	2
12065256	Oranienburg.....	16 369	2 645	1 253	469	287	14
12065276	Schönermark.....	1 191	47	16	13	7	–
12065301	Sonnenberg.....	5 057	132	49	2	2	0
12065310	Stechlin.....	8 473	201	60	7	0	–
12065332	Velten.....	2 342	696	209	273	150	–
12065356	Zehdenick.....	22 306	1 198	433	165	111	2
<b>12066000</b>	<b>Oberspreewald-Lausitz .....</b>	<b>122 348</b>	<b>10 875</b>	<b>3 381</b>	<b>2 953</b>	<b>1 479</b>	<b>12</b>
12066008	Altdöbern.....	6 154	280	74	50	18	–
12066041	Bronkow.....	3 854	101	40	3	2	–
12066052	Calau.....	16 349	826	301	106	63	3
12066064	Frauendorf.....	2 083	74	43	3	2	–
12066104	Großkmehlen.....	1 388	117	49	11	8	–
12066112	Großräschen.....	8 186	836	294	222	91	0
12066116	Grünewald.....	1 345	57	30	1	0	–
12066120	Guteborn.....	1 669	64	31	5	4	0
12066124	Hermisdorf.....	3 303	97	45	2	–	–
12066132	Hohenbocka.....	1 560	211	45	4	1	0
12066168	Kroppen.....	1 525	67	34	2	1	–
12066176	Lauchhammer.....	8 930	1 295	506	355	240	–
12066188	Lindenau.....	1 117	74	29	8	1	–
12066196	Lübbenau/Spreewald.....	13 951	1 108	334	346	248	3
12066202	Luckaitztal.....	4 191	147	46	61	33	–
12066226	Neu-Seeland.....	3 799	144	38	56	2	–
12066228	Neupetershain.....	1 880	121	64	8	6	–
12066240	Ortrand.....	736	147	66	27	22	0
12066272	Ruhland.....	3 722	232	127	40	32	0
12066285	Schipkau.....	6 894	1 408	218	516	83	–
12066292	Schwarzbach.....	1 584	78	35	3	1	–
12066296	Schwarzheide.....	3 344	659	167	357	292	–
12066304	Senftenberg.....	12 756	1 785	456	512	173	3
12066316	Tettau.....	884	57	32	6	1	–
12066320	Vetschau/Spreewald.....	11 142	892	275	249	154	1
<b>12067000</b>	<b>Oder-Spree .....</b>	<b>225 676</b>	<b>15 148</b>	<b>5 679</b>	<b>3 529</b>	<b>2 515</b>	<b>28</b>

#### 4 Fläche für Siedlung in Brandenburg am 31.12.2023 nach Nutzungsart und regionaler Gliederung (1.1)

Schlüssel- nummer	Kreisfreie Stadt Landkreis Gemeinde	Bodenfläche insgesamt	Darunter				
			Siedlung	Wohnbau- fläche	davon		
					Industrie- und Gewerbefläche		
					zusammen	darunter	
						Industrie und Gewerbe	Lager- fläche
			10 000 000	11 000 000	12 000 000	12 010 000	12 010 200
Hektar							
12067024	Bad Saarow.....	5 036	656	228	47	29	0
12067036	Beeskow.....	7 790	785	242	215	141	16
12067040	Berkenbrück.....	1 784	81	51	3	2	–
12067072	Briesen (Mark).....	11 167	336	143	52	26	–
12067076	Brieskow-Finkenheerd.....	1 361	185	82	55	48	–
12067112	Diensdorf-Radlow.....	935	58	34	4	3	–
12067120	Eisenhüttenstadt.....	6 347	2 015	317	1 003	836	0
12067124	Erkner.....	1 653	390	216	56	19	–
12067137	Friedland.....	17 415	487	177	63	41	0
12067144	Fürstenwalde/Spree.....	7 067	1 511	557	526	261	2
12067173	Gosen-Neu Zittau.....	1 526	248	95	24	4	–
12067180	Groß Lindow.....	1 539	141	72	5	1	–
12067201	Grünheide (Mark).....	12 690	1 009	312	315	297	0
12067205	Grunow-Dammendorf.....	4 513	69	33	10	7	–
12067237	Jacobsdorf.....	5 058	239	97	66	38	–
12067288	Langewahl.....	1 345	60	31	5	3	–
12067292	Lawitz.....	607	67	26	11	2	–
12067324	Mixdorf.....	1 322	61	36	3	2	–
12067336	Müllrose.....	6 923	338	160	54	44	0
12067338	Neiße münde.....	4 228	179	95	29	26	–
12067357	Neuzelle.....	13 594	480	196	46	29	–
12067397	Ragow-Merz.....	4 375	63	37	3	2	–
12067408	Rauen.....	2 159	146	87	1	1	–
12067413	Reichenwalde.....	2 631	218	51	21	19	–
12067426	Rietz-Neuendorf.....	18 481	662	252	95	55	0
12067438	Schlaubetal.....	5 256	188	103	32	29	0
12067440	Schöneiche bei Berlin.....	1 673	569	403	52	36	–
12067458	Siehdichum.....	7 362	169	70	20	12	–
12067469	Spreenhagen.....	13 703	514	158	143	136	3
12067473	Steinhöfel.....	16 047	649	237	163	100	–
12067481	Storkow (Mark).....	18 072	1 069	362	249	156	3
12067493	Tauche.....	12 160	583	230	81	70	1
12067508	Vogelsang.....	586	69	32	14	6	–
12067520	Wendisch Rietz.....	2 507	177	77	9	3	–
12067528	Wiesenu.....	2 975	170	44	21	11	0
12067544	Woltersdorf.....	912	378	258	25	19	–
12067552	Ziltendorf.....	2 877	129	75	8	6	–
<b>12068000</b>	<b>Ostprignitz-Ruppin .....</b>	<b>252 646</b>	<b>10 233</b>	<b>3 055</b>	<b>1 990</b>	<b>1 055</b>	<b>4</b>
12068052	Breddin.....	4 497	123	44	9	5	1
12068072	Dabergotz.....	1 266	58	17	6	6	–
12068109	Dreetz.....	6 475	236	88	15	12	–
12068117	Fehrbellin.....	27 045	1 014	333	194	151	–
12068181	Heiligengrabe.....	20 765	775	214	238	162	–
12068188	Herzberg (Mark).....	1 873	88	36	11	7	0
12068264	Kyritz.....	15 738	852	257	220	111	–



#### 4 Fläche für Siedlung in Brandenburg am 31.12.2023 nach Nutzungsart und regionaler Gliederung (1.1)

Schlüssel- nummer	Kreisfreie Stadt Landkreis Gemeinde	Bodenfläche insgesamt	Darunter				
			Siedlung	Wohnbau- fläche	davon		
					Industrie- und Gewerbefläche		
					zusammen	darunter	
						Industrie und Gewerbe	Lager- fläche
			10 000 000	11 000 000	12 000 000	12 010 000	12 010 200
Hektar							
12068280	Lindow (Mark).....	6 547	442	133	17	6	0
12068306	Märkisch Linden.....	4 419	181	40	64	44	–
12068320	Neuruppin.....	30 519	1 749	588	328	149	0
12068324	Neustadt (Dosse).....	7 587	438	104	109	45	0
12068353	Rheinsberg.....	32 814	1 025	284	75	47	0
12068372	Rüthnick.....	1 769	67	32	1	–	–
12068409	Sieversdorf-Hohenofen.....	2 002	73	29	3	3	–
12068413	Storbeck-Frankendorf.....	4 269	53	17	6	5	–
12068417	Stüdenitz-Schönermark.....	2 435	78	24	15	11	–
12068425	Temnitzquell.....	6 576	121	36	33	28	–
12068426	Temnitztal.....	5 248	176	61	17	13	–
12068437	Vielitzsee.....	2 218	108	29	1	–	–
12068452	Walsleben.....	3 191	99	27	28	19	–
12068468	Wittstock/Dosse.....	42 021	1 598	409	467	155	1
12068477	Wusterhausen/Dosse.....	19 634	737	207	120	72	1
12068501	Zernitz-Lohm.....	3 737	139	46	12	2	–
<b>12069000</b>	<b>Potsdam-Mittelmark .....</b>	<b>259 203</b>	<b>15 590</b>	<b>6 179</b>	<b>2 939</b>	<b>1 672</b>	<b>40</b>
12069017	Beelitz.....	18 131	1 005	432	128	67	2
12069018	Beetzsee.....	2 128	241	95	26	14	–
12069019	Beetzseeheide.....	3 760	125	34	11	2	–
12069020	Bad Belzig.....	23 609	864	278	223	170	–
12069028	Bensdorf.....	3 434	102	54	19	12	–
12069052	Borkheide.....	676	207	114	21	16	0
12069056	Borkwalde.....	489	145	86	1	0	–
12069076	Brück.....	8 619	423	139	106	67	0
12069089	Buckautal.....	3 932	93	23	4	1	–
12069216	Golzow.....	4 024	155	54	24	7	0
12069224	Görzke.....	7 558	139	55	26	21	–
12069232	Gräben.....	4 062	63	20	8	8	0
12069249	Groß Kreutz (Havel).....	9 935	864	329	259	77	2
12069270	Havelsee.....	8 197	460	121	139	28	–
12069304	Kleinmachnow.....	1 191	592	427	66	33	–
12069306	Kloster Lehnin.....	20 092	1 268	422	294	149	9
12069345	Linthe.....	2 979	238	32	99	87	3
12069397	Michendorf.....	6 869	927	456	122	36	1
12069402	Mühlenfließ.....	5 872	161	49	16	10	1
12069448	Niemegk.....	4 511	253	58	103	69	1
12069454	Nuthetal.....	4 803	442	217	52	14	4
12069460	Päwesin.....	2 365	94	26	9	1	–
12069470	Planebruch.....	6 539	97	34	16	14	–
12069474	Planetetal.....	4 276	149	25	42	36	–
12069485	Rabenstein/Fläming.....	7 918	126	33	24	22	–
12069537	Rosenau.....	4 974	131	42	11	3	–
12069541	Roskow.....	3 926	155	56	18	2	–
12069590	Schwielowsee.....	5 829	629	314	55	31	1

#### 4 Fläche für Siedlung in Brandenburg am 31.12.2023 nach Nutzungsart und regionaler Gliederung (1.1)

Schlüssel- nummer	Kreisfreie Stadt Landkreis Gemeinde	Bodenfläche insgesamt	Darunter				
			Siedlung	Wohnbau- fläche	davon		
					Industrie- und Gewerbefläche		
					zusammen	darunter	
						Industrie und Gewerbe	Lager- fläche
			10 000 000	11 000 000	12 000 000	12 010 000	12 010 200
Hektar							
12069596	Seddiner See.....	2 398	297	78	80	74	0
12069604	Stahnsdorf.....	4 947	956	377	183	125	4
12069616	Teltow.....	2 159	770	430	158	105	–
12069632	Treuenbrietzen.....	21 243	739	263	105	52	5
12069648	Wenzlow.....	2 054	58	25	3	2	0
12069656	Werder (Havel).....	11 712	1 448	590	242	120	3
12069665	Wiesenburg/Mark.....	22 019	608	167	160	136	0
12069680	Wollin.....	2 800	85	35	5	2	1
12069688	Wusterwitz.....	2 378	246	120	16	6	1
12069696	Ziesar.....	6 796	235	68	66	53	0
<b>12070000</b>	<b>Prignitz .....</b>	<b>213 858</b>	<b>9 590</b>	<b>2 374</b>	<b>1 864</b>	<b>1 081</b>	<b>17</b>
12070008	Bad Wilsnack.....	7 938	287	95	35	25	2
12070028	Berge.....	2 661	140	35	13	7	0
12070052	Breese.....	2 376	122	67	5	2	–
12070060	Cumlosen.....	2 218	94	36	12	7	1
12070096	Gerdshagen.....	2 299	138	18	83	41	–
12070125	Groß Pankow (Prignitz).....	25 078	800	193	66	37	–
12070145	Gülitz-Reetz.....	2 433	95	21	1	1	–
12070149	Gumtow.....	21 315	702	127	86	48	0
12070153	Halenbeck-Rohlsdorf.....	3 991	105	41	19	12	–
12070173	Karstädt.....	25 353	1 102	207	209	174	0
12070222	Kümmernitztal.....	2 038	85	24	3	3	–
12070236	Lanz.....	6 035	116	38	6	5	–
12070241	Legde/Quitzebel.....	4 182	101	27	5	3	–
12070244	Lenzen (Elbe).....	9 620	293	86	36	25	0
12070246	Lenzerwische.....	4 207	135	58	9	6	–
12070266	Marienfließ.....	7 770	277	34	146	8	–
12070280	Meyenburg.....	5 071	270	71	67	42	1
12070296	Perleberg.....	13 869	1 088	239	291	130	–
12070300	Pirow.....	3 781	91	23	5	3	–
12070302	Plattenburg.....	20 201	663	171	56	39	0
12070316	Pritzwalk.....	16 732	1 189	278	341	251	7
12070325	Putlitz.....	11 968	398	91	57	27	1
12070348	Rühstädt.....	2 915	77	21	5	3	–
12070393	Triglitz.....	3 182	122	25	26	2	0
12070416	Weisen.....	1 563	121	50	20	14	0
12070424	Wittenberge.....	5 063	981	295	262	169	4
<b>12071000</b>	<b>Spree-Neiße .....</b>	<b>165 700</b>	<b>15 688</b>	<b>4 478</b>	<b>3 095</b>	<b>1 564</b>	<b>20</b>
12071028	Briesen.....	913	69	37	7	5	–
12071032	Burg (Spreewald).....	3 526	542	265	42	13	0
12071041	Dissen-Striesow.....	1 998	98	57	2	0	0
12071044	Döbern.....	1 579	262	131	54	29	–
12071052	Drachhausen.....	3 840	104	58	4	4	–
12071057	Drebkau.....	14 390	1 109	288	100	60	1

#### 4 Fläche für Siedlung in Brandenburg am 31.12.2023 nach Nutzungsart und regionaler Gliederung (1.1)

Schlüssel- nummer	Kreisfreie Stadt Landkreis Gemeinde	Bodenfläche insgesamt	Darunter				
			Siedlung	Wohnbau- fläche	davon		
					Industrie- und Gewerbefläche		
					zusammen	darunter	
						Industrie und Gewerbe	Lager- fläche
			10 000 000	11 000 000	12 000 000	12 010 000	12 010 200
Hektar							
12071060	Drehnow.....	1 097	47	33	3	3	–
12071074	Felixsee.....	3 552	202	97	17	6	–
12071076	Forst (Lausitz).....	11 069	1 113	502	251	178	0
12071153	Groß Schacksdorf-Simmersdorf.....	2 517	119	50	17	11	–
12071160	Guben.....	4 399	911	319	299	208	–
12071164	Guhrow.....	668	42	30	3	2	–
12071176	Heinersbrück.....	2 398	91	39	3	1	–
12071189	Jämlitz-Klein Döben.....	2 872	71	36	2	1	–
12071193	Jänschwalde.....	8 237	1 413	92	299	217	–
12071244	Kolkwitz.....	10 467	848	445	152	90	–
12071294	Neiße-Malxetal.....	8 257	462	108	244	26	9
12071301	Neuhausen/Spree.....	13 423	881	299	173	16	–
12071304	Peitz.....	1 349	279	127	71	34	1
12071337	Schenkendöbern.....	21 505	802	224	69	43	–
12071341	Schmogrow-Fehrow.....	3 042	89	49	3	2	–
12071372	Spremberg.....	20 232	3 121	631	619	486	5
12071384	Tauer.....	4 222	90	46	4	3	1
12071386	Teichland.....	3 517	382	55	280	28	–
12071392	Tschernitz.....	1 326	176	69	40	32	–
12071401	Turnow-Preilack.....	3 802	344	63	248	9	0
12071408	Welzow.....	3 957	1 683	144	61	37	0
12071412	Werben.....	2 502	124	85	18	15	–
12071414	Wiesengrund.....	5 044	212	97	9	5	1
<b>12072000</b>	<b>Teltow-Fläming .....</b>	<b>210 420</b>	<b>13 927</b>	<b>3 841</b>	<b>3 320</b>	<b>1 906</b>	<b>4</b>
12072002	Am Mellensee.....	10 468	861	166	65	34	–
12072014	Baruth/Mark.....	23 383	938	162	342	186	1
12072017	Blankenfelde-Mahlow.....	5 517	1 452	785	239	154	–
12072053	Dahme/Mark.....	16 257	462	125	98	58	–
12072055	Dahmetal.....	4 156	91	20	29	7	0
12072120	Großbeeren.....	5 189	621	148	272	112	–
12072157	Ihlow.....	4 769	92	17	2	2	–
12072169	Jüterbog.....	17 648	1 013	270	273	179	–
12072232	Luckenwalde.....	4 661	917	372	262	181	0
12072240	Ludwigsfelde.....	10 999	1 347	362	532	448	2
12072297	Niedergörsdorf.....	20 577	778	202	219	161	–
12072298	Niederer Fläming.....	18 613	442	60	69	44	–
12072312	Nuthe-Urstromtal.....	34 129	708	195	136	60	0
12072340	Rangsdorf.....	3 379	698	320	128	68	–
12072426	Trebbin.....	12 636	754	256	178	89	–
12072477	Zossen.....	18 038	2 754	380	474	125	0
<b>12073000</b>	<b>Uckermark .....</b>	<b>307 702</b>	<b>12 622</b>	<b>3 622</b>	<b>3 494</b>	<b>2 420</b>	<b>0</b>
12073008	Angermünde.....	32 424	1 236	426	193	131	–
12073069	Boitzenburger Land.....	21 738	607	154	85	64	–
12073085	Brüssow.....	10 181	292	108	41	29	–

#### 4 Fläche für Siedlung in Brandenburg am 31.12.2023 nach Nutzungsart und regionaler Gliederung (1.1)

Schlüssel- nummer	Kreisfreie Stadt Landkreis Gemeinde	Bodenfläche insgesamt	Darunter				
			Siedlung	Wohnbau- fläche	davon		
					Industrie- und Gewerbefläche		
					zusammen	darunter	
						Industrie und Gewerbe	Lager- fläche
			10 000 000	11 000 000	12 000 000	12 010 000	12 010 200
Hektar							
12073093	Carmzow-Wallmow.....	3 206	74	28	7	2	–
12073097	Casekow.....	9 426	299	107	46	31	–
12073157	Flieth-Stegelitz.....	4 691	101	41	9	5	–
12073189	Gartz (Oder).....	6 188	218	94	21	9	–
12073201	Gerswalde.....	9 706	276	119	20	15	–
12073216	Göritz.....	2 555	97	45	11	6	–
12073225	Gramzow.....	6 620	226	96	34	23	0
12073261	Grünow.....	3 492	126	60	10	4	–
12073309	Hohenselchow-Groß Pinnow.....	4 150	133	20	39	23	–
12073384	Lychen.....	11 198	327	100	63	48	0
12073393	Mescherin.....	3 104	128	35	20	18	–
12073396	Milmersdorf.....	6 356	256	57	59	36	0
12073404	Mittenwalde.....	2 307	71	29	6	3	–
12073429	Nordwestuckermark.....	25 432	702	230	105	77	–
12073430	Oberuckersee.....	8 496	247	106	21	11	–
12073440	Pinnow.....	1 294	235	28	162	141	–
12073452	Prenzlau.....	14 297	1 163	261	412	291	–
12073458	Randowtal.....	6 419	162	52	11	6	–
12073490	Schenkenberg.....	3 016	101	29	26	12	–
12073520	Schönfeld.....	2 926	104	18	31	15	–
12073532	Schwedt/Oder.....	36 074	2 886	592	1 506	1 232	–
12073565	Tantow.....	3 547	98	44	11	4	–
12073569	Temmen-Ringenwalde.....	6 331	146	33	5	2	–
12073572	Templin.....	37 959	1 574	450	434	115	0
12073578	Uckerfelde.....	4 627	138	60	30	18	–
12073579	Uckerland.....	16 722	493	168	71	46	–
12073645	Zichow.....	3 222	102	32	5	4	–
<b>12000000</b>	<b>Land Brandenburg</b>	<b>2 965 436</b>	<b>199 516</b>	<b>69 680</b>	<b>42 923</b>	<b>25 533</b>	<b>339</b>

#### 4 Fläche für Siedlung in Brandenburg am 31.12.2023 nach Nutzungsart und regionaler Gliederung (1.1)

Schlüssel- nummer	Kreisfreie Stadt Landkreis Gemeinde	Darunter					
		davon					
		Industrie- und Gewerbefläche					
		darunter					
		Handel und Dienst- leistung	Ver- sorgungs- anlage	darunter	Entsorgung	darunter	
				Förder- anlage		Deponie (oberirdisch)	Deponie (untertägig)
		12 020 000	12 030 000	12 030 100	12 040 000	12 040 300	12 040 400
		Hektar					
12051000	Brandenburg an der Havel.....	196	218	–	18	–	–
12052000	Cottbus.....	186	111	–	85	28	–
12053000	Frankfurt (Oder).....	160	55	–	28	–	10
12054000	Potsdam.....	211	54	–	47	20	–
<b>12060000</b>	<b>Barnim.....</b>	<b>311</b>	<b>617</b>	<b>1</b>	<b>236</b>	<b>63</b>	<b>–</b>
12060005	Ahrensfelde.....	53	101	–	8	–	–
12060012	Althüttendorf.....	5	0	–	0	–	–
12060020	Bernau bei Berlin.....	62	26	–	12	–	–
12060024	Biesenthal.....	11	4	–	2	–	–
12060034	Breydin.....	1	5	–	0	–	–
12060036	Britz.....	5	13	–	2	–	–
12060045	Chorin.....	4	19	–	1	–	–
12060052	Eberswalde.....	55	21	–	49	–	–
12060068	Friedrichswalde.....	1	0	–	–	–	–
12060092	Hohenfinow.....	0	6	–	–	–	–
12060100	Joachimsthal.....	11	0	–	1	–	–
12060128	Liepe.....	0	1	–	0	–	–
12060149	Lunow-Stolzenhagen.....	0	2	1	0	–	–
12060154	Marienwerder.....	1	0	–	2	–	–
12060161	Melchow.....	1	–	–	0	–	–
12060172	Niederfinow.....	1	0	–	–	–	–
12060176	Oderberg.....	2	11	–	–	–	–
12060181	Panketal.....	12	2	–	64	63	–
12060185	Parsteinsee.....	0	1	–	–	–	–
12060192	Rüdnitz.....	1	0	–	16	–	–
12060198	Schorfheide.....	44	140	–	25	–	–
12060250	Sydower Fließ.....	0	1	–	0	–	–
12060269	Wandlitz.....	26	11	–	41	–	–
12060280	Werneuchen.....	13	253	–	11	0	–
12060296	Ziethen.....	0	–	–	–	–	–
<b>12061000</b>	<b>Dahme-Spreewald .....</b>	<b>376</b>	<b>453</b>	<b>3</b>	<b>246</b>	<b>12</b>	<b>–</b>
12061005	Alt Zauche-Wußwerk.....	0	–	–	–	–	–
12061017	Bersteland.....	1	2	–	2	–	–
12061020	Bestensee.....	2	7	–	0	–	–
12061061	Byhleguhre-Byhlen.....	0	0	–	–	–	–
12061097	Drahnsdorf.....	1	2	–	0	–	–
12061112	Eichwalde.....	3	1	–	0	–	–
12061164	Golßen.....	12	1	–	44	–	–
12061192	Groß Köris.....	3	21	–	0	–	–
12061216	Halbe.....	2	0	–	1	–	–
12061217	Heidesee.....	14	12	–	8	–	–
12061219	Heideblick.....	2	135	–	0	–	–
12061224	Jamlitz.....	–	5	–	–	–	–
12061244	Kasel-Golzig.....	0	0	–	5	–	–

#### 4 Fläche für Siedlung in Brandenburg am 31.12.2023 nach Nutzungsart und regionaler Gliederung (1.1)

Schlüssel- nummer	Kreisfreie Stadt Landkreis Gemeinde	Darunter					
		davon					
		Industrie- und Gewerbefläche					
		darunter					
		Handel und Dienst- leistung	Ver- sorgungs- anlage	darunter  Förder- anlage	Entsorgung	darunter	
						Deponie (oberirdisch)	Deponie (untertägig)
		12 020 000	12 030 000	12 030 100	12 040 000	12 040 300	12 040 400
		Hektar					
12061260	Königs Wusterhausen.....	47	16	–	58	–	–
12061265	Krausnick-Groß Wasserburg.....	0	0	–	1	–	–
12061308	Lieberose.....	3	3	–	0	–	–
12061316	Lübben (Spreewald).....	29	14	–	13	3	–
12061320	Luckau.....	17	121	–	11	5	–
12061328	Märkisch Buchholz.....	1	0	–	5	–	–
12061329	Märkische Heide.....	8	14	–	5	–	–
12061332	Mittenwalde.....	28	37	–	37	–	–
12061344	Münchehofe.....	1	0	0	0	–	–
12061352	Neu Zauche.....	1	4	–	0	–	–
12061405	Rietzneuendorf-Staakow.....	3	2	–	–	–	–
12061428	Schlepzig.....	2	0	–	–	–	–
12061433	Schönefeld.....	120	14	1	51	4	–
12061435	Schönwald.....	1	4	–	1	–	–
12061444	Schulzendorf.....	5	0	–	–	–	–
12061448	Schwerin.....	1	0	–	–	–	–
12061450	Schwielochsee.....	2	14	2	1	–	–
12061470	Spreewaldheide.....	–	2	–	–	–	–
12061471	Steinreich.....	1	3	–	1	–	–
12061476	Straupitz.....	1	1	–	–	–	–
12061492	Teupitz.....	3	14	–	0	–	–
12061510	Unterspreewald.....	3	0	–	–	–	–
12061540	Wildau.....	55	2	–	0	–	–
12061572	Zeuthen.....	6	1	–	0	–	–
<b>12062000</b>	<b>Elbe-Elster .....</b>	<b>214</b>	<b>557</b>	<b>3</b>	<b>129</b>	<b>19</b>	<b>–</b>
12062024	Bad Liebenwerda.....	22	41	–	2	–	–
12062088	Crinitz.....	1	0	–	0	–	–
12062092	Doberlug-Kirchhain.....	13	18	2	5	5	–
12062124	Elsterwerda.....	35	12	–	6	–	–
12062128	Falkenberg/Elster.....	12	23	–	3	–	–
12062134	Fichtwald.....	0	12	–	0	–	–
12062140	Finsterwalde.....	33	235	–	46	–	–
12062177	Gorden-Staupitz.....	0	0	–	–	–	–
12062196	Gröden.....	4	6	–	1	–	–
12062208	Großthiemig.....	1	0	–	1	–	–
12062219	Heideland.....	0	1	–	–	–	–
12062224	Herzberg (Elster).....	26	6	–	6	–	–
12062232	Hirschfeld.....	0	0	–	–	–	–
12062237	Hohenbucko.....	1	0	–	0	–	–
12062240	Hohenleipisch.....	1	1	–	–	–	–
12062282	Kremmitzau.....	–	1	–	0	–	–
12062289	Lebusa.....	2	0	–	0	–	–
12062293	Lichterfeld-Schacksdorf.....	2	23	–	0	–	–
12062333	Massen-Niederlausitz.....	15	13	–	8	–	–
12062336	Merzdorf.....	1	0	–	0	–	–

#### 4 Fläche für Siedlung in Brandenburg am 31.12.2023 nach Nutzungsart und regionaler Gliederung (1.1)

Schlüssel- nummer	Kreisfreie Stadt Landkreis Gemeinde	Darunter					
		davon					
		Industrie- und Gewerbefläche					
		darunter					
		Handel und Dienst- leistung	Ver- sorgungs- anlage	darunter	Entsorgung	darunter	
				Förder- anlage		Deponie (oberirdisch)	Deponie (untertägig)
12 020 000	12 030 000	12 030 100	12 040 000	12 040 300	12 040 400		
Hektar							
12062341	Mühlberg/Elbe.....	6	77	–	12	–	–
12062372	Plessa.....	4	10	–	–	–	–
12062410	Röderland.....	3	15	–	0	–	–
12062417	Rückersdorf.....	2	2	–	1	–	–
12062425	Sallgast.....	0	7	–	–	–	–
12062440	Schilda.....	0	0	–	–	–	–
12062445	Schlieben.....	5	12	–	1	–	–
12062453	Schönborn.....	1	0	–	3	–	–
12062461	Schönnewalde.....	10	30	–	1	–	–
12062464	Schraden.....	3	0	–	–	–	–
12062469	Sonnenwalde.....	5	5	1	7	–	–
12062492	Tröbitz.....	0	2	–	4	4	–
12062500	Uebigau-Wahrenbrück.....	6	5	–	23	10	–
<b>12063000</b>	<b>Havelland .....</b>	<b>291</b>	<b>318</b>	<b>0</b>	<b>259</b>	<b>–</b>	<b>–</b>
12063036	Brieselang.....	6	22	–	0	–	–
12063056	Dallgow-Döberitz.....	29	66	–	13	–	–
12063080	Falkensee.....	36	5	–	2	–	–
12063088	Friesack.....	4	4	–	0	–	–
12063094	Gollenberg.....	–	–	–	–	–	–
12063112	Großderschau.....	1	–	–	–	–	–
12063134	Havelaue.....	1	0	–	0	–	–
12063142	Wiesenaue.....	–	0	–	–	–	–
12063148	Ketzin/Havel.....	25	16	–	97	–	–
12063161	Kleßen-Görne.....	–	0	–	–	–	–
12063165	Kotzen.....	1	5	–	0	–	–
12063186	Märkisch Luch.....	0	1	–	–	–	–
12063189	Milower Land.....	6	25	–	1	–	–
12063202	Mühlenberge.....	0	0	–	7	–	–
12063208	Nauen.....	60	92	–	97	–	–
12063212	Nennhausen.....	1	1	–	1	–	–
12063228	Paulinenaue.....	1	1	–	0	–	–
12063240	Pessin.....	1	4	–	–	–	–
12063244	Premnitz.....	9	17	–	11	–	–
12063252	Rathenow.....	61	33	–	16	–	–
12063256	Retzow.....	–	0	–	–	–	–
12063260	Rhinow.....	1	8	–	–	–	–
12063273	Schönwalde-Glien.....	21	2	–	11	–	–
12063274	Seeblick.....	0	0	0	2	–	–
12063293	Stechow-Ferchesar.....	0	0	–	0	–	–
12063357	Wustermark.....	25	18	–	1	–	–
<b>12064000</b>	<b>Märkisch-Oderland .....</b>	<b>360</b>	<b>865</b>	<b>0</b>	<b>152</b>	<b>5</b>	<b>–</b>
12064009	Alt Tucheband.....	2	1	–	0	–	–
12064029	Altlandsberg.....	15	3	–	1	–	–
12064044	Bad Freienwalde (Oder).....	20	7	–	12	–	–

#### 4 Fläche für Siedlung in Brandenburg am 31.12.2023 nach Nutzungsart und regionaler Gliederung (1.1)

Schlüssel- nummer	Kreisfreie Stadt Landkreis Gemeinde	Darunter					
		davon					
		Industrie- und Gewerbefläche					
		darunter					
		Handel und Dienst- leistung	Ver- sorgungs- anlage	darunter	Entsorgung	darunter	
				Förder- anlage		Deponie (oberirdisch)	Deponie (untertägig)
		12 020 000	12 030 000	12 030 100	12 040 000	12 040 300	12 040 400
Hektar							
12064053	Beiersdorf-Freudenberg.....	0	5	–	3	–	–
12064057	Bleyen-Genschmar.....	1	0	–	–	–	–
12064061	Bliesdorf.....	1	73	–	–	–	–
12064084	Buckow (Märkische Schweiz).....	3	1	–	–	–	–
12064125	Falkenberg.....	2	2	–	0	–	–
12064128	Falkenhagen (Mark).....	1	0	–	2	–	–
12064130	Fichtenhöhe.....	0	5	–	–	–	–
12064136	Fredersdorf-Vogelsdorf.....	35	0	–	0	–	–
12064153	Garzau-Garzin.....	2	17	–	–	–	–
12064172	Golzow.....	1	2	–	–	–	–
12064190	Gusow-Platkow.....	1	0	–	0	–	–
12064205	Heckelberg-Brunow.....	1	2	–	5	–	–
12064222	Höhenland.....	1	2	–	–	–	–
12064227	Hoppegarten.....	59	1	–	65	–	–
12064266	Küstriner Vorland.....	3	4	0	4	–	–
12064268	Lebus.....	4	8	–	0	–	–
12064274	Letschin.....	16	53	–	2	–	–
12064288	Lietzen.....	–	–	–	–	–	–
12064290	Lindendorf.....	1	10	–	–	–	–
12064303	Märkische Höhe.....	0	0	–	–	–	–
12064317	Müncheberg.....	21	24	–	10	–	–
12064336	Neuenhagen bei Berlin.....	14	49	–	1	–	–
12064340	Neuhardenberg.....	5	229	–	4	–	–
12064349	Neulewin.....	1	0	–	–	–	–
12064365	Neutrebbin.....	1	141	–	2	–	–
12064370	Oberbarnim.....	1	1	–	0	–	–
12064371	Oderaue.....	1	5	–	–	–	–
12064380	Petershagen/Eggersdorf.....	17	3	–	0	–	–
12064388	Podelzig.....	0	2	–	0	–	–
12064393	Prötzel.....	1	6	–	4	–	–
12064408	Rehfelde.....	7	3	–	3	–	–
12064417	Reichenow-Möglin.....	0	8	–	–	–	–
12064420	Reitwein.....	0	0	–	–	–	–
12064428	Rüdersdorf bei Berlin.....	33	72	–	15	–	–
12064448	Seelow.....	16	42	–	–	–	–
12064472	Strausberg.....	49	12	–	3	–	–
12064480	Treplin.....	–	3	–	–	–	–
12064482	Vierlinden.....	6	6	–	7	–	–
12064484	Waldsiedersdorf.....	1	0	–	–	–	–
12064512	Wriezen.....	14	59	–	9	5	–
12064538	Zechin.....	0	0	–	–	–	–
12064539	Zeschdorf.....	3	0	–	–	–	–
<b>12065000</b>	<b>Oberhavel .....</b>	<b>329</b>	<b>298</b>	<b>–</b>	<b>93</b>	<b>5</b>	<b>–</b>
12065036	Birkenwerder.....	12	14	–	2	2	–
12065084	Fürstenberg/Havel.....	13	17	–	11	–	–



#### 4 Fläche für Siedlung in Brandenburg am 31.12.2023 nach Nutzungsart und regionaler Gliederung (1.1)

Schlüssel- nummer	Kreisfreie Stadt Landkreis Gemeinde	Darunter					
		davon					
		Industrie- und Gewerbefläche					
		darunter					
		Handel und Dienst- leistung	Ver- sorgungs- anlage	darunter	Entsorgung	darunter	
				Förder- anlage		Deponie (oberirdisch)	Deponie (untertägig)
12 020 000	12 030 000	12 030 100	12 040 000	12 040 300	12 040 400		
Hektar							
12065096	Glienicke/Nordbahn.....	5	0	—	0	—	—
12065100	Gransee.....	10	7	—	5	—	—
12065117	Großwoltersdorf.....	0	0	—	—	—	—
12065136	Hennigsdorf.....	18	28	—	0	—	—
12065144	Hohen Neuendorf.....	19	1	—	2	—	—
12065165	Kremmen.....	8	36	—	4	0	—
12065180	Leegebruch.....	4	0	—	0	—	—
12065193	Liebenwalde.....	9	5	—	5	—	—
12065198	Löwenberger Land.....	11	20	—	14	—	—
12065225	Mühlenbecker Land.....	13	8	—	0	—	—
12065251	Oberkrämer.....	46	24	—	1	—	—
12065256	Oranienburg.....	122	40	—	16	3	—
12065276	Schönermark.....	—	0	—	5	—	—
12065301	Sonnenberg.....	—	0	—	—	—	—
12065310	Stechlin.....	1	0	—	5	—	—
12065332	Velten.....	25	69	—	13	—	—
12065356	Zehdenick.....	14	28	—	9	—	—
<b>12066000</b>	<b>Oberspreewald-Lausitz .....</b>	<b>249</b>	<b>1 111</b>	<b>—</b>	<b>95</b>	<b>19</b>	<b>18</b>
12066008	Altdöbern.....	3	26	—	3	—	—
12066041	Bronkow.....	1	1	—	—	—	—
12066052	Calau.....	20	21	—	2	—	—
12066064	Frauendorf.....	1	0	—	0	—	—
12066104	Großkmehlen.....	1	2	—	—	—	—
12066112	Großräschen.....	31	86	—	14	—	—
12066116	Grünewald.....	0	0	—	0	—	—
12066120	Guteborn.....	1	0	—	0	—	—
12066124	Hermsdorf.....	1	0	—	1	—	—
12066132	Hohenbocka.....	1	0	—	2	—	—
12066168	Kroppen.....	1	0	—	0	—	—
12066176	Lauchhammer.....	42	39	—	27	—	18
12066188	Lindenau.....	1	6	—	—	—	—
12066196	Lübbenau/Spreewald.....	38	53	—	6	—	—
12066202	Luckaitztal.....	0	28	—	—	—	—
12066226	Neu-Seeland.....	1	54	—	—	—	—
12066228	Neupetershain.....	2	0	—	—	—	—
12066240	Ortrand.....	4	1	—	—	—	—
12066272	Ruhland.....	4	4	—	0	—	—
12066285	Schipkau.....	16	396	—	18	18	—
12066292	Schwarzbach.....	0	0	—	0	0	—
12066296	Schwarzheide.....	17	45	—	3	0	—
12066304	Senftenberg.....	52	280	—	4	—	—
12066316	Tettau.....	0	4	—	—	—	—
12066320	Vetschau/Spreewald.....	13	67	—	15	—	—
<b>12067000</b>	<b>Oder-Spree .....</b>	<b>390</b>	<b>381</b>	<b>—</b>	<b>215</b>	<b>3</b>	<b>7</b>

#### 4 Fläche für Siedlung in Brandenburg am 31.12.2023 nach Nutzungsart und regionaler Gliederung (1.1)

Schlüssel- nummer	Kreisfreie Stadt Landkreis Gemeinde	Darunter					
		davon					
		Industrie- und Gewerbefläche					
		darunter					
		Handel und Dienst- leistung	Ver- sorgungs- anlage	darunter  Förder- anlage	Entsorgung	darunter	
						Deponie (oberirdisch)	Deponie (untertägig)
		12 020 000	12 030 000	12 030 100	12 040 000	12 040 300	12 040 400
		Hektar					
12067024	Bad Saarow.....	17	1	–	1	–	–
12067036	Beeskow.....	29	28	–	17	–	–
12067040	Berkenbrück.....	0	1	–	–	–	–
12067072	Briesen (Mark).....	6	20	–	0	–	–
12067076	Brieskow-Finkenheerd.....	6	1	–	0	–	–
12067112	Diensdorf-Radlow.....	1	0	–	0	–	–
12067120	Eisenhüttenstadt.....	60	44	–	44	–	–
12067124	Erkner.....	30	3	–	4	3	–
12067137	Friedland.....	12	6	–	3	–	–
12067144	Fürstenwalde/Spree.....	94	130	–	41	–	–
12067173	Gosen-Neu Zittau.....	18	0	–	1	–	–
12067180	Groß Lindow.....	1	3	–	–	–	–
12067201	Grünheide (Mark).....	5	10	–	2	–	–
12067205	Grunow-Dammendorf.....	2	1	–	–	–	–
12067237	Jacobsdorf.....	7	14	–	7	–	–
12067288	Langewahl.....	1	0	–	1	–	–
12067292	Lawitz.....	0	0	–	9	–	–
12067324	Mixdorf.....	0	0	–	0	–	–
12067336	Müllrose.....	6	2	–	3	–	3
12067338	Neiße münde.....	0	2	–	1	–	–
12067357	Neuzelle.....	14	2	–	1	–	–
12067397	Ragow-Merz.....	–	1	–	–	–	–
12067408	Rauen.....	0	0	–	0	–	–
12067413	Reichenwalde.....	2	0	–	0	–	–
12067426	Rietz-Neuendorf.....	4	9	–	26	–	–
12067438	Schlaubetal.....	3	0	–	–	–	–
12067440	Schöneiche bei Berlin.....	7	4	–	4	–	4
12067458	Siehdichum.....	3	5	–	0	–	–
12067469	Spreenhagen.....	6	1	–	0	–	–
12067473	Steinhöfel.....	11	53	–	0	–	–
12067481	Storkow (Mark).....	24	32	–	37	–	–
12067493	Tauche.....	5	4	–	1	–	–
12067508	Vogelsang.....	1	–	–	8	–	–
12067520	Wendisch Rietz.....	5	0	–	0	–	–
12067528	Wiesenu.....	3	3	–	4	–	–
12067544	Woltersdorf.....	5	0	–	–	–	–
12067552	Ziltendorf.....	2	0	–	0	–	–
<b>12068000</b>	<b>Ostprignitz-Ruppin .....</b>	<b>254</b>	<b>431</b>	<b>–</b>	<b>181</b>	<b>1</b>	<b>–</b>
12068052	Breddin.....	1	2	–	–	–	–
12068072	Dabergotz.....	–	0	–	–	–	–
12068109	Dreetz.....	0	2	–	0	–	–
12068117	Fehrbellin.....	24	7	–	13	–	–
12068181	Heiligengrabe.....	4	64	–	8	–	–
12068188	Herzberg (Mark).....	1	4	–	–	–	–
12068264	Kyritz.....	34	16	–	60	–	–

#### 4 Fläche für Siedlung in Brandenburg am 31.12.2023 nach Nutzungsart und regionaler Gliederung (1.1)

Schlüssel- nummer	Kreisfreie Stadt Landkreis Gemeinde	Darunter					
		davon					
		Industrie- und Gewerbefläche					
		darunter					
		Handel und Dienst- leistung	Ver- sorgungs- anlage	darunter	Entsorgung	darunter	
				Förder- anlage		Deponie (oberirdisch)	Deponie (untertägig)
		12 020 000	12 030 000	12 030 100	12 040 000	12 040 300	12 040 400
Hektar							
12068280	Lindow (Mark).....	5	5	–	0	–	–
12068306	Märkisch Linden.....	1	4	–	5	–	–
12068320	Neuruppin.....	62	29	–	47	–	–
12068324	Neustadt (Dosse).....	13	42	–	9	1	–
12068353	Rheinsberg.....	21	6	–	0	–	–
12068372	Rüthnick.....	1	1	–	0	–	–
12068409	Sieversdorf-Hohenofen.....	–	0	–	0	–	–
12068413	Storbeck-Frankendorf.....	–	0	–	1	–	–
12068417	Stüdenitz-Schönermark.....	–	4	–	–	–	–
12068425	Temnitzquell.....	2	1	–	1	–	–
12068426	Temnitztal.....	1	2	–	1	–	–
12068437	Vielitzsee.....	0	0	–	0	–	–
12068452	Walsleben.....	1	7	–	–	–	–
12068468	Wittstock/Dosse.....	66	219	–	25	–	–
12068477	Wusterhausen/Dosse.....	14	12	–	10	–	–
12068501	Zernitz-Lohm.....	3	3	–	–	–	–
<b>12069000</b>	<b>Potsdam-Mittelmark .....</b>	<b>347</b>	<b>388</b>	<b>–</b>	<b>395</b>	<b>161</b>	<b>1</b>
12069017	Beelitz.....	22	12	–	10	7	–
12069018	Beetzsee.....	6	0	–	–	–	–
12069019	Beetzseeheide.....	9	–	–	–	–	–
12069020	Bad Belzig.....	22	19	–	12	–	–
12069028	Bensdorf.....	6	0	–	0	–	–
12069052	Borkheide.....	5	0	–	–	–	–
12069056	Borkwalde.....	0	0	–	–	–	–
12069076	Brück.....	6	21	–	13	–	–
12069089	Buckautal.....	–	3	–	–	–	–
12069216	Golzow.....	7	8	–	–	–	–
12069224	Görzke.....	1	1	–	3	–	–
12069232	Gräben.....	0	0	–	–	–	–
12069249	Groß Kreutz (Havel).....	17	6	–	158	60	–
12069270	Havelsee.....	3	80	–	28	17	–
12069304	Kleinmachnow.....	26	2	–	0	–	–
12069306	Kloster Lehnin.....	22	113	–	7	–	1
12069345	Linthe.....	8	2	–	0	–	–
12069397	Michendorf.....	15	15	–	44	44	–
12069402	Mühlenfließ.....	0	4	–	1	–	–
12069448	Niemegk.....	3	1	–	28	27	–
12069454	Nuthetal.....	10	20	–	0	–	–
12069460	Päwesin.....	9	0	–	–	–	–
12069470	Planebruch.....	–	0	–	3	–	–
12069474	Planetetal.....	4	0	–	2	–	–
12069485	Rabenstein/Fläming.....	1	1	–	–	–	–
12069537	Rosenau.....	0	3	–	5	4	–
12069541	Roskow.....	2	0	–	13	–	–
12069590	Schwielowsee.....	16	2	–	0	–	–

#### 4 Fläche für Siedlung in Brandenburg am 31.12.2023 nach Nutzungsart und regionaler Gliederung (1.1)

Schlüssel- nummer	Kreisfreie Stadt Landkreis Gemeinde	Darunter					
		davon					
		Industrie- und Gewerbefläche					
		darunter					
		Handel und Dienst- leistung	Ver- sorgungs- anlage	darunter	Entsorgung	darunter	
				Förder- anlage		Deponie (oberirdisch)	Deponie (untertägig)
		12 020 000	12 030 000	12 030 100	12 040 000	12 040 300	12 040 400
Hektar							
12069596	Seddiner See.....	4	1	–	1	–	–
12069604	Stahnsdorf.....	12	1	–	36	–	–
12069616	Teltow.....	37	8	–	2	0	–
12069632	Treuenbrietzen.....	9	40	–	2	–	–
12069648	Wenzlow.....	0	1	–	–	–	–
12069656	Werder (Havel).....	52	7	–	11	0	–
12069665	Wiesenburg/Mark.....	3	16	–	5	–	–
12069680	Wollin.....	0	2	–	2	1	–
12069688	Wusterwitz.....	4	0	–	5	–	–
12069696	Ziesar.....	5	0	–	4	–	–
<b>12070000</b>	<b>Prignitz .....</b>	<b>179</b>	<b>523</b>	<b>–</b>	<b>49</b>	<b>8</b>	<b>–</b>
12070008	Bad Wilsnack.....	4	2	–	4	2	–
12070028	Berge.....	1	4	–	1	–	–
12070052	Breese.....	0	3	–	0	–	–
12070060	Cumlosen.....	0	0	–	4	–	–
12070096	Gerdshagen.....	–	39	–	1	–	–
12070125	Groß Pankow (Prignitz).....	0	28	–	1	–	–
12070145	Gülitz-Reetz.....	–	0	–	–	–	–
12070149	Gumtow.....	2	35	–	2	–	–
12070153	Halenbeck-Rohlsdorf.....	1	6	–	–	–	–
12070173	Karstädt.....	10	21	–	1	–	–
12070222	Kümmernitztal.....	0	0	–	–	–	–
12070236	Lanz.....	0	0	–	–	–	–
12070241	Legde/Quitzebel.....	–	1	–	1	–	–
12070244	Lenzen (Elbe).....	5	3	–	2	–	–
12070246	Lenzerwische.....	2	0	–	–	–	–
12070266	Marienfließ.....	0	137	–	1	–	–
12070280	Meyenburg.....	8	16	–	1	–	–
12070296	Perleberg.....	39	109	–	11	–	–
12070300	Pirow.....	0	1	–	0	–	–
12070302	Plattenburg.....	7	8	–	0	–	–
12070316	Pritzwalk.....	47	31	–	11	5	–
12070325	Putlitz.....	7	22	–	1	–	–
12070348	Rühstädt.....	2	1	–	–	–	–
12070393	Triglitz.....	–	24	–	0	–	–
12070416	Weisen.....	2	4	–	0	–	–
12070424	Wittenberge.....	41	25	–	7	–	–
<b>12071000</b>	<b>Spree-Neiße .....</b>	<b>228</b>	<b>1 194</b>	<b>–</b>	<b>67</b>	<b>11</b>	<b>–</b>
12071028	Briesen.....	1	0	–	–	–	–
12071032	Burg (Spreewald).....	27	2	–	0	–	–
12071041	Dissen-Striesow.....	1	0	–	0	–	–
12071044	Döbern.....	12	11	–	2	–	–
12071052	Drachhausen.....	–	0	–	–	–	–
12071057	Drebkau.....	6	30	–	4	2	–

#### 4 Fläche für Siedlung in Brandenburg am 31.12.2023 nach Nutzungsart und regionaler Gliederung (1.1)

Schlüssel- nummer	Kreisfreie Stadt Landkreis Gemeinde	Darunter					
		davon					
		Industrie- und Gewerbefläche					
		darunter					
		Handel und Dienst- leistung	Ver- sorgungs- anlage	darunter	Entsorgung	darunter	
				Förder- anlage		Deponie (oberirdisch)	Deponie (untertägig)
12 020 000	12 030 000	12 030 100	12 040 000	12 040 300	12 040 400		
Hektar							
12071060	Drehnow.....	0	–	–	–	–	
12071074	Felixsee.....	1	9	–	1	–	
12071076	Forst (Lausitz).....	29	22	–	20	1	
12071153	Groß Schacksdorf-Simmersdorf.....	1	5	–	1	–	
12071160	Guben.....	36	43	–	11	6	
12071164	Guhrow.....	1	–	–	–	–	
12071176	Heinersbrück.....	1	1	–	–	–	
12071189	Jämlitz-Klein Döben.....	0	0	–	–	–	
12071193	Jänschwalde.....	2	78	–	0	–	
12071244	Kolkwitz.....	31	27	–	0	–	
12071294	Neiße-Malxetal.....	1	202	–	–	–	
12071301	Neuhausen/Spree.....	9	145	–	2	1	
12071304	Peitz.....	13	15	–	6	–	
12071337	Schenkendöbern.....	4	19	–	3	–	
12071341	Schmogrow-Fehrow.....	0	0	–	0	–	
12071372	Spremberg.....	43	76	–	10	–	
12071384	Tauer.....	1	0	–	–	–	
12071386	Teichland.....	1	250	–	–	–	
12071392	Tschernitz.....	2	6	–	1	–	
12071401	Turnow-Preilack.....	0	238	–	1	1	
12071408	Welzow.....	3	12	–	1	–	
12071412	Werben.....	0	0	–	3	–	
12071414	Wiesengrund.....	1	3	–	–	–	
<b>12072000</b>	<b>Teltow-Fläming .....</b>	<b>410</b>	<b>423</b>	<b>0</b>	<b>447</b>	<b>34</b>	
12072002	Am Mellensee.....	7	7	–	12	–	
12072014	Baruth/Mark.....	7	108	–	6	–	
12072017	Blankenfelde-Mahlow.....	57	21	–	4	–	
12072053	Dahme/Mark.....	11	22	–	6	–	
12072055	Dahmetal.....	–	22	–	–	–	
12072120	Großbeeren.....	106	11	–	1	–	
12072157	Ihlow.....	0	0	–	–	–	
12072169	Jüterbog.....	21	53	–	21	–	
12072232	Luckenwalde.....	42	5	–	33	17	
12072240	Ludwigsfelde.....	35	24	–	19	3	
12072297	Niedergörsdorf.....	11	35	–	12	–	
12072298	Niederer Fläming.....	3	16	–	6	–	
12072312	Nuthe-Urstromtal.....	5	53	–	7	–	
12072340	Rangsdorf.....	33	9	–	15	–	
12072426	Trebbin.....	33	27	0	7	1	
12072477	Zossen.....	38	11	–	298	13	
<b>12073000</b>	<b>Uckermark .....</b>	<b>268</b>	<b>573</b>	<b>–</b>	<b>213</b>	<b>12</b>	
12073008	Angermünde.....	24	22	–	12	0	
12073069	Boitzenburger Land.....	12	3	–	6	–	
12073085	Brüssow.....	1	6	–	2	–	

#### 4 Fläche für Siedlung in Brandenburg am 31.12.2023 nach Nutzungsart und regionaler Gliederung (1.1)

Schlüssel- nummer	Kreisfreie Stadt Landkreis Gemeinde	Darunter					
		davon					
		Industrie- und Gewerbefläche					
		darunter					
		Handel und Dienst- leistung	Ver- sorgungs- anlage	darunter  Förder- anlage	Entsorgung	darunter	
						Deponie (oberirdisch)	Deponie (untertägig)
		12 020 000	12 030 000	12 030 100	12 040 000	12 040 300	12 040 400
		Hektar					
12073093	Carmzow-Wallmow.....	0	3	–	1	–	–
12073097	Casekow.....	3	7	–	5	–	–
12073157	Flieth-Stegelitz.....	0	0	–	4	–	–
12073189	Gartz (Oder).....	3	3	–	6	–	–
12073201	Gerswalde.....	2	3	–	0	–	–
12073216	Göritz.....	1	4	–	0	–	–
12073225	Gramzow.....	5	5	–	1	–	–
12073261	Grünow.....	2	5	–	0	–	–
12073309	Hohenselchow-Groß Pinnow.....	0	14	–	1	–	–
12073384	Lychen.....	11	3	–	1	–	–
12073393	Mescherin.....	1	1	–	–	–	–
12073396	Milmersdorf.....	7	3	–	9	–	–
12073404	Mittenwalde.....	2	0	–	0	–	–
12073429	Nordwestuckermark.....	4	16	–	5	–	–
12073430	Oberuckersee.....	5	4	–	1	–	–
12073440	Pinnow.....	1	3	–	17	12	–
12073452	Prenzlau.....	46	48	–	26	–	–
12073458	Randowtal.....	0	5	–	0	–	–
12073490	Schenkenberg.....	7	7	–	0	–	–
12073520	Schönfeld.....	0	14	–	1	–	–
12073532	Schwedt/Oder.....	68	124	–	81	–	–
12073565	Tantow.....	2	4	–	1	–	–
12073569	Temmen-Ringenwalde.....	1	2	–	–	–	–
12073572	Templin.....	51	236	–	29	–	–
12073578	Uckerfelde.....	0	11	–	0	–	–
12073579	Uckerland.....	6	17	–	1	–	–
12073645	Zichow.....	–	0	–	0	–	–
<b>12000000</b>	<b>Land Brandenburg</b>	<b>4 961</b>	<b>8 571</b>	<b>7</b>	<b>2 955</b>	<b>402</b>	<b>35</b>

#### 4 Fläche für Siedlung in Brandenburg am 31.12.2023 nach Nutzungsart und regionaler Gliederung (1.1)

Schlüssel- nummer	Kreisfreie Stadt Landkreis Gemeinde	Darunter						
		davon						
		Halde	Bergbau- betrieb	Tagebau, Grube, Steinbruch	Fläche gemischter Nutzung			
					zusammen	darunter		
						Landwirt- schaftliche Betriebs- fläche	Forstwirt- schaftliche Betriebs- fläche	Fischerei- wirtschafts- fläche (Betriebs- fläche ohne Wasserfläche)
		13 000 000	14 000 000	15 000 000	16 000 000	16 010 000	16 020 000	16 030 000
		Hektar						
12051000	Brandenburg an der Havel.....	20	–	2	148	32	0	–
12052000	Cottbus.....	1	–	4	104	25	–	–
12053000	Frankfurt (Oder).....	0	–	47	131	39	–	–
12054000	Potsdam.....	6	–	38	177	4	–	–
<b>12060000</b>	<b>Barnim.....</b>	<b>59</b>	<b>–</b>	<b>344</b>	<b>1 074</b>	<b>39</b>	<b>3</b>	<b>1</b>
12060005	Ahrensfelde.....	1	–	11	90	2	–	–
12060012	Althüttendorf.....	–	–	6	16	4	–	–
12060020	Bernau bei Berlin.....	35	–	43	62	12	3	–
12060024	Biesenthal.....	1	–	2	40	–	–	–
12060034	Breydin.....	–	–	1	21	–	–	–
12060036	Britz.....	–	–	–	7	1	–	–
12060045	Chorin.....	0	–	3	50	3	–	–
12060052	Eberswalde.....	16	–	7	166	–	–	–
12060068	Friedrichswalde.....	–	–	–	30	6	–	–
12060092	Hohenfinow.....	–	–	1	16	–	–	–
12060100	Joachimsthal.....	–	–	4	21	–	–	–
12060128	Liepe.....	–	–	1	12	4	–	–
12060149	Lunow-Stolzenhagen.....	–	–	79	36	–	–	–
12060154	Marienwerder.....	1	–	19	16	–	–	–
12060161	Melchow.....	1	–	–	3	–	–	–
12060172	Niederfinow.....	–	–	1	6	–	–	–
12060176	Oderberg.....	0	–	4	29	7	–	–
12060181	Panketal.....	–	–	–	28	–	–	–
12060185	Parsteinsee.....	–	–	1	26	–	–	–
12060192	Rüdnitz.....	–	–	–	17	–	–	–
12060198	Schorfheide.....	0	–	3	114	–	–	–
12060250	Sydower Fließ.....	–	–	12	30	–	–	–
12060269	Wandlitz.....	1	–	16	104	1	–	1
12060280	Werneuchen.....	3	–	29	105	0	–	–
12060296	Ziethen.....	–	–	102	28	–	–	–
<b>12061000</b>	<b>Dahme-Spreewald .....</b>	<b>76</b>	<b>–</b>	<b>1 187</b>	<b>528</b>	<b>99</b>	<b>5</b>	<b>1</b>
12061005	Alt Zauche-Wußwerk.....	–	–	2	7	3	1	–
12061017	Bersteland.....	–	–	4	4	–	–	–
12061020	Bestensee.....	–	–	26	16	–	–	–
12061061	Byhleguhre-Byhlen.....	–	–	5	3	1	–	–
12061097	Drahnisdorf.....	–	–	9	5	–	–	–
12061112	Eichwalde.....	–	–	–	7	–	–	–
12061164	Golßen.....	3	–	10	11	3	0	–
12061192	Groß Köris.....	–	–	1	2	–	–	–
12061216	Halbe.....	–	–	3	10	8	–	–
12061217	Heidesee.....	–	–	1	32	6	1	–
12061219	Heideblick.....	–	–	146	39	11	–	–
12061224	Jamlitz.....	–	–	–	4	1	0	1
12061244	Kasel-Golzig.....	–	–	25	6	–	–	–

#### 4 Fläche für Siedlung in Brandenburg am 31.12.2023 nach Nutzungsart und regionaler Gliederung (1.1)

Schlüssel- nummer	Kreisfreie Stadt Landkreis Gemeinde	Darunter						
		davon						
		Halde	Bergbau- betrieb	Tagebau, Grube, Steinbruch	Fläche gemischter Nutzung			
					zusammen	darunter		
						Landwirt- schaftliche Betriebs- fläche	Forstwirt- schaftliche Betriebs- fläche	Fischerei- wirtschafts- fläche (Betriebs- fläche ohne Wasserfläche)
		13 000 000	14 000 000	15 000 000	16 000 000	16 010 000	16 020 000	16 030 000
		Hektar						
12061260	Königs Wusterhausen.....	9	–	73	15	–	–	–
12061265	Krausnick-Groß Wasserburg.....	–	–	–	7	3	2	–
12061308	Lieberose.....	–	–	2	16	2	–	–
12061316	Lübben (Spreewald).....	–	–	1	57	15	–	–
12061320	Luckau.....	10	–	739	114	16	–	–
12061328	Märkisch Buchholz.....	–	–	0	1	–	–	–
12061329	Märkische Heide.....	–	–	48	39	2	–	–
12061332	Mittenwalde.....	–	–	12	26	1	–	–
12061344	Münchehofe.....	–	–	1	6	3	–	–
12061352	Neu Zauche.....	0	–	6	2	–	–	–
12061405	Rietzneuendorf-Staakow.....	–	–	3	2	–	–	–
12061428	Schlepzig.....	–	–	–	3	–	–	–
12061433	Schönefeld.....	52	–	22	29	11	–	–
12061435	Schönwald.....	–	–	2	3	–	–	–
12061444	Schulzendorf.....	0	–	1	3	–	–	–
12061448	Schwerin.....	–	–	–	1	–	–	–
12061450	Schwiebichsee.....	–	–	9	10	1	1	–
12061470	Spreewaldheide.....	–	–	2	10	–	–	–
12061471	Steinreich.....	–	–	2	7	3	–	–
12061476	Straupitz.....	–	–	–	11	6	–	–
12061492	Teupitz.....	–	–	31	6	2	–	–
12061510	Unterspreewald.....	–	–	1	5	1	–	–
12061540	Wildau.....	–	–	1	1	–	–	–
12061572	Zeuthen.....	3	–	–	7	–	–	–
<b>12062000</b>	<b>Elbe-Elster .....</b>	<b>21</b>	<b>–</b>	<b>2 369</b>	<b>1 268</b>	<b>388</b>	<b>3</b>	<b>4</b>
12062024	Bad Liebenwerda.....	4	–	134	91	5	1	–
12062088	Crinitz.....	–	–	56	8	–	–	–
12062092	Doberlug-Kirchhain.....	–	–	32	72	38	–	–
12062124	Elsterwerda.....	–	–	68	49	9	0	–
12062128	Falkenberg/Elster.....	0	–	11	79	5	–	–
12062134	Fichtwald.....	–	–	2	21	9	–	–
12062140	Finsterwalde.....	–	–	74	56	10	–	–
12062177	Gorden-Staupitz.....	–	–	2	6	0	2	–
12062196	Gröden.....	–	–	2	18	12	–	–
12062208	Großthiemig.....	–	–	39	4	–	–	–
12062219	Heideland.....	–	–	–	12	9	–	–
12062224	Herzberg (Elster).....	0	–	7	110	21	–	–
12062232	Hirschfeld.....	–	–	0	10	7	–	–
12062237	Hohenbucko.....	–	–	–	16	3	–	–
12062240	Hohenleipisch.....	–	–	3	22	–	–	–
12062282	Kremitzau.....	–	–	–	33	26	–	–
12062289	Lebusa.....	–	–	–	18	11	–	–
12062293	Lichterfeld-Schacksdorf.....	1	–	986	21	–	–	–
12062333	Massen-Niederlausitz.....	1	–	8	35	13	–	–
12062336	Merzdorf.....	–	–	0	1	–	–	–



#### 4 Fläche für Siedlung in Brandenburg am 31.12.2023 nach Nutzungsart und regionaler Gliederung (1.1)

Schlüssel- nummer	Kreisfreie Stadt Landkreis Gemeinde	Darunter						
		davon						
		Halde	Bergbau- betrieb	Tagebau, Grube, Steinbruch	Fläche gemischter Nutzung			
					zusammen	darunter		
						Landwirt- schaftliche Betriebs- fläche	Forstwirt- schaftliche Betriebs- fläche	Fischerei- wirtschafts- fläche (Betriebs- fläche ohne Wasserfläche)
		13 000 000	14 000 000	15 000 000	16 000 000	16 010 000	16 020 000	16 030 000
		Hektar						
12062341	Mühlberg/Elbe.....	5	–	557	68	26	–	–
12062372	Plessa.....	8	–	40	38	5	–	–
12062410	Röderland.....	–	–	111	25	13	–	–
12062417	Rückersdorf.....	–	–	19	16	2	–	–
12062425	Sallgast.....	–	–	124	24	3	–	–
12062440	Schilda.....	–	–	1	7	1	–	–
12062445	Schlieben.....	–	–	–	46	26	–	–
12062453	Schönborn.....	–	–	20	27	17	–	4
12062461	Schönnewalde.....	2	–	8	125	79	–	–
12062464	Schraden.....	–	–	–	6	5	–	–
12062469	Sonnenwalde.....	–	–	28	76	15	–	–
12062492	Tröbitz.....	–	–	–	2	0	–	–
12062500	Uebigau-Wahrenbrück.....	–	–	37	123	19	–	–
<b>12063000</b>	<b>Havelland .....</b>	<b>12</b>	<b>–</b>	<b>164</b>	<b>1 504</b>	<b>615</b>	<b>2</b>	<b>1</b>
12063036	Brieselang.....	–	–	–	42	13	1	–
12063056	Dallgow-Döberitz.....	2	–	–	47	11	–	–
12063080	Falkensee.....	1	–	–	51	16	–	–
12063088	Friesack.....	–	–	2	104	57	0	–
12063094	Gollenberg.....	–	–	–	30	21	0	–
12063112	Großderschau.....	–	–	–	33	14	–	–
12063134	Havelaue.....	–	–	–	68	47	–	0
12063142	Wiesenaue.....	–	–	52	32	21	–	–
12063148	Ketzin/Havel.....	–	–	20	60	18	–	–
12063161	Kleßen-Görne.....	–	–	–	22	16	–	0
12063165	Kotzen.....	–	–	4	40	33	–	–
12063186	Märkisch Luch.....	–	–	31	49	29	0	–
12063189	Milower Land.....	–	–	24	122	52	–	–
12063202	Mühlenberge.....	–	–	0	33	25	0	–
12063208	Nauen.....	7	–	6	175	72	0	–
12063212	Nennhausen.....	3	–	4	71	45	–	–
12063228	Paulinenaue.....	–	–	1	38	24	–	–
12063240	Pessin.....	–	–	1	11	6	–	–
12063244	Premnitz.....	–	–	2	42	–	–	–
12063252	Rathenow.....	–	–	4	109	11	–	–
12063256	Retzow.....	–	–	–	11	8	–	–
12063260	Rhinow.....	–	–	–	31	2	–	–
12063273	Schönwalde-Glien.....	–	–	1	132	20	–	–
12063274	Seeblick.....	–	–	6	47	34	0	–
12063293	Stechow-Ferchesar.....	–	–	6	20	13	–	–
12063357	Wustermark.....	–	–	–	84	6	–	1
<b>12064000</b>	<b>Märkisch-Oderland .....</b>	<b>21</b>	<b>–</b>	<b>600</b>	<b>1 488</b>	<b>702</b>	<b>1</b>	<b>3</b>
12064009	Alt Tucheband.....	–	–	–	25	19	–	–
12064029	Altlandsberg.....	5	–	0	50	16	–	–
12064044	Bad Freienwalde (Oder).....	6	–	74	82	45	–	–

#### 4 Fläche für Siedlung in Brandenburg am 31.12.2023 nach Nutzungsart und regionaler Gliederung (1.1)

Schlüssel- nummer	Kreisfreie Stadt Landkreis Gemeinde	Darunter						
		davon						
		Halde	Bergbau- betrieb	Tagebau, Grube, Steinbruch	Fläche gemischter Nutzung			
					zusammen	darunter		
						Landwirt- schaftliche Betriebs- fläche	Forstwirt- schaftliche Betriebs- fläche	Fischerei- wirtschafts- fläche (Betriebs- fläche ohne Wasserfläche)
		13 000 000	14 000 000	15 000 000	16 000 000	16 010 000	16 020 000	16 030 000
		Hektar						
12064053	Beiersdorf-Freudenberg.....	–	–	–	17	13	–	–
12064057	Bleyen-Genschmar.....	–	–	–	32	25	–	–
12064061	Bliesdorf.....	–	–	–	22	12	–	–
12064084	Buckow (Märkische Schweiz).....	–	–	–	13	1	–	–
12064125	Falkenberg.....	1	–	1	32	22	–	–
12064128	Falkenhagen (Mark).....	–	–	0	80	3	–	–
12064130	Fichtenhöhe.....	–	–	–	10	5	–	–
12064136	Fredersdorf-Vogelsdorf.....	–	–	–	16	2	–	–
12064153	Garzau-Garzin.....	–	–	–	12	11	–	–
12064172	Golzow.....	–	–	–	13	11	–	–
12064190	Gusow-Platkow.....	–	–	29	12	11	–	–
12064205	Heckelberg-Brunow.....	–	–	–	27	16	–	–
12064222	Höhenland.....	–	–	–	11	3	–	–
12064227	Hoppegarten.....	–	–	19	10	–	–	–
12064266	Küstriner Vorland.....	–	–	–	50	32	–	1
12064268	Lebus.....	–	–	–	38	17	–	–
12064274	Letschin.....	–	–	1	138	89	–	–
12064288	Lietzen.....	–	–	–	14	9	–	–
12064290	Lindendorf.....	–	–	–	22	10	–	–
12064303	Märkische Höhe.....	–	–	–	21	17	–	0
12064317	Müncheberg.....	5	–	80	97	10	–	–
12064336	Neuenhagen bei Berlin.....	–	–	–	32	6	–	–
12064340	Neuhardenberg.....	–	–	–	16	2	1	1
12064349	Neulewin.....	–	–	–	35	7	–	–
12064365	Neutrebbin.....	–	–	–	45	30	–	–
12064370	Oberbarnim.....	–	–	–	24	5	–	–
12064371	Oderaue.....	–	–	–	80	54	–	0
12064380	Petershagen/Eggersdorf.....	–	–	–	11	–	–	–
12064388	Podelzig.....	–	–	–	7	1	–	–
12064393	Prötzel.....	–	–	–	25	11	–	–
12064408	Rehfelde.....	–	–	20	25	14	–	–
12064417	Reichenow-Möglin.....	–	–	1	19	10	–	–
12064420	Reitwein.....	–	–	–	8	–	–	–
12064428	Rüdersdorf bei Berlin.....	–	–	338	27	3	–	–
12064448	Seelow.....	3	–	–	42	20	–	–
12064472	Strausberg.....	–	–	10	31	8	–	–
12064480	Treplin.....	–	–	–	11	6	–	–
12064482	Vierlinden.....	–	–	–	55	26	–	–
12064484	Waldsiedersdorf.....	–	–	26	5	1	–	–
12064512	Wriezen.....	1	–	–	108	81	–	–
12064538	Zechin.....	–	–	–	15	6	–	–
12064539	Zeschdorf.....	–	–	–	23	12	–	–
<b>12065000</b>	<b>Oberhavel .....</b>	<b>86</b>	<b>–</b>	<b>370</b>	<b>1 257</b>	<b>379</b>	<b>4</b>	<b>1</b>
12065036	Birkenwerder.....	–	–	–	10	–	–	–
12065084	Fürstenberg/Havel.....	–	–	3	61	14	–	–

#### 4 Fläche für Siedlung in Brandenburg am 31.12.2023 nach Nutzungsart und regionaler Gliederung (1.1)

Schlüssel- nummer	Kreisfreie Stadt Landkreis Gemeinde	Darunter						
		davon						
		Halde	Bergbau- betrieb	Tagebau, Grube, Steinbruch	Fläche gemischter Nutzung			
					zusammen	darunter		
						Landwirt- schaftliche Betriebs- fläche	Forstwirt- schaftliche Betriebs- fläche	Fischerei- wirtschafts- fläche (Betriebs- fläche ohne Wasserfläche)
		13 000 000	14 000 000	15 000 000	16 000 000	16 010 000	16 020 000	16 030 000
		Hektar						
12065096	Gliencke/Nordbahn.....	–	–	–	5	–	–	–
12065100	Gransee.....	–	–	44	83	49	1	–
12065117	Großwoltersdorf.....	–	–	37	16	5	–	–
12065136	Hennigsdorf.....	2	–	11	21	–	–	–
12065144	Hohen Neuendorf.....	–	–	73	32	–	–	–
12065165	Kremmen.....	–	–	–	202	73	–	–
12065180	Leegebruch.....	–	–	–	2	0	–	–
12065193	Liebenwalde.....	1	–	–	145	8	–	–
12065198	Löwenberger Land.....	–	–	68	163	75	1	–
12065225	Mühlenbecker Land.....	0	–	–	34	8	–	–
12065251	Oberkrämer.....	–	–	–	81	9	0	1
12065256	Oranienburg.....	35	–	100	116	17	1	–
12065276	Schönermark.....	–	–	–	5	3	–	–
12065301	Sonnenberg.....	–	–	0	30	16	–	–
12065310	Stechlin.....	–	–	17	32	15	–	–
12065332	Velten.....	47	–	6	26	–	–	–
12065356	Zehdenick.....	1	–	12	194	85	1	–
<b>12066000</b>	<b>Oberspreewald-Lausitz .....</b>	<b>52</b>	<b>–</b>	<b>811</b>	<b>739</b>	<b>229</b>	<b>3</b>	<b>2</b>
12066008	Altdöbern.....	–	–	48	20	4	–	–
12066041	Bronkow.....	–	–	–	24	15	–	–
12066052	Calau.....	–	–	101	101	45	–	–
12066064	Frauendorf.....	–	–	–	7	4	–	–
12066104	Großkmehlen.....	–	–	1	15	8	–	–
12066112	Großräschen.....	–	–	36	45	10	–	–
12066116	Grünwald.....	–	–	–	3	–	–	–
12066120	Guteborn.....	–	–	6	4	–	–	–
12066124	Hermsdorf.....	–	–	–	22	14	–	2
12066132	Hohenbocka.....	–	–	135	10	–	–	–
12066168	Kroppen.....	–	–	–	7	3	3	–
12066176	Lauchhammer.....	19	–	3	55	13	–	–
12066188	Lindenau.....	–	–	–	4	–	–	–
12066196	Lübbenau/Spreewald.....	–	–	2	121	30	–	–
12066202	Luckaitztal.....	–	–	5	15	1	0	–
12066226	Neu-Seeland.....	–	–	2	23	5	–	–
12066228	Neupetershain.....	–	–	0	4	–	–	–
12066240	Ortrand.....	–	–	–	6	–	–	–
12066272	Ruhland.....	–	–	–	16	1	–	–
12066285	Schipkau.....	–	–	228	28	–	–	–
12066292	Schwarzbach.....	–	–	–	19	4	–	–
12066296	Schwarzheide.....	–	–	–	12	–	–	–
12066304	Senftenberg.....	33	–	238	55	12	–	–
12066316	Tettau.....	–	–	–	8	–	–	–
12066320	Vetschau/Spreewald.....	–	–	6	116	60	–	–
<b>12067000</b>	<b>Oder-Spree .....</b>	<b>31</b>	<b>–</b>	<b>104</b>	<b>1 114</b>	<b>257</b>	<b>4</b>	<b>1</b>

#### 4 Fläche für Siedlung in Brandenburg am 31.12.2023 nach Nutzungsart und regionaler Gliederung (1.1)

Schlüssel- nummer	Kreisfreie Stadt Landkreis Gemeinde	Darunter						
		davon						
		Halde	Bergbau- betrieb	Tagebau, Grube, Steinbruch	Fläche gemischter Nutzung			
					zusammen	darunter		
						Landwirt- schaftliche Betriebs- fläche	Forstwirt- schaftliche Betriebs- fläche	Fischerei- wirtschafts- fläche (Betriebs- fläche ohne Wasserfläche)
		13 000 000	14 000 000	15 000 000	16 000 000	16 010 000	16 020 000	16 030 000
		Hektar						
12067024	Bad Saarow.....	–	–	–	37	–	–	–
12067036	Beeskow.....	–	–	–	58	5	–	–
12067040	Berkenbrück.....	–	–	–	4	–	–	–
12067072	Briesen (Mark).....	–	–	–	43	6	0	–
12067076	Brieskow-Finkenheerd.....	–	–	–	6	–	–	0
12067112	Diensdorf-Radlow.....	–	–	–	2	–	–	–
12067120	Eisenhüttenstadt.....	0	–	25	26	1	–	–
12067124	Erkner.....	–	–	–	11	0	–	–
12067137	Friedland.....	–	–	1	93	34	–	–
12067144	Fürstenwalde/Spree.....	–	–	–	87	–	–	–
12067173	Gosen-Neu Zittau.....	–	–	–	15	3	–	–
12067180	Groß Lindow.....	–	–	–	5	–	–	–
12067201	Grünheide (Mark).....	–	–	–	31	1	2	1
12067205	Grunow-Dammendorf.....	–	–	–	8	1	–	–
12067237	Jacobsdorf.....	–	–	1	13	–	–	–
12067288	Langewahl.....	–	–	–	1	–	–	–
12067292	Lawitz.....	3	–	–	4	–	–	–
12067324	Mixdorf.....	–	–	–	8	4	–	–
12067336	Müllrose.....	0	–	–	10	–	–	–
12067338	Neiße- münde.....	–	–	–	10	1	–	–
12067357	Neuzelle.....	1	–	–	64	32	–	–
12067397	Ragow-Merz.....	–	–	–	9	3	1	–
12067408	Rauen.....	–	–	–	15	7	–	–
12067413	Reichenwalde.....	–	–	21	17	–	–	–
12067426	Rietz-Neuendorf.....	–	–	21	97	24	0	–
12067438	Schlaubetal.....	23	–	0	7	–	–	–
12067440	Schöneiche bei Berlin.....	1	–	–	22	–	–	–
12067458	Siehdichum.....	–	–	0	9	–	–	–
12067469	Spreenhagen.....	–	–	33	21	0	–	–
12067473	Steinhöfel.....	–	–	0	106	34	–	–
12067481	Storkow (Mark).....	2	–	–	104	15	1	–
12067493	Tauche.....	–	–	–	76	37	–	–
12067508	Vogelsang.....	–	–	–	1	1	–	–
12067520	Wendisch Rietz.....	–	–	–	7	–	–	–
12067528	Wiesenau.....	–	–	–	56	45	–	–
12067544	Woltersdorf.....	–	–	–	7	–	–	–
12067552	Ziltendorf.....	–	–	1	21	3	–	–
<b>12068000</b>	<b>Ostprignitz-Ruppin .....</b>	<b>4</b>	<b>–</b>	<b>142</b>	<b>1 884</b>	<b>171</b>	<b>–</b>	<b>–</b>
12068052	Breddin.....	–	–	1	50	–	–	–
12068072	Dabergotz.....	–	–	–	24	–	–	–
12068109	Dreetz.....	–	–	–	38	16	–	–
12068117	Fehrbellin.....	–	–	4	219	2	–	–
12068181	Heiligengrabe.....	–	–	4	140	9	–	–
12068188	Herzberg (Mark).....	–	–	–	18	11	–	–
12068264	Kyritz.....	–	–	26	139	12	–	–

#### 4 Fläche für Siedlung in Brandenburg am 31.12.2023 nach Nutzungsart und regionaler Gliederung (1.1)

Schlüssel- nummer	Kreisfreie Stadt Landkreis Gemeinde	Darunter						
		davon						
		Halde	Bergbau- betrieb	Tagebau, Grube, Steinbruch	Fläche gemischter Nutzung			
					zusammen	darunter		
						Landwirt- schaftliche Betriebs- fläche	Forstwirt- schaftliche Betriebs- fläche	Fischerei- wirtschafts- fläche (Betriebs- fläche ohne Wasserfläche)
		13 000 000	14 000 000	15 000 000	16 000 000	16 010 000	16 020 000	16 030 000
		Hektar						
12068280	Lindow (Mark).....	–	–	0	39	6	–	–
12068306	Märkisch Linden.....	–	–	–	51	5	–	–
12068320	Neuruppin.....	0	–	8	216	12	–	–
12068324	Neustadt (Dosse).....	2	–	–	91	8	–	–
12068353	Rheinsberg.....	1	–	37	162	7	–	–
12068372	Rüthnick.....	–	–	–	8	–	–	–
12068409	Sieversdorf-Hohenofen.....	–	–	–	29	–	–	–
12068413	Storbeck-Frankendorf.....	–	–	0	17	2	–	–
12068417	Stüdenitz-Schönermark.....	–	–	1	29	2	–	–
12068425	Temnitzquell.....	–	–	3	27	3	–	–
12068426	Temnitztal.....	1	–	0	28	6	–	–
12068437	Vielitzsee.....	–	–	0	15	8	–	–
12068452	Walsleben.....	–	–	1	23	–	–	–
12068468	Wittstock/Dosse.....	–	–	53	281	48	–	–
12068477	Wusterhausen/Dosse.....	–	–	2	194	15	–	–
12068501	Zernitz-Lohm.....	–	–	2	45	–	–	–
<b>12069000</b>	<b>Potsdam-Mittelmark .....</b>	<b>8</b>	<b>–</b>	<b>293</b>	<b>1 774</b>	<b>688</b>	<b>15</b>	<b>75</b>
12069017	Beelitz.....	–	–	4	114	67	–	–
12069018	Beetzsee.....	–	–	–	27	14	–	–
12069019	Beetzseeheide.....	–	–	–	15	12	–	–
12069020	Bad Belzig.....	–	–	1	98	36	–	–
12069028	Bensdorf.....	–	–	–	10	7	–	–
12069052	Borkheide.....	–	–	–	2	–	–	–
12069056	Borkwalde.....	–	–	–	1	–	–	–
12069076	Brück.....	–	–	–	48	36	–	–
12069089	Buckautal.....	–	–	5	31	24	–	–
12069216	Golzow.....	–	–	0	30	13	–	–
12069224	Görzke.....	–	–	6	7	2	–	–
12069232	Gräben.....	–	–	–	13	3	–	–
12069249	Groß Kreutz (Havel).....	–	–	2	128	34	–	–
12069270	Havelsee.....	–	–	17	42	31	1	–
12069304	Kleinmachnow.....	–	–	0	20	–	–	–
12069306	Kloster Lehnin.....	1	–	44	222	37	3	74
12069345	Linthe.....	–	–	59	29	16	–	–
12069397	Michendorf.....	–	–	9	44	9	–	–
12069402	Mühlenfließ.....	–	–	–	43	38	–	–
12069448	Niemegk.....	–	–	–	16	9	1	–
12069454	Nuthetal.....	–	–	0	73	35	–	–
12069460	Päwesin.....	–	–	–	17	9	2	–
12069470	Planebruch.....	–	–	–	22	–	–	–
12069474	Planetal.....	–	–	36	17	–	–	–
12069485	Rabenstein/Fläming.....	–	–	–	33	4	–	–
12069537	Rosenau.....	–	–	4	39	33	1	–
12069541	Roskow.....	–	–	–	28	16	–	–
12069590	Schwielowsee.....	3	–	–	32	2	–	–

#### 4 Fläche für Siedlung in Brandenburg am 31.12.2023 nach Nutzungsart und regionaler Gliederung (1.1)

Schlüssel- nummer	Kreisfreie Stadt Landkreis Gemeinde	Darunter						
		davon						
		Halde	Bergbau- betrieb	Tagebau, Grube, Steinbruch	Fläche gemischter Nutzung			
					zusammen	darunter		
						Landwirt- schaftliche Betriebs- fläche	Forstwirt- schaftliche Betriebs- fläche	Fischerei- wirtschafts- fläche (Betriebs- fläche ohne Wasserfläche)
		13 000 000	14 000 000	15 000 000	16 000 000	16 010 000	16 020 000	16 030 000
		Hektar						
12069596	Seddiner See.....	–	–	–	16	1	–	1
12069604	Stahnsdorf.....	–	–	1	92	59	–	–
12069616	Teltow.....	4	–	3	42	–	–	–
12069632	Treuenbrietzen.....	–	–	13	100	61	2	0
12069648	Wenzlow.....	–	–	–	10	7	–	–
12069656	Werder (Havel).....	0	–	15	140	7	3	0
12069665	Wiesenburg/Mark.....	–	–	57	72	14	2	–
12069680	Wollin.....	–	–	12	19	18	–	–
12069688	Wusterwitz.....	–	–	–	24	19	–	–
12069696	Ziesar.....	–	–	2	57	15	–	–
<b>12070000</b>	<b>Prignitz .....</b>	<b>55</b>	<b>–</b>	<b>248</b>	<b>2 030</b>	<b>465</b>	<b>2</b>	<b>2</b>
12070008	Bad Wilsnack.....	0	–	–	28	11	0	–
12070028	Berge.....	–	–	–	31	19	–	–
12070052	Breese.....	–	–	–	8	–	–	–
12070060	Cumlosen.....	–	–	–	22	3	–	–
12070096	Gerdshagen.....	–	–	–	21	1	–	–
12070125	Groß Pankow (Prignitz).....	–	–	20	262	91	–	2
12070145	Gülitz-Reetz.....	–	–	–	35	9	–	–
12070149	Gumtow.....	–	–	2	227	62	–	–
12070153	Halenbeck-Rohlsdorf.....	–	–	10	12	0	–	–
12070173	Karstädt.....	–	–	97	305	49	0	–
12070222	Kümmernitztal.....	–	–	1	29	8	–	–
12070236	Lanz.....	–	–	5	31	12	0	–
12070241	Legde/Quitzebel.....	–	–	–	50	–	–	–
12070244	Lenzen (Elbe).....	–	–	–	48	7	0	–
12070246	Lenzerwische.....	–	–	4	56	4	–	–
12070266	Marienfließ.....	–	–	–	51	15	–	–
12070280	Meyenburg.....	–	–	6	53	3	–	–
12070296	Perleberg.....	–	–	51	158	33	–	–
12070300	Pirow.....	–	–	1	35	6	–	–
12070302	Plattenburg.....	14	–	33	146	40	–	–
12070316	Pritzwalk.....	–	–	8	179	55	1	–
12070325	Putlitz.....	–	–	9	126	20	–	–
12070348	Rühstädt.....	–	–	–	24	0	–	–
12070393	Triglitz.....	–	–	1	41	11	–	–
12070416	Weisen.....	–	–	–	13	2	–	–
12070424	Wittenberge.....	40	–	–	40	1	–	–
<b>12071000</b>	<b>Spree-Neiße .....</b>	<b>12</b>	<b>–</b>	<b>4 394</b>	<b>772</b>	<b>305</b>	<b>–</b>	<b>40</b>
12071028	Briesen.....	–	–	–	6	2	–	–
12071032	Burg (Spreewald).....	–	–	1	54	4	–	–
12071041	Dissen-Striesow.....	–	–	0	8	3	–	–
12071044	Döbern.....	–	–	–	7	–	–	–
12071052	Drachhausen.....	–	–	4	14	8	–	–
12071057	Drebkau.....	–	–	418	67	30	–	–

#### 4 Fläche für Siedlung in Brandenburg am 31.12.2023 nach Nutzungsart und regionaler Gliederung (1.1)

Schlüssel- nummer	Kreisfreie Stadt Landkreis Gemeinde	Darunter						
		davon						
		Halde	Bergbau- betrieb	Tagebau, Grube, Steinbruch	Fläche gemischter Nutzung			
					zusammen	darunter		
						Landwirt- schaftliche Betriebs- fläche	Forstwirt- schaftliche Betriebs- fläche	Fischerei- wirtschafts- fläche (Betriebs- fläche ohne Wasserfläche)
		13 000 000	14 000 000	15 000 000	16 000 000	16 010 000	16 020 000	16 030 000
		Hektar						
12071060	Drehnow.....	–	–	–	6	3	–	–
12071074	Felixsee.....	–	–	7	11	6	–	–
12071076	Forst (Lausitz).....	1	–	–	55	26	–	1
12071153	Groß Schacksdorf-Simmersdorf...	–	–	–	8	1	–	–
12071160	Guben.....	–	–	25	32	2	–	–
12071164	Guhrow.....	–	–	–	4	0	–	–
12071176	Heinersbrück.....	–	–	13	11	9	–	–
12071189	Jämlitz-Klein Döben.....	–	–	–	14	8	–	–
12071193	Jänschwalde.....	–	–	922	24	15	–	–
12071244	Kolkwitz.....	–	–	1	71	25	–	–
12071294	Neiße-Malxetal.....	–	–	8	26	10	–	–
12071301	Neuhausen/Spree.....	–	–	1	110	51	–	39
12071304	Peitz.....	–	–	0	14	1	–	–
12071337	Schenkendöbern.....	0	–	261	73	43	–	0
12071341	Schmogrow-Fehrow.....	–	–	0	21	9	–	–
12071372	Spremberg.....	6	–	1 348	67	21	–	–
12071384	Tauer.....	–	–	–	4	1	–	–
12071386	Teichland.....	–	–	2	5	1	–	–
12071392	Tschernitz.....	–	–	–	4	–	–	–
12071401	Turnow-Preilack.....	4	–	–	10	2	–	–
12071408	Welzow.....	–	–	1 362	13	6	–	–
12071412	Werben.....	–	–	1	6	0	–	–
12071414	Wiesengrund.....	–	–	22	31	19	–	–
<b>12072000</b>	<b>Teltow-Fläming .....</b>	<b>16</b>	<b>–</b>	<b>321</b>	<b>3 226</b>	<b>39</b>	<b>1</b>	<b>–</b>
12072002	Am Mellensee.....	–	–	23	357	0	–	–
12072014	Baruth/Mark.....	1	–	11	251	–	–	–
12072017	Blankenfelde-Mahlow.....	4	–	36	15	–	–	–
12072053	Dahme/Mark.....	0	–	16	136	4	–	–
12072055	Dahmetal.....	–	–	2	30	4	–	–
12072120	Großbeeren.....	2	–	1	73	–	–	–
12072157	Ihlow.....	–	–	7	54	–	–	–
12072169	Jüterbog.....	0	–	18	260	–	–	–
12072232	Luckenwalde.....	–	–	43	71	–	–	–
12072240	Ludwigsfelde.....	–	–	18	230	2	–	–
12072297	Niedergörsdorf.....	0	–	23	187	2	–	–
12072298	Niederer Fläming.....	0	–	17	250	8	–	–
12072312	Nuthe-Urstromtal.....	–	–	30	261	11	–	–
12072340	Rangsdorf.....	2	–	1	153	–	–	–
12072426	Trebbin.....	–	–	5	196	8	1	–
12072477	Zossen.....	7	–	71	702	–	–	–
<b>12073000</b>	<b>Uckermark .....</b>	<b>23</b>	<b>–</b>	<b>354</b>	<b>2 389</b>	<b>25</b>	<b>1</b>	<b>–</b>
12073008	Angermünde.....	1	–	52	262	2	–	–
12073069	Boitzenburger Land.....	1	–	6	267	2	–	–
12073085	Brüssow.....	2	–	27	66	1	–	–

#### 4 Fläche für Siedlung in Brandenburg am 31.12.2023 nach Nutzungsart und regionaler Gliederung (1.1)

Schlüssel- nummer	Kreisfreie Stadt Landkreis Gemeinde	Darunter						
		davon						
		Halde	Bergbau- betrieb	Tagebau, Grube, Steinbruch	Fläche gemischter Nutzung			
					zusammen	darunter		
						Landwirt- schaftliche Betriebs- fläche	Forstwirt- schaftliche Betriebs- fläche	Fischerei- wirtschafts- fläche (Betriebs- fläche ohne Wasserfläche)
		13 000 000	14 000 000	15 000 000	16 000 000	16 010 000	16 020 000	16 030 000
		Hektar						
12073093	Carmzow-Wallmow.....	–	–	0	28	–	–	–
12073097	Casekow.....	–	–	9	99	–	–	–
12073157	Flieth-Stegelitz.....	–	–	0	31	–	–	–
12073189	Gartz (Oder).....	–	–	6	61	–	–	–
12073201	Gerswalde.....	–	–	35	49	–	–	–
12073216	Göritz.....	–	–	1	19	–	–	–
12073225	Gramzow.....	1	–	2	50	0	–	–
12073261	Grünow.....	–	–	–	20	–	–	–
12073309	Hohenselchow-Groß Pinnow.....	–	–	4	58	–	–	–
12073384	Lychen.....	0	–	2	57	–	–	–
12073393	Mescherin.....	–	–	5	33	1	–	–
12073396	Milmersdorf.....	0	–	32	34	–	–	–
12073404	Mittenwalde.....	–	–	–	24	5	–	–
12073429	Nordwestuckermark.....	–	–	48	197	–	0	–
12073430	Oberuckersee.....	–	–	6	38	–	–	–
12073440	Pinnow.....	–	–	–	17	–	–	–
12073452	Prenzlau.....	–	–	10	161	–	–	–
12073458	Randowtal.....	–	–	3	51	–	–	–
12073490	Schenkenberg.....	–	–	2	26	–	–	–
12073520	Schönfeld.....	2	–	3	19	0	–	–
12073532	Schwedt/Oder.....	15	–	38	274	2	0	–
12073565	Tantow.....	–	–	–	18	1	–	–
12073569	Temmen-Ringenwalde.....	–	–	50	25	–	–	–
12073572	Templin.....	–	–	5	191	5	–	–
12073578	Uckerfelde.....	–	–	2	24	–	–	–
12073579	Uckerland.....	0	–	6	155	6	–	–
12073645	Zichow.....	–	–	1	36	–	–	–
<b>12000000</b>	<b>Land Brandenburg</b>	<b>503</b>	<b>–</b>	<b>11 792</b>	<b>21 608</b>	<b>4 504</b>	<b>44</b>	<b>130</b>



#### 4 Fläche für Siedlung in Brandenburg am 31.12.2023 nach Nutzungsart und regionaler Gliederung (1.1)

Schlüssel- nummer	Kreisfreie Stadt Landkreis Gemeinde	Darunter						
		davon						
		Fläche besonderer funktionaler Prägung				Sport-, Freizeit- und Erholungsfläche		
		zusammen	darunter			zusammen	darunter	
			öffentliche Zwecke	darunter			Sport- anlage	Freizeit- anlage
				Kultur	Medien und Kommuni- kation			
		17 000 000	17 010 000	17 010 300	17 010 800	18 000 000	18 010 000	18 020 000
Hektar								
12051000	Brandenburg an der Havel.....	248	245	9	0	948	51	8
12052000	Cottbus.....	284	281	19	–	1 056	85	30
12053000	Frankfurt (Oder).....	168	160	4	0	712	80	25
12054000	Potsdam.....	537	536	31	19	1 270	87	16
<b>12060000</b>	<b>Barnim.....</b>	<b>440</b>	<b>382</b>	<b>30</b>	<b>–</b>	<b>1 431</b>	<b>141</b>	<b>69</b>
12060005	Ahrensfelde.....	49	48	–	–	66	8	0
12060012	Althüttendorf.....	1	0	0	–	12	1	–
12060020	Bernau bei Berlin.....	124	88	5	–	262	23	7
12060024	Biesenthal.....	26	26	1	–	40	4	–
12060034	Breydin.....	0	0	–	–	8	–	–
12060036	Britz.....	3	3	–	–	13	2	–
12060045	Chorin.....	3	3	1	–	59	2	–
12060052	Eberswalde.....	95	92	1	–	184	20	14
12060068	Friedrichswalde.....	1	1	0	–	9	2	–
12060092	Hohenfinow.....	0	0	–	–	2	–	0
12060100	Joachimsthal.....	5	5	0	–	47	2	1
12060128	Liepe.....	0	0	0	–	14	–	–
12060149	Lunow-Stolzenhagen.....	2	2	–	–	9	2	0
12060154	Marienwerder.....	1	1	–	–	65	3	0
12060161	Melchow.....	0	0	–	–	7	–	–
12060172	Niederfinow.....	2	2	0	–	7	0	–
12060176	Oderberg.....	3	3	0	–	26	–	–
12060181	Panketal.....	23	23	0	–	96	14	1
12060185	Parsteinsee.....	1	0	0	–	5	–	–
12060192	Rüdnitz.....	5	5	0	–	16	6	0
12060198	Schorfheide.....	39	37	19	–	182	8	5
12060250	Sydower Fließ.....	2	2	–	–	10	1	–
12060269	Wandlitz.....	40	25	2	–	203	30	18
12060280	Werneuchen.....	14	13	1	–	78	10	16
12060296	Ziethen.....	0	0	–	–	11	2	7
<b>12061000</b>	<b>Dahme-Spreewald .....</b>	<b>388</b>	<b>370</b>	<b>9</b>	<b>0</b>	<b>2 198</b>	<b>255</b>	<b>56</b>
12061005	Alt Zauche-Wußwerk.....	0	0	–	–	19	0	–
12061017	Bersteland.....	6	6	–	–	4	1	–
12061020	Bestensee.....	6	6	–	–	81	5	0
12061061	Byhleguhre-Byhlen.....	0	0	–	–	13	–	–
12061097	Drahnsdorf.....	2	2	–	–	5	2	–
12061112	Eichwalde.....	5	5	–	–	5	1	0
12061164	Golßen.....	3	3	–	0	24	3	0
12061192	Groß Köris.....	8	7	–	–	77	6	0
12061216	Halbe.....	2	2	–	–	116	3	39
12061217	Heidesee.....	17	17	0	–	252	6	2
12061219	Heideblick.....	8	8	2	–	106	16	3
12061224	Jamlitz.....	1	1	–	–	26	3	–
12061244	Kasel-Golzig.....	2	2	–	–	3	2	–

#### 4 Fläche für Siedlung in Brandenburg am 31.12.2023 nach Nutzungsart und regionaler Gliederung (1.1)

Schlüssel- nummer	Kreisfreie Stadt Landkreis Gemeinde	Darunter						
		davon						
		Fläche besonderer funktionaler Prägung				Sport-, Freizeit- und Erholungsfläche		
		zusammen	darunter			zusammen	darunter	
			öffentliche Zwecke	darunter			Sport- anlage	Freizeit- anlage
				Kultur	Medien und Kommuni- kation			
		17 000 000	17 010 000	17 010 300	17 010 800	18 000 000	18 010 000	18 020 000
Hektar								
12061260	Königs Wusterhausen.....	84	83	1	0	228	47	3
12061265	Krausnick-Groß Wasserburg.....	1	1	–	–	30	–	0
12061308	Lieberose.....	5	5	1	–	76	6	–
12061316	Lübben (Spreewald).....	38	36	0	–	139	13	2
12061320	Luckau.....	38	31	1	–	155	25	2
12061328	Märkisch Buchholz.....	1	1	–	–	19	–	–
12061329	Märkische Heide.....	39	39	0	–	111	10	1
12061332	Mittenwalde.....	10	10	0	–	177	42	1
12061344	Münchehofe.....	1	1	–	–	27	4	0
12061352	Neu Zauche.....	1	1	0	0	15	–	0
12061405	Rietzneuendorf-Staakow.....	1	0	–	–	1	1	–
12061428	Schlepzig.....	1	1	–	–	5	1	–
12061433	Schönefeld.....	22	22	0	–	87	12	2
12061435	Schönwald.....	3	3	–	–	64	21	–
12061444	Schulzendorf.....	7	7	–	–	8	4	–
12061448	Schwerin.....	1	1	–	–	5	1	–
12061450	Schwiebichsee.....	6	2	–	0	168	5	1
12061470	Spreewaldheide.....	0	0	0	–	16	–	–
12061471	Steinreich.....	1	1	–	–	18	1	0
12061476	Straupitz.....	3	3	1	–	21	2	–
12061492	Teupitz.....	26	26	–	–	43	3	–
12061510	Unterspreewald.....	2	2	–	–	19	0	–
12061540	Wildau.....	24	23	2	–	13	4	0
12061572	Zeuthen.....	11	11	–	–	22	5	0
<b>12062000</b>	<b>Elbe-Elster .....</b>	<b>335</b>	<b>303</b>	<b>11</b>	<b>0</b>	<b>2 732</b>	<b>291</b>	<b>109</b>
12062024	Bad Liebenwerda.....	23	20	1	–	229	26	–
12062088	Crinitz.....	2	2	–	–	33	6	–
12062092	Doberlug-Kirchhain.....	90	88	3	–	287	20	1
12062124	Elsterwerda.....	27	27	0	–	106	20	5
12062128	Falkenberg/Elster.....	14	12	1	–	91	14	2
12062134	Fichtwald.....	1	0	–	–	50	2	–
12062140	Finsterwalde.....	42	39	1	0	296	31	80
12062177	Gorden-Staupitz.....	1	1	0	–	29	4	0
12062196	Gröden.....	3	3	0	–	40	3	3
12062208	Großthiemig.....	1	1	–	–	24	3	–
12062219	Heideland.....	1	1	–	–	43	–	–
12062224	Herzberg (Elster).....	36	35	0	0	188	18	11
12062232	Hirschfeld.....	1	1	–	–	18	6	0
12062237	Hohenbucko.....	3	3	0	–	47	2	–
12062240	Hohenleipisch.....	16	2	–	–	44	9	–
12062282	Kremitzau.....	1	1	0	–	47	3	–
12062289	Lebusa.....	1	1	0	–	59	5	0
12062293	Lichterfeld-Schacksdorf.....	1	1	–	–	17	7	0
12062333	Massen-Niederlausitz.....	8	7	–	–	78	4	0
12062336	Merzdorf.....	1	1	–	–	9	4	0

#### 4 Fläche für Siedlung in Brandenburg am 31.12.2023 nach Nutzungsart und regionaler Gliederung (1.1)

Schlüssel- nummer	Kreisfreie Stadt Landkreis Gemeinde	Darunter						
		davon						
		Fläche besonderer funktionaler Prägung				Sport-, Freizeit- und Erholungsfläche		
		zusammen	darunter			zusammen	darunter	
			öffentliche Zwecke	darunter			Sport- anlage	Freizeit- anlage
				Kultur	Medien und Kommuni- kation			
17 000 000	17 010 000	17 010 300	17 010 800	18 000 000	18 010 000	18 020 000		
Hektar								
12062341	Mühlberg/Elbe.....	10	9	1	–	82	13	2
12062372	Plessa.....	4	4	0	–	28	8	0
12062410	Röderland.....	7	6	0	–	114	17	0
12062417	Rückersdorf.....	4	4	0	–	56	3	–
12062425	Sallgast.....	2	2	0	–	91	4	0
12062440	Schilda.....	0	0	–	–	6	1	–
12062445	Schlieben.....	4	3	0	–	101	6	1
12062453	Schönborn.....	3	3	1	–	86	4	–
12062461	Schönnewalde.....	7	7	1	–	167	11	1
12062464	Schraden.....	1	1	–	–	10	1	1
12062469	Sonnenwalde.....	6	6	0	–	106	12	1
12062492	Tröbitz.....	2	2	–	–	26	2	–
12062500	Uebigau-Wahrenbrück.....	14	13	0	–	127	19	0
<b>12063000</b>	<b>Havelland .....</b>	<b>301</b>	<b>277</b>	<b>11</b>	<b>1</b>	<b>3 151</b>	<b>476</b>	<b>136</b>
12063036	Brieselang.....	11	11	–	–	143	5	3
12063056	Dallgow-Döberitz.....	15	12	0	–	130	39	3
12063080	Falkensee.....	54	43	2	–	229	15	1
12063088	Friesack.....	16	16	0	–	79	7	4
12063094	Gollenberg.....	1	1	0	–	27	1	–
12063112	Großderschau.....	1	1	1	–	39	3	–
12063134	Havelaue.....	2	2	0	–	53	6	1
12063142	Wiesenaue.....	1	1	–	–	45	1	7
12063148	Ketzin/Havel.....	10	9	1	–	281	58	4
12063161	Kleßen-Görne.....	0	0	0	–	23	–	–
12063165	Kotzen.....	3	3	–	–	26	3	2
12063186	Märkisch Luch.....	2	2	–	–	59	2	3
12063189	Milower Land.....	19	19	1	–	177	16	7
12063202	Mühlenberge.....	2	2	1	–	39	1	7
12063208	Nauen.....	43	40	1	1	464	94	20
12063212	Nennhausen.....	6	6	2	–	97	6	9
12063228	Paulinenaue.....	7	7	–	–	69	2	29
12063240	Pessin.....	2	1	–	–	19	3	5
12063244	Premnitz.....	13	13	0	–	104	14	1
12063252	Rathenow.....	54	53	1	0	444	110	11
12063256	Retzow.....	1	1	–	–	21	–	0
12063260	Rhinow.....	3	3	0	–	51	6	–
12063273	Schönwalde-Glien.....	10	10	0	–	167	33	8
12063274	Seeblick.....	5	5	–	–	36	2	1
12063293	Stechow-Ferchesar.....	1	1	–	–	101	43	0
12063357	Wustermark.....	17	14	–	–	229	5	11
<b>12064000</b>	<b>Märkisch-Oderland .....</b>	<b>618</b>	<b>601</b>	<b>41</b>	<b>0</b>	<b>4 467</b>	<b>689</b>	<b>45</b>
12064009	Alt Tucheband.....	2	2	–	–	58	2	–
12064029	Altlandsberg.....	23	23	4	–	418	201	–
12064044	Bad Freienwalde (Oder).....	45	44	8	–	281	25	2

#### 4 Fläche für Siedlung in Brandenburg am 31.12.2023 nach Nutzungsart und regionaler Gliederung (1.1)

Schlüssel- nummer	Kreisfreie Stadt Landkreis Gemeinde	Darunter						
		davon						
		Fläche besonderer funktionaler Prägung				Sport-, Freizeit- und Erholungsfläche		
		zusammen	darunter			zusammen	darunter	
			öffentliche Zwecke	darunter			Sport- anlage	Freizeit- anlage
				Kultur	Medien und Kommuni- kation			
		17 000 000	17 010 000	17 010 300	17 010 800	18 000 000	18 010 000	18 020 000
Hektar								
12064053	Beiersdorf-Freudenberg.....	1	1	0	–	22	4	–
12064057	Bleyen-Genschmar.....	1	1	–	–	31	1	–
12064061	Bliesdorf.....	1	1	–	–	53	1	–
12064084	Buckow (Märkische Schweiz).....	10	10	0	–	66	2	0
12064125	Falkenberg.....	5	5	1	–	72	11	–
12064128	Falkenhagen (Mark).....	3	3	–	–	29	10	0
12064130	Fichtenhöhe.....	1	1	–	–	2	–	–
12064136	Fredersdorf-Vogelsdorf.....	18	18	1	–	128	6	–
12064153	Garzau-Garzin.....	0	0	–	–	32	–	–
12064172	Golzow.....	3	3	–	–	35	3	–
12064190	Gusow-Platkow.....	17	17	–	–	68	2	–
12064205	Heckelberg-Brunow.....	4	4	–	–	26	–	–
12064222	Höhenland.....	3	3	1	0	35	1	–
12064227	Hoppegarten.....	28	28	1	–	255	130	0
12064266	Küstriner Vorland.....	24	14	0	–	90	6	0
12064268	Lebus.....	5	4	0	–	103	8	–
12064274	Letschin.....	15	14	1	–	212	8	–
12064288	Lietzen.....	3	3	0	–	27	1	–
12064290	Lindendorf.....	4	4	0	–	34	5	0
12064303	Märkische Höhe.....	5	5	1	–	29	2	0
12064317	Müncheberg.....	44	44	0	–	232	13	4
12064336	Neuenhagen bei Berlin.....	28	28	1	–	202	89	1
12064340	Neuhardenberg.....	14	14	9	–	99	2	–
12064349	Neulewin.....	2	2	0	–	56	3	–
12064365	Neutrebbin.....	3	3	0	–	60	5	–
12064370	Oberbarnim.....	3	3	–	–	71	2	0
12064371	Oderaue.....	3	3	1	–	80	6	1
12064380	Petershagen/Eggersdorf.....	13	13	0	–	163	5	–
12064388	Podelzig.....	2	2	0	–	28	3	–
12064393	Prötzel.....	4	4	2	–	79	16	11
12064408	Rehfelde.....	5	5	–	–	120	4	2
12064417	Reichenow-Möglin.....	3	1	0	–	23	1	–
12064420	Reitwein.....	1	1	0	–	16	2	–
12064428	Rüdersdorf bei Berlin.....	37	36	1	–	274	13	1
12064448	Seelow.....	22	22	3	–	122	15	1
12064472	Strausberg.....	178	178	0	–	286	40	–
12064480	Treplin.....	0	0	–	–	13	–	–
12064482	Vierlinden.....	4	4	1	–	61	5	2
12064484	Waldsiedersdorf.....	2	2	0	–	35	1	–
12064512	Wriezen.....	22	22	1	–	238	28	19
12064538	Zechin.....	2	2	1	–	45	1	–
12064539	Zeschdorf.....	3	3	0	–	59	7	–
<b>12065000</b>	<b>Oberhavel .....</b>	<b>557</b>	<b>422</b>	<b>39</b>	<b>0</b>	<b>3 074</b>	<b>394</b>	<b>190</b>
12065036	Birkenwerder.....	9	9	0	–	47	9	0
12065084	Fürstenberg/Havel.....	56	14	2	–	246	16	0

#### 4 Fläche für Siedlung in Brandenburg am 31.12.2023 nach Nutzungsart und regionaler Gliederung (1.1)

Schlüssel- nummer	Kreisfreie Stadt Landkreis Gemeinde	Darunter						
		davon						
		Fläche besonderer funktionaler Prägung				Sport-, Freizeit- und Erholungsfläche		
		zusammen	darunter			zusammen	darunter	
			öffentliche Zwecke	darunter			Sport- anlage	Freizeit- anlage
				Kultur	Medien und Kommuni- kation			
17 000 000	17 010 000	17 010 300	17 010 800	18 000 000	18 010 000	18 020 000		
Hektar								
12065096	Glienicke/Nordbahn.....	9	9	–	–	10	–	0
12065100	Gransee.....	23	20	1	–	175	11	2
12065117	Großwoltersdorf.....	12	12	–	–	70	4	–
12065136	Hennigsdorf.....	50	50	1	–	117	17	2
12065144	Hohen Neuendorf.....	33	32	–	–	247	171	1
12065165	Kremmen.....	24	24	1	0	162	13	41
12065180	Leegebruch.....	5	5	0	–	18	4	2
12065193	Liebenwalde.....	9	8	–	0	141	5	7
12065198	Löwenberger Land.....	18	13	0	0	295	17	0
12065225	Mühlenbecker Land.....	21	15	0	–	217	11	27
12065251	Oberkrämer.....	18	17	0	0	292	51	63
12065256	Oranienburg.....	175	100	2	–	476	30	34
12065276	Schönermark.....	0	0	–	–	13	2	–
12065301	Sonnenberg.....	2	1	–	–	47	2	–
12065310	Stechlin.....	8	7	0	–	76	1	0
12065332	Velten.....	31	31	1	–	100	14	7
12065356	Zehdenick.....	54	54	29	0	325	17	2
<b>12066000</b>	<b>Oberspreewald-Lausitz .....</b>	<b>361</b>	<b>275</b>	<b>21</b>	<b>0</b>	<b>2 463</b>	<b>449</b>	<b>29</b>
12066008	Altdöbern.....	14	13	6	–	70	3	1
12066041	Bronkow.....	2	2	–	–	29	–	–
12066052	Calau.....	28	20	0	0	177	24	2
12066064	Frauendorf.....	2	1	0	–	19	3	–
12066104	Großkmehlen.....	7	6	1	–	33	6	–
12066112	Großräschen.....	35	24	0	–	193	13	2
12066116	Grünewald.....	1	0	–	–	22	2	–
12066120	Guteborn.....	3	3	–	–	15	2	–
12066124	Hermisdorf.....	2	2	1	–	26	1	–
12066132	Hohenbocka.....	1	1	–	–	15	–	–
12066168	Kroppen.....	2	1	–	–	22	3	–
12066176	Lauchhammer.....	62	43	5	–	282	24	14
12066188	Lindenau.....	1	1	0	–	32	2	–
12066196	Lübbenau/Spreewald.....	44	32	1	–	241	29	0
12066202	Luckaitztal.....	1	1	–	–	17	1	0
12066226	Neu-Seeland.....	1	1	–	0	21	3	–
12066228	Neupetershain.....	5	5	1	–	37	2	1
12066240	Ortrand.....	6	5	1	–	41	5	–
12066272	Ruhland.....	4	4	1	–	43	4	1
12066285	Schipkau.....	28	22	0	–	383	273	2
12066292	Schwarzbach.....	1	1	0	–	20	1	1
12066296	Schwarzeide.....	16	11	0	–	106	7	–
12066304	Senftenberg.....	78	62	2	0	393	23	5
12066316	Tettau.....	1	1	0	–	10	3	0
12066320	Vetschau/Spreewald.....	18	14	1	–	217	16	0
<b>12067000</b>	<b>Oder-Spree .....</b>	<b>603</b>	<b>592</b>	<b>18</b>	<b>0</b>	<b>3 947</b>	<b>449</b>	<b>52</b>

#### 4 Fläche für Siedlung in Brandenburg am 31.12.2023 nach Nutzungsart und regionaler Gliederung (1.1)

Schlüssel- nummer	Kreisfreie Stadt Landkreis Gemeinde	Darunter						
		davon						
		Fläche besonderer funktionaler Prägung				Sport-, Freizeit- und Erholungsfläche		
		zusammen	darunter			zusammen	darunter	
			öffentliche Zwecke	darunter			Sport- anlage	Freizeit- anlage
				Kultur	Medien und Kommuni- kation			
17 000 000	17 010 000	17 010 300	17 010 800	18 000 000	18 010 000	18 020 000		
Hektar								
12067024	Bad Saarow.....	31	31	2	–	307	175	4
12067036	Beeskow.....	97	97	2	–	166	9	3
12067040	Berkenbrück.....	1	1	–	–	21	–	0
12067072	Briesen (Mark).....	7	7	1	–	86	4	–
12067076	Brieskow-Finkenheerd.....	4	3	–	–	36	0	1
12067112	Diensdorf-Radlow.....	0	0	0	–	18	0	–
12067120	Eisenhüttenstadt.....	98	98	4	–	534	44	8
12067124	Erkner.....	27	27	1	–	77	5	2
12067137	Friedland.....	6	6	1	–	141	4	1
12067144	Fürstenwalde/Spree.....	78	77	2	–	238	18	10
12067173	Gosen-Neu Zittau.....	3	3	–	–	109	2	0
12067180	Groß Lindow.....	3	2	–	–	53	4	–
12067201	Grünheide (Mark).....	25	25	1	0	322	42	1
12067205	Grunow-Dammendorf.....	1	1	–	–	17	–	–
12067237	Jacobsdorf.....	4	4	0	–	57	3	0
12067288	Langewahl.....	1	1	–	–	22	0	–
12067292	Lawitz.....	1	1	–	–	22	–	0
12067324	Mixdorf.....	0	0	–	–	13	1	–
12067336	Müllrose.....	20	20	0	–	89	2	–
12067338	Neiße mündet.....	2	2	0	–	41	6	1
12067357	Neuzelle.....	7	6	–	–	160	7	–
12067397	Ragow-Merz.....	1	1	–	–	12	0	–
12067408	Rauen.....	3	3	–	0	38	0	0
12067413	Reichenwalde.....	6	6	–	–	100	62	–
12067426	Rietz-Neuendorf.....	7	7	0	–	183	3	1
12067438	Schlaubetal.....	5	5	–	–	16	3	–
12067440	Schöneiche bei Berlin.....	11	11	1	–	75	4	5
12067458	Siehdichum.....	1	1	–	–	66	1	–
12067469	Spreehagen.....	6	6	–	–	148	8	1
12067473	Steinhöfel.....	8	6	0	–	130	10	3
12067481	Storkow (Mark).....	96	96	2	–	249	10	7
12067493	Tauche.....	21	18	1	–	169	8	1
12067508	Vogelsang.....	0	0	–	–	20	1	–
12067520	Wendisch Rietz.....	7	7	0	–	76	1	2
12067528	Wiesenau.....	3	2	–	–	42	4	–
12067544	Woltersdorf.....	9	8	–	–	76	5	–
12067552	Ziltendorf.....	3	3	–	–	18	1	–
12068000	Ostprignitz-Ruppin .....	322	292	13	1	2 713	301	34
12068052	Breddin.....	2	2	–	–	15	4	–
12068072	Dabergotz.....	1	1	1	–	9	2	–
12068109	Dreetz.....	1	1	0	0	92	20	0
12068117	Fehrbellin.....	22	20	0	0	231	79	2
12068181	Heiligengrabe.....	13	13	0	0	156	14	1
12068188	Herzberg (Mark).....	2	2	–	0	21	1	–
12068264	Kyritz.....	24	23	2	–	178	15	4

#### 4 Fläche für Siedlung in Brandenburg am 31.12.2023 nach Nutzungsart und regionaler Gliederung (1.1)

Schlüssel- nummer	Kreisfreie Stadt Landkreis Gemeinde	Darunter						
		davon						
		Fläche besonderer funktionaler Prägung				Sport-, Freizeit- und Erholungsfläche		
		zusammen	darunter			zusammen	darunter	
			öffentliche Zwecke	darunter			Sport- anlage	Freizeit- anlage
				Kultur	Medien und Kommuni- kation			
		17 000 000	17 010 000	17 010 300	17 010 800	18 000 000	18 010 000	18 020 000
Hektar								
12068280	Lindow (Mark).....	16	16	–	–	234	19	2
12068306	Märkisch Linden.....	2	2	–	–	23	3	0
12068320	Neuruppin.....	117	97	1	–	465	34	8
12068324	Neustadt (Dosse).....	21	21	0	1	108	29	7
12068353	Rheinsberg.....	24	24	2	–	429	16	8
12068372	Rüthnick.....	0	0	–	–	25	1	–
12068409	Sieversdorf-Hohenofen.....	1	1	–	–	10	2	–
12068413	Storbeck-Frankendorf.....	0	0	–	–	11	1	1
12068417	Stüdenitz-Schönermark.....	1	1	–	–	6	3	–
12068425	Temnitzquell.....	2	1	1	–	19	0	–
12068426	Temnitztal.....	3	3	0	–	63	3	0
12068437	Vielitzsee.....	1	1	0	–	61	1	–
12068452	Walsleben.....	3	3	–	–	17	1	–
12068468	Wittstock/Dosse.....	54	48	5	0	312	29	0
12068477	Wusterhausen/Dosse.....	12	12	0	0	194	20	1
12068501	Zernitz-Lohm.....	2	1	–	–	31	3	–
<b>12069000</b>	<b>Potsdam-Mittelmark .....</b>	<b>683</b>	<b>651</b>	<b>14</b>	<b>1</b>	<b>3 391</b>	<b>513</b>	<b>30</b>
12069017	Beelitz.....	187	163	1	–	132	12	1
12069018	Beetzsee.....	4	4	–	0	89	1	–
12069019	Beetzseeheide.....	1	0	0	0	63	–	–
12069020	Bad Belzig.....	50	50	3	0	203	20	6
12069028	Bensdorf.....	1	0	–	–	17	7	0
12069052	Borkheide.....	5	5	1	–	63	2	–
12069056	Borkwalde.....	1	1	–	–	56	–	–
12069076	Brück.....	30	28	–	–	97	6	–
12069089	Buckautal.....	1	1	–	–	27	–	–
12069216	Golzow.....	4	3	–	–	41	5	0
12069224	Görzke.....	17	17	1	–	27	4	–
12069232	Gräben.....	3	3	–	–	18	2	–
12069249	Groß Kreutz (Havel).....	21	21	0	–	120	7	2
12069270	Havelsee.....	6	6	1	–	132	5	3
12069304	Kleinmachnow.....	34	33	0	–	38	5	1
12069306	Kloster Lehnin.....	26	26	2	0	247	20	2
12069345	Linthe.....	1	1	0	0	16	2	–
12069397	Michendorf.....	18	17	1	–	272	153	0
12069402	Mühlenfließ.....	1	1	–	0	51	4	–
12069448	Niemegk.....	7	7	0	–	67	4	–
12069454	Nuthetal.....	13	12	–	0	84	11	2
12069460	Päwesin.....	1	1	–	0	39	2	–
12069470	Planebruch.....	8	8	0	–	15	2	–
12069474	Planetal.....	5	5	–	–	23	4	–
12069485	Rabenstein/Fläming.....	2	2	0	–	32	3	0
12069537	Rosenau.....	1	1	–	0	31	4	–
12069541	Roskow.....	4	4	0	0	48	5	–
12069590	Schwielowsee.....	51	51	1	0	170	10	0

#### 4 Fläche für Siedlung in Brandenburg am 31.12.2023 nach Nutzungsart und regionaler Gliederung (1.1)

Schlüssel- nummer	Kreisfreie Stadt Landkreis Gemeinde	Darunter						
		davon						
		Fläche besonderer funktionaler Prägung				Sport-, Freizeit- und Erholungsfläche		
		zusammen	darunter			zusammen	darunter	
			öffentliche Zwecke	darunter			Sport- anlage	Freizeit- anlage
				Kultur	Medien und Kommuni- kation			
		17 000 000	17 010 000	17 010 300	17 010 800	18 000 000	18 010 000	18 020 000
Hektar								
12069596	Seddiner See.....	19	19	0	–	102	3	0
12069604	Stahnsdorf.....	28	28	0	–	79	21	4
12069616	Teltow.....	44	44	–	–	84	11	1
12069632	Treuenbrietzen.....	22	22	0	0	226	21	6
12069648	Wenzlow.....	1	1	–	–	18	–	–
12069656	Werder (Havel).....	36	35	2	–	416	124	1
12069665	Wiesenburg/Mark.....	17	16	0	0	128	30	0
12069680	Wollin.....	5	5	–	–	9	–	–
12069688	Wusterwitz.....	4	4	0	–	79	3	–
12069696	Ziesar.....	5	5	0	–	32	2	–
<b>12070000</b>	<b>Prignitz .....</b>	<b>237</b>	<b>226</b>	<b>5</b>	<b>1</b>	<b>2 633</b>	<b>183</b>	<b>48</b>
12070008	Bad Wilsnack.....	15	15	–	–	110	7	–
12070028	Berge.....	3	3	–	–	53	5	–
12070052	Breese.....	2	2	–	–	37	2	–
12070060	Cumlosen.....	3	3	0	–	19	2	0
12070096	Gerdshagen.....	4	3	–	–	11	3	–
12070125	Groß Pankow (Prignitz).....	13	11	0	0	234	14	–
12070145	Gülitz-Reetz.....	1	1	0	–	34	3	–
12070149	Gumtow.....	7	7	0	0	244	16	–
12070153	Halenbeck-Rohlsdorf.....	15	15	–	–	5	1	–
12070173	Karstädt.....	13	13	0	0	255	19	1
12070222	Kümmernitztal.....	1	1	–	–	25	2	–
12070236	Lanz.....	1	1	–	0	33	4	–
12070241	Legde/Quitze.....	1	1	0	–	16	3	0
12070244	Lenzen (Elbe).....	8	8	1	–	112	6	4
12070246	Lenzerwische.....	1	1	–	–	6	1	–
12070266	Marienfließ.....	3	3	–	–	39	3	–
12070280	Meyenburg.....	5	4	1	0	65	5	1
12070296	Perleberg.....	36	36	0	0	298	18	34
12070300	Pirow.....	1	0	–	–	24	–	–
12070302	Plattenburg.....	31	31	–	0	202	9	1
12070316	Pritzwalk.....	28	26	0	–	338	18	2
12070325	Putlitz.....	6	5	0	–	99	10	–
12070348	Rühstädt.....	1	1	0	–	23	–	–
12070393	Triglitz.....	2	2	–	–	27	2	0
12070416	Weisen.....	1	1	–	–	35	3	0
12070424	Wittenberge.....	34	33	0	0	286	27	4
<b>12071000</b>	<b>Spree-Neiße .....</b>	<b>312</b>	<b>269</b>	<b>15</b>	<b>1</b>	<b>2 490</b>	<b>322</b>	<b>29</b>
12071028	Briesen.....	1	1	–	–	18	3	–
12071032	Burg (Spreewald).....	13	11	1	–	162	4	1
12071041	Dissen-Striesow.....	2	2	0	–	28	4	0
12071044	Döbern.....	22	20	0	–	44	9	–
12071052	Drachhausen.....	1	1	–	–	21	3	–
12071057	Drebkau.....	14	12	4	–	216	13	6



#### 4 Fläche für Siedlung in Brandenburg am 31.12.2023 nach Nutzungsart und regionaler Gliederung (1.1)

Schlüssel- nummer	Kreisfreie Stadt Landkreis Gemeinde	Darunter						
		davon						
		Fläche besonderer funktionaler Prägung				Sport-, Freizeit- und Erholungsfläche		
		zusammen	darunter			zusammen	darunter	
			öffentliche Zwecke	darunter			Sport- anlage	Freizeit- anlage
				Kultur	Medien und Kommuni- kation			
17 000 000	17 010 000	17 010 300	17 010 800	18 000 000	18 010 000	18 020 000		
Hektar								
12071060	Drehnow.....	0	0	–	–	4	4	–
12071074	Felixsee.....	7	6	1	–	61	6	–
12071076	Forst (Lausitz).....	44	40	2	–	236	36	0
12071153	Groß Schacksdorf-Simmersdorf.....	10	2	0	–	33	4	–
12071160	Guben.....	31	29	0	–	192	26	0
12071164	Guhrow.....	–	–	–	–	5	1	–
12071176	Heinersbrück.....	2	2	–	–	22	3	–
12071189	Jämlitz-Klein Döben.....	0	0	–	–	17	–	–
12071193	Jänschwalde.....	7	7	0	–	66	5	17
12071244	Kolkwitz.....	22	18	–	–	148	28	0
12071294	Neiße-Malxetal.....	5	5	0	–	68	4	1
12071301	Neuhausen/Spree.....	21	21	0	–	269	46	0
12071304	Peitz.....	8	7	0	–	56	8	1
12071337	Schenkendöbern.....	8	6	1	–	159	9	–
12071341	Schmogrow-Fehrow.....	1	1	0	–	13	3	0
12071372	Spremberg.....	66	55	3	1	364	63	2
12071384	Tauer.....	1	1	–	–	33	2	–
12071386	Teichland.....	2	2	–	–	37	19	0
12071392	Tschernitz.....	2	1	–	–	60	4	–
12071401	Turnow-Preilack.....	1	1	0	–	17	2	–
12071408	Welzow.....	14	12	2	–	84	8	1
12071412	Werben.....	2	2	–	–	10	2	–
12071414	Wiesengrund.....	3	3	0	–	48	3	–
<b>12072000</b>	<b>Teltow-Fläming .....</b>	<b>679</b>	<b>554</b>	<b>6</b>	<b>0</b>	<b>2 394</b>	<b>1 365</b>	<b>47</b>
12072002	Am Mellensee.....	198	181	–	–	45	13	1
12072014	Baruth/Mark.....	11	10	0	–	152	7	39
12072017	Blankenfelde-Mahlow.....	38	38	1	–	329	175	–
12072053	Dahme/Mark.....	18	18	0	–	61	24	0
12072055	Dahmetal.....	1	1	0	–	8	1	–
12072120	Großbeeren.....	31	31	–	–	90	35	0
12072157	Ihlow.....	0	0	–	–	10	5	–
12072169	Jüterbog.....	103	28	0	0	80	36	0
12072232	Luckenwalde.....	47	47	1	–	99	18	2
12072240	Ludwigsfelde.....	66	60	0	–	130	25	1
12072297	Niedergörsdorf.....	30	7	0	–	110	49	0
12072298	Niederer Fläming.....	4	4	0	–	34	18	1
12072312	Nuthe-Urstromtal.....	12	12	0	–	61	16	1
12072340	Rangsdorf.....	15	14	–	–	78	18	–
12072426	Trebbin.....	27	27	2	–	82	18	2
12072477	Zossen.....	78	76	0	0	1 027	909	0
<b>12073000</b>	<b>Uckermark .....</b>	<b>425</b>	<b>409</b>	<b>14</b>	<b>0</b>	<b>2 152</b>	<b>311</b>	<b>45</b>
12073008	Angermünde.....	49	45	1	–	229	23	11
12073069	Boitzenburger Land.....	7	6	2	–	79	6	1
12073085	Brüssow.....	3	3	0	–	39	3	0

#### 4 Fläche für Siedlung in Brandenburg am 31.12.2023 nach Nutzungsart und regionaler Gliederung (1.1)

Schlüssel- nummer	Kreisfreie Stadt Landkreis Gemeinde	Darunter						
		davon						
		Fläche besonderer funktionaler Prägung				Sport-, Freizeit- und Erholungsfläche		
		zusammen	darunter			zusammen	darunter	
			öffentliche Zwecke	darunter			Sport- anlage	Freizeit- anlage
				Kultur	Medien und Kommuni- kation			
		17 000 000	17 010 000	17 010 300	17 010 800	18 000 000	18 010 000	18 020 000
Hektar								
12073093	Carmzow-Wallmow.....	1	1	–	–	9	1	–
12073097	Casekow.....	4	2	0	–	29	3	0
12073157	Flieth-Stegelitz.....	1	0	–	–	17	–	–
12073189	Gartz (Oder).....	5	4	1	–	24	2	0
12073201	Gerswalde.....	8	7	0	–	41	6	0
12073216	Göritz.....	4	4	1	–	16	2	–
12073225	Gramzow.....	4	4	0	–	36	5	1
12073261	Grünow.....	2	2	–	–	33	2	–
12073309	Hohenselchow-Groß Pinnow.....	4	4	–	–	7	4	–
12073384	Lychen.....	7	7	0	–	94	5	0
12073393	Mescherin.....	2	2	0	–	31	5	0
12073396	Milmersdorf.....	8	8	–	–	61	6	1
12073404	Mittenwalde.....	2	2	–	–	8	1	2
12073429	Nordwestuckermark.....	8	7	0	–	104	8	1
12073430	Oberuckersee.....	4	4	0	–	71	4	0
12073440	Pinnow.....	6	6	–	–	22	2	–
12073452	Prenzlau.....	136	135	2	–	170	16	3
12073458	Randowtal.....	3	3	0	–	40	3	–
12073490	Schenkenberg.....	2	2	–	–	15	1	1
12073520	Schönfeld.....	4	4	–	–	25	5	–
12073532	Schwedt/Oder.....	74	73	5	0	363	51	14
12073565	Tantow.....	3	3	–	–	20	2	3
12073569	Temmen-Ringenwalde.....	1	1	0	–	31	1	–
12073572	Templin.....	59	58	1	–	418	136	2
12073578	Uckerfelde.....	4	4	–	–	18	2	0
12073579	Uckerland.....	9	8	–	–	76	6	2
12073645	Zichow.....	1	0	0	–	27	2	0
12000000	Land Brandenburg	7 499	6 845	310	25	43 222	6 442	999

#### 4 Fläche für Siedlung in Brandenburg am 31.12.2023 nach Nutzungsart und regionaler Gliederung (1.1)

Schlüssel- nummer	Kreisfreie Stadt Landkreis Gemeinde	Darunter					Friedhof	
		davon						
		Sport-, Freizeit- und Erholungsfläche						
		darunter						
		Erholungs- fläche	darunter					Grünanlage
			Wochenend- und Ferien- hausfläche	Schwimmen	Camping- platz			
Hektar								
12051000	Brandenburg an der Havel.....	220	32	7	42	625	36	
12052000	Cottbus.....	245	5	5	–	675	53	
12053000	Frankfurt (Oder).....	76	21	0	47	524	33	
12054000	Potsdam.....	66	51	8	6	1 061	63	
<b>12060000</b>	<b>Barnim.....</b>	<b>606</b>	<b>396</b>	<b>6</b>	<b>62</b>	<b>485</b>	<b>200</b>	
12060005	Ahrensfelde.....	36	36	–	–	15	112	
12060012	Althüttendorf.....	7	0	–	1	1	1	
12060020	Bernau bei Berlin.....	80	4	0	–	106	9	
12060024	Biesenthal.....	25	25	–	–	10	4	
12060034	Breydin.....	–	–	–	–	8	1	
12060036	Britz.....	3	0	–	–	8	2	
12060045	Chorin.....	30	8	–	22	20	5	
12060052	Eberswalde.....	40	38	2	0	100	13	
12060068	Friedrichswalde.....	3	–	–	–	3	1	
12060092	Hohenfinow.....	0	0	–	–	1	1	
12060100	Joachimsthal.....	28	12	3	13	4	4	
12060128	Liepe.....	11	10	–	–	3	2	
12060149	Lunow-Stolzenhagen.....	1	0	–	–	6	2	
12060154	Marienwerder.....	45	37	–	6	4	2	
12060161	Melchow.....	3	3	–	–	4	0	
12060172	Niederfinow.....	2	–	–	1	5	1	
12060176	Oderberg.....	15	7	–	–	10	4	
12060181	Panketal.....	46	10	–	–	35	6	
12060185	Parsteinsee.....	1	–	–	1	4	1	
12060192	Rüdnitz.....	3	2	–	–	7	–	
12060198	Schorfheide.....	109	101	–	8	53	8	
12060250	Sydower Fließ.....	0	0	–	–	7	2	
12060269	Wandlitz.....	92	85	1	4	46	10	
12060280	Werneuchen.....	25	17	0	7	24	7	
12060296	Ziethen.....	0	–	–	0	1	1	
<b>12061000</b>	<b>Dahme-Spreewald .....</b>	<b>745</b>	<b>591</b>	<b>6</b>	<b>142</b>	<b>1 068</b>	<b>132</b>	
12061005	Alt Zauche-Wußwerk.....	0	0	–	–	19	1	
12061017	Bersteland.....	–	–	–	–	3	1	
12061020	Bestensee.....	55	43	1	11	21	2	
12061061	Byhleguhre-Byhlen.....	3	3	–	–	9	1	
12061097	Drahnsdorf.....	1	1	–	–	2	1	
12061112	Eichwalde.....	0	0	–	–	2	1	
12061164	Golßen.....	3	3	1	–	17	3	
12061192	Groß Köris.....	57	47	–	10	12	2	
12061216	Halbe.....	30	30	0	0	41	10	
12061217	Heidesee.....	175	119	1	53	59	6	
12061219	Heideblick.....	7	5	–	2	76	5	
12061224	Jamlitz.....	1	1	–	–	21	1	
12061244	Kasel-Golzig.....	–	–	–	–	2	1	

#### 4 Fläche für Siedlung in Brandenburg am 31.12.2023 nach Nutzungsart und regionaler Gliederung (1.1)

Schlüssel- nummer	Kreisfreie Stadt Landkreis Gemeinde	Darunter					Friedhof	
		davon						
		Sport-, Freizeit- und Erholungsfläche						
		darunter						
		Erholungs- fläche	darunter					Grünanlage
			Wochenend- und Ferien- hausfläche	Schwimmen	Camping- platz			
		18 030 000	18 030 100	18 030 200	18 030 300	18 040 000		19 000 000
Hektar								
12061260	Königs Wusterhausen.....	111	107	1	3	61	14	
12061265	Krausnick-Groß Wasserburg.....	11	0	–	11	19	2	
12061308	Lieberose.....	0	0	–	–	69	4	
12061316	Lübben (Spreewald).....	7	4	–	3	111	8	
12061320	Luckau.....	4	1	–	3	118	13	
12061328	Märkisch Buchholz.....	14	13	0	–	3	1	
12061329	Märkische Heide.....	38	18	–	19	60	8	
12061332	Mittenwalde.....	75	75	0	–	58	7	
12061344	Münchehofe.....	1	1	–	–	21	1	
12061352	Neu Zauche.....	13	2	1	9	2	2	
12061405	Rietzneuendorf-Staakow.....	–	–	–	–	1	1	
12061428	Schleppzig.....	2	0	–	–	2	0	
12061433	Schönefeld.....	5	5	1	–	63	4	
12061435	Schönwald.....	–	–	–	–	43	1	
12061444	Schulzendorf.....	0	0	–	–	4	4	
12061448	Schwerin.....	3	3	–	–	1	1	
12061450	Schwiebichsee.....	82	66	–	14	64	3	
12061470	Spreewaldheide.....	0	0	–	–	16	1	
12061471	Steinreich.....	0	0	–	–	16	1	
12061476	Straupitz.....	1	1	–	–	17	2	
12061492	Teupitz.....	24	21	–	4	12	4	
12061510	Unterspreewald.....	14	14	–	–	4	1	
12061540	Wildau.....	0	0	–	–	7	6	
12061572	Zeuthen.....	7	6	0	–	10	6	
<b>12062000</b>	<b>Elbe-Elster .....</b>	<b>106</b>	<b>83</b>	<b>8</b>	<b>6</b>	<b>2 063</b>	<b>111</b>	
12062024	Bad Liebenwerda.....	23	19	–	–	158	10	
12062088	Crinitz.....	0	0	–	–	27	2	
12062092	Doberlug-Kirchhain.....	0	–	–	–	252	7	
12062124	Elsterwerda.....	5	5	–	–	69	6	
12062128	Falkenberg/Elster.....	14	7	0	2	48	6	
12062134	Fichtwald.....	–	–	–	–	47	1	
12062140	Finsterwalde.....	5	1	3	–	165	12	
12062177	Gorden-Staupitz.....	13	13	–	0	9	1	
12062196	Gröden.....	1	1	–	–	33	1	
12062208	Großthiemig.....	0	–	0	–	20	1	
12062219	Heideland.....	–	–	–	–	43	1	
12062224	Herzberg (Elster).....	0	0	–	–	142	7	
12062232	Hirschfeld.....	0	0	–	–	10	1	
12062237	Hohenbucko.....	–	–	–	–	44	1	
12062240	Hohenleipisch.....	0	0	–	–	33	2	
12062282	Kremitzau.....	–	–	–	–	41	1	
12062289	Lebusa.....	5	5	–	–	48	1	
12062293	Lichterfeld-Schacksdorf.....	0	0	–	–	8	1	
12062333	Massen-Niederlausitz.....	1	0	0	–	68	3	
12062336	Merzdorf.....	0	0	–	–	5	1	

#### 4 Fläche für Siedlung in Brandenburg am 31.12.2023 nach Nutzungsart und regionaler Gliederung (1.1)

Schlüssel- nummer	Kreisfreie Stadt Landkreis Gemeinde	Darunter					Friedhof	
		davon						
		Sport-, Freizeit- und Erholungsfläche						
		darunter						
		Erholungs- fläche	darunter					Grünanlage
			Wochenend- und Ferien- hausfläche	Schwimmen	Camping- platz			
		18 030 000	18 030 100	18 030 200	18 030 300	18 040 000		19 000 000
Hektar								
12062341	Mühlberg/Elbe.....	2	0	–	1	59	4	
12062372	Plessa.....	1	1	–	–	18	2	
12062410	Röderland.....	2	2	–	–	90	3	
12062417	Rückersdorf.....	9	9	–	–	34	2	
12062425	Sallgast.....	0	0	–	0	85	4	
12062440	Schilda.....	–	–	–	–	5	1	
12062445	Schlieben.....	0	0	–	–	93	3	
12062453	Schönborn.....	17	17	–	0	60	2	
12062461	Schönnewalde.....	1	–	1	–	137	6	
12062464	Schraden.....	–	–	–	–	7	0	
12062469	Sonnenwalde.....	2	0	–	1	88	7	
12062492	Tröbitz.....	1	–	1	0	22	0	
12062500	Uebigau-Wahrenbrück.....	3	1	2	–	96	8	
<b>12063000</b>	<b>Havelland .....</b>	<b>292</b>	<b>195</b>	<b>19</b>	<b>30</b>	<b>2 206</b>	<b>105</b>	
12063036	Brieselang.....	5	1	–	4	126	4	
12063056	Dallgow-Döberitz.....	0	0	–	–	87	8	
12063080	Falkensee.....	7	4	4	–	193	15	
12063088	Friesack.....	–	–	–	–	68	5	
12063094	Gollenberg.....	0	0	–	–	25	1	
12063112	Großderschau.....	0	0	–	0	36	1	
12063134	Havelaue.....	6	6	–	–	39	1	
12063142	Wiesenaue.....	1	–	–	–	36	1	
12063148	Ketzin/Havel.....	56	50	3	3	162	5	
12063161	Kleßen-Görne.....	2	0	1	1	21	1	
12063165	Kotzen.....	2	–	–	–	19	1	
12063186	Märkisch Luch.....	2	0	–	–	52	2	
12063189	Milower Land.....	23	6	–	1	130	7	
12063202	Mühlenberge.....	0	–	–	–	29	2	
12063208	Nauen.....	29	19	3	3	316	13	
12063212	Nennhausen.....	4	2	–	–	78	2	
12063228	Paulinenaue.....	3	–	–	–	34	2	
12063240	Pessin.....	–	–	–	–	11	1	
12063244	Premnitz.....	23	5	6	–	65	6	
12063252	Rathenow.....	72	61	2	6	247	15	
12063256	Retzow.....	–	–	–	–	20	1	
12063260	Rhinow.....	0	–	–	–	42	2	
12063273	Schönwalde-Glien.....	5	5	–	–	116	6	
12063274	Seeblick.....	4	1	0	3	27	0	
12063293	Stechow-Ferchesar.....	39	27	1	8	19	1	
12063357	Wustermark.....	7	7	–	–	206	3	
<b>12064000</b>	<b>Märkisch-Oderland .....</b>	<b>756</b>	<b>407</b>	<b>9</b>	<b>14</b>	<b>2 938</b>	<b>155</b>	
12064009	Alt Tucheband.....	0	0	–	–	56	2	
12064029	Altlandsberg.....	68	31	1	–	147	4	
12064044	Bad Freienwalde (Oder).....	33	18	3	–	218	15	

#### 4 Fläche für Siedlung in Brandenburg am 31.12.2023 nach Nutzungsart und regionaler Gliederung (1.1)

Schlüssel- nummer	Kreisfreie Stadt Landkreis Gemeinde	Darunter					Friedhof	
		davon						
		Sport-, Freizeit- und Erholungsfläche						
		darunter						
		Erholungs- fläche	darunter					Grünanlage
			Wochenend- und Ferien- hausfläche	Schwimmen	Camping- platz			
		18 030 000	18 030 100	18 030 200	18 030 300	18 040 000		19 000 000
Hektar								
12064053	Beiersdorf-Freudenberg.....	1	—	—	—	17	1	
12064057	Bleyen-Genschmar.....	0	—	—	—	30	1	
12064061	Bliesdorf.....	0	—	—	—	51	1	
12064084	Buckow (Märkische Schweiz).....	23	18	0	—	40	2	
12064125	Falkenberg.....	13	11	—	—	46	4	
12064128	Falkenhagen (Mark).....	1	1	—	—	19	1	
12064130	Fichtenhöhe.....	1	1	—	—	1	0	
12064136	Fredersdorf-Vogelsdorf.....	55	2	—	—	66	4	
12064153	Garzau-Garzin.....	6	6	—	—	26	1	
12064172	Golzow.....	0	—	—	—	32	1	
12064190	Gusow-Platkow.....	5	5	—	—	61	3	
12064205	Heckelberg-Brunow.....	8	8	—	—	17	1	
12064222	Höhenland.....	7	7	—	—	26	1	
12064227	Hoppegarten.....	21	12	1	—	103	7	
12064266	Küstriner Vorland.....	10	7	—	—	72	3	
12064268	Lebus.....	4	3	—	—	90	3	
12064274	Letschin.....	4	1	—	—	200	9	
12064288	Lietzen.....	—	—	—	—	26	1	
12064290	Lindendorf.....	1	1	—	—	27	2	
12064303	Märkische Höhe.....	5	5	—	—	22	0	
12064317	Müncheberg.....	39	30	—	9	170	10	
12064336	Neuenhagen bei Berlin.....	50	10	—	—	59	8	
12064340	Neuhardenberg.....	13	13	—	—	83	4	
12064349	Neulewin.....	1	1	—	—	52	3	
12064365	Neutrebbin.....	0	0	—	—	52	2	
12064370	Oberbarnim.....	19	19	—	—	48	1	
12064371	Oderaue.....	1	0	—	—	72	4	
12064380	Petershagen/Eggersdorf.....	71	1	—	—	87	4	
12064388	Podelzig.....	0	0	—	—	24	1	
12064393	Prötzel.....	10	—	—	—	41	2	
12064408	Rehfelde.....	46	46	—	—	67	3	
12064417	Reichenow-Möglin.....	0	—	—	—	21	1	
12064420	Reitwein.....	0	0	—	—	14	2	
12064428	Rüdersdorf bei Berlin.....	80	75	2	—	176	10	
12064448	Seelow.....	6	6	—	—	100	4	
12064472	Strausberg.....	89	38	0	—	156	11	
12064480	Treplin.....	1	—	—	—	12	0	
12064482	Vierlinden.....	5	5	—	—	49	2	
12064484	Waldsieversdorf.....	20	19	0	0	14	1	
12064512	Wriezen.....	22	—	2	—	165	12	
12064538	Zechin.....	3	—	1	2	41	1	
12064539	Zeschdorf.....	11	8	—	2	41	1	
<b>12065000</b>	<b>Oberhavel .....</b>	<b>531</b>	<b>454</b>	<b>9</b>	<b>29</b>	<b>1 866</b>	<b>122</b>	
12065036	Birkenwerder.....	18	17	0	—	19	8	
12065084	Fürstenberg/Havel.....	67	48	3	16	159	9	

#### 4 Fläche für Siedlung in Brandenburg am 31.12.2023 nach Nutzungsart und regionaler Gliederung (1.1)

Schlüssel- nummer	Kreisfreie Stadt Landkreis Gemeinde	Darunter					Friedhof
		davon					
		Sport-, Freizeit- und Erholungsfläche					
		darunter					
		Erholungs- fläche	darunter				
			Wochenend- und Ferien- hausfläche	Schwimmen	Camping- platz		
		18 030 000	18 030 100	18 030 200	18 030 300	18 040 000	
Hektar							
12065096	Glienicke/Nordbahn.....	0	0	–	–	9	3
12065100	Gransee.....	8	2	0	2	148	7
12065117	Großwoltersdorf.....	7	4	–	3	59	2
12065136	Hennigsdorf.....	21	20	1	0	76	10
12065144	Hohen Neuendorf.....	38	38	–	–	24	8
12065165	Kremmen.....	23	12	0	–	73	6
12065180	Leegebruch.....	0	0	–	–	12	2
12065193	Liebenwalde.....	23	22	1	0	105	5
12065198	Löwenberger Land.....	35	31	0	3	234	9
12065225	Mühlenbecker Land.....	22	16	0	4	151	5
12065251	Oberkrämer.....	24	10	–	–	148	5
12065256	Oranienburg.....	140	135	1	0	261	20
12065276	Schönermark.....	0	–	0	–	10	0
12065301	Sonnenberg.....	1	1	–	–	44	2
12065310	Stechlin.....	33	31	0	0	40	2
12065332	Velten.....	15	15	0	–	47	4
12065356	Zehdenick.....	55	52	1	–	247	15
<b>12066000</b>	<b>Oberspreewald-Lausitz .....</b>	<b>242</b>	<b>101</b>	<b>16</b>	<b>43</b>	<b>1 679</b>	<b>115</b>
12066008	Altdöbern.....	1	0	–	1	64	4
12066041	Bronkow.....	1	1	–	–	28	2
12066052	Calau.....	5	1	1	–	144	13
12066064	Frauendorf.....	0	0	–	–	16	0
12066104	Großkmehlen.....	6	5	–	–	21	0
12066112	Großräschen.....	5	0	–	–	168	11
12066116	Grünewald.....	0	–	–	–	20	1
12066120	Guteborn.....	0	–	–	–	13	0
12066124	Hermsdorf.....	0	–	–	–	25	1
12066132	Hohenbocka.....	0	0	–	–	9	1
12066168	Kroppen.....	–	–	–	–	19	0
12066176	Lauchhammer.....	33	13	4	7	207	14
12066188	Lindenau.....	0	0	–	–	30	1
12066196	Lübbenau/Spreewald.....	45	21	2	13	157	20
12066202	Luckaitztal.....	0	0	–	–	15	2
12066226	Neu-Seeland.....	0	–	–	–	17	2
12066228	Neupetershain.....	4	–	–	–	31	2
12066240	Ortrand.....	5	–	1	3	31	1
12066272	Ruhland.....	4	1	2	–	33	2
12066285	Schipkau.....	10	5	–	1	95	7
12066292	Schwarzbach.....	3	–	–	1	15	1
12066296	Schwarzhöhe.....	6	–	–	–	93	2
12066304	Senftenberg.....	78	51	4	18	265	18
12066316	Tettau.....	0	0	–	–	6	1
12066320	Vetschau/Spreewald.....	35	1	1	0	157	10
<b>12067000</b>	<b>Oder-Spree .....</b>	<b>826</b>	<b>658</b>	<b>14</b>	<b>113</b>	<b>2 053</b>	<b>143</b>

#### 4 Fläche für Siedlung in Brandenburg am 31.12.2023 nach Nutzungsart und regionaler Gliederung (1.1)

Schlüssel- nummer	Kreisfreie Stadt Landkreis Gemeinde	Darunter					Friedhof	
		davon						
		Sport-, Freizeit- und Erholungsfläche						
		darunter						
		Erholungs- fläche	darunter					Grünanlage
			Wochenend- und Ferien- hausfläche	Schwimmen	Camping- platz			
		18 030 000	18 030 100	18 030 200	18 030 300	18 040 000		19 000 000
		Hektar						
12067024	Bad Saarow.....	30	28	–	–	51	5	
12067036	Beeskow.....	5	2	0	2	143	7	
12067040	Berkenbrück.....	7	6	1	–	10	1	
12067072	Briesen (Mark).....	13	13	–	–	60	4	
12067076	Brieskow-Finkenheerd.....	7	7	–	–	20	2	
12067112	Diensdorf-Radlow.....	3	2	–	–	13	0	
12067120	Eisenhüttenstadt.....	118	114	2	–	360	12	
12067124	Erkner.....	12	10	–	2	49	3	
12067137	Friedland.....	31	17	–	15	88	6	
12067144	Fürstenwalde/Spree.....	48	41	1	–	118	24	
12067173	Gosen-Neu Zittau.....	37	36	1	0	58	3	
12067180	Groß Lindow.....	19	19	–	–	29	3	
12067201	Grünheide (Mark).....	121	87	1	30	29	4	
12067205	Grunow-Dammendorf.....	7	7	–	–	4	1	
12067237	Jacobsdorf.....	1	1	–	–	51	2	
12067288	Langewahl.....	6	6	–	–	15	1	
12067292	Lawitz.....	1	1	–	–	17	0	
12067324	Mixdorf.....	–	–	–	–	11	0	
12067336	Müllrose.....	29	21	5	3	50	4	
12067338	Neiße münde.....	0	0	–	–	31	2	
12067357	Neuzelle.....	25	23	1	–	107	5	
12067397	Ragow-Merz.....	–	–	–	–	8	1	
12067408	Rauen.....	1	1	–	0	32	1	
12067413	Reichenwalde.....	27	7	0	19	8	3	
12067426	Rietz-Neuendorf.....	6	5	–	–	150	7	
12067438	Schlaubetal.....	1	1	–	–	9	2	
12067440	Schöneiche bei Berlin.....	22	22	–	–	25	5	
12067458	Siehdichum.....	26	6	0	1	28	2	
12067469	Spreenhagen.....	32	32	–	–	89	6	
12067473	Steinhöfel.....	1	1	–	–	78	4	
12067481	Storkow (Mark).....	88	54	1	29	112	8	
12067493	Tauche.....	16	9	0	7	115	5	
12067508	Vogelsang.....	4	4	–	–	15	1	
12067520	Wendisch Rietz.....	45	43	1	1	19	1	
12067528	Wiesenu.....	19	19	–	–	6	3	
12067544	Woltersdorf.....	15	10	–	3	38	2	
12067552	Ziltendorf.....	2	2	–	0	9	2	
<b>12068000</b>	<b>Ostprignitz-Ruppin .....</b>	<b>440</b>	<b>374</b>	<b>8</b>	<b>40</b>	<b>1 874</b>	<b>123</b>	
12068052	Breddin.....	0	0	–	–	11	2	
12068072	Dabergotz.....	–	–	–	–	7	0	
12068109	Dreetz.....	–	–	–	–	72	2	
12068117	Fehrbellin.....	9	9	–	–	135	10	
12068181	Heiligengrabe.....	1	–	–	1	140	10	
12068188	Herzberg (Mark).....	1	1	–	–	19	1	
12068264	Kyritz.....	15	13	1	–	144	9	



#### 4 Fläche für Siedlung in Brandenburg am 31.12.2023 nach Nutzungsart und regionaler Gliederung (1.1)

Schlüssel- nummer	Kreisfreie Stadt Landkreis Gemeinde	Darunter					Friedhof
		davon					
		Sport-, Freizeit- und Erholungsfläche					
		darunter					
		Erholungs- fläche	darunter				
			Wochenend- und Ferien- hausfläche	Schwimmen	Camping- platz		
		18 030 000	18 030 100	18 030 200	18 030 300	18 040 000	
Hektar							
12068280	Lindow (Mark).....	55	52	1	0	157	3
12068306	Märkisch Linden.....	–	–	–	–	20	2
12068320	Neuruppin.....	113	104	1	8	293	27
12068324	Neustadt (Dosse).....	3	0	2	–	70	4
12068353	Rheinsberg.....	157	135	1	14	216	12
12068372	Rüthnick.....	2	2	–	–	22	1
12068409	Sieversdorf-Hohenofen.....	0	0	–	–	7	2
12068413	Storbeck-Frankendorf.....	0	0	–	–	10	1
12068417	Stüdenitz-Schönermark.....	–	–	–	–	3	1
12068425	Temnitzquell.....	–	–	–	–	17	2
12068426	Temnitztal.....	–	–	–	–	59	3
12068437	Vielitzsee.....	19	12	–	–	41	1
12068452	Walsleben.....	–	–	–	–	16	1
12068468	Wittstock/Dosse.....	29	23	2	4	253	21
12068477	Wusterhausen/Dosse.....	36	21	1	13	136	8
12068501	Zernitz-Lohm.....	–	–	–	–	26	1
<b>12069000</b>	<b>Potsdam-Mittelmark .....</b>	<b>835</b>	<b>495</b>	<b>20</b>	<b>65</b>	<b>1 911</b>	<b>323</b>
12069017	Beelitz.....	20	12	–	0	98	8
12069018	Beetzsee.....	40	39	–	–	48	1
12069019	Beetzseeheide.....	37	9	–	18	25	1
12069020	Bad Belzig.....	7	3	4	–	165	11
12069028	Bensdorf.....	4	3	–	–	5	2
12069052	Borkheide.....	51	29	1	–	10	2
12069056	Borkwalde.....	50	50	–	–	5	1
12069076	Brück.....	8	1	1	1	72	3
12069089	Buckautal.....	0	0	–	–	23	1
12069216	Golzow.....	1	–	1	–	35	2
12069224	Görzke.....	5	–	0	–	18	2
12069232	Gräben.....	0	–	–	–	16	1
12069249	Groß Kreutz (Havel).....	28	3	–	–	81	5
12069270	Havelsee.....	53	38	–	5	70	3
12069304	Kleinmachnow.....	6	1	4	1	21	7
12069306	Kloster Lehnin.....	51	40	2	2	169	11
12069345	Linthe.....	–	–	–	–	13	1
12069397	Michendorf.....	44	23	0	2	68	6
12069402	Mühlenfließ.....	0	0	–	–	45	2
12069448	Niemegk.....	14	14	0	–	48	3
12069454	Nuthetal.....	13	6	–	–	50	3
12069460	Päwesin.....	10	4	–	–	28	1
12069470	Planebruch.....	–	–	–	–	13	1
12069474	Planetal.....	0	0	–	–	18	1
12069485	Rabenstein/Fläming.....	4	4	–	0	22	2
12069537	Rosenau.....	–	–	–	–	23	2
12069541	Roskow.....	11	0	–	–	31	1
12069590	Schwielowsee.....	100	65	0	15	55	5

#### 4 Fläche für Siedlung in Brandenburg am 31.12.2023 nach Nutzungsart und regionaler Gliederung (1.1)

Schlüssel- nummer	Kreisfreie Stadt Landkreis Gemeinde	Darunter					Friedhof	
		davon						
		Sport-, Freizeit- und Erholungsfläche						
		darunter						
		Erholungs- fläche	darunter					Grünanlage
			Wochenend- und Ferien- hausfläche	Schwimmen	Camping- platz			
Hektar								
12069596	Seddiner See.....	50	19	3	4	46	2	
12069604	Stahnsdorf.....	17	2	0	–	35	196	
12069616	Teltow.....	10	10	–	0	53	5	
12069632	Treuenbrietzen.....	23	20	2	–	175	10	
12069648	Wenzlow.....	–	–	–	–	17	1	
12069656	Werder (Havel).....	125	72	1	10	150	9	
12069665	Wiesenburg/Mark.....	14	14	0	–	83	6	
12069680	Wollin.....	–	–	–	–	9	1	
12069688	Wusterwitz.....	35	12	–	7	41	2	
12069696	Ziesar.....	0	0	–	–	27	4	
<b>12070000</b>	<b>Prignitz .....</b>	<b>66</b>	<b>33</b>	<b>22</b>	<b>8</b>	<b>2 297</b>	<b>149</b>	
12070008	Bad Wilsnack.....	11	5	4	2	84	4	
12070028	Berge.....	–	–	–	–	48	3	
12070052	Breese.....	2	–	2	–	33	2	
12070060	Cumlosen.....	1	1	–	–	16	2	
12070096	Gerdshagen.....	–	–	–	–	9	1	
12070125	Groß Pankow (Prignitz).....	2	1	–	1	217	14	
12070145	Gülitz-Reetz.....	–	–	–	–	31	2	
12070149	Gumtow.....	0	–	0	–	227	8	
12070153	Halenbeck-Rohlsdorf.....	0	0	–	–	3	2	
12070173	Karstädt.....	3	1	2	–	231	14	
12070222	Kümmernitztal.....	–	–	–	–	23	2	
12070236	Lanz.....	0	0	–	–	29	2	
12070241	Legde/Quitzebel.....	–	–	–	–	13	2	
12070244	Lenzen (Elbe).....	20	11	1	5	78	4	
12070246	Lenzerwische.....	0	0	–	–	4	1	
12070266	Marienfließ.....	–	–	–	–	35	4	
12070280	Meyenburg.....	3	3	–	–	57	4	
12070296	Perleberg.....	3	–	2	0	239	14	
12070300	Pirow.....	0	0	–	–	23	2	
12070302	Plattenburg.....	2	0	1	–	190	9	
12070316	Pritzwalk.....	2	0	2	–	306	17	
12070325	Putlitz.....	0	0	–	–	88	9	
12070348	Rühstädt.....	2	2	–	–	21	1	
12070393	Triglitz.....	–	–	–	–	24	2	
12070416	Weisen.....	–	–	–	–	32	2	
12070424	Wittenberge.....	15	7	7	–	236	22	
<b>12071000</b>	<b>Spree-Neiße .....</b>	<b>324</b>	<b>182</b>	<b>12</b>	<b>44</b>	<b>1 746</b>	<b>135</b>	
12071028	Briesen.....	3	3	–	–	12	1	
12071032	Burg (Spreewald).....	19	11	–	3	134	5	
12071041	Dissen-Striesow.....	1	1	–	–	22	1	
12071044	Döbern.....	13	10	–	2	19	5	
12071052	Drachhausen.....	1	1	–	–	18	1	
12071057	Drebkau.....	27	10	–	0	161	6	

#### 4 Fläche für Siedlung in Brandenburg am 31.12.2023 nach Nutzungsart und regionaler Gliederung (1.1)

Schlüssel- nummer	Kreisfreie Stadt Landkreis Gemeinde	Darunter					Friedhof
		davon					
		Sport-, Freizeit- und Erholungsfläche					
		darunter					
		Erholungs- fläche	darunter				
			Wochenend- und Ferien- hausfläche	Schwimmen	Camping- platz		
		18 030 000	18 030 100	18 030 200	18 030 300	18 040 000	
Hektar							
12071060	Drehnow.....	–	–	–	–	0	1
12071074	Felixsee.....	13	6	–	–	35	3
12071076	Forst (Lausitz).....	23	10	3	2	171	25
12071153	Groß Schacksdorf-Simmersdorf.....	–	–	–	–	29	1
12071160	Guben.....	10	4	1	2	152	13
12071164	Guhrow.....	2	2	–	–	1	1
12071176	Heinersbrück.....	–	–	–	–	19	1
12071189	Jämlitz-Klein Döben.....	0	–	–	–	17	1
12071193	Jänschwalde.....	1	–	–	–	44	2
12071244	Kolkwitz.....	12	4	–	–	105	10
12071294	Neiße-Malxetal.....	4	0	1	–	56	3
12071301	Neuhausen/Spree.....	73	41	–	21	143	8
12071304	Peitz.....	0	0	–	–	42	4
12071337	Schenkendöbern.....	51	43	–	6	92	8
12071341	Schmogrow-Fehrow.....	2	1	–	–	8	1
12071372	Spremberg.....	41	28	5	0	252	20
12071384	Tauer.....	15	3	–	7	17	1
12071386	Teichland.....	1	1	–	–	16	1
12071392	Tschernitz.....	6	1	1	–	50	1
12071401	Turnow-Preilack.....	0	0	–	–	15	1
12071408	Welzow.....	2	–	1	–	68	6
12071412	Werben.....	2	2	–	–	5	1
12071414	Wiesengrund.....	2	1	–	–	43	2
<b>12072000</b>	<b>Teltow-Fläming .....</b>	<b>198</b>	<b>148</b>	<b>23</b>	<b>25</b>	<b>661</b>	<b>131</b>
12072002	Am Mellensee.....	12	8	4	–	16	8
12072014	Baruth/Mark.....	5	3	2	–	86	8
12072017	Blankenfelde-Mahlow.....	16	12	2	2	137	6
12072053	Dahme/Mark.....	4	1	3	–	20	8
12072055	Dahmetal.....	–	–	–	–	7	3
12072120	Großbeeren.....	5	5	–	–	46	4
12072157	Ihlow.....	3	3	–	–	2	2
12072169	Jüterbog.....	3	1	2	–	28	9
12072232	Luckenwalde.....	15	13	1	–	63	22
12072240	Ludwigsfelde.....	11	7	3	1	63	8
12072297	Niedergörsdorf.....	2	1	–	1	50	7
12072298	Niederer Fläming.....	3	0	3	–	12	7
12072312	Nuthe-Urstromtal.....	15	8	–	5	25	12
12072340	Rangsdorf.....	31	27	3	1	21	2
12072426	Trebbin.....	9	8	0	1	43	8
12072477	Zossen.....	65	50	0	14	43	15
<b>12073000</b>	<b>Uckermark .....</b>	<b>352</b>	<b>271</b>	<b>24</b>	<b>55</b>	<b>1 280</b>	<b>162</b>
12073008	Angermünde.....	36	26	3	5	151	24
12073069	Boitzenburger Land.....	28	22	0	6	41	8
12073085	Brüssow.....	0	0	–	–	18	7

#### 4 Fläche für Siedlung in Brandenburg am 31.12.2023 nach Nutzungsart und regionaler Gliederung (1.1)

Schlüssel- nummer	Kreisfreie Stadt Landkreis Gemeinde	Darunter					Friedhof	
		davon						
		Sport-, Freizeit- und Erholungsfläche						
		darunter						
		Erholungs- fläche	darunter					Grünanlage
			Wochenend- und Ferien- hausfläche	Schwimmen	Camping- platz			
		18 030 000	18 030 100	18 030 200	18 030 300	18 040 000	19 000 000	
Hektar								
12073093	Carmzow-Wallmow.....	0	0	–	–	5	1	
12073097	Casekow.....	0	0	–	–	22	5	
12073157	Flieth-Stegelitz.....	1	1	–	–	16	1	
12073189	Gartz (Oder).....	4	4	–	–	15	7	
12073201	Gerswalde.....	4	4	0	–	30	5	
12073216	Göritz.....	–	–	–	–	13	1	
12073225	Gramzow.....	3	3	1	–	25	3	
12073261	Grünow.....	0	0	–	–	31	1	
12073309	Hohenselchow-Groß Pinnow.....	–	–	–	–	1	2	
12073384	Lychen.....	47	31	2	14	28	4	
12073393	Mescherin.....	5	4	–	1	20	2	
12073396	Milmersdorf.....	44	44	–	0	9	4	
12073404	Mittenwalde.....	0	0	–	–	5	2	
12073429	Nordwestuckermark.....	8	8	–	–	63	11	
12073430	Oberuckersee.....	32	26	0	6	33	3	
12073440	Pinnow.....	0	0	–	–	19	0	
12073452	Prenzlau.....	25	13	2	10	109	14	
12073458	Randowtal.....	2	0	0	1	33	2	
12073490	Schenkenberg.....	–	–	–	–	10	1	
12073520	Schönfeld.....	0	0	–	–	20	1	
12073532	Schwedt/Oder.....	44	36	8	–	213	22	
12073565	Tantow.....	1	0	0	–	14	2	
12073569	Temmen-Ringenwalde.....	1	1	0	–	29	2	
12073572	Templin.....	64	46	8	11	210	17	
12073578	Uckerfelde.....	0	0	0	–	15	1	
12073579	Uckerland.....	2	2	–	–	59	8	
12073645	Zichow.....	–	–	–	–	24	1	
12000000	Land Brandenburg	6 926	4 498	217	769	27 012	2 290	

## 5 Anteile der Fläche für Siedlung in Brandenburg am 31.12.2023 nach Nutzungsart und regionaler Gliederung

Schlüssel- nummer	Kreisfreie Stadt Landkreis Gemeinde	Bodenfläche insgesamt	Darunter				
			Siedlung	Wohnbau- fläche	davon		
					Industrie- und Gewerbefläche		
					zusammen	darunter	
						Industrie und Gewerbe	Lager- fläche
			10 000 000	11 000 000	12 000 000	12 010 000	12 010 200
		Hektar	Prozent				
12051000	Brandenburg an der Havel.....	22 973	17,2	5,0	6,1	4,1	0,0
12052000	Cottbus.....	16 561	22,8	8,5	5,2	2,9	0,1
12053000	Frankfurt (Oder).....	14 785	16,6	5,1	4,2	2,4	0,0
12054000	Potsdam.....	18 824	24,6	9,8	3,7	2,0	0,0
<b>12060000</b>	<b>Barnim.....</b>	<b>147 958</b>	<b>7,7</b>	<b>3,4</b>	<b>1,9</b>	<b>1,1</b>	<b>0,0</b>
12060005	Ahrensfelde.....	5 791	17,1	6,7	4,6	1,7	–
12060012	Althüttendorf.....	1 880	3,8	1,4	0,5	0,2	–
12060020	Bernau bei Berlin.....	10 419	16,1	7,9	3,0	1,6	0,0
12060024	Biesenthal.....	6 092	6,7	3,7	1,1	0,9	–
12060034	Breydin.....	3 531	2,1	0,9	0,4	0,2	–
12060036	Britz.....	1 550	9,8	4,3	3,9	2,6	–
12060045	Chorin.....	12 205	2,3	0,8	0,6	0,3	–
12060052	Eberswalde.....	9 363	17,4	6,0	6,2	4,9	0,0
12060068	Friedrichswalde.....	4 508	2,0	1,1	0,1	0,0	–
12060092	Hohenfinow.....	2 184	2,4	0,8	0,7	0,3	–
12060100	Joachimsthal.....	12 168	2,5	0,7	1,1	1,0	–
12060128	Liepe.....	1 085	5,2	2,1	0,4	0,3	–
12060149	Lunow-Stolzenhagen.....	3 391	5,6	1,5	0,4	0,3	–
12060154	Marienwerder.....	4 032	5,5	2,1	0,8	0,7	–
12060161	Melchow.....	1 659	4,0	2,9	0,4	0,3	–
12060172	Niederfinow.....	1 329	4,3	2,1	0,9	0,9	–
12060176	Oderberg.....	3 612	4,3	1,6	0,9	0,5	–
12060181	Panketal.....	2 586	33,6	24,2	3,5	0,4	–
12060185	Parsteinsee.....	1 706	3,2	1,0	0,2	0,1	–
12060192	Rüdnitz.....	1 392	9,2	4,3	2,2	0,9	–
12060198	Schorfheide.....	23 817	4,5	1,7	1,4	0,5	–
12060250	Sydower Fließ.....	3 239	3,3	1,2	0,4	0,3	–
12060269	Wandlitz.....	16 283	9,2	5,3	1,6	1,1	0,0
12060280	Werneuchen.....	11 702	8,9	2,7	4,3	1,9	–
12060296	Ziethen.....	2 436	6,9	0,6	0,4	0,4	–
<b>12061000</b>	<b>Dahme-Spreewald .....</b>	<b>227 450</b>	<b>6,1</b>	<b>2,7</b>	<b>1,4</b>	<b>0,9</b>	<b>0,0</b>
12061005	Alt Zauche-Wußwerk.....	3 331	2,6	1,1	0,6	0,6	0,0
12061017	Bersteland.....	2 950	3,9	1,6	1,6	1,4	–
12061020	Bestensee.....	3 805	14,1	7,9	2,7	2,4	–
12061061	Byhleguhre-Byhlen.....	3 580	2,5	1,4	0,4	0,4	–
12061097	Drahnsdorf.....	2 694	3,0	1,4	0,9	0,8	–
12061112	Eichwalde.....	279	74,4	65,8	2,6	1,3	–
12061164	Golßen.....	6 366	4,8	1,4	2,5	1,5	–
12061192	Groß Köris.....	6 902	4,5	2,4	0,8	0,4	–
12061216	Halbe.....	7 802	3,9	1,3	0,8	0,7	0,0
12061217	Heidesee.....	13 567	6,7	3,7	0,8	0,5	–
12061219	Heideblick.....	16 657	4,3	1,1	1,3	0,5	–
12061224	Jamlitz.....	4 342	1,8	0,9	0,2	0,1	0,0
12061244	Kasel-Golzig.....	3 439	3,2	1,0	1,1	0,9	–

## 5 Anteile der Fläche für Siedlung in Brandenburg am 31.12.2023 nach Nutzungsart und regionaler Gliederung

Schlüssel- nummer	Kreisfreie Stadt Landkreis Gemeinde	Bodenfläche insgesamt	Darunter				
			Siedlung	Wohnbau- fläche	davon		
					Industrie- und Gewerbefläche		
					zusammen	darunter	
						Industrie und Gewerbe	Lager- fläche
			10 000 000	11 000 000	12 000 000	12 010 000	12 010 200
		Hektar	Prozent				
12061260	Königs Wusterhausen.....	9 604	20,5	11,5	4,6	3,3	–
12061265	Krausnick-Groß Wasserburg.....	5 479	1,7	0,6	0,3	0,3	–
12061308	Lieberose.....	7 303	2,7	0,9	0,4	0,3	–
12061316	Lübben (Spreewald).....	12 085	6,3	2,7	1,6	1,1	–
12061320	Luckau.....	20 744	8,3	1,5	1,7	1,0	–
12061328	Märkisch Buchholz.....	2 486	3,8	2,2	0,7	0,5	–
12061329	Märkische Heide.....	21 155	3,2	1,3	0,8	0,6	0,0
12061332	Mittenwalde.....	9 913	10,0	3,7	4,0	2,9	0,0
12061344	Münchehofe.....	6 232	1,4	0,8	0,1	0,1	–
12061352	Neu Zauche.....	3 904	3,2	1,6	0,8	0,7	–
12061405	Rietzneuendorf-Staakow.....	2 811	2,6	1,4	1,0	0,8	–
12061428	Schlepzig.....	3 065	2,1	1,1	0,6	0,6	–
12061433	Schönefeld.....	8 162	10,6	3,6	4,3	2,0	–
12061435	Schönwald.....	4 494	3,6	1,4	0,5	0,4	–
12061444	Schulzendorf.....	910	42,0	38,4	1,1	0,5	–
12061448	Schwerin.....	671	12,4	10,5	0,7	0,5	–
12061450	Schwiebichsee.....	13 141	2,5	0,7	0,4	0,2	–
12061470	Spreewaldheide.....	3 616	1,9	0,8	0,3	0,3	–
12061471	Steinreich.....	4 196	1,8	0,8	0,4	0,3	–
12061476	Straupitz.....	2 171	4,5	2,0	0,8	0,7	–
12061492	Teupitz.....	4 816	5,6	2,6	0,8	0,4	–
12061510	Unterspreewald.....	2 602	3,7	1,9	0,7	0,6	–
12061540	Wildau.....	911	41,7	21,7	14,9	8,3	–
12061572	Zeuthen.....	1 268	35,6	30,0	1,7	1,2	–
<b>12062000</b>	<b>Elbe-Elster .....</b>	<b>189 918</b>	<b>6,5</b>	<b>1,5</b>	<b>1,3</b>	<b>0,8</b>	<b>0,0</b>
12062024	Bad Liebenwerda.....	13 888	6,9	2,1	1,2	0,7	0,0
12062088	Crinitz.....	2 195	7,5	2,0	0,9	0,9	–
12062092	Doberlug-Kirchhain.....	15 036	5,9	1,6	1,1	0,8	0,2
12062124	Elsterwerda.....	4 050	14,7	4,2	4,2	2,8	0,0
12062128	Falkenberg/Elster.....	8 216	6,4	1,9	2,0	1,4	–
12062134	Fichtwald.....	3 176	3,7	0,8	0,5	0,1	–
12062140	Finsterwalde.....	7 752	14,6	3,0	5,4	1,3	0,0
12062177	Gorden-Staupitz.....	2 851	2,8	1,1	0,3	0,3	–
12062196	Gröden.....	2 214	6,6	2,1	1,6	1,0	–
12062208	Großthiemig.....	2 010	6,4	1,9	1,0	0,8	0,0
12062219	Heideland.....	3 174	2,5	0,7	0,0	0,0	–
12062224	Herzberg (Elster).....	14 901	5,1	1,4	1,3	1,0	–
12062232	Hirschfeld.....	2 046	4,4	2,1	0,9	0,8	–
12062237	Hohenbucko.....	4 304	2,4	0,6	0,2	0,1	–
12062240	Hohenleipisch.....	3 506	4,8	2,0	0,3	0,3	–
12062282	Kremnitzau.....	2 359	5,1	1,5	0,1	0,1	–
12062289	Lebusa.....	3 379	3,4	0,9	0,2	0,1	0,0
12062293	Lichterfeld-Schacksdorf.....	4 026	28,4	0,8	2,1	1,5	–
12062333	Massen-Niederlausitz.....	7 608	4,3	1,0	1,6	1,1	0,0
12062336	Merzdorf.....	1 280	3,8	2,5	0,3	0,3	–

## 5 Anteile der Fläche für Siedlung in Brandenburg am 31.12.2023 nach Nutzungsart und regionaler Gliederung

Schlüssel- nummer	Kreisfreie Stadt Landkreis Gemeinde	Bodenfläche insgesamt	Darunter				
			Siedlung	Wohnbau- fläche	davon		
					Industrie- und Gewerbefläche		
					zusammen	darunter	
						Industrie und Gewerbe	Lager- fläche
			10 000 000	11 000 000	12 000 000	12 010 000	12 010 200
		Hektar	Prozent				
12062341	Mühlberg/Elbe.....	8 920	12,5	1,5	2,8	1,7	0,0
12062372	Plessa.....	5 274	5,8	1,5	2,0	1,7	–
12062410	Röderland.....	4 626	9,8	3,0	1,1	0,8	0,0
12062417	Rückersdorf.....	2 471	7,2	1,5	1,8	1,6	–
12062425	Sallgast.....	4 223	7,6	1,4	0,4	0,2	0,0
12062440	Schilda.....	869	4,4	1,0	1,6	1,6	–
12062445	Schlieben.....	7 865	3,6	1,0	0,6	0,4	–
12062453	Schönborn.....	3 883	5,5	1,3	0,7	0,6	0,1
12062461	Schönnewalde.....	15 616	3,2	0,7	0,5	0,2	0,1
12062464	Schraden.....	1 649	3,0	0,8	1,1	0,9	–
12062469	Sonnenwalde.....	11 929	3,7	1,0	0,8	0,6	–
12062492	Tröbitz.....	1 059	6,7	2,0	1,9	1,2	0,0
12062500	Uebigau-Wahrenbrück.....	13 561	4,5	1,4	0,8	0,6	0,0
<b>12063000</b>	<b>Havelland .....</b>	<b>172 731</b>	<b>7,2</b>	<b>2,9</b>	<b>1,3</b>	<b>0,7</b>	<b>0,0</b>
12063036	Brieselang.....	4 426	16,8	9,5	2,8	2,2	–
12063056	Dallgow-Döberitz.....	6 654	8,7	3,8	1,9	0,2	–
12063080	Falkensee.....	4 334	39,9	28,4	3,4	2,2	0,0
12063088	Friesack.....	8 403	3,7	0,9	0,4	0,2	0,0
12063094	Gollenberg.....	3 051	2,7	0,8	0,0	0,0	–
12063112	Großderschau.....	2 015	4,6	0,9	0,0	–	–
12063134	Havelaue.....	7 480	2,4	0,7	0,0	0,0	–
12063142	Wiesenaue.....	4 693	3,8	1,0	0,0	0,0	–
12063148	Ketzin/Havel.....	9 365	9,8	2,3	3,5	2,0	–
12063161	Kleßen-Görne.....	4 218	1,5	0,4	0,0	–	–
12063165	Kotzen.....	4 287	2,7	0,9	0,2	0,0	–
12063186	Märkisch Luch.....	7 153	3,0	0,9	0,1	0,1	–
12063189	Milower Land.....	16 133	3,9	1,3	0,4	0,2	–
12063202	Mühlenberge.....	3 962	3,3	1,1	0,2	0,0	–
12063208	Nauen.....	26 815	6,0	1,7	1,7	0,7	0,0
12063212	Nennhausen.....	8 969	3,3	1,1	0,2	0,2	–
12063228	Paulinenaue.....	3 159	5,9	1,8	0,3	0,2	–
12063240	Pessin.....	2 040	4,1	1,8	0,7	0,4	–
12063244	Premnitz.....	4 627	13,3	4,6	5,1	3,6	–
12063252	Rathenow.....	11 310	12,6	4,7	2,3	1,3	0,0
12063256	Retzow.....	1 484	4,4	1,8	0,4	0,4	–
12063260	Rhinow.....	3 167	5,5	1,4	1,3	0,7	–
12063273	Schönwalde-Glien.....	9 735	8,4	4,3	0,8	0,5	–
12063274	Seeblick.....	4 841	2,8	0,8	0,1	0,0	–
12063293	Stechow-Ferchesar.....	5 122	3,5	0,9	0,0	0,0	–
12063357	Wustermark.....	5 288	15,4	5,3	3,8	2,8	0,3
<b>12064000</b>	<b>Märkisch-Oderland .....</b>	<b>215 866</b>	<b>8,1</b>	<b>3,2</b>	<b>1,5</b>	<b>0,9</b>	<b>0,0</b>
12064009	Alt Tucheband.....	3 068	5,1	2,1	0,2	0,1	0,0
12064029	Altlandsberg.....	10 660	8,7	2,9	1,0	0,8	0,0
12064044	Bad Freienwalde (Oder).....	13 111	8,1	2,9	1,4	1,0	0,0

## 5 Anteile der Fläche für Siedlung in Brandenburg am 31.12.2023 nach Nutzungsart und regionaler Gliederung

Schlüssel- nummer	Kreisfreie Stadt Landkreis Gemeinde	Bodenfläche insgesamt	Darunter				
			Siedlung	Wohnbau- fläche	davon		
					Industrie- und Gewerbefläche		
					zusammen	darunter	
						Industrie und Gewerbe	Lager- fläche
			10 000 000	11 000 000	12 000 000	12 010 000	12 010 200
		Hektar	Prozent				
12064053	Beiersdorf-Freudenberg.....	2 535	3,3	1,0	0,7	0,3	0,0
12064057	Bleyen-Genschmar.....	2 968	3,6	1,3	0,1	0,1	–
12064061	Bliesdorf.....	3 497	6,8	1,7	2,9	0,8	–
12064084	Buckow (Märkische Schweiz).....	1 442	10,4	3,9	0,3	0,0	0,0
12064125	Falkenberg.....	5 960	4,4	2,2	0,3	0,2	–
12064128	Falkenhagen (Mark).....	2 723	6,3	1,7	0,4	0,3	–
12064130	Fichtenhöhe.....	2 291	2,7	1,5	0,6	0,4	–
12064136	Fredersdorf-Vogelsdorf.....	1 642	46,4	28,5	7,8	5,5	0,1
12064153	Garzau-Garzin.....	2 610	4,1	1,1	1,2	0,5	–
12064172	Golzow.....	1 729	7,3	2,8	1,4	1,3	0,6
12064190	Gusow-Platkow.....	3 805	6,0	1,8	0,8	0,8	0,0
12064205	Heckelberg-Brunow.....	3 578	3,3	1,2	0,5	0,2	0,0
12064222	Höhenland.....	5 395	2,7	1,2	0,5	0,5	–
12064227	Hoppegarten.....	3 198	32,2	13,0	9,2	5,3	0,0
12064266	Küstriner Vorland.....	4 652	8,0	3,1	1,3	0,9	0,1
12064268	Lebus.....	5 442	6,4	2,8	0,9	0,7	0,0
12064274	Letschin.....	14 221	5,6	2,0	0,9	0,4	0,0
12064288	Lietzen.....	2 925	2,9	1,1	0,2	0,2	–
12064290	Lindendorf.....	4 014	4,5	2,1	0,8	0,5	–
12064303	Märkische Höhe.....	3 426	3,2	1,3	0,3	0,3	0,0
12064317	Müncheberg.....	15 229	6,2	2,2	1,0	0,6	0,0
12064336	Neuenhagen bei Berlin.....	1 961	47,5	27,1	6,7	3,1	0,2
12064340	Neuhardenberg.....	7 813	7,2	1,5	4,0	0,9	0,0
12064349	Neulewin.....	4 100	4,7	1,9	0,5	0,5	0,0
12064365	Neutrebbin.....	3 676	9,4	2,2	4,2	0,3	–
12064370	Oberbarnim.....	5 272	4,3	1,8	0,6	0,6	0,0
12064371	Oderaue.....	6 591	4,6	1,8	0,2	0,1	0,0
12064380	Petershagen/Eggersdorf.....	1 763	45,5	32,7	1,9	0,7	0,1
12064388	Podelzig.....	2 523	5,2	2,2	1,4	1,3	0,0
12064393	Prötzel.....	8 609	2,3	0,7	0,4	0,3	0,0
12064408	Rehfelde.....	4 651	9,8	4,9	1,2	0,9	0,1
12064417	Reichenow-Möglin.....	2 282	4,4	1,9	0,4	0,1	0,0
12064420	Reitwein.....	2 390	3,1	1,4	0,5	0,5	–
12064428	Rüdersdorf bei Berlin.....	7 039	21,8	5,8	6,3	4,4	0,1
12064448	Seelow.....	4 273	11,4	3,8	3,0	1,6	–
12064472	Strausberg.....	6 794	15,9	5,9	2,4	1,4	0,2
12064480	Treplin.....	1 135	4,0	1,6	0,3	0,0	0,0
12064482	Vierlinden.....	6 974	4,0	1,6	0,7	0,4	–
12064484	Waldsieversdorf.....	1 557	8,6	2,5	1,8	1,7	–
12064512	Wriezen.....	9 514	8,0	2,2	1,8	0,9	0,0
12064538	Zechin.....	2 785	4,8	2,2	0,3	0,3	0,0
12064539	Zeschdorf.....	4 044	4,1	1,8	0,1	0,0	0,0
<b>12065000</b>	<b>Oberhavel .....</b>	<b>180 818</b>	<b>7,5</b>	<b>3,3</b>	<b>1,1</b>	<b>0,7</b>	<b>0,0</b>
12065036	Birkenwerder.....	1 812	19,8	13,6	2,2	0,6	–
12065084	Fürstenberg/Havel.....	21 385	3,2	1,1	0,4	0,2	0,0



## 5 Anteile der Fläche für Siedlung in Brandenburg am 31.12.2023 nach Nutzungsart und regionaler Gliederung

Schlüssel- nummer	Kreisfreie Stadt Landkreis Gemeinde	Bodenfläche insgesamt	Darunter				
			Siedlung	Wohnbau- fläche	davon		
					Industrie- und Gewerbefläche		
					zusammen	darunter	
						Industrie und Gewerbe	Lager- fläche
			10 000 000	11 000 000	12 000 000	12 010 000	12 010 200
		Hektar	Prozent				
12065096	Gliencke/Nordbahn.....	461	65,4	58,5	1,1	0,0	–
12065100	Gransee.....	12 168	4,9	1,3	0,8	0,7	0,0
12065117	Großwoltersdorf.....	5 266	3,5	0,8	0,1	0,1	–
12065136	Hennigsdorf.....	3 148	25,4	9,2	9,5	7,7	–
12065144	Hohen Neuendorf.....	4 856	24,5	15,3	1,1	0,4	0,0
12065165	Kremmen.....	20 954	3,7	1,4	0,4	0,2	0,0
12065180	Leegebruch.....	645	31,8	26,4	1,1	0,3	–
12065193	Liebenwalde.....	14 214	3,8	1,3	0,5	0,3	0,0
12065198	Löwenberger Land.....	24 543	4,3	1,7	0,4	0,2	0,0
12065225	Mühlenbecker Land.....	5 265	16,3	9,8	1,2	0,8	0,1
12065251	Oberkrämer.....	10 362	9,7	4,0	1,9	1,2	0,0
12065256	Oranienburg.....	16 369	16,2	7,7	2,9	1,8	0,1
12065276	Schönermark.....	1 191	3,9	1,3	1,1	0,6	–
12065301	Sonnenberg.....	5 057	2,6	1,0	0,0	0,0	0,0
12065310	Stechlin.....	8 473	2,4	0,7	0,1	0,0	–
12065332	Velten.....	2 342	29,7	8,9	11,6	6,4	–
12065356	Zehdenick.....	22 306	5,4	1,9	0,7	0,5	0,0
<b>12066000</b>	<b>Oberspreewald-Lausitz .....</b>	<b>122 348</b>	<b>8,9</b>	<b>2,8</b>	<b>2,4</b>	<b>1,2</b>	<b>0,0</b>
12066008	Altdöbern.....	6 154	4,6	1,2	0,8	0,3	–
12066041	Bronkow.....	3 854	2,6	1,0	0,1	0,1	–
12066052	Calau.....	16 349	5,1	1,8	0,6	0,4	0,0
12066064	Frauendorf.....	2 083	3,5	2,1	0,1	0,1	–
12066104	Großkmehlen.....	1 388	8,4	3,5	0,8	0,6	–
12066112	Großräschen.....	8 186	10,2	3,6	2,7	1,1	0,0
12066116	Grünewald.....	1 345	4,3	2,3	0,1	0,0	–
12066120	Guteborn.....	1 669	3,8	1,9	0,3	0,3	0,0
12066124	Hermisdorf.....	3 303	2,9	1,4	0,1	–	–
12066132	Hohenbocka.....	1 560	13,5	2,9	0,3	0,1	0,0
12066168	Kroppen.....	1 525	4,4	2,2	0,1	0,1	–
12066176	Lauchhammer.....	8 930	14,5	5,7	4,0	2,7	–
12066188	Lindenau.....	1 117	6,6	2,6	0,7	0,1	–
12066196	Lübbenau/Spreewald.....	13 951	7,9	2,4	2,5	1,8	0,0
12066202	Luckaitztal.....	4 191	3,5	1,1	1,5	0,8	–
12066226	Neu-Seeland.....	3 799	3,8	1,0	1,5	0,0	–
12066228	Neupetershain.....	1 880	6,4	3,4	0,4	0,3	–
12066240	Ortrand.....	736	19,9	9,0	3,7	3,0	0,1
12066272	Ruhland.....	3 722	6,2	3,4	1,1	0,9	0,0
12066285	Schipkau.....	6 894	20,4	3,2	7,5	1,2	–
12066292	Schwarzbach.....	1 584	4,9	2,2	0,2	0,1	–
12066296	Schwarzheide.....	3 344	19,7	5,0	10,7	8,7	–
12066304	Senftenberg.....	12 756	14,0	3,6	4,0	1,4	0,0
12066316	Tettau.....	884	6,4	3,6	0,6	0,2	–
12066320	Vetschau/Spreewald.....	11 142	8,0	2,5	2,2	1,4	0,0
<b>12067000</b>	<b>Oder-Spree .....</b>	<b>225 676</b>	<b>6,7</b>	<b>2,5</b>	<b>1,6</b>	<b>1,1</b>	<b>0,0</b>

## 5 Anteile der Fläche für Siedlung in Brandenburg am 31.12.2023 nach Nutzungsart und regionaler Gliederung

Schlüssel- nummer	Kreisfreie Stadt Landkreis Gemeinde	Bodenfläche insgesamt	Darunter				
			Siedlung	Wohnbau- fläche	davon		
					Industrie- und Gewerbefläche		
					zusammen	darunter	
						Industrie und Gewerbe	Lager- fläche
			10 000 000	11 000 000	12 000 000	12 010 000	12 010 200
		Hektar	Prozent				
12067024	Bad Saarow.....	5 036	13,0	4,5	0,9	0,6	0,0
12067036	Beeskow.....	7 790	10,1	3,1	2,8	1,8	0,2
12067040	Berkenbrück.....	1 784	4,5	2,8	0,2	0,1	–
12067072	Briesen (Mark).....	11 167	3,0	1,3	0,5	0,2	–
12067076	Brieskow-Finkenheerd.....	1 361	13,6	6,1	4,1	3,5	–
12067112	Diensdorf-Radlow.....	935	6,2	3,6	0,4	0,3	–
12067120	Eisenhüttenstadt.....	6 347	31,7	5,0	15,8	13,2	0,0
12067124	Erkner.....	1 653	23,6	13,1	3,4	1,2	–
12067137	Friedland.....	17 415	2,8	1,0	0,4	0,2	0,0
12067144	Fürstenwalde/Spree.....	7 067	21,4	7,9	7,4	3,7	0,0
12067173	Gosen-Neu Zittau.....	1 526	16,3	6,2	1,6	0,3	–
12067180	Groß Lindow.....	1 539	9,2	4,7	0,3	0,1	–
12067201	Grünheide (Mark).....	12 690	7,9	2,5	2,5	2,3	0,0
12067205	Grunow-Dammendorf.....	4 513	1,5	0,7	0,2	0,2	–
12067237	Jacobsdorf.....	5 058	4,7	1,9	1,3	0,7	–
12067288	Langewahl.....	1 345	4,5	2,3	0,4	0,2	–
12067292	Lawitz.....	607	11,1	4,2	1,8	0,3	–
12067324	Mixdorf.....	1 322	4,6	2,7	0,2	0,1	–
12067336	Müllrose.....	6 923	4,9	2,3	0,8	0,6	0,0
12067338	Neiße-Neu Siedlung.....	4 228	4,2	2,2	0,7	0,6	–
12067357	Neuzelle.....	13 594	3,5	1,4	0,3	0,2	–
12067397	Ragow-Merz.....	4 375	1,4	0,9	0,1	0,1	–
12067408	Rauen.....	2 159	6,8	4,0	0,1	0,0	–
12067413	Reichenwalde.....	2 631	8,3	2,0	0,8	0,7	–
12067426	Rietz-Neuendorf.....	18 481	3,6	1,4	0,5	0,3	0,0
12067438	Schlaubetal.....	5 256	3,6	2,0	0,6	0,5	0,0
12067440	Schöneiche bei Berlin.....	1 673	34,0	24,1	3,1	2,1	–
12067458	Siehdichum.....	7 362	2,3	1,0	0,3	0,2	–
12067469	Sprenghagen.....	13 703	3,8	1,2	1,0	1,0	0,0
12067473	Steinhöfel.....	16 047	4,0	1,5	1,0	0,6	–
12067481	Storkow (Mark).....	18 072	5,9	2,0	1,4	0,9	0,0
12067493	Tauche.....	12 160	4,8	1,9	0,7	0,6	0,0
12067508	Vogelsang.....	586	11,7	5,4	2,4	1,0	–
12067520	Wendisch Rietz.....	2 507	7,1	3,1	0,4	0,1	–
12067528	Wiesenuh.....	2 975	5,7	1,5	0,7	0,4	0,0
12067544	Woltersdorf.....	912	41,4	28,3	2,7	2,1	–
12067552	Ziltendorf.....	2 877	4,5	2,6	0,3	0,2	–
<b>12068000</b>	<b>Ostprignitz-Ruppin .....</b>	<b>252 646</b>	<b>4,1</b>	<b>1,2</b>	<b>0,8</b>	<b>0,4</b>	<b>0,0</b>
12068052	Breddin.....	4 497	2,7	1,0	0,2	0,1	0,0
12068072	Dabergotz.....	1 266	4,6	1,3	0,5	0,5	–
12068109	Dreetz.....	6 475	3,6	1,4	0,2	0,2	–
12068117	Fehrbellin.....	27 045	3,7	1,2	0,7	0,6	–
12068181	Heiligengrabe.....	20 765	3,7	1,0	1,1	0,8	–
12068188	Herzberg (Mark).....	1 873	4,7	1,9	0,6	0,4	0,0
12068264	Kyritz.....	15 738	5,4	1,6	1,4	0,7	–

## 5 Anteile der Fläche für Siedlung in Brandenburg am 31.12.2023 nach Nutzungsart und regionaler Gliederung

Schlüssel- nummer	Kreisfreie Stadt Landkreis Gemeinde	Bodenfläche insgesamt	Darunter				
			Siedlung	Wohnbau- fläche	davon		
					Industrie- und Gewerbefläche		
					zusammen	darunter	
						Industrie und Gewerbe	Lager- fläche
			10 000 000	11 000 000	12 000 000	12 010 000	12 010 200
		Hektar	Prozent				
12068280	Lindow (Mark).....	6 547	6,8	2,0	0,3	0,1	0,0
12068306	Märkisch Linden.....	4 419	4,1	0,9	1,4	1,0	–
12068320	Neuruppin.....	30 519	5,7	1,9	1,1	0,5	0,0
12068324	Neustadt (Dosse).....	7 587	5,8	1,4	1,4	0,6	0,0
12068353	Rheinsberg.....	32 814	3,1	0,9	0,2	0,1	0,0
12068372	Rüthnick.....	1 769	3,8	1,8	0,1	–	–
12068409	Sieversdorf-Hohenofen.....	2 002	3,7	1,5	0,1	0,1	–
12068413	Storbeck-Frankendorf.....	4 269	1,2	0,4	0,1	0,1	–
12068417	Stüdenitz-Schönermark.....	2 435	3,2	1,0	0,6	0,5	–
12068425	Temnitzquell.....	6 576	1,8	0,5	0,5	0,4	–
12068426	Temnitztal.....	5 248	3,3	1,2	0,3	0,3	–
12068437	Vielitzsee.....	2 218	4,9	1,3	0,0	–	–
12068452	Walsleben.....	3 191	3,1	0,8	0,9	0,6	–
12068468	Wittstock/Dosse.....	42 021	3,8	1,0	1,1	0,4	0,0
12068477	Wusterhausen/Dosse.....	19 634	3,8	1,1	0,6	0,4	0,0
12068501	Zernitz-Lohm.....	3 737	3,7	1,2	0,3	0,1	–
<b>12069000</b>	<b>Potsdam-Mittelmark .....</b>	<b>259 203</b>	<b>6,0</b>	<b>2,4</b>	<b>1,1</b>	<b>0,6</b>	<b>0,0</b>
12069017	Beelitz.....	18 131	5,5	2,4	0,7	0,4	0,0
12069018	Beetzsee.....	2 128	11,3	4,4	1,2	0,7	–
12069019	Beetzseeheide.....	3 760	3,3	0,9	0,3	0,0	–
12069020	Bad Belzig.....	23 609	3,7	1,2	0,9	0,7	–
12069028	Bensdorf.....	3 434	3,0	1,6	0,6	0,4	–
12069052	Borkheide.....	676	30,7	16,9	3,2	2,4	0,1
12069056	Borkwalde.....	489	29,7	17,5	0,1	0,1	–
12069076	Brück.....	8 619	4,9	1,6	1,2	0,8	0,0
12069089	Buckautal.....	3 932	2,4	0,6	0,1	0,0	–
12069216	Golzow.....	4 024	3,8	1,3	0,6	0,2	0,0
12069224	Görzke.....	7 558	1,8	0,7	0,3	0,3	–
12069232	Gräben.....	4 062	1,5	0,5	0,2	0,2	0,0
12069249	Groß Kreutz (Havel).....	9 935	8,7	3,3	2,6	0,8	0,0
12069270	Havelsee.....	8 197	5,6	1,5	1,7	0,3	–
12069304	Kleinmachnow.....	1 191	49,7	35,8	5,5	2,8	–
12069306	Kloster Lehnin.....	20 092	6,3	2,1	1,5	0,7	0,0
12069345	Linthe.....	2 979	8,0	1,1	3,3	2,9	0,1
12069397	Michendorf.....	6 869	13,5	6,6	1,8	0,5	0,0
12069402	Mühlenfließ.....	5 872	2,7	0,8	0,3	0,2	0,0
12069448	Niemegk.....	4 511	5,6	1,3	2,3	1,5	0,0
12069454	Nuthetal.....	4 803	9,2	4,5	1,1	0,3	0,1
12069460	Päwesin.....	2 365	4,0	1,1	0,4	0,0	–
12069470	Planebruch.....	6 539	1,5	0,5	0,2	0,2	–
12069474	Planetetal.....	4 276	3,5	0,6	1,0	0,8	–
12069485	Rabenstein/Fläming.....	7 918	1,6	0,4	0,3	0,3	–
12069537	Rosenau.....	4 974	2,6	0,9	0,2	0,1	–
12069541	Roskow.....	3 926	3,9	1,4	0,5	0,1	–
12069590	Schwielowsee.....	5 829	10,8	5,4	0,9	0,5	0,0

## 5 Anteile der Fläche für Siedlung in Brandenburg am 31.12.2023 nach Nutzungsart und regionaler Gliederung

Schlüssel- nummer	Kreisfreie Stadt Landkreis Gemeinde	Bodenfläche insgesamt	Darunter				
			Siedlung	Wohnbau- fläche	davon		
					Industrie- und Gewerbefläche		
					zusammen	darunter	
						Industrie und Gewerbe	Lager- fläche
			10 000 000	11 000 000	12 000 000	12 010 000	12 010 200
		Hektar	Prozent				
12069596	Seddiner See.....	2 398	12,4	3,3	3,3	3,1	0,0
12069604	Stahnsdorf.....	4 947	19,3	7,6	3,7	2,5	0,1
12069616	Teltow.....	2 159	35,6	19,9	7,3	4,9	–
12069632	Treuenbrietzen.....	21 243	3,5	1,2	0,5	0,2	0,0
12069648	Wenzlow.....	2 054	2,8	1,2	0,2	0,1	0,0
12069656	Werder (Havel).....	11 712	12,4	5,0	2,1	1,0	0,0
12069665	Wiesenburg/Mark.....	22 019	2,8	0,8	0,7	0,6	0,0
12069680	Wollin.....	2 800	3,1	1,2	0,2	0,1	0,0
12069688	Wusterwitz.....	2 378	10,3	5,1	0,7	0,2	0,0
12069696	Ziesar.....	6 796	3,5	1,0	1,0	0,8	0,0
<b>12070000</b>	<b>Prignitz .....</b>	<b>213 858</b>	<b>4,5</b>	<b>1,1</b>	<b>0,9</b>	<b>0,5</b>	<b>0,0</b>
12070008	Bad Wilsnack.....	7 938	3,6	1,2	0,4	0,3	0,0
12070028	Berge.....	2 661	5,2	1,3	0,5	0,3	0,0
12070052	Breese.....	2 376	5,1	2,8	0,2	0,1	–
12070060	Cumlosen.....	2 218	4,3	1,6	0,5	0,3	0,0
12070096	Gerdshagen.....	2 299	6,0	0,8	3,6	1,8	–
12070125	Groß Pankow (Prignitz).....	25 078	3,2	0,8	0,3	0,1	–
12070145	Gülitz-Reetz.....	2 433	3,9	0,9	0,0	0,0	–
12070149	Gumtow.....	21 315	3,3	0,6	0,4	0,2	0,0
12070153	Halenbeck-Rohlsdorf.....	3 991	2,6	1,0	0,5	0,3	–
12070173	Karstädt.....	25 353	4,3	0,8	0,8	0,7	0,0
12070222	Kümmernitztal.....	2 038	4,2	1,2	0,1	0,1	–
12070236	Lanz.....	6 035	1,9	0,6	0,1	0,1	–
12070241	Legde/Quitzebel.....	4 182	2,4	0,7	0,1	0,1	–
12070244	Lenzen (Elbe).....	9 620	3,0	0,9	0,4	0,3	0,0
12070246	Lenzerwische.....	4 207	3,2	1,4	0,2	0,1	–
12070266	Marienfließ.....	7 770	3,6	0,4	1,9	0,1	–
12070280	Meyenburg.....	5 071	5,3	1,4	1,3	0,8	0,0
12070296	Perleberg.....	13 869	7,8	1,7	2,1	0,9	–
12070300	Pirow.....	3 781	2,4	0,6	0,1	0,1	–
12070302	Plattenburg.....	20 201	3,3	0,8	0,3	0,2	0,0
12070316	Pritzwalk.....	16 732	7,1	1,7	2,0	1,5	0,0
12070325	Putlitz.....	11 968	3,3	0,8	0,5	0,2	0,0
12070348	Rühstädt.....	2 915	2,6	0,7	0,2	0,1	–
12070393	Triglitz.....	3 182	3,8	0,8	0,8	0,1	0,0
12070416	Weisen.....	1 563	7,7	3,2	1,3	0,9	0,0
12070424	Wittenberge.....	5 063	19,4	5,8	5,2	3,3	0,1
<b>12071000</b>	<b>Spree-Neiße .....</b>	<b>165 700</b>	<b>9,5</b>	<b>2,7</b>	<b>1,9</b>	<b>0,9</b>	<b>0,0</b>
12071028	Briesen.....	913	7,6	4,0	0,7	0,6	–
12071032	Burg (Spreewald).....	3 526	15,4	7,5	1,2	0,4	0,0
12071041	Dissen-Striesow.....	1 998	4,9	2,9	0,1	0,0	0,0
12071044	Döbern.....	1 579	16,6	8,3	3,4	1,9	–
12071052	Drachhausen.....	3 840	2,7	1,5	0,1	0,1	–
12071057	Drebkau.....	14 390	7,7	2,0	0,7	0,4	0,0

## 5 Anteile der Fläche für Siedlung in Brandenburg am 31.12.2023 nach Nutzungsart und regionaler Gliederung

Schlüssel- nummer	Kreisfreie Stadt Landkreis Gemeinde	Bodenfläche insgesamt	Darunter				
			Siedlung	Wohnbau- fläche	davon		
					Industrie- und Gewerbefläche		
					zusammen	darunter	
						Industrie und Gewerbe	Lager- fläche
			10 000 000	11 000 000	12 000 000	12 010 000	12 010 200
		Hektar	Prozent				
12071060	Drehnow.....	1 097	4,3	3,1	0,3	0,2	–
12071074	Felixsee.....	3 552	5,7	2,7	0,5	0,2	–
12071076	Forst (Lausitz).....	11 069	10,1	4,5	2,3	1,6	0,0
12071153	Groß Schacksdorf-Simmersdorf.....	2 517	4,7	2,0	0,7	0,4	–
12071160	Guben.....	4 399	20,7	7,3	6,8	4,7	–
12071164	Guhrow.....	668	6,3	4,4	0,4	0,3	–
12071176	Heinersbrück.....	2 398	3,8	1,6	0,1	0,0	–
12071189	Jämlitz-Klein Döben.....	2 872	2,5	1,3	0,1	0,0	–
12071193	Jänschwalde.....	8 237	17,2	1,1	3,6	2,6	–
12071244	Kolkwitz.....	10 467	8,1	4,3	1,5	0,9	–
12071294	Neiße-Malxetal.....	8 257	5,6	1,3	3,0	0,3	0,1
12071301	Neuhausen/Spree.....	13 423	6,6	2,2	1,3	0,1	–
12071304	Peitz.....	1 349	20,7	9,4	5,2	2,5	0,1
12071337	Schenkendöbern.....	21 505	3,7	1,0	0,3	0,2	–
12071341	Schmogrow-Fehrow.....	3 042	2,9	1,6	0,1	0,1	–
12071372	Spremberg.....	20 232	15,4	3,1	3,1	2,4	0,0
12071384	Tauer.....	4 222	2,1	1,1	0,1	0,1	0,0
12071386	Teichland.....	3 517	10,9	1,6	8,0	0,8	–
12071392	Tschernitz.....	1 326	13,3	5,2	3,0	2,4	–
12071401	Turnow-Preilack.....	3 802	9,0	1,7	6,5	0,2	0,0
12071408	Welzow.....	3 957	42,5	3,7	1,5	0,9	0,0
12071412	Werben.....	2 502	4,9	3,4	0,7	0,6	–
12071414	Wiesengrund.....	5 044	4,2	1,9	0,2	0,1	0,0
<b>12072000</b>	<b>Teltow-Fläming .....</b>	<b>210 420</b>	<b>6,6</b>	<b>1,8</b>	<b>1,6</b>	<b>0,9</b>	<b>0,0</b>
12072002	Am Mellensee.....	10 468	8,2	1,6	0,6	0,3	–
12072014	Baruth/Mark.....	23 383	4,0	0,7	1,5	0,8	0,0
12072017	Blankenfelde-Mahlow.....	5 517	26,3	14,2	4,3	2,8	–
12072053	Dahme/Mark.....	16 257	2,8	0,8	0,6	0,4	–
12072055	Dahmetal.....	4 156	2,2	0,5	0,7	0,2	0,0
12072120	Großbeeren.....	5 189	12,0	2,8	5,2	2,2	–
12072157	Ihlow.....	4 769	1,9	0,4	0,0	0,0	–
12072169	Jüterbog.....	17 648	5,7	1,5	1,5	1,0	–
12072232	Luckenwalde.....	4 661	19,7	8,0	5,6	3,9	0,0
12072240	Ludwigsfelde.....	10 999	12,2	3,3	4,8	4,1	0,0
12072297	Niedergörsdorf.....	20 577	3,8	1,0	1,1	0,8	–
12072298	Niederer Fläming.....	18 613	2,4	0,3	0,4	0,2	–
12072312	Nuthe-Urstromtal.....	34 129	2,1	0,6	0,4	0,2	0,0
12072340	Rangsdorf.....	3 379	20,7	9,5	3,8	2,0	–
12072426	Trebbin.....	12 636	6,0	2,0	1,4	0,7	–
12072477	Zossen.....	18 038	15,3	2,1	2,6	0,7	0,0
<b>12073000</b>	<b>Uckermark .....</b>	<b>307 702</b>	<b>4,1</b>	<b>1,2</b>	<b>1,1</b>	<b>0,8</b>	<b>0,0</b>
12073008	Angermünde.....	32 424	3,8	1,3	0,6	0,4	–
12073069	Boitzenburger Land.....	21 738	2,8	0,7	0,4	0,3	–
12073085	Brüssow.....	10 181	2,9	1,1	0,4	0,3	–

## 5 Anteile der Fläche für Siedlung in Brandenburg am 31.12.2023 nach Nutzungsart und regionaler Gliederung

Schlüssel- nummer	Kreisfreie Stadt Landkreis Gemeinde	Bodenfläche insgesamt	Darunter				
			Siedlung	Wohnbau- fläche	davon		
					Industrie- und Gewerbefläche		
					zusammen	darunter	
						Industrie und Gewerbe	Lager- fläche
			10 000 000	11 000 000	12 000 000	12 010 000	12 010 200
		Hektar	Prozent				
12073093	Carmzow-Wallmow.....	3 206	2,3	0,9	0,2	0,1	–
12073097	Casekow.....	9 426	3,2	1,1	0,5	0,3	–
12073157	Flieth-Stegelitz.....	4 691	2,1	0,9	0,2	0,1	–
12073189	Gartz (Oder).....	6 188	3,5	1,5	0,3	0,1	–
12073201	Gerswalde.....	9 706	2,8	1,2	0,2	0,2	–
12073216	Göritz.....	2 555	3,8	1,8	0,4	0,2	–
12073225	Gramzow.....	6 620	3,4	1,4	0,5	0,3	0,0
12073261	Grünow.....	3 492	3,6	1,7	0,3	0,1	–
12073309	Hohenselchow-Groß Pinnow.....	4 150	3,2	0,5	0,9	0,6	–
12073384	Lychen.....	11 198	2,9	0,9	0,6	0,4	0,0
12073393	Mescherin.....	3 104	4,1	1,1	0,6	0,6	–
12073396	Milmersdorf.....	6 356	4,0	0,9	0,9	0,6	0,0
12073404	Mittenwalde.....	2 307	3,1	1,3	0,3	0,1	–
12073429	Nordwestuckermark.....	25 432	2,8	0,9	0,4	0,3	–
12073430	Oberuckersee.....	8 496	2,9	1,2	0,2	0,1	–
12073440	Pinnow.....	1 294	18,2	2,2	12,5	10,9	–
12073452	Prenzlau.....	14 297	8,1	1,8	2,9	2,0	–
12073458	Randowtal.....	6 419	2,5	0,8	0,2	0,1	–
12073490	Schenkenberg.....	3 016	3,3	1,0	0,9	0,4	–
12073520	Schönfeld.....	2 926	3,6	0,6	1,1	0,5	–
12073532	Schwedt/Oder.....	36 074	8,0	1,6	4,2	3,4	–
12073565	Tantow.....	3 547	2,8	1,3	0,3	0,1	–
12073569	Temmen-Ringenwalde.....	6 331	2,3	0,5	0,1	0,0	–
12073572	Templin.....	37 959	4,1	1,2	1,1	0,3	0,0
12073578	Uckerfelde.....	4 627	3,0	1,3	0,6	0,4	–
12073579	Uckerland.....	16 722	2,9	1,0	0,4	0,3	–
12073645	Zichow.....	3 222	3,2	1,0	0,1	0,1	–
<b>12000000</b>	<b>Land Brandenburg</b>	<b>2 965 436</b>	<b>6,7</b>	<b>2,3</b>	<b>1,4</b>	<b>0,9</b>	<b>0,0</b>

## 5 Anteile der Fläche für Siedlung in Brandenburg am 31.12.2023 nach Nutzungsart und regionaler Gliederung

Schlüssel- nummer	Kreisfreie Stadt Landkreis Gemeinde	Darunter					
		davon					
		Industrie- und Gewerbefläche					
		darunter					
		Handel und Dienst- leistung	Ver- sorgungs- anlage	darunter	Entsorgung	darunter	
				Förder- anlage		Deponie (oberirdisch)	Deponie (untertägig)
		12 020 000	12 030 000	12 030 100	12 040 000	12 040 300	12 040 400
Prozent							
12051000	Brandenburg an der Havel.....	0,9	1,0	–	0,1	–	–
12052000	Cottbus.....	1,1	0,7	–	0,5	0,2	–
12053000	Frankfurt (Oder).....	1,1	0,4	–	0,2	–	0,1
12054000	Potsdam.....	1,1	0,3	–	0,3	0,1	–
<b>12060000</b>	<b>Barnim.....</b>	<b>0,2</b>	<b>0,4</b>	<b>0,0</b>	<b>0,2</b>	<b>0,0</b>	<b>–</b>
12060005	Ahrensfelde.....	0,9	1,7	–	0,1	–	–
12060012	Althüttendorf.....	0,3	0,0	–	0,0	–	–
12060020	Bernau bei Berlin.....	0,6	0,3	–	0,1	–	–
12060024	Biesenthal.....	0,2	0,1	–	0,0	–	–
12060034	Breydin.....	0,0	0,2	–	0,0	–	–
12060036	Britz.....	0,3	0,8	–	0,1	–	–
12060045	Chorin.....	0,0	0,2	–	0,0	–	–
12060052	Eberswalde.....	0,6	0,2	–	0,5	–	–
12060068	Friedrichswalde.....	0,0	0,0	–	–	–	–
12060092	Hohenfinow.....	0,0	0,3	–	–	–	–
12060100	Joachimsthal.....	0,1	0,0	–	0,0	–	–
12060128	Liepe.....	0,0	0,1	–	0,0	–	–
12060149	Lunow-Stolzenhagen.....	0,0	0,1	0,0	0,0	–	–
12060154	Marienwerder.....	0,0	0,0	–	0,1	–	–
12060161	Melchow.....	0,1	–	–	0,0	–	–
12060172	Niederfinow.....	0,1	0,0	–	–	–	–
12060176	Oderberg.....	0,1	0,3	–	–	–	–
12060181	Panketal.....	0,5	0,1	–	2,5	2,4	–
12060185	Parsteinsee.....	0,0	0,0	–	–	–	–
12060192	Rüdnitz.....	0,1	0,0	–	1,1	–	–
12060198	Schorfheide.....	0,2	0,6	–	0,1	–	–
12060250	Sydower Fließ.....	0,0	0,0	–	0,0	–	–
12060269	Wandlitz.....	0,2	0,1	–	0,3	–	–
12060280	Werneuchen.....	0,1	2,2	–	0,1	0,0	–
12060296	Ziethen.....	0,0	–	–	–	–	–
<b>12061000</b>	<b>Dahme-Spreewald .....</b>	<b>0,2</b>	<b>0,2</b>	<b>0,0</b>	<b>0,1</b>	<b>0,0</b>	<b>–</b>
12061005	Alt Zauche-Wußwerk.....	0,0	–	–	–	–	–
12061017	Bersteland.....	0,0	0,1	–	0,1	–	–
12061020	Bestensee.....	0,1	0,2	–	0,0	–	–
12061061	Byhleguhre-Byhlen.....	0,0	0,0	–	–	–	–
12061097	Drahnsdorf.....	0,0	0,1	–	0,0	–	–
12061112	Eichwalde.....	1,0	0,4	–	0,0	–	–
12061164	Golßen.....	0,2	0,0	–	0,7	–	–
12061192	Groß Köris.....	0,0	0,3	–	0,0	–	–
12061216	Halbe.....	0,0	0,0	–	0,0	–	–
12061217	Heidesee.....	0,1	0,1	–	0,1	–	–
12061219	Heideblick.....	0,0	0,8	–	0,0	–	–
12061224	Jamlitz.....	–	0,1	–	–	–	–
12061244	Kasel-Golzig.....	0,0	0,0	–	0,2	–	–

## 5 Anteile der Fläche für Siedlung in Brandenburg am 31.12.2023 nach Nutzungsart und regionaler Gliederung

Schlüssel- nummer	Kreisfreie Stadt Landkreis Gemeinde	Darunter					
		davon					
		Industrie- und Gewerbefläche					
		darunter					
		Handel und Dienst- leistung	Ver- sorgungs- anlage	darunter  Förder- anlage	Entsorgung	darunter	
						Deponie (oberirdisch)	Deponie (untertägig)
		12 020 000	12 030 000	12 030 100	12 040 000	12 040 300	12 040 400
Prozent							
12061260	Königs Wusterhausen.....	0,5	0,2	–	0,6	–	–
12061265	Krausnick-Groß Wasserburg.....	0,0	0,0	–	0,0	–	–
12061308	Lieberose.....	0,0	0,0	–	0,0	–	–
12061316	Lübben (Spreewald).....	0,2	0,1	–	0,1	0,0	–
12061320	Luckau.....	0,1	0,6	–	0,1	0,0	–
12061328	Märkisch Buchholz.....	0,0	0,0	–	0,2	–	–
12061329	Märkische Heide.....	0,0	0,1	–	0,0	–	–
12061332	Mittenwalde.....	0,3	0,4	–	0,4	–	–
12061344	Münchehofe.....	0,0	0,0	0,0	0,0	–	–
12061352	Neu Zauche.....	0,0	0,1	–	0,0	–	–
12061405	Rietzneuendorf-Staakow.....	0,1	0,1	–	–	–	–
12061428	Schlepzig.....	0,1	0,0	–	–	–	–
12061433	Schönefeld.....	1,5	0,2	0,0	0,6	0,0	–
12061435	Schönwald.....	0,0	0,1	–	0,0	–	–
12061444	Schulzendorf.....	0,6	0,0	–	–	–	–
12061448	Schwerin.....	0,1	0,1	–	–	–	–
12061450	Schwielochsee.....	0,0	0,1	0,0	0,0	–	–
12061470	Spreewaldheide.....	–	0,0	–	–	–	–
12061471	Steinreich.....	0,0	0,1	–	0,0	–	–
12061476	Straupitz.....	0,1	0,0	–	–	–	–
12061492	Teupitz.....	0,1	0,3	–	0,0	–	–
12061510	Unterspreewald.....	0,1	0,0	–	–	–	–
12061540	Wildau.....	6,0	0,3	–	0,0	–	–
12061572	Zeuthen.....	0,5	0,0	–	0,0	–	–
<b>12062000</b>	<b>Elbe-Elster .....</b>	<b>0,1</b>	<b>0,3</b>	<b>0,0</b>	<b>0,1</b>	<b>0,0</b>	<b>–</b>
12062024	Bad Liebenwerda.....	0,2	0,3	–	0,0	–	–
12062088	Crinitz.....	0,0	0,0	–	0,0	–	–
12062092	Doberlug-Kirchhain.....	0,1	0,1	0,0	0,0	0,0	–
12062124	Elsterwerda.....	0,9	0,3	–	0,1	–	–
12062128	Falkenberg/Elster.....	0,2	0,3	–	0,0	–	–
12062134	Fichtwald.....	0,0	0,4	–	0,0	–	–
12062140	Finsterwalde.....	0,4	3,0	–	0,6	–	–
12062177	Gorden-Staupitz.....	0,0	0,0	–	–	–	–
12062196	Gröden.....	0,2	0,3	–	0,1	–	–
12062208	Großthiemig.....	0,1	0,0	–	0,1	–	–
12062219	Heideland.....	0,0	0,0	–	–	–	–
12062224	Herzberg (Elster).....	0,2	0,0	–	0,0	–	–
12062232	Hirschfeld.....	0,0	0,0	–	–	–	–
12062237	Hohenbucko.....	0,0	0,0	–	0,0	–	–
12062240	Hohenleipisch.....	0,0	0,0	–	–	–	–
12062282	Kremmitzaue.....	–	0,0	–	0,0	–	–
12062289	Lebusa.....	0,1	0,0	–	0,0	–	–
12062293	Lichterfeld-Schacksdorf.....	0,0	0,6	–	0,0	–	–
12062333	Massen-Niederlausitz.....	0,2	0,2	–	0,1	–	–
12062336	Merzdorf.....	0,0	0,0	–	0,0	–	–



## 5 Anteile der Fläche für Siedlung in Brandenburg am 31.12.2023 nach Nutzungsart und regionaler Gliederung

Schlüssel- nummer	Kreisfreie Stadt Landkreis Gemeinde	Darunter					
		davon					
		Industrie- und Gewerbefläche					
		darunter					
		Handel und Dienst- leistung	Ver- sorgungs- anlage	darunter  Förder- anlage	Entsorgung	darunter	
						Deponie (oberirdisch)	Deponie (untertägig)
		12 020 000	12 030 000	12 030 100	12 040 000	12 040 300	12 040 400
		Prozent					
12062341	Mühlberg/Elbe.....	0,1	0,9	–	0,1	–	–
12062372	Plessa.....	0,1	0,2	–	–	–	–
12062410	Röderland.....	0,1	0,3	–	0,0	–	–
12062417	Rückersdorf.....	0,1	0,1	–	0,0	–	–
12062425	Sallgast.....	0,0	0,2	–	–	–	–
12062440	Schilda.....	0,0	0,0	–	–	–	–
12062445	Schlieben.....	0,1	0,2	–	0,0	–	–
12062453	Schönborn.....	0,0	0,0	–	0,1	–	–
12062461	Schönewalde.....	0,1	0,2	–	0,0	–	–
12062464	Schraden.....	0,2	0,0	–	–	–	–
12062469	Sonnenwalde.....	0,0	0,0	0,0	0,1	–	–
12062492	Tröbitz.....	0,0	0,2	–	0,4	0,4	–
12062500	Uebigau-Wahrenbrück.....	0,0	0,0	–	0,2	0,1	–
<b>12063000</b>	<b>Havelland .....</b>	<b>0,2</b>	<b>0,2</b>	<b>0,0</b>	<b>0,1</b>	<b>–</b>	<b>–</b>
12063036	Brieselang.....	0,1	0,5	–	0,0	–	–
12063056	Dallgow-Döberitz.....	0,4	1,0	–	0,2	–	–
12063080	Falkensee.....	0,8	0,1	–	0,0	–	–
12063088	Friesack.....	0,1	0,0	–	0,0	–	–
12063094	Gollenberg.....	–	–	–	–	–	–
12063112	Großderschau.....	0,0	–	–	–	–	–
12063134	Havelaue.....	0,0	0,0	–	0,0	–	–
12063142	Wiesenaue.....	–	0,0	–	–	–	–
12063148	Ketzin/Havel.....	0,3	0,2	–	1,0	–	–
12063161	Kleßen-Görne.....	–	0,0	–	–	–	–
12063165	Kotzen.....	0,0	0,1	–	0,0	–	–
12063186	Märkisch Luch.....	0,0	0,0	–	–	–	–
12063189	Milower Land.....	0,0	0,2	–	0,0	–	–
12063202	Mühlenberge.....	0,0	0,0	–	0,2	–	–
12063208	Nauen.....	0,2	0,3	–	0,4	–	–
12063212	Nennhausen.....	0,0	0,0	–	0,0	–	–
12063228	Paulinenaue.....	0,0	0,0	–	0,0	–	–
12063240	Pessin.....	0,1	0,2	–	–	–	–
12063244	Premnitz.....	0,2	0,4	–	0,2	–	–
12063252	Rathenow.....	0,5	0,3	–	0,1	–	–
12063256	Retzow.....	–	0,0	–	–	–	–
12063260	Rhinow.....	0,0	0,2	–	–	–	–
12063273	Schönwalde-Glien.....	0,2	0,0	–	0,1	–	–
12063274	Seeblick.....	0,0	0,0	0,0	0,0	–	–
12063293	Stechow-Ferchesar.....	0,0	0,0	–	0,0	–	–
12063357	Wustermark.....	0,5	0,3	–	0,0	–	–
<b>12064000</b>	<b>Märkisch-Oderland .....</b>	<b>0,2</b>	<b>0,4</b>	<b>0,0</b>	<b>0,1</b>	<b>0,0</b>	<b>–</b>
12064009	Alt Tucheband.....	0,1	0,0	–	0,0	–	–
12064029	Altlandsberg.....	0,1	0,0	–	0,0	–	–
12064044	Bad Freienwalde (Oder).....	0,2	0,0	–	0,1	–	–

## 5 Anteile der Fläche für Siedlung in Brandenburg am 31.12.2023 nach Nutzungsart und regionaler Gliederung

Schlüssel- nummer	Kreisfreie Stadt Landkreis Gemeinde	Darunter					
		davon					
		Industrie- und Gewerbefläche					
		darunter					
		Handel und Dienst- leistung	Ver- sorgungs- anlage	darunter  Förder- anlage	Entsorgung	darunter	
						Deponie (oberirdisch)	Deponie (untertägig)
		12 020 000	12 030 000	12 030 100	12 040 000	12 040 300	12 040 400
		Prozent					
12064053	Beiersdorf-Freudenberg.....	0,0	0,2	–	0,1	–	–
12064057	Bleyen-Genschmar.....	0,0	0,0	–	–	–	–
12064061	Bliesdorf.....	0,0	2,1	–	–	–	–
12064084	Buckow (Märkische Schweiz).....	0,2	0,1	–	–	–	–
12064125	Falkenberg.....	0,0	0,0	–	0,0	–	–
12064128	Falkenhagen (Mark).....	0,1	0,0	–	0,1	–	–
12064130	Fichtenhöhe.....	0,0	0,2	–	–	–	–
12064136	Fredersdorf-Vogelsdorf.....	2,1	0,0	–	0,0	–	–
12064153	Garzau-Garzin.....	0,1	0,7	–	–	–	–
12064172	Golzow.....	0,1	0,1	–	–	–	–
12064190	Gusow-Platkow.....	0,0	0,0	–	0,0	–	–
12064205	Heckelberg-Brunow.....	0,0	0,1	–	0,1	–	–
12064222	Höhenland.....	0,0	0,0	–	–	–	–
12064227	Hoppegarten.....	1,8	0,0	–	2,0	–	–
12064266	Küstriner Vorland.....	0,1	0,1	0,0	0,1	–	–
12064268	Lebus.....	0,1	0,1	–	0,0	–	–
12064274	Letschin.....	0,1	0,4	–	0,0	–	–
12064288	Lietzen.....	–	–	–	–	–	–
12064290	Lindendorf.....	0,0	0,3	–	–	–	–
12064303	Märkische Höhe.....	0,0	0,0	–	–	–	–
12064317	Müncheberg.....	0,1	0,2	–	0,1	–	–
12064336	Neuenhagen bei Berlin.....	0,7	2,5	–	0,1	–	–
12064340	Neuhardenberg.....	0,1	2,9	–	0,0	–	–
12064349	Neulewin.....	0,0	0,0	–	–	–	–
12064365	Neutrebbin.....	0,0	3,8	–	0,1	–	–
12064370	Oberbarnim.....	0,0	0,0	–	0,0	–	–
12064371	Oderaue.....	0,0	0,1	–	–	–	–
12064380	Petershagen/Eggersdorf.....	1,0	0,2	–	0,0	–	–
12064388	Podelzig.....	0,0	0,1	–	0,0	–	–
12064393	Prötzel.....	0,0	0,1	–	0,0	–	–
12064408	Rehfelde.....	0,2	0,1	–	0,1	–	–
12064417	Reichenow-Möglin.....	0,0	0,4	–	–	–	–
12064420	Reitwein.....	0,0	0,0	–	–	–	–
12064428	Rüdersdorf bei Berlin.....	0,5	1,0	–	0,2	–	–
12064448	Seelow.....	0,4	1,0	–	–	–	–
12064472	Strausberg.....	0,7	0,2	–	0,0	–	–
12064480	Treplin.....	–	0,3	–	–	–	–
12064482	Vierlinden.....	0,1	0,1	–	0,1	–	–
12064484	Waldsiedersdorf.....	0,1	0,0	–	–	–	–
12064512	Wriezen.....	0,2	0,6	–	0,1	0,1	–
12064538	Zechin.....	0,0	0,0	–	–	–	–
12064539	Zeschdorf.....	0,1	0,0	–	–	–	–
<b>12065000</b>	<b>Oberhavel .....</b>	<b>0,2</b>	<b>0,2</b>	<b>–</b>	<b>0,1</b>	<b>0,0</b>	<b>–</b>
12065036	Birkenwerder.....	0,6	0,7	–	0,1	0,1	–
12065084	Fürstenberg/Havel.....	0,1	0,1	–	0,1	–	–

## 5 Anteile der Fläche für Siedlung in Brandenburg am 31.12.2023 nach Nutzungsart und regionaler Gliederung

Schlüssel- nummer	Kreisfreie Stadt Landkreis Gemeinde	Darunter					
		davon					
		Industrie- und Gewerbefläche					
		darunter					
		Handel und Dienst- leistung	Ver- sorgungs- anlage	darunter  Förder- anlage	Entsorgung	darunter	
						Deponie (oberirdisch)	Deponie (untertägig)
		12 020 000	12 030 000	12 030 100	12 040 000	12 040 300	12 040 400
		Prozent					
12065096	Gliencke/Nordbahn.....	1,0	0,1	–	0,0	–	–
12065100	Gransee.....	0,1	0,1	–	0,0	–	–
12065117	Großwoltersdorf.....	0,0	0,0	–	–	–	–
12065136	Hennigsdorf.....	0,6	0,9	–	0,0	–	–
12065144	Hohen Neuendorf.....	0,4	0,0	–	0,0	–	–
12065165	Kremmen.....	0,0	0,2	–	0,0	0,0	–
12065180	Leegebruch.....	0,6	0,0	–	0,0	–	–
12065193	Liebenwalde.....	0,1	0,0	–	0,0	–	–
12065198	Löwenberger Land.....	0,0	0,1	–	0,1	–	–
12065225	Mühlenbecker Land.....	0,2	0,1	–	0,0	–	–
12065251	Oberkrämer.....	0,4	0,2	–	0,0	–	–
12065256	Oranienburg.....	0,7	0,2	–	0,1	0,0	–
12065276	Schönermark.....	–	0,0	–	0,4	–	–
12065301	Sonnenberg.....	–	0,0	–	–	–	–
12065310	Stechlin.....	0,0	0,0	–	0,1	–	–
12065332	Velten.....	1,1	2,9	–	0,6	–	–
12065356	Zehdenick.....	0,1	0,1	–	0,0	–	–
<b>12066000</b>	<b>Oberspreewald-Lausitz .....</b>	<b>0,2</b>	<b>0,9</b>	<b>–</b>	<b>0,1</b>	<b>0,0</b>	<b>0,0</b>
12066008	Altdöbern.....	0,0	0,4	–	0,0	–	–
12066041	Bronkow.....	0,0	0,0	–	–	–	–
12066052	Calau.....	0,1	0,1	–	0,0	–	–
12066064	Frauendorf.....	0,0	0,0	–	0,0	–	–
12066104	Großkmehlen.....	0,1	0,1	–	–	–	–
12066112	Großräschen.....	0,4	1,0	–	0,2	–	–
12066116	Grünewald.....	0,0	0,0	–	0,0	–	–
12066120	Guteborn.....	0,0	0,0	–	0,0	–	–
12066124	Hermsdorf.....	0,0	0,0	–	0,0	–	–
12066132	Hohenbocka.....	0,1	0,0	–	0,1	–	–
12066168	Kroppen.....	0,0	0,0	–	0,0	–	–
12066176	Lauchhammer.....	0,5	0,4	–	0,3	–	0,2
12066188	Lindenau.....	0,1	0,5	–	–	–	–
12066196	Lübbenau/Spreewald.....	0,3	0,4	–	0,0	–	–
12066202	Luckaitztal.....	0,0	0,7	–	–	–	–
12066226	Neu-Seeland.....	0,0	1,4	–	–	–	–
12066228	Neupetershain.....	0,1	0,0	–	–	–	–
12066240	Ortrand.....	0,6	0,1	–	–	–	–
12066272	Ruhland.....	0,1	0,1	–	0,0	–	–
12066285	Schipkau.....	0,2	5,7	–	0,3	0,3	–
12066292	Schwarzbach.....	0,0	0,0	–	0,0	0,0	–
12066296	Schwarzheide.....	0,5	1,4	–	0,1	0,0	–
12066304	Senftenberg.....	0,4	2,2	–	0,0	–	–
12066316	Tettau.....	0,0	0,5	–	–	–	–
12066320	Vetschau/Spreewald.....	0,1	0,6	–	0,1	–	–
<b>12067000</b>	<b>Oder-Spree .....</b>	<b>0,2</b>	<b>0,2</b>	<b>–</b>	<b>0,1</b>	<b>0,0</b>	<b>0,0</b>

## 5 Anteile der Fläche für Siedlung in Brandenburg am 31.12.2023 nach Nutzungsart und regionaler Gliederung

Schlüssel- nummer	Kreisfreie Stadt Landkreis Gemeinde	Darunter					
		davon					
		Industrie- und Gewerbefläche					
		darunter					
		Handel und Dienst- leistung	Ver- sorgungs- anlage	darunter  Förder- anlage	Entsorgung	darunter	
						Deponie (oberirdisch)	Deponie (untertägig)
		12 020 000	12 030 000	12 030 100	12 040 000	12 040 300	12 040 400
Prozent							
12067024	Bad Saarow.....	0,3	0,0	–	0,0	–	–
12067036	Beeskow.....	0,4	0,4	–	0,2	–	–
12067040	Berkenbrück.....	0,0	0,1	–	–	–	–
12067072	Briesen (Mark).....	0,1	0,2	–	0,0	–	–
12067076	Brieskow-Finkenheerd.....	0,4	0,1	–	0,0	–	–
12067112	Diensdorf-Radlow.....	0,1	0,0	–	0,0	–	–
12067120	Eisenhüttenstadt.....	0,9	0,7	–	0,7	–	–
12067124	Erkner.....	1,8	0,2	–	0,2	0,2	–
12067137	Friedland.....	0,1	0,0	–	0,0	–	–
12067144	Fürstenwalde/Spree.....	1,3	1,8	–	0,6	–	–
12067173	Gosen-Neu Zittau.....	1,2	0,0	–	0,1	–	–
12067180	Groß Lindow.....	0,0	0,2	–	–	–	–
12067201	Grünheide (Mark).....	0,0	0,1	–	0,0	–	–
12067205	Grunow-Dammendorf.....	0,0	0,0	–	–	–	–
12067237	Jacobsdorf.....	0,1	0,3	–	0,1	–	–
12067288	Langewahl.....	0,1	0,0	–	0,1	–	–
12067292	Lawitz.....	0,0	0,0	–	1,5	–	–
12067324	Mixdorf.....	0,0	0,0	–	0,0	–	–
12067336	Müllrose.....	0,1	0,0	–	0,0	–	0,0
12067338	Neiße münde.....	0,0	0,1	–	0,0	–	–
12067357	Neuzelle.....	0,1	0,0	–	0,0	–	–
12067397	Ragow-Merz.....	–	0,0	–	–	–	–
12067408	Rauen.....	0,0	0,0	–	0,0	–	–
12067413	Reichenwalde.....	0,1	0,0	–	0,0	–	–
12067426	Rietz-Neuendorf.....	0,0	0,1	–	0,1	–	–
12067438	Schlaubetal.....	0,1	0,0	–	–	–	–
12067440	Schöneiche bei Berlin.....	0,4	0,2	–	0,3	–	0,3
12067458	Siehdichum.....	0,0	0,1	–	0,0	–	–
12067469	Spreenhagen.....	0,0	0,0	–	0,0	–	–
12067473	Steinhöfel.....	0,1	0,3	–	0,0	–	–
12067481	Storkow (Mark).....	0,1	0,2	–	0,2	–	–
12067493	Tauche.....	0,0	0,0	–	0,0	–	–
12067508	Vogelsang.....	0,1	–	–	1,3	–	–
12067520	Wendisch Rietz.....	0,2	0,0	–	0,0	–	–
12067528	Wiesenu.....	0,1	0,1	–	0,1	–	–
12067544	Woltersdorf.....	0,5	0,0	–	–	–	–
12067552	Ziltendorf.....	0,1	0,0	–	0,0	–	–
<b>12068000</b>	<b>Ostprignitz-Ruppin .....</b>	<b>0,1</b>	<b>0,2</b>	<b>–</b>	<b>0,1</b>	<b>0,0</b>	<b>–</b>
12068052	Breddin.....	0,0	0,0	–	–	–	–
12068072	Dabergotz.....	–	0,0	–	–	–	–
12068109	Dreetz.....	0,0	0,0	–	0,0	–	–
12068117	Fehrbellin.....	0,1	0,0	–	0,0	–	–
12068181	Heiligengrabe.....	0,0	0,3	–	0,0	–	–
12068188	Herzberg (Mark).....	0,0	0,2	–	–	–	–
12068264	Kyritz.....	0,2	0,1	–	0,4	–	–

## 5 Anteile der Fläche für Siedlung in Brandenburg am 31.12.2023 nach Nutzungsart und regionaler Gliederung

Schlüssel- nummer	Kreisfreie Stadt Landkreis Gemeinde	Darunter					
		davon					
		Industrie- und Gewerbefläche					
		darunter					
		Handel und Dienst- leistung	Ver- sorgungs- anlage	darunter  Förder- anlage	Entsorgung	darunter	
						Deponie (oberirdisch)	Deponie (untertägig)
		12 020 000	12 030 000	12 030 100	12 040 000	12 040 300	12 040 400
		Prozent					
12068280	Lindow (Mark).....	0,1	0,1	–	0,0	–	–
12068306	Märkisch Linden.....	0,0	0,1	–	0,1	–	–
12068320	Neuruppin.....	0,2	0,1	–	0,2	–	–
12068324	Neustadt (Dosse).....	0,2	0,6	–	0,1	0,0	–
12068353	Rheinsberg.....	0,1	0,0	–	0,0	–	–
12068372	Rüthnick.....	0,0	0,0	–	0,0	–	–
12068409	Sieversdorf-Hohenofen.....	–	0,0	–	0,0	–	–
12068413	Storbeck-Frankendorf.....	–	0,0	–	0,0	–	–
12068417	Stüdenitz-Schönermark.....	–	0,2	–	–	–	–
12068425	Temnitzquell.....	0,0	0,0	–	0,0	–	–
12068426	Temnitztal.....	0,0	0,0	–	0,0	–	–
12068437	Vielitzsee.....	0,0	0,0	–	0,0	–	–
12068452	Walsleben.....	0,0	0,2	–	–	–	–
12068468	Wittstock/Dosse.....	0,2	0,5	–	0,1	–	–
12068477	Wusterhausen/Dosse.....	0,1	0,1	–	0,0	–	–
12068501	Zernitz-Lohm.....	0,1	0,1	–	–	–	–
<b>12069000</b>	<b>Potsdam-Mittelmark .....</b>	<b>0,1</b>	<b>0,1</b>	<b>–</b>	<b>0,2</b>	<b>0,1</b>	<b>0,0</b>
12069017	Beelitz.....	0,1	0,1	–	0,1	0,0	–
12069018	Beetzsee.....	0,3	0,0	–	–	–	–
12069019	Beetzseeheide.....	0,2	–	–	–	–	–
12069020	Bad Belzig.....	0,1	0,1	–	0,1	–	–
12069028	Bensdorf.....	0,2	0,0	–	0,0	–	–
12069052	Borkheide.....	0,7	0,0	–	–	–	–
12069056	Borkwalde.....	0,1	0,0	–	–	–	–
12069076	Brück.....	0,1	0,2	–	0,2	–	–
12069089	Buckautal.....	–	0,1	–	–	–	–
12069216	Golzow.....	0,2	0,2	–	–	–	–
12069224	Görzke.....	0,0	0,0	–	0,0	–	–
12069232	Gräben.....	0,0	0,0	–	–	–	–
12069249	Groß Kreutz (Havel).....	0,2	0,1	–	1,6	0,6	–
12069270	Havelsee.....	0,0	1,0	–	0,3	0,2	–
12069304	Kleinmachnow.....	2,2	0,1	–	0,0	–	–
12069306	Kloster Lehnin.....	0,1	0,6	–	0,0	–	0,0
12069345	Linthe.....	0,3	0,1	–	0,0	–	–
12069397	Michendorf.....	0,2	0,2	–	0,6	0,6	–
12069402	Mühlenfließ.....	0,0	0,1	–	0,0	–	–
12069448	Niemegk.....	0,1	0,0	–	0,6	0,6	–
12069454	Nuthetal.....	0,2	0,4	–	0,0	–	–
12069460	Päwesin.....	0,4	0,0	–	–	–	–
12069470	Planebruch.....	–	0,0	–	0,0	–	–
12069474	Planetetal.....	0,1	0,0	–	0,0	–	–
12069485	Rabenstein/Fläming.....	0,0	0,0	–	–	–	–
12069537	Rosenau.....	0,0	0,1	–	0,1	0,1	–
12069541	Roskow.....	0,1	0,0	–	0,3	–	–
12069590	Schwielowsee.....	0,3	0,0	–	0,0	–	–

## 5 Anteile der Fläche für Siedlung in Brandenburg am 31.12.2023 nach Nutzungsart und regionaler Gliederung

Schlüssel- nummer	Kreisfreie Stadt Landkreis Gemeinde	Darunter					
		davon					
		Industrie- und Gewerbefläche					
		darunter					
		Handel und Dienst- leistung	Ver- sorgungs- anlage	darunter  Förder- anlage	Entsorgung	darunter	
						Deponie (oberirdisch)	Deponie (untertägig)
		12 020 000	12 030 000	12 030 100	12 040 000	12 040 300	12 040 400
		Prozent					
12069596	Seddiner See.....	0,2	0,1	–	0,0	–	–
12069604	Stahnsdorf.....	0,2	0,0	–	0,7	–	–
12069616	Teltow.....	1,7	0,4	–	0,1	0,0	–
12069632	Treuenbrietzen.....	0,0	0,2	–	0,0	–	–
12069648	Wenzlow.....	0,0	0,0	–	–	–	–
12069656	Werder (Havel).....	0,4	0,1	–	0,1	0,0	–
12069665	Wiesenburg/Mark.....	0,0	0,1	–	0,0	–	–
12069680	Wollin.....	0,0	0,1	–	0,1	0,0	–
12069688	Wusterwitz.....	0,2	0,0	–	0,2	–	–
12069696	Ziesar.....	0,1	0,0	–	0,1	–	–
<b>12070000</b>	<b>Prignitz .....</b>	<b>0,1</b>	<b>0,2</b>	<b>–</b>	<b>0,0</b>	<b>0,0</b>	<b>–</b>
12070008	Bad Wilsnack.....	0,1	0,0	–	0,0	0,0	–
12070028	Berge.....	0,0	0,2	–	0,0	–	–
12070052	Breese.....	0,0	0,1	–	0,0	–	–
12070060	Cumlosen.....	0,0	0,0	–	0,2	–	–
12070096	Gerdshagen.....	–	1,7	–	0,1	–	–
12070125	Groß Pankow (Prignitz).....	0,0	0,1	–	0,0	–	–
12070145	Gülitz-Reetz.....	–	0,0	–	–	–	–
12070149	Gumtow.....	0,0	0,2	–	0,0	–	–
12070153	Halenbeck-Rohlsdorf.....	0,0	0,2	–	–	–	–
12070173	Karstädt.....	0,0	0,1	–	0,0	–	–
12070222	Kümmernitztal.....	0,0	0,0	–	–	–	–
12070236	Lanz.....	0,0	0,0	–	–	–	–
12070241	Legde/Quitzebel.....	–	0,0	–	0,0	–	–
12070244	Lenzen (Elbe).....	0,0	0,0	–	0,0	–	–
12070246	Lenzerwische.....	0,1	0,0	–	–	–	–
12070266	Marienfließ.....	0,0	1,8	–	0,0	–	–
12070280	Meyenburg.....	0,2	0,3	–	0,0	–	–
12070296	Perleberg.....	0,3	0,8	–	0,1	–	–
12070300	Pirow.....	0,0	0,0	–	0,0	–	–
12070302	Plattenburg.....	0,0	0,0	–	0,0	–	–
12070316	Pritzwalk.....	0,3	0,2	–	0,1	0,0	–
12070325	Putlitz.....	0,1	0,2	–	0,0	–	–
12070348	Rühstädt.....	0,1	0,0	–	–	–	–
12070393	Triglitz.....	–	0,7	–	0,0	–	–
12070416	Weisen.....	0,1	0,3	–	0,0	–	–
12070424	Wittenberge.....	0,8	0,5	–	0,1	–	–
<b>12071000</b>	<b>Spree-Neiße .....</b>	<b>0,1</b>	<b>0,7</b>	<b>–</b>	<b>0,0</b>	<b>0,0</b>	<b>–</b>
12071028	Briesen.....	0,1	0,0	–	–	–	–
12071032	Burg (Spreewald).....	0,8	0,1	–	0,0	–	–
12071041	Dissen-Striesow.....	0,1	0,0	–	0,0	–	–
12071044	Döbern.....	0,7	0,7	–	0,1	–	–
12071052	Drachhausen.....	–	0,0	–	–	–	–
12071057	Drebkau.....	0,0	0,2	–	0,0	0,0	–

## 5 Anteile der Fläche für Siedlung in Brandenburg am 31.12.2023 nach Nutzungsart und regionaler Gliederung

Schlüssel- nummer	Kreisfreie Stadt Landkreis Gemeinde	Darunter					
		davon					
		Industrie- und Gewerbefläche					
		darunter					
		Handel und Dienst- leistung	Ver- sorgungs- anlage	darunter	Entsorgung	darunter	
				Förder- anlage		Deponie (oberirdisch)	Deponie (untertägig)
12 020 000	12 030 000	12 030 100	12 040 000	12 040 300	12 040 400		
Prozent							
12071060	Drehnow.....	0,0	–	–	–	–	–
12071074	Felixsee.....	0,0	0,3	–	0,0	–	–
12071076	Forst (Lausitz).....	0,3	0,2	–	0,2	0,0	–
12071153	Groß Schacksdorf-Simmersdorf.....	0,1	0,2	–	0,0	–	–
12071160	Guben.....	0,8	1,0	–	0,3	0,1	–
12071164	Guhrow.....	0,1	–	–	–	–	–
12071176	Heinersbrück.....	0,0	0,0	–	–	–	–
12071189	Jämlitz-Klein Döben.....	0,0	0,0	–	–	–	–
12071193	Jänschwalde.....	0,0	0,9	–	0,0	–	–
12071244	Kolkwitz.....	0,3	0,3	–	0,0	–	–
12071294	Neiße-Malxetal.....	0,0	2,4	–	–	–	–
12071301	Neuhausen/Spree.....	0,1	1,1	–	0,0	0,0	–
12071304	Peitz.....	1,0	1,1	–	0,5	–	–
12071337	Schenkendöbern.....	0,0	0,1	–	0,0	–	–
12071341	Schmogrow-Fehrow.....	0,0	0,0	–	0,0	–	–
12071372	Spremberg.....	0,2	0,4	–	0,1	–	–
12071384	Tauer.....	0,0	0,0	–	–	–	–
12071386	Teichland.....	0,0	7,1	–	–	–	–
12071392	Tschernitz.....	0,1	0,4	–	0,1	–	–
12071401	Turnow-Preilack.....	0,0	6,3	–	0,0	0,0	–
12071408	Welzow.....	0,1	0,3	–	0,0	–	–
12071412	Werben.....	0,0	0,0	–	0,1	–	–
12071414	Wiesengrund.....	0,0	0,1	–	–	–	–
<b>12072000</b>	<b>Teltow-Fläming .....</b>	<b>0,2</b>	<b>0,2</b>	<b>0,0</b>	<b>0,2</b>	<b>0,0</b>	<b>–</b>
12072002	Am Mellensee.....	0,1	0,1	–	0,1	–	–
12072014	Baruth/Mark.....	0,0	0,5	–	0,0	–	–
12072017	Blankenfelde-Mahlow.....	1,0	0,4	–	0,1	–	–
12072053	Dahme/Mark.....	0,1	0,1	–	0,0	–	–
12072055	Dahmetal.....	–	0,5	–	–	–	–
12072120	Großbeeren.....	2,0	0,2	–	0,0	–	–
12072157	Ihlow.....	0,0	0,0	–	–	–	–
12072169	Jüterbog.....	0,1	0,3	–	0,1	–	–
12072232	Luckenwalde.....	0,9	0,1	–	0,7	0,4	–
12072240	Ludwigsfelde.....	0,3	0,2	–	0,2	0,0	–
12072297	Niedergörsdorf.....	0,1	0,2	–	0,1	–	–
12072298	Niederer Fläming.....	0,0	0,1	–	0,0	–	–
12072312	Nuthe-Urstromtal.....	0,0	0,2	–	0,0	–	–
12072340	Rangsdorf.....	1,0	0,3	–	0,4	–	–
12072426	Trebbin.....	0,3	0,2	0,0	0,1	0,0	–
12072477	Zossen.....	0,2	0,1	–	1,6	0,1	–
<b>12073000</b>	<b>Uckermark .....</b>	<b>0,1</b>	<b>0,2</b>	<b>–</b>	<b>0,1</b>	<b>0,0</b>	<b>–</b>
12073008	Angermünde.....	0,1	0,1	–	0,0	0,0	–
12073069	Boitzenburger Land.....	0,1	0,0	–	0,0	–	–
12073085	Brüssow.....	0,0	0,1	–	0,0	–	–

## 5 Anteile der Fläche für Siedlung in Brandenburg am 31.12.2023 nach Nutzungsart und regionaler Gliederung

Schlüssel- nummer	Kreisfreie Stadt Landkreis Gemeinde	Darunter					
		davon					
		Industrie- und Gewerbefläche					
		darunter					
		Handel und Dienst- leistung	Ver- sorgungs- anlage	darunter	Entsorgung	darunter	
				Förder- anlage		Deponie (oberirdisch)	Deponie (untertägig)
		12 020 000	12 030 000	12 030 100	12 040 000	12 040 300	12 040 400
Prozent							
12073093	Carmzow-Wallmow.....	0,0	0,1	–	0,0	–	–
12073097	Casekow.....	0,0	0,1	–	0,1	–	–
12073157	Flieth-Stegelitz.....	0,0	0,0	–	0,1	–	–
12073189	Gartz (Oder).....	0,1	0,0	–	0,1	–	–
12073201	Gerswalde.....	0,0	0,0	–	0,0	–	–
12073216	Göritz.....	0,0	0,1	–	0,0	–	–
12073225	Gramzow.....	0,1	0,1	–	0,0	–	–
12073261	Grünow.....	0,1	0,1	–	0,0	–	–
12073309	Hohenselchow-Groß Pinnow.....	0,0	0,3	–	0,0	–	–
12073384	Lychen.....	0,1	0,0	–	0,0	–	–
12073393	Mescherin.....	0,0	0,0	–	–	–	–
12073396	Milmersdorf.....	0,1	0,1	–	0,1	–	–
12073404	Mittenwalde.....	0,1	0,0	–	0,0	–	–
12073429	Nordwestuckermark.....	0,0	0,1	–	0,0	–	–
12073430	Oberuckersee.....	0,1	0,0	–	0,0	–	–
12073440	Pinnow.....	0,0	0,2	–	1,3	0,9	–
12073452	Prenzlau.....	0,3	0,3	–	0,2	–	–
12073458	Randowtal.....	0,0	0,1	–	0,0	–	–
12073490	Schenkenberg.....	0,2	0,2	–	0,0	–	–
12073520	Schönfeld.....	0,0	0,5	–	0,0	–	–
12073532	Schwedt/Oder.....	0,2	0,3	–	0,2	–	–
12073565	Tantow.....	0,0	0,1	–	0,0	–	–
12073569	Temmen-Ringenwalde.....	0,0	0,0	–	–	–	–
12073572	Templin.....	0,1	0,6	–	0,1	–	–
12073578	Uckerfelde.....	0,0	0,2	–	0,0	–	–
12073579	Uckerland.....	0,0	0,1	–	0,0	–	–
12073645	Zichow.....	–	0,0	–	0,0	–	–
<b>12000000</b>	<b>Land Brandenburg</b>	<b>0,2</b>	<b>0,3</b>	<b>0,0</b>	<b>0,1</b>	<b>0,0</b>	<b>0,0</b>



## 5 Anteile der Fläche für Siedlung in Brandenburg am 31.12.2023 nach Nutzungsart und regionaler Gliederung (3.1)

Schlüssel- nummer	Kreisfreie Stadt Landkreis Gemeinde	Darunter						
		davon						
		Halde	Bergbau- betrieb	Tagebau, Grube, Steinbruch	Fläche gemischter Nutzung			
					zusammen	darunter		
						Landwirt- schaftliche Betriebs- fläche	Forstwirt- schaftliche Betriebs- fläche	Fischerei- wirtschafts- fläche (Betriebs- fläche ohne Wasserfläche)
		13 000 000	14 000 000	15 000 000	16 000 000	16 010 000	16 020 000	16 030 000
		Prozent						
12051000	Brandenburg an der Havel.....	0,1	–	0,0	0,6	0,1	0,0	–
12052000	Cottbus.....	0,0	–	0,0	0,6	0,1	–	–
12053000	Frankfurt (Oder).....	0,0	–	0,3	0,9	0,3	–	–
12054000	Potsdam.....	0,0	–	0,2	0,9	0,0	–	–
<b>12060000</b>	<b>Barnim.....</b>	<b>0,0</b>	<b>–</b>	<b>0,2</b>	<b>0,7</b>	<b>0,0</b>	<b>0,0</b>	<b>0,0</b>
12060005	Ahrensfelde.....	0,0	–	0,2	1,6	0,0	–	–
12060012	Althüttendorf.....	–	–	0,3	0,9	0,2	–	–
12060020	Bernau bei Berlin.....	0,3	–	0,4	0,6	0,1	0,0	–
12060024	Biesenthal.....	0,0	–	0,0	0,7	–	–	–
12060034	Breydin.....	–	–	0,0	0,6	–	–	–
12060036	Britz.....	–	–	–	0,4	0,1	–	–
12060045	Chorin.....	0,0	–	0,0	0,4	0,0	–	–
12060052	Eberswalde.....	0,2	–	0,1	1,8	–	–	–
12060068	Friedrichswalde.....	–	–	–	0,7	0,1	–	–
12060092	Hohenfinow.....	–	–	0,1	0,7	–	–	–
12060100	Joachimsthal.....	–	–	0,0	0,2	–	–	–
12060128	Liepe.....	–	–	0,1	1,1	0,4	–	–
12060149	Lunow-Stolzenhagen.....	–	–	2,3	1,1	–	–	–
12060154	Marienwerder.....	0,0	–	0,5	0,4	–	–	–
12060161	Melchow.....	0,0	–	–	0,2	–	–	–
12060172	Niederfinow.....	–	–	0,1	0,4	–	–	–
12060176	Oderberg.....	0,0	–	0,1	0,8	0,2	–	–
12060181	Panketal.....	–	–	–	1,1	–	–	–
12060185	Parsteinsee.....	–	–	0,1	1,5	–	–	–
12060192	Rüdnitz.....	–	–	–	1,2	–	–	–
12060198	Schorfheide.....	0,0	–	0,0	0,5	–	–	–
12060250	Sydower Fließ.....	–	–	0,4	0,9	–	–	–
12060269	Wandlitz.....	0,0	–	0,1	0,6	0,0	–	0,0
12060280	Werneuchen.....	0,0	–	0,2	0,9	0,0	–	–
12060296	Ziethen.....	–	–	4,2	1,2	–	–	–
<b>12061000</b>	<b>Dahme-Spreewald .....</b>	<b>0,0</b>	<b>–</b>	<b>0,5</b>	<b>0,2</b>	<b>0,0</b>	<b>0,0</b>	<b>0,0</b>
12061005	Alt Zauche-Wußwerk.....	–	–	0,1	0,2	0,1	0,0	–
12061017	Bersteland.....	–	–	0,1	0,1	–	–	–
12061020	Bestensee.....	–	–	0,7	0,4	–	–	–
12061061	Byhleguhre-Byhlen.....	–	–	0,1	0,1	0,0	–	–
12061097	Drahnisdorf.....	–	–	0,3	0,2	–	–	–
12061112	Eichwalde.....	–	–	–	2,4	–	–	–
12061164	Golßen.....	0,0	–	0,2	0,2	0,1	0,0	–
12061192	Groß Köris.....	–	–	0,0	0,0	–	–	–
12061216	Halbe.....	–	–	0,0	0,1	0,1	–	–
12061217	Heidesee.....	–	–	0,0	0,2	0,0	0,0	–
12061219	Heideblick.....	–	–	0,9	0,2	0,1	–	–
12061224	Jamlitz.....	–	–	–	0,1	0,0	0,0	0,0
12061244	Kasel-Golzig.....	–	–	0,7	0,2	–	–	–

**5 Anteile der Fläche für Siedlung in Brandenburg am 31.12.2023 nach Nutzungsart und regionaler Gliederung (3.1)**

Schlüssel- nummer	Kreisfreie Stadt Landkreis Gemeinde	Darunter						
		davon						
		Halde	Bergbau- betrieb	Tagebau, Grube, Steinbruch	Fläche gemischter Nutzung			
					zusammen	darunter		
						Landwirt- schaftliche Betriebs- fläche	Forstwirt- schaftliche Betriebs- fläche	Fischerei- wirtschafts- fläche (Betriebs- fläche ohne Wasserfläche)
		13 000 000	14 000 000	15 000 000	16 000 000	16 010 000	16 020 000	16 030 000
		Prozent						
12061260	Königs Wusterhausen.....	0,1	–	0,8	0,2	–	–	–
12061265	Krausnick-Groß Wasserburg.....	–	–	–	0,1	0,1	0,0	–
12061308	Lieberose.....	–	–	0,0	0,2	0,0	–	–
12061316	Lübben (Spreewald).....	–	–	0,0	0,5	0,1	–	–
12061320	Luckau.....	0,0	–	3,6	0,6	0,1	–	–
12061328	Märkisch Buchholz.....	–	–	0,0	0,1	–	–	–
12061329	Märkische Heide.....	–	–	0,2	0,2	0,0	–	–
12061332	Mittenwalde.....	–	–	0,1	0,3	0,0	–	–
12061344	Münchehofe.....	–	–	0,0	0,1	0,0	–	–
12061352	Neu Zauche.....	0,0	–	0,2	0,1	–	–	–
12061405	Rietzneuendorf-Staakow.....	–	–	0,1	0,1	–	–	–
12061428	Schlepzig.....	–	–	–	0,1	–	–	–
12061433	Schönefeld.....	0,6	–	0,3	0,4	0,1	–	–
12061435	Schönwald.....	–	–	0,0	0,1	–	–	–
12061444	Schulzendorf.....	0,0	–	0,1	0,4	–	–	–
12061448	Schwerin.....	–	–	–	0,1	–	–	–
12061450	Schwielochsee.....	–	–	0,1	0,1	0,0	0,0	–
12061470	Spreewaldheide.....	–	–	0,1	0,3	–	–	–
12061471	Steinreich.....	–	–	0,0	0,2	0,1	–	–
12061476	Straupitz.....	–	–	–	0,5	0,3	–	–
12061492	Teupitz.....	–	–	0,6	0,1	0,1	–	–
12061510	Unterspreewald.....	–	–	0,0	0,2	0,0	–	–
12061540	Wildau.....	–	–	0,1	0,1	–	–	–
12061572	Zeuthen.....	0,2	–	–	0,6	–	–	–
<b>12062000</b>	<b>Elbe-Elster .....</b>	<b>0,0</b>	<b>–</b>	<b>1,2</b>	<b>0,7</b>	<b>0,2</b>	<b>0,0</b>	<b>0,0</b>
12062024	Bad Liebenwerda.....	0,0	–	1,0	0,7	0,0	0,0	–
12062088	Crinitz.....	–	–	2,6	0,4	–	–	–
12062092	Doberlug-Kirchhain.....	–	–	0,2	0,5	0,3	–	–
12062124	Elsterwerda.....	–	–	1,7	1,2	0,2	0,0	–
12062128	Falkenberg/Elster.....	0,0	–	0,1	1,0	0,1	–	–
12062134	Fichtwald.....	–	–	0,1	0,6	0,3	–	–
12062140	Finsterwalde.....	–	–	1,0	0,7	0,1	–	–
12062177	Gorden-Staupitz.....	–	–	0,1	0,2	0,0	0,1	–
12062196	Gröden.....	–	–	0,1	0,8	0,5	–	–
12062208	Großthiemig.....	–	–	2,0	0,2	–	–	–
12062219	Heideland.....	–	–	–	0,4	0,3	–	–
12062224	Herzberg (Elster).....	0,0	–	0,0	0,7	0,1	–	–
12062232	Hirschfeld.....	–	–	0,0	0,5	0,3	–	–
12062237	Hohenbucko.....	–	–	–	0,4	0,1	–	–
12062240	Hohenleipisch.....	–	–	0,1	0,6	–	–	–
12062282	Kremitzau.....	–	–	–	1,4	1,1	–	–
12062289	Lebusa.....	–	–	–	0,5	0,3	–	–
12062293	Lichterfeld-Schacksdorf.....	0,0	–	24,5	0,5	–	–	–
12062333	Massen-Niederlausitz.....	0,0	–	0,1	0,5	0,2	–	–
12062336	Merzdorf.....	–	–	0,0	0,1	–	–	–

## 5 Anteile der Fläche für Siedlung in Brandenburg am 31.12.2023 nach Nutzungsart und regionaler Gliederung (3.1)

Schlüssel- nummer	Kreisfreie Stadt Landkreis Gemeinde	Darunter						
		davon						
		Halde	Bergbau- betrieb	Tagebau, Grube, Steinbruch	Fläche gemischter Nutzung			
					zusammen	darunter		
						Landwirt- schaftliche Betriebs- fläche	Forstwirt- schaftliche Betriebs- fläche	Fischerei- wirtschafts- fläche (Betriebs- fläche ohne Wasserfläche)
		13 000 000	14 000 000	15 000 000	16 000 000	16 010 000	16 020 000	16 030 000
		Prozent						
12062341	Mühlberg/Elbe.....	0,1	–	6,2	0,8	0,3	–	–
12062372	Plessa.....	0,2	–	0,8	0,7	0,1	–	–
12062410	Röderland.....	–	–	2,4	0,5	0,3	–	–
12062417	Rückersdorf.....	–	–	0,8	0,7	0,1	–	–
12062425	Sallgast.....	–	–	2,9	0,6	0,1	–	–
12062440	Schilda.....	–	–	0,1	0,8	0,1	–	–
12062445	Schlieben.....	–	–	–	0,6	0,3	–	–
12062453	Schönborn.....	–	–	0,5	0,7	0,4	–	0,1
12062461	Schönnewalde.....	0,0	–	0,0	0,8	0,5	–	–
12062464	Schraden.....	–	–	–	0,4	0,3	–	–
12062469	Sonnenwalde.....	–	–	0,2	0,6	0,1	–	–
12062492	Tröbitz.....	–	–	–	0,2	0,0	–	–
12062500	Uebigau-Wahrenbrück.....	–	–	0,3	0,9	0,1	–	–
<b>12063000</b>	<b>Havelland .....</b>	<b>0,0</b>	<b>–</b>	<b>0,1</b>	<b>0,9</b>	<b>0,4</b>	<b>0,0</b>	<b>0,0</b>
12063036	Brieselang.....	–	–	–	0,9	0,3	0,0	–
12063056	Dallgow-Döberitz.....	0,0	–	–	0,7	0,2	–	–
12063080	Falkensee.....	0,0	–	–	1,2	0,4	–	–
12063088	Friesack.....	–	–	0,0	1,2	0,7	0,0	–
12063094	Gollenberg.....	–	–	–	1,0	0,7	0,0	–
12063112	Großderschau.....	–	–	–	1,6	0,7	–	–
12063134	Havelaue.....	–	–	–	0,9	0,6	–	0,0
12063142	Wiesenaue.....	–	–	1,1	0,7	0,5	–	–
12063148	Ketzin/Havel.....	–	–	0,2	0,6	0,2	–	–
12063161	Kleßen-Görne.....	–	–	–	0,5	0,4	–	0,0
12063165	Kotzen.....	–	–	0,1	0,9	0,8	–	–
12063186	Märkisch Luch.....	–	–	0,4	0,7	0,4	0,0	–
12063189	Milower Land.....	–	–	0,1	0,8	0,3	–	–
12063202	Mühlenberge.....	–	–	0,0	0,8	0,6	0,0	–
12063208	Nauen.....	0,0	–	0,0	0,7	0,3	0,0	–
12063212	Nennhausen.....	0,0	–	0,0	0,8	0,5	–	–
12063228	Paulinenaue.....	–	–	0,0	1,2	0,8	–	–
12063240	Pessin.....	–	–	0,0	0,6	0,3	–	–
12063244	Premnitz.....	–	–	0,0	0,9	–	–	–
12063252	Rathenow.....	–	–	0,0	1,0	0,1	–	–
12063256	Retzow.....	–	–	–	0,7	0,5	–	–
12063260	Rhinow.....	–	–	–	1,0	0,1	–	–
12063273	Schönwalde-Glien.....	–	–	0,0	1,4	0,2	–	–
12063274	Seeblick.....	–	–	0,1	1,0	0,7	0,0	–
12063293	Stechow-Ferchesar.....	–	–	0,1	0,4	0,3	–	–
12063357	Wustermark.....	–	–	–	1,6	0,1	–	0,0
<b>12064000</b>	<b>Märkisch-Oderland .....</b>	<b>0,0</b>	<b>–</b>	<b>0,3</b>	<b>0,7</b>	<b>0,3</b>	<b>0,0</b>	<b>0,0</b>
12064009	Alt Tucheband.....	–	–	–	0,8	0,6	–	–
12064029	Altlandsberg.....	0,0	–	0,0	0,5	0,2	–	–
12064044	Bad Freienwalde (Oder).....	0,0	–	0,6	0,6	0,3	–	–

## 5 Anteile der Fläche für Siedlung in Brandenburg am 31.12.2023 nach Nutzungsart und regionaler Gliederung (3.1)

Schlüssel- nummer	Kreisfreie Stadt Landkreis Gemeinde	Darunter						
		davon						
		Halde	Bergbau- betrieb	Tagebau, Grube, Steinbruch	Fläche gemischter Nutzung			
					zusammen	darunter		
						Landwirt- schaftliche Betriebs- fläche	Forstwirt- schaftliche Betriebs- fläche	Fischerei- wirtschafts- fläche (Betriebs- fläche ohne Wasserfläche)
		13 000 000	14 000 000	15 000 000	16 000 000	16 010 000	16 020 000	16 030 000
		Prozent						
12064053	Beiersdorf-Freudenberg.....	–	–	–	0,7	0,5	–	–
12064057	Bleyen-Genschmar.....	–	–	–	1,1	0,8	–	–
12064061	Bliesdorf.....	–	–	–	0,6	0,4	–	–
12064084	Buckow (Märkische Schweiz).....	–	–	–	0,9	0,1	–	–
12064125	Falkenberg.....	0,0	–	0,0	0,5	0,4	–	–
12064128	Falkenhagen (Mark).....	–	–	0,0	2,9	0,1	–	–
12064130	Fichtenhöhe.....	–	–	–	0,4	0,2	–	–
12064136	Fredersdorf-Vogelsdorf.....	–	–	–	1,0	0,1	–	–
12064153	Garzau-Garzin.....	–	–	–	0,5	0,4	–	–
12064172	Golzow.....	–	–	–	0,8	0,6	–	–
12064190	Gusow-Platkow.....	–	–	0,8	0,3	0,3	–	–
12064205	Heckelberg-Brunow.....	–	–	–	0,8	0,5	–	–
12064222	Höhenland.....	–	–	–	0,2	0,1	–	–
12064227	Hoppegarten.....	–	–	0,6	0,3	–	–	–
12064266	Küstriner Vorland.....	–	–	–	1,1	0,7	–	0,0
12064268	Lebus.....	–	–	–	0,7	0,3	–	–
12064274	Letschin.....	–	–	0,0	1,0	0,6	–	–
12064288	Lietzen.....	–	–	–	0,5	0,3	–	–
12064290	Lindendorf.....	–	–	–	0,6	0,2	–	–
12064303	Märkische Höhe.....	–	–	–	0,6	0,5	–	0,0
12064317	Müncheberg.....	0,0	–	0,5	0,6	0,1	–	–
12064336	Neuenhagen bei Berlin.....	–	–	–	1,6	0,3	–	–
12064340	Neuhardenberg.....	–	–	–	0,2	0,0	0,0	0,0
12064349	Neulewin.....	–	–	–	0,9	0,2	–	–
12064365	Neutrebbin.....	–	–	–	1,2	0,8	–	–
12064370	Oberbarnim.....	–	–	–	0,5	0,1	–	–
12064371	Oderaue.....	–	–	–	1,2	0,8	–	0,0
12064380	Petershagen/Eggersdorf.....	–	–	–	0,6	–	–	–
12064388	Podelzig.....	–	–	–	0,3	0,0	–	–
12064393	Prötzel.....	–	–	–	0,3	0,1	–	–
12064408	Rehfelde.....	–	–	0,4	0,5	0,3	–	–
12064417	Reichenow-Möglin.....	–	–	0,0	0,8	0,4	–	–
12064420	Reitwein.....	–	–	–	0,4	–	–	–
12064428	Rüdersdorf bei Berlin.....	–	–	4,8	0,4	0,0	–	–
12064448	Seelow.....	0,1	–	–	1,0	0,5	–	–
12064472	Strausberg.....	–	–	0,1	0,5	0,1	–	–
12064480	Treplin.....	–	–	–	0,9	0,5	–	–
12064482	Vierlinden.....	–	–	–	0,8	0,4	–	–
12064484	Waldsiedersdorf.....	–	–	1,7	0,3	0,0	–	–
12064512	Wriezen.....	0,0	–	–	1,1	0,9	–	–
12064538	Zechin.....	–	–	–	0,5	0,2	–	–
12064539	Zeschdorf.....	–	–	–	0,6	0,3	–	–
<b>12065000</b>	<b>Oberhavel .....</b>	<b>0,0</b>	<b>–</b>	<b>0,2</b>	<b>0,7</b>	<b>0,2</b>	<b>0,0</b>	<b>0,0</b>
12065036	Birkenwerder.....	–	–	–	0,6	–	–	–
12065084	Fürstenberg/Havel.....	–	–	0,0	0,3	0,1	–	–

**5 Anteile der Fläche für Siedlung in Brandenburg am 31.12.2023 nach Nutzungsart und regionaler Gliederung (3.1)**

Schlüssel- nummer	Kreisfreie Stadt Landkreis Gemeinde	Darunter						
		davon						
		Halde	Bergbau- betrieb	Tagebau, Grube, Steinbruch	Fläche gemischter Nutzung			
					zusammen	darunter		
						Landwirt- schaftliche Betriebs- fläche	Forstwirt- schaftliche Betriebs- fläche	Fischerei- wirtschafts- fläche (Betriebs- fläche ohne Wasserfläche)
		13 000 000	14 000 000	15 000 000	16 000 000	16 010 000	16 020 000	16 030 000
		Prozent						
12065096	Glienicke/Nordbahn.....	–	–	–	1,0	–	–	–
12065100	Gransee.....	–	–	0,4	0,7	0,4	0,0	–
12065117	Großwoltersdorf.....	–	–	0,7	0,3	0,1	–	–
12065136	Hennigsdorf.....	0,1	–	0,4	0,7	–	–	–
12065144	Hohen Neuendorf.....	–	–	1,5	0,7	–	–	–
12065165	Kremmen.....	–	–	–	1,0	0,3	–	–
12065180	Leegebruch.....	–	–	–	0,3	0,0	–	–
12065193	Liebenwalde.....	0,0	–	–	1,0	0,1	–	–
12065198	Löwenberger Land.....	–	–	0,3	0,7	0,3	0,0	–
12065225	Mühlenbecker Land.....	0,0	–	–	0,6	0,2	–	–
12065251	Oberkrämer.....	–	–	–	0,8	0,1	0,0	0,0
12065256	Oranienburg.....	0,2	–	0,6	0,7	0,1	0,0	–
12065276	Schönermark.....	–	–	–	0,4	0,2	–	–
12065301	Sonnenberg.....	–	–	0,0	0,6	0,3	–	–
12065310	Stechlin.....	–	–	0,2	0,4	0,2	–	–
12065332	Velten.....	2,0	–	0,2	1,1	–	–	–
12065356	Zehdenick.....	0,0	–	0,1	0,9	0,4	0,0	–
<b>12066000</b>	<b>Oberspreewald-Lausitz .....</b>	<b>0,0</b>	<b>–</b>	<b>0,7</b>	<b>0,6</b>	<b>0,2</b>	<b>0,0</b>	<b>0,0</b>
12066008	Altdöbern.....	–	–	0,8	0,3	0,1	–	–
12066041	Bronkow.....	–	–	–	0,6	0,4	–	–
12066052	Calau.....	–	–	0,6	0,6	0,3	–	–
12066064	Frauendorf.....	–	–	–	0,3	0,2	–	–
12066104	Großkmehlen.....	–	–	0,1	1,1	0,6	–	–
12066112	Großräschen.....	–	–	0,4	0,6	0,1	–	–
12066116	Grünwald.....	–	–	–	0,2	–	–	–
12066120	Guteborn.....	–	–	0,3	0,2	–	–	–
12066124	Hermsdorf.....	–	–	–	0,7	0,4	–	0,0
12066132	Hohenbocka.....	–	–	8,7	0,7	–	–	–
12066168	Kroppen.....	–	–	–	0,4	0,2	0,2	–
12066176	Lauchhammer.....	0,2	–	0,0	0,6	0,1	–	–
12066188	Lindenau.....	–	–	–	0,4	–	–	–
12066196	Lübbenau/Spreewald.....	–	–	0,0	0,9	0,2	–	–
12066202	Luckaitztal.....	–	–	0,1	0,4	0,0	0,0	–
12066226	Neu-Seeland.....	–	–	0,1	0,6	0,1	–	–
12066228	Neupetershain.....	–	–	0,0	0,2	–	–	–
12066240	Ortrand.....	–	–	–	0,8	–	–	–
12066272	Ruhland.....	–	–	–	0,4	0,0	–	–
12066285	Schipkau.....	–	–	3,3	0,4	–	–	–
12066292	Schwarzbach.....	–	–	–	1,2	0,2	–	–
12066296	Schwarzeide.....	–	–	–	0,4	–	–	–
12066304	Senftenberg.....	0,3	–	1,9	0,4	0,1	–	–
12066316	Tettau.....	–	–	–	0,9	–	–	–
12066320	Vetschau/Spreewald.....	–	–	0,1	1,0	0,5	–	–
<b>12067000</b>	<b>Oder-Spree .....</b>	<b>0,0</b>	<b>–</b>	<b>0,0</b>	<b>0,5</b>	<b>0,1</b>	<b>0,0</b>	<b>0,0</b>

**5 Anteile der Fläche für Siedlung in Brandenburg am 31.12.2023 nach Nutzungsart und regionaler Gliederung (3.1)**

Schlüssel- nummer	Kreisfreie Stadt Landkreis Gemeinde	Darunter						
		davon						
		Halde	Bergbau- betrieb	Tagebau, Grube, Steinbruch	Fläche gemischter Nutzung			
					zusammen	darunter		
						Landwirt- schaftliche Betriebs- fläche	Forstwirt- schaftliche Betriebs- fläche	Fischerei- wirtschafts- fläche (Betriebs- fläche ohne Wasserfläche)
		13 000 000	14 000 000	15 000 000	16 000 000	16 010 000	16 020 000	16 030 000
		Prozent						
12067024	Bad Saarow.....	–	–	–	0,7	–	–	–
12067036	Beeskow.....	–	–	–	0,7	0,1	–	–
12067040	Berkenbrück.....	–	–	–	0,2	–	–	–
12067072	Briesen (Mark).....	–	–	–	0,4	0,1	0,0	–
12067076	Brieskow-Finkenheerd.....	–	–	–	0,4	–	–	0,0
12067112	Diensdorf-Radlow.....	–	–	–	0,2	–	–	–
12067120	Eisenhüttenstadt.....	0,0	–	0,4	0,4	0,0	–	–
12067124	Erkner.....	–	–	–	0,7	0,0	–	–
12067137	Friedland.....	–	–	0,0	0,5	0,2	–	–
12067144	Fürstenwalde/Spree.....	–	–	–	1,2	–	–	–
12067173	Gosen-Neu Zittau.....	–	–	–	1,0	0,2	–	–
12067180	Groß Lindow.....	–	–	–	0,3	–	–	–
12067201	Grünheide (Mark).....	–	–	–	0,2	0,0	0,0	0,0
12067205	Grunow-Dammendorf.....	–	–	–	0,2	0,0	–	–
12067237	Jacobsdorf.....	–	–	0,0	0,3	–	–	–
12067288	Langewahl.....	–	–	–	0,1	–	–	–
12067292	Lawitz.....	0,5	–	–	0,7	–	–	–
12067324	Mixdorf.....	–	–	–	0,6	0,3	–	–
12067336	Müllrose.....	0,0	–	–	0,1	–	–	–
12067338	Neiße- münde.....	–	–	–	0,2	0,0	–	–
12067357	Neuzelle.....	0,0	–	–	0,5	0,2	–	–
12067397	Ragow-Merz.....	–	–	–	0,2	0,1	0,0	–
12067408	Rauen.....	–	–	–	0,7	0,3	–	–
12067413	Reichenwalde.....	–	–	0,8	0,6	–	–	–
12067426	Rietz-Neuendorf.....	–	–	0,1	0,5	0,1	0,0	–
12067438	Schlaubetal.....	0,4	–	0,0	0,1	–	–	–
12067440	Schöneiche bei Berlin.....	0,1	–	–	1,3	–	–	–
12067458	Siehdichum.....	–	–	0,0	0,1	–	–	–
12067469	Spreenhagen.....	–	–	0,2	0,2	0,0	–	–
12067473	Steinhöfel.....	–	–	0,0	0,7	0,2	–	–
12067481	Storkow (Mark).....	0,0	–	–	0,6	0,1	0,0	–
12067493	Tauche.....	–	–	–	0,6	0,3	–	–
12067508	Vogelsang.....	–	–	–	0,2	0,1	–	–
12067520	Wendisch Rietz.....	–	–	–	0,3	–	–	–
12067528	Wiesenu.....	–	–	–	1,9	1,5	–	–
12067544	Woltersdorf.....	–	–	–	0,8	–	–	–
12067552	Ziltendorf.....	–	–	0,0	0,7	0,1	–	–
<b>12068000</b>	<b>Ostprignitz-Ruppin .....</b>	<b>0,0</b>	<b>–</b>	<b>0,1</b>	<b>0,7</b>	<b>0,1</b>	<b>–</b>	<b>–</b>
12068052	Breddin.....	–	–	0,0	1,1	–	–	–
12068072	Dabergotz.....	–	–	–	1,9	–	–	–
12068109	Dreetz.....	–	–	–	0,6	0,2	–	–
12068117	Fehrbellin.....	–	–	0,0	0,8	0,0	–	–
12068181	Heiligengrabe.....	–	–	0,0	0,7	0,0	–	–
12068188	Herzberg (Mark).....	–	–	–	0,9	0,6	–	–
12068264	Kyritz.....	–	–	0,2	0,9	0,1	–	–

**5 Anteile der Fläche für Siedlung in Brandenburg am 31.12.2023 nach Nutzungsart und regionaler Gliederung (3.1)**

Schlüssel- nummer	Kreisfreie Stadt Landkreis Gemeinde	Darunter						
		davon						
		Halde	Bergbau- betrieb	Tagebau, Grube, Steinbruch	Fläche gemischter Nutzung			
					zusammen	darunter		
						Landwirt- schaftliche Betriebs- fläche	Forstwirt- schaftliche Betriebs- fläche	Fischerei- wirtschafts- fläche (Betriebs- fläche ohne Wasserfläche)
		13 000 000	14 000 000	15 000 000	16 000 000	16 010 000	16 020 000	16 030 000
		Prozent						
12068280	Lindow (Mark).....	–	–	0,0	0,6	0,1	–	–
12068306	Märkisch Linden.....	–	–	–	1,1	0,1	–	–
12068320	Neuruppin.....	0,0	–	0,0	0,7	0,0	–	–
12068324	Neustadt (Dosse).....	0,0	–	–	1,2	0,1	–	–
12068353	Rheinsberg.....	0,0	–	0,1	0,5	0,0	–	–
12068372	Rüthnick.....	–	–	–	0,5	–	–	–
12068409	Sieversdorf-Hohenofen.....	–	–	–	1,5	–	–	–
12068413	Storbeck-Frankendorf.....	–	–	0,0	0,4	0,0	–	–
12068417	Stüdenitz-Schönermark.....	–	–	0,0	1,2	0,1	–	–
12068425	Temnitzquell.....	–	–	0,0	0,4	0,0	–	–
12068426	Temnitztal.....	0,0	–	0,0	0,5	0,1	–	–
12068437	Vielitzsee.....	–	–	0,0	0,7	0,4	–	–
12068452	Walsleben.....	–	–	0,0	0,7	–	–	–
12068468	Wittstock/Dosse.....	–	–	0,1	0,7	0,1	–	–
12068477	Wusterhausen/Dosse.....	–	–	0,0	1,0	0,1	–	–
12068501	Zernitz-Lohm.....	–	–	0,1	1,2	–	–	–
<b>12069000</b>	<b>Potsdam-Mittelmark .....</b>	<b>0,0</b>	<b>–</b>	<b>0,1</b>	<b>0,7</b>	<b>0,3</b>	<b>0,0</b>	<b>0,0</b>
12069017	Beelitz.....	–	–	0,0	0,6	0,4	–	–
12069018	Beetzsee.....	–	–	–	1,3	0,7	–	–
12069019	Beetzseeheide.....	–	–	–	0,4	0,3	–	–
12069020	Bad Belzig.....	–	–	0,0	0,4	0,2	–	–
12069028	Bensdorf.....	–	–	–	0,3	0,2	–	–
12069052	Borkheide.....	–	–	–	0,3	–	–	–
12069056	Borkwalde.....	–	–	–	0,2	–	–	–
12069076	Brück.....	–	–	–	0,6	0,4	–	–
12069089	Buckautal.....	–	–	0,1	0,8	0,6	–	–
12069216	Golzow.....	–	–	0,0	0,7	0,3	–	–
12069224	Görzke.....	–	–	0,1	0,1	0,0	–	–
12069232	Gräben.....	–	–	–	0,3	0,1	–	–
12069249	Groß Kreutz (Havel).....	–	–	0,0	1,3	0,3	–	–
12069270	Havelsee.....	–	–	0,2	0,5	0,4	0,0	–
12069304	Kleinmachnow.....	–	–	0,0	1,7	–	–	–
12069306	Kloster Lehnin.....	0,0	–	0,2	1,1	0,2	0,0	0,4
12069345	Linthe.....	–	–	2,0	1,0	0,5	–	–
12069397	Michendorf.....	–	–	0,1	0,6	0,1	–	–
12069402	Mühlenfließ.....	–	–	–	0,7	0,6	–	–
12069448	Niemegk.....	–	–	–	0,4	0,2	0,0	–
12069454	Nuthetal.....	–	–	0,0	1,5	0,7	–	–
12069460	Päwesin.....	–	–	–	0,7	0,4	0,1	–
12069470	Planebruch.....	–	–	–	0,3	–	–	–
12069474	Planetal.....	–	–	0,9	0,4	–	–	–
12069485	Rabenstein/Fläming.....	–	–	–	0,4	0,1	–	–
12069537	Rosenau.....	–	–	0,1	0,8	0,7	0,0	–
12069541	Roskow.....	–	–	–	0,7	0,4	–	–
12069590	Schwielowsee.....	0,0	–	–	0,5	0,0	–	–

**5 Anteile der Fläche für Siedlung in Brandenburg am 31.12.2023 nach Nutzungsart und regionaler Gliederung (3.1)**

Schlüssel- nummer	Kreisfreie Stadt Landkreis Gemeinde	Darunter						
		davon						
		Halde	Bergbau- betrieb	Tagebau, Grube, Steinbruch	Fläche gemischter Nutzung			
					zusammen	darunter		
						Landwirt- schaftliche Betriebs- fläche	Forstwirt- schaftliche Betriebs- fläche	Fischerei- wirtschafts- fläche (Betriebs- fläche ohne Wasserfläche)
		13 000 000	14 000 000	15 000 000	16 000 000	16 010 000	16 020 000	16 030 000
		Prozent						
12069596	Seddiner See.....	–	–	–	0,7	0,0	–	0,0
12069604	Stahnsdorf.....	–	–	0,0	1,9	1,2	–	–
12069616	Teltow.....	0,2	–	0,2	1,9	–	–	–
12069632	Treuenbrietzen.....	–	–	0,1	0,5	0,3	0,0	0,0
12069648	Wenzlow.....	–	–	–	0,5	0,3	–	–
12069656	Werder (Havel).....	0,0	–	0,1	1,2	0,1	0,0	0,0
12069665	Wiesenburg/Mark.....	–	–	0,3	0,3	0,1	0,0	–
12069680	Wollin.....	–	–	0,4	0,7	0,6	–	–
12069688	Wusterwitz.....	–	–	–	1,0	0,8	–	–
12069696	Ziesar.....	–	–	0,0	0,8	0,2	–	–
<b>12070000</b>	<b>Prignitz .....</b>	<b>0,0</b>	<b>–</b>	<b>0,1</b>	<b>0,9</b>	<b>0,2</b>	<b>0,0</b>	<b>0,0</b>
12070008	Bad Wilsnack.....	0,0	–	–	0,3	0,1	0,0	–
12070028	Berge.....	–	–	–	1,2	0,7	–	–
12070052	Breese.....	–	–	–	0,3	–	–	–
12070060	Cumlosen.....	–	–	–	1,0	0,2	–	–
12070096	Gerdshagen.....	–	–	–	0,9	0,1	–	–
12070125	Groß Pankow (Prignitz).....	–	–	0,1	1,0	0,4	–	0,0
12070145	Gülitz-Reetz.....	–	–	–	1,4	0,4	–	–
12070149	Gumtow.....	–	–	0,0	1,1	0,3	–	–
12070153	Halenbeck-Rohlsdorf.....	–	–	0,3	0,3	0,0	–	–
12070173	Karstädt.....	–	–	0,4	1,2	0,2	0,0	–
12070222	Kümmernitztal.....	–	–	0,1	1,4	0,4	–	–
12070236	Lanz.....	–	–	0,1	0,5	0,2	0,0	–
12070241	Legde/Quitzebel.....	–	–	–	1,2	–	–	–
12070244	Lenzen (Elbe).....	–	–	–	0,5	0,1	0,0	–
12070246	Lenzerwische.....	–	–	0,1	1,3	0,1	–	–
12070266	Marienfließ.....	–	–	–	0,7	0,2	–	–
12070280	Meyenburg.....	–	–	0,1	1,0	0,1	–	–
12070296	Perleberg.....	–	–	0,4	1,1	0,2	–	–
12070300	Pirow.....	–	–	0,0	0,9	0,2	–	–
12070302	Plattenburg.....	0,1	–	0,2	0,7	0,2	–	–
12070316	Pritzwalk.....	–	–	0,0	1,1	0,3	0,0	–
12070325	Putlitz.....	–	–	0,1	1,1	0,2	–	–
12070348	Rühstädt.....	–	–	–	0,8	0,0	–	–
12070393	Triglitz.....	–	–	0,0	1,3	0,4	–	–
12070416	Weisen.....	–	–	–	0,8	0,2	–	–
12070424	Wittenberge.....	0,8	–	–	0,8	0,0	–	–
<b>12071000</b>	<b>Spree-Neiße .....</b>	<b>0,0</b>	<b>–</b>	<b>2,7</b>	<b>0,5</b>	<b>0,2</b>	<b>–</b>	<b>0,0</b>
12071028	Briesen.....	–	–	–	0,6	0,2	–	–
12071032	Burg (Spreewald).....	–	–	0,0	1,5	0,1	–	–
12071041	Dissen-Striesow.....	–	–	0,0	0,4	0,2	–	–
12071044	Döbern.....	–	–	–	0,4	–	–	–
12071052	Drachhausen.....	–	–	0,1	0,4	0,2	–	–
12071057	Drebkau.....	–	–	2,9	0,5	0,2	–	–



**5 Anteile der Fläche für Siedlung in Brandenburg am 31.12.2023 nach Nutzungsart und regionaler Gliederung (3.1)**

Schlüssel- nummer	Kreisfreie Stadt Landkreis Gemeinde	Darunter						
		davon						
		Halde	Bergbau- betrieb	Tagebau, Grube, Steinbruch	Fläche gemischter Nutzung			
					zusammen	darunter		
						Landwirt- schaftliche Betriebs- fläche	Forstwirt- schaftliche Betriebs- fläche	Fischerei- wirtschafts- fläche (Betriebs- fläche ohne Wasserfläche)
		13 000 000	14 000 000	15 000 000	16 000 000	16 010 000	16 020 000	16 030 000
		Prozent						
12071060	Drehnow.....	–	–	–	0,5	0,3	–	–
12071074	Felixsee.....	–	–	0,2	0,3	0,2	–	–
12071076	Forst (Lausitz).....	0,0	–	–	0,5	0,2	–	0,0
12071153	Groß Schacksdorf-Simmersdorf...	–	–	–	0,3	0,0	–	–
12071160	Guben.....	–	–	0,6	0,7	0,0	–	–
12071164	Guhrow.....	–	–	–	0,7	0,0	–	–
12071176	Heinersbrück.....	–	–	0,5	0,4	0,4	–	–
12071189	Jämlitz-Klein Döben.....	–	–	–	0,5	0,3	–	–
12071193	Jänschwalde.....	–	–	11,2	0,3	0,2	–	–
12071244	Kolkwitz.....	–	–	0,0	0,7	0,2	–	–
12071294	Neiße-Malxetal.....	–	–	0,1	0,3	0,1	–	–
12071301	Neuhausen/Spree.....	–	–	0,0	0,8	0,4	–	0,3
12071304	Peitz.....	–	–	0,0	1,0	0,0	–	–
12071337	Schenkendöbern.....	0,0	–	1,2	0,3	0,2	–	0,0
12071341	Schmogrow-Fehrow.....	–	–	0,0	0,7	0,3	–	–
12071372	Spremberg.....	0,0	–	6,7	0,3	0,1	–	–
12071384	Tauer.....	–	–	–	0,1	0,0	–	–
12071386	Teichland.....	–	–	0,1	0,1	0,0	–	–
12071392	Tschernitz.....	–	–	–	0,3	–	–	–
12071401	Turnow-Preilack.....	0,1	–	–	0,3	0,1	–	–
12071408	Welzow.....	–	–	34,4	0,3	0,1	–	–
12071412	Werben.....	–	–	0,0	0,2	0,0	–	–
12071414	Wiesengrund.....	–	–	0,4	0,6	0,4	–	–
<b>12072000</b>	<b>Teltow-Fläming .....</b>	<b>0,0</b>	<b>–</b>	<b>0,2</b>	<b>1,5</b>	<b>0,0</b>	<b>0,0</b>	<b>–</b>
12072002	Am Mellensee.....	–	–	0,2	3,4	0,0	–	–
12072014	Baruth/Mark.....	0,0	–	0,0	1,1	–	–	–
12072017	Blankenfelde-Mahlow.....	0,1	–	0,7	0,3	–	–	–
12072053	Dahme/Mark.....	0,0	–	0,1	0,8	0,0	–	–
12072055	Dahmetal.....	–	–	0,0	0,7	0,1	–	–
12072120	Großbeeren.....	0,0	–	0,0	1,4	–	–	–
12072157	Ihlow.....	–	–	0,1	1,1	–	–	–
12072169	Jüterbog.....	0,0	–	0,1	1,5	–	–	–
12072232	Luckenwalde.....	–	–	0,9	1,5	–	–	–
12072240	Ludwigsfelde.....	–	–	0,2	2,1	0,0	–	–
12072297	Niedergörsdorf.....	0,0	–	0,1	0,9	0,0	–	–
12072298	Niederer Fläming.....	0,0	–	0,1	1,3	0,0	–	–
12072312	Nuthe-Urstromtal.....	–	–	0,1	0,8	0,0	–	–
12072340	Rangsdorf.....	0,1	–	0,0	4,5	–	–	–
12072426	Trebbin.....	–	–	0,0	1,5	0,1	0,0	–
12072477	Zossen.....	0,0	–	0,4	3,9	–	–	–
<b>12073000</b>	<b>Uckermark .....</b>	<b>0,0</b>	<b>–</b>	<b>0,1</b>	<b>0,8</b>	<b>0,0</b>	<b>0,0</b>	<b>–</b>
12073008	Angermünde.....	0,0	–	0,2	0,8	0,0	–	–
12073069	Boitzenburger Land.....	0,0	–	0,0	1,2	0,0	–	–
12073085	Brüssow.....	0,0	–	0,3	0,6	0,0	–	–

**5 Anteile der Fläche für Siedlung in Brandenburg am 31.12.2023 nach Nutzungsart und regionaler Gliederung (3.1)**

Schlüssel- nummer	Kreisfreie Stadt Landkreis Gemeinde	Darunter						
		davon						
		Halde	Bergbau- betrieb	Tagebau, Grube, Steinbruch	Fläche gemischter Nutzung			
					zusammen	darunter		
						Landwirt- schaftliche Betriebs- fläche	Forstwirt- schaftliche Betriebs- fläche	Fischerei- wirtschafts- fläche (Betriebs- fläche ohne Wasserfläche)
		13 000 000	14 000 000	15 000 000	16 000 000	16 010 000	16 020 000	16 030 000
		Prozent						
12073093	Carmzow-Wallmow.....	–	–	0,0	0,9	–	–	–
12073097	Casekow.....	–	–	0,1	1,0	–	–	–
12073157	Flieth-Stegelitz.....	–	–	0,0	0,7	–	–	–
12073189	Gartz (Oder).....	–	–	0,1	1,0	–	–	–
12073201	Gerswalde.....	–	–	0,4	0,5	–	–	–
12073216	Göritz.....	–	–	0,0	0,8	–	–	–
12073225	Gramzow.....	0,0	–	0,0	0,7	0,0	–	–
12073261	Grünow.....	–	–	–	0,6	–	–	–
12073309	Hohenselchow-Groß Pinnow.....	–	–	0,1	1,4	–	–	–
12073384	Lychen.....	0,0	–	0,0	0,5	–	–	–
12073393	Mescherin.....	–	–	0,1	1,1	0,0	–	–
12073396	Milmersdorf.....	0,0	–	0,5	0,5	–	–	–
12073404	Mittenwalde.....	–	–	–	1,0	0,2	–	–
12073429	Nordwestuckermark.....	–	–	0,2	0,8	–	0,0	–
12073430	Oberuckersee.....	–	–	0,1	0,4	–	–	–
12073440	Pinnow.....	–	–	–	1,3	–	–	–
12073452	Prenzlau.....	–	–	0,1	1,1	–	–	–
12073458	Randowtal.....	–	–	0,0	0,8	–	–	–
12073490	Schenkenberg.....	–	–	0,1	0,9	–	–	–
12073520	Schönfeld.....	0,1	–	0,1	0,7	0,0	–	–
12073532	Schwedt/Oder.....	0,0	–	0,1	0,8	0,0	0,0	–
12073565	Tantow.....	–	–	–	0,5	0,0	–	–
12073569	Temmen-Ringenwalde.....	–	–	0,8	0,4	–	–	–
12073572	Templin.....	–	–	0,0	0,5	0,0	–	–
12073578	Uckerfelde.....	–	–	0,0	0,5	–	–	–
12073579	Uckerland.....	0,0	–	0,0	0,9	0,0	–	–
12073645	Zichow.....	–	–	0,0	1,1	–	–	–
<b>12000000</b>	<b>Land Brandenburg</b>	<b>0,0</b>	<b>–</b>	<b>0,4</b>	<b>0,7</b>	<b>0,2</b>	<b>0,0</b>	<b>0,0</b>

**5 Anteile der Fläche für Siedlung in Brandenburg am 31.12.2023 nach Nutzungsart und regionaler Gliederung (3.1)**

Schlüssel- nummer	Kreisfreie Stadt Landkreis Gemeinde	Darunter						
		davon						
		Fläche besonderer funktionaler Prägung				Sport-, Freizeit- und Erholungsfläche		
		zusammen	darunter			zusammen	darunter	
			öffentliche Zwecke	darunter			Sport- anlage	Freizeit- anlage
				Kultur	Medien und Kommuni- kation			
17 000 000	17 010 000	17 010 300	17 010 800	18 000 000	18 010 000	18 020 000		
Prozent								
12051000	Brandenburg an der Havel.....	1,1	1,1	0,0	0,0	4,1	0,2	0,0
12052000	Cottbus.....	1,7	1,7	0,1	–	6,4	0,5	0,2
12053000	Frankfurt (Oder).....	1,1	1,1	0,0	0,0	4,8	0,5	0,2
12054000	Potsdam.....	2,9	2,8	0,2	0,1	6,7	0,5	0,1
<b>12060000</b>	<b>Barnim.....</b>	<b>0,3</b>	<b>0,3</b>	<b>0,0</b>	<b>–</b>	<b>1,0</b>	<b>0,1</b>	<b>0,0</b>
12060005	Ahrensfelde.....	0,8	0,8	–	–	1,1	0,1	0,0
12060012	Althüttendorf.....	0,0	0,0	0,0	–	0,6	0,1	–
12060020	Bernau bei Berlin.....	1,2	0,8	0,0	–	2,5	0,2	0,1
12060024	Biesenthal.....	0,4	0,4	0,0	–	0,7	0,1	–
12060034	Breydin.....	0,0	0,0	–	–	0,2	–	–
12060036	Britz.....	0,2	0,2	–	–	0,9	0,1	–
12060045	Chorin.....	0,0	0,0	0,0	–	0,5	0,0	–
12060052	Eberswalde.....	1,0	1,0	0,0	–	2,0	0,2	0,2
12060068	Friedrichswalde.....	0,0	0,0	0,0	–	0,2	0,0	–
12060092	Hohenfinow.....	0,0	0,0	–	–	0,1	–	0,0
12060100	Joachimsthal.....	0,0	0,0	0,0	–	0,4	0,0	0,0
12060128	Liepe.....	0,0	0,0	0,0	–	1,3	–	–
12060149	Lunow-Stolzenhagen.....	0,1	0,1	–	–	0,3	0,1	0,0
12060154	Marienwerder.....	0,0	0,0	–	–	1,6	0,1	0,0
12060161	Melchow.....	0,0	0,0	–	–	0,4	–	–
12060172	Niederfinow.....	0,1	0,1	0,0	–	0,5	0,0	–
12060176	Oderberg.....	0,1	0,1	0,0	–	0,7	–	–
12060181	Panketal.....	0,9	0,9	0,0	–	3,7	0,5	0,0
12060185	Parsteinsee.....	0,0	0,0	0,0	–	0,3	–	–
12060192	Rüdnitz.....	0,3	0,3	0,0	–	1,1	0,4	0,0
12060198	Schorfheide.....	0,2	0,2	0,1	–	0,8	0,0	0,0
12060250	Sydower Fließ.....	0,1	0,1	–	–	0,3	0,0	–
12060269	Wandlitz.....	0,2	0,2	0,0	–	1,2	0,2	0,1
12060280	Werneuchen.....	0,1	0,1	0,0	–	0,7	0,1	0,1
12060296	Ziethen.....	0,0	0,0	–	–	0,4	0,1	0,3
<b>12061000</b>	<b>Dahme-Spreewald .....</b>	<b>0,2</b>	<b>0,2</b>	<b>0,0</b>	<b>0,0</b>	<b>1,0</b>	<b>0,1</b>	<b>0,0</b>
12061005	Alt Zauche-Wußwerk.....	0,0	0,0	–	–	0,6	0,0	–
12061017	Bersteland.....	0,2	0,2	–	–	0,1	0,0	–
12061020	Bestensee.....	0,2	0,2	–	–	2,1	0,1	0,0
12061061	Byhleguhre-Byhlen.....	0,0	0,0	–	–	0,4	–	–
12061097	Drahnsdorf.....	0,1	0,1	–	–	0,2	0,1	–
12061112	Eichwalde.....	1,6	1,6	–	–	1,6	0,5	0,0
12061164	Golßen.....	0,0	0,0	–	0,0	0,4	0,1	0,0
12061192	Groß Köris.....	0,1	0,1	–	–	1,1	0,1	0,0
12061216	Halbe.....	0,0	0,0	–	–	1,5	0,0	0,5
12061217	Heidesee.....	0,1	0,1	0,0	–	1,9	0,0	0,0
12061219	Heideblick.....	0,0	0,0	0,0	–	0,6	0,1	0,0
12061224	Jamlitz.....	0,0	0,0	–	–	0,6	0,1	–
12061244	Kasel-Golzitz.....	0,1	0,1	–	–	0,1	0,1	–

**5 Anteile der Fläche für Siedlung in Brandenburg am 31.12.2023 nach Nutzungsart und regionaler Gliederung (3.1)**

Schlüssel- nummer	Kreisfreie Stadt Landkreis Gemeinde	Darunter						
		davon						
		Fläche besonderer funktionaler Prägung				Sport-, Freizeit- und Erholungsfläche		
		zusammen	darunter			zusammen	darunter	
			öffentliche Zwecke	darunter			Sport- anlage	Freizeit- anlage
				Kultur	Medien und Kommuni- kation			
17 000 000	17 010 000	17 010 300	17 010 800	18 000 000	18 010 000	18 020 000		
Prozent								
12061260	Königs Wusterhausen.....	0,9	0,9	0,0	0,0	2,4	0,5	0,0
12061265	Krausnick-Groß Wasserburg.....	0,0	0,0	–	–	0,5	–	0,0
12061308	Lieberose.....	0,1	0,1	0,0	–	1,0	0,1	–
12061316	Lübben (Spreewald).....	0,3	0,3	0,0	–	1,2	0,1	0,0
12061320	Luckau.....	0,2	0,2	0,0	–	0,7	0,1	0,0
12061328	Märkisch Buchholz.....	0,0	0,0	–	–	0,7	–	–
12061329	Märkische Heide.....	0,2	0,2	0,0	–	0,5	0,0	0,0
12061332	Mittenwalde.....	0,1	0,1	0,0	–	1,8	0,4	0,0
12061344	Münchehofe.....	0,0	0,0	–	–	0,4	0,1	0,0
12061352	Neu Zauche.....	0,0	0,0	0,0	0,0	0,4	–	0,0
12061405	Rietzneuendorf-Staakow.....	0,0	0,0	–	–	0,0	0,0	–
12061428	Schlepzig.....	0,0	0,0	–	–	0,2	0,0	–
12061433	Schönefeld.....	0,3	0,3	0,0	–	1,1	0,1	0,0
12061435	Schönwald.....	0,1	0,1	–	–	1,4	0,5	–
12061444	Schulzendorf.....	0,7	0,7	–	–	0,9	0,4	–
12061448	Schwerin.....	0,2	0,2	–	–	0,7	0,1	–
12061450	Schwiebichsee.....	0,0	0,0	–	0,0	1,3	0,0	0,0
12061470	Spreewaldheide.....	0,0	0,0	0,0	–	0,4	–	–
12061471	Steinreich.....	0,0	0,0	–	–	0,4	0,0	0,0
12061476	Straupitz.....	0,1	0,1	0,0	–	1,0	0,1	–
12061492	Teupitz.....	0,5	0,5	–	–	0,9	0,1	–
12061510	Unterspreewald.....	0,1	0,1	–	–	0,7	0,0	–
12061540	Wildau.....	2,7	2,6	0,2	–	1,5	0,5	0,0
12061572	Zeuthen.....	0,9	0,9	–	–	1,8	0,4	0,0
<b>12062000</b>	<b>Elbe-Elster .....</b>	<b>0,2</b>	<b>0,2</b>	<b>0,0</b>	<b>0,0</b>	<b>1,4</b>	<b>0,2</b>	<b>0,1</b>
12062024	Bad Liebenwerda.....	0,2	0,1	0,0	–	1,6	0,2	–
12062088	Crinitz.....	0,1	0,1	–	–	1,5	0,3	–
12062092	Doberlug-Kirchhain.....	0,6	0,6	0,0	–	1,9	0,1	0,0
12062124	Elsterwerda.....	0,7	0,7	0,0	–	2,6	0,5	0,1
12062128	Falkenberg/Elster.....	0,2	0,1	0,0	–	1,1	0,2	0,0
12062134	Fichtwald.....	0,0	0,0	–	–	1,6	0,1	–
12062140	Finsterwalde.....	0,5	0,5	0,0	0,0	3,8	0,4	1,0
12062177	Gorden-Staupitz.....	0,0	0,0	0,0	–	1,0	0,2	0,0
12062196	Gröden.....	0,1	0,1	0,0	–	1,8	0,1	0,1
12062208	Großthiemig.....	0,1	0,1	–	–	1,2	0,1	–
12062219	Heideland.....	0,0	0,0	–	–	1,4	–	–
12062224	Herzberg (Elster).....	0,2	0,2	0,0	0,0	1,3	0,1	0,1
12062232	Hirschfeld.....	0,0	0,0	–	–	0,9	0,3	0,0
12062237	Hohenbucko.....	0,1	0,1	0,0	–	1,1	0,0	–
12062240	Hohenleipisch.....	0,4	0,1	–	–	1,2	0,3	–
12062282	Kremitzaue.....	0,1	0,1	0,0	–	2,0	0,1	–
12062289	Lebusa.....	0,0	0,0	0,0	–	1,7	0,1	0,0
12062293	Lichterfeld-Schacksdorf.....	0,0	0,0	–	–	0,4	0,2	0,0
12062333	Massen-Niederlausitz.....	0,1	0,1	–	–	1,0	0,1	0,0
12062336	Merzdorf.....	0,1	0,1	–	–	0,7	0,3	0,0

**5 Anteile der Fläche für Siedlung in Brandenburg am 31.12.2023 nach Nutzungsart und regionaler Gliederung (3.1)**

Schlüssel- nummer	Kreisfreie Stadt Landkreis Gemeinde	Darunter						
		davon						
		Fläche besonderer funktionaler Prägung				Sport-, Freizeit- und Erholungsfläche		
		zusammen	darunter			zusammen	darunter	
			öffentliche Zwecke	darunter			Sport- anlage	Freizeit- anlage
				Kultur	Medien und Kommuni- kation			
17 000 000	17 010 000	17 010 300	17 010 800	18 000 000	18 010 000	18 020 000		
Prozent								
12062341	Mühlberg/Elbe.....	0,1	0,1	0,0	–	0,9	0,1	0,0
12062372	Plessa.....	0,1	0,1	0,0	–	0,5	0,1	0,0
12062410	Röderland.....	0,1	0,1	0,0	–	2,5	0,4	0,0
12062417	Rückersdorf.....	0,1	0,1	0,0	–	2,3	0,1	–
12062425	Sallgast.....	0,1	0,1	0,0	–	2,2	0,1	0,0
12062440	Schilda.....	0,0	0,0	–	–	0,7	0,1	–
12062445	Schlieben.....	0,0	0,0	0,0	–	1,3	0,1	0,0
12062453	Schönborn.....	0,1	0,1	0,0	–	2,2	0,1	–
12062461	Schönewalde.....	0,0	0,0	0,0	–	1,1	0,1	0,0
12062464	Schraden.....	0,1	0,1	–	–	0,6	0,1	0,0
12062469	Sonnenwalde.....	0,1	0,0	0,0	–	0,9	0,1	0,0
12062492	Tröbitz.....	0,2	0,2	–	–	2,4	0,2	–
12062500	Uebigau-Wahrenbrück.....	0,1	0,1	0,0	–	0,9	0,1	0,0
<b>12063000</b>	<b>Havelland .....</b>	<b>0,2</b>	<b>0,2</b>	<b>0,0</b>	<b>0,0</b>	<b>1,8</b>	<b>0,3</b>	<b>0,1</b>
12063036	Brieselang.....	0,3	0,3	–	–	3,2	0,1	0,1
12063056	Dallgow-Döberitz.....	0,2	0,2	0,0	–	2,0	0,6	0,0
12063080	Falkensee.....	1,2	1,0	0,0	–	5,3	0,4	0,0
12063088	Friesack.....	0,2	0,2	0,0	–	0,9	0,1	0,0
12063094	Gollenberg.....	0,0	0,0	0,0	–	0,9	0,0	–
12063112	Großderschau.....	0,1	0,1	0,1	–	1,9	0,1	–
12063134	Havelaue.....	0,0	0,0	0,0	–	0,7	0,1	0,0
12063142	Wiesenaue.....	0,0	0,0	–	–	1,0	0,0	0,1
12063148	Ketzin/Havel.....	0,1	0,1	0,0	–	3,0	0,6	0,0
12063161	Kleßen-Görne.....	0,0	0,0	0,0	–	0,5	–	–
12063165	Kotzen.....	0,1	0,1	–	–	0,6	0,1	0,0
12063186	Märkisch Luch.....	0,0	0,0	–	–	0,8	0,0	0,0
12063189	Milower Land.....	0,1	0,1	0,0	–	1,1	0,1	0,0
12063202	Mühlenberge.....	0,1	0,1	0,0	–	1,0	0,0	0,2
12063208	Nauen.....	0,2	0,2	0,0	0,0	1,7	0,4	0,1
12063212	Nennhausen.....	0,1	0,1	0,0	–	1,1	0,1	0,1
12063228	Paulinenaue.....	0,2	0,2	–	–	2,2	0,1	0,9
12063240	Pessin.....	0,1	0,0	–	–	0,9	0,2	0,2
12063244	Premnitz.....	0,3	0,3	0,0	–	2,3	0,3	0,0
12063252	Rathenow.....	0,5	0,5	0,0	0,0	3,9	1,0	0,1
12063256	Retzow.....	0,1	0,1	–	–	1,4	–	0,0
12063260	Rhinow.....	0,1	0,1	0,0	–	1,6	0,2	–
12063273	Schönwalde-Glien.....	0,1	0,1	0,0	–	1,7	0,3	0,1
12063274	Seeblick.....	0,1	0,1	–	–	0,7	0,0	0,0
12063293	Stechow-Ferchesar.....	0,0	0,0	–	–	2,0	0,8	0,0
12063357	Wustermark.....	0,3	0,3	–	–	4,3	0,1	0,2
<b>12064000</b>	<b>Märkisch-Oderland .....</b>	<b>0,3</b>	<b>0,3</b>	<b>0,0</b>	<b>0,0</b>	<b>2,1</b>	<b>0,3</b>	<b>0,0</b>
12064009	Alt Tucheband.....	0,1	0,1	–	–	1,9	0,1	–
12064029	Altlandsberg.....	0,2	0,2	0,0	–	3,9	1,9	–
12064044	Bad Freienwalde (Oder).....	0,3	0,3	0,1	–	2,1	0,2	0,0

**5 Anteile der Fläche für Siedlung in Brandenburg am 31.12.2023 nach Nutzungsart und regionaler Gliederung (3.1)**

Schlüssel- nummer	Kreisfreie Stadt Landkreis Gemeinde	Darunter						
		davon						
		Fläche besonderer funktionaler Prägung				Sport-, Freizeit- und Erholungsfläche		
		zusammen	darunter			zusammen	darunter	
			öffentliche Zwecke	darunter			Sport- anlage	Freizeit- anlage
				Kultur	Medien und Kommuni- kation			
17 000 000	17 010 000	17 010 300	17 010 800	18 000 000	18 010 000	18 020 000		
Prozent								
12064053	Beiersdorf-Freudenberg.....	0,0	0,0	0,0	–	0,9	0,1	–
12064057	Bleyen-Genschmar.....	0,0	0,0	–	–	1,1	0,0	–
12064061	Bliesdorf.....	0,0	0,0	–	–	1,5	0,0	–
12064084	Buckow (Märkische Schweiz).....	0,7	0,7	0,0	–	4,5	0,1	0,0
12064125	Falkenberg.....	0,1	0,1	0,0	–	1,2	0,2	–
12064128	Falkenhagen (Mark).....	0,1	0,1	–	–	1,1	0,4	0,0
12064130	Fichtenhöhe.....	0,0	0,0	–	–	0,1	–	–
12064136	Fredersdorf-Vogelsdorf.....	1,1	1,1	0,0	–	7,8	0,4	–
12064153	Garzau-Garzin.....	0,0	0,0	–	–	1,2	–	–
12064172	Golzow.....	0,2	0,2	–	–	2,0	0,1	–
12064190	Gusow-Platkow.....	0,4	0,4	–	–	1,8	0,0	–
12064205	Heckelberg-Brunow.....	0,1	0,1	–	–	0,7	–	–
12064222	Höhenland.....	0,1	0,1	0,0	0,0	0,7	0,0	–
12064227	Hoppegarten.....	0,9	0,9	0,0	–	8,0	4,1	0,0
12064266	Küstriner Vorland.....	0,5	0,3	0,0	–	1,9	0,1	0,0
12064268	Lebus.....	0,1	0,1	0,0	–	1,9	0,2	–
12064274	Letschin.....	0,1	0,1	0,0	–	1,5	0,1	–
12064288	Lietzen.....	0,1	0,1	0,0	–	0,9	0,0	–
12064290	Lindendorf.....	0,1	0,1	0,0	–	0,9	0,1	0,0
12064303	Märkische Höhe.....	0,2	0,2	0,0	–	0,8	0,0	0,0
12064317	Müncheberg.....	0,3	0,3	0,0	–	1,5	0,1	0,0
12064336	Neuenhagen bei Berlin.....	1,4	1,4	0,1	–	10,3	4,5	0,0
12064340	Neuhardenberg.....	0,2	0,2	0,1	–	1,3	0,0	–
12064349	Neulewin.....	0,0	0,0	0,0	–	1,4	0,1	–
12064365	Neutrebbin.....	0,1	0,1	0,0	–	1,6	0,1	–
12064370	Oberbarnim.....	0,1	0,1	–	–	1,3	0,0	0,0
12064371	Oderaue.....	0,0	0,0	0,0	–	1,2	0,1	0,0
12064380	Petershagen/Eggersdorf.....	0,7	0,7	0,0	–	9,3	0,3	–
12064388	Podelzig.....	0,1	0,1	0,0	–	1,1	0,1	–
12064393	Prötzel.....	0,0	0,0	0,0	–	0,9	0,2	0,1
12064408	Rehfelde.....	0,1	0,1	–	–	2,6	0,1	0,0
12064417	Reichenow-Möglin.....	0,1	0,0	0,0	–	1,0	0,1	–
12064420	Reitwein.....	0,1	0,1	0,0	–	0,7	0,1	–
12064428	Rüdersdorf bei Berlin.....	0,5	0,5	0,0	–	3,9	0,2	0,0
12064448	Seelow.....	0,5	0,5	0,1	–	2,9	0,3	0,0
12064472	Strausberg.....	2,6	2,6	0,0	–	4,2	0,6	–
12064480	Treplin.....	0,0	0,0	–	–	1,2	–	–
12064482	Vierlinden.....	0,1	0,1	0,0	–	0,9	0,1	0,0
12064484	Waldsiedersdorf.....	0,1	0,1	0,0	–	2,3	0,1	–
12064512	Wriezen.....	0,2	0,2	0,0	–	2,5	0,3	0,2
12064538	Zechin.....	0,1	0,1	0,0	–	1,6	0,0	–
12064539	Zeschdorf.....	0,1	0,1	0,0	–	1,5	0,2	–
12065000	Oberhavel .....	0,3	0,2	0,0	0,0	1,7	0,2	0,1
12065036	Birkenwerder.....	0,5	0,5	0,0	–	2,6	0,5	0,0
12065084	Fürstenberg/Havel.....	0,3	0,1	0,0	–	1,2	0,1	0,0

**5 Anteile der Fläche für Siedlung in Brandenburg am 31.12.2023 nach Nutzungsart und regionaler Gliederung (3.1)**

Schlüssel- nummer	Kreisfreie Stadt Landkreis Gemeinde	Darunter						
		davon						
		Fläche besonderer funktionaler Prägung				Sport-, Freizeit- und Erholungsfläche		
		zusammen	darunter			zusammen	darunter	
			öffentliche Zwecke	darunter			Sport- anlage	Freizeit- anlage
				Kultur	Medien und Kommuni- kation			
17 000 000	17 010 000	17 010 300	17 010 800	18 000 000	18 010 000	18 020 000		
Prozent								
12065096	Glienicke/Nordbahn.....	2,0	2,0	–	–	2,1	–	0,1
12065100	Gransee.....	0,2	0,2	0,0	–	1,4	0,1	0,0
12065117	Großwoltersdorf.....	0,2	0,2	–	–	1,3	0,1	–
12065136	Hennigsdorf.....	1,6	1,6	0,0	–	3,7	0,5	0,1
12065144	Hohen Neuendorf.....	0,7	0,7	–	–	5,1	3,5	0,0
12065165	Kremmen.....	0,1	0,1	0,0	0,0	0,8	0,1	0,2
12065180	Leegebruch.....	0,8	0,8	0,0	–	2,9	0,6	0,3
12065193	Liebenwalde.....	0,1	0,1	–	0,0	1,0	0,0	0,0
12065198	Löwenberger Land.....	0,1	0,1	0,0	0,0	1,2	0,1	0,0
12065225	Mühlenbecker Land.....	0,4	0,3	0,0	–	4,1	0,2	0,5
12065251	Oberkrämer.....	0,2	0,2	0,0	0,0	2,8	0,5	0,6
12065256	Oranienburg.....	1,1	0,6	0,0	–	2,9	0,2	0,2
12065276	Schönermark.....	0,0	0,0	–	–	1,1	0,2	–
12065301	Sonnenberg.....	0,0	0,0	–	–	0,9	0,0	–
12065310	Stechlin.....	0,1	0,1	0,0	–	0,9	0,0	0,0
12065332	Velten.....	1,3	1,3	0,0	–	4,3	0,6	0,3
12065356	Zehdenick.....	0,2	0,2	0,1	0,0	1,5	0,1	0,0
<b>12066000</b>	<b>Oberspreewald-Lausitz .....</b>	<b>0,3</b>	<b>0,2</b>	<b>0,0</b>	<b>0,0</b>	<b>2,0</b>	<b>0,4</b>	<b>0,0</b>
12066008	Altdöbern.....	0,2	0,2	0,1	–	1,1	0,1	0,0
12066041	Bronkow.....	0,1	0,1	–	–	0,7	–	–
12066052	Calau.....	0,2	0,1	0,0	0,0	1,1	0,1	0,0
12066064	Frauendorf.....	0,1	0,1	0,0	–	0,9	0,1	–
12066104	Großkmehlen.....	0,5	0,4	0,1	–	2,4	0,4	–
12066112	Großräschen.....	0,4	0,3	0,0	–	2,4	0,2	0,0
12066116	Grünewald.....	0,0	0,0	–	–	1,7	0,1	–
12066120	Guteborn.....	0,2	0,2	–	–	0,9	0,1	–
12066124	Hermisdorf.....	0,1	0,1	0,0	–	0,8	0,0	–
12066132	Hohenbocka.....	0,1	0,1	–	–	0,9	–	–
12066168	Kroppen.....	0,1	0,1	–	–	1,4	0,2	–
12066176	Lauchhammer.....	0,7	0,5	0,1	–	3,2	0,3	0,2
12066188	Lindenau.....	0,1	0,1	0,0	–	2,9	0,2	–
12066196	Lübbenau/Spreewald.....	0,3	0,2	0,0	–	1,7	0,2	0,0
12066202	Luckaitztal.....	0,0	0,0	–	–	0,4	0,0	0,0
12066226	Neu-Seeland.....	0,0	0,0	–	0,0	0,6	0,1	–
12066228	Neupetershain.....	0,3	0,2	0,1	–	2,0	0,1	0,0
12066240	Ortrand.....	0,8	0,7	0,1	–	5,6	0,7	–
12066272	Ruhland.....	0,1	0,1	0,0	–	1,1	0,1	0,0
12066285	Schipkau.....	0,4	0,3	0,0	–	5,6	4,0	0,0
12066292	Schwarzbach.....	0,1	0,1	0,0	–	1,3	0,1	0,0
12066296	Schwarzheide.....	0,5	0,3	0,0	–	3,2	0,2	–
12066304	Senftenberg.....	0,6	0,5	0,0	0,0	3,1	0,2	0,0
12066316	Tettau.....	0,2	0,1	0,0	–	1,1	0,3	0,0
12066320	Vetschau/Spreewald.....	0,2	0,1	0,0	–	1,9	0,1	0,0
<b>12067000</b>	<b>Oder-Spree .....</b>	<b>0,3</b>	<b>0,3</b>	<b>0,0</b>	<b>0,0</b>	<b>1,7</b>	<b>0,2</b>	<b>0,0</b>

**5 Anteile der Fläche für Siedlung in Brandenburg am 31.12.2023 nach Nutzungsart und regionaler Gliederung (3.1)**

Schlüssel- nummer	Kreisfreie Stadt Landkreis Gemeinde	Darunter						
		davon						
		Fläche besonderer funktionaler Prägung				Sport-, Freizeit- und Erholungsfläche		
		zusammen	darunter			zusammen	darunter	
			öffentliche Zwecke	darunter			Sport- anlage	Freizeit- anlage
				Kultur	Medien und Kommuni- kation			
17 000 000	17 010 000	17 010 300	17 010 800	18 000 000	18 010 000	18 020 000		
Prozent								
12067024	Bad Saarow.....	0,6	0,6	0,0	–	6,1	3,5	0,1
12067036	Beeskow.....	1,2	1,2	0,0	–	2,1	0,1	0,0
12067040	Berkenbrück.....	0,1	0,1	–	–	1,2	–	0,0
12067072	Briesen (Mark).....	0,1	0,1	0,0	–	0,8	0,0	–
12067076	Brieskow-Finkenheerd.....	0,3	0,2	–	–	2,6	0,0	0,0
12067112	Diensdorf-Radlow.....	0,0	0,0	0,0	–	1,9	0,0	–
12067120	Eisenhüttenstadt.....	1,5	1,5	0,1	–	8,4	0,7	0,1
12067124	Erkner.....	1,6	1,6	0,1	–	4,6	0,3	0,1
12067137	Friedland.....	0,0	0,0	0,0	–	0,8	0,0	0,0
12067144	Fürstenwalde/Spree.....	1,1	1,1	0,0	–	3,4	0,3	0,1
12067173	Gosen-Neu Zittau.....	0,2	0,2	–	–	7,1	0,1	0,0
12067180	Groß Lindow.....	0,2	0,1	–	–	3,4	0,3	–
12067201	Grünheide (Mark).....	0,2	0,2	0,0	0,0	2,5	0,3	0,0
12067205	Grunow-Dammendorf.....	0,0	0,0	–	–	0,4	–	–
12067237	Jacobsdorf.....	0,1	0,1	0,0	–	1,1	0,1	0,0
12067288	Langewahl.....	0,0	0,0	–	–	1,6	0,0	–
12067292	Lawitz.....	0,1	0,1	–	–	3,7	–	0,0
12067324	Mixdorf.....	0,0	0,0	–	–	1,0	0,1	–
12067336	Müllrose.....	0,3	0,3	0,0	–	1,3	0,0	–
12067338	Neiße-Neu-Neu.....	0,0	0,0	0,0	–	1,0	0,1	0,0
12067357	Neuzelle.....	0,1	0,0	–	–	1,2	0,1	–
12067397	Ragow-Merz.....	0,0	0,0	–	–	0,3	0,0	–
12067408	Rauen.....	0,1	0,1	–	0,0	1,8	0,0	0,0
12067413	Reichenwalde.....	0,2	0,2	–	–	3,8	2,4	–
12067426	Rietz-Neuendorf.....	0,0	0,0	0,0	–	1,0	0,0	0,0
12067438	Schlaubetal.....	0,1	0,1	–	–	0,3	0,0	–
12067440	Schöneiche bei Berlin.....	0,6	0,6	0,0	–	4,5	0,2	0,3
12067458	Siehdichum.....	0,0	0,0	–	–	0,9	0,0	–
12067469	Spreenhagen.....	0,0	0,0	–	–	1,1	0,1	0,0
12067473	Steinhöfel.....	0,0	0,0	0,0	–	0,8	0,1	0,0
12067481	Storkow (Mark).....	0,5	0,5	0,0	–	1,4	0,1	0,0
12067493	Tauche.....	0,2	0,1	0,0	–	1,4	0,1	0,0
12067508	Vogelsang.....	0,0	0,0	–	–	3,5	0,3	–
12067520	Wendisch Rietz.....	0,3	0,3	0,0	–	3,0	0,0	0,1
12067528	Wiesenau.....	0,1	0,1	–	–	1,4	0,1	–
12067544	Woltersdorf.....	1,0	0,9	–	–	8,4	0,6	–
12067552	Ziltendorf.....	0,1	0,1	–	–	0,6	0,0	–
12068000	Ostprignitz-Ruppin .....	0,1	0,1	0,0	0,0	1,1	0,1	0,0
12068052	Breddin.....	0,0	0,0	–	–	0,3	0,1	–
12068072	Dabergotz.....	0,1	0,1	0,0	–	0,7	0,1	–
12068109	Dreetz.....	0,0	0,0	0,0	0,0	1,4	0,3	0,0
12068117	Fehrbellin.....	0,1	0,1	0,0	0,0	0,9	0,3	0,0
12068181	Heiligengrabe.....	0,1	0,1	0,0	0,0	0,8	0,1	0,0
12068188	Herzberg (Mark).....	0,1	0,1	–	0,0	1,1	0,1	–
12068264	Kyritz.....	0,2	0,1	0,0	–	1,1	0,1	0,0



**5 Anteile der Fläche für Siedlung in Brandenburg am 31.12.2023 nach Nutzungsart und regionaler Gliederung (3.1)**

Schlüssel- nummer	Kreisfreie Stadt Landkreis Gemeinde	Darunter						
		davon						
		Fläche besonderer funktionaler Prägung				Sport-, Freizeit- und Erholungsfläche		
		zusammen	darunter			zusammen	darunter	
			öffentliche Zwecke	darunter			Sport- anlage	Freizeit- anlage
				Kultur	Medien und Kommuni- kation			
17 000 000	17 010 000	17 010 300	17 010 800	18 000 000	18 010 000	18 020 000		
Prozent								
12068280	Lindow (Mark).....	0,2	0,2	–	–	3,6	0,3	0,0
12068306	Märkisch Linden.....	0,0	0,0	–	–	0,5	0,1	0,0
12068320	Neuruppin.....	0,4	0,3	0,0	–	1,5	0,1	0,0
12068324	Neustadt (Dosse).....	0,3	0,3	0,0	0,0	1,4	0,4	0,1
12068353	Rheinsberg.....	0,1	0,1	0,0	–	1,3	0,0	0,0
12068372	Rüthnick.....	0,0	0,0	–	–	1,4	0,0	–
12068409	Sieversdorf-Hohenofen.....	0,0	0,0	–	–	0,5	0,1	–
12068413	Storbeck-Frankendorf.....	0,0	0,0	–	–	0,3	0,0	0,0
12068417	Stüdenitz-Schönermark.....	0,1	0,1	–	–	0,3	0,1	–
12068425	Temnitzquell.....	0,0	0,0	0,0	–	0,3	0,0	–
12068426	Temnitztal.....	0,0	0,0	0,0	–	1,2	0,1	0,0
12068437	Vielitzsee.....	0,1	0,1	0,0	–	2,7	0,0	–
12068452	Walsleben.....	0,1	0,1	–	–	0,5	0,0	–
12068468	Wittstock/Dosse.....	0,1	0,1	0,0	0,0	0,7	0,1	0,0
12068477	Wusterhausen/Dosse.....	0,1	0,1	0,0	0,0	1,0	0,1	0,0
12068501	Zernitz-Lohm.....	0,0	0,0	–	–	0,8	0,1	–
<b>12069000</b>	<b>Potsdam-Mittelmark .....</b>	<b>0,3</b>	<b>0,3</b>	<b>0,0</b>	<b>0,0</b>	<b>1,3</b>	<b>0,2</b>	<b>0,0</b>
12069017	Beelitz.....	1,0	0,9	0,0	–	0,7	0,1	0,0
12069018	Beetzsee.....	0,2	0,2	–	0,0	4,2	0,0	–
12069019	Beetzseeheide.....	0,0	0,0	0,0	0,0	1,7	–	–
12069020	Bad Belzig.....	0,2	0,2	0,0	0,0	0,9	0,1	0,0
12069028	Bensdorf.....	0,0	0,0	–	–	0,5	0,2	0,0
12069052	Borkheide.....	0,8	0,8	0,2	–	9,3	0,3	–
12069056	Borkwalde.....	0,2	0,2	–	–	11,5	–	–
12069076	Brück.....	0,3	0,3	–	–	1,1	0,1	–
12069089	Buckautal.....	0,0	0,0	–	–	0,7	–	–
12069216	Golzow.....	0,1	0,1	–	–	1,0	0,1	0,0
12069224	Görzke.....	0,2	0,2	0,0	–	0,4	0,0	–
12069232	Gräben.....	0,1	0,1	–	–	0,4	0,0	–
12069249	Groß Kreutz (Havel).....	0,2	0,2	0,0	–	1,2	0,1	0,0
12069270	Havelsee.....	0,1	0,1	0,0	–	1,6	0,1	0,0
12069304	Kleinmachnow.....	2,8	2,8	0,0	–	3,2	0,4	0,1
12069306	Kloster Lehnin.....	0,1	0,1	0,0	0,0	1,2	0,1	0,0
12069345	Linthe.....	0,0	0,0	0,0	0,0	0,5	0,1	–
12069397	Michendorf.....	0,3	0,3	0,0	–	4,0	2,2	0,0
12069402	Mühlenfließ.....	0,0	0,0	–	0,0	0,9	0,1	–
12069448	Niemegk.....	0,2	0,2	0,0	–	1,5	0,1	–
12069454	Nuthetal.....	0,3	0,3	–	0,0	1,8	0,2	0,0
12069460	Päwesin.....	0,0	0,0	–	0,0	1,7	0,1	–
12069470	Planebruch.....	0,1	0,1	0,0	–	0,2	0,0	–
12069474	Planetal.....	0,1	0,1	–	–	0,5	0,1	–
12069485	Rabenstein/Fläming.....	0,0	0,0	0,0	–	0,4	0,0	0,0
12069537	Rosenau.....	0,0	0,0	–	0,0	0,6	0,1	–
12069541	Roskow.....	0,1	0,1	0,0	0,0	1,2	0,1	–
12069590	Schwielowsee.....	0,9	0,9	0,0	0,0	2,9	0,2	0,0

**5 Anteile der Fläche für Siedlung in Brandenburg am 31.12.2023 nach Nutzungsart und regionaler Gliederung (3.1)**

Schlüssel- nummer	Kreisfreie Stadt Landkreis Gemeinde	Darunter						
		davon						
		Fläche besonderer funktionaler Prägung				Sport-, Freizeit- und Erholungsfläche		
		zusammen	darunter			zusammen	darunter	
			öffentliche Zwecke	darunter			Sport- anlage	Freizeit- anlage
				Kultur	Medien und Kommuni- kation			
17 000 000	17 010 000	17 010 300	17 010 800	18 000 000	18 010 000	18 020 000		
Prozent								
12069596	Seddiner See.....	0,8	0,8	0,0	–	4,3	0,1	0,0
12069604	Stahnsdorf.....	0,6	0,6	0,0	–	1,6	0,4	0,1
12069616	Teltow.....	2,0	2,0	–	–	3,9	0,5	0,0
12069632	Treuenbrietzen.....	0,1	0,1	0,0	0,0	1,1	0,1	0,0
12069648	Wenzlow.....	0,0	0,0	–	–	0,9	–	–
12069656	Werder (Havel).....	0,3	0,3	0,0	–	3,6	1,1	0,0
12069665	Wiesenburg/Mark.....	0,1	0,1	0,0	0,0	0,6	0,1	0,0
12069680	Wollin.....	0,2	0,2	–	–	0,3	–	–
12069688	Wusterwitz.....	0,2	0,2	0,0	–	3,3	0,1	–
12069696	Ziesar.....	0,1	0,1	0,0	–	0,5	0,0	–
<b>12070000</b>	<b>Prignitz .....</b>	<b>0,1</b>	<b>0,1</b>	<b>0,0</b>	<b>0,0</b>	<b>1,2</b>	<b>0,1</b>	<b>0,0</b>
12070008	Bad Wilsnack.....	0,2	0,2	–	–	1,4	0,1	–
12070028	Berge.....	0,1	0,1	–	–	2,0	0,2	–
12070052	Breese.....	0,1	0,1	–	–	1,6	0,1	–
12070060	Cumlosen.....	0,1	0,1	0,0	–	0,9	0,1	0,0
12070096	Gerdshagen.....	0,2	0,1	–	–	0,5	0,1	–
12070125	Groß Pankow (Prignitz).....	0,1	0,0	0,0	0,0	0,9	0,1	–
12070145	Gülitz-Reetz.....	0,1	0,0	0,0	–	1,4	0,1	–
12070149	Gumtow.....	0,0	0,0	0,0	0,0	1,1	0,1	–
12070153	Halenbeck-Rohlsdorf.....	0,4	0,4	–	–	0,1	0,0	–
12070173	Karstädt.....	0,1	0,1	0,0	0,0	1,0	0,1	0,0
12070222	Kümmernitztal.....	0,0	0,0	–	–	1,2	0,1	–
12070236	Lanz.....	0,0	0,0	–	0,0	0,5	0,1	–
12070241	Legde/Quitzeöbel.....	0,0	0,0	0,0	–	0,4	0,1	0,0
12070244	Lenzen (Elbe).....	0,1	0,1	0,0	–	1,2	0,1	0,0
12070246	Lenzerwische.....	0,0	0,0	–	–	0,1	0,0	–
12070266	Marienfließ.....	0,0	0,0	–	–	0,5	0,0	–
12070280	Meyenburg.....	0,1	0,1	0,0	0,0	1,3	0,1	0,0
12070296	Perleberg.....	0,3	0,3	0,0	0,0	2,2	0,1	0,2
12070300	Pirow.....	0,0	0,0	–	–	0,6	–	–
12070302	Plattenburg.....	0,2	0,2	–	0,0	1,0	0,0	0,0
12070316	Pritzwalk.....	0,2	0,2	0,0	–	2,0	0,1	0,0
12070325	Putlitz.....	0,0	0,0	0,0	–	0,8	0,1	–
12070348	Rühstädt.....	0,1	0,0	0,0	–	0,8	–	–
12070393	Triglitz.....	0,1	0,1	–	–	0,8	0,1	0,0
12070416	Weisen.....	0,1	0,1	–	–	2,3	0,2	0,0
12070424	Wittenberge.....	0,7	0,6	0,0	0,0	5,7	0,5	0,1
<b>12071000</b>	<b>Spree-Neiße .....</b>	<b>0,2</b>	<b>0,2</b>	<b>0,0</b>	<b>0,0</b>	<b>1,5</b>	<b>0,2</b>	<b>0,0</b>
12071028	Briesen.....	0,1	0,1	–	–	2,0	0,3	–
12071032	Burg (Spreewald).....	0,4	0,3	0,0	–	4,6	0,1	0,0
12071041	Dissen-Striesow.....	0,1	0,1	0,0	–	1,4	0,2	0,0
12071044	Döbern.....	1,4	1,3	0,0	–	2,8	0,6	–
12071052	Drachhausen.....	0,0	0,0	–	–	0,6	0,1	–
12071057	Drebkau.....	0,1	0,1	0,0	–	1,5	0,1	0,0

**5 Anteile der Fläche für Siedlung in Brandenburg am 31.12.2023 nach Nutzungsart und regionaler Gliederung (3.1)**

Schlüssel- nummer	Kreisfreie Stadt Landkreis Gemeinde	Darunter						
		davon						
		Fläche besonderer funktionaler Prägung				Sport-, Freizeit- und Erholungsfläche		
		zusammen	darunter			zusammen	darunter	
			öffentliche Zwecke	darunter			Sport- anlage	Freizeit- anlage
				Kultur	Medien und Kommuni- kation			
		17 000 000	17 010 000	17 010 300	17 010 800	18 000 000	18 010 000	18 020 000
Prozent								
12071060	Drehnow.....	0,0	0,0	–	–	0,3	0,3	–
12071074	Felixsee.....	0,2	0,2	0,0	–	1,7	0,2	–
12071076	Forst (Lausitz).....	0,4	0,4	0,0	–	2,1	0,3	0,0
12071153	Groß Schacksdorf-Simmersdorf.....	0,4	0,1	0,0	–	1,3	0,2	–
12071160	Guben.....	0,7	0,7	0,0	–	4,4	0,6	0,0
12071164	Guhrow.....	–	–	–	–	0,7	0,2	–
12071176	Heinersbrück.....	0,1	0,1	–	–	0,9	0,1	–
12071189	Jämlitz-Klein Döben.....	0,0	0,0	–	–	0,6	–	–
12071193	Jänschwalde.....	0,1	0,1	0,0	–	0,8	0,1	0,2
12071244	Kolkwitz.....	0,2	0,2	–	–	1,4	0,3	0,0
12071294	Neiße-Malxetal.....	0,1	0,1	0,0	–	0,8	0,1	0,0
12071301	Neuhausen/Spree.....	0,2	0,2	0,0	–	2,0	0,3	0,0
12071304	Peitz.....	0,6	0,5	0,0	–	4,2	0,6	0,1
12071337	Schenkendöbern.....	0,0	0,0	0,0	–	0,7	0,0	–
12071341	Schmogrow-Fehrow.....	0,0	0,0	0,0	–	0,4	0,1	0,0
12071372	Spremberg.....	0,3	0,3	0,0	0,0	1,8	0,3	0,0
12071384	Tauer.....	0,0	0,0	–	–	0,8	0,0	–
12071386	Teichland.....	0,1	0,1	–	–	1,0	0,5	0,0
12071392	Tschernitz.....	0,2	0,1	–	–	4,5	0,3	–
12071401	Turnow-Preilack.....	0,0	0,0	0,0	–	0,5	0,0	–
12071408	Welzow.....	0,4	0,3	0,0	–	2,1	0,2	0,0
12071412	Werben.....	0,1	0,1	–	–	0,4	0,1	–
12071414	Wiesengrund.....	0,1	0,1	0,0	–	1,0	0,1	–
<b>12072000</b>	<b>Teltow-Fläming .....</b>	<b>0,3</b>	<b>0,3</b>	<b>0,0</b>	<b>0,0</b>	<b>1,1</b>	<b>0,6</b>	<b>0,0</b>
12072002	Am Mellensee.....	1,9	1,7	–	–	0,4	0,1	0,0
12072014	Baruth/Mark.....	0,0	0,0	0,0	–	0,6	0,0	0,2
12072017	Blankenfelde-Mahlow.....	0,7	0,7	0,0	–	6,0	3,2	–
12072053	Dahme/Mark.....	0,1	0,1	0,0	–	0,4	0,1	0,0
12072055	Dahmetal.....	0,0	0,0	0,0	–	0,2	0,0	–
12072120	Großbeeren.....	0,6	0,6	–	–	1,7	0,7	0,0
12072157	Ihlow.....	0,0	0,0	–	–	0,2	0,1	–
12072169	Jüterbog.....	0,6	0,2	0,0	0,0	0,5	0,2	0,0
12072232	Luckenwalde.....	1,0	1,0	0,0	–	2,1	0,4	0,0
12072240	Ludwigsfelde.....	0,6	0,5	0,0	–	1,2	0,2	0,0
12072297	Niedergörsdorf.....	0,1	0,0	0,0	–	0,5	0,2	0,0
12072298	Niederer Fläming.....	0,0	0,0	0,0	–	0,2	0,1	0,0
12072312	Nuthe-Urstromtal.....	0,0	0,0	0,0	–	0,2	0,0	0,0
12072340	Rangsdorf.....	0,4	0,4	–	–	2,3	0,5	–
12072426	Trebbin.....	0,2	0,2	0,0	–	0,7	0,1	0,0
12072477	Zossen.....	0,4	0,4	0,0	0,0	5,7	5,0	0,0
<b>12073000</b>	<b>Uckermark .....</b>	<b>0,1</b>	<b>0,1</b>	<b>0,0</b>	<b>0,0</b>	<b>0,7</b>	<b>0,1</b>	<b>0,0</b>
12073008	Angermünde.....	0,2	0,1	0,0	–	0,7	0,1	0,0
12073069	Boitzenburger Land.....	0,0	0,0	0,0	–	0,4	0,0	0,0
12073085	Brüssow.....	0,0	0,0	0,0	–	0,4	0,0	0,0

**5 Anteile der Fläche für Siedlung in Brandenburg am 31.12.2023 nach Nutzungsart und regionaler Gliederung (3.1)**

Schlüssel- nummer	Kreisfreie Stadt Landkreis Gemeinde	Darunter						
		davon						
		Fläche besonderer funktionaler Prägung				Sport-, Freizeit- und Erholungsfläche		
		zusammen	darunter			zusammen	darunter	
			öffentliche Zwecke	darunter			Sport- anlage	Freizeit- anlage
				Kultur	Medien und Kommuni- kation			
		17 000 000	17 010 000	17 010 300	17 010 800	18 000 000	18 010 000	18 020 000
Prozent								
12073093	Carmzow-Wallmow.....	0,0	0,0	–	–	0,3	0,0	–
12073097	Casekow.....	0,0	0,0	0,0	–	0,3	0,0	0,0
12073157	Flieth-Stegelitz.....	0,0	0,0	–	–	0,4	–	–
12073189	Gartz (Oder).....	0,1	0,1	0,0	–	0,4	0,0	0,0
12073201	Gerswalde.....	0,1	0,1	0,0	–	0,4	0,1	0,0
12073216	Göritz.....	0,2	0,2	0,0	–	0,6	0,1	–
12073225	Gramzow.....	0,1	0,1	0,0	–	0,5	0,1	0,0
12073261	Grünow.....	0,0	0,0	–	–	0,9	0,1	–
12073309	Hohenselchow-Groß Pinnow.....	0,1	0,1	–	–	0,2	0,1	–
12073384	Lychen.....	0,1	0,1	0,0	–	0,8	0,0	0,0
12073393	Mescherin.....	0,1	0,1	0,0	–	1,0	0,2	0,0
12073396	Milmersdorf.....	0,1	0,1	–	–	1,0	0,1	0,0
12073404	Mittenwalde.....	0,1	0,1	–	–	0,4	0,0	0,1
12073429	Nordwestuckermark.....	0,0	0,0	0,0	–	0,4	0,0	0,0
12073430	Oberuckersee.....	0,0	0,0	0,0	–	0,8	0,0	0,0
12073440	Pinnow.....	0,4	0,4	–	–	1,7	0,2	–
12073452	Prenzlau.....	1,0	0,9	0,0	–	1,2	0,1	0,0
12073458	Randowtal.....	0,0	0,0	0,0	–	0,6	0,1	–
12073490	Schenkenberg.....	0,1	0,1	–	–	0,5	0,0	0,0
12073520	Schönfeld.....	0,1	0,1	–	–	0,9	0,2	–
12073532	Schwedt/Oder.....	0,2	0,2	0,0	0,0	1,0	0,1	0,0
12073565	Tantow.....	0,1	0,1	–	–	0,6	0,0	0,1
12073569	Temmen-Ringenwalde.....	0,0	0,0	0,0	–	0,5	0,0	–
12073572	Templin.....	0,2	0,2	0,0	–	1,1	0,4	0,0
12073578	Uckerfelde.....	0,1	0,1	–	–	0,4	0,0	0,0
12073579	Uckerland.....	0,1	0,0	–	–	0,5	0,0	0,0
12073645	Zichow.....	0,0	0,0	0,0	–	0,8	0,1	0,0
12000000	Land Brandenburg	0,3	0,2	0,0	0,0	1,5	0,2	0,0

**5 Anteile der Fläche für Siedlung in Brandenburg am 31.12.2023 nach Nutzungsart und regionaler Gliederung**

Schlüssel- nummer	Kreisfreie Stadt Landkreis Gemeinde	Darunter					
		davon					
		Sport-, Freizeit- und Erholungsfläche					Friedhof
		darunter					
		Erholungs- fläche	darunter			Grünanlage	
			Wochenend- und Ferien- hausfläche	Schwimmen	Camping- platz		
		18 030 000	18 030 100	18 030 200	18 030 300	18 040 000	19 000 000
Prozent							
12051000	Brandenburg an der Havel.....	1,0	0,1	0,0	0,2	2,7	0,2
12052000	Cottbus.....	1,5	0,0	0,0	–	4,1	0,3
12053000	Frankfurt (Oder).....	0,5	0,1	0,0	0,3	3,5	0,2
12054000	Potsdam.....	0,4	0,3	0,0	0,0	5,6	0,3
<b>12060000</b>	<b>Barnim.....</b>	<b>0,4</b>	<b>0,3</b>	<b>0,0</b>	<b>0,0</b>	<b>0,3</b>	<b>0,1</b>
12060005	Ahrensfelde.....	0,6	0,6	–	–	0,3	1,9
12060012	Althüttendorf.....	0,4	0,0	–	0,0	0,0	0,0
12060020	Bernau bei Berlin.....	0,8	0,0	0,0	–	1,0	0,1
12060024	Biesenthal.....	0,4	0,4	–	–	0,2	0,1
12060034	Breydin.....	–	–	–	–	0,2	0,0
12060036	Britz.....	0,2	0,0	–	–	0,5	0,2
12060045	Chorin.....	0,2	0,1	–	0,2	0,2	0,0
12060052	Eberswalde.....	0,4	0,4	0,0	0,0	1,1	0,1
12060068	Friedrichswalde.....	0,1	–	–	–	0,1	0,0
12060092	Hohenfinow.....	0,0	0,0	–	–	0,1	0,1
12060100	Joachimsthal.....	0,2	0,1	0,0	0,1	0,0	0,0
12060128	Liepe.....	1,0	0,9	–	–	0,3	0,2
12060149	Lunow-Stolzenhagen.....	0,0	0,0	–	–	0,2	0,1
12060154	Marienwerder.....	1,1	0,9	–	0,2	0,1	0,0
12060161	Melchow.....	0,2	0,2	–	–	0,2	0,0
12060172	Niederfinow.....	0,2	–	–	0,0	0,4	0,1
12060176	Oderberg.....	0,4	0,2	–	–	0,3	0,1
12060181	Panketal.....	1,8	0,4	–	–	1,3	0,2
12060185	Parsteinsee.....	0,1	–	–	0,1	0,2	0,1
12060192	Rüdnitz.....	0,2	0,2	–	–	0,5	–
12060198	Schorfheide.....	0,5	0,4	–	0,0	0,2	0,0
12060250	Sydower Fließ.....	0,0	0,0	–	–	0,2	0,1
12060269	Wandlitz.....	0,6	0,5	0,0	0,0	0,3	0,1
12060280	Werneuchen.....	0,2	0,1	0,0	0,1	0,2	0,1
12060296	Ziethen.....	0,0	–	–	0,0	0,0	0,0
<b>12061000</b>	<b>Dahme-Spreewald .....</b>	<b>0,3</b>	<b>0,3</b>	<b>0,0</b>	<b>0,1</b>	<b>0,5</b>	<b>0,1</b>
12061005	Alt Zauche-Wußwerk.....	0,0	0,0	–	–	0,6	0,0
12061017	Bersteland.....	–	–	–	–	0,1	0,0
12061020	Bestensee.....	1,4	1,1	0,0	0,3	0,5	0,1
12061061	Byhleguhre-Byhlen.....	0,1	0,1	–	–	0,3	0,0
12061097	Drahnsdorf.....	0,0	0,0	–	–	0,1	0,0
12061112	Eichwalde.....	0,1	0,1	–	–	0,8	0,3
12061164	Golßen.....	0,0	0,0	0,0	–	0,3	0,0
12061192	Groß Köris.....	0,8	0,7	–	0,1	0,2	0,0
12061216	Halbe.....	0,4	0,4	0,0	0,0	0,5	0,1
12061217	Heidesee.....	1,3	0,9	0,0	0,4	0,4	0,0
12061219	Heideblick.....	0,0	0,0	–	0,0	0,5	0,0
12061224	Jamlitz.....	0,0	0,0	–	–	0,5	0,0
12061244	Kasel-Golzig.....	–	–	–	–	0,0	0,0

**5 Anteile der Fläche für Siedlung in Brandenburg am 31.12.2023 nach Nutzungsart und regionaler Gliederung**

Schlüssel- nummer	Kreisfreie Stadt Landkreis Gemeinde	Darunter					
		davon					
		Sport-, Freizeit- und Erholungsfläche					Friedhof
		darunter					
		Erholungs- fläche	darunter			Grünanlage	
			Wochenend- und Ferien- hausfläche	Schwimmen	Camping- platz		
		18 030 000	18 030 100	18 030 200	18 030 300	18 040 000	19 000 000
		Prozent					
12061260	Königs Wusterhausen.....	1,2	1,1	0,0	0,0	0,6	0,1
12061265	Krausnick-Groß Wasserburg.....	0,2	0,0	–	0,2	0,3	0,0
12061308	Lieberose.....	0,0	0,0	–	–	0,9	0,1
12061316	Lübben (Spreewald).....	0,1	0,0	–	0,0	0,9	0,1
12061320	Luckau.....	0,0	0,0	–	0,0	0,6	0,1
12061328	Märkisch Buchholz.....	0,5	0,5	0,0	–	0,1	0,0
12061329	Märkische Heide.....	0,2	0,1	–	0,1	0,3	0,0
12061332	Mittenwalde.....	0,8	0,8	0,0	–	0,6	0,1
12061344	Münchehofe.....	0,0	0,0	–	–	0,3	0,0
12061352	Neu Zauche.....	0,3	0,1	0,0	0,2	0,1	0,1
12061405	Rietzneuendorf-Staakow.....	–	–	–	–	0,0	0,0
12061428	Schleipzig.....	0,1	0,0	–	–	0,1	0,0
12061433	Schönefeld.....	0,1	0,1	0,0	–	0,8	0,1
12061435	Schönwald.....	–	–	–	–	1,0	0,0
12061444	Schulzendorf.....	0,0	0,0	–	–	0,4	0,4
12061448	Schwerin.....	0,4	0,4	–	–	0,2	0,2
12061450	Schwiebichsee.....	0,6	0,5	–	0,1	0,5	0,0
12061470	Spreewaldheide.....	0,0	0,0	–	–	0,4	0,0
12061471	Steinreich.....	0,0	0,0	–	–	0,4	0,0
12061476	Straupitz.....	0,0	0,0	–	–	0,8	0,1
12061492	Teupitz.....	0,5	0,4	–	0,1	0,3	0,1
12061510	Unterspreewald.....	0,5	0,5	–	–	0,2	0,1
12061540	Wildau.....	0,0	0,0	–	–	0,8	0,7
12061572	Zeuthen.....	0,5	0,5	0,0	–	0,8	0,5
<b>12062000</b>	<b>Elbe-Elster .....</b>	<b>0,1</b>	<b>0,0</b>	<b>0,0</b>	<b>0,0</b>	<b>1,1</b>	<b>0,1</b>
12062024	Bad Liebenwerda.....	0,2	0,1	–	–	1,1	0,1
12062088	Crinitz.....	0,0	0,0	–	–	1,2	0,1
12062092	Doberlug-Kirchhain.....	0,0	–	–	–	1,7	0,0
12062124	Elsterwerda.....	0,1	0,1	–	–	1,7	0,2
12062128	Falkenberg/Elster.....	0,2	0,1	0,0	0,0	0,6	0,1
12062134	Fichtwald.....	–	–	–	–	1,5	0,0
12062140	Finsterwalde.....	0,1	0,0	0,0	–	2,1	0,2
12062177	Gorden-Staupitz.....	0,5	0,4	–	0,0	0,3	0,0
12062196	Gröden.....	0,0	0,0	–	–	1,5	0,0
12062208	Großthiemig.....	0,0	–	0,0	–	1,0	0,0
12062219	Heideland.....	–	–	–	–	1,4	0,0
12062224	Herzberg (Elster).....	0,0	0,0	–	–	1,0	0,0
12062232	Hirschfeld.....	0,0	0,0	–	–	0,5	0,1
12062237	Hohenbucko.....	–	–	–	–	1,0	0,0
12062240	Hohenleipisch.....	0,0	0,0	–	–	0,9	0,1
12062282	Kremitzau.....	–	–	–	–	1,7	0,0
12062289	Lebusa.....	0,2	0,2	–	–	1,4	0,0
12062293	Lichterfeld-Schacksdorf.....	0,0	0,0	–	–	0,2	0,0
12062333	Massen-Niederlausitz.....	0,0	0,0	0,0	–	0,9	0,0
12062336	Merzdorf.....	0,0	0,0	–	–	0,4	0,1

**5 Anteile der Fläche für Siedlung in Brandenburg am 31.12.2023 nach Nutzungsart und regionaler Gliederung**

Schlüssel- nummer	Kreisfreie Stadt Landkreis Gemeinde	Darunter					Friedhof
		davon					
		Sport-, Freizeit- und Erholungsfläche					
		darunter					
		Erholungs- fläche	darunter			Grünanlage	
			Wochenend- und Ferien- hausfläche	Schwimmen	Camping- platz		
		18 030 000	18 030 100	18 030 200	18 030 300	18 040 000	
Prozent							
12062341	Mühlberg/Elbe.....	0,0	0,0	–	0,0	0,7	0,0
12062372	Plessa.....	0,0	0,0	–	–	0,3	0,0
12062410	Röderland.....	0,0	0,0	–	–	2,0	0,1
12062417	Rückersdorf.....	0,4	0,4	–	–	1,4	0,1
12062425	Sallgast.....	0,0	0,0	–	0,0	2,0	0,1
12062440	Schilda.....	–	–	–	–	0,6	0,1
12062445	Schlieben.....	0,0	0,0	–	–	1,2	0,0
12062453	Schönborn.....	0,4	0,4	–	0,0	1,6	0,0
12062461	Schönnewalde.....	0,0	–	0,0	–	0,9	0,0
12062464	Schraden.....	–	–	–	–	0,4	0,0
12062469	Sonnenwalde.....	0,0	0,0	–	0,0	0,7	0,1
12062492	Tröbitz.....	0,1	–	0,1	0,0	2,1	0,0
12062500	Uebigau-Wahrenbrück.....	0,0	0,0	0,0	–	0,7	0,1
<b>12063000</b>	<b>Havelland .....</b>	<b>0,2</b>	<b>0,1</b>	<b>0,0</b>	<b>0,0</b>	<b>1,3</b>	<b>0,1</b>
12063036	Brieselang.....	0,1	0,0	–	0,1	2,9	0,1
12063056	Dallgow-Döberitz.....	0,0	0,0	–	–	1,3	0,1
12063080	Falkensee.....	0,2	0,1	0,1	–	4,5	0,3
12063088	Friesack.....	–	–	–	–	0,8	0,1
12063094	Gollenberg.....	0,0	0,0	–	–	0,8	0,0
12063112	Großderschau.....	0,0	0,0	–	0,0	1,8	0,1
12063134	Havelaue.....	0,1	0,1	–	–	0,5	0,0
12063142	Wiesenaue.....	0,0	–	–	–	0,8	0,0
12063148	Ketzin/Havel.....	0,6	0,5	0,0	0,0	1,7	0,1
12063161	Kleßen-Görne.....	0,1	0,0	0,0	0,0	0,5	0,0
12063165	Kotzen.....	0,0	–	–	–	0,4	0,0
12063186	Märkisch Luch.....	0,0	0,0	–	–	0,7	0,0
12063189	Milower Land.....	0,1	0,0	–	0,0	0,8	0,0
12063202	Mühlenberge.....	0,0	–	–	–	0,7	0,1
12063208	Nauen.....	0,1	0,1	0,0	0,0	1,2	0,0
12063212	Nennhausen.....	0,0	0,0	–	–	0,9	0,0
12063228	Paulinenaue.....	0,1	–	–	–	1,1	0,1
12063240	Pessin.....	–	–	–	–	0,5	0,0
12063244	Premnitz.....	0,5	0,1	0,1	–	1,4	0,1
12063252	Rathenow.....	0,6	0,5	0,0	0,1	2,2	0,1
12063256	Retzow.....	–	–	–	–	1,4	0,0
12063260	Rhinow.....	0,0	–	–	–	1,3	0,1
12063273	Schönwalde-Glien.....	0,1	0,1	–	–	1,2	0,1
12063274	Seeblick.....	0,1	0,0	0,0	0,1	0,6	0,0
12063293	Stechow-Ferchesar.....	0,8	0,5	0,0	0,2	0,4	0,0
12063357	Wustermark.....	0,1	0,1	–	–	3,9	0,1
<b>12064000</b>	<b>Märkisch-Oderland .....</b>	<b>0,4</b>	<b>0,2</b>	<b>0,0</b>	<b>0,0</b>	<b>1,4</b>	<b>0,1</b>
12064009	Alt Tucheband.....	0,0	0,0	–	–	1,8	0,1
12064029	Altlandsberg.....	0,6	0,3	0,0	–	1,4	0,0
12064044	Bad Freienwalde (Oder).....	0,3	0,1	0,0	–	1,7	0,1

**5 Anteile der Fläche für Siedlung in Brandenburg am 31.12.2023 nach Nutzungsart und regionaler Gliederung**

Schlüssel- nummer	Kreisfreie Stadt Landkreis Gemeinde	Darunter					Friedhof	
		davon						
		Sport-, Freizeit- und Erholungsfläche						
		darunter						
		Erholungs- fläche	darunter					Grünanlage
			Wochenend- und Ferien- hausfläche	Schwimmen	Camping- platz			
		18 030 000	18 030 100	18 030 200	18 030 300			18 040 000
Prozent								
12064053	Beiersdorf-Freudenberg.....	0,0	–	–	–	0,7	0,0	
12064057	Bleyen-Genschmar.....	0,0	–	–	–	1,0	0,0	
12064061	Bliesdorf.....	0,0	–	–	–	1,5	0,0	
12064084	Buckow (Märkische Schweiz).....	1,6	1,2	0,0	–	2,8	0,1	
12064125	Falkenberg.....	0,2	0,2	–	–	0,8	0,1	
12064128	Falkenhagen (Mark).....	0,0	0,0	–	–	0,7	0,0	
12064130	Fichtenhöhe.....	0,1	0,1	–	–	0,0	0,0	
12064136	Fredersdorf-Vogelsdorf.....	3,3	0,1	–	–	4,0	0,2	
12064153	Garzau-Garzin.....	0,2	0,2	–	–	1,0	0,0	
12064172	Golzow.....	0,0	–	–	–	1,9	0,1	
12064190	Gusow-Platkow.....	0,1	0,1	–	–	1,6	0,1	
12064205	Heckelberg-Brunow.....	0,2	0,2	–	–	0,5	0,0	
12064222	Höhenland.....	0,1	0,1	–	–	0,5	0,0	
12064227	Hoppegarten.....	0,7	0,4	0,0	–	3,2	0,2	
12064266	Küstriner Vorland.....	0,2	0,1	–	–	1,6	0,1	
12064268	Lebus.....	0,1	0,1	–	–	1,7	0,0	
12064274	Letschin.....	0,0	0,0	–	–	1,4	0,1	
12064288	Lietzen.....	–	–	–	–	0,9	0,0	
12064290	Lindendorf.....	0,0	0,0	–	–	0,7	0,0	
12064303	Märkische Höhe.....	0,1	0,1	–	–	0,6	0,0	
12064317	Müncheberg.....	0,3	0,2	–	0,1	1,1	0,1	
12064336	Neuenhagen bei Berlin.....	2,5	0,5	–	–	3,0	0,4	
12064340	Neuhardenberg.....	0,2	0,2	–	–	1,1	0,0	
12064349	Neulewin.....	0,0	0,0	–	–	1,3	0,1	
12064365	Neutrebbin.....	0,0	0,0	–	–	1,4	0,1	
12064370	Oberbarnim.....	0,4	0,4	–	–	0,9	0,0	
12064371	Oderaue.....	0,0	0,0	–	–	1,1	0,1	
12064380	Petershagen/Eggersdorf.....	4,0	0,0	–	–	4,9	0,2	
12064388	Podelzig.....	0,0	0,0	–	–	1,0	0,1	
12064393	Prötzel.....	0,1	–	–	–	0,5	0,0	
12064408	Rehfelde.....	1,0	1,0	–	–	1,4	0,1	
12064417	Reichenow-Möglin.....	0,0	–	–	–	0,9	0,1	
12064420	Reitwein.....	0,0	0,0	–	–	0,6	0,1	
12064428	Rüdersdorf bei Berlin.....	1,1	1,1	0,0	–	2,5	0,1	
12064448	Seelow.....	0,2	0,2	–	–	2,3	0,1	
12064472	Strausberg.....	1,3	0,6	0,0	–	2,3	0,2	
12064480	Treplin.....	0,1	–	–	–	1,0	0,0	
12064482	Vierlinden.....	0,1	0,1	–	–	0,7	0,0	
12064484	Waldsiedersdorf.....	1,3	1,2	0,0	0,0	0,9	0,0	
12064512	Wriezen.....	0,2	–	0,0	–	1,7	0,1	
12064538	Zechin.....	0,1	–	0,0	0,1	1,5	0,1	
12064539	Zeschdorf.....	0,3	0,2	–	0,1	1,0	0,0	
<b>12065000</b>	<b>Oberhavel .....</b>	<b>0,3</b>	<b>0,3</b>	<b>0,0</b>	<b>0,0</b>	<b>1,0</b>	<b>0,1</b>	
12065036	Birkenwerder.....	1,0	0,9	0,0	–	1,0	0,5	
12065084	Fürstenberg/Havel.....	0,3	0,2	0,0	0,1	0,7	0,0	



**5 Anteile der Fläche für Siedlung in Brandenburg am 31.12.2023 nach Nutzungsart und regionaler Gliederung**

Schlüssel- nummer	Kreisfreie Stadt Landkreis Gemeinde	Darunter					Friedhof
		davon					
		Sport-, Freizeit- und Erholungsfläche					
		darunter					
		Erholungs- fläche	darunter			Grünanlage	
			Wochenend- und Ferien- hausfläche	Schwimmen	Camping- platz		
		18 030 000	18 030 100	18 030 200	18 030 300	18 040 000	
Prozent							
12065096	Glienicke/Nordbahn.....	0,1	0,1	–	–	1,9	0,6
12065100	Gransee.....	0,1	0,0	0,0	0,0	1,2	0,1
12065117	Großwoltersdorf.....	0,1	0,1	–	0,1	1,1	0,0
12065136	Hennigsdorf.....	0,7	0,6	0,0	0,0	2,4	0,3
12065144	Hohen Neuendorf.....	0,8	0,8	–	–	0,5	0,2
12065165	Kremmen.....	0,1	0,1	0,0	–	0,3	0,0
12065180	Leegebruch.....	0,0	0,0	–	–	1,9	0,3
12065193	Liebenwalde.....	0,2	0,2	0,0	0,0	0,7	0,0
12065198	Löwenberger Land.....	0,1	0,1	0,0	0,0	1,0	0,0
12065225	Mühlenbecker Land.....	0,4	0,3	0,0	0,1	2,9	0,1
12065251	Oberkrämer.....	0,2	0,1	–	–	1,4	0,1
12065256	Oranienburg.....	0,9	0,8	0,0	0,0	1,6	0,1
12065276	Schönermark.....	0,0	–	0,0	–	0,8	0,0
12065301	Sonnenberg.....	0,0	0,0	–	–	0,9	0,0
12065310	Stechlin.....	0,4	0,4	0,0	0,0	0,5	0,0
12065332	Velten.....	0,6	0,6	0,0	–	2,0	0,2
12065356	Zehdenick.....	0,2	0,2	0,0	–	1,1	0,1
<b>12066000</b>	<b>Oberspreewald-Lausitz .....</b>	<b>0,2</b>	<b>0,1</b>	<b>0,0</b>	<b>0,0</b>	<b>1,4</b>	<b>0,1</b>
12066008	Altdöbern.....	0,0	0,0	–	0,0	1,0	0,1
12066041	Bronkow.....	0,0	0,0	–	–	0,7	0,1
12066052	Calau.....	0,0	0,0	0,0	–	0,9	0,1
12066064	Frauendorf.....	0,0	0,0	–	–	0,8	0,0
12066104	Großkmehlen.....	0,5	0,4	–	–	1,5	0,0
12066112	Großräschen.....	0,1	0,0	–	–	2,1	0,1
12066116	Grünewald.....	0,0	–	–	–	1,5	0,0
12066120	Guteborn.....	0,0	–	–	–	0,8	0,0
12066124	Hermsdorf.....	0,0	–	–	–	0,7	0,0
12066132	Hohenbocka.....	0,0	0,0	–	–	0,6	0,0
12066168	Kroppen.....	–	–	–	–	1,3	0,0
12066176	Lauchhammer.....	0,4	0,1	0,0	0,1	2,3	0,2
12066188	Lindenau.....	0,0	0,0	–	–	2,7	0,0
12066196	Lübbenau/Spreewald.....	0,3	0,2	0,0	0,1	1,1	0,1
12066202	Luckaitztal.....	0,0	0,0	–	–	0,4	0,0
12066226	Neu-Seeland.....	0,0	–	–	–	0,5	0,0
12066228	Neupetershain.....	0,2	–	–	–	1,7	0,1
12066240	Ortrand.....	0,6	–	0,2	0,4	4,2	0,1
12066272	Ruhland.....	0,1	0,0	0,1	–	0,9	0,0
12066285	Schipkau.....	0,1	0,1	–	0,0	1,4	0,1
12066292	Schwarzbach.....	0,2	–	–	0,1	0,9	0,0
12066296	Schwarzhöhe.....	0,2	–	–	–	2,8	0,1
12066304	Senftenberg.....	0,6	0,4	0,0	0,1	2,1	0,1
12066316	Tettau.....	0,0	0,0	–	–	0,7	0,1
12066320	Vetschau/Spreewald.....	0,3	0,0	0,0	0,0	1,4	0,1
<b>12067000</b>	<b>Oder-Spree .....</b>	<b>0,4</b>	<b>0,3</b>	<b>0,0</b>	<b>0,1</b>	<b>0,9</b>	<b>0,1</b>

**5 Anteile der Fläche für Siedlung in Brandenburg am 31.12.2023 nach Nutzungsart und regionaler Gliederung**

Schlüssel- nummer	Kreisfreie Stadt Landkreis Gemeinde	Darunter					Friedhof
		davon					
		Sport-, Freizeit- und Erholungsfläche					
		darunter					
		Erholungs- fläche	darunter			Grünanlage	
			Wochenend- und Ferien- hausfläche	Schwimmen	Camping- platz		
18 030 000	18 030 100	18 030 200	18 030 300	18 040 000	19 000 000		
Prozent							
12067024	Bad Saarow.....	0,6	0,6	–	–	1,0	0,1
12067036	Beeskow.....	0,1	0,0	0,0	0,0	1,8	0,1
12067040	Berkenbrück.....	0,4	0,3	0,1	–	0,5	0,0
12067072	Briesen (Mark).....	0,1	0,1	–	–	0,5	0,0
12067076	Brieskow-Finkenheerd.....	0,5	0,5	–	–	1,5	0,2
12067112	Diensdorf-Radlow.....	0,3	0,3	–	–	1,4	0,0
12067120	Eisenhüttenstadt.....	1,9	1,8	0,0	–	5,7	0,2
12067124	Erkner.....	0,7	0,6	–	0,1	3,0	0,2
12067137	Friedland.....	0,2	0,1	–	0,1	0,5	0,0
12067144	Fürstenwalde/Spree.....	0,7	0,6	0,0	–	1,7	0,3
12067173	Gosen-Neu Zittau.....	2,4	2,4	0,0	0,0	3,8	0,2
12067180	Groß Lindow.....	1,2	1,2	–	–	1,9	0,2
12067201	Grünheide (Mark).....	1,0	0,7	0,0	0,2	0,2	0,0
12067205	Grunow-Dammendorf.....	0,1	0,1	–	–	0,1	0,0
12067237	Jacobsdorf.....	0,0	0,0	–	–	1,0	0,0
12067288	Langewahl.....	0,4	0,4	–	–	1,1	0,1
12067292	Lawitz.....	0,1	0,1	–	–	2,8	0,0
12067324	Mixdorf.....	–	–	–	–	0,9	0,0
12067336	Müllrose.....	0,4	0,3	0,1	0,0	0,7	0,1
12067338	Neiße münde.....	0,0	0,0	–	–	0,7	0,1
12067357	Neuzelle.....	0,2	0,2	0,0	–	0,8	0,0
12067397	Ragow-Merz.....	–	–	–	–	0,2	0,0
12067408	Rauen.....	0,1	0,1	–	0,0	1,5	0,1
12067413	Reichenwalde.....	1,0	0,3	0,0	0,7	0,3	0,1
12067426	Rietz-Neuendorf.....	0,0	0,0	–	–	0,8	0,0
12067438	Schlaubetal.....	0,0	0,0	–	–	0,2	0,0
12067440	Schöneiche bei Berlin.....	1,3	1,3	–	–	1,5	0,3
12067458	Siehdichum.....	0,3	0,1	0,0	0,0	0,4	0,0
12067469	Spreenhagen.....	0,2	0,2	–	–	0,6	0,0
12067473	Steinhöfel.....	0,0	0,0	–	–	0,5	0,0
12067481	Storkow (Mark).....	0,5	0,3	0,0	0,2	0,6	0,0
12067493	Tauche.....	0,1	0,1	0,0	0,1	0,9	0,0
12067508	Vogelsang.....	0,7	0,7	–	–	2,6	0,1
12067520	Wendisch Rietz.....	1,8	1,7	0,0	0,1	0,7	0,1
12067528	Wiesenu.....	0,6	0,6	–	–	0,2	0,1
12067544	Woltersdorf.....	1,6	1,1	–	0,4	4,1	0,3
12067552	Ziltendorf.....	0,1	0,1	–	0,0	0,3	0,1
<b>12068000</b>	<b>Ostprignitz-Ruppin .....</b>	<b>0,2</b>	<b>0,1</b>	<b>0,0</b>	<b>0,0</b>	<b>0,7</b>	<b>0,0</b>
12068052	Breddin.....	0,0	0,0	–	–	0,2	0,0
12068072	Dabergotz.....	–	–	–	–	0,6	0,0
12068109	Dreetz.....	–	–	–	–	1,1	0,0
12068117	Fehrbellin.....	0,0	0,0	–	–	0,5	0,0
12068181	Heiligengrabe.....	0,0	–	–	0,0	0,7	0,1
12068188	Herzberg (Mark).....	0,0	0,0	–	–	1,0	0,0
12068264	Kyritz.....	0,1	0,1	0,0	–	0,9	0,1

**5 Anteile der Fläche für Siedlung in Brandenburg am 31.12.2023 nach Nutzungsart und regionaler Gliederung**

Schlüssel- nummer	Kreisfreie Stadt Landkreis Gemeinde	Darunter					
		davon					
		Sport-, Freizeit- und Erholungsfläche					Friedhof
		darunter					
		Erholungs- fläche	darunter			Grünanlage	
			Wochenend- und Ferien- hausfläche	Schwimmen	Camping- platz		
		18 030 000	18 030 100	18 030 200	18 030 300	18 040 000	19 000 000
Prozent							
12068280	Lindow (Mark).....	0,8	0,8	0,0	0,0	2,4	0,0
12068306	Märkisch Linden.....	–	–	–	–	0,4	0,0
12068320	Neuruppin.....	0,4	0,3	0,0	0,0	1,0	0,1
12068324	Neustadt (Dosse).....	0,0	0,0	0,0	–	0,9	0,1
12068353	Rheinsberg.....	0,5	0,4	0,0	0,0	0,7	0,0
12068372	Rüthnick.....	0,1	0,1	–	–	1,2	0,0
12068409	Sieversdorf-Hohenofen.....	0,0	0,0	–	–	0,4	0,1
12068413	Storbeck-Frankendorf.....	0,0	0,0	–	–	0,2	0,0
12068417	Stüdenitz-Schönermark.....	–	–	–	–	0,1	0,0
12068425	Temnitzquell.....	–	–	–	–	0,3	0,0
12068426	Temnitztal.....	–	–	–	–	1,1	0,1
12068437	Vielitzsee.....	0,9	0,6	–	–	1,8	0,0
12068452	Walsleben.....	–	–	–	–	0,5	0,0
12068468	Wittstock/Dosse.....	0,1	0,1	0,0	0,0	0,6	0,0
12068477	Wusterhausen/Dosse.....	0,2	0,1	0,0	0,1	0,7	0,0
12068501	Zernitz-Lohm.....	–	–	–	–	0,7	0,0
<b>12069000</b>	<b>Potsdam-Mittelmark .....</b>	<b>0,3</b>	<b>0,2</b>	<b>0,0</b>	<b>0,0</b>	<b>0,7</b>	<b>0,1</b>
12069017	Beelitz.....	0,1	0,1	–	0,0	0,5	0,0
12069018	Beetzsee.....	1,9	1,8	–	–	2,3	0,1
12069019	Beetzseeheide.....	1,0	0,2	–	0,5	0,7	0,0
12069020	Bad Belzig.....	0,0	0,0	0,0	–	0,7	0,0
12069028	Bensdorf.....	0,1	0,1	–	–	0,2	0,0
12069052	Borkheide.....	7,5	4,3	0,2	–	1,4	0,3
12069056	Borkwalde.....	10,2	10,2	–	–	1,1	0,2
12069076	Brück.....	0,1	0,0	0,0	0,0	0,8	0,0
12069089	Buckatal.....	0,0	0,0	–	–	0,6	0,0
12069216	Golzow.....	0,0	–	0,0	–	0,9	0,0
12069224	Görzke.....	0,1	–	0,0	–	0,2	0,0
12069232	Gräben.....	0,0	–	–	–	0,4	0,0
12069249	Groß Kreutz (Havel).....	0,3	0,0	–	–	0,8	0,0
12069270	Havelsee.....	0,7	0,5	–	0,1	0,9	0,0
12069304	Kleinmachnow.....	0,5	0,1	0,3	0,1	1,8	0,6
12069306	Kloster Lehnin.....	0,3	0,2	0,0	0,0	0,8	0,1
12069345	Linthe.....	–	–	–	–	0,5	0,0
12069397	Michendorf.....	0,6	0,3	0,0	0,0	1,0	0,1
12069402	Mühlenfließ.....	0,0	0,0	–	–	0,8	0,0
12069448	Niemegk.....	0,3	0,3	0,0	–	1,1	0,1
12069454	Nuthetal.....	0,3	0,1	–	–	1,0	0,1
12069460	Päwesin.....	0,4	0,2	–	–	1,2	0,0
12069470	Planebruch.....	–	–	–	–	0,2	0,0
12069474	Planetal.....	0,0	0,0	–	–	0,4	0,0
12069485	Rabenstein/Fläming.....	0,1	0,1	–	0,0	0,3	0,0
12069537	Rosenau.....	–	–	–	–	0,5	0,0
12069541	Roskow.....	0,3	0,0	–	–	0,8	0,0
12069590	Schwielowsee.....	1,7	1,1	0,0	0,3	0,9	0,1

**5 Anteile der Fläche für Siedlung in Brandenburg am 31.12.2023 nach Nutzungsart und regionaler Gliederung**

Schlüssel- nummer	Kreisfreie Stadt Landkreis Gemeinde	Darunter					Friedhof
		davon					
		Sport-, Freizeit- und Erholungsfläche					
		darunter					
		Erholungs- fläche	darunter				
			Wochenend- und Ferien- hausfläche	Schwimmen	Camping- platz		
		18 030 000	18 030 100	18 030 200	18 030 300	18 040 000	
Prozent							
12069596	Seddiner See.....	2,1	0,8	0,1	0,2	1,9	0,1
12069604	Stahnsdorf.....	0,3	0,0	0,0	–	0,7	4,0
12069616	Teltow.....	0,5	0,5	–	0,0	2,5	0,2
12069632	Treuenbrietzen.....	0,1	0,1	0,0	–	0,8	0,0
12069648	Wenzlow.....	–	–	–	–	0,8	0,0
12069656	Werder (Havel).....	1,1	0,6	0,0	0,1	1,3	0,1
12069665	Wiesenburg/Mark.....	0,1	0,1	0,0	–	0,4	0,0
12069680	Wollin.....	–	–	–	–	0,3	0,0
12069688	Wusterwitz.....	1,5	0,5	–	0,3	1,7	0,1
12069696	Ziesar.....	0,0	0,0	–	–	0,4	0,1
<b>12070000</b>	<b>Prignitz .....</b>	<b>0,0</b>	<b>0,0</b>	<b>0,0</b>	<b>0,0</b>	<b>1,1</b>	<b>0,1</b>
12070008	Bad Wilsnack.....	0,1	0,1	0,1	0,0	1,1	0,1
12070028	Berge.....	–	–	–	–	1,8	0,1
12070052	Breese.....	0,1	–	0,1	–	1,4	0,1
12070060	Cumlosen.....	0,0	0,0	–	–	0,7	0,1
12070096	Gerdshagen.....	–	–	–	–	0,4	0,0
12070125	Groß Pankow (Prignitz).....	0,0	0,0	–	0,0	0,9	0,1
12070145	Gülitz-Reetz.....	–	–	–	–	1,3	0,1
12070149	Gumtow.....	0,0	–	0,0	–	1,1	0,0
12070153	Halenbeck-Rohlsdorf.....	0,0	0,0	–	–	0,1	0,1
12070173	Karstädt.....	0,0	0,0	0,0	–	0,9	0,1
12070222	Kümmernitztal.....	–	–	–	–	1,1	0,1
12070236	Lanz.....	0,0	0,0	–	–	0,5	0,0
12070241	Legde/Quitzebel.....	–	–	–	–	0,3	0,0
12070244	Lenzen (Elbe).....	0,2	0,1	0,0	0,0	0,8	0,0
12070246	Lenzerwische.....	0,0	0,0	–	–	0,1	0,0
12070266	Marienfließ.....	–	–	–	–	0,5	0,0
12070280	Meyenburg.....	0,1	0,1	–	–	1,1	0,1
12070296	Perleberg.....	0,0	–	0,0	0,0	1,7	0,1
12070300	Pirow.....	0,0	0,0	–	–	0,6	0,1
12070302	Plattenburg.....	0,0	0,0	0,0	–	0,9	0,0
12070316	Pritzwalk.....	0,0	0,0	0,0	–	1,8	0,1
12070325	Putlitz.....	0,0	0,0	–	–	0,7	0,1
12070348	Rühstädt.....	0,1	0,1	–	–	0,7	0,0
12070393	Triglitz.....	–	–	–	–	0,8	0,1
12070416	Weisen.....	–	–	–	–	2,0	0,1
12070424	Wittenberge.....	0,3	0,1	0,1	–	4,7	0,4
<b>12071000</b>	<b>Spree-Neiße .....</b>	<b>0,2</b>	<b>0,1</b>	<b>0,0</b>	<b>0,0</b>	<b>1,1</b>	<b>0,1</b>
12071028	Briesen.....	0,3	0,3	–	–	1,3	0,1
12071032	Burg (Spreewald).....	0,5	0,3	–	0,1	3,8	0,1
12071041	Dissen-Striesow.....	0,0	0,0	–	–	1,1	0,0
12071044	Döbern.....	0,8	0,6	–	0,1	1,2	0,3
12071052	Drachhausen.....	0,0	0,0	–	–	0,5	0,0
12071057	Drebkau.....	0,2	0,1	–	0,0	1,1	0,0

## 5 Anteile der Fläche für Siedlung in Brandenburg am 31.12.2023 nach Nutzungsart und regionaler Gliederung

Schlüssel- nummer	Kreisfreie Stadt Landkreis Gemeinde	Darunter					Friedhof	
		davon						
		Sport-, Freizeit- und Erholungsfläche						
		darunter						
		Erholungs- fläche	darunter					Grünanlage
			Wochenend- und Ferien- hausfläche	Schwimmen	Camping- platz			
Prozent								
12071060	Drehnow.....	–	–	–	–	0,0	0,1	
12071074	Felixsee.....	0,4	0,2	–	–	1,0	0,1	
12071076	Forst (Lausitz).....	0,2	0,1	0,0	0,0	1,5	0,2	
12071153	Groß Schacksdorf-Simmersdorf.....	–	–	–	–	1,1	0,0	
12071160	Guben.....	0,2	0,1	0,0	0,1	3,4	0,3	
12071164	Guhrow.....	0,3	0,3	–	–	0,2	0,1	
12071176	Heinersbrück.....	–	–	–	–	0,8	0,1	
12071189	Jämlitz-Klein Döben.....	0,0	–	–	–	0,6	0,0	
12071193	Jänschwalde.....	0,0	–	–	–	0,5	0,0	
12071244	Kolkwitz.....	0,1	0,0	–	–	1,0	0,1	
12071294	Neiße-Malxetal.....	0,0	0,0	0,0	–	0,7	0,0	
12071301	Neuhausen/Spree.....	0,5	0,3	–	0,2	1,1	0,1	
12071304	Peitz.....	0,0	0,0	–	–	3,1	0,3	
12071337	Schenkendöbern.....	0,2	0,2	–	0,0	0,4	0,0	
12071341	Schmogrow-Fehrow.....	0,1	0,0	–	–	0,3	0,0	
12071372	Spremberg.....	0,2	0,1	0,0	0,0	1,2	0,1	
12071384	Tauer.....	0,3	0,1	–	0,2	0,4	0,0	
12071386	Teichland.....	0,0	0,0	–	–	0,4	0,0	
12071392	Tschernitz.....	0,5	0,1	0,1	–	3,8	0,1	
12071401	Turnow-Preilack.....	0,0	0,0	–	–	0,4	0,0	
12071408	Welzow.....	0,0	–	0,0	–	1,7	0,1	
12071412	Werben.....	0,1	0,1	–	–	0,2	0,1	
12071414	Wiesengrund.....	0,0	0,0	–	–	0,9	0,0	
<b>12072000</b>	<b>Teltow-Fläming .....</b>	<b>0,1</b>	<b>0,1</b>	<b>0,0</b>	<b>0,0</b>	<b>0,3</b>	<b>0,1</b>	
12072002	Am Mellensee.....	0,1	0,1	0,0	–	0,2	0,1	
12072014	Baruth/Mark.....	0,0	0,0	0,0	–	0,4	0,0	
12072017	Blankenfelde-Mahlow.....	0,3	0,2	0,0	0,0	2,5	0,1	
12072053	Dahme/Mark.....	0,0	0,0	0,0	–	0,1	0,0	
12072055	Dahmetal.....	–	–	–	–	0,2	0,1	
12072120	Großbeeren.....	0,1	0,1	–	–	0,9	0,1	
12072157	Ihlow.....	0,1	0,1	–	–	0,0	0,0	
12072169	Jüterbog.....	0,0	0,0	0,0	–	0,2	0,0	
12072232	Luckenwalde.....	0,3	0,3	0,0	–	1,4	0,5	
12072240	Ludwigsfelde.....	0,1	0,1	0,0	0,0	0,6	0,1	
12072297	Niedergörsdorf.....	0,0	0,0	–	0,0	0,2	0,0	
12072298	Niederer Fläming.....	0,0	0,0	0,0	–	0,1	0,0	
12072312	Nuthe-Urstromtal.....	0,0	0,0	–	0,0	0,1	0,0	
12072340	Rangsdorf.....	0,9	0,8	0,1	0,0	0,6	0,1	
12072426	Trebbin.....	0,1	0,1	0,0	0,0	0,3	0,1	
12072477	Zossen.....	0,4	0,3	0,0	0,1	0,2	0,1	
<b>12073000</b>	<b>Uckermark .....</b>	<b>0,1</b>	<b>0,1</b>	<b>0,0</b>	<b>0,0</b>	<b>0,4</b>	<b>0,1</b>	
12073008	Angermünde.....	0,1	0,1	0,0	0,0	0,5	0,1	
12073069	Boitzenburger Land.....	0,1	0,1	0,0	0,0	0,2	0,0	
12073085	Brüssow.....	0,0	0,0	–	–	0,2	0,1	

**5 Anteile der Fläche für Siedlung in Brandenburg am 31.12.2023 nach Nutzungsart und regionaler Gliederung**

Schlüssel- nummer	Kreisfreie Stadt Landkreis Gemeinde	Darunter					
		davon					
		Sport-, Freizeit- und Erholungsfläche					Friedhof
		darunter					
		Erholungs- fläche	darunter			Grünanlage	
			Wochenend- und Ferien- hausfläche	Schwimmen	Camping- platz		
		18 030 000	18 030 100	18 030 200	18 030 300	18 040 000	19 000 000
Prozent							
12073093	Carmzow-Wallmow.....	0,0	0,0	–	–	0,2	0,0
12073097	Casekow.....	0,0	0,0	–	–	0,2	0,1
12073157	Flieth-Stegelitz.....	0,0	0,0	–	–	0,3	0,0
12073189	Gartz (Oder).....	0,1	0,1	–	–	0,2	0,1
12073201	Gerswalde.....	0,0	0,0	0,0	–	0,3	0,0
12073216	Göritz.....	–	–	–	–	0,5	0,0
12073225	Gramzow.....	0,0	0,0	0,0	–	0,4	0,1
12073261	Grünow.....	0,0	0,0	–	–	0,9	0,0
12073309	Hohenselchow-Groß Pinnow.....	–	–	–	–	0,0	0,0
12073384	Lychen.....	0,4	0,3	0,0	0,1	0,3	0,0
12073393	Mescherin.....	0,2	0,1	–	0,0	0,6	0,1
12073396	Milmersdorf.....	0,7	0,7	–	0,0	0,1	0,1
12073404	Mittenwalde.....	0,0	0,0	–	–	0,2	0,1
12073429	Nordwestuckermark.....	0,0	0,0	–	–	0,2	0,0
12073430	Oberuckersee.....	0,4	0,3	0,0	0,1	0,4	0,0
12073440	Pinnow.....	0,0	0,0	–	–	1,5	0,0
12073452	Prenzlau.....	0,2	0,1	0,0	0,1	0,8	0,1
12073458	Randowtal.....	0,0	0,0	0,0	0,0	0,5	0,0
12073490	Schenkenberg.....	–	–	–	–	0,3	0,0
12073520	Schönfeld.....	0,0	0,0	–	–	0,7	0,0
12073532	Schwedt/Oder.....	0,1	0,1	0,0	–	0,6	0,1
12073565	Tantow.....	0,0	0,0	0,0	–	0,4	0,1
12073569	Temmen-Ringenwalde.....	0,0	0,0	0,0	–	0,5	0,0
12073572	Templin.....	0,2	0,1	0,0	0,0	0,6	0,0
12073578	Uckerfelde.....	0,0	0,0	0,0	–	0,3	0,0
12073579	Uckerland.....	0,0	0,0	–	–	0,4	0,0
12073645	Zichow.....	–	–	–	–	0,8	0,0
12000000	Land Brandenburg	0,2	0,2	0,0	0,0	0,9	0,1

**6 Gemeinden, Bevölkerung und Fläche für Siedlung in Brandenburg am 31.12.2023  
nach Nutzungsart und Gemeindegrößenklassen (9)**

Gemeindegrößenklassen	Gemeinden	Bevölkerung <sup>1</sup>	Bodenfläche insgesamt	Darunter					
				Siedlung	Wohnbaufläche	davon			
						Industrie- und Gewerbefläche			
						zusammen	darunter		darunter
							Industrie und Gewerbe	Lagerfläche	
				10 000 000	11 000 000	12 000 000	12 010 000	12 010 200	
	Anzahl	1 000	Hektar						
Unter 2 000 Einwohner.....	217	196,9	783 719	31 174	10 155	5 169	2 829	47	
2 000 - 5 000 Einwohner.....	72	231,5	728 211	32 389	9 850	6 049	3 631	50	
5 000 - 10 000 Einwohner.....	51	392,6	618 688	39 540	13 181	8 584	5 094	84	
10 000 - 20 000 Einwohner.....	45	626,0	499 335	42 737	16 428	9 971	5 508	72	
20 000 - 50 000 Einwohner.....	24	709,0	262 340	38 855	14 922	9 559	6 327	56	
50 000 - 100 000 Einwohner....	3	231,4	54 319	10 185	3 301	2 890	1 767	28	
100 000 - 200 000 Einwohner....	1	185,8	18 824	4 635	1 843	702	378	1	
200 000 - 500 000 Einwohner....	–	–	–	–	–	–	–	–	
500 000 und mehr Einwohner.....	–	–	–	–	–	–	–	–	

1 Stichtag 31.12. des Vorjahres

**6 Gemeinden, Bevölkerung und Fläche für Siedlung in Brandenburg am 31.12.2023  
nach Nutzungsart und Gemeindegrößenklassen (9)**

Gemeindegrößenklassen	Darunter					
	davon					
	Industrie- und Gewerbefläche					
	darunter					
	Handel und Dienst- leistung	Ver- sorgungs- anlage	darunter	Entsorgung	darunter	
			Förder- anlage		Deponie (oberirdisch)	Deponie (untertägig)
	12 020 000	12 030 000	12 030 100	12 040 000	12 040 300	12 040 400
	Hektar					
Unter 2 000 Einwohner.....	274	1 772	3	215	22	–
2 000 - 5 000 Einwohner.....	452	1 559	1	307	49	3
5 000 - 10 000 Einwohner.....	853	1 775	2	669	107	–
10 000 - 20 000 Einwohner.....	1 456	2 073	1	730	76	23
20 000 - 50 000 Einwohner.....	1 173	953	–	857	99	–
50 000 - 100 000 Einwohner....	542	384	–	131	28	10
100 000 - 200 000 Einwohner....	211	54	–	47	20	–
200 000 - 500 000 Einwohner....	–	–	–	–	–	–
500 000 und mehr Einwohner.....	–	–	–	–	–	–

1 Stichtag 31.12. des Vorjahres



**6 Gemeinden, Bevölkerung und Fläche für Siedlung in Brandenburg am 31.12.2023  
nach Nutzungsart und Gemeindegrößenklassen (9)**

Gemeindegrößenklassen	Darunter						
	davon						
	Halde	Bergbau- betrieb	Tagebau, Grube, Steinbruch	Fläche gemischter Nutzung			
				zusammen	darunter		
					Landwirt- schaftliche Betriebs- fläche	Forstwirt- schaftliche Betriebs- fläche	Fischerei- wirtschafts- fläche (Betriebs- fläche ohne Wasserfläche)
	13 000 000	14 000 000	15 000 000	16 000 000	16 010 000	16 020 000	16 030 000
	Hektar						
Unter 2 000 Einwohner.....	42	–	3 294	4 586	1 439	13	7
2 000 - 5 000 Einwohner.....	42	–	2 985	4 965	1 180	7	43
5 000 - 10 000 Einwohner.....	36	–	2 384	4 687	909	8	1
10 000 - 20 000 Einwohner.....	188	–	858	4 127	753	8	77
20 000 - 50 000 Einwohner.....	168	–	2 179	2 682	122	8	1
50 000 - 100 000 Einwohner....	21	–	53	383	96	0	–
100 000 - 200 000 Einwohner....	6	–	38	177	4	–	–
200 000 - 500 000 Einwohner....	–	–	–	–	–	–	–
500 000 und mehr Einwohner.....	–	–	–	–	–	–	–

1 Stichtag 31.12. des Vorjahres

**6 Gemeinden, Bevölkerung und Fläche für Siedlung in Brandenburg am 31.12.2023  
nach Nutzungsart und Gemeindegrößenklassen (9)**

Gemeindegrößenklassen	Darunter						
	davon						
	Fläche besonderer funktionaler Prägung				Sport-, Freizeit- und Erholungsfläche		
	zusammen	darunter			zusammen	darunter	
		öffentliche Zwecke	darunter			Sport-anlage	Freizeit-anlage
			Kultur	Medien und Kommunikation			
	17 000 000	17 010 000	17 010 300	17 010 800	18 000 000	18 010 000	18 020 000
Hektar							
Unter 2 000 Einwohner.....	569	528	32	1	7 033	680	127
2 000 - 5 000 Einwohner.....	740	680	42	2	7 404	595	143
5 000 - 10 000 Einwohner.....	1 442	1 287	40	0	8 865	1 533	170
10 000 - 20 000 Einwohner.....	1 744	1 565	97	2	8 684	1 314	333
20 000 - 50 000 Einwohner.....	1 767	1 562	35	2	7 251	2 017	146
50 000 - 100 000 Einwohner....	700	686	32	0	2 716	216	63
100 000 - 200 000 Einwohner....	537	536	31	19	1 270	87	16
200 000 - 500 000 Einwohner....	—	—	—	—	—	—	—
500 000 und mehr Einwohner.....	—	—	—	—	—	—	—

1 Stichtag 31.12. des Vorjahres

**6 Gemeinden, Bevölkerung und Fläche für Siedlung in Brandenburg am 31.12.2023  
nach Nutzungsart und Gemeindegrößenklassen (9)**

Gemeindegrößenklassen	Darunter					
	davon					
	Sport-, Freizeit- und Erholungsfläche					Friedhof
	darunter					
	Erholungs- fläche	darunter			Grünanlage	
		Wochenend- und Ferien- hausfläche	Schwimmen	Camping- platz		
	18 030 000	18 030 100	18 030 200	18 030 300	18 040 000	19 000 000
	Hektar					
Unter 2 000 Einwohner.....	1 013	733	14	124	4 958	326
2 000 - 5 000 Einwohner.....	1 141	779	41	177	5 116	355
5 000 - 10 000 Einwohner.....	1 495	1 025	35	208	5 182	360
10 000 - 20 000 Einwohner.....	1 242	773	62	99	5 533	736
20 000 - 50 000 Einwohner.....	1 427	1 079	44	66	3 338	328
50 000 - 100 000 Einwohner....	541	58	12	89	1 824	121
100 000 - 200 000 Einwohner....	66	51	8	6	1 061	63
200 000 - 500 000 Einwohner....	—	—	—	—	—	—
500 000 und mehr Einwohner.....	—	—	—	—	—	—

1 Stichtag 31.12. des Vorjahres

**7 Fläche für Verkehr in Brandenburg am 31.12.2023 nach Nutzungsart und regionaler Gliederung (1.1)**

Schlüssel- nummer	Kreisfreie Stadt Landkreis Gemeinde	Boden- fläche insgesamt	Darunter				
			Verkehr	davon			
				Straßen- und Wegeverkehr			
				zusammen	darunter		
					Straßen- verkehr	Weg	Platz
			20 000 000	21 000 000	21 010 000	21 020 000	21 030 000
Hektar							
12051000	Brandenburg an der Havel.....	22 973	1 098	864	568	262	34
12052000	Cottbus.....	16 561	1 294	1 078	730	274	74
12053000	Frankfurt (Oder).....	14 785	974	809	501	253	54
12054000	Potsdam.....	18 824	1 410	1 196	941	203	52
<b>12060000</b>	<b>Barnim.....</b>	<b>147 958</b>	<b>5 751</b>	<b>4 983</b>	<b>4 498</b>	<b>423</b>	<b>62</b>
12060005	Ahrensfelde.....	5 791	312	295	250	40	4
12060012	Althüttendorf.....	1 880	101	91	84	7	0
12060020	Bernau bei Berlin.....	10 419	615	589	482	90	18
12060024	Biesenthal.....	6 092	214	199	193	6	1
12060034	Breydin.....	3 531	77	77	76	1	–
12060036	Britz.....	1 550	82	54	49	3	2
12060045	Chorin.....	12 205	324	283	253	28	3
12060052	Eberswalde.....	9 363	568	402	363	24	15
12060068	Friedrichswalde.....	4 508	115	110	102	8	0
12060092	Hohenfinow.....	2 184	67	58	57	0	0
12060100	Joachimsthal.....	12 168	277	259	251	7	1
12060128	Liepe.....	1 085	32	32	28	4	1
12060149	Lunow-Stolzenhagen.....	3 391	80	80	73	6	1
12060154	Marienwerder.....	4 032	138	134	112	23	0
12060161	Melchow.....	1 659	43	36	36	1	–
12060172	Niederfinow.....	1 329	59	55	54	1	0
12060176	Oderberg.....	3 612	103	96	91	4	1
12060181	Panketal.....	2 586	277	266	251	11	3
12060185	Parsteinsee.....	1 706	37	37	33	3	1
12060192	Rüdnitz.....	1 392	60	51	48	4	0
12060198	Schorfheide.....	23 817	787	656	596	53	7
12060250	Sydower Fließ.....	3 239	71	71	69	2	–
12060269	Wandlitz.....	16 283	710	665	622	41	2
12060280	Werneuchen.....	11 702	539	321	267	53	1
12060296	Ziethen.....	2 436	65	65	62	3	0
<b>12061000</b>	<b>Dahme-Spreewald .....</b>	<b>227 450</b>	<b>9 291</b>	<b>7 383</b>	<b>4 378</b>	<b>2 874</b>	<b>130</b>
12061005	Alt Zauche-Wußwerk.....	3 331	53	53	24	28	–
12061017	Bersteland.....	2 950	127	127	85	41	0
12061020	Bestensee.....	3 805	176	159	112	43	4
12061061	Byhleguhre-Byhlen.....	3 580	129	129	48	81	0
12061097	Drahnsdorf.....	2 694	97	81	35	46	0
12061112	Eichwalde.....	279	59	54	53	1	0
12061164	Golßen.....	6 366	220	203	127	74	3
12061192	Groß Köris.....	6 902	210	187	94	92	1
12061216	Halbe.....	7 802	244	209	100	98	10
12061217	Heidesee.....	13 567	411	380	213	165	2
12061219	Heideblick.....	16 657	468	420	227	192	1
12061224	Jamlitz.....	4 342	104	99	32	65	3
12061244	Kasel-Golzig.....	3 439	109	109	67	42	0
12061260	Königs Wusterhausen.....	9 604	632	578	468	98	12
12061265	Krausnick-Groß Wasserburg.....	5 479	125	125	40	80	5
12061308	Lieberose.....	7 303	156	154	62	92	0
12061316	Lübben (Spreewald).....	12 085	452	389	253	126	10
12061320	Luckau.....	20 744	651	603	332	259	12

Darunter			Schlüssel- nummer
davon			
Bahn- verkehr	Flug- verkehr	Schiffs- verkehr	
22 000 000	23 000 000	24 000 000	
Hektar			

131	89	13	12051000
216	–	1	12052000
164	0	1	12053000
210	–	4	12054000
<b>421</b>	<b>330</b>	<b>18</b>	<b>12060000</b>
17	–	–	12060005
10	–	–	12060012
25	–	–	12060020
15	–	–	12060024
–	–	–	12060034
28	–	–	12060036
41	–	–	12060045
126	33	7	12060052
5	–	–	12060068
9	–	–	12060092
18	–	0	12060100
–	–	0	12060128
–	–	–	12060149
2	–	1	12060154
6	–	–	12060161
0	–	4	12060172
7	–	–	12060176
12	–	–	12060181
–	–	–	12060185
9	–	–	12060192
10	114	5	12060198
–	–	–	12060250
45	–	–	12060269
35	182	–	12060280
–	–	–	12060296
<b>531</b>	<b>1 355</b>	<b>23</b>	<b>12061000</b>
–	–	–	12061005
–	–	–	12061017
17	–	–	12061020
–	–	–	12061061
16	–	–	12061097
4	–	–	12061112
17	–	–	12061164
23	–	–	12061192
36	–	–	12061216
11	20	0	12061217
48	–	–	12061219
5	–	–	12061224
–	–	–	12061244
46	–	8	12061260
–	–	–	12061265
1	–	–	12061308
62	–	1	12061316
47	–	1	12061320

**7 Fläche für Verkehr in Brandenburg am 31.12.2023 nach Nutzungsart und regionaler Gliederung (1.1)**

Schlüssel- nummer	Kreisfreie Stadt Landkreis Gemeinde	Boden- fläche insgesamt	Darunter				
			Verkehr	davon			
				Straßen- und Wegeverkehr			
				zusammen	darunter		
					Straßen- verkehr	Weg	Platz
			20 000 000	21 000 000	21 010 000	21 020 000	21 030 000
Hektar							
12061328	Märkisch Buchholz.....	2 486	68	68	29	36	3
12061329	Märkische Heide.....	21 155	625	589	288	298	3
12061332	Mittenwalde.....	9 913	481	448	339	96	12
12061344	Münchehofe.....	6 232	134	134	54	80	0
12061352	Neu Zauche.....	3 904	111	111	40	70	1
12061405	Rietzneuendorf-Staakow.....	2 811	125	119	75	43	–
12061428	Schlepzig.....	3 065	73	71	28	42	0
12061433	Schönefeld.....	8 162	1 998	588	482	72	33
12061435	Schönwald.....	4 494	152	133	77	52	4
12061444	Schulzendorf.....	910	91	91	82	8	1
12061448	Schwerin.....	671	38	36	28	8	0
12061450	Schwielochsee.....	13 141	285	282	102	179	1
12061470	Spreevaldheide.....	3 616	79	79	23	56	–
12061471	Steinreich.....	4 196	113	113	32	82	–
12061476	Straupitz.....	2 171	40	40	25	15	0
12061492	Teupitz.....	4 816	127	127	55	70	2
12061510	Unterspreewald.....	2 602	84	84	63	20	0
12061540	Wildau.....	911	129	106	95	7	5
12061572	Zeuthen.....	1 268	117	106	90	15	1
<b>12062000</b>	<b>Elbe-Elster .....</b>	<b>189 918</b>	<b>6 544</b>	<b>5 452</b>	<b>3 434</b>	<b>1 978</b>	<b>40</b>
12062024	Bad Liebenwerda.....	13 888	529	493	337	153	4
12062088	Crinitz.....	2 195	90	71	32	39	0
12062092	Doberlug-Kirchhain.....	15 036	481	403	248	153	2
12062124	Elsterwerda.....	4 050	225	175	138	35	3
12062128	Falkenberg/Elster.....	8 216	390	239	194	42	2
12062134	Fichtwald.....	3 176	80	72	26	45	0
12062140	Finstervalde.....	7 752	279	239	192	39	8
12062177	Gorden-Staupitz.....	2 851	83	75	42	32	0
12062196	Gröden.....	2 214	75	75	39	36	–
12062208	Großthiemig.....	2 010	61	61	26	35	0
12062219	Heideland.....	3 174	60	60	22	39	–
12062224	Herzberg (Elster).....	14 901	509	451	297	147	8
12062232	Hirschfeld.....	2 046	65	65	53	12	0
12062237	Hohenbucko.....	4 304	94	84	31	53	0
12062240	Hohenleipisch.....	3 506	119	88	46	42	0
12062282	Kremitzau.....	2 359	70	64	40	24	0
12062289	Lebusa.....	3 379	76	76	32	44	0
12062293	Lichterfeld-Schacksdorf.....	4 026	115	95	75	19	2
12062333	Massen-Niederlausitz.....	7 608	275	226	96	129	1
12062336	Merzdorf.....	1 280	36	36	19	18	–
12062341	Mühlberg/Elbe.....	8 920	257	229	173	54	3
12062372	Plessa.....	5 274	181	155	125	30	0
12062410	Röderland.....	4 626	168	146	110	35	1
12062417	Rückersdorf.....	2 471	79	69	49	21	0
12062425	Sallgast.....	4 223	132	116	60	56	0
12062440	Schilda.....	869	21	21	17	4	–
12062445	Schlieben.....	7 865	194	187	100	86	1
12062453	Schönborn.....	3 883	102	93	61	32	0
12062461	Schönewalde.....	15 616	700	403	195	206	2
12062464	Schraden.....	1 649	66	66	65	1	–

Darunter			Schlüssel- nummer
davon			
Bahn- verkehr	Flug- verkehr	Schiffs- verkehr	
22 000 000	23 000 000	24 000 000	
Hektar			

–	–	–	12061328
35	–	1	12061329
34	–	–	12061332
–	–	–	12061344
–	–	–	12061352
7	–	–	12061405
2	–	0	12061428
75	1 335	–	12061433
19	–	–	12061435
–	–	–	12061444
2	–	–	12061448
2	–	1	12061450
–	–	–	12061470
–	–	–	12061471
–	–	–	12061476
–	0	–	12061492
–	–	0	12061510
12	–	11	12061540
11	–	–	12061572
<b>777</b>	<b>314</b>	<b>1</b>	<b>12062000</b>
36	–	–	12062024
19	–	–	12062088
78	–	–	12062092
50	–	–	12062124
151	–	–	12062128
8	–	–	12062134
30	10	–	12062140
9	–	–	12062177
–	–	–	12062196
–	–	–	12062208
–	–	–	12062219
58	0	–	12062224
–	–	–	12062232
10	–	–	12062237
31	–	–	12062240
6	–	–	12062282
–	–	–	12062289
17	3	–	12062293
49	–	–	12062333
–	–	–	12062336
22	5	1	12062341
26	–	–	12062372
22	–	–	12062410
10	–	–	12062417
16	–	–	12062425
–	–	–	12062440
7	–	–	12062445
8	–	–	12062453
–	296	–	12062461
–	–	–	12062464

**7 Fläche für Verkehr in Brandenburg am 31.12.2023 nach Nutzungsart und regionaler Gliederung (1.1)**

Schlüssel- nummer	Kreisfreie Stadt Landkreis Gemeinde	Boden- fläche insgesamt	Darunter				
			Verkehr	davon			
				Straßen- und Wegeverkehr			
				zusammen	darunter		
					Straßen- verkehr	Weg	Platz
			20 000 000	21 000 000	21 010 000	21 020 000	21 030 000
Hektar							
12062469	Sonnetalde.....	11 929	379	343	197	145	0
12062492	Tröbitz.....	1 059	34	27	14	13	–
12062500	Uebigau-Wahrenbrück.....	13 561	520	449	286	160	3
<b>12063000</b>	<b>Havelland .....</b>	<b>172 731</b>	<b>6 752</b>	<b>5 932</b>	<b>3 298</b>	<b>2 556</b>	<b>79</b>
12063036	Brieselang.....	4 426	313	234	195	37	2
12063056	Dallgow-Döberitz.....	6 654	318	281	165	114	2
12063080	Falkensee.....	4 334	429	390	343	40	7
12063088	Friesack.....	8 403	263	233	132	86	14
12063094	Gollenberg.....	3 051	134	74	26	48	0
12063112	Großderschau.....	2 015	52	52	26	26	0
12063134	Havelaue.....	7 480	153	152	54	98	0
12063142	Wiesenaue.....	4 693	137	114	42	71	1
12063148	Ketzin/Havel.....	9 365	258	245	190	53	2
12063161	Kleßen-Görne.....	4 218	91	91	21	69	–
12063165	Kotzen.....	4 287	124	124	50	73	0
12063186	Märkisch Luch.....	7 153	233	202	81	120	0
12063189	Milower Land.....	16 133	540	502	209	292	1
12063202	Mühlenberge.....	3 962	110	110	56	54	0
12063208	Nauen.....	26 815	1 009	859	481	368	10
12063212	Nennhausen.....	8 969	296	268	87	179	1
12063228	Paulinenaue.....	3 159	123	101	40	61	1
12063240	Pessin.....	2 040	51	51	22	29	0
12063244	Premnitz.....	4 627	241	214	104	95	15
12063252	Rathenow.....	11 310	530	479	277	191	11
12063256	Retzow.....	1 484	34	34	18	16	1
12063260	Rhinow.....	3 167	106	106	48	57	0
12063273	Schönwalde-Glien.....	9 735	402	384	241	140	3
12063274	Seeblick.....	4 841	127	127	56	71	0
12063293	Stechow-Ferchesar.....	5 122	176	158	40	117	1
12063357	Wustermark.....	5 288	503	348	290	51	7
<b>12064000</b>	<b>Märkisch-Oderland .....</b>	<b>215 866</b>	<b>7 314</b>	<b>6 413</b>	<b>4 349</b>	<b>1 986</b>	<b>78</b>
12064009	Alt Tucheband.....	3 068	89	89	63	26	0
12064029	Altlandsberg.....	10 660	333	333	223	108	2
12064044	Bad Freienwalde (Oder).....	13 111	405	367	223	136	8
12064053	Beiersdorf-Freudenberg.....	2 535	54	54	28	27	–
12064057	Bleyen-Genschmar.....	2 968	53	53	35	17	0
12064061	Bliesdorf.....	3 497	105	90	63	27	–
12064084	Buckow (Märkische Schweiz).....	1 442	61	57	34	22	1
12064125	Falkenberg.....	5 960	148	138	77	61	0
12064128	Falkenhagen (Mark).....	2 723	76	76	41	34	0
12064130	Fichtenhöhe.....	2 291	53	49	35	14	0
12064136	Fredersdorf-Vogelsdorf.....	1 642	214	195	179	10	6
12064153	Garzau-Garzin.....	2 610	67	53	22	31	0
12064172	Golzow.....	1 729	58	44	32	12	–
12064190	Gusow-Platkow.....	3 805	103	89	61	28	0
12064205	Heckelberg-Brunow.....	3 578	61	61	39	22	0
12064222	Höhenland.....	5 395	117	98	63	36	0
12064227	Hoppegarten.....	3 198	253	235	203	26	6
12064266	Küsttriner Vorland.....	4 652	159	128	89	38	1



Darunter			Schlüssel- nummer
davon			
Bahn- verkehr	Flug- verkehr	Schiffs- verkehr	
22 000 000	23 000 000	24 000 000	
Hektar			

36	–	–	12062469
7	–	–	12062492
71	–	–	12062500
<b>734</b>	<b>70</b>	<b>16</b>	<b>12063000</b>
75	–	4	12063036
37	–	–	12063056
39	–	–	12063080
31	–	–	12063088
–	60	–	12063094
0	–	–	12063112
0	–	0	12063134
23	–	–	12063142
12	–	1	12063148
–	–	–	12063161
–	0	–	12063165
32	–	–	12063186
34	–	4	12063189
–	–	–	12063202
150	0	–	12063208
28	–	–	12063212
21	0	–	12063228
–	–	–	12063240
27	–	–	12063244
48	–	3	12063252
–	–	–	12063256
–	–	–	12063260
18	–	–	12063273
–	–	–	12063274
7	10	0	12063293
152	–	3	12063357
<b>581</b>	<b>310</b>	<b>10</b>	<b>12064000</b>
–	–	–	12064009
–	–	–	12064029
29	–	9	12064044
–	–	–	12064053
–	–	–	12064057
16	–	–	12064061
5	–	0	12064084
10	–	–	12064125
–	–	–	12064128
5	–	–	12064130
19	–	–	12064136
13	–	–	12064153
14	–	–	12064172
14	–	–	12064190
–	–	–	12064205
18	–	–	12064222
18	–	–	12064227
30	–	–	12064266

**7 Fläche für Verkehr in Brandenburg am 31.12.2023 nach Nutzungsart und regionaler Gliederung (1.1)**

Schlüssel- nummer	Kreisfreie Stadt Landkreis Gemeinde	Boden- fläche insgesamt	Darunter				
			Verkehr	davon			
				Straßen- und Wegeverkehr			
				zusammen	darunter		
					Straßen- verkehr	Weg	Platz
			20 000 000	21 000 000	21 010 000	21 020 000	21 030 000
Hektar							
12064268	Lebus.....	5 442	168	151	102	48	2
12064274	Letschin.....	14 221	315	297	236	60	2
12064288	Lietzen.....	2 925	74	74	21	53	–
12064290	Lindendorf.....	4 014	107	92	60	32	–
12064303	Märkische Höhe.....	3 426	68	68	58	10	0
12064317	Müncheberg.....	15 229	533	398	267	128	4
12064336	Neuenhagen bei Berlin.....	1 961	253	222	199	16	7
12064340	Neuhardenberg.....	7 813	313	207	115	92	0
12064349	Neulewin.....	4 100	87	87	59	28	0
12064365	Neutrebbin.....	3 676	95	83	60	24	–
12064370	Oberbarnim.....	5 272	145	145	101	43	1
12064371	Oderaue.....	6 591	152	152	111	41	0
12064380	Petershagen/Eggersdorf.....	1 763	175	160	146	12	2
12064388	Podelzig.....	2 523	66	65	35	31	–
12064393	Prötzel.....	8 609	192	174	83	90	0
12064408	Rehfelde.....	4 651	183	169	113	55	1
12064417	Reichenow-Möglin.....	2 282	61	60	38	21	–
12064420	Reitwein.....	2 390	58	58	34	24	–
12064428	Rüdersdorf bei Berlin.....	7 039	377	340	251	83	6
12064448	Seelow.....	4 273	214	172	128	40	4
12064472	Strausberg.....	6 794	450	292	194	81	17
12064480	Treplin.....	1 135	34	34	19	15	0
12064482	Vierlinden.....	6 974	237	208	93	115	0
12064484	Waldsiedersdorf.....	1 557	61	49	31	17	0
12064512	Wriezen.....	9 514	332	294	193	98	3
12064538	Zechin.....	2 785	57	57	46	10	–
12064539	Zeschdorf.....	4 044	97	96	49	46	0
<b>12065000</b>	<b>Oberhavel .....</b>	<b>180 818</b>	<b>6 215</b>	<b>5 614</b>	<b>3 302</b>	<b>2 223</b>	<b>89</b>
12065036	Birkenwerder.....	1 812	141	128	97	29	1
12065084	Fürstenberg/Havel.....	21 385	533	480	175	302	3
12065096	Gliencke/Nordbahn.....	461	70	70	65	4	1
12065100	Gransee.....	12 168	370	290	164	122	4
12065117	Großwoltersdorf.....	5 266	121	115	46	69	–
12065136	Hennigsdorf.....	3 148	227	173	147	17	9
12065144	Hohen Neuendorf.....	4 856	444	378	320	52	6
12065165	Kremmen.....	20 954	486	455	206	242	7
12065180	Leegebruch.....	645	56	56	52	3	1
12065193	Liebenwalde.....	14 214	302	290	126	163	1
12065198	Löwenberger Land.....	24 543	682	605	281	321	3
12065225	Mühlenbecker Land.....	5 265	320	279	223	52	4
12065251	Oberkrämer.....	10 362	415	394	246	136	11
12065256	Oranienburg.....	16 369	868	795	579	191	25
12065276	Schönermark.....	1 191	24	24	15	9	–
12065301	Sonnenberg.....	5 057	97	97	60	37	0
12065310	Stechlin.....	8 473	193	193	66	125	1
12065332	Velten.....	2 342	230	201	148	45	7
12065356	Zehdenick.....	22 306	637	591	285	301	5
<b>12066000</b>	<b>Oberspreewald-Lausitz .....</b>	<b>122 348</b>	<b>4 983</b>	<b>4 168</b>	<b>2 531</b>	<b>1 507</b>	<b>130</b>
12066008	Altdöbern.....	6 154	157	151	79	69	2

Darunter			Schlüssel- nummer
davon			
Bahn- verkehr	Flug- verkehr	Schiffs- verkehr	
22 000 000	23 000 000	24 000 000	
Hektar			

17	–	–	12064268
18	–	0	12064274
–	–	–	12064288
15	–	–	12064290
–	–	–	12064303
45	90	–	12064317
31	–	–	12064336
–	106	–	12064340
–	–	–	12064349
11	–	–	12064365
–	–	–	12064370
–	–	–	12064371
15	–	–	12064380
1	–	–	12064388
19	–	–	12064393
14	–	–	12064408
1	–	–	12064417
–	–	–	12064420
37	–	0	12064428
42	–	–	12064448
44	113	–	12064472
–	–	–	12064480
29	–	–	12064482
12	–	–	12064484
38	1	–	12064512
–	0	–	12064538
1	–	–	12064539
<b>573</b>	<b>15</b>	<b>13</b>	<b>12065000</b>
13	–	–	12065036
50	–	2	12065084
–	–	–	12065096
68	12	–	12065100
6	–	–	12065117
50	–	4	12065136
66	–	–	12065144
27	3	0	12065165
–	–	–	12065180
11	–	1	12065193
77	–	–	12065198
41	–	–	12065225
21	–	–	12065251
69	–	3	12065256
–	–	–	12065276
–	–	–	12065301
–	–	–	12065310
28	–	1	12065332
44	–	2	12065356
<b>657</b>	<b>152</b>	<b>6</b>	<b>12066000</b>
7	–	–	12066008

**7 Fläche für Verkehr in Brandenburg am 31.12.2023 nach Nutzungsart und regionaler Gliederung (1.1)**

Schlüssel- nummer	Kreisfreie Stadt Landkreis Gemeinde	Boden- fläche insgesamt	Darunter				
			Verkehr	davon			
				Straßen- und Wegeverkehr			
				zusammen	darunter		
					Straßen- verkehr	Weg	Platz
			20 000 000	21 000 000	21 010 000	21 020 000	21 030 000
Hektar							
12066041	Bronkow.....	3 854	172	151	98	52	–
12066052	Calau.....	16 349	590	506	277	225	4
12066064	Frauendorf.....	2 083	50	50	17	34	0
12066104	Großkmehlen.....	1 388	59	58	40	17	1
12066112	Großräschen.....	8 186	355	314	193	115	6
12066116	Grünewald.....	1 345	34	33	20	13	0
12066120	Guteborn.....	1 669	43	43	21	21	0
12066124	Hermisdorf.....	3 303	80	80	33	47	0
12066132	Hohenbocka.....	1 560	59	44	31	13	0
12066168	Kroppen.....	1 525	56	46	24	22	0
12066176	Lauchhammer.....	8 930	354	319	204	107	8
12066188	Lindenau.....	1 117	43	43	34	9	0
12066196	Lübbenau/Spreewald.....	13 951	531	461	302	144	15
12066202	Luckaitztal.....	4 191	187	124	81	44	–
12066226	Neu-Seeland.....	3 799	241	124	66	57	1
12066228	Neupetershain.....	1 880	83	58	33	24	1
12066240	Ortrand.....	736	51	46	34	8	3
12066272	Ruhland.....	3 722	220	163	104	52	7
12066285	Schipkau.....	6 894	345	326	181	98	47
12066292	Schwarzbach.....	1 584	48	39	20	20	–
12066296	Schwarzheide.....	3 344	187	156	106	45	4
12066304	Senftenberg.....	12 756	591	422	278	121	23
12066316	Tettau.....	884	24	24	15	9	–
12066320	Vetschau/Spreewald.....	11 142	424	387	241	140	6
<b>12067000</b>	<b>Oder-Spree .....</b>	<b>225 676</b>	<b>7 681</b>	<b>7 092</b>	<b>4 449</b>	<b>2 500</b>	<b>143</b>
12067024	Bad Saarow.....	5 036	200	187	143	36	8
12067036	Beeskow.....	7 790	338	314	183	123	7
12067040	Berkenbrück.....	1 784	83	73	45	28	0
12067072	Briesen (Mark).....	11 167	328	294	126	160	8
12067076	Brieskow-Finkenheerd.....	1 361	72	62	52	10	0
12067112	Diensdorf-Radlow.....	935	28	28	14	13	1
12067120	Eisenhüttenstadt.....	6 347	427	344	199	97	48
12067124	Erkner.....	1 653	148	120	104	11	6
12067137	Friedland.....	17 415	414	414	183	229	2
12067144	Fürstenwalde/Spree.....	7 067	473	402	308	79	16
12067173	Gosen-Neu Zittau.....	1 526	59	59	48	10	1
12067180	Groß Lindow.....	1 539	72	72	27	44	0
12067201	Grünheide (Mark).....	12 690	382	344	301	37	6
12067205	Grunow-Dammendorf.....	4 513	116	106	61	45	0
12067237	Jacobsdorf.....	5 058	200	176	88	78	10
12067288	Langewahl.....	1 345	49	47	36	11	0
12067292	Lawitz.....	607	25	20	11	9	–
12067324	Mixdorf.....	1 322	50	40	34	5	0
12067336	Müllrose.....	6 923	213	200	175	24	2
12067338	Neiße münde.....	4 228	149	124	66	57	1
12067357	Neuzelle.....	13 594	433	418	242	175	2
12067397	Ragow-Merz.....	4 375	104	104	41	63	–
12067408	Rauen.....	2 159	76	76	71	5	0
12067413	Reichenwalde.....	2 631	68	68	56	12	0
12067426	Rietz-Neuendorf.....	18 481	451	439	208	231	0

Darunter			Schlüssel- nummer
davon			
Bahn- verkehr	Flug- verkehr	Schiffs- verkehr	
22 000 000	23 000 000	24 000 000	
Hektar			

21	–	–	12066041
84	–	–	12066052
–	–	–	12066064
0	–	–	12066104
39	–	3	12066112
1	–	–	12066116
–	–	–	12066120
–	–	–	12066124
14	–	–	12066132
10	–	–	12066168
34	–	–	12066176
–	–	–	12066188
68	–	2	12066196
51	12	–	12066202
12	104	–	12066226
24	–	–	12066228
6	–	–	12066240
57	–	–	12066272
2	17	–	12066285
9	–	–	12066292
25	6	–	12066296
154	14	1	12066304
–	–	–	12066316
38	–	0	12066320
<b>508</b>	<b>76</b>	<b>5</b>	<b>12067000</b>
10	2	0	12067024
24	–	0	12067036
10	–	–	12067040
35	–	0	12067072
10	–	–	12067076
–	–	–	12067112
80	–	3	12067120
27	–	–	12067124
–	–	–	12067137
70	–	0	12067144
–	–	–	12067173
–	–	0	12067180
38	–	–	12067201
10	–	–	12067205
24	–	–	12067237
2	–	–	12067288
4	–	–	12067292
10	–	–	12067324
13	–	0	12067336
24	–	–	12067338
15	–	–	12067357
–	–	–	12067397
–	–	–	12067408
–	–	–	12067413
12	–	0	12067426

**7 Fläche für Verkehr in Brandenburg am 31.12.2023 nach Nutzungsart und regionaler Gliederung (1.1)**

Schlüssel- nummer	Kreisfreie Stadt Landkreis Gemeinde	Boden- fläche insgesamt	Darunter				
			Verkehr	davon			
				Straßen- und Wegeverkehr			
				zusammen	darunter		
					Straßen- verkehr	Weg	Platz
			20 000 000	21 000 000	21 010 000	21 020 000	21 030 000
Hektar							
12067438	Schlaubetal.....	5 256	130	130	63	66	1
12067440	Schöneiche bei Berlin.....	1 673	144	144	128	15	1
12067458	Siehdichum.....	7 362	350	269	141	127	1
12067469	Spreenhagen.....	13 703	433	433	327	97	10
12067473	Steinhöfel.....	16 047	409	409	248	161	0
12067481	Storkow (Mark).....	18 072	502	480	308	168	4
12067493	Tauche.....	12 160	312	299	155	143	1
12067508	Vogelsang.....	586	27	27	12	14	0
12067520	Wendisch Rietz.....	2 507	122	117	34	81	2
12067528	Wiesenu.....	2 975	128	91	75	16	1
12067544	Woltersdorf.....	912	94	93	82	8	3
12067552	Ziltendorf.....	2 877	72	67	56	11	1
<b>12068000</b>	<b>Ostprignitz-Ruppin .....</b>	<b>252 646</b>	<b>7 385</b>	<b>6 809</b>	<b>5 150</b>	<b>1 437</b>	<b>222</b>
12068052	Breddin.....	4 497	118	95	77	18	0
12068072	Dabergotz.....	1 266	66	64	61	3	1
12068109	Dreetz.....	6 475	191	180	80	99	1
12068117	Fehrbellin.....	27 045	707	674	518	147	9
12068181	Heiligengrabe.....	20 765	644	609	427	181	1
12068188	Herzberg (Mark).....	1 873	64	53	37	15	0
12068264	Kyritz.....	15 738	536	445	358	80	7
12068280	Lindow (Mark).....	6 547	195	180	106	72	2
12068306	Märkisch Linden.....	4 419	152	133	112	22	–
12068320	Neuruppin.....	30 519	939	872	681	166	25
12068324	Neustadt (Dosse).....	7 587	276	219	165	51	3
12068353	Rheinsberg.....	32 814	781	733	612	105	16
12068372	Rüthnick.....	1 769	51	50	33	18	–
12068409	Sieversdorf-Hohenofen.....	2 002	63	60	54	6	1
12068413	Storbeck-Frankendorf.....	4 269	80	80	69	10	0
12068417	Stüdenitz-Schönermark.....	2 435	73	53	26	27	0
12068425	Temnitzquell.....	6 576	215	198	150	46	2
12068426	Temnitztal.....	5 248	120	111	95	16	1
12068437	Vielitzsee.....	2 218	62	62	37	24	1
12068452	Walsleben.....	3 191	127	124	108	16	0
12068468	Wittstock/Dosse.....	42 021	1 326	1 253	881	222	151
12068477	Wusterhausen/Dosse.....	19 634	496	470	387	81	1
12068501	Zernitz-Lohm.....	3 737	105	91	77	14	–
<b>12069000</b>	<b>Potsdam-Mittelmark .....</b>	<b>259 203</b>	<b>9 649</b>	<b>8 676</b>	<b>5 055</b>	<b>3 489</b>	<b>131</b>
12069017	Beelitz.....	18 131	734	653	403	231	20
12069018	Beetzsee.....	2 128	71	71	37	34	0
12069019	Beetzseeheide.....	3 760	87	87	36	50	2
12069020	Bad Belzig.....	23 609	754	578	206	364	9
12069028	Bensdorf.....	3 434	126	123	63	60	0
12069052	Borkheide.....	676	63	58	50	7	1
12069056	Borkwalde.....	489	43	43	41	2	–
12069076	Brück.....	8 619	255	205	69	135	1
12069089	Buckautal.....	3 932	103	103	65	38	–
12069216	Golzow.....	4 024	124	121	64	57	0
12069224	Görzke.....	7 558	163	163	56	107	–
12069232	Gräben.....	4 062	113	113	30	83	0

Darunter			Schlüssel- nummer
davon			
Bahn- verkehr	Flug- verkehr	Schiffs- verkehr	
22 000 000	23 000 000	24 000 000	
Hektar			

–	–	–	12067438
0	–	–	12067440
7	74	–	12067458
–	–	–	12067469
–	0	–	12067473
22	–	0	12067481
13	–	–	12067493
–	–	–	12067508
5	–	0	12067520
36	–	–	12067528
–	–	0	12067544
5	–	–	12067552
<b>469</b>	<b>104</b>	<b>2</b>	<b>12068000</b>
23	–	–	12068052
2	–	–	12068072
11	–	–	12068109
9	23	0	12068117
30	4	–	12068181
11	–	–	12068188
17	73	–	12068264
14	–	1	12068280
19	–	–	12068306
66	0	1	12068320
57	–	–	12068324
48	–	1	12068353
0	–	–	12068372
3	–	–	12068409
–	–	–	12068413
20	–	–	12068417
17	–	–	12068425
9	–	–	12068426
–	–	–	12068437
4	–	–	12068452
70	3	–	12068468
27	–	0	12068477
14	–	–	12068501
<b>800</b>	<b>169</b>	<b>4</b>	<b>12069000</b>
81	–	–	12069017
–	–	–	12069018
–	–	–	12069019
90	86	–	12069020
–	–	3	12069028
6	–	–	12069052
–	–	–	12069056
50	–	–	12069076
–	–	–	12069089
3	–	–	12069216
–	–	–	12069224
–	–	–	12069232

## 7 Fläche für Verkehr in Brandenburg am 31.12.2023 nach Nutzungsart und regionaler Gliederung (1.1)

Schlüssel- nummer	Kreisfreie Stadt Landkreis Gemeinde	Boden- fläche insgesamt	Darunter				
			Verkehr	davon			
				Straßen- und Wegeverkehr			
				zusammen	darunter		
					Straßen- verkehr	Weg	Platz
			20 000 000	21 000 000	21 010 000	21 020 000	21 030 000
Hektar							
12069249	Groß Kreutz (Havel).....	9 935	304	277	177	97	3
12069270	Havelsee.....	8 197	212	198	84	114	1
12069304	Kleinmachnow.....	1 191	179	160	155	4	2
12069306	Kloster Lehnin.....	20 092	705	698	504	185	9
12069345	Linthe.....	2 979	127	127	89	38	0
12069397	Michendorf.....	6 869	439	388	312	59	17
12069402	Mühlenfließ.....	5 872	198	196	67	119	10
12069448	Niemegk.....	4 511	169	168	92	75	1
12069454	Nuthetal.....	4 803	348	234	179	53	3
12069460	Päwesin.....	2 365	55	55	23	32	0
12069470	Planebruch.....	6 539	164	164	44	119	1
12069474	Planetetal.....	4 276	134	122	59	63	1
12069485	Rabenstein/Fläming.....	7 918	271	271	145	120	6
12069537	Rosenau.....	4 974	127	124	36	88	0
12069541	Roskow.....	3 926	89	89	32	57	0
12069590	Schwielowsee.....	5 829	330	306	255	45	6
12069596	Seddiner See.....	2 398	187	79	51	26	2
12069604	Stahnsdorf.....	4 947	342	336	271	60	5
12069616	Teltow.....	2 159	236	194	183	8	3
12069632	Treuenbrietzen.....	21 243	607	535	233	299	3
12069648	Wenzlow.....	2 054	89	89	63	24	2
12069656	Werder (Havel).....	11 712	523	508	399	99	10
12069665	Wiesenburg/Mark.....	22 019	673	564	192	370	3
12069680	Wollin.....	2 800	96	96	47	47	2
12069688	Wusterwitz.....	2 378	105	89	52	35	2
12069696	Ziesar.....	6 796	305	289	193	87	9
<b>12070000</b>	<b>Prignitz .....</b>	<b>213 858</b>	<b>6 627</b>	<b>6 101</b>	<b>2 935</b>	<b>3 111</b>	<b>55</b>
12070008	Bad Wilsnack.....	7 938	274	232	82	150	1
12070028	Berge.....	2 661	71	71	37	33	1
12070052	Breese.....	2 376	114	79	43	37	0
12070060	Cumlosen.....	2 218	70	70	24	45	1
12070096	Gerdshagen.....	2 299	91	87	61	25	0
12070125	Groß Pankow (Prignitz).....	25 078	730	679	274	401	4
12070145	Gülitz-Reetz.....	2 433	74	74	34	39	1
12070149	Gumtow.....	21 315	509	503	209	292	1
12070153	Halenbeck-Rohlsdorf.....	3 991	103	97	44	54	0
12070173	Karstädt.....	25 353	781	715	342	369	4
12070222	Kümmernitztal.....	2 038	57	57	42	15	0
12070236	Lanz.....	6 035	169	166	53	112	1
12070241	Legde/Quitzebel.....	4 182	125	108	31	76	1
12070244	Lenzen (Elbe).....	9 620	281	274	156	117	1
12070246	Lenzerwische.....	4 207	78	78	40	37	0
12070266	Marienfließ.....	7 770	197	197	52	145	–
12070280	Meyenburg.....	5 071	154	137	61	76	0
12070296	Perleberg.....	13 869	556	506	284	212	11
12070300	Pirow.....	3 781	82	82	47	35	–
12070302	Plattenburg.....	20 201	563	520	221	296	3
12070316	Pritzwalk.....	16 732	643	542	331	204	8
12070325	Putlitz.....	11 968	353	344	175	164	4
12070348	Rühstädt.....	2 915	66	66	23	42	0



Darunter			Schlüssel- nummer
davon			
Bahn- verkehr	Flug- verkehr	Schiffs- verkehr	
22 000 000	23 000 000	24 000 000	
Hektar			

25	2	0	12069249
14	–	–	12069270
18	–	1	12069304
7	–	–	12069306
0	–	–	12069345
51	–	–	12069397
2	–	–	12069402
2	–	–	12069448
39	75	–	12069454
–	–	–	12069460
–	–	–	12069470
5	6	–	12069474
–	–	–	12069485
3	–	–	12069537
–	–	–	12069541
24	–	–	12069590
107	–	–	12069596
6	–	–	12069604
42	–	–	12069616
72	–	–	12069632
–	–	–	12069648
15	–	0	12069656
109	–	–	12069665
–	–	–	12069680
16	–	0	12069688
16	–	–	12069696
<b>504</b>	<b>22</b>	<b>0</b>	<b>12070000</b>
42	–	–	12070008
0	–	–	12070028
35	–	–	12070052
–	–	–	12070060
5	–	–	12070096
51	–	–	12070125
–	–	–	12070145
6	–	–	12070149
6	–	–	12070153
67	–	–	12070173
–	–	–	12070222
3	–	0	12070236
16	–	–	12070241
7	–	0	12070244
–	–	–	12070246
–	–	–	12070266
17	–	–	12070280
47	3	–	12070296
–	–	–	12070300
43	–	–	12070302
83	18	–	12070316
9	–	–	12070325
–	–	–	12070348

**7 Fläche für Verkehr in Brandenburg am 31.12.2023 nach Nutzungsart und regionaler Gliederung (1.1)**

Schlüssel- nummer	Kreisfreie Stadt Landkreis Gemeinde	Boden- fläche insgesamt	Darunter				
			Verkehr	davon			
				Straßen- und Wegeverkehr			
				zusammen	darunter		
					Straßen- verkehr	Weg	Platz
			20 000 000	21 000 000	21 010 000	21 020 000	21 030 000
Hektar							
12070393	Triglitz.....	3 182	95	95	48	44	3
12070416	Weisen.....	1 563	86	69	32	38	0
12070424	Wittenberge.....	5 063	305	253	190	53	10
<b>12071000</b>	<b>Spree-Neiße .....</b>	<b>165 700</b>	<b>6 042</b>	<b>5 312</b>	<b>3 028</b>	<b>2 182</b>	<b>102</b>
12071028	Briesen.....	913	34	34	20	15	0
12071032	Burg (Spreewald).....	3 526	130	130	83	39	8
12071041	Dissen-Striesow.....	1 998	75	75	36	39	1
12071044	Döbern.....	1 579	67	62	40	21	1
12071052	Drachhausen.....	3 840	78	78	46	32	0
12071057	Drebkau.....	14 390	455	427	212	213	2
12071060	Drehnow.....	1 097	29	29	19	10	–
12071074	Felixsee.....	3 552	108	108	58	49	1
12071076	Forst (Lausitz).....	11 069	528	485	330	144	11
12071153	Groß Schacksdorf-Simmersdorf....	2 517	94	94	51	41	2
12071160	Guben.....	4 399	345	263	200	49	15
12071164	Guhrow.....	668	31	31	19	12	0
12071176	Heinersbrück.....	2 398	78	65	41	24	0
12071189	Jämlitz-Klein Döben.....	2 872	65	65	29	36	0
12071193	Jänschwalde.....	8 237	249	208	103	105	1
12071244	Kolkwitz.....	10 467	526	442	284	147	11
12071294	Neiße-Malxetal.....	8 257	200	199	87	111	0
12071301	Neuhausen/Spree.....	13 423	618	459	262	194	4
12071304	Peitz.....	1 349	95	87	59	20	8
12071337	Schenkendöbern.....	21 505	541	512	259	249	3
12071341	Schmogrow-Fehrow.....	3 042	76	76	27	49	–
12071372	Spremberg.....	20 232	908	749	418	303	28
12071384	Tauer.....	4 222	76	76	21	53	2
12071386	Teichland.....	3 517	148	108	59	48	1
12071392	Tschernitz.....	1 326	47	47	29	17	1
12071401	Turnow-Preilack.....	3 802	88	87	42	44	0
12071408	Welzow.....	3 957	110	89	54	34	2
12071412	Werben.....	2 502	78	78	51	26	0
12071414	Wiesengrund.....	5 044	160	148	90	58	0
<b>12072000</b>	<b>Teltow-Fläming .....</b>	<b>210 420</b>	<b>7 627</b>	<b>6 607</b>	<b>5 087</b>	<b>1 461</b>	<b>60</b>
12072002	Am Mellensee.....	10 468	315	275	252	23	0
12072014	Baruth/Mark.....	23 383	629	565	265	297	4
12072017	Blankenfelde-Mahlow.....	5 517	482	422	355	61	6
12072053	Dahme/Mark.....	16 257	447	428	311	116	0
12072055	Dahmetal.....	4 156	109	109	80	30	–
12072120	Großbeeren.....	5 189	437	328	255	69	5
12072157	Ihlow.....	4 769	113	113	44	69	–
12072169	Jüterbog.....	17 648	531	418	323	92	4
12072232	Luckenwalde.....	4 661	319	287	245	32	10
12072240	Ludwigsfelde.....	10 999	677	607	548	49	11
12072297	Niedergörsdorf.....	20 577	675	514	345	167	2
12072298	Niederer Fläming.....	18 613	500	436	334	101	1
12072312	Nuthe-Urstromtal.....	34 129	946	889	695	191	3
12072340	Rangsdorf.....	3 379	181	167	141	25	2
12072426	Trebbin.....	12 636	642	491	391	95	5

Darunter			Schlüssel- nummer
davon			
Bahn- verkehr	Flug- verkehr	Schiffs- verkehr	
22 000 000	23 000 000	24 000 000	
Hektar			

–	–	–	12070393
17	–	–	12070416
52	–	–	12070424
<b>687</b>	<b>43</b>	<b>0</b>	<b>12071000</b>
–	–	–	12071028
–	–	0	12071032
–	–	–	12071041
5	–	–	12071044
–	0	–	12071052
29	–	–	12071057
–	–	–	12071060
–	–	–	12071074
43	–	–	12071076
–	–	–	12071153
81	0	–	12071160
–	–	–	12071164
13	–	–	12071176
–	–	–	12071189
32	9	–	12071193
84	0	–	12071244
2	–	–	12071294
139	20	–	12071301
8	–	–	12071304
29	–	–	12071337
–	0	–	12071341
159	–	–	12071372
–	–	–	12071384
40	–	–	12071386
–	–	–	12071392
1	–	–	12071401
8	13	–	12071408
–	0	–	12071412
12	–	–	12071414
<b>759</b>	<b>261</b>	<b>–</b>	<b>12072000</b>
40	–	–	12072002
64	–	–	12072014
59	1	–	12072017
19	–	–	12072053
0	–	–	12072055
108	0	–	12072120
–	–	–	12072157
113	–	–	12072169
32	–	–	12072232
69	–	–	12072240
86	74	–	12072297
–	64	–	12072298
55	2	–	12072312
14	–	–	12072340
35	117	–	12072426

**7 Fläche für Verkehr in Brandenburg am 31.12.2023 nach Nutzungsart und regionaler Gliederung (1.1)**

Schlüssel- nummer	Kreisfreie Stadt Landkreis Gemeinde	Boden- fläche insgesamt	Darunter				
			Verkehr	davon			
				Straßen- und Wegeverkehr			
				zusammen	darunter		
					Straßen- verkehr	Weg	Platz
			20 000 000	21 000 000	21 010 000	21 020 000	21 030 000
Hektar							
12072477	Zossen.....	18 038	624	557	504	45	8
<b>12073000</b>	<b>Uckermark .....</b>	<b>307 702</b>	<b>8 094</b>	<b>7 198</b>	<b>4 982</b>	<b>2 131</b>	<b>85</b>
12073008	Angermünde.....	32 424	945	791	579	203	9
12073069	Boitzenburger Land.....	21 738	527	510	429	80	1
12073085	Brüssow.....	10 181	236	219	196	23	0
12073093	Carmzow-Wallmow.....	3 206	60	57	53	5	–
12073097	Casekow.....	9 426	225	205	113	92	0
12073157	Flieth-Stegelitz.....	4 691	109	105	61	43	1
12073189	Gartz (Oder).....	6 188	173	173	131	42	0
12073201	Gerswalde.....	9 706	174	174	85	88	0
12073216	Göritz.....	2 555	57	46	29	17	0
12073225	Gramzow.....	6 620	175	168	115	53	0
12073261	Grünow.....	3 492	120	107	81	26	0
12073309	Hohenselchow-Groß Pinnow.....	4 150	140	115	100	15	0
12073384	Lychen.....	11 198	239	213	137	75	1
12073393	Mescherin.....	3 104	86	70	39	31	0
12073396	Milnersdorf.....	6 356	157	138	57	79	1
12073404	Mittenwalde.....	2 307	44	36	24	12	–
12073429	Nordwestuckermark.....	25 432	522	483	414	65	4
12073430	Oberuckersee.....	8 496	261	219	120	95	4
12073440	Pinnow.....	1 294	64	53	37	16	0
12073452	Prenzlau.....	14 297	497	392	278	103	12
12073458	Randowtal.....	6 419	151	140	89	51	0
12073490	Schenkenberg.....	3 016	81	81	71	8	2
12073520	Schönfeld.....	2 926	109	109	87	16	6
12073532	Schwedt/Oder.....	36 074	1 264	1 074	816	233	25
12073565	Tantow.....	3 547	97	74	44	30	0
12073569	Temmen-Ringenwalde.....	6 331	120	111	33	78	0
12073572	Templin.....	37 959	866	783	320	448	15
12073578	Uckerfelde.....	4 627	153	148	115	32	0
12073579	Uckerland.....	16 722	364	331	271	58	2
12073645	Zichow.....	3 222	78	72	57	15	–
<b>12000000</b>	<b>Land Brandenburg</b>	<b>2 965 436</b>	<b>104 731</b>	<b>91 687</b>	<b>59 215</b>	<b>30 851</b>	<b>1 621</b>

Darunter			Schlüssel- nummer
davon			
Bahn- verkehr	Flug- verkehr	Schiffs- verkehr	
22 000 000	23 000 000	24 000 000	
Hektar			

65	2	–	12072477
<b>854</b>	<b>26</b>	<b>16</b>	<b>12073000</b>
154	–	0	12073008
16	0	–	12073069
16	–	–	12073085
3	–	–	12073093
20	–	–	12073097
4	–	–	12073157
–	–	0	12073189
–	–	–	12073201
11	–	–	12073216
6	–	–	12073225
13	–	–	12073261
–	25	–	12073309
26	–	0	12073384
16	–	0	12073393
19	–	–	12073396
8	–	–	12073404
39	–	–	12073429
42	–	–	12073430
11	–	–	12073440
104	0	–	12073452
10	–	–	12073458
–	–	–	12073490
–	–	–	12073520
176	0	15	12073532
23	–	–	12073565
9	–	–	12073569
83	–	0	12073572
6	–	–	12073578
33	–	–	12073579
5	–	–	12073645
<b>9 574</b>	<b>3 337</b>	<b>134</b>	<b>12000000</b>

**8 Anteile der Fläche für Verkehr in Brandenburg am 31.12.2023 nach Nutzungsart und regionaler Gliederung (3.1)**

Schlüssel- nummer	Kreisfreie Stadt Landkreis Gemeinde	Boden- fläche insgesamt	Darunter				
			Verkehr	davon			
				Straßen- und Wegeverkehr			
				zusammen	darunter		
					Straßen- verkehr	Weg	Platz
			20 000 000	21 000 000	21 010 000	21 020 000	21 030 000
		Hektar	Prozent				
12051000	Brandenburg an der Havel.....	22 973	4,8	3,8	2,5	1,1	0,1
12052000	Cottbus.....	16 561	7,8	6,5	4,4	1,7	0,4
12053000	Frankfurt (Oder).....	14 785	6,6	5,5	3,4	1,7	0,4
12054000	Potsdam.....	18 824	7,5	6,4	5,0	1,1	0,3
<b>12060000</b>	<b>Barnim.....</b>	<b>147 958</b>	<b>3,9</b>	<b>3,4</b>	<b>3,0</b>	<b>0,3</b>	<b>0,0</b>
12060005	Ahrensfelde.....	5 791	5,4	5,1	4,3	0,7	0,1
12060012	Althüttendorf.....	1 880	5,4	4,8	4,4	0,4	0,0
12060020	Bernau bei Berlin.....	10 419	5,9	5,7	4,6	0,9	0,2
12060024	Biesenthal.....	6 092	3,5	3,3	3,2	0,1	0,0
12060034	Breydin.....	3 531	2,2	2,2	2,1	0,0	–
12060036	Britz.....	1 550	5,3	3,5	3,1	0,2	0,1
12060045	Chorin.....	12 205	2,7	2,3	2,1	0,2	0,0
12060052	Eberswalde.....	9 363	6,1	4,3	3,9	0,3	0,2
12060068	Friedrichswalde.....	4 508	2,6	2,4	2,3	0,2	0,0
12060092	Hohenfinow.....	2 184	3,0	2,6	2,6	0,0	0,0
12060100	Joachimsthal.....	12 168	2,3	2,1	2,1	0,1	0,0
12060128	Liepe.....	1 085	3,0	3,0	2,6	0,3	0,1
12060149	Lunow-Stolzenhagen.....	3 391	2,3	2,3	2,1	0,2	0,0
12060154	Marienwerder.....	4 032	3,4	3,3	2,8	0,6	0,0
12060161	Melchow.....	1 659	2,6	2,2	2,2	0,0	–
12060172	Niederfinow.....	1 329	4,4	4,1	4,1	0,0	0,0
12060176	Oderberg.....	3 612	2,9	2,7	2,5	0,1	0,0
12060181	Panketal.....	2 586	10,7	10,3	9,7	0,4	0,1
12060185	Parsteinsee.....	1 706	2,1	2,1	1,9	0,2	0,0
12060192	Rüdnitz.....	1 392	4,3	3,7	3,4	0,3	0,0
12060198	Schorfheide.....	23 817	3,3	2,8	2,5	0,2	0,0
12060250	Sydower Fließ.....	3 239	2,2	2,2	2,1	0,1	–
12060269	Wandlitz.....	16 283	4,4	4,1	3,8	0,3	0,0
12060280	Werneuchen.....	11 702	4,6	2,7	2,3	0,5	0,0
12060296	Ziethen.....	2 436	2,7	2,7	2,6	0,1	0,0
<b>12061000</b>	<b>Dahme-Spreewald .....</b>	<b>227 450</b>	<b>4,1</b>	<b>3,2</b>	<b>1,9</b>	<b>1,3</b>	<b>0,1</b>
12061005	Alt Zauche-Wußwerk.....	3 331	1,6	1,6	0,7	0,9	–
12061017	Bersteland.....	2 950	4,3	4,3	2,9	1,4	0,0
12061020	Bestensee.....	3 805	4,6	4,2	2,9	1,1	0,1
12061061	Byhleguhre-Byhlen.....	3 580	3,6	3,6	1,3	2,3	0,0
12061097	Drahnsdorf.....	2 694	3,6	3,0	1,3	1,7	0,0
12061112	Eichwalde.....	279	20,9	19,4	18,9	0,3	0,1
12061164	Golßen.....	6 366	3,5	3,2	2,0	1,2	0,0
12061192	Groß Köris.....	6 902	3,0	2,7	1,4	1,3	0,0
12061216	Halbe.....	7 802	3,1	2,7	1,3	1,3	0,1
12061217	Heidesee.....	13 567	3,0	2,8	1,6	1,2	0,0
12061219	Heideblick.....	16 657	2,8	2,5	1,4	1,2	0,0
12061224	Jamlitz.....	4 342	2,4	2,3	0,7	1,5	0,1
12061244	Kasel-Golzig.....	3 439	3,2	3,2	1,9	1,2	0,0
12061260	Königs Wusterhausen.....	9 604	6,6	6,0	4,9	1,0	0,1
12061265	Krausnick-Groß Wasserburg.....	5 479	2,3	2,3	0,7	1,5	0,1
12061308	Lieberose.....	7 303	2,1	2,1	0,8	1,3	0,0
12061316	Lübben (Spreewald).....	12 085	3,7	3,2	2,1	1,0	0,1
12061320	Luckau.....	20 744	3,1	2,9	1,6	1,2	0,1

Darunter			Schlüssel- nummer
davon			
Bahn- verkehr	Flug- verkehr	Schiffs- verkehr	
22 000 000	23 000 000	24 000 000	
Prozent			

0,6	0,4	0,1	12051000
1,3	–	0,0	12052000
1,1	0,0	0,0	12053000
1,1	–	0,0	12054000

<b>0,3</b>	<b>0,2</b>	<b>0,0</b>	<b>12060000</b>
0,3	–	–	12060005
0,5	–	–	12060012
0,2	–	–	12060020
0,2	–	–	12060024
–	–	–	12060034
1,8	–	–	12060036
0,3	–	–	12060045
1,3	0,4	0,1	12060052
0,1	–	–	12060068
0,4	–	–	12060092
0,1	–	0,0	12060100
–	–	0,0	12060128
–	–	–	12060149
0,0	–	0,0	12060154
0,4	–	–	12060161
0,0	–	0,3	12060172
0,2	–	–	12060176
0,5	–	–	12060181
–	–	–	12060185
0,6	–	–	12060192
0,0	0,5	0,0	12060198
–	–	–	12060250
0,3	–	–	12060269
0,3	1,6	–	12060280
–	–	–	12060296

<b>0,2</b>	<b>0,6</b>	<b>0,0</b>	<b>12061000</b>
–	–	–	12061005
–	–	–	12061017
0,4	–	–	12061020
–	–	–	12061061
0,6	–	–	12061097
1,6	–	–	12061112
0,3	–	–	12061164
0,3	–	–	12061192
0,5	–	–	12061216
0,1	0,1	0,0	12061217
0,3	–	–	12061219
0,1	–	–	12061224
–	–	–	12061244
0,5	–	0,1	12061260
–	–	–	12061265
0,0	–	–	12061308
0,5	–	0,0	12061316
0,2	–	0,0	12061320

**8 Anteile der Fläche für Verkehr in Brandenburg am 31.12.2023 nach Nutzungsart und regionaler Gliederung (3.1)**

Schlüssel- nummer	Kreisfreie Stadt Landkreis Gemeinde	Boden- fläche insgesamt	Darunter				
			Verkehr	davon			
				Straßen- und Wegeverkehr			
				zusammen	darunter		
					Straßen- verkehr	Weg	Platz
			20 000 000	21 000 000	21 010 000	21 020 000	21 030 000
		Hektar	Prozent				
12061328	Märkisch Buchholz.....	2 486	2,7	2,7	1,2	1,4	0,1
12061329	Märkische Heide.....	21 155	3,0	2,8	1,4	1,4	0,0
12061332	Mittenwalde.....	9 913	4,9	4,5	3,4	1,0	0,1
12061344	Münchehofe.....	6 232	2,2	2,2	0,9	1,3	0,0
12061352	Neu Zauche.....	3 904	2,8	2,8	1,0	1,8	0,0
12061405	Rietzneuendorf-Staakow.....	2 811	4,5	4,2	2,7	1,5	–
12061428	Schleipzig.....	3 065	2,4	2,3	0,9	1,4	0,0
12061433	Schönefeld.....	8 162	24,5	7,2	5,9	0,9	0,4
12061435	Schönwald.....	4 494	3,4	3,0	1,7	1,2	0,1
12061444	Schulzendorf.....	910	10,0	10,0	9,0	0,9	0,1
12061448	Schwerin.....	671	5,7	5,4	4,2	1,2	0,0
12061450	Schwielochsee.....	13 141	2,2	2,1	0,8	1,4	0,0
12061470	Spreevaldheide.....	3 616	2,2	2,2	0,6	1,6	–
12061471	Steinreich.....	4 196	2,7	2,7	0,8	1,9	–
12061476	Straupitz.....	2 171	1,9	1,9	1,1	0,7	0,0
12061492	Teupitz.....	4 816	2,6	2,6	1,1	1,5	0,0
12061510	Unterspreewald.....	2 602	3,2	3,2	2,4	0,8	0,0
12061540	Wildau.....	911	14,2	11,7	10,4	0,7	0,5
12061572	Zeuthen.....	1 268	9,2	8,4	7,1	1,2	0,1
<b>12062000</b>	<b>Elbe-Elster .....</b>	<b>189 918</b>	<b>3,4</b>	<b>2,9</b>	<b>1,8</b>	<b>1,0</b>	<b>0,0</b>
12062024	Bad Liebenwerda.....	13 888	3,8	3,6	2,4	1,1	0,0
12062088	Crinitz.....	2 195	4,1	3,2	1,5	1,8	0,0
12062092	Doberlug-Kirchhain.....	15 036	3,2	2,7	1,7	1,0	0,0
12062124	Elsterwerda.....	4 050	5,6	4,3	3,4	0,9	0,1
12062128	Falkenberg/Elster.....	8 216	4,7	2,9	2,4	0,5	0,0
12062134	Fichtwald.....	3 176	2,5	2,3	0,8	1,4	0,0
12062140	Finstervalde.....	7 752	3,6	3,1	2,5	0,5	0,1
12062177	Gorden-Staupitz.....	2 851	2,9	2,6	1,5	1,1	0,0
12062196	Gröden.....	2 214	3,4	3,4	1,7	1,6	–
12062208	Großthiemig.....	2 010	3,0	3,0	1,3	1,7	0,0
12062219	Heideland.....	3 174	1,9	1,9	0,7	1,2	–
12062224	Herzberg (Elster).....	14 901	3,4	3,0	2,0	1,0	0,1
12062232	Hirschfeld.....	2 046	3,2	3,2	2,6	0,6	0,0
12062237	Hohenbucko.....	4 304	2,2	2,0	0,7	1,2	0,0
12062240	Hohenleipisch.....	3 506	3,4	2,5	1,3	1,2	0,0
12062282	Kremitzau.....	2 359	3,0	2,7	1,7	1,0	0,0
12062289	Lebusa.....	3 379	2,2	2,2	0,9	1,3	0,0
12062293	Lichterfeld-Schacksdorf.....	4 026	2,9	2,4	1,9	0,5	0,0
12062333	Massen-Niederlausitz.....	7 608	3,6	3,0	1,3	1,7	0,0
12062336	Merzdorf.....	1 280	2,8	2,8	1,5	1,4	–
12062341	Mühlberg/Elbe.....	8 920	2,9	2,6	1,9	0,6	0,0
12062372	Plessa.....	5 274	3,4	2,9	2,4	0,6	0,0
12062410	Röderland.....	4 626	3,6	3,2	2,4	0,8	0,0
12062417	Rückersdorf.....	2 471	3,2	2,8	2,0	0,8	0,0
12062425	Sallgast.....	4 223	3,1	2,7	1,4	1,3	0,0
12062440	Schilda.....	869	2,4	2,4	2,0	0,4	–
12062445	Schlieben.....	7 865	2,5	2,4	1,3	1,1	0,0
12062453	Schönborn.....	3 883	2,6	2,4	1,6	0,8	0,0
12062461	Schönnewalde.....	15 616	4,5	2,6	1,2	1,3	0,0
12062464	Schraden.....	1 649	4,0	4,0	3,9	0,1	–



Darunter			Schlüssel- nummer
davon			
Bahn- verkehr	Flug- verkehr	Schiffs- verkehr	
22 000 000	23 000 000	24 000 000	
Prozent			

–	–	–	12061328
0,2	–	0,0	12061329
0,3	–	–	12061332
–	–	–	12061344
–	–	–	12061352
0,2	–	–	12061405
0,1	–	0,0	12061428
0,9	16,4	–	12061433
0,4	–	–	12061435
–	–	–	12061444
0,4	–	–	12061448
0,0	–	0,0	12061450
–	–	–	12061470
–	–	–	12061471
–	–	–	12061476
–	0,0	–	12061492
–	–	0,0	12061510
1,4	–	1,2	12061540
0,9	–	–	12061572
<b>0,4</b>	<b>0,2</b>	<b>0,0</b>	<b>12062000</b>
0,3	–	–	12062024
0,9	–	–	12062088
0,5	–	–	12062092
1,2	–	–	12062124
1,8	–	–	12062128
0,3	–	–	12062134
0,4	0,1	–	12062140
0,3	–	–	12062177
–	–	–	12062196
–	–	–	12062208
–	–	–	12062219
0,4	0,0	–	12062224
–	–	–	12062232
0,2	–	–	12062237
0,9	–	–	12062240
0,2	–	–	12062282
–	–	–	12062289
0,4	0,1	–	12062293
0,6	–	–	12062333
–	–	–	12062336
0,2	0,1	0,0	12062341
0,5	–	–	12062372
0,5	–	–	12062410
0,4	–	–	12062417
0,4	–	–	12062425
–	–	–	12062440
0,1	–	–	12062445
0,2	–	–	12062453
–	1,9	–	12062461
–	–	–	12062464

**8 Anteile der Fläche für Verkehr in Brandenburg am 31.12.2023 nach Nutzungsart und regionaler Gliederung (3.1)**

Schlüssel- nummer	Kreisfreie Stadt Landkreis Gemeinde	Boden- fläche insgesamt	Darunter				
			Verkehr	davon			
				Straßen- und Wegeverkehr			
				zusammen	darunter		
					Straßen- verkehr	Weg	Platz
			20 000 000	21 000 000	21 010 000	21 020 000	21 030 000
		Hektar	Prozent				
12062469	Sonnetal.....	11 929	3,2	2,9	1,7	1,2	0,0
12062492	Tröbitz.....	1 059	3,2	2,5	1,3	1,2	–
12062500	Uebigau-Wahrenbrück.....	13 561	3,8	3,3	2,1	1,2	0,0
<b>12063000</b>	<b>Havelland .....</b>	<b>172 731</b>	<b>3,9</b>	<b>3,4</b>	<b>1,9</b>	<b>1,5</b>	<b>0,0</b>
12063036	Brieselang.....	4 426	7,1	5,3	4,4	0,8	0,0
12063056	Dallgow-Döberitz.....	6 654	4,8	4,2	2,5	1,7	0,0
12063080	Falkensee.....	4 334	9,9	9,0	7,9	0,9	0,2
12063088	Friesack.....	8 403	3,1	2,8	1,6	1,0	0,2
12063094	Gollern.....	3 051	4,4	2,4	0,9	1,6	0,0
12063112	Großdöbbers.....	2 015	2,6	2,6	1,3	1,3	0,0
12063134	Havelaue.....	7 480	2,0	2,0	0,7	1,3	0,0
12063142	Wiesenaue.....	4 693	2,9	2,4	0,9	1,5	0,0
12063148	Ketzin/Havel.....	9 365	2,8	2,6	2,0	0,6	0,0
12063161	Kleßen-Görne.....	4 218	2,1	2,1	0,5	1,6	–
12063165	Kotzen.....	4 287	2,9	2,9	1,2	1,7	0,0
12063186	Märkisch Luch.....	7 153	3,3	2,8	1,1	1,7	0,0
12063189	Milower Land.....	16 133	3,4	3,1	1,3	1,8	0,0
12063202	Mühlenberge.....	3 962	2,8	2,8	1,4	1,4	0,0
12063208	Nauen.....	26 815	3,8	3,2	1,8	1,4	0,0
12063212	Nennhausen.....	8 969	3,3	3,0	1,0	2,0	0,0
12063228	Paulinenaue.....	3 159	3,9	3,2	1,3	1,9	0,0
12063240	Pessin.....	2 040	2,5	2,5	1,1	1,4	0,0
12063244	Premnitz.....	4 627	5,2	4,6	2,3	2,1	0,3
12063252	Rathenow.....	11 310	4,7	4,2	2,4	1,7	0,1
12063256	Retzow.....	1 484	2,3	2,3	1,2	1,1	0,0
12063260	Rhinow.....	3 167	3,3	3,3	1,5	1,8	0,0
12063273	Schönwalde-Glien.....	9 735	4,1	3,9	2,5	1,4	0,0
12063274	Seeblick.....	4 841	2,6	2,6	1,2	1,5	0,0
12063293	Stechow-Ferchesar.....	5 122	3,4	3,1	0,8	2,3	0,0
12063357	Wustermark.....	5 288	9,5	6,6	5,5	1,0	0,1
<b>12064000</b>	<b>Märkisch-Oderland .....</b>	<b>215 866</b>	<b>3,4</b>	<b>3,0</b>	<b>2,0</b>	<b>0,9</b>	<b>0,0</b>
12064009	Alt Tucheband.....	3 068	2,9	2,9	2,0	0,8	0,0
12064029	Altlandsberg.....	10 660	3,1	3,1	2,1	1,0	0,0
12064044	Bad Freienwalde (Oder).....	13 111	3,1	2,8	1,7	1,0	0,1
12064053	Beiersdorf-Freudenberg.....	2 535	2,1	2,1	1,1	1,0	–
12064057	Bleyen-Genschmar.....	2 968	1,8	1,8	1,2	0,6	0,0
12064061	Bliesdorf.....	3 497	3,0	2,6	1,8	0,8	–
12064084	Buckow (Märkische Schweiz).....	1 442	4,2	3,9	2,3	1,5	0,1
12064125	Falkenberg.....	5 960	2,5	2,3	1,3	1,0	0,0
12064128	Falkenhagen (Mark).....	2 723	2,8	2,8	1,5	1,3	0,0
12064130	Fichtenhöhe.....	2 291	2,3	2,1	1,5	0,6	0,0
12064136	Fredersdorf-Vogelsdorf.....	1 642	13,0	11,9	10,9	0,6	0,4
12064153	Garzau-Garzin.....	2 610	2,6	2,0	0,8	1,2	0,0
12064172	Golzow.....	1 729	3,3	2,5	1,9	0,7	–
12064190	Gusow-Platkow.....	3 805	2,7	2,4	1,6	0,7	0,0
12064205	Heckelberg-Brunow.....	3 578	1,7	1,7	1,1	0,6	0,0
12064222	Höhenland.....	5 395	2,2	1,8	1,2	0,7	0,0
12064227	Hoppegarten.....	3 198	7,9	7,3	6,4	0,8	0,2
12064266	Küsttriner Vorland.....	4 652	3,4	2,8	1,9	0,8	0,0

Darunter			Schlüssel- nummer
davon			
Bahn- verkehr	Flug- verkehr	Schiffs- verkehr	
22 000 000	23 000 000	24 000 000	
Prozent			

0,3	–	–	12062469
0,7	–	–	12062492
0,5	–	–	12062500
<b>0,4</b>	<b>0,0</b>	<b>0,0</b>	<b>12063000</b>
1,7	–	0,1	12063036
0,6	–	–	12063056
0,9	–	–	12063080
0,4	–	–	12063088
–	2,0	–	12063094
0,0	–	–	12063112
0,0	–	0,0	12063134
0,5	–	–	12063142
0,1	–	0,0	12063148
–	–	–	12063161
–	0,0	–	12063165
0,4	–	–	12063186
0,2	–	0,0	12063189
–	–	–	12063202
0,6	0,0	–	12063208
0,3	–	–	12063212
0,7	0,0	–	12063228
–	–	–	12063240
0,6	–	–	12063244
0,4	–	0,0	12063252
–	–	–	12063256
–	–	–	12063260
0,2	–	–	12063273
–	–	–	12063274
0,1	0,2	0,0	12063293
2,9	–	0,1	12063357
<b>0,3</b>	<b>0,1</b>	<b>0,0</b>	<b>12064000</b>
–	–	–	12064009
–	–	–	12064029
0,2	–	0,1	12064044
–	–	–	12064053
–	–	–	12064057
0,4	–	–	12064061
0,3	–	0,0	12064084
0,2	–	–	12064125
–	–	–	12064128
0,2	–	–	12064130
1,2	–	–	12064136
0,5	–	–	12064153
0,8	–	–	12064172
0,4	–	–	12064190
–	–	–	12064205
0,3	–	–	12064222
0,6	–	–	12064227
0,7	–	–	12064266

**8 Anteile der Fläche für Verkehr in Brandenburg am 31.12.2023 nach Nutzungsart und regionaler Gliederung (3.1)**

Schlüssel- nummer	Kreisfreie Stadt Landkreis Gemeinde	Boden- fläche insgesamt	Darunter				
			Verkehr	davon			
				Straßen- und Wegeverkehr			
				zusammen	darunter		
					Straßen- verkehr	Weg	Platz
			20 000 000	21 000 000	21 010 000	21 020 000	21 030 000
		Hektar	Prozent				
12064268	Lebus.....	5 442	3,1	2,8	1,9	0,9	0,0
12064274	Letschin.....	14 221	2,2	2,1	1,7	0,4	0,0
12064288	Lietzen.....	2 925	2,5	2,5	0,7	1,8	–
12064290	Lindendorf.....	4 014	2,7	2,3	1,5	0,8	–
12064303	Märkische Höhe.....	3 426	2,0	2,0	1,7	0,3	0,0
12064317	Müncheberg.....	15 229	3,5	2,6	1,8	0,8	0,0
12064336	Neuenhagen bei Berlin.....	1 961	12,9	11,3	10,1	0,8	0,4
12064340	Neuhardenberg.....	7 813	4,0	2,6	1,5	1,2	0,0
12064349	Neulewin.....	4 100	2,1	2,1	1,4	0,7	0,0
12064365	Neutrebbin.....	3 676	2,6	2,3	1,6	0,6	–
12064370	Oberbarnim.....	5 272	2,7	2,7	1,9	0,8	0,0
12064371	Oderaue.....	6 591	2,3	2,3	1,7	0,6	0,0
12064380	Petershagen/Eggersdorf.....	1 763	9,9	9,1	8,3	0,7	0,1
12064388	Podelzig.....	2 523	2,6	2,6	1,4	1,2	–
12064393	Prötzel.....	8 609	2,2	2,0	1,0	1,1	0,0
12064408	Rehfelde.....	4 651	3,9	3,6	2,4	1,2	0,0
12064417	Reichenow-Möglin.....	2 282	2,7	2,6	1,7	0,9	–
12064420	Reitwein.....	2 390	2,4	2,4	1,4	1,0	–
12064428	Rüdersdorf bei Berlin.....	7 039	5,4	4,8	3,6	1,2	0,1
12064448	Seelow.....	4 273	5,0	4,0	3,0	0,9	0,1
12064472	Strausberg.....	6 794	6,6	4,3	2,8	1,2	0,3
12064480	Treplin.....	1 135	3,0	3,0	1,7	1,3	0,0
12064482	Vierlinden.....	6 974	3,4	3,0	1,3	1,7	0,0
12064484	Waldsiedersdorf.....	1 557	3,9	3,1	2,0	1,1	0,0
12064512	Wriezen.....	9 514	3,5	3,1	2,0	1,0	0,0
12064538	Zechin.....	2 785	2,0	2,0	1,7	0,4	–
12064539	Zeschdorf.....	4 044	2,4	2,4	1,2	1,1	0,0
<b>12065000</b>	<b>Oberhavel .....</b>	<b>180 818</b>	<b>3,4</b>	<b>3,1</b>	<b>1,8</b>	<b>1,2</b>	<b>0,0</b>
12065036	Birkenwerder.....	1 812	7,8	7,0	5,4	1,6	0,1
12065084	Fürstenberg/Havel.....	21 385	2,5	2,2	0,8	1,4	0,0
12065096	Gliencke/Nordbahn.....	461	15,2	15,2	14,2	0,8	0,3
12065100	Gransee.....	12 168	3,0	2,4	1,3	1,0	0,0
12065117	Großwoltersdorf.....	5 266	2,3	2,2	0,9	1,3	–
12065136	Hennigsdorf.....	3 148	7,2	5,5	4,7	0,5	0,3
12065144	Hohen Neuendorf.....	4 856	9,1	7,8	6,6	1,1	0,1
12065165	Kremmen.....	20 954	2,3	2,2	1,0	1,2	0,0
12065180	Leegebruch.....	645	8,7	8,7	8,0	0,5	0,2
12065193	Liebenwalde.....	14 214	2,1	2,0	0,9	1,1	0,0
12065198	Löwenberger Land.....	24 543	2,8	2,5	1,1	1,3	0,0
12065225	Mühlenbecker Land.....	5 265	6,1	5,3	4,2	1,0	0,1
12065251	Oberkrämer.....	10 362	4,0	3,8	2,4	1,3	0,1
12065256	Oranienburg.....	16 369	5,3	4,9	3,5	1,2	0,2
12065276	Schönermark.....	1 191	2,0	2,0	1,3	0,8	–
12065301	Sonnenberg.....	5 057	1,9	1,9	1,2	0,7	0,0
12065310	Stechlin.....	8 473	2,3	2,3	0,8	1,5	0,0
12065332	Velten.....	2 342	9,8	8,6	6,3	1,9	0,3
12065356	Zehdenick.....	22 306	2,9	2,6	1,3	1,3	0,0
<b>12066000</b>	<b>Oberspreewald-Lausitz .....</b>	<b>122 348</b>	<b>4,1</b>	<b>3,4</b>	<b>2,1</b>	<b>1,2</b>	<b>0,1</b>
12066008	Altdöbern.....	6 154	2,6	2,4	1,3	1,1	0,0

Darunter			Schlüssel- nummer
davon			
Bahn- verkehr	Flug- verkehr	Schiffs- verkehr	
22 000 000	23 000 000	24 000 000	
Prozent			

0,3	–	–	12064268
0,1	–	0,0	12064274
–	–	–	12064288
0,4	–	–	12064290
–	–	–	12064303
0,3	0,6	–	12064317
1,6	–	–	12064336
–	1,4	–	12064340
–	–	–	12064349
0,3	–	–	12064365
–	–	–	12064370
–	–	–	12064371
0,8	–	–	12064380
0,0	–	–	12064388
0,2	–	–	12064393
0,3	–	–	12064408
0,0	–	–	12064417
–	–	–	12064420
0,5	–	0,0	12064428
1,0	–	–	12064448
0,6	1,7	–	12064472
–	–	–	12064480
0,4	–	–	12064482
0,8	–	–	12064484
0,4	0,0	–	12064512
–	0,0	–	12064538
0,0	–	–	12064539
<b>0,3</b>	<b>0,0</b>	<b>0,0</b>	<b>12065000</b>
0,7	–	–	12065036
0,2	–	0,0	12065084
–	–	–	12065096
0,6	0,1	–	12065100
0,1	–	–	12065117
1,6	–	0,1	12065136
1,4	–	–	12065144
0,1	0,0	0,0	12065165
–	–	–	12065180
0,1	–	0,0	12065193
0,3	–	–	12065198
0,8	–	–	12065225
0,2	–	–	12065251
0,4	–	0,0	12065256
–	–	–	12065276
–	–	–	12065301
–	–	–	12065310
1,2	–	0,1	12065332
0,2	–	0,0	12065356
<b>0,5</b>	<b>0,1</b>	<b>0,0</b>	<b>12066000</b>
0,1	–	–	12066008

**8 Anteile der Fläche für Verkehr in Brandenburg am 31.12.2023 nach Nutzungsart und regionaler Gliederung (3.1)**

Schlüssel- nummer	Kreisfreie Stadt Landkreis Gemeinde	Boden- fläche insgesamt	Darunter				
			Verkehr	davon			
				Straßen- und Wegeverkehr			
				zusammen	darunter		
					Straßen- verkehr	Weg	Platz
			20 000 000	21 000 000	21 010 000	21 020 000	21 030 000
		Hektar	Prozent				
12066041	Bronkow.....	3 854	4,5	3,9	2,6	1,4	–
12066052	Calau.....	16 349	3,6	3,1	1,7	1,4	0,0
12066064	Frauendorf.....	2 083	2,4	2,4	0,8	1,6	0,0
12066104	Großkmehlen.....	1 388	4,2	4,2	2,9	1,3	0,0
12066112	Großräschen.....	8 186	4,3	3,8	2,4	1,4	0,1
12066116	Grünewald.....	1 345	2,5	2,4	1,5	1,0	0,0
12066120	Guteborn.....	1 669	2,6	2,6	1,3	1,3	0,0
12066124	Hermisdorf.....	3 303	2,4	2,4	1,0	1,4	0,0
12066132	Hohenbocka.....	1 560	3,8	2,8	2,0	0,8	0,0
12066168	Kroppen.....	1 525	3,7	3,0	1,5	1,4	0,0
12066176	Lauchhammer.....	8 930	4,0	3,6	2,3	1,2	0,1
12066188	Lindenau.....	1 117	3,9	3,9	3,0	0,8	0,0
12066196	Lübbenau/Spreewald.....	13 951	3,8	3,3	2,2	1,0	0,1
12066202	Luckaitztal.....	4 191	4,5	3,0	1,9	1,0	–
12066226	Neu-Seeland.....	3 799	6,3	3,3	1,7	1,5	0,0
12066228	Neupetershain.....	1 880	4,4	3,1	1,8	1,3	0,1
12066240	Ortrand.....	736	7,0	6,2	4,7	1,1	0,4
12066272	Ruhland.....	3 722	5,9	4,4	2,8	1,4	0,2
12066285	Schipkau.....	6 894	5,0	4,7	2,6	1,4	0,7
12066292	Schwarzbach.....	1 584	3,1	2,5	1,2	1,2	–
12066296	Schwarzheide.....	3 344	5,6	4,7	3,2	1,3	0,1
12066304	Senftenberg.....	12 756	4,6	3,3	2,2	0,9	0,2
12066316	Tettau.....	884	2,7	2,7	1,7	1,0	–
12066320	Vetschau/Spreewald.....	11 142	3,8	3,5	2,2	1,3	0,1
<b>12067000</b>	<b>Oder-Spree .....</b>	<b>225 676</b>	<b>3,4</b>	<b>3,1</b>	<b>2,0</b>	<b>1,1</b>	<b>0,1</b>
12067024	Bad Saarow.....	5 036	4,0	3,7	2,8	0,7	0,2
12067036	Beeskow.....	7 790	4,3	4,0	2,4	1,6	0,1
12067040	Berkenbrück.....	1 784	4,6	4,1	2,5	1,5	0,0
12067072	Briesen (Mark).....	11 167	2,9	2,6	1,1	1,4	0,1
12067076	Brieskow-Finkenheerd.....	1 361	5,3	4,5	3,8	0,7	0,0
12067112	Diensdorf-Radlow.....	935	3,0	3,0	1,5	1,4	0,1
12067120	Eisenhüttenstadt.....	6 347	6,7	5,4	3,1	1,5	0,8
12067124	Erkner.....	1 653	8,9	7,3	6,3	0,6	0,4
12067137	Friedland.....	17 415	2,4	2,4	1,1	1,3	0,0
12067144	Fürstenwalde/Spree.....	7 067	6,7	5,7	4,4	1,1	0,2
12067173	Gosen-Neu Zittau.....	1 526	3,9	3,9	3,2	0,7	0,1
12067180	Groß Lindow.....	1 539	4,7	4,7	1,8	2,9	0,0
12067201	Grünheide (Mark).....	12 690	3,0	2,7	2,4	0,3	0,0
12067205	Grunow-Dammendorf.....	4 513	2,6	2,4	1,3	1,0	0,0
12067237	Jacobsdorf.....	5 058	3,9	3,5	1,7	1,5	0,2
12067288	Langewahl.....	1 345	3,6	3,5	2,7	0,8	0,0
12067292	Lawitz.....	607	4,0	3,3	1,8	1,5	–
12067324	Mixdorf.....	1 322	3,8	3,0	2,6	0,4	0,0
12067336	Müllrose.....	6 923	3,1	2,9	2,5	0,3	0,0
12067338	Neiße münde.....	4 228	3,5	2,9	1,6	1,4	0,0
12067357	Neuzelle.....	13 594	3,2	3,1	1,8	1,3	0,0
12067397	Ragow-Merz.....	4 375	2,4	2,4	0,9	1,4	–
12067408	Rauen.....	2 159	3,5	3,5	3,3	0,2	0,0
12067413	Reichenwalde.....	2 631	2,6	2,6	2,1	0,5	0,0
12067426	Rietz-Neuendorf.....	18 481	2,4	2,4	1,1	1,2	0,0

Darunter			Schlüssel- nummer
davon			
Bahn- verkehr	Flug- verkehr	Schiffs- verkehr	
22 000 000	23 000 000	24 000 000	
Prozent			

0,5	–	–	12066041
0,5	–	–	12066052
–	–	–	12066064
0,0	–	–	12066104
0,5	–	0,0	12066112
0,1	–	–	12066116
–	–	–	12066120
–	–	–	12066124
0,9	–	–	12066132
0,7	–	–	12066168
0,4	–	–	12066176
–	–	–	12066188
0,5	–	0,0	12066196
1,2	0,3	–	12066202
0,3	2,7	–	12066226
1,3	–	–	12066228
0,8	–	–	12066240
1,5	–	–	12066272
0,0	0,2	–	12066285
0,6	–	–	12066292
0,7	0,2	–	12066296
1,2	0,1	0,0	12066304
–	–	–	12066316
0,3	–	0,0	12066320
<b>0,2</b>	<b>0,0</b>	<b>0,0</b>	<b>12067000</b>
0,2	0,0	0,0	12067024
0,3	–	0,0	12067036
0,6	–	–	12067040
0,3	–	0,0	12067072
0,8	–	–	12067076
–	–	–	12067112
1,3	–	0,0	12067120
1,7	–	–	12067124
–	–	–	12067137
1,0	–	0,0	12067144
–	–	–	12067173
–	–	0,0	12067180
0,3	–	–	12067201
0,2	–	–	12067205
0,5	–	–	12067237
0,1	–	–	12067288
0,7	–	–	12067292
0,8	–	–	12067324
0,2	–	0,0	12067336
0,6	–	–	12067338
0,1	–	–	12067357
–	–	–	12067397
–	–	–	12067408
–	–	–	12067413
0,1	–	0,0	12067426

**8 Anteile der Fläche für Verkehr in Brandenburg am 31.12.2023 nach Nutzungsart und regionaler Gliederung (3.1)**

Schlüssel- nummer	Kreisfreie Stadt Landkreis Gemeinde	Boden- fläche insgesamt	Darunter				
			Verkehr	davon			
				Straßen- und Wegeverkehr			
				zusammen	darunter		
					Straßen- verkehr	Weg	Platz
			20 000 000	21 000 000	21 010 000	21 020 000	21 030 000
		Hektar	Prozent				
12067438	Schlaubetal.....	5 256	2,5	2,5	1,2	1,3	0,0
12067440	Schöneiche bei Berlin.....	1 673	8,6	8,6	7,6	0,9	0,0
12067458	Siehdichum.....	7 362	4,8	3,6	1,9	1,7	0,0
12067469	Spreenhagen.....	13 703	3,2	3,2	2,4	0,7	0,1
12067473	Steinhöfel.....	16 047	2,5	2,5	1,5	1,0	0,0
12067481	Storkow (Mark).....	18 072	2,8	2,7	1,7	0,9	0,0
12067493	Tauche.....	12 160	2,6	2,5	1,3	1,2	0,0
12067508	Vogelsang.....	586	4,6	4,6	2,1	2,4	0,1
12067520	Wendisch Rietz.....	2 507	4,9	4,7	1,4	3,2	0,1
12067528	Wiesenu.....	2 975	4,3	3,1	2,5	0,5	0,0
12067544	Woltersdorf.....	912	10,3	10,2	9,0	0,9	0,4
12067552	Ziltendorf.....	2 877	2,5	2,3	1,9	0,4	0,0
<b>12068000</b>	<b>Ostprignitz-Ruppin .....</b>	<b>252 646</b>	<b>2,9</b>	<b>2,7</b>	<b>2,0</b>	<b>0,6</b>	<b>0,1</b>
12068052	Breddin.....	4 497	2,6	2,1	1,7	0,4	0,0
12068072	Dabergotz.....	1 266	5,2	5,1	4,8	0,2	0,1
12068109	Dreetz.....	6 475	2,9	2,8	1,2	1,5	0,0
12068117	Fehrbellin.....	27 045	2,6	2,5	1,9	0,5	0,0
12068181	Heiligengrabe.....	20 765	3,1	2,9	2,1	0,9	0,0
12068188	Herzberg (Mark).....	1 873	3,4	2,8	2,0	0,8	0,0
12068264	Kyritz.....	15 738	3,4	2,8	2,3	0,5	0,0
12068280	Lindow (Mark).....	6 547	3,0	2,7	1,6	1,1	0,0
12068306	Märkisch Linden.....	4 419	3,4	3,0	2,5	0,5	–
12068320	Neuruppin.....	30 519	3,1	2,9	2,2	0,5	0,1
12068324	Neustadt (Dosse).....	7 587	3,6	2,9	2,2	0,7	0,0
12068353	Rheinsberg.....	32 814	2,4	2,2	1,9	0,3	0,0
12068372	Rüthnick.....	1 769	2,9	2,9	1,8	1,0	–
12068409	Sieversdorf-Hohenofen.....	2 002	3,2	3,0	2,7	0,3	0,0
12068413	Storbeck-Frankendorf.....	4 269	1,9	1,9	1,6	0,2	0,0
12068417	Stüdenitz-Schönermark.....	2 435	3,0	2,2	1,1	1,1	0,0
12068425	Temnitzquell.....	6 576	3,3	3,0	2,3	0,7	0,0
12068426	Temnitztal.....	5 248	2,3	2,1	1,8	0,3	0,0
12068437	Vielitzsee.....	2 218	2,8	2,8	1,7	1,1	0,0
12068452	Walsleben.....	3 191	4,0	3,9	3,4	0,5	0,0
12068468	Wittstock/Dosse.....	42 021	3,2	3,0	2,1	0,5	0,4
12068477	Wusterhausen/Dosse.....	19 634	2,5	2,4	2,0	0,4	0,0
12068501	Zernitz-Lohm.....	3 737	2,8	2,4	2,1	0,4	–
<b>12069000</b>	<b>Potsdam-Mittelmark .....</b>	<b>259 203</b>	<b>3,7</b>	<b>3,3</b>	<b>2,0</b>	<b>1,3</b>	<b>0,1</b>
12069017	Beelitz.....	18 131	4,0	3,6	2,2	1,3	0,1
12069018	Beetzsee.....	2 128	3,3	3,3	1,7	1,6	0,0
12069019	Beetzseeheide.....	3 760	2,3	2,3	0,9	1,3	0,0
12069020	Bad Belzig.....	23 609	3,2	2,4	0,9	1,5	0,0
12069028	Bensdorf.....	3 434	3,7	3,6	1,8	1,8	0,0
12069052	Borkheide.....	676	9,4	8,5	7,4	1,1	0,1
12069056	Borkwalde.....	489	8,8	8,8	8,4	0,4	–
12069076	Brück.....	8 619	3,0	2,4	0,8	1,6	0,0
12069089	Buckautal.....	3 932	2,6	2,6	1,7	1,0	–
12069216	Golzow.....	4 024	3,1	3,0	1,6	1,4	0,0
12069224	Görzke.....	7 558	2,2	2,2	0,7	1,4	–
12069232	Gräben.....	4 062	2,8	2,8	0,7	2,0	0,0



Darunter			Schlüssel- nummer
davon			
Bahn- verkehr	Flug- verkehr	Schiffs- verkehr	
22 000 000	23 000 000	24 000 000	
Prozent			

–	–	–	12067438
0,0	–	–	12067440
0,1	1,0	–	12067458
–	–	–	12067469
–	0,0	–	12067473
0,1	–	0,0	12067481
0,1	–	–	12067493
–	–	–	12067508
0,2	–	0,0	12067520
1,2	–	–	12067528
–	–	0,0	12067544
0,2	–	–	12067552
<b>0,2</b>	<b>0,0</b>	<b>0,0</b>	<b>12068000</b>
0,5	–	–	12068052
0,1	–	–	12068072
0,2	–	–	12068109
0,0	0,1	0,0	12068117
0,1	0,0	–	12068181
0,6	–	–	12068188
0,1	0,5	–	12068264
0,2	–	0,0	12068280
0,4	–	–	12068306
0,2	0,0	0,0	12068320
0,8	–	–	12068324
0,1	–	0,0	12068353
0,0	–	–	12068372
0,2	–	–	12068409
–	–	–	12068413
0,8	–	–	12068417
0,3	–	–	12068425
0,2	–	–	12068426
–	–	–	12068437
0,1	–	–	12068452
0,2	0,0	–	12068468
0,1	–	0,0	12068477
0,4	–	–	12068501
<b>0,3</b>	<b>0,1</b>	<b>0,0</b>	<b>12069000</b>
0,4	–	–	12069017
–	–	–	12069018
–	–	–	12069019
0,4	0,4	–	12069020
–	–	0,1	12069028
0,8	–	–	12069052
–	–	–	12069056
0,6	–	–	12069076
–	–	–	12069089
0,1	–	–	12069216
–	–	–	12069224
–	–	–	12069232

**8 Anteile der Fläche für Verkehr in Brandenburg am 31.12.2023 nach Nutzungsart und regionaler Gliederung (3.1)**

Schlüssel- nummer	Kreisfreie Stadt Landkreis Gemeinde	Boden- fläche insgesamt	Darunter				
			Verkehr	davon			
				Straßen- und Wegeverkehr			
				zusammen	darunter		
					Straßen- verkehr	Weg	Platz
			20 000 000	21 000 000	21 010 000	21 020 000	21 030 000
		Hektar	Prozent				
12069249	Groß Kreutz (Havel).....	9 935	3,1	2,8	1,8	1,0	0,0
12069270	Havelsee.....	8 197	2,6	2,4	1,0	1,4	0,0
12069304	Kleinmachnow.....	1 191	15,0	13,4	13,0	0,3	0,2
12069306	Kloster Lehnin.....	20 092	3,5	3,5	2,5	0,9	0,0
12069345	Linthe.....	2 979	4,3	4,3	3,0	1,3	0,0
12069397	Michendorf.....	6 869	6,4	5,7	4,5	0,9	0,2
12069402	Mühlenfließ.....	5 872	3,4	3,3	1,1	2,0	0,2
12069448	Niemegk.....	4 511	3,8	3,7	2,0	1,7	0,0
12069454	Nuthetal.....	4 803	7,2	4,9	3,7	1,1	0,1
12069460	Päwesin.....	2 365	2,3	2,3	1,0	1,4	0,0
12069470	Planebruch.....	6 539	2,5	2,5	0,7	1,8	0,0
12069474	Planetetal.....	4 276	3,1	2,9	1,4	1,5	0,0
12069485	Rabenstein/Fläming.....	7 918	3,4	3,4	1,8	1,5	0,1
12069537	Rosenau.....	4 974	2,6	2,5	0,7	1,8	0,0
12069541	Roskow.....	3 926	2,3	2,3	0,8	1,4	0,0
12069590	Schwielowsee.....	5 829	5,7	5,2	4,4	0,8	0,1
12069596	Seddiner See.....	2 398	7,8	3,3	2,1	1,1	0,1
12069604	Stahnsdorf.....	4 947	6,9	6,8	5,5	1,2	0,1
12069616	Teltow.....	2 159	10,9	9,0	8,5	0,4	0,1
12069632	Treuenbrietzen.....	21 243	2,9	2,5	1,1	1,4	0,0
12069648	Wenzlow.....	2 054	4,3	4,3	3,1	1,2	0,1
12069656	Werder (Havel).....	11 712	4,5	4,3	3,4	0,8	0,1
12069665	Wiesenburg/Mark.....	22 019	3,1	2,6	0,9	1,7	0,0
12069680	Wollin.....	2 800	3,4	3,4	1,7	1,7	0,1
12069688	Wusterwitz.....	2 378	4,4	3,7	2,2	1,5	0,1
12069696	Ziesar.....	6 796	4,5	4,3	2,8	1,3	0,1
<b>12070000</b>	<b>Prignitz .....</b>	<b>213 858</b>	<b>3,1</b>	<b>2,9</b>	<b>1,4</b>	<b>1,5</b>	<b>0,0</b>
12070008	Bad Wilsnack.....	7 938	3,5	2,9	1,0	1,9	0,0
12070028	Berge.....	2 661	2,7	2,7	1,4	1,2	0,0
12070052	Breese.....	2 376	4,8	3,3	1,8	1,5	0,0
12070060	Cumlosen.....	2 218	3,1	3,1	1,1	2,0	0,0
12070096	Gerdshagen.....	2 299	4,0	3,8	2,7	1,1	0,0
12070125	Groß Pankow (Prignitz).....	25 078	2,9	2,7	1,1	1,6	0,0
12070145	Gülitz-Reetz.....	2 433	3,0	3,0	1,4	1,6	0,0
12070149	Gumtow.....	21 315	2,4	2,4	1,0	1,4	0,0
12070153	Halenbeck-Rohlsdorf.....	3 991	2,6	2,4	1,1	1,3	0,0
12070173	Karstädt.....	25 353	3,1	2,8	1,3	1,5	0,0
12070222	Kümmernitztal.....	2 038	2,8	2,8	2,1	0,7	0,0
12070236	Lanz.....	6 035	2,8	2,7	0,9	1,9	0,0
12070241	Legde/Quitze.....	4 182	3,0	2,6	0,8	1,8	0,0
12070244	Lenzen (Elbe).....	9 620	2,9	2,8	1,6	1,2	0,0
12070246	Lenzerwische.....	4 207	1,8	1,8	1,0	0,9	0,0
12070266	Marienfließ.....	7 770	2,5	2,5	0,7	1,9	–
12070280	Meyenburg.....	5 071	3,0	2,7	1,2	1,5	0,0
12070296	Perleberg.....	13 869	4,0	3,7	2,0	1,5	0,1
12070300	Pirow.....	3 781	2,2	2,2	1,3	0,9	–
12070302	Plattenburg.....	20 201	2,8	2,6	1,1	1,5	0,0
12070316	Pritzwalk.....	16 732	3,8	3,2	2,0	1,2	0,0
12070325	Putlitz.....	11 968	2,9	2,9	1,5	1,4	0,0
12070348	Rühstädt.....	2 915	2,3	2,3	0,8	1,5	0,0

Darunter			Schlüssel- nummer
davon			
Bahn- verkehr	Flug- verkehr	Schiffs- verkehr	
22 000 000	23 000 000	24 000 000	
Prozent			

0,2	0,0	0,0	12069249
0,2	–	–	12069270
1,5	–	0,1	12069304
0,0	–	–	12069306
0,0	–	–	12069345
0,7	–	–	12069397
0,0	–	–	12069402
0,0	–	–	12069448
0,8	1,6	–	12069454
–	–	–	12069460
–	–	–	12069470
0,1	0,1	–	12069474
–	–	–	12069485
0,1	–	–	12069537
–	–	–	12069541
0,4	–	–	12069590
4,5	–	–	12069596
0,1	–	–	12069604
1,9	–	–	12069616
0,3	–	–	12069632
–	–	–	12069648
0,1	–	0,0	12069656
0,5	–	–	12069665
–	–	–	12069680
0,7	–	0,0	12069688
0,2	–	–	12069696
<b>0,2</b>	<b>0,0</b>	<b>0,0</b>	<b>12070000</b>
0,5	–	–	12070008
0,0	–	–	12070028
1,5	–	–	12070052
–	–	–	12070060
0,2	–	–	12070096
0,2	–	–	12070125
–	–	–	12070145
0,0	–	–	12070149
0,1	–	–	12070153
0,3	–	–	12070173
–	–	–	12070222
0,1	–	0,0	12070236
0,4	–	–	12070241
0,1	–	0,0	12070244
–	–	–	12070246
–	–	–	12070266
0,3	–	–	12070280
0,3	0,0	–	12070296
–	–	–	12070300
0,2	–	–	12070302
0,5	0,1	–	12070316
0,1	–	–	12070325
–	–	–	12070348

## 8 Anteile der Fläche für Verkehr in Brandenburg am 31.12.2023 nach Nutzungsart und regionaler Gliederung (3.1)

Schlüssel- nummer	Kreisfreie Stadt Landkreis Gemeinde	Boden- fläche insgesamt	Darunter				
			Verkehr	davon			
				Straßen- und Wegeverkehr			
				zusammen	darunter		
					Straßen- verkehr	Weg	Platz
			20 000 000	21 000 000	21 010 000	21 020 000	21 030 000
		Hektar	Prozent				
12070393	Triglitz.....	3 182	3,0	3,0	1,5	1,4	0,1
12070416	Weisen.....	1 563	5,5	4,4	2,0	2,4	0,0
12070424	Wittenberge.....	5 063	6,0	5,0	3,8	1,0	0,2
<b>12071000</b>	<b>Spree-Neiße .....</b>	<b>165 700</b>	<b>3,6</b>	<b>3,2</b>	<b>1,8</b>	<b>1,3</b>	<b>0,1</b>
12071028	Briesen.....	913	3,8	3,8	2,2	1,6	0,0
12071032	Burg (Spreewald).....	3 526	3,7	3,7	2,4	1,1	0,2
12071041	Dissen-Striesow.....	1 998	3,8	3,8	1,8	1,9	0,1
12071044	Döbern.....	1 579	4,3	3,9	2,5	1,3	0,1
12071052	Drachhausen.....	3 840	2,0	2,0	1,2	0,8	0,0
12071057	Drebkau.....	14 390	3,2	3,0	1,5	1,5	0,0
12071060	Drehnow.....	1 097	2,7	2,7	1,8	0,9	–
12071074	Felixsee.....	3 552	3,0	3,0	1,6	1,4	0,0
12071076	Forst (Lausitz).....	11 069	4,8	4,4	3,0	1,3	0,1
12071153	Groß Schacksdorf-Simmersdorf....	2 517	3,7	3,7	2,0	1,6	0,1
12071160	Guben.....	4 399	7,8	6,0	4,5	1,1	0,3
12071164	Guhrow.....	668	4,6	4,6	2,8	1,8	0,1
12071176	Heinersbrück.....	2 398	3,3	2,7	1,7	1,0	0,0
12071189	Jämlitz-Klein Döben.....	2 872	2,3	2,3	1,0	1,3	0,0
12071193	Jänschwalde.....	8 237	3,0	2,5	1,2	1,3	0,0
12071244	Kolkwitz.....	10 467	5,0	4,2	2,7	1,4	0,1
12071294	Neiße-Malxetal.....	8 257	2,4	2,4	1,1	1,4	0,0
12071301	Neuhausen/Spree.....	13 423	4,6	3,4	1,9	1,4	0,0
12071304	Peitz.....	1 349	7,1	6,5	4,4	1,5	0,6
12071337	Schenkendöbern.....	21 505	2,5	2,4	1,2	1,2	0,0
12071341	Schmogrow-Fehrow.....	3 042	2,5	2,5	0,9	1,6	–
12071372	Spremberg.....	20 232	4,5	3,7	2,1	1,5	0,1
12071384	Tauer.....	4 222	1,8	1,8	0,5	1,3	0,1
12071386	Teichland.....	3 517	4,2	3,1	1,7	1,4	0,0
12071392	Tschernitz.....	1 326	3,5	3,5	2,2	1,3	0,1
12071401	Turnow-Preilack.....	3 802	2,3	2,3	1,1	1,2	0,0
12071408	Welzow.....	3 957	2,8	2,3	1,4	0,9	0,0
12071412	Werben.....	2 502	3,1	3,1	2,1	1,0	0,0
12071414	Wiesengrund.....	5 044	3,2	2,9	1,8	1,2	0,0
<b>12072000</b>	<b>Teltow-Fläming .....</b>	<b>210 420</b>	<b>3,6</b>	<b>3,1</b>	<b>2,4</b>	<b>0,7</b>	<b>0,0</b>
12072002	Am Mellensee.....	10 468	3,0	2,6	2,4	0,2	0,0
12072014	Baruth/Mark.....	23 383	2,7	2,4	1,1	1,3	0,0
12072017	Blankenfelde-Mahlow.....	5 517	8,7	7,6	6,4	1,1	0,1
12072053	Dahme/Mark.....	16 257	2,7	2,6	1,9	0,7	0,0
12072055	Dahmetal.....	4 156	2,6	2,6	1,9	0,7	–
12072120	Großbeeren.....	5 189	8,4	6,3	4,9	1,3	0,1
12072157	Ihlow.....	4 769	2,4	2,4	0,9	1,4	–
12072169	Jüterbog.....	17 648	3,0	2,4	1,8	0,5	0,0
12072232	Luckenwalde.....	4 661	6,8	6,2	5,3	0,7	0,2
12072240	Ludwigsfelde.....	10 999	6,2	5,5	5,0	0,4	0,1
12072297	Niedergörsdorf.....	20 577	3,3	2,5	1,7	0,8	0,0
12072298	Niederer Fläming.....	18 613	2,7	2,3	1,8	0,5	0,0
12072312	Nuthe-Urstromtal.....	34 129	2,8	2,6	2,0	0,6	0,0
12072340	Rangsdorf.....	3 379	5,4	4,9	4,2	0,7	0,0
12072426	Trebbin.....	12 636	5,1	3,9	3,1	0,8	0,0

Darunter			Schlüssel- nummer
davon			
Bahn- verkehr	Flug- verkehr	Schiffs- verkehr	
22 000 000	23 000 000	24 000 000	
Prozent			

–	–	–	12070393
1,1	–	–	12070416
1,0	–	–	12070424
<b>0,4</b>	<b>0,0</b>	<b>0,0</b>	<b>12071000</b>
–	–	–	12071028
–	–	0,0	12071032
–	–	–	12071041
0,3	–	–	12071044
–	0,0	–	12071052
0,2	–	–	12071057
–	–	–	12071060
–	–	–	12071074
0,4	–	–	12071076
–	–	–	12071153
1,9	0,0	–	12071160
–	–	–	12071164
0,5	–	–	12071176
–	–	–	12071189
0,4	0,1	–	12071193
0,8	0,0	–	12071244
0,0	–	–	12071294
1,0	0,2	–	12071301
0,6	–	–	12071304
0,1	–	–	12071337
–	0,0	–	12071341
0,8	–	–	12071372
–	–	–	12071384
1,1	–	–	12071386
–	–	–	12071392
0,0	–	–	12071401
0,2	0,3	–	12071408
–	0,0	–	12071412
0,2	–	–	12071414
<b>0,4</b>	<b>0,1</b>	<b>–</b>	<b>12072000</b>
0,4	–	–	12072002
0,3	–	–	12072014
1,1	0,0	–	12072017
0,1	–	–	12072053
0,0	–	–	12072055
2,1	0,0	–	12072120
–	–	–	12072157
0,6	–	–	12072169
0,7	–	–	12072232
0,6	–	–	12072240
0,4	0,4	–	12072297
–	0,3	–	12072298
0,2	0,0	–	12072312
0,4	–	–	12072340
0,3	0,9	–	12072426

**8 Anteile der Fläche für Verkehr in Brandenburg am 31.12.2023 nach Nutzungsart und regionaler Gliederung (3.1)**

Schlüssel- nummer	Kreisfreie Stadt Landkreis Gemeinde	Boden- fläche insgesamt	Darunter				
			Verkehr	davon			
				Straßen- und Wegeverkehr			
				zusammen	darunter		
					Straßen- verkehr	Weg	Platz
			20 000 000	21 000 000	21 010 000	21 020 000	21 030 000
		Hektar	Prozent				
12072477	Zossen.....	18 038	3,5	3,1	2,8	0,2	0,0
<b>12073000</b>	<b>Uckermark .....</b>	<b>307 702</b>	<b>2,6</b>	<b>2,3</b>	<b>1,6</b>	<b>0,7</b>	<b>0,0</b>
12073008	Angermünde.....	32 424	2,9	2,4	1,8	0,6	0,0
12073069	Boitzenburger Land.....	21 738	2,4	2,3	2,0	0,4	0,0
12073085	Brüssow.....	10 181	2,3	2,2	1,9	0,2	0,0
12073093	Carmzow-Wallmow.....	3 206	1,9	1,8	1,6	0,1	–
12073097	Casekow.....	9 426	2,4	2,2	1,2	1,0	0,0
12073157	Flieth-Stegelitz.....	4 691	2,3	2,2	1,3	0,9	0,0
12073189	Gartz (Oder).....	6 188	2,8	2,8	2,1	0,7	0,0
12073201	Gerswalde.....	9 706	1,8	1,8	0,9	0,9	0,0
12073216	Göritz.....	2 555	2,2	1,8	1,1	0,7	0,0
12073225	Gramzow.....	6 620	2,6	2,5	1,7	0,8	0,0
12073261	Grünow.....	3 492	3,4	3,1	2,3	0,7	0,0
12073309	Hohenselchow-Groß Pinnow.....	4 150	3,4	2,8	2,4	0,4	0,0
12073384	Lychen.....	11 198	2,1	1,9	1,2	0,7	0,0
12073393	Mescherin.....	3 104	2,8	2,3	1,3	1,0	0,0
12073396	Milnersdorf.....	6 356	2,5	2,2	0,9	1,2	0,0
12073404	Mittenwalde.....	2 307	1,9	1,6	1,0	0,5	–
12073429	Nordwestuckermark.....	25 432	2,1	1,9	1,6	0,3	0,0
12073430	Oberuckersee.....	8 496	3,1	2,6	1,4	1,1	0,1
12073440	Pinnow.....	1 294	5,0	4,1	2,9	1,2	0,0
12073452	Prenzlau.....	14 297	3,5	2,7	1,9	0,7	0,1
12073458	Randowtal.....	6 419	2,3	2,2	1,4	0,8	0,0
12073490	Schenkenberg.....	3 016	2,7	2,7	2,4	0,3	0,1
12073520	Schönfeld.....	2 926	3,7	3,7	3,0	0,6	0,2
12073532	Schwedt/Oder.....	36 074	3,5	3,0	2,3	0,6	0,1
12073565	Tantow.....	3 547	2,7	2,1	1,2	0,8	0,0
12073569	Temmen-Ringenwalde.....	6 331	1,9	1,7	0,5	1,2	0,0
12073572	Templin.....	37 959	2,3	2,1	0,8	1,2	0,0
12073578	Uckerfelde.....	4 627	3,3	3,2	2,5	0,7	0,0
12073579	Uckerland.....	16 722	2,2	2,0	1,6	0,3	0,0
12073645	Zichow.....	3 222	2,4	2,2	1,8	0,5	–
<b>12000000</b>	<b>Land Brandenburg</b>	<b>2 965 436</b>	<b>3,5</b>	<b>3,1</b>	<b>2,0</b>	<b>1,0</b>	<b>0,1</b>

Darunter			Schlüssel- nummer
davon			
Bahn- verkehr	Flug- verkehr	Schiffs- verkehr	
22 000 000	23 000 000	24 000 000	
Prozent			

0,4	0,0	–	12072477
<b>0,3</b>	<b>0,0</b>	<b>0,0</b>	<b>12073000</b>
0,5	–	0,0	12073008
0,1	0,0	–	12073069
0,2	–	–	12073085
0,1	–	–	12073093
0,2	–	–	12073097
0,1	–	–	12073157
–	–	0,0	12073189
–	–	–	12073201
0,4	–	–	12073216
0,1	–	–	12073225
0,4	–	–	12073261
–	0,6	–	12073309
0,2	–	0,0	12073384
0,5	–	0,0	12073393
0,3	–	–	12073396
0,3	–	–	12073404
0,2	–	–	12073429
0,5	–	–	12073430
0,9	–	–	12073440
0,7	0,0	–	12073452
0,2	–	–	12073458
–	–	–	12073490
–	–	–	12073520
0,5	0,0	0,0	12073532
0,7	–	–	12073565
0,1	–	–	12073569
0,2	–	0,0	12073572
0,1	–	–	12073578
0,2	–	–	12073579
0,2	–	–	12073645
<b>0,3</b>	<b>0,1</b>	<b>0,0</b>	<b>12000000</b>

**9 Gemeinden, Bevölkerung und Fläche für Verkehr in Brandenburg am 31.12.2023  
nach Nutzungsart und Gemeindegrößenklassen (9)**

Lfd. Nr.	Gemeindegrößenklassen	Gemein- den	Bevölke- rung <sup>1</sup>	Boden- fläche insgesamt	Darunter				
					Verkehr	davon			
						Straßen- und Wegeverkehr			
						zusammen	darunter		
							Straßen- verkehr	Weg	Platz
		Anzahl	1 000		20 000 000	21 000 000	21 010 000	21 020 000	21 030 000
					Hektar				
1	unter 2 000 Einwohner.....	217	196,9	783 719	22 350	20 670	11 407	9 136	127
2	2 000 - 5 000 Einwohner.....	72	231,5	728 211	21 432	19 208	11 355	7 684	169
3	5 000 - 10 000 Einwohner.....	51	392,6	618 688	20 968	18 370	12 147	5 954	269
4	10 000 - 20 000 Einwohner.....	45	626,0	499 335	21 814	17 887	12 433	4 951	503
5	20 000 - 50 000 Einwohner.....	24	709,0	262 340	13 391	11 605	9 133	2 132	339
6	50 000 - 100 000 Einwohner....	3	231,4	54 319	3 366	2 751	1 799	790	161
7	100 000 - 200 000 Einwohner....	1	185,8	18 824	1 410	1 196	941	203	52
8	200 000 - 500 000 Einwohner....	–	–	–	–	–	–	–	–
9	500 000 und mehr Einwohner.....	–	–	–	–	–	–	–	–

<sup>1</sup> Stichtag 31.12. des Vorjahres



Darunter			Lfd. Nr.
davon			
Bahn- verkehr	Flug- verkehr	Schiffs- verkehr	
22 000 000	23 000 000	24 000 000	
Hektar			

1 365	304	10	1
1 705	509	10	2
2 005	583	10	3
2 201	1 687	38	4
1 576	164	45	5
511	89	15	6
210	–	4	7
–	–	–	8
–	–	–	9

**10 Fläche für Vegetation in Brandenburg am 31.12.2023 nach Nutzungsart und regionaler Gliederung (1.1)**

Schlüsselnummer	Kreisfreie Stadt Landkreis Gemeinde	Bodenfläche insgesamt	Darunter					
			Vegetation	davon				
				Landwirtschaft		Wald		
				zusammen	darunter	zusammen	darunter	
					Weihnachtsbaumkultur		Forstwirtschaftsfläche	Waldbestattungsfläche
			30 000 000	31 000 000	31 060 000	32 000 000	32 010 000	32 030 000
Hektar								
12051000	Brandenburg an der Havel.....	22 973	14 173	5 918	10	6 498	126	–
12052000	Cottbus.....	16 561	10 646	4 523	1	3 484	42	–
12053000	Frankfurt (Oder).....	14 785	10 835	6 411	–	3 683	2	–
12054000	Potsdam.....	18 824	10 723	5 417	–	4 662	–	–
<b>12060000</b>	<b>Barnim.....</b>	<b>147 958</b>	<b>123 720</b>	<b>52 374</b>	<b>6</b>	<b>63 691</b>	<b>20</b>	<b>–</b>
12060005	Ahrensfelde.....	5 791	4 406	3 844	–	488	–	–
12060012	Althüttendorf.....	1 880	1 624	909	0	655	–	–
12060020	Bernau bei Berlin.....	10 419	8 063	3 705	5	3 866	1	–
12060024	Biesenthal.....	6 092	5 202	1 883	–	3 270	–	–
12060034	Breydin.....	3 531	3 363	1 529	–	1 403	6	–
12060036	Britz.....	1 550	1 303	644	–	450	7	–
12060045	Chorin.....	12 205	10 075	3 560	–	5 965	5	–
12060052	Eberswalde.....	9 363	6 845	1 001	–	5 630	–	–
12060068	Friedrichswalde.....	4 508	3 929	1 583	–	2 250	–	–
12060092	Hohenfinow.....	2 184	2 045	873	–	1 157	–	–
12060100	Joachimsthal.....	12 168	9 824	995	–	8 721	–	–
12060128	Liepe.....	1 085	898	728	–	96	–	–
12060149	Lunow-Stolzenhagen.....	3 391	2 851	2 133	–	522	–	–
12060154	Marienwerder.....	4 032	3 493	1 578	–	1 884	–	–
12060161	Melchow.....	1 659	1 531	328	–	1 186	–	–
12060172	Niederfinow.....	1 329	1 136	608	–	485	–	–
12060176	Oderberg.....	3 612	3 150	1 236	–	1 738	–	–
12060181	Panketal.....	2 586	1 422	893	–	390	–	–
12060185	Parsteinsee.....	1 706	1 582	1 509	–	35	–	–
12060192	Rüdnitz.....	1 392	1 195	675	–	517	–	–
12060198	Schorfheide.....	23 817	21 273	5 684	–	11 502	–	–
12060250	Sydower Fließ.....	3 239	3 057	2 135	–	884	–	–
12060269	Wandlitz.....	16 283	13 327	5 107	–	8 010	1	–
12060280	Werneuchen.....	11 702	9 955	7 378	–	2 384	–	–
12060296	Ziethen.....	2 436	2 172	1 856	–	202	–	–
<b>12061000</b>	<b>Dahme-Spreewald .....</b>	<b>227 450</b>	<b>194 902</b>	<b>86 155</b>	<b>4</b>	<b>103 275</b>	<b>973</b>	<b>–</b>
12061005	Alt Zauche-Wußwerk.....	3 331	3 106	1 561	–	1 431	10	–
12061017	Bersteland.....	2 950	2 679	1 789	–	873	0	–
12061020	Bestensee.....	3 805	2 569	964	–	1 530	–	–
12061061	Byhleguhre-Byhlen.....	3 580	3 162	1 278	–	1 867	–	–
12061097	Drahnsdorf.....	2 694	2 493	1 542	–	943	–	–
12061112	Eichwalde.....	279	8	3	–	5	–	–
12061164	Golßen.....	6 366	5 685	3 895	–	1 742	5	–
12061192	Groß Köris.....	6 902	5 890	797	–	4 963	–	–
12061216	Halbe.....	7 802	7 150	1 307	–	5 582	66	–
12061217	Heidesee.....	13 567	11 036	3 675	–	7 191	72	–
12061219	Heideblick.....	16 657	15 365	7 733	–	7 323	152	–
12061224	Jamlitz.....	4 342	4 035	720	–	3 241	81	–
12061244	Kasel-Golzig.....	3 439	3 193	1 818	–	1 342	–	–
12061260	Königs Wusterhausen.....	9 604	6 149	1 625	–	4 249	2	–
12061265	Krausnick-Groß Wasserburg.....	5 479	5 180	850	–	4 228	25	–
12061308	Lieberose.....	7 303	6 883	1 983	–	4 296	77	–
12061316	Lübben (Spreewald).....	12 085	10 533	5 956	–	4 251	10	–

Darunter					Schlüssel- nummer
davon					
Gehölz	Heide	Moor	Sumpf	Unland, Vegeta- tionslose Fläche	
33 000 000	34 000 000	35 000 000	36 000 000	37 000 000	
Hektar					
411	–	606	160	580	12051000
604	–	–	1	2 034	12052000
617	–	1	20	103	12053000
161	225	3	39	216	12054000
<b>4 664</b>	<b>184</b>	<b>6</b>	<b>335</b>	<b>2 467</b>	<b>12060000</b>
37	1	–	9	25	12060005
33	–	–	0	26	12060012
253	148	–	0	92	12060020
14	–	–	15	20	12060024
3	–	–	2	427	12060034
131	–	0	31	46	12060036
99	4	0	116	331	12060045
35	7	–	4	168	12060052
15	4	–	12	65	12060068
1	–	–	0	13	12060092
2	–	–	9	97	12060100
15	2	0	0	55	12060128
4	0	–	67	125	12060149
12	–	0	6	14	12060154
0	–	–	0	15	12060161
19	–	–	4	20	12060172
51	–	–	1	124	12060176
123	–	–	–	15	12060181
0	0	–	1	37	12060185
–	–	–	0	3	12060192
3 721	0	1	47	320	12060198
2	–	–	3	33	12060250
53	0	4	7	146	12060269
25	17	–	1	149	12060280
15	–	–	0	99	12060296
<b>1 274</b>	<b>164</b>	<b>60</b>	<b>117</b>	<b>3 858</b>	<b>12061000</b>
39	2	–	–	73	12061005
12	–	–	–	5	12061017
17	–	2	15	42	12061020
3	0	–	0	14	12061061
1	–	–	–	7	12061097
0	–	–	–	–	12061112
19	–	–	2	27	12061164
50	–	–	8	72	12061192
61	33	28	–	139	12061216
65	–	–	12	95	12061217
102	–	–	–	207	12061219
26	0	–	8	40	12061224
18	–	–	1	14	12061244
87	4	–	5	180	12061260
32	20	–	–	50	12061265
46	41	–	1	517	12061308
28	20	–	0	278	12061316

**10 Fläche für Vegetation in Brandenburg am 31.12.2023 nach Nutzungsart und regionaler Gliederung (1.1)**

Schlüssel- nummer	Kreisfreie Stadt Landkreis Gemeinde	Boden- fläche insgesamt	Darunter					
			Vegetation	davon				
				Landwirtschaft		Wald		
				zusammen	darunter	zusammen	darunter	
					Weih- nachts- baumkultur		Forstwirt- schafts- fläche	Waldbe- stattungs- fläche
			30 000 000	31 000 000	31 060 000	32 000 000	32 010 000	32 030 000
Hektar								
12061320	Luckau.....	20 744	17 415	11 901	0	4 460	85	–
12061328	Märkisch Buchholz.....	2 486	2 057	457	–	1 584	0	–
12061329	Märkische Heide.....	21 155	19 154	9 729	–	9 281	75	–
12061332	Mittenwalde.....	9 913	8 123	5 525	–	2 222	2	–
12061344	Münchehofe.....	6 232	5 982	1 324	3	4 532	9	–
12061352	Neu Zauche.....	3 904	3 581	1 955	–	1 546	0	–
12061405	Rietzneuendorf-Staakow.....	2 811	2 589	833	–	1 727	–	–
12061428	Schlepzig.....	3 065	2 721	1 136	–	1 510	–	–
12061433	Schönefeld.....	8 162	5 247	3 879	–	1 023	42	–
12061435	Schönwald.....	4 494	4 165	1 790	–	2 316	2	–
12061444	Schulzendorf.....	910	425	321	0	98	–	–
12061448	Schwerin.....	671	422	84	–	334	–	–
12061450	Schwiebichsee.....	13 141	11 226	3 068	–	7 843	76	–
12061470	Spreewaldheide.....	3 616	3 407	1 203	–	2 142	24	–
12061471	Steinreich.....	4 196	4 000	1 523	–	2 452	141	–
12061476	Straupitz.....	2 171	1 996	1 411	–	510	16	–
12061492	Teupitz.....	4 816	3 978	533	–	3 368	–	–
12061510	Unterspreewald.....	2 602	2 356	1 614	–	728	–	–
12061540	Wildau.....	911	376	245	–	121	–	–
12061572	Zeuthen.....	1 268	567	126	–	422	–	–
<b>12062000</b>	<b>Elbe-Elster .....</b>	<b>189 918</b>	<b>167 705</b>	<b>95 403</b>	<b>2</b>	<b>68 741</b>	<b>108</b>	<b>–</b>
12062024	Bad Liebenwerda.....	13 888	11 997	7 753	–	4 095	17	–
12062088	Crinitz.....	2 195	1 931	471	–	1 405	–	–
12062092	Doberlug-Kirchhain.....	15 036	13 486	6 587	0	6 760	4	–
12062124	Elsterwerda.....	4 050	3 162	2 110	–	994	1	–
12062128	Falkenberg/Elster.....	8 216	7 166	4 426	–	2 673	–	–
12062134	Fichtwald.....	3 176	2 951	1 408	–	1 521	–	–
12062140	Finstertal.....	7 752	6 104	2 021	–	2 620	0	–
12062177	Görden-Staupitz.....	2 851	2 617	1 172	–	1 428	–	–
12062196	Gröden.....	2 214	1 936	1 538	–	345	–	–
12062208	Großthiemig.....	2 010	1 776	1 661	–	79	–	–
12062219	Heideland.....	3 174	2 996	1 284	–	1 680	–	–
12062224	Herzberg (Elster).....	14 901	13 375	8 600	–	4 584	2	–
12062232	Hirschfeld.....	2 046	1 832	1 665	–	129	–	–
12062237	Hohenbucko.....	4 304	4 095	977	–	3 094	–	–
12062240	Hohenleipisch.....	3 506	3 077	979	–	2 009	–	–
12062282	Kremitzau.....	2 359	2 137	1 542	–	586	–	–
12062289	Lebusa.....	3 379	3 143	966	–	2 144	–	–
12062293	Lichterfeld-Schacksdorf.....	4 026	2 760	957	–	1 685	0	–
12062333	Massen-Niederlausitz.....	7 608	6 965	2 218	–	4 691	5	–
12062336	Merzdorf.....	1 280	1 171	602	–	517	–	–
12062341	Mühlberg/Elbe.....	8 920	7 353	5 711	–	1 467	58	–
12062372	Plessa.....	5 274	4 608	3 033	–	1 523	–	–
12062410	Röderland.....	4 626	3 904	3 319	1	541	1	–
12062417	Rückersdorf.....	2 471	2 134	1 256	–	872	2	–
12062425	Sallgast.....	4 223	3 716	1 992	0	1 631	13	–
12062440	Schilda.....	869	804	399	–	396	–	–
12062445	Schlieben.....	7 865	7 321	4 151	–	3 131	–	–
12062453	Schönborn.....	3 883	3 446	1 749	–	1 675	–	–

Darunter					Schlüssel- nummer
davon					
Gehölz	Heide	Moor	Sumpf	Unland, Vegeta- tionslose Fläche	
33 000 000	34 000 000	35 000 000	36 000 000	37 000 000	
Hektar					

223	–	0	5	825	12061320
3	7	0	2	5	12061328
33	2	–	6	103	12061329
86	0	6	9	274	12061332
37	32	–	1	56	12061344
2	–	–	0	77	12061352
6	–	–	–	24	12061405
35	1	–	1	38	12061428
145	1	2	9	188	12061433
8	–	–	–	51	12061435
6	–	0	0	–	12061444
2	–	–	1	1	12061448
15	0	22	9	269	12061450
14	–	–	8	41	12061470
19	–	–	–	6	12061471
4	1	–	5	63	12061476
13	–	0	3	60	12061492
2	0	–	0	11	12061510
7	–	–	1	1	12061540
7	0	–	6	5	12061572

<b>1 303</b>	<b>153</b>	<b>36</b>	<b>37</b>	<b>2 031</b>	<b>12062000</b>
79	1	–	6	64	12062024
6	–	–	–	49	12062088
33	59	–	–	48	12062092
36	–	–	0	22	12062124
30	–	–	0	37	12062128
12	–	–	1	9	12062134
355	6	–	–	1 102	12062140
11	1	–	–	5	12062177
44	–	–	–	8	12062196
23	–	–	–	12	12062208
12	12	–	0	9	12062219
50	–	–	0	141	12062224
34	–	–	–	4	12062232
4	18	–	–	2	12062237
4	18	32	–	35	12062240
8	–	–	–	1	12062282
18	–	–	–	15	12062289
1	–	–	–	116	12062293
32	15	2	0	8	12062333
51	–	–	–	1	12062336
132	–	–	–	43	12062341
11	–	0	–	42	12062372
25	1	–	1	17	12062410
1	–	–	–	5	12062417
71	4	–	–	18	12062425
1	4	–	–	3	12062440
30	1	–	–	8	12062445
6	5	–	0	11	12062453

**10 Fläche für Vegetation in Brandenburg am 31.12.2023 nach Nutzungsart und regionaler Gliederung (1.1)**

Schlüsselnummer	Kreisfreie Stadt Landkreis Gemeinde	Bodenfläche insgesamt	Darunter					
			Vegetation	davon				
				Landwirtschaft		Wald		
				zusammen	darunter	zusammen	darunter	
					Weihnachtsbaumkultur		Forstwirtschaftsfläche	Waldbestattungsfläche
			30 000 000	31 000 000	31 060 000	32 000 000	32 010 000	32 030 000
Hektar								
12062461	Schönnewalde.....	15 616	14 266	8 578	–	5 562	5	–
12062464	Schraden.....	1 649	1 509	1 188	–	317	–	–
12062469	Sonnenwalde.....	11 929	10 937	6 445	–	4 400	–	–
12062492	Tröbitz.....	1 059	875	109	–	726	–	–
12062500	Uebigau-Wahrenbrück.....	13 561	12 154	8 534	–	3 464	1	–
<b>12063000</b>	<b>Havelland .....</b>	<b>172 731</b>	<b>148 355</b>	<b>96 337</b>	<b>10</b>	<b>44 220</b>	<b>264</b>	<b>–</b>
12063036	Brieselang.....	4 426	3 262	2 155	–	1 025	7	–
12063056	Dallgow-Döberitz.....	6 654	5 735	1 385	–	709	–	–
12063080	Falkensee.....	4 334	2 071	902	–	1 009	1	–
12063088	Friesack.....	8 403	7 720	4 967	1	2 683	31	–
12063094	Gollenberg.....	3 051	2 802	1 878	–	909	2	–
12063112	Großderschau.....	2 015	1 810	1 756	–	28	–	–
12063134	Havelaue.....	7 480	6 312	5 516	–	594	34	–
12063142	Wiesenaue.....	4 693	4 326	3 481	–	810	1	–
12063148	Ketzin/Havel.....	9 365	7 184	6 361	–	193	–	–
12063161	Kleßen-Görne.....	4 218	3 905	2 424	–	1 455	28	–
12063165	Kotzen.....	4 287	3 944	2 717	–	1 211	1	–
12063186	Märkisch Luch.....	7 153	6 605	4 384	–	2 127	89	–
12063189	Milower Land.....	16 133	14 544	8 037	–	6 121	1	–
12063202	Mühlenberge.....	3 962	3 667	2 632	–	992	9	–
12063208	Nauen.....	26 815	23 844	18 448	8	4 911	14	–
12063212	Nennhausen.....	8 969	8 254	5 649	–	2 504	–	–
12063228	Paulinenaue.....	3 159	2 813	2 301	–	471	0	–
12063240	Pessin.....	2 040	1 881	1 477	–	378	–	–
12063244	Premnitz.....	4 627	3 637	1 103	–	2 392	9	–
12063252	Rathenow.....	11 310	8 941	3 676	–	4 563	–	–
12063256	Retzow.....	1 484	1 374	1 145	–	216	1	–
12063260	Rhinow.....	3 167	2 840	2 002	–	746	19	–
12063273	Schönwalde-Glien.....	9 735	8 372	4 224	2	3 989	13	–
12063274	Seeblick.....	4 841	4 008	2 992	–	923	3	–
12063293	Stechow-Ferchesar.....	5 122	4 626	1 597	–	2 988	–	–
12063357	Wustermark.....	5 288	3 878	3 125	–	272	–	–
<b>12064000</b>	<b>Märkisch-Oderland .....</b>	<b>215 866</b>	<b>185 415</b>	<b>129 765</b>	<b>9</b>	<b>50 292</b>	<b>241</b>	<b>6</b>
12064009	Alt Tucheband.....	3 068	2 788	2 685	–	59	1	–
12064029	Altlandsberg.....	10 660	9 313	5 516	–	3 607	8	–
12064044	Bad Freienwalde (Oder).....	13 111	11 204	5 183	–	5 299	3	–
12064053	Beiersdorf-Freudenberg.....	2 535	2 393	1 670	–	685	–	–
12064057	Bleyen-Genschmar.....	2 968	2 569	2 367	–	7	–	–
12064061	Bliesdorf.....	3 497	3 113	2 511	–	521	16	–
12064084	Buckow (Märkische Schweiz).....	1 442	1 039	331	–	695	–	–
12064125	Falkenberg.....	5 960	5 454	3 177	–	2 142	3	–
12064128	Falkenhagen (Mark).....	2 723	2 311	1 532	–	747	2	–
12064130	Fichtenhöhe.....	2 291	2 151	2 075	–	40	–	–
12064136	Fredersdorf-Vogelsdorf.....	1 642	648	435	–	152	11	–
12064153	Garzau-Garzin.....	2 610	2 388	1 547	–	739	25	–
12064172	Golzow.....	1 729	1 529	1 510	–	7	–	–
12064190	Gusow-Platow.....	3 805	3 365	2 494	–	760	3	–
12064205	Heckelberg-Brunow.....	3 578	3 385	2 252	–	1 105	–	–

Darunter					Schlüssel- nummer
davon					
Gehölz	Heide	Moor	Sumpf	Unland, Vegeta- tionslose Fläche	
33 000 000	34 000 000	35 000 000	36 000 000	37 000 000	
Hektar					

83	3	–	2	38	12062461
2	–	–	–	2	12062464
19	1	–	1	72	12062469
2	4	–	–	35	12062492
79	1	3	26	47	12062500
<b>1 517</b>	<b>4 167</b>	<b>0</b>	<b>215</b>	<b>1 901</b>	<b>12063000</b>
47	8	–	–	27	12063036
189	3 368	–	–	84	12063056
116	–	–	–	44	12063080
52	–	–	–	18	12063088
5	–	–	–	9	12063094
11	–	–	–	15	12063112
43	–	–	4	156	12063134
29	–	–	–	6	12063142
236	–	–	43	351	12063148
10	–	–	3	13	12063161
6	–	–	–	11	12063165
25	–	–	0	68	12063186
59	127	–	7	193	12063189
13	–	–	15	15	12063202
201	–	0	115	170	12063208
27	–	–	0	75	12063212
17	–	–	11	13	12063228
3	–	–	5	18	12063240
39	3	–	9	91	12063244
79	391	0	3	228	12063252
4	–	–	0	9	12063256
5	–	–	0	86	12063260
127	–	–	0	33	12063273
14	–	–	–	78	12063274
10	–	–	–	30	12063293
151	270	–	–	61	12063357
<b>3 123</b>	<b>46</b>	<b>5</b>	<b>1 044</b>	<b>1 140</b>	<b>12064000</b>
28	–	–	4	12	12064009
131	–	–	44	15	12064029
387	46	–	92	197	12064044
36	–	–	1	0	12064053
106	–	–	9	81	12064057
62	–	–	7	12	12064061
10	–	–	1	2	12064084
69	–	–	7	59	12064125
14	–	–	12	6	12064128
12	–	–	3	23	12064130
44	–	–	12	5	12064136
76	–	–	16	9	12064153
10	–	–	–	2	12064172
62	–	3	9	37	12064190
23	–	–	2	2	12064205

**10 Fläche für Vegetation in Brandenburg am 31.12.2023 nach Nutzungsart und regionaler Gliederung (1.1)**

Schlüssel- nummer	Kreisfreie Stadt Landkreis Gemeinde	Boden- fläche insgesamt	Darunter					
			Vegetation	davon				
				Landwirtschaft		Wald		
				zusammen	darunter	zusammen	darunter	
					Weih- nachts- baumkultur		Forstwirt- schafts- fläche	Waldbe- stattungs- fläche
			30 000 000	31 000 000	31 060 000	32 000 000	32 010 000	32 030 000
Hektar								
12064222	Höhenland.....	5 395	5 092	2 293	–	2 765	–	–
12064227	Hoppegarten.....	3 198	1 858	1 267	–	515	–	–
12064266	Küstriner Vorland.....	4 652	3 918	3 505	5	116	8	–
12064268	Lebus.....	5 442	4 736	4 240	–	287	23	–
12064274	Letschin.....	14 221	12 643	12 234	0	65	4	–
12064288	Lietzen.....	2 925	2 610	1 654	–	906	–	–
12064290	Lindendorf.....	4 014	3 675	3 539	–	90	–	–
12064303	Märkische Höhe.....	3 426	3 178	2 133	–	955	–	–
12064317	Müncheberg.....	15 229	13 424	7 525	–	5 272	8	–
12064336	Neuenhagen bei Berlin.....	1 961	765	565	–	159	10	–
12064340	Neuhardenberg.....	7 813	6 495	3 975	–	2 389	2	–
12064349	Neulewin.....	4 100	3 697	3 511	–	54	–	–
12064365	Neutrebbin.....	3 676	3 202	3 118	–	37	–	–
12064370	Oberbarnim.....	5 272	4 863	3 349	1	1 450	–	–
12064371	Oderaue.....	6 591	5 904	5 691	–	16	–	–
12064380	Petershagen/Eggersdorf.....	1 763	774	310	–	441	–	–
12064388	Podelzig.....	2 523	2 308	2 067	–	196	–	–
12064393	Prötzel.....	8 609	8 114	2 546	–	5 511	–	–
12064408	Rehfelde.....	4 651	3 979	3 292	–	631	5	–
12064417	Reichenow-Möglin.....	2 282	2 087	1 864	–	203	–	–
12064420	Reitwein.....	2 390	2 137	1 807	–	261	–	–
12064428	Rüdersdorf bei Berlin.....	7 039	4 719	2 170	–	2 338	63	–
12064448	Seelow.....	4 273	3 518	3 414	–	35	–	–
12064472	Strausberg.....	6 794	4 904	1 877	–	2 877	14	6
12064480	Treplin.....	1 135	1 050	521	–	508	5	–
12064482	Vierlinden.....	6 974	6 347	4 538	0	1 735	–	–
12064484	Waldsiedersdorf.....	1 557	1 242	141	–	1 083	19	–
12064512	Wriezen.....	9 514	8 340	6 354	–	1 724	–	–
12064538	Zechin.....	2 785	2 564	2 497	2	19	–	–
12064539	Zeschdorf.....	4 044	3 620	2 481	1	1 087	10	–
<b>12065000</b>	<b>Oberhavel .....</b>	<b>180 818</b>	<b>154 538</b>	<b>73 453</b>	<b>17</b>	<b>73 731</b>	<b>1 205</b>	<b>14</b>
12065036	Birkenwerder.....	1 812	1 290	68	–	1 084	–	–
12065084	Fürstenberg/Havel.....	21 385	18 652	3 961	–	13 754	152	–
12065096	Gliencke/Nordbahn.....	461	87	12	–	22	–	–
12065100	Gransee.....	12 168	10 707	6 524	0	3 759	91	–
12065117	Großwoltersdorf.....	5 266	4 898	2 120	0	2 644	34	–
12065136	Hennigsdorf.....	3 148	1 885	344	–	1 449	–	–
12065144	Hohen Neuendorf.....	4 856	3 172	695	–	2 313	–	–
12065165	Kremmen.....	20 954	19 325	10 363	0	7 878	237	–
12065180	Leegebruch.....	645	365	311	–	1	–	–
12065193	Liebenwalde.....	14 214	12 879	7 819	2	4 573	60	0
12065198	Löwenberger Land.....	24 543	22 296	13 468	0	8 255	327	–
12065225	Mühlenbecker Land.....	5 265	3 932	1 591	7	1 969	–	14
12065251	Oberkrämer.....	10 362	8 774	4 839	5	3 541	221	–
12065256	Oranienburg.....	16 369	12 452	4 182	–	7 227	3	–
12065276	Schönermark.....	1 191	1 108	844	–	220	1	–
12065301	Sonnenberg.....	5 057	4 653	3 862	–	681	6	–
12065310	Stechlin.....	8 473	7 265	1 219	–	5 788	34	–
12065332	Velten.....	2 342	1 358	550	–	677	–	–



Darunter					Schlüssel- nummer
davon					
Gehölz	Heide	Moor	Sumpf	Unland, Vegeta- tionslose Fläche	
33 000 000	34 000 000	35 000 000	36 000 000	37 000 000	
Hektar					

35	–	–	–	0	12064222
63	–	–	3	10	12064227
255	–	–	36	6	12064266
116	–	–	36	56	12064268
204	–	0	43	97	12064274
40	–	–	6	4	12064288
44	–	–	0	2	12064290
31	–	–	58	1	12064303
177	–	–	297	154	12064317
38	–	–	–	2	12064336
56	–	–	47	28	12064340
37	–	–	68	28	12064349
34	–	–	3	10	12064365
39	–	–	11	15	12064370
19	–	–	46	132	12064371
20	–	–	3	0	12064380
44	–	–	–	1	12064388
27	–	–	14	15	12064393
42	–	–	13	0	12064408
10	–	–	10	1	12064417
64	–	–	1	4	12064420
182	–	–	15	14	12064428
60	–	–	–	10	12064448
121	–	–	17	12	12064472
6	–	–	9	5	12064480
65	–	–	2	8	12064482
4	–	–	14	0	12064484
164	–	2	44	52	12064512
33	–	–	6	9	12064538
24	–	–	26	2	12064539
<b>3 406</b>	<b>625</b>	<b>61</b>	<b>1 045</b>	<b>2 218</b>	<b>12065000</b>
73	–	–	31	33	12065036
220	272	5	207	231	12065084
15	–	28	2	7	12065096
162	50	–	82	131	12065100
72	3	–	16	43	12065117
13	–	–	8	71	12065136
111	–	–	17	36	12065144
486	21	–	110	468	12065165
14	–	–	–	38	12065180
293	1	–	34	160	12065193
351	36	–	71	114	12065198
81	–	0	90	201	12065225
240	–	–	2	152	12065251
598	47	19	50	329	12065256
29	5	2	1	8	12065276
54	7	–	25	25	12065301
68	2	–	106	82	12065310
128	–	–	1	2	12065332

**10 Fläche für Vegetation in Brandenburg am 31.12.2023 nach Nutzungsart und regionaler Gliederung (1.1)**

Schlüsselnummer	Kreisfreie Stadt Landkreis Gemeinde	Bodenfläche insgesamt	Darunter					
			Vegetation	davon				
				Landwirtschaft		Wald		
				zusammen	darunter	zusammen	darunter	
					Weihnachtsbaumkultur		Forstwirtschaftsfläche	Waldbestattungsfläche
			30 000 000	31 000 000	31 060 000	32 000 000	32 010 000	32 030 000
Hektar								
12065356	Zehdenick.....	22 306	19 439	10 681	1	7 895	39	–
<b>12066000</b>	<b>Oberspreewald-Lausitz .....</b>	<b>122 348</b>	<b>98 063</b>	<b>40 151</b>	<b>0</b>	<b>48 442</b>	<b>1 048</b>	<b>–</b>
12066008	Altdöbern.....	6 154	4 783	987	–	3 048	49	–
12066041	Bronkow.....	3 854	3 550	1 789	–	1 736	7	–
12066052	Calau.....	16 349	14 266	6 097	0	7 350	27	–
12066064	Frauendorf.....	2 083	1 918	534	–	1 348	–	–
12066104	Großkmehlen.....	1 388	1 189	964	–	201	–	–
12066112	Großräschen.....	8 186	6 483	2 854	–	3 121	1	–
12066116	Grünewald.....	1 345	1 233	518	–	704	6	–
12066120	Guteborn.....	1 669	1 496	269	–	1 175	3	–
12066124	Hermsdorf.....	3 303	3 026	785	–	2 164	5	–
12066132	Hohenbocka.....	1 560	1 255	321	–	918	12	–
12066168	Kroppen.....	1 525	1 312	487	–	803	2	–
12066176	Lauchhammer.....	8 930	6 876	1 797	–	3 608	383	–
12066188	Lindenau.....	1 117	961	641	–	312	–	–
12066196	Lübbenau/Spreewald.....	13 951	11 481	6 473	–	3 552	33	–
12066202	Luckaitztal.....	4 191	3 753	1 588	–	2 124	3	–
12066226	Neu-Seeland.....	3 799	3 213	1 514	–	1 419	145	–
12066228	Neupetershain.....	1 880	1 673	593	–	685	0	–
12066240	Ortrand.....	736	527	306	–	187	–	–
12066272	Ruhland.....	3 722	3 216	862	–	2 289	2	–
12066285	Schipkau.....	6 894	4 929	1 207	–	2 725	168	–
12066292	Schwarzbach.....	1 584	1 433	823	–	593	–	–
12066296	Schwarzheide.....	3 344	2 311	529	–	1 459	5	–
12066304	Senftenberg.....	12 756	7 358	1 948	–	3 873	173	–
12066316	Tettau.....	884	792	517	–	270	–	–
12066320	Vetschau/Spreewald.....	11 142	9 029	5 750	–	2 779	25	–
<b>12067000</b>	<b>Oder-Spree .....</b>	<b>225 676</b>	<b>194 460</b>	<b>81 231</b>	<b>0</b>	<b>107 938</b>	<b>552</b>	<b>–</b>
12067024	Bad Saarow.....	5 036	2 910	908	–	1 923	–	–
12067036	Beeskow.....	7 790	6 496	4 255	–	2 080	74	–
12067040	Berkenbrück.....	1 784	1 470	229	–	1 212	1	–
12067072	Briesen (Mark).....	11 167	10 235	3 869	–	6 133	–	–
12067076	Brieskow-Finkenheerd.....	1 361	1 005	318	–	499	0	–
12067112	Diensdorf-Radlow.....	935	848	361	–	479	–	–
12067120	Eisenhüttenstadt.....	6 347	3 424	1 500	–	1 482	28	–
12067124	Erkner.....	1 653	986	254	–	718	–	–
12067137	Friedland.....	17 415	15 930	7 815	–	7 940	56	–
12067144	Fürstenwalde/Spree.....	7 067	4 934	1 967	–	2 634	2	–
12067173	Gosen-Neu Zittau.....	1 526	1 184	348	–	794	–	–
12067180	Groß Lindow.....	1 539	1 258	157	–	1 080	19	–
12067201	Grünheide (Mark).....	12 690	10 856	1 031	–	9 332	7	–
12067205	Grunow-Dammendorf.....	4 513	4 288	743	–	3 505	49	–
12067237	Jacobsdorf.....	5 058	4 595	3 502	–	1 046	3	–
12067288	Langewahl.....	1 345	1 213	175	–	987	–	–
12067292	Lawitz.....	607	512	233	–	251	12	–
12067324	Mixdorf.....	1 322	1 209	463	–	688	3	–
12067336	Müllrose.....	6 923	6 146	967	–	5 022	13	–
12067338	Neiße münde.....	4 228	3 788	2 875	–	745	–	–

Darunter					Schlüssel- nummer
davon					
Gehölz	Heide	Moor	Sumpf	Unland, Vegeta- tionslose Fläche	
33 000 000	34 000 000	35 000 000	36 000 000	37 000 000	
Hektar					

398	181	6	191	86	12065356
<b>6 261</b>	<b>54</b>	<b>22</b>	<b>314</b>	<b>2 819</b>	<b>12066000</b>
521	12	1	1	214	12066008
20	–	–	2	2	12066041
590	–	5	18	206	12066052
26	5	–	6	–	12066064
23	–	–	–	1	12066104
392	6	–	0	109	12066112
10	–	–	0	–	12066116
33	1	–	12	7	12066120
68	0	–	–	9	12066124
5	–	–	7	3	12066132
18	–	–	–	4	12066168
1 012	0	12	102	346	12066176
5	–	–	–	4	12066188
665	29	2	56	704	12066196
26	–	–	–	15	12066202
228	–	–	–	51	12066226
99	–	–	–	297	12066228
31	–	–	–	3	12066240
43	–	2	10	11	12066272
653	–	–	6	338	12066285
15	–	–	2	1	12066292
235	–	–	29	59	12066296
1 152	–	–	44	340	12066304
0	–	–	–	5	12066316
392	–	0	18	90	12066320
<b>2 518</b>	<b>138</b>	<b>4</b>	<b>189</b>	<b>2 442</b>	<b>12067000</b>
37	–	1	16	24	12067024
58	–	1	3	100	12067036
20	–	–	–	8	12067040
97	–	1	2	134	12067072
105	–	–	2	80	12067076
7	–	–	–	1	12067112
214	4	–	4	220	12067120
8	–	–	0	6	12067124
67	–	–	6	102	12067137
291	–	–	–	42	12067144
5	–	–	–	36	12067173
12	–	–	–	10	12067180
137	–	–	41	314	12067201
22	–	–	3	15	12067205
34	–	–	0	13	12067237
47	–	–	–	3	12067288
27	–	–	–	0	12067292
0	–	1	–	57	12067324
80	4	–	1	72	12067336
60	–	–	0	108	12067338

**10 Fläche für Vegetation in Brandenburg am 31.12.2023 nach Nutzungsart und regionaler Gliederung (1.1)**

Schlüssel- nummer	Kreisfreie Stadt Landkreis Gemeinde	Boden- fläche insgesamt	Darunter					
			Vegetation	davon				
				Landwirtschaft		Wald		
				zusammen	darunter	zusammen	darunter	
					Weih- nachts- baumkultur		Forstwirt- schafts- fläche	Waldbe- stattungs- fläche
			30 000 000	31 000 000	31 060 000	32 000 000	32 010 000	32 030 000
Hektar								
12067357	Neuzelle.....	13 594	12 517	5 028	–	7 289	48	–
12067397	Ragow-Merz.....	4 375	4 188	1 153	–	2 996	16	–
12067408	Rauen.....	2 159	1 937	355	–	1 543	5	–
12067413	Reichenwalde.....	2 631	2 308	874	–	1 408	–	–
12067426	Rietz-Neuendorf.....	18 481	17 141	8 869	–	8 088	15	–
12067438	Schlaubetal.....	5 256	4 784	1 376	–	3 321	7	–
12067440	Schöneiche bei Berlin.....	1 673	950	740	–	169	–	–
12067458	Siehdichum.....	7 362	6 753	814	–	5 847	54	–
12067469	Spreehagen.....	13 703	12 469	2 380	–	9 608	17	–
12067473	Steinhöfel.....	16 047	14 811	11 217	–	3 335	17	–
12067481	Storkow (Mark).....	18 072	14 608	4 720	0	9 472	35	–
12067493	Tauche.....	12 160	10 652	7 157	–	3 170	1	–
12067508	Vogelsang.....	586	483	314	–	157	7	–
12067520	Wendisch Rietz.....	2 507	2 097	210	–	1 765	–	–
12067528	Wiesenu.....	2 975	2 514	1 706	–	750	61	–
12067544	Woltersdorf.....	912	386	7	–	351	–	–
12067552	Ziltendorf.....	2 877	2 577	2 339	–	121	1	–
<b>12068000</b>	<b>Ostprignitz-Ruppin .....</b>	<b>252 646</b>	<b>226 746</b>	<b>134 407</b>	<b>326</b>	<b>81 120</b>	<b>4</b>	<b>–</b>
12068052	Breddin.....	4 497	4 197	2 773	–	1 387	–	–
12068072	Dabergotz.....	1 266	1 125	1 097	–	10	–	–
12068109	Dreetz.....	6 475	5 830	3 709	1	1 969	–	–
12068117	Fehrbellin.....	27 045	24 219	22 029	–	1 578	–	–
12068181	Heiligengrabe.....	20 765	19 122	13 009	0	5 905	–	–
12068188	Herzberg (Mark).....	1 873	1 687	1 278	–	377	–	–
12068264	Kyritz.....	15 738	13 664	9 416	133	4 050	–	–
12068280	Lindow (Mark).....	6 547	5 344	2 845	–	2 285	3	–
12068306	Märkisch Linden.....	4 419	4 049	3 543	–	450	–	–
12068320	Neuruppin.....	30 519	26 186	11 149	3	14 132	–	–
12068324	Neustadt (Dosse).....	7 587	6 744	5 078	9	1 498	–	–
12068353	Rheinsberg.....	32 814	28 849	7 873	1	18 515	–	–
12068372	Rüthnick.....	1 769	1 626	912	–	692	1	–
12068409	Sieversdorf-Hohenofen.....	2 002	1 827	1 695	–	126	–	–
12068413	Storbeck-Frankendorf.....	4 269	4 124	569	–	3 131	–	–
12068417	Stüdenitz-Schönermark.....	2 435	2 250	1 962	–	246	–	–
12068425	Temnitzquell.....	6 576	6 159	2 320	–	3 766	–	–
12068426	Temnitztal.....	5 248	4 859	4 741	–	88	–	–
12068437	Vielitzsee.....	2 218	1 891	1 104	–	686	–	–
12068452	Walsleben.....	3 191	2 939	1 782	–	1 116	–	–
12068468	Wittstock/Dosse.....	42 021	38 626	18 519	–	14 903	–	–
12068477	Wusterhausen/Dosse.....	19 634	17 998	14 008	12	3 809	1	–
12068501	Zernitz-Lohm.....	3 737	3 432	2 996	167	401	–	–
<b>12069000</b>	<b>Potsdam-Mittelmark .....</b>	<b>259 203</b>	<b>227 456</b>	<b>114 623</b>	<b>5</b>	<b>106 157</b>	<b>2 084</b>	<b>20</b>
12069017	Beelitz.....	18 131	16 166	7 180	0	8 618	74	1
12069018	Beetzsee.....	2 128	1 728	1 225	2	421	14	–
12069019	Beetzseeheide.....	3 760	3 465	2 378	0	971	93	–
12069020	Bad Belzig.....	23 609	21 886	10 181	–	11 496	0	–
12069028	Bensdorf.....	3 434	3 131	1 835	–	1 237	1	–
12069052	Borkheide.....	676	405	0	–	400	3	–

Darunter					Schlüssel- nummer
davon					
Gehölz	Heide	Moor	Sumpf	Unland, Vegeta- tionslose Fläche	
33 000 000	34 000 000	35 000 000	36 000 000	37 000 000	
Hektar					
110	49	0	7	34	12067357
16	–	–	–	23	12067397
22	–	–	–	17	12067408
21	–	–	–	5	12067413
109	–	–	2	74	12067426
73	–	–	–	14	12067438
40	–	–	–	1	12067440
61	–	–	–	31	12067458
217	–	–	26	237	12067469
141	–	–	7	112	12067473
189	3	–	13	211	12067481
104	1	–	56	164	12067493
11	–	–	–	1	12067508
16	71	–	1	34	12067520
6	–	–	–	52	12067528
14	4	–	0	10	12067544
38	–	–	–	79	12067552
<b>2 181</b>	<b>7 448</b>	<b>0</b>	<b>87</b>	<b>1 504</b>	<b>12068000</b>
36	0	–	–	0	12068052
9	–	–	–	8	12068072
105	–	–	–	47	12068109
310	–	–	0	303	12068117
157	–	0	2	48	12068181
30	–	–	–	2	12068188
84	–	–	27	87	12068264
177	–	–	2	35	12068280
35	–	–	–	21	12068306
383	307	–	6	209	12068320
91	–	–	4	73	12068324
139	2 014	–	19	288	12068353
22	0	–	–	1	12068372
5	–	–	–	1	12068409
19	368	–	–	36	12068413
41	–	–	2	0	12068417
34	–	–	1	38	12068425
22	–	–	0	8	12068426
97	–	–	–	4	12068437
38	–	–	–	3	12068452
173	4 759	–	17	256	12068468
145	–	–	6	31	12068477
29	–	–	–	5	12068501
<b>1 511</b>	<b>1 373</b>	<b>51</b>	<b>687</b>	<b>3 055</b>	<b>12069000</b>
46	168	–	74	81	12069017
56	–	–	–	27	12069018
45	–	0	5	67	12069019
132	–	–	23	53	12069020
8	–	–	–	50	12069028
1	0	–	–	5	12069052

**10 Fläche für Vegetation in Brandenburg am 31.12.2023 nach Nutzungsart und regionaler Gliederung (1.1)**

Schlüsselnummer	Kreisfreie Stadt Landkreis Gemeinde	Bodenfläche insgesamt	Darunter					
			Vegetation	davon				
				Landwirtschaft		Wald		
				zusammen	darunter	zusammen	darunter	
					Weihnachtsbaumkultur		Forstwirtschaftsfläche	Waldbestattungsfläche
			30 000 000	31 000 000	31 060 000	32 000 000	32 010 000	32 030 000
Hektar								
12069056	Borkwalde.....	489	300	–	–	299	0	–
12069076	Brück.....	8 619	7 855	4 108	–	3 147	8	–
12069089	Buckautal.....	3 932	3 719	2 022	–	1 286	67	–
12069216	Golzow.....	4 024	3 710	2 418	–	1 223	6	–
12069224	Görzke.....	7 558	7 248	2 462	–	4 225	11	–
12069232	Gräben.....	4 062	3 867	1 024	0	2 819	217	–
12069249	Groß Kreutz (Havel).....	9 935	8 283	6 670	–	1 253	8	–
12069270	Havelsee.....	8 197	6 990	3 379	0	3 314	94	–
12069304	Kleinmachnow.....	1 191	386	45	–	326	–	–
12069306	Kloster Lehnin.....	20 092	17 231	8 078	0	8 409	76	–
12069345	Linthe.....	2 979	2 584	1 542	–	1 006	18	–
12069397	Michendorf.....	6 869	5 432	2 146	–	3 165	59	–
12069402	Mühlenfließ.....	5 872	5 489	3 527	–	1 916	150	–
12069448	Niemegk.....	4 511	4 067	1 944	–	1 973	142	–
12069454	Nuthetal.....	4 803	3 942	2 483	0	1 346	31	19
12069460	Päwesin.....	2 365	2 123	1 107	–	870	75	–
12069470	Planebruch.....	6 539	6 231	2 220	–	3 705	0	–
12069474	Planetal.....	4 276	3 950	2 901	–	1 017	2	–
12069485	Rabenstein/Fläming.....	7 918	7 510	3 477	–	3 884	9	–
12069537	Rosenau.....	4 974	4 663	3 462	–	1 157	19	–
12069541	Roskow.....	3 926	3 518	3 215	–	129	–	–
12069590	Schwielowsee.....	5 829	4 009	501	–	3 415	–	–
12069596	Seddiner See.....	2 398	1 712	196	–	1 425	6	–
12069604	Stahnsdorf.....	4 947	3 578	2 080	–	1 266	27	–
12069616	Teltow.....	2 159	1 122	892	–	156	–	–
12069632	Treuenbrietzen.....	21 243	19 783	10 481	0	9 036	536	–
12069648	Wenzlow.....	2 054	1 893	980	–	897	53	–
12069656	Werder (Havel).....	11 712	8 066	5 793	1	1 997	4	–
12069665	Wiesenburg/Mark.....	22 019	20 711	6 679	–	13 883	44	–
12069680	Wollin.....	2 800	2 597	1 193	–	1 396	65	–
12069688	Wusterwitz.....	2 378	1 896	858	–	908	30	–
12069696	Ziesar.....	6 796	6 207	3 941	–	2 164	142	–
<b>12070000</b>	<b>Prignitz .....</b>	<b>213 858</b>	<b>193 489</b>	<b>141 388</b>	<b>6</b>	<b>48 799</b>	<b>109</b>	<b>10</b>
12070008	Bad Wilsnack.....	7 938	7 260	3 505	–	3 687	15	–
12070028	Berge.....	2 661	2 430	2 080	–	330	–	–
12070052	Breese.....	2 376	2 116	1 149	–	946	18	–
12070060	Cumlosen.....	2 218	1 851	1 497	–	333	–	–
12070096	Gerdshagen.....	2 299	2 051	1 854	–	171	–	–
12070125	Groß Pankow (Prignitz).....	25 078	23 338	17 009	–	6 087	13	–
12070145	Gülitz-Reetz.....	2 433	2 243	1 837	–	375	–	–
12070149	Gumtow.....	21 315	19 882	15 573	0	4 076	15	–
12070153	Halenbeck-Rohlsdorf.....	3 991	3 710	3 211	–	430	–	–
12070173	Karstädt.....	25 353	23 245	18 016	0	5 066	–	–
12070222	Kümmernitztal.....	2 038	1 855	1 766	0	70	–	–
12070236	Lanz.....	6 035	5 578	2 663	0	2 841	5	–
12070241	Legde/Quitzöbel.....	4 182	3 770	2 274	–	1 454	–	–
12070244	Lenzen (Elbe).....	9 620	8 485	5 059	–	3 177	–	–
12070246	Lenzerwische.....	4 207	3 495	3 430	–	23	–	–
12070266	Marienfließ.....	7 770	7 251	3 861	–	2 583	16	–

Darunter					Schlüssel- nummer
davon					
Gehölz	Heide	Moor	Sumpf	Unland, Vegeta- tionslose Fläche	
33 000 000	34 000 000	35 000 000	36 000 000	37 000 000	
Hektar					

0	–	–	–	1	12069056
151	368	–	6	76	12069076
17	0	–	–	394	12069089
17	–	–	5	46	12069216
8	542	1	–	11	12069224
10	–	–	–	14	12069232
50	0	–	58	252	12069249
65	–	19	31	182	12069270
1	–	–	0	14	12069304
121	0	–	210	413	12069306
27	–	–	1	9	12069345
57	–	6	0	59	12069397
28	–	–	–	18	12069402
57	–	–	1	93	12069448
58	–	8	0	47	12069454
34	–	–	35	77	12069460
7	294	–	–	5	12069470
26	–	–	–	5	12069474
28	–	–	93	27	12069485
26	–	4	–	15	12069537
80	–	–	38	57	12069541
16	0	0	16	62	12069590
21	–	–	–	69	12069596
27	–	8	1	197	12069604
10	–	–	0	63	12069616
99	1	–	17	149	12069632
5	–	4	–	7	12069648
78	–	0	47	151	12069656
66	–	–	6	77	12069665
5	–	1	–	3	12069680
7	–	–	20	103	12069688
23	–	–	–	79	12069696
<b>1 480</b>	<b>374</b>	<b>118</b>	<b>77</b>	<b>1 253</b>	<b>12070000</b>
32	–	1	–	35	12070008
20	–	–	–	–	12070028
10	–	–	–	11	12070052
14	–	–	–	8	12070060
15	–	–	–	11	12070096
137	–	0	–	105	12070125
21	–	–	–	10	12070145
188	–	4	17	23	12070149
51	–	–	0	18	12070153
95	1	53	–	14	12070173
11	–	–	–	8	12070222
23	–	–	12	38	12070236
39	–	–	–	3	12070241
57	–	60	30	103	12070244
4	–	1	5	32	12070246
64	367	–	–	376	12070266

# 10 Fläche für Vegetation in Brandenburg am 31.12.2023 nach Nutzungsart und regionaler Gliederung (1.1)

Schlüsselnummer	Kreisfreie Stadt Landkreis Gemeinde	Bodenfläche insgesamt	Darunter					
			Vegetation	davon				
				Landwirtschaft		Wald		
				zusammen	darunter	zusammen	darunter	
					Weihnachtsbaumkultur		Forstwirtschaftsfläche	Waldbestattungsfläche
			30 000 000	31 000 000	31 060 000	32 000 000	32 010 000	32 030 000
Hektar								
12070280	Meyenburg.....	5 071	4 629	3 707	–	849	–	–
12070296	Perleberg.....	13 869	12 089	7 324	5	4 593	4	–
12070300	Pirow.....	3 781	3 570	3 138	–	414	–	–
12070302	Plattenburg.....	20 201	18 726	12 465	–	6 107	13	10
12070316	Pritzwalk.....	16 732	14 812	12 958	–	1 558	8	–
12070325	Putlitz.....	11 968	11 092	8 775	–	2 190	–	–
12070348	Rühstädt.....	2 915	2 389	2 157	–	128	–	–
12070393	Triglitz.....	3 182	2 935	2 649	0	270	–	–
12070416	Weisen.....	1 563	1 340	747	–	550	2	–
12070424	Wittenberge.....	5 063	3 349	2 682	–	493	–	–
<b>12071000</b>	<b>Spree-Neiße .....</b>	<b>165 700</b>	<b>139 140</b>	<b>56 921</b>	<b>14</b>	<b>71 501</b>	<b>474</b>	<b>4</b>
12071028	Briesen.....	913	795	439	–	343	2	–
12071032	Burg (Spreewald).....	3 526	2 731	2 245	0	127	14	–
12071041	Dissen-Striesow.....	1 998	1 770	1 328	1	398	6	–
12071044	Döbern.....	1 579	1 189	311	–	842	–	–
12071052	Drachhausen.....	3 840	3 632	956	–	2 215	3	–
12071057	Drebkau.....	14 390	12 533	5 397	–	6 073	143	–
12071060	Drehnow.....	1 097	1 003	788	–	211	–	–
12071074	Felixsee.....	3 552	3 161	1 108	–	1 998	–	4
12071076	Forst (Lausitz).....	11 069	9 082	5 085	–	3 144	–	–
12071153	Groß Schacksdorf-Simmersdorf....	2 517	2 191	787	–	1 350	30	–
12071160	Guben.....	4 399	3 048	1 911	–	1 049	4	–
12071164	Guhrow.....	668	586	498	–	61	–	–
12071176	Heinersbrück.....	2 398	2 211	1 139	–	241	–	–
12071189	Jämlitz-Klein Döben.....	2 872	2 725	662	1	1 825	1	–
12071193	Jänschwalde.....	8 237	6 504	1 893	–	3 134	8	–
12071244	Kolkwitz.....	10 467	8 795	4 929	–	3 570	15	–
12071294	Neiße-Malxetal.....	8 257	7 491	1 478	2	5 677	27	–
12071301	Neuhausen/Spree.....	13 423	11 302	4 914	–	6 107	17	–
12071304	Peitz.....	1 349	929	872	–	30	–	–
12071337	Schenkendöbern.....	21 505	19 789	5 547	1	12 769	47	–
12071341	Schmogrow-Fehrow.....	3 042	2 820	1 090	–	1 654	6	–
12071372	Spremberg.....	20 232	15 718	5 813	0	8 919	85	0
12071384	Tauer.....	4 222	4 016	830	2	3 076	25	–
12071386	Teichland.....	3 517	1 844	880	–	720	–	–
12071392	Tschernitz.....	1 326	1 055	415	–	576	–	–
12071401	Turnow-Preilack.....	3 802	3 357	883	–	2 187	2	–
12071408	Welzow.....	3 957	2 144	1 001	–	728	38	–
12071412	Werben.....	2 502	2 251	1 931	–	294	–	–
12071414	Wiesengrund.....	5 044	4 467	1 792	7	2 184	0	–
<b>12072000</b>	<b>Teltow-Fläming .....</b>	<b>210 420</b>	<b>185 385</b>	<b>95 232</b>	<b>29</b>	<b>79 353</b>	<b>7</b>	<b>–</b>
12072002	Am Mellensee.....	10 468	8 859	3 341	9	5 292	–	–
12072014	Baruth/Mark.....	23 383	21 712	6 172	–	15 423	0	–
12072017	Blankenfelde-Mahlow.....	5 517	3 546	2 362	–	1 090	0	–
12072053	Dahme/Mark.....	16 257	15 299	8 259	7	6 961	0	–
12072055	Dahmetal.....	4 156	3 937	2 226	–	1 704	0	–
12072120	Großbeeren.....	5 189	4 062	3 221	11	635	0	–
12072157	Ihlow.....	4 769	4 533	3 033	2	1 495	–	–



Darunter					Schlüssel- nummer
davon					
Gehölz	Heide	Moor	Sumpf	Unland, Vegeta- tionslose Fläche	
33 000 000	34 000 000	35 000 000	36 000 000	37 000 000	
Hektar					
38	–	–	0	35	12070280
114	0	–	–	59	12070296
15	–	–	0	3	12070300
102	6	–	–	45	12070302
191	–	–	1	105	12070316
98	–	–	4	26	12070325
57	–	–	2	44	12070348
10	–	–	–	6	12070393
25	–	–	–	17	12070416
50	–	–	6	118	12070424
<b>4 699</b>	<b>1 665</b>	<b>202</b>	<b>151</b>	<b>4 000</b>	<b>12071000</b>
9	–	–	–	3	12071028
357	–	–	–	2	12071032
29	–	–	–	15	12071041
34	–	–	1	1	12071044
9	444	4	0	5	12071052
502	–	2	12	547	12071057
3	–	–	–	1	12071060
32	2	5	15	–	12071074
245	1	1	10	596	12071076
50	–	1	1	3	12071153
86	–	0	0	2	12071160
24	–	–	3	–	12071164
27	–	–	–	804	12071176
110	89	1	–	39	12071189
308	–	13	2	1 154	12071193
251	–	25	16	5	12071244
264	15	1	7	49	12071294
181	–	2	12	86	12071301
27	–	–	–	0	12071304
386	997	34	38	19	12071337
73	0	–	–	2	12071341
670	0	111	22	183	12071372
68	14	2	5	21	12071384
182	–	–	3	59	12071386
63	–	0	–	2	12071392
81	102	–	0	104	12071401
299	–	–	5	111	12071408
24	–	–	–	3	12071412
304	–	1	–	187	12071414
<b>7 812</b>	<b>703</b>	<b>8</b>	<b>468</b>	<b>1 809</b>	<b>12072000</b>
15	–	–	32	179	12072002
76	0	–	–	41	12072014
67	2	–	21	4	12072017
42	–	–	–	38	12072053
6	–	–	–	2	12072055
163	–	0	13	29	12072120
3	–	–	–	2	12072157

**10 Fläche für Vegetation in Brandenburg am 31.12.2023 nach Nutzungsart und regionaler Gliederung (1.1)**

Schlüssel- nummer	Kreisfreie Stadt Landkreis Gemeinde	Boden- fläche insgesamt	Darunter					
			Vegetation	davon				
				Landwirtschaft		Wald		
				zusammen	darunter	zusammen	darunter	
					Weih- nachts- baumkultur		Forstwirt- schafts- fläche	Waldbe- stattungs- fläche
			30 000 000	31 000 000	31 060 000	32 000 000	32 010 000	32 030 000
Hektar								
12072169	Jüterbog.....	17 648	16 025	5 042	–	3 724	–	–
12072232	Luckenwalde.....	4 661	3 375	1 795	–	1 364	–	–
12072240	Ludwigsfelde.....	10 999	8 676	5 592	–	2 930	6	–
12072297	Niedergörsdorf.....	20 577	19 083	14 314	–	4 418	–	–
12072298	Niederer Fläming.....	18 613	17 592	12 747	–	4 803	–	–
12072312	Nuthe-Urstromtal.....	34 129	32 102	11 351	–	20 308	–	–
12072340	Rangsdorf.....	3 379	2 146	1 718	–	314	–	–
12072426	Trebbin.....	12 636	10 553	7 319	–	2 763	–	–
12072477	Zossen.....	18 038	13 884	6 738	–	6 129	0	–
<b>12073000</b>	<b>Uckermark .....</b>	<b>307 702</b>	<b>272 422</b>	<b>192 087</b>	<b>0</b>	<b>73 017</b>	<b>–</b>	<b>–</b>
12073008	Angermünde.....	32 424	28 720	20 346	–	7 307	–	–
12073069	Boitzenburger Land.....	21 738	19 182	10 548	–	7 780	–	–
12073085	Brüssow.....	10 181	9 425	8 531	–	768	–	–
12073093	Carmzow-Wallmow.....	3 206	2 968	2 855	–	79	–	–
12073097	Casekow.....	9 426	8 847	7 062	–	1 638	–	–
12073157	Flieth-Stegelitz.....	4 691	4 204	2 808	–	1 197	–	–
12073189	Gartz (Oder).....	6 188	5 532	4 580	–	629	–	–
12073201	Gerswalde.....	9 706	8 946	6 342	–	2 361	–	–
12073216	Göritz.....	2 555	2 368	2 258	–	80	–	–
12073225	Gramzow.....	6 620	6 058	5 677	–	254	–	–
12073261	Grünow.....	3 492	3 180	3 013	–	–	–	–
12073309	Hohenselchow-Groß Pinnow.....	4 150	3 854	3 174	–	607	–	–
12073384	Lychen.....	11 198	9 586	2 664	–	6 707	–	–
12073393	Mescherin.....	3 104	2 800	2 404	–	210	–	–
12073396	Milmersdorf.....	6 356	5 600	2 039	–	3 491	–	–
12073404	Mittenwalde.....	2 307	2 136	1 826	–	215	–	–
12073429	Nordwestuckermark.....	25 432	22 964	18 166	0	4 391	–	–
12073430	Oberuckersee.....	8 496	6 894	5 015	–	1 763	–	–
12073440	Pinnow.....	1 294	981	828	–	107	–	–
12073452	Prenzlau.....	14 297	11 299	10 684	–	319	–	–
12073458	Randowtal.....	6 419	5 965	5 621	–	155	–	–
12073490	Schenkenberg.....	3 016	2 775	2 708	–	17	–	–
12073520	Schönfeld.....	2 926	2 657	2 545	–	33	–	–
12073532	Schwedt/Oder.....	36 074	30 197	22 794	–	6 684	–	–
12073565	Tantow.....	3 547	3 320	2 916	–	275	–	–
12073569	Temmen-Ringenwalde.....	6 331	5 699	1 725	–	3 860	–	–
12073572	Templin.....	37 959	33 452	11 519	–	21 080	–	–
12073578	Uckerfelde.....	4 627	4 254	4 099	–	1	–	–
12073579	Uckerland.....	16 722	15 556	14 544	–	865	–	–
12073645	Zichow.....	3 222	3 006	2 800	–	144	–	–
<b>12000000</b>	<b>Land Brandenburg</b>	<b>2 965 436</b>	<b>2 558 174</b>	<b>1 411 793</b>	<b>438</b>	<b>1 038 604</b>	<b>7 260</b>	<b>54</b>

Darunter					Schlüsselnummer
davon					
Gehölz	Heide	Moor	Sumpf	Unland, Vegetationslose Fläche	
33 000 000	34 000 000	35 000 000	36 000 000	37 000 000	
Hektar					
6 927	310	–	–	21	12072169
32	–	–	1	184	12072232
27	–	–	25	102	12072240
107	47	0	–	197	12072297
10	–	–	13	19	12072298
109	5	–	121	207	12072312
11	0	6	53	43	12072340
174	27	–	83	187	12072426
43	311	1	105	555	12072477
<b>2 608</b>	<b>112</b>	<b>18</b>	<b>689</b>	<b>3 891</b>	<b>12073000</b>
329	2	5	103	628	12073008
89	1	0	18	746	12073069
52	–	12	2	60	12073085
8	–	–	3	23	12073093
29	–	–	0	118	12073097
172	–	–	–	27	12073157
38	–	–	21	264	12073189
148	–	0	2	94	12073201
23	–	–	1	7	12073216
47	–	1	4	75	12073225
96	–	–	25	46	12073261
1	–	–	–	71	12073309
62	65	–	59	29	12073384
47	0	–	92	47	12073393
60	–	–	1	9	12073396
70	–	–	0	25	12073404
113	–	0	19	274	12073429
40	2	–	33	41	12073430
31	–	–	13	1	12073440
141	–	–	22	133	12073452
169	–	–	8	12	12073458
11	–	–	7	31	12073490
34	–	–	7	38	12073520
168	–	–	79	472	12073532
60	10	–	16	43	12073565
53	–	–	7	53	12073569
379	26	–	126	322	12073572
79	–	–	8	66	12073578
55	–	–	9	84	12073579
5	6	–	0	51	12073645
<b>46 152</b>	<b>17 429</b>	<b>1 202</b>	<b>5 674</b>	<b>37 320</b>	<b>12000000</b>

**11 Anteile der Fläche für Vegetation in Brandenburg am 31.12.2023 nach Nutzungsart und regionaler Gliederung (3.1)**

Schlüssel- nummer	Kreisfreie Stadt Landkreis Gemeinde	Boden- fläche insgesamt	Darunter					
			Vegetation	davon				
				Landwirtschaft		Wald		
				zusammen	darunter	zusammen	darunter	
					Weih- nachts- baumkultur		Forstwirt- schafts- fläche	Waldbe- stattungs- fläche
			30 000 000	31 000 000	31 060 000	32 000 000	32 010 000	32 030 000
		Hektar	Prozent					
12051000	Brandenburg an der Havel.....	22 973	61,7	25,8	0,0	28,3	0,5	–
12052000	Cottbus.....	16 561	64,3	27,3	0,0	21,0	0,3	–
12053000	Frankfurt (Oder).....	14 785	73,3	43,4	–	24,9	0,0	–
12054000	Potsdam.....	18 824	57,0	28,8	–	24,8	–	–
<b>12060000</b>	<b>Barnim.....</b>	<b>147 958</b>	<b>83,6</b>	<b>35,4</b>	<b>0,0</b>	<b>43,0</b>	<b>0,0</b>	<b>–</b>
12060005	Ahrensfelde.....	5 791	76,1	66,4	–	8,4	–	–
12060012	Althüttendorf.....	1 880	86,4	48,4	0,0	34,9	–	–
12060020	Bernau bei Berlin.....	10 419	77,4	35,6	0,1	37,1	0,0	–
12060024	Biesenthal.....	6 092	85,4	30,9	–	53,7	–	–
12060034	Breydin.....	3 531	95,2	43,3	–	39,7	0,2	–
12060036	Britz.....	1 550	84,0	41,5	–	29,0	0,4	–
12060045	Chorin.....	12 205	82,5	29,2	–	48,9	0,0	–
12060052	Eberswalde.....	9 363	73,1	10,7	–	60,1	–	–
12060068	Friedrichswalde.....	4 508	87,2	35,1	–	49,9	–	–
12060092	Hohenfinow.....	2 184	93,6	40,0	–	53,0	–	–
12060100	Joachimsthal.....	12 168	80,7	8,2	–	71,7	–	–
12060128	Liepe.....	1 085	82,8	67,1	–	8,9	–	–
12060149	Lunow-Stolzenhagen.....	3 391	84,1	62,9	–	15,4	–	–
12060154	Marienwerder.....	4 032	86,6	39,1	–	46,7	–	–
12060161	Melchow.....	1 659	92,3	19,8	–	71,5	–	–
12060172	Niederfinow.....	1 329	85,5	45,8	–	36,5	–	–
12060176	Oderberg.....	3 612	87,2	34,2	–	48,1	–	–
12060181	Panketal.....	2 586	55,0	34,5	–	15,1	–	–
12060185	Parsteinsee.....	1 706	92,8	88,4	–	2,1	–	–
12060192	Rüdnitz.....	1 392	85,8	48,5	–	37,1	–	–
12060198	Schorfheide.....	23 817	89,3	23,9	–	48,3	–	–
12060250	Sydower Fließ.....	3 239	94,4	65,9	–	27,3	–	–
12060269	Wandlitz.....	16 283	81,8	31,4	–	49,2	0,0	–
12060280	Werneuchen.....	11 702	85,1	63,1	–	20,4	–	–
12060296	Ziethen.....	2 436	89,2	76,2	–	8,3	–	–
<b>12061000</b>	<b>Dahme-Spreewald .....</b>	<b>227 450</b>	<b>85,7</b>	<b>37,9</b>	<b>0,0</b>	<b>45,4</b>	<b>0,4</b>	<b>–</b>
12061005	Alt Zauche-Wußwerk.....	3 331	93,2	46,8	–	43,0	0,3	–
12061017	Bersteland.....	2 950	90,8	60,7	–	29,6	0,0	–
12061020	Bestensee.....	3 805	67,5	25,3	–	40,2	–	–
12061061	Byhleguhre-Byhlen.....	3 580	88,3	35,7	–	52,2	–	–
12061097	Drahnsdorf.....	2 694	92,5	57,2	–	35,0	–	–
12061112	Eichwalde.....	279	2,9	1,0	–	1,8	–	–
12061164	Golßen.....	6 366	89,3	61,2	–	27,4	0,1	–
12061192	Groß Köris.....	6 902	85,3	11,5	–	71,9	–	–
12061216	Halbe.....	7 802	91,6	16,8	–	71,6	0,8	–
12061217	Heidesee.....	13 567	81,3	27,1	–	53,0	0,5	–
12061219	Heideblick.....	16 657	92,2	46,4	–	44,0	0,9	–
12061224	Jamlitz.....	4 342	92,9	16,6	–	74,6	1,9	–
12061244	Kasel-Golzig.....	3 439	92,9	52,9	–	39,0	–	–
12061260	Königs Wusterhausen.....	9 604	64,0	16,9	–	44,2	0,0	–
12061265	Krausnick-Groß Wasserburg.....	5 479	94,5	15,5	–	77,2	0,5	–
12061308	Lieberose.....	7 303	94,3	27,1	–	58,8	1,1	–
12061316	Lübben (Spreewald).....	12 085	87,2	49,3	–	35,2	0,1	–

Darunter					Schlüsselnummer
davon					
Gehölz	Heide	Moor	Sumpf	Unland, Vegetationslose Fläche	
33 000 000	34 000 000	35 000 000	36 000 000	37 000 000	
Prozent					
1,8	–	2,6	0,7	2,5	12051000
3,6	–	–	0,0	12,3	12052000
4,2	–	0,0	0,1	0,7	12053000
0,9	1,2	0,0	0,2	1,1	12054000
<b>3,2</b>	<b>0,1</b>	<b>0,0</b>	<b>0,2</b>	<b>1,7</b>	<b>12060000</b>
0,6	0,0	–	0,2	0,4	12060005
1,7	–	–	0,0	1,4	12060012
2,4	1,4	–	0,0	0,9	12060020
0,2	–	–	0,2	0,3	12060024
0,1	–	–	0,0	12,1	12060034
8,5	–	0,0	2,0	3,0	12060036
0,8	0,0	0,0	0,9	2,7	12060045
0,4	0,1	–	0,0	1,8	12060052
0,3	0,1	–	0,3	1,4	12060068
0,1	–	–	0,0	0,6	12060092
0,0	–	–	0,1	0,8	12060100
1,4	0,2	0,0	0,0	5,1	12060128
0,1	0,0	–	2,0	3,7	12060149
0,3	–	0,0	0,1	0,4	12060154
0,0	–	–	0,0	0,9	12060161
1,5	–	–	0,3	1,5	12060172
1,4	–	–	0,0	3,4	12060176
4,8	–	–	–	0,6	12060181
0,0	0,0	–	0,1	2,2	12060185
–	–	–	0,0	0,2	12060192
15,6	0,0	0,0	0,2	1,3	12060198
0,1	–	–	0,1	1,0	12060250
0,3	0,0	0,0	0,0	0,9	12060269
0,2	0,1	–	0,0	1,3	12060280
0,6	–	–	0,0	4,1	12060296
<b>0,6</b>	<b>0,1</b>	<b>0,0</b>	<b>0,1</b>	<b>1,7</b>	<b>12061000</b>
1,2	0,0	–	–	2,2	12061005
0,4	–	–	–	0,2	12061017
0,5	–	0,1	0,4	1,1	12061020
0,1	0,0	–	0,0	0,4	12061061
0,0	–	–	–	0,3	12061097
0,1	–	–	–	–	12061112
0,3	–	–	0,0	0,4	12061164
0,7	–	–	0,1	1,0	12061192
0,8	0,4	0,4	–	1,8	12061216
0,5	–	–	0,1	0,7	12061217
0,6	–	–	–	1,2	12061219
0,6	0,0	–	0,2	0,9	12061224
0,5	–	–	0,0	0,4	12061244
0,9	0,0	–	0,1	1,9	12061260
0,6	0,4	–	–	0,9	12061265
0,6	0,6	–	0,0	7,1	12061308
0,2	0,2	–	0,0	2,3	12061316

**11 Anteile der Fläche für Vegetation in Brandenburg am 31.12.2023 nach Nutzungsart und regionaler Gliederung (3.1)**

Schlüssel- nummer	Kreisfreie Stadt Landkreis Gemeinde	Boden- fläche insgesamt	Darunter					
			Vegetation	davon				
				Landwirtschaft		Wald		
				zusammen	darunter	zusammen	darunter	
					Weih- nachts- baumkultur		Forstwirt- schafts- fläche	Waldbe- stattungs- fläche
			30 000 000	31 000 000	31 060 000	32 000 000	32 010 000	32 030 000
		Hektar	Prozent					
12061320	Luckau.....	20 744	84,0	57,4	0,0	21,5	0,4	–
12061328	Märkisch Buchholz.....	2 486	82,8	18,4	–	63,7	0,0	–
12061329	Märkische Heide.....	21 155	90,5	46,0	–	43,9	0,4	–
12061332	Mittenwalde.....	9 913	81,9	55,7	–	22,4	0,0	–
12061344	Münchehofe.....	6 232	96,0	21,2	0,0	72,7	0,2	–
12061352	Neu Zauche.....	3 904	91,7	50,1	–	39,6	0,0	–
12061405	Rietzneuendorf-Staakow.....	2 811	92,1	29,6	–	61,4	–	–
12061428	Schleppzig.....	3 065	88,8	37,1	–	49,3	–	–
12061433	Schönefeld.....	8 162	64,3	47,5	–	12,5	0,5	–
12061435	Schönwald.....	4 494	92,7	39,8	–	51,5	0,1	–
12061444	Schulzendorf.....	910	46,8	35,3	0,0	10,8	–	–
12061448	Schwerin.....	671	62,9	12,6	–	49,7	–	–
12061450	Schwiebichsee.....	13 141	85,4	23,3	–	59,7	0,6	–
12061470	Spreewaldheide.....	3 616	94,2	33,3	–	59,2	0,7	–
12061471	Steinreich.....	4 196	95,3	36,3	–	58,4	3,4	–
12061476	Straupitz.....	2 171	91,9	65,0	–	23,5	0,8	–
12061492	Teupitz.....	4 816	82,6	11,1	–	69,9	–	–
12061510	Unterspreewald.....	2 602	90,6	62,0	–	28,0	–	–
12061540	Wildau.....	911	41,3	26,9	–	13,3	–	–
12061572	Zeuthen.....	1 268	44,7	10,0	–	33,3	–	–
<b>12062000</b>	<b>Elbe-Elster .....</b>	<b>189 918</b>	<b>88,3</b>	<b>50,2</b>	<b>0,0</b>	<b>36,2</b>	<b>0,1</b>	<b>–</b>
12062024	Bad Liebenwerda.....	13 888	86,4	55,8	–	29,5	0,1	–
12062088	Crinitz.....	2 195	88,0	21,4	–	64,0	–	–
12062092	Doberlug-Kirchhain.....	15 036	89,7	43,8	0,0	45,0	0,0	–
12062124	Elsterwerda.....	4 050	78,1	52,1	–	24,5	0,0	–
12062128	Falkenberg/Elster.....	8 216	87,2	53,9	–	32,5	–	–
12062134	Fichtwald.....	3 176	92,9	44,3	–	47,9	–	–
12062140	Finstervalde.....	7 752	78,7	26,1	–	33,8	0,0	–
12062177	Gorden-Staupitz.....	2 851	91,8	41,1	–	50,1	–	–
12062196	Gröden.....	2 214	87,4	69,5	–	15,6	–	–
12062208	Großthiemig.....	2 010	88,4	82,7	–	3,9	–	–
12062219	Heideland.....	3 174	94,4	40,5	–	52,9	–	–
12062224	Herzberg (Elster).....	14 901	89,8	57,7	–	30,8	0,0	–
12062232	Hirschfeld.....	2 046	89,5	81,4	–	6,3	–	–
12062237	Hohenbucko.....	4 304	95,2	22,7	–	71,9	–	–
12062240	Hohenleipisch.....	3 506	87,8	27,9	–	57,3	–	–
12062282	Kremitzau.....	2 359	90,6	65,4	–	24,9	–	–
12062289	Lebusa.....	3 379	93,0	28,6	–	63,4	–	–
12062293	Lichterfeld-Schacksdorf.....	4 026	68,5	23,8	–	41,9	0,0	–
12062333	Massen-Niederlausitz.....	7 608	91,5	29,2	–	61,7	0,1	–
12062336	Merzdorf.....	1 280	91,5	47,0	–	40,4	–	–
12062341	Mühlberg/Elbe.....	8 920	82,4	64,0	–	16,4	0,6	–
12062372	Plessa.....	5 274	87,4	57,5	–	28,9	–	–
12062410	Röderland.....	4 626	84,4	71,7	0,0	11,7	0,0	–
12062417	Rückersdorf.....	2 471	86,4	50,8	–	35,3	0,1	–
12062425	Sallgast.....	4 223	88,0	47,2	0,0	38,6	0,3	–
12062440	Schilda.....	869	92,5	45,9	–	45,6	–	–
12062445	Schlieben.....	7 865	93,1	52,8	–	39,8	–	–
12062453	Schönborn.....	3 883	88,8	45,0	–	43,1	–	–

Darunter					Schlüssel- nummer
davon					
Gehölz	Heide	Moor	Sumpf	Unland, Vegeta- tionslose Fläche	
33 000 000	34 000 000	35 000 000	36 000 000	37 000 000	
Prozent					
1,1	–	0,0	0,0	4,0	12061320
0,1	0,3	0,0	0,1	0,2	12061328
0,2	0,0	–	0,0	0,5	12061329
0,9	0,0	0,1	0,1	2,8	12061332
0,6	0,5	–	0,0	0,9	12061344
0,1	–	–	0,0	2,0	12061352
0,2	–	–	–	0,8	12061405
1,1	0,0	–	0,0	1,3	12061428
1,8	0,0	0,0	0,1	2,3	12061433
0,2	–	–	–	1,1	12061435
0,7	–	0,0	0,0	–	12061444
0,3	–	–	0,1	0,2	12061448
0,1	0,0	0,2	0,1	2,0	12061450
0,4	–	–	0,2	1,1	12061470
0,5	–	–	–	0,1	12061471
0,2	0,1	–	0,2	2,9	12061476
0,3	–	0,0	0,1	1,2	12061492
0,1	0,0	–	0,0	0,4	12061510
0,8	–	–	0,1	0,1	12061540
0,5	0,0	–	0,4	0,4	12061572
<b>0,7</b>	<b>0,1</b>	<b>0,0</b>	<b>0,0</b>	<b>1,1</b>	<b>12062000</b>
0,6	0,0	–	0,0	0,5	12062024
0,3	–	–	–	2,2	12062088
0,2	0,4	–	–	0,3	12062092
0,9	–	–	0,0	0,6	12062124
0,4	–	–	0,0	0,4	12062128
0,4	–	–	0,0	0,3	12062134
4,6	0,1	–	–	14,2	12062140
0,4	0,0	–	–	0,2	12062177
2,0	–	–	–	0,4	12062196
1,2	–	–	–	0,6	12062208
0,4	0,4	–	0,0	0,3	12062219
0,3	–	–	0,0	0,9	12062224
1,7	–	–	–	0,2	12062232
0,1	0,4	–	–	0,0	12062237
0,1	0,5	0,9	–	1,0	12062240
0,4	–	–	–	0,0	12062282
0,5	–	–	–	0,5	12062289
0,0	–	–	–	2,9	12062293
0,4	0,2	0,0	0,0	0,1	12062333
4,0	–	–	–	0,0	12062336
1,5	–	–	–	0,5	12062341
0,2	–	0,0	–	0,8	12062372
0,5	0,0	–	0,0	0,4	12062410
0,0	–	–	–	0,2	12062417
1,7	0,1	–	–	0,4	12062425
0,1	0,5	–	–	0,4	12062440
0,4	0,0	–	–	0,1	12062445
0,2	0,1	–	0,0	0,3	12062453

**11 Anteile der Fläche für Vegetation in Brandenburg am 31.12.2023 nach Nutzungsart und regionaler Gliederung (3.1)**

Schlüssel- nummer	Kreisfreie Stadt Landkreis Gemeinde	Boden- fläche insgesamt	Darunter					
			Vegetation	davon				
				Landwirtschaft		Wald		
				zusammen	darunter	zusammen	darunter	
					Weih- nachts- baumkultur		Forstwirt- schafts- fläche	Waldbe- stattungs- fläche
			30 000 000	31 000 000	31 060 000	32 000 000	32 010 000	32 030 000
		Hektar	Prozent					
12062461	Schönewalde.....	15 616	91,4	54,9	–	35,6	0,0	–
12062464	Schraden.....	1 649	91,5	72,0	–	19,2	–	–
12062469	Sonnenwalde.....	11 929	91,7	54,0	–	36,9	–	–
12062492	Tröbitz.....	1 059	82,6	10,3	–	68,5	–	–
12062500	Uebigau-Wahrenbrück.....	13 561	89,6	62,9	–	25,5	0,0	–
<b>12063000</b>	<b>Havelland .....</b>	<b>172 731</b>	<b>85,9</b>	<b>55,8</b>	<b>0,0</b>	<b>25,6</b>	<b>0,2</b>	<b>–</b>
12063036	Brieselang.....	4 426	73,7	48,7	–	23,2	0,2	–
12063056	Dallgow-Döberitz.....	6 654	86,2	20,8	–	10,7	–	–
12063080	Falkensee.....	4 334	47,8	20,8	–	23,3	0,0	–
12063088	Friesack.....	8 403	91,9	59,1	0,0	31,9	0,4	–
12063094	Gollenberg.....	3 051	91,8	61,6	–	29,8	0,1	–
12063112	Großderschau.....	2 015	89,9	87,2	–	1,4	–	–
12063134	Havelaue.....	7 480	84,4	73,7	–	7,9	0,5	–
12063142	Wiesenaue.....	4 693	92,2	74,2	–	17,3	0,0	–
12063148	Ketzin/Havel.....	9 365	76,7	67,9	–	2,1	–	–
12063161	Kleßen-Görne.....	4 218	92,6	57,5	–	34,5	0,7	–
12063165	Kotzen.....	4 287	92,0	63,4	–	28,2	0,0	–
12063186	Märkisch Luch.....	7 153	92,3	61,3	–	29,7	1,2	–
12063189	Milower Land.....	16 133	90,2	49,8	–	37,9	0,0	–
12063202	Mühlenberge.....	3 962	92,6	66,4	–	25,0	0,2	–
12063208	Nauen.....	26 815	88,9	68,8	0,0	18,3	0,1	–
12063212	Nennhausen.....	8 969	92,0	63,0	–	27,9	–	–
12063228	Paulinenaue.....	3 159	89,1	72,9	–	14,9	0,0	–
12063240	Pessin.....	2 040	92,2	72,4	–	18,5	–	–
12063244	Premnitz.....	4 627	78,6	23,8	–	51,7	0,2	–
12063252	Rathenow.....	11 310	79,0	32,5	–	40,3	–	–
12063256	Retzow.....	1 484	92,6	77,2	–	14,6	0,1	–
12063260	Rhinow.....	3 167	89,7	63,2	–	23,6	0,6	–
12063273	Schönwalde-Glien.....	9 735	86,0	43,4	0,0	41,0	0,1	–
12063274	Seeblick.....	4 841	82,8	61,8	–	19,1	0,1	–
12063293	Stechow-Ferchesar.....	5 122	90,3	31,2	–	58,3	–	–
12063357	Wustermark.....	5 288	73,3	59,1	–	5,1	–	–
<b>12064000</b>	<b>Märkisch-Oderland .....</b>	<b>215 866</b>	<b>85,9</b>	<b>60,1</b>	<b>0,0</b>	<b>23,3</b>	<b>0,1</b>	<b>0,0</b>
12064009	Alt Tucheband.....	3 068	90,9	87,5	–	1,9	0,0	–
12064029	Altlandsberg.....	10 660	87,4	51,7	–	33,8	0,1	–
12064044	Bad Freienwalde (Oder).....	13 111	85,5	39,5	–	40,4	0,0	–
12064053	Beiersdorf-Freudenberg.....	2 535	94,4	65,9	–	27,0	–	–
12064057	Bleyen-Genschmar.....	2 968	86,6	79,8	–	0,2	–	–
12064061	Bliesdorf.....	3 497	89,0	71,8	–	14,9	0,5	–
12064084	Buckow (Märkische Schweiz).....	1 442	72,0	22,9	–	48,2	–	–
12064125	Falkenberg.....	5 960	91,5	53,3	–	35,9	0,0	–
12064128	Falkenhagen (Mark).....	2 723	84,9	56,3	–	27,4	0,1	–
12064130	Fichtenhöhe.....	2 291	93,9	90,5	–	1,7	–	–
12064136	Fredersdorf-Vogelsdorf.....	1 642	39,5	26,5	–	9,3	0,6	–
12064153	Garzau-Garzin.....	2 610	91,5	59,3	–	28,3	1,0	–
12064172	Golzow.....	1 729	88,5	87,3	–	0,4	–	–
12064190	Gusow-Platkow.....	3 805	88,4	65,6	–	20,0	0,1	–
12064205	Heckelberg-Brunow.....	3 578	94,6	63,0	–	30,9	–	–



Darunter					Schlüssel- nummer
davon					
Gehölz	Heide	Moor	Sumpf	Unland, Vegeta- tionslose Fläche	
33 000 000	34 000 000	35 000 000	36 000 000	37 000 000	
Prozent					
0,5	0,0	–	0,0	0,2	12062461
0,1	–	–	–	0,1	12062464
0,2	0,0	–	0,0	0,6	12062469
0,2	0,3	–	–	3,3	12062492
0,6	0,0	0,0	0,2	0,3	12062500
<b>0,9</b>	<b>2,4</b>	<b>0,0</b>	<b>0,1</b>	<b>1,1</b>	<b>12063000</b>
1,1	0,2	–	–	0,6	12063036
2,8	50,6	–	–	1,3	12063056
2,7	–	–	–	1,0	12063080
0,6	–	–	–	0,2	12063088
0,2	–	–	–	0,3	12063094
0,6	–	–	–	0,7	12063112
0,6	–	–	0,1	2,1	12063134
0,6	–	–	–	0,1	12063142
2,5	–	–	0,5	3,8	12063148
0,2	–	–	0,1	0,3	12063161
0,1	–	–	–	0,2	12063165
0,4	–	–	0,0	1,0	12063186
0,4	0,8	–	0,0	1,2	12063189
0,3	–	–	0,4	0,4	12063202
0,7	–	0,0	0,4	0,6	12063208
0,3	–	–	0,0	0,8	12063212
0,5	–	–	0,3	0,4	12063228
0,2	–	–	0,2	0,9	12063240
0,8	0,1	–	0,2	2,0	12063244
0,7	3,5	0,0	0,0	2,0	12063252
0,3	–	–	0,0	0,6	12063256
0,2	–	–	0,0	2,7	12063260
1,3	–	–	0,0	0,3	12063273
0,3	–	–	–	1,6	12063274
0,2	–	–	–	0,6	12063293
2,9	5,1	–	–	1,1	12063357
<b>1,4</b>	<b>0,0</b>	<b>0,0</b>	<b>0,5</b>	<b>0,5</b>	<b>12064000</b>
0,9	–	–	0,1	0,4	12064009
1,2	–	–	0,4	0,1	12064029
2,9	0,4	–	0,7	1,5	12064044
1,4	–	–	0,0	0,0	12064053
3,6	–	–	0,3	2,7	12064057
1,8	–	–	0,2	0,3	12064061
0,7	–	–	0,1	0,2	12064084
1,2	–	–	0,1	1,0	12064125
0,5	–	–	0,4	0,2	12064128
0,5	–	–	0,1	1,0	12064130
2,7	–	–	0,7	0,3	12064136
2,9	–	–	0,6	0,3	12064153
0,6	–	–	–	0,1	12064172
1,6	–	0,1	0,2	1,0	12064190
0,7	–	–	0,1	0,0	12064205

**11 Anteile der Fläche für Vegetation in Brandenburg am 31.12.2023 nach Nutzungsart und regionaler Gliederung (3.1)**

Schlüssel- nummer	Kreisfreie Stadt Landkreis Gemeinde	Boden- fläche insgesamt	Darunter					
			Vegetation	davon				
				Landwirtschaft		Wald		
				zusammen	darunter	zusammen	darunter	
					Weih- nachts- baumkultur		Forstwirt- schafts- fläche	Waldbe- stattungs- fläche
			30 000 000	31 000 000	31 060 000	32 000 000	32 010 000	32 030 000
		Hektar	Prozent					
12064222	Höhenland.....	5 395	94,4	42,5	–	51,2	–	–
12064227	Hoppegarten.....	3 198	58,1	39,6	–	16,1	–	–
12064266	Küstriner Vorland.....	4 652	84,2	75,3	0,1	2,5	0,2	–
12064268	Lebus.....	5 442	87,0	77,9	–	5,3	0,4	–
12064274	Letschin.....	14 221	88,9	86,0	0,0	0,5	0,0	–
12064288	Lietzen.....	2 925	89,2	56,5	–	31,0	–	–
12064290	Lindendorf.....	4 014	91,6	88,2	–	2,2	–	–
12064303	Märkische Höhe.....	3 426	92,7	62,3	–	27,9	–	–
12064317	Müncheberg.....	15 229	88,2	49,4	–	34,6	0,0	–
12064336	Neuenhagen bei Berlin.....	1 961	39,0	28,8	–	8,1	0,5	–
12064340	Neuhardenberg.....	7 813	83,1	50,9	–	30,6	0,0	–
12064349	Neulewin.....	4 100	90,2	85,6	–	1,3	–	–
12064365	Neutrebbin.....	3 676	87,1	84,8	–	1,0	–	–
12064370	Oberbarnim.....	5 272	92,2	63,5	0,0	27,5	–	–
12064371	Oderaue.....	6 591	89,6	86,3	–	0,2	–	–
12064380	Petershagen/Eggersdorf.....	1 763	43,9	17,6	–	25,0	–	–
12064388	Podelzig.....	2 523	91,5	81,9	–	7,8	–	–
12064393	Prötzel.....	8 609	94,2	29,6	–	64,0	–	–
12064408	Rehfelde.....	4 651	85,6	70,8	–	13,6	0,1	–
12064417	Reichenow-Möglin.....	2 282	91,5	81,7	–	8,9	–	–
12064420	Reitwein.....	2 390	89,4	75,6	–	10,9	–	–
12064428	Rüdersdorf bei Berlin.....	7 039	67,0	30,8	–	33,2	0,9	–
12064448	Seelow.....	4 273	82,3	79,9	–	0,8	–	–
12064472	Strausberg.....	6 794	72,2	27,6	–	42,3	0,2	0,1
12064480	Treplin.....	1 135	92,5	45,9	–	44,8	0,5	–
12064482	Vierlinden.....	6 974	91,0	65,1	0,0	24,9	–	–
12064484	Waldsiedersdorf.....	1 557	79,8	9,0	–	69,6	1,2	–
12064512	Wriezen.....	9 514	87,7	66,8	–	18,1	–	–
12064538	Zechin.....	2 785	92,1	89,6	0,1	0,7	–	–
12064539	Zeschdorf.....	4 044	89,5	61,4	0,0	26,9	0,3	–
<b>12065000</b>	<b>Oberhavel .....</b>	<b>180 818</b>	<b>85,5</b>	<b>40,6</b>	<b>0,0</b>	<b>40,8</b>	<b>0,7</b>	<b>0,0</b>
12065036	Birkenwerder.....	1 812	71,2	3,8	–	59,9	–	–
12065084	Fürstenberg/Havel.....	21 385	87,2	18,5	–	64,3	0,7	–
12065096	Gliencke/Nordbahn.....	461	18,9	2,7	–	4,8	–	–
12065100	Gransee.....	12 168	88,0	53,6	0,0	30,9	0,7	–
12065117	Großwoltersdorf.....	5 266	93,0	40,3	0,0	50,2	0,6	–
12065136	Hennigsdorf.....	3 148	59,9	10,9	–	46,0	–	–
12065144	Hohen Neuendorf.....	4 856	65,3	14,3	–	47,6	–	–
12065165	Kremmen.....	20 954	92,2	49,5	0,0	37,6	1,1	–
12065180	Leegebruch.....	645	56,6	48,3	–	0,1	–	–
12065193	Liebenwalde.....	14 214	90,6	55,0	0,0	32,2	0,4	0,0
12065198	Löwenberger Land.....	24 543	90,8	54,9	0,0	33,6	1,3	–
12065225	Mühlenbecker Land.....	5 265	74,7	30,2	0,1	37,4	–	0,3
12065251	Oberkrämer.....	10 362	84,7	46,7	0,1	34,2	2,1	–
12065256	Oranienburg.....	16 369	76,1	25,5	–	44,1	0,0	–
12065276	Schönermark.....	1 191	93,1	70,8	–	18,5	0,1	–
12065301	Sonnenberg.....	5 057	92,0	76,4	–	13,5	0,1	–
12065310	Stechlin.....	8 473	85,7	14,4	–	68,3	0,4	–
12065332	Velten.....	2 342	58,0	23,5	–	28,9	–	–

Darunter					Schlüssel- nummer
davon					
Gehölz	Heide	Moor	Sumpf	Unland, Vegeta- tionslose Fläche	
33 000 000	34 000 000	35 000 000	36 000 000	37 000 000	
Prozent					

0,6	–	–	–	0,0	12064222
2,0	–	–	0,1	0,3	12064227
5,5	–	–	0,8	0,1	12064266
2,1	–	–	0,7	1,0	12064268
1,4	–	0,0	0,3	0,7	12064274
1,4	–	–	0,2	0,2	12064288
1,1	–	–	0,0	0,1	12064290
0,9	–	–	1,7	0,0	12064303
1,2	–	–	1,9	1,0	12064317
2,0	–	–	–	0,1	12064336
0,7	–	–	0,6	0,4	12064340
0,9	–	–	1,6	0,7	12064349
0,9	–	–	0,1	0,3	12064365
0,7	–	–	0,2	0,3	12064370
0,3	–	–	0,7	2,0	12064371
1,1	–	–	0,2	0,0	12064380
1,7	–	–	–	0,0	12064388
0,3	–	–	0,2	0,2	12064393
0,9	–	–	0,3	0,0	12064408
0,4	–	–	0,4	0,0	12064417
2,7	–	–	0,0	0,2	12064420
2,6	–	–	0,2	0,2	12064428
1,4	–	–	–	0,2	12064448
1,8	–	–	0,3	0,2	12064472
0,6	–	–	0,8	0,4	12064480
0,9	–	–	0,0	0,1	12064482
0,3	–	–	0,9	0,0	12064484
1,7	–	0,0	0,5	0,5	12064512
1,2	–	–	0,2	0,3	12064538
0,6	–	–	0,6	0,0	12064539
<b>1,9</b>	<b>0,3</b>	<b>0,0</b>	<b>0,6</b>	<b>1,2</b>	<b>12065000</b>
4,0	–	–	1,7	1,8	12065036
1,0	1,3	0,0	1,0	1,1	12065084
3,3	–	6,1	0,4	1,6	12065096
1,3	0,4	–	0,7	1,1	12065100
1,4	0,0	–	0,3	0,8	12065117
0,4	–	–	0,3	2,3	12065136
2,3	–	–	0,3	0,7	12065144
2,3	0,1	–	0,5	2,2	12065165
2,2	–	–	–	5,9	12065180
2,1	0,0	–	0,2	1,1	12065193
1,4	0,1	–	0,3	0,5	12065198
1,5	–	0,0	1,7	3,8	12065225
2,3	–	–	0,0	1,5	12065251
3,7	0,3	0,1	0,3	2,0	12065256
2,4	0,4	0,1	0,1	0,6	12065276
1,1	0,1	–	0,5	0,5	12065301
0,8	0,0	–	1,2	1,0	12065310
5,4	–	–	0,0	0,1	12065332

**11 Anteile der Fläche für Vegetation in Brandenburg am 31.12.2023 nach Nutzungsart und regionaler Gliederung (3.1)**

Schlüssel- nummer	Kreisfreie Stadt Landkreis Gemeinde	Boden- fläche insgesamt	Darunter					
			Vegetation	davon				
				Landwirtschaft		Wald		
				zusammen	darunter	zusammen	darunter	
					Weih- nachts- baumkultur		Forstwirt- schafts- fläche	Waldbe- stattungs- fläche
			30 000 000	31 000 000	31 060 000	32 000 000	32 010 000	32 030 000
		Hektar	Prozent					
12065356	Zehdenick.....	22 306	87,1	47,9	0,0	35,4	0,2	–
<b>12066000</b>	<b>Oberspreewald-Lausitz .....</b>	<b>122 348</b>	<b>80,2</b>	<b>32,8</b>	<b>0,0</b>	<b>39,6</b>	<b>0,9</b>	<b>–</b>
12066008	Altdöbern.....	6 154	77,7	16,0	–	49,5	0,8	–
12066041	Bronkow.....	3 854	92,1	46,4	–	45,0	0,2	–
12066052	Calau.....	16 349	87,3	37,3	0,0	45,0	0,2	–
12066064	Frauendorf.....	2 083	92,1	25,6	–	64,7	–	–
12066104	Großkmehlen.....	1 388	85,7	69,4	–	14,5	–	–
12066112	Großräschen.....	8 186	79,2	34,9	–	38,1	0,0	–
12066116	Grünewald.....	1 345	91,6	38,5	–	52,4	0,4	–
12066120	Guteborn.....	1 669	89,6	16,1	–	70,4	0,2	–
12066124	Hermsdorf.....	3 303	91,6	23,8	–	65,5	0,1	–
12066132	Hohenbocka.....	1 560	80,4	20,6	–	58,8	0,8	–
12066168	Kroppen.....	1 525	86,0	31,9	–	52,6	0,1	–
12066176	Lauchhammer.....	8 930	77,0	20,1	–	40,4	4,3	–
12066188	Lindenau.....	1 117	86,1	57,4	–	27,9	–	–
12066196	Lübbenau/Spreewald.....	13 951	82,3	46,4	–	25,5	0,2	–
12066202	Luckaitztal.....	4 191	89,6	37,9	–	50,7	0,1	–
12066226	Neu-Seeland.....	3 799	84,6	39,9	–	37,4	3,8	–
12066228	Neupetershain.....	1 880	89,0	31,5	–	36,4	0,0	–
12066240	Ortrand.....	736	71,6	41,5	–	25,3	–	–
12066272	Ruhland.....	3 722	86,4	23,2	–	61,5	0,1	–
12066285	Schipkau.....	6 894	71,5	17,5	–	39,5	2,4	–
12066292	Schwarzbach.....	1 584	90,5	51,9	–	37,4	–	–
12066296	Schwarzheide.....	3 344	69,1	15,8	–	43,6	0,2	–
12066304	Senftenberg.....	12 756	57,7	15,3	–	30,4	1,4	–
12066316	Tettau.....	884	89,6	58,4	–	30,5	–	–
12066320	Vetschau/Spreewald.....	11 142	81,0	51,6	–	24,9	0,2	–
<b>12067000</b>	<b>Oder-Spree .....</b>	<b>225 676</b>	<b>86,2</b>	<b>36,0</b>	<b>0,0</b>	<b>47,8</b>	<b>0,2</b>	<b>–</b>
12067024	Bad Saarow.....	5 036	57,8	18,0	–	38,2	–	–
12067036	Beeskow.....	7 790	83,4	54,6	–	26,7	1,0	–
12067040	Berkenbrück.....	1 784	82,4	12,9	–	67,9	0,0	–
12067072	Briesen (Mark).....	11 167	91,7	34,7	–	54,9	–	–
12067076	Brieskow-Finkenheerd.....	1 361	73,8	23,4	–	36,7	0,0	–
12067112	Diensdorf-Radlow.....	935	90,7	38,6	–	51,2	–	–
12067120	Eisenhüttenstadt.....	6 347	53,9	23,6	–	23,3	0,4	–
12067124	Erkner.....	1 653	59,7	15,3	–	43,4	–	–
12067137	Friedland.....	17 415	91,5	44,9	–	45,6	0,3	–
12067144	Fürstenwalde/Spree.....	7 067	69,8	27,8	–	37,3	0,0	–
12067173	Gosen-Neu Zittau.....	1 526	77,6	22,8	–	52,1	–	–
12067180	Groß Lindow.....	1 539	81,8	10,2	–	70,2	1,2	–
12067201	Grünheide (Mark).....	12 690	85,5	8,1	–	73,5	0,1	–
12067205	Grunow-Dammendorf.....	4 513	95,0	16,5	–	77,7	1,1	–
12067237	Jacobsdorf.....	5 058	90,8	69,2	–	20,7	0,1	–
12067288	Langewahl.....	1 345	90,2	13,0	–	73,4	–	–
12067292	Lawitz.....	607	84,3	38,5	–	41,3	2,0	–
12067324	Mixdorf.....	1 322	91,4	35,1	–	52,0	0,2	–
12067336	Müllrose.....	6 923	88,8	14,0	–	72,5	0,2	–
12067338	Neiße münde.....	4 228	89,6	68,0	–	17,6	–	–

Darunter					Schlüssel- nummer
davon					
Gehölz	Heide	Moor	Sumpf	Unland, Vegeta- tionslose Fläche	
33 000 000	34 000 000	35 000 000	36 000 000	37 000 000	
Prozent					
1,8	0,8	0,0	0,9	0,4	12065356
<b>5,1</b>	<b>0,0</b>	<b>0,0</b>	<b>0,3</b>	<b>2,3</b>	<b>12066000</b>
8,5	0,2	0,0	0,0	3,5	12066008
0,5	–	–	0,1	0,1	12066041
3,6	–	0,0	0,1	1,3	12066052
1,2	0,3	–	0,3	–	12066064
1,7	–	–	–	0,1	12066104
4,8	0,1	–	0,0	1,3	12066112
0,7	–	–	0,0	–	12066116
2,0	0,0	–	0,7	0,4	12066120
2,1	0,0	–	–	0,3	12066124
0,3	–	–	0,5	0,2	12066132
1,2	–	–	–	0,3	12066168
11,3	0,0	0,1	1,1	3,9	12066176
0,4	–	–	–	0,3	12066188
4,8	0,2	0,0	0,4	5,0	12066196
0,6	–	–	–	0,4	12066202
6,0	–	–	–	1,3	12066226
5,2	–	–	–	15,8	12066228
4,2	–	–	–	0,5	12066240
1,1	–	0,1	0,3	0,3	12066272
9,5	–	–	0,1	4,9	12066285
1,0	–	–	0,1	0,1	12066292
7,0	–	–	0,9	1,8	12066296
9,0	–	–	0,3	2,7	12066304
0,0	–	–	–	0,6	12066316
3,5	–	0,0	0,2	0,8	12066320
<b>1,1</b>	<b>0,1</b>	<b>0,0</b>	<b>0,1</b>	<b>1,1</b>	<b>12067000</b>
0,7	–	0,0	0,3	0,5	12067024
0,7	–	0,0	0,0	1,3	12067036
1,1	–	–	–	0,4	12067040
0,9	–	0,0	0,0	1,2	12067072
7,7	–	–	0,1	5,9	12067076
0,8	–	–	–	0,1	12067112
3,4	0,1	–	0,1	3,5	12067120
0,5	–	–	0,0	0,4	12067124
0,4	–	–	0,0	0,6	12067137
4,1	–	–	–	0,6	12067144
0,3	–	–	–	2,4	12067173
0,8	–	–	–	0,6	12067180
1,1	–	–	0,3	2,5	12067201
0,5	–	–	0,1	0,3	12067205
0,7	–	–	0,0	0,3	12067237
3,5	–	–	–	0,2	12067288
4,5	–	–	–	0,1	12067292
0,0	–	0,1	–	4,3	12067324
1,2	0,1	–	0,0	1,0	12067336
1,4	–	–	0,0	2,6	12067338

**11 Anteile der Fläche für Vegetation in Brandenburg am 31.12.2023 nach Nutzungsart und regionaler Gliederung (3.1)**

Schlüssel- nummer	Kreisfreie Stadt Landkreis Gemeinde	Boden- fläche insgesamt	Darunter					
			Vegetation	davon				
				Landwirtschaft		Wald		
				zusammen	darunter	zusammen	darunter	
					Weih- nachts- baumkultur		Forstwirt- schafts- fläche	Waldbe- stattungs- fläche
			30 000 000	31 000 000	31 060 000	32 000 000	32 010 000	32 030 000
		Hektar	Prozent					
12067357	Neuzelle.....	13 594	92,1	37,0	–	53,6	0,3	–
12067397	Ragow-Merz.....	4 375	95,7	26,4	–	68,5	0,4	–
12067408	Rauen.....	2 159	89,7	16,4	–	71,5	0,2	–
12067413	Reichenwalde.....	2 631	87,7	33,2	–	53,5	–	–
12067426	Rietz-Neuendorf.....	18 481	92,7	48,0	–	43,8	0,1	–
12067438	Schlaubetal.....	5 256	91,0	26,2	–	63,2	0,1	–
12067440	Schöneiche bei Berlin.....	1 673	56,8	44,2	–	10,1	–	–
12067458	Siehdichum.....	7 362	91,7	11,1	–	79,4	0,7	–
12067469	Spreehagen.....	13 703	91,0	17,4	–	70,1	0,1	–
12067473	Steinhöfel.....	16 047	92,3	69,9	–	20,8	0,1	–
12067481	Storkow (Mark).....	18 072	80,8	26,1	0,0	52,4	0,2	–
12067493	Tauche.....	12 160	87,6	58,9	–	26,1	0,0	–
12067508	Vogelsang.....	586	82,5	53,5	–	26,9	1,2	–
12067520	Wendisch Rietz.....	2 507	83,7	8,4	–	70,4	–	–
12067528	Wiesenu.....	2 975	84,5	57,3	–	25,2	2,0	–
12067544	Woltersdorf.....	912	42,3	0,7	–	38,5	–	–
12067552	Ziltendorf.....	2 877	89,5	81,3	–	4,2	0,0	–
<b>12068000</b>	<b>Ostprignitz-Ruppin .....</b>	<b>252 646</b>	<b>89,7</b>	<b>53,2</b>	<b>0,1</b>	<b>32,1</b>	<b>0,0</b>	<b>–</b>
12068052	Breddin.....	4 497	93,3	61,7	–	30,8	–	–
12068072	Dabergotz.....	1 266	88,9	86,7	–	0,8	–	–
12068109	Dreetz.....	6 475	90,0	57,3	0,0	30,4	–	–
12068117	Fehrbellin.....	27 045	89,6	81,5	–	5,8	–	–
12068181	Heiligengrabe.....	20 765	92,1	62,7	0,0	28,4	–	–
12068188	Herzberg (Mark).....	1 873	90,0	68,2	–	20,1	–	–
12068264	Kyritz.....	15 738	86,8	59,8	0,8	25,7	–	–
12068280	Lindow (Mark).....	6 547	81,6	43,5	–	34,9	0,0	–
12068306	Märkisch Linden.....	4 419	91,6	80,2	–	10,2	–	–
12068320	Neuruppin.....	30 519	85,8	36,5	0,0	46,3	–	–
12068324	Neustadt (Dosse).....	7 587	88,9	66,9	0,1	19,7	–	–
12068353	Rheinsberg.....	32 814	87,9	24,0	0,0	56,4	–	–
12068372	Rüthnick.....	1 769	91,9	51,5	–	39,1	0,0	–
12068409	Sieversdorf-Hohenofen.....	2 002	91,3	84,7	–	6,3	–	–
12068413	Storbeck-Frankendorf.....	4 269	96,6	13,3	–	73,3	–	–
12068417	Stüdenitz-Schönermark.....	2 435	92,4	80,6	–	10,1	–	–
12068425	Temnitzquell.....	6 576	93,7	35,3	–	57,3	–	–
12068426	Temnitztal.....	5 248	92,6	90,3	–	1,7	–	–
12068437	Vielitzsee.....	2 218	85,2	49,8	–	30,9	–	–
12068452	Walsleben.....	3 191	92,1	55,9	–	35,0	–	–
12068468	Wittstock/Dosse.....	42 021	91,9	44,1	–	35,5	–	–
12068477	Wusterhausen/Dosse.....	19 634	91,7	71,3	0,1	19,4	0,0	–
12068501	Zernitz-Lohm.....	3 737	91,8	80,2	4,5	10,7	–	–
<b>12069000</b>	<b>Potsdam-Mittelmark .....</b>	<b>259 203</b>	<b>87,8</b>	<b>44,2</b>	<b>0,0</b>	<b>41,0</b>	<b>0,8</b>	<b>0,0</b>
12069017	Beelitz.....	18 131	89,2	39,6	0,0	47,5	0,4	0,0
12069018	Beetzsee.....	2 128	81,2	57,6	0,1	19,8	0,7	–
12069019	Beetzseeheide.....	3 760	92,2	63,2	0,0	25,8	2,5	–
12069020	Bad Belzig.....	23 609	92,7	43,1	–	48,7	0,0	–
12069028	Bensdorf.....	3 434	91,2	53,4	–	36,0	0,0	–
12069052	Borkheide.....	676	60,0	0,0	–	59,2	0,4	–

Darunter					Schlüssel- nummer
davon					
Gehölz	Heide	Moor	Sumpf	Unland, Vegeta- tionslose Fläche	
33 000 000	34 000 000	35 000 000	36 000 000	37 000 000	
Prozent					
0,8	0,4	0,0	0,1	0,2	12067357
0,4	–	–	–	0,5	12067397
1,0	–	–	–	0,8	12067408
0,8	–	–	–	0,2	12067413
0,6	–	–	0,0	0,4	12067426
1,4	–	–	–	0,3	12067438
2,4	–	–	–	0,0	12067440
0,8	–	–	–	0,4	12067458
1,6	–	–	0,2	1,7	12067469
0,9	–	–	0,0	0,7	12067473
1,0	0,0	–	0,1	1,2	12067481
0,9	0,0	–	0,5	1,3	12067493
2,0	–	–	–	0,2	12067508
0,6	2,9	–	0,0	1,4	12067520
0,2	–	–	–	1,8	12067528
1,5	0,5	–	0,0	1,1	12067544
1,3	–	–	–	2,8	12067552
<b>0,9</b>	<b>2,9</b>	<b>0,0</b>	<b>0,0</b>	<b>0,6</b>	<b>12068000</b>
0,8	0,0	–	–	0,0	12068052
0,7	–	–	–	0,7	12068072
1,6	–	–	–	0,7	12068109
1,1	–	–	0,0	1,1	12068117
0,8	–	0,0	0,0	0,2	12068181
1,6	–	–	–	0,1	12068188
0,5	–	–	0,2	0,5	12068264
2,7	–	–	0,0	0,5	12068280
0,8	–	–	–	0,5	12068306
1,3	1,0	–	0,0	0,7	12068320
1,2	–	–	0,1	1,0	12068324
0,4	6,1	–	0,1	0,9	12068353
1,2	0,0	–	–	0,0	12068372
0,3	–	–	–	0,0	12068409
0,4	8,6	–	–	0,9	12068413
1,7	–	–	0,1	0,0	12068417
0,5	–	–	0,0	0,6	12068425
0,4	–	–	0,0	0,1	12068426
4,4	–	–	–	0,2	12068437
1,2	–	–	–	0,1	12068452
0,4	11,3	–	0,0	0,6	12068468
0,7	–	–	0,0	0,2	12068477
0,8	–	–	–	0,1	12068501
<b>0,6</b>	<b>0,5</b>	<b>0,0</b>	<b>0,3</b>	<b>1,2</b>	<b>12069000</b>
0,3	0,9	–	0,4	0,4	12069017
2,6	–	–	–	1,2	12069018
1,2	–	0,0	0,1	1,8	12069019
0,6	–	–	0,1	0,2	12069020
0,2	–	–	–	1,5	12069028
0,1	0,0	–	–	0,7	12069052

**11 Anteile der Fläche für Vegetation in Brandenburg am 31.12.2023 nach Nutzungsart und regionaler Gliederung (3.1)**

Schlüssel- nummer	Kreisfreie Stadt Landkreis Gemeinde	Boden- fläche insgesamt	Darunter					
			Vegetation	davon				
				Landwirtschaft		Wald		
				zusammen	darunter	zusammen	darunter	
					Weih- nachts- baumkultur		Forstwirt- schafts- fläche	Waldbe- stattungs- fläche
			30 000 000	31 000 000	31 060 000	32 000 000	32 010 000	32 030 000
		Hektar	Prozent					
12069056	Borkwalde.....	489	61,5	–	–	61,2	0,0	–
12069076	Brück.....	8 619	91,1	47,7	–	36,5	0,1	–
12069089	Buckautal.....	3 932	94,6	51,4	–	32,7	1,7	–
12069216	Golzow.....	4 024	92,2	60,1	–	30,4	0,2	–
12069224	Görzke.....	7 558	95,9	32,6	–	55,9	0,1	–
12069232	Gräben.....	4 062	95,2	25,2	0,0	69,4	5,3	–
12069249	Groß Kreutz (Havel).....	9 935	83,4	67,1	–	12,6	0,1	–
12069270	Havelsee.....	8 197	85,3	41,2	0,0	40,4	1,1	–
12069304	Kleinmachnow.....	1 191	32,4	3,8	–	27,4	–	–
12069306	Kloster Lehnin.....	20 092	85,8	40,2	0,0	41,9	0,4	–
12069345	Linthe.....	2 979	86,7	51,8	–	33,8	0,6	–
12069397	Michendorf.....	6 869	79,1	31,2	–	46,1	0,9	–
12069402	Mühlenfließ.....	5 872	93,5	60,1	–	32,6	2,6	–
12069448	Niemegk.....	4 511	90,2	43,1	–	43,7	3,1	–
12069454	Nuthetal.....	4 803	82,1	51,7	0,0	28,0	0,6	0,4
12069460	Päwesin.....	2 365	89,8	46,8	–	36,8	3,2	–
12069470	Planebruch.....	6 539	95,3	34,0	–	56,7	0,0	–
12069474	Planetal.....	4 276	92,4	67,9	–	23,8	0,0	–
12069485	Rabenstein/Fläming.....	7 918	94,8	43,9	–	49,1	0,1	–
12069537	Rosenau.....	4 974	93,7	69,6	–	23,3	0,4	–
12069541	Roskow.....	3 926	89,6	81,9	–	3,3	–	–
12069590	Schwielowsee.....	5 829	68,8	8,6	–	58,6	–	–
12069596	Seddiner See.....	2 398	71,4	8,2	–	59,4	0,2	–
12069604	Stahnsdorf.....	4 947	72,3	42,0	–	25,6	0,6	–
12069616	Teltow.....	2 159	52,0	41,3	–	7,2	–	–
12069632	Treuenbrietzen.....	21 243	93,1	49,3	0,0	42,5	2,5	–
12069648	Wenzlow.....	2 054	92,2	47,7	–	43,7	2,6	–
12069656	Werder (Havel).....	11 712	68,9	49,5	0,0	17,1	0,0	–
12069665	Wiesenburg/Mark.....	22 019	94,1	30,3	–	63,1	0,2	–
12069680	Wollin.....	2 800	92,8	42,6	–	49,9	2,3	–
12069688	Wusterwitz.....	2 378	79,8	36,1	–	38,2	1,3	–
12069696	Ziesar.....	6 796	91,3	58,0	–	31,8	2,1	–
<b>12070000</b>	<b>Prignitz .....</b>	<b>213 858</b>	<b>90,5</b>	<b>66,1</b>	<b>0,0</b>	<b>22,8</b>	<b>0,1</b>	<b>0,0</b>
12070008	Bad Wilsnack.....	7 938	91,5	44,2	–	46,5	0,2	–
12070028	Berge.....	2 661	91,3	78,2	–	12,4	–	–
12070052	Breese.....	2 376	89,1	48,4	–	39,8	0,7	–
12070060	Cumlosen.....	2 218	83,5	67,5	–	15,0	–	–
12070096	Gerdshagen.....	2 299	89,2	80,7	–	7,4	–	–
12070125	Groß Pankow (Prignitz).....	25 078	93,1	67,8	–	24,3	0,1	–
12070145	Gülitz-Reetz.....	2 433	92,2	75,5	–	15,4	–	–
12070149	Gumtow.....	21 315	93,3	73,1	0,0	19,1	0,1	–
12070153	Halenbeck-Rohlsdorf.....	3 991	93,0	80,5	–	10,8	–	–
12070173	Karstädt.....	25 353	91,7	71,1	0,0	20,0	–	–
12070222	Kümmernitztal.....	2 038	91,1	86,7	0,0	3,4	–	–
12070236	Lanz.....	6 035	92,4	44,1	0,0	47,1	0,1	–
12070241	Legde/Quitze.....	4 182	90,1	54,4	–	34,8	–	–
12070244	Lenzen (Elbe).....	9 620	88,2	52,6	–	33,0	–	–
12070246	Lenzerwische.....	4 207	83,1	81,5	–	0,5	–	–
12070266	Marienfließ.....	7 770	93,3	49,7	–	33,2	0,2	–



Darunter					Schlüssel- nummer
davon					
Gehölz	Heide	Moor	Sumpf	Unland, Vegeta- tionslose Fläche	
33 000 000	34 000 000	35 000 000	36 000 000	37 000 000	
Prozent					

0,0	–	–	–	0,3	12069056
1,8	4,3	–	0,1	0,9	12069076
0,4	0,0	–	–	10,0	12069089
0,4	–	–	0,1	1,1	12069216
0,1	7,2	0,0	–	0,1	12069224
0,3	–	–	–	0,3	12069232
0,5	0,0	–	0,6	2,5	12069249
0,8	–	0,2	0,4	2,2	12069270
0,0	–	–	0,0	1,2	12069304
0,6	0,0	–	1,0	2,1	12069306
0,9	–	–	0,0	0,3	12069345
0,8	–	0,1	0,0	0,9	12069397
0,5	–	–	–	0,3	12069402
1,3	–	–	0,0	2,1	12069448
1,2	–	0,2	0,0	1,0	12069454
1,4	–	–	1,5	3,2	12069460
0,1	4,5	–	–	0,1	12069470
0,6	–	–	–	0,1	12069474
0,4	–	–	1,2	0,3	12069485
0,5	–	0,1	–	0,3	12069537
2,0	–	–	1,0	1,5	12069541
0,3	0,0	0,0	0,3	1,1	12069590
0,9	–	–	–	2,9	12069596
0,5	–	0,2	0,0	4,0	12069604
0,5	–	–	0,0	2,9	12069616
0,5	0,0	–	0,1	0,7	12069632
0,2	–	0,2	–	0,3	12069648
0,7	–	0,0	0,4	1,3	12069656
0,3	–	–	0,0	0,3	12069665
0,2	–	0,0	–	0,1	12069680
0,3	–	–	0,9	4,3	12069688
0,3	–	–	–	1,2	12069696
<b>0,7</b>	<b>0,2</b>	<b>0,1</b>	<b>0,0</b>	<b>0,6</b>	<b>12070000</b>
0,4	–	0,0	–	0,4	12070008
0,7	–	–	–	–	12070028
0,4	–	–	–	0,5	12070052
0,6	–	–	–	0,3	12070060
0,6	–	–	–	0,5	12070096
0,5	–	0,0	–	0,4	12070125
0,9	–	–	–	0,4	12070145
0,9	–	0,0	0,1	0,1	12070149
1,3	–	–	0,0	0,4	12070153
0,4	0,0	0,2	–	0,1	12070173
0,5	–	–	–	0,4	12070222
0,4	–	–	0,2	0,6	12070236
0,9	–	–	–	0,1	12070241
0,6	–	0,6	0,3	1,1	12070244
0,1	–	0,0	0,1	0,8	12070246
0,8	4,7	–	–	4,8	12070266

# 11 Anteile der Fläche für Vegetation in Brandenburg am 31.12.2023 nach Nutzungsart und regionaler Gliederung (3.1)

Schlüssel- nummer	Kreisfreie Stadt Landkreis Gemeinde	Boden- fläche insgesamt	Darunter					
			Vegetation	davon				
				Landwirtschaft		Wald		
				zusammen	darunter	zusammen	darunter	
					Weih- nachts- baumkultur		Forstwirt- schafts- fläche	Waldbe- stattungs- fläche
			30 000 000	31 000 000	31 060 000	32 000 000	32 010 000	32 030 000
		Hektar	Prozent					
12070280	Meyenburg.....	5 071	91,3	73,1	–	16,7	–	–
12070296	Perleberg.....	13 869	87,2	52,8	0,0	33,1	0,0	–
12070300	Pirow.....	3 781	94,4	83,0	–	11,0	–	–
12070302	Plattenburg.....	20 201	92,7	61,7	–	30,2	0,1	0,0
12070316	Pritzwalk.....	16 732	88,5	77,4	–	9,3	0,0	–
12070325	Putlitz.....	11 968	92,7	73,3	–	18,3	–	–
12070348	Rühstädt.....	2 915	82,0	74,0	–	4,4	–	–
12070393	Triglitz.....	3 182	92,2	83,3	0,0	8,5	–	–
12070416	Weisen.....	1 563	85,7	47,8	–	35,2	0,1	–
12070424	Wittenberge.....	5 063	66,1	53,0	–	9,7	–	–
<b>12071000</b>	<b>Spree-Neiße .....</b>	<b>165 700</b>	<b>84,0</b>	<b>34,4</b>	<b>0,0</b>	<b>43,2</b>	<b>0,3</b>	<b>0,0</b>
12071028	Briesen.....	913	87,0	48,1	–	37,6	0,2	–
12071032	Burg (Spreewald).....	3 526	77,5	63,7	0,0	3,6	0,4	–
12071041	Dissen-Striesow.....	1 998	88,6	66,5	0,0	19,9	0,3	–
12071044	Döbern.....	1 579	75,3	19,7	–	53,3	–	–
12071052	Drachhausen.....	3 840	94,6	24,9	–	57,7	0,1	–
12071057	Drebkau.....	14 390	87,1	37,5	–	42,2	1,0	–
12071060	Drehnow.....	1 097	91,5	71,8	–	19,3	–	–
12071074	Felixsee.....	3 552	89,0	31,2	–	56,2	–	0,1
12071076	Forst (Lausitz).....	11 069	82,0	45,9	–	28,4	–	–
12071153	Groß Schacksdorf-Simmersdorf.....	2 517	87,1	31,3	–	53,6	1,2	–
12071160	Guben.....	4 399	69,3	43,4	–	23,8	0,1	–
12071164	Guhrow.....	668	87,8	74,5	–	9,2	–	–
12071176	Heinersbrück.....	2 398	92,2	47,5	–	10,0	–	–
12071189	Jämlitz-Klein Döben.....	2 872	94,9	23,0	0,0	63,5	0,0	–
12071193	Jänschwalde.....	8 237	79,0	23,0	–	38,0	0,1	–
12071244	Kolkwitz.....	10 467	84,0	47,1	–	34,1	0,1	–
12071294	Neiße-Malxetal.....	8 257	90,7	17,9	0,0	68,8	0,3	–
12071301	Neuhausen/Spree.....	13 423	84,2	36,6	–	45,5	0,1	–
12071304	Peitz.....	1 349	68,9	64,6	–	2,2	–	–
12071337	Schenkendöbern.....	21 505	92,0	25,8	0,0	59,4	0,2	–
12071341	Schmogrow-Fehrow.....	3 042	92,7	35,8	–	54,4	0,2	–
12071372	Spremberg.....	20 232	77,7	28,7	0,0	44,1	0,4	0,0
12071384	Tauer.....	4 222	95,1	19,7	0,0	72,9	0,6	–
12071386	Teichland.....	3 517	52,4	25,0	–	20,5	–	–
12071392	Tschernitz.....	1 326	79,6	31,3	–	43,4	–	–
12071401	Turnow-Preilack.....	3 802	88,3	23,2	–	57,5	0,1	–
12071408	Welzow.....	3 957	54,2	25,3	–	18,4	1,0	–
12071412	Werben.....	2 502	90,0	77,2	–	11,7	–	–
12071414	Wiesengrund.....	5 044	88,6	35,5	0,1	43,3	0,0	–
<b>12072000</b>	<b>Teltow-Fläming .....</b>	<b>210 420</b>	<b>88,1</b>	<b>45,3</b>	<b>0,0</b>	<b>37,7</b>	<b>0,0</b>	<b>–</b>
12072002	Am Mellensee.....	10 468	84,6	31,9	0,1	50,6	–	–
12072014	Baruth/Mark.....	23 383	92,9	26,4	–	66,0	0,0	–
12072017	Blankenfelde-Mahlow.....	5 517	64,3	42,8	–	19,8	0,0	–
12072053	Dahme/Mark.....	16 257	94,1	50,8	0,0	42,8	0,0	–
12072055	Dahmetal.....	4 156	94,7	53,6	–	41,0	0,0	–
12072120	Großbeeren.....	5 189	78,3	62,1	0,2	12,2	0,0	–
12072157	Ihlow.....	4 769	95,1	63,6	0,0	31,3	–	–

Darunter					Schlüssel- nummer
davon					
Gehölz	Heide	Moor	Sumpf	Unland, Vegeta- tionslose Fläche	
33 000 000	34 000 000	35 000 000	36 000 000	37 000 000	
Prozent					
0,8	–	–	0,0	0,7	12070280
0,8	0,0	–	–	0,4	12070296
0,4	–	–	0,0	0,1	12070300
0,5	0,0	–	–	0,2	12070302
1,1	–	–	0,0	0,6	12070316
0,8	–	–	0,0	0,2	12070325
2,0	–	–	0,1	1,5	12070348
0,3	–	–	–	0,2	12070393
1,6	–	–	–	1,1	12070416
1,0	–	–	0,1	2,3	12070424
<b>2,8</b>	<b>1,0</b>	<b>0,1</b>	<b>0,1</b>	<b>2,4</b>	<b>12071000</b>
1,0	–	–	–	0,3	12071028
10,1	–	–	–	0,1	12071032
1,5	–	–	–	0,7	12071041
2,2	–	–	0,0	0,0	12071044
0,2	11,6	0,1	0,0	0,1	12071052
3,5	–	0,0	0,1	3,8	12071057
0,3	–	–	–	0,1	12071060
0,9	0,1	0,2	0,4	–	12071074
2,2	0,0	0,0	0,1	5,4	12071076
2,0	–	0,0	0,0	0,1	12071153
1,9	–	0,0	0,0	0,0	12071160
3,6	–	–	0,4	–	12071164
1,1	–	–	–	33,5	12071176
3,8	3,1	0,0	–	1,3	12071189
3,7	–	0,2	0,0	14,0	12071193
2,4	–	0,2	0,1	0,0	12071244
3,2	0,2	0,0	0,1	0,6	12071294
1,3	–	0,0	0,1	0,6	12071301
2,0	–	–	–	0,0	12071304
1,8	4,6	0,2	0,2	0,1	12071337
2,4	0,0	–	–	0,1	12071341
3,3	0,0	0,5	0,1	0,9	12071372
1,6	0,3	0,1	0,1	0,5	12071384
5,2	–	–	0,1	1,7	12071386
4,7	–	0,0	–	0,1	12071392
2,1	2,7	–	0,0	2,7	12071401
7,6	–	–	0,1	2,8	12071408
1,0	–	–	–	0,1	12071412
6,0	–	0,0	–	3,7	12071414
<b>3,7</b>	<b>0,3</b>	<b>0,0</b>	<b>0,2</b>	<b>0,9</b>	<b>12072000</b>
0,1	–	–	0,3	1,7	12072002
0,3	0,0	–	–	0,2	12072014
1,2	0,0	–	0,4	0,1	12072017
0,3	–	–	–	0,2	12072053
0,1	–	–	–	0,0	12072055
3,1	–	0,0	0,3	0,6	12072120
0,1	–	–	–	0,0	12072157

**11 Anteile der Fläche für Vegetation in Brandenburg am 31.12.2023 nach Nutzungsart und regionaler Gliederung (3.1)**

Schlüssel- nummer	Kreisfreie Stadt Landkreis Gemeinde	Boden- fläche insgesamt	Darunter					
			Vegetation	davon				
				Landwirtschaft		Wald		
				zusammen	darunter	zusammen	darunter	
					Weih- nachts- baumkultur		Forstwirt- schafts- fläche	Waldbe- stattungs- fläche
			30 000 000	31 000 000	31 060 000	32 000 000	32 010 000	32 030 000
		Hektar	Prozent					
12072169	Jüterbog.....	17 648	90,8	28,6	–	21,1	–	–
12072232	Luckenwalde.....	4 661	72,4	38,5	–	29,3	–	–
12072240	Ludwigsfelde.....	10 999	78,9	50,8	–	26,6	0,1	–
12072297	Niedergörsdorf.....	20 577	92,7	69,6	–	21,5	–	–
12072298	Niederer Fläming.....	18 613	94,5	68,5	–	25,8	–	–
12072312	Nuthe-Urstromtal.....	34 129	94,1	33,3	–	59,5	–	–
12072340	Rangsdorf.....	3 379	63,5	50,8	–	9,3	–	–
12072426	Trebbin.....	12 636	83,5	57,9	–	21,9	–	–
12072477	Zossen.....	18 038	77,0	37,4	–	34,0	0,0	–
<b>12073000</b>	<b>Uckermark .....</b>	<b>307 702</b>	<b>88,5</b>	<b>62,4</b>	<b>0,0</b>	<b>23,7</b>	<b>–</b>	<b>–</b>
12073008	Angermünde.....	32 424	88,6	62,8	–	22,5	–	–
12073069	Boitzenburger Land.....	21 738	88,2	48,5	–	35,8	–	–
12073085	Brüssow.....	10 181	92,6	83,8	–	7,5	–	–
12073093	Carmzow-Wallmow.....	3 206	92,6	89,0	–	2,5	–	–
12073097	Casekow.....	9 426	93,9	74,9	–	17,4	–	–
12073157	Flieth-Stegelitz.....	4 691	89,6	59,9	–	25,5	–	–
12073189	Gartz (Oder).....	6 188	89,4	74,0	–	10,2	–	–
12073201	Gerswalde.....	9 706	92,2	65,3	–	24,3	–	–
12073216	Göritz.....	2 555	92,7	88,4	–	3,1	–	–
12073225	Gramzow.....	6 620	91,5	85,7	–	3,8	–	–
12073261	Grünow.....	3 492	91,1	86,3	–	–	–	–
12073309	Hohenselchow-Groß Pinnow.....	4 150	92,9	76,5	–	14,6	–	–
12073384	Lychen.....	11 198	85,6	23,8	–	59,9	–	–
12073393	Mescherin.....	3 104	90,2	77,5	–	6,8	–	–
12073396	Milmersdorf.....	6 356	88,1	32,1	–	54,9	–	–
12073404	Mittenwalde.....	2 307	92,6	79,1	–	9,3	–	–
12073429	Nordwestuckermark.....	25 432	90,3	71,4	0,0	17,3	–	–
12073430	Oberuckersee.....	8 496	81,1	59,0	–	20,7	–	–
12073440	Pinnow.....	1 294	75,8	63,9	–	8,3	–	–
12073452	Prenzlau.....	14 297	79,0	74,7	–	2,2	–	–
12073458	Randowtal.....	6 419	92,9	87,6	–	2,4	–	–
12073490	Schenkenberg.....	3 016	92,0	89,8	–	0,6	–	–
12073520	Schönfeld.....	2 926	90,8	87,0	–	1,1	–	–
12073532	Schwedt/Oder.....	36 074	83,7	63,2	–	18,5	–	–
12073565	Tantow.....	3 547	93,6	82,2	–	7,8	–	–
12073569	Temmen-Ringenwalde.....	6 331	90,0	27,2	–	61,0	–	–
12073572	Templin.....	37 959	88,1	30,3	–	55,5	–	–
12073578	Uckerfelde.....	4 627	91,9	88,6	–	0,0	–	–
12073579	Uckerland.....	16 722	93,0	87,0	–	5,2	–	–
12073645	Zichow.....	3 222	93,3	86,9	–	4,5	–	–
<b>12000000</b>	<b>Land Brandenburg</b>	<b>2 965 436</b>	<b>86,3</b>	<b>47,6</b>	<b>0,0</b>	<b>35,0</b>	<b>0,2</b>	<b>0,0</b>

Darunter					Schlüsselnummer
davon					
Gehölz	Heide	Moor	Sumpf	Unland, Vegetationslose Fläche	
33 000 000	34 000 000	35 000 000	36 000 000	37 000 000	
Prozent					
39,3	1,8	–	–	0,1	12072169
0,7	–	–	0,0	3,9	12072232
0,2	–	–	0,2	0,9	12072240
0,5	0,2	0,0	–	1,0	12072297
0,1	–	–	0,1	0,1	12072298
0,3	0,0	–	0,4	0,6	12072312
0,3	0,0	0,2	1,6	1,3	12072340
1,4	0,2	–	0,7	1,5	12072426
0,2	1,7	0,0	0,6	3,1	12072477
<b>0,8</b>	<b>0,0</b>	<b>0,0</b>	<b>0,2</b>	<b>1,3</b>	<b>12073000</b>
1,0	0,0	0,0	0,3	1,9	12073008
0,4	0,0	0,0	0,1	3,4	12073069
0,5	–	0,1	0,0	0,6	12073085
0,3	–	–	0,1	0,7	12073093
0,3	–	–	0,0	1,3	12073097
3,7	–	–	–	0,6	12073157
0,6	–	–	0,3	4,3	12073189
1,5	–	0,0	0,0	1,0	12073201
0,9	–	–	0,0	0,3	12073216
0,7	–	0,0	0,1	1,1	12073225
2,7	–	–	0,7	1,3	12073261
0,0	–	–	–	1,7	12073309
0,6	0,6	–	0,5	0,3	12073384
1,5	0,0	–	3,0	1,5	12073393
0,9	–	–	0,0	0,1	12073396
3,0	–	–	0,0	1,1	12073404
0,4	–	0,0	0,1	1,1	12073429
0,5	0,0	–	0,4	0,5	12073430
2,4	–	–	1,0	0,1	12073440
1,0	–	–	0,2	0,9	12073452
2,6	–	–	0,1	0,2	12073458
0,4	–	–	0,2	1,0	12073490
1,2	–	–	0,2	1,3	12073520
0,5	–	–	0,2	1,3	12073532
1,7	0,3	–	0,5	1,2	12073565
0,8	–	–	0,1	0,8	12073569
1,0	0,1	–	0,3	0,8	12073572
1,7	–	–	0,2	1,4	12073578
0,3	–	–	0,1	0,5	12073579
0,2	0,2	–	0,0	1,6	12073645
<b>1,6</b>	<b>0,6</b>	<b>0,0</b>	<b>0,2</b>	<b>1,3</b>	<b>12000000</b>

**12 Gemeinden, Bevölkerung und Fläche für Vegetation in Brandenburg am 31.12.2023  
nach Nutzungsart und Gemeindegrößenklassen (9)**

Lfd. Nr.	Gemeindegrößenklassen	Gemein- den	Bevölke- rung <sup>1</sup>	Boden- fläche insgesamt	Darunter		
					Vegetation	davon	
						Landwirtschaft	
						zusammen	darunter
							Weih- nachts- baumkultur
					30 000 000	31 000 000	31 060 000
		Anzahl	1 000	Hektar			
1	unter 2 000 Einwohner.....	217	196,9	783 719	708 051	411 947	192
2	2 000 - 5 000 Einwohner.....	72	231,5	728 211	652 899	363 144	30
3	5 000 - 10 000 Einwohner.....	51	392,6	618 688	535 793	298 806	168
4	10 000 - 20 000 Einwohner.....	45	626,0	499 335	418 951	223 231	28
5	20 000 - 50 000 Einwohner.....	24	709,0	262 340	196 102	92 397	10
6	50 000 - 100 000 Einwohner.....	3	231,4	54 319	35 654	16 851	11
7	100 000 - 200 000 Einwohner.....	1	185,8	18 824	10 723	5 417	–
8	200 000 - 500 000 Einwohner.....	–	–	–	–	–	–
9	500 000 und mehr Einwohner.....	–	–	–	–	–	–

<sup>1</sup> Stichtag 31.12. des Vorjahres

Darunter								Lfd. Nr.
davon								
Wald			Gehölz	Heide	Moor	Sumpf	Unland, Vegeta- tionslose Fläche	
zusammen	darunter							
	Forstwirt- schafts- fläche	Waldbe- stattungs- fläche						
32 000 000	32 010 000	32 030 000	33 000 000	34 000 000	35 000 000	36 000 000	37 000 000	
Hektar								
275 226	2 186	4	7 457	2 523	81	1 157	9 661	1
273 893	1 383	10	6 900	1 693	184	822	6 262	2
217 855	2 097	19	7 724	2 542	113	1 508	7 245	3
160 005	1 103	15	17 553	9 224	79	1 500	7 359	4
93 297	321	6	4 724	1 221	135	466	3 861	5
13 665	171	—	1 632	—	607	182	2 717	6
4 662	—	—	161	225	3	39	216	7
—	—	—	—	—	—	—	—	8
—	—	—	—	—	—	—	—	9

**13 Fläche für Gewässer in Brandenburg am 31.12.2023 nach Nutzungsart und regionaler Gliederung (1.1)**

Schlüssel- nummer	Kreisfreie Stadt Landkreis Gemeinde	Boden- fläche insgesamt	Darunter			
			Gewässer	davon		
				Fließgewässer		Hafen- becken
				zusammen	darunter	
					Kanal	
			40 000 000	41 000 000	41 020 000	42 000 000
Hektar						
12051000	Brandenburg an der Havel.....	22 973	3 747	714	•	6
12052000	Cottbus.....	16 561	843	229	•	–
12053000	Frankfurt (Oder).....	14 785	523	192	•	0
12054000	Potsdam.....	18 824	2 055	1 583	•	0
<b>12060000</b>	<b>Barnim.....</b>	<b>147 958</b>	<b>7 067</b>	<b>1 135</b>	<b>•</b>	<b>3</b>
12060005	Ahrensfelde.....	5 791	86	10	•	–
12060012	Althüttendorf.....	1 880	84	8	•	–
12060020	Bernau bei Berlin.....	10 419	64	22	•	–
12060024	Biesenthal.....	6 092	267	27	•	–
12060034	Breydin.....	3 531	17	9	•	–
12060036	Britz.....	1 550	13	6	•	–
12060045	Chorin.....	12 205	1 524	43	•	–
12060052	Eberswalde.....	9 363	317	136	•	1
12060068	Friedrichswalde.....	4 508	373	18	•	–
12060092	Hohenfinow.....	2 184	21	13	•	–
12060100	Joachimsthal.....	12 168	1 765	15	•	–
12060128	Liepe.....	1 085	98	80	•	–
12060149	Lunow-Stolzenhagen.....	3 391	269	212	•	0
12060154	Marienwerder.....	4 032	181	95	•	0
12060161	Melchow.....	1 659	19	8	•	–
12060172	Niederfinow.....	1 329	77	76	•	–
12060176	Oderberg.....	3 612	204	85	•	–
12060181	Panketal.....	2 586	17	15	•	–
12060185	Parsteinsee.....	1 706	32	3	•	–
12060192	Rüdnitz.....	1 392	10	5	•	–
12060198	Schorfheide.....	23 817	679	136	•	–
12060250	Sydower Fließ.....	3 239	5	4	•	–
12060269	Wandlitz.....	16 283	755	82	•	1
12060280	Werneuchen.....	11 702	161	20	•	–
12060296	Ziethen.....	2 436	31	8	•	–
<b>12061000</b>	<b>Dahme-Spreewald .....</b>	<b>227 450</b>	<b>9 280</b>	<b>3 469</b>	<b>•</b>	<b>1</b>
12061005	Alt Zauche-Wußwerk.....	3 331	86	81	•	–
12061017	Bersteland.....	2 950	30	29	•	–
12061020	Bestensee.....	3 805	524	9	•	–
12061061	Byhleguhre-Byhlen.....	3 580	201	40	•	–
12061097	Drahnisdorf.....	2 694	22	21	•	–
12061112	Eichwalde.....	279	5	5	•	–
12061164	Golßen.....	6 366	155	65	•	–
12061192	Groß Köris.....	6 902	489	123	•	0
12061216	Halbe.....	7 802	101	39	•	–
12061217	Heidesee.....	13 567	1 209	131	•	0
12061219	Heideblick.....	16 657	114	70	•	–
12061224	Jamlitz.....	4 342	124	48	•	–
12061244	Kasel-Golzig.....	3 439	25	23	•	–
12061260	Königs Wusterhausen.....	9 604	850	442	•	0
12061265	Krausnick-Groß Wasserburg.....	5 479	82	82	•	–
12061308	Lieberose.....	7 303	70	64	•	–
12061316	Lübben (Spreewald).....	12 085	338	219	•	0
12061320	Luckau.....	20 744	955	126	•	0



Darunter				Schlüssel- nummer
davon				
stehendes Gewässer			Meer	
zusammen	darunter Stausee			
	zusammen	darunter		
		Speicher- becken		
43 000 000	43 010 100	43 010 101	44 000 000	
Hektar				

3 027	•	•	–	12051000
614	•	•	–	12052000
331	•	•	–	12053000
472	•	•	–	12054000
<b>5 929</b>	<b>•</b>	<b>•</b>	<b>–</b>	<b>12060000</b>
76	•	•	–	12060005
76	•	•	–	12060012
41	•	•	–	12060020
240	•	•	–	12060024
7	•	•	–	12060034
7	•	•	–	12060036
1 481	•	•	–	12060045
181	•	•	–	12060052
355	•	•	–	12060068
8	•	•	–	12060092
1 750	•	•	–	12060100
18	•	•	–	12060128
57	•	•	–	12060149
86	•	•	–	12060154
11	•	•	–	12060161
1	•	•	–	12060172
119	•	•	–	12060176
1	•	•	–	12060181
29	•	•	–	12060185
4	•	•	–	12060192
543	•	•	–	12060198
1	•	•	–	12060250
672	•	•	–	12060269
141	•	•	–	12060280
23	•	•	–	12060296
<b>5 810</b>	<b>•</b>	<b>•</b>	<b>–</b>	<b>12061000</b>
5	•	•	–	12061005
1	•	•	–	12061017
515	•	•	–	12061020
161	•	•	–	12061061
2	•	•	–	12061097
–	•	•	–	12061112
90	•	•	–	12061164
366	•	•	–	12061192
62	•	•	–	12061216
1 078	•	•	–	12061217
44	•	•	–	12061219
77	•	•	–	12061224
2	•	•	–	12061244
408	•	•	–	12061260
1	•	•	–	12061265
5	•	•	–	12061308
119	•	•	–	12061316
829	•	•	–	12061320

**13 Fläche für Gewässer in Brandenburg am 31.12.2023 nach Nutzungsart und regionaler Gliederung (1.1)**

Schlüssel- nummer	Kreisfreie Stadt Landkreis Gemeinde	Boden- fläche insgesamt	Darunter			
			Gewässer	davon		
				Fließgewässer		Hafen- becken
				zusammen	darunter	
					Kanal	
			40 000 000	41 000 000	41 020 000	42 000 000
			Hektar			
12061328	Märkisch Buchholz.....	2 486	267	36	•	–
12061329	Märkische Heide.....	21 155	695	173	•	–
12061332	Mittenwalde.....	9 913	317	109	•	–
12061344	Münchehofe.....	6 232	28	27	•	–
12061352	Neu Zauche.....	3 904	89	27	•	–
12061405	Rietzneuendorf-Staakow.....	2 811	22	21	•	–
12061428	Schleppzig.....	3 065	207	108	•	–
12061433	Schönefeld.....	8 162	54	35	•	–
12061435	Schönwald.....	4 494	16	15	•	–
12061444	Schulzendorf.....	910	11	11	•	–
12061448	Schwerin.....	671	127	79	•	0
12061450	Schwielochsee.....	13 141	1 295	978	•	–
12061470	Spreevaldheide.....	3 616	61	9	•	–
12061471	Steinreich.....	4 196	6	1	•	–
12061476	Straupitz.....	2 171	38	36	•	0
12061492	Teupitz.....	4 816	440	8	•	–
12061510	Unterspreewald.....	2 602	66	64	•	–
12061540	Wildau.....	911	26	24	•	–
12061572	Zeuthen.....	1 268	134	93	•	–
<b>12062000</b>	<b>Elbe-Elster .....</b>	<b>189 918</b>	<b>3 416</b>	<b>1 985</b>	<b>•</b>	<b>5</b>
12062024	Bad Liebenwerda.....	13 888	410	166	•	–
12062088	Crinitz.....	2 195	9	7	•	–
12062092	Doberlug-Kirchhain.....	15 036	177	108	•	–
12062124	Elsterwerda.....	4 050	67	65	•	–
12062128	Falkenberg/Elster.....	8 216	137	94	•	–
12062134	Fichtwald.....	3 176	28	24	•	–
12062140	Finsterwalde.....	7 752	236	18	•	–
12062177	Gorden-Staupitz.....	2 851	72	22	•	–
12062196	Gröden.....	2 214	56	50	•	–
12062208	Großthiemig.....	2 010	45	35	•	–
12062219	Heideland.....	3 174	37	15	•	–
12062224	Herzberg (Elster).....	14 901	263	242	•	–
12062232	Hirschfeld.....	2 046	59	57	•	–
12062237	Hohenbucko.....	4 304	11	10	•	–
12062240	Hohenleipisch.....	3 506	141	14	•	–
12062282	Kremitzau.....	2 359	31	30	•	–
12062289	Lebusa.....	3 379	45	15	•	–
12062293	Lichterfeld-Schacksdorf.....	4 026	8	8	•	–
12062333	Massen-Niederlausitz.....	7 608	39	32	•	–
12062336	Merzdorf.....	1 280	24	23	•	–
12062341	Mühlberg/Elbe.....	8 920	199	126	•	5
12062372	Plessa.....	5 274	180	98	•	–
12062410	Röderland.....	4 626	101	78	•	–
12062417	Rückersdorf.....	2 471	80	20	•	–
12062425	Sallgast.....	4 223	54	33	•	–
12062440	Schilda.....	869	6	6	•	–
12062445	Schlieben.....	7 865	69	63	•	–
12062453	Schönborn.....	3 883	123	45	•	–
12062461	Schönnewalde.....	15 616	147	120	•	–
12062464	Schraden.....	1 649	26	26	•	–

Darunter				Schlüssel- nummer
davon				
stehendes Gewässer			Meer	
zusammen	darunter Stausee			
	zusammen	darunter		
		Speicher- becken		
43 000 000	43 010 100	43 010 101	44 000 000	
Hektar				

230	•	•	–	12061328
523	•	•	–	12061329
208	•	•	–	12061332
1	•	•	–	12061344
62	•	•	–	12061352
1	•	•	–	12061405
99	•	•	–	12061428
19	•	•	–	12061433
1	•	•	–	12061435
0	•	•	–	12061444
48	•	•	–	12061448
317	•	•	–	12061450
52	•	•	–	12061470
5	•	•	–	12061471
3	•	•	–	12061476
432	•	•	–	12061492
1	•	•	–	12061510
2	•	•	–	12061540
41	•	•	–	12061572
<b>1 426</b>	•	•	<b>–</b>	<b>12062000</b>
244	•	•	–	12062024
2	•	•	–	12062088
69	•	•	–	12062092
2	•	•	–	12062124
44	•	•	–	12062128
4	•	•	–	12062134
218	•	•	–	12062140
51	•	•	–	12062177
7	•	•	–	12062196
10	•	•	–	12062208
22	•	•	–	12062219
20	•	•	–	12062224
1	•	•	–	12062232
1	•	•	–	12062237
128	•	•	–	12062240
1	•	•	–	12062282
30	•	•	–	12062289
0	•	•	–	12062293
7	•	•	–	12062333
0	•	•	–	12062336
68	•	•	–	12062341
82	•	•	–	12062372
23	•	•	–	12062410
60	•	•	–	12062417
21	•	•	–	12062425
–	•	•	–	12062440
6	•	•	–	12062445
77	•	•	–	12062453
27	•	•	–	12062461
–	•	•	–	12062464

**13 Fläche für Gewässer in Brandenburg am 31.12.2023 nach Nutzungsart und regionaler Gliederung (1.1)**

Schlüssel- nummer	Kreisfreie Stadt Landkreis Gemeinde	Boden- fläche insgesamt	Darunter			
			Gewässer	davon		
				Fließgewässer		Hafen- becken
				zusammen	darunter	
					Kanal	
			40 000 000	41 000 000	41 020 000	42 000 000
Hektar						
12062469	Sonnewalde.....	11 929	176	91	•	–
12062492	Tröbitz.....	1 059	79	12	•	–
12062500	Uebigau-Wahrenbrück.....	13 561	281	231	•	–
<b>12063000</b>	<b>Havelland .....</b>	<b>172 731</b>	<b>5 255</b>	<b>3 423</b>	<b>•</b>	<b>2</b>
12063036	Brieselang.....	4 426	109	80	•	–
12063056	Dallgow-Döberitz.....	6 654	24	23	•	–
12063080	Falkensee.....	4 334	104	36	•	–
12063088	Friesack.....	8 403	106	105	•	–
12063094	Gollenberg.....	3 051	33	33	•	–
12063112	Großderschau.....	2 015	60	59	•	–
12063134	Havelaue.....	7 480	838	230	•	–
12063142	Wiesenaue.....	4 693	52	51	•	–
12063148	Ketzin/Havel.....	9 365	1 003	503	•	0
12063161	Kleßen-Görne.....	4 218	159	67	•	–
12063165	Kotzen.....	4 287	101	81	•	–
12063186	Märkisch Luch.....	7 153	98	78	•	–
12063189	Milower Land.....	16 133	419	338	•	–
12063202	Mühlenberge.....	3 962	56	43	•	–
12063208	Nauen.....	26 815	352	256	•	–
12063212	Nennhausen.....	8 969	122	104	•	–
12063228	Paulinenaue.....	3 159	38	37	•	–
12063240	Pessin.....	2 040	26	24	•	–
12063244	Premnitz.....	4 627	133	120	•	1
12063252	Rathenow.....	11 310	415	299	•	0
12063256	Retzow.....	1 484	11	8	•	–
12063260	Rhinow.....	3 167	48	42	•	–
12063273	Schönwalde-Glien.....	9 735	143	138	•	–
12063274	Seeblick.....	4 841	572	492	•	0
12063293	Stechow-Ferchesar.....	5 122	142	89	•	0
12063357	Wustermark.....	5 288	93	87	•	–
<b>12064000</b>	<b>Märkisch-Oderland .....</b>	<b>215 866</b>	<b>5 606</b>	<b>2 433</b>	<b>•</b>	<b>0</b>
12064009	Alt Tucheband.....	3 068	34	30	•	–
12064029	Altlandsberg.....	10 660	90	28	•	–
12064044	Bad Freienwalde (Oder).....	13 111	434	326	•	–
12064053	Beiersdorf-Freudenberg.....	2 535	3	–	•	–
12064057	Bleyen-Genschmar.....	2 968	239	168	•	–
12064061	Bliesdorf.....	3 497	40	38	•	–
12064084	Buckow (Märkische Schweiz).....	1 442	192	5	•	–
12064125	Falkenberg.....	5 960	95	59	•	–
12064128	Falkenhagen (Mark).....	2 723	164	3	•	–
12064130	Fichtenhöhe.....	2 291	24	5	•	–
12064136	Fredersdorf-Vogelsdorf.....	1 642	18	11	•	–
12064153	Garzau-Garzin.....	2 610	49	12	•	–
12064172	Golzow.....	1 729	16	12	•	–
12064190	Gusow-Platkow.....	3 805	108	37	•	–
12064205	Heckelberg-Brunow.....	3 578	15	0	•	–
12064222	Höhenland.....	5 395	40	1	•	–
12064227	Hoppegarten.....	3 198	55	16	•	–
12064266	Küstriner Vorland.....	4 652	203	145	•	–

Darunter				Schlüssel- nummer
davon				
stehendes Gewässer			Meer	
zusammen	darunter Stausee			
	zusammen	darunter		
		Speicher- becken		
43 000 000	43 010 100	43 010 101	44 000 000	
Hektar				

85	•	•	–	12062469
67	•	•	–	12062492
49	•	•	–	12062500
<b>1 830</b>	<b>•</b>	<b>•</b>	<b>–</b>	<b>12063000</b>
29	•	•	–	12063036
2	•	•	–	12063056
67	•	•	–	12063080
1	•	•	–	12063088
0	•	•	–	12063094
1	•	•	–	12063112
608	•	•	–	12063134
0	•	•	–	12063142
500	•	•	–	12063148
93	•	•	–	12063161
20	•	•	–	12063165
20	•	•	–	12063186
81	•	•	–	12063189
13	•	•	–	12063202
95	•	•	–	12063208
18	•	•	–	12063212
1	•	•	–	12063228
2	•	•	–	12063240
12	•	•	–	12063244
116	•	•	–	12063252
3	•	•	–	12063256
6	•	•	–	12063260
5	•	•	–	12063273
79	•	•	–	12063274
52	•	•	–	12063293
6	•	•	–	12063357
<b>3 173</b>	<b>•</b>	<b>•</b>	<b>–</b>	<b>12064000</b>
4	•	•	–	12064009
62	•	•	–	12064029
108	•	•	–	12064044
3	•	•	–	12064053
71	•	•	–	12064057
2	•	•	–	12064061
187	•	•	–	12064084
36	•	•	–	12064125
161	•	•	–	12064128
19	•	•	–	12064130
7	•	•	–	12064136
37	•	•	–	12064153
4	•	•	–	12064172
71	•	•	–	12064190
15	•	•	–	12064205
40	•	•	–	12064222
40	•	•	–	12064227
58	•	•	–	12064266

**13 Fläche für Gewässer in Brandenburg am 31.12.2023 nach Nutzungsart und regionaler Gliederung (1.1)**

Schlüssel- nummer	Kreisfreie Stadt Landkreis Gemeinde	Boden- fläche insgesamt	Darunter			
			Gewässer	davon		
				Fließgewässer		Hafen- becken
				zusammen	darunter	
					Kanal	
			40 000 000	41 000 000	41 020 000	42 000 000
Hektar						
12064268	Lebus.....	5 442	187	170	•	–
12064274	Letschin.....	14 221	472	449	•	–
12064288	Lietzen.....	2 925	157	3	•	–
12064290	Lindendorf.....	4 014	52	46	•	–
12064303	Märkische Höhe.....	3 426	71	9	•	–
12064317	Müncheberg.....	15 229	321	30	•	–
12064336	Neuenhagen bei Berlin.....	1 961	11	7	•	–
12064340	Neuhardenberg.....	7 813	442	50	•	–
12064349	Neulewin.....	4 100	122	119	•	–
12064365	Neutrebbin.....	3 676	33	30	•	–
12064370	Oberbarnim.....	5 272	36	7	•	–
12064371	Oderaue.....	6 591	234	230	•	–
12064380	Petershagen/Eggersdorf.....	1 763	13	8	•	–
12064388	Podelzig.....	2 523	18	17	•	–
12064393	Prötzel.....	8 609	103	5	•	–
12064408	Rehfelde.....	4 651	34	25	•	–
12064417	Reichenow-Möglin.....	2 282	33	1	•	–
12064420	Reitwein.....	2 390	120	109	•	–
12064428	Rüdersdorf bei Berlin.....	7 039	406	35	•	0
12064448	Seelow.....	4 273	55	53	•	–
12064472	Strausberg.....	6 794	361	14	•	–
12064480	Treplin.....	1 135	5	5	•	–
12064482	Vierlinden.....	6 974	112	32	•	–
12064484	Waldsiedersdorf.....	1 557	119	4	•	–
12064512	Wriezen.....	9 514	76	51	•	–
12064538	Zechin.....	2 785	31	23	•	–
12064539	Zeschdorf.....	4 044	162	4	•	–
<b>12065000</b>	<b>Oberhavel .....</b>	<b>180 818</b>	<b>6 593</b>	<b>2 120</b>	<b>•</b>	<b>12</b>
12065036	Birkenwerder.....	1 812	22	15	•	–
12065084	Fürstenberg/Havel.....	21 385	1 514	166	•	1
12065096	Gliencke/Nordbahn.....	461	2	2	•	–
12065100	Gransee.....	12 168	494	107	•	–
12065117	Großwoltersdorf.....	5 266	63	29	•	–
12065136	Hennigsdorf.....	3 148	238	105	•	4
12065144	Hohen Neuendorf.....	4 856	52	41	•	0
12065165	Kremmen.....	20 954	373	299	•	–
12065180	Leegebruch.....	645	19	12	•	–
12065193	Liebenwalde.....	14 214	486	333	•	0
12065198	Löwenberger Land.....	24 543	509	217	•	–
12065225	Mühlenbecker Land.....	5 265	157	40	•	–
12065251	Oberkrämer.....	10 362	166	79	•	–
12065256	Oranienburg.....	16 369	405	258	•	2
12065276	Schönermark.....	1 191	11	9	•	–
12065301	Sonnenberg.....	5 057	175	40	•	–
12065310	Stechlin.....	8 473	815	19	•	–
12065332	Velten.....	2 342	59	42	•	2
12065356	Zehdenick.....	22 306	1 032	308	•	3
<b>12066000</b>	<b>Oberspreewald-Lausitz .....</b>	<b>122 348</b>	<b>8 427</b>	<b>1 163</b>	<b>•</b>	<b>2</b>
12066008	Altdöbern.....	6 154	934	52	•	–

Darunter				Schlüssel- nummer
davon				
stehendes Gewässer			Meer	
zusammen	darunter Stausee			
	zusammen	darunter		
		Speicher- becken		
43 000 000	43 010 100	43 010 101	44 000 000	
Hektar				

17	•	•	–	12064268
22	•	•	–	12064274
154	•	•	–	12064288
5	•	•	–	12064290
62	•	•	–	12064303
291	•	•	–	12064317
4	•	•	–	12064336
392	•	•	–	12064340
3	•	•	–	12064349
3	•	•	–	12064365
29	•	•	–	12064370
4	•	•	–	12064371
4	•	•	–	12064380
2	•	•	–	12064388
98	•	•	–	12064393
9	•	•	–	12064408
33	•	•	–	12064417
12	•	•	–	12064420
371	•	•	–	12064428
1	•	•	–	12064448
347	•	•	–	12064472
1	•	•	–	12064480
80	•	•	–	12064482
115	•	•	–	12064484
25	•	•	–	12064512
8	•	•	–	12064538
158	•	•	–	12064539
<b>4 460</b>	•	•	–	<b>12065000</b>
7	•	•	–	12065036
1 347	•	•	–	12065084
0	•	•	–	12065096
387	•	•	–	12065100
34	•	•	–	12065117
129	•	•	–	12065136
10	•	•	–	12065144
75	•	•	–	12065165
6	•	•	–	12065180
153	•	•	–	12065193
292	•	•	–	12065198
118	•	•	–	12065225
88	•	•	–	12065251
144	•	•	–	12065256
2	•	•	–	12065276
135	•	•	–	12065301
796	•	•	–	12065310
15	•	•	–	12065332
722	•	•	–	12065356
<b>7 261</b>	•	•	–	<b>12066000</b>
882	•	•	–	12066008

**13 Fläche für Gewässer in Brandenburg am 31.12.2023 nach Nutzungsart und regionaler Gliederung (1.1)**

Schlüssel- nummer	Kreisfreie Stadt Landkreis Gemeinde	Boden- fläche insgesamt	Darunter			
			Gewässer	davon		
				Fließgewässer		Hafen- becken
				zusammen	darunter	
					Kanal	
			40 000 000	41 000 000	41 020 000	42 000 000
Hektar						
12066041	Bronkow.....	3 854	31	28	•	–
12066052	Calau.....	16 349	667	72	•	–
12066064	Frauendorf.....	2 083	40	13	•	–
12066104	Großmehlen.....	1 388	23	23	•	–
12066112	Großräschen.....	8 186	512	50	•	2
12066116	Grünwald.....	1 345	21	14	•	–
12066120	Guteborn.....	1 669	67	16	•	–
12066124	Hermisdorf.....	3 303	100	35	•	–
12066132	Hohenbocka.....	1 560	36	11	•	–
12066168	Kroppen.....	1 525	91	22	•	–
12066176	Lauchhammer.....	8 930	406	66	•	–
12066188	Lindenau.....	1 117	39	10	•	–
12066196	Lübbenau/Spreewald.....	13 951	831	309	•	0
12066202	Luckaitztal.....	4 191	104	55	•	–
12066226	Neu-Seeland.....	3 799	201	15	•	–
12066228	Neupetershain.....	1 880	4	2	•	–
12066240	Ortrand.....	736	11	8	•	–
12066272	Ruhland.....	3 722	55	48	•	–
12066285	Schipkau.....	6 894	213	25	•	–
12066292	Schwarzbach.....	1 584	24	24	•	–
12066296	Schwarzheide.....	3 344	186	26	•	–
12066304	Senftenberg.....	12 756	3 023	86	•	0
12066316	Tettau.....	884	12	12	•	–
12066320	Vetschau/Spreewald.....	11 142	796	143	•	0
<b>12067000</b>	<b>Oder-Spree .....</b>	<b>225 676</b>	<b>8 387</b>	<b>2 165</b>	<b>•</b>	<b>15</b>
12067024	Bad Saarow.....	5 036	1 271	5	•	–
12067036	Beeskow.....	7 790	170	118	•	0
12067040	Berkenbrück.....	1 784	151	23	•	–
12067072	Briesen (Mark).....	11 167	267	106	•	–
12067076	Brieskow-Finkenheerd.....	1 361	100	19	•	–
12067112	Diensdorf-Radlow.....	935	1	1	•	–
12067120	Eisenhüttenstadt.....	6 347	481	329	•	11
12067124	Erkner.....	1 653	129	15	•	0
12067137	Friedland.....	17 415	583	81	•	–
12067144	Fürstenwalde/Spree.....	7 067	149	107	•	0
12067173	Gosen-Neu Zittau.....	1 526	35	34	•	–
12067180	Groß Lindow.....	1 539	67	64	•	–
12067201	Grünheide (Mark).....	12 690	443	63	•	0
12067205	Grunow-Dammendorf.....	4 513	40	4	•	–
12067237	Jacobsdorf.....	5 058	24	16	•	–
12067288	Langewahl.....	1 345	23	20	•	–
12067292	Lawitz.....	607	4	3	•	–
12067324	Mixdorf.....	1 322	3	2	•	–
12067336	Müllrose.....	6 923	226	47	•	0
12067338	Neiße münde.....	4 228	112	103	•	–
12067357	Neuzelle.....	13 594	164	19	•	–
12067397	Ragow-Merz.....	4 375	20	17	•	–
12067408	Rauen.....	2 159	0	–	•	–
12067413	Reichenwalde.....	2 631	37	0	•	–
12067426	Rietz-Neuendorf.....	18 481	226	139	•	–



Darunter				Schlüssel- nummer
davon				
stehendes Gewässer			Meer	
zusammen	darunter Stausee			
	zusammen	darunter		
		Speicher- becken		
43 000 000	43 010 100	43 010 101	44 000 000	
Hektar				

3	•	•	–	12066041
594	•	•	–	12066052
28	•	•	–	12066064
1	•	•	–	12066104
461	•	•	–	12066112
8	•	•	–	12066116
51	•	•	–	12066120
65	•	•	–	12066124
26	•	•	–	12066132
69	•	•	–	12066168
339	•	•	–	12066176
29	•	•	–	12066188
522	•	•	–	12066196
50	•	•	–	12066202
185	•	•	–	12066226
2	•	•	–	12066228
3	•	•	–	12066240
7	•	•	–	12066272
188	•	•	–	12066285
–	•	•	–	12066292
161	•	•	–	12066296
2 937	•	•	–	12066304
–	•	•	–	12066316
653	•	•	–	12066320
<b>6 207</b>	•	•	<b>–</b>	<b>12067000</b>
1 266	•	•	–	12067024
52	•	•	–	12067036
128	•	•	–	12067040
161	•	•	–	12067072
80	•	•	–	12067076
0	•	•	–	12067112
142	•	•	–	12067120
113	•	•	–	12067124
502	•	•	–	12067137
41	•	•	–	12067144
0	•	•	–	12067173
3	•	•	–	12067180
380	•	•	–	12067201
36	•	•	–	12067205
8	•	•	–	12067237
3	•	•	–	12067288
0	•	•	–	12067292
0	•	•	–	12067324
179	•	•	–	12067336
9	•	•	–	12067338
144	•	•	–	12067357
3	•	•	–	12067397
0	•	•	–	12067408
37	•	•	–	12067413
87	•	•	–	12067426

**13 Fläche für Gewässer in Brandenburg am 31.12.2023 nach Nutzungsart und regionaler Gliederung (1.1)**

Schlüssel- nummer	Kreisfreie Stadt Landkreis Gemeinde	Boden- fläche insgesamt	Darunter			
			Gewässer	davon		
				Fließgewässer		Hafen- becken
				zusammen	darunter	
					Kanal	
			40 000 000	41 000 000	41 020 000	42 000 000
Hektar						
12067438	Schlaubetal.....	5 256	154	11	•	–
12067440	Schöneiche bei Berlin.....	1 673	11	8	•	–
12067458	Siehdichum.....	7 362	91	32	•	–
12067469	Spreenhagen.....	13 703	288	222	•	1
12067473	Steinhöfel.....	16 047	178	56	•	–
12067481	Storkow (Mark).....	18 072	1 893	71	•	1
12067493	Tauche.....	12 160	612	163	•	–
12067508	Vogelsang.....	586	7	6	•	–
12067520	Wendisch Rietz.....	2 507	110	8	•	2
12067528	Wiesenua.....	2 975	164	159	•	–
12067544	Woltersdorf.....	912	55	3	•	–
12067552	Ziltendorf.....	2 877	100	91	•	–
<b>12068000</b>	<b>Ostprignitz-Ruppin .....</b>	<b>252 646</b>	<b>8 281</b>	<b>2 234</b>	<b>•</b>	<b>8</b>
12068052	Breddin.....	4 497	59	57	•	–
12068072	Dabergotz.....	1 266	16	11	•	–
12068109	Dreetz.....	6 475	218	138	•	0
12068117	Fehrbellin.....	27 045	1 105	618	•	–
12068181	Heiligengrabe.....	20 765	224	141	•	–
12068188	Herzberg (Mark).....	1 873	35	34	•	–
12068264	Kyritz.....	15 738	686	123	•	1
12068280	Lindow (Mark).....	6 547	566	30	•	0
12068306	Märkisch Linden.....	4 419	37	31	•	–
12068320	Neuruppin.....	30 519	1 646	157	•	1
12068324	Neustadt (Dosse).....	7 587	128	114	•	–
12068353	Rheinsberg.....	32 814	2 159	77	•	6
12068372	Rüthnick.....	1 769	25	25	•	–
12068409	Sieversdorf-Hohenofen.....	2 002	38	34	•	–
12068413	Storbeck-Frankendorf.....	4 269	13	11	•	–
12068417	Stüdenitz-Schönermark.....	2 435	34	32	•	–
12068425	Temnitzquell.....	6 576	81	17	•	–
12068426	Temnitztal.....	5 248	94	73	•	–
12068437	Vielitzsee.....	2 218	157	14	•	0
12068452	Walsleben.....	3 191	25	22	•	–
12068468	Wittstock/Dosse.....	42 021	472	197	•	–
12068477	Wusterhausen/Dosse.....	19 634	403	220	•	0
12068501	Zernitz-Lohm.....	3 737	61	60	•	–
<b>12069000</b>	<b>Potsdam-Mittelmark .....</b>	<b>259 203</b>	<b>6 508</b>	<b>3 308</b>	<b>•</b>	<b>1</b>
12069017	Beelitz.....	18 131	225	119	•	–
12069018	Beetzsee.....	2 128	87	42	•	–
12069019	Beetzseeheide.....	3 760	82	65	•	–
12069020	Bad Belzig.....	23 609	105	89	•	–
12069028	Bensdorf.....	3 434	74	74	•	–
12069052	Borkheide.....	676	–	–	•	–
12069056	Borkwalde.....	489	–	–	•	–
12069076	Brück.....	8 619	86	81	•	–
12069089	Buckautal.....	3 932	18	17	•	–
12069216	Golzow.....	4 024	35	35	•	–
12069224	Görzke.....	7 558	7	6	•	–
12069232	Gräben.....	4 062	19	16	•	–

Darunter				Schlüssel- nummer
davon				
stehendes Gewässer			Meer	
zusammen	darunter Stausee			
	zusammen	darunter		
		Speicher- becken		
43 000 000	43 010 100	43 010 101	44 000 000	
Hektar				

143	•	•	–	12067438
3	•	•	–	12067440
59	•	•	–	12067458
65	•	•	–	12067469
122	•	•	–	12067473
1 820	•	•	–	12067481
450	•	•	–	12067493
1	•	•	–	12067508
100	•	•	–	12067520
5	•	•	–	12067528
53	•	•	–	12067544
9	•	•	–	12067552
<b>6 039</b>	•	•	–	<b>12068000</b>
1	•	•	–	12068052
5	•	•	–	12068072
80	•	•	–	12068109
487	•	•	–	12068117
83	•	•	–	12068181
1	•	•	–	12068188
562	•	•	–	12068264
536	•	•	–	12068280
6	•	•	–	12068306
1 488	•	•	–	12068320
15	•	•	–	12068324
2 077	•	•	–	12068353
0	•	•	–	12068372
4	•	•	–	12068409
2	•	•	–	12068413
2	•	•	–	12068417
63	•	•	–	12068425
20	•	•	–	12068426
143	•	•	–	12068437
3	•	•	–	12068452
275	•	•	–	12068468
183	•	•	–	12068477
1	•	•	–	12068501
<b>3 199</b>	•	•	–	<b>12069000</b>
107	•	•	–	12069017
45	•	•	–	12069018
18	•	•	–	12069019
15	•	•	–	12069020
0	•	•	–	12069028
–	•	•	–	12069052
–	•	•	–	12069056
5	•	•	–	12069076
1	•	•	–	12069089
0	•	•	–	12069216
1	•	•	–	12069224
3	•	•	–	12069232

**13 Fläche für Gewässer in Brandenburg am 31.12.2023 nach Nutzungsart und regionaler Gliederung (1.1)**

Schlüssel- nummer	Kreisfreie Stadt Landkreis Gemeinde	Boden- fläche insgesamt	Darunter			
			Gewässer	davon		
				Fließgewässer		Hafen- becken
				zusammen	darunter	
					Kanal	
			40 000 000	41 000 000	41 020 000	42 000 000
Hektar						
12069249	Groß Kreutz (Havel).....	9 935	485	431	•	1
12069270	Havelsee.....	8 197	535	257	•	–
12069304	Kleinmachnow.....	1 191	34	34	•	–
12069306	Kloster Lehnin.....	20 092	888	165	•	–
12069345	Linthe.....	2 979	30	20	•	–
12069397	Michendorf.....	6 869	71	27	•	–
12069402	Mühlenfließ.....	5 872	23	21	•	–
12069448	Niemegk.....	4 511	21	10	•	–
12069454	Nuthetal.....	4 803	70	60	•	–
12069460	Päwesin.....	2 365	93	56	•	–
12069470	Planebruch.....	6 539	47	45	•	–
12069474	Planetal.....	4 276	44	27	•	–
12069485	Rabenstein/Fläming.....	7 918	12	9	•	–
12069537	Rosenau.....	4 974	53	50	•	–
12069541	Roskow.....	3 926	165	147	•	–
12069590	Schwielowsee.....	5 829	861	319	•	0
12069596	Seddiner See.....	2 398	203	1	•	–
12069604	Stahnsdorf.....	4 947	71	52	•	–
12069616	Teltow.....	2 159	32	32	•	–
12069632	Treuenbrietzen.....	21 243	114	98	•	–
12069648	Wenzlow.....	2 054	14	14	•	–
12069656	Werder (Havel).....	11 712	1 675	682	•	–
12069665	Wiesenburg/Mark.....	22 019	27	14	•	–
12069680	Wollin.....	2 800	21	20	•	–
12069688	Wusterwitz.....	2 378	130	123	•	–
12069696	Ziesar.....	6 796	48	47	•	–
<b>12070000</b>	<b>Prignitz .....</b>	<b>213 858</b>	<b>4 151</b>	<b>3 217</b>	<b>•</b>	<b>9</b>
12070008	Bad Wilsnack.....	7 938	116	112	•	–
12070028	Berge.....	2 661	21	13	•	–
12070052	Breese.....	2 376	24	21	•	–
12070060	Cumlosen.....	2 218	202	178	•	–
12070096	Gerdshagen.....	2 299	18	10	•	–
12070125	Groß Pankow (Prignitz).....	25 078	210	151	•	–
12070145	Gülitz-Reetz.....	2 433	22	17	•	–
12070149	Gumtow.....	21 315	222	202	•	–
12070153	Halenbeck-Rohlsdorf.....	3 991	73	22	•	–
12070173	Karstädt.....	25 353	225	164	•	–
12070222	Kümmernitztal.....	2 038	41	5	•	–
12070236	Lanz.....	6 035	172	148	•	–
12070241	Legde/Quitze.....	4 182	187	167	•	–
12070244	Lenzen (Elbe).....	9 620	562	346	•	3
12070246	Lenzerwische.....	4 207	499	455	•	–
12070266	Marienfließ.....	7 770	45	35	•	–
12070280	Meyenburg.....	5 071	18	13	•	–
12070296	Perleberg.....	13 869	136	109	•	–
12070300	Pirow.....	3 781	38	29	•	–
12070302	Plattenburg.....	20 201	250	145	•	–
12070316	Pritzwalk.....	16 732	87	67	•	–
12070325	Putlitz.....	11 968	125	101	•	–
12070348	Rühstädt.....	2 915	383	306	•	–

Darunter				Schlüssel- nummer
davon				
stehendes Gewässer			Meer	
zusammen	darunter Stausee			
	zusammen	darunter		
		Speicher- becken		
43 000 000	43 010 100	43 010 101	44 000 000	
Hektar				

53	•	•	–	12069249
278	•	•	–	12069270
0	•	•	–	12069304
723	•	•	–	12069306
10	•	•	–	12069345
44	•	•	–	12069397
2	•	•	–	12069402
11	•	•	–	12069448
10	•	•	–	12069454
37	•	•	–	12069460
2	•	•	–	12069470
17	•	•	–	12069474
3	•	•	–	12069485
3	•	•	–	12069537
17	•	•	–	12069541
542	•	•	–	12069590
202	•	•	–	12069596
19	•	•	–	12069604
0	•	•	–	12069616
16	•	•	–	12069632
–	•	•	–	12069648
993	•	•	–	12069656
12	•	•	–	12069665
1	•	•	–	12069680
7	•	•	–	12069688
2	•	•	–	12069696
<b>926</b>	•	•	<b>–</b>	<b>12070000</b>
4	•	•	–	12070008
8	•	•	–	12070028
2	•	•	–	12070052
25	•	•	–	12070060
9	•	•	–	12070096
59	•	•	–	12070125
5	•	•	–	12070145
20	•	•	–	12070149
51	•	•	–	12070153
61	•	•	–	12070173
36	•	•	–	12070222
25	•	•	–	12070236
20	•	•	–	12070241
213	•	•	–	12070244
44	•	•	–	12070246
10	•	•	–	12070266
5	•	•	–	12070280
27	•	•	–	12070296
9	•	•	–	12070300
104	•	•	–	12070302
20	•	•	–	12070316
24	•	•	–	12070325
77	•	•	–	12070348

**13 Fläche für Gewässer in Brandenburg am 31.12.2023 nach Nutzungsart und regionaler Gliederung (1.1)**

Schlüssel- nummer	Kreisfreie Stadt Landkreis Gemeinde	Boden- fläche insgesamt	Darunter			
			Gewässer	davon		
				Fließgewässer		Hafen- becken
				zusammen	darunter	
					Kanal	
			40 000 000	41 000 000	41 020 000	42 000 000
Hektar						
12070393	Triglitz.....	3 182	30	23	•	–
12070416	Weisen.....	1 563	16	15	•	–
12070424	Wittenberge.....	5 063	429	362	•	5
<b>12071000</b>	<b>Spree-Neiße .....</b>	<b>165 700</b>	<b>4 831</b>	<b>1 183</b>	<b>•</b>	<b>–</b>
12071028	Briesen.....	913	15	14	•	–
12071032	Burg (Spreewald).....	3 526	123	117	•	–
12071041	Dissen-Striesow.....	1 998	54	49	•	–
12071044	Döbern.....	1 579	61	2	•	–
12071052	Drachhausen.....	3 840	25	23	•	–
12071057	Drebkau.....	14 390	293	70	•	–
12071060	Drehnow.....	1 097	17	17	•	–
12071074	Felixsee.....	3 552	82	7	•	–
12071076	Forst (Lausitz).....	11 069	347	130	•	–
12071153	Groß Schacksdorf-Simmersdorf....	2 517	112	17	•	–
12071160	Guben.....	4 399	95	56	•	–
12071164	Guhrow.....	668	9	8	•	–
12071176	Heinersbrück.....	2 398	18	18	•	–
12071189	Jämlitz-Klein Döben.....	2 872	11	10	•	–
12071193	Jänschwalde.....	8 237	70	46	•	–
12071244	Kolkwitz.....	10 467	297	94	•	–
12071294	Neiße-Malxetal.....	8 257	104	44	•	–
12071301	Neuhausen/Spree.....	13 423	622	110	•	–
12071304	Peitz.....	1 349	45	27	•	–
12071337	Schenkendöbern.....	21 505	373	64	•	–
12071341	Schmogrow-Fehrow.....	3 042	57	55	•	–
12071372	Spremberg.....	20 232	485	63	•	–
12071384	Tauer.....	4 222	40	8	•	–
12071386	Teichland.....	3 517	1 142	33	•	–
12071392	Tschernitz.....	1 326	48	8	•	–
12071401	Turnow-Preilack.....	3 802	13	13	•	–
12071408	Welzow.....	3 957	19	13	•	–
12071412	Werben.....	2 502	49	49	•	–
12071414	Wiesengrund.....	5 044	205	20	•	–
<b>12072000</b>	<b>Teltow-Fläming .....</b>	<b>210 420</b>	<b>3 480</b>	<b>1 242</b>	<b>•</b>	<b>0</b>
12072002	Am Mellensee.....	10 468	433	56	•	–
12072014	Baruth/Mark.....	23 383	106	90	•	–
12072017	Blankenfelde-Mahlow.....	5 517	37	32	•	–
12072053	Dahme/Mark.....	16 257	49	36	•	–
12072055	Dahmetal.....	4 156	19	19	•	–
12072120	Großbeeren.....	5 189	70	56	•	–
12072157	Ihlow.....	4 769	30	23	•	–
12072169	Jüterbog.....	17 648	78	66	•	–
12072232	Luckenwalde.....	4 661	50	46	•	–
12072240	Ludwigsfelde.....	10 999	300	114	•	–
12072297	Niedergörsdorf.....	20 577	42	18	•	–
12072298	Niederer Fläming.....	18 613	79	74	•	–
12072312	Nuthe-Urstromtal.....	34 129	373	296	•	–
12072340	Rangsdorf.....	3 379	353	29	•	0
12072426	Trebbin.....	12 636	687	195	•	–

Darunter				Schlüssel- nummer
davon				
stehendes Gewässer			Meer	
zusammen	darunter Stausee			
	zusammen	darunter		
		Speicher- becken		
43 000 000	43 010 100	43 010 101	44 000 000	
Hektar				

6	•	•	–	12070393
1	•	•	–	12070416
61	•	•	–	12070424
<b>3 649</b>	<b>•</b>	<b>•</b>	<b>–</b>	<b>12071000</b>
1	•	•	–	12071028
6	•	•	–	12071032
5	•	•	–	12071041
59	•	•	–	12071044
2	•	•	–	12071052
223	•	•	–	12071057
0	•	•	–	12071060
75	•	•	–	12071074
217	•	•	–	12071076
96	•	•	–	12071153
40	•	•	–	12071160
1	•	•	–	12071164
0	•	•	–	12071176
1	•	•	–	12071189
25	•	•	–	12071193
204	•	•	–	12071244
60	•	•	–	12071294
512	•	•	–	12071301
18	•	•	–	12071304
309	•	•	–	12071337
2	•	•	–	12071341
423	•	•	–	12071372
32	•	•	–	12071384
1 110	•	•	–	12071386
40	•	•	–	12071392
–	•	•	–	12071401
6	•	•	–	12071408
0	•	•	–	12071412
184	•	•	–	12071414
<b>2 238</b>	<b>•</b>	<b>•</b>	<b>–</b>	<b>12072000</b>
377	•	•	–	12072002
16	•	•	–	12072014
5	•	•	–	12072017
13	•	•	–	12072053
0	•	•	–	12072055
14	•	•	–	12072120
7	•	•	–	12072157
12	•	•	–	12072169
3	•	•	–	12072232
186	•	•	–	12072240
24	•	•	–	12072297
5	•	•	–	12072298
77	•	•	–	12072312
324	•	•	–	12072340
492	•	•	–	12072426

**13 Fläche für Gewässer in Brandenburg am 31.12.2023 nach Nutzungsart und regionaler Gliederung (1.1)**

Schlüssel- nummer	Kreisfreie Stadt Landkreis Gemeinde	Boden- fläche insgesamt	Darunter			
			Gewässer	davon		
				Fließgewässer		Hafen- becken
				zusammen	darunter	
					Kanal	
			40 000 000	41 000 000	41 020 000	42 000 000
Hektar						
12072477	Zossen.....	18 038	777	93	•	0
<b>12073000</b>	<b>Uckermark .....</b>	<b>307 702</b>	<b>14 565</b>	<b>2 181</b>	<b>•</b>	<b>10</b>
12073008	Angermünde.....	32 424	1 522	167	•	–
12073069	Boitzenburger Land.....	21 738	1 422	39	•	–
12073085	Brüssow.....	10 181	228	27	•	–
12073093	Carmzow-Wallmow.....	3 206	105	2	•	–
12073097	Casekow.....	9 426	56	22	•	–
12073157	Flieth-Stegelitz.....	4 691	278	11	•	–
12073189	Gartz (Oder).....	6 188	265	228	•	–
12073201	Gerswalde.....	9 706	310	20	•	–
12073216	Göritz.....	2 555	33	14	•	–
12073225	Gramzow.....	6 620	161	37	•	–
12073261	Grünow.....	3 492	66	4	•	–
12073309	Hohenselchow-Groß Pinnow.....	4 150	23	16	•	–
12073384	Lychen.....	11 198	1 045	22	•	–
12073393	Mescherin.....	3 104	89	48	•	–
12073396	Milmersdorf.....	6 356	343	15	•	–
12073404	Mittenwalde.....	2 307	56	4	•	–
12073429	Nordwestuckermark.....	25 432	1 245	46	•	–
12073430	Oberuckersee.....	8 496	1 094	16	•	–
12073440	Pinnow.....	1 294	14	0	•	–
12073452	Prenzlau.....	14 297	1 337	100	•	–
12073458	Randowtal.....	6 419	142	45	•	–
12073490	Schenkenberg.....	3 016	59	7	•	–
12073520	Schönfeld.....	2 926	56	1	•	–
12073532	Schwedt/Oder.....	36 074	1 727	1 079	•	9
12073565	Tantow.....	3 547	31	8	•	–
12073569	Temmen-Ringenwalde.....	6 331	365	13	•	–
12073572	Templin.....	37 959	2 066	89	•	0
12073578	Uckerfelde.....	4 627	82	2	•	–
12073579	Uckerland.....	16 722	307	77	•	–
12073645	Zichow.....	3 222	35	23	•	–
<b>12000000</b>	<b>Land Brandenburg</b>	<b>2 965 436</b>	<b>103 015</b>	<b>33 976</b>	<b>•</b>	<b>73</b>



Darunter				Schlüssel- nummer
davon				
stehendes Gewässer			Meer	
zusammen	darunter Stausee			
	zusammen	darunter		
		Speicher- becken		
43 000 000	43 010 100	43 010 101	44 000 000	
Hektar				

684	•	•	–	12072477
<b>12 374</b>	•	•	<b>–</b>	<b>12073000</b>
1 356	•	•	–	12073008
1 383	•	•	–	12073069
202	•	•	–	12073085
103	•	•	–	12073093
34	•	•	–	12073097
267	•	•	–	12073157
37	•	•	–	12073189
290	•	•	–	12073201
19	•	•	–	12073216
124	•	•	–	12073225
63	•	•	–	12073261
7	•	•	–	12073309
1 023	•	•	–	12073384
41	•	•	–	12073393
329	•	•	–	12073396
52	•	•	–	12073404
1 199	•	•	–	12073429
1 078	•	•	–	12073430
13	•	•	–	12073440
1 238	•	•	–	12073452
97	•	•	–	12073458
53	•	•	–	12073490
54	•	•	–	12073520
639	•	•	–	12073532
23	•	•	–	12073565
353	•	•	–	12073569
1 976	•	•	–	12073572
79	•	•	–	12073578
231	•	•	–	12073579
13	•	•	–	12073645
<b>68 966</b>	•	•	<b>–</b>	<b>12000000</b>

**14 Anteile der Fläche für Gewässer in Brandenburg am 31.12.2023 nach Nutzungsart und regionaler Gliederung (3.1)**

Schlüssel- nummer	Kreisfreie Stadt Landkreis Gemeinde	Boden- fläche insgesamt	Darunter			
			Gewässer	davon		
				Fließgewässer		Hafen- becken
				zusammen	darunter	
					Kanal	
			40 000 000	41 000 000	41 020 000	42 000 000
		Hektar	Prozent			
12051000	Brandenburg an der Havel.....	22 973	16,3	3,1	•	0,0
12052000	Cottbus.....	16 561	5,1	1,4	•	–
12053000	Frankfurt (Oder).....	14 785	3,5	1,3	•	0,0
12054000	Potsdam.....	18 824	10,9	8,4	•	0,0
<b>12060000</b>	<b>Barnim.....</b>	<b>147 958</b>	<b>4,8</b>	<b>0,8</b>	<b>•</b>	<b>0,0</b>
12060005	Ahrensfelde.....	5 791	1,5	0,2	•	–
12060012	Althüttendorf.....	1 880	4,4	0,4	•	–
12060020	Bernau bei Berlin.....	10 419	0,6	0,2	•	–
12060024	Biesenthal.....	6 092	4,4	0,4	•	–
12060034	Breydin.....	3 531	0,5	0,3	•	–
12060036	Britz.....	1 550	0,8	0,4	•	–
12060045	Chorin.....	12 205	12,5	0,4	•	–
12060052	Eberswalde.....	9 363	3,4	1,4	•	0,0
12060068	Friedrichswalde.....	4 508	8,3	0,4	•	–
12060092	Hohenfinow.....	2 184	1,0	0,6	•	–
12060100	Joachimsthal.....	12 168	14,5	0,1	•	–
12060128	Liepe.....	1 085	9,0	7,3	•	–
12060149	Lunow-Stolzenhagen.....	3 391	7,9	6,2	•	0,0
12060154	Marienwerder.....	4 032	4,5	2,4	•	0,0
12060161	Melchow.....	1 659	1,1	0,5	•	–
12060172	Niederfinow.....	1 329	5,8	5,7	•	–
12060176	Oderberg.....	3 612	5,6	2,3	•	–
12060181	Panketal.....	2 586	0,6	0,6	•	–
12060185	Parsteinsee.....	1 706	1,9	0,2	•	–
12060192	Rüdnitz.....	1 392	0,7	0,4	•	–
12060198	Schorfheide.....	23 817	2,9	0,6	•	–
12060250	Sydower Fließ.....	3 239	0,2	0,1	•	–
12060269	Wandlitz.....	16 283	4,6	0,5	•	0,0
12060280	Werneuchen.....	11 702	1,4	0,2	•	–
12060296	Ziethen.....	2 436	1,3	0,3	•	–
<b>12061000</b>	<b>Dahme-Spreewald .....</b>	<b>227 450</b>	<b>4,1</b>	<b>1,5</b>	<b>•</b>	<b>0,0</b>
12061005	Alt Zauche-Wußwerk.....	3 331	2,6	2,4	•	–
12061017	Bersteland.....	2 950	1,0	1,0	•	–
12061020	Bestensee.....	3 805	13,8	0,2	•	–
12061061	Byhleguhre-Byhlen.....	3 580	5,6	1,1	•	–
12061097	Drahnsdorf.....	2 694	0,8	0,8	•	–
12061112	Eichwalde.....	279	1,7	1,7	•	–
12061164	Golßen.....	6 366	2,4	1,0	•	–
12061192	Groß Köris.....	6 902	7,1	1,8	•	0,0
12061216	Halbe.....	7 802	1,3	0,5	•	–
12061217	Heidesee.....	13 567	8,9	1,0	•	0,0
12061219	Heideblick.....	16 657	0,7	0,4	•	–
12061224	Jamlitz.....	4 342	2,9	1,1	•	–
12061244	Kasel-Golzig.....	3 439	0,7	0,7	•	–
12061260	Königs Wusterhausen.....	9 604	8,8	4,6	•	0,0
12061265	Krausnick-Groß Wasserburg.....	5 479	1,5	1,5	•	–
12061308	Lieberose.....	7 303	1,0	0,9	•	–
12061316	Lübben (Spreewald).....	12 085	2,8	1,8	•	0,0

Darunter				Schlüssel- nummer
davon				
stehendes Gewässer			Meer	
zusammen	darunter Stausee			
	zusammen	darunter		
		Speicher- becken		
43 000 000	43 010 100	43 010 101	44 000 000	
Prozent				

13,2	•	•	–	12051000
3,7	•	•	–	12052000
2,2	•	•	–	12053000
2,5	•	•	–	12054000
<b>4,0</b>	<b>•</b>	<b>•</b>	<b>–</b>	<b>12060000</b>
1,3	•	•	–	12060005
4,0	•	•	–	12060012
0,4	•	•	–	12060020
3,9	•	•	–	12060024
0,2	•	•	–	12060034
0,4	•	•	–	12060036
12,1	•	•	–	12060045
1,9	•	•	–	12060052
7,9	•	•	–	12060068
0,4	•	•	–	12060092
14,4	•	•	–	12060100
1,7	•	•	–	12060128
1,7	•	•	–	12060149
2,1	•	•	–	12060154
0,7	•	•	–	12060161
0,1	•	•	–	12060172
3,3	•	•	–	12060176
0,0	•	•	–	12060181
1,7	•	•	–	12060185
0,3	•	•	–	12060192
2,3	•	•	–	12060198
0,0	•	•	–	12060250
4,1	•	•	–	12060269
1,2	•	•	–	12060280
0,9	•	•	–	12060296
<b>2,6</b>	<b>•</b>	<b>•</b>	<b>–</b>	<b>12061000</b>
0,2	•	•	–	12061005
0,0	•	•	–	12061017
13,5	•	•	–	12061020
4,5	•	•	–	12061061
0,1	•	•	–	12061097
–	•	•	–	12061112
1,4	•	•	–	12061164
5,3	•	•	–	12061192
0,8	•	•	–	12061216
7,9	•	•	–	12061217
0,3	•	•	–	12061219
1,8	•	•	–	12061224
0,1	•	•	–	12061244
4,2	•	•	–	12061260
0,0	•	•	–	12061265
0,1	•	•	–	12061308
1,0	•	•	–	12061316

**14 Anteile der Fläche für Gewässer in Brandenburg am 31.12.2023 nach Nutzungsart und regionaler Gliederung (3.1)**

Schlüssel- nummer	Kreisfreie Stadt Landkreis Gemeinde	Boden- fläche insgesamt	Darunter			
			Gewässer	davon		
				Fließgewässer		Hafen- becken
				zusammen	darunter	
					Kanal	
			40 000 000	41 000 000	41 020 000	42 000 000
		Hektar	Prozent			
12061320	Luckau.....	20 744	4,6	0,6	•	0,0
12061328	Märkisch Buchholz.....	2 486	10,7	1,5	•	–
12061329	Märkische Heide.....	21 155	3,3	0,8	•	–
12061332	Mittenwalde.....	9 913	3,2	1,1	•	–
12061344	Münchehofe.....	6 232	0,5	0,4	•	–
12061352	Neu Zauche.....	3 904	2,3	0,7	•	–
12061405	Rietzneuendorf-Staakow.....	2 811	0,8	0,8	•	–
12061428	Schlepzig.....	3 065	6,8	3,5	•	–
12061433	Schönefeld.....	8 162	0,7	0,4	•	–
12061435	Schönwald.....	4 494	0,4	0,3	•	–
12061444	Schulzendorf.....	910	1,2	1,2	•	–
12061448	Schwerin.....	671	19,0	11,8	•	0,0
12061450	Schwiebichsee.....	13 141	9,9	7,4	•	–
12061470	Spreewaldheide.....	3 616	1,7	0,3	•	–
12061471	Steinreich.....	4 196	0,1	0,0	•	–
12061476	Straupitz.....	2 171	1,8	1,6	•	0,0
12061492	Teupitz.....	4 816	9,1	0,2	•	–
12061510	Unterspreewald.....	2 602	2,5	2,5	•	–
12061540	Wildau.....	911	2,8	2,6	•	–
12061572	Zeuthen.....	1 268	10,5	7,3	•	–
<b>12062000</b>	<b>Elbe-Elster .....</b>	<b>189 918</b>	<b>1,8</b>	<b>1,0</b>	<b>•</b>	<b>0,0</b>
12062024	Bad Liebenwerda.....	13 888	3,0	1,2	•	–
12062088	Crinitz.....	2 195	0,4	0,3	•	–
12062092	Doberlug-Kirchhain.....	15 036	1,2	0,7	•	–
12062124	Elsterwerda.....	4 050	1,7	1,6	•	–
12062128	Falkenberg/Elster.....	8 216	1,7	1,1	•	–
12062134	Fichtwald.....	3 176	0,9	0,7	•	–
12062140	Finsterwalde.....	7 752	3,0	0,2	•	–
12062177	Gorden-Staupitz.....	2 851	2,5	0,8	•	–
12062196	Gröden.....	2 214	2,5	2,3	•	–
12062208	Großthiemig.....	2 010	2,2	1,7	•	–
12062219	Heideland.....	3 174	1,2	0,5	•	–
12062224	Herzberg (Elster).....	14 901	1,8	1,6	•	–
12062232	Hirschfeld.....	2 046	2,9	2,8	•	–
12062237	Hohenbucko.....	4 304	0,3	0,2	•	–
12062240	Hohenleipisch.....	3 506	4,0	0,4	•	–
12062282	Kremitzau.....	2 359	1,3	1,3	•	–
12062289	Lebusa.....	3 379	1,3	0,4	•	–
12062293	Lichterfeld-Schacksdorf.....	4 026	0,2	0,2	•	–
12062333	Massen-Niederlausitz.....	7 608	0,5	0,4	•	–
12062336	Merzdorf.....	1 280	1,9	1,8	•	–
12062341	Mühlberg/Elbe.....	8 920	2,2	1,4	•	0,1
12062372	Plessa.....	5 274	3,4	1,9	•	–
12062410	Röderland.....	4 626	2,2	1,7	•	–
12062417	Rückersdorf.....	2 471	3,2	0,8	•	–
12062425	Sallgast.....	4 223	1,3	0,8	•	–
12062440	Schilda.....	869	0,7	0,7	•	–
12062445	Schlieben.....	7 865	0,9	0,8	•	–
12062453	Schönborn.....	3 883	3,2	1,2	•	–

Darunter				Schlüssel- nummer
davon				
stehendes Gewässer			Meer	
zusammen	darunter Stausee			
	zusammen	darunter		
		Speicher- becken		
43 000 000	43 010 100	43 010 101	44 000 000	
Prozent				

4,0	•	•	–	12061320
9,3	•	•	–	12061328
2,5	•	•	–	12061329
2,1	•	•	–	12061332
0,0	•	•	–	12061344
1,6	•	•	–	12061352
0,0	•	•	–	12061405
3,2	•	•	–	12061428
0,2	•	•	–	12061433
0,0	•	•	–	12061435
0,0	•	•	–	12061444
7,2	•	•	–	12061448
2,4	•	•	–	12061450
1,4	•	•	–	12061470
0,1	•	•	–	12061471
0,1	•	•	–	12061476
9,0	•	•	–	12061492
0,0	•	•	–	12061510
0,2	•	•	–	12061540
3,2	•	•	–	12061572
<b>0,8</b>	•	•	–	<b>12062000</b>
1,8	•	•	–	12062024
0,1	•	•	–	12062088
0,5	•	•	–	12062092
0,1	•	•	–	12062124
0,5	•	•	–	12062128
0,1	•	•	–	12062134
2,8	•	•	–	12062140
1,8	•	•	–	12062177
0,3	•	•	–	12062196
0,5	•	•	–	12062208
0,7	•	•	–	12062219
0,1	•	•	–	12062224
0,1	•	•	–	12062232
0,0	•	•	–	12062237
3,6	•	•	–	12062240
0,0	•	•	–	12062282
0,9	•	•	–	12062289
0,0	•	•	–	12062293
0,1	•	•	–	12062333
0,0	•	•	–	12062336
0,8	•	•	–	12062341
1,5	•	•	–	12062372
0,5	•	•	–	12062410
2,4	•	•	–	12062417
0,5	•	•	–	12062425
–	•	•	–	12062440
0,1	•	•	–	12062445
2,0	•	•	–	12062453

**14 Anteile der Fläche für Gewässer in Brandenburg am 31.12.2023 nach Nutzungsart und regionaler Gliederung (3.1)**

Schlüssel- nummer	Kreisfreie Stadt Landkreis Gemeinde	Boden- fläche insgesamt	Darunter			
			Gewässer	davon		
				Fließgewässer		Hafen- becken
				zusammen	darunter	
					Kanal	
			40 000 000	41 000 000	41 020 000	42 000 000
		Hektar	Prozent			
12062461	Schönnewalde.....	15 616	0,9	0,8	•	–
12062464	Schraden.....	1 649	1,5	1,5	•	–
12062469	Sonnenwalde.....	11 929	1,5	0,8	•	–
12062492	Tröbitz.....	1 059	7,5	1,1	•	–
12062500	Uebigau-Wahrenbrück.....	13 561	2,1	1,7	•	–
<b>12063000</b>	<b>Havelland .....</b>	<b>172 731</b>	<b>3,0</b>	<b>2,0</b>	<b>•</b>	<b>0,0</b>
12063036	Brieselang.....	4 426	2,5	1,8	•	–
12063056	Dallgow-Döberitz.....	6 654	0,4	0,3	•	–
12063080	Falkensee.....	4 334	2,4	0,8	•	–
12063088	Friesack.....	8 403	1,3	1,2	•	–
12063094	Gollenberg.....	3 051	1,1	1,1	•	–
12063112	Großderschau.....	2 015	3,0	3,0	•	–
12063134	Havelaue.....	7 480	11,2	3,1	•	–
12063142	Wiesenaue.....	4 693	1,1	1,1	•	–
12063148	Ketzin/Havel.....	9 365	10,7	5,4	•	0,0
12063161	Kleßen-Görne.....	4 218	3,8	1,6	•	–
12063165	Kotzen.....	4 287	2,4	1,9	•	–
12063186	Märkisch Luch.....	7 153	1,4	1,1	•	–
12063189	Milower Land.....	16 133	2,6	2,1	•	–
12063202	Mühlenberge.....	3 962	1,4	1,1	•	–
12063208	Nauen.....	26 815	1,3	1,0	•	–
12063212	Nennhausen.....	8 969	1,4	1,2	•	–
12063228	Paulinenaue.....	3 159	1,2	1,2	•	–
12063240	Pessin.....	2 040	1,3	1,2	•	–
12063244	Premnitz.....	4 627	2,9	2,6	•	0,0
12063252	Rathenow.....	11 310	3,7	2,6	•	0,0
12063256	Retzow.....	1 484	0,7	0,5	•	–
12063260	Rhinow.....	3 167	1,5	1,3	•	–
12063273	Schönwalde-Glien.....	9 735	1,5	1,4	•	–
12063274	Seeblick.....	4 841	11,8	10,2	•	0,0
12063293	Stechow-Ferchesar.....	5 122	2,8	1,7	•	0,0
12063357	Wustermark.....	5 288	1,8	1,6	•	–
<b>12064000</b>	<b>Märkisch-Oderland .....</b>	<b>215 866</b>	<b>2,6</b>	<b>1,1</b>	<b>•</b>	<b>0,0</b>
12064009	Alt Tucheband.....	3 068	1,1	1,0	•	–
12064029	Altlandsberg.....	10 660	0,8	0,3	•	–
12064044	Bad Freienwalde (Oder).....	13 111	3,3	2,5	•	–
12064053	Beiersdorf-Freudenberg.....	2 535	0,1	–	•	–
12064057	Bleyen-Genschmar.....	2 968	8,1	5,7	•	–
12064061	Bliesdorf.....	3 497	1,1	1,1	•	–
12064084	Buckow (Märkische Schweiz).....	1 442	13,3	0,4	•	–
12064125	Falkenberg.....	5 960	1,6	1,0	•	–
12064128	Falkenhagen (Mark).....	2 723	6,0	0,1	•	–
12064130	Fichtenhöhe.....	2 291	1,0	0,2	•	–
12064136	Fredersdorf-Vogelsdorf.....	1 642	1,1	0,7	•	–
12064153	Garzau-Garzin.....	2 610	1,9	0,4	•	–
12064172	Golzow.....	1 729	0,9	0,7	•	–
12064190	Gusow-Platow.....	3 805	2,8	1,0	•	–
12064205	Heckelberg-Brunow.....	3 578	0,4	0,0	•	–

Darunter				Schlüssel- nummer
davon				
stehendes Gewässer			Meer	
zusammen	darunter Stausee			
	zusammen	darunter		
		Speicher- becken		
43 000 000	43 010 100	43 010 101	44 000 000	
Prozent				

0,2	•	•	–	12062461
–	•	•	–	12062464
0,7	•	•	–	12062469
6,3	•	•	–	12062492
0,4	•	•	–	12062500
<b>1,1</b>	<b>•</b>	<b>•</b>	<b>–</b>	<b>12063000</b>
0,7	•	•	–	12063036
0,0	•	•	–	12063056
1,6	•	•	–	12063080
0,0	•	•	–	12063088
0,0	•	•	–	12063094
0,0	•	•	–	12063112
8,1	•	•	–	12063134
0,0	•	•	–	12063142
5,3	•	•	–	12063148
2,2	•	•	–	12063161
0,5	•	•	–	12063165
0,3	•	•	–	12063186
0,5	•	•	–	12063189
0,3	•	•	–	12063202
0,4	•	•	–	12063208
0,2	•	•	–	12063212
0,0	•	•	–	12063228
0,1	•	•	–	12063240
0,3	•	•	–	12063244
1,0	•	•	–	12063252
0,2	•	•	–	12063256
0,2	•	•	–	12063260
0,1	•	•	–	12063273
1,6	•	•	–	12063274
1,0	•	•	–	12063293
0,1	•	•	–	12063357
<b>1,5</b>	<b>•</b>	<b>•</b>	<b>–</b>	<b>12064000</b>
0,1	•	•	–	12064009
0,6	•	•	–	12064029
0,8	•	•	–	12064044
0,1	•	•	–	12064053
2,4	•	•	–	12064057
0,1	•	•	–	12064061
13,0	•	•	–	12064084
0,6	•	•	–	12064125
5,9	•	•	–	12064128
0,8	•	•	–	12064130
0,4	•	•	–	12064136
1,4	•	•	–	12064153
0,2	•	•	–	12064172
1,9	•	•	–	12064190
0,4	•	•	–	12064205

**14 Anteile der Fläche für Gewässer in Brandenburg am 31.12.2023 nach Nutzungsart und regionaler Gliederung (3.1)**

Schlüssel- nummer	Kreisfreie Stadt Landkreis Gemeinde	Boden- fläche insgesamt	Darunter			
			Gewässer	davon		
				Fließgewässer		Hafen- becken
				zusammen	darunter	
					Kanal	
			40 000 000	41 000 000	41 020 000	42 000 000
		Hektar	Prozent			
12064222	Höhenland.....	5 395	0,8	0,0	•	–
12064227	Hoppegarten.....	3 198	1,7	0,5	•	–
12064266	Küstriner Vorland.....	4 652	4,4	3,1	•	–
12064268	Lebus.....	5 442	3,4	3,1	•	–
12064274	Letschin.....	14 221	3,3	3,2	•	–
12064288	Lietzen.....	2 925	5,4	0,1	•	–
12064290	Lindendorf.....	4 014	1,3	1,2	•	–
12064303	Märkische Höhe.....	3 426	2,1	0,3	•	–
12064317	Müncheberg.....	15 229	2,1	0,2	•	–
12064336	Neuenhagen bei Berlin.....	1 961	0,6	0,4	•	–
12064340	Neuhardenberg.....	7 813	5,7	0,6	•	–
12064349	Neulewin.....	4 100	3,0	2,9	•	–
12064365	Neutrebbin.....	3 676	0,9	0,8	•	–
12064370	Oberbarnim.....	5 272	0,7	0,1	•	–
12064371	Oderaue.....	6 591	3,6	3,5	•	–
12064380	Petershagen/Eggersdorf.....	1 763	0,7	0,5	•	–
12064388	Podelzig.....	2 523	0,7	0,7	•	–
12064393	Prötzel.....	8 609	1,2	0,1	•	–
12064408	Rehfelde.....	4 651	0,7	0,5	•	–
12064417	Reichenow-Möglin.....	2 282	1,5	0,0	•	–
12064420	Reitwein.....	2 390	5,0	4,6	•	–
12064428	Rüdersdorf bei Berlin.....	7 039	5,8	0,5	•	0,0
12064448	Seelow.....	4 273	1,3	1,3	•	–
12064472	Strausberg.....	6 794	5,3	0,2	•	–
12064480	Treplin.....	1 135	0,5	0,4	•	–
12064482	Vierlinden.....	6 974	1,6	0,5	•	–
12064484	Waldsiedersdorf.....	1 557	7,7	0,3	•	–
12064512	Wriezen.....	9 514	0,8	0,5	•	–
12064538	Zechin.....	2 785	1,1	0,8	•	–
12064539	Zeschdorf.....	4 044	4,0	0,1	•	–
<b>12065000</b>	<b>Oberhavel .....</b>	<b>180 818</b>	<b>3,6</b>	<b>1,2</b>	<b>•</b>	<b>0,0</b>
12065036	Birkenwerder.....	1 812	1,2	0,8	•	–
12065084	Fürstenberg/Havel.....	21 385	7,1	0,8	•	0,0
12065096	Gliencke/Nordbahn.....	461	0,5	0,4	•	–
12065100	Gransee.....	12 168	4,1	0,9	•	–
12065117	Großwoltersdorf.....	5 266	1,2	0,6	•	–
12065136	Hennigsdorf.....	3 148	7,6	3,3	•	0,1
12065144	Hohen Neuendorf.....	4 856	1,1	0,9	•	0,0
12065165	Kremmen.....	20 954	1,8	1,4	•	–
12065180	Leegebruch.....	645	2,9	1,9	•	–
12065193	Liebenwalde.....	14 214	3,4	2,3	•	0,0
12065198	Löwenberger Land.....	24 543	2,1	0,9	•	–
12065225	Mühlenbecker Land.....	5 265	3,0	0,8	•	–
12065251	Oberkrämer.....	10 362	1,6	0,8	•	–
12065256	Oranienburg.....	16 369	2,5	1,6	•	0,0
12065276	Schönermark.....	1 191	0,9	0,7	•	–
12065301	Sonnenberg.....	5 057	3,5	0,8	•	–
12065310	Stechlin.....	8 473	9,6	0,2	•	–
12065332	Velten.....	2 342	2,5	1,8	•	0,1



Darunter				Schlüssel- nummer
davon				
stehendes Gewässer			Meer	
zusammen	darunter Stausee			
	zusammen	darunter		
		Speicher- becken		
43 000 000	43 010 100	43 010 101	44 000 000	
Prozent				

0,7	•	•	–	12064222
1,2	•	•	–	12064227
1,2	•	•	–	12064266
0,3	•	•	–	12064268
0,2	•	•	–	12064274
5,3	•	•	–	12064288
0,1	•	•	–	12064290
1,8	•	•	–	12064303
1,9	•	•	–	12064317
0,2	•	•	–	12064336
5,0	•	•	–	12064340
0,1	•	•	–	12064349
0,1	•	•	–	12064365
0,5	•	•	–	12064370
0,1	•	•	–	12064371
0,3	•	•	–	12064380
0,1	•	•	–	12064388
1,1	•	•	–	12064393
0,2	•	•	–	12064408
1,4	•	•	–	12064417
0,5	•	•	–	12064420
5,3	•	•	–	12064428
0,0	•	•	–	12064448
5,1	•	•	–	12064472
0,1	•	•	–	12064480
1,2	•	•	–	12064482
7,4	•	•	–	12064484
0,3	•	•	–	12064512
0,3	•	•	–	12064538
3,9	•	•	–	12064539
<b>2,5</b>	•	•	–	<b>12065000</b>
0,4	•	•	–	12065036
6,3	•	•	–	12065084
0,1	•	•	–	12065096
3,2	•	•	–	12065100
0,6	•	•	–	12065117
4,1	•	•	–	12065136
0,2	•	•	–	12065144
0,4	•	•	–	12065165
1,0	•	•	–	12065180
1,1	•	•	–	12065193
1,2	•	•	–	12065198
2,2	•	•	–	12065225
0,8	•	•	–	12065251
0,9	•	•	–	12065256
0,2	•	•	–	12065276
2,7	•	•	–	12065301
9,4	•	•	–	12065310
0,7	•	•	–	12065332

**14 Anteile der Fläche für Gewässer in Brandenburg am 31.12.2023 nach Nutzungsart und regionaler Gliederung (3.1)**

Schlüssel- nummer	Kreisfreie Stadt Landkreis Gemeinde	Boden- fläche insgesamt	Darunter			
			Gewässer	davon		
				Fließgewässer		Hafen- becken
				zusammen	darunter	
					Kanal	
			40 000 000	41 000 000	41 020 000	42 000 000
		Hektar	Prozent			
12065356	Zehdenick.....	22 306	4,6	1,4	•	0,0
<b>12066000</b>	<b>Oberspreewald-Lausitz .....</b>	<b>122 348</b>	<b>6,9</b>	<b>1,0</b>	<b>•</b>	<b>0,0</b>
12066008	Altdöbern.....	6 154	15,2	0,8	•	–
12066041	Bronkow.....	3 854	0,8	0,7	•	–
12066052	Calau.....	16 349	4,1	0,4	•	–
12066064	Frauendorf.....	2 083	1,9	0,6	•	–
12066104	Großkmehlen.....	1 388	1,7	1,6	•	–
12066112	Großräschen.....	8 186	6,3	0,6	•	0,0
12066116	Grünewald.....	1 345	1,6	1,0	•	–
12066120	Guteborn.....	1 669	4,0	1,0	•	–
12066124	Hermsdorf.....	3 303	3,0	1,1	•	–
12066132	Hohenbocka.....	1 560	2,3	0,7	•	–
12066168	Kroppen.....	1 525	5,9	1,4	•	–
12066176	Lauchhammer.....	8 930	4,5	0,7	•	–
12066188	Lindenau.....	1 117	3,5	0,9	•	–
12066196	Lübbenau/Spreewald.....	13 951	6,0	2,2	•	0,0
12066202	Luckaitztal.....	4 191	2,5	1,3	•	–
12066226	Neu-Seeland.....	3 799	5,3	0,4	•	–
12066228	Neupetershain.....	1 880	0,2	0,1	•	–
12066240	Ortrand.....	736	1,5	1,1	•	–
12066272	Ruhland.....	3 722	1,5	1,3	•	–
12066285	Schipkau.....	6 894	3,1	0,4	•	–
12066292	Schwarzbach.....	1 584	1,5	1,5	•	–
12066296	Schwarzheide.....	3 344	5,6	0,8	•	–
12066304	Senftenberg.....	12 756	23,7	0,7	•	0,0
12066316	Tettau.....	884	1,3	1,3	•	–
12066320	Vetschau/Spreewald.....	11 142	7,1	1,3	•	0,0
<b>12067000</b>	<b>Oder-Spree .....</b>	<b>225 676</b>	<b>3,7</b>	<b>1,0</b>	<b>•</b>	<b>0,0</b>
12067024	Bad Saarow.....	5 036	25,2	0,1	•	–
12067036	Beeskow.....	7 790	2,2	1,5	•	0,0
12067040	Berkenbrück.....	1 784	8,5	1,3	•	–
12067072	Briesen (Mark).....	11 167	2,4	0,9	•	–
12067076	Brieskow-Finkenheerd.....	1 361	7,3	1,4	•	–
12067112	Diensdorf-Radlow.....	935	0,1	0,1	•	–
12067120	Eisenhüttenstadt.....	6 347	7,6	5,2	•	0,2
12067124	Erkner.....	1 653	7,8	0,9	•	0,0
12067137	Friedland.....	17 415	3,3	0,5	•	–
12067144	Fürstenwalde/Spree.....	7 067	2,1	1,5	•	0,0
12067173	Gosen-Neu Zittau.....	1 526	2,3	2,2	•	–
12067180	Groß Lindow.....	1 539	4,3	4,2	•	–
12067201	Grünheide (Mark).....	12 690	3,5	0,5	•	0,0
12067205	Grunow-Dammendorf.....	4 513	0,9	0,1	•	–
12067237	Jacobsdorf.....	5 058	0,5	0,3	•	–
12067288	Langewahl.....	1 345	1,7	1,5	•	–
12067292	Lawitz.....	607	0,6	0,6	•	–
12067324	Mixdorf.....	1 322	0,2	0,2	•	–
12067336	Müllrose.....	6 923	3,3	0,7	•	0,0
12067338	Neißemünde.....	4 228	2,6	2,4	•	–

Darunter				Schlüssel- nummer
davon				
stehendes Gewässer			Meer	
zusammen	darunter Stausee			
	zusammen	darunter		
		Speicher- becken		
43 000 000	43 010 100	43 010 101	44 000 000	
Prozent				

3,2	•	•	–	12065356
<b>5,9</b>	•	•	–	<b>12066000</b>
14,3	•	•	–	12066008
0,1	•	•	–	12066041
3,6	•	•	–	12066052
1,3	•	•	–	12066064
0,0	•	•	–	12066104
5,6	•	•	–	12066112
0,6	•	•	–	12066116
3,0	•	•	–	12066120
2,0	•	•	–	12066124
1,6	•	•	–	12066132
4,5	•	•	–	12066168
3,8	•	•	–	12066176
2,6	•	•	–	12066188
3,7	•	•	–	12066196
1,2	•	•	–	12066202
4,9	•	•	–	12066226
0,1	•	•	–	12066228
0,4	•	•	–	12066240
0,2	•	•	–	12066272
2,7	•	•	–	12066285
–	•	•	–	12066292
4,8	•	•	–	12066296
23,0	•	•	–	12066304
–	•	•	–	12066316
5,9	•	•	–	12066320
<b>2,8</b>	•	•	–	<b>12067000</b>
25,1	•	•	–	12067024
0,7	•	•	–	12067036
7,2	•	•	–	12067040
1,4	•	•	–	12067072
5,9	•	•	–	12067076
0,0	•	•	–	12067112
2,2	•	•	–	12067120
6,9	•	•	–	12067124
2,9	•	•	–	12067137
0,6	•	•	–	12067144
0,0	•	•	–	12067173
0,2	•	•	–	12067180
3,0	•	•	–	12067201
0,8	•	•	–	12067205
0,2	•	•	–	12067237
0,2	•	•	–	12067288
0,0	•	•	–	12067292
0,0	•	•	–	12067324
2,6	•	•	–	12067336
0,2	•	•	–	12067338

**14 Anteile der Fläche für Gewässer in Brandenburg am 31.12.2023 nach Nutzungsart und regionaler Gliederung (3.1)**

Schlüssel- nummer	Kreisfreie Stadt Landkreis Gemeinde	Boden- fläche insgesamt	Darunter			
			Gewässer	davon		
				Fließgewässer		Hafen- becken
				zusammen	darunter	
					Kanal	
			40 000 000	41 000 000	41 020 000	42 000 000
		Hektar	Prozent			
12067357	Neuzelle.....	13 594	1,2	0,1	•	–
12067397	Ragow-Merz.....	4 375	0,5	0,4	•	–
12067408	Rauen.....	2 159	0,0	–	•	–
12067413	Reichenwalde.....	2 631	1,4	0,0	•	–
12067426	Rietz-Neuendorf.....	18 481	1,2	0,8	•	–
12067438	Schlaubetal.....	5 256	2,9	0,2	•	–
12067440	Schöneiche bei Berlin.....	1 673	0,6	0,5	•	–
12067458	Siehdichum.....	7 362	1,2	0,4	•	–
12067469	Spreehagen.....	13 703	2,1	1,6	•	0,0
12067473	Steinhöfel.....	16 047	1,1	0,3	•	–
12067481	Storkow (Mark).....	18 072	10,5	0,4	•	0,0
12067493	Tauche.....	12 160	5,0	1,3	•	–
12067508	Vogelsang.....	586	1,2	1,1	•	–
12067520	Wendisch Rietz.....	2 507	4,4	0,3	•	0,1
12067528	Wiesenu.....	2 975	5,5	5,3	•	–
12067544	Woltersdorf.....	912	6,0	0,3	•	–
12067552	Ziltendorf.....	2 877	3,5	3,2	•	–
<b>12068000</b>	<b>Ostprignitz-Ruppin .....</b>	<b>252 646</b>	<b>3,3</b>	<b>0,9</b>	<b>•</b>	<b>0,0</b>
12068052	Breddin.....	4 497	1,3	1,3	•	–
12068072	Dabergotz.....	1 266	1,3	0,9	•	–
12068109	Dreetz.....	6 475	3,4	2,1	•	0,0
12068117	Fehrbellin.....	27 045	4,1	2,3	•	–
12068181	Heiligengrabe.....	20 765	1,1	0,7	•	–
12068188	Herzberg (Mark).....	1 873	1,9	1,8	•	–
12068264	Kyritz.....	15 738	4,4	0,8	•	0,0
12068280	Lindow (Mark).....	6 547	8,6	0,5	•	0,0
12068306	Märkisch Linden.....	4 419	0,8	0,7	•	–
12068320	Neuruppin.....	30 519	5,4	0,5	•	0,0
12068324	Neustadt (Dosse).....	7 587	1,7	1,5	•	–
12068353	Rheinsberg.....	32 814	6,6	0,2	•	0,0
12068372	Rüthnick.....	1 769	1,4	1,4	•	–
12068409	Sieversdorf-Hohenofen.....	2 002	1,9	1,7	•	–
12068413	Storbeck-Frankendorf.....	4 269	0,3	0,3	•	–
12068417	Stüdenitz-Schönermark.....	2 435	1,4	1,3	•	–
12068425	Temnitzquell.....	6 576	1,2	0,3	•	–
12068426	Temnitztal.....	5 248	1,8	1,4	•	–
12068437	Vielitzsee.....	2 218	7,1	0,7	•	0,0
12068452	Walsleben.....	3 191	0,8	0,7	•	–
12068468	Wittstock/Dosse.....	42 021	1,1	0,5	•	–
12068477	Wusterhausen/Dosse.....	19 634	2,1	1,1	•	0,0
12068501	Zernitz-Lohm.....	3 737	1,6	1,6	•	–
<b>12069000</b>	<b>Potsdam-Mittelmark .....</b>	<b>259 203</b>	<b>2,5</b>	<b>1,3</b>	<b>•</b>	<b>0,0</b>
12069017	Beelitz.....	18 131	1,2	0,7	•	–
12069018	Beetzsee.....	2 128	4,1	2,0	•	–
12069019	Beetzseeheide.....	3 760	2,2	1,7	•	–
12069020	Bad Belzig.....	23 609	0,4	0,4	•	–
12069028	Bensdorf.....	3 434	2,2	2,2	•	–
12069052	Borkheide.....	676	–	–	•	–

Darunter				Schlüssel- nummer
davon				
stehendes Gewässer			Meer	
zusammen	darunter Stausee			
	zusammen	darunter		
		Speicher- becken		
43 000 000	43 010 100	43 010 101	44 000 000	
Prozent				

1,1	•	•	–	12067357
0,1	•	•	–	12067397
0,0	•	•	–	12067408
1,4	•	•	–	12067413
0,5	•	•	–	12067426
2,7	•	•	–	12067438
0,2	•	•	–	12067440
0,8	•	•	–	12067458
0,5	•	•	–	12067469
0,8	•	•	–	12067473
10,1	•	•	–	12067481
3,7	•	•	–	12067493
0,1	•	•	–	12067508
4,0	•	•	–	12067520
0,2	•	•	–	12067528
5,8	•	•	–	12067544
0,3	•	•	–	12067552
<b>2,4</b>	•	•	–	<b>12068000</b>
0,0	•	•	–	12068052
0,4	•	•	–	12068072
1,2	•	•	–	12068109
1,8	•	•	–	12068117
0,4	•	•	–	12068181
0,0	•	•	–	12068188
3,6	•	•	–	12068264
8,2	•	•	–	12068280
0,1	•	•	–	12068306
4,9	•	•	–	12068320
0,2	•	•	–	12068324
6,3	•	•	–	12068353
0,0	•	•	–	12068372
0,2	•	•	–	12068409
0,1	•	•	–	12068413
0,1	•	•	–	12068417
1,0	•	•	–	12068425
0,4	•	•	–	12068426
6,4	•	•	–	12068437
0,1	•	•	–	12068452
0,7	•	•	–	12068468
0,9	•	•	–	12068477
0,0	•	•	–	12068501
<b>1,2</b>	•	•	–	<b>12069000</b>
0,6	•	•	–	12069017
2,1	•	•	–	12069018
0,5	•	•	–	12069019
0,1	•	•	–	12069020
0,0	•	•	–	12069028
–	•	•	–	12069052

**14 Anteile der Fläche für Gewässer in Brandenburg am 31.12.2023 nach Nutzungsart und regionaler Gliederung (3.1)**

Schlüsselnummer	Kreisfreie Stadt Landkreis Gemeinde	Bodenfläche insgesamt	Darunter			
			Gewässer	davon		
				Fließgewässer		Hafenbecken
				zusammen	darunter	
					Kanal	
			40 000 000	41 000 000	41 020 000	42 000 000
		Hektar	Prozent			
12069056 Borkwalde.....		489	–	–	•	–
12069076 Brück.....		8 619	1,0	0,9	•	–
12069089 Buckautal.....		3 932	0,5	0,4	•	–
12069216 Golzow.....		4 024	0,9	0,9	•	–
12069224 Görzke.....		7 558	0,1	0,1	•	–
12069232 Gräben.....		4 062	0,5	0,4	•	–
12069249 Groß Kreutz (Havel).....		9 935	4,9	4,3	•	0,0
12069270 Havelsee.....		8 197	6,5	3,1	•	–
12069304 Kleinmachnow.....		1 191	2,9	2,9	•	–
12069306 Kloster Lehnin.....		20 092	4,4	0,8	•	–
12069345 Linthe.....		2 979	1,0	0,7	•	–
12069397 Michendorf.....		6 869	1,0	0,4	•	–
12069402 Mühlenfließ.....		5 872	0,4	0,4	•	–
12069448 Niemegk.....		4 511	0,5	0,2	•	–
12069454 Nuthetal.....		4 803	1,5	1,3	•	–
12069460 Päwesin.....		2 365	3,9	2,4	•	–
12069470 Planebruch.....		6 539	0,7	0,7	•	–
12069474 Planetal.....		4 276	1,0	0,6	•	–
12069485 Rabenstein/Fläming.....		7 918	0,1	0,1	•	–
12069537 Rosenau.....		4 974	1,1	1,0	•	–
12069541 Roskow.....		3 926	4,2	3,8	•	–
12069590 Schwielowsee.....		5 829	14,8	5,5	•	0,0
12069596 Seddiner See.....		2 398	8,5	0,0	•	–
12069604 Stahnsdorf.....		4 947	1,4	1,0	•	–
12069616 Teltow.....		2 159	1,5	1,5	•	–
12069632 Treuenbrietzen.....		21 243	0,5	0,5	•	–
12069648 Wenzlow.....		2 054	0,7	0,7	•	–
12069656 Werder (Havel).....		11 712	14,3	5,8	•	–
12069665 Wiesenburg/Mark.....		22 019	0,1	0,1	•	–
12069680 Wollin.....		2 800	0,7	0,7	•	–
12069688 Wusterwitz.....		2 378	5,5	5,2	•	–
12069696 Ziesar.....		6 796	0,7	0,7	•	–
<b>12070000 Prignitz .....</b>		<b>213 858</b>	<b>1,9</b>	<b>1,5</b>	<b>•</b>	<b>0,0</b>
12070008 Bad Wilsnack.....		7 938	1,5	1,4	•	–
12070028 Berge.....		2 661	0,8	0,5	•	–
12070052 Breese.....		2 376	1,0	0,9	•	–
12070060 Cumlosen.....		2 218	9,1	8,0	•	–
12070096 Gerdshagen.....		2 299	0,8	0,4	•	–
12070125 Groß Pankow (Prignitz).....		25 078	0,8	0,6	•	–
12070145 Gültitz-Reetz.....		2 433	0,9	0,7	•	–
12070149 Gumbtow.....		21 315	1,0	0,9	•	–
12070153 Halenbeck-Rohlsdorf.....		3 991	1,8	0,6	•	–
12070173 Karstädt.....		25 353	0,9	0,6	•	–
12070222 Küssernitztal.....		2 038	2,0	0,2	•	–
12070236 Lanz.....		6 035	2,9	2,4	•	–
12070241 Legde/Quitzebel.....		4 182	4,5	4,0	•	–
12070244 Lenzen (Elbe).....		9 620	5,8	3,6	•	0,0
12070246 Lenzerwische.....		4 207	11,9	10,8	•	–
12070266 Marienfließ.....		7 770	0,6	0,5	•	–

Darunter				Schlüssel- nummer
davon				
stehendes Gewässer			Meer	
zusammen	darunter Stausee			
	zusammen	darunter		
		Speicher- becken		
43 000 000	43 010 100	43 010 101	44 000 000	
Prozent				

–	•	•	–	12069056
0,1	•	•	–	12069076
0,0	•	•	–	12069089
0,0	•	•	–	12069216
0,0	•	•	–	12069224
0,1	•	•	–	12069232
0,5	•	•	–	12069249
3,4	•	•	–	12069270
0,0	•	•	–	12069304
3,6	•	•	–	12069306
0,3	•	•	–	12069345
0,6	•	•	–	12069397
0,0	•	•	–	12069402
0,2	•	•	–	12069448
0,2	•	•	–	12069454
1,6	•	•	–	12069460
0,0	•	•	–	12069470
0,4	•	•	–	12069474
0,0	•	•	–	12069485
0,1	•	•	–	12069537
0,4	•	•	–	12069541
9,3	•	•	–	12069590
8,4	•	•	–	12069596
0,4	•	•	–	12069604
0,0	•	•	–	12069616
0,1	•	•	–	12069632
–	•	•	–	12069648
8,5	•	•	–	12069656
0,1	•	•	–	12069665
0,0	•	•	–	12069680
0,3	•	•	–	12069688
0,0	•	•	–	12069696
<b>0,4</b>	•	•	<b>–</b>	<b>12070000</b>
0,0	•	•	–	12070008
0,3	•	•	–	12070028
0,1	•	•	–	12070052
1,1	•	•	–	12070060
0,4	•	•	–	12070096
0,2	•	•	–	12070125
0,2	•	•	–	12070145
0,1	•	•	–	12070149
1,3	•	•	–	12070153
0,2	•	•	–	12070173
1,8	•	•	–	12070222
0,4	•	•	–	12070236
0,5	•	•	–	12070241
2,2	•	•	–	12070244
1,0	•	•	–	12070246
0,1	•	•	–	12070266

**14 Anteile der Fläche für Gewässer in Brandenburg am 31.12.2023 nach Nutzungsart und regionaler Gliederung (3.1)**

Schlüsselnummer	Kreisfreie Stadt Landkreis Gemeinde	Bodenfläche insgesamt	Darunter			
			Gewässer	davon		
				Fließgewässer		Hafenbecken
				zusammen	darunter	
					Kanal	
			40 000 000	41 000 000	41 020 000	42 000 000
		Hektar	Prozent			
12070280	Meyenburg.....	5 071	0,4	0,3	•	–
12070296	Perleberg.....	13 869	1,0	0,8	•	–
12070300	Pirow.....	3 781	1,0	0,8	•	–
12070302	Plattenburg.....	20 201	1,2	0,7	•	–
12070316	Pritzwalk.....	16 732	0,5	0,4	•	–
12070325	Putlitz.....	11 968	1,0	0,8	•	–
12070348	Rühstädt.....	2 915	13,2	10,5	•	–
12070393	Triglitz.....	3 182	0,9	0,7	•	–
12070416	Weisen.....	1 563	1,0	1,0	•	–
12070424	Wittenberge.....	5 063	8,5	7,2	•	0,1
<b>12071000</b>	<b>Spree-Neiße .....</b>	<b>165 700</b>	<b>2,9</b>	<b>0,7</b>	<b>•</b>	<b>–</b>
12071028	Briesen.....	913	1,6	1,5	•	–
12071032	Burg (Spreewald).....	3 526	3,5	3,3	•	–
12071041	Dissen-Striesow.....	1 998	2,7	2,5	•	–
12071044	Döbern.....	1 579	3,8	0,1	•	–
12071052	Drachhausen.....	3 840	0,7	0,6	•	–
12071057	Drebkau.....	14 390	2,0	0,5	•	–
12071060	Drehnow.....	1 097	1,6	1,6	•	–
12071074	Felixsee.....	3 552	2,3	0,2	•	–
12071076	Forst (Lausitz).....	11 069	3,1	1,2	•	–
12071153	Groß Schacksdorf-Simmersdorf....	2 517	4,5	0,7	•	–
12071160	Guben.....	4 399	2,2	1,3	•	–
12071164	Guhrow.....	668	1,3	1,2	•	–
12071176	Heinersbrück.....	2 398	0,8	0,7	•	–
12071189	Jämlitz-Klein Döben.....	2 872	0,4	0,4	•	–
12071193	Jänschwalde.....	8 237	0,9	0,6	•	–
12071244	Kolkwitz.....	10 467	2,8	0,9	•	–
12071294	Neiße-Malxetal.....	8 257	1,3	0,5	•	–
12071301	Neuhausen/Spree.....	13 423	4,6	0,8	•	–
12071304	Peitz.....	1 349	3,3	2,0	•	–
12071337	Schenkendöbern.....	21 505	1,7	0,3	•	–
12071341	Schmogrow-Fehrow.....	3 042	1,9	1,8	•	–
12071372	Spremberg.....	20 232	2,4	0,3	•	–
12071384	Tauer.....	4 222	1,0	0,2	•	–
12071386	Teichland.....	3 517	32,5	0,9	•	–
12071392	Tschernitz.....	1 326	3,6	0,6	•	–
12071401	Turnow-Preilack.....	3 802	0,4	0,4	•	–
12071408	Welzow.....	3 957	0,5	0,3	•	–
12071412	Werben.....	2 502	2,0	2,0	•	–
12071414	Wiesengrund.....	5 044	4,1	0,4	•	–
<b>12072000</b>	<b>Teltow-Fläming .....</b>	<b>210 420</b>	<b>1,7</b>	<b>0,6</b>	<b>•</b>	<b>0,0</b>
12072002	Am Mellensee.....	10 468	4,1	0,5	•	–
12072014	Baruth/Mark.....	23 383	0,5	0,4	•	–
12072017	Blankenfelde-Mahlow.....	5 517	0,7	0,6	•	–
12072053	Dahme/Mark.....	16 257	0,3	0,2	•	–
12072055	Dahmetal.....	4 156	0,4	0,4	•	–
12072120	Großbeeren.....	5 189	1,3	1,1	•	–
12072157	Ihlow.....	4 769	0,6	0,5	•	–



Darunter				Schlüssel- nummer
davon				
stehendes Gewässer			Meer	
zusammen	darunter Stausee			
	zusammen	darunter		
		Speicher- becken		
43 000 000	43 010 100	43 010 101	44 000 000	
Prozent				

0,1	•	•	–	12070280
0,2	•	•	–	12070296
0,2	•	•	–	12070300
0,5	•	•	–	12070302
0,1	•	•	–	12070316
0,2	•	•	–	12070325
2,7	•	•	–	12070348
0,2	•	•	–	12070393
0,0	•	•	–	12070416
1,2	•	•	–	12070424
<b>2,2</b>	•	•	–	<b>12071000</b>
0,1	•	•	–	12071028
0,2	•	•	–	12071032
0,2	•	•	–	12071041
3,7	•	•	–	12071044
0,1	•	•	–	12071052
1,5	•	•	–	12071057
0,0	•	•	–	12071060
2,1	•	•	–	12071074
2,0	•	•	–	12071076
3,8	•	•	–	12071153
0,9	•	•	–	12071160
0,1	•	•	–	12071164
0,0	•	•	–	12071176
0,0	•	•	–	12071189
0,3	•	•	–	12071193
1,9	•	•	–	12071244
0,7	•	•	–	12071294
3,8	•	•	–	12071301
1,4	•	•	–	12071304
1,4	•	•	–	12071337
0,1	•	•	–	12071341
2,1	•	•	–	12071372
0,8	•	•	–	12071384
31,5	•	•	–	12071386
3,0	•	•	–	12071392
–	•	•	–	12071401
0,2	•	•	–	12071408
0,0	•	•	–	12071412
3,7	•	•	–	12071414
<b>1,1</b>	•	•	–	<b>12072000</b>
3,6	•	•	–	12072002
0,1	•	•	–	12072014
0,1	•	•	–	12072017
0,1	•	•	–	12072053
0,0	•	•	–	12072055
0,3	•	•	–	12072120
0,1	•	•	–	12072157

**14 Anteile der Fläche für Gewässer in Brandenburg am 31.12.2023 nach Nutzungsart und regionaler Gliederung (3.1)**

Schlüssel- nummer	Kreisfreie Stadt Landkreis Gemeinde	Boden- fläche insgesamt	Darunter			
			Gewässer	davon		
				Fließgewässer		Hafen- becken
				zusammen	darunter	
					Kanal	
			40 000 000	41 000 000	41 020 000	42 000 000
		Hektar	Prozent			
12072169 Jüterbog.....		17 648	0,4	0,4	•	–
12072232 Luckenwalde.....		4 661	1,1	1,0	•	–
12072240 Ludwigsfelde.....		10 999	2,7	1,0	•	–
12072297 Niedergörsdorf.....		20 577	0,2	0,1	•	–
12072298 Niederer Fläming.....		18 613	0,4	0,4	•	–
12072312 Nuthe-Urstromtal.....		34 129	1,1	0,9	•	–
12072340 Rangsdorf.....		3 379	10,4	0,9	•	0,0
12072426 Trebbin.....		12 636	5,4	1,5	•	–
12072477 Zossen.....		18 038	4,3	0,5	•	0,0
<b>12073000 Uckermark .....</b>		<b>307 702</b>	<b>4,7</b>	<b>0,7</b>	<b>•</b>	<b>0,0</b>
12073008 Angermünde.....		32 424	4,7	0,5	•	–
12073069 Boitzenburger Land.....		21 738	6,5	0,2	•	–
12073085 Brüssow.....		10 181	2,2	0,3	•	–
12073093 Carmzow-Wallmow.....		3 206	3,3	0,1	•	–
12073097 Casekow.....		9 426	0,6	0,2	•	–
12073157 Flieth-Stegelitz.....		4 691	5,9	0,2	•	–
12073189 Gartz (Oder).....		6 188	4,3	3,7	•	–
12073201 Gerswalde.....		9 706	3,2	0,2	•	–
12073216 Göritz.....		2 555	1,3	0,5	•	–
12073225 Gramzow.....		6 620	2,4	0,6	•	–
12073261 Grünow.....		3 492	1,9	0,1	•	–
12073309 Hohenselchow-Groß Pinnow.....		4 150	0,6	0,4	•	–
12073384 Lychen.....		11 198	9,3	0,2	•	–
12073393 Mescherin.....		3 104	2,9	1,5	•	–
12073396 Milnersdorf.....		6 356	5,4	0,2	•	–
12073404 Mittenwalde.....		2 307	2,4	0,2	•	–
12073429 Nordwestuckermark.....		25 432	4,9	0,2	•	–
12073430 Oberuckersee.....		8 496	12,9	0,2	•	–
12073440 Pinnow.....		1 294	1,1	0,0	•	–
12073452 Prenzlau.....		14 297	9,4	0,7	•	–
12073458 Randowtal.....		6 419	2,2	0,7	•	–
12073490 Schenkenberg.....		3 016	2,0	0,2	•	–
12073520 Schönfeld.....		2 926	1,9	0,1	•	–
12073532 Schwedt/Oder.....		36 074	4,8	3,0	•	0,0
12073565 Tantow.....		3 547	0,9	0,2	•	–
12073569 Temmen-Ringenwalde.....		6 331	5,8	0,2	•	–
12073572 Templin.....		37 959	5,4	0,2	•	0,0
12073578 Uckerfelde.....		4 627	1,8	0,0	•	–
12073579 Uckerland.....		16 722	1,8	0,5	•	–
12073645 Zichow.....		3 222	1,1	0,7	•	–
<b>12000000 Land Brandenburg</b>		<b>2 965 436</b>	<b>3,5</b>	<b>1,1</b>	<b>•</b>	<b>0,0</b>

Darunter				Schlüssel- nummer
davon				
stehendes Gewässer			Meer	
zusammen	darunter Stausee			
	zusammen	darunter		
		Speicher- becken		
43 000 000	43 010 100	43 010 101	44 000 000	
Prozent				

0,1	•	•	–	12072169
0,1	•	•	–	12072232
1,7	•	•	–	12072240
0,1	•	•	–	12072297
0,0	•	•	–	12072298
0,2	•	•	–	12072312
9,6	•	•	–	12072340
3,9	•	•	–	12072426
3,8	•	•	–	12072477
<b>4,0</b>	•	•	–	<b>12073000</b>
4,2	•	•	–	12073008
6,4	•	•	–	12073069
2,0	•	•	–	12073085
3,2	•	•	–	12073093
0,4	•	•	–	12073097
5,7	•	•	–	12073157
0,6	•	•	–	12073189
3,0	•	•	–	12073201
0,7	•	•	–	12073216
1,9	•	•	–	12073225
1,8	•	•	–	12073261
0,2	•	•	–	12073309
9,1	•	•	–	12073384
1,3	•	•	–	12073393
5,2	•	•	–	12073396
2,2	•	•	–	12073404
4,7	•	•	–	12073429
12,7	•	•	–	12073430
1,0	•	•	–	12073440
8,7	•	•	–	12073452
1,5	•	•	–	12073458
1,7	•	•	–	12073490
1,9	•	•	–	12073520
1,8	•	•	–	12073532
0,6	•	•	–	12073565
5,6	•	•	–	12073569
5,2	•	•	–	12073572
1,7	•	•	–	12073578
1,4	•	•	–	12073579
0,4	•	•	–	12073645
<b>2,3</b>	•	•	–	<b>12000000</b>

**15 Gemeinden, Bevölkerung und Fläche für Gewässer in Brandenburg am 31.12.2023  
nach Nutzungsart und Gemeindegrößenklassen (9)**

Lfd. Nr.	Gemeindegrößenklassen	Gemein- den	Bevölke- rung <sup>1</sup>	Boden- fläche insgesamt	Darunter		
					Gewässer	davon	
						Fließgewässer	
						zusammen	darunter
							Kanal
					40 000 000	41 000 000	41 020 000
		Anzahl	1 000	Hektar			
1	unter 2 000 Einwohner.....	217	196,9	783 719	22 143	9 569	•
2	2 000 - 5 000 Einwohner.....	72	231,5	728 211	21 492	6 732	•
3	5 000 - 10 000 Einwohner.....	51	392,6	618 688	22 387	5 926	•
4	10 000 - 20 000 Einwohner.....	45	626,0	499 335	15 833	4 727	•
5	20 000 - 50 000 Einwohner.....	24	709,0	262 340	13 992	4 304	•
6	50 000 - 100 000 Einwohner.....	3	231,4	54 319	5 113	1 135	•
7	100 000 - 200 000 Einwohner.....	1	185,8	18 824	2 055	1 583	•
8	200 000 - 500 000 Einwohner.....	–	–	–	–	–	–
9	500 000 und mehr Einwohner.....	–	–	–	–	–	–

<sup>1</sup> Stichtag 31.12. des Vorjahres

Darunter					Lfd. Nr.
davon					
Hafen- becken	stehendes Gewässer			Meer	
	zusammen	darunter Stausee			
		zusammen	darunter		
			Speicher- becken		
42 000 000	43 000 000	43 010 100	43 010 101	44 000 000	
Hektar					

4	12 570	•	•	–	1
9	14 750	•	•	–	2
13	16 448	•	•	–	3
11	11 094	•	•	–	4
29	9 658	•	•	–	5
6	3 971	•	•	–	6
0	472	•	•	–	7
–	–	–	–	–	8
–	–	–	–	–	9

**16 Fläche für Siedlung und Verkehr (zur Berechnung des Nachhaltigkeitsindikators „Anstieg der Siedlungs- und Verkehrsfläche“) in Brandenburg am 31.12.2023 nach Nutzungsart und regionaler Gliederung (11.1)**

Schlüssel- nummer	Kreisfreie Stadt Landkreis Gemeinde	Bodenfläche insgesamt	Darunter			Siedlungs- und Verkehrs- fläche <sup>1</sup>
			Siedlung	darunter		
				Fläche für Berg- baubetrieb und Tagebau, Grube, Steinbruch	Verkehr	
			10 000 000	14 000 000 15 000 000	20 000 000	
Hektar						
12051000	Brandenburg an der Havel.....	22 973	3 955	2	1 098	5 051
12052000	Cottbus.....	16 561	3 777	4	1 294	5 068
12053000	Frankfurt (Oder).....	14 785	2 453	47	974	3 380
12054000	Potsdam.....	18 824	4 635	38	1 410	6 007
<b>12060000</b>	<b>Barnim.....</b>	<b>147 958</b>	<b>11 420</b>	<b>344</b>	<b>5 751</b>	<b>16 827</b>
12060005	Ahrensfelde.....	5 791	988	11	312	1 289
12060012	Althüttendorf.....	1 880	71	6	101	166
12060020	Bernau bei Berlin.....	10 419	1 677	43	615	2 248
12060024	Biesenthal.....	6 092	409	2	214	621
12060034	Breydin.....	3 531	75	1	77	151
12060036	Britz.....	1 550	152	–	82	235
12060045	Chorin.....	12 205	283	3	324	604
12060052	Eberswalde.....	9 363	1 632	7	568	2 194
12060068	Friedrichswalde.....	4 508	91	–	115	206
12060092	Hohenfinow.....	2 184	52	1	67	117
12060100	Joachimsthal.....	12 168	301	4	277	575
12060128	Liepe.....	1 085	57	1	32	88
12060149	Lunow-Stolzenhagen.....	3 391	191	79	80	192
12060154	Marienwerder.....	4 032	220	19	138	339
12060161	Melchow.....	1 659	66	–	43	109
12060172	Niederfinow.....	1 329	56	1	59	115
12060176	Oderberg.....	3 612	155	4	103	254
12060181	Panketal.....	2 586	870	–	277	1 147
12060185	Parsteinsee.....	1 706	55	1	37	90
12060192	Rüdnitz.....	1 392	128	–	60	188
12060198	Schorfheide.....	23 817	1 078	3	787	1 862
12060250	Sydower Fließ.....	3 239	106	12	71	165
12060269	Wandlitz.....	16 283	1 491	16	710	2 185
12060280	Werneuchen.....	11 702	1 047	29	539	1 557
12060296	Ziethen.....	2 436	168	102	65	131
<b>12061000</b>	<b>Dahme-Spreewald .....</b>	<b>227 450</b>	<b>13 977</b>	<b>1 187</b>	<b>9 291</b>	<b>22 082</b>
12061005	Alt Zauche-Wußwerk.....	3 331	87	2	53	137
12061017	Bersteland.....	2 950	114	4	127	237
12061020	Bestensee.....	3 805	536	26	176	686
12061061	Byhleguhre-Byhlen.....	3 580	88	5	129	212
12061097	Drahnsdorf.....	2 694	82	9	97	169
12061112	Eichwalde.....	279	208	–	59	267
12061164	Golßen.....	6 366	306	10	220	516
12061192	Groß Köris.....	6 902	313	1	210	522
12061216	Halbe.....	7 802	306	3	244	548
12061217	Heidesee.....	13 567	911	1	411	1 321
12061219	Heideblick.....	16 657	710	146	468	1 032
12061224	Jamlitz.....	4 342	80	–	104	183
12061244	Kasel-Golzig.....	3 439	111	25	109	195
12061260	Königs Wusterhausen.....	9 604	1 974	73	632	2 533
12061265	Krausnick-Groß Wasserburg.....	5 479	92	–	125	217
12061308	Lieberose.....	7 303	194	2	156	348
12061316	Lübben (Spreewald).....	12 085	762	1	452	1 213

**16 Fläche für Siedlung und Verkehr (zur Berechnung des Nachhaltigkeitsindikators „Anstieg der Siedlungs- und Verkehrsfläche“) in Brandenburg am 31.12.2023 nach Nutzungsart und regionaler Gliederung (11.1)**

Schlüssel- nummer	Kreisfreie Stadt Landkreis Gemeinde	Bodenfläche insgesamt	Darunter			Siedlungs- und Verkehrs- fläche <sup>1</sup>
			Siedlung	darunter	Verkehr	
				Fläche für Berg- baubetrieb und Tagebau, Grube, Steinbruch		
Hektar						
12061320	Luckau.....	20 744	1 724	739	651	1 635
12061328	Märkisch Buchholz.....	2 486	94	0	68	162
12061329	Märkische Heide.....	21 155	680	48	625	1 257
12061332	Mittenwalde.....	9 913	992	12	481	1 461
12061344	Münchehofe.....	6 232	88	1	134	221
12061352	Neu Zauche.....	3 904	124	6	111	228
12061405	Rietzneuendorf-Staakow.....	2 811	74	3	125	196
12061428	Schlepzig.....	3 065	64	–	73	137
12061433	Schönefeld.....	8 162	864	22	1 998	2 840
12061435	Schönwald.....	4 494	161	2	152	311
12061444	Schulzendorf.....	910	382	1	91	472
12061448	Schwerin.....	671	83	–	38	122
12061450	Schwielochsee.....	13 141	335	9	285	610
12061470	Spreewaldheide.....	3 616	68	2	79	145
12061471	Steinreich.....	4 196	77	2	113	188
12061476	Straupitz.....	2 171	97	–	40	137
12061492	Teupitz.....	4 816	271	31	127	368
12061510	Unterspreewald.....	2 602	96	1	84	179
12061540	Wildau.....	911	380	1	129	508
12061572	Zeuthen.....	1 268	451	–	117	568
<b>12062000</b>	<b>Elbe-Elster .....</b>	<b>189 918</b>	<b>12 253</b>	<b>2 369</b>	<b>6 544</b>	<b>16 428</b>
12062024	Bad Liebenwerda.....	13 888	952	134	529	1 347
12062088	Crinitz.....	2 195	165	56	90	199
12062092	Doberlug-Kirchhain.....	15 036	892	32	481	1 341
12062124	Elsterwerda.....	4 050	596	68	225	753
12062128	Falkenberg/Elster.....	8 216	522	11	390	901
12062134	Fichtwald.....	3 176	117	2	80	194
12062140	Finsterwalde.....	7 752	1 133	74	279	1 338
12062177	Gorden-Staupitz.....	2 851	78	2	83	159
12062196	Gröden.....	2 214	147	2	75	220
12062208	Großthiemig.....	2 010	128	39	61	150
12062219	Heideland.....	3 174	80	–	60	140
12062224	Herzberg (Elster).....	14 901	754	7	509	1 257
12062232	Hirschfeld.....	2 046	90	0	65	155
12062237	Hohenbucko.....	4 304	103	–	94	197
12062240	Hohenleipisch.....	3 506	169	3	119	284
12062282	Kremitzaue.....	2 359	121	–	70	191
12062289	Lebusa.....	3 379	116	–	76	191
12062293	Lichterfeld-Schacksdorf.....	4 026	1 144	986	115	272
12062333	Massen-Niederlausitz.....	7 608	329	8	275	597
12062336	Merzdorf.....	1 280	49	0	36	85
12062341	Mühlberg/Elbe.....	8 920	1 111	557	257	812
12062372	Plessa.....	5 274	305	40	181	446
12062410	Röderland.....	4 626	453	111	168	511
12062417	Rückersdorf.....	2 471	178	19	79	238
12062425	Sallgast.....	4 223	322	124	132	329
12062440	Schilda.....	869	38	1	21	58
12062445	Schlieben.....	7 865	281	–	194	475
12062453	Schönborn.....	3 883	212	20	102	295

**16 Fläche für Siedlung und Verkehr (zur Berechnung des Nachhaltigkeitsindikators „Anstieg der Siedlungs- und Verkehrsfläche“) in Brandenburg am 31.12.2023 nach Nutzungsart und regionaler Gliederung (11.1)**

Schlüssel- nummer	Kreisfreie Stadt Landkreis Gemeinde	Bodenfläche insgesamt	Darunter			Siedlungs- und Verkehrs- fläche <sup>1</sup>
			Siedlung	darunter		
				Fläche für Berg- baubetrieb und Tagebau, Grube, Steinbruch	Verkehr	
			10 000 000	14 000 000 15 000 000	20 000 000	
Hektar						
12062461	Schönnewalde.....	15 616	503	8	700	1 195
12062464	Schraden.....	1 649	49	–	66	115
12062469	Sonnenwalde.....	11 929	437	28	379	788
12062492	Tröbitz.....	1 059	71	–	34	105
12062500	Uebigau-Wahrenbrück.....	13 561	607	37	520	1 090
<b>12063000</b>	<b>Havelland .....</b>	<b>172 731</b>	<b>12 368</b>	<b>164</b>	<b>6 752</b>	<b>18 957</b>
12063036	Brieselang.....	4 426	743	–	313	1 056
12063056	Dallgow-Döberitz.....	6 654	577	–	318	895
12063080	Falkensee.....	4 334	1 730	–	429	2 159
12063088	Friesack.....	8 403	313	2	263	575
12063094	Gollenberg.....	3 051	82	–	134	216
12063112	Großderschau.....	2 015	92	–	52	144
12063134	Havelaue.....	7 480	177	–	153	330
12063142	Wiesenaue.....	4 693	178	52	137	263
12063148	Ketzin/Havel.....	9 365	920	20	258	1 158
12063161	Kleßen-Görne.....	4 218	63	–	91	154
12063165	Kotzen.....	4 287	118	4	124	237
12063186	Märkisch Luch.....	7 153	217	31	233	419
12063189	Milower Land.....	16 133	629	24	540	1 145
12063202	Mühlenberge.....	3 962	129	0	110	239
12063208	Nauen.....	26 815	1 611	6	1 009	2 614
12063212	Nennhausen.....	8 969	297	4	296	589
12063228	Paulinenaue.....	3 159	185	1	123	307
12063240	Pessin.....	2 040	83	1	51	133
12063244	Premnitz.....	4 627	616	2	241	855
12063252	Rathenow.....	11 310	1 425	4	530	1 951
12063256	Retzow.....	1 484	65	–	34	99
12063260	Rhinow.....	3 167	173	–	106	278
12063273	Schönwalde-Glien.....	9 735	818	1	402	1 219
12063274	Seeblick.....	4 841	134	6	127	256
12063293	Stechow-Ferchesar.....	5 122	179	6	176	348
12063357	Wustermark.....	5 288	814	–	503	1 317
<b>12064000</b>	<b>Märkisch-Oderland .....</b>	<b>215 866</b>	<b>17 531</b>	<b>600</b>	<b>7 314</b>	<b>24 245</b>
12064009	Alt Tucheband.....	3 068	157	–	89	246
12064029	Altlandsberg.....	10 660	924	0	333	1 257
12064044	Bad Freienwalde (Oder).....	13 111	1 068	74	405	1 399
12064053	Beiersdorf-Freudenberg.....	2 535	84	–	54	139
12064057	Bleyen-Genschmar.....	2 968	106	–	53	159
12064061	Bliesdorf.....	3 497	238	–	105	343
12064084	Buckow (Märkische Schweiz).....	1 442	150	–	61	211
12064125	Falkenberg.....	5 960	263	1	148	410
12064128	Falkenhagen (Mark).....	2 723	172	0	76	247
12064130	Fichtenhöhe.....	2 291	63	–	53	116
12064136	Fredersdorf-Vogelsdorf.....	1 642	762	–	214	976
12064153	Garzau-Garzin.....	2 610	107	–	67	173
12064172	Golzow.....	1 729	126	–	58	184
12064190	Gusow-Platow.....	3 805	229	29	103	304
12064205	Heckelberg-Brunow.....	3 578	117	–	61	178



**16 Fläche für Siedlung und Verkehr (zur Berechnung des Nachhaltigkeitsindikators „Anstieg der Siedlungs- und Verkehrsfläche“) in Brandenburg am 31.12.2023 nach Nutzungsart und regionaler Gliederung (11.1)**

Schlüssel- nummer	Kreisfreie Stadt Landkreis Gemeinde	Bodenfläche insgesamt	Darunter			Siedlungs- und Verkehrs- fläche <sup>1</sup>
			Siedlung	darunter		
				Fläche für Berg- baubetrieb und Tagebau, Grube, Steinbruch	Verkehr	
			10 000 000	14 000 000 15 000 000	20 000 000	
Hektar						
12064222	Höhenland.....	5 395	145	—	117	262
12064227	Hoppegarten.....	3 198	1 031	19	253	1 265
12064266	Küstriner Vorland.....	4 652	373	—	159	531
12064268	Lebus.....	5 442	351	—	168	519
12064274	Letschin.....	14 221	791	1	315	1 105
12064288	Lietzen.....	2 925	84	—	74	158
12064290	Lindendorf.....	4 014	181	—	107	288
12064303	Märkische Höhe.....	3 426	109	—	68	177
12064317	Müncheberg.....	15 229	951	80	533	1 403
12064336	Neuenhagen bei Berlin.....	1 961	931	—	253	1 185
12064340	Neuhardenberg.....	7 813	562	—	313	876
12064349	Neulewin.....	4 100	194	—	87	281
12064365	Neutrebbin.....	3 676	347	—	95	441
12064370	Oberbarnim.....	5 272	228	—	145	373
12064371	Oderaue.....	6 591	301	—	152	453
12064380	Petershagen/Eggersdorf.....	1 763	802	—	175	977
12064388	Podelzig.....	2 523	131	—	66	197
12064393	Prötzel.....	8 609	200	—	192	392
12064408	Rehfelde.....	4 651	455	20	183	618
12064417	Reichenow-Möglin.....	2 282	100	1	61	160
12064420	Reitwein.....	2 390	75	—	58	133
12064428	Rüdersdorf bei Berlin.....	7 039	1 537	338	377	1 575
12064448	Seelow.....	4 273	485	—	214	700
12064472	Strausberg.....	6 794	1 079	10	450	1 519
12064480	Treplin.....	1 135	46	—	34	80
12064482	Vierlinden.....	6 974	278	—	237	515
12064484	Waldsiedersdorf.....	1 557	134	26	61	169
12064512	Wriezen.....	9 514	766	—	332	1 098
12064538	Zechin.....	2 785	133	—	57	190
12064539	Zeschdorf.....	4 044	166	—	97	262
<b>12065000</b>	<b>Oberhavel .....</b>	<b>180 818</b>	<b>13 472</b>	<b>370</b>	<b>6 215</b>	<b>19 317</b>
12065036	Birkenwerder.....	1 812	359	—	141	500
12065084	Fürstenberg/Havel.....	21 385	687	3	533	1 217
12065096	Glienicke/Nordbahn.....	461	301	—	70	372
12065100	Gransee.....	12 168	597	44	370	923
12065117	Großwoltersdorf.....	5 266	184	37	121	269
12065136	Hennigsdorf.....	3 148	799	11	227	1 015
12065144	Hohen Neuendorf.....	4 856	1 188	73	444	1 560
12065165	Kremmen.....	20 954	769	—	486	1 255
12065180	Leegebruch.....	645	205	—	56	261
12065193	Liebenwalde.....	14 214	547	—	302	849
12065198	Löwenberger Land.....	24 543	1 056	68	682	1 669
12065225	Mühlenbecker Land.....	5 265	856	—	320	1 176
12065251	Oberkrämer.....	10 362	1 007	—	415	1 422
12065256	Oranienburg.....	16 369	2 645	100	868	3 413
12065276	Schönermark.....	1 191	47	—	24	71
12065301	Sonnenberg.....	5 057	132	0	97	229
12065310	Stechlin.....	8 473	201	17	193	377
12065332	Velten.....	2 342	696	6	230	919

**16 Fläche für Siedlung und Verkehr (zur Berechnung des Nachhaltigkeitsindikators „Anstieg der Siedlungs- und Verkehrsfläche“) in Brandenburg am 31.12.2023 nach Nutzungsart und regionaler Gliederung (11.1)**

Schlüssel- nummer	Kreisfreie Stadt Landkreis Gemeinde	Bodenfläche insgesamt	Darunter			Siedlungs- und Verkehrs- fläche <sup>1</sup>
			Siedlung	darunter	Verkehr	
				Fläche für Berg- baubetrieb und Tagebau, Grube, Steinbruch		
			Hektar			
12065356	Zehdenick.....	22 306	1 198	12	637	1 823
<b>12066000</b>	<b>Oberspreewald-Lausitz .....</b>	<b>122 348</b>	<b>10 875</b>	<b>811</b>	<b>4 983</b>	<b>15 047</b>
12066008	Altdöbern.....	6 154	280	48	157	390
12066041	Bronkow.....	3 854	101	—	172	273
12066052	Calau.....	16 349	826	101	590	1 316
12066064	Frauendorf.....	2 083	74	—	50	124
12066104	Großkmehlen.....	1 388	117	1	59	175
12066112	Großräschen.....	8 186	836	36	355	1 155
12066116	Grünewald.....	1 345	57	—	34	91
12066120	Guteborn.....	1 669	64	6	43	100
12066124	Hermsdorf.....	3 303	97	—	80	177
12066132	Hohenbocka.....	1 560	211	135	59	134
12066168	Kroppen.....	1 525	67	—	56	123
12066176	Lauchhammer.....	8 930	1 295	3	354	1 645
12066188	Lindenau.....	1 117	74	—	43	117
12066196	Lübbenau/Spreewald.....	13 951	1 108	2	531	1 637
12066202	Luckaitztal.....	4 191	147	5	187	329
12066226	Neu-Seeland.....	3 799	144	2	241	383
12066228	Neupetershain.....	1 880	121	0	83	203
12066240	Ortrand.....	736	147	—	51	198
12066272	Ruhland.....	3 722	232	—	220	451
12066285	Schipkau.....	6 894	1 408	228	345	1 524
12066292	Schwarzbach.....	1 584	78	—	48	126
12066296	Schwarzheide.....	3 344	659	—	187	846
12066304	Senftenberg.....	12 756	1 785	238	591	2 137
12066316	Tettau.....	884	57	—	24	81
12066320	Vetschau/Spreewald.....	11 142	892	6	424	1 310
<b>12067000</b>	<b>Oder-Spree .....</b>	<b>225 676</b>	<b>15 148</b>	<b>104</b>	<b>7 681</b>	<b>22 725</b>
12067024	Bad Saarow.....	5 036	656	—	200	856
12067036	Beeskow.....	7 790	785	—	338	1 124
12067040	Berkenbrück.....	1 784	81	—	83	164
12067072	Briesen (Mark).....	11 167	336	—	328	665
12067076	Brieskow-Finkenheerd.....	1 361	185	—	72	257
12067112	Diensdorf-Radlow.....	935	58	—	28	86
12067120	Eisenhüttenstadt.....	6 347	2 015	25	427	2 417
12067124	Erkner.....	1 653	390	—	148	538
12067137	Friedland.....	17 415	487	1	414	900
12067144	Fürstenwalde/Spree.....	7 067	1 511	—	473	1 984
12067173	Gosen-Neu Zittau.....	1 526	248	—	59	308
12067180	Groß Lindow.....	1 539	141	—	72	213
12067201	Grünheide (Mark).....	12 690	1 009	—	382	1 391
12067205	Grunow-Dammendorf.....	4 513	69	—	116	186
12067237	Jacobsdorf.....	5 058	239	1	200	438
12067288	Langewahl.....	1 345	60	—	49	109
12067292	Lawitz.....	607	67	—	25	92
12067324	Mixdorf.....	1 322	61	—	50	111
12067336	Müllrose.....	6 923	338	—	213	551
12067338	Neiße münde.....	4 228	179	—	149	328

**16 Fläche für Siedlung und Verkehr (zur Berechnung des Nachhaltigkeitsindikators „Anstieg der Siedlungs- und Verkehrsfläche“) in Brandenburg am 31.12.2023 nach Nutzungsart und regionaler Gliederung (11.1)**

Schlüssel- nummer	Kreisfreie Stadt Landkreis Gemeinde	Bodenfläche insgesamt	Darunter			Siedlungs- und Verkehrs- fläche <sup>1</sup>
			Siedlung	darunter	Verkehr	
				Fläche für Berg- baubetrieb und Tagebau, Grube, Steinbruch		
Hektar						
12067357	Neuzelle.....	13 594	480	—	433	913
12067397	Ragow-Merz.....	4 375	63	—	104	167
12067408	Rauen.....	2 159	146	—	76	222
12067413	Reichenwalde.....	2 631	218	21	68	266
12067426	Rietz-Neuendorf.....	18 481	662	21	451	1 092
12067438	Schlaubetal.....	5 256	188	0	130	317
12067440	Schöneiche bei Berlin.....	1 673	569	—	144	713
12067458	Siehdichum.....	7 362	169	0	350	518
12067469	Spreenhagen.....	13 703	514	33	433	914
12067473	Steinhöfel.....	16 047	649	0	409	1 058
12067481	Storkow (Mark).....	18 072	1 069	—	502	1 571
12067493	Tauche.....	12 160	583	—	312	896
12067508	Vogelsang.....	586	69	—	27	96
12067520	Wendisch Rietz.....	2 507	177	—	122	299
12067528	Wiesenu.....	2 975	170	—	128	297
12067544	Woltersdorf.....	912	378	—	94	471
12067552	Ziltendorf.....	2 877	129	1	72	200
<b>12068000</b>	<b>Ostprignitz-Ruppin .....</b>	<b>252 646</b>	<b>10 233</b>	<b>142</b>	<b>7 385</b>	<b>17 476</b>
12068052	Breddin.....	4 497	123	1	118	240
12068072	Dabergotz.....	1 266	58	—	66	124
12068109	Dreetz.....	6 475	236	—	191	427
12068117	Fehrbellin.....	27 045	1 014	4	707	1 716
12068181	Heiligengrabe.....	20 765	775	4	644	1 415
12068188	Herzberg (Mark).....	1 873	88	—	64	152
12068264	Kyritz.....	15 738	852	26	536	1 362
12068280	Lindow (Mark).....	6 547	442	0	195	637
12068306	Märkisch Linden.....	4 419	181	—	152	333
12068320	Neuruppin.....	30 519	1 749	8	939	2 680
12068324	Neustadt (Dosse).....	7 587	438	—	276	714
12068353	Rheinsberg.....	32 814	1 025	37	781	1 769
12068372	Rüthnick.....	1 769	67	—	51	118
12068409	Sieversdorf-Hohenofen.....	2 002	73	—	63	137
12068413	Storbeck-Frankendorf.....	4 269	53	0	80	132
12068417	Stüdenitz-Schönermark.....	2 435	78	1	73	150
12068425	Temnitzquell.....	6 576	121	3	215	334
12068426	Temnitztal.....	5 248	176	0	120	295
12068437	Vielitzsee.....	2 218	108	0	62	170
12068452	Walsleben.....	3 191	99	1	127	226
12068468	Wittstock/Dosse.....	42 021	1 598	53	1 326	2 870
12068477	Wusterhausen/Dosse.....	19 634	737	2	496	1 232
12068501	Zernitz-Lohm.....	3 737	139	2	105	241
<b>12069000</b>	<b>Potsdam-Mittelmark .....</b>	<b>259 203</b>	<b>15 590</b>	<b>293</b>	<b>9 649</b>	<b>24 945</b>
12069017	Beelitz.....	18 131	1 005	4	734	1 735
12069018	Beetzsee.....	2 128	241	—	71	312
12069019	Beetzseeheide.....	3 760	125	—	87	212
12069020	Bad Belzig.....	23 609	864	1	754	1 617
12069028	Bensdorf.....	3 434	102	—	126	228
12069052	Borkheide.....	676	207	—	63	271

**16 Fläche für Siedlung und Verkehr (zur Berechnung des Nachhaltigkeitsindikators „Anstieg der Siedlungs- und Verkehrsfläche“) in Brandenburg am 31.12.2023 nach Nutzungsart und regionaler Gliederung (11.1)**

Schlüssel- nummer	Kreisfreie Stadt Landkreis Gemeinde	Bodenfläche insgesamt	Darunter			Siedlungs- und Verkehrs- fläche <sup>1</sup>
			Siedlung	darunter		
				Fläche für Berg- baubetrieb und Tagebau, Grube, Steinbruch	Verkehr	
			10 000 000	14 000 000 15 000 000	20 000 000	
Hektar						
12069056	Borkwalde.....	489	145	–	43	188
12069076	Brück.....	8 619	423	–	255	677
12069089	Buckautal.....	3 932	93	5	103	190
12069216	Golzow.....	4 024	155	0	124	279
12069224	Görzke.....	7 558	139	6	163	297
12069232	Gräben.....	4 062	63	–	113	175
12069249	Groß Kreutz (Havel).....	9 935	864	2	304	1 166
12069270	Havelsee.....	8 197	460	17	212	654
12069304	Kleinmachnow.....	1 191	592	0	179	771
12069306	Kloster Lehnin.....	20 092	1 268	44	705	1 929
12069345	Linthe.....	2 979	238	59	127	306
12069397	Michendorf.....	6 869	927	9	439	1 357
12069402	Mühlenfließ.....	5 872	161	–	198	360
12069448	Niemegk.....	4 511	253	–	169	423
12069454	Nuthetal.....	4 803	442	0	348	790
12069460	Päwesin.....	2 365	94	–	55	149
12069470	Planebruch.....	6 539	97	–	164	261
12069474	Planetal.....	4 276	149	36	134	246
12069485	Rabenstein/Fläming.....	7 918	126	–	271	397
12069537	Rosenau.....	4 974	131	4	127	254
12069541	Roskow.....	3 926	155	–	89	243
12069590	Schwielowsee.....	5 829	629	–	330	959
12069596	Seddiner See.....	2 398	297	–	187	483
12069604	Stahnsdorf.....	4 947	956	1	342	1 297
12069616	Teltow.....	2 159	770	3	236	1 002
12069632	Treuenbrietzen.....	21 243	739	13	607	1 333
12069648	Wenzlow.....	2 054	58	–	89	147
12069656	Werder (Havel).....	11 712	1 448	15	523	1 956
12069665	Wiesenburg/Mark.....	22 019	608	57	673	1 223
12069680	Wollin.....	2 800	85	12	96	169
12069688	Wusterwitz.....	2 378	246	–	105	351
12069696	Ziesar.....	6 796	235	2	305	537
<b>12070000</b>	<b>Prignitz .....</b>	<b>213 858</b>	<b>9 590</b>	<b>248</b>	<b>6 627</b>	<b>15 969</b>
12070008	Bad Wilsnack.....	7 938	287	–	274	562
12070028	Berge.....	2 661	140	–	71	211
12070052	Breese.....	2 376	122	–	114	236
12070060	Cumlosen.....	2 218	94	–	70	164
12070096	Gerdshagen.....	2 299	138	–	91	230
12070125	Groß Pankow (Prignitz).....	25 078	800	20	730	1 511
12070145	Gülitz-Reetz.....	2 433	95	–	74	168
12070149	Gumtow.....	21 315	702	2	509	1 209
12070153	Halenbeck-Rohlsdorf.....	3 991	105	10	103	198
12070173	Karstädt.....	25 353	1 102	97	781	1 786
12070222	Kümmernitztal.....	2 038	85	1	57	140
12070236	Lanz.....	6 035	116	5	169	280
12070241	Legde/Quitzeöbel.....	4 182	101	–	125	225
12070244	Lenzen (Elbe).....	9 620	293	–	281	574
12070246	Lenzerwische.....	4 207	135	4	78	209
12070266	Marienfließ.....	7 770	277	–	197	474

**16 Fläche für Siedlung und Verkehr (zur Berechnung des Nachhaltigkeitsindikators „Anstieg der Siedlungs- und Verkehrsfläche“) in Brandenburg am 31.12.2023 nach Nutzungsart und regionaler Gliederung (11.1)**

Schlüssel- nummer	Kreisfreie Stadt Landkreis Gemeinde	Bodenfläche insgesamt	Darunter			Siedlungs- und Verkehrs- fläche <sup>1</sup>
			Siedlung	darunter	Verkehr	
				Fläche für Berg- baubetrieb und Tagebau, Grube, Steinbruch		
Hektar						
12070280	Meyenburg.....	5 071	270	6	154	419
12070296	Perleberg.....	13 869	1 088	51	556	1 593
12070300	Pirow.....	3 781	91	1	82	172
12070302	Plattenburg.....	20 201	663	33	563	1 192
12070316	Pritzwalk.....	16 732	1 189	8	643	1 825
12070325	Putlitz.....	11 968	398	9	353	741
12070348	Rühstädt.....	2 915	77	–	66	142
12070393	Triglitz.....	3 182	122	1	95	217
12070416	Weisen.....	1 563	121	–	86	207
12070424	Wittenberge.....	5 063	981	–	305	1 286
<b>12071000</b>	<b>Spree-Neiße .....</b>	<b>165 700</b>	<b>15 688</b>	<b>4 394</b>	<b>6 042</b>	<b>17 335</b>
12071028	Briesen.....	913	69	–	34	104
12071032	Burg (Spreewald).....	3 526	542	1	130	671
12071041	Dissen-Striesow.....	1 998	98	0	75	174
12071044	Döbern.....	1 579	262	–	67	329
12071052	Drachhausen.....	3 840	104	4	78	179
12071057	Drebkau.....	14 390	1 109	418	455	1 146
12071060	Drehnow.....	1 097	47	–	29	76
12071074	Felixsee.....	3 552	202	7	108	303
12071076	Forst (Lausitz).....	11 069	1 113	–	528	1 641
12071153	Groß Schacksdorf-Simmersdorf....	2 517	119	–	94	213
12071160	Guben.....	4 399	911	25	345	1 232
12071164	Guhrow.....	668	42	–	31	73
12071176	Heinersbrück.....	2 398	91	13	78	156
12071189	Jämlitz-Klein Döben.....	2 872	71	–	65	136
12071193	Jänschwalde.....	8 237	1 413	922	249	740
12071244	Kolkwitz.....	10 467	848	1	526	1 374
12071294	Neiße-Malxetal.....	8 257	462	8	200	655
12071301	Neuhausen/Spree.....	13 423	881	1	618	1 499
12071304	Peitz.....	1 349	279	0	95	375
12071337	Schenkendöbern.....	21 505	802	261	541	1 082
12071341	Schmogrow-Fehrow.....	3 042	89	0	76	165
12071372	Spremberg.....	20 232	3 121	1 348	908	2 680
12071384	Tauer.....	4 222	90	–	76	166
12071386	Teichland.....	3 517	382	2	148	529
12071392	Tschernitz.....	1 326	176	–	47	223
12071401	Turnow-Preilack.....	3 802	344	–	88	432
12071408	Welzow.....	3 957	1 683	1 362	110	432
12071412	Werben.....	2 502	124	1	78	200
12071414	Wiesengrund.....	5 044	212	22	160	350
<b>12072000</b>	<b>Teltow-Fläming .....</b>	<b>210 420</b>	<b>13 927</b>	<b>321</b>	<b>7 627</b>	<b>21 233</b>
12072002	Am Mellensee.....	10 468	861	23	315	1 153
12072014	Baruth/Mark.....	23 383	938	11	629	1 555
12072017	Blankenfelde-Mahlow.....	5 517	1 452	36	482	1 898
12072053	Dahme/Mark.....	16 257	462	16	447	893
12072055	Dahmetal.....	4 156	91	2	109	199
12072120	Großbeeren.....	5 189	621	1	437	1 057
12072157	Ihlow.....	4 769	92	7	113	199

**16 Fläche für Siedlung und Verkehr (zur Berechnung des Nachhaltigkeitsindikators „Anstieg der Siedlungs- und Verkehrsfläche“) in Brandenburg am 31.12.2023 nach Nutzungsart und regionaler Gliederung (11.1)**

Schlüssel- nummer	Kreisfreie Stadt Landkreis Gemeinde	Bodenfläche insgesamt	Darunter			Siedlungs- und Verkehrs- fläche <sup>1</sup>
			Siedlung	darunter	Verkehr	
				Fläche für Berg- baubetrieb und Tagebau, Grube, Steinbruch		
				10 000 000 15 000 000		
Hektar						
12072169	Jüterbog.....	17 648	1 013	18	531	1 527
12072232	Luckenwalde.....	4 661	917	43	319	1 193
12072240	Ludwigsfelde.....	10 999	1 347	18	677	2 006
12072297	Niedergörsdorf.....	20 577	778	23	675	1 429
12072298	Niederer Fläming.....	18 613	442	17	500	925
12072312	Nuthe-Urstromtal.....	34 129	708	30	946	1 624
12072340	Rangsdorf.....	3 379	698	1	181	878
12072426	Trebbin.....	12 636	754	5	642	1 391
12072477	Zossen.....	18 038	2 754	71	624	3 307
<b>12073000</b>	<b>Uckermark .....</b>	<b>307 702</b>	<b>12 622</b>	<b>354</b>	<b>8 094</b>	<b>20 361</b>
12073008	Angermünde.....	32 424	1 236	52	945	2 129
12073069	Boitzenburger Land.....	21 738	607	6	527	1 128
12073085	Brüssow.....	10 181	292	27	236	500
12073093	Carmzow-Wallmow.....	3 206	74	0	60	134
12073097	Casekow.....	9 426	299	9	225	514
12073157	Flieth-Stegelitz.....	4 691	101	0	109	209
12073189	Gartz (Oder).....	6 188	218	6	173	385
12073201	Gerswalde.....	9 706	276	35	174	415
12073216	Göritz.....	2 555	97	1	57	153
12073225	Gramzow.....	6 620	226	2	175	399
12073261	Grünow.....	3 492	126	–	120	246
12073309	Hohenselchow-Groß Pinnow.....	4 150	133	4	140	269
12073384	Lychen.....	11 198	327	2	239	564
12073393	Mescherin.....	3 104	128	5	86	209
12073396	Milmersdorf.....	6 356	256	32	157	381
12073404	Mittenwalde.....	2 307	71	–	44	115
12073429	Nordwestuckermark.....	25 432	702	48	522	1 176
12073430	Oberuckersee.....	8 496	247	6	261	503
12073440	Pinnow.....	1 294	235	–	64	300
12073452	Prenzlau.....	14 297	1 163	10	497	1 651
12073458	Randowtal.....	6 419	162	3	151	309
12073490	Schenkenberg.....	3 016	101	2	81	180
12073520	Schönfeld.....	2 926	104	3	109	210
12073532	Schwedt/Oder.....	36 074	2 886	38	1 264	4 112
12073565	Tantow.....	3 547	98	–	97	196
12073569	Temmen-Ringenwalde.....	6 331	146	50	120	217
12073572	Templin.....	37 959	1 574	5	866	2 435
12073578	Uckerfelde.....	4 627	138	2	153	290
12073579	Uckerland.....	16 722	493	6	364	852
12073645	Zichow.....	3 222	102	1	78	179
<b>12000000</b>	<b>Land Brandenburg</b>	<b>2 965 436</b>	<b>199 516</b>	<b>11 792</b>	<b>104 731</b>	<b>292 455</b>

<sup>1</sup> Summe aus Siedlung (ohne Bergbaubetrieb, ohne Tagebau, Grube, Steinbruch) und Verkehr

**17 Anteile der Fläche für Siedlung und Verkehr (zur Berechnung des Nachhaltigkeitsindikators „Anstieg der Siedlungs- und Verkehrsfläche“) in Brandenburg am 31.12.2023 nach Nutzungsart und regionaler Gliederung (11.2)**

Schlüssel- nummer	Kreisfreie Stadt Landkreis Gemeinde	Bodenfläche insgesamt	Darunter			Siedlungs- und Verkehrs- fläche <sup>1</sup>
			Siedlung	darunter	Verkehr	
				Fläche für Berg- baubetrieb und Tagebau, Grube, Steinbruch		
				10 000 000 15 000 000		
		Hektar	Prozent			
12051000	Brandenburg an der Havel.....	22 973	17,2	0,0	4,8	22,0
12052000	Cottbus.....	16 561	22,8	0,0	7,8	30,6
12053000	Frankfurt (Oder).....	14 785	16,6	0,3	6,6	22,9
12054000	Potsdam.....	18 824	24,6	0,2	7,5	31,9
<b>12060000</b>	<b>Barnim.....</b>	<b>147 958</b>	<b>7,7</b>	<b>0,2</b>	<b>3,9</b>	<b>11,4</b>
12060005	Ahrensfelde.....	5 791	17,1	0,2	5,4	22,3
12060012	Althüttendorf.....	1 880	3,8	0,3	5,4	8,8
12060020	Bernau bei Berlin.....	10 419	16,1	0,4	5,9	21,6
12060024	Biesenthal.....	6 092	6,7	0,0	3,5	10,2
12060034	Breydin.....	3 531	2,1	0,0	2,2	4,3
12060036	Britz.....	1 550	9,8	–	5,3	15,1
12060045	Chorin.....	12 205	2,3	0,0	2,7	4,9
12060052	Eberswalde.....	9 363	17,4	0,1	6,1	23,4
12060068	Friedrichswalde.....	4 508	2,0	–	2,6	4,6
12060092	Hohenfinow.....	2 184	2,4	0,1	3,0	5,3
12060100	Joachimsthal.....	12 168	2,5	0,0	2,3	4,7
12060128	Liepe.....	1 085	5,2	0,1	3,0	8,1
12060149	Lunow-Stolzenhagen.....	3 391	5,6	2,3	2,3	5,7
12060154	Marienwerder.....	4 032	5,5	0,5	3,4	8,4
12060161	Melchow.....	1 659	4,0	–	2,6	6,6
12060172	Niederfinow.....	1 329	4,3	0,1	4,4	8,6
12060176	Oderberg.....	3 612	4,3	0,1	2,9	7,0
12060181	Panketal.....	2 586	33,6	–	10,7	44,4
12060185	Parsteinsee.....	1 706	3,2	0,1	2,1	5,3
12060192	Rüdnitz.....	1 392	9,2	–	4,3	13,5
12060198	Schorfheide.....	23 817	4,5	0,0	3,3	7,8
12060250	Sydower Fließ.....	3 239	3,3	0,4	2,2	5,1
12060269	Wandlitz.....	16 283	9,2	0,1	4,4	13,4
12060280	Werneuchen.....	11 702	8,9	0,2	4,6	13,3
12060296	Ziethen.....	2 436	6,9	4,2	2,7	5,4
<b>12061000</b>	<b>Dahme-Spreewald .....</b>	<b>227 450</b>	<b>6,1</b>	<b>0,5</b>	<b>4,1</b>	<b>9,7</b>
12061005	Alt Zauche-Wußwerk.....	3 331	2,6	0,1	1,6	4,1
12061017	Bersteland.....	2 950	3,9	0,1	4,3	8,0
12061020	Bestensee.....	3 805	14,1	0,7	4,6	18,0
12061061	Byhleguhre-Byhlen.....	3 580	2,5	0,1	3,6	5,9
12061097	Drahnsdorf.....	2 694	3,0	0,3	3,6	6,3
12061112	Eichwalde.....	279	74,4	–	20,9	95,4
12061164	Golßen.....	6 366	4,8	0,2	3,5	8,1
12061192	Groß Köris.....	6 902	4,5	0,0	3,0	7,6
12061216	Halbe.....	7 802	3,9	0,0	3,1	7,0
12061217	Heidesee.....	13 567	6,7	0,0	3,0	9,7
12061219	Heideblick.....	16 657	4,3	0,9	2,8	6,2
12061224	Jamlitz.....	4 342	1,8	–	2,4	4,2
12061244	Kasel-Golzig.....	3 439	3,2	0,7	3,2	5,7
12061260	Königs Wusterhausen.....	9 604	20,5	0,8	6,6	26,4
12061265	Krausnick-Groß Wasserburg.....	5 479	1,7	–	2,3	4,0
12061308	Lieberose.....	7 303	2,7	0,0	2,1	4,8
12061316	Lübben (Spreewald).....	12 085	6,3	0,0	3,7	10,0



**17 Anteile der Fläche für Siedlung und Verkehr (zur Berechnung des Nachhaltigkeitsindikators „Anstieg der Siedlungs- und Verkehrsfläche“) in Brandenburg am 31.12.2023 nach Nutzungsart und regionaler Gliederung (11.2)**

Schlüssel- nummer	Kreisfreie Stadt Landkreis Gemeinde	Bodenfläche insgesamt	Darunter			Siedlungs- und Verkehrs- fläche <sup>1</sup>
			Siedlung	darunter	Verkehr	
				Fläche für Berg- baubetrieb und Tagebau, Grube, Steinbruch		
				14 000 000 15 000 000		
		Hektar	Prozent			
12061320	Luckau.....	20 744	8,3	3,6	3,1	7,9
12061328	Märkisch Buchholz.....	2 486	3,8	0,0	2,7	6,5
12061329	Märkische Heide.....	21 155	3,2	0,2	3,0	5,9
12061332	Mittenwalde.....	9 913	10,0	0,1	4,9	14,7
12061344	Münchehofe.....	6 232	1,4	0,0	2,2	3,5
12061352	Neu Zauche.....	3 904	3,2	0,2	2,8	5,9
12061405	Rietzneuendorf-Staakow.....	2 811	2,6	0,1	4,5	7,0
12061428	Schleppzig.....	3 065	2,1	–	2,4	4,5
12061433	Schönefeld.....	8 162	10,6	0,3	24,5	34,8
12061435	Schönwald.....	4 494	3,6	0,0	3,4	6,9
12061444	Schulzendorf.....	910	42,0	0,1	10,0	51,9
12061448	Schwerin.....	671	12,4	–	5,7	18,1
12061450	Schwielochsee.....	13 141	2,5	0,1	2,2	4,6
12061470	Spreewaldheide.....	3 616	1,9	0,1	2,2	4,0
12061471	Steinreich.....	4 196	1,8	0,0	2,7	4,5
12061476	Straupitz.....	2 171	4,5	–	1,9	6,3
12061492	Teupitz.....	4 816	5,6	0,6	2,6	7,6
12061510	Unterspreewald.....	2 602	3,7	0,0	3,2	6,9
12061540	Wildau.....	911	41,7	0,1	14,2	55,8
12061572	Zeuthen.....	1 268	35,6	–	9,2	44,8
<b>12062000</b>	<b>Elbe-Elster .....</b>	<b>189 918</b>	<b>6,5</b>	<b>1,2</b>	<b>3,4</b>	<b>8,7</b>
12062024	Bad Liebenwerda.....	13 888	6,9	1,0	3,8	9,7
12062088	Crinitz.....	2 195	7,5	2,6	4,1	9,1
12062092	Doberlug-Kirchhain.....	15 036	5,9	0,2	3,2	8,9
12062124	Elsterwerda.....	4 050	14,7	1,7	5,6	18,6
12062128	Falkenberg/Elster.....	8 216	6,4	0,1	4,7	11,0
12062134	Fichtwald.....	3 176	3,7	0,1	2,5	6,1
12062140	Finsterwalde.....	7 752	14,6	1,0	3,6	17,3
12062177	Gorden-Staupitz.....	2 851	2,8	0,1	2,9	5,6
12062196	Gröden.....	2 214	6,6	0,1	3,4	9,9
12062208	Großthiemig.....	2 010	6,4	2,0	3,0	7,4
12062219	Heideland.....	3 174	2,5	–	1,9	4,4
12062224	Herzberg (Elster).....	14 901	5,1	0,0	3,4	8,4
12062232	Hirschfeld.....	2 046	4,4	0,0	3,2	7,6
12062237	Hohenbucko.....	4 304	2,4	–	2,2	4,6
12062240	Hohenleipisch.....	3 506	4,8	0,1	3,4	8,1
12062282	Kremitzaue.....	2 359	5,1	–	3,0	8,1
12062289	Lebusa.....	3 379	3,4	–	2,2	5,7
12062293	Lichterfeld-Schacksdorf.....	4 026	28,4	24,5	2,9	6,8
12062333	Massen-Niederlausitz.....	7 608	4,3	0,1	3,6	7,8
12062336	Merzdorf.....	1 280	3,8	0,0	2,8	6,6
12062341	Mühlberg/Elbe.....	8 920	12,5	6,2	2,9	9,1
12062372	Plessa.....	5 274	5,8	0,8	3,4	8,5
12062410	Röderland.....	4 626	9,8	2,4	3,6	11,0
12062417	Rückersdorf.....	2 471	7,2	0,8	3,2	9,6
12062425	Sallgast.....	4 223	7,6	2,9	3,1	7,8
12062440	Schilda.....	869	4,4	0,1	2,4	6,7
12062445	Schlieben.....	7 865	3,6	–	2,5	6,0
12062453	Schönborn.....	3 883	5,5	0,5	2,6	7,6



**17 Anteile der Fläche für Siedlung und Verkehr (zur Berechnung des Nachhaltigkeitsindikators „Anstieg der Siedlungs- und Verkehrsfläche“) in Brandenburg am 31.12.2023 nach Nutzungsart und regionaler Gliederung (11.2)**

Schlüsselnummer	Kreisfreie Stadt Landkreis Gemeinde	Bodenfläche insgesamt	Darunter			Siedlungs- und Verkehrs- fläche <sup>1</sup>
			Siedlung	darunter	Verkehr	
				Fläche für Berg- baubetrieb und Tagebau, Grube, Steinbruch		
				14 000 000 15 000 000		
10 000 000	20 000 000	Prozent				
Hektar						
12062461	Schönewalde.....	15 616	3,2	0,0	4,5	7,7
12062464	Schraden.....	1 649	3,0	–	4,0	7,0
12062469	Sonnewalde.....	11 929	3,7	0,2	3,2	6,6
12062492	Tröbitz.....	1 059	6,7	–	3,2	9,9
12062500	Uebigau-Wahrenbrück.....	13 561	4,5	0,3	3,8	8,0
<b>12063000</b>	<b>Havelland .....</b>	<b>172 731</b>	<b>7,2</b>	<b>0,1</b>	<b>3,9</b>	<b>11,0</b>
12063036	Brieselang.....	4 426	16,8	–	7,1	23,9
12063056	Dallgow-Döberitz.....	6 654	8,7	–	4,8	13,5
12063080	Falkensee.....	4 334	39,9	–	9,9	49,8
12063088	Friesack.....	8 403	3,7	0,0	3,1	6,8
12063094	Gollenberg.....	3 051	2,7	–	4,4	7,1
12063112	Großderschau.....	2 015	4,6	–	2,6	7,2
12063134	Havelaue.....	7 480	2,4	–	2,0	4,4
12063142	Wiesenaue.....	4 693	3,8	1,1	2,9	5,6
12063148	Ketzin/Havel.....	9 365	9,8	0,2	2,8	12,4
12063161	Kleßen-Görne.....	4 218	1,5	–	2,1	3,7
12063165	Kotzen.....	4 287	2,7	0,1	2,9	5,5
12063186	Märkisch Luch.....	7 153	3,0	0,4	3,3	5,9
12063189	Milower Land.....	16 133	3,9	0,1	3,4	7,1
12063202	Mühlenberge.....	3 962	3,3	0,0	2,8	6,0
12063208	Nauen.....	26 815	6,0	0,0	3,8	9,7
12063212	Nennhausen.....	8 969	3,3	0,0	3,3	6,6
12063228	Paulinenaue.....	3 159	5,9	0,0	3,9	9,7
12063240	Pessin.....	2 040	4,1	0,0	2,5	6,5
12063244	Premnitz.....	4 627	13,3	0,0	5,2	18,5
12063252	Rathenow.....	11 310	12,6	0,0	4,7	17,2
12063256	Retzow.....	1 484	4,4	–	2,3	6,7
12063260	Rhinow.....	3 167	5,5	–	3,3	8,8
12063273	Schönwalde-Glien.....	9 735	8,4	0,0	4,1	12,5
12063274	Seeblick.....	4 841	2,8	0,1	2,6	5,3
12063293	Stechow-Ferchesar.....	5 122	3,5	0,1	3,4	6,8
12063357	Wustermark.....	5 288	15,4	–	9,5	24,9
<b>12064000</b>	<b>Märkisch-Oderland .....</b>	<b>215 866</b>	<b>8,1</b>	<b>0,3</b>	<b>3,4</b>	<b>11,2</b>
12064009	Alt Tucheband.....	3 068	5,1	–	2,9	8,0
12064029	Altlandsberg.....	10 660	8,7	0,0	3,1	11,8
12064044	Bad Freienwalde (Oder).....	13 111	8,1	0,6	3,1	10,7
12064053	Beiersdorf-Freudenberg.....	2 535	3,3	–	2,1	5,5
12064057	Bleyen-Genschmar.....	2 968	3,6	–	1,8	5,4
12064061	Bliesdorf.....	3 497	6,8	–	3,0	9,8
12064084	Buckow (Märkische Schweiz).....	1 442	10,4	–	4,2	14,7
12064125	Falkenberg.....	5 960	4,4	0,0	2,5	6,9
12064128	Falkenhagen (Mark).....	2 723	6,3	0,0	2,8	9,1
12064130	Fichtenhöhe.....	2 291	2,7	–	2,3	5,1
12064136	Fredersdorf-Vogelsdorf.....	1 642	46,4	–	13,0	59,4
12064153	Garzau-Garzin.....	2 610	4,1	–	2,6	6,6
12064172	Golzow.....	1 729	7,3	–	3,3	10,6
12064190	Gusow-Platkow.....	3 805	6,0	0,8	2,7	8,0
12064205	Heckelberg-Brunow.....	3 578	3,3	–	1,7	5,0

**17 Anteile der Fläche für Siedlung und Verkehr (zur Berechnung des Nachhaltigkeitsindikators „Anstieg der Siedlungs- und Verkehrsfläche“) in Brandenburg am 31.12.2023 nach Nutzungsart und regionaler Gliederung (11.2)**

Schlüsselnummer	Kreisfreie Stadt Landkreis Gemeinde	Bodenfläche insgesamt	Darunter			Siedlungs- und Verkehrs- fläche <sup>1</sup>
			Siedlung	darunter	Verkehr	
				Fläche für Berg- baubetrieb und Tagebau, Grube, Steinbruch		
		10 000 000	14 000 000 15 000 000	20 000 000		
	Hektar	Prozent				
12064222	Höhenland.....	5 395	2,7	–	2,2	4,9
12064227	Hoppegarten.....	3 198	32,2	0,6	7,9	39,6
12064266	Küstriner Vorland.....	4 652	8,0	–	3,4	11,4
12064268	Lebus.....	5 442	6,4	–	3,1	9,5
12064274	Letschin.....	14 221	5,6	0,0	2,2	7,8
12064288	Lietzen.....	2 925	2,9	–	2,5	5,4
12064290	Lindendorf.....	4 014	4,5	–	2,7	7,2
12064303	Märkische Höhe.....	3 426	3,2	–	2,0	5,2
12064317	Müncheberg.....	15 229	6,2	0,5	3,5	9,2
12064336	Neuenhagen bei Berlin.....	1 961	47,5	–	12,9	60,4
12064340	Neuhardenberg.....	7 813	7,2	–	4,0	11,2
12064349	Neulewin.....	4 100	4,7	–	2,1	6,8
12064365	Neutrebbin.....	3 676	9,4	–	2,6	12,0
12064370	Oberbarnim.....	5 272	4,3	–	2,7	7,1
12064371	Oderaue.....	6 591	4,6	–	2,3	6,9
12064380	Petershagen/Eggersdorf.....	1 763	45,5	–	9,9	55,4
12064388	Podelzig.....	2 523	5,2	–	2,6	7,8
12064393	Prötzel.....	8 609	2,3	–	2,2	4,6
12064408	Rehfelde.....	4 651	9,8	0,4	3,9	13,3
12064417	Reichenow-Möglin.....	2 282	4,4	0,0	2,7	7,0
12064420	Reitwein.....	2 390	3,1	–	2,4	5,6
12064428	Rüdersdorf bei Berlin.....	7 039	21,8	4,8	5,4	22,4
12064448	Seelow.....	4 273	11,4	–	5,0	16,4
12064472	Strausberg.....	6 794	15,9	0,1	6,6	22,4
12064480	Treplin.....	1 135	4,0	–	3,0	7,0
12064482	Vierlinden.....	6 974	4,0	–	3,4	7,4
12064484	Waldsiedersdorf.....	1 557	8,6	1,7	3,9	10,9
12064512	Wriezen.....	9 514	8,0	–	3,5	11,5
12064538	Zechin.....	2 785	4,8	–	2,0	6,8
12064539	Zeschdorf.....	4 044	4,1	–	2,4	6,5
<b>12065000</b>	<b>Oberhavel .....</b>	<b>180 818</b>	<b>7,5</b>	<b>0,2</b>	<b>3,4</b>	<b>10,7</b>
12065036	Birkenwerder.....	1 812	19,8	–	7,8	27,6
12065084	Fürstenberg/Havel.....	21 385	3,2	0,0	2,5	5,7
12065096	Glienicke/Nordbahn.....	461	65,4	–	15,2	80,6
12065100	Gransee.....	12 168	4,9	0,4	3,0	7,6
12065117	Großwoltersdorf.....	5 266	3,5	0,7	2,3	5,1
12065136	Hennigsdorf.....	3 148	25,4	0,4	7,2	32,2
12065144	Hohen Neuendorf.....	4 856	24,5	1,5	9,1	32,1
12065165	Kremmen.....	20 954	3,7	–	2,3	6,0
12065180	Leegebruch.....	645	31,8	–	8,7	40,5
12065193	Liebenwalde.....	14 214	3,8	–	2,1	6,0
12065198	Löwenberger Land.....	24 543	4,3	0,3	2,8	6,8
12065225	Mühlenbecker Land.....	5 265	16,3	–	6,1	22,3
12065251	Oberkrämer.....	10 362	9,7	–	4,0	13,7
12065256	Oranienburg.....	16 369	16,2	0,6	5,3	20,8
12065276	Schönermark.....	1 191	3,9	–	2,0	6,0
12065301	Sonnenberg.....	5 057	2,6	0,0	1,9	4,5
12065310	Stechlin.....	8 473	2,4	0,2	2,3	4,4
12065332	Velten.....	2 342	29,7	0,2	9,8	39,3

**17 Anteile der Fläche für Siedlung und Verkehr (zur Berechnung des Nachhaltigkeitsindikators „Anstieg der Siedlungs- und Verkehrsfläche“) in Brandenburg am 31.12.2023 nach Nutzungsart und regionaler Gliederung (11.2)**

Schlüssel- nummer	Kreisfreie Stadt Landkreis Gemeinde	Bodenfläche insgesamt	Darunter			Siedlungs- und Verkehrs- fläche <sup>1</sup>
			Siedlung	darunter	Verkehr	
				Fläche für Berg- baubetrieb und Tagebau, Grube, Steinbruch		
				14 000 000 15 000 000		
		Hektar	Prozent			
12065356	Zehdenick.....	22 306	5,4	0,1	2,9	8,2
<b>12066000</b>	<b>Oberspreewald-Lausitz .....</b>	<b>122 348</b>	<b>8,9</b>	<b>0,7</b>	<b>4,1</b>	<b>12,3</b>
12066008	Altdöbern.....	6 154	4,6	0,8	2,6	6,3
12066041	Bronkow.....	3 854	2,6	–	4,5	7,1
12066052	Calau.....	16 349	5,1	0,6	3,6	8,0
12066064	Frauendorf.....	2 083	3,5	–	2,4	6,0
12066104	Großkmehlen.....	1 388	8,4	0,1	4,2	12,6
12066112	Großräschen.....	8 186	10,2	0,4	4,3	14,1
12066116	Grünewald.....	1 345	4,3	–	2,5	6,8
12066120	Guteborn.....	1 669	3,8	0,3	2,6	6,0
12066124	Hermisdorf.....	3 303	2,9	–	2,4	5,4
12066132	Hohenbocka.....	1 560	13,5	8,7	3,8	8,6
12066168	Kroppen.....	1 525	4,4	–	3,7	8,1
12066176	Lauchhammer.....	8 930	14,5	0,0	4,0	18,4
12066188	Lindenau.....	1 117	6,6	–	3,9	10,5
12066196	Lübbenau/Spreewald.....	13 951	7,9	0,0	3,8	11,7
12066202	Luckaitztal.....	4 191	3,5	0,1	4,5	7,8
12066226	Neu-Seeland.....	3 799	3,8	0,1	6,3	10,1
12066228	Neupetershain.....	1 880	6,4	0,0	4,4	10,8
12066240	Ortrand.....	736	19,9	–	7,0	26,9
12066272	Ruhland.....	3 722	6,2	–	5,9	12,1
12066285	Schipkau.....	6 894	20,4	3,3	5,0	22,1
12066292	Schwarzbach.....	1 584	4,9	–	3,1	8,0
12066296	Schwarzheide.....	3 344	19,7	–	5,6	25,3
12066304	Senftenberg.....	12 756	14,0	1,9	4,6	16,8
12066316	Tettau.....	884	6,4	–	2,7	9,1
12066320	Vetschau/Spreewald.....	11 142	8,0	0,1	3,8	11,8
<b>12067000</b>	<b>Oder-Spree .....</b>	<b>225 676</b>	<b>6,7</b>	<b>0,0</b>	<b>3,4</b>	<b>10,1</b>
12067024	Bad Saarow.....	5 036	13,0	–	4,0	17,0
12067036	Beeskow.....	7 790	10,1	–	4,3	14,4
12067040	Berkenbrück.....	1 784	4,5	–	4,6	9,2
12067072	Briesen (Mark).....	11 167	3,0	–	2,9	6,0
12067076	Brieskow-Finkenheerd.....	1 361	13,6	–	5,3	18,9
12067112	Diensdorf-Radlow.....	935	6,2	–	3,0	9,2
12067120	Eisenhüttenstadt.....	6 347	31,7	0,4	6,7	38,1
12067124	Erkner.....	1 653	23,6	–	8,9	32,5
12067137	Friedland.....	17 415	2,8	0,0	2,4	5,2
12067144	Fürstenwalde/Spree.....	7 067	21,4	–	6,7	28,1
12067173	Gosen-Neu Zittau.....	1 526	16,3	–	3,9	20,2
12067180	Groß Lindow.....	1 539	9,2	–	4,7	13,9
12067201	Grünheide (Mark).....	12 690	7,9	–	3,0	11,0
12067205	Grunow-Dammendorf.....	4 513	1,5	–	2,6	4,1
12067237	Jacobsdorf.....	5 058	4,7	0,0	3,9	8,7
12067288	Langewahl.....	1 345	4,5	–	3,6	8,1
12067292	Lawitz.....	607	11,1	–	4,0	15,1
12067324	Mixdorf.....	1 322	4,6	–	3,8	8,4
12067336	Müllrose.....	6 923	4,9	–	3,1	8,0
12067338	Neißemünde.....	4 228	4,2	–	3,5	7,8

**17 Anteile der Fläche für Siedlung und Verkehr (zur Berechnung des Nachhaltigkeitsindikators „Anstieg der Siedlungs- und Verkehrsfläche“) in Brandenburg am 31.12.2023 nach Nutzungsart und regionaler Gliederung (11.2)**

Schlüssel- nummer	Kreisfreie Stadt Landkreis Gemeinde	Bodenfläche insgesamt	Darunter			Siedlungs- und Verkehrs- fläche <sup>1</sup>
			Siedlung	darunter	Verkehr	
				Fläche für Berg- baubetrieb und Tagebau, Grube, Steinbruch		
				10 000 000 15 000 000		
		Hektar	Prozent			
12067357	Neuzelle.....	13 594	3,5	—	3,2	6,7
12067397	Ragow-Merz.....	4 375	1,4	—	2,4	3,8
12067408	Rauen.....	2 159	6,8	—	3,5	10,3
12067413	Reichenwalde.....	2 631	8,3	0,8	2,6	10,1
12067426	Rietz-Neuendorf.....	18 481	3,6	0,1	2,4	5,9
12067438	Schlaubetal.....	5 256	3,6	0,0	2,5	6,0
12067440	Schöneiche bei Berlin.....	1 673	34,0	—	8,6	42,6
12067458	Siehdichum.....	7 362	2,3	0,0	4,8	7,0
12067469	Spreehagen.....	13 703	3,8	0,2	3,2	6,7
12067473	Steinhöfel.....	16 047	4,0	0,0	2,5	6,6
12067481	Storkow (Mark).....	18 072	5,9	—	2,8	8,7
12067493	Tauche.....	12 160	4,8	—	2,6	7,4
12067508	Vogelsang.....	586	11,7	—	4,6	16,3
12067520	Wendisch Rietz.....	2 507	7,1	—	4,9	11,9
12067528	Wiesenu.....	2 975	5,7	—	4,3	10,0
12067544	Woltersdorf.....	912	41,4	—	10,3	51,6
12067552	Ziltendorf.....	2 877	4,5	0,0	2,5	6,9
<b>12068000</b>	<b>Ostprignitz-Ruppin .....</b>	<b>252 646</b>	<b>4,1</b>	<b>0,1</b>	<b>2,9</b>	<b>6,9</b>
12068052	Breddin.....	4 497	2,7	0,0	2,6	5,3
12068072	Dabergotz.....	1 266	4,6	—	5,2	9,8
12068109	Dreetz.....	6 475	3,6	—	2,9	6,6
12068117	Fehrbellin.....	27 045	3,7	0,0	2,6	6,3
12068181	Heiligengrabe.....	20 765	3,7	0,0	3,1	6,8
12068188	Herzberg (Mark).....	1 873	4,7	—	3,4	8,1
12068264	Kyritz.....	15 738	5,4	0,2	3,4	8,7
12068280	Lindow (Mark).....	6 547	6,8	0,0	3,0	9,7
12068306	Märkisch Linden.....	4 419	4,1	—	3,4	7,5
12068320	Neuruppin.....	30 519	5,7	0,0	3,1	8,8
12068324	Neustadt (Dosse).....	7 587	5,8	—	3,6	9,4
12068353	Rheinsberg.....	32 814	3,1	0,1	2,4	5,4
12068372	Rüthnick.....	1 769	3,8	—	2,9	6,7
12068409	Sieversdorf-Hohenofen.....	2 002	3,7	—	3,2	6,8
12068413	Storbeck-Frankendorf.....	4 269	1,2	0,0	1,9	3,1
12068417	Stüdenitz-Schönermark.....	2 435	3,2	0,0	3,0	6,2
12068425	Temnitzquell.....	6 576	1,8	0,0	3,3	5,1
12068426	Temnitztal.....	5 248	3,3	0,0	2,3	5,6
12068437	Vielitzsee.....	2 218	4,9	0,0	2,8	7,6
12068452	Walsleben.....	3 191	3,1	0,0	4,0	7,1
12068468	Wittstock/Dosse.....	42 021	3,8	0,1	3,2	6,8
12068477	Wusterhausen/Dosse.....	19 634	3,8	0,0	2,5	6,3
12068501	Zernitz-Lohm.....	3 737	3,7	0,1	2,8	6,5
<b>12069000</b>	<b>Potsdam-Mittelmark .....</b>	<b>259 203</b>	<b>6,0</b>	<b>0,1</b>	<b>3,7</b>	<b>9,6</b>
12069017	Beelitz.....	18 131	5,5	0,0	4,0	9,6
12069018	Beetzsee.....	2 128	11,3	—	3,3	14,7
12069019	Beetzseeheide.....	3 760	3,3	—	2,3	5,6
12069020	Bad Belzig.....	23 609	3,7	0,0	3,2	6,9
12069028	Bensdorf.....	3 434	3,0	—	3,7	6,6
12069052	Borkheide.....	676	30,7	—	9,4	40,0

**17 Anteile der Fläche für Siedlung und Verkehr (zur Berechnung des Nachhaltigkeitsindikators „Anstieg der Siedlungs- und Verkehrsfläche“) in Brandenburg am 31.12.2023 nach Nutzungsart und regionaler Gliederung (11.2)**

Schlüssel- nummer	Kreisfreie Stadt Landkreis Gemeinde	Bodenfläche insgesamt	Darunter			Siedlungs- und Verkehrs- fläche <sup>1</sup>
			Siedlung	darunter	Verkehr	
				Fläche für Berg- baubetrieb und Tagebau, Grube, Steinbruch		
		10 000 000	14 000 000 15 000 000	20 000 000		
	Hektar	Prozent				
12069056	Borkwalde.....	489	29,7	–	8,8	38,5
12069076	Brück.....	8 619	4,9	–	3,0	7,9
12069089	Buckautal.....	3 932	2,4	0,1	2,6	4,8
12069216	Golzow.....	4 024	3,8	0,0	3,1	6,9
12069224	Görzke.....	7 558	1,8	0,1	2,2	3,9
12069232	Gräben.....	4 062	1,5	–	2,8	4,3
12069249	Groß Kreutz (Havel).....	9 935	8,7	0,0	3,1	11,7
12069270	Havelsee.....	8 197	5,6	0,2	2,6	8,0
12069304	Kleinmachnow.....	1 191	49,7	0,0	15,0	64,7
12069306	Kloster Lehnin.....	20 092	6,3	0,2	3,5	9,6
12069345	Linthe.....	2 979	8,0	2,0	4,3	10,3
12069397	Michendorf.....	6 869	13,5	0,1	6,4	19,8
12069402	Mühlenfließ.....	5 872	2,7	–	3,4	6,1
12069448	Niemegk.....	4 511	5,6	–	3,8	9,4
12069454	Nuthetal.....	4 803	9,2	0,0	7,2	16,5
12069460	Päwesin.....	2 365	4,0	–	2,3	6,3
12069470	Planebruch.....	6 539	1,5	–	2,5	4,0
12069474	Planetal.....	4 276	3,5	0,9	3,1	5,8
12069485	Rabenstein/Fläming.....	7 918	1,6	–	3,4	5,0
12069537	Rosenau.....	4 974	2,6	0,1	2,6	5,1
12069541	Roskow.....	3 926	3,9	–	2,3	6,2
12069590	Schwielowsee.....	5 829	10,8	–	5,7	16,5
12069596	Seddiner See.....	2 398	12,4	–	7,8	20,2
12069604	Stahnsdorf.....	4 947	19,3	0,0	6,9	26,2
12069616	Teltow.....	2 159	35,6	0,2	10,9	46,4
12069632	Treuenbrietzen.....	21 243	3,5	0,1	2,9	6,3
12069648	Wenzlow.....	2 054	2,8	–	4,3	7,2
12069656	Werder (Havel).....	11 712	12,4	0,1	4,5	16,7
12069665	Wiesenburg/Mark.....	22 019	2,8	0,3	3,1	5,6
12069680	Wollin.....	2 800	3,1	0,4	3,4	6,0
12069688	Wusterwitz.....	2 378	10,3	–	4,4	14,8
12069696	Ziesar.....	6 796	3,5	0,0	4,5	7,9
<b>12070000</b>	<b>Prignitz .....</b>	<b>213 858</b>	<b>4,5</b>	<b>0,1</b>	<b>3,1</b>	<b>7,5</b>
12070008	Bad Wilsnack.....	7 938	3,6	–	3,5	7,1
12070028	Berge.....	2 661	5,2	–	2,7	7,9
12070052	Breese.....	2 376	5,1	–	4,8	9,9
12070060	Cumlosen.....	2 218	4,3	–	3,1	7,4
12070096	Gerdshagen.....	2 299	6,0	–	4,0	10,0
12070125	Groß Pankow (Prignitz).....	25 078	3,2	0,1	2,9	6,0
12070145	Gülitz-Reetz.....	2 433	3,9	–	3,0	6,9
12070149	Gumtow.....	21 315	3,3	0,0	2,4	5,7
12070153	Halenbeck-Rohlsdorf.....	3 991	2,6	0,3	2,6	5,0
12070173	Karstädt.....	25 353	4,3	0,4	3,1	7,0
12070222	Kümmernitztal.....	2 038	4,2	0,1	2,8	6,9
12070236	Lanz.....	6 035	1,9	0,1	2,8	4,6
12070241	Legde/Quitzebel.....	4 182	2,4	–	3,0	5,4
12070244	Lenzen (Elbe).....	9 620	3,0	–	2,9	6,0
12070246	Lenzerwische.....	4 207	3,2	0,1	1,8	5,0
12070266	Marienfließ.....	7 770	3,6	–	2,5	6,1

**17 Anteile der Fläche für Siedlung und Verkehr (zur Berechnung des Nachhaltigkeitsindikators „Anstieg der Siedlungs- und Verkehrsfläche“) in Brandenburg am 31.12.2023 nach Nutzungsart und regionaler Gliederung (11.2)**

Schlüssel- nummer	Kreisfreie Stadt Landkreis Gemeinde	Bodenfläche insgesamt	Darunter			Siedlungs- und Verkehrs- fläche <sup>1</sup>
			Siedlung	darunter	Verkehr	
				Fläche für Berg- baubetrieb und Tagebau, Grube, Steinbruch		
		10 000 000	14 000 000 15 000 000	20 000 000		
	Hektar	Prozent				
12070280	Meyenburg.....	5 071	5,3	0,1	3,0	8,3
12070296	Perleberg.....	13 869	7,8	0,4	4,0	11,5
12070300	Pirow.....	3 781	2,4	0,0	2,2	4,5
12070302	Plattenburg.....	20 201	3,3	0,2	2,8	5,9
12070316	Pritzwalk.....	16 732	7,1	0,0	3,8	10,9
12070325	Putlitz.....	11 968	3,3	0,1	2,9	6,2
12070348	Rühstädt.....	2 915	2,6	–	2,3	4,9
12070393	Triglitz.....	3 182	3,8	0,0	3,0	6,8
12070416	Weisen.....	1 563	7,7	–	5,5	13,3
12070424	Wittenberge.....	5 063	19,4	–	6,0	25,4
<b>12071000</b>	<b>Spree-Neiße .....</b>	<b>165 700</b>	<b>9,5</b>	<b>2,7</b>	<b>3,6</b>	<b>10,5</b>
12071028	Briesen.....	913	7,6	–	3,8	11,4
12071032	Burg (Spreewald).....	3 526	15,4	0,0	3,7	19,0
12071041	Dissen-Striesow.....	1 998	4,9	0,0	3,8	8,7
12071044	Döbern.....	1 579	16,6	–	4,3	20,9
12071052	Drachhausen.....	3 840	2,7	0,1	2,0	4,6
12071057	Drebkau.....	14 390	7,7	2,9	3,2	8,0
12071060	Drehnow.....	1 097	4,3	–	2,7	7,0
12071074	Felixsee.....	3 552	5,7	0,2	3,0	8,5
12071076	Forst (Lausitz).....	11 069	10,1	–	4,8	14,8
12071153	Groß Schacksdorf-Simmersdorf.....	2 517	4,7	–	3,7	8,5
12071160	Guben.....	4 399	20,7	0,6	7,8	28,0
12071164	Guhrow.....	668	6,3	–	4,6	10,9
12071176	Heinersbrück.....	2 398	3,8	0,5	3,3	6,5
12071189	Jämlitz-Klein Düben.....	2 872	2,5	–	2,3	4,7
12071193	Jänschwalde.....	8 237	17,2	11,2	3,0	9,0
12071244	Kolkwitz.....	10 467	8,1	0,0	5,0	13,1
12071294	Neiße-Malxetal.....	8 257	5,6	0,1	2,4	7,9
12071301	Neuhausen/Spree.....	13 423	6,6	0,0	4,6	11,2
12071304	Peitz.....	1 349	20,7	0,0	7,1	27,8
12071337	Schenkendöbern.....	21 505	3,7	1,2	2,5	5,0
12071341	Schmogrow-Fehrow.....	3 042	2,9	0,0	2,5	5,4
12071372	Spremberg.....	20 232	15,4	6,7	4,5	13,2
12071384	Tauer.....	4 222	2,1	–	1,8	3,9
12071386	Teichland.....	3 517	10,9	0,1	4,2	15,0
12071392	Tschernitz.....	1 326	13,3	–	3,5	16,8
12071401	Turnow-Preilack.....	3 802	9,0	–	2,3	11,4
12071408	Welzow.....	3 957	42,5	34,4	2,8	10,9
12071412	Werben.....	2 502	4,9	0,0	3,1	8,0
12071414	Wiesengrund.....	5 044	4,2	0,4	3,2	6,9
<b>12072000</b>	<b>Teltow-Fläming .....</b>	<b>210 420</b>	<b>6,6</b>	<b>0,2</b>	<b>3,6</b>	<b>10,1</b>
12072002	Am Mellensee.....	10 468	8,2	0,2	3,0	11,0
12072014	Baruth/Mark.....	23 383	4,0	0,0	2,7	6,6
12072017	Blankenfelde-Mahlow.....	5 517	26,3	0,7	8,7	34,4
12072053	Dahme/Mark.....	16 257	2,8	0,1	2,7	5,5
12072055	Dahmetal.....	4 156	2,2	0,0	2,6	4,8
12072120	Großbeeren.....	5 189	12,0	0,0	8,4	20,4
12072157	Ihlow.....	4 769	1,9	0,1	2,4	4,2

**17 Anteile der Fläche für Siedlung und Verkehr (zur Berechnung des Nachhaltigkeitsindikators „Anstieg der Siedlungs- und Verkehrsfläche“) in Brandenburg am 31.12.2023 nach Nutzungsart und regionaler Gliederung (11.2)**

Schlüssel- nummer	Kreisfreie Stadt Landkreis Gemeinde	Bodenfläche insgesamt	Darunter			Siedlungs- und Verkehrs- fläche <sup>1</sup>
			Siedlung	darunter	Verkehr	
				Fläche für Berg- baubetrieb und Tagebau, Grube, Steinbruch		
		10 000 000	14 000 000 15 000 000	20 000 000		
		Hektar	Prozent			
12072169	Jüterbog.....	17 648	5,7	0,1	3,0	8,7
12072232	Luckenwalde.....	4 661	19,7	0,9	6,8	25,6
12072240	Ludwigsfelde.....	10 999	12,2	0,2	6,2	18,2
12072297	Niedergörsdorf.....	20 577	3,8	0,1	3,3	6,9
12072298	Niederer Fläming.....	18 613	2,4	0,1	2,7	5,0
12072312	Nuthe-Urstromtal.....	34 129	2,1	0,1	2,8	4,8
12072340	Rangsdorf.....	3 379	20,7	0,0	5,4	26,0
12072426	Trebbin.....	12 636	6,0	0,0	5,1	11,0
12072477	Zossen.....	18 038	15,3	0,4	3,5	18,3
<b>12073000</b>	<b>Uckermark .....</b>	<b>307 702</b>	<b>4,1</b>	<b>0,1</b>	<b>2,6</b>	<b>6,6</b>
12073008	Angermünde.....	32 424	3,8	0,2	2,9	6,6
12073069	Boitzenburger Land.....	21 738	2,8	0,0	2,4	5,2
12073085	Brüssow.....	10 181	2,9	0,3	2,3	4,9
12073093	Carmzow-Wallmow.....	3 206	2,3	0,0	1,9	4,2
12073097	Casekow.....	9 426	3,2	0,1	2,4	5,5
12073157	Flieth-Stegelitz.....	4 691	2,1	0,0	2,3	4,5
12073189	Gartz (Oder).....	6 188	3,5	0,1	2,8	6,2
12073201	Gerswalde.....	9 706	2,8	0,4	1,8	4,3
12073216	Göritz.....	2 555	3,8	0,0	2,2	6,0
12073225	Gramzow.....	6 620	3,4	0,0	2,6	6,0
12073261	Grünow.....	3 492	3,6	–	3,4	7,0
12073309	Hohenseelchow-Groß Pinnow.....	4 150	3,2	0,1	3,4	6,5
12073384	Lychen.....	11 198	2,9	0,0	2,1	5,0
12073393	Mescherin.....	3 104	4,1	0,1	2,8	6,7
12073396	Milmersdorf.....	6 356	4,0	0,5	2,5	6,0
12073404	Mittenwalde.....	2 307	3,1	–	1,9	5,0
12073429	Nordwestuckermark.....	25 432	2,8	0,2	2,1	4,6
12073430	Oberuckersee.....	8 496	2,9	0,1	3,1	5,9
12073440	Pinnow.....	1 294	18,2	–	5,0	23,2
12073452	Prenzlau.....	14 297	8,1	0,1	3,5	11,5
12073458	Randowtal.....	6 419	2,5	0,0	2,3	4,8
12073490	Schenkenberg.....	3 016	3,3	0,1	2,7	6,0
12073520	Schönfeld.....	2 926	3,6	0,1	3,7	7,2
12073532	Schwedt/Oder.....	36 074	8,0	0,1	3,5	11,4
12073565	Tantow.....	3 547	2,8	–	2,7	5,5
12073569	Temmen-Ringenwalde.....	6 331	2,3	0,8	1,9	3,4
12073572	Templin.....	37 959	4,1	0,0	2,3	6,4
12073578	Uckerfelde.....	4 627	3,0	0,0	3,3	6,3
12073579	Uckerland.....	16 722	2,9	0,0	2,2	5,1
12073645	Zichow.....	3 222	3,2	0,0	2,4	5,6
<b>12000000</b>	<b>Land Brandenburg</b>	<b>2 965 436</b>	<b>6,7</b>	<b>0,4</b>	<b>3,5</b>	<b>9,9</b>

<sup>1</sup> Summe aus Siedlung (ohne Bergbaubetrieb, ohne Tagebau, Grube, Steinbruch) und Verkehr

**18 Gemeinden, Bevölkerung und Fläche für Siedlung und Verkehr (zur Berechnung des Nachhaltigkeitsindikators „Anstieg der Siedlungs- und Verkehrsfläche“) in Brandenburg am 31.12.2023 nach Nutzungsart und Gemeindegrößenklassen**

Gemeindegrößenklassen	Gemeinden	Bevölkerung <sup>1</sup>	Bodenfläche insgesamt	Darunter			Siedlungs- und Verkehrsfläche <sup>2</sup>
				Siedlung	darunter	Verkehr	
					Fläche für Bergbaubetrieb und Tagebau, Grube, Steinbruch		
					14 000 000		
	10 000 000	15 000 000	20 000 000				
Anzahl	1 000	Hektar					
Unter 2 000 Einwohner.....	217	196,9	783 719	31 174	3 294	22 350	50 230
2 000 - 5 000 Einwohner.....	72	231,5	728 211	32 389	2 985	21 432	50 836
5 000 - 10 000 Einwohner.....	51	392,6	618 688	39 540	2 384	20 968	58 124
10 000 - 20 000 Einwohner.....	45	626,0	499 335	42 737	858	21 814	63 692
20 000 - 50 000 Einwohner.....	24	709,0	262 340	38 855	2 179	13 391	50 067
50 000 - 100 000 Einwohner.....	3	231,4	54 319	10 185	53	3 366	13 499
100 000 - 200 000 Einwohner.....	1	185,8	18 824	4 635	38	1 410	6 007
200 000 - 500 000 Einwohner.....	—	—	—	—	—	—	—
500 000 und mehr Einwohner.....	—	—	—	—	—	—	—

1 Stichtag 31.12. des Vorjahres

2 Summe aus Siedlung (ohne Bergbaubetrieb, ohne Tagebau, Grube, Steinbruch) und Verkehr





## Das Amt für Statistik Berlin-Brandenburg

Das Amt für Statistik Berlin-Brandenburg ist für beide Länder die zentrale Dienstleistungseinrichtung auf dem Gebiet der amtlichen Statistik. Das Amt erbringt Serviceleistungen im Bereich Information und Analyse für die breite Öffentlichkeit, für alle gesellschaftlichen Gruppen sowie für Kunden aus Verwaltung und Politik, Wirtschaft und Wissenschaft. Kerngeschäft des Amtes ist die Durchführung der gesetzlich angeordneten amtlichen Statistiken für Berlin und Brandenburg. Das Amt erhebt die Daten, bereitet sie auf, interpretiert und analysiert sie und veröffentlicht die Ergebnisse. Die Grundversorgung aller Nutzerinnen und Nutzer mit statistischen Informationen erfolgt unentgeltlich, im Wesentlichen über das Internet und den Informationsservice. Daneben werden nachfrage- und zielgruppenorientierte Standardauswertungen zu Festpreisen angeboten. Kundenspezifische Aufbereitung/Beratung zu kostendeckenden Preisen ergänzt das Spektrum der Informationsbereitstellung.

### Amtliche Statistik im Verbund

Die Statistiken werden bundesweit nach einheitlichen Konzepten, Methoden und Verfahren arbeitsteilig erstellt. Die Statistischen Ämter der Länder sind dabei grundsätzlich für die Durchführung der Erhebungen, für die Aufbereitung und Veröffentlichung der Länderergebnisse zuständig. Durch diese Kooperation in einem „Statistikverbund“ entstehen für alle Länder vergleichbare und zu einem Bundesergebnis zusammenführbare Erhebungsergebnisse.

## Produkte und Dienstleistungen

### Informationsservice

[info@statistik-bbb.de](mailto:info@statistik-bbb.de)

Tel. 0331 8173 -1777

Fax 0331 817330 -4091

Mo–Do 8:00–15:30 Uhr, Fr 8:00–13:30 Uhr

Statistische Informationen für jedermann sowie maßgeschneiderte Aufbereitung von Daten über Berlin und Brandenburg, Auskunft, Beratung, Pressedienst.

### Standort Potsdam

Steinstraße 104–106, 14480 Potsdam

### Standort Berlin

Alt-Friedrichsfelde 60, 10315 Berlin

### Internet-Angebot

[www.statistik-berlin-brandenburg.de](http://www.statistik-berlin-brandenburg.de) mit aktuellen Daten, Pressemitteilungen, Fachbeiträgen, Statistischen Berichten zum kostenlosen Herunterladen, regionalstatistischen Informationen, Wahlstatistiken und -analysen sowie einem Überblick über das gesamte Leistungsspektrum des Amtes.

### Statistische Berichte

mit Ergebnissen der einzelnen Statistiken in Tabellen in tiefer sachlicher Gliederung und Grafiken zur Veranschaulichung von Entwicklungen und Strukturen.

### Statistische Bibliothek

Alt-Friedrichsfelde 60, 10315 Berlin

[bibliothek@statistik-bbb.de](mailto:bibliothek@statistik-bbb.de)

Tel. 0331 8173 -3540

## Datenangebot aus dem Sachgebiet

### Informationen zu dieser Veröffentlichung

Referat 35

Tel. 0331 8173 - 3050

Fax 0331 817330 - 3041

[agrar@statistik-bbb.de](mailto:agrar@statistik-bbb.de)