

Statistischer Bericht

A V 3 – j / 23

└ Flächenerhebung nach Art
der tatsächlichen Nutzung
in Berlin
2023

Impressum

Statistischer Bericht
A V 3 – j / 23

Erscheinungsfolge: jährlich
Erschienen im **November 2024**

Herausgeber

Amt für Statistik Berlin-Brandenburg
Steinstraße 104 - 106
14480 Potsdam
info@statistik-bbb.de
www.statistik-berlin-brandenburg.de

Tel. 0331 8173 - 1777
Fax 0331 817330 - 4091

Zeichenerklärung

0 weniger als die Hälfte von 1
in der letzten besetzten Stelle,
jedoch mehr als nichts
– nichts vorhanden
... Angabe fällt später an
() Aussagewert ist eingeschränkt
/ Zahlenwert nicht sicher genug
• Zahlenwert unbekannt oder
geheim zu halten
x Tabellenfach gesperrt
p vorläufige Zahl
r berichtigte Zahl
s geschätzte Zahl

Amt für Statistik Berlin-Brandenburg,
Potsdam, 2024



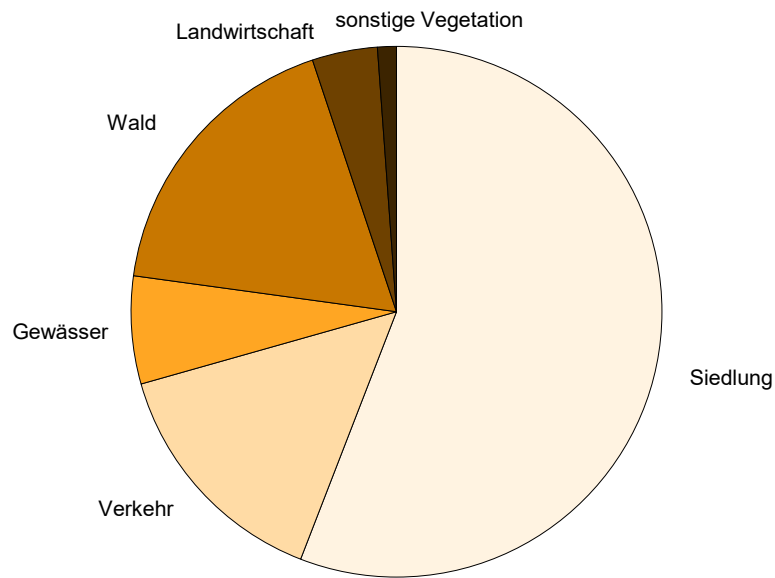
Dieses Werk ist unter einer Creative Commons Lizenz
vom Typ Namensnennung 3.0 Deutschland zugänglich.
Um eine Kopie dieser Lizenz einzusehen, konsultieren Sie
<http://creativecommons.org/licenses/by/3.0/de/>



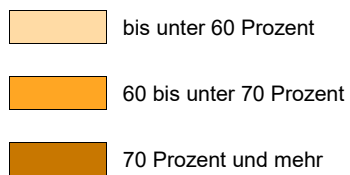
Inhaltsverzeichnis

	Seite		Seite
Metadaten zu dieser Statistik (externer Link)		8 Anteile der Fläche für Vegetation in Berlin am 31.12.2023 nach Nutzungsart und regionaler Gliederung (3.1).....	30
Grafiken		9 Fläche für Gewässer in Berlin am 31.12.2023 nach Nutzungsart und regionaler Gliederung (1.1).....	32
1 Aufteilung der Bodenfläche am 31.12.2023 nach der Nutzungsart.....	5	10 Anteile der Fläche für Gewässer in Berlin am 31.12.2023 nach Nutzungsart und regionaler Gliederung (3.1).....	34
2 Anteil der Fläche für Siedlung an der Bodenfläche der Bezirke am 31.12.2023.....	6	11 Fläche für Siedlung und Verkehr (zur Berechnung des Nachhaltigkeitsindikators „Anstieg der Siedlungs- und Verkehrsfläche“) in Berlin am 31.12.2023 nach Nutzungsart und regionaler Gliederung (11.1).....	36
3 Anteil der Fläche für Sport, Freizeit und Erholung an der Bodenfläche der Bezirke am 31.12.2023.....	7	12 Anteile der Fläche für Siedlung und Verkehr (zur Berechnung des Nachhaltigkeitsindikators „Anstieg der Siedlungs- und Verkehrsfläche“) in Berlin am 31.12.2023 nach Nutzungsart und regionaler Gliederung (11.2).....	37
4 Anteil der Fläche für Verkehr an der Bodenfläche der Bezirke am 31.12.2023.....	8		
5 Anteil der Fläche für Wald an der Bodenfläche der Bezirke am 31.12.2023.....	9		
6 Anteil der Fläche für Gewässer an der Bodenfläche der Bezirke am 31.12.2023.....	10		
7 Anteil der Siedlungs- und Verkehrsfläche an der Bodenfläche der Bezirke am 31.12.2023.....	11		
Tabellen			
1 Bodenfläche in Berlin am 31.12.2023 nach Nutzungsart und regionaler Gliederung (1.1).....	12		
2 Anteile der Nutzungsarten an der Bodenfläche in Berlin am 31.12.2023 nach regionaler Gliederung (3.1).....	13		
3 Fläche für Siedlung in Berlin am 31.12.2023 nach Nutzungsart und regionaler Gliederung (1.1).....	14		
4 Anteile der Fläche für Siedlung in Berlin am 31.12.2023 nach Nutzungsart und regionaler Gliederung (3.1).....	19		
5 Fläche für Verkehr in Berlin am 31.12.2023 nach Nutzungsart und regionaler Gliederung (1.1).....	24		
6 Anteile der Fläche für Verkehr in Berlin am 31.12.2023 nach Nutzungsart und regionaler Gliederung (3.1).....	26		
7 Fläche für Vegetation in Berlin am 31.12.2023 nach Nutzungsart und regionaler Gliederung (1.1).....	28		

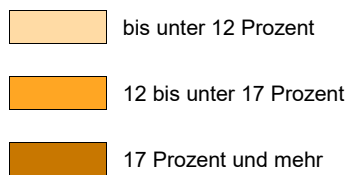
1 Aufteilung der Bodenfläche am 31.12.2023 nach der Nutzungsart



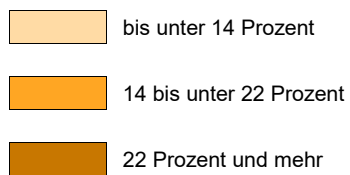
2 Anteil der Fläche für Siedlung an der Bodenfläche der Bezirke am 31.12.2023



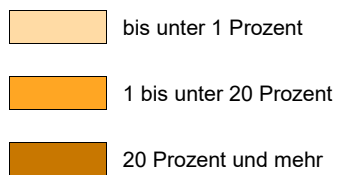
3 Anteil der Fläche für Sport, Freizeit und Erholung an der Bodenfläche der Bezirke am 31.12.2023



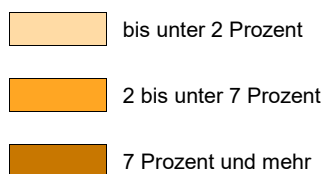
4 Anteil der Fläche für Verkehr an der Bodenfläche der Bezirke am 31.12.2023



5 Anteil der Fläche für Wald an der Bodenfläche der Bezirke am 31.12.2023



6 Anteil der Fläche für Gewässer an der Bodenfläche der Bezirke am 31.12.2023



7 Anteil der Siedlungs- und Verkehrsfläche¹ an der Bodenfläche der Bezirke am 31.12.2023



¹ Die hier nachgewiesene "Siedlungs- und Verkehrsfläche" dient der Berechnung des Nachhaltigkeitsindikators "Anstieg der Siedlungs- und Verkehrsfläche".

1 Bodenfläche in Berlin am 31.12.2023 nach Nutzungsart und regionaler Gliederung (1.1)

Schlüssel- nummer	Bezirk	Bodenfläche insgesamt	Davon			
			Siedlung	Verkehr	Vegetation	Gewässer
			10 000 000	20 000 000	30 000 000	40 000 000
Hektar						
11001001	Mitte.....	3 940	2 845	952	–	143
11002002	Friedrichshain-Kreuzberg.....	2 040	1 371	536	0	133
11003003	Pankow.....	10 322	5 590	1 346	3 188	198
11004004	Charlottenburg-Wilmersdorf.....	6 469	3 295	1 251	1 641	283
11005005	Spandau.....	9 188	4 949	883	2 497	858
11006006	Steglitz-Zehlendorf.....	10 256	5 314	1 322	2 501	1 118
11007007	Tempelhof-Schöneberg.....	5 305	4 142	1 012	105	45
11008008	Neukölln.....	4 493	3 610	756	42	86
11009009	Treptow-Köpenick.....	16 773	5 897	1 621	7 209	2 045
11010010	Marzahn-Hellersdorf.....	6 182	4 433	1 383	239	126
11011011	Lichtenberg.....	5 212	3 446	990	667	109
11012012	Reinickendorf.....	8 932	4 903	1 074	2 254	701
11000000	Berlin	89 112	49 797	13 125	20 344	5 845

2 Anteile der Nutzungsarten an der Bodenfläche in Berlin am 31.12.2023 nach regionaler Gliederung (3.1)

Schlüssel- nummer	Bezirk	Bodenfläche insgesamt	Davon			
			Siedlung	Verkehr	Vegetation	Gewässer
			10 000 000	20 000 000	30 000 000	40 000 000
		Hektar	Prozent			
11001001	Mitte.....	3 940	72,2	24,2	–	3,6
11002002	Friedrichshain-Kreuzberg.....	2 040	67,2	26,3	0,0	6,5
11003003	Pankow.....	10 322	54,2	13,0	30,9	1,9
11004004	Charlottenburg-Wilmersdorf.....	6 469	50,9	19,3	25,4	4,4
11005005	Spandau.....	9 188	53,9	9,6	27,2	9,3
11006006	Steglitz-Zehlendorf.....	10 256	51,8	12,9	24,4	10,9
11007007	Tempelhof-Schöneberg.....	5 305	78,1	19,1	2,0	0,9
11008008	Neukölln.....	4 493	80,4	16,8	0,9	1,9
11009009	Treptow-Köpenick.....	16 773	35,2	9,7	43,0	12,2
11010010	Marzahn-Hellersdorf.....	6 182	71,7	22,4	3,9	2,0
11011011	Lichtenberg.....	5 212	66,1	19,0	12,8	2,1
11012012	Reinickendorf.....	8 932	54,9	12,0	25,2	7,9
11000000	Berlin	89 112	55,9	14,7	22,8	6,6

3 Fläche für Siedlung in Berlin am 31.12.2023 nach Nutzungsart und regionaler Gliederung (1.1)

Schlüssel- nummer	Bezirk	Bodenfläche insgesamt	Darunter				
			Siedlung	Wohnbau- fläche	davon		
					Industrie- und Gewerbefläche		
					zusammen	darunter	
						Industrie und Gewerbe	darunter
							Lager- fläche
			10 000 000	11 000 000	12 000 000	12 010 000	12 010 200
			Hektar				
11001001	Mitte.....	3 940	2 845	803	399	183	4
11002002	Friedrichshain-Kreuzberg.....	2 040	1 371	488	194	69	1
11003003	Pankow.....	10 322	5 590	2 361	661	346	26
11004004	Charlottenburg-Wilmersdorf.....	6 469	3 295	1 347	387	109	3
11005005	Spandau.....	9 188	4 949	2 030	908	565	18
11006006	Steglitz-Zehlendorf.....	10 256	5 314	3 010	331	161	16
11007007	Tempelhof-Schöneberg.....	5 305	4 142	1 781	774	529	8
11008008	Neukölln.....	4 493	3 610	1 822	408	238	10
11009009	Treptow-Köpenick.....	16 773	5 897	2 729	861	436	50
11010010	Marzahn-Hellersdorf.....	6 182	4 433	2 410	589	290	6
11011011	Lichtenberg.....	5 212	3 446	1 150	614	285	7
11012012	Reinickendorf.....	8 932	4 903	2 506	528	343	6
11000000	Berlin	89 112	49 797	22 437	6 653	3 553	156

3 Fläche für Siedlung in Berlin am 31.12.2023 nach Nutzungsart und regionaler Gliederung (1.1)

Schlüssel- nummer	Bezirk	Darunter					
		davon					
		Industrie- und Gewerbefläche					
		darunter					
		Handel und Dienst- leistung	Ver- sorgungs- anlage	darunter	Entsorgung	darunter	
				Förder- anlage		Deponie (oberirdisch)	Deponie (untertägig)
12 020 000	12 030 000	12 030 100	12 040 000	12 040 300	12 040 400		
Hektar							
11001001	Mitte.....	194	20	•	2	•	•
11002002	Friedrichshain-Kreuzberg.....	117	6	•	1	•	•
11003003	Pankow.....	226	24	•	52	•	•
11004004	Charlottenburg-Wilmersdorf.....	244	25	•	7	•	•
11005005	Spandau.....	199	103	•	41	•	•
11006006	Steglitz-Zehlendorf.....	113	39	•	12	•	•
11007007	Tempelhof-Schöneberg.....	190	29	•	26	•	•
11008008	Neukölln.....	124	26	•	20	•	•
11009009	Treptow-Köpenick.....	246	170	•	9	•	•
11010010	Marzahn-Hellersdorf.....	228	41	•	25	•	•
11011011	Lichtenberg.....	215	84	•	30	•	•
11012012	Reinickendorf.....	133	41	•	10	•	•
11000000	Berlin	2 229	608	•	237	•	•

3 Fläche für Siedlung in Berlin am 31.12.2023 nach Nutzungsart und regionaler Gliederung (1.1)

Schlüsselnummer	Bezirk	Darunter						
		davon						
		Halde	Bergbau- betrieb	Tagebau, Grube, Steinbruch	Fläche gemischter Nutzung			
					zusammen	darunter		
						Landwirt- schaftliche Betriebs- fläche	Forstwirt- schaftliche Betriebs- fläche	Fischerei- wirtschafts- fläche (Betriebs- fläche ohne Wasserfläche)
		13 000 000	14 000 000	15 000 000	16 000 000	16 010 000	16 020 000	16 030 000
		Hektar						
11001001	Mitte.....	–	–	–	225	–	–	•
11002002	Friedrichshain-Kreuzberg.....	–	–	–	191	1	–	•
11003003	Pankow.....	0	–	1	485	5	–	•
11004004	Charlottenburg-Wilmersdorf.....	–	–	–	211	–	1	•
11005005	Spandau.....	–	–	–	105	3	4	•
11006006	Steglitz-Zehlendorf.....	–	–	–	280	–	–	•
11007007	Tempelhof-Schöneberg.....	–	–	–	255	–	–	•
11008008	Neukölln.....	–	–	–	86	1	–	•
11009009	Treptow-Köpenick.....	–	–	–	424	6	0	•
11010010	Marzahn-Hellersdorf.....	2	–	2	147	–	–	•
11011011	Lichtenberg.....	5	–	–	253	1	–	•
11012012	Reinickendorf.....	–	–	–	497	1	–	•
11000000	Berlin	7	–	4	3 158	17	5	•

3 Fläche für Siedlung in Berlin am 31.12.2023 nach Nutzungsart und regionaler Gliederung (1.1)

Schlüssel- nummer	Bezirk	Darunter						
		davon						
		Fläche besonderer funktionaler Prägung				Sport-, Freizeit- und Erholungsfläche		
		zusammen	darunter			zusammen	darunter	
			öffentliche Zwecke	darunter			Sport- anlage	Freizeit- anlage
				Kultur	Medien und Kommuni- kation			
		17 000 000	17 010 000	17 010 300	17 010 800	18 000 000	18 010 000	18 020 000
Hektar								
11001001	Mitte.....	591	584	•	•	743	33	30
11002002	Friedrichshain-Kreuzberg.....	211	210	•	•	240	21	1
11003003	Pankow.....	386	385	•	•	1 516	136	2
11004004	Charlottenburg-Wilmersdorf.....	349	344	•	•	931	89	0
11005005	Spandau.....	537	520	•	•	1 279	122	8
11006006	Steglitz-Zehlendorf.....	565	562	•	•	1 008	106	4
11007007	Tempelhof-Schöneberg.....	302	302	•	•	918	56	2
11008008	Neukölln.....	228	228	•	•	959	61	3
11009009	Treptow-Köpenick.....	327	312	•	•	1 487	89	24
11010010	Marzahn-Hellersdorf.....	322	322	•	•	914	6	1
11011011	Lichtenberg.....	329	327	•	•	1 027	67	128
11012012	Reinickendorf.....	372	371	•	•	899	74	2
11000000	Berlin	4 519	4 468	•	•	11 922	859	207

3 Fläche für Siedlung in Berlin am 31.12.2023 nach Nutzungsart und regionaler Gliederung (1.1)

Schlüssel- nummer	Bezirk	Darunter					Friedhof
		davon					
		Sport-, Freizeit- und Erholungsfläche					
		darunter					
		Erholungs- fläche	darunter			Grünanlage	
			Wochenend- und Ferien- hausfläche	Schwimmen	Camping- platz		
			18 030 000	18 030 100	18 030 200		18 030 300
Hektar							
11001001	Mitte.....	10	•	•	•	640	85
11002002	Friedrichshain-Kreuzberg.....	0	•	•	•	188	47
11003003	Pankow.....	304	•	•	•	1 010	180
11004004	Charlottenburg-Wilmersdorf.....	2	•	•	•	675	70
11005005	Spandau.....	176	•	•	•	899	90
11006006	Steglitz-Zehlendorf.....	15	•	•	•	794	120
11007007	Tempelhof-Schöneberg.....	6	•	•	•	815	113
11008008	Neukölln.....	11	•	•	•	854	108
11009009	Treptow-Köpenick.....	156	•	•	•	1 114	70
11010010	Marzahn-Hellersdorf.....	4	•	•	•	885	47
11011011	Lichtenberg.....	26	•	•	•	743	67
11012012	Reinickendorf.....	87	•	•	•	685	101
11000000	Berlin	797	•	•	•	9 303	1 098

4 Anteile der Fläche für Siedlung in Berlin am 31.12.2023 nach Nutzungsart und regionaler Gliederung (3.1)

Schlüssel- nummer	Bezirk	Bodenfläche insgesamt	Darunter				
			Siedlung	davon			
				Wohnbau- fläche	Industrie- und Gewerbefläche		
					zusammen	darunter	
						Industrie und Gewerbe	darunter
		Lager- fläche					
		10 000 000	11 000 000	12 000 000	12 010 000	12 010 200	
		Hektar	Prozent				
11001001	Mitte.....	3 940	72,2	20,4	10,1	4,6	0,1
11002002	Friedrichshain-Kreuzberg.....	2 040	67,2	23,9	9,5	3,4	0,1
11003003	Pankow.....	10 322	54,2	22,9	6,4	3,4	0,3
11004004	Charlottenburg-Wilmersdorf.....	6 469	50,9	20,8	6,0	1,7	0,0
11005005	Spandau.....	9 188	53,9	22,1	9,9	6,1	0,2
11006006	Steglitz-Zehlendorf.....	10 256	51,8	29,3	3,2	1,6	0,2
11007007	Tempelhof-Schöneberg.....	5 305	78,1	33,6	14,6	10,0	0,1
11008008	Neukölln.....	4 493	80,4	40,6	9,1	5,3	0,2
11009009	Treptow-Köpenick.....	16 773	35,2	16,3	5,1	2,6	0,3
11010010	Marzahn-Hellersdorf.....	6 182	71,7	39,0	9,5	4,7	0,1
11011011	Lichtenberg.....	5 212	66,1	22,1	11,8	5,5	0,1
11012012	Reinickendorf.....	8 932	54,9	28,1	5,9	3,8	0,1
11000000	Berlin	89 112	55,9	25,2	7,5	4,0	0,2

4 Anteile der Fläche für Siedlung in Berlin am 31.12.2023 nach Nutzungsart und regionaler Gliederung (3.1)

Schlüssel- nummer	Bezirk	Darunter					
		davon					
		Industrie- und Gewerbefläche					
		darunter					
		Handel und Dienst- leistung	Ver- sorgungs- anlage	darunter	Entsorgung	darunter	
				Förder- anlage		Deponie (oberirdisch)	Deponie (untertägig)
				12 020 000		12 030 000	12 030 100
		Prozent					
11001001	Mitte.....	4,9	0,5	•	0,0	•	•
11002002	Friedrichshain-Kreuzberg.....	5,7	0,3	•	0,1	•	•
11003003	Pankow.....	2,2	0,2	•	0,5	•	•
11004004	Charlottenburg-Wilmersdorf.....	3,8	0,4	•	0,1	•	•
11005005	Spandau.....	2,2	1,1	•	0,4	•	•
11006006	Steglitz-Zehlendorf.....	1,1	0,4	•	0,1	•	•
11007007	Tempelhof-Schöneberg.....	3,6	0,5	•	0,5	•	•
11008008	Neukölln.....	2,8	0,6	•	0,4	•	•
11009009	Treptow-Köpenick.....	1,5	1,0	•	0,1	•	•
11010010	Marzahn-Hellersdorf.....	3,7	0,7	•	0,4	•	•
11011011	Lichtenberg.....	4,1	1,6	•	0,6	•	•
11012012	Reinickendorf.....	1,5	0,5	•	0,1	•	•
11000000	Berlin	2,5	0,7	•	0,3	•	•

4 Anteile der Fläche für Siedlung in Berlin am 31.12.2023 nach Nutzungsart und regionaler Gliederung (3.1)

Schlüssel- nummer	Bezirk	Darunter						
		davon						
		Halde	Bergbau- betrieb	Tagebau, Grube, Steinbruch	Fläche gemischter Nutzung			
					zusammen	darunter		
						Landwirt- schaftliche Betriebs- fläche	Forstwirt- schaftliche Betriebs- fläche	Fischerei- wirtschafts- fläche (Betriebs- fläche ohne Wasserfläche)
		13 000 000	14 000 000	15 000 000	16 000 000	16 010 000	16 020 000	16 030 000
		Prozent						
11001001	Mitte.....	–	–	–	5,7	–	–	•
11002002	Friedrichshain-Kreuzberg.....	–	–	–	9,4	0,0	–	•
11003003	Pankow.....	0,0	–	0,0	4,7	0,0	–	•
11004004	Charlottenburg-Wilmersdorf.....	–	–	–	3,3	–	0,0	•
11005005	Spandau.....	–	–	–	1,1	0,0	0,0	•
11006006	Steglitz-Zehlendorf.....	–	–	–	2,7	–	–	•
11007007	Tempelhof-Schöneberg.....	–	–	–	4,8	–	–	•
11008008	Neukölln.....	–	–	–	1,9	0,0	–	•
11009009	Treptow-Köpenick.....	–	–	–	2,5	0,0	0,0	•
11010010	Marzahn-Hellersdorf.....	0,0	–	0,0	2,4	–	–	•
11011011	Lichtenberg.....	0,1	–	–	4,9	0,0	–	•
11012012	Reinickendorf.....	–	–	–	5,6	0,0	–	•
11000000	Berlin	0,0	–	0,0	3,5	0,0	0,0	•

4 Anteile der Fläche für Siedlung in Berlin am 31.12.2023 nach Nutzungsart und regionaler Gliederung (3.1)

Schlüssel- nummer	Bezirk	Darunter						
		davon						
		Fläche besonderer funktionaler Prägung				Sport-, Freizeit- und Erholungsfläche		
		zusammen	darunter			zusammen	darunter	
			öffentliche Zwecke	darunter			Sport- anlage	Freizeit- anlage
				Kultur	Medien und Kommuni- kation			
		17 000 000	17 010 000	17 010 300	17 010 800	18 000 000	18 010 000	18 020 000
Prozent								
11001001	Mitte.....	15,0	14,8	•	•	18,9	0,8	0,8
11002002	Friedrichshain-Kreuzberg.....	10,3	10,3	•	•	11,8	1,0	0,1
11003003	Pankow.....	3,7	3,7	•	•	14,7	1,3	0,0
11004004	Charlottenburg-Wilmersdorf.....	5,4	5,3	•	•	14,4	1,4	0,0
11005005	Spandau.....	5,8	5,7	•	•	13,9	1,3	0,1
11006006	Steglitz-Zehlendorf.....	5,5	5,5	•	•	9,8	1,0	0,0
11007007	Tempelhof-Schöneberg.....	5,7	5,7	•	•	17,3	1,1	0,0
11008008	Neukölln.....	5,1	5,1	•	•	21,3	1,4	0,1
11009009	Treptow-Köpenick.....	1,9	1,9	•	•	8,9	0,5	0,1
11010010	Marzahn-Hellersdorf.....	5,2	5,2	•	•	14,8	0,1	0,0
11011011	Lichtenberg.....	6,3	6,3	•	•	19,7	1,3	2,4
11012012	Reinickendorf.....	4,2	4,2	•	•	10,1	0,8	0,0
11000000	Berlin	5,1	5,0	•	•	13,4	1,0	0,2

4 Anteile der Fläche für Siedlung in Berlin am 31.12.2023 nach Nutzungsart und regionaler Gliederung (3.1)

Schlüssel- nummer	Bezirk	Darunter					Friedhof
		davon					
		Sport-, Freizeit- und Erholungsfläche					
		darunter					
		Erholungs- fläche	darunter			Grünanlage	
			Wochenend- und Ferien- hausfläche	Schwimmen	Camping- platz		
		18 030 000	18 030 100	18 030 200	18 030 300	18 040 000	19 000 000
Prozent							
11001001	Mitte.....	0,2	•	•	•	16,2	2,1
11002002	Friedrichshain-Kreuzberg.....	0,0	•	•	•	9,2	2,3
11003003	Pankow.....	2,9	•	•	•	9,8	1,7
11004004	Charlottenburg-Wilmersdorf.....	0,0	•	•	•	10,4	1,1
11005005	Spandau.....	1,9	•	•	•	9,8	1,0
11006006	Steglitz-Zehlendorf.....	0,1	•	•	•	7,7	1,2
11007007	Tempelhof-Schöneberg.....	0,1	•	•	•	15,4	2,1
11008008	Neukölln.....	0,2	•	•	•	19,0	2,4
11009009	Treptow-Köpenick.....	0,9	•	•	•	6,6	0,4
11010010	Marzahn-Hellersdorf.....	0,1	•	•	•	14,3	0,8
11011011	Lichtenberg.....	0,5	•	•	•	14,3	1,3
11012012	Reinickendorf.....	1,0	•	•	•	7,7	1,1
11000000	Berlin	0,9	•	•	•	10,4	1,2

5 Fläche für Verkehr in Berlin am 31.12.2023 nach Nutzungsart und regionaler Gliederung (1.1)

Schlüssel- nummer	Bezirk	Boden- fläche insgesamt	Darunter				
			Verkehr	davon			
				Straßen- und Wegeverkehr			
				zusammen	darunter		
					Straßen- verkehr	Weg	Platz
			20 000 000	21 000 000	21 010 000	21 020 000	21 030 000
Hektar							
11001001	Mitte.....	3 940	952	862	799	18	44
11002002	Friedrichshain-Kreuzberg.....	2 040	536	465	448	8	9
11003003	Pankow.....	10 322	1 346	1 169	1 103	47	18
11004004	Charlottenburg-Wilmersdorf.....	6 469	1 251	1 034	970	25	40
11005005	Spandau.....	9 188	883	783	709	56	19
11006006	Steglitz-Zehlendorf.....	10 256	1 322	1 149	1 045	76	29
11007007	Tempelhof-Schöneberg.....	5 305	1 012	855	821	17	18
11008008	Neukölln.....	4 493	756	691	618	52	20
11009009	Treptow-Köpenick.....	16 773	1 621	1 263	1 135	98	30
11010010	Marzahn-Hellersdorf.....	6 182	1 383	1 111	981	41	89
11011011	Lichtenberg.....	5 212	990	768	681	46	41
11012012	Reinickendorf.....	8 932	1 074	858	800	42	16
11000000	Berlin	89 112	13 125	11 007	10 108	526	373

Darunter			Schlüssel- nummer
davon			
Bahn- verkehr	Flug- verkehr	Schiffs- verkehr	
22 000 000	23 000 000	24 000 000	
Hektar			

90	–	0 11001001
69	–	2 11002002
177	–	– 11003003
216	–	1 11004004
98	–	2 11005005
173	–	0 11006006
156	1	– 11007007
65	–	0 11008008
352	–	6 11009009
272	–	– 11010010
222	–	0 11011011
120	96	0 11012012
2 009	97	12 11000000

6 Anteile der Fläche für Verkehr in Berlin am 31.12.2023 nach Nutzungsart und regionaler Gliederung (3.1)

Schlüssel- nummer	Bezirk	Boden- fläche insgesamt	Darunter				
			Verkehr	davon			
				Straßen- und Wegeverkehr			
				zusammen	darunter		
					Straßen- verkehr	Weg	Platz
			20 000 000	21 000 000	21 010 000	21 020 000	21 030 000
		Hektar	Prozent				
11001001	Mitte.....	3 940	24,2	21,9	20,3	0,5	1,1
11002002	Friedrichshain-Kreuzberg.....	2 040	26,3	22,8	21,9	0,4	0,4
11003003	Pankow.....	10 322	13,0	11,3	10,7	0,5	0,2
11004004	Charlottenburg-Wilmersdorf.....	6 469	19,3	16,0	15,0	0,4	0,6
11005005	Spandau.....	9 188	9,6	8,5	7,7	0,6	0,2
11006006	Steglitz-Zehlendorf.....	10 256	12,9	11,2	10,2	0,7	0,3
11007007	Tempelhof-Schöneberg.....	5 305	19,1	16,1	15,5	0,3	0,3
11008008	Neukölln.....	4 493	16,8	15,4	13,8	1,2	0,5
11009009	Treptow-Köpenick.....	16 773	9,7	7,5	6,8	0,6	0,2
11010010	Marzahn-Hellersdorf.....	6 182	22,4	18,0	15,9	0,7	1,4
11011011	Lichtenberg.....	5 212	19,0	14,7	13,1	0,9	0,8
11012012	Reinickendorf.....	8 932	12,0	9,6	9,0	0,5	0,2
11000000	Berlin	89 112	14,7	12,4	11,3	0,6	0,4

Darunter			Schlüssel- nummer
davon			
Bahn- verkehr	Flug- verkehr	Schiffs- verkehr	
22 000 000	23 000 000	24 000 000	
Prozent			

2,3	–	0,0	11001001
3,4	–	0,1	11002002
1,7	–	–	11003003
3,3	–	0,0	11004004
1,1	–	0,0	11005005
1,7	–	0,0	11006006
2,9	0,0	–	11007007
1,4	–	0,0	11008008
2,1	–	0,0	11009009
4,4	–	–	11010010
4,3	–	0,0	11011011
1,3	1,1	0,0	11012012
2,3	0,1	0,0	11000000

7 Fläche für Vegetation in Berlin am 31.12.2023 nach Nutzungsart und regionaler Gliederung (1.1)

Schlüssel- nummer	Bezirk	Boden- fläche insgesamt	Darunter					
			Vegetation	davon				
				Landwirtschaft		Wald		
				zusammen	darunter	zusammen	darunter	
					Weih- nachts- baumkultur		Forstwirt- schafts- fläche	Waldbe- stattungs- fläche
			30 000 000	31 000 000	31 060 000	32 000 000	32 010 000	32 030 000
			Hektar					
11001001	Mitte.....	3 940	–	–	•	–	•	•
11002002	Friedrichshain-Kreuzberg.....	2 040	0	0	•	0	•	•
11003003	Pankow.....	10 322	3 188	1 680	•	1 226	•	•
11004004	Charlottenburg-Wilmersdorf.....	6 469	1 641	8	•	1 631	•	•
11005005	Spandau.....	9 188	2 497	740	•	1 658	•	•
11006006	Steglitz-Zehlendorf.....	10 256	2 501	26	•	2 457	•	•
11007007	Tempelhof-Schöneberg.....	5 305	105	47	•	50	•	•
11008008	Neukölln.....	4 493	42	40	•	2	•	•
11009009	Treptow-Köpenick.....	16 773	7 209	94	•	6 736	•	•
11010010	Marzahn-Hellersdorf.....	6 182	239	73	•	79	•	•
11011011	Lichtenberg.....	5 212	667	547	•	55	•	•
11012012	Reinickendorf.....	8 932	2 254	288	•	1 885	•	•
11000000	Berlin	89 112	20 344	3 543	•	15 778	•	•

Darunter					Schlüssel- nummer
davon					
Gehölz	Heide	Moor	Sumpf	Unland, Vegeta- tionslose Fläche	
33 000 000	34 000 000	35 000 000	36 000 000	37 000 000	
Hektar					
—	—	—	—	—	11001001
—	—	—	—	0	11002002
234	3	4	4	37	11003003
1	—	—	1	—	11004004
65	2	30	3	—	11005005
10	—	—	5	4	11006006
8	—	—	—	0	11007007
—	—	—	—	—	11008008
340	1	15	9	14	11009009
59	—	—	2	27	11010010
11	—	—	4	51	11011011
51	—	0	28	3	11012012
778	6	49	54	135	11000000

8 Anteile der Fläche für Vegetation in Berlin am 31.12.2023 nach Nutzungsart und regionaler Gliederung (3.1)

Schlüssel- nummer	Bezirk	Boden- fläche insgesamt	Darunter					
			Vegetation	davon				
				Landwirtschaft		Wald		
				zusammen	darunter	zusammen	darunter	
					Weih- nachts- baumkultur		Forstwirt- schafts- fläche	Waldbe- stattungs- fläche
			30 000 000	31 000 000	31 060 000	32 000 000	32 010 000	32 030 000
		Hektar	Prozent					
11001001	Mitte.....	3 940	–	–	•	–	•	•
11002002	Friedrichshain-Kreuzberg.....	2 040	0,0	0,0	•	0,0	•	•
11003003	Pankow.....	10 322	30,9	16,3	•	11,9	•	•
11004004	Charlottenburg-Wilmersdorf.....	6 469	25,4	0,1	•	25,2	•	•
11005005	Spandau.....	9 188	27,2	8,1	•	18,0	•	•
11006006	Steglitz-Zehlendorf.....	10 256	24,4	0,3	•	24,0	•	•
11007007	Tempelhof-Schöneberg.....	5 305	2,0	0,9	•	0,9	•	•
11008008	Neukölln.....	4 493	0,9	0,9	•	0,0	•	•
11009009	Treptow-Köpenick.....	16 773	43,0	0,6	•	40,2	•	•
11010010	Marzahn-Hellersdorf.....	6 182	3,9	1,2	•	1,3	•	•
11011011	Lichtenberg.....	5 212	12,8	10,5	•	1,1	•	•
11012012	Reinickendorf.....	8 932	25,2	3,2	•	21,1	•	•
11000000	Berlin	89 112	22,8	4,0	•	17,7	•	•

Darunter					Schlüssel- nummer
davon					
Gehölz	Heide	Moor	Sumpf	Unland, Vegeta- tionslose Fläche	
33 000 000	34 000 000	35 000 000	36 000 000	37 000 000	
Prozent					

–	–	–	–	–	11001001
–	–	–	–	0,0	11002002
2,3	0,0	0,0	0,0	0,4	11003003
0,0	–	–	0,0	–	11004004
0,7	0,0	0,3	0,0	–	11005005
0,1	–	–	0,0	0,0	11006006
0,1	–	–	–	0,0	11007007
–	–	–	–	–	11008008
2,0	0,0	0,1	0,1	0,1	11009009
1,0	–	–	0,0	0,4	11010010
0,2	–	–	0,1	1,0	11011011
0,6	–	0,0	0,3	0,0	11012012
0,9	0,0	0,1	0,1	0,2	11000000

9 Fläche für Gewässer in Berlin am 31.12.2023 nach Nutzungsart und regionaler Gliederung (1.1)

Schlüssel- nummer	Bezirk	Boden- fläche insgesamt	Darunter			
			Gewässer	davon		
				Fließgewässer		Hafen- becken
				zusammen	darunter	
					Kanal	
			40 000 000	41 000 000	41 020 000	42 000 000
Hektar						
11001001	Mitte.....	3 940	143	125	66	6
11002002	Friedrichshain-Kreuzberg.....	2 040	133	111	20	2
11003003	Pankow.....	10 322	198	98	–	–
11004004	Charlottenburg-Wilmersdorf.....	6 469	283	213	50	–
11005005	Spandau.....	9 188	858	748	33	11
11006006	Steglitz-Zehlendorf.....	10 256	1 118	689	71	4
11007007	Tempelhof-Schöneberg.....	5 305	45	32	25	2
11008008	Neukölln.....	4 493	86	59	55	5
11009009	Treptow-Köpenick.....	16 773	2 045	632	59	2
11010010	Marzahn-Hellersdorf.....	6 182	126	53	–	–
11011011	Lichtenberg.....	5 212	109	47	2	–
11012012	Reinickendorf.....	8 932	701	191	–	28
11000000	Berlin	89 112	5 845	2 999	381	60

Darunter				Schlüssel- nummer
davon				
stehendes Gewässer			Meer	
zusammen	darunter Stausee			
	zusammen	darunter		
		Speicher- becken		
43 000 000	43 010 100	43 010 101	44 000 000	
Hektar				

12	1	1	–	11001001
20	2	2	–	11002002
99	3	3	–	11003003
71	0	0	–	11004004
99	3	3	–	11005005
425	3	3	–	11006006
11	3	3	–	11007007
22	5	5	–	11008008
1 411	2	2	–	11009009
73	11	11	–	11010010
61	8	8	–	11011011
482	7	7	–	11012012
2 787	48	48	–	11000000

10 Anteile der Fläche für Gewässer in Berlin am 31.12.2023 nach Nutzungsart und regionaler Gliederung (3.1)

Schlüssel- nummer	Bezirk	Boden- fläche insgesamt	Darunter			
			Gewässer	davon		
				Fließgewässer		Hafen- becken
				zusammen	darunter	
					Kanal	
			40 000 000	41 000 000	41 020 000	42 000 000
		Hektar	Prozent			
11001001	Mitte.....	3 940	3,6	3,2	1,7	0,1
11002002	Friedrichshain-Kreuzberg.....	2 040	6,5	5,5	1,0	0,1
11003003	Pankow.....	10 322	1,9	1,0	–	–
11004004	Charlottenburg-Wilmersdorf.....	6 469	4,4	3,3	0,8	–
11005005	Spandau.....	9 188	9,3	8,1	0,4	0,1
11006006	Steglitz-Zehlendorf.....	10 256	10,9	6,7	0,7	0,0
11007007	Tempelhof-Schöneberg.....	5 305	0,9	0,6	0,5	0,0
11008008	Neukölln.....	4 493	1,9	1,3	1,2	0,1
11009009	Treptow-Köpenick.....	16 773	12,2	3,8	0,4	0,0
11010010	Marzahn-Hellersdorf.....	6 182	2,0	0,9	–	–
11011011	Lichtenberg.....	5 212	2,1	0,9	0,0	–
11012012	Reinickendorf.....	8 932	7,9	2,1	–	0,3
11000000	Berlin	89 112	6,6	3,4	0,4	0,1

Darunter				Schlüssel- nummer
davon				
stehendes Gewässer			Meer	
zusammen	darunter Stausee			
	zusammen	darunter		
		Speicher- becken		
43 000 000	43 010 100	43 010 101	44 000 000	
Prozent				

0,3	0,0	0,0	–	11001001
1,0	0,1	0,1	–	11002002
1,0	0,0	0,0	–	11003003
1,1	0,0	0,0	–	11004004
1,1	0,0	0,0	–	11005005
4,1	0,0	0,0	–	11006006
0,2	0,1	0,1	–	11007007
0,5	0,1	0,1	–	11008008
8,4	0,0	0,0	–	11009009
1,2	0,2	0,2	–	11010010
1,2	0,2	0,2	–	11011011
5,4	0,1	0,1	–	11012012
3,1	0,1	0,1	–	11000000

11 Fläche für Siedlung und Verkehr (zur Berechnung des Nachhaltigkeitsindikators „Anstieg der Siedlungs- und Verkehrsfläche“) in Berlin am 31.12.2023 nach Nutzungsart und regionaler Gliederung (11.1)

Schlüssel- nummer	Bezirk	Bodenfläche insgesamt	Darunter			Siedlungs- und Verkehrs- fläche ¹
			Siedlung	darunter	Verkehr	
				Fläche für Berg- baubetrieb und Tagebau, Grube, Steinbruch		
			10 000 000	14 000 000 15 000 000	20 000 000	
Hektar						
11001001	Mitte.....	3 940	2 845	—	952	3 797
11002002	Friedrichshain-Kreuzberg.....	2 040	1 371	—	536	1 906
11003003	Pankow.....	10 322	5 590	1	1 346	6 935
11004004	Charlottenburg-Wilmersdorf.....	6 469	3 295	—	1 251	4 545
11005005	Spandau.....	9 188	4 949	—	883	5 832
11006006	Steglitz-Zehlendorf.....	10 256	5 314	—	1 322	6 637
11007007	Tempelhof-Schöneberg.....	5 305	4 142	—	1 012	5 154
11008008	Neukölln.....	4 493	3 610	—	756	4 366
11009009	Treptow-Köpenick.....	16 773	5 897	—	1 621	7 519
11010010	Marzahn-Hellersdorf.....	6 182	4 433	2	1 383	5 814
11011011	Lichtenberg.....	5 212	3 446	—	990	4 436
11012012	Reinickendorf.....	8 932	4 903	—	1 074	5 977
11000000	Berlin	89 112	49 797	4	13 125	62 919

¹ Summe aus Siedlung (ohne Bergbaubetrieb, ohne Tagebau, Grube, Steinbruch) und Verkehr

12 Anteile der Fläche für Siedlung und Verkehr (zur Berechnung des Nachhaltigkeitsindikators „Anstieg der Siedlungs- und Verkehrsfläche“) in Berlin am 31.12.2023 nach Nutzungsart und regionaler Gliederung (11.2)

Schlüssel- nummer	Bezirk	Bodenfläche insgesamt	Darunter			Siedlungs- und Verkehrs- fläche ¹
			Siedlung	darunter	Verkehr	
				Fläche für Berg- baubetrieb und Tagebau, Grube, Steinbruch		
		10 000 000	14 000 000 15 000 000	20 000 000		
		Hektar	Prozent			
11001001	Mitte.....	3 940	72,2	—	24,2	96,4
11002002	Friedrichshain-Kreuzberg.....	2 040	67,2	—	26,3	93,5
11003003	Pankow.....	10 322	54,2	0,0	13,0	67,2
11004004	Charlottenburg-Wilmersdorf.....	6 469	50,9	—	19,3	70,3
11005005	Spandau.....	9 188	53,9	—	9,6	63,5
11006006	Steglitz-Zehlendorf.....	10 256	51,8	—	12,9	64,7
11007007	Tempelhof-Schöneberg.....	5 305	78,1	—	19,1	97,2
11008008	Neukölln.....	4 493	80,4	—	16,8	97,2
11009009	Treptow-Köpenick.....	16 773	35,2	—	9,7	44,8
11010010	Marzahn-Hellersdorf.....	6 182	71,7	0,0	22,4	94,1
11011011	Lichtenberg.....	5 212	66,1	—	19,0	85,1
11012012	Reinickendorf.....	8 932	54,9	—	12,0	66,9
11000000	Berlin	89 112	55,9	0,0	14,7	70,6

¹ Summe aus Siedlung (ohne Bergbaubetrieb, ohne Tagebau, Grube, Steinbruch) und Verkehr

Das Amt für Statistik Berlin-Brandenburg

Das Amt für Statistik Berlin-Brandenburg ist für beide Länder die zentrale Dienstleistungseinrichtung auf dem Gebiet der amtlichen Statistik. Das Amt erbringt Serviceleistungen im Bereich Information und Analyse für die breite Öffentlichkeit, für alle gesellschaftlichen Gruppen sowie für Kunden aus Verwaltung und Politik, Wirtschaft und Wissenschaft. Kerngeschäft des Amtes ist die Durchführung der gesetzlich angeordneten amtlichen Statistiken für Berlin und Brandenburg. Das Amt erhebt die Daten, bereitet sie auf, interpretiert und analysiert sie und veröffentlicht die Ergebnisse. Die Grundversorgung aller Nutzerinnen und Nutzer mit statistischen Informationen erfolgt unentgeltlich, im Wesentlichen über das Internet und den Informationsservice. Daneben werden nachfrage- und zielgruppenorientierte Standardauswertungen zu Festpreisen angeboten. Kundenspezifische Aufbereitung/Beratung zu kostendeckenden Preisen ergänzt das Spektrum der Informationsbereitstellung.

Amtliche Statistik im Verbund

Die Statistiken werden bundesweit nach einheitlichen Konzepten, Methoden und Verfahren arbeitsteilig erstellt. Die Statistischen Ämter der Länder sind dabei grundsätzlich für die Durchführung der Erhebungen, für die Aufbereitung und Veröffentlichung der Länderergebnisse zuständig. Durch diese Kooperation in einem „Statistikverbund“ entstehen für alle Länder vergleichbare und zu einem Bundesergebnis zusammenführbare Erhebungsergebnisse.

Produkte und Dienstleistungen

Informationsservice

info@statistik-bbb.de

Tel. 0331 8173 -1777

Fax 0331 817330 -4091

Mo–Do 8:00–15:30 Uhr, Fr 8:00–13:30 Uhr

Statistische Informationen für jedermann sowie maßgeschneiderte Aufbereitung von Daten über Berlin und Brandenburg, Auskunft, Beratung, Pressedienst.

Standort Potsdam

Steinstraße 104–106, 14480 Potsdam

Standort Berlin

Alt-Friedrichsfelde 60, 10315 Berlin

Internet-Angebot

www.statistik-berlin-brandenburg.de mit aktuellen Daten, Pressemitteilungen, Fachbeiträgen, Statistischen Berichten zum kostenlosen Herunterladen, regionalstatistischen Informationen, Wahlstatistiken und -analysen sowie einem Überblick über das gesamte Leistungsspektrum des Amtes.

Statistische Berichte

mit Ergebnissen der einzelnen Statistiken in Tabellen in tiefer sachlicher Gliederung und Grafiken zur Veranschaulichung von Entwicklungen und Strukturen.

Statistische Bibliothek

Alt-Friedrichsfelde 60, 10315 Berlin

bibliothek@statistik-bbb.de

Tel. 0331 8173 -3540

Datenangebot aus dem Sachgebiet

Informationen zu dieser Veröffentlichung

Referat 35

Tel. 0331 8173 - 3050

Fax 0331 817330 - 3041

agrar@statistik-bbb.de