

Statistischer Bericht

L II 7 - j / 22

└ Realsteuervergleich in den Ländern
Berlin und Brandenburg
2022

Impressum

Statistischer Bericht
L II 7 - j / 22

Erscheinungsfolge: jährlich
Erschienen im September **2023**

Herausgeber

Amt für Statistik Berlin-Brandenburg
Steinstraße 104-106
14480 Potsdam
info@statistik-bbb.de
www.statistik-berlin-brandenburg.de

Tel. 0331 8173 - 1777
Fax 0331 817330 - 4091

Zeichenerklärung

- 0 weniger als die Hälfte von 1
in der letzten besetzten Stelle,
jedoch mehr als nichts
- nichts vorhanden
- ... Angabe fällt später an
- () Aussagewert ist eingeschränkt
- / Zahlenwert nicht sicher genug
- Zahlenwert unbekannt oder
geheim zu halten
- x Tabellenfach gesperrt
- p vorläufige Zahl
- r berichtigte Zahl
- s geschätzte Zahl

Amt für Statistik Berlin-Brandenburg,
Potsdam, 2023



Dieses Werk ist unter einer Creative Commons Lizenz
vom Typ Namensnennung 3.0 Deutschland zugänglich.
Um eine Kopie dieser Lizenz einzusehen, konsultieren Sie
<http://creativecommons.org/licenses/by/3.0/de/>

Inhaltsverzeichnis

Seite

[Metadaten zu dieser Statistik
\(externer Link\)](#)

Grafiken

1 Realsteueraufbringungskraft je Einwohner für Brandenburg 2022	4
2 Steuereinnahmekraft je Einwohner für Brandenburg 2022	5
3 Realsteueraufbringungskraft je Einwohner für Berlin und Brandenburg 2012 bis 2022	6
4 Hebesätze der Realsteuern für Berlin und Brandenburg 2012 bis 2022 nach Art der Steuer	6
5 Istaufkommen der Realsteuern für Brandenburg 2012 bis 2022 nach Art der Steuer	7

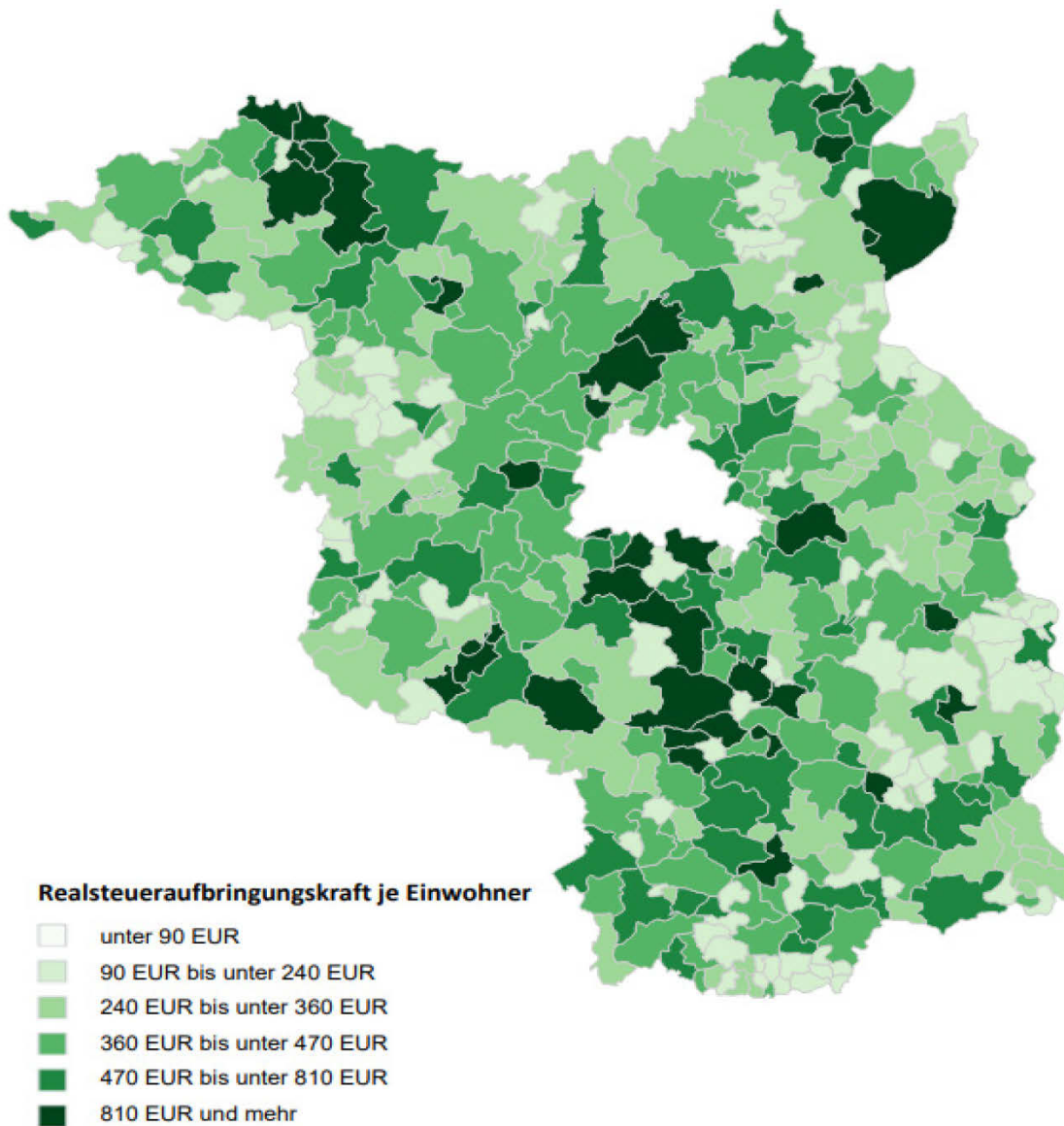
Tabellen

1 Istaufkommen und Hebesätze der Realsteuern für Berlin und Brandenburg 2012 bis 2022 nach Art der Steuer	7
2 Istaufkommen, Grundbetrag und gewogener Durchschnittshebesatz der kreisfreien Städte und kreisangehörigen Gemeinden des Landes Brandenburg 2022 nach Gemeindegrößenklassen und Art der Steuer	8
3 Realsteueraufbringungskraft und Steuereinnahmekraft der kreisfreien Städte und kreis- angehörigen Gemeinden des Landes Brandenburg 2022 nach Gemeindegrößenklassen	9
4 Realsteuervergleich 2022 für Berlin und nach Gemeinden des Landes Brandenburg	10

Anlage

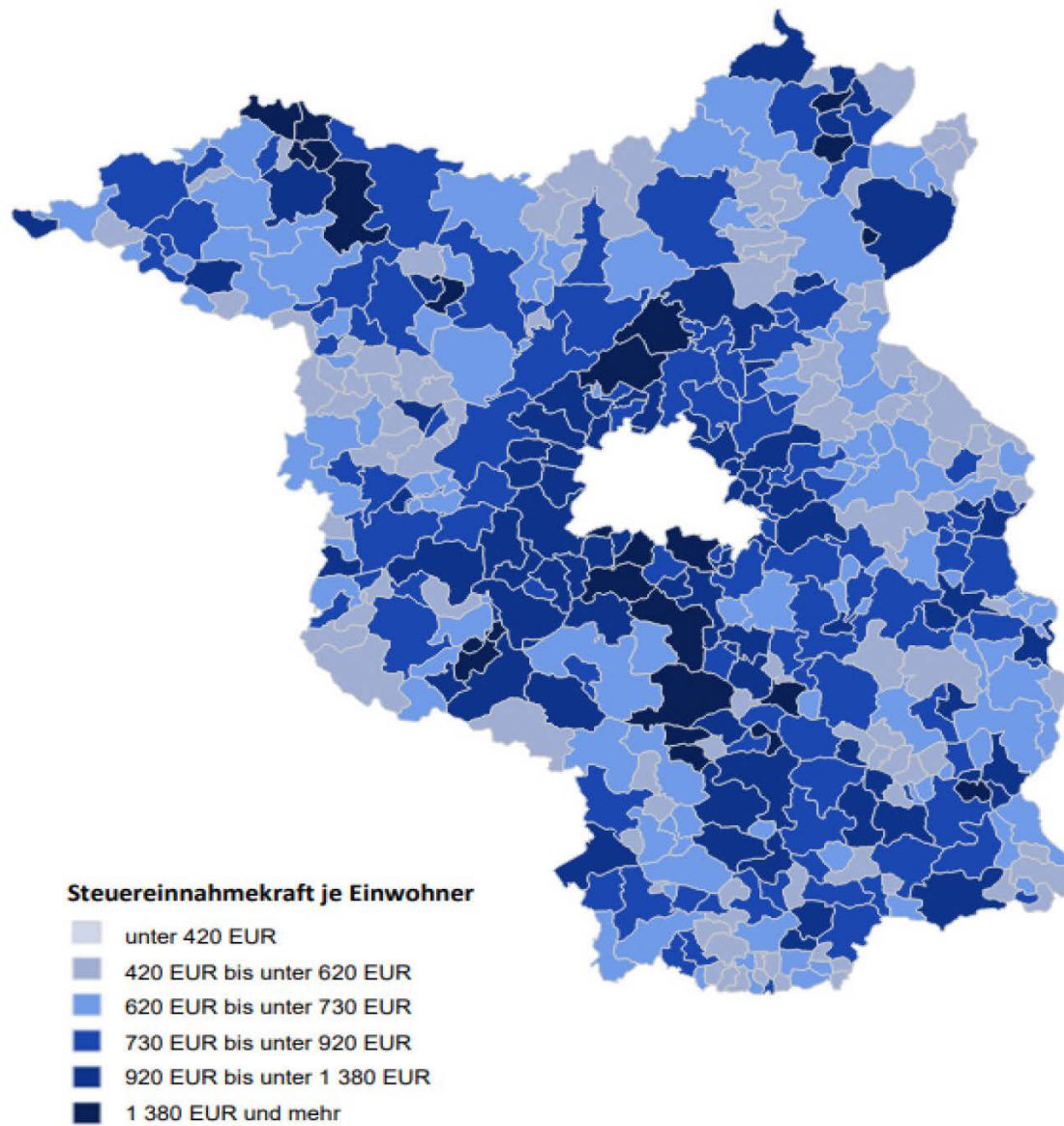
Ausgangsdaten zur Ermittlung der Steuereinnahmekraft der von Gebietsänderungen betroffenen Gemeinden des Landes Brandenburg	40
--	----

1 Realsteueraufbringungskraft je Einwohner für Brandenburg 2022¹



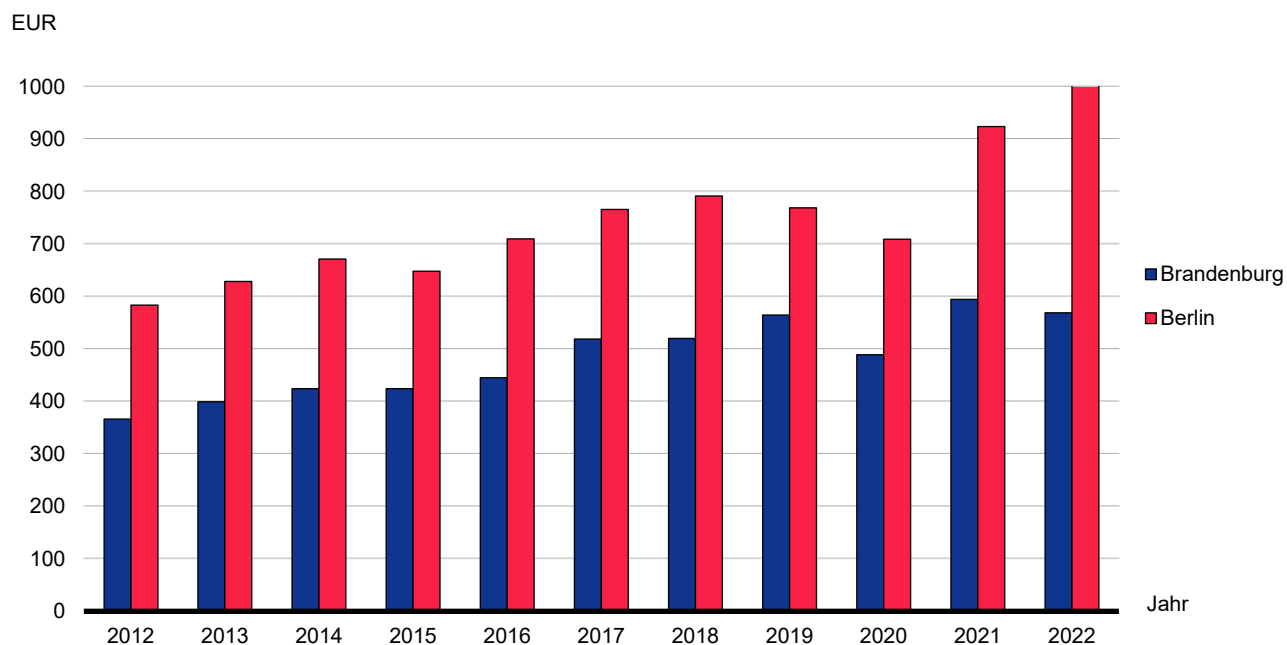
¹ Datenquelle auf S. 11

2 Steuereinnahmekraft je Einwohner für Brandenburg 2022²

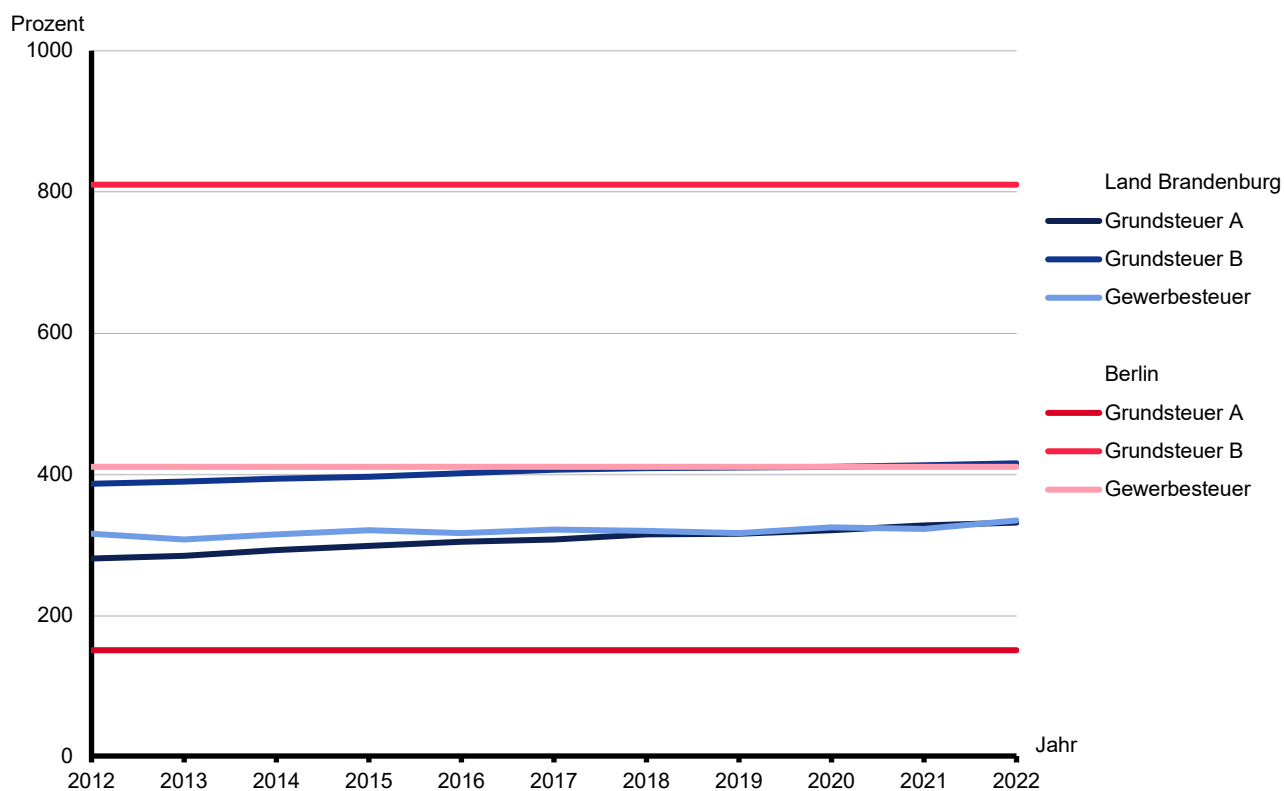


² Datenquelle auf S. 11

3 Realsteueraufbringungskraft je Einwohner für Berlin und Brandenburg 2012 bis 2022



4 Hebesätze der Realsteuern³ für Berlin und Brandenburg 2012 bis 2022 nach Art der Steuer



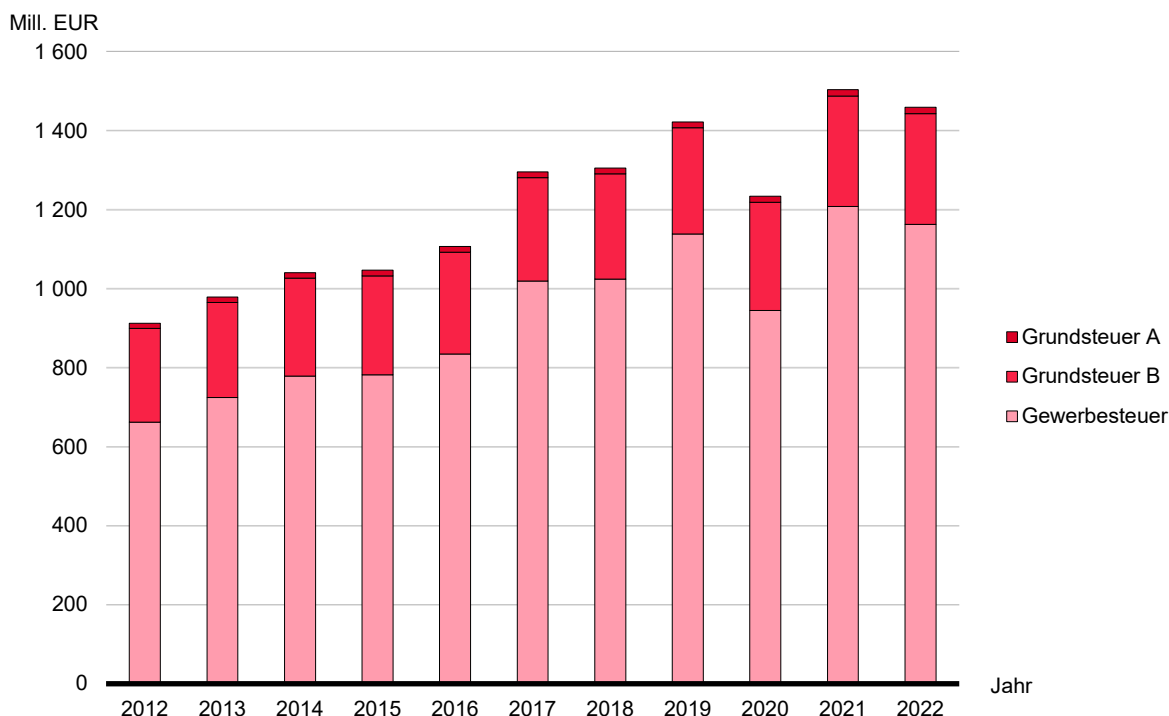
³ für Brandenburg: gewogene Durchschnittshebesätze der Gemeinden

1 Istaufkommen und Hebesätze der Realsteuern für Berlin und Brandenburg 2012 bis 2022 nach Art der Steuer

Jahr	Istaufkommen			Hebesatz ⁴		
	Grundsteuer		Gewerbsteuer	Grundsteuer		Gewerbsteuer
	A	B		A	B	
	EUR			%		
Brandenburg						
2012	13 548 194	237 122 549	662 686 652	280	386	315
2013	13 714 464	240 413 114	724 964 009	284	389	307
2014	14 091 288	247 730 774	779 581 499	292	393	314
2015	14 384 071	250 483 915	782 644 752	298	396	320
2016	14 888 084	257 366 323	835 286 357	304	401	316
2017	14 864 497	261 467 708	1 020 128 243	307	406	321
2018	15 135 003	266 480 276	1 024 665 996	314	408	319
2019	15 118 859	268 978 137	1 138 931 193	315	409	316
2020	15 510 308	273 209 703	945 785 202	320	410	324
2021	15 823 490	279 657 200	1 208 864 519	327	412	322
2022	15 831 746	280 950 591	1 163 280 387	331	415	334
Berlin						
2012	66 593	756 677 328	1 297 167 241	150	810	410
2013	66 438	763 586 075	1 371 195 792	150	810	410
2014	65 257	776 800 822	1 534 445 237	150	810	410
2015	60 901	780 719 986	1 480 622 883	150	810	410
2016	61 651	790 333 472	1 709 751 742	150	810	410
2017	60 359	804 721 256	1 948 486 933	150	810	410
2018	58 801	816 618 568	2 054 391 592	150	810	410
2019	56 264	827 348 660	1 983 563 910	150	810	410
2020	53 869	828 695 049	1 770 640 057	150	810	410
2021	53 482	835 610 129	2 550 772 458	150	810	410
2022	51 180	852 942 078	3 033 946 638	150	810	410

⁴ für Brandenburg: gewogene Durchschnittshebesätze der Gemeinden

5 Istaufkommen der Realsteuern für Brandenburg 2012 bis 2022 nach Art der Steuer



**2 Istaufkommen, Grundbetrag und gewogener Durchschnittshebesatz der
kreisfreien Städte und kreisangehörigen Gemeinden des Landes Brandenburg 2022
nach Gemeindegrößenklassen und Art der Steuer**

Gebietskörperschaftsgruppe — Gemeindegrößenklasse von ... bis unter ... Einwohner	Gemeinden		Einwohner am 30.06.2022	Istaufkommen	Grundbetrag	Gewogener Durchschnitts- hebesatz
	insgesamt	mit Steuer- aufkommen				
Grundsteuer A						
Kreisfreie Städte						
100 000 bis unter 200 000	1	1	185 211	52 096	20 838	250
50 000 bis unter 100 000	3	3	230 472	253 818	65 844	385
Zusammen	4	4	415 683	305 914	86 682	353
Kreisangehörige Gemeinden						
20 000 bis unter 50 000	24	24	704 773	964 977	311 204	310
10 000 bis unter 20 000	44	44	614 997	2 433 412	720 124	338
5 000 bis unter 10 000	52	51	401 871	3 406 708	1 037 986	328
3 000 bis unter 5 000	42	42	159 493	2 701 677	876 483	308
1 000 bis unter 3 000	98	98	169 074	3 046 463	891 217	342
unter 1 000	149	149	99 842	2 972 595	859 749	346
Zusammen	409	408	2 150 050	15 525 832	4 696 763	331
Gemeinden insgesamt	413	412	2 565 733	15 831 746	4 783 445	331
Grundsteuer B						
Kreisfreie Städte						
100 000 bis unter 200 000	1	1	185 211	23 016 685	4 223 245	545
50 000 bis unter 100 000	3	3	230 472	29 412 393	5 840 975	504
Zusammen	4	4	415 683	52 429 078	10 064 220	521
Kreisangehörige Gemeinden						
20 000 bis unter 50 000	24	24	704 773	76 042 160	18 789 596	405
10 000 bis unter 20 000	44	44	614 997	66 631 705	16 694 799	399
5 000 bis unter 10 000	52	52	401 871	42 965 658	11 054 178	389
3 000 bis unter 5 000	42	42	159 493	16 488 140	4 259 975	387
1 000 bis unter 3 000	98	98	169 074	16 994 942	4 418 642	385
unter 1 000	149	149	99 842	9 398 908	2 444 814	384
Zusammen	409	409	2 150 050	228 521 513	57 662 004	396
Gemeinden insgesamt	413	413	2 565 733	280 950 591	67 726 224	415
Gewerbesteuer						
Kreisfreie Städte						
100 000 bis unter 200 000	1	1	185 211	94 085 387	20 678 107	455
50 000 bis unter 100 000	3	3	230 472	91 133 892	22 026 592	414
Zusammen	4	4	415 683	185 219 279	42 704 699	434
Kreisangehörige Gemeinden						
20 000 bis unter 50 000	24	24	704 773	366 404 230	106 061 947	345
10 000 bis unter 20 000	44	44	614 997	309 638 872	104 620 552	296
5 000 bis unter 10 000	52	52	401 871	139 642 703	42 757 891	327
3 000 bis unter 5 000	42	42	159 493	86 509 412	28 471 187	304
1 000 bis unter 3 000	98	98	169 074	42 299 113	13 099 355	323
unter 1 000	149	149	99 842	33 566 778	10 541 585	318
Zusammen	409	409	2 150 050	978 061 108	305 552 517	320
Gemeinden Insgesamt	413	413	2 565 733	1 163 280 387	348 257 216	334

3 Realsteueraufbringungskraft und Steuereinnahmekraft der kreisfreien Städte und kreisangehörigen Gemeinden des Landes Brandenburg 2022 nach Gemeindegrößenklassen

Gebietskörperschaftsgruppe — Gemeindegrößenklasse von ... bis unter ... Einwohner	Realsteueraufbringungskraft				Gemeinde- anteil an der Einkommen- steuer	Gemeinde- anteil an der Umsatz- steuer	Gewerbe- steuer- umlage	Steuer- einnahme- kraft
	Grundsteuer		Gewerbe- steuer	Zusammen				
	A	B						
Kreisfreie Städte								
100 000 bis unter 200 000	68 974	17 526 467	69 064 877	86 660 318	89 644 399	18 103 611	7 237 175	187 171 153
50 000 bis unter 100 000	217 943	24 240 047	73 568 817	98 026 807	85 962 313	19 825 076	7 728 288	196 085 908
Zusammen	286 917	41 766 514	142 633 694	184 687 125	175 606 712	37 928 687	14 965 463	383 257 061
Kreisangehörige Gemeinden								
20 000 bis unter 50 000	1 030 088	77 976 822	354 246 903	433 253 813	310 882 971	47 360 047	37 037 839	754 458 992
10 000 bis unter 20 000	2 383 611	69 283 416	349 432 646	421 099 673	268 707 587	37 789 046	36 616 519	690 979 787
5 000 bis unter 10 000	3 435 733	45 874 840	142 811 354	192 121 927	158 602 448	19 911 064	15 024 535	355 610 904
3 000 bis unter 5 000	2 901 155	17 678 894	95 093 765	115 673 814	56 443 667	8 185 130	9 964 842	170 337 769
1 000 bis unter 3 000	2 949 928	18 337 369	43 751 844	65 039 141	59 160 593	5 827 243	4 581 464	125 445 513
unter 1 000	2 845 769	10 145 980	35 208 898	48 200 647	35 305 667	2 916 252	3 686 744	82 735 822
Zusammen	15 546 284	239 297 321	1 020 545 410	1 275 389 015	889 102 933	121 988 782	106 911 943	2 179 568 787
Gemeinden insgesamt	15 833 201	281 063 835	1 163 179 104	1 460 076 140	1 064 709 645	159 917 469	121 877 406	2 562 825 848

4 Realsteuervergleich 2022 für Berlin und nach Gemeinden des Landes Brandenburg

Amtlicher Regional- schlüssel	Gebietskörperschaft	Einwohner am 30.06.2022	Istaufkommen			Hebesatz			Grundbetrag		
			Grundsteuer		Gewerbe- steuer	Grundsteuer		Ge- werbe- steuer	Grundsteuer		Gewerbe- steuer
			A	B		A	B		A	B	
		Anzahl	EUR			%			EUR		
11	Berlin	3 725 650	51 180	852 942 078	3 033 946 638	150	810	410	34 120	105 301 491	739 986 985
12	Land Brandenburg	2 565 733	15 831 746	280 950 591	1 163 280 387	331	415	334	4 783 445	67 726 224	348 257 216
12 0 51 0000 000	Brandenburg an der Havel	73 646	94 230	8 914 123	27 247 717	400	530	450	23 558	1 681 910	6 055 048
12 0 52 0000 000	Cottbus	99 221	75 928	13 369 034	42 659 925	400	500	400	18 982	2 673 807	10 664 981
12 0 53 0000 000	Frankfurt (Oder)	57 605	83 660	7 129 236	21 226 250	359	480	400	23 304	1 485 258	5 306 563
12 0 54 0000 000	Potsdam	185 211	52 096	23 016 685	94 085 387	250	545	455	20 838	4 223 245	20 678 107
12 0 55	kreisfreie Städte zusammen	415 683	305 914	52 429 078	185 219 279	353	521	434	86 682	10 064 220	42 704 699
Landkreis Barnim											
12 0 60 0005 005	Ahrensfelde	14 060	47 666	1 771 045	4 880 558	305	420	300	15 628	421 677	1 626 853
12 0 60 0020 020	Bernau bei Berlin	43 228	20 172	3 912 267	12 118 769	200	400	350	10 086	978 067	3 462 505
12 0 60 0052 052	Eberswalde	41 204	31 070	3 895 934	15 628 020	300	415	395	10 357	938 779	3 956 461
12 0 60 0181 181	Panketal	20 843	6 091	1 627 697	3 373 134	200	350	300	3 046	465 056	1 124 378
12 0 60 0198 198	Schorfheide	10 262	69 751	1 318 612	4 064 510	380	460	350	18 356	286 655	1 161 289
12 0 60 0269 269	Wandlitz	23 998	47 043	2 739 248	6 075 329	300	450	320	15 681	608 722	1 898 540
12 0 60 0280 280	Werneuchen	9 345	71 405	1 055 087	3 317 535	300	420	330	23 802	251 211	1 005 314
Amt Biesenthal-Barnim											
12 0 60 5003 024	Biesenthal	6 102	18 333	633 247	1 541 558	320	410	300	5 729	154 450	513 853
12 0 60 5003 034	Breydin	845	14 498	78 611	144 910	320	410	320	4 531	19 173	45 284
12 0 60 5003 154	Marienwerder	1 713	8 679	175 455	255 595	200	350	250	4 340	50 130	102 238
12 0 60 5003 161	Melchow	1 026	4 751	93 912	462 375	320	410	320	1 485	22 905	144 492
12 0 60 5003 192	Rüdnitz	2 024	4 352	159 759	449 418	200	400	300	2 176	39 940	149 806
12 0 60 5003 250	Sydower Fließ	964	17 199	77 886	248 484	250	400	350	6 880	19 472	70 995
Amt Joachimsthal (Schorfheide)											
12 0 60 5006 012	Althüttendorf	645	10 950	61 617	68 163	650	410	315	1 685	15 029	21 639
12 0 60 5006 068	Friedrichswalde	845	23 013	74 763	71 905	790	420	315	2 913	17 801	22 827
12 0 60 5006 100	Joachimsthal	3 387	27 151	333 352	527 745	416	434	325	6 527	76 809	162 383
12 0 60 5006 296	Ziethen	450	26 120	47 113	334 909	525	405	321	4 975	11 633	104 333
Amt Britz-Chorin-Oderberg											
12 0 60 5011 036	Britz	2 120	4 914	249 848	600 097	250	400	321	1 966	62 462	186 946
12 0 60 5011 045	Chorin	2 329	29 215	221 973	478 537	273	400	324	10 701	55 493	147 697
12 0 60 5011 092	Hohenfinow	524	12 371	42 625	21 047	310	405	315	3 991	10 525	6 682
12 0 60 5011 128	Liepe	627	5 793	56 100	61 739	313	400	324	1 851	14 025	19 055
12 0 60 5011 149	Lunow-Stolzenhagen	1 141	20 480	94 712	51 259	256	400	323	8 000	23 678	15 870
12 0 60 5011 172	Niederfinow	610	4 685	46 096	78 639	250	350	300	1 874	13 170	26 213
12 0 60 5011 176	Oderberg	2 114	16 310	190 121	188 596	304	400	323	5 365	47 530	58 389
12 0 60 5011 185	Parsteinsee	516	14 958	41 960	77 486	256	400	323	5 843	10 490	23 989
12 0 60	Landkreis Barnim	190 922	556 970	18 999 040	55 120 317	313	412	343	177 788	4 614 882	16 058 031

Realsteueraufbringungskraft				Real- steuerauf- bringungs- kraft	Gemeindeanteil an der Einkommen- steuer	Gemeindeanteil an der Umsatz- steuer	Gewerbe- steuer- umlage	Steuer- einnahme- kraft	Steuer- einnahme- kraft	Amtlicher Regional- schlüssel
Grundsteuer		Gewerbe- steuer	Zusammen							
A	B									
EUR				EUR/Einw.	EUR				EUR/Einw.	
51 180	852 942 078	3 033 946 638	3 886 939 896	1 043,29	2 155 814 385	323 950 394	289 998 653	6 076 706 022	1 631,05	11
15 833 201	281 063 835	1 163 179 104	1 460 076 140	569,07	1 064 709 645	159 917 469	121 877 406	2 562 825 848	998,87	12
77 977	6 979 927	20 223 860	27 281 764	370,44	25 826 981	6 505 878	2 131 850	57 482 773	780,53	12 0 51 0000 000
62 830	11 096 299	35 621 037	46 780 166	471,47	39 114 557	8 512 744	3 739 035	90 668 432	913,80	12 0 52 0000 000
77 136	6 163 821	17 723 920	23 964 877	416,02	21 020 775	4 806 454	1 857 403	47 934 703	832,13	12 0 53 0000 000
68 974	17 526 467	69 064 877	86 660 318	467,90	89 644 399	18 103 611	7 237 175	187 171 153	1 010,58	12 0 54 0000 000
286 917	41 766 514	142 633 694	184 687 125	444,30	175 606 712	37 928 687	14 965 463	383 257 061	921,99	12 0 55
51 729	1 749 960	5 433 689	7 235 378	514,61	9 417 463	826 589	569 398	16 910 032	1 202,70	12 0 60 0005 005
33 385	4 058 978	11 564 767	15 657 130	362,20	17 533 638	1 884 909	1 211 223	33 864 454	783,39	12 0 60 0020 020
34 282	3 895 933	13 214 580	17 144 795	416,10	12 193 694	2 896 968	1 384 761	30 850 696	748,73	12 0 60 0052 052
10 082	1 929 982	3 755 423	5 695 487	273,26	13 516 808	360 378	393 532	19 179 141	920,17	12 0 60 0181 181
60 758	1 189 618	3 878 705	5 129 081	499,81	4 463 902	465 010	406 451	9 651 542	940,51	12 0 60 0198 198
51 904	2 526 196	6 341 124	8 919 224	371,67	12 045 699	695 895	664 489	20 996 329	874,92	12 0 60 0269 269
78 785	1 042 526	3 357 749	4 479 060	479,30	3 807 295	483 705	351 860	8 418 200	900,82	12 0 60 0280 280
18 963	640 968	1 716 269	2 376 200	389,41	2 458 947	206 121	179 848	4 861 420	796,69	12 0 60 5003 024
14 998	79 568	151 249	245 815	290,91	330 486	22 193	15 850	582 644	689,52	12 0 60 5003 034
14 365	208 040	341 475	563 880	329,18	719 318	38 751	35 783	1 286 166	750,83	12 0 60 5003 154
4 915	95 056	482 603	582 574	567,81	407 890	22 497	50 572	962 389	938,00	12 0 60 5003 161
7 203	165 751	500 352	673 306	332,66	821 317	40 011	52 432	1 482 202	732,31	12 0 60 5003 192
22 773	80 809	237 123	340 705	353,43	384 360	14 968	24 848	715 185	741,89	12 0 60 5003 250
5 577	62 370	72 274	140 221	217,40	234 449	24 780	7 574	391 876	607,56	12 0 60 5006 012
9 642	73 874	76 242	159 758	189,06	315 473	7 950	7 989	475 192	562,36	12 0 60 5006 068
21 604	318 757	542 359	882 720	260,62	1 064 390	99 205	56 834	1 989 481	587,39	12 0 60 5006 100
16 467	48 277	348 472	413 216	918,26	132 663	15 922	36 517	525 284	1 167,30	12 0 60 5006 296
6 507	259 217	624 400	890 124	419,87	816 419	127 146	65 771	1 767 918	833,92	12 0 60 5011 036
35 420	230 296	493 308	759 024	325,90	979 639	53 356	43 511	1 748 508	750,75	12 0 60 5011 045
13 210	43 679	22 318	79 207	151,16	191 115	5 820	2 339	273 803	522,52	12 0 60 5011 092
6 127	58 204	63 644	127 975	204,11	290 879	12 747	6 669	424 932	677,72	12 0 60 5011 128
26 480	98 264	53 006	177 750	155,78	317 177	15 835	5 491	505 271	442,83	12 0 60 5011 149
6 203	54 656	87 551	148 410	243,30	273 204	15 422	9 248	427 788	701,29	12 0 60 5011 172
17 758	197 250	195 019	410 027	193,96	528 415	38 618	20 436	956 624	452,52	12 0 60 5011 176
19 340	43 534	80 123	142 997	277,13	144 268	15 116	8 428	293 953	569,68	12 0 60 5011 185
588 477	19 151 763	53 633 824	73 374 064	384,31	83 388 908	8 389 912	5 611 854	159 541 030	835,63	12 0 60

4 Realsteuervergleich 2022 für Berlin und nach Gemeinden des Landes Brandenburg

Amtlicher Regional- schlüssel	Gebietskörperschaft	Einwohner am 30.06.2022	Istaufkommen			Hebesatz			Grundbetrag		
			Grundsteuer		Gewerbe- steuer	Grundsteuer		Ge- werbe- steuer	Grundsteuer		Gewerbe- steuer
			A	B		A	B		A	B	
		Anzahl	EUR			%			EUR		
Landkreis Dahme-Spreewald											
12 0 61 0020 020	Bestensee	8 826	5 805	691 611	1 502 306	200	370	300	2 903	186 922	500 769
12 0 61 0112 112	Eichwalde	6 509	–	636 064	1 313 045	–	375	350	–	169 617	375 156
12 0 61 0217 217	Heidesee	7 402	26 555	685 527	1 183 724	232	349	323	11 446	196 426	366 478
12 0 61 0219 219	Heideblick	3 553	78 232	296 956	1 926 939	300	400	320	26 077	74 239	602 168
12 0 61 0260 260	Königs Wusterhausen	38 670	13 276	3 709 802	11 241 952	250	405	350	5 310	916 000	3 211 986
12 0 61 0316 316	Lübben (Spreewald)	13 994	71 151	1 455 733	3 546 691	520	395	330	13 683	368 540	1 074 755
12 0 61 0320 320	Luckau	9 528	126 163	1 029 082	4 314 622	302	391	350	41 776	263 192	1 232 749
12 0 61 0329 329	Märkische Heide	3 936	75 651	367 567	891 349	264	374	300	28 656	98 280	297 116
12 0 61 0332 332	Mittenwalde	9 761	41 212	1 039 321	5 972 189	250	340	330	16 485	305 683	1 809 754
12 0 61 0433 433	Schönefeld	19 040	36 660	3 301 597	93 288 043	280	380	240	13 093	868 841	38 870 018
12 0 61 0444 444	Schulzendorf	9 509	1 541	703 453	2 537 835	250	340	340	616	206 898	746 422
12 0 61 0540 540	Wildau	10 962	1 973	1 547 770	5 829 945	300	385	350	658	402 018	1 665 699
12 0 61 0572 572	Zeuthen	11 495	960	1 278 748	2 922 833	250	410	350	384	311 890	835 095
Amt Schenkenländchen											
12 0 61 5108 192	Groß Köris	2 415	24 563	210 086	1 267 823	800	310	320	3 070	67 770	396 195
12 0 61 5108 216	Halbe	2 476	33 033	418 874	1 753 199	900	380	310	3 670	110 230	565 548
12 0 61 5108 328	Märkisch Buchholz	857	7 101	85 177	38 335	400	395	320	1 775	21 564	11 980
12 0 61 5108 344	Münchehofe	502	13 186	45 275	61 075	300	350	300	4 395	12 936	20 358
12 0 61 5108 448	Schwerin	919	794	120 796	539 218	500	400	250	159	30 199	215 687
12 0 61 5108 492	Teupitz	1 888	20 782	234 145	391 797	1 000	390	300	2 078	60 037	130 599
Amt Lieberose/Oberspreewald											
12 0 61 5113 005	Alt Zauche-Wußwerk	461	9 371	62 766	212 602	315	405	330	2 975	15 498	64 425
12 0 61 5113 061	Byhleguhre-Byhlen	756	10 492	63 223	41 677	320	430	300	3 279	14 703	13 892
12 0 61 5113 224	Jamlitz	500	7 008	52 882	369 785	265	377	300	2 645	14 027	123 262
12 0 61 5113 308	Lieberose	1 336	14 914	133 985	576 771	290	390	360	5 143	34 355	160 214
12 0 61 5113 352	Neu Zauche	1 093	14 340	87 190	170 361	280	369	300	5 121	23 629	56 787
12 0 61 5113 450	Schwielochsee	1 488	121 187	201 497	197 415	1 441	382	310	8 410	52 748	63 682
12 0 61 5113 470	Spreewaldheide	453	19 408	36 836	41 416	315	405	305	6 161	9 095	13 579
12 0 61 5113 476	Straupitz (Spreewald)	929	12 169	104 114	148 771	320	430	316	3 803	24 213	47 079
Amt Unterspreewald											
12 0 61 5114 017	Bersteland	873	39 504	131 737	957 793	690	405	300	5 725	32 528	319 264
12 0 61 5114 097	Drahnsdorf	681	32 583	51 385	61 123	620	405	320	5 255	12 688	19 101
12 0 61 5114 164	Golßen	2 491	67 980	352 376	1 920 108	500	400	320	13 596	88 094	600 034
12 0 61 5114 244	Kasel-Golzig	662	54 920	85 997	150 225	620	405	320	8 858	21 234	46 945
12 0 61 5114 265	Krausnick-Groß Wasserburg	618	21 770	122 495	734 119	640	380	330	3 402	32 236	222 460
12 0 61 5114 405	Rietzneuendorf-Staakow	595	20 107	52 601	29 985	620	405	300	3 243	12 988	9 995
12 0 61 5114 428	Schlepzig	611	22 626	65 935	107 234	700	400	325	3 232	16 484	32 995
12 0 61 5114 435	Schönwald	1 188	37 837	108 513	321 304	685	405	320	5 524	26 793	100 408
12 0 61 5114 471	Steinreich	510	41 481	55 229	1 588 471	620	410	320	6 690	13 470	496 397
12 0 61 5114 510	Unterspreewald	790	29 522	98 478	292 044	690	405	330	4 279	24 316	88 498
12 0 61	Landkreis Dahme-Spreewald	178 277	1 155 857	19 724 823	148 444 124	423	384	268	273 575	5 140 381	55 407 549

Realsteueraufbringungskraft				Real- steuerauf- bringungs- kraft	Gemeindeanteil an der Einkommen- steuer	Gemeindeanteil an der Umsatz- steuer	Gewerbe- steuer- umlage	Steuer- einnahme- kraft	Steuer- einnahme- kraft	Amtlicher Regional- schlüssel
Grundsteuer		Gewerbe- steuer	Zusammen							
A	B									
EUR				EUR/Einw.	EUR				EUR/Einw.	
9 609	775 726	1 672 568	2 457 903	278,48	3 421 657	199 599	175 269	5 903 890	668,92	12 0 61 0020 020
–	703 911	1 253 021	1 956 932	300,65	3 822 521	127 342	131 305	5 775 490	887,31	12 0 61 0112 112
37 886	815 168	1 224 037	2 077 091	280,61	3 183 588	204 518	128 267	5 336 930	721,01	12 0 61 0217 217
86 315	308 092	2 011 241	2 405 648	677,08	1 207 594	75 003	210 759	3 477 486	978,75	12 0 61 0219 219
17 576	3 801 400	10 728 033	14 547 009	376,18	17 114 569	1 786 149	1 124 195	32 323 532	835,88	12 0 61 0260 260
45 291	1 529 441	3 589 682	5 164 414	369,04	5 138 502	864 793	376 162	10 791 547	771,16	12 0 61 0316 316
138 279	1 092 247	4 117 382	5 347 908	561,28	3 208 715	674 860	431 592	8 799 891	923,58	12 0 61 0320 320
94 851	407 862	992 367	1 495 080	379,85	1 390 511	116 497	103 991	2 898 097	736,31	12 0 61 0329 329
54 565	1 268 584	6 044 578	7 367 727	754,81	4 640 005	808 999	633 414	12 183 317	1 248,16	12 0 61 0332 332
43 338	3 605 690	129 825 860	133 474 888	7 010,24	8 054 422	7 013 685	13 604 506	134 938 489	7 087,11	12 0 61 0433 433
2 039	858 627	2 493 049	3 353 715	352,69	4 394 376	112 738	310 327	7 550 502	794,04	12 0 61 0444 444
2 178	1 668 375	5 563 435	7 233 988	659,91	4 778 417	1 123 832	582 995	12 553 242	1 145,16	12 0 61 0540 540
1 271	1 294 344	2 789 217	4 084 832	355,36	6 744 510	299 478	292 283	10 836 537	942,72	12 0 61 0572 572
10 162	281 246	1 323 291	1 614 699	668,61	938 967	173 699	140 318	2 587 047	1 071,24	12 0 61 5108 192
12 148	457 455	1 888 930	2 358 533	952,56	737 205	112 882	198 835	3 009 785	1 215,58	12 0 61 5108 216
5 875	89 491	40 013	135 379	157,97	286 726	10 880	4 518	428 467	499,96	12 0 61 5108 328
14 547	53 684	67 996	136 227	271,37	218 159	21 999	7 281	369 104	735,27	12 0 61 5108 344
526	125 326	720 395	846 247	920,83	362 321	13 342	75 804	1 146 106	1 247,12	12 0 61 5108 448
6 878	249 154	436 201	692 233	366,65	746 468	113 405	46 448	1 505 658	797,49	12 0 61 5108 492
9 847	64 317	215 180	289 344	627,64	180 575	13 849	22 549	461 219	1 000,48	12 0 61 5113 005
10 853	61 017	46 399	118 269	156,44	298 012	22 600	4 862	434 019	574,10	12 0 61 5113 061
8 755	58 212	411 695	478 662	957,32	160 345	11 072	43 142	606 937	1 213,87	12 0 61 5113 224
17 023	142 573	535 115	694 711	519,99	364 131	34 420	56 075	1 037 187	776,34	12 0 61 5113 308
16 951	98 060	189 669	304 680	278,76	369 774	22 652	19 875	677 231	619,61	12 0 61 5113 352
27 837	218 904	212 698	459 439	308,76	488 808	39 485	22 289	965 443	648,82	12 0 61 5113 450
20 393	37 744	45 354	103 491	228,46	139 264	1 289	4 753	239 291	528,24	12 0 61 5113 470
12 588	100 484	157 244	270 316	290,98	285 662	24 788	16 478	564 288	607,41	12 0 61 5113 476
18 950	134 991	1 066 342	1 220 283	1 397,80	343 156	96 322	111 743	1 548 018	1 773,22	12 0 61 5114 017
17 394	52 655	63 797	133 846	196,54	198 568	8 543	6 685	334 272	490,85	12 0 61 5114 097
45 003	365 590	2 004 114	2 414 707	969,37	828 238	240 850	210 012	3 273 783	1 314,24	12 0 61 5114 164
29 320	88 121	156 796	274 237	414,26	198 036	49 162	16 431	505 004	762,85	12 0 61 5114 244
11 261	133 779	743 016	888 056	1 436,98	212 197	116 359	77 861	1 138 751	1 842,64	12 0 61 5114 265
10 734	53 900	33 383	98 017	164,73	220 075	3 389	3 498	317 983	534,43	12 0 61 5114 405
10 698	68 409	110 203	189 310	309,84	193 138	31 856	11 548	402 756	659,18	12 0 61 5114 428
18 284	111 191	335 363	464 838	391,28	422 583	27 896	35 143	880 174	740,89	12 0 61 5114 435
22 144	55 901	1 657 966	1 736 011	3 403,94	147 782	53 448	173 739	1 763 502	3 457,85	12 0 61 5114 471
14 163	100 911	295 583	410 657	519,82	242 115	30 501	30 974	652 299	825,69	12 0 61 5114 510
905 532	21 332 582	185 061 213	207 299 327	1 162,79	75 681 692	14 682 181	19 445 926	278 217 274	1 560,59	12 0 61

4 Realsteuervergleich 2022 für Berlin und nach Gemeinden des Landes Brandenburg

Amtlicher Regional- schlüssel	Gebietskörperschaft	Einwohner am 30.06.2022	Istaufkommen			Hebesatz			Grundbetrag		
			Grundsteuer		Gewerbe- steuer	Grundsteuer		Ge- werbe- steuer	Grundsteuer		Gewerbe- steuer
			A	B		A	B		A	B	
		Anzahl	EUR			%			EUR		
Landkreis Elbe-Elster											
12 0 62 0092 092	Doberlug-Kirchhain	8 584	67 789	844 959	2 191 862	280	380	320	24 210	222 358	684 957
12 0 62 0124 124	Elsterwerda	7 839	22 799	1 045 697	2 470 789	315	405	330	7 238	258 197	748 724
12 0 62 0140 140	Finsterwalde	15 845	16 310	1 557 191	4 636 944	300	400	320	5 437	389 298	1 449 045
12 0 62 0224 224	Herzberg (Elster)	8 655	76 361	1 003 787	3 382 251	305	405	300	25 036	247 849	1 127 417
12 0 62 0410 410	Röderland	3 735	23 508	295 037	1 640 645	250	350	350	9 403	84 296	468 756
12 0 62 0461 461	Schönnewalde	3 015	85 284	299 277	887 062	325	410	312	26 241	72 994	284 315
12 0 62 0469 469	Sonnenwalde	3 150	65 017	307 403	1 554 234	288	383	324	22 575	80 262	479 702
Amt Elsterland											
12 0 62 5202 219	Heideland	474	11 289	39 852	43 126	294	385	310	3 840	10 351	13 912
12 0 62 5202 417	Rückersdorf	1 341	10 571	133 460	507 722	308	387	310	3 432	34 486	163 781
12 0 62 5202 440	Schilda	421	4 424	27 937	7 828	294	385	321	1 505	7 256	2 439
12 0 62 5202 453	Schönborn	1 516	13 875	121 526	577 675	252	350	310	5 506	34 722	186 347
12 0 62 5202 492	Tröbitz	696	1 831	74 229	147 141	313	375	310	585	19 794	47 465
Amt Kleine Elster (Niederlausitz)											
12 0 62 5205 088	Crinitz	1 152	4 272	125 285	195 839	252	400	340	1 695	31 321	57 600
12 0 62 5205 293	Lichterfeld-Schacksdorf	946	8 565	129 226	230 907	265	377	319	3 232	34 277	72 385
12 0 62 5205 333	Massen-Niederlausitz	1 860	17 864	366 999	1 121 021	230	350	310	7 767	104 857	361 620
12 0 62 5205 425	Sallgast	1 387	17 438	117 242	138 401	260	380	305	6 707	30 853	45 377
Amt Plessa											
12 0 62 5207 177	Gorden-Staupitz	923	9 249	71 579	31 500	280	385	324	3 303	18 592	9 722
12 0 62 5207 240	Hohenleipisch	1 934	9 539	145 521	149 905	280	385	324	3 407	37 798	46 267
12 0 62 5207 372	Plessa	2 547	26 999	203 052	339 505	280	385	324	9 643	52 741	104 785
12 0 62 5207 464	Schraden	485	10 531	40 271	87 515	290	370	315	3 631	10 884	27 783
Amt Schlieben											
12 0 62 5209 134	Fichtwald	603	18 834	66 762	142 944	315	375	316	5 979	17 803	45 235
12 0 62 5209 237	Hohenbucko	620	12 664	63 458	133 653	355	401	310	3 567	15 825	43 114
12 0 62 5209 282	Kremitzau	795	15 466	72 811	10 004	355	401	300	4 357	18 157	3 335
12 0 62 5209 289	Lebusa	781	10 968	73 137	67 189	285	385	310	3 848	18 997	21 674
12 0 62 5209 445	Schlieben	2 405	50 424	245 208	624 173	304	384	324	16 587	63 856	192 646
Amt Schradenland											
12 0 62 5211 196	Gröden	1 326	10 084	90 045	268 000	200	300	350	5 042	30 015	76 571
12 0 62 5211 208	Großthiemig	1 006	19 317	96 549	141 835	325	375	350	5 944	25 746	40 524
12 0 62 5211 232	Hirschfeld	1 208	10 259	81 551	166 867	200	300	350	5 130	27 184	47 676
12 0 62 5211 336	Merzdorf	798	6 460	64 786	263 667	300	400	350	2 153	16 197	75 333
Verbandsgemeinde Liebenwerda											
12 0 62 5031 024	Bad Liebenwerda	9 328	92 024	1 217 878	2 289 651	320	420	330	28 758	289 971	693 834
12 0 62 5031 128	Falkenberg/Elster	6 290	45 597	664 881	2 048 915	302	391	323	15 098	170 046	634 339
12 0 62 5031 341	Mühlberg/Elbe	3 528	67 855	396 562	709 023	290	390	310	23 398	101 683	228 717
12 0 62 5031 500	Uebigau-Wahrenbrück	5 213	74 565	465 348	2 288 977	302	391	318	24 690	119 015	719 804
12 0 62	Landkreis Elbe-Elster	100 406	938 032	10 548 506	29 496 770	294	391	320	318 944	2 697 681	9 205 201

Realsteueraufbringungskraft				Real- steuerauf- bringungs- kraft	Gemeindeanteil an der Einkommen- steuer	Gemeindeanteil an der Umsatz- steuer	Gewerbe- steuer- umlage	Steuer- einnahme- kraft	Steuer- einnahme- kraft	Amtlicher Regional- schlüssel
Grundsteuer		Gewerbe- steuer	Zusammen							
A	B									
EUR				EUR/Einw.	EUR				EUR/Einw.	
80 135	922 786	2 287 756	3 290 677	383,35	2 611 413	317 738	240 250	5 979 578	696,60	12 0 62 0092 092
23 958	1 071 518	2 500 738	3 596 214	458,76	2 484 819	615 181	262 053	6 434 161	820,79	12 0 62 0124 124
17 996	1 615 587	4 839 810	6 473 393	408,54	4 867 533	965 441	507 166	11 799 201	744,66	12 0 62 0140 140
82 869	1 028 573	3 765 573	4 877 015	563,49	2 874 077	749 526	394 596	8 106 022	936,57	12 0 62 0224 224
31 124	349 828	1 565 645	1 946 597	521,18	1 412 976	166 005	164 065	3 361 513	900,00	12 0 62 0410 410
86 858	302 925	949 612	1 339 395	444,24	953 873	112 961	99 510	2 306 719	765,08	12 0 62 0461 461
74 723	333 087	1 602 205	2 010 015	638,10	999 549	144 186	167 896	2 985 854	947,89	12 0 62 0469 469
12 710	42 957	46 466	102 133	215,47	181 959	14 313	4 869	293 536	619,27	12 0 62 5202 219
11 360	143 117	547 029	701 506	523,12	404 803	50 997	57 323	1 099 983	820,27	12 0 62 5202 417
4 982	30 112	8 146	43 240	102,71	132 982	3 045	854	178 413	423,78	12 0 62 5202 440
18 225	144 096	622 399	784 720	517,63	436 318	21 189	65 221	1 177 006	776,39	12 0 62 5202 453
1 936	82 145	158 533	242 614	348,58	210 280	42 466	16 613	478 747	687,85	12 0 62 5202 492
5 610	129 982	192 384	327 976	284,70	378 078	35 426	20 160	721 320	626,15	12 0 62 5205 088
10 698	142 250	241 766	394 714	417,25	360 191	31 025	25 335	760 595	804,01	12 0 62 5205 293
25 709	435 157	1 207 811	1 668 677	897,14	695 681	289 704	126 567	2 527 495	1 358,87	12 0 62 5205 333
22 200	128 040	151 559	301 799	217,59	460 700	19 513	15 882	766 130	552,36	12 0 62 5205 425
10 933	77 157	32 471	120 561	130,62	289 175	4 568	3 403	410 901	445,18	12 0 62 5207 177
11 277	156 862	154 532	322 671	166,84	613 486	30 899	16 193	950 863	491,66	12 0 62 5207 240
31 918	218 875	349 982	600 775	235,88	802 259	47 871	36 675	1 414 230	555,25	12 0 62 5207 372
12 019	45 169	92 795	149 983	309,24	151 721	21 278	9 724	313 258	645,89	12 0 62 5207 464
19 790	73 882	151 085	244 757	405,90	178 552	17 327	15 832	424 804	704,48	12 0 62 5209 134
11 807	65 674	144 001	221 482	357,23	225 506	14 185	15 090	446 083	719,49	12 0 62 5209 237
14 422	75 352	11 139	100 913	126,93	232 320	10 581	1 167	342 647	431,00	12 0 62 5209 282
12 737	78 838	72 391	163 966	209,94	227 103	25 191	7 586	408 674	523,27	12 0 62 5209 289
54 903	265 002	643 438	963 343	400,56	692 700	75 783	67 426	1 664 400	692,06	12 0 62 5209 445
16 689	124 562	255 747	396 998	299,40	384 041	46 757	26 800	800 996	604,07	12 0 62 5211 196
19 675	106 846	135 350	261 871	260,31	331 125	37 337	14 183	616 150	612,48	12 0 62 5211 208
16 980	112 814	159 238	289 032	239,26	328 356	38 288	16 687	638 989	528,96	12 0 62 5211 232
7 126	67 218	251 612	325 956	408,47	230 936	13 549	26 367	544 074	681,80	12 0 62 5211 336
95 189	1 203 380	2 317 406	3 615 975	387,65	2 955 847	456 722	242 842	6 785 702	727,46	12 0 62 5031 024
49 974	705 691	2 118 692	2 874 357	456,97	2 044 775	276 255	222 019	4 973 368	790,68	12 0 62 5031 128
77 447	421 984	763 915	1 263 346	358,09	1 077 167	113 520	80 051	2 373 982	672,90	12 0 62 5031 341
81 724	493 912	2 404 145	2 979 781	571,61	1 570 979	253 720	251 931	4 552 549	873,31	12 0 62 5031 500
1 055 703	11 195 378	30 745 371	42 996 452	428,23	31 801 280	5 062 547	3 222 336	76 637 943	763,28	12 0 62

4 Realsteuervergleich 2022 für Berlin und nach Gemeinden des Landes Brandenburg

Amtlicher Regional- schlüssel	Gebietskörperschaft	Einwohner am 30.06.2022	Istaufkommen			Hebesatz			Grundbetrag		
			Grundsteuer		Gewerbe- steuer	Grundsteuer		Ge- werbe- steuer	Grundsteuer		Gewerbe- steuer
			A	B		A	B		A	B	
		Anzahl	EUR			%			EUR		
Landkreis Havelland											
12 0 63 0036 036	Brieselang	12 962	26 024	1 381 553	3 551 406	320	430	320	8 133	321 291	1 109 814
12 0 63 0056 056	Dallgow-Döberitz	10 533	13 990	1 290 436	4 312 363	330	430	350	4 239	300 101	1 232 104
12 0 63 0080 080	Falkensee	45 001	14 224	4 854 514	12 279 813	300	400	350	4 741	1 213 629	3 508 518
12 0 63 0148 148	Ketzin/Havel	6 721	114 360	815 767	2 349 282	320	420	330	35 738	194 230	711 904
12 0 63 0189 189	Milower Land	4 427	87 691	353 516	696 168	300	374	300	29 230	94 523	232 056
12 0 63 0208 208	Nauen	19 132	185 745	2 037 707	5 875 217	300	425	320	61 915	479 460	1 836 005
12 0 63 0244 244	Prennitz	8 347	13 458	869 313	3 423 729	280	380	310	4 806	228 767	1 104 429
12 0 63 0252 252	Rathenow	24 366	42 078	2 684 274	5 875 823	300	450	350	14 026	596 505	1 678 807
12 0 63 0273 273	Schönwalde-Glien	10 564	35 041	1 030 237	3 467 099	300	420	320	11 680	245 295	1 083 468
12 0 63 0357 357	Wustermark	10 649	40 290	1 448 788	8 871 702	330	430	350	12 209	336 927	2 534 772
Amt Friesack											
12 0 63 5302 088	Friesack	2 542	42 228	227 224	402 954	320	410	320	13 196	55 420	125 923
12 0 63 5302 142	Wiesenaue	790	38 430	64 848	37 221	320	410	321	12 009	15 817	11 595
12 0 63 5302 202	Mühlenberge	755	27 944	68 752	443 675	320	410	320	8 733	16 769	138 648
12 0 63 5302 228	Paulinenaue	1 363	24 337	107 029	213 205	320	410	321	7 605	26 105	66 419
12 0 63 5302 240	Pessin	661	18 677	61 582	196 499	320	410	321	5 837	15 020	61 215
12 0 63 5302 256	Retzow	524	13 802	45 026	42 215	320	410	324	4 313	10 982	13 029
Amt Nennhausen											
12 0 63 5306 165	Kotzen	634	31 387	51 396	42 309	375	410	325	8 370	12 536	13 018
12 0 63 5306 186	Märkisch Luch	1 323	48 672	115 291	– 11 688	320	410	325	15 210	28 120	– 3 596
12 0 63 5306 212	Nennhausen	1 846	56 864	168 685	258 625	310	410	330	18 343	41 143	78 371
12 0 63 5306 293	Stechow-Ferchesar	885	16 736	97 880	86 786	315	405	320	5 313	24 168	27 121
Amt Rhinow											
12 0 63 5309 094	Gollenberg	412	15 732	36 232	50 845	310	405	315	5 075	8 946	16 141
12 0 63 5309 112	Großderschau	426	12 098	38 357	93 501	310	405	315	3 903	9 471	29 683
12 0 63 5309 134	Havelaue	851	46 959	79 593	9 824	310	405	315	15 148	19 653	3 119
12 0 63 5309 161	Kleßen-Görne	347	19 782	35 737	12 608	320	410	320	6 182	8 716	3 940
12 0 63 5309 260	Rhinow	1 628	11 791	167 074	250 536	310	405	315	3 804	41 253	79 535
12 0 63 5309 274	Seeblick	906	29 559	73 426	67 945	310	405	315	9 535	18 130	21 570
12 0 63	Landkreis Havelland	168 595	1 027 899	18 204 237	52 899 662	312	417	337	329 293	4 362 977	15 717 608

Realsteueraufbringungskraft				Realsteueraufbringungskraft	Gemeindeanteil an der Einkommensteuer	Gemeindeanteil an der Umsatzsteuer	Gewerbesteuerumlage	Steuereinnahmekraft	Steuereinnahmekraft	Amtlicher Regional-schlüssel
Grundsteuer		Gewerbesteuer	Zusammen							
A	B									
EUR				EUR/Einw.	EUR				EUR/Einw.	
26 920	1 333 358	3 706 779	5 067 057	390,92	6 562 125	752 384	388 435	11 993 131	925,25	12 0 63 0036 036
14 031	1 245 419	4 115 227	5 374 677	510,27	6 452 779	391 151	431 236	11 787 371	1 119,09	12 0 63 0056 056
15 693	5 036 560	11 718 450	16 770 703	372,67	26 037 474	1 464 438	1 227 981	43 044 634	956,53	12 0 63 0080 080
118 293	806 055	2 377 759	3 302 107	491,31	2 760 686	266 476	249 166	6 080 103	904,64	12 0 63 0148 148
96 751	392 270	775 067	1 264 088	285,54	1 498 153	86 456	81 220	2 767 477	625,14	12 0 63 0189 189
204 939	1 989 759	6 132 257	8 326 955	435,24	6 328 847	1 285 273	642 602	15 298 473	799,63	12 0 63 0208 208
15 908	949 383	3 688 793	4 654 084	557,58	2 457 030	364 287	386 550	7 088 851	849,27	12 0 63 0244 244
46 426	2 475 496	5 607 215	8 129 137	333,63	7 099 910	1 452 591	587 582	16 094 056	660,51	12 0 63 0252 252
38 661	1 017 974	3 618 783	4 675 418	442,58	5 525 417	290 160	379 214	10 111 781	957,19	12 0 63 0273 273
40 412	1 398 247	8 466 138	9 904 797	930,12	4 475 826	834 549	889 578	14 325 594	1 345,25	12 0 63 0357 357
43 679	229 993	420 583	694 255	273,11	690 358	90 438	44 073	1 430 978	562,93	12 0 63 5302 088
39 750	65 641	38 727	144 118	182,43	270 756	6 899	4 058	417 715	528,75	12 0 63 5302 142
28 906	69 591	463 084	561 581	743,82	269 478	14 618	48 527	797 150	1 055,83	12 0 63 5302 202
25 173	108 336	221 839	355 348	260,71	481 036	16 389	23 247	829 526	608,60	12 0 63 5302 228
19 320	62 333	204 458	286 111	432,85	283 958	19 853	21 425	568 497	860,06	12 0 63 5302 240
14 276	45 575	43 517	103 368	197,27	162 368	13 208	4 560	274 384	523,63	12 0 63 5302 256
27 705	52 024	43 480	123 209	194,34	204 850	2 701	4 556	326 204	514,52	12 0 63 5306 165
50 345	116 698	– 12 011	155 032	117,18	426 523	20 195	– 1 259	603 009	455,79	12 0 63 5306 186
60 715	170 743	261 759	493 217	267,18	601 029	44 743	27 430	1 111 559	602,14	12 0 63 5306 212
17 586	100 297	90 584	208 467	235,56	361 150	23 001	9 492	583 126	658,90	12 0 63 5306 293
16 798	37 126	53 911	107 835	261,74	118 183	8 716	5 649	229 085	556,03	12 0 63 5309 094
12 919	39 305	99 141	151 365	355,32	120 312	10 424	10 389	271 712	637,82	12 0 63 5309 112
50 140	81 560	10 417	142 117	167,00	286 087	21 021	1 092	448 133	526,60	12 0 63 5309 134
20 462	36 171	13 160	69 793	201,13	102 425	3 592	1 379	174 431	502,68	12 0 63 5309 161
12 591	171 200	265 647	449 438	276,07	410 659	58 140	27 837	890 400	546,93	12 0 63 5309 260
31 561	75 240	72 044	178 845	197,40	263 835	20 676	7 549	455 807	503,10	12 0 63 5309 274
1 089 960	18 106 354	52 496 808	71 693 122	425,24	74 251 254	7 562 379	5 503 568	148 003 187	877,86	12 0 63

4 Realsteuervergleich 2022 für Berlin und nach Gemeinden des Landes Brandenburg

Amtlicher Regional- schlüssel	Gebietskörperschaft	Einwohner am 30.06.2022	Istaufkommen			Hebesatz			Grundbetrag		
			Grundsteuer		Gewerbe- steuer	Grundsteuer		Ge- werbe- steuer	Grundsteuer		Gewerbe- steuer
			A	B		A	B		A	B	
		Anzahl	EUR			%			EUR		
Landkreis Märkisch-Oderland											
12 0 64 0029 029	Altlandsberg	9 744	58 981	1 065 728	3 036 741	350	445	320	16 852	239 489	948 982
12 0 64 0044 044	Bad Freienwalde (Oder)	12 298	58 694	1 144 475	2 640 479	270	380	340	21 739	301 178	776 611
12 0 64 0136 136	Fredersdorf-Vogelsdorf	14 649	4 216	1 319 505	3 847 977	300	350	300	1 405	377 001	1 282 659
12 0 64 0227 227	Hoppegarten	18 451	12 127	2 118 541	9 951 882	250	370	300	4 851	572 579	3 317 294
12 0 64 0274 274	Letschin	3 968	153 087	351 845	675 374	280	385	320	54 674	91 388	211 054
12 0 64 0317 317	Müncheberg	7 153	52 119	582 581	1 921 129	220	360	330	23 690	161 828	582 160
12 0 64 0336 336	Neuenhagen bei Berlin	19 155	4 548	1 670 862	6 175 982	200	350	300	2 274	477 389	2 058 661
12 0 64 0380 380	Petershagen/Eggersdorf	15 802	1 520	1 333 029	1 998 705	200	385	310	760	346 241	644 744
12 0 64 0428 428	Rüdersdorf bei Berlin	16 023	16 663	1 708 765	7 938 961	280	385	300	5 951	443 835	2 646 320
12 0 64 0448 448	Seelow	5 479	88 125	528 041	1 899 855	650	370	360	13 558	142 714	527 738
12 0 64 0472 472	Strausberg	27 246	14 276	2 396 482	8 137 377	270	405	350	5 287	591 724	2 324 965
12 0 64 0512 512	Wriezen	7 230	77 542	745 589	2 142 025	310	425	320	25 014	175 433	669 383
Amt Falkenberg-Höhe											
12 0 64 5403 053	Beiersdorf-Freudenberg	641	12 508	44 444	209 770	250	310	310	5 003	14 337	67 668
12 0 64 5403 125	Falkenberg	2 315	29 062	189 430	65 442	250	380	300	11 625	49 850	21 814
12 0 64 5403 205	Heckelberg-Brunow	705	25 647	62 829	136 557	341	394	313	7 521	15 946	43 628
12 0 64 5403 222	Höhenland	1 065	21 400	82 431	111 571	275	325	325	7 782	25 363	34 330
Amt Golzow											
12 0 64 5404 009	Alt Tucheband	797	38 909	69 407	139 198	324	386	320	12 009	17 981	43 499
12 0 64 5404 057	Bleyen-Genschmar	430	34 262	31 871	30 928	320	350	320	10 707	9 106	9 665
12 0 64 5404 172	Golzow	836	22 710	74 758	132 043	342	375	320	6 640	19 935	41 263
12 0 64 5404 266	Küstriner Vorland	2 531	59 646	242 747	722 713	339	384	320	17 595	63 215	225 848
12 0 64 5404 538	Zechin	642	43 718	50 122	82 305	342	374	320	12 783	13 402	25 720
Amt Lebus											
12 0 64 5406 268	Lebus	3 156	34 866	267 043	1 294 616	265	365	360	13 157	73 162	359 616
12 0 64 5406 388	Podelzig	894	21 739	59 609	199 960	265	325	360	8 203	18 341	55 544
12 0 64 5406 420	Reitwein	474	19 242	35 180	27 324	293	377	300	6 567	9 332	9 108
12 0 64 5406 480	Treplin	361	4 319	29 904	38 608	220	320	285	1 963	9 345	13 547
12 0 64 5406 539	Zeschdorf	1 291	20 433	94 182	294 488	220	320	315	9 288	29 432	93 488
Amt Märkische Schweiz											
12 0 64 5408 084	Buckow (Märkische Schweiz)	1 525	4 052	189 995	218 358	300	405	390	1 351	46 912	55 989
12 0 64 5408 153	Garzau-Garzin	467	15 750	53 047	44 647	290	360	300	5 431	14 735	14 882
12 0 64 5408 303	Märkische Höhe	607	23 808	56 683	101 875	277	350	328	8 595	16 195	31 059
12 0 64 5408 370	Oberbarnim	1 931	31 899	174 730	456 328	290	400	320	11 000	43 683	142 603
12 0 64 5408 408	Rehfelde	5 362	23 184	496 751	940 524	290	390	310	7 994	127 372	303 395
12 0 64 5408 484	Waldsiedersdorf	846	3 010	107 943	141 052	300	400	400	1 003	26 986	35 263
Amt Seelow-Land											
12 0 64 5412 128	Falkenhagen (Mark)	668	21 694	70 028	113 299	315	405	350	6 887	17 291	32 371
12 0 64 5412 130	Fichtenhöhe	478	22 039	45 713	198 273	315	405	315	6 997	11 287	62 944
12 0 64 5412 190	Gusow-Platkow	1 355	26 730	98 179	110 409	295	395	340	9 061	24 855	32 473
12 0 64 5412 288	Lietzen	705	16 969	65 269	143 287	315	405	315	5 387	16 116	45 488
12 0 64 5412 290	Lindendorf	1 355	45 931	107 812	301 774	315	405	320	14 581	26 620	94 304
12 0 64 5412 340	Neuhardenberg	2 772	45 949	301 265	587 233	295	395	320	15 576	76 270	183 510
12 0 64 5412 482	Vierlinden	1 538	50 017	155 350	257 485	315	405	316	15 878	38 358	81 483

Realsteueraufbringungskraft				Real- steuerauf- bringungs- kraft	Gemeindeanteil an der Einkommen- steuer	Gemeindeanteil an der Umsatz- steuer	Gewerbe- steuer- umlage	Steuer- einnahme- kraft	Steuer- einnahme- kraft	Amtlicher Regional- schlüssel
Grundsteuer		Gewerbe- steuer	Zusammen							
A	B									
EUR				EUR/Einw.	EUR				EUR/Einw.	
55 780	993 879	3 169 600	4 219 259	433,01	5 169 378	396 105	332 144	9 452 598	970,09	12 0 64 0029 029
71 956	1 249 889	2 593 881	3 915 726	318,40	3 495 761	602 143	271 814	7 741 816	629,52	12 0 64 0044 044
4 651	1 564 554	4 284 081	5 853 286	399,57	7 747 147	451 080	449 439	13 602 074	928,53	12 0 64 0136 136
16 057	2 376 203	11 079 762	13 472 022	730,15	11 683 272	1 342 997	1 161 410	25 336 881	1 373,20	12 0 64 0227 227
180 971	379 260	704 920	1 265 151	318,84	992 842	110 133	73 869	2 294 257	578,19	12 0 64 0274 274
78 414	671 586	1 944 414	2 694 414	376,68	2 235 677	290 413	203 756	5 016 748	701,35	12 0 64 0317 317
7 527	1 981 164	6 875 928	8 864 619	462,78	11 085 437	707 254	720 531	19 936 779	1 040,81	12 0 64 0336 336
2 516	1 436 900	2 153 445	3 592 861	227,37	8 591 568	235 158	225 660	12 193 927	771,67	12 0 64 0380 380
19 698	1 841 915	8 838 709	10 700 322	667,81	5 612 830	949 431	926 212	16 336 371	1 019,56	12 0 64 0428 428
44 877	592 263	1 762 645	2 399 785	438,00	1 479 521	348 935	184 708	4 043 533	738,01	12 0 64 0448 448
17 500	2 455 655	7 765 383	10 238 538	375,78	10 554 360	1 335 416	813 738	21 314 576	782,30	12 0 64 0472 472
82 796	728 047	2 235 739	3 046 582	421,38	1 891 776	226 493	234 322	4 930 529	681,95	12 0 64 0512 512
16 560	59 499	226 011	302 070	471,25	178 765	15 694	23 684	472 845	737,67	12 0 64 5403 053
38 479	206 878	72 859	318 216	137,46	735 501	26 233	7 635	1 072 315	463,20	12 0 64 5403 125
24 895	66 176	145 718	236 789	335,87	263 090	10 282	15 270	494 891	701,97	12 0 64 5403 205
25 758	105 256	114 662	245 676	230,68	369 880	15 918	12 015	619 459	581,65	12 0 64 5403 222
39 750	74 621	145 287	259 658	325,79	215 497	14 678	15 225	474 608	595,49	12 0 64 5404 009
35 440	37 790	32 281	105 511	245,37	107 429	2 402	3 383	211 959	492,93	12 0 64 5404 057
21 978	82 730	137 818	242 526	290,10	223 802	22 174	14 770	473 732	566,67	12 0 64 5404 172
58 239	262 342	754 332	1 074 913	424,70	626 262	66 076	79 047	1 688 204	667,01	12 0 64 5404 266
42 312	55 618	85 905	183 835	286,35	166 840	7 723	9 002	349 396	544,23	12 0 64 5404 538
43 550	303 622	1 201 117	1 548 289	490,59	1 504 861	121 384	125 865	3 048 669	965,99	12 0 64 5406 268
27 152	76 115	185 517	288 784	323,02	378 504	17 977	19 440	665 825	744,77	12 0 64 5406 388
21 737	38 728	30 421	90 886	191,74	154 809	1 411	3 188	243 918	514,59	12 0 64 5406 420
6 498	38 782	45 247	90 527	250,77	200 911	5 839	4 741	292 536	810,35	12 0 64 5406 480
30 743	122 143	312 250	465 136	360,29	523 305	27 000	32 721	982 720	761,21	12 0 64 5406 539
4 472	194 685	187 003	386 160	253,22	589 104	87 202	19 596	1 042 870	683,85	12 0 64 5408 084
17 977	61 150	49 706	128 833	275,87	178 339	5 002	5 209	306 965	657,31	12 0 64 5408 153
28 449	67 209	103 737	199 395	328,49	187 282	8 972	10 871	384 778	633,90	12 0 64 5408 303
36 410	181 284	476 294	693 988	359,39	633 289	21 326	49 911	1 298 692	672,55	12 0 64 5408 370
26 460	528 594	1 013 339	1 568 393	292,50	2 359 397	102 664	106 188	3 924 266	731,87	12 0 64 5408 408
3 320	111 992	117 778	233 090	275,52	357 849	33 720	12 342	612 317	723,78	12 0 64 5408 484
22 796	71 758	108 119	202 673	303,40	283 639	14 696	11 330	489 678	733,05	12 0 64 5412 128
23 160	46 841	210 233	280 234	586,26	176 742	6 399	22 030	441 345	923,32	12 0 64 5412 130
29 992	103 148	108 460	241 600	178,30	357 317	16 608	11 366	604 159	445,87	12 0 64 5412 190
17 831	66 881	151 930	236 642	335,66	199 740	13 638	15 921	434 099	615,74	12 0 64 5412 288
48 263	110 473	314 975	473 711	349,60	469 750	32 019	33 006	942 474	695,55	12 0 64 5412 290
51 557	316 521	612 923	981 001	353,90	664 485	230 235	64 229	1 811 492	653,50	12 0 64 5412 340
52 556	159 186	272 153	483 895	314,63	537 040	57 711	28 519	1 050 127	682,79	12 0 64 5412 482

4 Realsteuervergleich 2022 für Berlin und nach Gemeinden des Landes Brandenburg

Amtlicher Regional- schlüssel	Gebietskörperschaft	Einwohner am 30.06.2022	Istaufkommen			Hebesatz			Grundbetrag		
			Grundsteuer		Gewerbe- steuer	Grundsteuer		Ge- werbe- steuer	Grundsteuer		Gewerbe- steuer
			A	B		A	B		A	B	
		Anzahl	EUR			%			EUR		
Amt Barnim-Oderbruch											
12 0 64 5414 061	Bliesdorf	1 341	29 696	109 426	324 138	320	395	310	9 280	27 703	104 561
12 0 64 5414 349	Neulewin	932	47 666	73 862	41 864	290	389	320	16 437	18 988	13 083
12 0 64 5414 365	Neutrebbin	1 404	41 388	116 524	162 091	304	384	316	13 614	30 345	51 295
12 0 64 5414 371	Oderaue	1 610	61 620	115 566	123 833	245	375	320	25 151	30 818	38 698
12 0 64 5414 393	Prötzel	1 078	31 377	103 610	143 422	326	386	350	9 625	26 842	40 978
12 0 64 5414 417	Reichenow-Möglin	575	16 727	55 135	24 402	275	375	300	6 083	14 703	8 134
12 064	Landkreis Märkisch-Oderland	199 885	1 489 865	18 796 288	58 286 304	300	382	317	496 829	4 925 625	18 407 822

Realsteueraufbringungskraft				Real- steuerauf- bringungs- kraft	Gemeindeanteil an der Einkommen- steuer	Gemeindeanteil an der Umsatz- steuer	Gewerbe- steuer- umlage	Steuer- einnahme- kraft	Steuer- einnahme- kraft	Amtlicher Regional- schlüssel
Grundsteuer		Gewerbe- steuer	Zusammen							
A	B									
EUR				EUR/Einw.	EUR				EUR/Einw.	
30 717	114 967	349 234	494 918	369,07	235 940	16 652	36 596	710 914	530,14	12 0 64 5414 061
54 406	78 800	43 697	176 903	189,81	229 338	18 196	4 579	419 858	450,49	12 0 64 5414 349
45 062	125 932	171 325	342 319	243,82	378 185	27 508	17 953	730 059	519,99	12 0 64 5414 365
83 250	127 895	129 251	340 396	211,43	525 860	27 563	13 544	880 275	546,75	12 0 64 5414 371
31 859	111 394	136 867	280 120	259,85	319 839	21 346	14 342	606 963	563,05	12 0 64 5414 393
20 135	61 017	27 168	108 320	188,38	223 163	5 368	2 847	334 004	580,88	12 0 64 5414 417
1 644 506	20 441 342	61 482 124	83 567 972	418,08	85 095 323	8 097 174	6 443 968	170 316 501	852,07	12 064

4 Realsteuervergleich 2022 für Berlin und nach Gemeinden des Landes Brandenburg

Amtlicher Regional- schlüssel	Gebietskörperschaft	Einwohner am 30.06.2022	Istaufkommen			Hebesatz			Grundbetrag		
			Grundsteuer		Gewerbe- steuer	Grundsteuer		Ge- werbe- steuer	Grundsteuer		Gewerbe- steuer
			A	B		A	B		A	B	
		Anzahl	EUR			%			EUR		
Landkreis Oberhavel											
12 0 65 0036 036	Birkenwerder	8 158	1 701	984 489	2 397 929	250	410	350	680	240 119	685 123
12 0 65 0084 084	Fürstenberg/Havel	5 838	28 562	544 811	1 075 139	200	350	320	14 281	155 660	335 981
12 0 65 0096 096	Glienicke/Nordbahn	12 405	255	1 278 881	2 296 893	200	400	300	128	319 720	765 631
12 0 65 0136 136	Hennigsdorf	26 614	2 993	3 048 657	9 868 530	230	410	380	1 301	743 575	2 596 982
12 0 65 0144 144	Hohen Neuendorf	27 038	5 183	2 731 312	4 958 228	300	400	325	1 728	682 828	1 525 609
12 0 65 0165 165	Kremmen	7 835	81 098	704 459	2 382 355	240	360	315	33 791	195 683	756 303
12 0 65 0180 180	Leegebruch	6 962	1 381	523 093	739 816	230	400	350	600	130 773	211 376
12 0 65 0193 193	Liebenwalde	4 458	44 620	321 740	23 451 911	200	300	250	22 310	107 247	9 380 764
12 0 65 0198 198	Löwenberger Land	8 725	102 910	734 521	2 754 146	260	370	320	39 581	198 519	860 671
12 0 65 0225 225	Mühlenbecker Land	15 639	14 259	1 350 611	4 632 275	250	375	325	5 704	360 163	1 425 315
12 0 65 0251 251	Oberkrämer	12 052	34 888	959 515	3 682 968	200	350	321	17 444	274 147	1 147 342
12 0 65 0256 256	Oranienburg	47 406	42 424	4 981 359	59 974 041	300	400	370	14 141	1 245 340	16 209 200
12 0 65 0332 332	Velten	12 546	4 504	1 354 764	9 768 680	235	355	345	1 917	381 624	2 831 501
12 0 65 0356 356	Zehdenick	13 315	93 406	1 099 536	2 891 071	300	340	300	31 135	323 393	963 690
Amt Gransee und Gemeinden											
12 0 65 5502 100	Gransee	6 000	146 590	625 357	2 411 429	700	390	300	20 941	160 348	803 810
12 0 65 5502 117	Großwoltersdorf	781	44 004	79 568	81 452	700	390	330	6 286	20 402	24 682
12 0 65 5502 276	Schönermark	438	19 627	35 539	45 282	600	390	300	3 271	9 113	15 094
12 0 65 5502 301	Sonnenberg	828	74 706	86 095	154 030	700	450	300	10 672	19 132	51 343
12 0 65 5502 310	Stechlin	1 212	32 398	139 261	57 811	650	390	330	4 984	35 708	17 518
12 065	Landkreis Oberhavel	218 250	775 509	21 583 568	133 623 986	336	385	329	230 895	5 603 494	40 607 935

2 251	996 494	2 288 311	3 287 056	402,92	4 718 793	390 552	239 793	8 156 608	999,83	12 0 65 0036 036
47 270	645 989	1 122 177	1 815 436	310,97	1 660 415	172 611	126 515	3 521 947	603,28	12 0 65 0084 084
424	1 326 838	2 557 208	3 884 470	313,14	8 692 928	217 056	267 971	12 526 483	1 009,79	12 0 65 0096 096
4 306	3 085 836	8 673 920	11 764 062	442,03	11 401 550	2 302 548	908 944	24 559 216	922,79	12 0 65 0136 136
5 720	2 833 736	5 095 534	7 934 990	293,48	15 780 487	562 937	533 963	23 744 451	878,19	12 0 65 0144 144
111 848	812 084	2 526 052	3 449 984	440,33	3 287 823	343 458	264 706	6 816 559	870,01	12 0 65 0165 165
1 986	542 708	705 996	1 250 690	179,65	3 397 808	125 898	73 982	4 700 414	675,15	12 0 65 0180 180
73 846	445 075	31 331 752	31 850 673	7 144,61	1 348 135	1 355 314	3 283 268	31 270 854	7 014,55	12 0 65 0193 193
131 013	823 854	2 874 641	3 829 508	438,91	3 051 032	292 035	301 235	6 871 340	787,55	12 0 65 0198 198
18 880	1 494 676	4 760 552	6 274 108	401,18	9 541 715	453 214	498 860	15 770 177	1 008,39	12 0 65 0225 225
57 740	1 137 710	3 832 122	5 027 572	417,16	6 676 049	442 020	401 570	11 744 071	974,45	12 0 65 0251 251
46 807	5 168 161	54 138 728	59 353 696	1 252,03	19 732 051	3 946 408	5 673 220	77 358 935	1 631,84	12 0 65 0256 256
6 345	1 583 740	9 457 213	11 047 298	880,54	5 102 302	1 071 436	987 302	16 233 734	1 293,94	12 0 65 0332 332
103 057	1 342 081	3 218 725	4 663 863	350,27	3 949 434	428 615	337 100	8 704 812	653,76	12 0 65 0356 356
69 315	665 444	2 684 725	3 419 484	569,91	1 767 524	323 099	281 333	5 228 774	871,46	12 0 65 5502 100
20 807	84 668	82 438	187 913	240,61	274 589	19 108	8 639	472 971	605,60	12 0 65 5502 117
10 827	37 819	50 414	99 060	226,16	139 583	9 040	5 283	242 400	553,42	12 0 65 5502 276
35 324	79 398	171 486	286 208	345,66	280 445	10 469	17 970	559 152	675,30	12 0 65 5502 301
16 497	148 188	58 510	223 195	184,15	430 036	24 699	6 131	671 799	554,29	12 0 65 5502 310
764 263	23 254 499	135 630 504	159 649 266	731,50	101 232 699	12 490 517	14 217 785	259 154 697	1 187,42	12 065

4 Realsteuervergleich 2022 für Berlin und nach Gemeinden des Landes Brandenburg

Amtlicher Regional- schlüssel	Gebietskörperschaft	Einwohner am 30.06.2022	Istaufkommen			Hebesatz			Grundbetrag		
			Grundsteuer		Gewerbe- steuer	Grundsteuer		Ge- werbe- steuer	Grundsteuer		Gewerbe- steuer
			A	B		A	B		A	B	
		Anzahl	EUR			%			EUR		
Landkreis Oberspreewald-Lausitz											
12 0 66 0052 052	Calau	7 713	82 331	739 059	1 899 404	310	405	350	26 558	182 484	542 687
12 0 66 0112 112	Großräschen	8 458	28 011	949 661	3 685 677	320	410	350	8 753	231 625	1 053 051
12 0 66 0176 176	Lauchhammer	14 159	17 297	1 572 280	4 379 170	314	416	400	5 509	377 952	1 094 793
12 0 66 0196 196	Lübbenau/Spreewald	15 852	84 506	2 088 221	5 104 756	410	460	375	20 611	453 961	1 361 268
12 0 66 0285 285	Schipkau	6 661	10 315	620 063	3 091 767	250	350	300	4 126	177 161	1 030 589
12 0 66 0296 296	Schwarzheide	5 588	3 454	817 148	2 644 143	200	350	319	1 727	233 471	828 885
12 0 66 0304 304	Senftenberg	23 420	16 997	2 433 347	8 319 437	280	385	370	6 070	632 038	2 248 496
12 0 66 0320 320	Vetschau/Spreewald	7 770	72 332	809 098	5 231 090	285	394	380	25 380	205 355	1 376 603
Amt Altdöbern											
12 0 66 5601 008	Altdöbern	2 448	12 403	219 213	167 937	320	410	324	3 876	53 467	51 832
12 0 66 5601 041	Bronkow	560	18 043	50 690	165 294	320	410	320	5 638	12 363	51 654
12 0 66 5601 202	Luckaitztal	785	12 323	85 661	89 105	320	410	324	3 851	20 893	27 502
12 0 66 5601 226	Neu-Seeland	581	13 213	56 360	237 529	320	410	320	4 129	13 746	74 228
12 0 66 5601 228	Neupetershain	1 205	5 542	123 889	148 346	320	410	350	1 732	30 217	42 385
Amt Ortrand											
12 0 66 5606 064	Frauendorf	685	5 133	43 984	40 034	290	390	400	1 770	11 278	10 009
12 0 66 5606 104	Großkmehlen	1 054	6 714	72 688	162 023	250	350	300	2 686	20 768	54 008
12 0 66 5606 168	Kroppen	719	4 284	41 843	50 265	250	350	300	1 714	11 955	16 755
12 0 66 5606 188	Lindenau	758	4 973	39 327	35 267	250	350	300	1 989	11 236	11 756
12 0 66 5606 240	Ortrand	2 062	2 927	210 630	691 380	295	395	400	992	53 324	172 845
12 0 66 5606 316	Tettau	759	3 448	53 690	30 956	250	370	400	1 379	14 511	7 739
Amt Ruhland											
12 0 66 5607 116	Grünewald	509	4 332	31 719	4 644	250	350	400	1 733	9 063	1 161
12 0 66 5607 120	Guteborn	517	2 189	37 045	65 173	200	300	400	1 095	12 348	16 293
12 0 66 5607 124	Hermisdorf	759	5 469	43 670	98 783	200	300	400	2 735	14 557	24 696
12 0 66 5607 132	Hohenbocka	995	1 763	55 111	37 777	200	300	400	882	18 370	9 444
12 0 66 5607 272	Ruhland	3 784	8 572	337 780	516 339	295	395	360	2 906	85 514	143 428
12 0 66 5607 292	Schwarzbach	644	4 077	36 322	25 430	200	300	400	2 039	12 107	6 358
12 066	Landkreis Oberspreewald-Lausitz	108 445	430 648	11 568 499	36 921 726	308	399	360	139 880	2 899 764	10 258 465

Realsteueraufbringungskraft				Real- steuerauf- bringungs- kraft	Gemeindeanteil an der Einkommen- steuer	Gemeindeanteil an der Umsatz- steuer	Gewerbe- steuer- umlage	Steuer- einnahme- kraft	Steuer- einnahme- kraft	Amtlicher Regional- schlüssel
Grundsteuer		Gewerbe- steuer	Zusammen							
A	B									
EUR				EUR/Einw.	EUR				EUR/Einw.	
87 907	757 309	1 812 575	2 657 791	344,59	2 804 871	371 718	189 940	5 644 440	731,81	12 0 66 0052 052
28 972	961 244	3 517 190	4 507 406	532,92	2 750 890	502 931	368 568	7 392 659	874,04	12 0 66 0112 112
18 235	1 568 501	3 656 609	5 243 345	370,32	4 639 685	800 489	383 177	10 300 342	727,48	12 0 66 0176 176
68 222	1 883 938	4 546 635	6 498 795	409,97	4 996 150	1 359 385	476 444	12 377 886	780,84	12 0 66 0196 196
13 657	735 218	3 442 167	4 191 042	629,19	2 363 230	173 446	360 706	6 367 012	955,86	12 0 66 0285 285
5 716	968 905	2 768 476	3 743 097	669,85	2 435 417	971 884	290 110	6 860 288	1 227,68	12 0 66 0296 296
20 092	2 622 958	7 509 977	10 153 027	433,52	8 122 137	2 158 097	786 974	19 646 287	838,87	12 0 66 0304 304
84 008	852 223	4 597 854	5 534 085	712,24	2 524 427	522 544	481 811	8 099 245	1 042,37	12 0 66 0320 320
12 830	221 888	173 119	407 837	166,60	779 687	41 537	18 141	1 210 920	494,66	12 0 66 5601 008
18 662	51 306	172 524	242 492	433,02	179 404	43 108	18 079	446 925	798,08	12 0 66 5601 041
12 747	86 706	91 857	191 310	243,71	292 050	19 670	9 648	493 382	628,51	12 0 66 5601 202
13 667	57 046	247 922	318 635	548,43	212 516	9 556	21 980	518 727	892,82	12 0 66 5601 226
5 733	125 401	141 566	272 700	226,31	338 258	24 643	14 821	620 780	515,17	12 0 66 5601 228
5 859	46 804	33 430	86 093	125,68	239 879	24 258	3 503	346 727	506,17	12 0 66 5606 064
8 891	86 187	180 387	275 465	261,35	374 352	29 546	18 903	660 460	626,62	12 0 66 5606 104
5 673	49 613	55 962	111 248	154,73	283 745	4 277	5 864	393 406	547,16	12 0 66 5606 168
6 584	46 629	39 265	92 478	122,00	244 138	7 809	4 115	340 310	448,96	12 0 66 5606 188
3 284	221 295	577 302	801 881	388,89	741 890	177 976	60 496	1 661 251	805,65	12 0 66 5606 240
4 564	60 221	25 848	90 633	119,41	280 870	11 259	2 709	380 053	500,73	12 0 66 5606 316
5 736	37 611	3 878	47 225	92,78	203 892	1 528	406	252 239	495,56	12 0 66 5607 116
3 624	51 244	54 419	109 287	211,39	217 840	25 492	5 703	346 916	671,02	12 0 66 5607 120
9 053	60 412	82 485	151 950	200,20	346 031	11 160	8 643	500 498	659,42	12 0 66 5607 124
2 919	76 236	31 543	110 698	111,25	347 308	24 296	3 305	478 997	481,40	12 0 66 5607 132
9 619	354 883	479 050	843 552	222,93	1 496 982	114 398	50 200	2 404 732	635,50	12 0 66 5607 272
6 749	50 244	21 236	78 229	121,47	255 850	19 147	2 225	351 001	545,03	12 0 66 5607 292
463 003	12 034 022	34 263 276	46 760 301	431,19	37 471 499	7 450 154	3 586 471	88 095 483	812,35	12 066

4 Realsteuervergleich 2022 für Berlin und nach Gemeinden des Landes Brandenburg

Amtlicher Regional- schlüssel	Gebietskörperschaft	Einwohner am 30.06.2022	Istaufkommen			Hebesatz			Grundbetrag		
			Grundsteuer		Gewerbe- steuer	Grundsteuer		Ge- werbe- steuer	Grundsteuer		Gewerbe- steuer
			A	B		A	B		A	B	
		Anzahl	EUR			%			EUR		
Landkreis Oder-Spree											
12 0 67 0036 036	Beeskow	8 207	23 519	862 531	2 289 876	200	350	310	11 760	246 437	738 670
12 0 67 0120 120	Eisenhüttenstadt	23 144	19 581	3 996 159	12 185 255	294	445	395	6 660	898 013	3 084 875
12 0 67 0124 124	Erkner	11 908	1 497	1 091 287	3 626 360	200	400	300	749	272 822	1 208 787
12 0 67 0137 137	Friedland	2 986	77 105	318 770	256 943	380	400	324	20 291	79 693	79 303
12 0 67 0144 144	Fürstenwalde/Spree	32 653	23 654	3 150 531	13 523 230	300	390	380	7 885	807 828	3 558 745
12 0 67 0201 201	Grünheide (Mark)	9 093	14 092	1 131 958	6 270 647	240	360	320	5 872	314 433	1 959 577
12 0 67 0426 426	Rietz-Neuendorf	4 173	137 942	397 211	1 162 542	540	405	350	25 545	98 077	332 155
12 0 67 0440 440	Schöneiche bei Berlin	13 147	5 567	1 486 473	4 264 660	200	440	340	2 784	337 835	1 254 312
12 0 67 0481 481	Storkow (Mark)	9 486	52 169	954 427	3 388 721	350	391	350	14 905	244 099	968 206
12 0 67 0493 493	Tauche	3 793	64 755	354 950	286 269	300	381	300	21 585	93 163	95 423
12 0 67 0544 544	Woltersdorf	8 497	250	856 724	1 629 587	200	400	300	125	214 181	543 196
Amt Brieskow-Finkenheerd											
12 0 67 5701 076	Brieskow-Finkenheerd	2 348	2 193	177 509	364 115	200	300	300	1 097	59 170	121 372
12 0 67 5701 180	Groß Lindow	1 739	1 302	115 006	59 632	200	300	300	651	38 335	19 877
12 0 67 5701 508	Vogelsang	729	2 994	46 791	71 746	300	300	300	998	15 597	23 915
12 0 67 5701 528	Wiesenau	1 251	19 530	96 151	95 335	300	300	350	6 510	32 050	27 239
12 0 67 5701 552	Ziltendorf	1 495	14 758	98 245	74 562	200	300	320	7 379	32 748	23 301
Amt Neuzelle											
12 0 67 5705 292	Lawitz	560	2 522	53 795	72 478	290	390	330	870	13 794	21 963
12 0 67 5705 338	Neiße münde	1 618	25 249	139 581	95 952	300	400	330	8 416	34 895	29 076
12 0 67 5705 357	Neuzelle	4 267	47 479	397 409	511 199	290	400	330	16 372	99 352	154 909
Amt Odervorland											
12 0 67 5706 040	Berkenbrück	1 089	9 175	87 256	80 508	610	360	300	1 504	24 238	26 836
12 0 67 5706 072	Briesen (Mark)	2 942	90 053	291 336	435 939	655	400	300	13 749	72 834	145 313
12 0 67 5706 237	Jacobsdorf	1 892	69 137	188 359	348 006	630	400	315	10 974	47 090	110 478
12 0 67 5706 473	Steinhöfel	4 559	118 937	424 268	640 494	315	405	300	37 758	104 758	213 498
Amt Scharmützelsee											
12 0 67 5707 024	Bad Saarow	6 405	8 121	1 029 157	1 325 346	315	400	300	2 578	257 289	441 782
12 0 67 5707 112	Diensdorf-Radlow	594	4 553	89 754	45 606	355	445	320	1 283	20 169	14 252
12 0 67 5707 288	Langewahl	856	1 979	64 646	106 297	315	320	300	628	20 202	35 432
12 0 67 5707 413	Reichenwalde	1 320	9 839	163 161	253 084	340	430	320	2 894	37 944	79 089
12 0 67 5707 520	Wendisch Rietz	1 638	1 958	272 097	836 507	315	405	305	622	67 184	274 265
Amt Schlaubetal											
12 0 67 5708 205	Grunow-Dammendorf	513	8 193	49 859	62 360	231	335	308	3 547	14 883	20 247
12 0 67 5708 324	Mixdorf	924	6 060	77 130	44 655	200	300	300	3 030	25 710	14 885
12 0 67 5708 336	Müllrose	4 699	10 922	472 190	1 569 185	280	370	350	3 901	127 619	448 339
12 0 67 5708 397	Ragow-Merz	515	15 928	42 900	362 941	350	385	300	4 551	11 143	120 980
12 0 67 5708 438	Schlaubetal	1 821	10 599	175 077	98 702	250	375	310	4 240	46 687	31 839
12 0 67 5708 458	Siehdichum	1 523	9 667	161 788	106 460	280	385	300	3 453	42 023	35 487
Amt Spreehagen											
12 0 67 5709 173	Gosen-Neu Zittau	3 401	2 763	414 457	1 335 649	450	380	325	614	109 068	410 969
12 0 67 5709 408	Rauen	2 038	11 942	169 962	97 503	500	380	325	2 388	44 727	30 001
12 0 67 5709 469	Spreehagen	3 551	45 322	353 836	1 489 987	550	380	325	8 240	93 115	458 458
12 067	Landkreis Oder-Spree	181 374	971 306	20 252 741	59 468 338	365	397	347	266 408	5 099 205	17 157 051

Realsteueraufbringungskraft				Real- steuerauf- bringungs- kraft	Gemeindeanteil an der Einkommen- steuer	Gemeindeanteil an der Umsatz- steuer	Gewerbe- steuer- umlage	Steuer- einnahme- kraft	Steuer- einnahme- kraft	Amtlicher Regional- schlüssel
Grundsteuer		Gewerbe- steuer	Zusammen							
A	B									
EUR				EUR/Einw.	EUR				EUR/Einw.	
38 926	1 022 714	2 467 158	3 528 798	429,97	2 743 650	569 794	258 535	6 583 707	802,21	12 0 67 0036 036
22 045	3 726 754	10 303 483	14 052 282	607,17	9 267 659	2 666 478	1 079 706	24 906 713	1 076,16	12 0 67 0120 120
2 479	1 132 211	4 037 349	5 172 039	434,33	4 992 743	402 508	423 079	10 144 211	851,88	12 0 67 0124 124
67 163	330 726	264 872	662 761	221,96	1 034 046	62 321	27 762	1 731 366	579,83	12 0 67 0137 137
26 099	3 352 486	11 886 208	15 264 793	467,49	10 937 017	2 867 695	1 245 561	27 823 944	852,11	12 0 67 0144 144
19 436	1 304 897	6 544 987	7 869 320	865,43	4 114 890	534 081	685 852	11 832 439	1 301,27	12 0 67 0201 201
84 554	407 020	1 109 398	1 600 972	383,65	1 589 931	98 033	116 254	3 172 682	760,29	12 0 67 0426 426
9 215	1 402 015	4 189 402	5 600 632	426,00	7 023 464	329 154	439 009	12 514 241	951,87	12 0 67 0440 440
49 336	1 013 011	3 233 808	4 296 155	452,89	3 202 647	475 404	338 872	7 635 334	804,91	12 0 67 0481 481
71 446	386 626	318 713	776 785	204,79	1 307 250	92 958	34 030	2 142 963	564,98	12 0 67 0493 493
414	888 851	1 814 275	2 703 540	318,18	4 751 693	231 432	190 118	7 496 547	882,26	12 0 67 0544 544
3 631	245 556	405 382	654 569	278,78	929 917	47 814	42 480	1 589 820	677,10	12 0 67 5701 076
2 155	159 090	66 389	227 634	130,90	817 058	7 234	6 957	1 044 969	600,90	12 0 67 5701 180
3 303	64 728	79 876	147 907	202,89	325 801	7 067	8 370	472 405	648,02	12 0 67 5701 508
21 548	133 008	90 978	245 534	196,27	541 192	43 400	9 533	820 593	655,95	12 0 67 5701 528
24 424	135 904	77 825	238 153	159,30	729 965	16 323	8 155	976 286	653,03	12 0 67 5701 552
2 880	57 245	73 356	133 481	238,36	355 400	4 187	7 687	485 381	866,75	12 0 67 5705 292
27 857	144 814	97 114	269 785	166,74	659 375	21 659	10 177	940 642	581,36	12 0 67 5705 338
54 191	412 311	517 396	983 898	230,58	1 865 691	125 249	53 821	2 921 017	684,56	12 0 67 5705 357
4 978	100 588	89 632	195 198	179,25	416 621	5 620	9 393	608 046	558,35	12 0 67 5706 040
45 509	302 261	485 345	833 115	283,18	1 113 154	62 297	50 860	1 957 706	665,43	12 0 67 5706 072
36 324	195 424	368 997	600 745	317,52	912 243	84 921	38 667	1 559 242	824,12	12 0 67 5706 237
124 979	434 746	713 083	1 272 808	279,19	1 529 136	80 558	74 724	2 807 778	615,88	12 0 67 5706 473
8 533	1 067 749	1 475 552	2 551 834	398,41	2 709 154	411 734	154 624	5 518 098	861,53	12 0 67 5707 024
4 247	83 701	47 602	135 550	228,20	285 342	7 932	4 988	423 836	713,53	12 0 67 5707 112
2 079	83 838	118 343	204 260	238,62	398 095	8 760	12 401	598 714	699,43	12 0 67 5707 288
9 579	157 468	264 157	431 204	326,67	460 487	55 512	27 681	919 522	696,61	12 0 67 5707 413
2 059	278 814	916 045	1 196 918	730,72	697 917	75 791	95 993	1 874 633	1 144,46	12 0 67 5707 520
11 741	61 764	67 625	141 130	275,11	207 725	4 483	7 086	346 252	674,96	12 0 67 5708 205
10 029	106 697	49 716	166 442	180,13	593 150	17 306	5 210	771 688	835,16	12 0 67 5708 324
12 912	529 619	1 497 452	2 039 983	434,13	2 212 999	292 264	156 919	4 388 327	933,89	12 0 67 5708 336
15 064	46 243	404 073	465 380	903,65	221 353	6 891	42 343	651 281	1 264,62	12 0 67 5708 397
14 034	193 751	106 342	314 127	172,50	948 869	19 160	11 144	1 271 012	697,97	12 0 67 5708 438
11 429	174 395	118 527	304 351	199,84	942 162	12 783	12 420	1 246 876	818,70	12 0 67 5708 458
2 032	452 632	1 372 636	1 827 300	537,28	1 433 419	115 941	143 839	3 232 821	950,55	12 0 67 5709 173
7 904	185 617	100 203	293 724	144,12	998 591	16 706	10 500	1 298 521	637,15	12 0 67 5709 408
27 274	386 427	1 531 250	1 944 951	547,72	1 178 314	116 783	160 460	3 079 588	867,25	12 0 67 5709 469
881 808	21 161 701	57 304 549	79 348 058	437,48	74 448 120	9 998 233	6 005 210	157 789 201	869,97	12 067

4 Realsteuervergleich 2022 für Berlin und nach Gemeinden des Landes Brandenburg

Amtlicher Regional- schlüssel	Gebietskörperschaft	Einwohner am 30.06.2022	Istaufkommen			Hebesatz			Grundbetrag		
			Grundsteuer		Gewerbe- steuer	Grundsteuer		Ge- werbe- steuer	Grundsteuer		Gewerbe- steuer
			A	B		A	B		A	B	
		Anzahl	EUR			%			EUR		
Landkreis Ostprignitz-Ruppin											
12 0 68 0117 117	Fehrbellin	9 049	173 333	882 802	2 024 635	280	385	315	61 905	229 299	642 741
12 0 68 0181 181	Heiligengrabe	4 365	57 106	569 392	12 098 178	270	370	324	21 150	153 890	3 734 006
12 0 68 0264 264	Kyritz	9 229	196 146	1 297 609	3 653 358	740	420	323	26 506	308 955	1 131 071
12 0 68 0320 320	Neuruppin	31 150	136 167	3 853 035	11 500 406	350	430	370	38 905	896 055	3 108 218
12 0 68 0353 353	Rheinsberg	7 932	88 249	1 030 701	1 280 037	302	391	319	29 222	263 606	401 266
12 0 68 0468 468	Wittstock/Dosse	14 158	170 764	1 627 664	6 219 675	320	410	323	53 364	396 991	1 925 596
12 0 68 0477 477	Wusterhausen/Dosse	5 848	175 775	589 667	1 845 198	320	410	323	54 930	143 821	571 269
Amt Lindow (Mark)											
12 0 68 5804 188	Herzberg (Mark)	677	14 058	61 020	261 567	320	390	333	4 393	15 646	78 549
12 0 68 5804 280	Lindow (Mark)	3 025	27 348	376 273	687 419	300	390	350	9 116	96 480	196 405
12 0 68 5804 372	Rüthnick	447	7 668	31 168	– 2 661	300	331	306	2 556	9 416	– 870
12 0 68 5804 437	Vielitzsee	497	10 048	42 771	108 799	300	300	300	3 349	14 257	36 266
Amt Neustadt (Dosse)											
12 0 68 5805 052	Breddin	906	26 397	72 589	110 129	315	405	324	8 380	17 923	33 990
12 0 68 5805 109	Dreetz	1 158	32 948	97 380	82 237	315	405	325	10 460	24 044	25 304
12 0 68 5805 324	Neustadt (Dosse)	3 440	48 622	373 126	1 059 243	317	398	324	15 338	93 750	326 927
12 0 68 5805 409	Sieversdorf-Hohenofen	713	13 843	59 690	64 438	315	405	324	4 395	14 738	19 888
12 0 68 5805 417	Stüdenitz-Schönermark	589	15 430	39 984	182 570	250	340	310	6 172	11 760	58 894
12 0 68 5805 501	Zernitz-Lohm	903	29 090	63 222	223 773	270	379	323	10 774	16 681	69 280
Amt Temnitz											
12 0 68 5807 072	Dabergotz	632	11 057	51 360	202 416	315	405	310	3 510	12 681	65 295
12 0 68 5807 306	Märkisch Linden	1 278	24 077	144 405	1 913 563	230	345	310	10 468	41 857	617 278
12 0 68 5807 413	Storbeck-Frankendorf	475	6 037	28 455	95 844	230	345	310	2 625	8 248	30 917
12 0 68 5807 425	Temnitzquell	803	28 210	97 965	120 454	320	410	320	8 816	23 894	37 642
12 0 68 5807 426	Temnitztal	1 515	44 641	85 300	283 143	230	345	310	19 409	24 725	91 336
12 0 68 5807 452	Walsleben	800	21 590	83 219	367 619	320	410	310	6 747	20 297	118 587
12 068	Landkreis Ostprignitz-Ruppin	99 589	1 358 604	11 558 797	44 382 040	329	407	333	412 490	2 839 014	13 319 855

Realsteueraufbringungskraft				Real- steuerauf- bringungs- kraft	Gemeindeanteil an der Einkommen- steuer	Gemeindeanteil an der Umsatz- steuer	Gewerbe- steuer- umlage	Steuer- einnahme- kraft	Steuer- einnahme- kraft	Amtlicher Regional- schlüssel
Grundsteuer		Gewerbe- steuer	Zusammen							
A	B									
EUR				EUR/Einw.	EUR				EUR/Einw.	
204 906	951 591	2 146 755	3 303 252	365,04	3 110 549	367 807	224 959	6 556 649	724,57	12 0 68 0117 117
70 007	638 644	12 471 580	13 180 231	3 019,53	1 391 363	412 233	1 306 902	13 676 925	3 133,32	12 0 68 0181 181
87 735	1 282 163	3 777 777	5 147 675	557,77	2 665 075	506 208	395 875	7 923 083	858,50	12 0 68 0264 264
128 776	3 718 628	10 381 448	14 228 852	456,78	11 669 750	2 605 524	1 088 544	27 415 582	880,11	12 0 68 0320 320
96 725	1 093 965	1 340 228	2 530 918	319,08	2 554 451	342 462	141 542	5 286 289	666,45	12 0 68 0353 353
176 635	1 647 513	6 431 491	8 255 639	583,11	4 434 622	739 715	673 959	12 756 017	900,98	12 0 68 0468 468
181 818	596 857	1 908 038	2 686 713	459,42	1 651 152	272 577	199 944	4 410 498	754,19	12 0 68 0477 477
14 541	64 931	262 354	341 826	504,91	218 798	15 582	27 492	548 714	810,51	12 0 68 5804 188
30 174	400 392	655 993	1 086 559	359,19	907 452	139 875	68 582	2 065 304	682,75	12 0 68 5804 280
8 460	39 076	– 2 906	44 630	99,84	213 900	3 986	– 304	262 820	587,96	12 0 68 5804 372
11 085	59 167	121 128	191 380	385,07	158 322	16 502	12 693	353 511	711,29	12 0 68 5804 437
27 738	74 380	113 527	215 645	238,02	272 353	17 281	11 897	493 382	544,57	12 0 68 5805 052
34 623	99 783	84 515	218 921	189,05	364 557	11 943	8 856	586 565	506,53	12 0 68 5805 109
50 769	389 063	1 091 936	1 531 768	445,28	1 163 515	196 762	114 424	2 777 621	807,45	12 0 68 5805 324
14 547	61 163	66 426	142 136	199,35	213 155	16 171	6 961	364 501	511,22	12 0 68 5805 409
20 429	48 804	196 706	265 939	451,51	204 318	22 711	20 613	472 355	801,96	12 0 68 5805 417
35 662	69 226	231 395	336 283	372,41	262 557	13 083	24 248	587 675	650,80	12 0 68 5805 501
11 618	52 626	218 085	282 329	446,72	249 568	19 410	22 853	528 454	836,16	12 0 68 5807 072
34 649	173 707	2 061 709	2 270 065	1 776,26	458 677	119 907	216 047	2 632 602	2 059,94	12 0 68 5807 306
8 689	34 229	103 263	146 181	307,75	207 086	2 872	10 821	345 318	726,99	12 0 68 5807 413
29 181	99 160	125 724	254 065	316,39	226 144	5 817	13 175	472 851	588,86	12 0 68 5807 425
64 244	102 609	305 062	471 915	311,50	478 481	45 598	31 968	964 026	636,32	12 0 68 5807 426
22 333	84 233	396 081	502 647	628,31	255 424	45 881	41 505	762 447	953,06	12 0 68 5807 452
1 365 344	11 781 910	44 488 315	57 635 569	578,73	33 331 269	5 939 907	4 663 556	92 243 189	926,24	12 068

4 Realsteuervergleich 2022 für Berlin und nach Gemeinden des Landes Brandenburg

Amtlicher Regional- schlüssel	Gebietskörperschaft	Einwohner am 30.06.2022	Istaufkommen			Hebesatz			Grundbetrag		
			Grundsteuer		Gewerbe- steuer	Grundsteuer		Ge- werbe- steuer	Grundsteuer		Gewerbe- steuer
			A	B		A	B		A	B	
		Anzahl	EUR			%			EUR		
Landkreis Potsdam-Mittelmark											
12 0 69 0017 017	Beelitz	13 032	162 044	1 199 324	4 305 869	660	375	306	24 552	319 820	1 407 147
12 0 69 0020 020	Bad Belzig	11 171	155 212	1 086 248	3 099 622	470	405	320	33 024	268 209	968 632
12 0 69 0249 249	Groß Kreutz (Havel)	8 993	72 838	896 698	2 682 152	320	410	315	22 762	218 707	851 477
12 0 69 0304 304	Kleinmachnow	20 362	766	2 390 421	28 199 578	200	365	320	383	654 910	8 812 368
12 0 69 0306 306	Kloster Lehnin	11 260	148 553	1 207 226	3 985 800	578	411	309	25 701	293 729	1 289 903
12 0 69 0397 397	Michendorf	13 928	30 839	1 474 001	3 846 378	450	405	300	6 853	363 951	1 282 126
12 0 69 0454 454	Nuthetal	9 122	19 252	991 381	1 838 213	220	450	320	8 751	220 307	574 442
12 0 69 0590 590	Schwieelowsee	10 971	8 851	1 245 795	2 990 623	310	390	325	2 855	319 435	920 192
12 0 69 0596 596	Seddiner See	4 620	2 676	489 122	1 053 629	200	390	350	1 338	125 416	301 037
12 0 69 0604 604	Stahnsdorf	16 148	22 457	1 913 392	5 978 926	300	420	340	7 486	455 570	1 758 508
12 0 69 0616 616	Teltow	27 745	3 835	2 918 138	12 079 964	200	400	320	1 918	729 535	3 774 989
12 0 69 0632 632	Treuenbrietzen	7 550	238 767	775 219	3 741 905	620	450	350	38 511	172 271	1 069 116
12 0 69 0656 656	Werder (Havel)	26 980	50 242	2 813 901	10 237 488	280	385	360	17 944	730 883	2 843 747
12 0 69 0665 665	Wiesenburg/Mark	4 288	137 401	480 802	562 290	620	420	320	22 161	114 477	175 716
Amt Beetzsee											
12 0 69 5902 018	Beetzsee	2 713	14 211	246 263	960 470	390	380	320	3 644	64 806	300 147
12 0 69 5902 019	Beetzseeheide	704	27 691	55 766	103 187	295	395	320	9 387	14 118	32 246
12 0 69 5902 270	Havelsee	3 234	26 387	267 952	672 164	250	380	320	10 555	70 514	210 051
12 0 69 5902 460	Päwesin	517	11 579	49 995	102 680	320	320	320	3 618	15 623	32 088
12 0 69 5902 541	Roskow	1 172	29 768	82 097	155 480	250	350	320	11 907	23 456	48 588
Amt Brück											
12 0 69 5904 052	Borkheide	2 222	131	266 646	731 662	320	420	340	41	63 487	215 195
12 0 69 5904 056	Borkwalde	1 915	91	153 631	270 857	320	420	340	28	36 579	79 664
12 0 69 5904 076	Brück	4 189	66 889	420 749	931 979	600	405	323	11 148	103 889	288 538
12 0 69 5904 216	Golzow	1 404	44 336	125 328	424 386	600	420	308	7 389	29 840	137 788
12 0 69 5904 345	Linthe	934	24 981	214 279	1 551 494	600	390	310	4 164	54 943	500 482
12 0 69 5904 470	Planebruch	1 048	36 751	82 383	40 944	600	405	315	6 125	20 341	12 998
Amt Niemegk											
12 0 69 5910 402	Mühlenfließ	933	68 385	104 050	5 570 406	765	420	330	8 939	24 774	1 688 002
12 0 69 5910 448	Niemegk	2 077	41 238	277 818	1 583 914	620	440	320	6 651	63 140	494 973
12 0 69 5910 474	Planetal	922	60 181	98 328	174 909	630	450	340	9 553	21 851	51 444
12 0 69 5910 485	Rabenstein/Fläming	798	26 053	80 629	57 102	220	420	300	11 842	19 197	19 034
Amt Wusterwitz											
12 0 69 5917 028	Bensdorf	1 293	16 958	89 919	74 185	280	380	320	6 056	23 663	23 183
12 0 69 5917 537	Rosenau	871	44 200	87 209	344 569	280	380	320	15 786	22 950	107 678
12 0 69 5917 688	Wusterwitz	3 091	6 290	246 254	382 533	280	380	320	2 246	64 804	119 542
Amt Ziesar											
12 0 69 5918 089	Buckautal	491	24 299	37 555	125 735	450	405	320	5 400	9 273	39 292
12 0 69 5918 224	Görzke	1 216	31 643	95 309	179 407	360	405	320	8 790	23 533	56 065
12 0 69 5918 232	Gräben	505	19 669	38 967	11 293	550	455	315	3 576	8 564	3 585
12 0 69 5918 648	Wenzlow	539	15 793	44 177	197 559	557	390	321	2 835	11 327	61 545
12 0 69 5918 680	Wollin	858	10 192	69 188	69 753	311	457	350	3 277	15 140	19 929
12 0 69 5918 696	Ziesar	2 511	58 304	272 932	622 816	512	400	320	11 388	68 233	194 630
12 069	Landkreis Potsdam-Mittelmark	222 327	1 759 753	23 389 092	99 941 921	465	399	325	378 584	5 861 265	30 766 087

Realsteueraufbringungskraft				Real- steuerauf- bringungs- kraft	Gemeindeanteil an der Einkommen- steuer	Gemeindeanteil an der Umsatz- steuer	Gewerbe- steuer- umlage	Steuer- einnahme- kraft	Steuer- einnahme- kraft	Amtlicher Regional- schlüssel
Grundsteuer		Gewerbe- steuer	Zusammen							
A	B									
EUR				EUR/Einw.	EUR				EUR/Einw.	
81 267	1 327 253	4 699 871	6 108 391	468,72	6 038 714	644 841	492 502	12 299 444	943,79	12 0 69 0017 017
109 309	1 113 067	3 235 231	4 457 607	399,03	3 749 269	491 644	339 021	8 359 499	748,32	12 0 69 0020 020
75 342	907 634	2 843 933	3 826 909	425,54	3 789 940	313 016	298 017	7 631 848	848,64	12 0 69 0249 249
1 268	2 717 877	29 433 309	32 152 454	1 579,04	15 542 418	1 242 773	3 084 329	45 853 316	2 251,91	12 0 69 0304 304
85 070	1 218 975	4 308 276	5 612 321	498,43	4 679 079	564 588	451 466	10 404 522	924,03	12 0 69 0306 306
22 683	1 510 397	4 282 301	5 815 381	417,53	8 216 258	361 560	448 744	13 944 455	1 001,18	12 0 69 0397 397
28 966	914 274	1 918 636	2 861 876	313,73	6 000 278	308 947	201 054	8 970 047	983,34	12 0 69 0454 454
9 450	1 325 655	3 073 441	4 408 546	401,84	6 411 894	271 528	322 067	10 769 901	981,67	12 0 69 0590 590
4 429	520 476	1 005 464	1 530 369	331,25	2 115 791	349 328	105 363	3 890 125	842,02	12 0 69 0596 596
24 779	1 890 616	5 873 417	7 788 812	482,34	10 143 915	1 009 228	615 443	18 326 512	1 134,91	12 0 69 0604 604
6 349	3 027 570	12 608 463	15 642 382	563,79	15 314 145	2 008 311	1 321 850	31 642 988	1 140,49	12 0 69 0616 616
127 471	714 925	3 570 847	4 413 243	584,54	2 878 230	404 129	374 191	7 321 411	969,72	12 0 69 0632 632
59 395	3 033 164	9 498 115	12 590 674	466,67	13 319 411	1 254 229	995 311	26 169 003	969,94	12 0 69 0656 656
73 353	475 080	586 891	1 135 324	264,77	1 296 603	130 868	61 501	2 501 294	583,32	12 0 69 0665 665
12 062	268 945	1 002 491	1 283 498	473,09	1 485 483	59 289	105 051	2 723 219	1 003,77	12 0 69 5902 018
31 071	58 590	107 702	197 363	280,35	285 342	13 662	11 286	485 081	689,04	12 0 69 5902 019
34 937	292 633	701 570	1 029 140	318,23	1 388 381	43 786	73 518	2 387 789	738,34	12 0 69 5902 270
11 976	64 835	107 174	183 985	355,87	186 963	7 968	11 231	367 685	711,19	12 0 69 5902 460
39 412	97 342	162 284	299 038	255,15	452 395	21 639	17 006	756 066	645,11	12 0 69 5902 541
136	263 471	718 751	982 358	442,11	1 036 708	127 609	75 318	2 071 357	932,20	12 0 69 5904 052
93	151 803	266 078	417 974	218,26	789 376	10 117	27 882	1 189 585	621,19	12 0 69 5904 056
36 900	431 139	963 717	1 431 756	341,79	1 494 746	152 513	100 988	2 978 027	710,92	12 0 69 5904 076
24 458	123 836	460 212	608 506	433,41	484 336	34 761	48 226	1 079 377	768,79	12 0 69 5904 216
13 783	228 013	1 671 610	1 913 406	2 048,61	399 160	145 406	175 169	2 282 803	2 444,11	12 0 69 5904 345
20 274	84 415	43 413	148 102	141,32	389 258	11 001	4 549	543 812	518,90	12 0 69 5904 470
29 588	102 812	5 637 927	5 770 327	6 184,70	355 719	22 665	590 801	5 557 910	5 957,03	12 0 69 5910 402
22 015	262 031	1 653 210	1 937 256	932,72	621 897	166 123	173 241	2 552 035	1 228,71	12 0 69 5910 448
31 620	90 682	171 823	294 125	319,01	311 960	19 489	18 005	607 569	658,97	12 0 69 5910 474
39 197	79 668	63 574	182 439	228,62	350 822	17 814	6 662	544 413	682,22	12 0 69 5910 485
20 045	98 201	77 431	195 677	151,34	546 196	25 140	8 114	758 899	586,93	12 0 69 5917 028
52 252	95 243	359 645	507 140	582,25	332 402	26 834	37 687	828 689	951,42	12 0 69 5917 537
7 434	268 937	399 270	675 641	218,58	1 234 318	58 583	41 840	1 926 702	623,33	12 0 69 5917 688
17 874	38 483	131 235	187 592	382,06	177 700	15 193	13 752	366 733	746,91	12 0 69 5918 089
29 095	97 662	187 257	314 014	258,24	298 864	22 315	19 623	615 570	506,23	12 0 69 5918 224
11 837	35 541	11 974	59 352	117,53	139 477	16 478	1 255	214 052	423,87	12 0 69 5918 232
9 384	47 007	205 560	261 951	485,99	196 120	28 988	21 541	465 518	863,67	12 0 69 5918 648
10 847	62 831	66 563	140 241	163,45	345 924	21 571	6 975	500 761	583,64	12 0 69 5918 680
37 694	283 167	650 064	970 925	386,67	727 516	120 939	66 981	1 752 399	697,89	12 0 69 5918 696
1 253 115	24 324 250	102 758 730	128 336 095	577,24	113 527 008	10 544 873	10 767 560	241 640 416	1 086,87	12 069

4 Realsteuervergleich 2022 für Berlin und nach Gemeinden des Landes Brandenburg

Amtlicher Regional- schlüssel	Gebietskörperschaft	Einwohner am 30.06.2022	Istaufkommen			Hebesatz			Grundbetrag		
			Grundsteuer		Gewerbe- steuer	Grundsteuer		Ge- werbe- steuer	Grundsteuer		Gewerbe- steuer
			A	B		A	B		A	B	
		Anzahl	EUR			%			EUR		
Landkreis Prignitz											
12 0 70 0125 125	Groß Pankow (Prignitz)	3 786	164 071	339 397	586 670	288	381	323	56 969	89 081	181 632
12 0 70 0149 149	Gumtow	3 369	116 990	245 118	879 586	220	300	300	53 177	81 706	293 195
12 0 70 0173 173	Karstädt	6 001	156 206	671 560	1 648 699	270	380	320	57 854	176 726	515 218
12 0 70 0296 296	Perleberg	12 106	84 446	1 240 613	4 483 817	350	400	323	24 127	310 153	1 388 179
12 0 70 0302 302	Plattenburg	3 340	163 612	363 143	636 134	367	479	310	44 581	75 813	205 205
12 0 70 0316 316	Pritzwalk	11 818	148 363	1 353 605	9 988 027	300	370	323	49 454	365 839	3 092 268
12 0 70 0424 424	Wittenberge	16 765	38 343	1 674 843	5 380 316	400	400	323	9 586	418 711	1 665 733
Amt Bad Wilsnack/Weisen											
12 0 70 5001 008	Bad Wilsnack	2 591	25 112	252 597	1 805 898	250	350	350	10 045	72 171	515 971
12 0 70 5001 052	Breese	1 497	10 204	107 820	147 026	300	385	305	3 401	28 005	48 205
12 0 70 5001 241	Legde/Quitze	602	22 033	50 414	39 362	300	385	305	7 344	13 095	12 906
12 0 70 5001 348	Rühstädt	463	19 873	45 557	57 004	280	385	323	7 098	11 833	17 648
12 0 70 5001 416	Weisen	987	6 085	97 565	234 720	300	395	320	2 028	24 700	73 350
Amt Lenzen-Elbtalaue											
12 0 70 5005 060	Cumlosen	716	12 599	62 158	71 299	313	413	324	4 025	15 050	22 006
12 0 70 5005 236	Lanz	715	26 741	59 721	39 034	300	380	300	8 914	15 716	13 011
12 0 70 5005 244	Lenzen (Elbe)	2 061	62 069	248 500	351 521	370	410	324	16 775	60 610	108 494
12 0 70 5005 246	Lenzenwische	467	28 410	43 885	192 606	270	380	300	10 522	11 549	64 202
Amt Meyenburg											
12 0 70 5006 096	Gerdshagen	476	19 652	39 985	464 805	300	350	315	6 551	11 424	147 557
12 0 70 5006 153	Halenbeck-Rohlsdorf	516	32 015	43 699	580 769	300	350	300	10 672	12 485	193 590
12 0 70 5006 222	Kümmernitztal	377	22 107	30 206	3 996	350	375	350	6 316	8 055	1 142
12 0 70 5006 266	Marienfließ	703	40 411	70 059	734 896	295	380	320	13 699	18 437	229 655
12 0 70 5006 280	Meyenburg	2 128	40 627	266 638	3 195 622	305	385	320	13 320	69 257	998 632
Amt Putlitz-Berge											
12 0 70 5009 028	Berge	730	21 796	76 559	124 991	320	380	330	6 811	20 147	37 876
12 0 70 5009 145	Gülitz-Reetz	446	22 322	35 497	36 469	300	380	310	7 441	9 341	11 764
12 0 70 5009 300	Pirow	435	32 444	45 621	114 255	320	410	320	10 139	11 127	35 705
12 0 70 5009 325	Putlitz	2 643	74 997	263 873	659 707	304	384	335	24 670	68 717	196 927
12 0 70 5009 393	Triglitz	495	28 365	29 821	223 129	300	300	320	9 455	9 940	69 728
12 070	Landkreis Prignitz	76 233	1 419 893	7 758 454	32 680 358	299	386	322	474 974	2 009 688	10 139 799

Realsteueraufbringungskraft				Real- steuerauf- bringungs- kraft	Gemeindeanteil an der Einkommen- steuer	Gemeindeanteil an der Umsatz- steuer	Gewerbe- steuer- umlage	Steuer- einnahme- kraft	Steuer- einnahme- kraft	Amtlicher Regional- schlüssel
Grundsteuer		Gewerbe- steuer	Zusammen							
A	B									
EUR				EUR/Einw.	EUR				EUR/Einw.	
188 567	369 686	606 651	1 164 904	307,69	1 135 939	125 635	63 571	2 362 907	624,12	12 0 70 0125 125
176 016	339 080	979 271	1 494 367	443,56	961 646	75 315	102 618	2 428 710	720,90	12 0 70 0149 149
191 497	733 413	1 720 828	2 645 738	440,88	1 943 095	307 630	180 456	4 716 007	785,87	12 0 70 0173 173
79 860	1 287 135	4 636 518	6 003 513	495,91	4 081 245	873 084	485 863	10 471 979	865,02	12 0 70 0296 296
147 563	314 624	685 385	1 147 572	343,58	1 007 748	144 737	71 822	2 228 235	667,14	12 0 70 0302 302
163 693	1 518 232	10 328 175	12 010 100	1 016,25	3 903 119	979 627	1 082 294	15 810 552	1 337,84	12 0 70 0316 316
31 730	1 737 651	5 563 548	7 332 929	437,40	4 845 706	1 062 962	583 006	12 658 591	755,06	12 0 70 0424 424
33 249	299 510	1 723 343	2 056 102	793,56	850 171	262 292	180 590	2 987 975	1 153,21	12 0 70 5001 008
11 257	116 221	161 005	288 483	192,71	645 959	17 655	16 872	935 225	624,73	12 0 70 5001 052
24 309	54 344	43 106	121 759	202,26	209 003	7 255	4 517	333 500	553,99	12 0 70 5001 241
23 494	49 107	58 944	131 545	284,11	169 395	16 491	6 177	311 254	672,25	12 0 70 5001 348
6 713	102 505	244 989	354 207	358,87	376 907	24 064	25 673	729 505	739,11	12 0 70 5001 416
13 323	62 458	73 500	149 281	208,49	320 903	10 892	7 702	473 374	661,14	12 0 70 5005 060
29 505	65 221	43 457	138 183	193,26	226 570	9 898	4 554	370 097	517,62	12 0 70 5005 236
55 525	251 532	362 370	669 427	324,81	620 300	76 584	38 005	1 328 306	644,50	12 0 70 5005 244
34 828	47 928	214 435	297 191	636,38	155 448	14 838	22 471	445 006	952,90	12 0 70 5005 246
21 684	47 410	492 840	561 934	1 180,53	159 174	20 277	51 645	689 740	1 449,03	12 0 70 5006 096
35 324	51 813	646 591	733 728	1 421,95	146 930	11 763	67 756	824 665	1 598,19	12 0 70 5006 153
20 906	33 428	3 814	58 148	154,24	125 103	3 374	400	186 225	493,97	12 0 70 5006 222
45 344	76 514	767 048	888 906	1 264,45	217 840	23 182	80 379	1 049 549	1 492,96	12 0 70 5006 266
44 089	287 417	3 335 431	3 666 937	1 723,18	583 567	172 693	349 521	4 073 676	1 914,32	12 0 70 5006 280
22 544	83 610	126 506	232 660	318,71	249 142	33 465	13 257	502 010	687,68	12 0 70 5009 028
24 630	38 765	39 292	102 687	230,24	149 379	5 853	4 117	253 802	569,06	12 0 70 5009 145
33 560	46 177	119 255	198 992	457,45	142 565	16 731	12 497	345 791	794,92	12 0 70 5009 300
81 658	285 176	657 736	1 024 570	387,65	792 144	101 759	68 925	1 849 548	699,79	12 0 70 5009 325
31 296	41 251	232 892	305 439	617,05	144 588	14 858	24 405	440 480	889,86	12 0 70 5009 393
1 572 164	8 340 208	33 866 930	43 779 302	574,28	24 163 586	4 412 914	3 549 093	68 806 709	902,58	12 070

4 Realsteuervergleich 2022 für Berlin und nach Gemeinden des Landes Brandenburg

Amtlicher Regional- schlüssel	Gebietskörperschaft	Einwohner am 30.06.2022	Istaufkommen			Hebesatz			Grundbetrag		
			Grundsteuer		Gewerbe- steuer	Grundsteuer		Ge- werbe- steuer	Grundsteuer		Gewerbe- steuer
			A	B		A	B		A	B	
		Anzahl	EUR			%			EUR		
Landkreis Spree-Neiße											
12 0 71 0057 057	Drebkau	5 466	65 439	570 004	1 685 112	315	400	350	20 774	142 501	481 461
12 0 71 0076 076	Forst (Lausitz)	17 867	51 762	1 883 111	4 440 910	316	405	350	16 380	464 966	1 268 831
12 0 71 0160 160	Guben	16 432	22 857	1 701 960	4 781 644	320	405	330	7 143	420 237	1 448 983
12 0 71 0244 244	Kolkwitz	9 420	43 542	839 943	4 967 624	300	330	350	14 514	254 528	1 419 321
12 0 71 0301 301	Neuhausen/Spree	4 963	58 311	563 797	887 757	360	430	350	16 198	131 116	253 645
12 0 71 0337 337	Schenkendöbern	3 486	59 274	386 644	468 961	300	400	320	19 758	96 661	146 550
12 0 71 0372 372	Spremburg	21 591	69 374	2 985 341	13 526 426	296	417	360	23 437	715 909	3 757 341
12 0 71 0408 408	Welzow	3 299	11 007	300 402	887 185	300	389	380	3 669	77 224	233 470
Amt Burg (Spreewald)											
12 0 71 5101 028	Briesen	803	4 310	61 125	114 841	400	350	320	1 078	17 464	35 888
12 0 71 5101 032	Burg (Spreewald)	4 241	25 582	610 021	2 956 460	300	410	320	8 527	148 786	923 894
12 0 71 5101 041	Dissen-Striesow	998	19 874	87 202	54 645	600	400	320	3 312	21 801	17 077
12 0 71 5101 164	Guhrow	520	6 247	51 764	87 825	400	393	330	1 562	13 172	26 614
12 0 71 5101 341	Schmogrow-Fehrow	810	32 478	73 789	48 610	860	400	360	3 777	18 447	13 503
12 0 71 5101 412	Werben	1 721	23 556	158 624	95 368	400	410	320	5 889	38 689	29 803
Amt Döbern-Land											
12 0 71 5102 044	Döbern	3 132	3 483	376 374	791 514	366	430	350	952	87 529	226 147
12 0 71 5102 074	Felixsee	1 850	14 984	171 426	134 868	375	420	350	3 996	40 816	38 534
12 0 71 5102 153	Groß Schacksdorf-Simmersdorf	842	9 763	93 898	126 410	320	375	350	3 051	25 039	36 117
12 0 71 5102 189	Jämlitz-Klein Döben	449	4 055	35 423	5 268	360	380	350	1 126	9 322	1 505
12 0 71 5102 294	Neiße-Malxetal	1 599	21 681	163 835	202 051	313	374	350	6 927	43 806	57 729
12 0 71 5102 392	Tschernitz	1 187	2 084	266 977	198 001	370	430	350	563	62 088	56 572
12 0 71 5102 414	Wiesengrund	1 344	23 329	114 740	214 785	340	385	350	6 861	29 803	61 367
Amt Peitz											
12 0 71 5107 052	Drachhausen	765	10 679	66 796	57 286	295	395	320	3 620	16 910	17 902
12 0 71 5107 060	Drehnow	495	5 069	45 506	88 201	331	375	316	1 531	12 135	27 912
12 0 71 5107 176	Heinersbrück	591	6 543	112 587	148 582	340	389	360	1 924	28 943	41 273
12 0 71 5107 193	Jänschwalde	1 540	14 062	235 733	670 673	300	320	350	4 687	73 667	191 621
12 0 71 5107 304	Peitz	4 416	7 636	481 493	1 456 801	350	394	350	2 182	122 206	416 229
12 0 71 5107 384	Tauer	702	6 734	53 727	73 799	200	300	300	3 367	17 909	24 600
12 0 71 5107 386	Teichland	1 092	19 742	282 214	602 375	337	391	400	5 858	72 177	150 594
12 0 71 5107 401	Turnow-Preilack	1 114	10 759	103 134	216 783	334	379	320	3 221	27 212	67 745
12 071	Landkreis Spree-Neiße	112 735	654 216	12 877 590	39 990 765	334	399	349	195 884	3 231 063	11 472 228

Realsteueraufbringungskraft				Real- steuerauf- bringungs- kraft	Gemeindeanteil an der Einkommen- steuer	Gemeindeanteil an der Umsatz- steuer	Gewerbe- steuer- umlage	Steuer- einnahme- kraft	Steuer- einnahme- kraft	Amtlicher Regional- schlüssel
Grundsteuer		Gewerbe- steuer	Zusammen							
A	B									
EUR				EUR/Einw.	EUR				EUR/Einw.	
68 762	591 379	1 608 080	2 268 221	414,97	2 213 744	182 346	168 511	4 495 800	822,50	12 0 71 0057 057
54 218	1 929 609	4 237 896	6 221 723	348,22	5 616 876	798 637	444 091	12 193 145	682,44	12 0 71 0076 076
23 643	1 743 984	4 839 603	6 607 230	402,10	4 738 810	901 314	507 146	11 740 208	714,47	12 0 71 0160 160
48 041	1 056 291	4 740 532	5 844 864	620,47	4 721 561	535 369	495 959	10 605 835	1 125,88	12 0 71 0244 244
53 615	544 131	847 174	1 444 920	291,14	2 470 020	96 163	88 776	3 922 327	790,31	12 0 71 0301 301
65 399	401 143	489 477	956 019	274,25	1 409 143	77 700	51 293	2 391 569	686,05	12 0 71 0337 337
77 576	2 971 022	12 549 519	15 598 117	722,44	8 142 154	2 634 045	1 315 069	25 059 247	1 160,63	12 0 71 0372 372
12 144	320 480	779 790	1 112 414	337,20	1 091 114	146 515	81 715	2 268 328	687,58	12 0 71 0408 408
3 568	72 476	119 866	195 910	243,97	370 732	11 259	12 561	565 340	704,03	12 0 71 5101 028
28 224	617 462	3 085 806	3 731 492	879,86	1 742 930	327 096	323 363	5 478 155	1 291,71	12 0 71 5101 032
10 963	90 474	57 037	158 474	158,79	465 810	9 360	5 977	627 667	628,92	12 0 71 5101 041
5 170	54 664	88 891	148 725	286,01	251 804	26 023	9 315	417 237	802,38	12 0 71 5101 164
12 502	76 555	45 100	134 157	165,63	287 472	11 981	4 726	428 884	529,49	12 0 71 5101 341
19 493	160 559	99 542	279 594	162,46	733 904	27 395	10 431	1 030 462	598,76	12 0 71 5101 412
3 151	363 245	755 331	1 121 727	358,15	964 095	89 717	79 151	2 096 388	669,34	12 0 71 5102 044
13 227	169 386	128 704	311 317	168,28	770 637	14 993	13 487	1 083 460	585,65	12 0 71 5102 074
10 099	103 912	120 631	234 642	278,67	272 246	17 975	12 641	512 222	608,34	12 0 71 5102 153
3 727	38 686	5 027	47 440	105,66	181 427	2 156	527	230 496	513,35	12 0 71 5102 189
22 928	181 795	192 815	397 538	248,62	566 638	27 770	20 205	971 741	607,72	12 0 71 5102 294
1 864	257 665	188 950	448 479	377,83	413 746	70 428	19 800	912 853	769,04	12 0 71 5102 392
22 710	123 682	204 966	351 358	261,43	504 246	23 229	21 478	857 355	637,91	12 0 71 5102 414
11 982	70 177	59 793	141 952	185,56	266 923	7 786	6 251	410 410	536,48	12 0 71 5107 052
5 068	50 360	93 226	148 654	300,31	204 105	6 203	9 762	349 200	705,45	12 0 71 5107 060
6 368	120 113	137 852	264 333	447,26	270 117	25 335	14 445	545 340	922,74	12 0 71 5107 176
15 514	305 718	640 014	961 246	624,19	545 025	44 817	66 827	1 484 261	963,81	12 0 71 5107 193
7 222	507 155	1 390 205	1 904 582	431,29	1 774 764	547 714	145 394	4 081 666	924,29	12 0 71 5107 304
11 145	74 322	82 164	167 631	238,79	298 864	12 184	8 567	470 112	669,68	12 0 71 5107 384
19 390	299 535	502 984	821 909	752,66	710 055	185 217	52 618	1 664 563	1 524,33	12 0 71 5107 386
10 662	112 930	226 268	349 860	314,06	497 219	44 004	23 679	867 404	778,64	12 0 71 5107 401
648 375	13 408 910	38 317 243	52 374 528	464,58	42 496 181	6 904 731	4 013 765	97 761 675	867,18	12 071

4 Realsteuervergleich 2022 für Berlin und nach Gemeinden des Landes Brandenburg

Amtlicher Regional- schlüssel	Gebietskörperschaft	Einwohner am 30.06.2022	Istaufkommen			Hebesatz			Grundbetrag		
			Grundsteuer		Gewerbe- steuer	Grundsteuer		Ge- werbe- steuer	Grundsteuer		Gewerbe- steuer
			A	B		A	B		A	B	
		Anzahl	EUR			%			EUR		
Landkreis Teltow-Fläming											
12 0 72 0002 002	Am Mellensee	7 059	26 164	677 533	877 951	306	394	350	8 550	171 963	250 843
12 0 72 0014 014	Baruth/Mark	4 297	52 744	728 598	14 632 602	260	360	340	20 286	202 388	4 303 706
12 0 72 0017 017	Blankenfelde-Mahlow	29 145	20 672	2 737 238	3 545 059	300	360	350	6 891	760 344	1 012 874
12 0 72 0120 120	Großbeeren	8 981	24 907	1 571 821	10 269 832	301	340	315	8 275	462 300	3 260 264
12 0 72 0169 169	Jüterbog	12 556	56 824	1 546 899	10 810 583	330	440	330	17 219	351 568	3 275 934
12 0 72 0232 232	Luckenwalde	20 699	33 343	1 841 032	6 089 223	623	384	360	5 352	479 435	1 691 451
12 0 72 0240 240	Ludwigsfelde	28 021	43 085	3 653 366	28 617 258	295	395	380	14 605	924 903	7 530 857
12 0 72 0297 297	Niedergörsdorf	6 265	148 338	586 334	1 035 396	280	385	315	52 978	152 295	328 697
12 0 72 0312 312	Nuthe-Urstromtal	6 682	145 099	603 447	1 113 641	302	391	330	48 046	154 334	337 467
12 0 72 0340 340	Rangsdorf	11 674	16 489	1 364 920	5 284 420	330	413	380	4 997	330 489	1 390 637
12 0 72 0426 426	Trebbin	9 951	77 899	1 274 671	5 693 334	450	450	320	17 311	283 260	1 779 167
12 0 72 0477 477	Zossen	20 654	72 623	1 758 809	40 207 529	450	377	270	16 138	466 528	14 891 677
Amt Dahme/Mark											
12 0 72 5204 053	Dahme/Mark	4 848	84 598	601 868	1 209 759	295	395	320	28 677	152 372	378 050
12 0 72 5204 055	Dahmetal	452	13 400	33 011	786 847	200	300	300	6 700	11 004	262 282
12 0 72 5204 157	Ilhlow	646	28 553	60 602	82 601	245	330	315	11 654	18 364	26 223
12 0 72 5204 298	Niederer Fläming	3 052	131 894	298 944	386 221	285	385	325	46 279	77 648	118 837
12 072	Landkreis Teltow-Fläming	174 982	976 632	19 339 093	130 642 256	311	387	320	313 958	4 999 195	40 838 966

Realsteueraufbringungskraft				Real- steuerauf- bringungs- kraft	Gemeindeanteil an der Einkommen- steuer	Gemeindeanteil an der Umsatz- steuer	Gewerbe- steuer- umlage	Steuer- einnahme- kraft	Steuer- einnahme- kraft	Amtlicher Regional- schlüssel
Grundsteuer		Gewerbe- steuer	Zusammen							
A	B									
EUR				EUR/Einw.	EUR				EUR/Einw.	
28 301	713 646	837 816	1 579 763	223,79	2 935 298	160 975	87 963	4 588 073	649,96	12 0 72 0002 002
67 147	839 910	14 374 378	15 281 435	3 556,30	1 506 671	832 862	1 506 433	16 114 535	3 750,18	12 0 72 0014 014
22 809	3 155 428	3 382 999	6 561 236	225,12	15 156 248	2 372 895	355 426	23 734 953	814,37	12 0 72 0017 017
27 390	1 918 545	10 889 282	12 835 217	1 429,15	5 431 190	1 431 384	1 141 092	18 556 699	2 066,22	12 0 72 0120 120
56 995	1 459 007	10 941 620	12 457 622	992,16	3 840 834	480 700	1 146 577	15 632 579	1 245,03	12 0 72 0169 169
17 715	1 989 655	5 649 446	7 656 816	369,91	6 903 258	1 351 841	592 008	15 319 907	740,13	12 0 72 0232 232
48 343	3 838 347	25 153 062	29 039 752	1 036,36	12 182 195	3 448 828	2 635 800	42 034 975	1 500,12	12 0 72 0240 240
175 357	632 024	1 097 848	1 905 229	304,11	1 778 065	193 376	115 044	3 761 626	600,42	12 0 72 0297 297
159 032	640 486	1 127 140	1 926 658	288,34	2 759 621	222 325	118 113	4 790 491	716,92	12 0 72 0312 312
16 540	1 371 529	4 644 728	6 032 797	516,77	6 897 934	580 093	486 723	13 024 101	1 115,65	12 0 72 0340 340
57 299	1 175 529	5 942 418	7 175 246	721,06	4 053 456	467 495	622 708	11 073 489	1 112,80	12 0 72 0426 426
53 417	1 936 091	49 738 201	51 727 709	2 504,49	7 635 246	1 462 976	5 125 988	55 699 943	2 696,81	12 0 72 0477 477
94 921	632 344	1 262 687	1 989 952	410,47	1 299 585	283 028	132 317	3 440 248	709,62	12 0 72 5204 053
22 177	45 667	876 022	943 866	2 088,20	132 769	12 621	91 799	997 457	2 206,76	12 0 72 5204 055
38 575	76 211	87 585	202 371	313,27	194 842	9 342	9 178	397 377	615,13	12 0 72 5204 157
153 183	322 239	396 916	872 338	285,83	961 965	105 212	41 593	1 897 922	621,86	12 0 72 5204 298
1 039 201	20 746 658	136 402 148	158 188 007	904,02	73 669 177	13 415 953	14 208 762	231 064 375	1 320,50	12 072

4 Realsteuervergleich 2022 für Berlin und nach Gemeinden des Landes Brandenburg

Amtlicher Regional- schlüssel	Gebietskörperschaft	Einwohner am 30.06.2022	Istaufkommen			Hebesatz			Grundbetrag		
			Grundsteuer		Gewerbe- steuer	Grundsteuer		Ge- werbe- steuer	Grundsteuer		Gewerbe- steuer
			A	B		A	B		A	B	
		Anzahl	EUR			%			EUR		
Landkreis Uckermark											
12 0 73 0008 008	Angermünde	13 732	207 305	1 461 867	2 969 562	285	400	400	72 739	365 467	742 391
12 0 73 0069 069	Boitzenburger Land	3 133	113 503	457 523	494 082	330	415	325	34 395	110 247	152 025
12 0 73 0384 384	Lychen	3 170	21 002	375 643	499 825	301	393	324	6 977	95 583	154 267
12 0 73 0429 429	Nordwestuckermark	4 169	135 597	393 106	521 690	220	320	310	61 635	122 846	168 287
12 0 73 0452 452	Prenzlau	18 837	125 308	2 229 462	7 919 457	300	445	375	41 769	501 003	2 111 855
12 0 73 0572 572	Templin	15 643	83 487	1 424 613	4 705 113	242	359	330	34 499	396 828	1 425 792
12 0 73 0579 579	Uckerland	2 555	166 519	211 211	1 173 177	275	375	315	60 552	56 323	372 437
Amt Brüssow (Uckermark)											
12 0 73 5303 085	Brüssow	1 809	122 419	224 077	387 614	370	450	370	33 086	49 795	104 761
12 0 73 5303 093	Carmzow-Wallmow	593	35 181	45 515	453 192	350	350	350	10 052	13 004	129 483
12 0 73 5303 216	Göritz	788	26 981	67 529	94 244	325	400	350	8 302	16 882	26 927
12 0 73 5303 490	Schenkenberg	626	30 766	62 137	2 237 206	280	300	300	10 988	20 712	745 735
12 0 73 5303 520	Schönfeld	579	30 716	53 779	423 497	325	390	400	9 451	13 789	105 874
Amt Gartz (Oder)											
12 0 73 5304 097	Casekow	1 868	76 503	225 440	412 653	315	405	324	24 287	55 664	127 362
12 0 73 5304 189	Gartz (Oder)	2 450	49 140	246 873	336 108	340	420	360	14 453	58 779	93 363
12 0 73 5304 309	Hohenselchow-Groß Pinnow	712	37 646	66 646	173 109	310	400	330	12 144	16 662	52 457
12 0 73 5304 393	Mescherin	804	28 794	75 648	62 733	315	405	324	9 141	18 679	19 362
12 0 73 5304 565	Tantow	808	10 370	72 467	140 146	330	390	323	3 142	18 581	43 389
Amt Gerswalde											
12 0 73 5305 157	Flieth-Stegelitz	515	30 572	57 948	15 758	315	405	319	9 705	14 308	4 940
12 0 73 5305 201	Gerswalde	1 548	64 877	157 042	111 457	315	405	320	20 596	38 776	34 830
12 0 73 5305 396	Milmersdorf	1 456	16 614	161 343	332 657	310	400	315	5 359	40 336	105 605
12 0 73 5305 404	Mittenwalde	386	16 416	39 461	91 542	310	405	325	5 295	9 743	28 167
12 0 73 5305 569	Temmen-Ringenwalde	492	20 773	51 197	16 915	315	405	320	6 595	12 641	5 286
Amt Gramzow											
12 0 73 5306 225	Gramzow	1 832	64 250	182 400	688 126	260	370	305	24 712	49 297	225 615
12 0 73 5306 261	Grünow	966	38 000	83 463	505 854	285	390	325	13 333	21 401	155 647
12 0 73 5306 430	Oberuckersee	1 649	58 276	185 621	300 319	290	370	320	20 095	50 168	93 850
12 0 73 5306 458	Randowtal	933	72 844	94 301	319 032	310	405	330	23 498	23 284	96 676
12 0 73 5306 578	Uckerfelde	968	53 829	90 414	1 071 540	285	380	305	18 887	23 793	351 325
12 0 73 5306 645	Zichow	534	29 490	55 283	2 578	300	410	325	9 830	13 484	793
Mitverwaltung Schwedt/Oder											
12 0 73 5051 440	Pinnow	880	7 662	139 480	860 994	315	380	320	2 432	36 705	269 061
12 0 73 5051 532	Schwedt/Oder	33 595	235 808	4 929 296	28 842 361	297	443	350	79 312	1 112 990	8 248 358
12 073	Landkreis Uckermark	118 030	2 010 648	13 920 785	56 162 541	293	412	347	687 261	3 377 770	16 195 920

Realsteueraufbringungskraft				Real- steuerauf- bringungs- kraft	Gemeindeanteil an der Einkommen- steuer	Gemeindeanteil an der Umsatz- steuer	Gewerbe- steuer- umlage	Steuer- einnahme- kraft	Steuer- einnahme- kraft	Amtlicher Regional- schlüssel
Grundsteuer		Gewerbe- steuer	Zusammen							
A	B									
EUR				EUR/Einw.	EUR				EUR/Einw.	
240 766	1 516 688	2 479 586	4 237 040	308,55	4 523 099	686 005	259 837	9 186 307	668,97	12 0 73 0008 008
113 847	457 525	507 764	1 079 136	344,44	900 851	121 549	53 209	2 048 327	653,79	12 0 73 0069 069
23 094	396 669	515 252	935 015	294,96	801 300	99 146	53 993	1 781 468	561,98	12 0 73 0384 384
204 012	509 811	562 079	1 275 902	306,05	1 359 954	91 945	58 901	2 668 900	640,18	12 0 73 0429 429
138 255	2 079 162	7 053 596	9 271 013	492,17	5 291 713	1 660 645	739 149	15 484 222	822,01	12 0 73 0452 452
114 192	1 646 836	4 762 145	6 523 173	417,00	4 654 272	778 590	499 027	11 457 008	732,40	12 0 73 0572 572
200 427	233 740	1 243 940	1 678 107	656,79	735 608	84 224	133 149	2 364 790	925,55	12 0 73 0579 579
109 515	206 649	349 902	666 066	368,20	426 203	39 489	36 666	1 095 092	605,36	12 0 73 5303 085
33 272	53 967	432 473	519 712	876,41	146 611	16 381	45 319	637 385	1 074,85	12 0 73 5303 093
27 480	70 060	89 936	187 476	237,91	237 643	53 617	9 424	469 312	595,57	12 0 73 5303 216
36 370	85 955	2 490 755	2 613 080	4 174,25	183 875	175 344	261 008	2 711 291	4 331,14	12 0 73 5303 490
31 283	57 224	353 619	442 126	763,60	163 433	16 892	37 056	585 395	1 011,04	12 0 73 5303 520
80 390	231 006	425 389	736 785	394,42	550 668	83 787	44 577	1 326 663	710,21	12 0 73 5304 097
47 839	243 933	311 832	603 604	246,37	714 314	48 543	32 677	1 333 784	544,40	12 0 73 5304 189
40 197	69 147	175 206	284 550	399,65	165 243	76 739	18 360	508 172	713,72	12 0 73 5304 309
30 257	77 518	64 669	172 444	214,48	185 579	13 670	6 777	364 916	453,88	12 0 73 5304 393
10 400	77 111	144 919	232 430	287,66	157 790	22 654	15 186	397 688	492,19	12 0 73 5304 565
32 124	59 378	16 500	108 002	209,71	164 072	7 993	1 729	278 338	540,46	12 0 73 5305 157
68 173	160 920	116 332	345 425	223,14	486 040	44 285	12 191	863 559	557,85	12 0 73 5305 201
17 738	167 394	352 721	537 853	369,40	357 636	65 194	36 962	923 721	634,42	12 0 73 5305 396
17 526	40 433	94 078	152 037	393,88	88 264	5 492	9 858	235 935	611,23	12 0 73 5305 404
21 829	52 460	17 655	91 944	186,88	168 969	8 419	1 850	267 482	543,66	12 0 73 5305 569
81 797	204 583	753 554	1 039 934	567,65	538 211	44 896	78 965	1 544 076	842,84	12 0 73 5306 225
44 132	88 814	519 861	652 807	675,78	353 590	48 518	54 477	1 000 438	1 035,65	12 0 73 5306 261
66 514	208 197	313 459	588 170	356,68	529 480	43 097	32 847	1 127 900	683,99	12 0 73 5306 430
77 778	96 629	322 898	497 305	533,02	240 837	27 826	33 837	732 131	784,71	12 0 73 5306 458
62 516	98 741	1 173 426	1 334 683	1 378,80	288 004	35 239	122 964	1 534 962	1 585,70	12 0 73 5306 578
32 537	55 959	2 649	91 145	170,68	143 416	592	278	234 875	439,84	12 0 73 5306 645
8 050	152 326	898 664	1 059 040	1 203,45	307 169	38 818	94 171	1 310 856	1 489,61	12 0 73 5051 440
262 523	4 618 909	27 549 516	32 430 948	965,35	13 681 093	2 597 718	2 887 645	45 822 114	1 363,96	12 0 73 5051 532
2 274 833	14 017 744	54 094 375	70 386 952	596,35	38 544 937	7 037 307	5 672 089	110 297 107	934,48	12 073

Anlage

Ausgangsdaten zur Ermittlung der Steuereinnahmekraft der von Gebietsänderungen betroffenen Gemeinden des Landes Brandenburg

Amtlicher Regional- schlüssel	Gebiets- körperschaft	Istaufkommen			Hebesatz			Grundbetrag		
		Grundsteuer		Gewerbe- steuer	Grundsteuer		Gewerbe- steuer	Grundsteuer		Gewerbe- steuer
		A	B		A	B		A	B	
		EUR			%			EUR		
12 0 73 5051 532	Schwedt/Oder	235 808	4 929 296	28 842 361	297	443	350	79 312	1 112 990	8 248 358
12 0 73 0532 532	Schwedt/Oder	89 012	4 382 637	28 416 203	250	445	350	35 605	984 862	8 118 915
12 0 73 5310 032	Berkholz-Meyenburg	18 344	169 468	331 893	400	420	330	4 586	40 350	100 574
12 0 73 5310 386	Mark Landin	60 408	99 634	28 984	400	420	330	15 102	23 722	8 783
12 0 73 5310 603	Passow	44 339	187 469	9 204	305	440	325	14 537	42 607	2 832
12 0 73 5310 505	Schöneberg	23 705	90 087	56 077	250	420	325	9 482	21 449	17 254

Das Amt für Statistik Berlin-Brandenburg

Das Amt für Statistik Berlin-Brandenburg ist für beide Länder die zentrale Dienstleistungseinrichtung auf dem Gebiet der amtlichen Statistik. Das Amt erbringt Serviceleistungen im Bereich Information und Analyse für die breite Öffentlichkeit, für alle gesellschaftlichen Gruppen sowie für Kunden aus Verwaltung und Politik, Wirtschaft und Wissenschaft. Kerngeschäft des Amtes ist die Durchführung der gesetzlich angeordneten amtlichen Statistiken für Berlin und Brandenburg. Das Amt erhebt die Daten, bereitet sie auf, interpretiert und analysiert sie und veröffentlicht die Ergebnisse. Die Grundversorgung aller Nutzerinnen und Nutzer mit statistischen Informationen erfolgt unentgeltlich, im Wesentlichen über das Internet und den Informationsservice. Daneben werden nachfrage- und zielgruppenorientierte Standardauswertungen zu Festpreisen angeboten. Kundenspezifische Aufbereitung/Beratung zu kostendeckenden Preisen ergänzt das Spektrum der Informationsbereitstellung.

Amtliche Statistik im Verbund

Die Statistiken werden bundesweit nach einheitlichen Konzepten, Methoden und Verfahren arbeitsteilig erstellt. Die Statistischen Ämter der Länder sind dabei grundsätzlich für die Durchführung der Erhebungen, für die Aufbereitung und Veröffentlichung der Länderergebnisse zuständig. Durch diese Kooperation in einem „Statistikverbund“ entstehen für alle Länder vergleichbare und zu einem Bundesergebnis zusammenführbare Erhebungsergebnisse.

Produkte und Dienstleistungen

Informationsservice

info@statistik-bbb.de

Tel. 0331 8173 - 1777

Fax 0331 817330 - 4091

Mo–Do 8:00–15:30 Uhr, Fr 8:00–13:30 Uhr

Statistische Informationen für jedermann sowie maßgeschneiderte Aufbereitung von Daten über Berlin und Brandenburg, Auskunft, Beratung, Pressedienst.

Standort Potsdam

Steinstraße 104–106, 14480 Potsdam

Standort Berlin

Alt-Friedrichsfelde 60, 10315 Berlin

Internet-Angebot

www.statistik-berlin-brandenburg.de

mit aktuellen Daten, Pressemitteilungen, Fachbeiträgen, Statistischen Berichten zum kostenlosen Herunterladen, regionalstatistischen Informationen, Wahlstatistiken und -analysen sowie einem Überblick über das gesamte Leistungsspektrum des Amtes.

Statistische Berichte

mit Ergebnissen der einzelnen Statistiken in Tabellen in tiefer sachlicher Gliederung und Grafiken zur Veranschaulichung von Entwicklungen und Strukturen.

Statistische Bibliothek

Alt-Friedrichsfelde 60, 10315 Berlin

bibliothek@statistik-bbb.de

Tel. 0331 8173 - 3540

Datenangebot aus dem Sachgebiet

Informationen zu dieser Veröffentlichung

Referat 22

Tel. 0331 8173 - 1223

Fax 0331 817330 - 4096

KommunalerFinanzausgleich@statistik-bbb.de

Weitere Veröffentlichungen zum Thema

Statistisches Bundesamt

Fachserie 14, Reihe 10.1

- Realsteuervergleich

Diese Veröffentlichung des Statistischen Bundesamtes steht im Internet (www.destatis.de) im Bereich *Publikationen*.

Diese Fachserie wird demnächst eingestellt und zukünftig durch neue Veröffentlichungsprodukte abgelöst. Mehr Informationen unter www.destatis.de/Fachserien.