



**Gebäude- und
Wohnungsangaben nach
Gemeindegrößenklassen**

Erarbeitet:

Landesamt für Datenverarbeitung und Statistik Brandenburg
Dezernat Langfristige Großzählungen

Herausgeber:

Landesamt für Datenverarbeitung und Statistik Brandenburg
Dezernat Öffentlichkeitsarbeit
Postfach 60 10 52
14410 Potsdam

Telefon: (0331) 39 403 - 405
Fax: (0331) 39 418
Internet: <http://www.brandenburg.de/lds/>
E-Mail: Info@lds.brandenburg.de

Erschienen im März 1999
Preis: 9,00 DM

Nachdruck, auch im Auszug, nur mit Quellenangabe gestattet !

Inhalt

Seite

Vorbemerkungen 5

Gesamtübersicht 11

Tabellenteil

1.	Wohngebäude am 30. September 1995 nach Gebietskategorien, Gemeindegrößenklassen und Eigentümern/Erbbauberechtigten bzw. Verfügungs-/Nutzungsberechtigten	20
2.	Wohngebäude am 30. September 1995 nach Gebietskategorien, Gemeindegrößenklassen und Baujahr des Gebäudes	21
3.	Wohngebäude am 30. September 1995 nach Gebietskategorien, Gemeindegrößenklassen und Zahl der Wohnungen	22
4.	Wohngebäude und darin befindliche Wohnungen am 30. September 1995 nach Gebietskategorien, Gemeindegrößenklassen und Zahl der Geschosse	23
5.	Wohngebäude und darin befindliche Wohnungen am 30. September 1995 nach Gebietskategorien, Gemeindegrößenklassen und Bauweise	24
6.	Wohngebäude und darin befindliche Wohnungen am 30. September 1995 nach Gebietskategorien, Gemeindegrößenklassen und Abwasserentsorgung	25
7.	Wohngebäude am 30. September 1995 nach Gebietskategorien, Gemeindegrößenklassen und überwiegender Beheizungsart des Gebäudes	26
8.	Wohngebäude am 30. September 1995 nach Gebietskategorien, Gemeindegrößenklassen und verwendeter Energieart im Gebäude	27
9.	Wohngebäude und darin befindliche Wohnungen am 30. September 1995 nach Gebietskategorien, Gemeindegrößenklassen und Erhaltungszustand des Gebäudes	28
10.	Wohngebäude am 30. September 1995 nach Gebietskategorien, Gemeindegrößenklassen und Ansprüchen auf Rückübertragung des Gebäudes	29
11.	Wohnungen in Wohngebäuden am 30. September 1995 nach Gebietskategorien, Gemeindegrößenklassen, Baujahr des Gebäudes und Wohnungsnutzung	30
12.	Wohnungen in Wohngebäuden errichtet in traditioneller Bauweise am 30. September 1995 nach Gebietskategorien, Gemeindegrößenklassen, Baujahr des Gebäudes und Wohnungsnutzung	32
13.	Wohnungen in Wohngebäuden errichtet in Montagebauweise am 30. September 1995 nach Gebietskategorien, Gemeindegrößenklassen, Baujahr des Gebäudes und Wohnungsnutzung	34
14.	Wohnungen in Wohngebäuden am 30. September 1995 nach Gebietskategorien, Gemeindegrößenklassen, Eigentümern/Erbbauberechtigten bzw. Verfügungs-/Nutzungsberechtigten und Wohnungsnutzung	36

15.	Wohnungen in Wohngebäuden ohne Schäden am 30. September 1995 nach Gebietskategorien, Gemeindegrößenklassen, Eigentümern/Erbbauberechtigten bzw. Verfügungs-/Nutzungsberechtigten und Wohnungsnutzung	38
16.	Wohnungen in Wohngebäuden mit schweren Schäden an mindestens einem Bauteil am 30. September 1995 nach Gebietskategorien, Gemeindegrößenklassen, Eigentümern/Erbbauberechtigten bzw. Verfügungs-/Nutzungsberechtigten und Wohnungsnutzung	40
17.	Wohnungen in Wohngebäuden ohne Schäden und mit schweren Schäden an mindestens einem Bauteil am 30. September 1995 nach Gebietskategorien, Gemeindegrößenklassen, Baujahresgruppen und Wohnungsnutzung	42
18.	Wohnungen in Wohngebäuden am 30. September 1995 nach Gebietskategorien, Gemeindegrößenklassen, überwiegender Beheizungsart des Gebäudes, Abwasserentsorgung und Wohnungsnutzung	44
19.	Wohnungen in Wohngebäuden mit Sammelheizung am 30. September 1995 nach Gebietskategorien, Gemeindegrößenklassen, verwendeter Energieart und Wohnungsnutzung	46
20.	Wohnungen in Wohngebäuden mit Einzel- oder Mehrraumöfen am 30. September 1995 nach Gebietskategorien, Gemeindegrößenklassen, verwendeter Energieart und Wohnungsnutzung	48
21.	Wohnungen in Wohngebäuden am 30. September 1995 nach Gebietskategorien, Gemeindegrößenklassen, Ausstattung und Wohnungsnutzung	50
22.	Wohnungen in Wohngebäuden mit Sammelheizung am 30. September 1995 nach Gebietskategorien, Gemeindegrößenklassen, Ausstattung und Wohnungsnutzung	52
23.	Wohnungen in Wohngebäuden mit Einzel- oder Mehrraumöfen am 30. September 1995 nach Gebietskategorien, Gemeindegrößenklassen, Ausstattung und Wohnungsnutzung	54
24.	Wohnungen in Wohngebäuden am 30. September 1995 nach Gebietskategorien, Gemeindegrößenklassen, überwiegender Beheizungsart des Gebäudes, Ausstattung, Baujahr des Gebäudes und Wohnungsnutzung	56
25.	Wohnungen in Wohngebäuden am 30. September 1995 nach Gebietskategorien, Gemeindegrößenklassen, Wohnfläche und Wohnungsnutzung	58
26.	Wohnungen in Wohngebäuden am 30. September 1995 nach Gebietskategorien, Gemeindegrößenklassen, Zahl der Räume und Wohnungsnutzung	60

Anhang

Erhebungsbogen der Gebäude- und Wohnungszählung 1995

Zeichenerklärung (nach DIN 55 301)

- nichts vorhanden (genau Null)
- x Tabellenfach gesperrt, da Aussage nicht sinnvoll

Vorbemerkungen

Mit Stichtag 30. September 1995 wurde in den neuen Bundesländern und im Ostteil Berlins eine Gebäude- und Wohnungszählung (GWZ '95) durchgeführt. Erfaßt wurden bei dieser Erhebung alle Gebäude mit Wohnraum und bewohnten Unterkünften sowie die darin befindlichen Wohneinheiten.

Die Ermittlung des aktuellen Gebäude- und Wohnungsbestandes war notwendig geworden, da kein zuverlässiges Datenmaterial vorhanden war, das Auskunft über die Gesamtzahl, regionale Verteilung, Struktur, Eigentumsverhältnisse und den Zustand der Gebäude sowie über die Ausstattung und Nutzung der Wohnungen gab.

Derartige Großzählungen werden nur in größeren Zeitabschnitten durchgeführt. Die letzte Erhebung fand 1981 im Rahmen der Volks-, Berufs-, Wohnraum- und Gebäudezählung der DDR (VBWGZ) statt. Der dabei ermittelte Wohnungsbestand wurde im Gegensatz zum Gebäudebestand zwar fortgeschrieben, ließ aber vermuten, dass diese Bestandsdaten im Laufe der Zeit zunehmend ungenauer geworden waren.

Mit den Ergebnissen der GWZ '95 ist eine vergleichbare Datenbasis in den neuen Bundesländern und im Ostteil Berlins geschaffen worden, wie sie im früheren Bundesgebiet seit 1987 mit der letzten Volkszählung vorliegt.

Die Ergebnisse der GWZ '95 wurden von den Statistischen Landesämtern und dem Statistischen Bundesamt im Rahmen eines Mindestveröffentlichungsprogrammes in vergleichbarer Form veröffentlicht und stehen allen Interessenten z. B. in Politik, Verwaltung, Wirtschaft und Forschung, aber auch Privatpersonen zur Verfügung. Ausgewählte Bestandsdaten nach Kreisen der neuen Bundesländer und Berlin-Ost sind auf Diskette erhältlich.

Das komplette Mindestveröffentlichungsprogramm mit endgültigen Ergebnissen der GWZ '95 im Land Brandenburg ist erhältlich als Broschüre und Diskette. Es beinhaltet Gemeindeergebnisse, Kreisergebnisse und Landesergebnisse.

Sonderauswertungen zur GWZ '95 im Land Brandenburg weisen Ergebnisse zum Engeren Verflechtungsraum Berlin-Brandenburg, zur Bauweise, zum Bauzustand, Leerstand und zur Entwicklung der Eigentumsformen von Gebäuden und Wohnungen seit dem 02. Oktober 1990 aus sowie über das Mindestveröffentlichungsprogramm hinaus Kreis- und Ämterergebnisse nach ausgewählten Merkmalen und Eckkennziffern.

In der vorliegenden Broschüre sind ausgewählte Strukturdaten der GWZ '95 für den Engeren Verflechtungsraum und Äußeren Entwicklungsraum sowie nach Gemeindegrößenklassen zusammengestellt.

Allgemeine Hinweise und methodische Erläuterungen

Rechtsgrundlagen

Rechtsgrundlagen der Gebäude- und Wohnungszählung 1995 (GWZ '95) waren das Gesetz über gebäude- und wohnungsstatistische Erhebungen (Wohnungsstatistikgesetz - WoStatG) vom 18. März 1993 (BGBl. I S. 337) in Verbindung mit dem Gesetz über die Statistik für Bundeszwecke (Bundesstatistikgesetz - BStatG) vom 22. Januar 1987 (BGBl. I S. 462, 565), zuletzt geändert durch Artikel 6 Abs. 36 des Gesetzes vom 27. Dezember 1993 (BGBl. I S. 2378, 1994 I S. 2439) sowie die Verordnung zur Durchführung der Gebäude- und Wohnungszählung 1995 (WoStatDV 1995) vom 29. Dezember 1994 (GVBl. II Nr. 8, S. 97).

Erhebungsprogramm

Das Erhebungsprogramm gliederte sich in zwölf Fragen zum Gebäude und acht Fragen zu den Wohnungen. Die Erhebungsmerkmale waren weitestgehend identisch mit denen der Gebäude- und Wohnungszählung 1987 der alten Bundesländer. Abweichungen bestanden insbesondere bei den haushalts- bzw. personenbezogenen Angaben, wie z. B. Miethöhe und Einzugsjahr des Haushaltes, die bei der GWZ '95 nicht erfragt wurden. Die GWZ '95 wiederum wurde unter Berücksichtigung der spezifischen Situation in den neuen Bundesländern um die Erhebungsmerkmale Eigentumsform des Gebäudes am 2. Oktober 1990, Rückübertragungsansprüche, Erhaltungszustand des Gebäudes sowie Grund des Leerstehens von Wohnungen erweitert. Damit ist gewährleistet, daß mit den Ergebnissen der GWZ '95 in den neuen Bundesländern eine Datenbasis zur Verfügung steht, die mit der in den alten Bundesländern verglichen werden kann. Darüber hinaus ist bei Grundmerkmalen ein Vergleich mit den Zählungsergebnissen der Volks-, Berufs-, Wohnraum- und Gebäudezählung 1981 in der ehemaligen DDR möglich.

Kreis der Befragten

Befragt wurden alle Eigentümer, Verwalter, Erbbauberechtigten, Verfügungs- und Nutzungsberechtigten, deren Gebäude sich auf dem Gebiet der neuen Bundesländer und im Ostteil Berlins befanden. Für diesen Personenkreis bestand nach § 9 WoStatG Auskunftspflicht. Der Wohnort des Auskunftspflichtigen - alte oder neue Länder der Bundesrepublik Deutschland oder das Ausland - war dabei unerheblich. Die Auskunftspflicht bezog sich auf alle Angaben des Frageprogrammes. In Ausnahmefällen, wenn der Gebäudeeigentümer oder eine der oben genannten Personen nicht festgestellt oder gefunden werden konnten, erlaubte es das Wohnungsstatistikgesetz, auch die Mieter zu befragen. Deren Auskünfte waren allerdings im Gegensatz zu denen der Auskunftspflichtigen freiwillig.

Erhebungsstichtag

Stichtag der Gebäude- und Wohnungszählung war der 30. September 1995. Die an diesem Tage gegebenen Verhältnisse waren damit maßgebend für die in die Erhebung einzubeziehenden Bauwerke und den darin enthaltenen Wohnraum. Dementsprechend wurden nur solche Bauwerke erfasst, deren Baufertigstellung vor dem Stichtag lag oder für die eine beantragte Abbruchgenehmigung bis dahin noch nicht erteilt war. Analog wurde verfahren, wenn eine Umwidmung von Wohnraum vorgesehen war oder ggf. wieder aufgehoben werden sollte.

Erhebungs- und Darstellungseinheiten

Die in die Erhebung einzubeziehenden Bauwerke mit Wohnraum wurden im Erhebungsbogen unterschieden in Wohngebäude, sonstige Gebäude mit Wohnraum, Wohnheime und bewohnte Unterkünfte. Die Zuordnung zur Gebäudeart war von den Auskunftsgebenden vorzunehmen.

Die Unterscheidung zwischen „Wohnungen“ und „sonstigen Wohneinheiten“ wurde nicht von den Auskunftsgebenden getroffen, sondern anhand der erhobenen Merkmale im Zuge der Aufbereitung vorgenommen.

Weitere Erläuterungen dazu enthält der Abschnitt Definitionen.

Datenschutz

Wie bei allen amtlichen Statistiken waren auch bei der GWZ '95 der Datenschutz und die statistische Geheimhaltung umfassend gewährleistet. Die Datenschutzbeauftragten des Bundes und der betreffenden Länder waren während der gesamten Vorbereitungen einbezogen. Das Konzept der Erhebung war so angelegt, daß schutzwürdige Angaben der Auskunftspflichtigen, die nur für die Erhebung, aber nicht für die Auswertung benötigt wurden, zu einem sehr frühen Zeitpunkt von den Statistikangaben getrennt wurden.

Alle an der Erhebung beteiligten Personen wurden zur Verschwiegenheit und zur Geheimhaltung aller während ihrer Tätigkeit gewonnenen Erkenntnisse verpflichtet.

Die Weitergabe der Ergebnisse der GWZ '95 ist in dem § 11 des WoStatG geregelt. Für ausschließlich statistische Zwecke dürfen den zur Durchführung statistischer Aufgaben zuständigen Stellen der Gemeinden und Gemeindeverbände Einzelangaben ohne Namen und Anschrift des Auskunftspflichtigen für ihren Zuständigkeitsbereich übermittelt werden, soweit die Voraussetzungen nach § 16 Abs. 5 BStatG gegeben sind. Unter den Voraussetzungen des § 16 Abs. 6 BStatG ist es auch möglich, den Hochschulen oder sonstigen Forschungseinrichtungen für die Durchführung wissenschaftlicher Vorhaben Einzelangaben zur Verfügung zu stellen.

Sonstige Hinweise

Da nicht alle Gebäude bzw. Wohneinheiten für die Versorgung der Bevölkerung zur Verfügung stehen, war die Erfassung der Nutzungsart von großer Bedeutung.

Im Land Brandenburg gab es am Zählungstichtag insgesamt 8 643 Wohneinheiten, die ausschließlich für Nichtwohnzwecke genutzt werden.

Diese Wohneinheiten sind in den Ergebnistabellen nicht enthalten.

Gebäude, die ausschließlich Nichtwohnzwecken dienen, wurden in die Erhebung nicht einbezogen.

Alle Auswertungen basieren auf Antworten zahlreicher Auskunftspflichtiger. Obwohl die Erhebungsmerkmale den Auskunftspflichtigen vorgegeben und erläutert worden waren, ist nicht auszuschließen, daß Auskunftspflichtige Gebäude und Wohnungen, über die sie Auskunft zu geben hatten, aufgrund ihres Verständnisses unterschiedlich bewertet und gemeldet haben.

Definitionen

Abwasserentsorgung

- Kanalisation:

Unter Kanalisation ist der Anschluss des Gebäudes an das öffentliche, ein genossenschaftliches oder ein werkseigenes Netz zur Beseitigung der Fäkalien bzw. des Schmutzwassers (Abwasser) zu verstehen.

- Klärgrube/Auffangbehälter mit Entleerung:

Eine Klärgrube ist ein Mehrkammersystem zur Klärung des Abwassers mit Entsorgungsmöglichkeit. Auffangbehälter sind Behälter ohne Klärsystem, die entsorgt werden müssen.

- Versickerungsanlage:

Darunter versteht man Auffangbehälter mit Versickerungsmöglichkeit bis zu einem gewissen Grade und Möglichkeit der Entsorgung.

Baujahr

Als Baujahr des Gebäudes gilt das Jahr der Bezugsfertigstellung. Bei Gebäuden, die durch Schäden teilweise unbenutzbar geworden waren und wieder hergestellt wurden, gilt das Jahr der ursprünglichen Errichtung, bei total zerstörten und wieder aufgebauten Gebäuden das Jahr des Wiederaufbaus als Baujahr. Bei Um-, An- und Erweiterungsbauten am Gebäude selbst ist das ursprüngliche Baujahr maßgebend.

Bauweise

- traditionelle Bauweise

- Montagebauweise (Plattenbau, Fertigteilhaus)

Beheizungsart

- Sammelheizung:

Sammelheizung ist eine technische Einrichtung, die es ermöglicht, entweder alle Räume einer Wohneinheit oder ganze Gebäude von einer zentralen Heizquelle aus mit Wärme zu versorgen. Dazu zählen:

- Fernheizung: Mehrere Gebäude werden durch ein zentrales Fernheizwerk mit Wärme versorgt (Fernwärme).

- Blockheizung: Mit einer Blockheizung wird ein ganzer Block von Häusern mit einem zentralen Heizungssystem beheizt. Die Heizquelle befindet sich an einem der Gebäude oder in unmittelbarer Nähe.

- Zentralheizung: Alle Wohnungen eines Gebäudes werden über ein Röhrensystem von einer zentralen Heizstelle außerhalb der Wohnung(en) beheizt, die aber innerhalb des Gebäudes (Grundstückes) liegt (in der Regel im Keller).

- Etagenheizung: Eine Etagenheizung ist eine zentrale Heizanlage für sämtliche Räume einer abgeschlossenen Wohnung. Die Heizquelle kann sich innerhalb oder außerhalb dieser Wohnung befinden.

- Einzel- oder Mehrraumöfen

Eigentümer/Erbbauberechtigter bzw. Verfügungs-/Nutzungsberechtigter

- Natürliche Personen:

Einzelperson oder Ehepaar

Erben oder sonstige Personengemeinschaft

Gemeinschaft von Wohnungseigentümern

- Juristische Personen des Privatrechts:

Wohnungsgenossenschaft/Wohnungsbaugenossenschaft

sonstiges Wohnungsunternehmen (einschl. kommunales Wohnungsunternehmen)

Kreditinstitut, Versicherungsunternehmen

Immobilienfonds, sonstiges Unternehmen (einschl. Deutsche Bahn AG, Post)

Treuhand-Liegenschaftsgesellschaft, Bodenverwertungs- und -verwaltungs GmbH

sonstige Organisation ohne Erwerbszweck

Hierzu gehören religiöse und weltanschauliche Vereinigungen, caritative Organisationen, kulturelle, wissenschaftliche und im Erziehungswesen tätige Vereinigungen, politische Parteien, Gewerkschaften, Arbeitgeberverbände und andere Wirtschaftsverbände.

- Juristische Personen des öffentlichen Rechts:

- Gemeinde
- Bund, Land oder sonstige juristische Person des öffentlichen Rechts
- Kirche, Religionsgesellschaft

Erbbauberechtigte sind natürliche Personen, denen durch vertragliche Vereinbarung mit dem Grundstückseigentümer ein Erbbaurecht im Grundbuch eingetragen wurde.

Bei ungeklärten Eigentumsverhältnissen gelten als **Verfügungs- oder Nutzungsberechtigte** diejenigen natürlichen oder juristischen Personen, die ein Nutzungs- oder Verfügungsrecht wahrnehmen, das noch auf DDR-Eigentumsverhältnissen beruht.

Ungeklärte Eigentumsverhältnisse gelten erst dann als beseitigt, wenn für das Gebäude ein bestandskräftiger Bescheid über die Vermögenszuordnung vorliegt.

Eigentumsform am 02. Oktober 1990

- Volkseigen:

- in Rechtsträgerschaft von Kommunen und kommunalen Wohnungsunternehmen
- in anderer Rechtsträgerschaft oder sonstiges Volkseigentum

- Genossenschaftlich:

- AWG, GWG
- LPG, PGH, sonstige Genossenschaften

- Privat:

- vom Eigentümer oder anderen privatrechtlich verwaltet
- in staatlicher Verwaltung

- Sonstiges (z.B. ausländische Streitkräfte, unbekannt)

Energieart

Im Gebäude- und Wohnungsbogen waren die jeweiligen Energiearten, die für die Beheizung des Gebäudes verwendet werden, anzukreuzen (Fernwärme, Gas, Elektrizität, Heizöl, Briketts, Braunkohle, Koks, Steinkohle, Holz oder sonstiges bzw. zusätzlich verwendete Energiearten - Solarenergie, Wärmepumpe).

- Solarenergie:

Zur Nutzung der Sonnenenergie werden in der Regel Sonnenkollektoren, die Sonnenlicht und solare Wärmestrahlung absorbieren und in Form nutzbarer Energie an einen flüssigen Wärmeträger weitergeben, selten auch Solarzellen eingesetzt. Dies geschieht oftmals in Verbindung mit einer Wärmepumpe.

- Wärmepumpe:

Mit Hilfe einer Wärmepumpe, die oftmals zusammen mit Sonnenkollektoren eingesetzt wird, kann Wärme aus der Luft, dem Erdboden oder Wasser aufgenommen und genutzt werden.

Erhaltungszustand

Die wichtigsten Bauteile eines Gebäudes wurden nach folgenden vier Schadensstufen eingeschätzt:

- keine Schäden:

Der Zustand des Bauteils ist einwandfrei, es sind keine Reparaturleistungen erforderlich, lediglich Wartung und Pflege.

- geringe Schäden:

Die Stand- und Funktionssicherheit sind gewährleistet, es ist aber ein erster Reparaturbedarf erkennbar, Instandhaltungen sind erforderlich.

- mittelschwere Schäden:

Die Stand- und Funktionssicherheit sind eingeschränkt, grundlegende Reparaturen sind erforderlich; es werden umfassende Baumaßnahmen (Instandsetzungen) notwendig.

- schwere Schäden:

Die Stand- und Funktionssicherheit sind gefährdet, es ist Ersatz erforderlich.

Ferien-/Freizeitwohneinheiten

In Ferien-/Freizeitwohneinheiten verbringen Personen lediglich ihre Freizeit, z. B. am Wochenende oder während des Urlaubs. Es handelt sich immer um Wohnraum, in dem keine Person mit Hauptwohnsitz gemeldet ist.

Ferien-/Freizeitwohneinheiten kann es in jedem Gebäude geben. Sie können vom Eigentümer selbst genutzt, an Dritte vermietet oder kostenlos überlassen werden.

Sie gelten immer als bewohnt. Wohneinheiten, bei denen mit der Vermietung ein Hotelservice (z. B. Reinigung, Bettwäsche, Verpflegung) zwingend verbunden ist, gelten nicht als Ferien-/Freizeitwohneinheiten.

Gebäude mit Wohnraum

Als Gebäude mit Wohnraum gelten für längere Dauer errichtete Bauwerke, die entweder vollständig oder teilweise für die Wohnversorgung von Haushalten bestimmt sind. Hierzu zählen auch administrativ oder gewerblich genutzte Gebäude, wenn in ihnen mindestens eine Wohneinheit vorhanden ist.

Als einzelnes Gebäude gilt jedes freistehende Gebäude, aber auch (z. B. bei zusammenhängender Bebauung) jedes Doppel-, Eck-, Gruppen-, Reihen-, Hinter- oder Seitenflügelhaus, das durch eine vom Dach bis zum Keller reichende Brandmauer von anderen Gebäuden getrennt ist. Ist keine Brandmauer vorhanden, so gelten die zusammenhängenden Gebäudeeinheiten als einzelne Gebäude, wenn sie einen eigenen Zugang besitzen, d. h. sie haben ein eigenes Erschließungssystem und ein eigenes Ver- und Entsorgungssystem.

Der vorhandene Wohnraum dient der Grundversorgung oder steht als Zweitwohnung oder ggf. als Ferien-/Freizeitwohnung der Bevölkerung zur Verfügung.

Nicht erfaßt wurde Wohnraum, der sich im Eigentum diplomatischer oder berufskonsularischer Vertretungen befand, da dieser Personenkreis aufgrund internationalen Rechts nicht auskunftspflichtig ist.

Sonstige Gebäude mit Wohnraum

Das sind Gebäude, die überwiegend (mehr als die Hälfte der Gesamtnutzfläche) für Nichtwohnzwecke, nämlich für gewerbliche, soziale, kulturelle oder Verwaltungszwecke bestimmt sind oder genutzt werden, aber mindestens eine Wohneinheit enthalten. Beispiele hierfür sind Hausmeister- oder Verwalterwohnungen in Fabrik- oder Verwaltungsgebäuden, in Schulen, Hotels, Krankenhäusern, Geschäfts- bzw. Bürogebäuden.

Wohneinheiten/Wohnungen/Sonstige Wohneinheiten

Wohneinheiten bestehen aus nach außen abgeschlossenen, zu Wohnzwecken bestimmten, in der Regel zusammenliegenden Räumen in Gebäuden mit Wohnraum und bewohnten Unterkünften, die die Führung eines eigenen Haushaltes ermöglichen. Wohneinheiten haben einen eigenen Eingang unmittelbar vom Treppenhaus, von einem Vorraum oder von außen. Wohneinheiten können leer stehen oder Ferien-/Freizeitwohneinheiten sein.

Zu den Wohneinheiten zählen Wohnungen und sonstige Wohneinheiten.

Wohnungen sind im Unterschied zu den sonstigen Wohneinheiten mit einer Küche oder Kochnische ausgestattet.

Zu den **sonstigen Wohneinheiten** zählen alle Wohneinheiten in Gebäuden, die nicht mit Küche oder Kochnische ausgestattet sind sowie alle Wohneinheiten in bewohnten Unterkünften.

Wohngebäude

Das sind Gebäude, die mindestens zur Hälfte der Gesamtnutzfläche zu Wohnzwecken genutzt werden. Das können Einfamilienhäuser, Reihenhäuser, Doppelhaushälften oder Mehrfamilienhäuser sein, aber auch Gebäude, in denen sich neben Wohnungen z. B. auch Anwaltskanzleien, Arztpraxen oder Geschäfte befinden. Dazu zählen auch Bungalows mit einer Wohnfläche über 50 m².

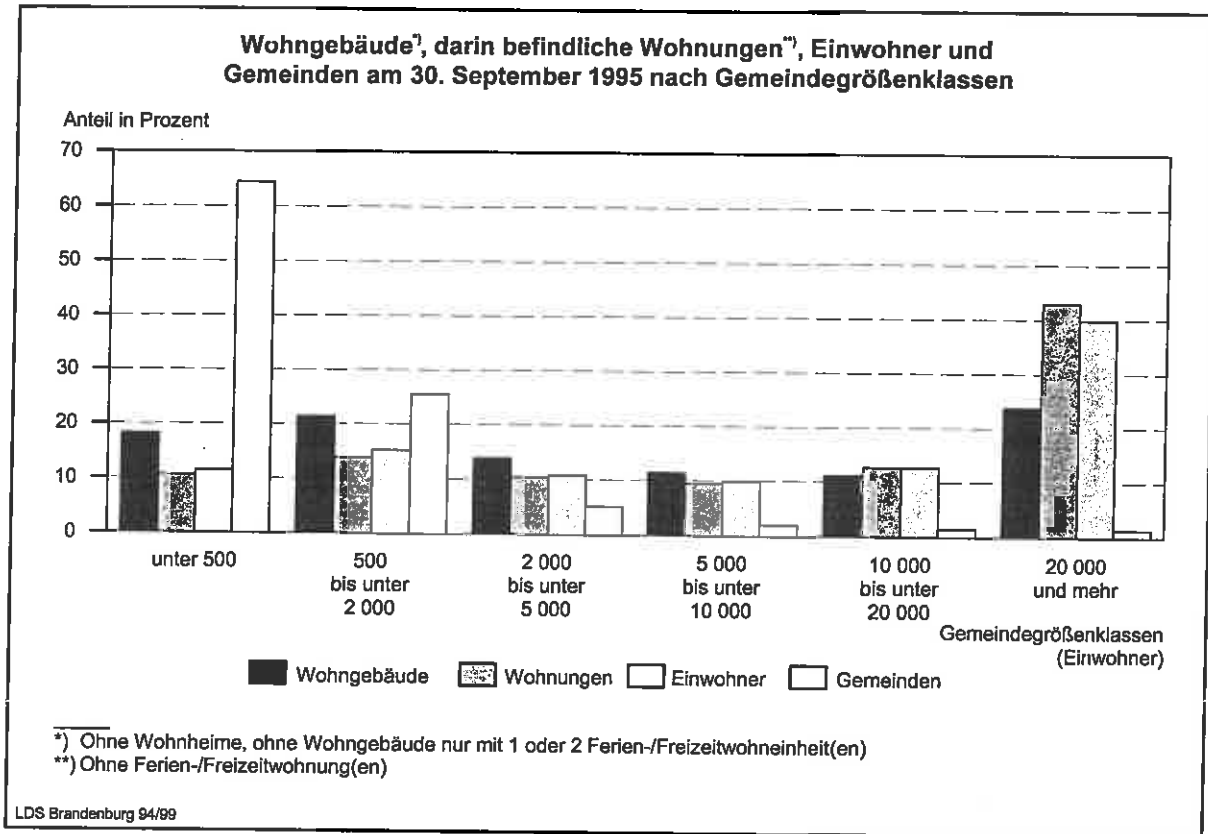
Wohnheime

Wohnheime sind Gebäude, die den Wohnbedürfnissen bestimmter Bevölkerungsgruppen dienen und in denen die Bewohner einen eigenen Haushalt führen. Das ist der Fall, wenn sie einzeln oder gemeinsam wohnen und wirtschaften, d. h. ihren Lebensunterhalt selbstständig finanzieren. In Wohnheimen können Wohnungen oder sonstige Wohneinheiten sowie Gemeinschaftseinrichtungen vorhanden sein.

Zu den Wohnheimen zählen z. B. Studentenwohnheime, Arbeiter- oder Lehrlingswohnheime, Schwesternwohnheime und Altenwohnheime. Nicht dazu gehören z. B. Altenpflegeheime oder „Altersgerechter Wohnraum“.

Gesamtübersicht

Mit der Gebäude- und Wohnungszählung 1995 liegen tief regionalisierte Ergebnisse zum Gebäude- und Wohnungsbestand vor, die differenzierte und detaillierte Aussagen zu Strukturdaten für kleine Gebietseinheiten ermöglichen und **regionale Unterschiede** verdeutlichen.



Regional betrachtet wurden deutliche Unterschiede im **Gebäude- und Wohnungsbestand** sichtbar.

In 1 522 Gemeinden, das sind 90 Prozent aller Gemeinden Brandenburgs, lebten am 30. September 1995 lediglich 27 Prozent der Gesamtbevölkerung. Diese Gemeinden mit geringer Einwohnerzahl verfügten nur über knapp 40 Prozent des Wohngebäudebestandes und 24 Prozent des Wohnungsbestandes Brandenburgs.

In 24 Gemeinden des Landes mit 20 000 Einwohnern und mehr wohnten dagegen fast 40 Prozent aller Einwohner Brandenburgs. Diese Gemeinden wiesen eine überdurchschnittlich hohe Gebäudedichte auf. 24 Prozent aller Wohngebäude und 43 Prozent aller Wohnungen Brandenburgs waren in diesen wenigen Gemeinden konzentriert.

Stellt man den Zahlen der Wohnungen und der Wohnfläche die Einwohnerzahlen gegenüber, so ergeben sich deutliche regionale Unterschiede. In den größeren Gemeinden standen zwar mehr Wohnungen für die Einwohner zur Verfügung als in kleineren Gemeinden, aber die durchschnittlich je Einwohner zur Verfügung stehende Wohnfläche lag im ländlichen Raum höher.

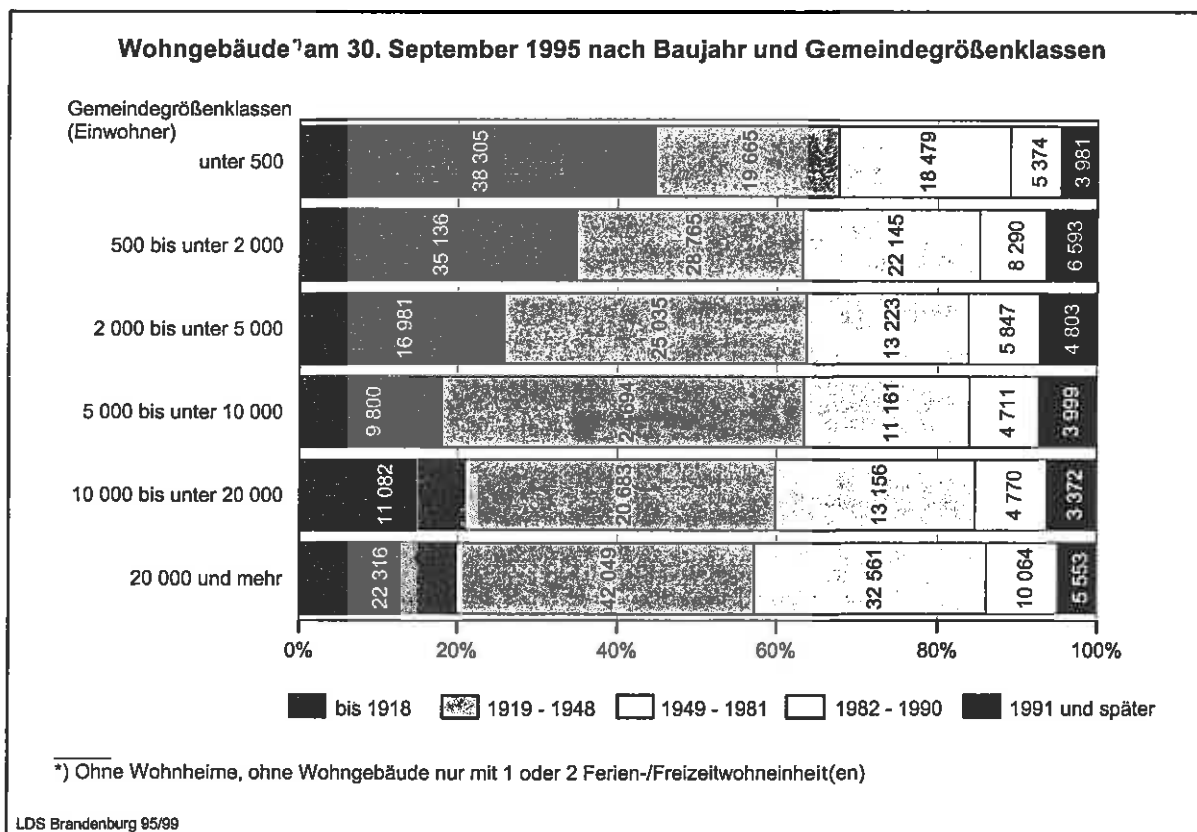
**Strukturdaten zu Wohngebäuden¹⁾ und den darin befindlichen Wohnungen²⁾
am 30. September 1995 nach Gemeindegrößenklassen**

von ... bis unter ... Einwohner	Wohngebäude je km ² Wohnfläche	Wohnungen je		Wohnfläche je		Räume je Wohnung
		Wohngebäude	1 000 Einwohner	Wohnung in m ²	Einwohner in m ²	
Land Brandenburg	16	2,3	423	72,3	30,6	4,1
unter 500	6	1,3	390	87,6	34,2	4,6
500 - 2 000	12	1,5	383	83,6	32,0	4,4
2 000 - 5 000	26	1,7	408	78,2	31,9	4,3
5 000 - 10 000	39	1,9	406	75,7	30,7	4,2
10 000 - 20 000	40	2,6	425	69,8	29,7	4,0
20 000 und mehr	54	4,1	455	63,5	28,9	3,8

¹⁾ Ohne Wohnheime, ohne Wohngebäude nur mit 1 oder 2 Ferien-/Freizeitwohneinheit(en)

²⁾ Ohne Ferien-/Freizeitwohneinheit(en)

28 Prozent aller Wohngebäude mit 23 Prozent der Wohnungen im Land Brandenburg wurden vor 1919 gebaut. Über zwei Drittel dieser sehr alten Gebäude befanden sich in den kleineren Gemeinden mit bis zu 5 000 Einwohnern. Immerhin 36 Prozent aller in diesen kleinen Gemeinden vorhandenen Wohngebäude wiesen dieses **Baualter** auf.



Zwischen 1919 und 1948 wurden 34 Prozent des bestehenden Wohngebäudebestandes errichtet. Fast die Hälfte aller Wohngebäude in den Gemeinden mit einer Einwohnerzahl zwischen 5 000 und 10 000 wurden in diesem Zeitraum bezugsfertig.

Von 1949 bis 1981 entstanden 23 Prozent des Wohngebäudebestandes mit 37 Prozent der Wohnungen Brandenburgs. Die großen Gemeinden ab 20 000 Einwohnern hatten an diesem Gebäudebestand einen Anteil von 29 Prozent.

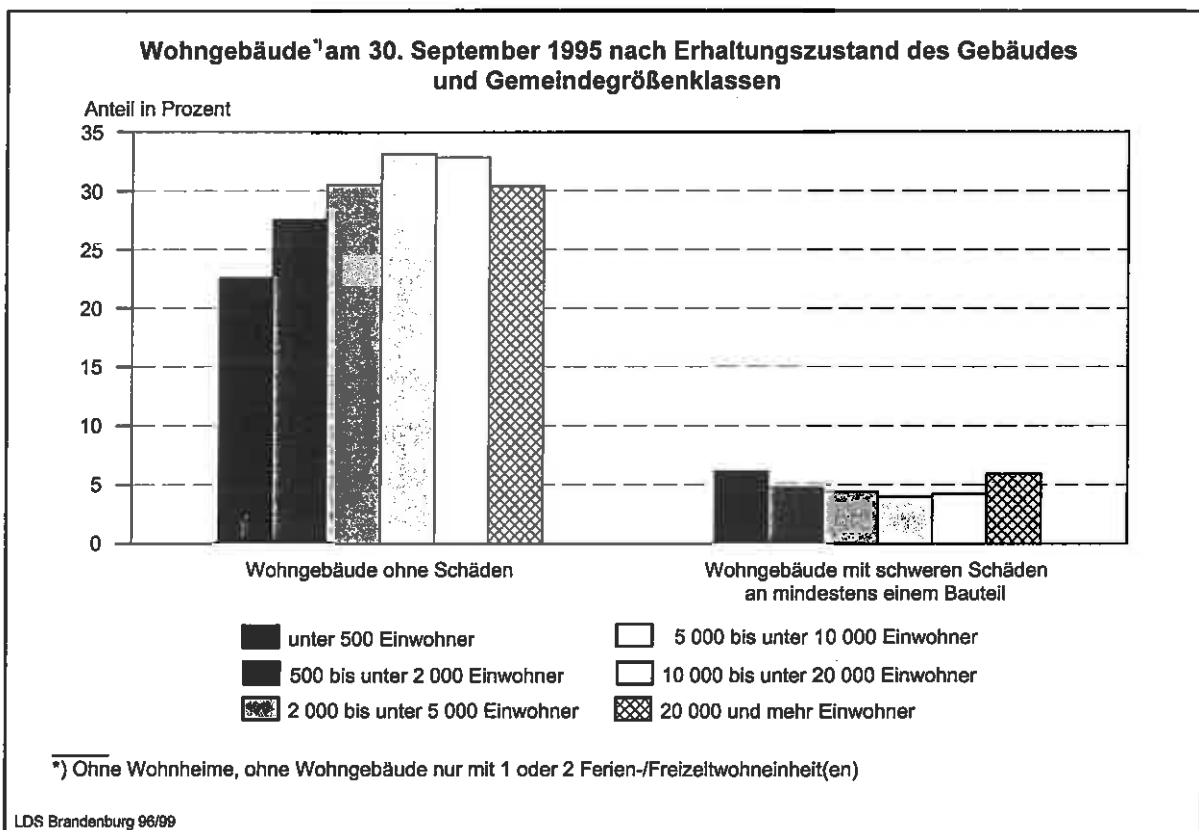
Zwischen 1982 bis 1990 gab es kein sehr reges Baugeschehen. Lediglich 8 Prozent aller Wohngebäude wurden in diesem Zeitraum gebaut, der überwiegende Teil in den großen Gemeinden ab 20 000 Einwohnern.

In den Jahren von 1991 bis zum 30. September 1995 wurden in 1 499 Gemeinden des Landes 28 301 neue Wohngebäude mit 45 630 Wohnungen errichtet.

Gemeinden mit mehr als 20 000 Einwohnern waren dabei lediglich mit 20 Prozent neu errichteter Wohngebäude beteiligt.

Mit der Gebäude- und Wohnungszählung 1995 liegen regional gegliederte Aussagen zum **baulichen Zustand der Wohngebäude** vor.

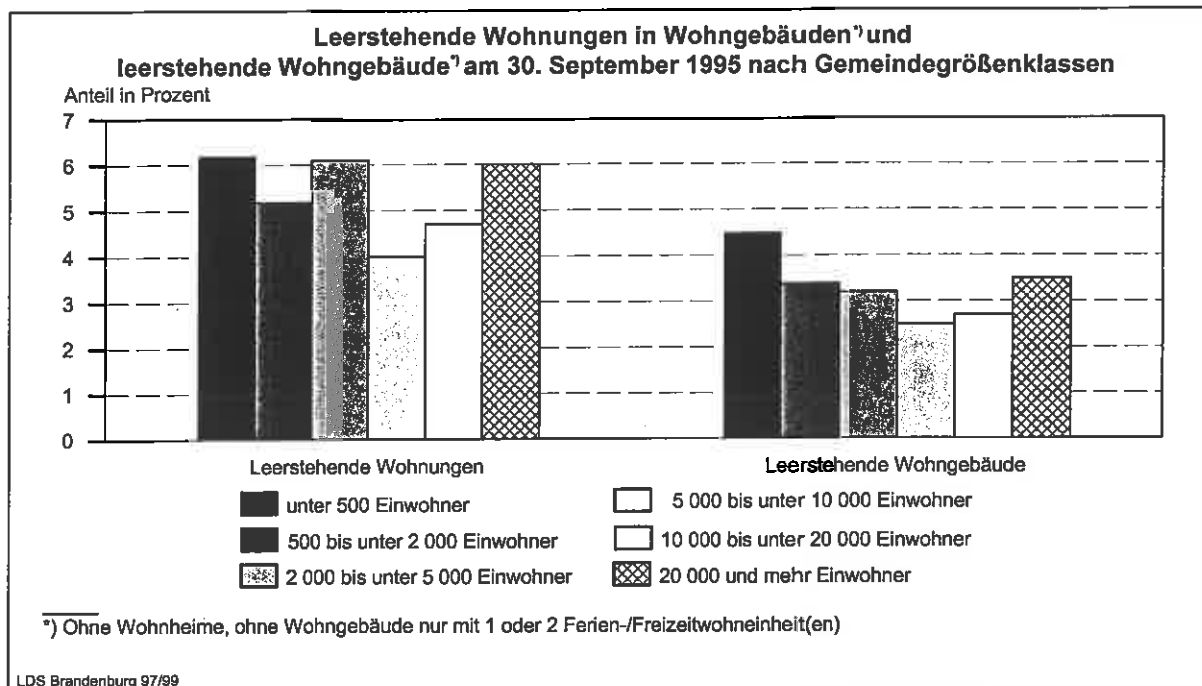
Nach Einschätzung der Gebäudeeigentümer waren 29 Prozent der Wohngebäude mit 27 Prozent aller Wohnungen in einwandfreiem Zustand; rund 5 Prozent aller Wohngebäude wiesen schwere Schäden an mindestens einem wichtigen Bauteil (Sockel, Außenwände, Treppenanlage, Dach, Schornstein) auf.



In den Gemeinden mit 5 000 bis 10 000 Einwohnern war der Anteil schadensfreier Gebäude mit 36 Prozent am höchsten, in den sehr kleinen Gemeinden dagegen lag dieser Anteil nur bei knapp 22 Prozent.

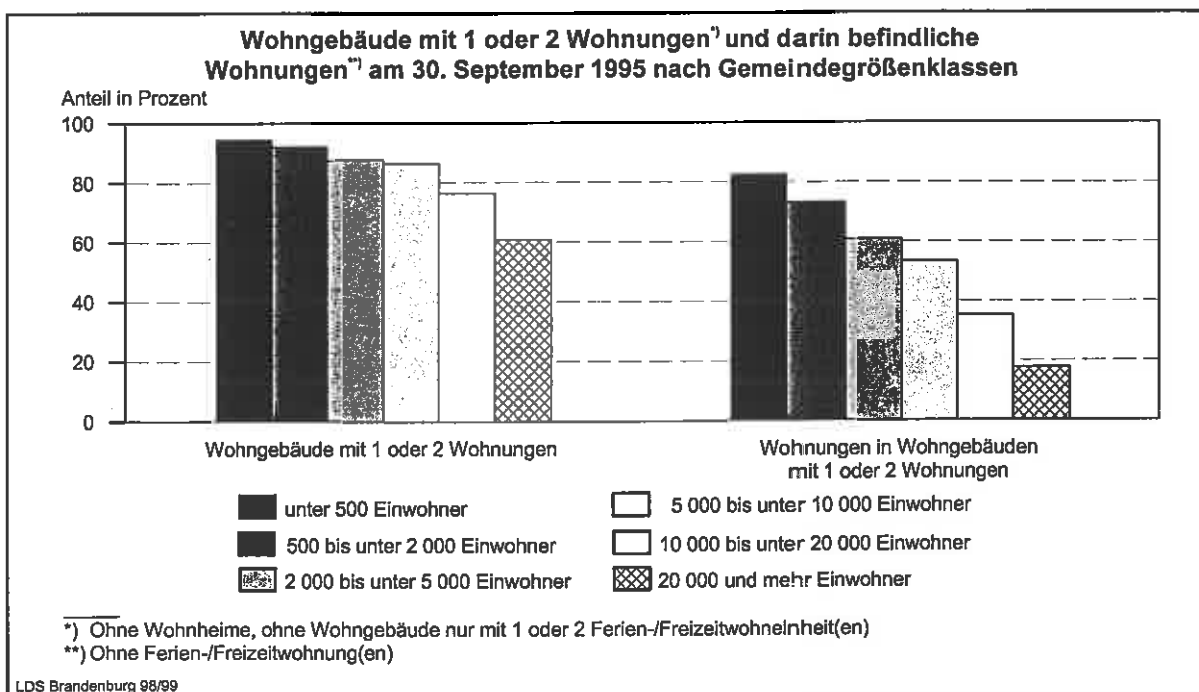
Mit dem baulichen Zustand der Gebäude steht auch der **Leerstand von Wohnungen** in engem Zusammenhang. Rund 60 000 Wohnungen waren zum Zählungstichtag in Brandenburg nicht bewohnt, das entspricht einem Anteil von 5,6 Prozent.

Knapp über die Hälfte dieser leerstehenden Wohnungen befand sich in Gebäuden, die völlig leer standen.



Einen besonders hohen Anteil an **leerstehenden Wohngebäuden** hatten die kleinen Gemeinden mit bis 2 000 Einwohnern sowie die Gemeinden ab 20 000 Einwohnern zu verzeichnen. In den kleinen Gemeinden war auch, gemessen am Gesamtwohnungsbestand in diesen Gemeinden, der Anteil der nicht bewohnten Wohnungen am höchsten. Fast die Hälfte aller leerstehenden Wohnungen konzentrierte sich jedoch in den größeren Gemeinden ab 20 000 Einwohnern.

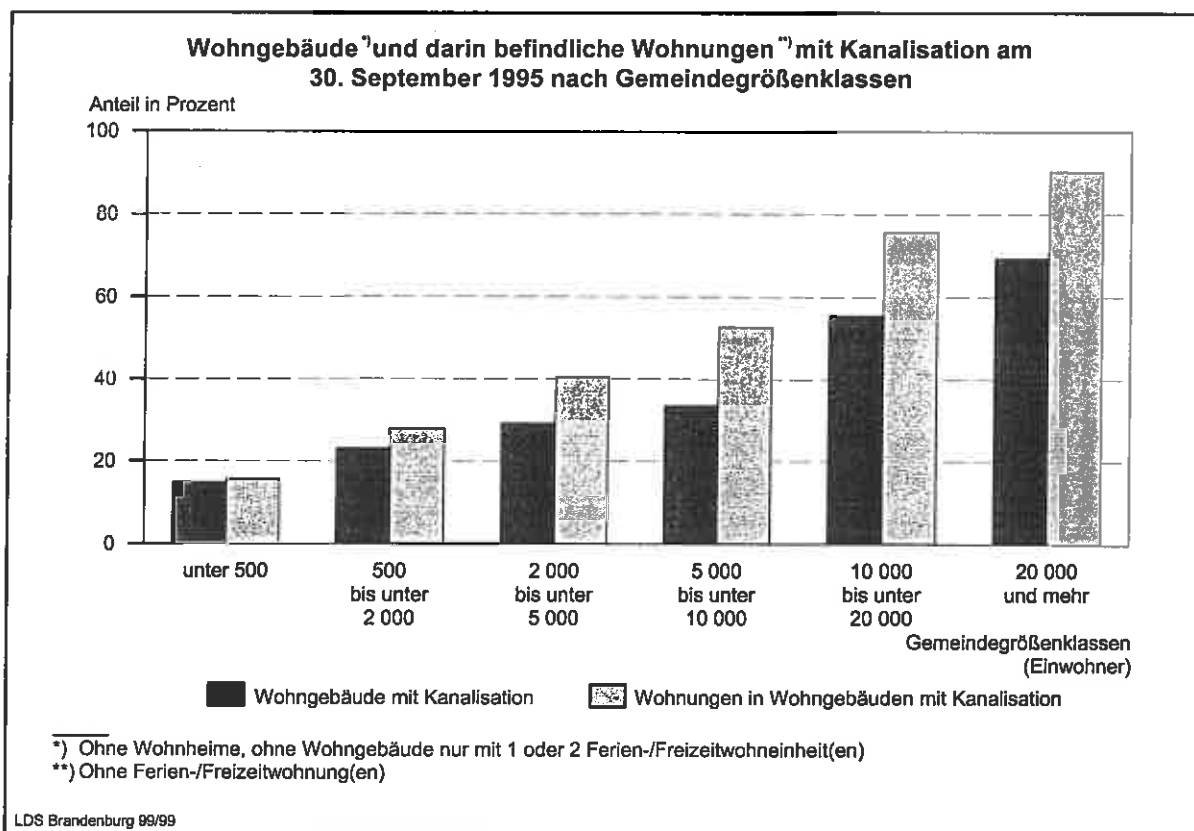
Die durchschnittliche **Gebäudegröße**, also die Zahl der Wohnungen je Gebäude, war aufgrund der unterschiedlichen Siedlungsstruktur sehr differenziert. Im Durchschnitt lag 1995 der Anteil der sogenannten Ein- und Zweifamilienhäuser (Wohngebäude mit 1 oder 2 Wohnungen) in Brandenburg bei 82 Prozent, der Rest waren Mehrfamilienhäuser. In den ländlichen Gebieten machten Ein- und Zweifamilienhäuser über 93 Prozent des dortigen Wohngebäudebestandes aus, in den Gemeinden ab 20 000 Einwohner lag der Anteil dagegen nur bei 61 Prozent.



In der Verteilung der Wohnungen nach Gebäudegröße zeigte sich allerdings ein anderes Bild: 58 Prozent aller Wohnungen befanden sich im Landesdurchschnitt in Mehrfamilienhäusern. Es gab hier ein deutliches Stadt-Land-Gefälle: in den kleineren Gemeinden lag der Anteil der Wohnungen in den Ein- und Zweifamilienhäusern bei über 90 Prozent, in den Gemeinden ab 20 000 Einwohnern ging dieser Anteil bis auf durchschnittlich 18 Prozent zurück. Hier wirkte sich der große Anteil der in Plattenbauweise errichteten Wohngebäude aus. Zwar waren nur knapp 10 Prozent aller Wohngebäude in Plattenbauweise errichtet worden, diese enthielten aber knapp ein Drittel aller Wohnungen.

Fast 50 Prozent aller mit industriell vorgefertigten Teilen erbauten Wohngebäude befanden sich in den 24 Gemeinden mit mehr als 20 000 Einwohnern.

Am 30. September 1995 waren von allen Wohngebäuden 38 Prozent an eine öffentliche Kanalisation angeschlossen. Damit betrug der Anschlussgrad des Wohnungsbestandes an die **Kanalisation** 63 Prozent.



Nachholebedarf besteht in den kleineren Gemeinden: in 1 092 Gemeinden mit unter 500 Einwohnern waren zum Zählungstichtag lediglich 16 Prozent der Wohnungen an die Kanalisation angeschlossen.

Von den per 30. September 1995 gezählten Wohnungen in Wohngebäuden Brandenburgs entsprachen rund 90 Prozent dem heute üblichen **Ausstattungsstandard**, d.h. sie verfügten über Bad/Dusche und WC innerhalb der Wohnung.

Wohnungen^{*)} in Wohngebäuden^{) am 30. September 1995 nach Ausstattung und Gemeindegrößenklassen}**

von ... bis unter ... Einwohner	Wohnungen in Wohngebäuden	darunter			
		mit Bad/Dusche und WC innerhalb der Wohnung		ohne Bad/Dusche und WC innerhalb der Wohnung	
		absolut	Prozent	absolut	Prozent
Land Brandenburg	1 074 193	965 016	89,8	62 052	5,8
unter 500	114 109	97 864	85,8	10 901	9,6
500 - 2 000	148 192	128 317	86,6	12 136	8,2
2 000 - 5 000	111 437	96 788	86,9	7 586	6,8
5 000 - 10 000	101 602	91 907	90,5	4 778	4,7
10 000 - 20 000	136 948	125 333	91,5	6 492	4,7
20 000 und mehr	461 905	424 807	92,0	20 159	4,4

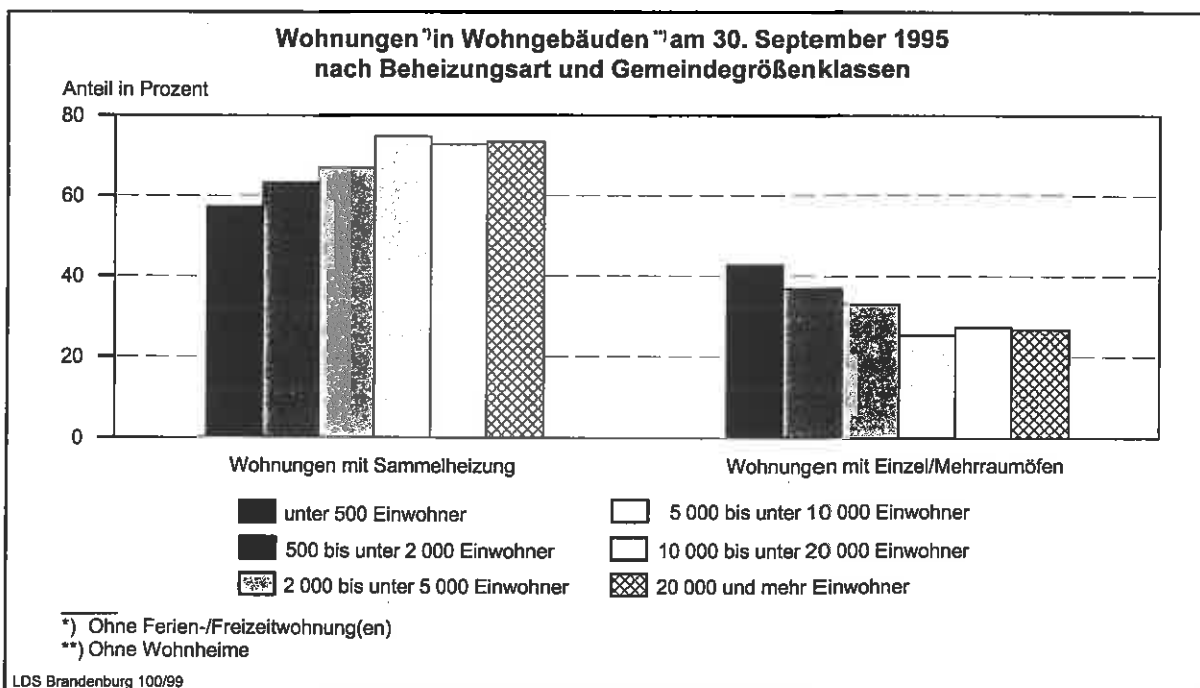
^{*)} Ohne Wohnheime, ohne Wohngebäude nur mit 1 oder 2 Ferien-/Freizeitwohneinheit(en)

^{**)} Ohne Ferien-/Freizeitwohneinheit(en)

Zum Zählungstichtag gab es im Land Brandenburg noch rund 62 000 Wohnungen, die weder über Bad/Dusche noch über WC in der Wohnung verfügten. Fast ein Drittel aller Wohnungen ohne jegliche sanitäre Ausstattung befand sich in den größeren Gemeinden ab 20 000 Einwohnern. In den ländlichen Gemeinden mit bis zu 500 Einwohnern war der Anteil der besonders schlecht ausgestatteten Wohnungen mit fast 10 Prozent am höchsten.

Deutliche Unterschiede zwischen ländlichem und Stadtgebiet lassen sich auch bezüglich der **Beheizung der Wohnungen** und der dafür verwendeten Energiearten feststellen:

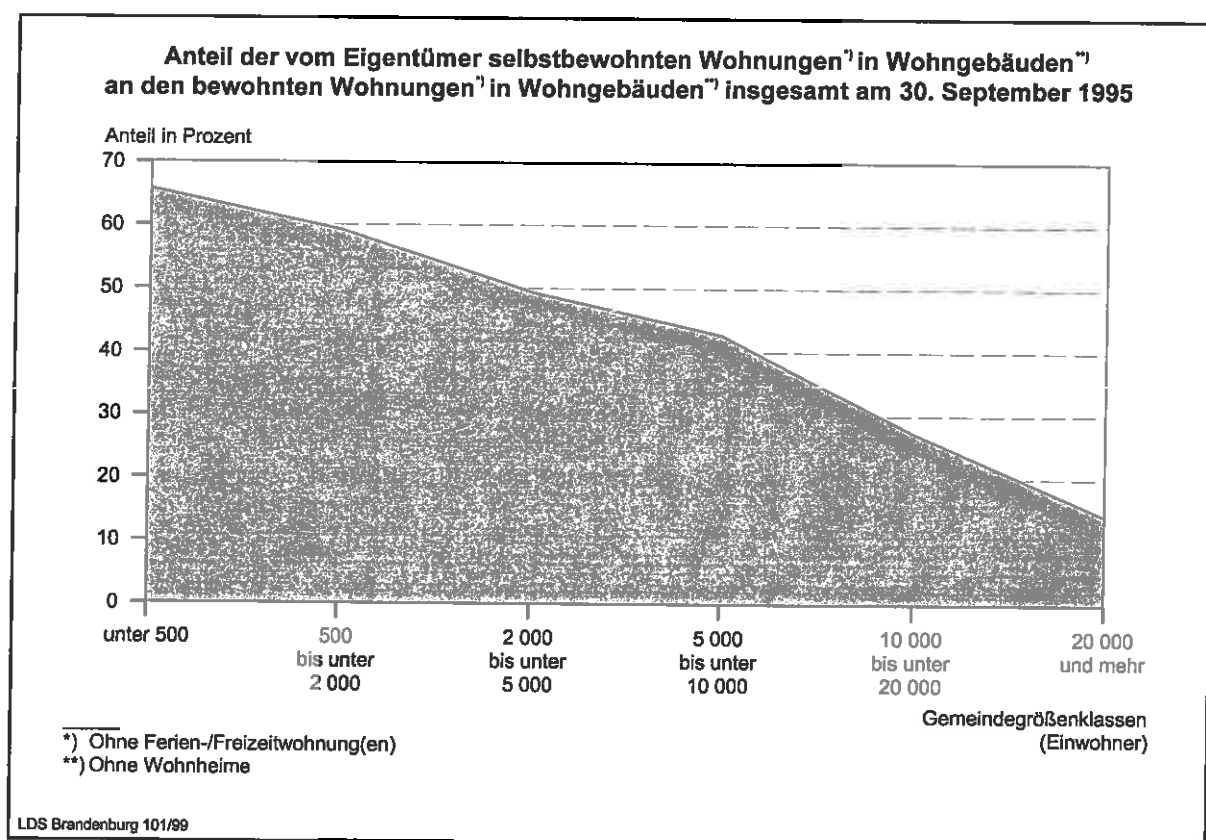
Während in den kleinen Gemeinden nur gut 60 Prozent aller Wohnungen mit einer Sammelheizung (Fern-, Block-, Zentral- oder Etagenheizung) ausgestattet waren, lag dieser Anteil in den großen Gemeinden bei durchschnittlich 73 Prozent. Umgekehrt wurden in den kleineren Gemeinden noch bedeutend mehr Wohnungen mit Einzel- oder Mehrraumöfen beheizt als in den größeren Gemeinden.



Insgesamt wurde per 30. September 1995 noch fast ein Drittel aller Wohnungen mit Einzel- oder Mehrraumöfen beheizt. Dieser noch relativ hohe Anteil der Ofenheizung im Land Brandenburg kommt auch in den verwendeten Energiearten zum Ausdruck; mit Abstand stand als Hauptenergieart die Kohle, in der Regel Braunkohle, an der Spitze. Fast die Hälfte aller Wohnungen wurden mit dieser Energieart beheizt. In den kleineren Gemeinden mit bis zu 2 000 Einwohnern betrug dieser Anteil sogar durchschnittlich 64 Prozent.

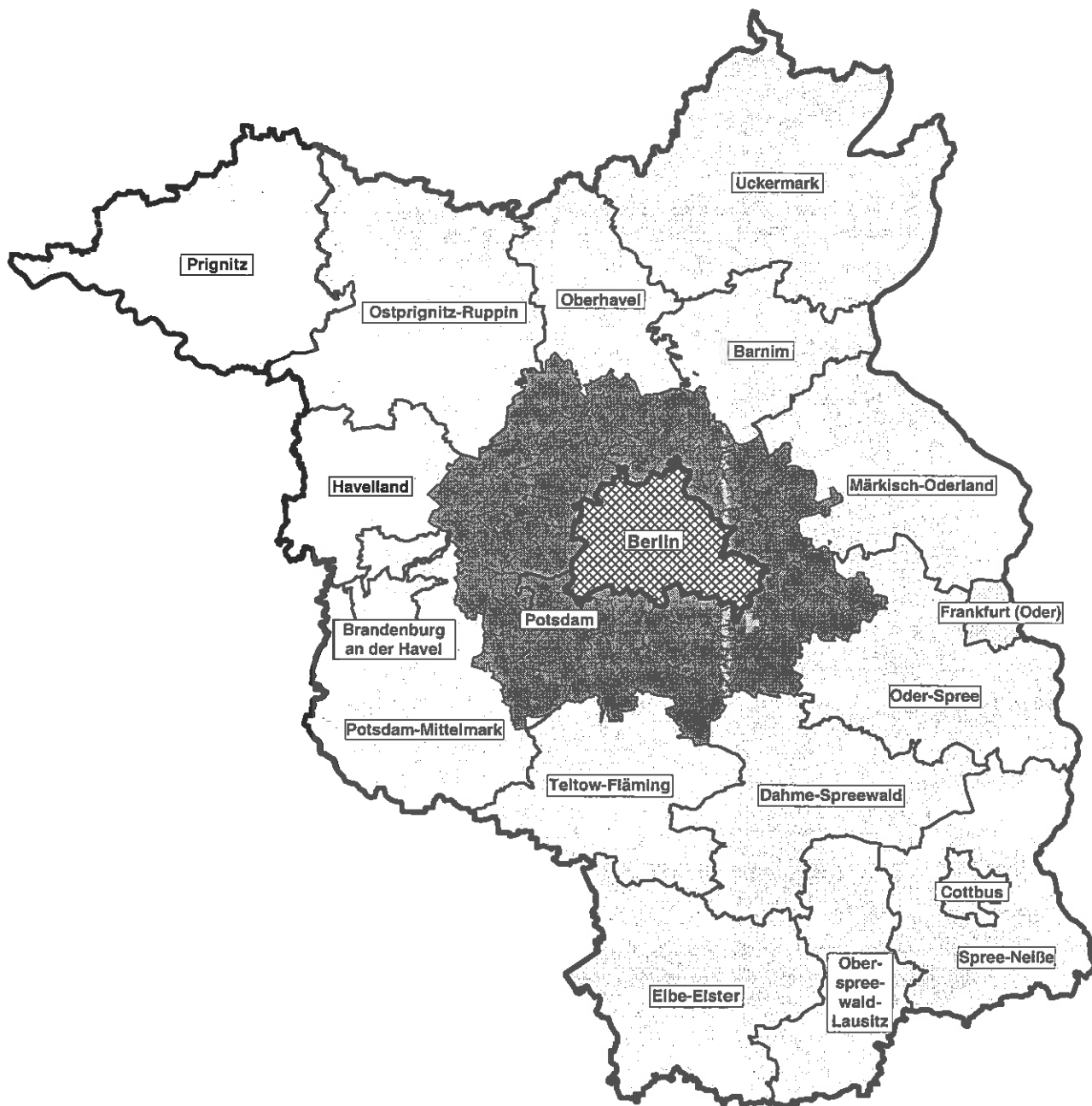
Mit Fernwärme wurden im Land Brandenburg dagegen erst 28 Prozent aller Wohnungen versorgt. In den größeren Gemeinden mit über 20 000 Einwohner lag der Versorgungsgrad mit Fernwärme allerdings schon bei über 50 Prozent.

Große Unterschiede zwischen Stadt und Land wurden auch bei den **Eigentumsverhältnissen** an Wohnraum sichtbar. Der Anteil der vom Eigentümer selbstbewohnten Wohnungen, die sogenannte „Eigentümerquote“ betrug im Land Brandenburg zum Zählungstichtag knapp 34 Prozent.



In den großen Gemeinden ab 20 000 Einwohner lag diese Quote mit nur 14 Prozent vom Eigentümer selbstbewohnten Wohnraum deutlich unter dem Landesdurchschnitt.

4. Engerer Verflechtungsraum Berlin-Brandenburg und äußerer Entwicklungsraum Brandenburg



 Äußerer Entwicklungsraum
Engerer Verflechtungsraum

Anzahl der Gemeinden des Landes Brandenburg am 30. September 1995 nach Gebietskategorien, Gemeindegrößenklassen und Verwaltungsbezirken

Gebietskategorie von ... bis unter ... Einwohner	Ins- gesamt	davon nach Verwaltungsbezirken ¹⁾																	
		51	52	53	54	60	61	62	63	64	65	66	67	68	69	70	71	72	73
Engerer Verflechtungsraum	275	-	-	-	1	30	40	-	36	17	37	-	17	-	55	-	-	42	-
davon Gemeinden mit																			
unter 500	105	-	-	-	-	9	13	-	14	6	10	-	4	-	23	-	-	26	-
500 - 2 000	98	-	-	-	-	12	16	-	16	2	16	-	8	-	20	-	-	8	-
2 000 - 5 000	38	-	-	-	-	7	6	-	4	4	5	-	2	-	7	-	-	3	-
5 000 - 10 000	16	-	-	-	-	1	4	-	-	2	2	-	1	-	2	-	-	4	-
10 000 - 20 000	11	-	-	-	-	1	1	-	1	2	2	-	1	-	3	-	-	-	-
20 000 und mehr	7	-	-	-	1	-	-	-	1	1	2	-	1	-	-	-	-	1	-
Äußerer Entwicklungsraum	1 421	1	1	1	-	43	105	136	58	116	56	84	121	127	120	109	104	76	163
davon Gemeinden mit																			
unter 500	987	-	-	-	-	22	76	96	43	74	36	47	88	97	79	79	70	55	125
500 - 2 000	332	-	-	-	-	14	26	29	11	35	16	24	27	21	34	23	23	17	32
2 000 - 5 000	51	-	-	-	-	6	1	5	2	3	3	5	3	5	5	4	6	1	2
5 000 - 10 000	20	-	-	-	-	-	1	3	-	3	-	4	2	2	2	-	2	1	-
10 000 - 20 000	14	-	-	-	-	-	1	2	1	1	1	2	-	1	-	2	-	1	2
20 000 und mehr	17	1	1	1	-	1	-	1	1	-	-	2	1	1	-	1	3	1	2
Land BB zusammen	1 696	1	1	1	1	73	145	136	94	133	93	84	138	127	175	109	104	118	163
davon Gemeinden mit																			
unter 500	1 092	-	-	-	-	31	89	96	57	80	46	47	92	97	102	79	70	81	125
500 - 2 000	430	-	-	-	-	26	42	29	27	37	32	24	35	21	54	23	23	25	32
2 000 - 5 000	89	-	-	-	-	13	7	5	6	7	8	5	5	5	12	4	6	4	2
5 000 - 10 000	36	-	-	-	-	1	5	3	-	5	2	4	3	2	4	-	2	5	-
10 000 - 20 000	25	-	-	-	-	1	2	2	2	3	3	2	1	1	3	2	-	1	2
20 000 und mehr	24	1	1	1	1	1	-	1	2	1	2	2	2	1	-	1	3	2	2

1) Kreisfreie Städte: 51 Brandenburg an der Havel
52 Cottbus
53 Frankfurt (Oder)
54 Potsdam

Landkreise: 60 Barnim
61 Dahme-Spreewald
62 Elbe-Elster
63 Havelland
64 Märkisch-Oderland
65 Oberhavel
66 Oberspreewald-Lausitz
67 Oder-Spree
68 Ostprignitz-Ruppin
69 Potsdam-Mittelmark
70 Prignitz
71 Spree-Neiße
72 Teltow-Fläming
73 Uckermark

Gebäude- und Wohnungszählung 1995

1. Wohngebäude^{*)} am 30. September 1995 nach Gebietskategorien, Gemeindegrößenklassen und Eigentümern/Erbbauberechtigten bzw. Verfügungs-/Nutzungsberechtigten

Gebietskategorie von ... bis unter ... Einwohner	Insgesamt	davon ist Eigentümer/Erbbauberechtigter bzw. Verfügungs-/Nutzungsberechtigter					
		Natürliche Person	darunter	Juristische Person des Privatrechts	darunter	Juristische Person des öffentlichen Rechts	darunter
			Einzelperson oder Ehepaar		sonstiges Wohnungsunternehmen (einschl. komm. WU)		Gemeinde
absolut							
Engerer Verflechtungsraum	156 056	126 130	117 406	21 737	13 980	8 189	4 830
davon Gemeinden mit							
unter 500	8 864	7 541	7 063	696	202	627	380
500 - 2 000	25 550	22 466	21 028	1 663	919	1 421	877
2 000 - 5 000	31 727	27 827	25 919	2 111	1 342	1 789	1 247
5 000 - 10 000	28 979	25 723	24 016	1 543	1 147	1 713	1 363
10 000 - 20 000	26 440	20 166	18 687	5 417	4 005	857	498
20 000 und mehr	34 496	22 407	20 693	10 307	6 365	1 782	465
Äußerer Entwicklungsraum	316 537	249 377	234 876	54 103	28 975	13 057	8 189
davon Gemeinden mit							
unter 500	76 940	67 544	63 690	5 845	1 602	3 551	2 597
500 - 2 000	75 379	66 202	62 658	5 362	1 769	3 815	2 920
2 000 - 5 000	34 162	28 801	27 146	3 617	1 917	1 744	1 075
5 000 - 10 000	25 386	20 098	18 896	4 866	3 354	422	137
10 000 - 20 000	26 623	19 536	18 352	6 351	3 902	736	409
20 000 und mehr	78 047	47 196	44 134	28 062	16 431	2 789	1 051
Zusammen	472 593	375 507	352 282	75 840	42 955	21 246	13 019
davon Gemeinden mit							
unter 500	85 804	75 085	70 753	6 541	1 804	4 178	2 977
500 - 2 000	100 929	88 668	83 686	7 025	2 688	5 236	3 797
2 000 - 5 000	65 889	56 628	53 065	5 728	3 259	3 533	2 322
5 000 - 10 000	54 365	45 821	42 912	6 409	4 501	2 135	1 500
10 000 - 20 000	53 063	39 702	37 039	11 768	7 907	1 593	907
20 000 und mehr	112 543	69 603	64 827	38 369	22 796	4 571	1 516
Prozent							
Engerer Verflechtungsraum	100	80,8	75,2	13,9	9,0	5,2	3,1
davon Gemeinden mit							
unter 500	100	85,1	79,7	7,9	2,3	7,1	4,3
500 - 2 000	100	87,9	82,3	6,5	3,6	5,6	3,4
2 000 - 5 000	100	87,7	81,7	6,7	4,2	5,6	3,9
5 000 - 10 000	100	88,8	82,9	5,3	4,0	5,9	4,7
10 000 - 20 000	100	76,3	70,7	20,5	15,1	3,2	1,9
20 000 und mehr	100	65,0	60,0	29,9	18,5	5,2	1,3
Äußerer Entwicklungsraum	100	78,8	74,2	17,1	9,2	4,1	2,6
davon Gemeinden mit							
unter 500	100	87,8	82,8	7,6	2,1	4,6	3,4
500 - 2 000	100	87,8	83,1	7,1	2,3	5,1	3,9
2 000 - 5 000	100	84,3	79,5	10,6	5,6	5,1	3,1
5 000 - 10 000	100	79,2	74,4	19,2	13,2	1,7	0,5
10 000 - 20 000	100	73,4	68,9	23,9	14,7	2,8	1,5
20 000 und mehr	100	60,5	56,5	36,0	21,1	3,6	1,3
Zusammen	100	79,5	74,5	16,0	9,1	4,5	2,8
davon Gemeinden mit							
unter 500	100	87,5	82,5	7,6	2,1	4,9	3,5
500 - 2 000	100	87,9	82,9	7,0	2,7	5,2	3,8
2 000 - 5 000	100	85,9	80,5	8,7	4,9	5,4	3,5
5 000 - 10 000	100	84,3	78,9	11,8	8,3	3,9	2,8
10 000 - 20 000	100	74,8	69,8	22,2	14,9	3,0	1,7
20 000 und mehr	100	61,8	57,6	34,1	20,3	4,1	1,3

*) Ohne Wohnheime, ohne Wohngebäude nur mit 1 oder 2 Ferien-/Freizeitwohneinheit(en)

Gebäude- und Wohnungszählung 1995

2. Wohngebäude^{*)} am 30. September 1995 nach Gebietskategorien, Gemeindegrößenklassen und Baujahr des Gebäudes

Gebietskategorie von ... bis unter ... Einwohner	Insgesamt	davon errichtet von ... bis ...							
		bis 1900	1901 - 1918	1919 - 1948	1949 - 1968	1969 - 1981	1982 - 1987	1988 - 1990	1991 und später
absolut									
Engerer Verflechtungsraum	156 056	16 234	11 402	71 538	15 008	15 687	8 985	4 007	13 195
davon Gemeinden mit									
unter 500	8 864	2 549	1 075	2 124	1 155	608	399	189	765
500 - 2 000	25 550	4 694	2 357	8 913	2 396	2 477	1 401	661	2 651
2 000 - 5 000	31 727	2 875	2 405	14 981	2 667	2 837	1 909	802	3 251
5 000 - 10 000	28 979	997	1 652	17 072	2 061	2 289	1 518	759	2 631
10 000 - 20 000	26 440	1 819	1 682	13 260	2 352	3 128	1 555	679	1 965
20 000 und mehr	34 496	3 300	2 231	15 188	4 377	4 348	2 203	917	1 932
Äußerer Entwicklungsraum	316 537	75 375	30 609	89 353	47 125	32 905	17 717	8 347	15 106
davon Gemeinden mit									
unter 500	76 940	26 652	8 029	17 541	12 614	4 102	3 162	1 624	3 216
500 - 2 000	75 379	20 345	7 740	19 852	10 481	6 791	4 254	1 974	3 942
2 000 - 5 000	34 162	8 185	3 516	10 054	3 825	3 894	2 155	981	1 552
5 000 - 10 000	25 386	5 048	2 103	7 622	3 598	3 213	1 566	868	1 368
10 000 - 20 000	26 623	5 129	2 452	7 423	4 144	3 532	1 667	869	1 407
20 000 und mehr	78 047	10 016	6 769	26 861	12 463	11 373	4 913	2 031	3 621
Zusammen	472 593	91 609	42 011	160 891	62 133	48 592	26 702	12 354	28 301
davon Gemeinden mit									
unter 500	85 804	29 201	9 104	19 665	13 769	4 710	3 561	1 813	3 981
500 - 2 000	100 929	25 039	10 097	28 765	12 877	9 288	5 655	2 635	6 593
2 000 - 5 000	65 889	11 060	5 921	25 035	6 492	6 731	4 064	1 783	4 803
5 000 - 10 000	54 365	6 045	3 755	24 694	5 659	5 502	3 084	1 627	3 999
10 000 - 20 000	53 063	6 948	4 134	20 683	6 496	6 660	3 222	1 548	3 372
20 000 und mehr	112 543	13 316	9 000	42 049	16 840	15 721	7 116	2 948	5 553
Prozent									
Engerer Verflechtungsraum	100	10,4	7,3	45,8	9,6	10,1	5,8	2,6	8,5
davon Gemeinden mit									
unter 500	100	28,8	12,1	24,0	13,0	6,9	4,5	2,1	8,6
500 - 2 000	100	18,4	9,2	34,9	9,4	9,7	5,5	2,6	10,4
2 000 - 5 000	100	9,1	7,6	47,2	8,4	8,9	6,0	2,5	10,2
5 000 - 10 000	100	3,4	5,7	58,9	7,1	7,9	5,2	2,6	9,1
10 000 - 20 000	100	6,9	6,4	50,2	8,9	11,8	5,9	2,6	7,4
20 000 und mehr	100	9,6	6,5	44,0	12,7	12,6	6,4	2,7	5,6
Äußerer Entwicklungsraum	100	23,8	9,7	28,2	14,9	10,4	5,6	2,6	4,8
davon Gemeinden mit									
unter 500	100	34,6	10,4	22,8	16,4	5,3	4,1	2,1	4,2
500 - 2 000	100	27,0	10,3	26,3	13,9	9,0	5,6	2,6	5,2
2 000 - 5 000	100	24,0	10,3	29,4	11,2	11,4	6,3	2,9	4,5
5 000 - 10 000	100	19,9	8,3	30,0	14,2	12,7	6,2	3,4	5,4
10 000 - 20 000	100	19,3	9,2	27,9	15,6	13,3	6,3	3,3	5,3
20 000 und mehr	100	12,8	8,7	34,4	16,0	14,6	6,3	2,6	4,6
Zusammen	100	19,4	8,9	34,0	13,1	10,3	5,7	2,6	6,0
davon Gemeinden mit									
unter 500	100	34,0	10,6	22,9	16,0	5,5	4,2	2,1	4,6
500 - 2 000	100	24,8	10,0	28,5	12,8	9,2	5,6	2,6	6,5
2 000 - 5 000	100	16,8	9,0	38,0	9,9	10,2	6,2	2,7	7,3
5 000 - 10 000	100	11,1	6,9	45,4	10,4	10,1	5,7	3,0	7,4
10 000 - 20 000	100	13,1	7,8	39,0	12,2	12,6	6,1	2,9	6,4
20 000 und mehr	100	11,8	8,0	37,4	15,0	14,0	6,3	2,6	4,9

*) Ohne Wohnheime, ohne Wohngebäude nur mit 1 oder 2 Ferien-/Freizeitwohneinheit(en)

Gebäude- und Wohnungszählung 1995

3. Wohngebäude*) am 30. September 1995 nach Gebietskategorien, Gemeindegrößenklassen und Zahl der Wohnungen

Gebietskategorie von ... bis unter ... Einwohner	Insgesamt	darunter mit ... Wohnungen					
		1	2	3 bis 6	7 bis 12	13 bis 20	21 und mehr
absolut							
Engerer Verflechtungsraum	156 056	110 999	19 494	13 447	10 732	831	348
davon Gemeinden mit							
unter 500	8 864	6 857	1 332	598	50	2	-
500 - 2 000	25 550	20 155	3 372	1 659	298	5	22
2 000 - 5 000	31 727	24 567	4 107	2 316	664	36	6
5 000 - 10 000	28 979	23 298	3 240	1 588	743	61	8
10 000 - 20 000	26 440	17 800	3 437	2 602	2 405	104	59
20 000 und mehr	34 496	18 322	4 006	4 684	6 572	623	253
Äußerer Entwicklungsraum	316 537	209 552	47 569	29 551	26 815	1 428	809
davon Gemeinden mit							
unter 500	76 940	60 937	11 998	3 319	360	25	2
500 - 2 000	75 379	57 168	12 304	4 634	1 029	31	3
2 000 - 5 000	34 162	22 975	6 036	3 865	1 187	14	9
5 000 - 10 000	25 386	16 284	4 057	2 639	2 265	85	8
10 000 - 20 000	26 623	14 955	4 320	3 645	3 422	193	27
20 000 und mehr	78 047	37 233	8 854	11 449	18 552	1 080	760
Zusammen	472 593	320 551	67 063	42 998	37 547	2 259	1 157
davon Gemeinden mit							
unter 500	85 804	67 794	13 330	3 917	410	27	2
500 - 2 000	100 929	77 323	15 676	6 293	1 327	36	25
2 000 - 5 000	65 889	47 542	10 143	6 181	1 851	50	15
5 000 - 10 000	54 365	39 582	7 297	4 227	3 008	146	16
10 000 - 20 000	53 063	32 755	7 757	6 247	5 827	297	86
20 000 und mehr	112 543	55 555	12 860	16 133	25 124	1 703	1 013
Prozent							
Engerer Verflechtungsraum	100	71,1	12,5	8,6	6,9	0,5	0,2
davon Gemeinden mit							
unter 500	100	77,4	15,0	6,7	0,6	0,0	-
500 - 2 000	100	78,9	13,2	6,5	1,2	0,0	0,1
2 000 - 5 000	100	77,4	12,9	7,3	2,1	0,1	0,0
5 000 - 10 000	100	80,4	11,2	5,5	2,6	0,2	0,0
10 000 - 20 000	100	67,3	13,0	9,8	9,1	0,4	0,2
20 000 und mehr	100	53,1	11,6	13,6	19,1	1,8	0,7
Äußerer Entwicklungsraum	100	66,2	15,0	9,3	8,5	0,5	0,3
davon Gemeinden mit							
unter 500	100	79,2	15,6	4,3	0,5	0,0	0,0
500 - 2 000	100	75,8	16,3	6,1	1,4	0,0	0,0
2 000 - 5 000	100	67,3	17,7	11,3	3,5	0,0	0,0
5 000 - 10 000	100	64,1	16,0	10,4	8,9	0,3	0,0
10 000 - 20 000	100	56,2	16,2	13,7	12,9	0,7	0,1
20 000 und mehr	100	47,7	11,3	14,7	23,8	1,4	1,0
Zusammen	100	67,8	14,2	9,1	7,9	0,5	0,2
davon Gemeinden mit							
unter 500	100	79,0	15,5	4,6	0,5	0,0	0,0
500 - 2 000	100	76,6	15,5	6,2	1,3	0,0	0,0
2 000 - 5 000	100	72,2	15,4	9,4	2,8	0,1	0,0
5 000 - 10 000	100	72,8	13,4	7,8	5,5	0,3	0,0
10 000 - 20 000	100	61,7	14,6	11,8	11,0	0,6	0,2
20 000 und mehr	100	49,4	11,4	14,3	22,3	1,5	0,9

*) Ohne Wohnheime, ohne Wohngebäude nur mit 1 oder 2 Ferien-/Freizeitwohneinheit(en)

Gebäude- und Wohnungszählung 1995

4. Wohngebäude^{*)} und darin befindliche Wohnungen^{)} am 30. September 1995 nach Gebietskategorien, Gemeindegrößenklassen und Zahl der Geschosse**

Gebietskategorie von ... bis unter ... Einwohner	Insgesamt	davon mit ... Geschossen					
		1 oder 2	darin	3 oder 4	darin	5 und mehr	darin
			Wohnungen		Wohnungen		Wohnungen
absolut							
Engerer Verflechtungsraum	156 056	132 073	170 304	17 878	91 027	6 105	75 000
davon Gemeinden mit							
unter 500	8 864	8 452	11 090	411	1 351	1	7
500 - 2 000	25 550	23 913	30 462	1 566	5 871	71	1 188
2 000 - 5 000	31 727	28 823	36 507	2 759	10 998	145	1 622
5 000 - 10 000	28 979	26 442	32 023	2 296	9 604	241	2 546
10 000 - 20 000	26 440	21 438	28 186	3 681	19 279	1 321	14 720
20 000 und mehr	34 496	23 005	32 036	7 165	43 924	4 326	54 917
Äußerer Entwicklungsraum	316 537	265 611	357 881	36 526	206 120	14 400	173 861
davon Gemeinden mit							
unter 500	76 940	74 810	93 655	2 089	7 550	41	456
500 - 2 000	75 379	71 383	92 407	3 844	16 701	152	1 563
2 000 - 5 000	34 162	30 383	42 829	3 572	17 213	207	2 268
5 000 - 10 000	25 386	20 963	28 840	3 732	21 090	691	7 499
10 000 - 20 000	26 623	20 073	29 288	4 891	27 502	1 659	17 973
20 000 und mehr	78 047	47 999	70 862	18 398	116 064	11 650	144 102
Zusammen	472 593	397 684	528 185	54 404	297 147	20 505	248 861
davon Gemeinden mit							
unter 500	85 804	83 262	104 745	2 500	8 901	42	463
500 - 2 000	100 929	95 296	122 869	5 410	22 572	223	2 751
2 000 - 5 000	65 889	59 206	79 336	6 331	28 211	352	3 890
5 000 - 10 000	54 365	47 405	60 863	6 028	30 694	932	10 045
10 000 - 20 000	53 063	41 511	57 474	8 572	46 781	2 980	32 693
20 000 und mehr	112 543	71 004	102 898	25 563	159 988	15 976	199 019
Prozent							
Engerer Verflechtungsraum	100	84,6	x	11,5	x	3,9	x
davon Gemeinden mit							
unter 500	100	95,4	x	4,6	x	0,0	x
500 - 2 000	100	93,6	x	6,1	x	0,3	x
2 000 - 5 000	100	90,8	x	8,7	x	0,5	x
5 000 - 10 000	100	91,2	x	7,9	x	0,8	x
10 000 - 20 000	100	81,1	x	13,9	x	5,0	x
20 000 und mehr	100	66,7	x	20,8	x	12,5	x
Äußerer Entwicklungsraum	100	83,9	x	11,5	x	4,5	x
davon Gemeinden mit							
unter 500	100	97,2	x	2,7	x	0,1	x
500 - 2 000	100	94,7	x	5,1	x	0,2	x
2 000 - 5 000	100	88,9	x	10,5	x	0,6	x
5 000 - 10 000	100	82,6	x	14,7	x	2,7	x
10 000 - 20 000	100	75,4	x	18,4	x	6,2	x
20 000 und mehr	100	61,5	x	23,6	x	14,9	x
Zusammen	100	84,1	x	11,5	x	4,3	x
davon Gemeinden mit							
unter 500	100	97,0	x	2,9	x	0,0	x
500 - 2 000	100	94,4	x	5,4	x	0,2	x
2 000 - 5 000	100	89,9	x	9,6	x	0,5	x
5 000 - 10 000	100	87,2	x	11,1	x	1,7	x
10 000 - 20 000	100	78,2	x	16,2	x	5,6	x
20 000 und mehr	100	63,1	x	22,7	x	14,2	x

*) Ohne Wohnheime, ohne Wohngebäude nur mit 1 oder 2 Ferien-/Freizeitwohneinheit(en)

**) Ohne Ferien-/Freizeitwohnung(en)

Gebäude- und Wohnungszählung 1995

5. Wohngebäude^{*)} und darin befindliche Wohnungen^{)} am 30. September 1995 nach Gebietskategorien, Gemeindegrößenklassen und Bauweise**

Gebietskategorie von ... bis unter ... Einwohner	Wohngebäude insgesamt	davon errichtet in		Wohnungen insgesamt	davon in Wohngebäuden errichtet in	
		traditioneller Bauweise	Montage- bauweise		traditioneller Bauweise	Montage- bauweise
absolut						
Engerer Verflechtungsraum	156 056	140 599	15 457	336 331	235 429	100 902
davon Gemeinden mit						
unter 500	8 864	8 338	526	12 448	11 487	961
500 - 2 000	25 550	23 834	1 716	37 521	33 109	4 412
2 000 - 5 000	31 727	29 514	2 213	49 127	43 175	5 952
5 000 - 10 000	28 979	27 270	1 709	44 173	39 023	5 150
10 000 - 20 000	26 440	23 253	3 187	62 185	40 392	21 793
20 000 und mehr	34 496	28 390	6 106	130 877	68 243	62 634
Äußerer Entwicklungsraum	316 537	287 085	29 452	737 862	499 311	238 551
davon Gemeinden mit						
unter 500	76 940	74 705	2 235	101 661	96 156	5 505
500 - 2 000	75 379	72 072	3 307	110 671	100 109	10 562
2 000 - 5 000	34 162	32 121	2 041	62 310	53 809	8 501
5 000 - 10 000	25 386	22 789	2 597	57 429	39 583	17 846
10 000 - 20 000	26 623	23 305	3 318	74 763	47 480	27 283
20 000 und mehr	78 047	62 093	15 954	331 028	162 174	168 854
Zusammen	472 593	427 684	44 909	1 074 193	734 740	339 453
davon Gemeinden mit						
unter 500	85 804	83 043	2 761	114 109	107 643	6 466
500 - 2 000	100 929	95 906	5 023	148 192	133 218	14 974
2 000 - 5 000	65 889	61 635	4 254	111 437	96 984	14 453
5 000 - 10 000	54 365	50 059	4 306	101 602	78 606	22 996
10 000 - 20 000	53 063	46 558	6 505	136 948	87 872	49 076
20 000 und mehr	112 543	90 483	22 060	461 905	230 417	231 488
Prozent						
Engerer Verflechtungsraum	100	90,1	9,9	100	70,0	30,0
davon Gemeinden mit						
unter 500	100	94,1	5,9	100	92,3	7,7
500 - 2 000	100	93,3	6,7	100	88,2	11,8
2 000 - 5 000	100	93,0	7,0	100	87,9	12,1
5 000 - 10 000	100	94,1	5,9	100	88,3	11,7
10 000 - 20 000	100	87,9	12,1	100	65,0	35,0
20 000 und mehr	100	82,3	17,7	100	52,1	47,9
Äußerer Entwicklungsraum	100	90,7	9,3	100	67,7	32,3
davon Gemeinden mit						
unter 500	100	97,1	2,9	100	94,6	5,4
500 - 2 000	100	95,6	4,4	100	90,5	9,5
2 000 - 5 000	100	94,0	6,0	100	86,4	13,6
5 000 - 10 000	100	89,8	10,2	100	68,9	31,1
10 000 - 20 000	100	87,5	12,5	100	63,5	36,5
20 000 und mehr	100	79,6	20,4	100	49,0	51,0
Zusammen	100	90,5	9,5	100	68,4	31,6
davon Gemeinden mit						
unter 500	100	96,8	3,2	100	94,3	5,7
500 - 2 000	100	95,0	5,0	100	89,9	10,1
2 000 - 5 000	100	93,5	6,5	100	87,0	13,0
5 000 - 10 000	100	92,1	7,9	100	77,4	22,6
10 000 - 20 000	100	87,7	12,3	100	64,2	35,8
20 000 und mehr	100	80,4	19,6	100	49,9	50,1

*) Ohne Wohnheime, ohne Wohngebäude nur mit 1 oder 2 Ferien-/Freizeitwohneinheit(en)

**) Ohne Ferien-/Freizeitwohnung(en)

Gebäude- und Wohnungszählung 1995

6. Wohngebäude^{*)} und darin befindliche Wohnungen^{)} am 30. September 1995 nach Gebietskategorien, Gemeindegrößenklassen und Abwasserentsorgung**

Gebietskategorie von ... bis unter ... Einwohner	Wohnge- bäude insgesamt	davon mit			Wohnungen insgesamt	davon in Wohngebäuden mit		
		Anschluß an die Kanalisation	Klärgrube/ Auffangbe- hälter mit Entleerung	Versicke- rungsanlage oder sonstiges		Anschluß an die Kanalisation	Klärgrube/ Auffangbe- hälter mit Entleerung	Versicke- rungsanlage oder sonstiges
absolut								
Engerer Verflechtungsraum	156 056	52 160	98 040	5 856	336 331	198 680	130 546	7 105
davon Gemeinden mit								
unter 500	8 864	1 714	6 720	430	12 448	2 538	9 367	543
500 - 2 000	25 550	5 264	19 083	1 203	37 521	9 540	26 499	1 482
2 000 - 5 000	31 727	6 328	23 990	1 409	49 127	15 356	32 100	1 671
5 000 - 10 000	28 979	6 414	21 243	1 322	44 173	16 411	26 207	1 555
10 000 - 20 000	26 440	11 029	14 508	903	62 185	40 569	20 521	1 095
20 000 und mehr	34 496	21 411	12 496	589	130 877	114 266	15 852	759
Äußerer Entwicklungsraum	316 537	128 772	171 828	15 937	737 862	479 531	239 007	19 324
davon Gemeinden mit								
unter 500	76 940	11 020	60 237	5 683	101 661	15 258	79 809	6 594
500 - 2 000	75 379	18 058	52 636	4 685	110 671	31 652	73 406	5 613
2 000 - 5 000	34 162	12 970	19 523	1 669	62 310	29 626	30 570	2 114
5 000 - 10 000	25 386	11 784	12 505	1 097	57 429	36 915	19 001	1 513
10 000 - 20 000	26 623	18 368	7 575	680	74 763	63 077	10 820	866
20 000 und mehr	78 047	56 572	19 352	2 123	331 028	303 003	25 401	2 624
Zusammen	472 593	180 932	269 868	21 793	1 074 193	678 211	369 553	26 429
davon Gemeinden mit								
unter 500	85 804	12 734	66 957	6 113	114 109	17 796	89 176	7 137
500 - 2 000	100 929	23 322	71 719	5 888	148 192	41 192	99 905	7 095
2 000 - 5 000	65 889	19 298	43 513	3 078	111 437	44 982	62 670	3 785
5 000 - 10 000	54 365	18 198	33 748	2 419	101 602	53 326	45 208	3 068
10 000 - 20 000	53 063	29 397	22 083	1 583	136 948	103 646	31 341	1 961
20 000 und mehr	112 543	77 983	31 848	2 712	461 905	417 269	41 253	3 383
Prozent								
Engerer Verflechtungsraum	100	33,4	62,8	3,8	100	59,1	38,8	2,1
davon Gemeinden mit								
unter 500	100	19,3	75,8	4,9	100	20,4	75,2	4,4
500 - 2 000	100	20,6	74,7	4,7	100	25,4	70,6	3,9
2 000 - 5 000	100	19,9	75,6	4,4	100	31,3	65,3	3,4
5 000 - 10 000	100	22,1	73,3	4,6	100	37,2	59,3	3,5
10 000 - 20 000	100	41,7	54,9	3,4	100	65,2	33,0	1,8
20 000 und mehr	100	62,1	36,2	1,7	100	87,3	12,1	0,6
Äußerer Entwicklungsraum	100	40,7	54,3	5,0	100	65,0	32,4	2,6
davon Gemeinden mit								
unter 500	100	14,3	78,3	7,4	100	15,0	78,5	6,5
500 - 2 000	100	24,0	69,8	6,2	100	28,6	66,3	5,1
2 000 - 5 000	100	38,0	57,1	4,9	100	47,5	49,1	3,4
5 000 - 10 000	100	46,4	49,3	4,3	100	64,3	33,1	2,6
10 000 - 20 000	100	69,0	28,5	2,6	100	84,4	14,5	1,2
20 000 und mehr	100	72,5	24,8	2,7	100	91,5	7,7	0,8
Zusammen	100	38,3	57,1	4,6	100	63,1	34,4	2,5
davon Gemeinden mit								
unter 500	100	14,8	78,0	7,1	100	15,6	78,1	6,3
500 - 2 000	100	23,1	71,1	5,8	100	27,8	67,4	4,8
2 000 - 5 000	100	29,3	66,0	4,7	100	40,4	56,2	3,4
5 000 - 10 000	100	33,5	62,1	4,4	100	52,5	44,5	3,0
10 000 - 20 000	100	55,4	41,6	3,0	100	75,7	22,9	1,4
20 000 und mehr	100	69,3	28,3	2,4	100	90,3	8,9	0,7

*) Ohne Wohnheime, ohne Wohngebäude nur mit 1 oder 2 Ferien-/Freizeitwohneinheit(en)

**) Ohne Ferien-/Freizeitwohnung(en)

Gebäude- und Wohnungszählung 1995

7. Wohngebäude^{*)} am 30. September 1995 nach Gebietskategorien, Gemeindegrößenklassen und überwiegender Beheizungsart des Gebäudes

Gebietskategorie von ... bis unter ... Einwohner	Insgesamt	davon mit					Einzel- oder Mehrraum- öfen
		Sammelheizung					
		zusammen	Fernheizung	Blockheizung	Zentral- heizung	Etagen- heizung	

absolut							
Engerer Verflechtungsraum	156 056	118 368	8 718	1 783	98 038	9 829	37 688
davon Gemeinden mit							
unter 500	8 864	5 822	24	28	5 362	408	3 042
500 - 2 000	25 550	18 443	152	228	16 762	1 301	7 107
2 000 - 5 000	31 727	24 203	232	350	21 688	1 933	7 524
5 000 - 10 000	28 979	23 393	236	364	20 717	2 076	5 586
10 000 - 20 000	26 440	20 550	2 085	309	16 267	1 889	5 890
20 000 und mehr	34 496	25 957	5 989	504	17 242	2 222	8 539
Äußerer Entwicklungsraum	316 537	210 263	21 431	3 006	161 977	23 849	106 274
davon Gemeinden mit							
unter 500	76 940	44 749	145	408	38 322	5 874	32 191
500 - 2 000	75 379	48 973	420	597	42 851	5 105	26 406
2 000 - 5 000	34 162	23 637	928	349	19 871	2 489	10 525
5 000 - 10 000	25 386	18 221	2 094	195	14 131	1 801	7 165
10 000 - 20 000	26 623	19 383	2 615	518	14 100	2 150	7 240
20 000 und mehr	78 047	55 300	15 229	939	32 702	6 430	22 747
Zusammen	472 593	328 631	30 149	4 789	260 015	33 678	143 962
davon Gemeinden mit							
unter 500	85 804	50 571	169	436	43 684	6 282	35 233
500 - 2 000	100 929	67 416	572	825	59 613	6 406	33 513
2 000 - 5 000	65 889	47 840	1 160	699	41 559	4 422	18 049
5 000 - 10 000	54 365	41 614	2 330	559	34 848	3 877	12 751
10 000 - 20 000	53 063	39 933	4 700	827	30 367	4 039	13 130
20 000 und mehr	112 543	81 257	21 218	1 443	49 944	8 652	31 286

Prozent							
Engerer Verflechtungsraum	100	75,8	5,6	1,1	62,8	6,3	24,2
davon Gemeinden mit							
unter 500	100	65,7	0,3	0,3	60,5	4,6	34,3
500 - 2 000	100	72,2	0,6	0,9	65,6	5,1	27,8
2 000 - 5 000	100	76,3	0,7	1,1	68,4	6,1	23,7
5 000 - 10 000	100	80,7	0,8	1,3	71,5	7,2	19,3
10 000 - 20 000	100	77,7	7,9	1,2	61,5	7,1	22,3
20 000 und mehr	100	75,2	17,4	1,5	50,0	6,4	24,8
Äußerer Entwicklungsraum	100	66,4	6,8	0,9	51,2	7,5	33,6
davon Gemeinden mit							
unter 500	100	58,2	0,2	0,5	49,8	7,6	41,8
500 - 2 000	100	65,0	0,6	0,8	56,8	6,8	35,0
2 000 - 5 000	100	69,2	2,7	1,0	58,2	7,3	30,8
5 000 - 10 000	100	71,8	8,2	0,8	55,7	7,1	28,2
10 000 - 20 000	100	72,8	9,8	1,9	53,0	8,1	27,2
20 000 und mehr	100	70,9	19,5	1,2	41,9	8,2	29,1
Zusammen	100	69,5	6,4	1,0	55,0	7,1	30,5
davon Gemeinden mit							
unter 500	100	58,9	0,2	0,5	50,9	7,3	41,1
500 - 2 000	100	66,8	0,6	0,8	59,1	6,3	33,2
2 000 - 5 000	100	72,6	1,8	1,1	63,1	6,7	27,4
5 000 - 10 000	100	76,5	4,3	1,0	64,1	7,1	23,5
10 000 - 20 000	100	75,3	8,9	1,6	57,2	7,6	24,7
20 000 und mehr	100	72,2	18,9	1,3	44,4	7,7	27,8

*) Ohne Wohnheime, ohne Wohngebäude nur mit 1 oder 2 Ferien-/Freizeitwohneinheit(en)

Gebäude- und Wohnungszählung 1995

8. Wohngebäude^{*)} am 30. September 1995 nach Gebietskategorien, Gemeindegrößenklassen und verwendeter Energieart im Gebäude

Gebietskategorie von ... bis unter ... Einwohner	Insgesamt	und zwar mit verwendeter(n) Energieart(en) ¹⁾							zusätzlich verwendet	
		Fern- wärme	Gas	Elektrizität	Heizöl	Briketts, Braun- kohle	Koks, Stein- kohle	Holz oder sonstiges	Solar- energie	Wärme- pumpe
absolut										
Engerer Verflechtungsraum	156 056	8 718	70 376	4 516	25 400	55 687	12 936	32 852	598	462
davon Gemeinden mit										
unter 500	8 864	24	2 783	232	1 891	4 265	809	3 019	47	45
500 - 2 000	25 550	152	10 320	768	4 879	10 398	1 854	6 842	111	94
2 000 - 5 000	31 727	232	15 928	1 033	5 185	11 105	2 488	6 619	137	97
5 000 - 10 000	28 979	236	16 038	1 064	4 776	8 654	2 050	4 749	147	106
10 000 - 20 000	26 440	2 085	12 517	669	3 672	8 974	2 284	4 302	71	62
20 000 und mehr	34 496	5 989	12 790	750	4 997	12 291	3 451	7 321	85	58
Äußerer Entwicklungsraum	316 537	21 431	76 343	12 421	66 270	161 100	18 509	110 323	1 097	1 147
davon Gemeinden mit										
unter 500	76 940	145	9 022	3 226	18 342	49 479	5 111	40 636	305	304
500 - 2 000	75 379	420	13 728	3 165	20 099	41 557	4 718	31 161	285	268
2 000 - 5 000	34 162	928	9 555	1 455	8 011	16 449	1 938	11 139	121	114
5 000 - 10 000	25 386	2 094	6 889	1 062	5 823	11 066	1 334	6 870	127	125
10 000 - 20 000	26 623	2 615	9 447	882	4 797	10 830	952	6 033	53	70
20 000 und mehr	78 047	15 229	27 702	2 631	9 198	31 719	4 456	14 484	206	266
Zusammen	472 593	30 149	146 719	16 937	91 670	216 787	31 445	143 175	1 695	1 609
davon Gemeinden mit										
unter 500	85 804	169	11 805	3 458	20 233	53 744	5 920	43 655	352	349
500 - 2 000	100 929	572	24 048	3 933	24 978	51 955	6 572	38 003	396	362
2 000 - 5 000	65 889	1 160	25 483	2 488	13 196	27 554	4 426	17 758	258	211
5 000 - 10 000	54 365	2 330	22 927	2 126	10 599	19 720	3 384	11 619	274	231
10 000 - 20 000	53 063	4 700	21 964	1 551	8 469	19 804	3 236	10 335	124	132
20 000 und mehr	112 543	21 218	40 492	3 381	14 195	44 010	7 907	21 805	291	324
Prozent										
Engerer Verflechtungsraum	100	5,6	45,1	2,9	16,3	35,7	8,3	21,1	0,4	0,3
davon Gemeinden mit										
unter 500	100	0,3	31,4	2,6	21,3	48,1	9,1	34,1	0,5	0,5
500 - 2 000	100	0,6	40,4	3,0	19,1	40,7	7,3	26,8	0,4	0,4
2 000 - 5 000	100	0,7	50,2	3,3	16,3	35,0	7,8	20,9	0,4	0,3
5 000 - 10 000	100	0,8	55,3	3,7	16,5	29,9	7,1	16,4	0,5	0,4
10 000 - 20 000	100	7,9	47,3	2,5	13,9	33,9	8,6	16,3	0,3	0,2
20 000 und mehr	100	17,4	37,1	2,2	14,5	35,6	10,0	21,2	0,2	0,2
Äußerer Entwicklungsraum	100	6,8	24,1	3,9	20,9	50,9	5,8	34,9	0,3	0,4
davon Gemeinden mit										
unter 500	100	0,2	11,7	4,2	23,8	64,3	6,6	52,8	0,4	0,4
500 - 2 000	100	0,6	18,2	4,2	26,7	55,1	6,3	41,3	0,4	0,4
2 000 - 5 000	100	2,7	28,0	4,3	23,5	48,1	5,7	32,6	0,4	0,3
5 000 - 10 000	100	8,2	27,1	4,2	22,9	43,6	5,3	27,1	0,5	0,5
10 000 - 20 000	100	9,8	35,5	3,3	18,0	40,7	3,6	22,7	0,2	0,3
20 000 und mehr	100	19,5	35,5	3,4	11,8	40,6	5,7	18,6	0,3	0,3
Zusammen	100	6,4	31,0	3,6	19,4	45,9	6,7	30,3	0,4	0,3
davon Gemeinden mit										
unter 500	100	0,2	13,8	4,0	23,6	62,6	6,9	50,9	0,4	0,4
500 - 2 000	100	0,6	23,8	3,9	24,7	51,5	6,5	37,7	0,4	0,4
2 000 - 5 000	100	1,8	38,7	3,8	20,0	41,8	6,7	27,0	0,4	0,3
5 000 - 10 000	100	4,3	42,2	3,9	19,5	36,3	6,2	21,4	0,5	0,4
10 000 - 20 000	100	8,9	41,4	2,9	16,0	37,3	6,1	19,5	0,2	0,2
20 000 und mehr	100	18,9	36,0	3,0	12,6	39,1	7,0	19,4	0,3	0,3

*) Ohne Wohnheime, ohne Wohngebäude nur mit 1 oder 2 Ferien-/Freizeitwohneinheit(en)

1) Mehrfachnennungen möglich

Gebäude- und Wohnungszählung 1995

9. Wohngebäude^{*)} und darin befindliche Wohnungen^{)} am 30. September 1995 nach Gebietskategorien, Gemeindegrößenklassen und Erhaltungszustand des Gebäudes**

Gebietskategorie von ... bis unter ... Einwohner	Wohn- gebäude insgesamt	und zwar		Wohnungen insgesamt	und zwar in Wohngebäuden	
		ohne Schäden	mit schweren Schäden an mindestens einem Bauteil		ohne Schäden	mit schweren Schäden an mindestens einem Bauteil
absolut						
Engerer Verflechtungsraum	156 056	50 853	6 581	336 331	109 784	17 307
davon Gemeinden mit						
unter 500	8 864	2 259	390	12 448	2 857	598
500 - 2 000	25 550	8 001	1 082	37 521	10 275	1 946
2 000 - 5 000	31 727	10 613	1 407	49 127	15 646	3 219
5 000 - 10 000	28 979	9 601	976	44 173	14 889	1 497
10 000 - 20 000	26 440	8 372	1 083	62 185	19 996	2 760
20 000 und mehr	34 496	12 007	1 643	130 877	46 121	7 287
Äußerer Entwicklungsraum	316 537	86 111	17 245	737 862	188 245	45 769
davon Gemeinden mit						
unter 500	76 940	17 115	4 807	101 661	22 008	6 534
500 - 2 000	75 379	19 890	3 686	110 671	28 184	5 542
2 000 - 5 000	34 162	9 476	1 484	62 310	16 084	2 838
5 000 - 10 000	25 386	8 399	1 190	57 429	21 624	3 171
10 000 - 20 000	26 623	9 057	1 136	74 763	25 453	3 192
20 000 und mehr	78 047	22 174	4 942	331 028	74 892	24 492
Zusammen	472 593	136 964	23 826	1 074 193	298 029	63 076
davon Gemeinden mit						
unter 500	85 804	19 374	5 197	114 109	24 865	7 132
500 - 2 000	100 929	27 891	4 768	148 192	38 459	7 488
2 000 - 5 000	65 889	20 089	2 891	111 437	31 730	6 057
5 000 - 10 000	54 365	18 000	2 166	101 602	36 513	4 668
10 000 - 20 000	53 063	17 429	2 219	136 948	45 449	5 952
20 000 und mehr	112 543	34 181	6 585	461 905	121 013	31 779
Prozent						
Engerer Verflechtungsraum	100	32,6	4,2	100	32,6	5,1
davon Gemeinden mit						
unter 500	100	25,5	4,4	100	23,0	4,8
500 - 2 000	100	31,3	4,2	100	27,4	5,2
2 000 - 5 000	100	33,5	4,4	100	31,8	6,6
5 000 - 10 000	100	33,1	3,4	100	33,7	3,4
10 000 - 20 000	100	31,7	4,1	100	32,2	4,4
20 000 und mehr	100	34,8	4,8	100	35,2	5,6
Äußerer Entwicklungsraum	100	27,2	5,4	100	25,5	6,2
davon Gemeinden mit						
unter 500	100	22,2	6,2	100	21,6	6,4
500 - 2 000	100	26,4	4,9	100	25,5	5,0
2 000 - 5 000	100	27,7	4,3	100	25,8	4,6
5 000 - 10 000	100	33,1	4,7	100	37,7	5,5
10 000 - 20 000	100	34,0	4,3	100	34,0	4,3
20 000 und mehr	100	28,4	6,3	100	22,6	7,4
Zusammen	100	29,0	5,0	100	27,7	5,9
davon Gemeinden mit						
unter 500	100	22,6	6,1	100	21,8	6,3
500 - 2 000	100	27,6	4,7	100	26,0	5,1
2 000 - 5 000	100	30,5	4,4	100	28,5	5,4
5 000 - 10 000	100	33,1	4,0	100	35,9	4,6
10 000 - 20 000	100	32,8	4,2	100	33,2	4,3
20 000 und mehr	100	30,4	5,9	100	26,2	6,9

*) Ohne Wohnheime, ohne Wohngebäude nur mit 1 oder 2 Ferien-/Freizeitwohneinheit(en)

**) Ohne Ferien-/Freizeitwohnung(en)

Gebäude- und Wohnungszählung 1995

10. Wohngebäude^{*)} am 30. September 1995 nach Gebietskategorien, Gemeindegrößenklassen, Gebäudegröße und Ansprüchen auf Rückübertragung des Gebäudes

Gebietskategorie von ... bis unter ... Einwohner	Insgesamt	darunter Wohngebäude mit ... Wohnungen							
		1 oder 2	darunter mit	3 bis 6	darunter mit	7 bis 12	darunter mit	13 und mehr	darunter mit
			noch nicht entschied. Ansprüchen auf Rück- übertragung		noch nicht entschied. Ansprüchen auf Rück- übertragung		noch nicht entschied. Ansprüchen auf Rück- übertragung		noch nicht entschied. Ansprüchen auf Rück- übertragung
absolut									
Engerer Verflechtungsraum	156 056	130 493	10 048	13 447	2 918	10 732	1 065	1 179	114
davon Gemeinden mit									
unter 500	8 864	8 189	400	598	114	50	9	2	-
500 - 2 000	25 550	23 527	1 327	1 659	269	298	26	27	-
2 000 - 5 000	31 727	28 674	2 249	2 316	553	664	75	42	1
5 000 - 10 000	28 979	26 538	2 394	1 588	392	743	96	69	2
10 000 - 20 000	26 440	21 237	2 153	2 602	499	2 405	139	163	20
20 000 und mehr	34 496	22 328	1 525	4 684	1 091	6 572	720	876	91
Äußerer Entwicklungsraum	316 537	257 121	7 560	29 551	4 167	26 815	1 683	2 237	124
davon Gemeinden mit									
unter 500	76 940	72 935	2 238	3 319	381	360	22	27	1
500 - 2 000	75 379	69 472	2 112	4 634	502	1 029	45	34	-
2 000 - 5 000	34 162	29 011	950	3 865	673	1 187	182	23	1
5 000 - 10 000	25 386	20 341	542	2 639	298	2 265	22	93	2
10 000 - 20 000	26 623	19 275	495	3 645	580	3 422	132	220	4
20 000 und mehr	78 047	46 087	1 223	11 449	1 733	18 552	1 280	1 840	116
Zusammen	472 593	387 614	17 608	42 998	7 085	37 547	2 748	3 416	238
davon Gemeinden mit									
unter 500	85 804	81 124	2 638	3 917	495	410	31	29	1
500 - 2 000	100 929	92 999	3 439	6 293	771	1 327	71	61	-
2 000 - 5 000	65 889	57 685	3 199	6 181	1 226	1 851	257	65	2
5 000 - 10 000	54 365	46 879	2 936	4 227	690	3 008	118	162	4
10 000 - 20 000	53 063	40 512	2 648	6 247	1 079	5 827	271	383	24
20 000 und mehr	112 543	68 415	2 748	16 133	2 824	25 124	2 000	2 716	207
Prozent									
Engerer Verflechtungsraum	100	83,6	6,4	8,6	1,9	6,9	0,7	0,8	0,1
davon Gemeinden mit									
unter 500	100	92,4	4,5	6,7	1,3	0,6	0,1	0,0	-
500 - 2 000	100	92,1	5,2	6,5	1,1	1,2	0,1	0,1	-
2 000 - 5 000	100	90,4	7,1	7,3	1,7	2,1	0,2	0,1	0,0
5 000 - 10 000	100	91,6	8,3	5,5	1,4	2,6	0,3	0,2	0,0
10 000 - 20 000	100	80,3	8,1	9,8	1,9	9,1	0,5	0,6	0,1
20 000 und mehr	100	64,7	4,4	13,6	3,2	19,1	2,1	2,5	0,3
Äußerer Entwicklungsraum	100	81,2	2,4	9,3	1,3	8,5	0,5	0,7	0,0
davon Gemeinden mit									
unter 500	100	94,8	2,9	4,3	0,5	0,5	0,0	0,0	0,0
500 - 2 000	100	92,2	2,8	6,1	0,7	1,4	0,1	0,0	-
2 000 - 5 000	100	84,9	2,8	11,3	2,0	3,5	0,5	0,1	0,0
5 000 - 10 000	100	80,1	2,1	10,4	1,2	8,9	0,1	0,4	0,0
10 000 - 20 000	100	72,4	1,9	13,7	2,2	12,9	0,5	0,8	0,0
20 000 und mehr	100	59,1	1,6	14,7	2,2	23,8	1,6	2,4	0,1
Zusammen	100	82,0	3,7	9,1	1,5	7,9	0,6	0,7	0,1
davon Gemeinden mit									
unter 500	100	94,5	3,1	4,6	0,6	0,5	0,0	0,0	0,0
500 - 2 000	100	92,1	3,4	6,2	0,8	1,3	0,1	0,1	-
2 000 - 5 000	100	87,5	4,9	9,4	1,9	2,8	0,4	0,1	0,0
5 000 - 10 000	100	86,2	5,4	7,8	1,3	5,5	0,2	0,3	0,0
10 000 - 20 000	100	76,3	5,0	11,8	2,0	11,0	0,5	0,7	0,0
20 000 und mehr	100	60,8	2,4	14,3	2,5	22,3	1,8	2,4	0,2

*) Ohne Wohnheime, ohne Wohngebäude nur mit 1 oder 2 Ferien-/Freizeitwohneinheit(en)

Gebäude- und Wohnungszählung 1995

11. Wohnungen*) in Wohngebäuden**) am 30. September 1995 nach Gebietskategorien, Gemeindegrößenklassen, Baujahr des Gebäudes und Wohnungsnutzung

Gebietskategorie von ... bis unter ... Einwohner	Insgesamt	davon in von ... bis ... errichteten Wohngebäuden							
		bis 1900	1901 - 1918	1919 - 1948	1949 - 1968	1969 - 1981	1982 - 1987	1988 - 1990	1991 und später
Wohnungen insgesamt									
Engerer Verflechtungsraum	336 331	32 709	27 585	104 472	44 214	60 613	29 632	13 067	24 039
davon Gemeinden mit									
unter 500	12 448	3 608	1 693	2 803	1 735	983	487	220	919
500 - 2 000	37 521	6 999	3 963	11 525	4 255	4 251	2 079	930	3 519
2 000 - 5 000	49 127	4 825	4 708	20 063	5 747	4 261	2 925	1 054	5 544
5 000 - 10 000	44 173	1 724	3 715	22 154	3 862	3 294	2 617	2 035	4 772
10 000 - 20 000	62 185	4 202	4 539	19 800	7 932	13 421	5 703	2 513	4 075
20 000 und mehr	130 877	11 351	8 967	28 127	20 683	34 403	15 821	6 315	5 210
Äußerer Entwicklungsraum	737 862	120 794	63 381	147 206	151 268	142 561	63 114	27 947	21 591
davon Gemeinden mit									
unter 500	101 661	33 794	10 833	22 339	18 514	6 043	4 468	2 003	3 667
500 - 2 000	110 671	27 914	11 920	26 593	17 872	11 480	6 613	3 013	5 266
2 000 - 5 000	62 310	13 319	6 927	15 175	10 007	8 016	4 331	2 359	2 176
5 000 - 10 000	57 429	8 312	4 044	11 507	12 731	10 814	4 074	3 770	2 177
10 000 - 20 000	74 763	10 014	6 055	13 546	18 314	13 929	6 343	4 102	2 460
20 000 und mehr	331 028	27 441	23 602	58 046	73 830	92 279	37 285	12 700	5 845
Zusammen	1 074 193	153 503	90 966	251 678	195 482	203 174	92 746	41 014	45 630
davon Gemeinden mit									
unter 500	114 109	37 402	12 526	25 142	20 249	7 026	4 955	2 223	4 586
500 - 2 000	148 192	34 913	15 883	38 118	22 127	15 731	8 692	3 943	8 785
2 000 - 5 000	111 437	18 144	11 635	35 238	15 754	12 277	7 256	3 413	7 720
5 000 - 10 000	101 602	10 036	7 759	33 661	16 593	14 108	6 691	5 805	6 949
10 000 - 20 000	136 948	14 216	10 594	33 346	26 246	27 350	12 046	6 615	6 535
20 000 und mehr	461 905	38 792	32 569	86 173	94 513	126 682	53 106	19 015	11 055
Bewohnte Mietwohnungen									
Engerer Verflechtungsraum	209 232	17 410	18 252	46 306	33 846	48 396	22 537	9 893	12 592
davon Gemeinden mit									
unter 500	4 874	1 413	796	994	801	433	150	57	230
500 - 2 000	15 292	2 728	1 917	4 024	2 290	2 199	855	277	1 002
2 000 - 5 000	21 151	2 230	2 816	7 722	3 229	1 287	935	267	2 665
5 000 - 10 000	20 258	826	2 513	8 092	2 204	1 230	1 260	1 436	2 697
10 000 - 20 000	41 747	2 410	3 245	9 565	6 495	11 215	4 528	1 964	2 325
20 000 und mehr	105 910	7 803	6 965	15 909	18 827	32 032	14 809	5 892	3 673
Äußerer Entwicklungsraum	460 879	49 207	33 292	65 875	116 591	117 691	49 128	21 472	7 623
davon Gemeinden mit									
unter 500	31 783	9 941	3 397	6 371	7 178	2 149	1 565	606	576
500 - 2 000	42 029	9 319	4 715	7 974	8 849	5 595	2 791	1 245	1 541
2 000 - 5 000	31 804	5 883	3 696	5 884	6 976	4 709	2 297	1 599	760
5 000 - 10 000	35 622	3 510	2 064	4 485	10 387	8 257	2 823	3 216	880
10 000 - 20 000	53 171	5 070	3 846	6 968	15 990	11 398	5 115	3 556	1 228
20 000 und mehr	266 470	15 484	15 574	34 193	67 211	85 583	34 537	11 250	2 638
Zusammen	670 111	66 617	51 544	112 181	150 437	166 087	71 665	31 365	20 215
davon Gemeinden mit									
unter 500	36 657	11 354	4 193	7 365	7 979	2 582	1 715	663	806
500 - 2 000	57 321	12 047	6 632	11 998	11 139	7 794	3 646	1 522	2 543
2 000 - 5 000	52 955	8 113	6 512	13 606	10 205	5 996	3 232	1 866	3 425
5 000 - 10 000	55 880	4 336	4 577	12 577	12 591	9 487	4 083	4 652	3 577
10 000 - 20 000	94 918	7 480	7 091	16 533	22 485	22 613	9 643	5 520	3 553
20 000 und mehr	372 380	23 287	22 539	50 102	86 038	117 615	49 346	17 142	6 311

*) Ohne Ferien-/Freizeitwohnung(en)

**) Ohne Wohnheime

Gebäude- und Wohnungszählung 1995

Noch: 11. Wohnungen^{*)} in Wohngebäuden^{)} am 30. September 1995 nach Gebietskategorien, Gemeindegrößenklassen, Baujahr des Gebäudes und Wohnungsnutzung**

Gebietskategorie von ... bis unter ... Einwohner	Insgesamt	davon in von ... bis ... errichteten Wohngebäuden							
		bis 1900	1901 - 1918	1919 - 1948	1949 - 1968	1969 - 1981	1982 - 1987	1988 - 1990	1991 und später
Bewohnte Eigentümerwohnungen									
Engerer Verflechtungsraum	111 375	11 610	7 124	53 399	9 187	10 300	6 555	2 966	10 234
davon Gemeinden mit									
unter 500	7 004	2 004	819	1 645	886	490	334	161	665
500 - 2 000	20 331	3 856	1 822	7 030	1 824	1 846	1 193	597	2 163
2 000 - 5 000	24 760	2 272	1 637	11 281	1 973	2 476	1 709	734	2 678
5 000 - 10 000	22 642	779	944	13 402	1 582	2 050	1 346	596	1 943
10 000 - 20 000	17 478	1 221	846	9 309	1 299	1 776	1 061	476	1 490
20 000 und mehr	19 160	1 478	1 056	10 732	1 623	1 662	912	402	1 295
Äußerer Entwicklungsraum	232 834	57 170	22 612	71 369	29 356	20 392	12 562	5 905	13 468
davon Gemeinden mit									
unter 500	63 354	20 976	6 678	14 789	10 548	3 339	2 649	1 364	3 011
500 - 2 000	62 833	16 281	6 412	17 039	8 496	5 663	3 699	1 703	3 540
2 000 - 5 000	26 975	6 277	2 616	8 480	2 644	3 084	1 769	744	1 361
5 000 - 10 000	19 065	3 922	1 658	6 307	2 055	2 140	1 214	533	1 236
10 000 - 20 000	18 137	3 716	1 680	5 764	1 873	2 218	1 144	527	1 215
20 000 und mehr	42 470	5 998	3 568	18 990	3 740	3 948	2 087	1 034	3 105
Zusammen	344 209	68 780	29 736	124 768	38 543	30 692	19 117	8 871	23 702
davon Gemeinden mit									
unter 500	70 358	22 980	7 497	16 434	11 434	3 829	2 983	1 525	3 676
500 - 2 000	83 164	20 137	8 234	24 069	10 320	7 509	4 892	2 300	5 703
2 000 - 5 000	51 735	8 549	4 253	19 761	4 617	5 560	3 478	1 478	4 039
5 000 - 10 000	41 707	4 701	2 602	19 709	3 637	4 190	2 560	1 129	3 179
10 000 - 20 000	35 615	4 937	2 526	15 073	3 172	3 994	2 205	1 003	2 705
20 000 und mehr	61 630	7 476	4 624	29 722	5 363	5 610	2 999	1 436	4 400
Leerstehende Wohnungen									
Engerer Verflechtungsraum	15 724	3 689	2 209	4 767	1 181	1 917	540	208	1 213
davon Gemeinden mit									
unter 500	570	191	78	164	48	60	3	2	24
500 - 2 000	1 898	415	224	471	141	206	31	56	354
2 000 - 5 000	3 216	323	255	1 060	545	498	281	53	201
5 000 - 10 000	1 273	119	258	660	76	14	11	3	132
10 000 - 20 000	2 960	571	448	926	138	430	114	73	260
20 000 und mehr	5 807	2 070	946	1 486	233	709	100	21	242
Äußerer Entwicklungsraum	44 149	14 417	7 477	9 962	5 321	4 478	1 424	570	500
davon Gemeinden mit									
unter 500	6 524	2 877	758	1 179	788	555	254	33	80
500 - 2 000	5 809	2 314	793	1 580	527	222	123	65	185
2 000 - 5 000	3 531	1 159	615	811	387	223	265	16	55
5 000 - 10 000	2 742	880	322	715	289	417	37	21	61
10 000 - 20 000	3 455	1 228	529	814	451	313	84	19	17
20 000 und mehr	22 088	5 959	4 460	4 863	2 879	2 748	661	416	102
Zusammen	59 873	18 106	9 686	14 729	6 502	6 395	1 964	778	1 713
davon Gemeinden mit									
unter 500	7 094	3 068	836	1 343	836	615	257	35	104
500 - 2 000	7 707	2 729	1 017	2 051	668	428	154	121	539
2 000 - 5 000	6 747	1 482	870	1 871	932	721	546	69	256
5 000 - 10 000	4 015	999	580	1 375	365	431	48	24	193
10 000 - 20 000	6 415	1 799	977	1 740	589	743	198	92	277
20 000 und mehr	27 895	8 029	5 406	6 349	3 112	3 457	761	437	344

*) Ohne Ferien-/Freizeitwohnung(en)

**) Ohne Wohnheime

Gebäude- und Wohnungszählung 1995

12. Wohnungen^{*)} in Wohngebäuden^{**)} errichtet in traditioneller Bauweise am 30. September 1995 nach Gebietskategorien, Gemeindegrößenklassen, Baujahr des Gebäudes und Wohnungsnutzung

Gebietskategorie von ... bis unter ... Einwohner	Insgesamt	davon in von ... bis ... errichteten Wohngebäuden							
		bis 1900	1901 - 1918	1919 - 1948	1949 - 1968	1969 - 1981	1982 - 1987	1988 - 1990	1991 und später
	absolut	Prozent							
Wohnungen insgesamt									
Engerer Verflechtungsraum	235 429	13,9	11,7	44,4	12,6	5,6	2,9	1,5	7,4
davon Gemeinden mit									
unter 500	11 487	31,4	14,7	24,4	13,9	5,6	3,2	1,8	5,0
500 - 2 000	33 109	21,1	12,0	34,8	10,7	7,8	4,1	1,9	7,6
2 000 - 5 000	43 175	11,2	10,9	46,5	9,4	6,9	3,6	1,9	9,7
5 000 - 10 000	39 023	4,4	9,5	56,8	9,0	5,6	3,2	1,8	9,7
10 000 - 20 000	40 392	10,4	11,2	49,0	12,2	6,1	2,9	1,4	6,7
20 000 und mehr	68 243	16,6	13,1	41,2	17,6	3,5	1,8	0,7	5,4
Äußerer Entwicklungsraum	499 311	24,2	12,7	29,5	18,7	6,8	3,3	1,6	3,2
davon Gemeinden mit									
unter 500	96 156	35,1	11,3	23,2	17,2	5,1	3,5	1,8	2,9
500 - 2 000	100 109	27,9	11,9	26,6	15,4	7,9	4,4	2,1	3,9
2 000 - 5 000	53 809	24,8	12,9	28,2	15,4	9,5	4,0	1,9	3,4
5 000 - 10 000	39 583	21,0	10,2	29,1	20,4	9,2	3,7	2,0	4,5
10 000 - 20 000	47 480	21,1	12,8	28,5	17,9	9,6	4,3	2,4	3,4
20 000 und mehr	162 174	16,9	14,6	35,8	22,6	4,9	1,8	0,9	2,4
Zusammen	734 740	20,9	12,4	34,3	16,7	6,4	3,2	1,6	4,5
davon Gemeinden mit									
unter 500	107 643	34,7	11,6	23,4	16,8	5,2	3,5	1,8	3,1
500 - 2 000	133 218	26,2	11,9	28,6	14,2	7,9	4,3	2,0	4,8
2 000 - 5 000	96 984	18,7	12,0	36,3	12,7	8,3	3,8	1,9	6,2
5 000 - 10 000	78 606	12,8	9,9	42,8	14,7	7,4	3,4	1,9	7,1
10 000 - 20 000	87 872	16,2	12,1	37,9	15,3	8,0	3,7	1,9	4,9
20 000 und mehr	230 417	16,8	14,1	37,4	21,1	4,5	1,8	0,9	3,3
Bewohnte Mietwohnungen									
Engerer Verflechtungsraum	117 496	14,8	15,5	39,4	17,0	3,3	1,1	0,6	8,2
davon Gemeinden mit									
unter 500	4 342	32,5	18,3	22,9	15,3	4,8	1,2	1,2	3,7
500 - 2 000	12 444	21,9	15,4	32,3	13,3	7,8	2,1	0,6	6,5
2 000 - 5 000	17 861	12,5	15,8	43,2	11,3	3,5	0,7	0,8	12,3
5 000 - 10 000	16 304	5,1	15,4	49,6	11,5	1,8	0,8	0,9	14,9
10 000 - 20 000	21 554	11,2	15,1	44,4	16,4	4,2	1,3	0,7	6,8
20 000 und mehr	44 991	17,3	15,5	35,4	22,8	2,1	0,9	0,3	5,8
Äußerer Entwicklungsraum	236 368	20,8	14,1	27,9	25,6	6,3	2,2	1,1	2,0
davon Gemeinden mit									
unter 500	28 455	34,9	11,9	22,4	18,9	5,8	3,4	1,4	1,3
500 - 2 000	33 656	27,7	14,0	23,7	19,2	7,8	3,3	1,4	2,9
2 000 - 5 000	24 717	23,8	15,0	23,8	21,6	9,4	2,5	1,2	2,6
5 000 - 10 000	18 837	18,6	11,0	23,8	30,6	8,8	2,0	1,4	3,8
10 000 - 20 000	26 855	18,9	14,3	25,9	24,0	8,6	3,7	2,5	2,2
20 000 und mehr	103 848	14,9	15,0	32,9	30,0	4,3	1,0	0,5	1,3
Zusammen	353 864	18,8	14,6	31,7	22,8	5,3	1,8	0,9	4,1
davon Gemeinden mit									
unter 500	32 797	34,6	12,8	22,5	18,4	5,6	3,1	1,4	1,7
500 - 2 000	46 100	26,1	14,4	26,0	17,6	7,8	3,0	1,2	3,9
2 000 - 5 000	42 578	19,1	15,3	32,0	17,3	6,9	1,8	1,1	6,7
5 000 - 10 000	35 141	12,3	13,0	35,8	21,8	5,6	1,4	1,1	9,0
10 000 - 20 000	48 409	15,5	14,6	34,2	20,6	6,6	2,6	1,7	4,2
20 000 und mehr	148 839	15,6	15,1	33,7	27,8	3,6	1,0	0,4	2,7

*) Ohne Ferien-/Freizeitwohnung(en)

**) Ohne Wohnheime

Gebäude- und Wohnungszählung 1995

Noch: 12. Wohnungen^{*)} in Wohngebäuden^{)} errichtet in traditioneller Bauweise am 30. September 1995
nach Gebietskategorien, Gemeindegrößenklassen, Baujahr des Gebäudes und
Wohnungsnutzung**

Gebietskategorie von ... bis unter ... Einwohner	Insgesamt	davon in von ... bis ... errichteten Wohngebäuden							
		bis 1900	1901 - 1918	1919 - 1948	1949 - 1968	1969 - 1981	1982 - 1987	1988 - 1990	1991 und später
	absolut	Prozent							
Bewohnte Eigentümerwohnungen									
Engerer Verflechtungsraum	105 089	11,0	6,8	50,8	8,6	8,5	5,3	2,6	6,4
davon Gemeinden mit									
unter 500	6 623	30,3	12,4	24,8	13,3	6,4	4,7	2,3	5,9
500 - 2 000	19 060	20,2	9,6	36,9	9,4	8,4	5,5	2,9	7,1
2 000 - 5 000	23 202	9,8	7,1	48,6	8,4	9,2	6,1	2,9	7,9
5 000 - 10 000	21 489	3,6	4,4	62,4	7,3	8,7	5,2	2,6	5,8
10 000 - 20 000	16 494	7,4	5,1	56,4	7,8	9,3	5,2	2,5	6,2
20 000 und mehr	18 221	8,1	5,8	58,9	8,8	7,6	4,3	2,0	4,5
Äußerer Entwicklungsraum	225 495	25,4	10,0	31,6	12,9	8,0	4,9	2,4	4,7
davon Gemeinden mit									
unter 500	61 886	33,9	10,8	23,9	17,0	4,9	3,8	2,0	3,7
500 - 2 000	60 822	26,8	10,5	28,0	13,9	8,3	5,4	2,6	4,5
2 000 - 5 000	25 889	24,2	10,1	32,8	9,8	10,3	5,8	2,7	4,4
5 000 - 10 000	18 451	21,3	9,0	34,2	11,0	10,6	5,8	2,8	5,3
10 000 - 20 000	17 626	21,1	9,5	32,7	10,5	11,7	6,0	2,6	5,9
20 000 und mehr	40 821	14,7	8,7	46,5	9,1	8,1	4,5	2,3	6,0
Zusammen	330 584	20,8	9,0	37,7	11,5	8,2	5,0	2,5	5,3
davon Gemeinden mit									
unter 500	58 509	33,5	10,9	24,0	16,6	5,0	3,9	2,1	3,9
500 - 2 000	79 882	25,2	10,3	30,1	12,8	8,3	5,4	2,7	5,1
2 000 - 5 000	49 091	17,4	8,7	40,3	9,1	9,8	5,9	2,8	6,0
5 000 - 10 000	39 940	11,8	6,5	49,3	9,0	9,6	5,5	2,7	5,6
10 000 - 20 000	34 120	14,5	7,4	44,2	9,2	10,5	5,6	2,6	6,0
20 000 und mehr	59 042	12,7	7,8	50,3	9,0	7,9	4,5	2,2	5,6
Leerstehende Wohnungen									
Engerer Verflechtungsraum	12 844	28,7	17,2	37,1	4,5	3,1	0,7	0,2	0,6
davon Gemeinden mit									
unter 500	522	36,6	14,9	31,4	9,2	3,1	0,4	0,4	0,8
500 - 2 000	1 605	25,9	14,0	29,3	5,7	1,9	1,7	0,3	1,4
2 000 - 5 000	2 112	15,3	12,1	50,2	3,3	10,2	0,4	0,4	1,3
5 000 - 10 000	1 230	9,7	21,0	53,7	5,9	1,0	0,4	0,2	0,5
10 000 - 20 000	2 344	24,4	19,1	39,5	4,5	1,6	1,6	0,2	0,3
20 000 und mehr	5 031	41,1	18,8	29,5	3,9	1,7	0,2	0,1	0,1
Äußerer Entwicklungsraum	37 448	38,5	20,0	26,6	9,9	2,8	0,7	0,4	0,2
davon Gemeinden mit									
unter 500	5 815	49,5	13,0	20,3	10,5	4,1	1,2	0,5	0,2
500 - 2 000	5 631	41,1	14,1	28,1	9,3	3,2	1,0	0,4	0,3
2 000 - 5 000	3 203	36,2	19,2	25,3	11,8	3,6	1,9	0,2	0,2
5 000 - 10 000	2 295	38,3	14,0	31,2	11,7	1,5	0,3	0,4	0,1
10 000 - 20 000	2 999	40,9	17,6	27,1	7,0	6,2	0,4	0,2	0,0
20 000 und mehr	17 505	34,0	25,5	27,8	9,9	1,6	0,4	0,4	0,1
Zusammen	50 292	36,0	19,3	29,3	8,5	2,8	0,7	0,3	0,3
davon Gemeinden mit									
unter 500	6 337	48,4	13,2	21,2	10,4	4,0	1,1	0,5	0,3
500 - 2 000	7 236	37,7	14,1	28,3	8,5	2,9	1,2	0,3	0,6
2 000 - 5 000	5 315	27,9	16,4	35,2	8,4	6,2	1,3	0,3	0,6
5 000 - 10 000	3 525	28,3	16,5	39,0	9,7	1,3	0,4	0,4	0,3
10 000 - 20 000	5 343	33,7	18,3	32,6	5,9	4,2	0,9	0,2	0,1
20 000 und mehr	22 536	35,6	24,0	28,2	8,5	1,6	0,3	0,4	0,1

*) Ohne Ferien-/Freizeitwohnung(en)

**) Ohne Wohnheime

Gebäude- und Wohnungszählung 1995

13. Wohnungen^{*)} in Wohngebäuden^{)} errichtet in Montagebauweise am 30. September 1995
nach Gebietskategorien, Gemeindegrößenklassen, Baujahr des Gebäudes und
Wohnungsnutzung**

Gebietskategorie von ... bis unter ... Einwohner	Insgesamt	davon in von ... bis ... errichteten Wohngebäuden				
		1949 - 1968	1969 - 1981	1982 - 1987	1988 - 1990	1991 und später
		Prozent				
Wohnungen insgesamt						
Engerer Verflechtungsraum	100 902	14,4	46,9	22,6	9,5	6,5
davon Gemeinden mit						
unter 500	961	15,0	34,9	12,7	1,5	36,0
500 - 2 000	4 412	16,4	37,5	16,7	6,5	22,9
2 000 - 5 000	5 952	28,7	21,7	23,1	3,9	22,6
5 000 - 10 000	5 150	6,8	21,6	26,5	25,9	19,3
10 000 - 20 000	21 793	13,8	50,2	20,9	8,9	6,2
20 000 und mehr	62 634	13,8	51,1	23,3	9,3	2,5
Äußerer Entwicklungsraum	238 551	24,3	45,5	19,5	8,3	2,4
davon Gemeinden mit						
unter 500	5 505	36,7	20,8	20,0	5,7	16,7
500 - 2 000	10 562	23,3	34,2	20,6	8,9	13,0
2 000 - 5 000	8 501	20,5	34,3	25,3	15,9	4,0
5 000 - 10 000	17 846	26,1	40,1	14,7	16,8	2,3
10 000 - 20 000	27 283	36,0	34,4	15,7	10,9	3,1
20 000 und mehr	168 854	22,0	49,9	20,3	6,6	1,1
Zusammen	339 453	21,3	45,9	20,4	8,7	3,7
davon Gemeinden mit						
unter 500	6 466	33,5	22,9	18,9	5,1	19,6
500 - 2 000	14 974	21,3	35,2	19,4	8,2	15,9
2 000 - 5 000	14 453	23,9	29,1	24,4	11,0	11,7
5 000 - 10 000	22 996	21,8	36,0	17,3	18,8	6,1
10 000 - 20 000	49 076	26,1	41,4	18,0	10,0	4,5
20 000 und mehr	231 488	19,8	50,2	21,1	7,3	1,5
Bewohnte Mietwohnungen						
Engerer Verflechtungsraum	91 736	15,1	48,5	23,2	10,0	3,2
davon Gemeinden mit						
unter 500	532	25,9	42,5	18,0	0,8	12,8
500 - 2 000	2 848	22,3	43,3	20,8	7,0	6,6
2 000 - 5 000	3 290	36,7	20,3	24,7	3,7	14,5
5 000 - 10 000	3 954	8,2	23,7	28,6	32,7	6,8
10 000 - 20 000	20 193	14,7	51,0	21,1	9,0	4,2
20 000 und mehr	60 919	14,1	51,1	23,6	9,4	1,7
Äußerer Entwicklungsraum	224 511	25,0	45,7	19,6	8,4	1,3
davon Gemeinden mit						
unter 500	3 328	54,3	15,4	18,1	6,4	5,9
500 - 2 000	8 373	28,7	35,3	19,9	9,3	6,8
2 000 - 5 000	7 087	23,0	33,6	23,6	18,3	1,6
5 000 - 10 000	16 785	27,5	39,3	14,6	17,6	0,9
10 000 - 20 000	26 316	36,3	34,6	15,7	11,0	2,5
20 000 und mehr	162 622	22,1	49,9	20,6	6,6	0,8
Zusammen	316 247	22,1	46,5	20,6	8,9	1,8
davon Gemeinden mit						
unter 500	3 860	50,4	19,1	18,1	5,6	6,8
500 - 2 000	11 221	27,1	37,3	20,1	8,7	6,7
2 000 - 5 000	10 377	27,3	29,4	23,9	13,7	5,7
5 000 - 10 000	20 739	23,8	36,3	17,3	20,5	2,1
10 000 - 20 000	46 509	26,9	41,7	18,0	10,1	3,2
20 000 und mehr	223 541	19,9	50,2	21,4	7,4	1,0

*) Ohne Ferien-/Freizeitwohnung(en)

**) Ohne Wohnheime

Gebäude- und Wohnungszählung 1995

Noch: 13. Wohnungen^{*)} in Wohngebäuden^{)} errichtet in Montagebauweise am 30. September 1995
nach Gebietskategorien, Gemeindegrößenklassen, Baujahr des Gebäudes und
Wohnungsnutzung**

Gebietskategorie von ... bis unter ... Einwohner	Insgesamt	davon in von ... bis ... errichteten Wohngebäuden				
		1949 - 1968	1969 - 1981	1982 - 1987	1988 - 1990	1991 und später
	absolut	Prozent				
Bewohnte Eigentümerwohnungen						
Engerer Verflechtungsraum	6 286	1,8	21,5	16,2	4,1	56,5
davon Gemeinden mit						
unter 500	381	1,6	17,1	6,6	2,6	72,2
500 - 2 000	1 271	3,1	19,4	10,9	2,9	63,7
2 000 - 5 000	1 558	1,7	21,6	18,5	4,2	54,0
5 000 - 10 000	1 153	1,6	15,3	19,8	3,4	59,9
10 000 - 20 000	984	0,5	25,0	21,4	6,3	46,7
20 000 und mehr	939	1,8	29,9	13,3	4,5	50,5
Äußerer Entwicklungsraum	7 339	3,6	31,9	20,3	6,1	38,1
davon Gemeinden mit						
unter 500	1 468	2,3	21,5	21,5	6,7	48,1
500 - 2 000	2 011	2,5	30,4	22,0	5,8	39,3
2 000 - 5 000	1 086	9,4	39,5	25,7	4,2	21,2
5 000 - 10 000	614	2,8	31,1	22,3	3,3	40,6
10 000 - 20 000	511	3,7	31,3	16,0	13,1	35,8
20 000 und mehr	1 649	2,4	38,6	14,2	6,2	38,7
Zusammen	13 625	2,7	27,1	18,4	5,2	46,6
davon Gemeinden mit						
unter 500	1 849	2,2	20,6	18,4	5,8	53,1
500 - 2 000	3 282	2,7	26,1	17,7	4,7	48,7
2 000 - 5 000	2 644	4,8	29,0	21,4	4,2	40,5
5 000 - 10 000	1 767	2,0	20,8	20,7	3,3	53,2
10 000 - 20 000	1 495	1,6	27,2	19,6	8,6	43,0
20 000 und mehr	2 588	2,2	35,4	13,9	5,6	43,0
Leerstehende Wohnungen						
Engerer Verflechtungsraum	2 880	20,8	52,8	15,7	6,1	0,4
davon Gemeinden mit						
unter 500	48	-	91,7	2,1	-	4,2
500 - 2 000	293	17,1	59,7	1,4	17,4	0,3
2 000 - 5 000	1 104	43,0	25,6	24,7	4,0	0,5
5 000 - 10 000	43	7,0	4,7	14,0	-	2,3
10 000 - 20 000	616	5,4	63,6	12,3	11,0	-
20 000 und mehr	776	4,9	80,5	11,7	1,8	0,3
Äußerer Entwicklungsraum	6 701	24,0	51,4	17,2	6,4	0,3
davon Gemeinden mit						
unter 500	709	25,4	45,0	26,1	0,8	0,1
500 - 2 000	178	2,2	24,2	37,1	25,3	1,1
2 000 - 5 000	328	2,4	32,6	61,9	3,0	-
5 000 - 10 000	447	4,7	85,5	6,5	2,5	0,2
10 000 - 20 000	456	52,6	27,6	16,0	3,1	0,2
20 000 und mehr	4 583	25,1	53,9	13,1	7,5	0,4
Zusammen	9 581	23,0	51,9	16,8	6,3	0,3
davon Gemeinden mit						
unter 500	757	23,8	48,0	24,6	0,8	0,4
500 - 2 000	471	11,5	46,3	14,9	20,4	0,6
2 000 - 5 000	1 432	33,7	27,2	33,2	3,8	0,3
5 000 - 10 000	490	4,9	78,4	7,1	2,2	0,4
10 000 - 20 000	1 072	25,5	48,3	13,9	7,6	0,1
20 000 und mehr	5 359	22,2	57,8	12,9	6,7	0,4

^{*)} Ohne Ferien-/Freizeitwohnung(en)

^{**)} Ohne Wohnheime

Gebäude- und Wohnungszählung 1995

14. Wohnungen^{*)} in Wohngebäuden^{)} am 30. September 1995 nach Gebietskategorien, Gemeindegroßenklassen, Eigentümern/Erbbauberechtigten bzw. Verfügungs-/Nutzungsberechtigten und Wohnungsnutzung**

Gebietskategorie von ... bis unter ... Einwohner	Insgesamt	davon ist Eigentümer/Erbbauberechtigter bzw. Verfügungs-/Nutzungsberechtigter								
		Natürliche Person	darunter		Juristische Person des Privatrechts	darunter		Juristische Person des öffentlichen Rechts	darunter	
			Einzelperson oder Ehepaar	sonstiges Wohnungsunter- nehmen (einschl. kommunales WU)		Gemeinde				
absolut	%	absolut	%	absolut	%					
Wohnungen insgesamt										
Engerer Verflechtungsraum	336 331	164 194	144 657	88,1	139 237	89 732	64,4	32 900	14 979	45,5
davon Gemeinden mit										
unter 500	12 448	9 031	8 318	92,1	1 694	573	33,8	1 723	1 077	62,5
500 - 2 000	37 521	28 316	25 139	88,8	4 342	2 405	55,4	4 863	2 842	58,4
2 000 - 5 000	49 127	34 528	30 937	89,6	8 079	5 550	68,7	6 520	3 955	60,7
5 000 - 10 000	44 173	31 691	27 764	87,6	6 534	4 940	75,6	5 948	4 273	71,8
10 000 - 20 000	62 185	26 712	23 450	87,8	32 207	22 287	69,2	3 266	1 635	50,1
20 000 und mehr	130 877	33 916	29 049	85,6	86 381	53 977	62,5	10 580	1 197	11,3
Äußerer Entwicklungsraum	737 862	330 659	301 066	91,1	358 461	210 066	58,6	48 742	32 491	66,7
davon Gemeinden mit										
unter 500	101 661	79 825	74 597	93,5	12 601	4 601	36,5	9 235	7 201	78,0
500 - 2 000	110 671	81 825	76 019	92,9	15 741	7 013	44,6	13 105	10 720	81,8
2 000 - 5 000	62 310	38 132	34 930	91,6	16 533	9 249	55,9	7 645	4 717	61,7
5 000 - 10 000	57 429	26 769	24 269	90,7	28 864	19 936	69,1	1 796	448	24,9
10 000 - 20 000	74 763	29 151	25 621	87,9	42 883	27 045	63,1	2 729	1 401	51,3
20 000 und mehr	331 028	74 957	65 630	87,6	241 839	142 222	58,8	14 232	8 004	56,2
Zusammen	1 074 193	494 853	445 723	90,1	497 698	299 798	60,2	81 642	47 470	58,1
davon Gemeinden mit										
unter 500	114 109	88 856	82 915	93,3	14 295	5 174	36,2	10 958	8 278	75,5
500 - 2 000	148 192	110 141	101 158	91,8	20 083	9 418	46,9	17 968	13 562	75,5
2 000 - 5 000	111 437	72 660	65 867	90,7	24 612	14 799	60,1	14 165	8 672	61,2
5 000 - 10 000	101 602	58 460	52 033	89,0	35 398	24 876	70,3	7 744	4 721	61,0
10 000 - 20 000	136 948	55 863	49 071	87,8	75 090	49 332	65,7	5 995	3 036	50,6
20 000 und mehr	461 905	108 873	94 679	87,0	328 220	196 199	59,8	24 812	9 201	37,1
Bewohnte Mietwohnungen										
Engerer Verflechtungsraum	209 232	45 709	34 546	75,6	133 618	86 508	64,7	29 905	14 281	47,8
davon Gemeinden mit										
unter 500	4 874	1 758	1 495	85,0	1 497	554	37,0	1 619	1 041	64,3
500 - 2 000	15 292	6 867	5 212	75,9	4 042	2 326	57,5	4 383	2 711	61,9
2 000 - 5 000	21 151	8 619	6 661	77,3	7 398	5 315	71,8	5 134	3 763	73,3
5 000 - 10 000	20 258	8 168	5 579	68,3	6 304	4 751	75,4	5 786	4 154	71,8
10 000 - 20 000	41 747	7 904	6 082	76,9	30 976	21 502	69,4	2 867	1 487	51,9
20 000 und mehr	105 910	12 393	9 517	76,8	83 401	52 060	62,4	10 116	1 125	11,1
Äußerer Entwicklungsraum	460 879	78 329	64 749	82,7	338 026	198 040	58,6	44 524	30 416	68,3
davon Gemeinden mit										
unter 500	31 783	12 768	11 162	87,4	10 948	4 343	39,7	8 067	6 626	82,1
500 - 2 000	42 029	15 549	13 265	85,3	13 974	6 719	48,1	12 506	10 352	82,8
2 000 - 5 000	31 804	9 397	7 975	84,9	15 331	8 901	58,1	7 076	4 461	63,0
5 000 - 10 000	35 622	6 486	5 323	82,1	27 431	19 259	70,2	1 705	408	23,9
10 000 - 20 000	53 171	9 404	7 309	77,7	41 414	26 115	63,1	2 353	1 233	52,4
20 000 und mehr	266 470	24 725	19 715	79,7	228 928	132 703	58,0	12 817	7 336	57,2
Zusammen	670 111	124 038	99 295	80,1	471 644	284 548	60,3	74 429	44 697	60,1
davon Gemeinden mit										
unter 500	36 657	14 526	12 657	87,1	12 445	4 897	39,3	9 686	7 667	79,2
500 - 2 000	57 321	22 416	18 477	82,4	18 016	9 045	50,2	16 889	13 063	77,3
2 000 - 5 000	52 955	18 016	14 636	81,2	22 729	14 216	62,5	12 210	8 224	67,4
5 000 - 10 000	55 880	14 654	10 902	74,4	33 735	24 010	71,2	7 491	4 562	60,9
10 000 - 20 000	94 918	17 308	13 391	77,4	72 390	47 617	65,8	5 220	2 720	52,1
20 000 und mehr	372 380	37 118	29 232	78,8	312 329	184 763	59,2	22 933	8 461	36,9

*) Ohne Ferien-/Freizeitwohnung(en)

**) Ohne Wohnheime

Gebäude- und Wohnungszählung 1995

Noch: 14. Wohnungen^{*)} in Wohngebäuden^{**)} am 30. September 1995 nach Gebietskategorien, Gemeindegrößenklassen, Eigentümern/Erbbauberechtigten bzw. Verfügungs-/Nutzungsberechtigten und Wohnungsnutzung

Gebietskategorie von ... bis unter ... Einwohner	Insgesamt	davon ist Eigentümer/Erbbauberechtigter bzw. Verfügungs-/Nutzungsberechtigter								
		Natürliche Person	darunter		Juristische Person des Privatrechts	darunter		Juristische Person des öffentlichen Rechts	darunter	
			Einzelperson oder Ehepaar			sonstiges Wohnungsunternehmen (einschl. kommunales WU)			Gemeinde	
		absolut		%	absolut		%	absolut		%

Bewohnte Eigentümerwohnungen

Engerer Verflechtungsraum	111 375	111 375	105 016	94,3	-	-	-	-	-	-
davon Gemeinden mit										
unter 500	7 004	7 004	6 610	94,4	-	-	-	-	-	-
500 - 2 000	20 331	20 331	19 177	94,3	-	-	-	-	-	-
2 000 - 5 000	24 760	24 760	23 379	94,4	-	-	-	-	-	-
5 000 - 10 000	22 642	22 642	21 490	94,9	-	-	-	-	-	-
10 000 - 20 000	17 478	17 478	16 489	94,3	-	-	-	-	-	-
20 000 und mehr	19 160	19 160	17 871	93,3	-	-	-	-	-	-
Äußerer Entwicklungsraum	232 834	232 834	220 966	94,9	-	-	-	-	-	-
davon Gemeinden mit										
unter 500	63 354	63 354	60 404	95,3	-	-	-	-	-	-
500 - 2 000	62 833	62 833	59 912	95,4	-	-	-	-	-	-
2 000 - 5 000	26 975	26 975	25 549	94,7	-	-	-	-	-	-
5 000 - 10 000	19 065	19 065	17 971	94,3	-	-	-	-	-	-
10 000 - 20 000	18 137	18 137	17 171	94,7	-	-	-	-	-	-
20 000 und mehr	42 470	42 470	39 959	94,1	-	-	-	-	-	-
Zusammen	344 209	344 209	325 982	94,7	-	-	-	-	-	-
davon Gemeinden mit										
unter 500	70 358	70 358	67 014	95,2	-	-	-	-	-	-
500 - 2 000	83 184	83 184	79 089	95,1	-	-	-	-	-	-
2 000 - 5 000	51 735	51 735	48 928	94,6	-	-	-	-	-	-
5 000 - 10 000	41 707	41 707	39 461	94,6	-	-	-	-	-	-
10 000 - 20 000	35 615	35 615	33 660	94,5	-	-	-	-	-	-
20 000 und mehr	61 630	61 630	57 830	93,8	-	-	-	-	-	-

Leerstehende Wohnungen

Engerer Verflechtungsraum	15 724	7 110	5 095	71,7	5 619	3 224	57,4	2 995	698	23,3
davon Gemeinden mit										
unter 500	570	269	213	79,2	197	19	9,6	104	36	34,6
500 - 2 000	1 898	1 118	750	67,1	300	79	26,3	480	131	27,3
2 000 - 5 000	3 216	1 149	897	78,1	681	235	34,5	1 386	192	13,9
5 000 - 10 000	1 273	881	695	78,9	230	189	82,2	162	119	73,5
10 000 - 20 000	2 960	1 330	879	66,1	1 231	785	63,8	399	148	37,1
20 000 und mehr	5 807	2 363	1 661	70,3	2 980	1 917	64,3	464	72	15,5
Äußerer Entwicklungsraum	44 149	19 496	15 351	78,7	20 435	12 026	58,9	4 218	2 075	49,2
davon Gemeinden mit										
unter 500	6 524	3 703	3 031	81,9	1 653	258	15,6	1 168	575	49,2
500 - 2 000	5 809	3 443	2 842	82,5	1 767	294	16,6	599	368	61,4
2 000 - 5 000	3 531	1 760	1 406	79,9	1 202	348	29,0	569	256	45,0
5 000 - 10 000	2 742	1 218	975	80,0	1 433	677	47,2	91	40	44,0
10 000 - 20 000	3 455	1 610	1 141	70,9	1 469	930	63,3	376	168	44,7
20 000 und mehr	22 088	7 762	5 956	76,7	12 911	9 519	73,7	1 415	668	47,2
Zusammen	59 873	26 606	20 446	76,8	26 054	15 250	58,5	7 213	2 773	38,4
davon Gemeinden mit										
unter 500	7 094	3 972	3 244	81,7	1 850	277	15,0	1 272	611	48,0
500 - 2 000	7 707	4 561	3 592	78,8	2 067	373	18,0	1 079	499	46,2
2 000 - 5 000	6 747	2 909	2 303	79,2	1 883	583	31,0	1 955	448	22,9
5 000 - 10 000	4 015	2 099	1 670	79,6	1 663	866	52,1	253	159	62,8
10 000 - 20 000	6 415	2 940	2 020	68,7	2 700	1 715	63,5	775	316	40,8
20 000 und mehr	27 895	10 125	7 617	75,2	15 891	11 436	72,0	1 879	740	39,4

*) Ohne Ferien-/Freizeitwohnung(en)

**) Ohne Wohnheime

Gebäude- und Wohnungszählung 1995

15. Wohnungen^{*)} in Wohngebäuden^{)} ohne Schäden am 30. September 1995 nach Gebietskategorien, Gemeindegrößenklassen, Eigentümern/Erbbauberechtigten bzw. Verfügungs-/Nutzungsberechtigten und Wohnungsnutzung**

Gebietskategorie von ... bis unter ... Einwohner	Insgesamt	davon ist Eigentümer/Erbbauberechtigter bzw. Verfügungs-/Nutzungsberechtigter								
		Natürliche Person	darunter		Juristische Person des Privatrechts	darunter		Juristische Person des öffentlichen Rechts	darunter	
			Einzelperson oder Ehepaar			sonstiges Wohnungsunter- nehmen (einschl. kommunales WU)			Gemeinde	
		absolut	%		absolut	%		absolut	%	
Wohnungen insgesamt										
Engerer Verflechtungsraum	109 784	56 734	50 196	88,5	48 257	29 517	61,2	4 793	1 530	31,9
davon Gemeinden mit										
unter 500	2 857	2 577	2 478	96,2	142	129	90,8	138	73	52,9
500 - 2 000	10 275	9 419	8 432	89,5	527	404	76,7	329	265	80,5
2 000 - 5 000	15 646	12 190	11 200	91,9	2 989	2 434	81,4	467	380	81,4
5 000 - 10 000	14 889	11 819	9 731	82,3	1 766	968	54,8	1 304	754	57,8
10 000 - 20 000	19 996	9 079	8 036	88,5	10 658	6 300	59,1	259	20	7,7
20 000 und mehr	46 121	11 650	10 319	88,6	32 175	19 282	59,9	2 296	38	1,7
Äußerer Entwicklungsraum	188 245	93 486	86 868	92,9	80 776	37 399	46,3	13 983	11 005	78,7
davon Gemeinden mit										
unter 500	22 008	19 049	18 364	96,4	1 280	914	71,4	1 679	1 526	90,9
500 - 2 000	28 184	22 602	21 488	95,1	3 172	2 046	64,5	2 410	2 028	84,1
2 000 - 5 000	16 084	10 842	10 148	93,6	3 641	2 678	73,6	1 601	1 002	62,6
5 000 - 10 000	21 624	8 445	7 824	92,6	12 785	7 337	57,4	394	157	39,8
10 000 - 20 000	25 453	9 600	8 472	88,3	15 520	8 169	52,6	333	119	35,7
20 000 und mehr	74 892	22 948	20 572	89,6	44 378	16 255	36,6	7 566	6 173	81,6
Zusammen	298 029	150 220	137 064	91,2	129 033	66 916	51,9	18 776	12 535	66,8
davon Gemeinden mit										
unter 500	24 865	21 626	20 842	96,4	1 422	1 043	73,3	1 817	1 599	88,0
500 - 2 000	38 459	32 021	29 920	93,4	3 699	2 450	66,2	2 739	2 293	83,7
2 000 - 5 000	31 730	23 032	21 348	92,7	6 630	5 112	77,1	2 068	1 382	66,8
5 000 - 10 000	36 513	20 264	17 555	86,6	14 551	8 305	57,1	1 698	911	53,7
10 000 - 20 000	45 449	18 679	16 508	88,4	26 178	14 469	55,3	592	139	23,5
20 000 und mehr	121 013	34 598	30 891	89,3	76 553	35 537	46,4	9 862	6 211	63,0
Bewohnte Mietwohnungen										
Engerer Verflechtungsraum	66 973	14 575	10 239	70,3	47 689	29 136	61,1	4 709	1 527	32,4
davon Gemeinden mit										
unter 500	727	448	412	92,0	142	129	90,8	137	73	53,3
500 - 2 000	2 668	1 888	1 400	74,2	452	380	84,1	328	264	80,5
2 000 - 5 000	6 005	2 608	2 009	77,0	2 932	2 404	82,0	465	379	81,5
5 000 - 10 000	6 473	3 437	1 685	49,0	1 733	937	54,1	1 303	753	57,8
10 000 - 20 000	13 000	2 305	1 713	74,3	10 445	6 118	58,6	250	20	8,0
20 000 und mehr	38 100	3 889	3 020	77,7	31 985	19 168	59,9	2 226	38	1,7
Äußerer Entwicklungsraum	113 117	20 049	16 310	81,4	79 478	36 596	46,0	13 590	10 675	78,6
davon Gemeinden mit										
unter 500	5 456	2 544	2 329	91,5	1 256	904	72,0	1 656	1 510	91,2
500 - 2 000	9 172	3 692	3 118	84,5	3 113	2 030	65,2	2 367	2 005	84,7
2 000 - 5 000	7 408	2 312	1 974	85,4	3 610	2 657	73,6	1 486	899	60,5
5 000 - 10 000	14 770	1 716	1 374	80,1	12 661	7 237	57,2	393	156	39,7
10 000 - 20 000	18 605	2 884	2 057	71,3	15 392	8 101	52,6	329	115	35,0
20 000 und mehr	57 706	6 901	5 458	79,1	43 446	15 667	36,1	7 359	5 990	81,4
Zusammen	180 090	34 624	26 549	76,7	127 167	65 732	51,7	18 299	12 202	66,7
davon Gemeinden mit										
unter 500	6 183	2 992	2 741	91,6	1 398	1 033	73,9	1 793	1 583	88,3
500 - 2 000	11 840	5 580	4 518	81,0	3 565	2 410	67,6	2 695	2 269	84,2
2 000 - 5 000	13 413	4 920	3 983	81,0	6 542	5 061	77,4	1 951	1 278	65,5
5 000 - 10 000	21 243	5 153	3 059	59,4	14 394	8 174	56,8	1 696	909	53,6
10 000 - 20 000	31 805	5 189	3 770	72,7	25 837	14 219	55,0	579	135	23,3
20 000 und mehr	95 806	10 790	8 478	78,6	75 431	34 835	46,2	9 585	6 028	62,9

*) Ohne Ferien-/Freizeitwohnung(en)

**) Ohne Wohnheime

Gebäude- und Wohnungszählung 1995

Noch: 15. Wohnungen^{*)} in Wohngebäuden^{**)} ohne Schäden am 30. September 1995 nach Gebietskategorien, Gemeindegrößenklassen, Eigentümern/Erbbauberechtigten bzw. Verfügungs-/Nutzungsberechtigten und Wohnungsnutzung

Gebietskategorie von ... bis unter ... Einwohner	Insgesamt	davon ist Eigentümer/Erbbauberechtigter bzw. Verfügungs-/Nutzungsberechtigter					
		Natürliche Person	darunter	Juristische Person des Privatrechts	darunter	Juristische Person des öffentlichen Rechts	darunter
			Einzelperson oder Ehepaar		sonstiges Wohnungsunternehmen (einschl. kommunales WU)		Gemeinde
		absolut	%	absolut	%	absolut	%

Bewohnte Eigentümerwohnungen

Engerer Verflechtungsraum	40 652	40 652	39 070	96,1	-	-	-	-	-	-
davon Gemeinden mit										
unter 500	2 100	2 100	2 041	97,2	-	-	-	-	-	-
500 - 2 000	7 215	7 215	6 915	95,8	-	-	-	-	-	-
2 000 - 5 000	9 375	9 375	9 022	96,2	-	-	-	-	-	-
5 000 - 10 000	8 208	8 208	7 910	96,4	-	-	-	-	-	-
10 000 - 20 000	6 446	6 446	6 201	96,2	-	-	-	-	-	-
20 000 und mehr	7 308	7 308	6 981	95,5	-	-	-	-	-	-
Äußerer Entwicklungsraum	71 801	71 801	69 258	96,5	-	-	-	-	-	-
davon Gemeinden mit										
unter 500	16 215	16 215	15 764	97,2	-	-	-	-	-	-
500 - 2 000	18 591	18 591	18 089	97,3	-	-	-	-	-	-
2 000 - 5 000	8 378	8 378	8 068	96,3	-	-	-	-	-	-
5 000 - 10 000	6 617	6 617	6 358	96,1	-	-	-	-	-	-
10 000 - 20 000	6 588	6 588	6 319	95,9	-	-	-	-	-	-
20 000 und mehr	15 412	15 412	14 660	95,1	-	-	-	-	-	-
Zusammen	112 453	112 453	108 328	96,3	-	-	-	-	-	-
davon Gemeinden mit										
unter 500	18 315	18 315	17 805	97,2	-	-	-	-	-	-
500 - 2 000	25 806	25 806	25 004	96,9	-	-	-	-	-	-
2 000 - 5 000	17 753	17 753	17 090	96,3	-	-	-	-	-	-
5 000 - 10 000	14 825	14 825	14 268	96,2	-	-	-	-	-	-
10 000 - 20 000	13 034	13 034	12 520	96,1	-	-	-	-	-	-
20 000 und mehr	22 720	22 720	21 641	95,3	-	-	-	-	-	-

Leerstehende Wohnungen

Engerer Verflechtungsraum	2 159	1 507	887	58,9	568	381	67,1	84	3	3,6
davon Gemeinden mit										
unter 500	30	29	25	86,2	-	-	-	1	-	-
500 - 2 000	392	316	117	37,0	75	24	32,0	1	1	100,0
2 000 - 5 000	266	207	169	81,6	57	30	52,6	2	1	50,0
5 000 - 10 000	208	174	136	78,2	33	31	93,9	1	1	100,0
10 000 - 20 000	550	328	122	37,2	213	182	85,4	9	-	-
20 000 und mehr	713	453	318	70,2	190	114	60,0	70	-	-
Äußerer Entwicklungsraum	3 327	1 636	1 300	79,5	1 298	803	61,9	393	330	84,0
davon Gemeinden mit										
unter 500	337	290	271	93,4	24	10	41,7	23	16	69,6
500 - 2 000	421	319	281	88,1	59	16	27,1	43	23	53,5
2 000 - 5 000	298	152	106	69,7	31	21	67,7	115	103	89,6
5 000 - 10 000	237	112	92	82,1	124	100	80,6	1	1	100,0
10 000 - 20 000	260	128	96	75,0	128	68	53,1	4	4	100,0
20 000 und mehr	1 774	635	454	71,5	932	588	63,1	207	183	88,4
Zusammen	5 486	3 143	2 187	69,6	1 866	1 184	63,5	477	333	69,8
davon Gemeinden mit										
unter 500	367	319	296	92,8	24	10	41,7	24	16	66,7
500 - 2 000	813	635	398	62,7	134	40	29,9	44	24	54,5
2 000 - 5 000	564	359	275	76,6	88	51	58,0	117	104	88,9
5 000 - 10 000	445	286	228	79,7	157	131	83,4	2	2	100,0
10 000 - 20 000	810	456	218	47,8	341	250	73,3	13	4	30,8
20 000 und mehr	2 487	1 088	772	71,0	1 122	702	62,6	277	183	66,1

*) Ohne Ferien-/Freizeitwohnung(en)

**) Ohne Wohnheime

Gebäude- und Wohnungszählung 1995

16. Wohnungen^{*)} in Wohngebäuden^{)} mit schweren Schäden an mindestens einem Bauteil am 30. September 1995 nach Gebietskategorien, Gemeindegrößenklassen, Eigentümern/ Erbbauberechtigten bzw. Verfügungs-/Nutzungsberechtigten und Wohnungsnutzung**

Gebietskategorie von ... bis unter ... Einwohner	Insgesamt	davon ist Eigentümer/Erbbauberechtigter bzw. Verfügungs-/Nutzungsberechtigter								
		Natürliche Person	darunter		Juristische Person des Privatrechts	darunter		Juristische Person des öffentlichen Rechts	darunter	
			Einzelperson oder Ehepaar			sonstiges Wohnungsunter- nehmen (einschl. kommunales WU)			Gemeinde	
			absolut	%		absolut	%		absolut	%
Wohnungen insgesamt										
Engerer Verflechtungsraum	17 307	6 613	5 305	80,2	7 822	6 041	77,2	2 872	1 487	51,8
davon Gemeinden mit										
unter 500	598	380	323	85,0	77	28	36,4	141	114	80,9
500 - 2 000	1 946	1 139	965	84,7	292	195	66,8	515	391	75,9
2 000 - 5 000	3 219	1 331	1 071	80,5	751	496	66,0	1 137	364	32,0
5 000 - 10 000	1 497	918	786	85,6	241	212	88,0	338	222	65,7
10 000 - 20 000	2 760	1 163	954	82,0	1 228	856	69,7	369	300	81,3
20 000 und mehr	7 287	1 682	1 206	71,7	5 233	4 254	81,3	372	96	25,8
Äußerer Entwicklungsraum	45 769	15 894	13 228	83,2	26 385	18 635	70,6	3 490	2 091	59,9
davon Gemeinden mit										
unter 500	6 534	4 320	3 769	87,2	1 303	439	33,7	911	634	69,6
500 - 2 000	5 542	3 455	2 968	85,9	1 388	478	34,4	699	462	66,1
2 000 - 5 000	2 838	1 595	1 309	82,1	854	573	67,1	389	178	45,8
5 000 - 10 000	3 171	1 087	858	78,9	1 974	1 680	85,1	110	47	42,7
10 000 - 20 000	3 192	1 267	1 021	80,6	1 606	1 182	73,6	319	280	87,8
20 000 und mehr	24 492	4 170	3 303	79,2	19 260	14 283	74,2	1 062	490	46,1
Zusammen	63 076	22 507	18 533	82,3	34 207	24 676	72,1	6 362	3 578	56,2
davon Gemeinden mit										
unter 500	7 132	4 700	4 092	87,1	1 380	467	33,8	1 052	748	71,1
500 - 2 000	7 488	4 594	3 933	85,6	1 680	673	40,1	1 214	853	70,3
2 000 - 5 000	6 057	2 926	2 380	81,3	1 605	1 069	66,6	1 526	542	35,5
5 000 - 10 000	4 668	2 005	1 644	82,0	2 215	1 892	85,4	448	269	60,0
10 000 - 20 000	5 952	2 430	1 975	81,3	2 834	2 038	71,9	688	580	84,3
20 000 und mehr	31 779	5 852	4 509	77,1	24 493	18 537	75,7	1 434	586	40,9
Bewohnte Mietwohnungen										
Engerer Verflechtungsraum	10 510	2 683	2 086	77,7	6 162	4 937	80,1	1 665	1 175	70,6
davon Gemeinden mit										
unter 500	293	130	113	86,9	53	21	39,6	110	97	88,2
500 - 2 000	1 136	468	388	82,9	254	175	68,9	414	304	73,4
2 000 - 5 000	1 480	553	436	78,8	535	400	74,8	392	294	75,0
5 000 - 10 000	813	322	258	80,1	197	178	90,4	294	187	63,6
10 000 - 20 000	1 570	538	425	79,0	760	630	82,9	272	230	84,6
20 000 und mehr	5 218	672	466	69,3	4 363	3 533	81,0	183	63	34,4
Äußerer Entwicklungsraum	27 869	4 338	3 256	75,1	21 425	15 379	71,8	2 106	1 434	68,1
davon Gemeinden mit										
unter 500	2 398	913	754	82,6	949	368	38,8	536	414	77,2
500 - 2 000	2 283	884	710	80,3	890	421	47,3	509	371	72,9
2 000 - 5 000	1 307	454	330	72,7	627	438	69,9	226	141	62,4
5 000 - 10 000	2 208	369	251	68,0	1 758	1 571	89,4	81	31	38,3
10 000 - 20 000	2 036	488	351	71,9	1 303	975	74,8	245	223	91,0
20 000 und mehr	17 637	1 230	860	69,9	15 898	11 606	73,0	509	254	49,9
Zusammen	38 379	7 021	5 342	76,1	27 587	20 316	73,6	3 771	2 609	69,2
davon Gemeinden mit										
unter 500	2 691	1 043	867	83,1	1 002	389	38,8	646	511	79,1
500 - 2 000	3 419	1 352	1 098	81,2	1 144	596	52,1	923	675	73,1
2 000 - 5 000	2 787	1 007	766	76,1	1 162	838	72,1	618	435	70,4
5 000 - 10 000	3 021	691	509	73,7	1 955	1 749	89,5	375	218	58,1
10 000 - 20 000	3 606	1 026	776	75,6	2 063	1 605	77,8	517	453	87,6
20 000 und mehr	22 855	1 902	1 326	69,7	20 261	15 139	74,7	692	317	45,8

*) Ohne Ferien-/Freizeitwohnung(en)

**) Ohne Wohnheime

Gebäude- und Wohnungszählung 1995

Noch: 16. Wohnungen^{*)} in Wohngebäuden^{**)} mit schweren Schäden an mindestens einem Bauteil am 30. September 1995 nach Gebietskategorien, Gemeindegrößenklassen, Eigentümern/ Erbbauberechtigten bzw. Verfügungs-/Nutzungsberechtigten und Wohnungsnutzung

Gebietskategorie von ... bis unter ... Einwohner	Insgesamt	davon ist Eigentümer/Erbbauberechtigter bzw. Verfügungs-/Nutzungsberechtigter					
		Natürliche Person	darunter	Juristische Person des Privatrechts	darunter	Juristische Person des öffentlichen Rechts	darunter
			Einzelperson oder Ehepaar		sonstiges Wohnungsunternehmen (einschl. kommunales WU)		Gemeinde
		absolut	%	absolut	%	absolut	%

Bewohnte Eigentümerwohnungen

Engerer Verflechtungsraum	2 249	2 249	2 003	89,1	-	-	-	-	-	-
davon Gemeinden mit										
unter 500	195	195	165	84,6	-	-	-	-	-	-
500 - 2 000	446	446	403	90,4	-	-	-	-	-	-
2 000 - 5 000	493	493	429	87,0	-	-	-	-	-	-
5 000 - 10 000	426	426	390	91,5	-	-	-	-	-	-
10 000 - 20 000	351	351	319	90,9	-	-	-	-	-	-
20 000 und mehr	338	338	297	87,9	-	-	-	-	-	-
Äußerer Entwicklungsraum	6 183	6 183	5 677	91,8	-	-	-	-	-	-
davon Gemeinden mit										
unter 500	2 296	2 296	2 119	92,3	-	-	-	-	-	-
500 - 2 000	1 682	1 682	1 553	92,3	-	-	-	-	-	-
2 000 - 5 000	630	630	587	93,0	-	-	-	-	-	-
5 000 - 10 000	392	392	356	90,8	-	-	-	-	-	-
10 000 - 20 000	366	366	345	94,3	-	-	-	-	-	-
20 000 und mehr	817	817	737	90,2	-	-	-	-	-	-
Zusammen	8 432	8 432	7 680	91,1	-	-	-	-	-	-
davon Gemeinden mit										
unter 500	2 491	2 491	2 284	91,7	-	-	-	-	-	-
500 - 2 000	2 128	2 128	1 956	91,9	-	-	-	-	-	-
2 000 - 5 000	1 123	1 123	996	88,7	-	-	-	-	-	-
5 000 - 10 000	818	818	746	91,2	-	-	-	-	-	-
10 000 - 20 000	717	717	664	92,6	-	-	-	-	-	-
20 000 und mehr	1 155	1 155	1 034	89,5	-	-	-	-	-	-

Leerstehende Wohnungen

Engerer Verflechtungsraum	4 548	1 681	1 216	72,3	1 660	1 104	66,5	1 207	312	25,8
davon Gemeinden mit										
unter 500	110	55	45	81,8	24	7	29,2	31	17	54,8
500 - 2 000	364	225	174	77,3	38	20	52,6	101	87	86,1
2 000 - 5 000	1 246	285	206	72,3	216	96	44,4	745	70	9,4
5 000 - 10 000	258	170	138	81,2	44	34	77,3	44	35	79,5
10 000 - 20 000	839	274	210	76,6	468	226	48,3	97	70	72,2
20 000 und mehr	1 731	672	443	65,9	870	721	82,9	189	33	17,5
Äußerer Entwicklungsraum	11 717	5 373	4 295	79,9	4 960	3 256	65,6	1 384	657	47,5
davon Gemeinden mit										
unter 500	1 840	1 111	896	80,6	354	71	20,1	375	220	58,7
500 - 2 000	1 577	889	705	79,3	498	57	11,4	190	91	47,9
2 000 - 5 000	901	511	412	80,6	227	135	59,5	163	37	22,7
5 000 - 10 000	571	326	251	77,0	216	109	50,5	29	16	55,2
10 000 - 20 000	790	413	325	78,7	303	207	68,3	74	57	77,0
20 000 und mehr	6 038	2 123	1 706	80,4	3 362	2 677	79,6	553	236	42,7
Zusammen	16 265	7 054	5 511	78,1	6 620	4 360	65,9	2 591	969	37,4
davon Gemeinden mit										
unter 500	1 950	1 166	941	80,7	378	78	20,6	406	237	58,4
500 - 2 000	1 941	1 114	879	78,9	536	77	14,4	291	178	61,2
2 000 - 5 000	2 147	796	618	77,6	443	231	52,1	908	107	11,8
5 000 - 10 000	829	496	389	78,4	260	143	55,0	73	51	69,9
10 000 - 20 000	1 629	687	535	77,9	771	433	56,2	171	127	74,3
20 000 und mehr	7 769	2 795	2 149	76,9	4 232	3 398	80,3	742	269	36,3

*) Ohne Ferien-/Freizeitwohnung(en)

**) Ohne Wohnheime

Gebäude- und Wohnungszählung 1995

17. Wohnungen^{*)} in Wohngebäuden^{**)} ohne Schäden und mit schweren Schäden an mindestens einem Bauteil am 30. September 1995 nach Gebietskategorien, Gemeindegrößenklassen, Baujahresgruppen und Wohnungsnutzung

Gebietskategorie von ... bis unter ... Einwohner	Wohnungen in Wohn- gebäuden ohne Schäden	davon errichtet von ... bis ...					Wohnungen in Wohngebäuden mit schweren Schäden an mindestens einem Bauteil	davon errichtet von ... bis ...				
		bis 1900	1901 - 1948	1949 - 1981	1982 - 1990	1991 und später		bis 1900	1901 - 1948	1949 - 1981	1982 - 1990	1991 und später
		absolut	Prozent					absolut	Prozent			
Wohnungen insgesamt												
Engerer Verflechtungsraum	109 784	3,7	24,5	35,8	16,9	19,2	17 307	28,1	51,0	19,4	1,3	0,2
davon Gemeinden mit												
unter 500	2 857	15,3	22,3	23,8	10,3	28,3	598	47,3	40,5	10,9	1,0	0,3
500 - 2 000	10 275	8,9	27,5	22,0	11,3	30,3	1 946	34,4	51,1	12,6	1,6	0,2
2 000 - 5 000	15 646	4,1	30,2	20,3	13,5	31,8	3 219	18,8	55,9	23,1	2,1	0,2
5 000 - 10 000	14 889	1,5	37,7	17,1	14,6	29,1	1 497	10,6	77,9	10,1	0,9	0,5
10 000 - 20 000	19 996	2,5	24,2	38,6	17,7	17,0	2 760	20,1	58,7	19,2	1,9	0,1
20 000 und mehr	46 121	2,8	17,9	49,6	20,1	9,6	7 287	35,5	41,3	22,3	0,8	0,1
Äußerer Entwicklungsraum	188 245	8,2	21,5	43,8	17,1	9,3	45 769	31,4	36,8	28,3	3,3	0,1
davon Gemeinden mit												
unter 500	22 008	19,0	25,1	29,1	13,0	13,8	6 534	50,4	30,2	17,3	1,9	0,2
500 - 2 000	28 184	13,3	25,0	32,1	14,7	14,8	5 542	44,9	34,8	17,5	2,5	0,3
2 000 - 5 000	16 084	11,8	25,3	31,2	20,0	11,7	2 838	40,6	40,9	15,4	2,5	0,6
5 000 - 10 000	21 624	5,8	15,8	51,2	18,7	8,5	3 171	28,6	26,1	38,0	7,3	-
10 000 - 20 000	25 453	5,6	18,4	52,7	15,3	8,0	3 192	36,4	35,9	20,4	7,2	0,1
20 000 und mehr	74 892	4,0	21,0	50,2	18,7	6,2	24 492	22,0	40,0	35,0	3,0	0,0
Zusammen	298 029	6,6	22,6	40,9	17,0	13,0	63 076	30,5	40,7	25,9	2,8	0,1
davon Gemeinden mit												
unter 500	24 865	18,6	24,8	28,5	12,7	15,5	7 132	50,2	31,1	16,8	1,8	0,2
500 - 2 000	38 459	12,2	25,7	29,4	13,8	19,0	7 488	42,2	39,1	16,2	2,3	0,2
2 000 - 5 000	31 730	8,0	27,7	25,9	16,8	21,6	6 057	29,0	48,9	19,4	2,3	0,4
5 000 - 10 000	36 513	4,0	24,7	37,3	17,0	16,9	4 668	22,9	42,7	29,0	5,2	0,2
10 000 - 20 000	45 449	4,3	21,0	46,5	16,4	11,9	5 952	28,8	46,5	19,8	4,7	0,1
20 000 und mehr	121 013	3,6	19,8	50,0	19,2	7,5	31 779	25,1	40,3	32,0	2,5	0,1
Bewohnte Mietwohnungen												
Engerer Verflechtungsraum	66 973	2,7	15,1	46,6	19,3	16,3	10 510	24,8	52,6	21,4	1,2	0,1
davon Gemeinden mit												
unter 500	727	15,3	18,0	32,5	6,2	28,1	293	49,8	38,6	10,9	0,7	-
500 - 2 000	2 668	8,6	24,3	29,8	4,7	32,5	1 136	31,2	49,8	17,1	1,8	0,1
2 000 - 5 000	6 005	4,0	21,0	22,5	11,4	41,1	1 480	23,6	65,5	9,9	1,0	-
5 000 - 10 000	6 473	1,5	26,9	17,0	16,1	38,4	813	10,1	78,7	10,5	0,4	0,4
10 000 - 20 000	13 000	1,9	15,6	48,5	19,8	14,1	1 570	14,8	65,6	17,0	2,5	0,1
20 000 und mehr	38 100	2,4	11,4	56,2	22,2	8,0	5 218	27,6	42,4	29,2	0,9	0,0
Äußerer Entwicklungsraum	113 117	4,7	14,9	56,6	18,8	4,9	27 869	22,5	34,5	38,5	4,4	0,1
davon Gemeinden mit												
unter 500	5 456	16,1	22,6	41,4	12,1	7,9	2 398	47,5	31,9	18,1	2,5	0,1
500 - 2 000	9 172	10,1	19,3	47,0	12,3	11,3	2 283	41,9	35,2	21,0	1,9	-
2 000 - 5 000	7 408	10,5	19,4	38,2	22,7	9,2	1 307	34,2	45,6	18,5	0,5	1,2
5 000 - 10 000	14 770	3,1	9,3	62,7	20,3	4,6	2 208	19,9	19,3	50,9	9,9	-
10 000 - 20 000	18 605	3,5	13,2	62,7	15,6	5,0	2 036	26,6	33,8	28,7	10,9	-
20 000 und mehr	57 706	2,9	14,9	58,5	20,6	3,1	17 637	15,6	35,9	44,5	3,9	0,0
Zusammen	180 090	4,0	15,0	52,9	19,0	9,1	38 379	23,1	39,5	33,8	3,5	0,1
davon Gemeinden mit												
unter 500	6 183	16,0	22,0	40,4	11,4	10,3	2 691	47,7	32,6	17,3	2,3	0,1
500 - 2 000	11 840	9,8	20,4	43,2	10,6	16,1	3 419	38,3	40,1	19,7	1,9	0,0
2 000 - 5 000	13 413	7,6	20,1	31,2	17,7	23,4	2 787	28,6	56,2	13,9	0,8	0,6
5 000 - 10 000	21 243	2,6	14,7	48,8	19,0	14,9	3 021	17,3	35,3	40,0	7,3	0,1
10 000 - 20 000	31 605	2,8	14,2	56,9	17,3	8,8	3 606	21,5	47,6	23,6	7,2	0,0
20 000 und mehr	95 806	2,7	13,5	57,6	21,2	5,0	22 855	18,4	37,4	41,0	3,2	0,0

*) Ohne Ferien-/Freizeitwohnung(en)

**) Ohne Wohnheime

Gebäude- und Wohnungszählung 1995

Noch: 17. Wohnungen^{*)} in Wohngebäuden^{**)} ohne Schäden und mit schweren Schäden an mindestens einem Bauteil am 30. September 1995 nach Gebietskategorien, Gemeindegrößenklassen, Baujahresgruppen und Wohnungsnutzung

Gebietskategorie von ... bis unter ... Einwohner	Wohnungen in Wohn- gebäuden ohne Schäden	davon errichtet von ... bis ...					Wohnungen in Wohngebäuden mit schweren Schäden an mindestens einem Bauteil	davon errichtet von ... bis ...				
		bis 1900	1901 - 1948	1949 - 1981	1982 - 1990	1991 und später		bis 1900	1901 - 1948	1949 - 1981	1982 - 1990	1991 und später
		absolut	Prozent					absolut	Prozent			

Bewohnte Eigentümerwohnungen

Engerer Verflechtungsraum	40 652	5,0	39,9	19,3	13,6	22,2	2 249	24,8	61,6	10,3	2,3	1,0
davon Gemeinden mit												
unter 500	2 100	15,2	23,9	21,1	11,8	28,0	195	44,6	37,9	14,4	2,1	1,0
500 - 2 000	7 215	9,3	29,6	20,2	14,3	26,6	446	39,5	49,3	8,7	2,2	0,2
2 000 - 5 000	9 375	4,2	36,4	19,4	15,2	24,8	493	23,7	62,9	9,9	2,0	1,4
5 000 - 10 000	8 208	1,4	46,4	17,5	13,6	21,1	426	8,7	77,5	10,8	2,1	0,9
10 000 - 20 000	6 446	3,7	41,8	19,6	14,4	20,6	351	17,7	67,8	10,8	2,8	0,9
20 000 und mehr	7 308	3,9	50,2	19,5	10,8	15,7	338	23,4	63,0	9,5	2,7	1,5
Äußerer Entwicklungsraum	71 801	13,4	31,3	24,4	14,6	16,3	6 183	46,7	37,7	13,8	1,3	0,4
davon Gemeinden mit												
unter 500	16 215	19,8	25,9	25,1	13,4	15,8	2 296	51,8	32,7	14,3	0,9	0,3
500 - 2 000	18 591	14,8	27,5	25,2	16,2	16,4	1 682	46,3	36,5	14,6	1,8	0,8
2 000 - 5 000	8 378	12,4	30,7	25,9	16,9	14,2	630	46,8	39,0	13,5	0,5	0,2
5 000 - 10 000	6 617	11,3	29,6	26,8	15,7	16,6	392	42,1	45,2	11,0	1,8	-
10 000 - 20 000	6 588	11,2	32,1	25,4	14,9	16,3	366	42,6	39,6	15,3	1,4	1,1
20 000 und mehr	15 412	7,2	42,5	20,5	12,0	17,8	817	37,2	48,6	12,1	1,8	0,2
Zusammen	112 453	10,3	34,4	22,5	14,2	18,4	8 432	40,9	44,1	12,9	1,6	0,6
davon Gemeinden mit												
unter 500	18 315	19,3	25,6	24,7	13,2	17,2	2 491	51,3	33,1	14,3	1,0	0,4
500 - 2 000	25 806	13,3	28,1	23,8	15,6	19,2	2 128	44,9	39,2	13,3	1,9	0,7
2 000 - 5 000	17 753	8,1	33,7	22,4	16,0	19,8	1 123	36,7	49,5	11,9	1,2	0,7
5 000 - 10 000	14 825	5,8	38,9	21,6	14,5	19,1	818	24,7	62,0	10,9	2,0	0,5
10 000 - 20 000	13 034	7,5	36,9	22,6	14,6	18,4	717	30,4	53,4	13,1	2,1	1,0
20 000 und mehr	22 720	6,1	45,0	20,1	11,7	17,1	1 155	33,2	52,8	11,3	2,1	0,6

Leerstehende Wohnungen

Engerer Verflechtungsraum	2 159	8,3	25,7	11,5	3,4	51,0	4 548	37,3	42,2	19,3	1,1	0,1
davon Gemeinden mit												
unter 500	30	16,7	20,0	3,3	3,3	56,7	110	45,5	50,0	4,5	-	-
500 - 2 000	392	3,3	10,5	2,8	1,5	81,9	364	38,5	57,1	3,6	0,3	0,5
2 000 - 5 000	266	4,1	21,1	5,3	0,8	68,8	1 246	11,1	41,7	43,9	3,3	-
5 000 - 10 000	208	2,4	32,7	7,2	2,4	55,3	258	15,5	76,0	7,8	0,4	0,4
10 000 - 20 000	550	3,1	20,2	27,5	6,9	42,4	839	31,1	41,8	26,8	0,2	-
20 000 und mehr	713	18,0	38,3	8,0	3,1	32,7	1 731	61,7	34,0	4,0	0,3	-
Äußerer Entwicklungsraum	3 327	17,7	32,7	28,3	11,9	9,3	11 717	44,5	41,8	11,8	1,8	0,1
davon Gemeinden mit												
unter 500	337	27,9	29,7	17,8	7,4	17,2	1 840	52,6	24,8	20,1	2,3	0,2
500 - 2 000	421	18,5	38,0	15,4	5,0	23,0	1 577	47,9	32,5	15,5	4,1	0,1
2 000 - 5 000	298	25,8	19,5	9,1	38,9	6,7	901	45,4	35,5	12,1	7,0	-
5 000 - 10 000	237	20,3	34,2	19,0	4,6	21,9	571	53,1	39,2	6,7	1,1	-
10 000 - 20 000	260	19,6	46,5	23,1	4,2	6,5	790	58,6	39,6	1,3	0,5	-
20 000 und mehr	1 774	13,6	32,0	38,7	12,0	3,8	6 038	38,4	50,9	10,1	0,6	0,1
Zusammen	5 486	14,0	29,9	21,7	8,6	25,8	16 265	42,5	41,9	13,9	1,6	0,1
davon Gemeinden mit												
unter 500	367	27,0	28,9	16,6	7,1	20,4	1 950	52,2	26,3	19,2	2,2	0,2
500 - 2 000	813	11,2	24,7	9,3	3,3	51,4	1 941	46,1	37,1	13,2	3,3	0,2
2 000 - 5 000	564	15,6	20,2	7,3	20,9	36,0	2 147	25,5	39,1	30,6	4,8	-
5 000 - 10 000	445	11,9	33,5	13,5	3,6	37,5	829	41,4	50,7	7,0	0,8	0,1
10 000 - 20 000	810	8,4	28,6	26,0	6,0	30,9	1 629	44,4	40,8	14,4	0,4	-
20 000 und mehr	2 487	14,9	33,8	29,9	9,4	12,1	7 769	43,6	47,1	8,7	0,5	0,1

*) Ohne Ferien-/Freizeitwohnung(en)

**) Ohne Wohnheime

Gebäude- und Wohnungszählung 1995

18. Wohnungen^{*)} in Wohngebäuden^{)} am 30. September 1995 nach Gebietskategorien, Gemeindegrößenklassen, überwiegender Beheizungsart des Gebäudes, Abwasserentsorgung und Wohnungsnutzung**

Gebietskategorie von ... bis unter ... Einwohner	Wohnungen insgesamt	Heizungsart		Abwasserentsorgung	
		Sammelheizung	Einzel- oder Mehrraumöfen	Anschluß an die Kanalisation	Klärgrube oder sonstige
	absolut	Prozent			
Wohnungen insgesamt					
Engerer Verflechtungsraum	336 331	73,2	26,8	59,1	40,9
davon Gemeinden mit					
unter 500	12 448	60,5	39,5	20,4	79,6
500 - 2 000	37 521	67,0	33,0	25,4	74,6
2 000 - 5 000	49 127	71,9	28,1	31,3	68,7
5 000 - 10 000	44 173	78,3	21,7	37,2	62,8
10 000 - 20 000	62 185	74,1	25,9	65,2	34,8
20 000 und mehr	130 877	74,5	25,5	87,3	12,7
Äußerer Entwicklungsraum	737 862	67,9	32,1	65,0	35,0
davon Gemeinden mit					
unter 500	101 661	56,8	43,2	15,0	85,0
500 - 2 000	110 671	61,7	38,3	28,6	71,4
2 000 - 5 000	62 310	63,1	36,9	47,5	52,5
5 000 - 10 000	57 429	71,9	28,1	64,3	35,7
10 000 - 20 000	74 763	71,6	28,4	84,4	15,6
20 000 und mehr	331 028	72,8	27,2	91,5	8,5
Zusammen	1 074 193	69,6	30,4	63,1	36,9
davon Gemeinden mit					
unter 500	114 109	57,2	42,8	15,6	84,4
500 - 2 000	148 192	63,1	36,9	27,8	72,2
2 000 - 5 000	111 437	66,9	33,1	40,4	59,6
5 000 - 10 000	101 602	74,7	25,3	52,5	47,5
10 000 - 20 000	136 948	72,7	27,3	75,7	24,3
20 000 und mehr	461 905	73,3	26,7	90,3	9,7
Bewohnte Mietwohnungen					
Engerer Verflechtungsraum	209 232	68,4	31,6	77,4	22,6
davon Gemeinden mit					
unter 500	4 874	39,2	60,8	21,4	78,6
500 - 2 000	15 292	49,5	50,5	34,6	65,4
2 000 - 5 000	21 151	56,4	43,6	45,5	54,5
5 000 - 10 000	20 258	69,1	30,9	60,3	39,7
10 000 - 20 000	41 747	70,4	29,6	79,2	20,8
20 000 und mehr	105 910	73,9	26,1	95,1	4,9
Äußerer Entwicklungsraum	460 879	67,4	32,6	81,6	18,4
davon Gemeinden mit					
unter 500	31 783	40,9	59,1	14,3	85,7
500 - 2 000	42 029	48,4	51,6	37,3	62,7
2 000 - 5 000	31 804	52,8	47,2	58,6	41,4
5 000 - 10 000	35 622	71,3	28,7	79,4	20,6
10 000 - 20 000	53 171	70,1	29,9	92,7	7,3
20 000 und mehr	266 470	74,2	25,8	97,4	2,6
Zusammen	670 111	67,7	32,3	80,3	19,7
davon Gemeinden mit					
unter 500	36 657	40,7	59,3	15,2	84,8
500 - 2 000	57 321	48,7	51,3	36,6	63,4
2 000 - 5 000	52 955	54,2	45,8	53,4	46,6
5 000 - 10 000	55 880	70,5	29,5	72,5	27,5
10 000 - 20 000	94 918	70,2	29,8	86,8	13,2
20 000 und mehr	372 380	74,1	25,9	96,7	3,3

*) Ohne Ferien-/Freizeitwohnung(en)

**) Ohne Wohnheime

Gebäude- und Wohnungszählung 1995

Noch: 18. Wohnungen^{*)} in Wohngebäuden^{) am 30. September 1995 nach Gebietskategorien, Gemeindegrößenklassen, überwiegender Beheizungsart des Gebäudes, Abwasserentsorgung und Wohnungsnutzung}**

Gebietskategorie von ... bis unter ... Einwohner	Wohnungen insgesamt	Heizungsart		Abwasserentsorgung	
		Sammelheizung	Einzel- oder Mehrraumöfen	Anschluß an die Kanalisation	Klägrube oder sonstige
	absolut	Prozent			
Bewohnte Eigentümerwohnungen					
Engerer Verflechtungsraum	111 375	85,3	14,7	24,2	75,8
davon Gemeinden mit					
unter 500	7 004	77,6	22,4	19,2	80,8
500 - 2 000	20 331	81,6	18,4	18,5	81,5
2 000 - 5 000	24 760	85,6	14,4	16,0	84,0
5 000 - 10 000	22 642	87,9	12,1	16,7	83,3
10 000 - 20 000	17 478	87,2	12,8	32,3	67,7
20 000 und mehr	19 160	87,0	13,0	44,1	55,9
Äußerer Entwicklungsraum	232 834	75,3	24,7	32,1	67,9
davon Gemeinden mit					
unter 500	63 354	67,6	32,4	15,0	85,0
500 - 2 000	62 833	73,7	26,3	23,2	76,8
2 000 - 5 000	26 975	78,3	21,7	34,2	65,8
5 000 - 10 000	19 065	79,6	20,4	38,8	61,2
10 000 - 20 000	18 137	82,2	17,8	60,1	39,9
20 000 und mehr	42 470	82,5	17,5	54,5	45,5
Zusammen	344 209	78,6	21,4	29,5	70,5
davon Gemeinden mit					
unter 500	70 358	68,6	31,4	15,4	84,6
500 - 2 000	83 164	75,6	24,4	22,1	77,9
2 000 - 5 000	51 735	81,8	18,2	25,5	74,5
5 000 - 10 000	41 707	84,1	15,9	26,8	73,2
10 000 - 20 000	35 615	84,7	15,3	46,5	53,5
20 000 und mehr	61 630	83,9	16,1	51,3	48,7
Leerstehende Wohnungen					
Engerer Verflechtungsraum	15 724	51,3	48,7	61,9	38,1
davon Gemeinden mit					
unter 500	570	32,5	67,5	25,8	74,2
500 - 2 000	1 898	52,4	47,6	25,7	74,3
2 000 - 5 000	3 216	68,2	31,8	55,1	44,9
5 000 - 10 000	1 273	51,8	48,2	32,4	67,6
10 000 - 20 000	2 960	48,6	51,4	63,4	36,6
20 000 und mehr	5 807	44,6	55,4	86,8	13,2
Äußerer Entwicklungsraum	44 149	35,0	65,0	65,3	34,7
davon Gemeinden mit					
unter 500	6 524	29,4	70,6	19,0	81,0
500 - 2 000	5 809	28,3	71,7	23,7	76,3
2 000 - 5 000	3 531	39,6	60,4	49,5	50,5
5 000 - 10 000	2 742	27,1	72,9	44,9	55,1
10 000 - 20 000	3 455	39,0	61,0	82,8	17,2
20 000 und mehr	22 088	38,0	62,0	92,2	7,8
Zusammen	59 873	39,2	60,8	64,4	35,6
davon Gemeinden mit					
unter 500	7 094	29,6	70,4	19,5	80,5
500 - 2 000	7 707	34,2	65,8	24,2	75,8
2 000 - 5 000	6 747	53,2	46,8	52,2	47,8
5 000 - 10 000	4 015	34,9	65,1	40,9	59,1
10 000 - 20 000	6 415	43,4	56,6	73,8	26,2
20 000 und mehr	27 895	39,4	60,6	91,1	8,9

*) Ohne Ferien-/Freizeitwohnung(en)

**) Ohne Wohnheime

Gebäude- und Wohnungszählung 1995

19. Wohnungen^{*)} in Wohngebäuden^{)} mit Sammelheizung am 30. September 1995 nach Gebietskategorien, Gemeindegrößenklassen, verwendeter Energieart und Wohnungsnutzung**

Gebietskategorie von ... bis unter ... Einwohner	Insgesamt	und zwar mit verwendeter(n) Energieart(en) ¹⁾								
		Fern- wärme	Gas	Elektrizität	Heizöl	Briketts, Braun- kohle	Koks, Stein- kohle	Holz oder sonstiges	zusätzlich verwendet	
									Solar- energie	Wärme- pumpe
Wohnungen insgesamt										
Engerer Verflechtungsraum	246 176	89 590	102 187	2 916	30 873	30 754	12 035	18 072	666	691
davon Gemeinden mit										
unter 500	7 531	134	3 402	90	2 362	1 820	611	1 452	30	33
500 - 2 000	25 155	1 410	13 666	435	5 814	4 695	1 644	3 360	122	280
2 000 - 5 000	35 302	1 899	22 418	622	6 133	6 135	2 328	3 718	169	100
5 000 - 10 000	34 568	2 408	23 195	629	5 292	5 013	1 836	2 763	164	129
10 000 - 20 000	46 072	19 034	18 407	425	4 770	5 265	2 220	2 515	80	80
20 000 und mehr	97 548	64 705	21 099	715	6 502	7 826	3 396	4 264	101	69
Äußerer Entwicklungsraum	501 279	213 966	123 666	10 096	88 442	87 101	16 205	59 257	1 142	1 239
davon Gemeinden mit										
unter 500	57 765	881	10 994	1 719	23 579	23 614	4 081	20 384	267	274
500 - 2 000	68 292	2 042	18 715	1 884	27 366	21 898	4 370	17 013	297	281
2 000 - 5 000	39 301	4 504	15 394	1 446	10 697	9 789	1 792	6 245	119	118
5 000 - 10 000	41 320	15 114	11 663	1 664	8 219	6 358	1 249	3 855	143	142
10 000 - 20 000	53 509	23 556	18 848	784	6 546	6 465	1 072	3 525	67	88
20 000 und mehr	241 092	167 869	48 052	2 599	12 035	18 977	3 641	8 235	249	336
Zusammen	747 455	303 556	225 853	13 012	119 315	117 855	28 240	77 329	1 808	1 930
davon Gemeinden mit										
unter 500	65 296	1 015	14 396	1 809	25 941	25 434	4 692	21 836	297	307
500 - 2 000	93 447	3 452	32 381	2 319	33 180	26 593	6 014	20 373	419	561
2 000 - 5 000	74 603	6 403	37 812	2 068	16 830	15 924	4 120	9 963	288	218
5 000 - 10 000	75 888	17 522	34 858	2 293	13 511	11 371	3 085	6 618	307	271
10 000 - 20 000	99 581	42 590	37 255	1 209	11 316	11 730	3 292	6 040	147	168
20 000 und mehr	338 640	232 574	69 151	3 314	18 537	26 803	7 037	12 499	350	405
Bewohnte Mietwohnungen										
Engerer Verflechtungsraum	143 082	86 400	41 098	914	7 066	13 370	4 983	6 349	105	295
davon Gemeinden mit										
unter 500	1 912	129	824	11	596	427	155	302	3	4
500 - 2 000	7 566	1 124	4 108	116	1 252	1 245	466	746	18	216
2 000 - 5 000	11 927	958	8 241	158	1 176	2 242	697	1 012	30	20
5 000 - 10 000	14 006	2 399	9 498	164	818	2 171	619	855	18	28
10 000 - 20 000	29 390	18 210	7 976	114	1 310	2 820	1 213	1 079	8	16
20 000 und mehr	78 281	63 580	10 451	351	1 914	4 465	1 833	2 355	28	11
Äußerer Entwicklungsraum	310 444	206 564	57 349	4 397	25 166	27 708	4 801	13 771	222	218
davon Gemeinden mit										
unter 500	12 992	118	2 461	334	5 991	4 909	898	3 699	50	32
500 - 2 000	20 334	1 778	5 644	370	8 165	5 546	1 044	3 599	54	51
2 000 - 5 000	16 785	3 974	6 806	684	3 028	3 382	602	1 771	28	17
5 000 - 10 000	25 401	14 524	5 513	1 183	2 636	2 285	418	1 012	29	27
10 000 - 20 000	37 255	22 881	11 027	333	1 845	2 717	364	1 093	15	23
20 000 und mehr	197 677	163 289	25 898	1 493	3 501	8 869	1 475	2 597	46	68
Zusammen	453 526	292 964	98 447	5 311	32 232	41 078	9 784	20 120	327	513
davon Gemeinden mit										
unter 500	14 904	247	3 285	345	6 587	5 336	1 053	4 001	53	36
500 - 2 000	27 900	2 902	9 752	486	9 417	6 791	1 510	4 345	72	267
2 000 - 5 000	28 712	4 932	15 047	842	4 204	5 624	1 299	2 783	58	37
5 000 - 10 000	39 407	16 923	15 011	1 347	3 454	4 456	1 037	1 867	47	55
10 000 - 20 000	66 645	41 091	19 003	447	3 155	5 537	1 577	2 172	23	39
20 000 und mehr	275 958	226 869	36 349	1 844	5 415	13 334	3 308	4 952	74	79

*) Ohne Ferien-/Freizeitwohnung(en)

**) Ohne Wohnheime

1) Mehrfachnennungen möglich

Gebäude- und Wohnungszählung 1995

Noch: 19. Wohnungen^{*)} in Wohngebäuden^{)} mit Sammelheizung am 30. September 1995 nach Gebietskategorien, Gemeindegrößenklassen, verwendeter Energieart und Wohnungsnutzung**

Gebietskategorie von ... bis unter ... Einwohner	Insgesamt	und zwar mit verwendeter(n) Energieart(en) ¹⁾							zusätzlich verwendet	
		Fern- wärme	Gas	Elektrizität	Heizöl	Briketts, Braun- kohle	Koks, Stein- kohle	Holz oder sonstiges	Solar- energie	Wärme- pumpe
Bewohnte Eigentümerwohnungen										
Engerer Verflechtungsraum	95 031	309	57 957	1 890	23 264	15 635	6 121	10 797	550	383
davon Gemeinden mit										
unter 500	5 434	4	2 504	74	1 730	1 314	392	1 078	27	26
500 - 2 000	16 594	10	9 022	312	4 486	3 328	1 139	2 535	101	61
2 000 - 5 000	21 183	9	13 633	444	4 809	3 278	1 287	2 326	135	79
5 000 - 10 000	19 902	7	13 227	457	4 404	2 699	1 155	1 851	143	100
10 000 - 20 000	15 243	57	9 987	298	3 392	2 241	922	1 366	71	62
20 000 und mehr	16 675	222	9 584	305	4 443	2 775	1 226	1 641	73	55
Äußerer Entwicklungsraum	175 402	1 754	61 659	5 366	61 489	55 204	10 592	43 768	879	976
davon Gemeinden mit										
unter 500	42 857	46	8 312	1 321	17 124	18 169	3 043	16 280	198	226
500 - 2 000	46 316	183	12 600	1 459	18 722	15 694	3 116	12 947	235	223
2 000 - 5 000	21 117	320	8 071	726	7 491	5 810	1 132	4 315	89	96
5 000 - 10 000	15 176	409	5 870	437	5 484	3 852	785	2 743	110	114
10 000 - 20 000	14 907	131	7 298	419	4 601	3 468	633	2 286	49	64
20 000 und mehr	35 029	665	19 508	1 004	8 067	8 211	1 883	5 197	198	253
Zusammen	270 433	2 063	119 616	7 256	84 753	70 839	16 713	54 565	1 429	1 359
davon Gemeinden mit										
unter 500	48 291	50	10 816	1 395	18 854	19 483	3 435	17 358	225	252
500 - 2 000	62 910	193	21 622	1 771	23 208	19 022	4 255	15 482	336	284
2 000 - 5 000	42 300	329	21 704	1 170	12 300	9 088	2 419	6 641	224	175
5 000 - 10 000	35 078	416	19 097	894	9 888	6 551	1 940	4 594	253	214
10 000 - 20 000	30 150	188	17 285	717	7 993	5 709	1 555	3 652	120	126
20 000 und mehr	51 704	887	29 092	1 309	12 510	10 986	3 109	6 838	271	308
Leerstehende Wohnungen										
Engerer Verflechtungsraum	8 063	2 881	3 132	112	543	1 749	931	926	11	13
davon Gemeinden mit										
unter 500	185	1	74	5	36	79	64	72	-	3
500 - 2 000	995	276	536	7	76	122	39	79	3	3
2 000 - 5 000	2 192	932	544	20	148	615	344	380	4	1
5 000 - 10 000	660	2	470	8	70	143	62	57	3	1
10 000 - 20 000	1 439	767	444	13	68	204	85	70	1	2
20 000 und mehr	2 592	903	1 064	59	145	586	337	268	-	3
Äußerer Entwicklungsraum	15 433	5 648	4 658	333	1 787	4 189	812	1 718	41	45
davon Gemeinden mit										
unter 500	1 916	717	221	64	464	536	140	405	19	16
500 - 2 000	1 642	81	471	55	479	658	210	467	8	7
2 000 - 5 000	1 399	210	517	36	178	597	58	159	2	5
5 000 - 10 000	743	181	280	44	99	221	46	100	4	1
10 000 - 20 000	1 347	544	523	32	100	280	75	146	3	1
20 000 und mehr	8 386	3 915	2 646	102	467	1 897	283	441	5	15
Zusammen	23 496	8 529	7 790	445	2 330	5 938	1 743	2 644	52	58
davon Gemeinden mit										
unter 500	2 101	718	295	69	500	615	204	477	19	19
500 - 2 000	2 637	357	1 007	62	555	780	249	546	11	10
2 000 - 5 000	3 591	1 142	1 061	56	326	1 212	402	539	6	6
5 000 - 10 000	1 403	183	750	52	169	364	108	157	7	2
10 000 - 20 000	2 786	1 311	967	45	168	484	160	216	4	3
20 000 und mehr	10 978	4 818	3 710	161	612	2 483	620	709	5	18

*) Ohne Ferien-/Freizeitwohnung(en)

**) Ohne Wohnheime

1) Mehrfachnennungen möglich

Gebäude- und Wohnungszählung 1995

20. Wohnungen^{*)} in Wohngebäuden^{)} mit Einzel- oder Mehrraumöfen am 30. September 1995
nach Gebietskategorien, Gemeindegrößenklassen, verwendeter Energieart und
Wohnungsnutzung**

Gebietskategorie von ... bis unter ... Einwohner	Insgesamt	und zwar mit verwendeter(n) Energieart(en) ¹⁾							zusätzlich verwendet	
		Fern- wärme	Gas	Elektrizität	Heizöl	Briketts, Braun- kohle	Koks, Stein- kohle	Holz oder sonstiges	Solar- energie	Wärme- pumpe
Wohnungen insgesamt										
Engerer Verflechtungsraum	90 155	-	10 237	3 267	2 404	86 254	14 458	43 094	167	116
davon Gemeinden mit										
unter 500	4 917	-	166	173	178	4 653	656	2 822	40	38
500 - 2 000	12 366	-	420	506	445	11 628	1 146	6 775	30	22
2 000 - 5 000	13 825	-	1 194	688	402	12 962	1 866	6 358	42	40
5 000 - 10 000	9 605	-	1 414	687	285	8 785	708	3 682	6	4
10 000 - 20 000	16 113	-	1 798	429	128	15 560	1 508	5 209	1	5
20 000 und mehr	33 329	-	5 245	784	966	32 666	8 574	18 248	48	7
Äußerer Entwicklungsraum	236 583	-	27 590	11 289	6 769	228 365	20 934	115 031	379	285
davon Gemeinden mit										
unter 500	43 896	-	412	2 201	1 440	41 780	3 124	31 787	147	111
500 - 2 000	42 379	-	684	2 117	1 297	40 409	2 540	26 372	111	92
2 000 - 5 000	23 009	-	866	1 003	894	22 036	1 936	13 230	52	27
5 000 - 10 000	16 109	-	693	725	283	15 609	851	6 968	26	19
10 000 - 20 000	21 254	-	1 830	841	193	20 536	802	8 721	14	7
20 000 und mehr	89 936	-	23 105	4 402	2 662	87 995	11 681	27 953	29	29
Zusammen	326 738	-	37 827	14 556	9 173	314 619	35 392	158 125	546	401
davon Gemeinden mit										
unter 500	48 813	-	578	2 374	1 618	46 433	3 780	34 609	187	149
500 - 2 000	54 745	-	1 104	2 623	1 742	52 037	3 686	33 147	141	114
2 000 - 5 000	36 834	-	2 060	1 691	1 296	34 998	3 802	19 588	94	67
5 000 - 10 000	25 714	-	2 107	1 412	568	24 394	1 559	10 650	32	23
10 000 - 20 000	37 367	-	3 628	1 270	321	36 096	2 310	13 930	15	12
20 000 und mehr	123 265	-	28 350	5 186	3 628	120 661	20 255	46 201	77	36
Bewohnte Mietwohnungen										
Engerer Verflechtungsraum	66 150	-	8 237	1 159	1 461	64 573	11 547	29 321	141	88
davon Gemeinden mit										
unter 500	2 962	-	102	44	106	2 860	504	1 503	35	33
500 - 2 000	7 726	-	221	107	229	7 424	820	3 805	26	18
2 000 - 5 000	9 224	-	793	198	203	8 903	1 443	3 702	34	30
5 000 - 10 000	6 252	-	1 057	203	124	5 927	405	1 974	2	1
10 000 - 20 000	12 357	-	1 425	146	46	12 136	1 206	3 444	-	3
20 000 und mehr	27 629	-	4 639	461	753	27 323	7 169	14 893	44	3
Äußerer Entwicklungsraum	150 435	-	22 782	5 374	4 058	147 332	16 805	60 829	216	187
davon Gemeinden mit										
unter 500	18 791	-	201	508	699	18 250	2 100	12 098	87	74
500 - 2 000	21 695	-	345	494	602	21 156	1 790	11 818	71	70
2 000 - 5 000	15 019	-	488	384	515	14 588	1 498	7 963	31	18
5 000 - 10 000	10 221	-	375	225	113	10 072	603	3 323	6	8
10 000 - 20 000	15 916	-	1 416	451	94	15 494	616	5 676	14	7
20 000 und mehr	68 793	-	19 957	3 312	2 035	67 772	10 198	19 951	7	10
Zusammen	216 585	-	31 019	6 533	5 519	211 905	28 352	90 150	357	275
davon Gemeinden mit										
unter 500	21 753	-	303	552	805	21 110	2 604	13 601	122	107
500 - 2 000	29 421	-	566	601	831	28 580	2 610	15 623	97	88
2 000 - 5 000	24 243	-	1 281	582	718	23 491	2 941	11 665	65	48
5 000 - 10 000	16 473	-	1 432	428	237	15 999	1 008	5 297	8	9
10 000 - 20 000	28 273	-	2 841	597	140	27 630	1 822	9 120	14	10
20 000 und mehr	96 422	-	24 596	3 773	2 788	95 095	17 367	34 844	51	13

*) Ohne Ferien-/Freizeitwohnung(en)

**) Ohne Wohnheime

1) Mehrfachnennungen möglich

Gebäude- und Wohnungszählung 1995

Noch: 20. Wohnungen¹⁾ in Wohngebäuden²⁾ mit Einzel- oder Mehrraumöfen am 30. September 1995
nach Gebietskategorien, Gemeindegrößenklassen, verwendeter Energieart und
Wohnungsnutzung

Gebietskategorie von ... bis unter ... Einwohner	Insgesamt	und zwar mit verwendeter(n) Energieart(en) ¹⁾								zusätzlich verwendet	
		Fern- wärme	Gas	Elektrizität	Heizöl	Briketts, Braun- kohle	Koks, Stein- kohle	Holz oder sonstiges	Solar- energie	Wärme- pumpe	
Bewohnte Eigentümerwohnungen											
Engerer Verflechtungsraum	16 344	-	1 535	1 961	750	14 290	1 097	9 601	9	12	
davon Gemeinden mit											
unter 500	1 570	-	59	122	57	1 430	67	1 086	1	1	
500 - 2 000	3 737	-	178	380	160	3 346	196	2 406	2	2	
2 000 - 5 000	3 577	-	367	460	167	3 081	278	2 097	-	3	
5 000 - 10 000	2 740	-	316	455	153	2 290	241	1 480	4	3	
10 000 - 20 000	2 235	-	313	265	79	1 942	180	1 205	1	2	
20 000 und mehr	2 485	-	302	279	134	2 201	135	1 327	1	1	
Äußerer Entwicklungsraum	57 432	-	2 281	5 271	1 825	53 219	1 518	41 567	70	27	
davon Gemeinden mit											
unter 500	20 497	-	169	1 594	557	19 134	470	16 554	26	10	
500 - 2 000	16 517	-	291	1 547	584	15 254	435	12 231	19	8	
2 000 - 5 000	5 858	-	285	560	204	5 451	156	4 098	9	-	
5 000 - 10 000	3 889	-	262	438	136	3 597	108	2 470	11	1	
10 000 - 20 000	3 230	-	312	358	81	2 983	75	2 015	-	-	
20 000 und mehr	7 441	-	962	774	263	6 800	274	4 199	5	8	
Zusammen	73 776	-	3 816	7 232	2 575	67 509	2 615	51 168	79	39	
davon Gemeinden mit											
unter 500	22 067	-	228	1 716	614	20 564	537	17 640	27	11	
500 - 2 000	20 254	-	469	1 927	744	18 600	631	14 637	21	10	
2 000 - 5 000	9 435	-	652	1 020	371	8 532	434	6 195	9	3	
5 000 - 10 000	6 629	-	578	893	289	5 887	349	3 950	15	4	
10 000 - 20 000	5 465	-	625	623	160	4 925	255	3 220	1	2	
20 000 und mehr	9 926	-	1 264	1 053	397	9 001	409	5 526	6	9	
Leerstehende Wohnungen											
Engerer Verflechtungsraum	7 661	-	465	147	193	7 391	1 814	4 172	9	16	
davon Gemeinden mit											
unter 500	385	-	5	7	15	363	85	233	4	4	
500 - 2 000	903	-	21	19	56	858	130	564	2	2	
2 000 - 5 000	1 024	-	34	30	32	978	145	559	-	7	
5 000 - 10 000	613	-	41	29	8	568	62	228	-	-	
10 000 - 20 000	1 521	-	60	18	3	1 482	122	560	-	-	
20 000 und mehr	3 215	-	304	44	79	3 142	1 270	2 028	3	3	
Äußerer Entwicklungsraum	28 716	-	2 527	644	886	27 814	2 611	12 635	93	62	
davon Gemeinden mit											
unter 500	4 608	-	42	99	184	4 396	554	3 135	34	27	
500 - 2 000	4 167	-	48	76	111	3 999	315	2 323	21	14	
2 000 - 5 000	2 132	-	93	59	175	1 997	282	1 169	12	-	
5 000 - 10 000	1 999	-	56	62	34	1 940	140	1 175	9	10	
10 000 - 20 000	2 108	-	102	32	18	2 059	111	1 030	-	-	
20 000 und mehr	13 702	-	2 186	316	364	13 423	1 209	3 803	17	11	
Zusammen	36 377	-	2 992	791	1 079	35 205	4 425	16 807	110	87	
davon Gemeinden mit											
unter 500	4 993	-	47	106	199	4 759	639	3 368	38	31	
500 - 2 000	5 070	-	69	95	167	4 857	445	2 887	23	16	
2 000 - 5 000	3 156	-	127	89	207	2 975	427	1 728	20	16	
5 000 - 10 000	2 612	-	97	91	42	2 508	202	1 403	9	10	
10 000 - 20 000	3 629	-	162	50	21	3 541	233	1 590	-	-	
20 000 und mehr	16 917	-	2 490	360	443	16 565	2 479	5 831	20	14	

*) Ohne Ferien-/Freizeitwohnung(en)

**) Ohne Wohnheime

1) Mehrfachnennungen möglich

Gebäude- und Wohnungszählung 1995

21. Wohnungen^{*)} in Wohngebäuden^{)} am 30. September 1995 nach Gebietskategorien, Gemeindegrößenklassen, Ausstattung und Wohnungsnutzung**

Gebietskategorie von ... bis unter ... Einwohner	Insgesamt	davon								
		mit Bad/Dusche und WC innerhalb der Wohnung		mit Bad/Dusche innerhalb der Wohnung; mit WC nur außerhalb der Wohnung	mit Bad/Dusche nur außerhalb der Wohnung; mit WC innerhalb der Wohnung	ohne Bad/Dusche; mit WC innerhalb der Wohnung	ohne Bad/Dusche; mit WC außerhalb der Wohnung	mit Bad/Dusche und WC nur außerhalb der Wohnung	mit Bad/Dusche und Toilette	ohne Bad/Dusche; mit Toilette
		mit Sammelheizung	ohne Sammelheizung							
Wohnungen insgesamt										
Engerer Verflechtungsraum	336 331	238 589	68 213	1 407	1 196	10 363	10 413	2 483	399	3 268
davon Gemeinden mit										
unter 500	12 448	7 166	3 694	69	49	469	444	193	37	327
500 - 2 000	37 521	23 987	8 867	142	159	1 336	1 335	508	113	1 074
2 000 - 5 000	49 127	33 799	10 224	225	320	1 913	1 225	535	119	767
5 000 - 10 000	44 173	33 042	7 178	167	158	1 813	1 064	347	60	344
10 000 - 20 000	62 185	44 996	12 436	189	170	1 700	1 759	463	34	438
20 000 und mehr	130 877	95 599	25 814	615	340	3 132	4 586	437	36	318
Äußerer Entwicklungsraum	737 862	483 578	174 636	4 385	2 729	24 467	23 383	9 276	2 179	13 229
davon Gemeinden mit										
unter 500	101 661	54 801	32 203	700	459	2 917	3 282	1 998	644	4 657
500 - 2 000	110 671	64 776	30 687	820	496	4 005	3 172	2 266	668	3 781
2 000 - 5 000	62 310	36 416	16 349	456	260	3 475	1 831	1 380	295	1 848
5 000 - 10 000	57 429	39 866	11 821	424	224	1 907	1 310	927	164	786
10 000 - 20 000	74 763	51 566	16 335	482	269	2 165	2 155	962	114	715
20 000 und mehr	331 028	236 153	67 241	1 503	1 021	9 998	11 633	1 743	294	1 442
Zusammen	1 074 193	722 167	242 849	5 792	3 925	34 830	33 796	11 759	2 578	16 497
davon Gemeinden mit										
unter 500	114 109	61 967	35 897	769	508	3 386	3 726	2 191	681	4 984
500 - 2 000	148 192	88 763	39 554	962	655	5 341	4 507	2 774	781	4 855
2 000 - 5 000	111 437	70 215	26 573	681	580	5 388	3 056	1 915	414	2 615
5 000 - 10 000	101 602	72 908	18 999	591	382	3 720	2 374	1 274	224	1 130
10 000 - 20 000	136 948	96 562	28 771	671	439	3 865	3 914	1 425	148	1 153
20 000 und mehr	461 905	331 752	93 055	2 118	1 361	13 130	16 219	2 180	330	1 760
Bewohnte Mietwohnungen										
Engerer Verflechtungsraum	209 232	138 771	51 600	934	669	7 118	7 030	1 425	116	1 569
davon Gemeinden mit										
unter 500	4 874	1 770	2 265	27	21	291	257	86	8	149
500 - 2 000	15 292	7 038	5 635	61	67	839	820	263	31	538
2 000 - 5 000	21 151	11 128	6 819	151	211	1 217	849	306	47	423
5 000 - 10 000	20 258	13 030	4 647	96	71	1 265	788	221	15	125
10 000 - 20 000	41 747	28 717	9 943	144	91	1 168	1 149	318	7	210
20 000 und mehr	105 910	77 088	22 291	455	208	2 338	3 167	231	8	124
Äußerer Entwicklungsraum	460 879	301 368	117 410	2 272	1 374	16 623	12 367	4 196	561	4 708
davon Gemeinden mit										
unter 500	31 783	11 882	14 581	175	149	1 426	1 262	742	128	1 438
500 - 2 000	42 029	18 893	16 411	323	184	2 254	1 518	922	171	1 353
2 000 - 5 000	31 804	14 979	11 048	259	124	2 573	1 129	768	83	841
5 000 - 10 000	35 622	24 669	7 778	268	106	1 292	764	421	50	274
10 000 - 20 000	53 171	36 109	12 930	302	148	1 442	1 399	511	43	287
20 000 und mehr	266 470	194 836	54 662	945	663	7 636	6 295	832	86	515
Zusammen	670 111	440 139	169 010	3 206	2 043	23 741	19 397	5 621	677	6 277
davon Gemeinden mit										
unter 500	36 657	13 652	16 846	202	170	1 717	1 519	828	136	1 587
500 - 2 000	57 321	25 931	22 046	384	251	3 093	2 338	1 185	202	1 891
2 000 - 5 000	52 955	26 107	17 867	410	335	3 790	1 978	1 074	130	1 264
5 000 - 10 000	55 880	37 699	12 425	364	177	2 557	1 552	642	65	399
10 000 - 20 000	94 918	64 826	22 873	446	239	2 610	2 548	829	50	497
20 000 und mehr	372 380	271 924	76 953	1 400	871	9 974	9 462	1 063	94	639

*) Ohne Ferien-/Freizeitwohnung(en)

**) Ohne Wohnheime

Gebäude- und Wohnungszählung 1995

Noch: 21. Wohnungen^{*)} in Wohngebäuden^{)} am 30. September 1995 nach Gebietskategorien, Gemeindegrößenklassen, Ausstattung und Wohnungsnutzung**

Gebietskategorie von ... bis unter ... Einwohner	Insgesamt	davon								
		mit Bad/Dusche und WC innerhalb der Wohnung		mit Bad/Dusche innerhalb der Wohnung; mit WC nur außerhalb der Wohnung	mit Bad/Dusche nur außerhalb der Wohnung; mit WC innerhalb der Wohnung	ohne Bad/Dusche; mit WC innerhalb der Wohnung	ohne Bad/Dusche; mit WC außerhalb der Wohnung	mit Bad/Dusche und WC nur außerhalb der Wohnung	mit Bad/Dusche und Toilette	ohne Bad/Dusche; mit Toilette
		mit Sammelheizung	ohne Sammelheizung							
Bewohnte Eigentümerwohnungen										
Engerer Verflechtungsraum	111 375	92 461	12 919	332	477	1 875	1 106	881	247	1 077
davon Gemeinden mit										
unter 500	7 004	5 233	1 225	36	26	112	125	98	25	124
500 - 2 000	20 331	16 026	2 862	72	88	340	303	225	73	342
2 000 - 5 000	24 760	20 585	2 830	64	99	464	214	209	60	235
5 000 - 10 000	22 642	19 458	2 192	68	84	367	156	108	40	169
10 000 - 20 000	17 478	14 943	1 802	29	71	267	137	102	25	102
20 000 und mehr	19 160	16 216	2 008	63	109	325	171	139	24	105
Äußerer Entwicklungsraum	232 834	168 446	43 610	1 656	1 211	3 308	3 779	4 254	1 411	5 159
davon Gemeinden mit										
unter 500	63 354	41 228	15 457	479	286	926	1 334	1 114	465	2 065
500 - 2 000	62 833	44 503	12 575	441	299	864	1 026	1 103	444	1 578
2 000 - 5 000	26 975	20 243	4 424	164	124	399	363	543	174	541
5 000 - 10 000	19 065	14 576	2 996	122	95	250	252	413	102	259
10 000 - 20 000	18 137	14 274	2 463	138	109	278	216	359	61	239
20 000 und mehr	42 470	33 622	5 695	312	298	591	588	722	165	477
Zusammen	344 209	260 907	56 529	1 988	1 688	5 183	4 885	5 135	1 658	6 236
davon Gemeinden mit										
unter 500	70 358	46 461	16 682	515	312	1 038	1 459	1 212	490	2 189
500 - 2 000	83 164	60 529	15 437	513	387	1 204	1 329	1 328	517	1 920
2 000 - 5 000	51 735	40 828	7 254	228	223	863	577	752	234	776
5 000 - 10 000	41 707	34 034	5 188	190	179	617	408	521	142	428
10 000 - 20 000	35 615	29 217	4 265	167	180	545	353	461	86	341
20 000 und mehr	61 630	49 838	7 703	375	407	916	759	861	189	582
Leerstehende Wohnungen										
Engerer Verflechtungsraum	15 724	7 357	3 694	141	50	1 370	2 277	177	36	622
davon Gemeinden mit										
unter 500	570	163	204	6	2	66	62	9	4	54
500 - 2 000	1 898	923	370	9	4	157	212	20	9	194
2 000 - 5 000	3 216	2 086	575	10	10	232	162	20	12	109
5 000 - 10 000	1 273	554	339	3	3	181	120	18	5	50
10 000 - 20 000	2 960	1 336	691	16	8	265	473	43	2	126
20 000 und mehr	5 807	2 295	1 515	97	23	469	1 248	67	4	89
Äußerer Entwicklungsraum	44 149	13 764	13 616	457	144	4 536	7 237	826	207	3 362
davon Gemeinden mit										
unter 500	6 524	1 691	2 165	46	24	565	686	142	51	1 154
500 - 2 000	5 809	1 380	1 701	56	13	887	628	241	53	850
2 000 - 5 000	3 531	1 194	877	33	12	503	339	69	38	466
5 000 - 10 000	2 742	621	1 047	34	23	365	294	93	12	253
10 000 - 20 000	3 455	1 183	942	42	12	445	540	92	10	189
20 000 und mehr	22 088	7 695	6 884	246	60	1 771	4 750	189	43	450
Zusammen	59 873	21 121	17 310	598	194	5 906	9 514	1 003	243	3 984
davon Gemeinden mit										
unter 500	7 094	1 854	2 369	52	26	631	748	151	55	1 208
500 - 2 000	7 707	2 303	2 071	65	17	1 044	840	261	62	1 044
2 000 - 5 000	6 747	3 280	1 452	43	22	735	501	89	50	575
5 000 - 10 000	4 015	1 175	1 386	37	26	546	414	111	17	303
10 000 - 20 000	6 415	2 519	1 633	58	20	710	1 013	135	12	315
20 000 und mehr	27 895	9 990	8 399	343	83	2 240	5 998	256	47	539

^{*)} Ohne Ferien-/Freizeitwohnung(en)

^{**)} Ohne Wohnheime

Gebäude- und Wohnungszählung 1995

22. Wohnungen^{*)} in Wohngebäuden^{)} mit Sammelheizung am 30. September 1995 nach Gebietskategorien, Gemeindegrößenklassen, Ausstattung und Wohnungsnutzung**

Gebietskategorie von ... bis unter ... Einwohner	Insgesamt	davon					
		mit Bad/Dusche und WC innerhalb der Wohnung	mit Bad/Dusche innerhalb der Wohnung; mit WC nur außerhalb der Wohnung	mit Bad/ Dusche nur außerhalb der Wohnung; mit WC innerhalb der Wohnung	ohne Bad/ Dusche; mit WC innerhalb oder außerhalb der Wohnung	mit Bad/Dusche und WC nur außerhalb der Wohnung oder mit Bad/Dusche und Trockentoilette	ohne Bad/Dusche; mit Trocken- toilette
Wohnungen insgesamt							
Engerer Verflechtungsraum	246 176	238 589	483	598	4 737	1 330	439
davon Gemeinden mit							
unter 500	7 531	7 166	26	18	177	111	33
500 - 2 000	25 155	23 987	56	91	606	279	136
2 000 - 5 000	35 302	33 799	91	126	852	307	127
5 000 - 10 000	34 568	33 042	77	102	1 102	197	48
10 000 - 20 000	46 072	44 996	52	91	675	204	54
20 000 und mehr	97 548	95 599	181	170	1 325	232	41
Äußerer Entwicklungsraum	501 279	483 578	1 566	1 294	8 738	4 743	1 360
davon Gemeinden mit							
unter 500	57 765	54 801	235	234	1 172	915	408
500 - 2 000	68 292	64 776	290	281	1 454	1 113	378
2 000 - 5 000	39 301	36 416	186	156	1 593	722	228
5 000 - 10 000	41 320	39 866	146	108	624	494	82
10 000 - 20 000	53 509	51 566	217	137	983	520	86
20 000 und mehr	241 092	236 153	492	378	2 912	979	178
Zusammen	747 455	722 167	2 049	1 892	13 475	6 073	1 799
davon Gemeinden mit							
unter 500	65 296	61 967	261	252	1 349	1 026	441
500 - 2 000	93 447	88 763	346	372	2 060	1 392	514
2 000 - 5 000	74 603	70 215	277	282	2 445	1 029	355
5 000 - 10 000	75 888	72 908	223	210	1 726	691	130
10 000 - 20 000	99 581	96 562	269	228	1 658	724	140
20 000 und mehr	338 640	331 752	673	548	4 237	1 211	219
Bewohnte Mietwohnungen							
Engerer Verflechtungsraum	143 082	138 771	261	226	2 999	626	199
davon Gemeinden mit							
unter 500	1 912	1 770	1	4	86	40	11
500 - 2 000	7 566	7 038	19	28	316	105	60
2 000 - 5 000	11 927	11 128	50	41	503	139	66
5 000 - 10 000	14 006	13 030	35	37	784	104	16
10 000 - 20 000	29 390	28 717	32	36	448	125	32
20 000 und mehr	78 281	77 088	124	80	862	113	14
Äußerer Entwicklungsraum	310 444	301 368	732	496	5 318	1 926	604
davon Gemeinden mit							
unter 500	12 992	11 882	44	71	526	299	170
500 - 2 000	20 334	18 893	100	84	705	404	148
2 000 - 5 000	16 785	14 979	91	76	1 176	336	127
5 000 - 10 000	25 401	24 669	85	38	367	202	40
10 000 - 20 000	37 255	36 109	126	56	662	266	36
20 000 und mehr	197 677	194 836	286	171	1 882	419	83
Zusammen	453 526	440 139	993	722	8 317	2 552	803
davon Gemeinden mit							
unter 500	14 904	13 652	45	75	612	339	181
500 - 2 000	27 900	25 931	119	112	1 021	509	208
2 000 - 5 000	28 712	26 107	141	117	1 679	475	193
5 000 - 10 000	39 407	37 699	120	75	1 151	306	56
10 000 - 20 000	66 645	64 826	158	92	1 110	391	68
20 000 und mehr	275 958	271 924	410	251	2 744	532	97

*) Ohne Ferien-/Freizeitwohnung(en)

**) Ohne Wohnheime

Gebäude- und Wohnungszählung 1995

Noch: 22. Wohnungen*) in Wohngebäuden) mit Sammelheizung am 30. September 1995 nach Gebietskategorien, Gemeindegrößenklassen, Ausstattung und Wohnungsnutzung**

Gebietskategorie von ... bis unter ... Einwohner	Insgesamt	davon					
		mit Bad/Dusche und WC innerhalb der Wohnung	mit Bad/Dusche innerhalb der Wohnung; mit WC nur außerhalb der Wohnung	mit Bad/ Dusche nur außerhalb der Wohnung; mit WC innerhalb der Wohnung	ohne Bad/ Dusche; mit WC innerhalb oder außerhalb der Wohnung	mit Bad/Dusche und WC nur außerhalb der Wohnung oder mit Bad/Dusche und Trockentoilette	ohne Bad/Dusche; mit Trocken- toilette
Bewohnte Eigentümerwohnungen							
Engerer Verflechtungsraum	95 031	92 461	193	360	1 178	654	185
davon Gemeinden mit							
unter 500	5 434	5 233	22	14	79	65	21
500 - 2 000	16 594	16 026	36	63	236	171	62
2 000 - 5 000	21 183	20 585	39	78	276	160	45
5 000 - 10 000	19 902	19 458	40	65	225	86	28
10 000 - 20 000	15 243	14 943	18	53	148	71	10
20 000 und mehr	16 675	16 216	38	87	214	101	19
Äußerer Entwicklungsraum	175 402	168 446	750	776	2 228	2 642	560
davon Gemeinden mit							
unter 500	42 857	41 228	187	159	516	586	181
500 - 2 000	46 316	44 503	177	197	583	669	187
2 000 - 5 000	21 117	20 243	86	79	283	359	67
5 000 - 10 000	15 176	14 576	53	65	179	279	24
10 000 - 20 000	14 907	14 274	79	78	204	236	36
20 000 und mehr	35 029	33 622	168	198	463	513	65
Zusammen	270 433	260 907	943	1 136	3 406	3 296	745
davon Gemeinden mit							
unter 500	48 291	46 461	209	173	595	651	202
500 - 2 000	62 910	60 529	213	260	819	840	249
2 000 - 5 000	42 300	40 828	125	157	559	519	112
5 000 - 10 000	35 078	34 034	93	130	404	365	52
10 000 - 20 000	30 150	29 217	97	131	352	307	46
20 000 und mehr	51 704	49 838	206	285	677	614	84
Leerstehende Wohnungen							
Engerer Verflechtungsraum	8 063	7 357	29	12	560	50	55
davon Gemeinden mit							
unter 500	185	163	3	-	12	6	1
500 - 2 000	995	923	1	-	54	3	14
2 000 - 5 000	2 192	2 086	2	7	73	8	16
5 000 - 10 000	660	554	2	-	93	7	4
10 000 - 20 000	1 439	1 336	2	2	79	8	12
20 000 und mehr	2 592	2 295	19	3	249	18	8
Äußerer Entwicklungsraum	15 433	13 764	84	22	1 192	175	196
davon Gemeinden mit							
unter 500	1 916	1 691	4	4	130	30	57
500 - 2 000	1 642	1 380	13	-	166	40	43
2 000 - 5 000	1 399	1 194	9	1	134	27	34
5 000 - 10 000	743	621	8	5	78	13	18
10 000 - 20 000	1 347	1 183	12	3	117	18	14
20 000 und mehr	8 386	7 695	38	9	567	47	30
Zusammen	23 496	21 121	113	34	1 752	225	251
davon Gemeinden mit							
unter 500	2 101	1 854	7	4	142	36	58
500 - 2 000	2 637	2 303	14	-	220	43	57
2 000 - 5 000	3 591	3 280	11	8	207	35	50
5 000 - 10 000	1 403	1 175	10	5	171	20	22
10 000 - 20 000	2 786	2 519	14	5	196	26	26
20 000 und mehr	10 978	9 990	57	12	816	65	38

*) Ohne Ferien-/Freizeitwohnung(en)

**) Ohne Wohnheime

Gebäude- und Wohnungszählung 1995

23. Wohnungen^{*)} in Wohngebäuden^{)} mit Einzel- oder Mehrraumöfen am 30. September 1995
nach Gebietskategorien, Gemeindegrößenklassen, Ausstattung und Wohnungsnutzung**

Gebietskategorie von ... bis unter ... Einwohner	Insgesamt	davon					
		mit Bad/Dusche und WC innerhalb der Wohnung	mit Bad/Dusche innerhalb der Wohnung; mit WC nur außerhalb der Wohnung	mit Bad/ Dusche nur außerhalb der Wohnung; mit WC innerhalb der Wohnung	ohne Bad/ Dusche; mit WC innerhalb oder außerhalb der Wohnung	mit Bad/Dusche und WC nur außerhalb der Wohnung oder mit Bad/Dusche und Trockentoilette	ohne Bad/Dusche mit Trocken- toilette
Wohnungen insgesamt							
Engerer Verflechtungsraum	90 155	68 213	924	598	16 039	1 552	2 829
davon Gemeinden mit							
unter 500	4 917	3 694	43	31	736	119	294
500 - 2 000	12 366	8 867	86	68	2 065	342	938
2 000 - 5 000	13 825	10 224	134	194	2 286	347	640
5 000 - 10 000	9 605	7 178	90	56	1 775	210	296
10 000 - 20 000	16 113	12 436	137	79	2 784	293	384
20 000 und mehr	33 329	25 814	434	170	6 393	241	277
Äußerer Entwicklungsraum	236 583	174 636	2 819	1 435	39 112	6 712	11 869
davon Gemeinden mit							
unter 500	43 896	32 203	465	225	5 027	1 727	4 249
500 - 2 000	42 379	30 687	530	215	5 723	1 821	3 403
2 000 - 5 000	23 009	16 349	270	104	3 713	953	1 620
5 000 - 10 000	16 109	11 821	278	116	2 593	597	704
10 000 - 20 000	21 254	16 335	265	132	3 337	556	629
20 000 und mehr	89 936	67 241	1 011	643	18 719	1 058	1 264
Zusammen	326 738	242 849	3 743	2 033	55 151	8 264	14 698
davon Gemeinden mit							
unter 500	48 813	35 897	508	256	5 763	1 846	4 543
500 - 2 000	54 745	39 554	616	283	7 788	2 163	4 341
2 000 - 5 000	36 834	26 573	404	298	5 999	1 300	2 260
5 000 - 10 000	25 714	18 999	368	172	4 368	807	1 000
10 000 - 20 000	37 367	28 771	402	211	6 121	849	1 013
20 000 und mehr	123 265	93 055	1 445	813	25 112	1 299	1 541
Bewohnte Mietwohnungen							
Engerer Verflechtungsraum	66 150	51 600	673	443	11 149	915	1 370
davon Gemeinden mit							
unter 500	2 962	2 265	26	17	462	54	138
500 - 2 000	7 726	5 635	42	39	1 343	189	478
2 000 - 5 000	9 224	6 819	101	170	1 563	214	357
5 000 - 10 000	6 252	4 647	61	34	1 269	132	109
10 000 - 20 000	12 357	9 943	112	55	1 869	200	178
20 000 und mehr	27 629	22 291	331	128	4 643	126	110
Äußerer Entwicklungsraum	150 435	117 410	1 540	878	23 672	2 831	4 104
davon Gemeinden mit							
unter 500	18 791	14 581	131	78	2 162	571	1 268
500 - 2 000	21 695	16 411	223	100	3 067	689	1 205
2 000 - 5 000	15 019	11 048	168	48	2 526	515	714
5 000 - 10 000	10 221	7 778	183	68	1 689	269	234
10 000 - 20 000	15 916	12 930	176	92	2 179	288	251
20 000 und mehr	68 793	54 662	659	492	12 049	499	432
Zusammen	216 585	169 010	2 213	1 321	34 821	3 746	5 474
davon Gemeinden mit							
unter 500	21 753	16 846	157	95	2 624	625	1 406
500 - 2 000	29 421	22 046	265	139	4 410	878	1 683
2 000 - 5 000	24 243	17 867	269	218	4 089	729	1 071
5 000 - 10 000	16 473	12 425	244	102	2 958	401	343
10 000 - 20 000	28 273	22 873	288	147	4 048	488	429
20 000 und mehr	96 422	76 953	990	620	16 692	625	542

*) Ohne Ferien-/Freizeitwohnung(en)

**) Ohne Wohnheime

Gebäude- und Wohnungszählung 1995

Noch: 23. Wohnungen^{*)} in Wohngebäuden^{)} mit Einzel- oder Mehrraumöfen am 30. September 1995
nach Gebietskategorien, Gemeindegrößenklassen, Ausstattung und Wohnungsnutzung**

Gebietskategorie von ... bis unter ... Einwohner	Insgesamt	davon					
		mit Bad/Dusche und WC innerhalb der Wohnung	mit Bad/Dusche innerhalb der Wohnung; mit WC nur außerhalb der Wohnung	mit Bad/ Dusche nur außerhalb der Wohnung; mit WC innerhalb der Wohnung	ohne Bad/ Dusche; mit WC innerhalb oder außerhalb der Wohnung	mit Bad/Dusche und WC nur außerhalb der Wohnung oder mit Bad/Dusche und Trockentoilette	ohne Bad/Dusche; mit Trocken- toilette
Bewohnte Eigentümerwohnungen							
Engerer Verflechtungsraum	16 344	12 919	139	117	1 803	474	892
davon Gemeinden mit							
unter 500	1 570	1 225	14	12	158	58	103
500 - 2 000	3 737	2 862	36	25	407	127	280
2 000 - 5 000	3 577	2 830	25	21	402	109	190
5 000 - 10 000	2 740	2 192	28	19	298	62	141
10 000 - 20 000	2 235	1 802	11	18	256	56	92
20 000 und mehr	2 485	2 008	25	22	282	62	86
Äußerer Entwicklungsraum	57 432	43 610	906	435	4 859	3 023	4 599
davon Gemeinden mit							
unter 500	20 497	15 457	292	127	1 744	993	1 884
500 - 2 000	16 517	12 575	264	102	1 307	878	1 391
2 000 - 5 000	5 858	4 424	78	45	479	358	474
5 000 - 10 000	3 889	2 996	69	30	323	236	235
10 000 - 20 000	3 230	2 463	59	31	290	184	203
20 000 und mehr	7 441	5 695	144	100	716	374	412
Zusammen	73 776	56 529	1 045	552	6 662	3 497	5 491
davon Gemeinden mit							
unter 500	22 067	16 682	306	139	1 902	1 051	1 987
500 - 2 000	20 254	15 437	300	127	1 714	1 005	1 671
2 000 - 5 000	9 435	7 254	103	66	881	467	664
5 000 - 10 000	6 629	5 188	97	49	621	298	376
10 000 - 20 000	5 465	4 265	70	49	546	240	295
20 000 und mehr	9 926	7 703	169	122	998	436	498
Leerstehende Wohnungen							
Engerer Verflechtungsraum	7 661	3 694	112	38	3 087	163	567
davon Gemeinden mit							
unter 500	385	204	3	2	116	7	53
500 - 2 000	903	370	8	4	315	26	180
2 000 - 5 000	1 024	575	8	3	321	24	93
5 000 - 10 000	613	339	1	3	208	16	46
10 000 - 20 000	1 521	691	14	6	659	37	114
20 000 und mehr	3 215	1 515	78	20	1 468	53	81
Äußerer Entwicklungsraum	28 716	13 616	373	122	10 581	858	3 166
davon Gemeinden mit							
unter 500	4 608	2 165	42	20	1 121	163	1 097
500 - 2 000	4 167	1 701	43	13	1 349	254	807
2 000 - 5 000	2 132	877	24	11	708	80	432
5 000 - 10 000	1 999	1 047	26	18	581	92	235
10 000 - 20 000	2 108	942	30	9	868	84	175
20 000 und mehr	13 702	6 884	208	51	5 954	185	420
Zusammen	36 377	17 310	485	160	13 668	1 021	3 733
davon Gemeinden mit							
unter 500	4 993	2 369	45	22	1 237	170	1 150
500 - 2 000	5 070	2 071	51	17	1 664	280	987
2 000 - 5 000	3 156	1 452	32	14	1 029	104	525
5 000 - 10 000	2 612	1 386	27	21	789	108	281
10 000 - 20 000	3 629	1 633	44	15	1 527	121	289
20 000 und mehr	16 917	8 399	286	71	7 422	238	501

*) Ohne Ferien-/Freizeitwohnung(en)

**) Ohne Wohnheime

Gebäude- und Wohnungszählung 1995

24. Wohnungen^{*)} in Wohngebäuden^{**)} am 30. September 1995 nach Gebietskategorien, Gemeindegrößenklassen, überwiegender Beheizungsart des Gebäudes, Ausstattung, Baujahr des Gebäudes und Wohnungsnutzung

Gebietskategorie von ... bis unter ... Einwohner	Sammel- heizung mit Bad/Dusche und WC innerhalb der Wohnung	davon errichtet von ... bis ...					Einzel- oder Mehrraum- öfen mit Bad/Dusche und WC innerhalb der Wohnung	davon errichtet von ... bis ...				
		bis 1900	1901 - 1948	1949 - 1981	1982 - 1990	1991 und später		bis 1900	1901 - 1948	1949 - 1981	1982 - 1990	1991 und später
		absolut	Prozent					absolut	Prozent			
Wohnungen insgesamt												
Engerer Verflechtungsraum	238 589	5,8	32,6	34,9	16,8	9,9	68 213	15,2	51,6	29,2	3,5	0,5
davon Gemeinden mit												
unter 500	7 166	24,3	31,8	22,8	8,5	12,6	3 694	32,2	40,2	24,9	2,5	0,3
500 - 2 000	23 987	14,3	36,9	23,8	10,5	14,4	8 867	22,6	45,4	27,0	4,5	0,5
2 000 - 5 000	33 799	7,4	43,2	22,8	10,5	16,1	10 224	12,3	63,5	19,6	3,8	0,8
5 000 - 10 000	33 042	2,8	53,4	16,5	13,2	14,1	7 178	6,0	68,4	20,9	3,3	1,4
10 000 - 20 000	44 996	3,4	32,5	37,5	17,7	8,9	12 436	11,7	51,9	34,2	1,9	0,4
20 000 und mehr	95 599	3,8	20,7	48,1	22,1	5,4	25 814	15,7	45,9	34,2	3,9	0,1
Äußerer Entwicklungsraum	483 578	10,3	21,8	46,1	17,4	4,3	174 636	22,9	37,6	35,5	3,6	0,3
davon Gemeinden mit												
unter 500	54 801	26,2	31,7	26,4	9,3	6,3	32 203	37,5	32,7	25,5	3,8	0,5
500 - 2 000	64 776	18,8	32,4	29,0	12,0	7,8	30 687	30,2	34,5	29,1	5,6	0,5
2 000 - 5 000	36 416	16,4	31,3	31,9	14,6	5,8	16 349	24,8	34,9	32,6	7,3	0,3
5 000 - 10 000	39 866	9,1	22,4	45,0	18,1	5,3	11 821	21,6	32,5	40,4	5,1	0,5
10 000 - 20 000	51 566	8,3	20,4	47,8	18,8	4,7	16 335	18,3	34,0	43,1	4,6	0,1
20 000 und mehr	236 153	4,1	15,3	57,4	20,8	2,4	67 241	13,5	43,9	41,2	1,2	0,2
Zusammen	722 167	8,8	25,4	42,4	17,2	6,2	242 849	20,8	41,6	33,7	3,6	0,4
davon Gemeinden mit												
unter 500	61 967	26,0	31,7	26,0	9,2	7,0	35 897	37,0	33,4	25,4	3,7	0,5
500 - 2 000	88 763	17,6	33,6	27,6	11,6	9,6	39 554	28,5	36,9	28,6	5,4	0,5
2 000 - 5 000	70 215	12,1	37,0	27,5	12,6	10,8	26 573	20,0	45,9	27,6	6,0	0,5
5 000 - 10 000	72 908	6,2	36,5	32,1	15,9	9,3	18 999	15,7	46,0	33,0	4,4	0,8
10 000 - 20 000	96 562	6,0	28,0	43,0	18,3	6,7	28 771	15,4	41,7	39,2	3,4	0,2
20 000 und mehr	331 752	4,0	16,8	54,7	21,2	3,3	93 055	14,1	44,5	39,3	1,9	0,1
Bewohnte Mietwohnungen												
Engerer Verflechtungsraum	138 771	3,6	19,2	46,3	21,9	9,0	51 600	13,9	48,8	33,4	3,7	0,2
davon Gemeinden mit												
unter 500	1 770	21,0	27,7	30,6	7,9	12,8	2 265	30,4	39,4	27,2	2,9	0,2
500 - 2 000	7 038	10,3	29,5	34,9	11,2	14,1	5 635	20,1	41,9	32,5	5,4	0,1
2 000 - 5 000	11 128	7,2	34,6	26,3	8,2	23,7	6 819	11,2	63,5	21,1	3,8	0,4
5 000 - 10 000	13 030	2,6	40,7	17,3	19,2	20,2	4 647	5,4	66,3	23,5	3,5	1,2
10 000 - 20 000	28 717	2,1	19,9	48,0	22,0	8,0	9 943	10,7	48,8	38,7	1,6	0,2
20 000 und mehr	77 088	2,9	12,0	54,9	25,6	4,8	22 291	14,7	43,3	37,7	4,3	0,0
Äußerer Entwicklungsraum	301 368	5,0	12,0	59,0	21,6	2,4	117 410	16,9	34,7	43,7	4,5	0,2
davon Gemeinden mit												
unter 500	11 882	23,0	29,1	34,3	9,5	4,1	14 581	31,7	29,5	31,7	6,6	0,5
500 - 2 000	18 893	14,5	24,2	40,1	13,5	7,7	16 411	24,0	28,7	38,2	8,7	0,4
2 000 - 5 000	14 979	12,8	22,0	42,2	17,9	5,0	11 048	19,8	29,5	41,2	9,5	0,0
5 000 - 10 000	24 669	4,8	11,6	57,8	22,4	3,4	7 778	16,3	27,6	49,0	6,6	0,4
10 000 - 20 000	36 109	4,8	12,7	57,0	22,1	3,4	12 930	13,9	30,9	50,0	5,3	0,0
20 000 und mehr	194 836	2,5	8,9	64,2	23,1	1,3	54 662	11,0	40,9	46,8	1,2	0,1
Zusammen	440 139	4,6	14,2	55,0	21,7	4,5	169 010	16,0	39,0	40,5	4,3	0,2
davon Gemeinden mit												
unter 500	13 652	22,7	28,9	33,8	9,3	5,2	16 846	31,6	30,8	31,1	6,1	0,5
500 - 2 000	25 931	13,4	25,7	38,7	12,9	9,5	22 046	23,0	32,1	36,8	7,8	0,4
2 000 - 5 000	26 107	10,4	27,4	35,4	13,8	13,0	17 867	16,5	42,4	33,5	7,4	0,2
5 000 - 10 000	37 699	4,0	21,7	43,8	21,3	9,2	12 425	12,2	42,1	39,5	5,5	0,7
10 000 - 20 000	64 826	3,6	15,9	53,0	22,1	5,4	22 873	12,5	38,6	45,1	3,7	0,1
20 000 und mehr	271 924	2,6	9,7	61,5	23,8	2,3	76 953	12,1	41,6	44,2	2,1	0,0

*) Ohne Ferien-/Freizeitwohnung(en)

**) Ohne Wohnheime

Gebäude- und Wohnungszählung 1995

Noch: 24. Wohnungen^{*)} in Wohngebäuden^{**) am 30. September 1995 nach Gebietskategorien, Gemeindegrößenklassen, überwiegender Beheizungsart des Gebäudes, Ausstattung, Baujahr des Gebäudes und Wohnungsnutzung}

Gebietskategorie von ... bis unter ... Einwohner	Sammel- heizung mit Bad/Dusche und WC innerhalb der Wohnung	davon errichtet von ... bis ...					Einzel- oder Mehrraum- öfen mit Bad/Dusche und WC innerhalb der Wohnung	davon errichtet von ... bis ...				
		bis 1900	1901 - 1948	1949 - 1981	1982 - 1990	1991 und später		bis 1900	1901 - 1948	1949 - 1981	1982 - 1990	1991 und später
		absolut	Prozent					absolut	Prozent			

Bewohnte Eigentümerwohnungen

Engerer Verflechtungsraum	92 461	8,7	52,8	17,9	9,8	10,8	12 919	17,5	59,9	18,1	3,1	1,4
davon Gemeinden mit												
unter 500	5 233	25,6	33,1	19,9	8,9	12,5	1 225	35,5	39,6	22,4	2,0	0,5
500 - 2 000	16 026	16,5	41,2	18,6	10,5	13,2	2 862	26,4	51,1	18,2	3,2	1,1
2 000 - 5 000	20 585	7,9	49,7	18,4	11,2	12,7	2 830	14,0	61,1	19,0	4,1	1,7
5 000 - 10 000	19 458	2,8	61,7	16,3	9,5	9,7	2 192	6,5	71,2	17,0	3,3	2,0
10 000 - 20 000	14 943	5,7	57,0	17,7	9,8	9,8	1 802	14,0	62,5	18,7	3,3	1,4
20 000 und mehr	16 216	6,4	60,0	18,1	7,8	7,7	2 008	13,9	68,4	14,4	1,8	1,5
Äußerer Entwicklungsraum	168 446	19,5	39,0	23,4	10,4	7,8	43 610	36,5	42,7	18,1	1,9	0,7
davon Gemeinden mit												
unter 500	41 228	27,4	32,9	23,5	9,1	7,0	15 457	42,0	35,3	20,7	1,4	0,6
500 - 2 000	44 503	20,5	35,6	24,7	11,4	7,7	12 575	37,4	40,7	19,1	2,2	0,7
2 000 - 5 000	20 243	19,0	38,7	24,0	11,8	6,6	4 424	35,2	46,1	15,5	2,5	0,7
5 000 - 10 000	14 576	16,0	39,7	24,6	11,4	8,3	2 996	34,4	46,3	16,2	2,4	0,8
10 000 - 20 000	14 274	16,2	39,1	25,0	11,2	8,4	2 463	34,8	46,8	15,5	2,5	0,4
20 000 und mehr	33 622	11,6	50,6	19,9	8,9	9,0	5 695	22,6	61,1	13,3	1,9	1,2
Zusammen	260 907	15,7	43,9	21,5	10,2	8,9	56 529	32,2	46,6	18,1	2,2	0,9
davon Gemeinden mit												
unter 500	46 461	27,2	32,9	23,1	9,1	7,6	16 682	41,5	35,6	20,8	1,5	0,6
500 - 2 000	60 529	19,5	37,1	23,1	11,2	9,2	15 437	35,3	42,6	18,9	2,4	0,8
2 000 - 5 000	40 828	13,4	44,2	21,2	11,5	9,7	7 254	27,0	52,0	16,9	3,1	1,1
5 000 - 10 000	34 034	8,4	52,3	19,9	10,3	9,1	5 188	22,6	56,8	16,5	2,8	1,3
10 000 - 20 000	29 217	10,8	48,3	21,3	10,5	9,1	4 265	26,0	53,5	16,8	2,8	0,9
20 000 und mehr	49 838	9,9	53,7	19,3	8,5	8,6	7 703	20,3	63,0	13,6	1,8	1,3

Leerstehende Wohnungen

Engerer Verflechtungsraum	7 357	8,9	31,0	34,7	9,2	16,2	3 694	26,0	63,1	9,5	1,1	0,3
davon Gemeinden mit												
unter 500	163	18,4	33,1	33,1	1,8	13,5	204	31,9	52,9	13,2	1,0	1,0
500 - 2 000	923	6,0	20,0	29,3	6,8	37,9	370	32,4	55,4	10,8	0,5	0,8
2 000 - 5 000	2 086	3,1	25,0	46,8	15,6	9,4	575	17,4	75,7	5,4	1,2	0,3
5 000 - 10 000	554	6,5	61,2	6,7	2,3	23,3	339	10,0	78,5	10,6	0,3	0,6
10 000 - 20 000	1 336	5,6	27,9	34,0	13,2	19,3	691	19,0	68,5	11,0	1,3	0,3
20 000 und mehr	2 295	17,1	35,2	33,1	4,2	10,4	1 515	33,7	55,7	9,3	1,2	0,1
Äußerer Entwicklungsraum	13 764	15,0	26,6	42,4	12,8	3,2	13 616	31,4	46,3	20,7	1,3	0,3
davon Gemeinden mit												
unter 500	1 691	20,0	21,5	42,0	12,7	3,8	2 165	44,6	35,1	17,5	2,4	0,5
500 - 2 000	1 380	22,3	40,1	14,2	10,2	13,1	1 701	37,9	44,0	15,8	2,2	0,2
2 000 - 5 000	1 194	18,0	24,2	36,3	19,1	2,4	877	34,8	47,7	10,8	3,9	2,9
5 000 - 10 000	621	20,3	46,1	16,7	7,2	9,7	1 047	24,1	26,8	45,8	1,1	0,1
10 000 - 20 000	1 183	20,1	28,6	41,9	8,0	1,4	942	35,7	43,3	20,4	0,6	-
20 000 und mehr	7 695	10,9	23,7	50,6	13,5	1,2	6 884	25,8	53,3	20,4	0,5	0,0
Zusammen	21 121	12,9	28,1	39,7	11,5	7,8	17 310	30,3	49,9	18,3	1,2	0,3
davon Gemeinden mit												
unter 500	1 854	19,8	22,5	41,3	11,7	4,6	2 369	43,5	36,6	17,1	2,2	0,5
500 - 2 000	2 303	15,8	32,1	20,2	8,9	23,1	2 071	36,9	46,1	14,9	1,9	0,3
2 000 - 5 000	3 280	8,5	24,7	43,0	16,9	6,9	1 452	27,9	58,7	8,7	2,8	1,9
5 000 - 10 000	1 175	13,8	53,2	12,0	4,9	16,1	1 386	20,6	41,0	37,2	0,9	0,2
10 000 - 20 000	2 519	12,4	28,2	37,7	10,8	10,9	1 633	28,6	53,9	16,4	0,9	0,1
20 000 und mehr	9 990	12,3	26,3	46,6	11,4	3,4	8 399	27,2	53,7	18,4	0,6	0,0

*) Ohne Ferien-/Freizeitwohnung(en)

**) Ohne Wohnheime

Gebäude- und Wohnungszählung 1995

25. Wohnungen^{*)} in Wohngebäuden^{)} am 30. September 1995 nach Gebietskategorien, Gemeindegrößenklassen, Wohnfläche und Wohnungsnutzung**

Gebietskategorie von ... bis unter ... Einwohner	Insgesamt	davon mit einer Wohnfläche von ... bis unter ... m ²						Wohnfläche Insgesamt in m ²	Wohnfläche je Wohnung in m ²
		unter 40	40 - 60	60 - 80	80 - 100	100 - 120	120 und mehr		
Wohnungen insgesamt									
Engerer Verflechtungsraum	336 331	29 100	93 663	102 384	51 197	31 014	28 973	24 465 129	72,7
davon Gemeinden mit									
unter 500	12 448	684	2 089	3 099	2 664	1 837	2 075	1 062 423	85,3
500 - 2 000	37 521	2 251	7 539	9 580	7 627	5 210	5 314	3 071 431	81,9
2 000 - 5 000	49 127	2 786	11 103	13 317	9 599	6 313	6 009	3 909 589	79,6
5 000 - 10 000	44 173	2 398	9 846	11 948	9 208	5 591	5 182	3 512 798	79,5
10 000 - 20 000	62 185	5 250	18 984	19 277	8 833	5 203	4 638	4 408 823	70,9
20 000 und mehr	130 877	15 731	44 102	45 163	13 266	6 860	5 755	8 500 065	64,9
Äußerer Entwicklungsraum	737 862	56 890	249 087	202 530	98 420	64 910	66 025	53 234 938	72,1
davon Gemeinden mit									
unter 500	101 661	4 063	16 015	24 429	22 643	16 251	18 260	8 934 652	87,9
500 - 2 000	110 671	5 556	21 279	27 763	22 337	16 342	17 394	9 313 572	84,2
2 000 - 5 000	62 310	3 808	15 742	17 750	10 970	7 206	6 834	4 806 788	77,1
5 000 - 10 000	57 429	3 405	18 639	17 287	7 719	5 258	5 121	4 178 895	72,8
10 000 - 20 000	74 763	5 867	27 738	22 002	8 596	5 399	5 161	5 150 860	68,9
20 000 und mehr	331 028	34 191	149 674	93 299	26 155	14 454	13 255	20 850 171	63,0
Zusammen	1 074 193	85 990	342 750	304 914	149 617	95 924	94 998	77 700 067	72,3
davon Gemeinden mit									
unter 500	114 109	4 747	18 104	27 528	25 307	18 088	20 335	9 997 075	87,6
500 - 2 000	148 192	7 807	28 818	37 343	29 964	21 552	22 708	12 385 003	83,6
2 000 - 5 000	111 437	6 594	26 845	31 067	20 569	13 519	12 843	8 716 377	78,2
5 000 - 10 000	101 602	5 803	28 485	29 235	16 927	10 849	10 303	7 691 693	75,7
10 000 - 20 000	136 948	11 117	46 722	41 279	17 429	10 602	9 799	9 559 683	69,8
20 000 und mehr	461 905	49 922	193 776	138 462	39 421	21 314	19 010	29 350 236	63,5
Bewohnte Mietwohnungen									
Engerer Verflechtungsraum	209 232	25 300	78 781	74 887	19 102	6 598	4 564	12 882 409	61,6
davon Gemeinden mit									
unter 500	4 874	517	1 368	1 678	781	306	224	331 780	68,1
500 - 2 000	15 292	1 652	5 217	4 938	2 069	805	611	1 001 616	65,5
2 000 - 5 000	21 151	2 145	7 563	7 065	2 686	961	731	1 368 047	64,7
5 000 - 10 000	20 258	1 934	7 513	6 679	2 591	856	685	1 307 539	64,5
10 000 - 20 000	41 747	4 570	16 655	14 930	3 685	1 197	710	2 548 548	61,0
20 000 und mehr	105 910	14 482	40 465	39 597	7 290	2 473	1 603	6 324 879	59,7
Äußerer Entwicklungsraum	460 879	46 077	216 011	146 184	33 702	11 879	7 026	27 689 868	60,1
davon Gemeinden mit									
unter 500	31 783	2 516	9 401	10 469	5 547	2 331	1 519	2 213 278	69,6
500 - 2 000	42 029	3 922	14 892	14 235	5 511	2 149	1 320	2 741 919	65,2
2 000 - 5 000	31 804	3 049	12 417	11 335	3 240	1 079	684	1 981 061	62,3
5 000 - 10 000	35 622	2 820	16 294	12 844	2 439	804	421	2 140 179	60,1
10 000 - 20 000	53 171	4 973	25 286	17 696	3 481	1 158	577	3 160 591	59,4
20 000 und mehr	266 470	28 797	137 721	79 605	13 484	4 358	2 505	15 452 840	58,0
Zusammen	670 111	71 377	294 792	221 071	52 804	18 477	11 590	40 572 277	60,5
davon Gemeinden mit									
unter 500	36 657	3 033	10 769	12 147	6 328	2 637	1 743	2 545 058	69,4
500 - 2 000	57 321	5 574	20 109	19 173	7 580	2 954	1 931	3 743 535	65,3
2 000 - 5 000	52 955	5 194	19 980	18 400	5 926	2 040	1 415	3 349 108	63,2
5 000 - 10 000	55 880	4 754	23 807	19 523	5 030	1 660	1 106	3 447 718	61,7
10 000 - 20 000	94 918	9 543	41 941	32 626	7 166	2 355	1 287	5 709 139	60,1
20 000 und mehr	372 380	43 279	178 186	119 202	20 774	6 831	4 108	21 777 719	58,5

*) Ohne Ferien-/Freizeitwohnung(en)

**) Ohne Wohnheime

Gebäude- und Wohnungszählung 1995

Noch: 25. Wohnungen^{*)} in Wohngebäuden^{)} am 30. September 1995 nach Gebietskategorien, Gemeindegrößenklassen, Wohnfläche und Wohnungsnutzung**

Gebietskategorie von ... bis unter ... Einwohner	Insgesamt	davon mit einer Wohnfläche von ... bis unter ... m ²						Wohnfläche insgesamt in m ²	Wohnfläche je Wohnung in m ²
		unter 40	40 - 60	60 - 80	80 - 100	100 - 120	120 und mehr		
Bewohnte Eigentümerwohnungen									
Engerer Verflechtungsraum	111 375	1 554	9 470	23 270	30 193	23 483	23 405	10 556 278	94,8
davon Gemeinden mit									
unter 500	7 004	105	565	1 294	1 769	1 471	1 800	689 597	98,5
500 - 2 000	20 331	347	1 767	4 081	5 286	4 298	4 552	1 941 166	95,5
2 000 - 5 000	24 760	375	2 257	5 191	6 621	5 190	5 126	2 337 498	94,4
5 000 - 10 000	22 642	316	1 944	4 941	6 424	4 644	4 373	2 115 135	93,4
10 000 - 20 000	17 478	199	1 350	3 473	4 820	3 848	3 788	1 671 531	95,6
20 000 und mehr	19 160	212	1 587	4 290	5 273	4 032	3 766	1 801 351	94,0
Äußerer Entwicklungsraum	232 834	3 178	18 146	44 886	59 460	50 432	56 732	22 741 945	97,7
davon Gemeinden mit									
unter 500	63 354	842	5 022	12 148	15 975	13 216	16 151	6 245 905	98,6
500 - 2 000	62 833	897	4 818	11 992	15 872	13 658	15 596	6 158 158	98,0
2 000 - 5 000	26 975	366	2 248	5 346	7 175	5 904	5 936	2 585 627	95,9
5 000 - 10 000	19 065	273	1 447	3 556	4 931	4 297	4 561	1 858 189	97,5
10 000 - 20 000	18 137	223	1 302	3 443	4 705	4 044	4 420	1 776 388	97,9
20 000 und mehr	42 470	577	3 309	8 401	10 802	9 313	10 068	4 117 678	97,0
Zusammen	344 209	4 732	27 616	68 156	89 653	73 915	80 137	33 298 223	96,7
davon Gemeinden mit									
unter 500	70 358	947	5 587	13 442	17 744	14 687	17 951	6 935 502	98,6
500 - 2 000	83 164	1 244	6 585	16 073	21 158	17 956	20 148	8 099 324	97,4
2 000 - 5 000	51 735	741	4 505	10 537	13 796	11 094	11 062	4 923 125	95,2
5 000 - 10 000	41 707	589	3 391	8 497	11 355	8 941	8 934	3 973 324	95,3
10 000 - 20 000	35 615	422	2 652	6 916	9 525	7 892	8 208	3 447 919	96,8
20 000 und mehr	61 630	789	4 896	12 691	16 075	13 345	13 834	5 919 029	96,0
Leerstehende Wohnungen									
Engerer Verflechtungsraum	15 724	2 246	5 412	4 227	1 902	933	1 004	1 026 442	65,3
davon Gemeinden mit									
unter 500	570	62	156	127	114	60	51	41 046	72,0
500 - 2 000	1 898	252	555	561	272	107	151	128 649	67,8
2 000 - 5 000	3 216	266	1 283	1 061	292	162	152	204 044	63,4
5 000 - 10 000	1 273	148	389	328	193	91	124	90 124	70,8
10 000 - 20 000	2 960	481	979	874	328	158	140	188 744	63,8
20 000 und mehr	5 807	1 037	2 050	1 276	703	355	386	373 835	64,4
Äußerer Entwicklungsraum	44 149	7 635	14 930	11 460	5 258	2 599	2 267	2 803 125	63,5
davon Gemeinden mit									
unter 500	6 524	705	1 592	1 812	1 121	704	590	475 469	72,9
500 - 2 000	5 809	737	1 589	1 536	954	535	478	413 495	71,2
2 000 - 5 000	3 531	393	1 077	1 069	555	223	214	240 100	68,0
5 000 - 10 000	2 742	312	898	887	349	157	139	180 527	65,8
10 000 - 20 000	3 455	671	1 150	863	410	197	164	213 881	61,9
20 000 und mehr	22 088	4 817	8 644	5 293	1 869	783	682	1 279 653	57,9
Zusammen	59 873	9 881	20 342	15 687	7 160	3 532	3 271	3 829 567	64,0
davon Gemeinden mit									
unter 500	7 094	767	1 748	1 939	1 235	764	641	516 515	72,8
500 - 2 000	7 707	989	2 124	2 097	1 226	642	629	542 144	70,3
2 000 - 5 000	6 747	659	2 360	2 130	847	385	366	444 144	65,8
5 000 - 10 000	4 015	460	1 287	1 215	542	248	263	270 651	67,4
10 000 - 20 000	6 415	1 152	2 129	1 737	738	355	304	402 625	62,8
20 000 und mehr	27 895	5 854	10 694	6 569	2 572	1 138	1 068	1 653 488	59,3

^{*)} Ohne Ferien-/Freizeitwohnung(en)

^{**)} Ohne Wohnheime

Gebäude- und Wohnungszählung 1995

26. Wohnungen^{*)} in Wohngebäuden^{**)} am 30. September 1995 nach Gebietskategorien, Gemeindegrößenklassen, Zahl der Räume und Wohnungsnutzung

Gebietskategorie von ... bis unter ... Einwohner	Insgesamt	davon mit ... Räumen ¹⁾								Räume insgesamt	Räume je Wohnung
		1	2	3	4	5	6	7 und mehr			
								Wohnungen	Räume		
Wohnungen											
Engerer Verflechtungsraum	336 331	2 081	25 708	80 404	125 461	66 518	24 096	12 063	90 854	1 364 573	4,1
davon Gemeinden mit unter 500	12 448	65	502	2 422	3 769	3 099	1 541	1 050	7 966	56 118	4,5
500 - 2 000	37 521	125	1 925	8 076	12 440	8 715	4 078	2 162	16 277	162 283	4,3
2 000 - 5 000	49 127	259	2 424	11 365	16 599	10 653	4 937	2 890	21 685	210 170	4,3
5 000 - 10 000	44 173	215	2 171	9 620	15 025	10 733	4 197	2 212	16 631	188 995	4,3
10 000 - 20 000	62 185	204	4 729	14 488	25 034	12 097	3 856	1 777	13 397	250 280	4,0
20 000 und mehr	130 877	1 213	13 957	34 433	52 594	21 221	5 487	1 972	14 898	496 727	3,8
Äußerer Entwicklungsraum	737 862	4 633	48 508	175 668	284 192	139 411	54 865	30 585	232 454	3 024 120	4,1
davon Gemeinden mit unter 500	101 661	310	3 582	18 100	30 967	25 686	13 926	9 090	69 395	467 023	4,6
500 - 2 000	110 671	431	4 424	21 345	35 935	26 254	13 821	8 461	64 711	495 961	4,5
2 000 - 5 000	62 310	338	2 996	13 889	22 537	13 756	5 740	3 054	23 058	264 423	4,2
5 000 - 10 000	57 429	211	2 897	12 846	23 410	11 277	4 369	2 419	18 215	238 997	4,2
10 000 - 20 000	74 763	460	4 559	19 662	30 876	12 726	4 244	2 236	17 008	298 170	4,0
20 000 und mehr	331 028	2 883	30 050	89 826	140 467	49 712	12 765	5 325	40 067	1 259 546	3,8
Zusammen	1 074 193	6 714	74 216	256 072	409 653	205 929	78 961	42 648	323 308	4 388 693	4,1
davon Gemeinden mit unter 500	114 109	375	4 084	20 522	34 736	28 785	15 467	10 140	77 361	523 141	4,6
500 - 2 000	148 192	556	6 349	29 421	48 375	34 969	17 899	10 623	80 988	658 244	4,4
2 000 - 5 000	111 437	597	5 420	25 254	39 136	24 409	10 677	5 944	44 743	474 593	4,3
5 000 - 10 000	101 602	426	5 068	22 466	38 435	22 010	8 566	4 631	34 846	427 992	4,2
10 000 - 20 000	136 948	664	9 288	34 150	55 910	24 823	8 100	4 013	30 405	548 450	4,0
20 000 und mehr	461 905	4 096	44 007	124 259	193 061	70 933	18 252	7 297	54 965	1 756 273	3,8
Bewohnte Mietwohnungen											
Engerer Verflechtungsraum	209 232	1 783	21 856	60 564	85 831	29 972	6 272	2 954	22 331	780 334	3,7
davon Gemeinden mit unter 500	4 874	44	347	1 409	1 745	842	262	225	1 716	19 443	4,0
500 - 2 000	15 292	89	1 317	4 725	5 707	2 383	758	315	2 369	58 546	3,8
2 000 - 5 000	21 151	174	1 667	6 676	7 588	2 981	1 093	972	7 315	82 666	3,9
5 000 - 10 000	20 258	173	1 652	6 559	7 393	3 133	796	552	4 172	77 339	3,8
10 000 - 20 000	41 747	176	4 093	11 531	18 411	6 114	998	424	3 254	156 411	3,7
20 000 und mehr	105 910	1 127	12 780	29 664	44 987	14 519	2 367	466	3 505	385 929	3,6
Äußerer Entwicklungsraum	460 879	3 789	39 659	134 943	206 333	62 567	10 146	3 442	26 369	1 713 348	3,7
davon Gemeinden mit unter 500	31 783	217	2 105	9 149	12 289	5 446	1 744	833	6 400	125 124	3,9
500 - 2 000	42 029	328	2 997	12 496	17 400	6 465	1 564	779	6 066	161 185	3,8
2 000 - 5 000	31 804	274	2 314	9 606	13 647	4 791	831	341	2 588	119 837	3,8
5 000 - 10 000	35 622	128	2 399	10 088	17 276	4 941	545	245	1 887	134 156	3,8
10 000 - 20 000	53 171	289	3 954	16 527	24 719	6 649	769	264	2 061	196 574	3,7
20 000 und mehr	266 470	2 553	25 890	77 077	121 002	34 275	4 693	980	7 367	976 472	3,7
Zusammen	670 111	5 572	61 515	195 507	292 164	92 539	16 418	6 396	48 700	2 493 682	3,7
davon Gemeinden mit unter 500	36 657	261	2 452	10 558	14 034	6 288	2 006	1 058	8 116	144 567	3,9
500 - 2 000	57 321	417	4 314	17 221	23 107	8 848	2 320	1 094	8 435	219 731	3,8
2 000 - 5 000	52 955	448	3 981	16 282	21 235	7 772	1 924	1 313	9 903	202 503	3,8
5 000 - 10 000	55 880	301	4 051	16 647	24 669	8 074	1 341	797	6 059	211 495	3,8
10 000 - 20 000	94 918	465	8 047	28 058	43 130	12 763	1 767	688	5 315	352 985	3,7
20 000 und mehr	372 380	3 680	38 670	106 741	165 989	48 794	7 060	1 446	10 872	1 362 401	3,7

*) Ohne Ferien-/Freizeitwohnung(en)

**) Ohne Wohnheime

1) Alle Räume mit 6 m² und mehr sowie alle Küchen

Gebäude- und Wohnungszählung 1995

Noch: 26. Wohnungen^{*)} in Wohngebäuden^{**)} am 30. September 1995 nach Gebietskategorien, Gemeindegrößenklassen, Zahl der Räume und Wohnungsnutzung

Gebietskategorie von ... bis unter ... Einwohner	Insgesamt	davon mit ... Räumen ¹⁾								Räume insgesamt	Räume je Wohnung
		1	2	3	4	5	6	7 und mehr			
								Wohnungen	Räume		
Bewohnte Eigentümerwohnungen											
Engerer Verflechtungsraum	111 375	135	1 992	13 812	34 853	34 703	17 160	8 720	65 483	526 925	4,7
davon Gemeinden mit unter 500	7 004	15	102	817	1 880	2 165	1 230	795	6 023	34 418	4,9
500 - 2 000	20 331	25	410	2 637	6 108	6 136	3 222	1 793	13 481	96 681	4,8
2 000 - 5 000	24 760	40	512	3 376	7 966	7 297	3 739	1 830	13 711	115 686	4,7
5 000 - 10 000	22 642	24	396	2 653	7 275	7 396	3 302	1 596	11 961	106 628	4,7
10 000 - 20 000	17 478	12	239	1 990	5 512	5 675	2 762	1 288	9 630	83 085	4,8
20 000 und mehr	19 160	19	333	2 339	6 112	6 034	2 905	1 418	10 677	90 427	4,7
Äußerer Entwicklungsraum	232 834	169	3 343	25 594	63 417	71 274	42 937	26 100	197 996	1 149 293	4,9
davon Gemeinden mit unter 500	63 354	50	893	7 111	16 450	19 168	11 748	7 934	60 517	315 814	5,0
500 - 2 000	62 833	43	907	6 905	16 776	18 882	11 872	7 448	56 817	312 135	5,0
2 000 - 5 000	26 975	16	398	3 094	7 612	8 508	4 739	2 608	19 661	131 177	4,9
5 000 - 10 000	19 065	14	258	1 941	5 051	5 994	3 700	2 107	15 821	94 548	5,0
10 000 - 20 000	18 137	20	214	1 886	5 065	5 696	3 350	1 906	14 433	89 379	4,9
20 000 und mehr	42 470	26	673	4 657	12 463	13 026	7 528	4 097	30 747	206 240	4,9
Zusammen	344 209	304	5 335	39 406	98 270	105 977	60 097	34 820	263 479	1 676 218	4,9
davon Gemeinden mit unter 500	70 358	65	995	7 928	18 330	21 333	12 978	8 729	66 540	350 232	5,0
500 - 2 000	83 164	68	1 317	9 542	22 884	25 018	15 094	9 241	70 298	408 816	4,9
2 000 - 5 000	51 735	56	910	6 470	15 578	15 805	8 478	4 438	33 372	246 863	4,8
5 000 - 10 000	41 707	38	654	4 594	12 326	13 390	7 002	3 703	27 782	201 176	4,8
10 000 - 20 000	35 615	32	453	3 876	10 577	11 371	6 112	3 194	24 063	172 464	4,8
20 000 und mehr	61 630	45	1 006	6 996	18 575	19 060	10 433	5 515	41 424	296 667	4,8
Leerstehende Wohnungen											
Engerer Verflechtungsraum	15 724	163	1 860	6 028	4 777	1 843	664	389	3 040	57 314	3,6
davon Gemeinden mit unter 500	570	6	53	196	144	92	49	30	227	2 257	4,0
500 - 2 000	1 898	11	198	714	625	196	100	54	427	7 056	3,7
2 000 - 5 000	3 216	45	245	1 313	1 045	375	105	88	659	11 818	3,7
5 000 - 10 000	1 273	18	123	408	357	204	99	64	498	5 028	3,9
10 000 - 20 000	2 960	16	397	967	1 111	308	96	65	513	10 784	3,6
20 000 und mehr	5 807	67	844	2 430	1 495	668	215	88	716	20 371	3,5
Äußerer Entwicklungsraum	44 149	675	5 506	15 131	14 442	5 570	1 782	1 043	8 089	161 479	3,7
davon Gemeinden mit unter 500	6 524	43	584	1 840	2 228	1 072	434	323	2 478	26 085	4,0
500 - 2 000	5 809	60	520	1 944	1 759	907	385	234	1 828	22 641	3,9
2 000 - 5 000	3 531	48	284	1 189	1 278	457	170	105	809	13 409	3,8
5 000 - 10 000	2 742	69	240	817	1 083	342	124	67	507	10 293	3,8
10 000 - 20 000	3 455	151	391	1 249	1 092	381	125	66	514	12 217	3,5
20 000 und mehr	22 088	304	3 487	8 092	7 002	2 411	544	248	1 953	76 834	3,5
Zusammen	59 873	838	7 366	21 159	19 219	7 413	2 446	1 432	11 129	218 793	3,7
davon Gemeinden mit unter 500	7 094	49	637	2 036	2 372	1 164	483	353	2 705	28 342	4,0
500 - 2 000	7 707	71	718	2 658	2 384	1 103	485	288	2 255	29 697	3,9
2 000 - 5 000	6 747	93	529	2 502	2 323	832	275	193	1 468	25 227	3,7
5 000 - 10 000	4 015	87	363	1 225	1 440	546	223	131	1 005	15 321	3,8
10 000 - 20 000	6 415	167	788	2 216	2 203	689	221	131	1 027	23 001	3,6
20 000 und mehr	27 895	371	4 331	10 522	8 497	3 079	759	336	2 669	97 205	3,5

*) Ohne Ferien-/Freizeitwohnung(en)

**) Ohne Wohnheime

1) Alle Räume mit 6 m² und mehr sowie alle Küchen

Gebäude- und Wohnungszählung 1995

Gebäude- und Wohnungsbogen
Stichtag der Erhebung: 30. September 1995


Name und Anschrift der/des Auskunftspflichtigen

LDS Brandenburg - Außenstelle Cottbus - Postfach 10 12 51 - 03012 Cottbus

Anschrift der Erhebungsstelle Tel.-Nr.

Rückantwort

Gebäude-
bogen-Nr.



Gemeindeschlüssel

--	--	--	--	--

Zählbezirks-Nr.

--	--	--	--

Bei postalischer Erhebung:

Bitte den **vollständigen** Gebäude- und Wohnungs-
bogen innerhalb einer Woche nach Zugang frankiert
an obenstehende Adresse zurücksenden, oder dort
abgeben.

Vielen Dank!

Hinweise zu Zweck, Art und Umfang der Erhebung, Rechtsgrundlagen, **Auskunftspflicht**, Geheimhaltung, Hilfsmerkmalen, laufenden Nummern/ Ordnungsnummern, Trennung und Löschung, Durchführung der Zählung, Erhebungsbeauftragten und Möglichkeiten der Auskunftserteilung finden Sie auf den Innen- und Rückseiten dieses Erhebungsbogens; das Wohnungstatistikgesetz ist auszugsweise abgedruckt.

Wichtig!

Für jedes Gebäude mit Wohnraum und jede bewohnte Unterkunft ist jeweils ein Erhebungsbogen auszufüllen. Wenn sich unter einer Hausnummer mehrere Gebäude (z. B. Vorderhaus, Seitenflügel, Hinterhaus) befinden, so sind entsprechend mehrere Erhebungsbogen auszufüllen und ggf. anzufordern.

Gebäude, für das die Angaben erhoben werden:

Wenn kein Gebäude oder keine Wohnung (mehr) vorhanden ist, bitte hier ankreuzen ☐ und den Erhebungsbogen unausgefüllt zurücksenden.

Mit der Beantwortung beauftragt (Verwalter/Vertreter der/des Auskunftspflichtigen):
Familiennamen und Vorname

Straße, Hausnummer

PLZ

Gemeinde

Um eventuelle Rückfragen zu erleichtern, bitten wir um freiwillige Angabe der Telefonnummer.

Vorwahl

Rufnummer

Hinweise zum Ausfüllen:

Zur Beantwortung der Fragen sind die Antwortkästchen anzukreuzen bzw. jeweils die Zahl/Anzahl einzutragen.
Bitte verwenden Sie hierzu nur blaue oder schwarze Schreibstifte.

a) Ankreuzen der zutreffenden Antwort:

Beispiel: ☒ 18 Unterliegt die Wohnung der Belegungsbindung?



Ja

☒

Nein

☐

b) Rechtsbündiges Eintragen der Anzahl:

Beispiel: Wie viele Geschosse hat das Gebäude?



Anzahl

c) Bitte beachten Sie bei Fragen, die mit ★ gekennzeichnet sind, die Erläuterungen.

Wozu dient die „Gebäude- und Wohnungszählung 1995“?

Die Wohnungsverorgung im vereinten Deutschland ist durch starke Niveauunterschiede zwischen West und Ost geprägt. Die Wohnungsmärkte sind angespannt. Für die Wohnungspolitik, aber auch für die Wohnungswirtschaft fehlt eine verlässliche, aktuelle, kleinräumige Datenbasis über die Struktur des Gebäude- und Wohnungsbestandes. Die für die Wohnungs- und Städtebaupolitik notwendigen statistischen Unterlagen sind bislang unvollständig und teilweise ungenau.

Nur mit Ihrer Mithilfe wird es möglich werden, diese Lücken zu schließen und auch für die neuen Bundesländer die dringend benötigten Daten bereitzustellen. Dabei ist es nur über eine Totalerhebung - wie sie die Gebäude- und Wohnungszählung 1995 darstellt - möglich, Informationen zu erhalten, die Aussagen bis auf die Ebene von Gemeindeteilen zulassen. Damit werden Entscheidungshilfen zur Verfügung stehen, die für wirtschafts- und sozialpolitische Maßnahmen dringend notwendig sind und somit auch Ihnen letztendlich zugute kommen werden.

Was sollen Sie tun?

Nach dem Wohnungstatistikgesetz besteht für Eigentümer und Verwalter oder Erbbauberechtigte, Verfügungs- oder Nutzungsberechtigte eine Pflicht zur Auskunft. Nur durch Ihre aktive Mitarbeit ist es möglich, ein verlässliches Bild des Gebäude- und Wohnungsbestandes zu erhalten. Wir bitten Sie daher, den Erhebungsbogen sorgfältig auszufüllen und ihn entweder der/dem Erhebungsbeauftragten zu übergeben oder ihn innerhalb einer Woche frankiert an die Erhebungsstelle zurückzusenden.

Beachten Sie bitte beim Beantworten der Fragen die Ausfüllhinweise und Erläuterungen. Zu Ihrer Hilfe finden Sie bei allen Fragen, die mit einem Stern gekennzeichnet sind, Anmerkungen in den Erläuterungen. Brauchen Sie weitere Unterstützung, so rufen Sie bitte die Erhebungsstelle an (die Telefonnummer auf der ersten Seite rechts oben). Sind bei Ihnen Beauftragte mit der Erhebung befaßt, können Sie sich selbstverständlich an diese wenden.

Für Ihre Mitarbeit danken wir im voraus.

Erläuterungen zu den Fragen zum Gebäude

Gebäude mit Wohnraum

Als ein (einzelnes) Gebäude gilt — jedes freistehende Gebäude — bei zusammenhängender Bebauung (z.B. Doppel-, Gruppen-, Eck- und Reihenhäuser, Seitenflügel, Hinterhaus) jedes Gebäude, das durch eine vom Dach bis zum Keller reichende Brandmauer von anderen Gebäuden getrennt ist. Ist keine Brandmauer vorhanden, so gelten die zusammenhängenden Gebäudeeinheiten als einzelne Gebäude, wenn sie einen eigenen Zugang besitzen.

Zu Frage 1 Art des Gebäudes

Wohngebäude sind hier Gebäude, die mindestens zur Hälfte der Gesamtnutzfläche zu Wohnzwecken genutzt werden, ohne Wohnheime. Wird weniger als die Hälfte der Gesamtnutzfläche für Wohnzwecke genutzt, so ist das Gebäude entsprechend seiner durch den Verwendungszweck bedingten bautechnischen Gestaltung bei den „Sonstigen Gebäuden mit Wohnraum“ einzugruppieren.

Bewohnte Unterkünfte sind behelfsmäßige Bauten zur vorübergehenden Wohnnutzung. Es sind nur dann Angaben zu machen, wenn sie zum Zeitpunkt der Zählung als alleinige Wohnung bewohnt sind, oder wenn in ihnen am Zählungstichtag mindestens eine Person mit **Hauptwohnsitz** gemeldet ist.

Wohnheime sind Wohngebäude (mit einer Heimleitung), die den Wohnbedürfnissen bestimmter Bevölkerungskreise dienen. Die in Wohnheimen lebenden Personen führen einen eigenen Haushalt.

Zu Frage 2 Baujahr des Gebäudes

Bei Erweiterungs- und Umbauten ist das ursprüngliche Baujahr anzugeben; bei Wiederaufbau nach Totalschaden das Jahr des Wiederaufbaus.

Zu Frage 3a Eigentumsform ...

Bei ungeklärten Eigentumsverhältnissen gilt als Verfügungs- oder Nutzungsberechtigte/ derjenige (natürliche oder juristische) Person, die am Zählungstichtag ein Nutzungs- bzw. Verfügungsrecht wahrnimmt, das noch auf DDR-Eigentumsverhältnissen beruht.

Ungeklärte Eigentumsverhältnisse gelten erst dann als beseitigt, wenn für das Gebäude zum Zählungstichtag ein bestandskräftiger Bescheid über die Vermögenszuordnung vorliegt.

Zu Frage 4 Eigentumsform ... am 2. Oktober 1990

Die Eigentumsform „**Genossenschaftlich**“ ist anzukreuzen, wenn das Gebäude am 2. Oktober 1990 Arbeiter- bzw. Gemeinnützigen Wohnungsbaugenossenschaften (AWG bzw. GWG) gehörte, sowie Gebäude der Landwirtschaftlichen Produktionsgenossenschaften (LPG), der Produktionsgenossenschaften des Handwerks (PGH) und der sonstigen Genossenschaften.

Zu Frage 5 Bestehen für das Gebäude ...

Gemeint sind die rechtlichen Ansprüche von Alteigentümern/-innen auf Rückübertragung von Eigentumsrechten an Grundstücken und Gebäuden oder auf Entschädigung nach dem Gesetz zur Regelung offener Vermögensfragen (Vermögensgesetz - VermG) in der Fassung der Bekanntmachung vom 2. Dezember 1994 (BGBl. I S. 3610). Die Frage ist mit „Nein“ zu beantworten, wenn das Gebäude nach dem 16. Oktober 1990 erworben worden ist.

Zu Frage 6 Wie viele Geschosse ...

Hier sind alle Geschosse zu erfassen, die vollständig oder mindestens zur Hälfte über der Geländeoberfläche liegen. Das ausgebaute Dachgeschoß muß auf mindestens zwei Dritteln seiner Grundfläche eine lichte Höhe von 2,30 m aufweisen.

Zu Frage 8 Wie wird das Gebäude ...

Bei Fern- und bei Blockheizung werden die Wohnungen mehrerer Gebäude von einer zentralen Heizquelle aus beheizt. Bei Zentralheizung versorgt die zentrale Heizquelle die Wohnungen nur eines Gebäudes.

Bei Etagenheizung werden die Räume einer Wohnung von einer nur für diese Wohnung bestimmten Heizquelle beheizt.

Erläuterungen zu den Fragen zur Wohnung

Wohnungen

Als Wohnungen gelten einzelne oder zusammenhängende Räume in Gebäuden und bewohnten Unterkünften, die nach außen abgeschlossen und zu Wohnzwecken bestimmt sind. Hierzu zählen auch Einfamilienhäuser oder Einraumwohnungen.

Zu Frage 13 Ist die Wohnung ...

Die Frage richtet sich nicht nur an die Eigentümer, sondern auch an die Verfügungs- und Nutzungsberechtigten.

Zu Frage 14 Wie groß ist die Fläche ...

Zur Wohnung zählen auch außerhalb des eigentlichen Wohnungsabschlusses liegende Räume (z.B. Mansarden) sowie zu Wohnzwecken ausgebaut Keller- und Bodenräume.

- Flächen, die unter einer Schräge liegen, sind zur Hälfte zu rechnen,
- Balkone sind zur Hälfte zu rechnen,
- Keller- und Bodenräume (Speicher) bleiben unberücksichtigt, wenn sie nicht zu Wohnzwecken ausgebaut sind.

Zu Frage 16b Welche Ausstattung ... Toilette

Unter Trockentoiletten sind alle Toiletten zu verstehen, die nicht über Spülkästen oder Druckspüler an ein Wassernetz

angeschlossen sind, deren Entleerung über Gruben oder sonstige geschlossene Behälter erfolgt.

Zu Frage 17 Wird die Wohnung ausschließlich ...

Ferien- bzw. Freizeitwohnungen sind Wohnungen, in denen Personen lediglich ihre Freizeit verbringen (z. B. am Wochenende, während des Urlaubs, der Ferien).

Zu Frage 18 Unterliegt die Wohnung der ...

Die Belegungsbindung liegt vor, wenn für die Wohnung zum Zeitpunkt der Zählung die Vorschriften des Gesetzes über die Gewährleistung von Belegungsrechten im kommunalen und genossenschaftlichen Wohnungswesen vom 22. Juli 1990 (GBL, DDR I Nr. 49 S. 894) gelten.

Zu Frage 19 Ist die Wohnung mit Mitteln ...

Mittel des sozialen Wohnungsbaus sind Mittel aus öffentlichen Haushalten, die dem Bauherrn auf Antrag bei der zuständigen Stelle des Landes (Bewilligungsstelle) zur Förderung des sozialen Wohnungsbaus bewilligt worden sind.

Zu Frage 20b: Dauer des Leerstehens ...

Nur volle Anzahl angeben. Bei einem Leerstand von weniger als einem Monat „01“ eintragen.

Fragen zum Gebäude

- 1** **Art des Gebäudes** : Wohngebäude (Gebäude, das mindestens zur Hälfte der Gesamtnutzfläche für Wohnzwecke genutzt wird; nicht Wohnheim)
 * Sonstiges Gebäude mit Wohnraum (Nichtwohngebäude, z.B. Geschäftshaus, Bürohaus oder Schule mit Wohnung)
 Bewohnte Unterkunft (z. B. Gartenlaube, Wohnbaracke usw.)
 Wohnheim (mit eigener Haushaltsführung der Bewohner/innen) für ... – Senioren
 – Studierende
 – andere Personengruppen (z. B. für Pflegepersonal, Arbeiter/innen)

- | | | |
|----------|-----------------------------------|--|
| 2 | Baujahr des Gebäudes | Jahr der Bezugsfertigstellung |
| 3 | Eigentumsform des Gebäudes | Eigentümer/in oder Erbbauberechtigte/r |
| | a) Sind Sie ... ? | bzw. bei ungeklärten Eigentumsverhältnissen |
| | | Verfügungs- oder Nutzungsberechtigte/r des Gebäudes |

- b) Und zwar als ...
- Einzelperson oder Ehepaar
 - Erben- oder sonstige Personengemeinschaft
 - Gemeinschaft von Wohnungseigentümern (*nur bei Eigentumswohnungen*)
 - Wohnungsgenossenschaft/Wohnungsbaugenossenschaft
 - sonstiges Wohnungsunternehmen (*einschl. kommunales Wohnungsunternehmen*)
 - Kreditinstitut, Versicherungsunternehmen
 - Immobilienfonds, sonstiges Unternehmen (*einschl. Deutsche Bahn AG, Post*)
 - Treuhand-Liegenschaftsgesellschaft, Bodenverwertungs- und -verwaltungs GmbH
 - Gemeinde
 - Bund, Land oder sonstige juristische Person des öffentlichen Rechts
(*ohne Kirche und Religionsgesellschaft*)
 - Kirche, Religionsgesellschaft
 - sonstige Organisation ohne Erwerbszweck (*z. B. Verein, Gewerkschaft, Partei*)

- 4** **Eigentumsform des Gebäudes am 2. Oktober 1990**
 (Bitte nur Eintragungen vornehmen, wenn das Gebäude vor dem 3. Oktober 1990 bezugsfertig war)

a) Volkseigen
 In Rechtsträgerschaft von Kommunen und kommunalen Wohnungsunternehmen
 In anderer Rechtsträgerschaft oder sonstiges Volkseigentum

b) Genossenschaftlich
 AWG, GWG
 LPG, PGH, sonstige Genossenschaften

c) Privat
 Vom Eigentümer oder von anderen privatrechtlich verwaltet
 (einschließlich in konfessionellem Eigentum)
 In staatlicher Verwaltung

d) Sonstiges
 (z. B. ausländische Streitkräfte, unbekannt)

* Siehe Erläuterungen zu den Gebäudefragen

Noch: Fragen zum Gebäude

5 Bestehen für das Gebäude noch nicht entschiedene Ansprüche auf
* Rückübertragung? Ja

Nein

6 Wie viele Geschosse hat das Gebäude? Anzahl

* (Erdgeschoß, Souterrain und ausgebauten Dachgeschosse bitte mitzählen.)

7 Wie viele Wohnungen enthält das Gebäude?
Insgesamt Anzahl
davon:

Ganz oder teilweise für Wohnzwecke genutzt (einschl. leerstehende) Anzahl

Ausschließlich für Nichtwohnzwecke genutzt Anzahl

8 Wie wird das Gebäude überwiegend beheizt? Fernheizung
*

Blockheizung (für mehrere Gebäude)

Zentralheizung (für ein Gebäude)

Etagenheizung (für einzelne Wohnungen)

Einzel- oder Mehrraumöfen

9 Welche Energieart(en) wird/werden für die Beheizung
des Gebäudes verwendet?

Fernwärme (bei Fernheizung)

Gas

Elektrizität

Heizöl

Mehrere Antworten
möglich

Briketts, Braunkohle

Koks, Steinkohle

Holz oder sonstiges

zusätzlich verwendet: Solarenergie
Wärmepumpe

10 Welche Abwasserentsorgung hat das Gebäude?

Kanalisation

Klägrube / Auffangbehälter mit Entleerung

Versickerungsanlage oder Sonstiges

11 In welcher Bauweise ist das Gebäude errichtet?

Traditionelle Bauweise

Montagebauweise (Plattenbau, Fertigteilhaus)

* Siehe Erläuterungen zu den Gebäudefragen

Erläuterungen zu Frage 12 „Erhaltungszustand von Bauteilen des Gebäudes“

Wir bitten Sie, den gegenwärtigen Zustand der in diesem Fragebogen angegebenen Gebäudeteile so genau wie möglich einzuschätzen. Für Ihre Beurteilung stehen Ihnen vier Schadensstufen zur Verfügung und zwar von "keine Schäden" über "geringe Schäden" und "mittelschwere Schäden" bis hin zu "schweren Schäden mit Gefährdung der Funktionsfähigkeit".

Es sollen sechs Bauteile beurteilt werden, die für die Nutzung und den Gesamtzustand des Gebäudes von großer Wichtigkeit sind, und deren Zustand Sie nach Augenschein wahrnehmen können. Dies sind:

- a) der Sockel des Gebäudes
- b) die Außenwände (ohne Berücksichtigung von Fenstern)
- c) die Treppenanlage (hierzu zählen die Treppen, die innerhalb des Hauses die einzelnen Stockwerke verbinden, einschließlich der Kellertreppen)
- d) die Dachkonstruktion
- e) die Dachdeckung / Dachentwässerung
- f) die Schornsteine

Bitte kreuzen Sie für jeden der genannten Bauteile die nach Ihrer Einschätzung zutreffende Schadensstufe an.

Dabei können Sie die folgenden Anhaltspunkte für die Beurteilung von Schäden heranziehen:

Der Zustand des Bauteils ist einwandfrei,
es sind keine Reparaturleistungen erforderlich, lediglich Wartung und Pflege
→ **keine Schäden**

Die Stand- und Funktionssicherheit ist gewährleistet,
es ist aber ein erster Reparaturbedarf erkennbar,
Instandhaltungen sind erforderlich
→ **geringe Schäden**

Die Stand- und Funktionssicherheit ist eingeschränkt,
grundlegende Reparaturen sind erforderlich,
es werden umfassende Baumaßnahmen (Instandsetzungen) notwendig
→ **mittelschwere Schäden**

Die Stand- und Funktionssicherheit ist gefährdet,
es ist Ersatz erforderlich
→ **schwere Schäden**

Gibt es in Ihrem Gebäude bei mehreren Bauteilen der gleichen Art (z. B. bei zwei Schornsteinen) Unterschiede im Erhaltungszustand (z. B. der eine Schornstein mit geringen, der andere mit mittelschweren Schäden), so geben Sie bitte insgesamt den größeren Schaden an (hier also den mittelschweren). Nur so kann der wirkliche Bedarf an Instandhaltungen, Instandsetzungen oder völligem Ersatz annähernd richtig erkannt werden.

Noch: Fragen zum Gebäude

12 Wie ist der Erhaltungszustand der folgenden Bauteile?

*

(nach Augenschein)

a) Der Sockel des Gebäudes hat ...

keine Schäden

Typische Schäden sind z. B. Durchfeuchtungen, Ausblühungen, Absprengungen, Risse, ausgehöhlte Fugen, Lockerungserscheinungen

geringe Schäden

mittelschwere Schäden (Einschränkung der Funktionsfähigkeit)

schwere Schäden (Gefährdung der Funktionsfähigkeit)

b) Die Außenwände (ohne Berücksichtigung der Fenster) haben ...

Typische Schäden sind z. B. Verwitterungen, Durchfeuchtungen, Absprengungen, sichtbare Risse und Roststellen

keine Schäden

geringe Schäden

mittelschwere Schäden (Einschränkung der Funktionsfähigkeit)

schwere Schäden (Gefährdung der Funktionsfähigkeit)

c) Die Treppenanlage hat ...

keine Schäden

Typische Schäden sind z. B. ausgetretene Stufen, durchgebrochene Podestflächen, defekte Geländer, Absenkungen

geringe Schäden

mittelschwere Schäden (Einschränkung der Funktionsfähigkeit)

schwere Schäden (Gefährdung der Funktionsfähigkeit)

Keine Treppenanlage vorhanden

d) Die Dachkonstruktion hat ...

Typische Schäden sind z. B. am Holz „Schädlingsbefall“, am Stahl „Rost“, oder bei Flachdach im Beton „Risse oder Abplatzungen“

keine Schäden

geringe Schäden

mittelschwere Schäden (Einschränkung der Funktionsfähigkeit)

schwere Schäden (Gefährdung der Funktionsfähigkeit)

e) Die Dachdeckung/Dachentwässerung hat ...

Typische Schäden sind z. B. undichte Stellen oder Löcher, abgelöste Ziegel, Zerstörungen, Nässebeschäden im oberen Gebäudeteil, schadhafte Entwässerung

keine Schäden

geringe Schäden

mittelschwere Schäden (Einschränkung der Funktionsfähigkeit)

schwere Schäden (Gefährdung der Funktionsfähigkeit)

f) Die Schornsteine haben ...

keine Schäden

Typische Schäden sind z. B. Risse, undichte Fugen, brüchige Schornsteinköpfe, Versotungen, Rauchgasbelästigungen, Lockerungen im Gefüge, Schrägstellungen

geringe Schäden

mittelschwere Schäden (Einschränkung der Funktionsfähigkeit)

schwere Schäden (Gefährdung der Funktionsfähigkeit)

Kein Schornstein vorhanden

Fragen zur Wohnung

0 1 2 3 4 5 6 7 8 9 X

Fragen zur Wohnung/zu den Wohnungen

(bei 7 und mehr Wohnungen im Gebäude bitte Zusatzbogen ebenfalls ausfüllen)

13 Ist die Wohnung ... ? von dem/der Eigentümer/in bewohnt
 *

von dem/der Eigentümer/in zu Wohnzwecken vermietet

von dem/der Eigentümer/in ausschließlich zu Nichtwohnzwecken genutzt

von dem/der Eigentümer/in ausschließlich zu Nichtwohnzwecken vermietet

an Angehörige diplomatischer, berufskonsularischer
 Vertretungen / ausländischer Streitkräfte privatrechtlich vermietet

leerstehend

14 Wie groß ist die Fläche der gesamten Wohnung?
 * Bitte volle Quadratmeter angeben

15 Wie viele Räume der Wohnung haben 6 und mehr Quadratmeter?
 (ohne Küche, Bad/Dusche, WC, Flur) Anzahl

16 Welche Ausstattung hat die Wohnung?
 * a) Küche / Kochnische Küche

Nur Kochnische

Weder Küche noch Kochnische

b) Toilette WC innerhalb der Wohnung

WC nur außerhalb der Wohnung

Trockentoilette

c) Bad / Dusche Innerhalb der Wohnung

Nur außerhalb der Wohnung

Nicht vorhanden

17 Wird die Wohnung ausschließlich als Ferien- bzw. Freizeitwohnung
 * genutzt? Ja

Nein

18 Unterliegt die Wohnung der Belegungsbindung?
 * Ja

Nein

19 Ist die Wohnung mit Mitteln des sozialen Wohnungsbaus
 * gefördert worden? Ja

Nein

20 Wenn die Wohnung leersteht (siehe Frage 13)
 * Bitte angeben: Noch nicht bezogene Neubauwohnung

a) Den Grund des Leerstehens Wechsel des Wohnungsnutzers

Umbau / Modernisierung

Schwerwiegende Mängel

Für den Abriß vorgesehen

Sonstiger Grund

b) Die Dauer des Leerstehens bis zum Stichtag (30. 9. 1995)
 Anzahl der Monate

* Siehe Erläuterungen zu den Wohnungsfragen

Lfd. Nr. der Wohnung

Angaben zum Gebäude

001 002 003 004 005 006

01 01 01 01 01 01

02 02 02 02 02 02

03 03 03 03 03 03

04 04 04 04 04 04

05 05 05 05 05 05

06 06 06 06 06 06

07 07 07 07 07 07

08 08 08 08 08 08

09 09 09 09 09 09

10 10 10 10 10 10

11 11 11 11 11 11

12 12 12 12 12 12

13 13 13 13 13 13

14 14 14 14 14 14

15 15 15 15 15 15

16 16 16 16 16 16

17 17 17 17 17 17

18 18 18 18 18 18

19 19 19 19 19 19

20 20 20 20 20 20

21 21 21 21 21 21

22 22 22 22 22 22

23 23 23 23 23 23

24 24 24 24 24 24

25 25 25 25 25 25

26 26 26 26 26 26

27 27 27 27 27 27

28 28 28 28 28 28

29 29 29 29 29 29

30 30 30 30 30 30

54

29

01

55

30

02

56

31

03

57

04

58

32

05

59

33

06

60

34

0

61

35

08

62

36

09

63

37

10

64

38

11

65

39

12

66

40

13

67

41

14

68

42

15

69

43

16

70

44

17

71

45

18

72

46

19

73

47

20

74

48

21

75

49

22

76

50

23

77

51

24

78

52

25

79

53

26

54

27

55

28

56

29

57

30

58

31

59

32

60

33

61

34

62

35

63

36

64

37

65

38

66

39

67

40

68

41

69

42

70

43

71

44

72

45

73

46

74

47

75

48

76

49

77

50

78

51

79

52

80

53

81

54

82

55

83

56

84

57

85

58

86

59

87

60

88

61

89

62

90

63

91

64

92

65

93

66

94

67

95

68

96

69

97

70

98

71

99

72

100

73

101

74

102

75

103

76

104

77

105

78

106

79

107

80

108

81

109

82

110

83

111

84

112

85

113

86

114

87

115

88

116

89

117

90

118

91

119

92

120

93

121

94

122

95

123

96

124

97

125

98

126

99

127

100

128

101

129

102

130

103

131

104

132

105

133

106

134

107

135

108

136

109

137

110

138

111

139

112

140

113

141

114

142

115

143

116

144

117

145

118

146

119

147

120

148

121

149

122

150

123

151

124

152

125

153

126

154

127

155

128

156

129

157

130

158

131

159

132

160

133

161

134

162

135

163

136

164

137

165

138

166

139

167

140

168

141

169

142

170

143

171

144

172

145

173

146

174

147

175

148

176

149

177

150

178

151

179

0 1 2 3 4 5 6 7 8 9 X

Fragen zur Wohnung/zu den Wohnungen

(bei 16 und mehr Wohnungen im Gebäude bitte weitere Zusatzbogen ebenfalls ausfüllen; ggf. Zusatzbogen anfordern)

13 Ist die Wohnung ... ?

von dem/der Eigentümer/in bewohnt

*

von dem/der Eigentümer/in zu Wohnzwecken vermietet

von dem/der Eigentümer/in ausschließlich zu Nichtwohnzwecken genutzt

von dem/der Eigentümer/in ausschließlich zu Nichtwohnzwecken vermietet

an Angehörige diplomatischer, berufskonsularischer
Vertretungen / ausländischer Streitkräfte privatrechtlich vermietet

leerstehend

14 Wie groß ist die Fläche der gesamten Wohnung ?

Bitte volle Quadratmeter angeben

*

15 Wie viele Räume der Wohnung haben 6 und mehr Quadratmeter?
(ohne Küche, Bad/Dusche, WC, Flur)

Anzahl

16 Welche Ausstattung hat die Wohnung ?

Küche

*

a) Küche / Kochnische

Nur Kochnische

Weder Küche noch Kochnische

b) Toilette

WC innerhalb der Wohnung

WC nur außerhalb der Wohnung

Trockentoilette

c) Bad / Dusche

Innerhalb der Wohnung

Nur außerhalb der Wohnung

Nicht vorhanden

17 Wird die Wohnung ausschließlich als Ferien- bzw. Freizeitwohnung
genutzt ?

Ja

*

Nein

18 Unterliegt die Wohnung der Belegungsbindung ?

Ja

*

Nein

19 Ist die Wohnung mit Mitteln des sozialen Wohnungsbaus
gefördert worden ?

Ja

*

Nein

20 Wenn die Wohnung leersteht (siehe Frage 13)
Bitte angeben:

Noch nicht bezogene Neubauwohnung

*

a) Den Grund des Leerstehens

Wechsel des Wohnungsnutzers

Umbau / Modernisierung

Schwerwiegende Mängel

Für den Abriß vorgesehen

Sonstiger Grund

b) Die Dauer des Leerstehens bis zum Stichtag (30. 9. 1995)

Anzahl der Monate

*

Siehe Erläuterungen zu den Wohnungsfragen

Angaben zu den Wohnungen

Ersatz-
Beleg

21304078

Gebäudebogen-Nr.

Lfd. Nr. der Wohnung

007

008

009

010

011

012

013

014

015

☐ 01☐ 01☐ 01☐ 01☐ 01☐ 01☐ 01☐ 01☐ 01☐ 02☐ 02☐ 02☐ 02☐ 02☐ 02☐ 02☐ 02☐ 02☐ 03☐ 03☐ 03☐ 03☐ 03☐ 03☐ 03☐ 03☐ 03☐ 04☐ 04☐ 04☐ 04☐ 04☐ 04☐ 04☐ 04☐ 04☐ 05☐ 05☐ 05☐ 05☐ 05☐ 05☐ 05☐ 05☐ 05☐ 06☐ 06☐ 06☐ 06☐ 06☐ 06☐ 06☐ 06☐ 06☐ ☐ ☐ 07☐ ☐ ☐ 07☐ ☐ ☐ 07☐ ☐ ☐ 07☐ ☐ ☐ 07☐ ☐ ☐ 07☐ ☐ ☐ 07☐ ☐ ☐ 07☐ ☐ ☐ 07☐ ☐ 08☐ ☐ 08☐ ☐ 08☐ ☐ 08☐ ☐ 08☐ ☐ 08☐ ☐ 08☐ ☐ 08☐ ☐ 08☐ 09☐ 09☐ 09☐ 09☐ 09☐ 09☐ 09☐ 09☐ 09☐ 10☐ 10☐ 10☐ 10☐ 10☐ 10☐ 10☐ 10☐ 10☐ 11☐ 11☐ 11☐ 11☐ 11☐ 11☐ 11☐ 11☐ 11☐ 12☐ 12☐ 12☐ 12☐ 12☐ 12☐ 12☐ 12☐ 12☐ 13☐ 13☐ 13☐ 13☐ 13☐ 13☐ 13☐ 13☐ 13☐ 14☐ 14☐ 14☐ 14☐ 14☐ 14☐ 14☐ 14☐ 14☐ 15☐ 15☐ 15☐ 15☐ 15☐ 15☐ 15☐ 15☐ 15☐ 16☐ 16☐ 16☐ 16☐ 16☐ 16☐ 16☐ 16☐ 16☐ 17☐ 17☐ 17☐ 17☐ 17☐ 17☐ 17☐ 17☐ 17☐ 18☐ 18☐ 18☐ 18☐ 18☐ 18☐ 18☐ 18☐ 18☐ 19☐ 19☐ 19☐ 19☐ 19☐ 19☐ 19☐ 19☐ 19☐ 20☐ 20☐ 20☐ 20☐ 20☐ 20☐ 20☐ 20☐ 20☐ 21☐ 21☐ 21☐ 21☐ 21☐ 21☐ 21☐ 21☐ 21☐ 22☐ 22☐ 22☐ 22☐ 22☐ 22☐ 22☐ 22☐ 22☐ 23☐ 23☐ 23☐ 23☐ 23☐ 23☐ 23☐ 23☐ 23☐ 24☐ 24☐ 24☐ 24☐ 24☐ 24☐ 24☐ 24☐ 24☐ 25☐ 25☐ 25☐ 25☐ 25☐ 25☐ 25☐ 25☐ 25☐ 26☐ 26☐ 26☐ 26☐ 26☐ 26☐ 26☐ 26☐ 26☐ 27☐ 27☐ 27☐ 27☐ 27☐ 27☐ 27☐ 27☐ 27☐ 28☐ 28☐ 28☐ 28☐ 28☐ 28☐ 28☐ 28☐ 28☐ 29☐ 29☐ 29☐ 29☐ 29☐ 29☐ 29☐ 29☐ 29☐ 30

THE HISTORY OF THE UNITED STATES OF AMERICA

The history of the United States of America is a complex and multifaceted story that spans centuries. It begins with the arrival of European settlers in the early 17th century, who established colonies along the eastern coast. These colonies were founded for various reasons, including economic opportunity, religious freedom, and the desire for a new life. Over time, the colonies grew in number and size, and they began to develop a sense of identity and independence from their British parent country.

In 1776, the colonies declared their independence from Britain, and the United States of America was born. The new nation faced many challenges, including war, economic hardship, and political instability. However, through the leadership of men like George Washington and the adoption of the Constitution, the United States emerged as a powerful and independent nation.

The 19th century was a period of rapid growth and expansion for the United States. The country's territory doubled in size through the Louisiana Purchase and the acquisition of new lands in the West. The industrial revolution brought about significant changes in the way people lived and worked, and the United States became a major power in the world.

The 20th century was a time of great change and challenge for the United States. The country was involved in two world wars, and it emerged as a superpower. The civil rights movement fought for equality and justice for all Americans, and the space race saw the United States and the Soviet Union competing for dominance in space.

Today, the United States is a diverse and dynamic nation, with a rich history and a bright future. It is a country that has shaped the world and continues to shape the future.

Allgemeine Hinweise (Unterrichtung nach § 17 BStatG)

Zweck, Art, Umfang der Erhebung

Die für die Wohnungs- und Städtebaupolitik notwendigen statistischen Unterlagen sind in den neuen Bundesländern bislang teilweise unvollständig und ungenau. Mit der Gebäude- und Wohnungszählung 1995 soll nunmehr flächendeckend eine den alten Bundesländern vergleichbare Datenbasis geschaffen werden. Das Ziel ist es, - zusammen mit den untereinander abgestimmten bisherigen Erhebungsprogrammen - die Bereitstellung wichtiger Bestandsangaben auf Bundes-, Länder-, Kreis-, Gemeinde- oder Gemeindeteilebene für das gesamte Bundesgebiet zu erhalten. Diese Daten werden als Entscheidungshilfe für wirtschafts- und sozialpolitische Maßnahmen von den gesetzgebenden Körperschaften sowie der Wohnungswirtschaft dringend benötigt.

Die Erhebung wird als Totalerhebung aller Gebäude und Wohnungen in dem in Artikel 3 des Einigungsvertrages genannten Gebiet durchgeführt. Stichtag für die Erhebung ist der 30. September 1995.

Rechtsgrundlagen

Rechtsgrundlage ist das Gesetz über gebäude- und wohnungsstatistische Erhebungen (Wohnungstatistikgesetz - WoStatG) vom 18. März 1993 (BGBl. I S. 337) in Verbindung mit dem Gesetz über die Statistik für Bundeszwecke (Bundesstatistikgesetz - BStatG) vom 22. Januar 1987 (BGBl. I S. 462, 565), zuletzt geändert durch Art. 6 Abs. 36 des Gesetzes vom 27. Dezember 1993 (BGBl. I S. 2378). Erhoben werden die Angaben zu § 4 Abs. 1 WoStatG.

Auskunftspflicht

Die Auskunftspflicht ergibt sich aus § 9 WoStatG in Verbindung mit § 15 BStatG. Hiernach sind die Eigentümer/innen und Verwalter oder Erbbauberechtigten, Verfügungs- oder Nutzungsberechtigten auskunftspflichtig. Nach § 10 Abs. 1 WoStatG sind die Angaben zu den Merkmalen nach § 5 Nr. 1 und 2 WoStatG auf Verlangen der/des Erhebungsbeauftragten mündlich mitzuteilen. Die Auskunftserteilung kann mit der Androhung und Festsetzung eines Zwangsgeldes durchgesetzt werden. Widerspruch und Anfechtungsklage gegen die Anforderung zur Auskunftserteilung haben gemäß § 15 Abs. 6 BStatG keine aufschiebende Wirkung.

Die Angaben zu den Merkmalen nach § 4 Abs. 1 sowie nach § 5 Nr. 1, 2 und 4 können ersatzweise freiwillig durch den Mieter gemacht werden.

Geheimhaltung

Die erhobenen Einzelangaben werden nach § 16 BStatG grundsätzlich geheimgehalten. Nur in ausdrücklich gesetzlich geregelten Ausnahmefällen dürfen Einzelangaben übermittelt werden.

Für ausschließlich statistische Zwecke ist eine Übermittlung der erhobenen Angaben mit Ausnahme der Hilfsmerkmale nach § 5 Nr. 1 und 4 WoStatG gemäß § 11 Abs. 1 WoStatG in Verbindung mit § 16 Abs. 5 BStatG an die zur Durchführung statistischer Aufgaben zuständigen Stellen der Gemeinden und Gemeindeverbände für ihren Zuständigkeitsbereich zulässig, wenn durch Landesgesetz eine Trennung dieser Stellen von anderen kommunalen Verwaltungsstellen sichergestellt und das Statistikgeheimnis durch Organisation und Verfahren gewährleistet ist.

Nach § 16 Abs. 6 BStatG ist es auch möglich, den Hochschulen oder sonstigen mit der Aufgabe unabhängiger wissenschaftlicher Forschung betrauten Einrichtungen für die Durchführung wissenschaftlicher Vorhaben Einzelangaben zur Verfügung zu stellen, wenn diese so anonymisiert sind, daß sie nur mit einem unverhältnismäßig großen Aufwand an Zeit, Kosten und Arbeitskraft den Befragten oder Betroffenen zugeordnet werden können. Die Pflicht zur Geheimhaltung besteht auch für Personen, die Empfänger/innen von Einzelangaben sind.

Hilfsmerkmale, laufende Nummern/Ordnungsnummern, Trennung und Löschung

Name und Anschrift der Auskunftspflichtigen sowie die Telefonnummer der für Rückfragen zur Verfügung stehenden sind Hilfsmerkmale, die lediglich der technischen Durchführung der Erhebung dienen. Sie werden sofort nach Abschluß der Eingangsprüfung im Statistischen Landesamt von den übrigen Merkmalen getrennt, gesondert aufbewahrt und sofort nach Abschluß der maschinellen Aufbereitung vernichtet.

Die Hilfsmerkmale Straße und Hausnummer dürfen nach § 11 Abs. 2 WoStatG zur Ermittlung von Auswahlbezirken für Stichprobenerhebungen genutzt werden. Der Gesamtumfang der Stichproben wird auf 20 v. H. der Auswahlbezirke begrenzt. Die Merkmale der Stichproben werden gesondert aufbewahrt und unverzüglich nach Zweckerfüllung gelöscht, spätestens, wenn entsprechende Auswahlgrundlagen aus einer künftigen Zählung zur Verfügung stehen. Die Merkmale für die nicht benötigten 80 v. H. der Auswahlbezirke werden unverzüglich nach Festlegung der Auswahlbezirke, spätestens jedoch vier Jahre nach dem 30. September 1995 gelöscht. Werden die Hilfsmerkmale Straße und Hausnummer gemäß § 11 Abs. 1 WoStatG in Verbindung mit § 16 Abs. 5 BStatG übermittelt, so werden diese ebenfalls zum frühestmöglichen Zeitpunkt, spätestens jedoch vier Jahre nach dem 30. September 1995 gelöscht.

Die verwendeten Nummern und Ordnungsnummern dienen der Herstellung des Wohnungs- und Gebäudezusammenhangs und enthalten keine über die Erhebungs- und Hilfsmerkmale hinausgehenden Angaben. Die verwendete Bogennummer ist eine laufende frei vergebene Nummer und dient zu der Unterscheidung der Erhebungsvordrucke.

Durchführung der Zählung, Erhebungsbeauftragte, Möglichkeiten der Auskunftserteilung

Die Erhebung kann sowohl schriftlich als auch durch Erhebungsbeauftragte durchgeführt werden. Bei der schriftlichen Befragung erhalten Sie die Erhebungspapiere mit entsprechenden Hinweisen zur Ausfüllung direkt von der zuständigen Erhebungsstelle.

Werden für diese Zählung Erhebungsbeauftragte eingesetzt, so legitimieren sich diese mit einem speziellen Ausweis und ihrem Personalausweis. Sie sind zur Verschwiegenheit verpflichtet; ihre Rechte und Pflichten sind in § 7 Abs. 1 WoStatG geregelt. Es werden keine Erhebungsbeauftragten eingesetzt, die aufgrund ihrer beruflichen oder dienstlichen Tätigkeit in einen Interessenkonflikt kommen könnten.

Erhebungsbeauftragte werden nicht in ihrer unmittelbaren Nachbarschaft eingesetzt.

Soweit Sie durch Erhebungsbeauftragte befragt werden, können Sie wählen, ob Sie die Auskünfte mündlich gegenüber der/dem Erhebungsbeauftragten oder schriftlich erteilen wollen. Die Erhebungsbeauftragten sind zur Verschwiegenheit verpflichtet; ihre Rechte und Pflichten sind in § 7 Abs. 1 WoStatG geregelt. Erhebungsbeauftragte dürfen die Erhebungsvordrucke nach Ihren Angaben ausfüllen und sind auch berechtigt, in die Erhebungsvordrucke die Angaben nach § 5 WoStatG, die Zahl und das Leerstehen der Wohnungen im Gebäude sowie die Nutzung durch Angehörige ausländischer Streitkräfte, diplomatischer oder berufskonsularischer Vertretungen selbst einzutragen. Wenn Sie die Erhebungsvordrucke selbst ausfüllen, händigen Sie diese bitte dem Erhebungsbeauftragten aus oder übergeben Sie sie ihm in einem verschlossenen Umschlag. Bei einer postalischen Befragung sollten Sie die ausgefüllten Erhebungsvordrucke innerhalb einer Woche, ausreichend frankiert, mit der Post an die angegebene Erhebungsstelle übersenden. Bei Abgabe im verschlossenen Umschlag oder Postversand geben Sie bitte Ihren Vor- und Familiennamen sowie Ihre vollständige Anschrift auf dem Umschlag an.

Auszug aus dem Gesetz über gebäude- und wohnungsstatistische Erhebungen (Wohnungstatistikgesetz - WoStatG) Vom 18. März 1993 (BGBl. I S. 337)

Der Bundestag hat mit Zustimmung des Bundesrates das folgende Gesetz beschlossen:

§ 1

Anordnung als Bundesstatistik, Erhebungsart

Über Gebäude und Wohnungen sowie die Wohnsituation der Haushalte werden nach Maßgabe dieses Gesetzes folgende Bundesstatistiken durchgeführt:

1. ... eine Gebäude- und Wohnungszählung flächendeckend in dem in Artikel 3 des Einigungsvertrages genannten Gebiet.

2. ...

§ 2

Erhebungseinheiten und Stichprobenauswahl

(1) Erhebungseinheiten für die Erhebung nach § 1 Nr. 1 sind Gebäude mit Wohnraum und bewohnte Unterkünfte sowie Wohnungen.

(2) ...

(3) ...

§ 3

Berichtszeitpunkt

(1) Die Erhebung nach § 1 Nr. 1 wird nach dem Stand vom 30. September 1995 durchgeführt. Mit der Erhebung kann bis zu sechs Monaten vor dem Erhebungsstichtag begonnen werden.

(2) ...

§ 4 **Erhebungsmerkmale**

(1) Erhebungsmerkmale der Erhebung nach § 1 Nr. 1 sind:

1. bei den Gebäuden:

Gemeinde, Ortsteil oder Stadtbezirk; Art des Gebäudes (Wohngebäude, sonstiges Gebäude mit Wohnraum, Wohnheim mit Art der Nutzung, bewohnte Unterkunft); Baujahr; Zahl der Geschosse und Wohnungen im Gebäude; Eigentümer, Erbbauberechtigte, Verfügungs- oder Nutzungsberechtigte nach Personen oder Personengemeinschaften, Gemeinschaft von Wohnungseigentümern, Wohnungsunternehmen und sonstige Eigentümer nach Eigentümergruppen; Rückübertragungsansprüche; Bauweise (traditionell, Montagebauweise); Erhaltungszustand von Bauteilen des Gebäudes nach Augenschein; Sockel des Gebäudes, Außenwände, Treppenanlage, Dachkonstruktion, Dachdeckung und Entwässerung, Schornstein; Abwasserentsorgung; Art der Beheizung mit Energieart; Eigentumsform am 2. Oktober 1990 (volkseigen, genossenschaftlich, privat);

2. bei den Wohnungen:

Nutzung der Wohnung durch den Eigentümer, Nutzung durch Angehörige ausländischer Streitkräfte, diplomatischer oder berufskonsularischer Vertretungen; Nutzung als Freizeit-/Ferienwohnung; Ausstattung der Wohnung mit Küche, Kochnische, Bad oder Dusche und WC; Fläche der gesamten Wohnung, Zahl der Räume mit sechs und mehr Quadratmetern; Belegungsbindung; Förderung der Wohnung mit Mitteln des sozialen Wohnungsbaus; Leerstehen mit Grund und Dauer des Leerstehens der Wohnung.

(2) ...

§ 5 **Hilfsmerkmale**

Hilfsmerkmale sind:

1. Name und Anschrift der Auskunftspflichtigen ...

2. Straße und Hausnummer des Gebäudes,

3. ...

4. Telefonnummer der für Rückfragen zur Verfügung stehenden Personen.

§ 6 **Erhebungsstelle**

(1) Zur Durchführung der Erhebung nach § 1 Nr. 1 werden Erhebungsstellen eingerichtet. Sie sind räumlich, organisatorisch und personell von anderen Verwaltungsstellen zu trennen. Nach § 16 Abs. 5 des Bundesstatistikgesetzes von anderen Verwaltungsstellen getrennte Statistikstellen dürfen die Aufgaben der Erhebungsstellen wahrnehmen. Es ist sicherzustellen, daß die Angaben in den Erhebungsvordrucken nicht für andere Aufgaben verwendet werden.

(2) Die in den Erhebungsstellen tätigen Personen dürfen die aus ihrer Tätigkeit gewonnenen Erkenntnisse über Auskunftspflichtige nicht in anderen Verfahren oder für andere Zwecke verwenden. Sie sind auf die Wahrung des Statistikgeheimnisses und zur Geheimhaltung auch solcher Erkenntnisse über Auskunftspflichtige schriftlich zu verpflichten, die gelegentlich ihrer Tätigkeit gewonnen werden. Die Verpflichtung gilt auch nach Beendigung der Tätigkeit in den Erhebungsstellen.

(3) Die Bestimmung der Erhebungsstellen und das Nähere zur Ausführung des Absatzes 1 obliegt den Ländern. Sie können die Aufgaben der Erhebungsstellen auf die Gemeinden und Gemeindeverbände übertragen. Die Regelungen können durch Rechtsverordnung der Landesregierung getroffen werden.

(4) ...

§ 7 **Erhebungsbeauftragte**

(1) Für die Erhebungen nach § 1 können ehrenamtliche Erhebungsbeauftragte eingesetzt werden. Sie sind von den Erhebungsstellen auszuwählen und zu bestellen. Sie dürfen nicht in der unmittelbaren Nähe ihrer Wohnung eingesetzt werden (Nachbarschaft). Die Erhebungsbeauftragten sind berechtigt, in die Erhebungsvordrucke die Angaben nach § 5, die Zahl und das Leerstehen der Wohnungen im Gebäude sowie die Nutzung durch Angehörige ausländischer Streitkräfte, diplomatischer oder berufskonsularischer Vertretungen selbst einzutragen. ...

Dies gilt auch für weitere Eintragungen in die Erhebungsvordrucke, soweit die Auskunftspflichtigen einverstanden sind. § 14 des Bundesstatistikgesetzes bleibt unberührt.

(2) Zur Übernahme der Tätigkeit als Erhebungsbeauftragter für die Erhebung nach § 1 Nr. 1 ist jeder Deutsche in dem in Artikel 3 des Einigungsvertrages genannten Gebiet und Berlin-West vom vollendeten 18. bis zum vollendeten 65. Lebensjahr verpflichtet. Zu befreien ist, wem eine solche Tätigkeit aus gesundheitlichen oder anderen wichtigen Gründen nicht zugemutet werden kann.

(3) Bund, Länder, Gemeinden, Gemeindeverbände und sonstige juristische Personen des öffentlichen Rechts sind verpflichtet, für die Erhebung nach § 1 Nr. 1 den Erhebungsstellen auf Anforderung Bedienstete zu benennen und für die Tätigkeit als Erhebungsbeauftragte freizustellen; lebenswichtige Tätigkeiten öffentlicher Dienste dürfen nicht unterbrochen werden.

(4) Die Erhebungsstellen zahlen den Erhebungsbeauftragten für die ehrenamtliche Tätigkeit eine Entschädigung, die als steuerfreie Aufwandsentschädigung im Sinne des § 3 Nr. 12 Satz 2 des Einkommensteuergesetzes gilt.

(5) Soweit zur Vorbereitung und Durchführung der Erhebungen nach § 1 Maßnahmen gemäß § 6 Bundesstatistikgesetz durchgeführt werden, können ebenfalls Erhebungsbeauftragte eingesetzt werden. Absätze 1 und 4 gelten entsprechend.

§ 8 **Datenübermittlung an die Erhebungsstellen**

(1) Die für die Grundsteuer zuständigen Stellen der Gemeinden oder die für die Gebäudebrandversicherung zuständigen juristischen Personen des öffentlichen Rechts sowie die für die Führung des Grundbuchs zuständigen Stellen teilen den Erhebungsstellen auf Anforderung Vor- und Familiennamen oder Bezeichnung sowie Anschrift der Eigentümer, Erbbauberechtigten, Verwalter, Verfügungs- oder Nutzungsberechtigten der in die Erhebung einbezogenen Grundstücke, Gebäude und Wohnungen sowie Gemeinde, Straße, Hausnummer der Erhebungseinheiten mit.

(2) Die Ämter für offene Vermögensfragen, die kommunalen Wohnungsverwaltungen, Wohnungsbaugesellschaften und -genossenschaften teilen den statistischen Ämtern der Länder oder den Erhebungsstellen auf Anforderung die Anschriften der Eigentümer mit, die ab dem 1. Januar 1990 Gebäude erworben haben oder denen Gebäude rückübertragen worden sind.

(3) Die Einwohnermeldebehörden teilen für die Erhebung nach § 1 Nr. 1 den Erhebungsstellen auf Anforderung je Gebäude die Zahl der Personen sowie Straße und Hausnummer zur Bildung von Zählbezirken mit.

(4) Die nach den Absätzen 1 und 3 an die Erhebungsstellen übermittelten Datenträger sind an die statistischen Ämter der Länder weiterzuleiten und dort zum frühestmöglichen Zeitpunkt, spätestens jedoch zwei Jahre nach dem in § 3 Abs. 1 genannten Zeitraum zu löschen.

§ 9 **Auskunftspflicht**

(1) Für die Erhebungen nach diesem Gesetz besteht Auskunftspflicht.

(2) Auskunftspflichtige sind

1. zu den Merkmalen nach § 4 Abs. 1 ... die Eigentümer und Verwalter oder Erbbauberechtigten, Verfügungs- oder Nutzungsberechtigten;

2. ...

3. ...

4. zu den Merkmalen nach § 5 die Auskunftspflichtigen nach Nummer 1 ...

(3) Die Angaben zu den Merkmalen nach § 4 Abs. 1 ... sowie nach § 5 Nr. 1, 2 und 4 können ersatzweise freiwillig durch einen Mieter erteilt werden.

(4) Die Angaben zu ... § 5 Nr. 4 sind freiwillig.

§ 10 **Art der Auskunftserteilung**

(1) Die in den Erhebungsvordrucken enthaltenen Fragen können mündlich gegenüber dem Erhebungsbeauftragten oder schriftlich beantwortet werden. Die Angaben zu den Merkmalen nach § 5 Nr. 1 bis 2, ... sind auf Verlangen der Erhebungsbeauftragten mündlich mitzuteilen.

(2) Bei schriftlicher Auskunftserteilung sind die ausgefüllten Erhebungsvordrucke

1. unverzüglich dem Erhebungsbeauftragten auszuhändigen oder in verschlossenem Umschlag zu übergeben oder

2. innerhalb einer Woche bei der Erhebungsstelle abzugeben oder dorthin zu übersenden.

Bei Abgabe in verschlossenem Umschlag sind Name und Anschrift auf dem Umschlag anzugeben.

§ 11 **Verwendung von Merkmalen**

(1) Für ausschließlich statistische Zwecke dürfen den zur Durchführung statistischer Aufgaben zuständigen Stellen der Gemeinden und Gemeindeverbände Einzelangaben aus der Erhebung nach § 1 Nr. 1 mit Ausnahme der Hilfsmerkmale nach § 5 Nr. 1, ... und 4 für ihren Zuständigkeitsbereich übermittelt werden, soweit die sonstigen Voraussetzungen nach § 16 Abs. 5 des Bundesstatistikgesetzes gegeben sind. Die Übermittlung der Hilfsmerkmale nach § 5 Nr. 2 erfolgt zur Bildung kleinräumiger Gliederungssysteme (Blockseiten oder vergleichbare Gebietseinheiten mit mindestens drei Gebäuden). Sie sind zum frühestmöglichen Zeitpunkt, spätestens jedoch vier Jahre nach dem in § 3 Abs. 1 genannten Zeitpunkt zu löschen.

(2) Als Grundlage für Gebäude-, Wohnungs- und Bevölkerungsstichproben, die als Bundesstatistik durchgeführt werden, dürfen die statistischen Ämter des Bundes und der Länder die Art des Gebäudes, Zahl der Geschosse und Wohnungen, gegliedert nach Gemeinde, Straße, Hausnummer, zur Ermittlung von Auswahlbezirken im Geltungsbereich dieses Gesetzes nutzen. Der Gesamtumfang der nach mathematischem Zufallsverfahren zu ziehenden Stichproben wird auf 20 vom Hundert der Auswahlbezirke begrenzt; die Merkmale der Stichproben sind gesondert aufzubewahren. Sie sind unverzüglich nach Zweckerfüllung zu löschen, spätestens zu dem Zeitpunkt, zu dem entsprechende Auswahlgrundlagen aus einer künftigen Zählung zur Verfügung stehen. Die Merkmale für die nicht benötigten 80 vom Hundert der Auswahlbezirke sind unverzüglich nach Festlegung der Auswahlbezirke nach Satz 1, spätestens jedoch vier Jahre nach dem in § 3 Abs. 1 genannten Zeitpunkt, zu löschen.

§ 12 **Zusatz- oder Sonderaufbereitungen**

Zusatz- oder Sonderaufbereitungen für Bundeszwecke werden in den Fällen vom Statistischen Bundesamt durchgeführt, in denen sie nicht von den statistischen Ämtern der Länder innerhalb einer angemessenen Frist selbst vorgenommen werden können.

§ 13 **Inkrafttreten**

Dieses Gesetz tritt am Tage nach der Verkündung in Kraft.

