



Engerer
Verflechtungsraum
nach Gemeinden

Endgültiges Ergebnis

Erarbeitet:

Landesamt für Datenverarbeitung und Statistik Brandenburg
Dezernat Langfristige Großzählungen

Herausgeber:

Landesamt für Datenverarbeitung und Statistik Brandenburg
Dezernat Öffentlichkeitsarbeit
Postfach 60 10 52
14410 Potsdam

Telefon: (0331) 39 403 - 405
Fax: (0331) 39 418
BTX: *47474#

Erschienen im Mai 1997
Preis: 24,00 DM

Nachdruck, auch im Auszug, nur mit Quellenangabe gestattet!

Inhalt

Seite

Vorbemerkungen	4
Gesamtübersicht zum Land Brandenburg und zum Engeren Verflechtungsraum	11
Engerer Verflechtungsraum Berlin-Brandenburg nach Gemeinden, Landkreisen und Land Brandenburg	
1. Gebäude mit Wohnraum und bewohnte Unterkünfte	25
2. Wohngebäude nach Baujahr und öffentlich geförderten Wohneinheiten	34
3. Wohngebäude nach Eigentumsform am 2. Oktober 1990	43
4. Wohngebäude nach Eigentümern/Erbbauberechtigten bzw. Verfügungs- und Nutzungsberechtigten	52
5. Wohngebäude nach Zahl der Geschosse und Zahl der Wohnungen	70
6. Wohngebäude nach Bauweise, Erhaltungszustand sowie Abwasserentsorgung	88
7. Wohnungen in Wohngebäuden nach überwiegender Beheizungsart des Gebäudes und verwendeter Energieart	106
8. Wohnungen in Wohngebäuden nach der Fläche	124
9. Wohnungen in Wohngebäuden nach Zahl der Räume	133
10. Wohnungen in Wohngebäuden nach der Ausstattung	142
11. Bewohnte Wohnungen in Wohngebäuden nach Art der Nutzung und Fläche	161
12. Leerstehende Wohnungen in Wohngebäuden nach Grund und Dauer des Leerstandes	170
13. Eckkennziffern nach Gemeinden des Engeren Verflechtungsraumes	188

Anhang

Kartographische Darstellungen

- Wohngebäude je km ² Territorialfläche	208
- Wohnungen in Wohngebäuden je 1 000 Einwohner	209
- Wohngebäude mit 1 oder 2 Wohnungen	210
- Leerstehende Wohnungen in Wohngebäuden	211
- Ausstattung der Wohnungen in Wohngebäuden mit Bad/Dusche/Innen-WC und Sammelheizung	212

Erhebungsbogen der Gebäude- und Wohnungszählung 1995

Zeichenerklärung (nach DIN 55 301)

x Tabellenfach gesperrt, da Aussage nicht sinnvoll

Vorbemerkungen

Mit Stichtag 30. September 1995 wurde in den neuen Bundesländern und im Ostteil Berlins eine Gebäude- und Wohnungszählung (GWZ '95) durchgeführt, bei der alle Gebäude mit Wohnraum und bewohnte Unterkünfte sowie die darin befindlichen Wohneinheiten gezählt wurden.

Die Ermittlung des aktuellen Gebäude- und Wohnungsbestandes war notwendig geworden, da kein zuverlässiges Datenmaterial vorhanden war, das Auskunft über die Gesamtzahl, regionale Verteilung, Struktur, Eigentumsverhältnisse, den Zustand von Gebäuden sowie die Ausstattung und Nutzung der Wohnungen gab.

Derartige Großzählungen werden nur in größeren Zeitabschnitten durchgeführt. Die letzte Erhebung fand 1981 im Rahmen der Volks-, Berufs-, Wohnraum- und Gebäudezählung der DDR (VBWGZ) statt.

Der dabei ermittelte Wohnungsbestand wurde im Gegensatz zum Gebäudebestand zwar fortgeschrieben, ließ aber vermuten, daß diese Bestandsdaten im Laufe der Zeit zunehmend ungenauer geworden waren.

Mit den Ergebnissen der GWZ '95 soll die gleiche Datenbasis in den neuen Bundesländern und im Ostteil Berlins geschaffen werden, wie sie im früheren Bundesgebiet seit 1987 mit der letzten Volkszählung vorliegt.

Die Ergebnisse der GWZ '95 werden von den Statistischen Landesämtern und dem Statistischen Bundesamt im Rahmen eines Mindestveröffentlichungsprogrammes in vergleichbarer Form veröffentlicht und stehen allen Interessenten z. B. in Politik, Verwaltung, Wirtschaft und Forschung, aber auch Privatpersonen zur Verfügung.

Das komplette Mindestveröffentlichungsprogramm mit endgültigen Ergebnissen der GWZ '95 im Land Brandenburg beinhaltet:

- Gemeindeergebnisse (Gemeindeblatt)
 - Zusammenfassung sämtlicher Merkmale
 - Regionale Gliederung: Land, kreisfreie Städte, Landkreise, Gemeinden
- Gemeindeergebnisse (Gemeindetabellen)
 - 16 Tabellen nach ausgewählten Merkmalen
 - Regionale Gliederung: Land, kreisfreie Städte, Landkreise, Gemeinden
- Kreisergebnisse (Kreistabellen)
 - 10 Tabellen nach ausgewählten Merkmalskombinationen
 - Regionale Gliederung: Land, kreisfreie Städte, Landkreise
- Landesergebnisse (Sachgebietstabellen)
 - 35 Tabellen nach ausgewählten Merkmalskombinationen
 - Regionale Gliederung: Land

Die Sonderauswertungen beinhalten:

- Ergebnisse zum engeren Verflechtungsraum Berlin-Brandenburg
 - 13 Tabellen nach ausgewählten Merkmalen und Eckkennziffern
 - Regionale Gliederung: Land, Landkreise, Gemeinden des Verflechtungsraumes
- Ämterergebnisse
 - 13 Tabellen nach ausgewählten Merkmalen und Eckkennziffern
 - Regionale Gliederung: Land, Landkreise, Ämter

Darüber hinaus werden weitere Sonderauswertungen veröffentlicht.

Allgemeine Hinweise und methodische Erläuterungen

Rechtsgrundlagen

Rechtsgrundlagen der Gebäude- und Wohnungszählung 1995 (GWZ '95) waren das Gesetz über gebäude- und wohnungsstatistische Erhebungen (Wohnungsstatistikgesetz - WoStatG) vom 18. März 1993 (BGBl. I S. 337) in Verbindung mit dem Gesetz über die Statistik für Bundeszwecke (Bundesstatistikgesetz - BStatG) vom 22. Januar 1987 (BGBl. I S. 462, 565), zuletzt geändert durch Artikel 6 Abs. 36 des Gesetzes vom 27. Dezember 1993 (BGBl. I S. 2378, 1994 I S. 2439) sowie die Verordnung zur Durchführung der Gebäude- und Wohnungszählung 1995 (WoStatDV 1995) vom 29. Dezember 1995 (GVBl. II Nr. 8, S. 97).

Erhebungsprogramm

Das Erhebungsprogramm gliederte sich in zwölf Fragen zum Gebäude und acht Fragen zu den Wohnungen. Die Erhebungsmerkmale waren weitestgehend identisch mit denen der Gebäude- und Wohnungszählung 1987 der alten Bundesländer. Abweichungen bestanden insbesondere bei den haushalts- bzw. personenbezogenen Angaben, wie z. B. Miethöhe und Einzugsjahr des Haushaltes, die bei der GWZ '95 nicht erfragt wurden. Die GWZ '95 wiederum wurde unter Berücksichtigung der spezifischen Situation in den neuen Bundesländern um die Erhebungsmerkmale Eigentumsform des Gebäudes am 2. Oktober 1990, Rückübertragungsansprüche, Erhaltungszustand des Gebäudes sowie Grund des Leerstehens von Wohnungen erweitert. Damit ist gewährleistet, daß mit den Ergebnissen der GWZ '95 in den neuen Bundesländern eine Datenbasis zur Verfügung steht, die mit der in den alten Bundesländern verglichen werden kann. Darüber hinaus ist bei Grundmerkmalen ein Vergleich mit den Zählungsergebnissen der Volks-, Berufs-, Wohnraum- und Gebäudezählung 1981 in der ehemaligen DDR möglich.

Kreis der Befragten

Befragt wurden alle Gebäudeeigentümer, Verwalter, Erbbauberechtigten, Verfügungs- und Nutzungsberechtigten, deren Gebäude sich auf dem Gebiet der neuen Bundesländer und im Ostteil Berlins befanden. Für diesen Personenkreis bestand nach § 9 WoStatG Auskunftspflicht. Der Wohnort des Auskunftspflichtigen - alte oder neue Länder der Bundesrepublik Deutschland oder das Ausland - war dabei unerheblich. Die Auskunftspflicht bezog sich auf alle Angaben des Frageprogrammes. In Ausnahmefällen, wenn der Gebäudeeigentümer oder eine der oben genannten Personen nicht festgestellt oder gefunden werden konnten, erlaubte es das Wohnungsstatistikgesetz, auch die Mieter zu befragen. Deren Auskünfte waren allerdings im Gegensatz zu denen der Auskunftspflichtigen freiwillig.

Erhebungsstichtag

Stichtag der Gebäude- und Wohnungszählung war der 30. September 1995. Die an diesem Tage gegebenen Verhältnisse waren damit maßgebend für die in die Erhebung einzubeziehenden Bauwerke und den darin enthaltenen Wohnraum. Dementsprechend wurden nur solche Bauwerke erfaßt, deren Baufertigstellung vor dem Stichtag lag oder für die eine beantragte Abbruchgenehmigung bis dahin noch nicht erteilt war. Analog wurde verfahren, wenn eine Umwidmung von Wohnraum vorgesehen war oder ggf. wieder aufgehoben werden sollte.

Erhebungs- und Darstellungseinheiten

Die in die Erhebung einzubeziehenden Bauwerke mit Wohnraum wurden im Erhebungsbogen unterschieden in Wohngebäude, sonstige Gebäude mit Wohnraum, Wohnheime und bewohnte Unterkünfte. Die Zuordnung zur Gebäudeart war von den Auskunftsgebenden vorzunehmen.

Die Unterscheidung zwischen "Wohnungen" und "sonstigen Wohneinheiten" wurde nicht von den Auskunftsgebenden getroffen, sondern anhand der erhobenen Merkmale im Zuge der Aufbereitung vorgenommen.

Weitere Erläuterungen dazu erhält der Abschnitt Definitionen.

Datenschutz

Wie bei allen amtlichen Statistiken waren auch bei der GWZ '95 der Datenschutz und die statistische Geheimhaltung umfassend gewährleistet. Die Datenschutzbeauftragten des Bundes und der betreffenden Länder waren während der gesamten Vorbereitungen einbezogen. Das Konzept der Erhebung war so angelegt, daß schutzwürdige Angaben der Auskunftspflichtigen, die nur für die Erhebung, aber nicht für die Auswertung benötigt wurden, zu einem sehr frühen Zeitpunkt von den Statistikangaben getrennt wurden.

Alle an der Erhebung beteiligten Personen wurden zur Verschwiegenheit und zur Geheimhaltung aller während ihrer Tätigkeit gewonnenen Erkenntnisse verpflichtet.

Die Weitergabe der Ergebnisse der GWZ '95 ist in dem § 11 des WoStatG geregelt. Für ausschließlich statistische Zwecke dürfen den zur Durchführung statistischer Aufgaben zuständigen Stellen der Gemeinden und Gemeindeverbände Einzelangaben ohne Namen und Anschrift des Auskunftspflichtigen für ihren Zuständigkeitsbereich übermittelt werden, soweit die Voraussetzungen nach § 16 Abs. 5 BStatG gegeben sind. Unter den Voraussetzungen des § 16 Abs. 6 BStatG ist es auch möglich, den Hochschulen oder sonstigen Forschungseinrichtungen für die Durchführung wissenschaftlicher Vorhaben Einzelangaben zur Verfügung zu stellen.

Sonstige Hinweise

Da nicht alle Gebäude bzw. Wohneinheiten für die Versorgung der Bevölkerung zur Verfügung stehen, war die Erfassung der Nutzungsart von großer Bedeutung.

Im Land Brandenburg gab es am Zählungssichtag insgesamt 8 643 Wohneinheiten, die ausschließlich für Nichtwohnzwecke genutzt werden.

Diese Wohneinheiten sind in den Ergebnistabellen nicht enthalten.

Gebäude, die ausschließlich Nichtwohnzwecken dienen, wurden in die Erhebung nicht einbezogen.

Alle Auswertungen basieren auf Antworten zahlreicher Auskunftspflichtiger. Obwohl die Erhebungsmerkmale den Auskunftspflichtigen vorgegeben und erläutert worden waren, ist nicht auszuschließen, daß Auskunftspflichtige Gebäude und Wohnungen, über die sie Auskunft zu geben hatten, aufgrund ihres Verständnisses unterschiedlich bewertet und gemeldet haben. Das betrifft zum Beispiel die Frage nach der Abwasserversorgung und danach, ob die Wohnung mit Mitteln des sozialen Wohnungsbaus gefördert wurde sowie die Frage, ob eine Wohnung nach ihrer baulichen Gestaltung eine Küche oder eine Kochnische aufweist. Je nach Antwort kann sich die ausgewiesene Raumzahl der Wohnung erhöhen, da eine Küche - im Gegensatz zur Kochnische - in den Wohnungsstatistiken als Raum der Wohnung gezählt wird.

Definitionen

Baujahr

Als Baujahr des Gebäudes gilt das Jahr der Bezugsfertigstellung. Bei Gebäuden, die durch Schäden teilweise unbenutzbar geworden waren und wieder hergestellt wurden, gilt das Jahr der ursprünglichen Errichtung, bei total zerstörten und wieder aufgebauten Gebäuden das Jahr des Wiederaufbaus als Baujahr. Bei Um-, An- und Erweiterungsbauten am Gebäude selbst ist das ursprüngliche Baujahr maßgebend.

Belegungsbindung

Die Formulierung "Belegungsbindung" beschreibt eine Regelung des Einigungsvertrages, nach der Wohnungen, die kommunalen oder genossenschaftlichen Wohnungsunternehmen gehören, mindestens bis Ende 1995 in ihrer Mietengestaltung beschränkt sind. Sie ist der öffentlichen Förderung nicht gleichzusetzen, wenngleich auch hier bei der Vergabe dieser Wohnungen soziale Gesichtspunkte berücksichtigt werden (Wohnberechtigungsschein).

Die Belegungsbindung von Wohnungen basiert auf dem "Gesetz über die Gewährleistung von Belegungsrechten im kommunalen und genossenschaftlichen Wohnungswesen" (GBl. Teil I Nr. 49 S. 894 vom 22. Juli 1990).

Bewohnte Unterkünfte

Bewohnte Unterkünfte sind behelfsmäßige Bauten zur vorübergehenden Wohnnutzung, wenn in ihnen am Zählungstichtag mindestens eine Person mit Hauptwohnsitz gemeldet war. Hierzu zählen z. B. Behelfsheime, Baracken, festverankerte Wohnschiffe, Wohncontainer und Bauzüge sowie Lauben und Bungalows mit einer Wohnfläche von weniger als 50 m².

Blockheizung

Mit einer Blockheizung wird ein ganzer Block von Häusern mit einem zentralen Heizungssystem beheizt. Die Heizquelle befindet sich an einem der Gebäude oder in unmittelbarer Nähe.

Eigentümerwohnungen

Eigentümerwohnungen sind Wohnungen, die vom Eigentümer des Gebäudes oder der Wohnung selbst bewohnt sind.

Erbbauberechtigte

Erbbauberechtigte sind natürliche Personen, denen durch vertragliche Vereinbarung mit dem Grundstückseigentümer ein Erbbaurecht im Grundbuch eingetragen wurde.

Erhaltungszustand

Die wichtigsten Bauteile eines Gebäudes wurden nach folgenden vier Schadensstufen eingeschätzt:

- | | |
|--------------------------|--|
| ☐ keine Schäden: | Der Zustand des Bauteils ist einwandfrei, es sind keine Reparaturleistungen erforderlich, lediglich Wartung und Pflege. |
| ☐ geringe Schäden: | Die Stand- und Funktionssicherheit sind gewährleistet, es ist aber ein erster Reparaturbedarf erkennbar, Instandhaltungen sind erforderlich. |
| ☐ mittelschwere Schäden: | Die Stand- und Funktionssicherheit sind eingeschränkt, grundlegende Reparaturen sind erforderlich; es werden umfassende Baumaßnahmen (Instandsetzungen) notwendig. |
| ☐ schwere Schäden: | Die Stand- und Funktionssicherheit sind gefährdet, es ist Ersatz erforderlich. |

Etagenheizung

Eine Etagenheizung ist eine zentrale Heizanlage für sämtliche Räume einer abgeschlossenen Wohnung. Die Heizquelle kann sich innerhalb oder außerhalb dieser Wohnung befinden.

Ferien-/Freizeitwohneinheiten

In Ferien-/Freizeitwohneinheiten verbringen Personen lediglich ihre Freizeit, z. B. am Wochenende oder während des Urlaubs. Es handelt sich immer um Wohnraum, in dem keine Person mit Hauptwohnsitz gemeldet ist.

Ferien-/Freizeitwohneinheiten kann es in jedem Gebäude geben. Sie können vom Eigentümer selbst genutzt, an Dritte vermietet oder kostenlos überlassen werden.

Sie gelten immer als bewohnt. Wohneinheiten, bei denen mit der Vermietung ein Hotelservice (z. B. Reinigung, Bettwäsche, Verpflegung) zwingend verbunden ist, gelten nicht als Ferien-/Freizeitwohneinheiten.

Fernheizung

Mehrere Gebäude werden durch ein zentrales Fernheizwerk mit Wärme versorgt (Fernwärme).

Fläche der Wohnung (Wohnfläche)

Die Gesamtfläche der Wohnung ist die Summe der Grundflächen aller Räume (einschl. Küche/Kochnische, Flur, Korridor, Diele, Veranda, Badezimmer, Duschraum, Toilette, Speise- und Abstellkammer sowie gewerblich genutzte Räume) einer Wohnung. Außerhalb des eigentlichen Wohnungsabschlusses liegende Räume (z. B. Mansarden) sowie Keller- und Bodenräume, die zu Wohnzwecken ausgebaut sind, gehören ebenfalls dazu.

Zur Hälfte berücksichtigt sind Grundflächen von Räumen mit einer lichten Höhe von mindestens 1 Meter, aber weniger als 2 Metern, unter Schrägen liegende Flächen sowie die Flächen von Balkonen, Loggien und Dachgärten.

Gebäude mit Wohnraum

Als Gebäude mit Wohnraum gelten für längere Dauer errichtete Bauwerke, die entweder vollständig oder teilweise für die Wohnversorgung von Haushalten bestimmt sind. Hierzu zählen auch administrativ oder gewerblich genutzte Gebäude, wenn in ihnen mindestens eine Wohneinheit vorhanden ist.

Als einzelnes Gebäude gilt jedes freistehende Gebäude, aber auch (z. B. bei zusammenhängender Bebauung) jedes Doppel-, Eck-, Gruppen-, Reihen-, Hinter- oder Seitenflügelhaus, das durch eine vom Dach bis zum Keller reichende Brandmauer von anderen Gebäuden getrennt ist. Ist keine Brandmauer vorhanden, so gelten die zusammenhängenden Gebäudeeinheiten als einzelne Gebäude, wenn sie einen eigenen Zugang besitzen, d. h. sie haben ein eigenes Erschließungssystem und ein eigenes Ver- und Entsorgungssystem.

Der vorhandene Wohnraum dient der Grundversorgung oder steht als Zweitwohnung oder ggf. als Ferien-/Freizeitwohnung der Bevölkerung zur Verfügung.

Nicht erfaßt wurde Wohnraum, der sich im Eigentum diplomatischer oder berufskonsularischer Vertretungen befand, da dieser Personenkreis aufgrund internationalen Rechts nicht auskunftspflichtig ist.

Die Aufteilung der Gebäude mit Wohnraum nach Gebäudearten ist der grafischen Darstellung unter dem Gliederungspunkt "Gesamtübersicht" zu entnehmen.

Geschosse (Vollgeschosse)

Geschosse sind Stockwerke/Etagen, die mindestens zur Hälfte über der Geländeoberfläche liegen. Kellergeschosse gelten nicht als Vollgeschosse, Dachgeschosse nur dann, wenn sie zu Wohnzwecken ausgebaut sind und mindestens zwei Drittel ihrer Grundfläche eine lichte Höhe von 2,30 m aufweisen.

Kanalisation

Unter Kanalisation ist der Anschluß des Gebäudes an das öffentliche, ein genossenschaftliches oder ein werkseigenes Netz zur Beseitigung der Fäkalien bzw. des Schmutzwassers (Abwasser) zu verstehen.

Klärgrube/Auffangbehälter mit Entleerung

Eine Klärgrube ist ein Mehrkammersystem zur Klärung des Abwassers mit Entsorgungsmöglichkeit.

Auffangbehälter sind Behälter ohne Klärsystem, die entsorgt werden müssen.

Küche/Kochnische

Zu den Küchen zählen Kochküchen und Wohnküchen. Sie sind selbständige, zweckgebundene Räume, im Bauplan als Küchen ausgewiesen und mit festinstallierten Kocheinrichtungen sowie mit den üblichen Einrichtungen (z. B. Wasseranschluß, Gas- und Stromzuleitungen und Abfluß) ausgestattet.

Als Kochnischen gelten bauplanmäßig vorgesehene Wohnungsteile, die mit fest installierten Kocheinrichtungen ausgestattet und mit einem Raum der Wohnung ohne Zwischentür verbunden sind. Hierzu zählen auch fest installierte Kochschränke.

Leerstehende Gebäude mit Wohnraum

Gebäude,

- deren Wohnungen vorübergehend leer stehen und später zu Wohnzwecken genutzt werden sollen;
- deren Wohnungen fertiggestellt, aber noch nicht bezogen sind;
- für die eine Umwidmung aller Wohnungen in Räume für gewerbliche Nutzung geplant ist, jedoch noch keine behördliche Genehmigung zur Nutzungsänderung vorliegt;
- die zum Abriß bestimmt sind, für die aber noch keine behördliche Abbruchgenehmigung vorliegt.

Öffentliche Förderung (Mittel des sozialen Wohnungsbaus)

Wohnungen, für die dem Bauherrn auf Antrag bei der zuständigen Stelle des Landes (Bewilligungsstelle) Mittel aus öffentlichen Haushalten zur Förderung des sozialen Wohnungsbaus nach dem 02.10.1990 bewilligt wurden, sind öffentlich geförderte Wohnungen.

Räume der Wohnung

Zu den Räumen einer Wohnung zählen alle Wohn- und Schlafräume mit 6 m² Fläche und mehr, alle außerhalb des Wohnungsabschlusses liegenden Räume (z. B. Mansarden) sowie alle Küchen (diese unabhängig von ihrer Größe).

Gewerblich genutzte Räume (zweckentfremdete Räume) gehören ebenfalls dazu; Keller- und Bodenräume nur dann, wenn sie zu Wohnzwecken ausgebaut sind.

Rückübertragungsansprüche

Darunter sind die rechtlichen Ansprüche von Alteigentümern/-innen auf Rückübertragung von Eigentumsrechten an Grundstücken und Gebäuden, die bis zum 16. Oktober 1990 erworben worden sind oder auf Entschädigung nach dem Gesetz zur Regelung offener Vermögensfragen (Vermögensgesetz - VermG) in der Fassung der Bekanntmachung vom 2. Dezember 1994 (BGBl. I S. 3610) zu verstehen.

Sammelheizung

Sammelheizung ist eine technische Einrichtung, die es ermöglicht, entweder alle Räume einer Wohneinheit oder ganze Gebäude von einer zentralen Heizquelle aus mit Wärme zu versorgen. Dazu zählen: Fernheizung, Blockheizung, Zentralheizung und Etagenheizung.

Solarenergie

Zur Nutzung der Sonnenenergie werden in der Regel Sonnenkollektoren, die Sonnenlicht und solare Wärmestrahlung absorbieren und in Form nutzbarer Energie an einen flüssigen Wärmeträger weitergeben, selten auch Solarzellen eingesetzt. Dies geschieht oftmals in Verbindung mit einer Wärmepumpe.

Sonstige Gebäude mit Wohnraum

Das sind Gebäude, die überwiegend (mehr als die Hälfte der Gesamtnutzfläche) für Nichtwohnzwecke, nämlich für gewerbliche, soziale, kulturelle oder Verwaltungszwecke bestimmt sind oder genutzt werden, aber mindestens eine Wohneinheit enthalten. Beispiele hierfür sind

Hausmeister- oder Verwalterwohnungen in Fabrik- oder Verwaltungsgebäuden, in Schulen, Hotels, Krankenhäusern, Geschäfts- bzw. Bürogebäuden.

Sonstige Organisationen ohne Erwerbszweck

Hierzu gehören religiöse und weltanschauliche Vereinigungen, caritative Organisationen, kulturelle, wissenschaftliche und im Erziehungswesen tätige Vereinigungen, politische Parteien, Gewerkschaften, Arbeitgeberverbände und andere Wirtschaftsverbände.

Sonstige Wohneinheiten

Hierzu zählen alle Wohneinheiten in Gebäuden, die nicht mit Küche oder Kochnische ausgestattet sind sowie alle Wohneinheiten in bewohnten Unterkünften.

Verfügungs- oder Nutzungsberechtigte

Bei ungeklärten Eigentumsverhältnissen gelten als Verfügungs- oder Nutzungsberechtigte diejenigen natürlichen oder juristischen Personen, die ein Nutzungs- oder Verfügungsrecht wahrnehmen, das noch auf DDR-Eigentumsverhältnissen beruht.

Ungeklärte Eigentumsverhältnisse gelten erst dann als beseitigt, wenn für das Gebäude ein bestandskräftiger Bescheid über die Vermögenszuordnung vorliegt.

Versickerungsanlage

Darunter versteht man Auffangbehälter mit Versickerungsmöglichkeit bis zu einem gewissen Grade und Möglichkeit der Entsorgung.

Wohneinheiten

Wohneinheiten bestehen aus nach außen abgeschlossenen, zu Wohnzwecken bestimmten, in der Regel zusammenliegenden Räumen in Gebäuden mit Wohnraum und bewohnten Unterkünften, die die Führung eines eigenen Haushaltes ermöglichen. Wohneinheiten haben einen eigenen Eingang unmittelbar vom Treppenhaus, von einem Vorraum oder von außen. Wohneinheiten können leer stehen oder Ferien-/Freizeitwohneinheiten sein.

Zu den Wohneinheiten zählen Wohnungen und sonstige Wohneinheiten.

Wärmepumpe

Mit Hilfe einer Wärmepumpe, die oftmals zusammen mit Sonnenkollektoren eingesetzt wird, kann Wärme aus der Luft, dem Erdboden oder Wasser aufgenommen und genutzt werden.

Wohngebäude

Das sind Gebäude, die mindestens zur Hälfte der Gesamtnutzfläche zu Wohnzwecken genutzt werden. Das können Einfamilienhäuser, Reihenhäuser, Doppelhaushälften oder Mehrfamilienhäuser sein, aber auch Gebäude, in denen sich neben Wohnungen z. B. auch Anwaltskanzleien, Arztpraxen oder Geschäfte befinden. Dazu zählen auch Bungalows mit einer Wohnfläche über 50 m².

Wohnheime

Wohnheime sind Gebäude, die den Wohnbedürfnissen bestimmter Bevölkerungsgruppen dienen und in denen die Bewohner einen eigenen Haushalt führen. Das ist der Fall, wenn sie einzeln oder gemeinsam wohnen und wirtschaften, d. h. ihren Lebensunterhalt selbständig finanzieren. In Wohnheimen können Wohnungen oder sonstige Wohneinheiten sowie Gemeinschaftseinrichtungen vorhanden sein.

Zu den Wohnheimen zählen z. B. Studentenwohnheime, Arbeiter- oder Lehrlingswohnheime, Schwesternwohnheime und Altenwohnheime. Nicht dazu gehören z. B. Altenpflegeheime oder "Altersgerechter Wohnraum".

Wohnungen

Wohnungen zählen zu den Wohneinheiten und sind im Unterschied zu den Sonstigen Wohneinheiten mit einer Küche oder Kochnische ausgestattet.

Zentralheizung

Alle Wohnungen eines Gebäudes werden über ein Röhrensystem von einer zentralen Heizstelle außerhalb der Wohnung(en) beheizt, die aber innerhalb des Gebäudes (Grundstückes) liegt (in der Regel im Keller).

Gesamtübersicht

Land Brandenburg

Im Land Brandenburg wurden zum Stichtag 30. September 1995 486 100 Gebäude mit Wohnraum gezählt.

Von den gezählten Gebäuden waren 97 Prozent Wohngebäude. Der Rest verteilt sich auf sogenannte sonstige Gebäude mit Wohnraum (der Anteil des Wohnraumes an der Gesamtnutzfläche des Gebäudes beträgt weniger als 50 Prozent), Wohngebäude nur mit 1 oder 2 Ferien-/Freizeitwohneinheit(en) und Wohnheime.

Die Zahl der Wohneinheiten in Gebäuden mit Wohnraum betrug zum Zeitpunkt der Erhebung 1 106 773. Davon waren knapp 1 100 000 (99 Prozent) Wohnungen, die über eine Küche oder Kochnische verfügten. Der Rest von 1 Prozent waren sogenannte sonstige Wohneinheiten, die keine eingebaute Kochmöglichkeit besaßen.

Knapp 98 Prozent aller Wohnungen befanden sich in Wohngebäuden, die restlichen 2 Prozent entfielen auf die übrigen Gebäudetypen, darunter 0,3 Prozent auf Wohnheime.

Innerhalb des Zählungsgebietes (neue Länder und Berlin-Ost) hatte das Land Brandenburg bei den Wohngebäuden einen Anteil von knapp 19 Prozent und bei den dazugehörenden Wohnungen von knapp 16 Prozent.

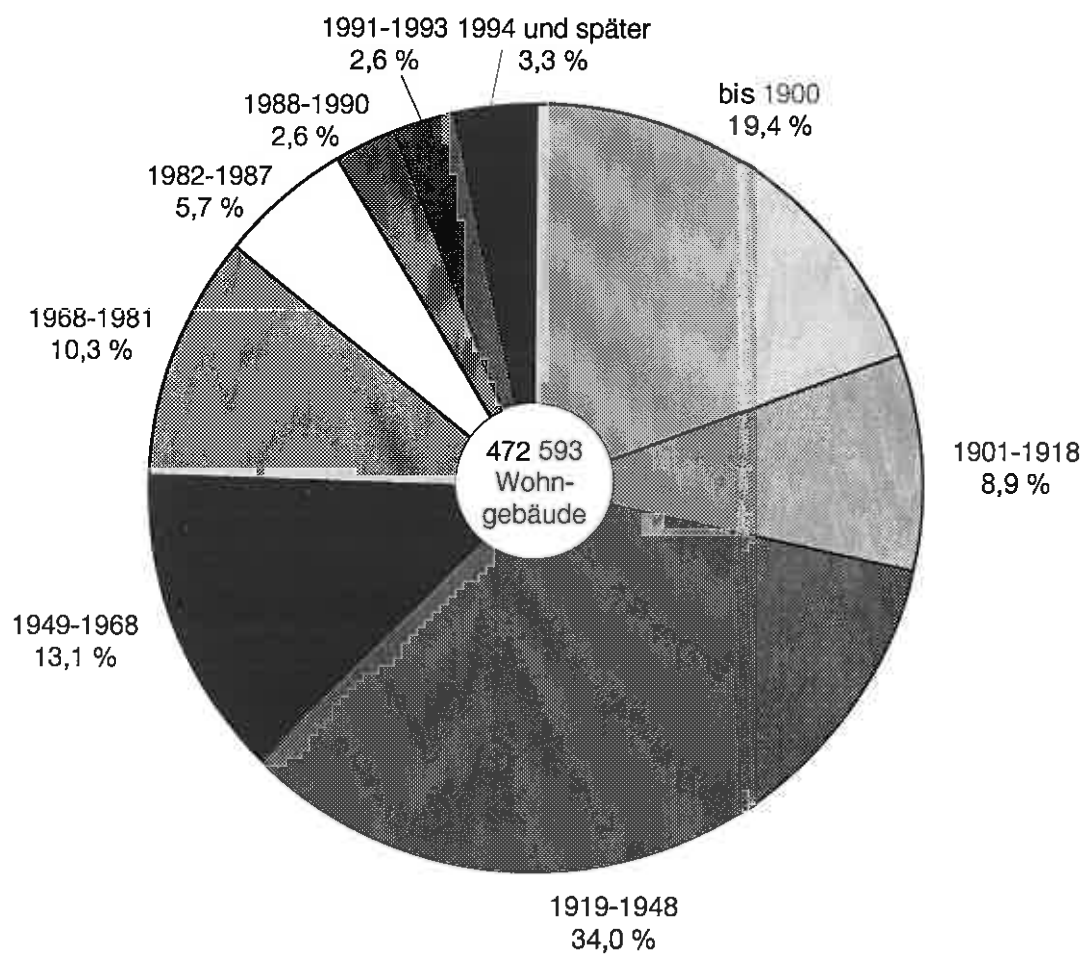
Gebiet	Wohngebäude ¹⁾		darin enthaltene Wohnungen	
	Anzahl	Prozent	Anzahl	Prozent
Berlin-Ost	95 244	3,8	643 671	9,3
Brandenburg	472 593	18,8	1 075 807	15,6
Mecklenburg-Vorpommern	294 559	11,7	755 683	11,0
Sachsen	692 853	27,5	2 135 049	31,0
Sachsen-Anhalt	502 572	19,9	1 215 904	17,6
Thüringen	462 118	18,3	1 071 445	15,5
Zählungsgebiet zusammen	2 519 939	100,0	6 897 559	100,0

1) Ohne Wohnheime, ohne Wohngebäude nur mit 1 oder 2 Ferien-/Freizeitwohneinheit(en)

Die Betrachtung der Wohngebäude nach dem Baualter ergibt, daß in Brandenburg etwa jedes fünfte Gebäude bis 1900 errichtet wurde, in den Jahren 1901 bis 1948 entstanden 43 Prozent der Gebäude und 6 Prozent nach 1990. Im dazwischenliegenden Zeitraum wurden knapp 32 Prozent der Gebäude gebaut, jedoch fast 50 Prozent der Wohnungen.

Ergebnisse der Gebäude- und Wohnungszählung 1995 im Land Brandenburg

Wohngebäude¹⁾ nach Baujahren



1) Ohne Wohnheime, ohne Wohngebäude nur mit 1 oder 2 Ferien-/Freizeitwohneinheit(en)

In 68 Prozent der Wohngebäude befand sich eine Wohnung, in 14 Prozent zwei Wohnungen. In Mehrfamilienhäusern (Wohngebäude mit 3 und mehr Wohnungen) befanden sich 18 Prozent der Wohnungen.

Der Anteil der Ein- und Zweifamilienhäuser an den Wohngebäuden des jeweiligen Landes war mit 82 Prozent im Land Brandenburg am höchsten, der Anteil der Mehrfamilienhäuser (53 Prozent) in Berlin-Ost.

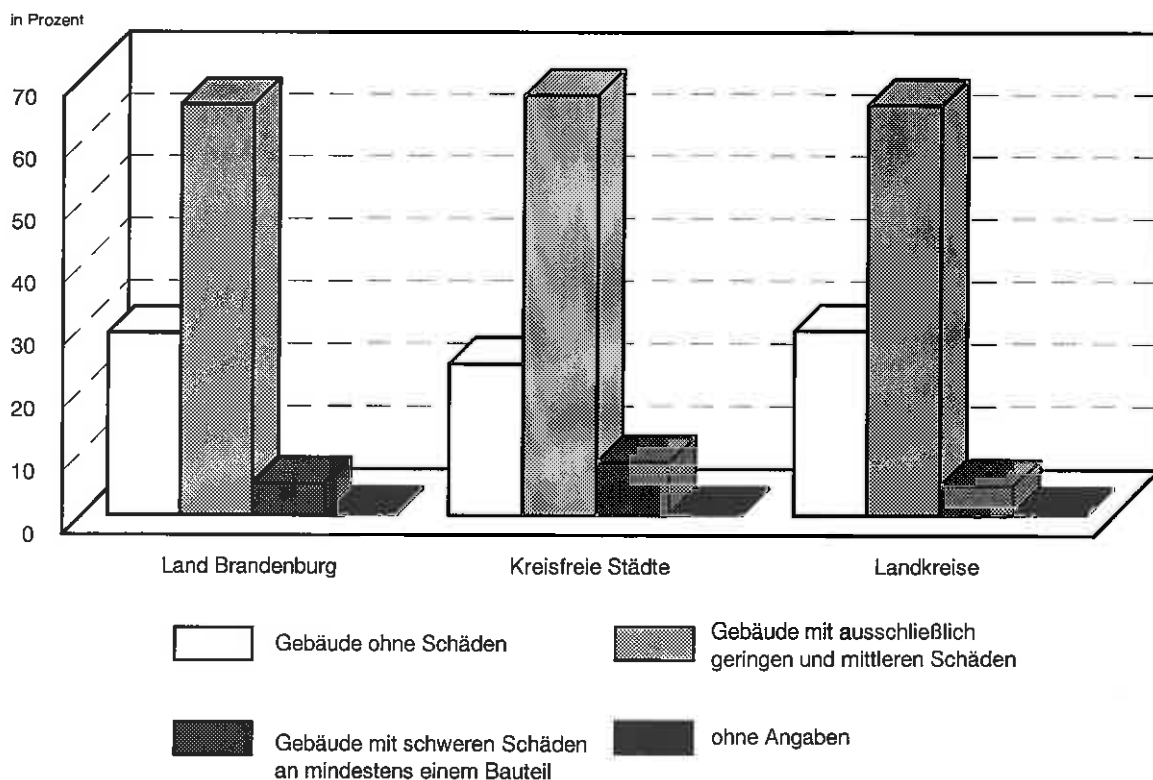
Zum Zählungstichtag gab es im Land Brandenburg 44 909 Wohngebäude die in Montagebauweise (Plattenbauten und Fertigteilhäuser) errichtet wurden, das sind 9,5 Prozent des Gesamtbestandes an Wohngebäuden. Der Anteil in den Gemeinden ist sehr differenziert. Bei den kreisfreien Städten lag Cottbus mit 32 Prozent an der Spitze, Brandenburg an der Havel hatte einen Anteil von 12 Prozent. Absoluter Spitzenreiter war die Stadt Schwedt mit 67 Prozent. Fast zwei Drittel aller in Montagebauweise errichteten Wohngebäude entstanden in den Jahren 1969 bis 1987.

Nur knapp ein Drittel aller Wohngebäude befand sich in einem einwandfreien baulichen Zustand. Bei den anderen wurden geringe, mittlere und schwere Schäden festgestellt.

An mindestens einem Bauteil hatten 5 Prozent der Gebäude schwere Schäden zu verzeichnen, die die Funktionstüchtigkeit des Gebäudes gefährden. Die meisten schweren Schäden wurden an den Dächern und Schornsteinen festgestellt. Von den kreisfreien Städten und Landkreisen hat die Stadt Brandenburg den größten Anteil an Gebäuden mit schweren Schäden (12 Prozent).

Ergebnisse der Gebäude- und Wohnungszählung 1995 im Land Brandenburg

Wohngebäude¹⁾ nach dem Bauzustand
- in Prozent -



LDS Brandenburg 75/97

1) Ohne Wohnheime, ohne Wohngebäude nur mit 1 oder 2 Ferien-/Freizeitwohneinheit(en)

Im Landesdurchschnitt befanden sich 2,3 Wohnungen in einem Wohngebäude. In den kreisfreien Städten waren es 5,2 und in den Landkreisen 2,0 Wohnungen.

Von den 1 075 807 Wohnungen in Wohngebäuden wurden 99,8 Prozent für Wohnzwecke, die restlichen 0,2 Prozent als Ferien- und Freizeitwohnungen genutzt.

Von den Wohnungen zu Wohnzwecken standen 59 873 Wohnungen (5,6 Prozent) leer, darunter befanden sich 9 581 Wohnungen in Wohngebäuden, die in Montagebauweise errichtet wurden. Fast drei Viertel der leerstehenden Wohnungen befanden sich in Gebäuden mit einem Baujahr vor 1949. Die Gründe für den Leerstand waren überwiegend bauliche Mängel sowie Umbau- und Modernisierungsmaßnahmen an den Gebäuden.

Für 1 000 Einwohner standen 423 Wohnungen in Wohngebäuden zur Verfügung, in den kreisfreien Städten mehr als in den Landkreisen. Zur VBWGZ 1981 gab es nur 376 Wohnungen je 1 000 Einwohner.

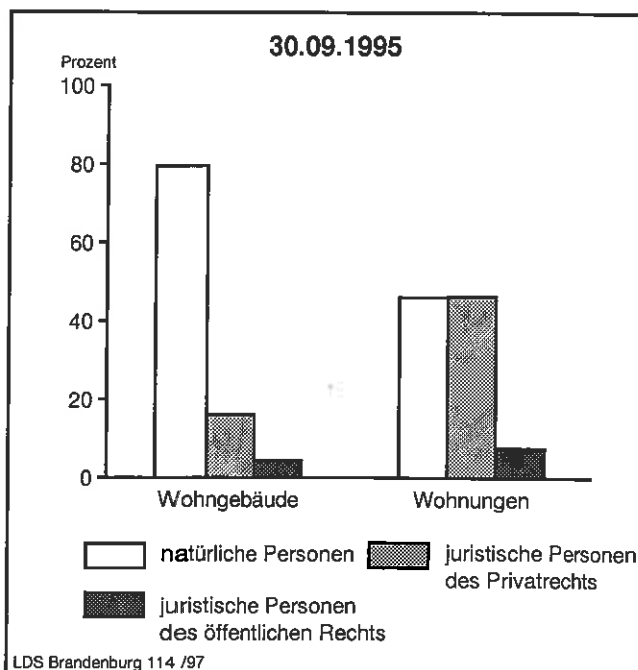
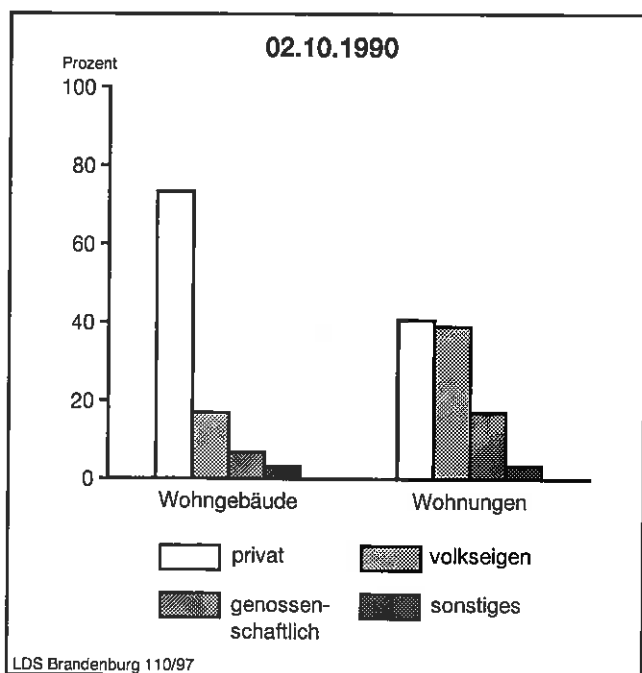
Über 90 Prozent der Wohnungen in Wohngebäuden befanden sich zum 30.09.1995 in privater Hand, das heißt, daß natürliche und juristische Personen des Privatrechts als Eigentümer auftraten.

Zu den natürlichen Personen zählen Einzelpersonen oder Ehepaare, Erben oder sonstige Personengemeinschaften und Gemeinschaften von Wohnungseigentümern. Als juristische Personen des Privatrechts gelten u. a. die kommunalen Wohnungsunternehmen und -genossenschaften, Treuhandliegenschaftsgesellschaften, Immobilienfonds und sonstige Unternehmen.

Knapp 8 Prozent der Wohnungen gehören juristischen Personen des öffentlichen Rechts (Bund, Land, Gemeinden, Kirchen).

Der Anteil der Eigentümergruppen bei den Wohngebäuden und den Wohnungen ist unterschiedlich. Während natürliche Personen knapp 80 Prozent der Gebäude besaßen, sind es nur 46 Prozent der Wohnungen. Ganz im Gegensatz dazu die juristischen Personen des Privatrechts. Ihnen gehörten 16 Prozent der Gebäude, aber 46 Prozent der Wohnungen. Der Grund liegt darin, daß natürliche Personen in der Mehrzahl Gebäude mit einer Wohnung besitzen und die juristischen Personen des Privatrechts mehrgeschossige Häuser mit mehreren Wohnungen.

Wohngebäude ^{*)} und darin enthaltene Wohnungen ^{**)} nach Eigentumsformen



^{*)} Ohne Wohnheime, ohne Wohngebäude nur mit 1 oder 2 Ferien-/Freizeitwohneinheit(en)

^{**)} Ohne Ferien-/Freizeitwohnungen

Die Veränderungen 1995 zu 1990 ergaben sich u. a. auch durch den Prozeß der Reprivatisierung, der zum Zählungstichtag noch nicht abgeschlossen war. Zum 30.09.1995 waren für 27 732 Wohngebäude, mit darin befindlichen 81 361 Wohnungen, die Anträge auf Rückübertragung noch nicht entschieden.

Ein Drittel der bewohnten Wohnungen in Wohngebäuden wurden vom Eigentümer selbst bewohnt und zwei Drittel wurden vermietet.

Die Größe einer Wohnung hat in den Jahren seit der letzten Zählung 1981 weiter zugenommen. Die durchschnittliche Größe lag bei 72,3 m² (1981: 64,9 m²) und bei 4,1 Räumen (1981: 3,8 Räume). In den kreisfreien Städten sowie in den Landkreisen Uckermark und Oberspreewald-Lausitz wurden diese Durchschnittswerte nicht erreicht.

Knapp zwei Drittel der Wohnungen lagen in Mehrfamilienhäusern, lediglich ein Drittel befand sich in kleineren Gebäuden mit nur einer bzw. zwei Wohnungen.

Je Einwohner stand eine Wohnfläche von 30,6 m², darunter in den kreisfreien Städten von 28,9 m², zur Verfügung.

Von den gezählten Wohnungen in Wohngebäuden entsprachen 67 Prozent dem heute üblichen Ausstattungsstandard, d. h. sie verfügten über Bad oder Dusche und WC innerhalb der Wohnung und über eine Sammelheizung (Fern-, Block-, Etagen- oder Zentralheizung). Während die kreisfreien Städte insgesamt mit 73 Prozent über dem Landesdurchschnitt lagen, weist die Stadt Brandenburg in dieser Ausstattungskategorie nur 51,9 Prozent aus.

Von den Landkreisen insgesamt (65,9 Prozent) haben die Kreise Oder-Spree (73,7 Prozent) und Uckermark (71,9 Prozent), den höchsten, der Landkreis Elbe-Elster mit 60,9 Prozent den niedrigsten Anteil an Wohnungen mit moderner Ausstattung.

Im Land Brandenburg sind noch 3 Prozent der Wohnungen ohne Bad/Dusche und haben ein WC außerhalb der Wohnung. 16 497 (1,5 Prozent) Wohnungen hatten weder Bad noch Dusche und nur eine Trockentoilette. Fast jede zweite dieser Wohnungen wurde in den Jahren bis 1900 gebaut.

Zunehmend von Bedeutung ist die Abwasserentsorgung. Am 30.09.1995 waren über ein Drittel aller Wohngebäude, aber über zwei Drittel aller Wohnungen, an die öffentliche Kanalisation angeschlossen. Gegenüber der Zählung 1981 waren das 12 Prozent mehr Wohnungen.

Landesweit verfügen fast 70 Prozent aller Wohnungen in Wohngebäuden über eine Sammelheizung davon

Fernheizung	28,3 Prozent,
Blockheizung	2,3 Prozent,
Zentralheizung	32,5 Prozent,
Etagenheizung	6,5 Prozent.

Fast jede dritte Wohnung wurde noch mit Einzel- oder Mehrraumöfen beheizt. Dabei gibt es regional große Unterschiede. Während dies in der kreisfreien Stadt Cottbus 16 Prozent der Wohnungen betraf, waren es im Landkreis Märkisch-Oderland fast 37 Prozent und im Landkreis Barnim 35 Prozent. Die kreisfreie Stadt Brandenburg weist mit 46 Prozent den höchsten Anteil mit herkömmlicher Heizung aus. Gegenüber der Zählung 1981 wurde im Land Brandenburg der Anteil der Wohnungen mit Ofenheizung um über die Hälfte reduziert.

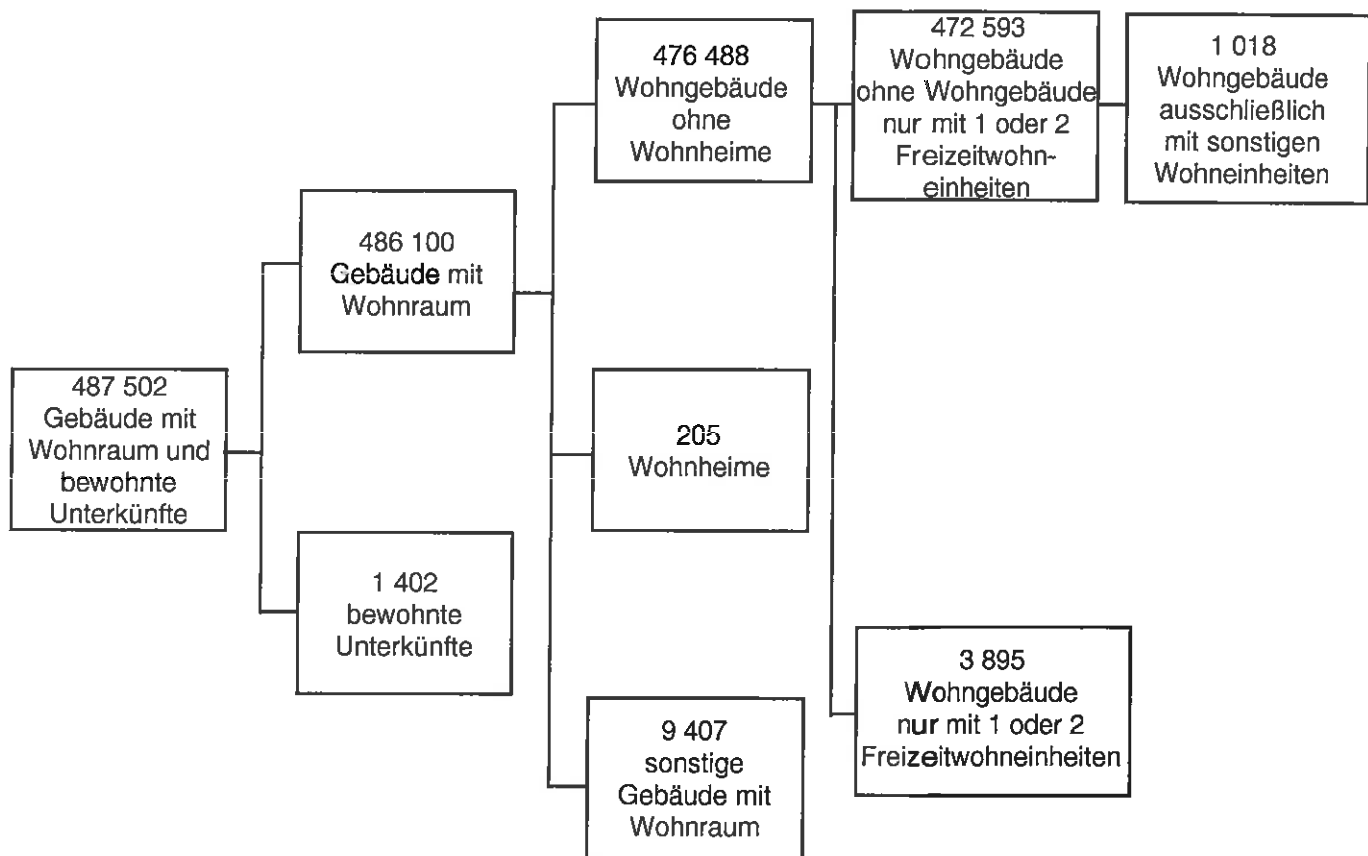
Als Hauptenergiearten wurden nach wie vor Kohle und Holz eingesetzt.

Gut ein Viertel aller Wohnungen wird mit Fernwärme beheizt, und annähernd hoch ist auch der Einsatz von Gas.

Zusätzlich zu den vorhandenen Energiearten werden 3 785 Wohnungen durch Sonnenenergie oder mit Hilfe einer Wärmepumpe beheizt, 450 Wohnungen verwenden Solarenergie und Wärmepumpen.

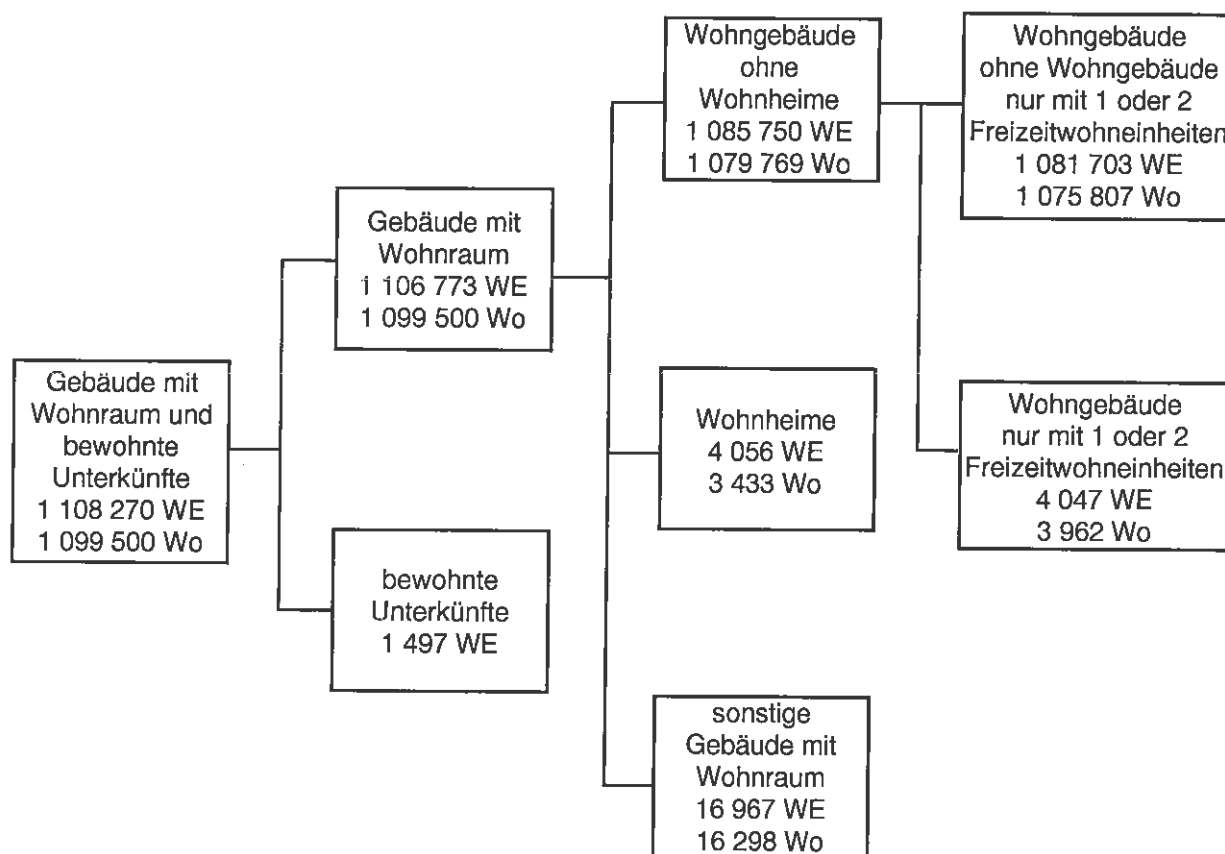
Ergebnisse der Gebäude- und Wohnungszählung 1995 im Land Brandenburg

1. Gebäudestruktur



Ergebnisse der Gebäude- und Wohnungszählung 1995 im Land Brandenburg

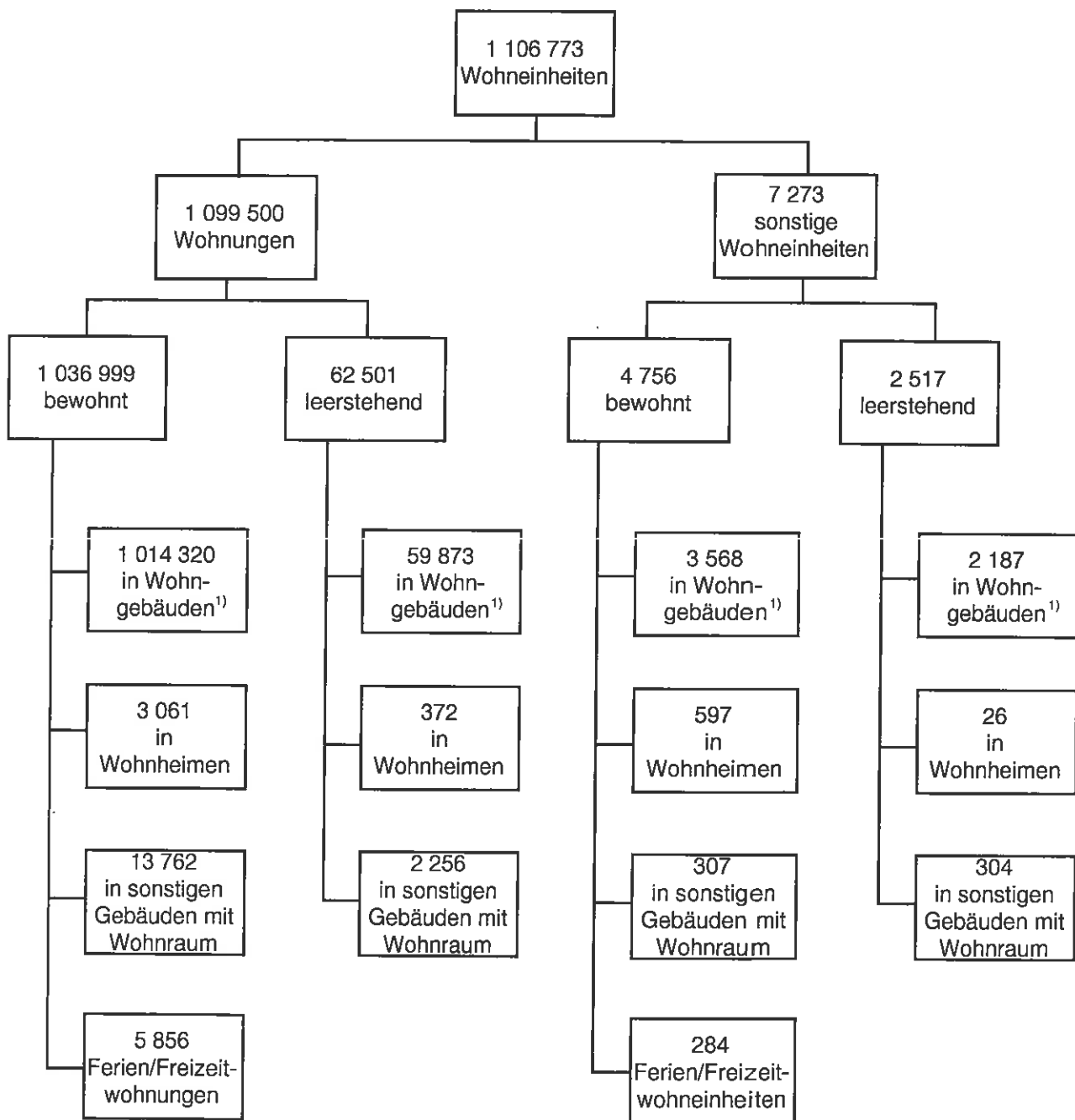
2. Wohneinheiten (WE) und Wohnungen (Wo) *) in Gebäuden und bewohnten Unterkünften



*) Einschließlich Ferien-/Freizeitwohneinheiten

Ergebnisse der Gebäude- und Wohnungszählung 1995 im Land Brandenburg

3. Bewohnte und leerstehende Wohneinheiten¹⁾ in Gebäuden

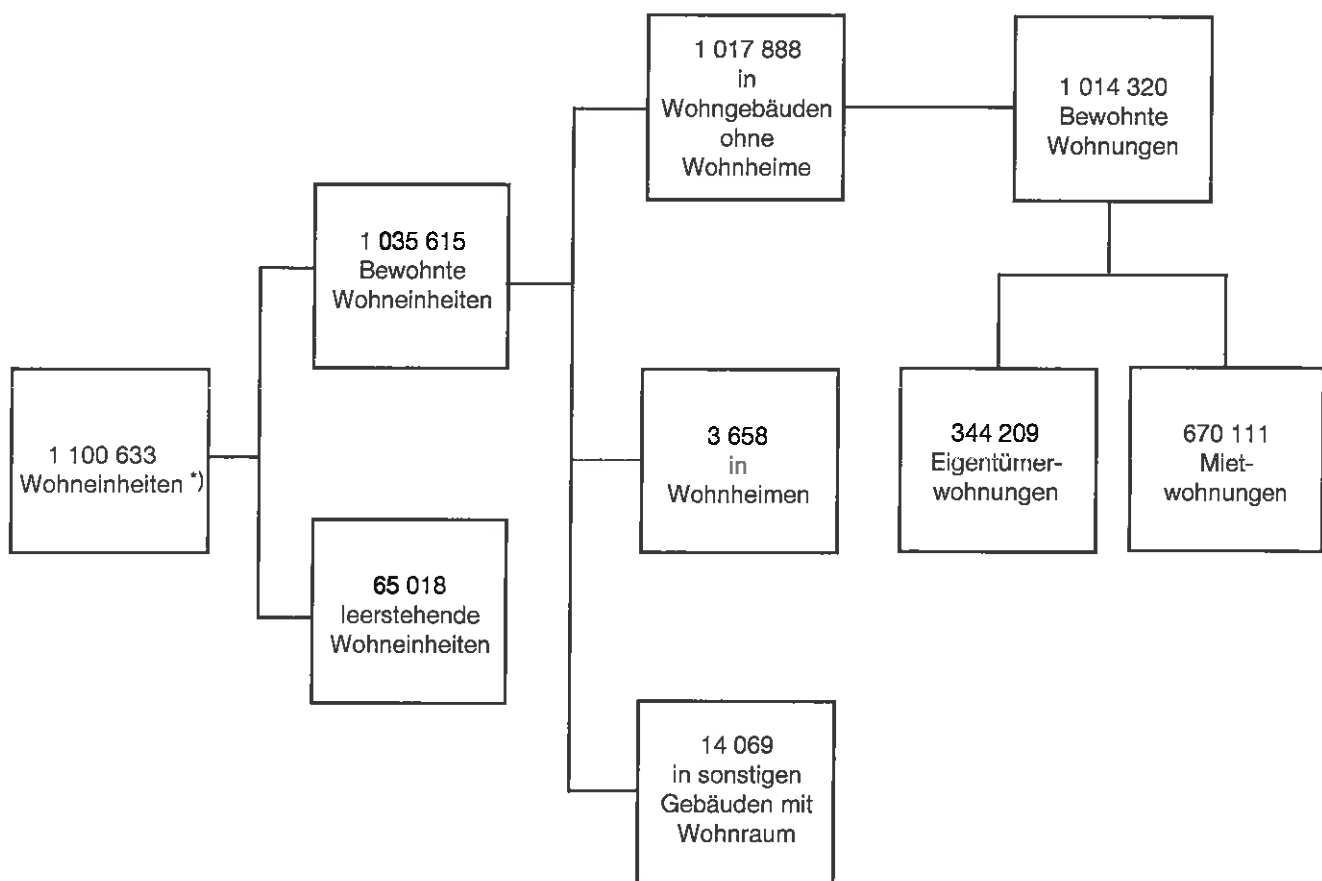


*) Einschließlich Ferien-/Freizeitwohneinheiten

1) Ohne Wohnheime, ohne Ferien-/Freizeitwohneinheiten

Ergebnisse der Gebäude- und Wohnungszählung 1995 im Land Brandenburg

4. Bewohnte Wohneinheiten *) in Gebäuden nach Art der Nutzung



*) Ohne Ferien-/Freizeitwohneinheiten

Verflechtungsraum

Zum Engeren Verflechtungsraum Berlin-Brandenburg gehören die kreisfreie Stadt Potsdam sowie 274 Gemeinden aus 8 Landkreisen.

Durch den Umzug vieler Ministerien und Ämter von Bonn nach Berlin, wird es auch zu einem erhöhten Bedarf an Wohnraum kommen, der durch die Stadt Berlin auf Grund des begrenzten Territoriums nicht abgedeckt werden kann. Dadurch wird dem Umfeld von Berlin eine besondere Bedeutung zukommen.

Zum Stichtag der Gebäude- und Wohnungszählung am 30.09.1995 gab es im Verflechtungsraum 156 056 Wohngebäude mit insgesamt 336 331 Wohnungen für Wohnzwecke.

Mehr als die Hälfte dieser Gebäude (63 Prozent) wurden vor 1949 und 8 Prozent nach 1990 gebaut.

Fast 84 Prozent der Wohngebäude sind Gebäude mit ein oder zwei Wohnungen.

Der Anteil der in Montagebauweise gebauten Gebäude lag bei fast 10 Prozent.

Im Landesdurchschnitt befinden sich 2,3 Wohnungen in einem Gebäude, im Verflechtungsraum waren es 2,2 Wohnungen.

Mehr als ein Drittel der Wohngebäude befand sich in einem einwandfreien baulichen Zustand, das sind 3,6 Prozent mehr als im Land insgesamt. Bei den anderen wurden geringe, mittlere und schwere Schäden festgestellt. An mindestens einem Bauteil hatten 6 581 Wohngebäude (4,2 Prozent) schwere Schäden, die die Funktionsfähigkeit des Gebäudes gefährden. Auch im Verflechtungsgebiet befinden sich, wie im gesamten Land, die meisten schweren Schäden an den Dächern und Schornsteinen.

Am 30.09.1995 waren 33 Prozent der Wohngebäude an die öffentliche Kanalisation angeschlossen.

Von den 336 331 Wohnungen für Wohnzwecke waren im Verflechtungsraum 320 607 Wohnungen (95 Prozent) bewohnt. 35 Prozent wurden vom Eigentümer selbst bewohnt und 65 Prozent vermietet. Die Eigentümerwohnungen haben mit 94,8 m² eine bedeutend größere Wohnfläche als die Mietwohnungen (61,6 m²).

Am Stichtag standen knapp 5 Prozent der Wohnungen (15 724) leer, überwiegend aus sonstigem Grund, wegen schwerwiegender Mängel sowie Umbau und Modernisierung. 1 313 Wohnungen stehen schon 4 Jahre und länger leer.

Bei 14 158 Wohngebäuden sind die Anträge auf Rückübertragung noch nicht entschieden.

Mehr als zwei Drittel der Wohnungen für Wohnzwecke haben eine moderne Ausstattung. Sie sind mit Bad/Dusche und WC innerhalb der Wohnungen sowie mit Sammelheizung ausgestattet. Es gibt noch 3 268 Wohnungen, die nicht über Bad oder Dusche verfügen und eine Trockentoilette haben.

Mit Einzel- und Mehrraumöfen werden 27 Prozent der Wohnungen beheizt und 73 Prozent verfügen über eine Sammelheizung. Bei den Sammelheizungen hat die Zentralheizung (37 Prozent) den größten Anteil.

Gut ein Viertel aller Wohnungen wird mit Fernwärme versorgt.

Land Brandenburg und Engerer Verflechtungsraum Berlin-Brandenburg

Eckkennziffern des Verflechtungsraumes und Anteile am Land insgesamt

Merkmal	Land	Verflechtungsraum	
	Anzahl	Prozent	
Gebäude mit Wohnraum	486 100	159 998	32,9
Wohngebäude ¹⁾	472 593	156 056	33,0
Wohngebäude nur mit 1 oder 2 Ferien-/ Freizeitwohneinheit(en)	3 895	1 269	32,6
Wohnheime	205	76	37,1
sonstige Gebäude mit Wohnraum	9 407	2 597	27,6
Bewohnte Unterkünfte	1 402	880	62,8
Wohnungen ²⁾ in Wohngebäuden ¹⁾	1 074 193	336 331	31,3
Einwohner am 30.09.1995	2 540 445	800 901	31,5
Territorialfläche in km ²	29 479,00	4 477,26	15,2

Ausgewählte Durchschnittswerte der Wohnungen²⁾ in Wohngebäuden¹⁾

Merkmal	Land	Verflechtungsraum
Wohnungen je Wohngebäude	2,3	2,2
Wohnungen je 1 000 Einwohner	422,8	419,9
Wohnfläche je Einwohner in m ²	30,6	30,6
Wohnfläche je Wohnung in m ²	72,3	72,7
Räume je Wohnung	4,1	4,1

1) Ohne Wohnheime, ohne Wohngebäude nur mit 1 oder 2 Ferien-/Freizeitwohneinheit(en)

2) Ohne Ferien-/Freizeitwohnungen

Struktur der Wohngebäude*) nach ausgewählten Merkmalen

Merkmal	Land Brandenburg	Verflechtungsraum
	Anteil an den Wohngebäuden in Prozent	
Wohngebäude ¹⁾ mit ...		
1 und 2 Wohnungen	82,2	83,8
3 bis 6 Wohnungen	9,1	8,6
7 bis 12 Wohnungen	8,0	6,9
13 bis 20 Wohnungen	0,5	0,5
21 und mehr Wohnungen	0,2	0,2
Eigentumsformen		
natürliche Personen	79,5	80,8
juristische Personen des Privatrechts	16,0	13,9
juristische Personen des öffentlichen Rechts	4,5	5,3
Baujahre von ... bis ... errichtet		
bis 1900	19,4	10,4
1901 - 1948	42,9	53,1
1949 - 1981	23,4	19,7
1982 - 1990	8,3	8,3
1991 und später	6,0	8,5
Bauweise		
traditionelle Bauweise	90,5	90,1
Montagebauweise	9,5	9,9
Erhaltungszustand		
ohne Schäden	29,0	32,6
mit schweren Schäden an mindestens einem Bauteil	5,0	4,2
Abwasserentsorgung		
Kanalisation	38,3	33,4
Klärgrube/Auffangbehälter mit Entleerung	57,1	62,8
Versickerungsanlage oder Sonstiges	4,6	3,8

*) Ohne Wohnheime, ohne Wohngebäude nur mit 1 oder 2 Ferien-/Freizeitwohneinheit(en)

1) Ohne Wohngebäude nur mit sonstigen Wohneinheiten

Struktur der Wohnungen*) in Wohngebäuden) nach ausgewählten Merkmalen**

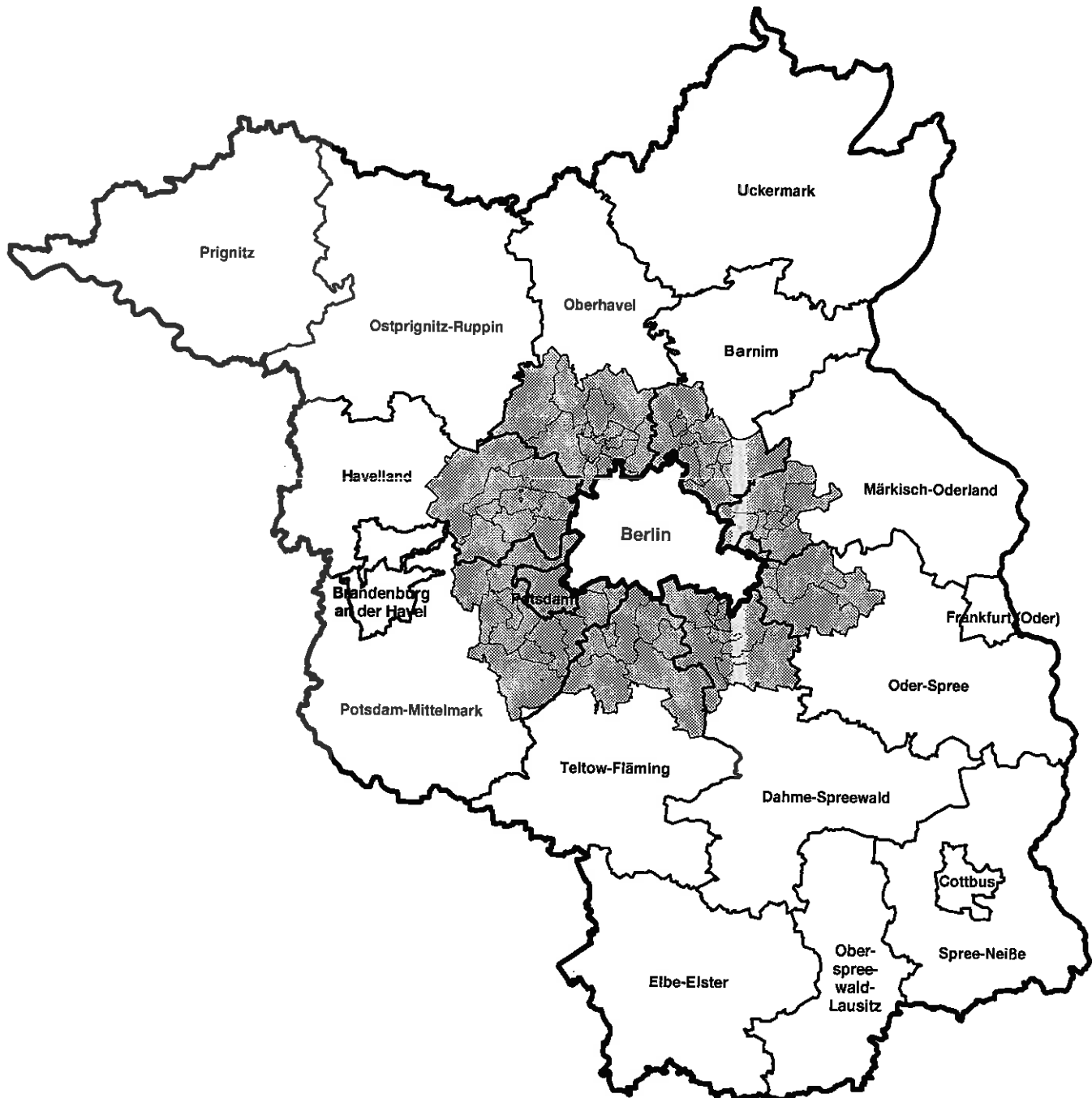
Merkmal	Land Brandenburg	Verflechtungsraum
	Anteil an den Wohnungen in Prozent	
Nutzungsart		
vom Eigentümer bewohnt	32,0	33,1
vom Eigentümer zu Wohnzwecken vermietet	62,4	62,2
Leerstehend	5,6	4,7
Ausstattung mit ...		
Bad/Dusche, WC innerhalb der Wohnung und Sammelheizung	67,2	70,9
Bad/Dusche, WC innerhalb der Wohnung ohne Sammelheizung	22,6	20,3
ohne Bad/Dusche, WC außerhalb der Wohnung	3,2	3,1
ohne Bad/Dusche mit Trockentoilette	1,5	1,0
Überwiegende Beheizungsart		
Sammelheizung	69,6	73,2
davon		
Fernheizung	28,3	26,6
Blockheizung	2,3	2,7
Zentralheizung	32,5	37,3
Etagenheizung	6,5	6,5
Einzel-/Mehrraumöfen	30,4	26,8
verwendete Energiearten ¹⁾		
darunter		
Fernwärme	28,3	26,6
Gas	24,5	33,4
Heizöl	12,0	10,0
Briketts, Braunkohle	40,3	34,8

*) Ohne Ferien- und Freizeitwohnungen

**) Ohne Wohnheime, ohne Wohngebäude nur mit 1 oder 2 Ferien-/Freizeitwohneinheit(en)

1) Mehrfachnennungen möglich

Engerer Verflechtungsraum



Gebäude- und Wohnungszählung 1995

1. Gebäude mit Wohnraum nach Gebäudeart und bewohnte Unterkünfte in den Gemeinden des Engeren Verflechtungsraumes Berlin-Brandenburg

Schl. Nr.	Verwaltungsbezirk	Gebäude mit Wohn- raum und bewohnte Unter- künfte insgesamt	darunter Gebäude mit Wohnraum		Wohngebäude ¹⁾		davon			be- wohnte Unter- künfte
			zu- sammen	darunter leer- stehend	zu- sammen	darunter leer- stehend	Wohn- heime	Wohn- gebäude nur mit 1 oder 2 Freizeit- wohn- einheiten	sonstige Gebäude mit Wohnraum	
	Land Brandenburg	487 502	486 100	17 127	472 593	16 101	205	3 895	9 407	1 402
	darunter Engerer Verflechtungsraum	160 878	159 998	4 320	156 056	4 110	76	1 269	2 597	880
54 000	Kreisfreie Stadt Potsdam	12 257	12 228	500	11 589	447	67	25	547	29
60 000	Landkreis Barnim	31 389	31 271	1 208	30 484	1 168	1	288	498	118
	darunter Engerer Verflechtungsraum davon	15 415	15 330	544	14 939	530	-	170	221	85
60 004	Ahrensfelde	476	473	6	459	6	-	4	10	3
60 016	Basdorf	880	874	18	855	16	-	10	9	6
60 020	Bernau, Stadt	2 724	2 707	150	2 637	146	-	25	45	17
60 028	Blumberg	466	466	7	452	7	-	2	12	-
60 032	Börnicken	97	97	2	95	2	-	1	1	-
60 056	Eiche	369	368	4	366	4	-	-	2	1
60 088	Hirschfelde	69	69	1	69	1	-	-	-	-
60 108	Klosterfelde	797	793	15	767	14	-	17	9	4
60 112	Krummensee	85	85	1	80	1	-	-	5	-
60 116	Ladeburg	331	330	13	322	12	-	3	5	1
60 120	Lanke	155	155	6	148	6	-	3	4	-
60 132	Lindenberg	320	318	2	315	2	-	1	2	2
60 136	Lobetal	69	69	2	54	-	-	-	15	-
60 140	Löhme	79	79	1	79	1	-	-	-	-
60 156	Mehrow	83	82	5	79	5	-	-	3	1
60 188	Prenden	107	107	3	100	3	-	4	3	-
60 192	Rüdnitz	273	270	12	266	12	-	2	2	3
60 204	Schönerlinde	175	175	7	172	7	-	1	2	-
60 208	Schönfeld	104	104	4	104	4	-	-	-	-
60 212	Schönnow	1 170	1 163	43	1 132	42	-	15	16	7
60 216	Schönwalde	420	419	25	410	25	-	3	6	1
60 220	Schwanebeck	982	973	15	955	15	-	13	5	9
60 224	Seefeld	151	151	4	142	3	-	-	9	-
60 244	Stolzenhagen	363	359	12	341	12	-	15	3	4
60 256	Tiefensee	76	76	3	74	3	-	-	2	-
60 268	Wandlitz	1 001	995	27	951	25	-	30	14	6
60 272	Weesow	55	55	-	53	-	-	1	1	-
60 280	Werneuchen, Stadt	906	903	116	892	116	-	1	10	3
60 284	Willmersdorf	65	65	-	64	-	-	-	1	-
60 288	Zepernick	2 567	2 550	40	2 506	40	-	19	25	17

1) Ohne Wohnheime, ohne Wohngebäude nur mit 1 oder 2 Ferien-/ Freizeitwohneinheit(en)

Gebäude- und Wohnungszählung 1995

**Noch: 1. Gebäude mit Wohnraum nach Gebäudeart und bewohnte Unterkünfte
in den Gemeinden des Engeren Verflechtungsraumes Berlin-Brandenburg**

Schl. Nr.	Verwaltungsbezirk	Gebäude mit Wohn- raum und bewohnte Unter- künfte insgesamt	darunter Gebäude mit Wohnraum		davon					be- wohnte Unter- künfte
			zu- sammen	darunter leer- stehend	Wohngebäude ¹⁾		Wohn- heime	Wohn- gebäude nur mit 1 oder 2 Freizeit- wohn- einheiten	sonstige Gebäude mit Wohnraum	
					zu- sammen	darunter leer- stehend				
61 000	Landkreis Dahme-Spreewald	33 471	33 290	715	32 315	674	3	398	574	181
	darunter									
	Engerer Verflechtungsraum	18 078	17 941	343	17 527	328	3	182	229	137
	davon									
61 020	Bestensee	869	862	15	846	14	1	11	4	7
61 028	Bindow	190	188	5	184	5	-	4	-	2
61 036	Blossin	60	60	1	59	1	-	-	1	-
61 052	Brusendorf	84	82	3	80	2	-	1	1	2
61 076	Dannenreich	87	87	-	87	-	-	-	-	-
61 080	Diepensee	90	90	8	90	8	-	-	-	-
61 088	Dolgenbrodt	118	117	1	117	1	-	-	-	1
61 112	Eichwalde	1 370	1 362	22	1 339	21	-	8	15	8
61 136	Friedersdorf	356	356	5	348	5	-	1	7	-
61 144	Gallun	94	94	3	93	3	-	-	1	-
61 184	Gräbendorf	159	156	1	154	1	-	-	2	3
61 208	Großziethen	581	581	12	575	12	-	1	5	-
61 212	Gussow	90	89	-	88	-	-	1	-	1
61 236	Kablow	207	206	3	205	3	-	1	-	1
61 248	Kiekebusch	50	50	1	49	1	-	-	1	-
61 256	Kolberg	101	99	1	92	1	-	2	5	2
61 260	Königs Wusterhausen, Stadt	1 948	1 945	30	1 903	27	-	11	31	3
61 332	Mittenwalde, Stadt	429	428	15	414	14	-	2	12	1
61 340	Motzen	246	242	7	237	7	-	1	4	4
61 360	Niederlehme	616	615	8	597	7	-	5	13	1
61 372	Pätz	179	175	5	170	5	-	1	4	4
61 388	Prieros	267	260	2	249	2	-	4	7	7
61 392	Ragow	222	221	8	216	6	-	-	5	1
61 408	Rotberg	121	121	4	120	4	-	-	1	-
61 416	Schenkendorf	226	225	3	223	3	-	-	2	1
61 432	Schönefeld	246	245	5	238	4	-	1	6	1
61 444	Schulzendorf	2 099	2 085	26	2 062	26	-	13	10	14
61 452	Selchow	88	88	3	86	3	-	-	2	-
61 460	Senzig	728	714	10	681	10	-	18	15	14
61 480	Streganz	77	76	1	72	1	-	2	2	1
61 484	Teiz	81	80	2	79	2	-	-	1	1
61 496	Töpchin	213	211	3	204	3	-	3	4	2
61 520	Waltersdorf	323	323	31	311	31	-	2	10	-
61 528	Waßmannsdorf	115	114	4	114	4	-	-	-	1
61 536	Wernsdorf	346	345	9	325	8	-	14	6	1
61 540	Wildau	1 205	1 199	18	1 174	16	-	11	14	6
61 552	Wolzig	138	136	-	132	-	1	-	3	2
61 564	Zeesen	734	720	24	705	23	-	7	8	14
61 568	Zernsdorf	675	661	11	639	11	-	16	6	14
61 572	Zeuthen	2 250	2 233	33	2 170	33	1	41	21	17

1) Ohne Wohnheime, ohne Wohngebäude nur mit 1 oder 2 Ferien-/ Freizeitwohneinheit(en)

Gebäude- und Wohnungszählung 1995

**Noch: 1. Gebäude mit Wohnraum nach Gebäudeart und bewohnte Unterkünfte
in den Gemeinden des Engeren Verflechtungsraumes Berlin-Brandenburg**

Schl. Nr.	Verwaltungsbezirk	Gebäude mit Wohn- raum und bewohnte Unter- künfte insgesamt	darunter Gebäude mit Wohnraum		davon					be- wohnte Unter- künfte
			zu- sammen	darunter	Wohngebäude ¹⁾		Wohn- heime	Wohn- gebäude nur mit 1 oder 2 Freizeit- wohn- einheiten	sonstige Gebäude mit Wohnraum	
					zu- sammen	darunter				
63 000	Landkreis Havelland	29 678	29 482	1 227	28 855	1 190	9	233	385	196
	darunter									
	Engerer Verflechtungsraum	17 048	16 876	708	16 512	692	2	155	207	172
	davon									
63 012	Berge	159	159	6	152	6	-	-	7	-
63 016	Bergerdamm	139	139	5	139	5	-	-	-	-
63 024	Börnicken	218	217	2	214	2	-	-	3	1
63 032	Bredow	157	157	8	152	6	-	1	4	-
63 036	Brieselang	1 434	1 410	30	1 379	30	-	23	8	24
63 040	Buchow-Karpzow	95	95	1	93	1	-	-	2	-
63 056	Dallgow-Döberitz	1 106	1 102	177	1 083	177	-	6	13	4
63 068	Elstal	448	448	8	447	8	-	-	1	-
63 072	Etzin	90	90	2	88	2	-	1	1	-
63 076	Falkenrehde	166	166	6	165	6	-	-	1	-
63 080	Falkensee, Stadt	6 540	6 496	259	6 398	255	-	44	54	44
63 108	Groß Behnitz	149	149	7	148	7	-	1	-	-
63 120	Grünefeld	129	129	2	128	2	-	1	-	-
63 140	Hoppenrade	59	59	-	55	-	-	-	4	-
63 148	Ketzin, Stadt	751	751	7	729	7	1	1	20	-
63 152	Kienberg	91	90	4	86	2	-	2	2	1
63 156	Klein Behnitz	70	70	3	68	3	-	-	2	-
63 180	Lietzow	73	73	2	73	2	-	-	-	-
63 184	Markee	172	172	4	170	4	-	-	2	-
63 208	Nauen, Stadt	1 683	1 681	65	1 632	60	1	2	46	2
63 220	Paaren im Glien	115	114	3	112	3	-	-	2	1
63 232	Pausin	147	146	3	143	3	-	1	2	1
63 236	Perwenitz	116	116	2	112	1	-	1	3	-
63 248	Priort	196	190	6	189	6	-	1	-	6
63 256	Retzow	156	156	3	152	3	-	1	3	-
63 264	Ribbeck	102	102	3	101	3	-	-	1	-
63 272	Schönwalde	1 126	1 043	49	1 004	49	-	37	2	83
63 276	Selbelang	70	70	1	67	1	-	1	2	-
63 308	Tietzow	90	90	2	88	2	-	1	1	-
63 312	Tremmen	141	141	-	136	-	-	1	4	-
63 324	Wachow	255	255	9	251	9	-	-	4	-
63 332	Wansdorf	119	119	2	118	2	-	1	-	-
63 344	Wernitz	59	59	4	57	4	-	1	1	-
63 356	Wustermark	375	370	11	363	11	-	1	6	5
63 364	Zachow	191	191	7	184	7	-	26	1	-
63 368	Zeestow	61	61	5	56	3	-	-	5	-

1) Ohne Wohnheime, ohne Wohngebäude nur mit 1 oder 2 Ferien-/ Freizeitwohneinheit(en)

Gebäude- und Wohnungszählung 1995

**Noch: 1. Gebäude mit Wohnraum nach Gebäudeart und bewohnte Unterkünfte
in den Gemeinden des Engeren Verflechtungsraumes Berlin-Brandenburg**

Schl. Nr.	Verwaltungsbezirk	Gebäude mit Wohn- raum und bewohnte Unter- künfte insgesamt	darunter Gebäude mit Wohnraum		davon					be- wohnte Unter- künfte
			zu- sammen	darunter leer- stehend	Wohngebäude ¹⁾		Wohn- heime	Wohn- gebäude nur mit 1 oder 2 Freizeit- wohn- einheiten	sonstige Gebäude mit Wohnraum	
					zu- sammen	darunter leer- stehend				
64 000	Landkreis Märkisch-Oderland	39 568	39 460	1 584	38 334	1 513	3	466	657	108
	darunter									
	Engerer Verflechtungsraum	18 229	18 150	557	17 746	528	1	145	258	79
	davon									
64 028	Altlandsberg, Stadt	697	694	24	672	23	1	5	16	3
64 072	Bruchmühle	287	287	9	280	9	-	2	5	-
64 080	Buchholz	57	57	3	54	3	-	-	3	-
64 096	Dahlwitz-Hoppegarten	1 114	1 109	33	1 095	32	-	4	10	5
64 136	Fredersdorf-Vogelsdorf	2 446	2 437	77	2 386	73	-	25	26	9
64 164	Gielsdorf	153	151	12	147	12	-	3	1	2
64 208	Hennickendorf	621	620	13	610	12	-	1	9	1
64 216	Herzfelde	357	357	16	344	16	-	1	12	-
64 224	Hönow	877	869	33	850	31	-	11	8	8
64 284	Lichtenow	118	117	7	116	7	-	-	1	1
64 320	Münchehofe	95	95	2	91	2	-	1	3	-
64 336	Neuenhagen	3 688	3 663	108	3 590	100	-	27	46	25
64 380	Petershagen/Eggersdorf	3 089	3 074	75	2 997	72	-	51	26	15
64 428	Rüdersdorf b. Bln.	1 605	1 600	49	1 559	44	-	7	34	5
64 472	Strausberg, Stadt	2 824	2 819	91	2 758	87	-	7	54	5
64 488	Wegendorf	139	139	2	137	2	-	-	2	-
64 500	Wesendahl	62	62	3	60	3	-	-	2	-

1) Ohne Wohnheime, ohne Wohngebäude nur mit 1 oder 2 Ferien-/ Freizeitwohneinheit(en)

Gebäude- und Wohnungszählung 1995

**Noch: 1. Gebäude mit Wohnraum nach Gebäudeart und bewohnte Unterkünfte
in den Gemeinden des Engeren Verflechtungsraumes Berlin-Brandenburg**

Schl. Nr.	Verwaltungsbezirk	Gebäude mit Wohn- raum und bewohnte Unter- künfte insgesamt	darunter Gebäude mit Wohnraum		davon					be- wohnte Unter- künfte
				darunter	Wohngebäude ¹⁾		Wohn- heime	Wohn- gebäude nur mit 1 oder 2 Freizeit- wohn- einheiten	sonstige Gebäude mit Wohnraum	
					zu- sammen	leer- stehend				
65 000	Landkreis Oberhavel	37 560	37 461	751	36 709	717	4	269	479	99
	darunter									
	Engerer Verflechtungsraum	26 775	26 692	450	26 255	432	1	147	289	83
	davon									
65 016	Bärenklau	275	274	10	271	10	-	-	3	1
65 028	Beetz	240	240	7	237	6	-	-	3	-
65 036	Birkenwerder	1 597	1 592	29	1 574	29	-	3	15	5
65 044	Bötzow	557	556	15	550	15	-	3	3	1
65 064	Eichstadt	113	113	1	112	1	-	-	1	-
65 072	Flatow	193	192	7	187	6	-	2	3	1
65 076	Freienhagen	102	102	3	101	3	-	1	-	-
65 080	Friedrichsthal	525	523	2	511	2	1	6	5	2
65 088	Germendorf	433	433	19	425	19	-	5	3	-
65 096	Glienicke/Nordbahn	1 513	1 500	26	1 485	26	-	7	8	13
65 108	Groß-Ziethen	77	77	2	77	2	-	-	-	-
65 136	Hennigsdorf, Stadt	2 508	2 505	17	2 486	16	-	1	18	3
65 144	Hohen Neuendorf	4 222	4 207	83	4 126	81	-	30	51	15
65 148	Hohenbruch	115	115	2	111	2	-	-	4	-
65 164	Kremmen, Stadt	667	666	13	646	12	-	4	16	1
65 180	Leegebruch	1 561	1 561	12	1 550	12	-	5	6	-
65 184	Lehnitz	700	696	7	673	7	-	17	6	4
65 200	Malz	112	112	1	112	1	-	-	-	-
65 208	Marwitz	259	259	4	251	2	-	1	7	-
65 224	Mühlenbeck	749	743	13	735	13	-	3	5	6
65 228	Nassenheide	349	348	2	343	2	-	4	1	1
65 232	Neu-Vehlefanz	73	73	2	72	2	-	-	1	-
65 236	Neuendorf	68	68	5	64	5	-	1	3	-
65 256	Oranienburg, Stadt	4 531	4 521	48	4 438	43	-	24	59	10
65 268	Schildow	881	876	24	862	23	-	4	10	5
65 272	Schmachtenhagen	444	442	6	438	6	-	2	2	2
65 280	Schönfließ	109	108	2	104	1	-	1	3	1
65 288	Schwante	371	370	12	365	11	-	1	4	1
65 296	Sommerfeld	354	351	2	341	2	-	3	7	3
65 304	Staffelde	117	117	3	113	3	-	-	4	-
65 312	Stolpe	59	58	1	58	1	-	-	-	1
65 316	Stolpe-Süd	145	145	4	144	4	-	1	-	-
65 328	Vehlefanz	208	208	4	204	4	-	3	1	-
65 332	Velten, Stadt	1 626	1 626	48	1 590	46	-	6	30	-
65 340	Wensickendorf	247	247	6	242	6	-	3	2	-
65 360	Zehlendorf	283	282	4	277	4	-	3	2	1
65 372	Zühlsdorf	392	386	4	380	4	-	3	3	6

1) Ohne Wohnheime, ohne Wohngebäude nur mit 1 oder 2 Ferien-/ Freizeitwohneinheit(en)

Gebäude- und Wohnungszählung 1995

Noch: 1. Gebäude mit Wohnraum nach Gebäudeart und bewohnte Unterkünfte in den Gemeinden des Engeren Verflechtungsraumes Berlin-Brandenburg

Schl. Nr.	Verwaltungsbezirk	Gebäude mit Wohn- raum und bewohnte Unter- künfte insgesamt	darunter Gebäude mit Wohnraum		davon					be- wohnte Unter- künfte
			zu- sammen	darunter	Wohngebäude ¹⁾		Wohn- heime	Wohn- gebäude nur mit 1 oder 2 Freizeit- wohn- einheiten	sonstige Gebäude mit Wohnraum	
				leer- stehend	zu- sammen	darunter				
67 000	Landkreis Oder-Spree darunter	35 496	35 370	937	34 383	852	-	334	653	126
	Engerer Verflechtungsraum davon	14 114	14 053	355	13 684	323	-	135	234	61
67 056	Braunsdorf	71	71	3	67	3	-	2	2	-
67 124	Erkner	1 571	1 568	31	1 524	26	-	19	25	3
67 144	Fürstenwalde/Spree, Stadt	4 786	4 775	165	4 670	148	-	16	89	11
67 172	Gosen	203	203	5	200	5	-	-	3	-
67 200	Grünheide/Mark	603	599	13	568	10	-	8	23	4
67 212	Hangelsberg	453	445	15	436	14	-	2	7	8
67 216	Hartmannsdorf	177	177	3	173	3	-	3	1	-
67 244	Kagel	277	273	12	259	11	-	8	6	4
67 256	Kienbaum	64	64	3	62	3	-	2	-	-
67 312	Markgrafpieske	269	269	5	262	5	-	6	1	-
67 332	Mönchwinkel	81	81	1	79	1	-	-	2	-
67 344	Neu Zittau	435	435	7	424	7	-	2	9	-
67 408	Rauen	479	477	5	471	5	-	1	5	2
67 440	Schöneiche b. Berlin	2 725	2 708	56	2 655	55	-	31	22	17
67 464	Spreeau	114	114	1	112	1	-	2	-	-
67 468	Spreeenhagen	304	303	4	296	3	-	1	6	1
67 544	Woltersdorf	1 502	1 491	26	1 426	23	-	32	33	11

1) Ohne Wohnheime, ohne Wohngebäude nur mit 1 oder 2 Ferien-/ Freizeitwohneinheit(en)

Gebäude- und Wohnungszählung 1995

**Noch: 1. Gebäude mit Wohnraum nach Gebäudeart und bewohnte Unterkünfte
in den Gemeinden des Engeren Verflechtungsraumes Berlin-Brandenburg**

Schl. Nr.	Verwaltungsbezirk	Gebäude mit Wohn- raum und bewohnte Unter- künfte insgesamt	darunter Gebäude mit Wohnraum		davon				be- wohnte Unter- künfte	
			zu- sammen	darunter leer- stehend	Wohngebäude ¹⁾		Wohn- heime	Wohn- gebäude nur mit 1 oder 2 Freizeit- wohn- einheiten		sonstige Gebäude mit Wohnraum
					zu- sammen	darunter leer- stehend				
69 000	Landkreis Potsdam-Mittelmark darunter	44 324	44 136	1 402	43 087	1 347	7	303	739	188
	Engerer Verflechtungsraum davon	23 769	23 623	516	23 106	499	1	147	369	146
69 016	Beelitz, Stadt	1 027	1 023	25	984	22	-	-	39	4
69 036	Bergholz-Rehbrücke	898	889	11	880	11	-	-	9	9
69 040	Bliesendorf	127	127	10	127	10	-	-	-	-
69 044	Bochow	160	160	8	157	8	-	-	3	-
69 084	Buchholz bei Treuenbrietzen	116	116	5	114	5	-	-	2	-
69 096	Busendorf	132	132	2	129	2	-	1	2	-
69 108	Caputh	1 004	1 004	13	981	13	-	8	15	-
69 124	Deetz/Havel	264	264	7	256	7	-	5	3	-
69 128	Derwitz	106	106	1	105	1	-	-	1	-
69 148	Elsholz	98	98	3	97	3	-	-	1	-
69 156	Fahlhorst	31	31	1	30	1	-	-	1	-
69 160	Fahrland	292	292	10	289	9	-	-	3	-
69 168	Ferch	326	321	9	306	9	-	6	9	5
69 172	Fichtenwalde	404	374	9	362	9	-	10	2	30
69 184	Fresdorf	71	71	5	69	5	-	1	1	-
69 192	Geltow	613	608	15	600	14	-	2	6	5
69 200	Glindow	882	881	12	868	12	-	7	6	1
69 212	Golm	274	272	6	269	6	-	2	1	2
69 244	Groß Glienicke	574	563	24	545	24	-	14	4	11
69 248	Groß Kreutz	378	378	9	372	9	-	1	5	-
69 260	Güterfelde	389	386	4	380	3	-	2	4	3
69 292	Kernitz	91	91	2	87	2	-	2	2	-
69 304	Kleinmachnow	3 510	3 500	82	3 440	79	-	12	48	10
69 324	Krielow	103	103	5	100	5	-	1	2	-
69 332	Langerwisch	410	406	8	399	8	-	3	4	4
69 376	Marquardt	166	165	2	163	2	-	-	2	1
69 396	Michendorf	740	732	8	715	7	-	2	15	8
69 420	Neu Fahrland	231	230	6	226	6	-	-	4	1
69 452	Nudow	79	79	-	76	-	-	-	3	-
69 464	Philippsthal	59	59	-	58	-	-	-	1	-
69 468	Phöben	158	156	10	155	10	-	-	1	2
69 472	Plötzin	263	263	17	257	17	-	1	5	-
69 508	Reesdorf	35	35	1	33	1	-	2	-	-
69 524	Rieben	100	100	4	100	4	-	-	-	-
69 548	Saarmund	278	278	4	275	4	-	-	3	-
69 552	Salzbrunn	44	44	-	44	-	-	-	-	-
69 556	Satzkorn	49	49	1	46	1	-	-	3	-
69 560	Schäpe	31	31	1	31	1	-	-	-	-
69 568	Schenkenhorst	114	114	4	111	3	-	-	3	-
69 580	Schlunkendorf	62	62	4	57	4	-	5	-	-
69 584	Schmergow	202	202	4	198	4	-	-	4	-

1) Ohne Wohnheime, ohne Wohngebäude nur mit 1 oder 2 Ferien-/ Freizeitwohneinheit(en)

Gebäude- und Wohnungszählung 1995

Noch: 1. Gebäude mit Wohnraum nach Gebäudeart und bewohnte Unterkünfte in den Gemeinden des Engeren Verflechtungsraumes Berlin-Brandenburg

Schl. Nr.	Verwaltungsbezirk	Gebäude mit Wohn- raum und bewohnte Unter- künfte insgesamt	darunter Gebäude mit Wohnraum		davon					be- wohnte Unter- künfte
				darunter	Wohngebäude ¹⁾		Wohn- heime	Wohn- gebäude nur mit 1 oder 2 Freizeit- wohn- einheiten	sonstige Gebäude mit Wohnraum	
					zu- sammen	leer- stehend				
69 000	Noch: Landkreis Potsdam-Mittelmark									
69 592	Seeburg	94	94	1	94	1	-	-	-	-
69 596	Seddiner See	591	589	4	541	4	-	3	45	2
69 600	Sputendorf	99	99	2	97	2	-	-	2	-
69 604	Stahnsdorf	1 652	1 645	37	1 613	36	-	8	24	7
69 612	Stücken	144	144	1	140	1	-	1	3	-
69 616	Teltow, Stadt	2 479	2 464	33	2 421	31	1	15	27	15
69 620	Töplitz	388	387	2	380	2	-	3	4	1
69 628	Tremsdorf	44	43	-	43	-	-	-	-	1
69 636	Uetz-Paaren	95	95	2	93	2	-	-	2	-
69 656	Werder (Havel), Stadt	2 079	2 072	54	2 018	51	-	17	37	7
69 668	Wildenbruch	370	366	7	358	7	-	5	3	4
69 672	Wilhelmshorst	591	579	13	569	13	-	5	5	12
69 676	Wittbrietzen	164	163	4	162	4	-	1	-	1
69 692	Zauchwitz	88	88	4	86	4	-	2	-	-

1) Ohne Wohnheime, ohne Wohngebäude nur mit 1 oder 2 Ferien-/ Freizeitwohneinheit(en)

Gebäude- und Wohnungszählung 1995

**Noch: 1. Gebäude mit Wohnraum nach Gebäudeart und bewohnte Unterkünfte
in den Gemeinden des Engeren Verflechtungsraumes Berlin-Brandenburg**

Schl. Nr.	Verwaltungsbezirk	Gebäude mit Wohn- raum und bewohnte Unter- künfte insgesamt	darunter Gebäude mit Wohnraum		davon					be- wohnte Unter- künfte
			zu- sammen	darunter leer- stehend	Wohngebäude ¹⁾		Wohn- heime	Wohn- gebäude nur mit 1 oder 2 Freizeit- wohn- einheiten	sonstige Gebäude mit Wohnraum	
					zu- sammen	darunter leer- stehend				
72 000	Landkreis Teltow-Fläming	32 376	32 241	963	31 219	899	6	267	749	135
	darunter									
	Engerer Verflechtungsraum	15 193	15 105	347	14 698	331	1	163	243	88
	davon									
72 004	Ahrensdorf	100	100		98		-	-	2	-
72 016	Blankenfelde	2 289	2 276	40	2 225	37		33	18	13
72 020	Blankensee	92	92		88	-	-	1	3	-
72 044	Christinendorf	66	66	5	65	5		-	1	
72 048	Dahlewitz	517	510	16	502	16		1	7	7
72 064	Diedersdorf	143	143	1	134	-	-	-	9	
72 080	Genshagen	86	86	1	85	1		-	1	
72 084	Glau	88	88	21	84	21	-	4	-	
72 088	Glienick	213	213	5	210	5		2	1	-
72 100	Gröben	121	121	4	120	4	-	1	-	
72 104	Groß Kienitz	60	60	1	56	1		2	2	
72 108	Groß Machnow	206	206	6	203	6		1	2	
72 112	Groß Schulzendorf	126	126	5	121	5		-	5	
72 120	Großbeeren	704	703	14	692	13	-	2	9	1
72 124	Großbeuthen	52	51	2	50	2		-	1	1
72 148	Horstfelde	124	123	3	120	3		3	-	1
72 164	Jühnsdorf	45	45	-	44	-		-	1	-
72 172	Kallinchen	170	168	4	143	4	-	20	5	2
72 180	Kerzendorf	50	50	2	50	2		-	-	-
72 192	Klein Schulzendorf	112	112	3	110	3		1	1	-
72 196	Kliestow	86	86	2	83	2		1	2	-
72 224	Lindenbrück	122	120	1	108	1	-	10	2	2
72 228	Löwenbruch	75	75	4	75	4		-	-	-
72 236	Lüdersdorf	111	111	2	110	2		1	-	-
72 240	Ludwigsfelde, Stadt	2 200	2 196	23	2 157	22	1	14	24	4
72 244	Mahlow	1 337	1 324	41	1 288	37	-	19	17	13
72 256	Märkisch Wilmersdorf	59	59	5	58	5		-	1	-
72 280	Nächst Neuendorf	108	108	3	106	2		-	2	-
72 308	Nunsdorf	70	70	-	68	-	-	-	2	-
72 320	Osdorf	70	70	-	70	-		-	-	-
72 340	Rangsdorf	1 570	1 548	31	1 512	31	-	19	17	22
72 388	Schöneiche	161	161	3	159	3	-	-	2	-
72 392	Schönhagen	79	79	4	78	4		-	1	-
72 396	Schünow	73	73	1	72	1	-	1	-	-
72 408	Siethen	96	96	1	93	1		1	2	-
72 416	Stangenhagen	60	60	3	56	2		1	3	-
72 420	Thyrow	290	289	8	282	8	-	1	6	1
72 424	Trebbin, Stadt	814	810	9	784	9		2	24	4
72 456	Wiesenhagen	72	72	2	72	2		-	-	-
72 460	Wietstock	69	69	2	66	2		-	3	-
72 468	Wünsdorf	795	787	32	764	32	-	15	8	8
72 476	Zossen, Stadt	1 512	1 503	37	1 437	33	-	7	59	9

1) Ohne Wohnheime, ohne Wohngebäude nur mit 1 oder 2 Ferien-/ Freizeitwohneinheit(en)

Gebäude und Wohnungszählung 1995

2. Wohngebäude *) nach Baujahr und öffentlich geförderten Wohneinheiten in den Gemeinden des Engeren Verflechtungsraumes Berlin-Brandenburg

Schl. Nr.	Verwaltungsbezirk	Wohngebäude		davon errichtet von ... bis ...							
		insgesamt	darunter	bis 1900	1901 - 1918	1919 - 1948	1949 - 1968	1969 - 1981	1982 - 1987	1988 - 1990	1991 und später
			mit öffent- lich geför- derten Wohn- einheiten								
	Land Brandenburg	472 593	3 139	91 609	42 011	160 891	62 133	48 592	26 702	12 354	28 301
	darunter										
	Engerer Verflechtungsraum	156 056	1 111	16 234	11 402	71 538	15 008	15 687	8 985	4 007	13 195
54 000	Kreisfreie Stadt Potsdam	11 589	67	2 173	927	3 874	1 233	1 632	885	314	551
60 000	Landkreis Barnim	30 484	139	4 567	2 495	12 288	2 903	3 460	1 722	716	2 333
	darunter										
	Engerer Verflechtungsraum	14 939	120	1 249	993	6 599	1 400	1 741	901	365	1 691
	davon										
60 004	Ahrensfelde	459	14	28	11	262	33	25	19	8	73
60 016	Basdorf	855	3	24	24	518	51	72	44	15	107
60 020	Bernau, Stadt	2 637	28	158	119	941	277	596	222	87	237
60 028	Blumberg	452	4	101	18	163	40	50	21	14	45
60 032	Börncke	95	-	28	2	25	18	12	1	3	6
60 056	Eiche	366	2	26	2	129	25	13	21	10	140
60 088	Hirschfelde	69	-	26	20	16	5	1	-	1	-
60 108	Klosterfelde	767	3	103	92	248	118	84	58	26	38
60 112	Krummensee	80	-	15	15	10	20	6	1	1	12
60 116	Ladeburg	322	2	43	33	140	20	33	15	4	34
60 120	Lanke	148	-	39	7	26	29	20	21	3	3
60 132	Lindenberg	315	3	35	16	134	34	33	15	3	45
60 136	Lobetal	54	-	1	4	4	6	5	14	16	4
60 140	Löhme	79	3	30	14	7	17	4	1	-	6
60 156	Mehrow	79	1	21	1	34	13	3	1	2	4
60 188	Prenden	100	-	24	8	31	4	11	8	5	9
60 192	Rüdnitz	266	-	21	38	87	29	26	10	10	45
60 204	Schönerlinde	172	-	46	30	44	5	24	11	2	10
60 208	Schönfeld	104	-	30	18	13	13	16	8	3	3
60 212	Schönow	1 132	10	29	59	617	69	71	72	11	204
60 216	Schönwalde	410	-	74	25	91	38	41	22	12	107
60 220	Schwanebeck	955	7	34	22	611	66	58	40	20	104
60 224	Seefeld	142	1	39	14	9	29	23	14	6	8
60 244	Stolzenhagen	341	4	44	27	121	33	45	24	7	40
60 256	Tiefensee	74	1	6	18	17	14	11	3	-	5
60 268	Wandlitz	951	3	70	62	414	75	116	61	31	122
60 272	Weesow	53	-	22	10	9	8	4	-	-	-
60 280	Werneuchen, Stadt	892	2	62	123	344	93	121	65	24	60
60 284	Willmersdorf	64	-	27	12	9	11	1	1	-	3
60 288	Zepernick	2 506	29	43	149	1 525	207	216	108	41	217

*) Ohne Wohnheime, ohne Wohngebäude nur mit 1 oder 2 Ferien-/ Freizeitwohneinheit(en)

Gebäude und Wohnungszählung 1995

**Noch: 2. Wohngebäude *) nach Baujahr und öffentlich geförderten Wohneinheiten
in den Gemeinden des Engeren Verflechtungsraumes Berlin-Brandenburg**

Schl. Nr.	Verwaltungsbezirk	Wohngebäude		davon errichtet von ... bis ...							
		insgesamt	darunter mit öffent- lich geför- derten Wohn- einheiten	bis 1900	1901 -1918	1919 -1948	1949 -1968	1969 -1981	1982 -1987	1988 -1990	1991 und später
61 000	Landkreis Dahme-Spreewald	32 315	243	5 156	2 973	12 146	3 869	3 141	1 815	774	2 441
	darunter										
	Engerer Verflechtungsraum	17 527	149	1 536	1 348	8 364	1 604	1 600	901	387	1 787
	davon										
61 020	Bestensee	846	10	58	83	356	53	84	94	59	59
61 028	Bindow	184	-	14	19	100	12	19	9	5	6
61 036	Blossin	59	-	7	7	17	10	12	3	1	2
61 052	Brusendorf	80	-	16	14	19	12	7	5	-	7
61 076	Dannenreich	87	1	28	19	22	9	-	3	1	5
61 080	Diepensee	90	1	22	1	23	30	7	3	3	1
61 088	Dolgenbrodt	117	1	10	6	39	24	17	9	4	8
61 112	Eichwalde	1 339	5	59	134	873	84	80	48	14	47
61 136	Friedersdorf	348	-	76	46	130	45	27	14	3	7
61 144	Gallun	93	1	29	13	18	11	6	6	2	8
61 184	Gräbendorf	154	-	32	22	43	14	9	9	6	19
61 208	Großziethen	575	27	40	22	166	61	16	8	7	255
61 212	Gussow	88	-	14	18	20	16	9	4	4	3
61 236	Kablow	205	2	25	36	78	16	10	10	1	29
61 248	Kiebusch	49	1	25	3	16	-	-	1	-	4
61 256	Kolberg	92	-	9	4	39	14	11	8	4	3
61 260	Königs Wusterhausen, Stadt	1 903	41	88	97	492	280	429	129	43	345
61 332	Mittenwalde, Stadt	414	2	195	60	52	19	41	24	7	16
61 340	Motzen	237	1	41	16	71	10	20	7	6	66
61 360	Niederlehme	597	5	52	130	220	66	50	50	2	27
61 372	Pätz	170	2	36	13	59	20	19	6	-	17
61 388	Prieros	249	1	42	23	101	11	33	15	8	16
61 392	Ragow	216	-	39	19	28	9	9	7	1	104
61 408	Rotberg	120	9	25	5	15	2	3	-	-	70
61 416	Schenkendorf	223	1	64	11	57	15	27	8	6	35
61 432	Schönefeld	238	2	22	2	134	38	17	10	2	13
61 444	Schulzendorf	2 062	8	13	15	1 642	101	105	65	35	86
61 452	Selchow	86	-	31	6	24	18	2	4	-	1
61 460	Senzig	681	4	53	50	351	62	54	37	22	52
61 480	Streganz	72	-	22	11	18	10	5	1	1	4
61 484	Telz	79	1	30	15	14	1	9	3	1	6
61 496	Töpchin	204	-	60	17	82	7	11	13	6	8
61 520	Waltersdorf	311	-	29	17	161	38	8	8	2	48
61 528	Waßmannsdorf	114	-	16	7	41	15	7	13	3	12
61 536	Wernsdorf	325	-	55	36	127	23	28	16	10	30
61 540	Wildau	1 174	8	18	154	525	164	99	51	41	122
61 552	Wolzig	132	-	11	27	32	22	14	11	-	15
61 564	Zeesen	705	7	12	15	381	71	63	56	17	90
61 568	Zernsdorf	639	3	46	49	336	45	63	31	19	50
61 572	Zeuthen	2 170	5	72	106	1 442	146	170	102	41	91

*) Ohne Wohnheime, ohne Wohngebäude nur mit 1 oder 2 Ferien-/ Freizeitwohneinheit(en)

Gebäude und Wohnungszählung 1995

Noch: 2. Wohngebäude *) nach Baujahr und öffentlich geförderten Wohneinheiten in den Gemeinden des Engeren Verflechtungsraumes Berlin-Brandenburg

Schl. Nr.	Verwaltungsbezirk	Wohngebäude		davon errichtet von ... bis ...							
		insgesamt	darunter mit öffent- lich geför- derten Wohn- einheiten	bis 1900	1901 - 1918	1919 - 1948	1949 - 1968	1969 - 1981	1982 - 1987	1988 - 1990	1991 und später
63 000	Landkreis Havelland	28 855	125	4 677	2 174	12 376	3 493	2 519	1 241	701	1 674
	darunter										
	Engerer Verflechtungsraum	16 512	85	1 702	1 070	8 781	1 578	1 244	671	338	1 128
	davon										
63 012	Berge	152	-	48	8	31	19	26	12	-	8
63 016	Bergerdamm	139	1	8	10	60	38	9	4	9	1
63 024	Börnicken	214	-	53	15	78	18	21	12	5	12
63 032	Bredow	152	-	47	15	36	26	8	10	3	7
63 036	Brieselang	1 379	4	10	11	921	121	98	63	40	115
63 040	Buchow-Karpzow	93	1	22	6	18	16	2	3	-	26
63 056	Dallgow-Döberitz	1 083	4	66	101	630	68	46	49	11	112
63 068	Elstal	447	-	3	3	150	35	241	13	1	1
63 072	Etzin	88	-	35	13	12	21	4	1	2	-
63 076	Falkenrehde	165	-	24	18	27	59	12	6	12	7
63 080	Falkensee, Stadt	6 398	62	121	358	4 515	342	209	163	107	583
63 108	Groß Behnitz	148	-	55	14	18	32	16	8	3	2
63 120	Grünefeld	128	-	50	18	29	8	10	8	1	4
63 140	Hoppenrade	55	-	12	6	22	10	1	2	2	-
63 148	Ketzin, Stadt	729	3	190	66	156	111	84	61	23	38
63 152	Klenberg	86	-	4	26	25	11	8	6	4	2
63 156	Klein Behnitz	68	-	20	4	17	14	6	5	-	2
63 180	Lietzow	73	-	22	6	15	5	15	7	2	1
63 184	Markee	170	2	33	14	41	27	23	16	10	6
63 208	Nauen, Stadt	1 632	1	288	100	688	195	209	75	35	42
63 220	Paaren im Glien	112	-	43	23	21	8	4	6	1	6
63 232	Pausin	143	-	42	16	42	9	11	11	3	9
63 236	Perwenitz	112	1	53	16	10	11	9	3	3	7
63 248	Priort	189	-	10	13	116	14	13	8	7	8
63 256	Retzow	152	-	39	9	12	59	14	10	5	4
63 264	Ribbeck	101	-	25	8	13	33	10	8	1	3
63 272	Schönwalde	1 004	-	28	17	755	44	40	40	13	67
63 276	Selbelang	67	-	18	3	7	17	13	5	4	-
63 308	Tietzow	88	-	52	5	9	9	3	7	2	1
63 312	Tremmen	136	1	35	25	23	28	6	8	2	9
63 324	Wachow	251	1	84	27	54	40	19	14	10	3
63 332	Wansdorf	118	-	41	17	24	15	9	1	5	6
63 344	Wernitz	57	-	7	9	21	17	3	-	-	-
63 356	Wustermark	363	-	44	52	141	51	27	14	8	26
63 364	Zachow	164	4	63	14	28	28	13	8	3	7
63 368	Zeestow	56	-	7	4	16	19	2	4	1	3

*) Ohne Wohnheime, ohne Wohngebäude nur mit 1 oder 2 Ferien-/ Freizeitwohneinheit(en)

Gebäude und Wohnungszählung 1995

Noch: 2. Wohngebäude *) nach Baujahr und öffentlich geförderten Wohneinheiten
in den Gemeinden des Engeren Verflechtungsraumes Berlin-Brandenburg

Schl. Nr.	Verwaltungsbezirk	Wohngebäude		davon errichtet von ... bis ...							
		insgesamt	darunter mit öffent- lich geför- derten Wohn- einheiten	bis 1900	1901 - 1918	1919 - 1948	1949 - 1968	1969 - 1981	1982 - 1987	1988 - 1990	1991 und später
64 000	Landkreis Märkisch-Oderland	38 334	223	6 899	2 946	12 271	6 315	4 097	2 402	1 025	2 379
	darunter										
	Engerer Verflechtungsraum	17 746	152	1 303	1 537	7 587	2 028	2 035	1 210	515	1 531
	davon										
64 028	Altlandsberg, Stadt	672	6	107	113	165	69	52	65	38	63
64 072	Bruchmühle	280	1	31	48	118	17	14	14	8	30
64 080	Buchholz	54	-	20	5	14	6	2	-	2	5
64 096	Dahlwitz-Hoppegarten	1 095	25	71	63	562	96	98	64	22	119
64 136	Fredersdorf-Vogelsdorf	2 386	29	46	162	1 240	224	228	181	62	243
64 164	Gielsdorf	147	-	55	7	24	26	12	8	8	7
64 208	Hennickendorf	610	1	64	56	228	88	104	40	8	22
64 216	Herzfelde	344	1	100	62	65	52	28	13	7	17
64 224	Hönow	850	7	37	35	414	74	78	57	28	127
64 284	Lichtenow	116	2	26	14	43	10	7	6	1	9
64 320	Münchehofe	91	-	13	20	21	4	9	7	8	9
64 336	Neuenhagen	3 590	33	75	354	1 954	289	294	242	101	281
64 380	Petershagen/Eggersdorf	2 997	20	73	341	1 485	270	309	150	66	303
64 428	Rüdersdorf b. Bln.	1 559	6	306	152	509	198	206	108	17	63
64 472	Strausberg, Stadt	2 758	19	241	98	692	579	585	252	133	178
64 488	Wegendorf	137	2	16	3	41	16	4	1	6	50
64 500	Wesendahl	60	-	22	4	12	10	5	2	-	5

*) Ohne Wohnheime, ohne Wohngebäude nur mit 1 oder 2 Ferien-/ Freizeitwohneinheit(en)

Gebäude und Wohnungszählung 1995

Noch: 2. Wohngebäude *) nach Baujahr und öffentlich geförderten Wohneinheiten in den Gemeinden des Engeren Verflechtungsraumes Berlin-Brandenburg

Schl. Nr.	Verwaltungsbezirk	Wohngebäude		davon errichtet von ... bis ...							
		insgesamt	darunter mit öffent- lich geför- derten Wohn- einheiten	bis 1900	1901 - 1918	1919 - 1948	1949 - 1968	1969 - 1981	1982 - 1987	1988 - 1990	1991 und später
65 000	Landkreis Oberhavel	36 709	184	5 565	2 944	15 410	3 798	3 355	2 131	886	2 620
	darunter										
	Engerer Verflechtungsraum	26 255	128	2 278	1 726	12 930	2 600	2 289	1 540	644	2 248
	davon										
65 016	Bärenklau	271	6	25	4	86	16	3	6	1	130
65 028	Beetz	237	-	96	25	56	28	7	13	3	9
65 036	Birkenwerder	1 574	6	65	98	920	114	127	102	46	102
65 044	Bötzow	550	-	60	42	308	43	30	34	5	28
65 064	Eichstädt	112	-	37	12	25	15	5	5	4	9
65 072	Flatow	187	1	72	16	37	39	12	3	1	7
65 076	Freienhagen	101	-	11	18	52	5	8	3	3	1
65 080	Friedrichsthal	511	2	55	94	244	10	46	27	12	23
65 088	Germendorf	425	1	50	22	84	24	56	24	13	152
65 096	Gliencke/Nordbahn	1 485	7	14	69	853	75	131	108	44	191
65 108	Groß-Ziethen	77	-	35	7	25	5	1	2	-	2
65 136	Hennigsdorf, Stadt	2 486	10	39	95	1 069	747	334	79	47	76
65 144	Hohen Neuendorf	4 126	13	99	355	2 414	270	350	274	86	278
65 148	Hohenbruch	111	2	17	12	32	27	5	4	3	11
65 164	Kremmen, Stadt	646	-	223	30	202	52	57	44	13	25
65 180	Leegebruch	1 550	4	2	2	1 315	20	23	25	18	145
65 184	Lehnitz	673	2	20	22	361	68	81	50	18	53
65 200	Malz	112	-	48	11	25	2	7	8	1	10
65 208	Marwitz	251	-	81	39	68	27	11	6	6	13
65 224	Mühlenbeck	735	2	82	51	367	52	65	42	17	59
65 228	Nassenheide	343	-	48	28	155	19	35	18	17	23
65 232	Neu-Vehlefanz	72	1	14	2	29	14	1	1	-	11
65 236	Neuendorf	64	-	12	1	20	14	9	3	1	4
65 256	Oranienburg, Stadt	4 438	35	229	307	2 105	488	566	340	153	250
65 268	Schildow	862	11	32	40	434	81	60	76	27	112
65 272	Schmachtenhagen	438	1	75	29	197	24	43	13	9	48
65 280	Schönfließ	104	1	23	10	24	22	7	9	3	6
65 288	Schwante	365	3	38	20	154	25	22	12	6	88
65 296	Sommerfeld	341	7	79	41	82	18	8	14	6	93
65 304	Staffelde	113	-	35	13	30	22	6	1	2	4
65 312	Stolpe	58	-	21	1	15	12	3	5	-	1
65 316	Stolpe-Süd	144	-	1	1	113	15	3	-	2	9
65 328	Vehlefanz	204	1	80	15	49	25	12	5	5	13
65 332	Velten, Stadt	1 590	6	242	116	580	130	106	156	50	210
65 340	Wensickendorf	242	-	75	29	85	15	12	10	4	12
65 360	Zehlendorf	277	2	107	22	102	15	11	7	4	9
65 372	Zühlsdorf	380	4	36	27	213	22	26	11	14	31

*) Ohne Wohnheime, ohne Wohngebäude nur mit 1 oder 2 Ferien-/ Freizeitwohneinheit(en)

Gebäude und Wohnungszählung 1995

Noch: 2. Wohngebäude ^{a)} nach Baujahr und öffentlich geförderten Wohneinheiten in den Gemeinden des Engeren Verflechtungsraumes Berlin-Brandenburg

Schl. Nr.	Verwaltungsbezirk	Wohngebäude		davon errichtet von ... bis ...							
		insgesamt	darunter mit öffent- lich geför- derten Wohn- einheiten	bis 1900	1901 - 1918	1919 - 1948	1949 - 1968	1969 - 1981	1982 - 1987	1988 - 1990	1991 und später
67 000	Landkreis Oder-Spree darunter	34 383	236	5 770	3 082	11 034	5 415	3 948	2 158	892	2 084
	Engerer Verflechtungsraum	13 684	69	1 448	1 288	6 234	1 194	1 677	679	323	841
	davon										
67 056	Braunsdorf	67	-	26	12	10	-	10	3	2	4
67 124	Erkner	1 524	5	58	91	768	178	294	33	49	53
67 144	Fürstenwalde/Spree, Stadt	4 670	32	486	440	1 989	572	653	240	97	193
67 172	Gosen	200	1	60	13	67	5	16	19	14	6
67 200	Grünheide/Mark	568	-	94	107	192	54	57	26	14	24
67 212	Hangelsberg	436	3	22	31	245	27	45	33	10	23
67 216	Hartmannsdorf	173	-	75	21	44	9	8	9	4	3
67 244	Kagel	259	2	57	26	55	20	55	23	10	13
67 256	Kienbaum	62	-	17	11	9	4	17	4	-	-
67 312	Markgrafpieske	262	1	123	45	47	15	11	9	6	6
67 332	Mönchwinkel	79	1	15	15	29	4	4	3	3	6
67 344	Neu Zittau	424	1	78	79	188	9	20	26	14	10
67 408	Rauen	471	6	71	66	175	36	35	29	9	50
67 440	Schöneiche b. Berlin	2 655	11	68	178	1 529	151	233	115	43	338
67 464	Spreeau	112	-	10	14	49	5	21	6	2	5
67 468	Spreeenhagen	296	2	81	48	78	10	43	15	5	16
67 544	Woltersdorf	1 426	4	107	91	760	95	155	86	41	91

*) Ohne Wohnheime, ohne Wohngebäude nur mit 1 oder 2 Ferien-/ Freizeitwohneinheit(en)

Gebäude und Wohnungszählung 1995

Noch: 2. Wohngebäude ^{*)} nach Baujahr und öffentlich geförderten Wohneinheiten in den Gemeinden des Engeren Verflechtungsraumes Berlin-Brandenburg

Schl. Nr.	Verwaltungsbezirk	Wohngebäude		davon errichtet von ... bis ...							
		insgesamt	darunter mit öffent- lich geför- derten Wohn- einheiten	bis 1900	1901 - 1918	1919 - 1948	1949 - 1968	1969 - 1981	1982 - 1987	1988 - 1990	1991 und später
69 000	Landkreis Potsdam-Mittelmark darunter Engerer Verflechtungsraum davon	43 087	384	9 660	3 995	15 485	3 897	3 720	2 277	1 082	2 971
		23 106	264	2 879	1 694	10 419	1 978	2 208	1 355	646	1 927
69 016	Beelitz, Stadt	984	6	253	115	269	75	94	98	35	45
69 036	Bergholz-Rehbrücke	880	11	39	82	343	91	105	75	31	114
69 040	Bliesendorf	127	-	22	18	55	16	4	3	1	8
69 044	Bochow	157	1	24	18	46	19	21	12	10	7
69 084	Buchholz bei Treuenbrietzen	114	-	35	32	17	10	6	4	-	10
69 096	Busendorf	129	1	53	10	35	5	8	6	2	10
69 108	Caputh	981	1	232	147	286	42	94	49	23	108
69 124	Deetz/Havel	256	-	99	26	52	33	23	13	4	6
69 128	Derwitz	105	-	29	15	26	12	5	2	4	12
69 148	Elsholz	97	1	24	17	27	13	5	4	2	5
69 156	Fahlhorst	30	-	8	1	9	8	2	-	2	-
69 160	Fahrland	289	2	79	18	71	26	28	25	10	32
69 168	Ferch	306	1	47	57	101	19	32	31	7	12
69 172	Fichtenwalde	362	1	4	6	223	26	40	22	14	27
69 184	Fresdorf	69	1	17	18	18	7	1	5	-	3
69 192	Geltow	600	1	80	55	176	79	111	52	13	34
69 200	Glindow	868	3	193	122	263	74	69	52	32	63
69 212	Golm	269	2	48	26	46	64	52	17	4	12
69 244	Groß Glienicke	545	49	6	7	231	49	35	36	16	165
69 248	Groß Kreuz	372	1	73	28	105	53	54	33	14	12
69 260	Güterfelde	380	5	34	14	158	23	54	29	5	63
69 292	Kernitz	87	-	18	6	17	17	16	6	4	3
69 304	Kleinmachnow	3 440	13	12	22	2 976	88	82	68	42	150
69 324	Krielow	100	1	34	19	17	13	4	7	1	5
69 332	Langerwisch	399	6	54	41	175	29	26	30	9	35
69 376	Marquardt	163	-	5	2	7	28	93	22	5	1
69 396	Michendorf	715	1	37	88	329	76	60	48	28	49
69 420	Neu Fahrland	226	-	14	8	76	26	62	19	9	12
69 452	Nudow	76	5	23	13	20	4	-	-	1	15
69 464	Philippsthal	58	-	22	6	18	8	1	-	-	3
69 468	Phöben	155	2	41	18	30	21	22	8	3	12
69 472	Plötzin	257	3	47	44	86	28	23	5	9	15
69 508	Reesdorf	33	-	15	6	6	-	3	-	-	3
69 524	Rieben	100	-	54	17	16	2	-	5	2	4
69 548	Saarmund	275	3	82	24	61	17	13	24	7	47
69 552	Salzbrunn	44	3	10	12	8	5	4	-	1	4
69 556	Satzkorn	46	-	7	5	5	18	7	1	1	2
69 560	Schäpe	31	1	15	5	3	2	2	2	-	2
69 568	Schenkenhorst	111	2	12	17	29	26	3	7	-	17
69 580	Schlunkendorf	57	2	27	6	12	-	4	3	-	5
69 584	Schmergow	198	1	64	13	38	42	17	10	12	2

*) Ohne Wohnheime, ohne Wohngebäude nur mit 1 oder 2 Ferien-/ Freizeitwohneinheit(en)

Gebäude und Wohnungszählung 1995

Noch: 2. Wohngebäude *) nach Baujahr und öffentlich geförderten Wohneinheiten in den Gemeinden des Engeren Verflechtungsraumes Berlin-Brandenburg

Schl. Nr.	Verwaltungsbezirk	Wohngebäude		davon errichtet von ... bis ...							
		insgesamt	darunter mit öffent- lich geför- derten Wohn- einheiten	bis 1900	1901 - 1918	1919 - 1948	1949 - 1968	1969 - 1981	1982 - 1987	1988 - 1990	1991 und später
69 000	Noch: Landkreis Potsdam-Mittelmark										
69 592	Seeburg	94		11	4	28	25	6	1	4	15
69 596	Seddiner See	541	-	19	18	322	53	60	32	16	21
69 600	Sputendorf	97		26	30	24	1	6	5	1	4
69 604	Stahnsdorf	1 613	7	41	36	889	92	138	118	34	265
69 612	Stücken	140	2	52	10	21	3	4	4	2	44
69 616	Teltow, Stadt	2 421	36	81	48	1 337	369	231	125	94	136
69 620	Töplitz	380	2	79	56	75	36	59	45	15	15
69 628	Tremsdorf	43		17	5	4	10	1	2	-	4
69 636	Uetz-Paaren	93		17	1	20	31	12	6	2	4
69 656	Werder (Havel), Stadt	2 018	70	412	228	601	78	331	123	75	170
69 668	Wildenbruch	358	2	22	19	201	23	26	22	17	28
69 672	Wilhelmshorst	569	15	5	19	356	32	38	33	15	71
69 676	Wittbrietzen	162	-	75	9	36	12	10	5	4	11
69 692	Zauchwitz	86		30	7	19	19	1	1	4	5

*) Ohne Wohnheime, ohne Wohngebäude nur mit 1 oder 2 Ferien-/ Freizeitwohneinheit(en)

Gebäude und Wohnungszählung 1995

**Noch: 2. Wohngebäude ^{*)} nach Baujahr und öffentlich geförderten Wohneinheiten
in den Gemeinden des Engeren Verflechtungsraumes Berlin-Brandenburg**

Schl. Nr.	Verwaltungsbezirk	Wohngebäude		davon errichtet von ... bis ...							
		insgesamt	darunter mit öffent- lich geför- derten Wohn- einheiten	bis 1900	1901 -1918	1919 -1948	1949 -1968	1969 -1981	1982 -1987	1988 -1990	1991 und später
72 000	Landkreis Teltow-Fläming	31 219	168	6 312	2 594	11 906	3 130	2 644	1 676	915	2 042
	darunter										
	Engerer Verflechtungsraum	14 698	77	1 666	819	6 750	1 393	1 261	843	475	1 491
	davon										
72 004	Ahrens Dorf	98	-	40	11	24	4	4	4	2	9
72 016	Blankenfelde	2 225	8	32	18	1 621	106	142	94	110	102
72 020	Blankensee	88	1	21	12	27	7	6	8	2	5
72 044	Christinendorf	65	-	21	11	16	6	3	2	5	1
72 048	Dahlewitz	502	-	17	25	330	47	24	17	17	25
72 064	Diedersdorf	134	5	41	12	20	1	-	2	2	56
72 080	Genshagen	85	2	16	6	13	29	7	2	3	9
72 084	Glau	84	-	14	4	50	-	8	3	1	4
72 088	Glienick	210	5	48	30	46	27	9	20	7	23
72 100	Gröben	120	-	54	21	23	7	2	4	2	7
72 104	Groß Kienitz	56	-	12	3	7	6	-	1	1	26
72 108	Groß Machnow	203	1	42	24	26	19	11	10	2	69
72 112	Groß Schulzendorf	121	3	46	12	17	5	4	14	2	21
72 120	Großbeeren	692	6	103	48	186	40	49	35	15	216
72 124	Großbeuthen	50	-	24	5	9	4	4	1	1	2
72 148	Horstfelde	120	-	21	4	43	9	11	19	2	11
72 164	Jühnsdorf	44	-	18	2	6	10	1	1	-	6
72 172	Kallinchen	143	1	36	14	44	13	17	7	4	8
72 180	Kerzendorf	50	-	25	7	6	7	2	2	-	1
72 192	Klein Schulzendorf	110	3	31	6	13	1	19	12	5	23
72 196	Kliestow	83	1	35	10	11	8	7	2	1	9
72 224	Lindenbrück	108	1	32	18	28	10	11	2	2	5
72 228	Löwenbruch	75	-	30	18	9	9	-	6	2	1
72 236	Lüdersdorf	110	1	56	15	15	9	5	4	3	3
72 240	Ludwigsfelde, Stadt	2 157	5	11	6	944	416	369	244	66	101
72 244	Mahlow	1 288	5	42	63	748	93	71	49	29	193
72 256	Märkisch Wilmersdorf	58	-	20	3	9	10	7	3	4	2
72 280	Nächst Neuendorf	106	-	15	14	21	22	7	3	3	21
72 308	Nunsdorf	68	-	22	8	19	12	1	-	4	2
72 320	Osdorf	70	-	26	2	10	22	2	1	2	5
72 340	Rangsdorf	1 512	4	22	16	1 011	138	102	81	50	92
72 388	Schöneiche	159	1	34	35	50	9	9	7	9	6
72 392	Schönhagen	78	-	22	8	29	8	5	3	2	1
72 396	Schünow	72	-	23	9	22	5	1	2	2	8
72 408	Siethen	93	-	35	9	11	16	15	1	1	5
72 416	Stangenhagen	56	-	20	3	19	7	1	-	1	5
72 420	Thyrow	282	5	16	8	88	18	22	9	11	110
72 424	Trebbin, Stadt	784	5	265	85	210	33	81	45	24	41
72 456	Wiesenhagen	72	-	37	11	9	5	3	3	1	3
72 460	Wietstock	66	-	21	6	12	7	2	12	1	5
72 468	Wünsdorf	764	1	71	81	393	81	69	23	25	21
72 476	Zossen, Stadt	1 437	13	149	116	555	107	148	85	49	228

*) Ohne Wohnheime, ohne Wohngebäude nur mit 1 oder 2 Ferien-/ Freizeitwohneinheit(en)

Gebäude- und Wohnungszählung 1995

3. Wohngebäude *) nach der Eigentumsform am 2. Oktober 1990 in den Gemeinden des Engeren Verflechtungsraumes Berlin-Brandenburg

Schl. Nr.	Verwaltungsbezirk	Insgesamt	davon			
			volkseigen	genossen- schaft	privat	sonstiges (z.B. ausl. Streitkräfte, unbekannt)
	Land Brandenburg	444 292	74 994	30 335	325 077	13 886
	darunter					
	Engerer Verflechtungsraum	142 861	24 251	7 231	107 053	4 326
	Kreisfreie Stadt					
54 000	Potsdam	11 038	4 212	1 912	4 679	235
	Landkreis Barnim	28 151	5 116	1 525	20 455	1 055
	darunter					
	Engerer Verflechtungsraum	13 248	1 942	704	10 361	241
	davon					
60 004	Ahrensfelde	386	16	-	370	-
60 016	Basdorf	748	84	1	661	2
60 020	Bernau, Stadt	2 400	763	221	1 337	79
60 028	Blumberg	407	48	30	327	2
60 032	Börnicken	89	26	31	32	-
60 056	Eiche	226	16	4	204	2
60 088	Hirschfelde	69	21	12	35	1
60 108	Klosterfelde	729	67	55	606	1
60 112	Krummensee	68	6	9	53	-
60 116	Ladeburg	288	25	2	257	4
60 120	Lanke	145	61	25	54	5
60 132	Lindenberg	270	23	6	239	2
60 136	Lobetal	50	1	-	49	-
60 140	Löhme	73	8	23	42	-
60 156	Mehrow	75	7	17	51	-
60 188	Prenden	91	16	1	71	3
60 192	Rüdnitz	221	24	34	162	1
60 204	Schönerlinde	162	32	20	110	-
60 208	Schönfeld	101	2	21	75	3
60 212	Schönnow	928	47	24	845	12
60 216	Schönwalde	303	28	15	258	2
60 220	Schwanebeck	851	64	11	770	6
60 224	Seefeld	134	26	20	78	10
60 244	Stolzenhagen	301	39	13	249	-
60 256	Tiefensee	69	11	-	58	-
60 268	Wandlitz	829	127	8	690	4
60 272	Weesow	53	5	11	36	1
60 280	Werneuchen, Stadt	832	167	26	550	89
60 284	Willmersdorf	61	7	3	51	-
60 288	Zepernick	2 289	175	61	2 041	12

*) Ohne Wohnheime, ohne Wohngebäude nur mit 1 oder 2 Ferien-/ Freizeitwohneinheit(en)

Gebäude- und Wohnungszählung 1995

Noch: 3. Wohngebäude *) nach der Eigentumsform am 2. Oktober 1990 in den Gemeinden des Engeren Verflechtungsraumes Berlin-Brandenburg

Schl. Nr.	Verwaltungsbezirk	Insgesamt	davon			
			volkseigen	genossen- schaft	privat	sonstiges (z.B. ausl. Streitkräfte, unbekannt)
61 000	Landkreis Dahme-Spreewald	29 874	3 991	967	23 957	959
	darunter					
	Engerer Verflechtungsraum	15 740	2 464	378	12 375	523
	davon					
61 020	Bestensee	787	169	13	593	12
61 028	Bindow	178	22	-	154	2
61 036	Blossin	57	10	3	40	4
61 052	Brusendorf	73	17	8	48	-
61 076	Dannenreich	82	3	1	74	4
61 080	Diepensee	89	33	4	42	10
61 088	Dolgenbrodt	109	12	1	88	8
61 112	Eichwalde	1 292	174	1	1 083	34
61 136	Friedersdorf	341	36	11	283	11
61 144	Gallun	85	6	1	75	3
61 184	Gräbendorf	135	9	9	115	2
61 208	Großziethen	320	39	8	256	17
61 212	Gussow	85	4	10	66	5
61 236	Kabiow	176	18	2	147	9
61 248	Kiekebusch	45	5	1	39	-
61 256	Kolberg	89	9	6	69	5
61 260	Königs Wusterhausen, Stadt	1 558	582	144	790	42
61 332	Mittenwalde, Stadt	398	41	11	328	18
61 340	Motzen	171	18	1	146	6
61 360	Niederlehme	570	163	7	390	10
61 372	Pätz	153	9	3	132	9
61 388	Prieros	233	23	6	195	9
61 392	Ragow	112	8	9	85	10
61 408	Rotberg	50	2	2	41	5
61 416	Schenkendorf	188	19	6	157	6
61 432	Schönefeld	225	35	-	188	2
61 444	Schulzendorf	1 976	83	13	1 814	66
61 452	Selchow	85	33	-	47	5
61 460	Senzig	629	45	2	572	10
61 480	Streganz	68	5	15	46	2
61 484	Telz	73	3	-	67	3
61 496	Töpchin	196	9	1	168	18
61 520	Waltersdorf	263	19	5	228	11
61 528	Waßmannsdorf	102	37	1	63	1
61 536	Wernsdorf	295	20	1	257	17
61 540	Wildau	1 052	326	52	651	23
61 552	Wolzig	117	8	4	92	13
61 564	Zeesen	615	36	2	558	19
61 568	Zernsdorf	589	74	1	501	13
61 572	Zeuthen	2 079	300	13	1 687	79

*) Ohne Wohnheime, ohne Wohngebäude nur mit 1 oder 2 Ferien-/ Freizeitwohneinheit(en)

Gebäude- und Wohnungszählung 1995

Noch: 3. Wohngebäude *) nach der Eigentumsform am 2. Oktober 1990
in den Gemeinden des Engeren Verflechtungsraumes Berlin-Brandenburg

Schl. Nr.	Verwaltungsbezirk	Insgesamt	davon			
			volkseigen	genossen- schaft	privat	sonstiges (z.B. ausl. Streitkräfte, unbekannt)
63 000	Landkreis Havelland	27 181	4 036	1 908	20 356	881
	darunter					
	Engerer Verflechtungsraum	15 384	2 388	663	11 866	467
	davon					
63 012	Berge	144	43	13	83	5
63 016	Bergerdamm	138	78	11	40	9
63 024	Börnicken	202	18	19	155	10
63 032	Bredow	145	17	14	112	2
63 036	Brieselang	1 264	97	25	1 112	30
63 040	Buchow-Karpzow	67	14	9	37	7
63 056	Dallgow-Döberitz	971	116	7	683	165
63 068	Elstal	446	94	-	352	-
63 072	Etzin	88	6	17	64	1
63 076	Falkenrehde	158	22	10	124	2
63 080	Falkensee, Stadt	5 815	684	112	4 937	82
63 108	Groß Behnitz	146	26	12	108	-
63 120	Grünefeld	124	8	7	104	5
63 140	Hoppenrade	55	6	7	41	1
63 148	Ketzin, Stadt	691	186	27	465	13
63 152	Kienberg	84	22	18	44	-
63 156	Klein Behnitz	66	8	6	52	-
63 180	Lietzow	72	6	18	48	-
63 184	Markee	164	68	6	76	14
63 208	Nauen, Stadt	1 590	462	98	1 000	30
63 220	Paaren im Glien	106	9	11	83	3
63 232	Pausin	134	13	11	110	-
63 236	Perwenitz	105	17	18	68	2
63 248	Priort	181	19	3	156	3
63 256	Retzow	148	16	28	104	-
63 264	Ribbeck	98	10	12	76	-
63 272	Schönwalde	937	166	6	732	33
63 276	Selbelang	67	14	2	25	26
63 308	Tietzow	87	3	13	70	1
63 312	Tremmen	127	12	34	77	4
63 324	Wachow	248	24	43	179	2
63 332	Wansdorf	112	17	17	75	3
63 344	Wernitz	57	9	8	39	1
63 356	Wustermark	337	55	12	262	8
63 364	Zachow	157	13	9	130	5
63 368	Zeestow	53	10	-	43	-

*) Ohne Wohnheime, ohne Wohngebäude nur mit 1 oder 2 Ferien-/ Freizeitwohneinheit(en)

Gebäude- und Wohnungszählung 1995

**Noch: 3. Wohngebäude *) nach der Eigentumsform am 2. Oktober 1990
in den Gemeinden des Engeren Verflechtungsraumes Berlin-Brandenburg**

Schl. Nr.	Verwaltungsbezirk	Insgesamt	davon			
			volkseigen	genossen- schaft	privat	sonstiges (z.B. ausl. Streitkräfte, unbekannt)
64 000	Landkreis Märkisch-Oderland	35 955	6 239	1 608	27 597	511
	darunter					
	Engerer Verflechtungsraum	16 215	2 722	517	12 737	239
	davon					
64 028	Altlandsberg, Stadt	609	114	40	448	7
64 072	Bruchmühle	250	29	1	216	4
64 080	Buchholz	49	1	9	37	2
64 096	Dahlwitz-Hoppegarten	976	117	16	826	17
64 136	Fredersdorf-Vogelsdorf	2 143	163	9	1 930	41
64 164	Gielsdorf	140	15	16	109	-
64 208	Hennickendorf	588	106	11	454	17
64 216	Herzfelde	327	103	-	213	11
64 224	Hönow	723	29	12	672	10
64 284	Lichtenow	107	16	4	86	1
64 320	Münchehofe	82	12	-	68	2
64 336	Neuenhagen	3 309	376	10	2 898	25
64 380	Petershagen/Eggersdorf	2 694	210	10	2 448	26
64 428	Rüdersdorf b. Bln.	1 496	352	172	942	30
64 472	Strausberg, Stadt	2 580	1 060	167	1 310	43
64 488	Wegendorf	87	8	25	54	*
64 500	Wesendahl	55	11	15	26	3

*) Ohne Wohnheime, ohne Wohngebäude nur mit 1 oder 2 Ferien-/ Freizeitwohneinheit(en)

Gebäude- und Wohnungszählung 1995

Noch: 3. Wohngebäude *) nach der Eigentumsform am 2. Oktober 1990
in den Gemeinden des Engeren Verflechtungsraumes Berlin-Brandenburg

Schl. Nr.	Verwaltungsbezirk	Insgesamt	davon			
			volkseigen	genossen- schaft	privat	sonstiges (z.B. ausl. Streitkräfte, unbekannt)
65 000	Landkreis Oberhavel	34 089	4 565	1 817	27 221	486
	darunter					
	Engerer Verflechtungsraum	24 007	3 082	1 292	19 344	289
	davon					
65 016	Bärenklau	141	7	-	131	3
65 028	Beetz	228	22	9	192	5
65 036	Birkenwerder	1 472	164	11	1 283	14
65 044	Bötzow	522	28	7	484	3
65 064	Eichstädt	103	6	7	89	1
65 072	Flatow	180	17	10	150	3
65 076	Freienhagen	100	6	8	86	-
65 080	Friedrichsthal	488	51	1	434	2
65 088	Germendorf	273	14	22	233	4
65 096	Gliencke/Nordbahn	1 294	72	5	1 200	17
65 108	Groß-Ziethen	75	12	6	57	-
65 136	Hennigsdorf, Stadt	2 410	730	663	990	27
65 144	Hohen Neuendorf	3 848	354	14	3 406	74
65 148	Hohenbruch	100	13	10	77	-
65 164	Kremmen, Stadt	621	64	42	511	4
65 180	Leegebruch	1 405	45	3	1 325	32
65 184	Lehnitz	620	48	1	564	7
65 200	Malz	102	9	-	93	-
65 208	Marwitz	238	8	7	223	-
65 224	Mühlenbeck	676	33	20	620	3
65 228	Nassenheide	320	22	4	291	3
65 232	Neu-Vehlefanz	61	7	2	50	2
65 236	Neuendorf	60	4	1	52	3
65 256	Oranienburg, Stadt	4 188	821	216	3 114	37
65 268	Schildow	750	63	1	680	6
65 272	Schmachtenhagen	390	22	10	354	4
65 280	Schönfließ	98	4	1	92	1
65 288	Schwante	277	25	8	240	4
65 296	Sommerfeld	248	31	5	211	1
65 304	Staffelde	109	10	7	90	2
65 312	Stolpe	57	11	14	32	-
65 316	Stolpe-Süd	135	17	2	113	3
65 328	Vehlefanz	191	18	8	162	3
65 332	Velten, Stadt	1 380	231	144	988	17
65 340	Wensickendorf	230	20	6	202	2
65 360	Zehlendorf	268	53	16	199	-
65 372	Zühlsdorf	349	20	1	326	2

*) Ohne Wohnheime, ohne Wohngebäude nur mit 1 oder 2 Ferien-/ Freizeitwohneinheit(en)

Gebäude- und Wohnungszählung 1995

**Noch: 3. Wohngebäude *) nach der Eigentumsform am 2. Oktober 1990
in den Gemeinden des Engeren Verflechtungsraumes Berlin-Brandenburg**

Schl. Nr.	Verwaltungsbezirk	Insgesamt	davon			
			volkseigen	genossen- schaft	privat	sonstiges (z.B. ausl. Streitkräfte, unbekannt)
67 000	Landkreis Oder-Spree	32 299	5 521	1 818	24 040	920
	darunter					
	Engerer Verflechtungsraum	12 843	2 046	496	9 735	566
	davon					
67 056	Braunsdorf	63	5	-	56	2
67 124	Erkner	1 471	423	82	912	54
67 144	Fürstenwalde/Spree, Stadt	4 477	830	343	3 103	201
67 172	Gosen	194	25	1	162	6
67 200	Grünheide/Mark	544	79	2	446	17
67 212	Hangelsberg	413	71	2	323	17
67 216	Hartmannsdorf	170	10	-	146	14
67 244	Kagel	246	18	4	218	6
67 256	Kienbaum	62	17	-	39	6
67 312	Markgrafpieske	256	20	7	222	7
67 332	Mönchwinkel	73	3	-	64	6
67 344	Neu Zittau	414	50	2	351	11
67 408	Rauen	421	9	5	387	20
67 440	Schöneiche b. Berlin	2 317	286	31	1 885	115
67 464	Spreeau	107	19	-	75	13
67 468	Spreehagen	280	43	6	222	9
67 544	Woltersdorf	1 335	138	11	1 124	62

*) Ohne Wohnheime, ohne Wohngebäude nur mit 1 oder 2 Ferien-/ Freizeitwohneinheit(en)

Gebäude- und Wohnungszählung 1995

Noch: 3. Wohngebäude *) nach der Eigentumsform am 2. Oktober 1990
in den Gemeinden des Engeren Verflechtungsraumes Berlin-Brandenburg

Schl. Nr.	Verwaltungsbezirk	Insgesamt	davon			
			volkseigen	genossen- schaft	privat	sonstiges (z.B. ausl. Streitkräfte, unbekannt)
69 000	Landkreis Potsdam-Mittelmark	40 116	4 727	1 480	31 092	2 817
	darunter					
	Engerer Verflechtungsraum	21 179	2 884	846	15 879	1 570
	davon					
69 016	Beelitz, Stadt	939	177	30	682	50
69 036	Bergholz-Rehbrücke	766	79	3	631	53
69 040	Bliesendorf	119	6	1	96	16
69 044	Bochow	150	6	16	118	10
69 084	Buchholz bei Treuenbrietzen	104	3	7	89	5
69 096	Busendorf	119	8	2	93	16
69 108	Caputh	873	48	1	760	64
69 124	Deetz/Havel	250	17	2	212	19
69 128	Derwitz	93	5	1	85	2
69 148	Elsholz	92	3	1	86	2
69 156	Fahlhorst	30	2	3	21	4
69 160	Fahrland	257	23	15	176	43
69 168	Ferch	294	33	8	219	34
69 172	Fichtenwalde	335	29	6	276	24
69 184	Fresdorf	66	3	5	49	9
69 192	Geltow	566	69	9	411	77
69 200	Glindow	805	77	19	581	128
69 212	Golm	257	81	7	130	39
69 244	Groß Glienicke	380	67	2	274	37
69 248	Groß Kreutz	360	40	35	239	46
69 260	Güterfelde	317	34	8	256	19
69 292	Kemnitz	84	11	6	57	10
69 304	Kleinmachnow	3 290	628	36	2 510	116
69 324	Krielow	95	4	5	76	10
69 332	Langerwisch	364	31	5	304	24
69 376	Marquardt	162	12	38	104	8
69 396	Michendorf	666	64	5	561	36
69 420	Neu Fahrland	214	32	2	164	16
69 452	Nudow	61	6	1	41	13
69 464	Philippsthal	55	3	-	49	3
69 468	Phöben	143	7	6	120	10
69 472	Plötzin	242	28	8	185	21
69 508	Reesdorf	30	2	-	27	1
69 524	Rieben	96	8	-	82	6
69 548	Saarmund	228	12	10	200	6
69 552	Salzbrunn	40	2	-	38	-
69 556	Satzkorn	44	22	1	20	1
69 560	Schäpe	29	2	-	24	3
69 568	Schenkenhorst	94	3	6	78	7
69 580	Schlunkendorf	52	-	1	44	7
69 584	Schmergow	196	24	15	127	30

*) Ohne Wohnheime, ohne Wohngebäude nur mit 1 oder 2 Ferien-/ Freizeitwohneinheit(en)

Gebäude- und Wohnungszählung 1995

**Noch: 3. Wohngebäude *) nach der Eigentumsform am 2. Oktober 1990
in den Gemeinden des Engeren Verflechtungsraumes Berlin-Brandenburg**

Schl. Nr.	Verwaltungsbezirk	Insgesamt	davon			
			volkseigen	genossen- schaft	privat	sonstiges (z.B. ausl. Streitkräfte, unbekannt)
69 000	Noch: Landkreis Potsdam-Mittelmark					
69 592	Seeburg	79	25	3	48	3
69 596	Seddiner See	520	57	16	337	110
69 600	Sputendorf	93	17	30	43	3
69 604	Stahnsdorf	1 348	306	27	932	83
69 612	Stücken	96	2	4	88	2
69 616	Teltow, Stadt	2 285	395	261	1 519	110
69 620	Töplitz	365	25	18	275	47
69 628	Tremsdorf	39	3	3	30	3
69 636	Uetz-Paaren	89	11	8	66	4
69 656	Werder (Havel), Stadt	1 848	248	133	1 350	117
69 668	Wildenbruch	330	14	3	298	15
69 672	Wilhelmshorst	498	46	7	413	32
69 676	Wittbrietzen	151	10	4	125	12
69 692	Zauchwitz	81	14	3	60	4

*) Ohne Wohnheime, ohne Wohngebäude nur mit 1 oder 2 Ferien-/ Freizeitwohneinheit(en)

Gebäude- und Wohnungszählung 1995

**Noch: 3. Wohngebäude *) nach der Eigentumsform am 2. Oktober 1990
in den Gemeinden des Engeren Verflechtungsraumes Berlin-Brandenburg**

Schl. Nr.	Verwaltungsbezirk	Insgesamt	davon			
			volkseigen	genossen- schaft	privat	sonstiges (z.B. ausl. Streitkräfte, unbekannt)
72 000	Landkreis Teltow-Fläming	29 177	4 732	1 272	22 608	565
	darunter					
	Engerer Verflechtungsraum	13 207	2 511	423	10 077	196
	davon					
72 004	Ahrensdorf	89	2	7	80	-
72 016	Blankenfelde	2 123	269	16	1 822	16
72 020	Blankensee	83	15	1	65	2
72 044	Christinendorf	64	13	3	46	2
72 048	Dahlewitz	477	56	5	409	7
72 064	Diedersdorf	78	13	-	65	-
72 080	Genshagen	76	24	2	49	1
72 084	Glau	80	3	1	50	26
72 088	Glienick	187	19	14	153	1
72 100	Gröben	113	11	9	91	2
72 104	Groß Kienitz	30	-	1	29	-
72 108	Groß Machnow	134	19	4	108	3
72 112	Groß Schulzendorf	100	5	13	82	-
72 120	Großbeeren	476	143	2	325	6
72 124	Großbeuthen	48	24	1	20	3
72 148	Horstfelde	109	11	18	75	5
72 164	Jühnsdorf	38	20	-	18	-
72 172	Kallinchen	135	6	-	127	2
72 180	Kerzendorf	49	7	4	38	-
72 192	Klein Schulzendorf	87	5	11	71	-
72 196	Kliestow	74	5	4	63	2
72 224	Lindenbrück	103	13	2	83	5
72 228	Löwenbruch	74	19	12	40	3
72 236	Lüdersdorf	107	12	6	86	3
72 240	Ludwigsfelde, Stadt	2 056	856	8	1 181	11
72 244	Mahlow	1 095	139	46	901	9
72 256	Märkisch Wilmersdorf	56	12	12	32	-
72 280	Nächst Neuendorf	85	14	9	61	1
72 308	Nunsdorf	66	10	3	53	-
72 320	Osdorf	65	48	1	16	-
72 340	Rangsdorf	1 420	163	48	1 201	8
72 388	Schöneiche	153	17	-	136	-
72 392	Schönhagen	77	11	4	60	2
72 396	Schönow	64	8	2	53	1
72 408	Siethen	88	42	3	41	2
72 416	Stangenhagen	51	6	1	43	1
72 420	Thyrow	172	17	12	141	2
72 424	Trebbin, Stadt	743	141	87	500	15
72 456	Wiesenhagen	69	5	4	56	4
72 460	Wietstock	61	6	11	44	-
72 468	Wünsdorf	743	90	28	598	27
72 476	Zossen, Stadt	1 209	212	8	965	24

*) Ohne Wohnheime, ohne Wohngebäude nur mit 1 oder 2 Ferien-/ Freizeitwohneinheit(en)

**4. Wohngebäude *) nach Eigentümern-/Erbbauberechtigten
in den Gemeinden des Engeren Verflechtungsraumes**

Schl. Nr.	Verwaltungsbezirk	Wohngebäude		davon ist Eigentümer-/Erbbauberechtigter			
		insgesamt	darunter mit noch nicht entschiedenen Ansprüchen auf Rück- übertragung	Einzel- person oder Ehepaar	Erben- oder sonstige Personenge- meinschaft	Gemein- schaft von Wohnungs- eigentümern	Wohnungs- genossenschaft, Wohnungsbau- genossenschaft
	Land Brandenburg	472 593	27 732	352 282	22 011	1 214	18 162
	darunter Engerer Verflechtungsraum	156 056	14 158	117 406	8 075	649	4 824
54 000	Kreisfreie Stadt Potsdam	11 589	1 924	4 843	662	49	1 813
60 000	Landkreis Barnim	30 484	2 110	23 050	1 286	88	908
	darunter Engerer Verflechtungsraum davon	14 939	1 237	11 710	544	61	321
60 004	Ahrensfelde	459	17	434	12	-	-
60 016	Basdorf	855	42	712	21	6	-
60 020	Bernau, Stadt	2 637	226	1 471	62	11	187
60 028	Blumberg	452	39	360	33	1	-
60 032	Börnicke	95	15	48	3	-	-
60 056	Eiche	366	17	333	11	-	-
60 088	Hirschfelde	69	15	46	2	-	-
60 106	Klosterfelde	767	45	656	27	-	70
60 112	Krummensee	80	7	67	2	-	-
60 116	Ladeburg	322	18	291	11	-	-
60 120	Lanke	148	5	62	6	-	7
60 132	Lindenberg	315	20	287	7	1	-
60 136	Lobetal	54	-	-	-	-	-
60 140	Löhme	79	13	54	3	-	-
60 156	Mehrow	79	5	56	9	-	-
60 188	Prenden	100	6	79	3	-	1
60 192	Rüdnitz	266	4	178	6	25	-
60 204	Schönerlinde	172	2	116	9	-	-
60 208	Schönfeld	104	5	87	6	-	-
60 212	Schönow	1 132	55	1 024	40	2	-
60 216	Schönwalde	410	9	343	14	-	1
60 220	Schwanebeck	955	89	854	40	2	-
60 224	Seefeld	142	19	79	15	5	-
60 244	Stolzenhagen	341	11	298	15	-	-
60 256	Tiefensee	74	8	59	3	-	-
60 268	Wandlitz	951	142	838	36	6	46
60 272	Weesow	53	5	39	3	-	-
60 280	Werneuchen, Stadt	892	122	601	28	1	-
60 284	Willmersdorf	64	7	52	3	-	-
60 288	Zepernick	2 506	269	2 186	114	1	9

*) Ohne Wohnheime, ohne Wohngebäude nur mit 1 oder 2 Ferien-/ Freizeitwohneinheit(en)

Wohnungszählung 1995

**bzw. Verfügungs-/ Nutzungsberechtigten
Berlin-Brandenburg**

bzw. Verfügungs-/ Nutzungsberechtigter								Schl. Nr.
sonstiges Wohnungsunter- nehmen (einschl. kommunales Wohnungs- unternehmen)	Kredit- institut, Versiche- rungsunter- nehmen	Immobilien- fonds, sonst. Unternehmen (einschl. Deut- sche Bahn AG Post)	Treuhand- Liegenschafts- gesellschaft, Bodenverwer- tungs- und -ver- waltungs GmbH	Gemeinde	Bund, Land oder sonstige juristische Person des öffentlichen Rechts	Kirche, Religions- gesell- schaft	sonstige Organisation ohne Erwerbs- zweck	
42 955	159	3 754	10 166	13 019	7 125	1 102	644	
13 980	61	975	1 655	4 830	3 067	292	242	
3 441	6	180	83	6	382	40	84	54 000
2 498	4	253	457	1 131	654	54	101	60 000
802	2	121	244	615	431	19	69	
-	1	-	-	10	1	1	-	60 004
29	-	16	2	39	30	-	-	60 016
688	-	37	35	2	138	5	1	60 020
2	-	6	9	31	8	1	1	60 028
-	-	-	1	12	29	1	1	60 032
-	-	4	-	13	5	-	-	60 056
-	-	1	4	15	1	-	-	60 088
2	-	-	2	4	4	2	-	60 108
-	-	-	5	6	-	-	-	60 112
-	-	-	2	18	-	-	-	60 116
1	-	-	4	16	50	-	2	60 120
2	-	3	5	9	1	-	-	60 132
-	-	-	1	-	-	1	52	60 136
-	-	3	11	8	-	-	-	60 140
-	-	-	10	4	-	-	-	60 156
-	-	-	2	12	-	1	2	60 188
-	-	11	-	8	30	-	8	60 192
-	-	1	-	17	28	1	-	60 204
-	-	-	9	1	-	-	1	60 208
1	-	4	19	41	-	1	-	60 212
23	-	2	8	11	8	-	-	60 216
1	-	-	-	48	9	1	-	60 220
1	-	9	12	21	-	-	-	60 224
6	-	-	1	19	2	-	-	60 244
3	-	1	-	7	1	-	-	60 256
2	1	2	5	8	7	-	-	60 268
1	-	-	2	1	7	-	-	60 272
33	-	15	92	99	22	1	-	60 280
1	-	-	1	5	1	-	1	60 284
6	-	6	2	130	49	3	-	60 288

**Noch: 4. Wohngebäude *) nach Eigentümern-/Erbbauberechtigten
in den Gemeinden des Engeren Verflechtungsraumes**

Schl. Nr.	Verwaltungsbezirk	Wohngebäude		davon ist Eigentümer-/Erbbauberechtigter			
		insgesamt	darunter mit noch nicht entschiedenen Ansprüchen auf Rück- übertragung	Einzel- person oder Ehepaar	Erben- oder sonstige Personenge- meinschaft	Gemein- schaft von Wohnungs- eigentümern	Wohnungs- genossenschaft, Wohnungsbau- genossenschaft
61 000	Landkreis Dahme-Spreewald	32 315	1 963	25 975	1 752	83	515
	darunter						
	Engerer Verflechtungsraum	17 527	1 375	13 729	1 057	75	255
	davon						
61 020	Bestensee	846	73	611	40	6	1
61 028	Bindow	184	19	154	8	-	1
61 036	Blossin	59	15	41	2	-	-
61 052	Brusendorf	80	-	55	6	-	-
61 076	Dannenreich	87	4	78	6	-	-
61 080	Diepensee	90	-	48	1	-	-
61 088	Dolgenbrodt	117	14	104	3	-	-
61 112	Eichwalde	1 339	190	1 080	111	3	2
61 136	Friedersdorf	348	14	289	21	-	1
61 144	Gallun	93	5	83	6	-	-
61 184	Gräbendorf	154	2	119	12	-	-
61 208	Großziethen	575	32	423	26	1	-
61 212	Gussow	88	3	69	10	-	-
61 236	Kablow	205	11	177	15	-	-
61 248	Kiekebusch	49	1	37	5	-	-
61 256	Kolberg	92	5	72	10	-	-
61 260	Königs Wusterhausen, Stadt	1 903	57	1 111	82	2	140
61 332	Mittenwalde, Stadt	414	28	317	48	-	-
61 340	Motzen	237	12	188	11	29	-
61 360	Niederlehme	597	38	468	26	6	4
61 372	Pätz	170	5	152	10	-	-
61 388	Prieros	249	22	205	20	-	-
61 392	Ragow	216	5	189	16	5	-
61 408	Rotberg	120	1	109	6	-	-
61 416	Schenkendorf	223	6	188	11	-	-
61 432	Schönefeld	238	19	200	18	-	-
61 444	Schulzendorf	2 062	224	1 830	134	1	-
61 452	Selchow	86	2	47	5	-	-
61 460	Senzig	681	74	590	57	4	14
61 480	Streganz	72	1	47	8	-	-
61 484	Telz	79	2	73	3	-	-
61 496	Töpchin	204	11	186	8	-	-
61 520	Waltersdorf	311	14	256	12	3	2
61 528	Waßmannsdorf	114	-	52	5	-	-
61 536	Wernsdorf	325	14	285	22	-	-
61 540	Wildau	1 174	59	766	39	7	44
61 552	Wolzig	132	9	114	9	-	-
61 564	Zeesen	705	41	622	35	-	-
61 568	Zernsdorf	639	57	530	40	3	42
61 572	Zeuthen	2 170	286	1 764	150	5	4

*) Ohne Wohnheime, ohne Wohngebäude nur mit 1 oder 2 Ferien-/ Freizeitwohneinheit(en)

Wohnungszählung 1995

bzw. Verfügungs-/ Nutzungsberechtigten Berlin-Brandenburg

bzw. Verfügungs-/ Nutzungsberechtigter								Schl. Nr.
sonstiges Wohnungsunter- nehmen (einschl. kommunales Wohnungs- unternehmen)	Kredit- institut, Versiche- rungsunter- nehmen	Immobilien- fonds, sonst. Unternehmen (einschl. Deut- sche Bahn AG Post)	Treuhand- Liegenschafts- gesellschaft, Bodenverwer- tungs- und -ver- waltungs GmbH	Gemeinde	Bund, Land oder sonstige juristische Person des öffentlichen Rechts	Kirche, Religions- gesell- schaft	sonstige Organisation ohne Erwerbs- zweck	
1 896	11	171	273	952	614	60	13	61 000
1 166	5	93	122	580	425	17	3	
95	1	2	10	17	60	1	2	61 020
-	-	-	-	15	6	-	-	61 028
-	-	-	-	10	6	-	-	61 036
-	-	-	6	-	13	-	-	61 052
-	-	-	-	3	-	-	-	61 076
-	-	1	38	-	2	-	-	61 080
4	-	-	-	4	2	-	-	61 088
12	-	2	4	121	2	2	-	61 112
21	1	3	1	5	5	1	-	61 136
-	-	-	2	-	2	-	-	61 144
3	-	7	2	5	5	1	-	61 184
87	-	-	3	14	20	1	-	61 208
-	-	2	3	2	2	-	-	61 212
7	-	-	6	-	-	-	-	61 236
-	-	-	3	2	-	2	-	61 248
-	-	7	-	2	1	-	-	61 256
483	-	7	3	-	74	1	-	61 260
2	1	1	1	1	42	1	-	61 332
7	-	-	-	1	1	-	-	61 340
69	-	2	4	-	18	-	-	61 360
-	-	-	1	4	3	-	-	61 372
-	-	5	-	6	13	-	-	61 388
-	-	1	1	-	3	1	-	61 392
-	-	-	3	2	-	-	-	61 408
-	-	-	4	2	17	1	-	61 416
-	-	1	1	16	2	-	-	61 432
3	2	2	4	85	1	-	-	61 444
-	-	-	-	5	29	-	-	61 452
-	-	1	-	14	-	1	-	61 460
-	-	-	5	2	10	-	-	61 480
-	-	-	-	-	3	-	-	61 484
3	-	-	1	5	1	-	-	61 496
1	-	25	4	7	-	1	-	61 520
-	-	-	-	2	55	-	-	61 528
14	-	-	1	1	2	-	-	61 536
307	-	4	2	-	4	1	-	61 540
1	-	-	-	5	3	-	-	61 552
2	-	18	2	24	1	1	-	61 564
9	-	-	1	10	4	-	-	61 568
36	-	2	6	188	13	1	1	61 572

**Noch: 4. Wohngebäude *) nach Eigentümern-/Erbbauberechtigten
in den Gemeinden des Engeren Verflechtungsraumes**

Schl. Nr.	Verwaltungsbezirk	Wohngebäude		davon ist Eigentümer-/Erbbauberechtigter			
		insgesamt	darunter mit noch nicht entschiedenen Ansprüchen auf Rück- übertragung	Einzel- person oder Ehepaar	Erben- oder . sonstige Personenge- meinschaft	Gemein- schaft von Wohnungs- eigentümern	Wohnungs- genossenschaft, Wohnungsbau- genossenschaft
63 000	Landkreis Havelland	28 855	1 816	21 543	1 251	55	846
	darunter						
	Engerer Verflechtungsraum	16 512	1 215	12 666	826	46	174
	davon						
63 012	Berge	152	9	115	3	-	-
63 016	Bergerdamm	139	-	96	15	-	-
63 024	Börnicke	214	9	181	11	-	-
63 032	Bredow	152	7	119	4	1	-
63 036	Brieselang	1 379	142	1 160	93	2	12
63 040	Buchow-Karpzow	93	12	78	3	-	-
63 056	Dallgow-Döberitz	1 063	75	727	57	-	1
63 068	Elstal	447	60	78	4	-	-
63 072	Etzin	88	15	65	6	-	-
63 076	Falkenrehde	165	16	129	9	-	-
63 080	Falkensee, Stadt	6 398	286	5 458	332	35	73
63 108	Groß Behnitz	148	14	113	4	-	1
63 120	Grünefeld	128	13	107	3	-	-
63 140	Hoppenrade	55	10	39	5	-	-
63 148	Ketzin, Stadt	729	69	509	36	1	13
63 152	Kienberg	86	4	51	2	-	-
63 156	Klein Behnitz	68	4	53	3	-	-
63 180	Lietzow	73	5	48	2	-	-
63 184	Markee	170	6	108	7	1	-
63 208	Nauen, Stadt	1 632	157	1 008	53	4	72
63 220	Paaren im Glien	112	5	94	7	-	-
63 232	Pausin	143	16	123	2	-	-
63 236	Perwenitz	112	13	82	4	-	-
63 248	Priort	189	20	153	14	1	-
63 256	Retzow	152	14	107	7	-	1
63 264	Ribbeck	101	10	78	3	-	-
63 272	Schönwalde	1 004	125	816	58	1	1
63 276	Selbelang	67	-	34	1	-	-
63 308	Tietzow	88	8	68	9	-	-
63 312	Tremmen	136	3	85	24	-	-
63 324	Wachow	251	23	186	13	-	-
63 332	Wansdorf	118	7	78	7	-	-
63 344	Wernitz	57	6	43	2	-	-
63 356	Wustermark	363	45	284	16	-	-
63 364	Zachow	164	5	149	5	-	-
63 368	Zeestow	56	2	44	2	-	-

*) Ohne Wohnheime, ohne Wohngebäude nur mit 1 oder 2 Ferien-/ Freizeitwohneinheit(en)

Wohnungszählung 1995

bzw. Verfügungs-/ Nutzungsberechtigten
Berlin-Brandenburg

bzw. Verfügungs-/ Nutzungsberechtigter								Schl. Nr.
sonstiges Wohnungsunter- nehmen (einschl. kommunales Wohnungs- unternehmen)	Kredit- institut, Versiche- rungsunter- nehmen	Immobilien- fonds, sonst. Unternehmen (einschl. Deut- sche Bahn AG Post)	Treuhand- Liegenschafts- gesellschaft, Bodenverwer- tungs- und -ver- waltungs GmbH	Gemeinde	Bund, Land oder sonstige juristische Person des öffentlichen Rechts	Kirche, Religions- gesell- schaft	sonstige Organisation ohne Erwerbs- zweck	
3 060	10	230	649	772	303	82	54	63 000
1 382	3	109	349	669	224	50	14	
11	-	-	20	2	-	1	-	63 012
11	-	-	15	1	1	-	-	63 016
5	-	-	17	-	-	-	-	63 024
6	-	1	8	12	1	-	-	63 032
27	1	1	8	68	3	3	1	63 036
2	-	-	4	6	-	-	-	63 040
157	-	8	10	-	101	22	-	63 056
328	-	-	-	26	11	-	-	63 068
-	-	1	10	6	-	-	-	63 072
9	-	-	8	9	-	1	-	63 076
148	-	25	5	300	12	9	1	63 080
6	-	-	5	9	10	-	-	63 108
11	-	-	6	-	-	1	-	63 120
4	-	-	5	2	-	-	-	63 140
83	-	8	10	54	4	3	8	63 148
21	-	-	12	-	-	-	-	63 152
2	-	-	3	7	-	-	-	63 156
6	-	-	17	-	-	-	-	63 180
20	-	5	16	6	6	1	-	63 184
429	-	47	9	4	2	2	2	63 208
7	-	-	4	-	-	-	-	63 220
-	1	-	6	11	-	-	-	63 232
17	-	-	9	-	-	-	-	63 236
6	-	1	1	13	-	-	-	63 248
14	-	3	18	1	-	1	-	63 256
8	-	-	10	-	2	-	-	63 264
2	-	-	1	71	51	2	1	63 272
5	-	-	27	-	-	-	-	63 276
1	-	-	9	-	-	1	-	63 308
-	-	-	19	6	2	-	-	63 312
6	-	-	30	15	-	1	-	63 324
14	-	-	7	-	12	-	-	63 332
1	-	1	5	5	-	-	-	63 344
15	-	8	10	23	5	2	-	63 356
-	-	-	5	4	-	-	1	63 364
-	1	-	-	8	1	-	-	63 368

**Noch: 4. Wohngebäude *) nach Eigentümern-/Erbbauberechtigten
in den Gemeinden des Engeren Verflechtungsraumes**

Schl. Nr.	Verwaltungsbezirk	Wohngebäude		davon ist Eigentümer-/Erbbauberechtigter			
		insgesamt	darunter mit noch nicht entschiedenen Ansprüchen auf Rück- übertragung	Einzel- person oder Ehepaar	Erben- oder sonstige Personenge- meinschaft	Gemein- schaft von Wohnungs- eigentümern	Wohnungs- genossenschaft, Wohnungsbau- genossenschaft
64 000	Landkreis Märkisch-Oderland darunter Engerer Verflechtungsraum davon	38 334	3 163	29 531	1 746	111	470
		17 746	1 668	13 779	797	41	305
64 028	Altlandsberg, Stadt	672	110	505	30	1	-
64 072	Bruchmühle	280	25	230	15	-	3
64 080	Buchholz	54	2	40	6	-	-
64 096	Dahlwitz-Hoppegarten	1 095	126	870	50	9	4
64 136	Fredersdorf-Vogelsdorf	2 386	178	2 102	101	1	1
64 164	Gielsdorf	147	4	112	9	-	-
64 208	Hennickendorf	610	27	462	29	3	8
64 216	Herzfelde	344	36	233	20	-	-
64 224	Hönow	850	49	759	43	3	-
64 284	Lichtenow	116	15	98	3	1	-
64 320	Münchehofe	91	3	74	6	-	-
64 336	Neuenhagen	3 590	428	3 004	170	3	3
64 360	Petershagen/Eggersdorf	2 997	282	2 643	131	9	-
64 428	Rüdersdorf b. Bln.	1 559	117	1 028	74	2	141
64 472	Strausberg, Stadt	2 758	263	1 463	101	9	145
64 488	Wegendorf	137	1	109	5	-	-
64 500	Wesendahl	60	2	47	4	-	-

*) Ohne Wohnheime, ohne Wohngebäude nur mit 1 oder 2 Ferien-/ Freizeitwohneinheit(en)

Wohnungszählung 1995

bzw. Verfügungs-/ Nutzungsberechtigten Berlin-Brandenburg

bzw. Verfügungs-/ Nutzungsberechtigter								Schl. Nr.
sonstiges Wohnungsunter- nehmen (einschl. kommunales Wohnungs- unternehmen)	Kredit- institut, Versiche- rungsunter- nehmen	Immobilien- fonds, sonst. Unternehmen (einschl. Deut- sche Bahn AG Post)	Treuhand- Liegenschafts- gesellschaft, Bodenverwer- tungs- und -ver- waltungs GmbH	Gemeinde	Bund, Land oder sonstige juristische Person des öffentlichen Rechts	Kirche, Religions- gesell- schaft	sonstige Organisation ohne Erwerbs- zweck	
2 195	10	417	608	2 348	778	71	49	64 000
799	4	141	96	1 220	532	19	13	
22	1	12	12	83	3	3	-	64 028
3	-	-	1	28	-	-	-	64 072
1	-	1	5	-	1	1	-	64 080
30	-	4	3	115	7	-	3	64 096
25	-	10	2	140	2	2	-	64 136
1	-	4	7	9	5	1	-	64 164
1	-	20	1	82	-	-	4	64 208
2	-	16	4	68	1	-	-	64 216
-	-	1	11	28	4	1	-	64 224
1	-	-	-	14	-	-	-	64 284
1	-	-	-	10	-	-	-	64 320
75	-	25	12	292	3	1	2	64 336
20	-	1	3	186	-	2	2	64 380
264	1	21	1	4	19	3	1	64 428
356	2	20	19	151	487	5	-	64 472
1	-	5	11	6	-	-	1	64 488
1	-	1	4	4	-	-	-	64 500

Gebäude- und

Noch: 4. Wohngebäude *) nach Eigentümern-/Erbbauberechtigten
in den Gemeinden des Engeren Verflechtungsraumes

Schl. Nr.	Verwaltungsbezirk	Wohngebäude		davon ist Eigentümer-/Erbbauberechtigter			
		insgesamt	darunter mit noch nicht entschiedenen Ansprüchen auf Rück- übertragung	Einzel- person oder Ehepaar	Erben- oder sonstige Personenge- meinschaft	Gemein- schaft von Wohnungs- eigentümern	Wohnungs- genossenschaft, Wohnungsbau- genossenschaft
65 000	Landkreis Oberhavel	36 709	2 559	29 006	1 741	198	1 116
	darunter						
	Engerer Verflechtungsraum	26 255	1 987	20 954	1 247	186	1 028
	davon						
65 016	Bärenklau	271	6	243	20	3	-
65 028	Beetz	237	11	196	9	1	-
65 036	Birkenwerder	1 574	228	1 330	95	5	3
65 044	Bötzow	550	24	499	39	-	-
65 064	Eichstädt	112	2	108	2	-	-
65 072	Flatow	187	9	152	13	-	1
65 076	Freienhagen	101	5	84	4	-	-
65 080	Friedrichsthal	511	33	443	31	1	-
65 088	Germendorf	425	11	382	17	1	-
65 096	Glienicke/Nordbahn	1 485	201	1 313	72	13	6
65 108	Groß-Ziethen	77	3	56	8	-	-
65 136	Hennigsdorf, Stadt	2 486	228	1 077	70	2	632
65 144	Hohen Neuendorf	4 126	325	3 466	230	9	3
65 148	Hohenbruch	111	2	83	4	-	-
65 164	Kremmen, Stadt	646	33	524	31	-	12
65 180	Leegebruch	1 550	38	1 387	49	72	-
65 184	Lehnitz	673	61	604	30	3	-
65 200	Malz	112	4	99	6	-	-
65 208	Marwitz	251	3	227	13	3	-
65 224	Mühlenbeck	735	42	651	33	-	-
65 228	Nassenheide	343	22	309	16	1	-
65 232	Neu-Vehlefanz	72	2	61	2	-	-
65 236	Neuendorf	64	3	56	4	-	-
65 256	Oranienburg, Stadt	4 438	341	3 398	196	11	202
65 268	Schildow	862	59	756	55	4	23
65 272	Schmachtenhagen	438	34	413	8	-	-
65 280	Schönfließ	104	1	95	7	-	-
65 288	Schwante	365	20	317	18	-	4
65 296	Sommerfeld	341	14	292	16	3	-
65 304	Staffelde	113	5	94	8	-	-
65 312	Stolpe	58	8	36	2	-	-
65 316	Stolpe-Süd	144	19	119	10	2	-
65 328	Vehlefanz	204	19	174	11	-	1
65 332	Velten, Stadt	1 590	110	1 113	73	52	141
65 340	Wensickendorf	242	20	217	11	-	-
65 360	Zehlendorf	277	17	229	15	-	-
65 372	Zühlsdorf	380	24	341	19	-	-

*) Ohne Wohnheime, ohne Wohngebäude nur mit 1 oder 2 Ferien-/ Freizeitwohneinheit(en)

Wohnungszählung 1995

bzw. Verfügungs-/ Nutzungsberechtigten Berlin-Brandenburg

bzw. Verfügungs-/ Nutzungsberechtigter								Schl. Nr.
sonstiges Wohnungsunter- nehmen (einschl. kommunales Wohnungs- unternehmen)	Kredit- institut, Versiche- rungsunter- nehmen	Immobilien- fonds, sonst. Unternehmen (einschl. Deut- sche Bahn AG Post)	Treuhand- Liegenschafts- gesellschaft, Bodenverwer- tungs- und -ver- waltungs GmbH	Gemeinde	Bund, Land oder sonstige juristische Person des öffentlichen Rechts	Kirche, Religions- gesell- schaft	sonstige Organisation ohne Erwerbs- zweck	
2 633	9	239	604	612	397	67	87	65 000
1 779	5	91	338	354	203	38	32	
3	-	-	-	-	2	-	-	65 016
11	-	2	6	7	4	1	-	65 028
7	-	3	6	117	5	2	1	65 036
8	-	-	2	-	2	-	-	65 044
1	-	-	1	-	-	-	-	65 064
11	-	2	7	1	-	-	-	65 072
4	-	4	4	-	1	-	-	65 076
32	-	-	2	1	-	1	-	65 080
6	-	1	5	8	1	-	4	65 088
53	1	6	2	15	1	3	-	65 096
8	-	-	5	-	-	-	-	65 108
484	-	5	193	-	14	2	7	65 136
347	1	3	30	-	32	3	2	65 144
6	-	2	4	-	1	1	-	65 148
67	1	3	7	-	-	1	-	65 164
1	-	-	-	25	-	1	15	65 180
24	2	2	2	2	2	2	-	65 184
5	-	-	-	1	1	-	-	65 200
1	-	1	4	1	-	1	-	65 208
22	-	-	12	5	9	3	-	65 224
9	-	3	2	2	1	-	-	65 228
3	-	1	3	-	2	-	-	65 232
-	-	-	2	1	1	-	-	65 236
504	-	21	14	1	81	7	3	65 256
6	-	1	3	-	13	1	-	65 268
12	-	-	2	1	2	-	-	65 272
1	-	-	1	-	-	-	-	65 280
18	-	3	1	2	2	-	-	65 288
25	-	1	3	1	-	-	-	65 296
3	-	-	6	1	1	-	-	65 304
-	-	1	-	6	12	1	-	65 312
10	-	-	-	-	2	1	-	65 316
3	-	-	3	12	-	-	-	65 328
45	-	8	3	139	10	6	-	65 332
11	-	2	-	1	-	-	-	65 340
9	-	16	3	4	-	1	-	65 360
19	-	-	-	-	1	-	-	65 372

Gebäude- und

**Noch: 4. Wohngebäude *) nach Eigentümern-/Erbbauberechtigten
in den Gemeinden des Engeren Verflechtungsraumes**

Schl. Nr.	Verwaltungsbezirk	Wohngebäude		davon ist Eigentümer-/Erbbauberechtigter			
		insgesamt	darunter mit noch nicht entschiedenen Ansprüchen auf Rück- übertragung	Einzel- person oder Ehepaar	Erben- oder sonstige Personenge- meinschaft	Gemein- schaft von Wohnungs- eigentümern	Wohnungs- genossenschaft, Wohnungsbau- genossenschaft
67 000	Landkreis Oder-Spree	34 383	1 903	25 937	1 584	79	1 252
	darunter						
	Engerer Verflechtungsraum	13 684	1 143	10 460	654	40	394
	davon						
67 056	Braunsdorf	67	1	62	2	-	-
67 124	Erkner	1 524	111	972	68	2	73
67 144	Fürstenwalde/Spree, Stadt	4 670	339	3 177	191	12	313
67 172	Gosen	200	7	167	9	-	-
67 200	Grünheide/Mark	568	59	445	38	10	-
67 212	Hangelsberg	436	49	341	23	-	-
67 216	Hartmannsdorf	173	8	156	12	-	-
67 244	Kagel	259	11	236	7	-	-
67 256	Kienbaum	62	5	42	3	-	-
67 312	Markgrafpieske	262	12	228	9	-	-
67 332	Mönchwinkel	79	1	70	6	-	1
67 344	Neu Zittau	424	42	366	16	-	-
67 408	Rauen	471	16	438	21	-	-
67 440	Schöneiche b. Berlin	2 655	310	2 208	145	14	6
67 464	Spreeau	112	4	96	6	-	1
67 468	Spreehagen	296	11	234	16	-	-
67 544	Woltersdorf	1 426	157	1 222	82	2	-

*) Ohne Wohnheime, ohne Wohngebäude nur mit 1 oder 2 Ferien-/ Freizeitwohneinheit(en)

Wohnungszählung 1995

bzw. Verfügungs-/ Nutzungsberechtigten Berlin-Brandenburg

bzw. Verfügungs-/ Nutzungsberechtigter								Schl. Nr.
sonstiges Wohnungsunter- nehmen (einschl. kommunales Wohnungs- unternehmen)	Kredit- institut, Versiche- rungsunter- nehmen	Immobilien- fonds, sonst. Unternehmen (einschl. Deut- sche Bahn AG Post)	Treuhand- Liegenschafts- gesellschaft, Bodenverwer- tungs- und -ver- waltungs GmbH	Gemeinde	Bund, Land oder sonstige juristische Person des öffentlichen Rechts	Kirche, Religions- gesell- schaft	sonstige Organisation ohne Erwerbs- zweck	
3 137	12	173	454	1 004	667	54	30	67 000
1 194	3	90	92	350	378	18	11	
		-	-	-	3	-	-	67 056
389	1	2	5	-	9	1	2	67 124
619	1	37	47	-	266	5	2	67 144
22	-	-	1	-	1	-	-	67 172
2	-	2	2	57	6	4	2	67 200
12	-	1	4	42	12	1	-	67 212
-	-	-	-	4	1	-	-	67 216
4	-	1	5	3	3	-	-	67 244
-	-	-	-	1	16	-	-	67 256
2	-	-	1	13	5	-	4	67 312
-	-	-	-	-	2	-	-	67 332
1	1	-	5	1	34	-	-	67 344
1	-	1	1	8	-	1	-	67 408
36	-	45	14	182	4	1	-	67 440
9	-	-	-	-	-	-	-	67 464
1	-	-	-	38	6	1	-	67 468
96	-	1	7	1	10	4	1	67 544

**Noch: 4. Wohngebäude *) nach Eigentümern-/Erbbauberechtigten
in den Gemeinden des Engeren Verflechtungsraumes**

Schl. Nr.	Verwaltungsbezirk	Wohngebäude		davon ist Eigentümer-/Erbbauberechtigter			
		insgesamt	darunter mit noch nicht entschiedenen Ansprüchen auf Rück- übertragung	Einzel- person oder Ehepaar	Erben- oder sonstige Personenge- meinschaft	Gemein- schaft von Wohnungs- eigentümern	Wohnungs- genossenschaft, Wohnungsbau- genossenschaft
69 000	Landkreis Potsdam-Mittelmark	43 087	3 235	34 989	2 527	92	468
	darunter						
	Engerer Verflechtungsraum	23 106	2 510	18 103	1 450	53	352
	davon						
69 016	Beelitz, Stadt	984	66	736	62	1	16
69 036	Bergholz-Rehbrücke	880	60	768	65	2	-
69 040	Bliesendorf	127	3	114	6	-	-
69 044	Bochow	157	8	137	10	1	-
69 084	Buchholz bei Treuenbrietzen	114	1	103	6	-	-
69 086	Busendorf	129	6	112	8	3	-
69 108	Caputh	981	71	869	68	4	-
69 124	Deetz/Havel	256	5	222	15	-	-
69 128	Derwitz	105	8	97	3	-	-
69 148	Elsholz	97	3	84	6	-	1
69 156	Fahlhorst	30	5	27	1	-	-
69 160	Fahrland	289	7	230	19	-	-
69 168	Ferch	306	27	256	27	-	-
69 172	Fichtenwalde	362	51	337	14	-	1
69 184	Fresdorf	69	1	59	3	-	1
69 192	Geltow	600	60	522	34	-	-
69 200	Glindow	868	55	756	49	1	-
69 212	Golm	269	21	173	13	-	-
69 244	Groß Glienicke	545	75	401	37	-	-
69 248	Groß Kreutz	372	12	326	19	-	-
69 260	Güterfelde	380	36	327	19	-	-
69 292	Kemnitz	87	3	68	5	-	-
69 304	Kleinmachnow	3 440	738	2 410	273	7	4
69 324	Krielow	100	3	89	4	-	-
69 332	Langerwisch	399	38	352	20	2	-
69 376	Marquardt	163	6	137	8	-	-
69 396	Michendorf	715	44	634	28	2	-
69 420	Neu Fahrland	226	46	183	6	2	-
69 452	Nudow	76	3	64	11	-	-
69 464	Philippsthal	58	7	51	4	-	-
69 468	Phöben	155	7	143	6	-	-
69 472	Plötzin	257	12	207	24	-	-
69 508	Reesdorf	33	-	32	1	-	-
69 524	Rieben	100	5	87	6	-	-
69 548	Saarmund	275	6	238	20	2	-
69 552	Salzbrunn	44	1	40	3	-	-
69 556	Satzkorn	46	4	28	2	-	-
69 560	Schäpe	31	2	29	2	-	-
69 568	Schenkenhorst	111	1	94	8	-	-
69 580	Schlunkendorf	57	-	54	3	-	-
69 584	Schmergow	198	12	149	9	-	1

*) Ohne Wohnheime, ohne Wohngebäude nur mit 1 oder 2 Ferien-/ Freizeitwohneinheit(en)

Wohnungszählung 1995

bzw. Verfügungs-/ Nutzungsberechtigten Berlin-Brandenburg

bzw. Verfügungs-/ Nutzungsberechtigter								Schl. Nr.
sonstiges Wohnungsunter- nehmen (einschl. kommunales Wohnungs- unternehmen)	Kredit- institut, Versiche- rungsunter- nehmen	Immobilien- fonds, sonst. Unternehmen (einschl. Deut- sche Bahn AG Post)	Treuhand- Liegenschafts- gesellschaft, Bodenverwer- tungs- und -ver- waltungs GmbH	Gemeinde	Bund, Land oder sonstige juristische Person des öffentlichen Rechts	Kirche, Religions- gesell- schaft	sonstige Organisation ohne Erwerbs- zweck	
2594	36	189	442	1 014	529	121	86	69 000
1 812	31	84	172	724	282	31	12	
59	1	7	-	50	52	-	-	69 016
2	-	1	-	41	1	-	-	69 036
-	-	2	2	3	-	-	-	69 040
4	-	1	4	-	-	-	-	69 044
2	-	-	1	2	-	-	-	69 084
-	-	-	1	5	-	-	-	69 096
4	-	3	2	28	1	1	1	69 108
15	-	1	-	-	2	1	-	69 124
2	-	-	-	2	-	1	-	69 128
2	1	-	1	1	-	1	-	69 148
-	-	-	1	1	-	-	-	69 156
-	-	-	5	18	15	1	1	69 160
1	-	-	1	16	5	-	-	69 168
1	-	-	-	9	-	-	-	69 172
-	-	-	3	3	-	-	-	69 184
-	-	4	1	38	-	1	-	69 192
1	-	1	6	47	5	1	1	69 200
6	1	4	50	18	4	-	-	69 212
46	-	-	-	41	19	1	-	69 244
5	-	-	18	-	4	-	-	69 248
19	-	1	3	10	-	1	-	69 260
1	-	6	2	5	-	-	-	69 292
709	1	-	3	1	19	6	7	69 304
6	-	-	-	1	-	-	-	69 324
-	-	1	3	21	-	-	-	69 332
-	-	-	10	6	2	-	-	69 376
3	1	2	-	1	43	-	1	69 396
1	-	-	-	23	1	-	-	69 420
-	-	-	-	1	-	-	-	69 452
-	-	-	-	3	-	-	-	69 464
-	-	1	1	4	-	-	-	69 468
-	-	3	-	14	8	1	-	69 472
-	-	-	-	-	-	-	-	69 508
-	-	-	4	3	-	-	-	69 524
1	1	7	-	5	-	1	-	69 548
-	-	-	-	1	-	-	-	69 552
4	-	-	1	11	-	-	-	69 556
-	-	-	-	-	-	-	-	69 560
-	-	-	-	6	3	-	-	69 568
-	-	-	-	-	-	-	-	69 580
18	1	-	18	1	-	1	-	69 584

Gebäude- und

**Noch: 4. Wohngebäude *) nach Eigentümern-/Erbbauberechtigten
in den Gemeinden des Engeren Verflechtungsraumes**

Schl. Nr.	Verwaltungsbezirk	Wohngebäude		davon ist Eigentümer-/Erbbauberechtigter			
		insgesamt	darunter mit noch nicht entschiedenen Ansprüchen auf Rück- übertragung	Einzel- person oder Ehepaar	Erben- oder sonstige Personenge- meinschaft	Gemein- schaft von Wohnungs- eigentümern	Wohnungs- genossenschaft, Wohnungsbau- genossenschaft
69 000	Noch: Landkreis Potsdam-Mittelmark						
69 592	Seeburg	94	16	76	5	-	-
69 596	Seddiner See	541	23	295	28	3	4
69 600	Sputendorf	97	3	51	10	-	-
69 604	Stahnsdorf	1 613	249	1 227	85	8	12
69 612	Stücken	140	2	133	4	2	-
69 616	Teltow, Stadt	2 421	343	1 632	125	4	243
69 620	Töplitz	380	27	342	19	-	-
69 628	Tremsdorf	43	1	38	-	-	-
69 636	Uetz-Paaren	93	4	75	-	-	-
69 656	Werder (Havel), Stadt	2 018	202	1 472	168	5	69
69 668	Wildenbruch	358	28	316	22	-	-
69 672	Wilhelmshorst	569	83	477	44	4	-
69 676	Wittbrietzen	162	1	147	6	-	-
69 692	Zauchwitz	86	9	67	7	-	-

*) Ohne Wohnheime, ohne Wohngebäude nur mit 1 oder 2 Ferien-/ Freizeitwohneinheit(en)

Wohnungszählung 1995

bzw. Verfügungs-/ Nutzungsberechtigten Berlin-Brandenburg

bzw. Verfügungs-/ Nutzungsberechtigter								Schl. Nr.
sonstiges Wohnungsunter- nehmen (einschl. kommunales Wohnungs- unternehmen)	Kredit- institut, Versiche- rungsunter- nehmen	Immobilien- fonds, sonst. Unternehmen (einschl. Deut- sche Bahn AG Post)	Treuhand- Liegenschafts- gesellschaft, Bodenverwer- tungs- und -ver- waltungs GmbH	Gemeinde	Bund, Land oder sonstige juristische Person des öffentlichen Rechts	Kirche, Religions- gesell- schaft	sonstige Organisation ohne Erwerbs- zweck	
								69 000
				12	1			69 592
178		-	2	7	24		-	69 596
2	-			31	3			69 600
138		7	-	91	38	7	-	69 604
-			-	1	-			69 612
388	-	8	2	1	17	1	-	69 616
1	1	-	1	16				69 620
	-		2	3		-	-	69 628
	-	-	9	9	-			69 636
188	23	24	7	55	6	1		69 656
4	-		2	13	-	1		69 668
1				36	4	2	1	69 672
		-	3		5	1	-	69 676
	-		3	9	-			69 692

**Noch: 4. Wohngebäude *) nach Eigentümern-/Erbbauberechtigten
in den Gemeinden des Engeren Verflechtungsraumes**

Schl. Nr.	Verwaltungsbezirk	Wohngebäude		davon ist Eigentümer-/Erbbauberechtigter			
		insgesamt	darunter mit noch nicht entschiedenen Ansprüchen auf Rück- übertragung	Einzel- person oder Ehepaar	Erben- oder sonstige Personenge- meinschaft	Gemein- schaft von Wohnungs- eigentümern	Wohnungs- genossenschaft, Wohnungsbau- genossenschaft
72 000	Landkreis Teltow-Fläming	31 219	2 076	24 105	1 857	132	574
	darunter						
	Engerer Verflechtungsraum	14 698	1 099	11 162	838	98	182
	davon						
72 004	Ahrensdorf	98		80	8	-	-
72 016	Blankenfelde	2 225	243	1 820	143	1	17
72 020	Blankensee	88	5	70	5	-	-
72 044	Christinendorf	65	5	46	3	-	-
72 048	Dahlewitz	502	51	407	41	1	-
72 064	Diedersdorf	134	3	110	10	1	-
72 080	Genshagen	85	8	62	2	1	2
72 084	Glau	84	11	39	2	-	-
72 088	Glienick	210	12	174	10	1	-
72 100	Gröben	120	6	98	10	-	-
72 104	Groß Kienitz	56		51	5	-	-
72 108	Groß Machnow	203	5	168	9	4	-
72 112	Groß Schulzendorf	121	3	112	4	-	-
72 120	Großbeeren	692	75	508	35	5	-
72 124	Großbeuthen	50	6	21	3	-	-
72 148	Horstfelde	120	8	102	3	-	4
72 164	Jühnsdorf	44	1	26	1	-	-
72 172	Kallinchen	143	8	133	7	-	1
72 180	Kerzendorf	50	11	36	5	-	-
72 192	Klein Schulzendorf	110	3	94	5	-	-
72 196	Kliestow	83	5	72	5	-	-
72 224	Lindenbrück	108	5	101	-	-	-
72 228	Löwenbruch	75	6	49	6	-	-
72 236	Lüdersdorf	110	8	88	7	-	-
72 240	Ludwigsfelde, Stadt	2 157	47	1 277	37	7	-
72 244	Mahlow	1 288	103	1 001	93	71	42
72 256	Märkisch Wilmersdorf	58	4	44	2	-	-
72 280	Nächst Neuendorf	106	3	80	7	-	-
72 308	Nunsdorf	68	1	52	5	-	2
72 320	Osdorf	70	2	26	3	1	-
72 340	Rangsdorf	1 512	153	1 238	70	1	42
72 388	Schöneiche	159	15	137	7	1	-
72 392	Schönhagen	78	7	61	4	-	-
72 396	Schönnow	72	6	66	1	-	2
72 408	Siethen	93	4	53	2	-	-
72 416	Stangenhagen	56	5	49	2	-	-
72 420	Thyrow	282	13	240	15	-	-
72 424	Trebbin, Stadt	784	80	552	44	2	41
72 456	Wiesenhagen	72	6	59	6	-	-
72 460	Wietstock	66	1	60	2	-	-
72 468	Wünsdorf	764	35	533	156	1	22
72 476	Zossen, Stadt	1 437	126	1 167	53	-	7

*) Ohne Wohnheime, ohne Wohngebäude nur mit 1 oder 2 Ferien-/ Freizeitwohneinheit(en)

Wohnungszählung 1995

bzw. Verfügungs-/ Nutzungsberechtigten Berlin-Brandenburg

bzw. Verfügungs-/ Nutzungsberechtigter								Schl. Nr.
sonstiges Wohnungsunter- nehmen (einschl. kommunales Wohnungs- unternehmen)	Kredit- institut, Versiche- rungsunter- nehmen	Immobilien- fonds, sonst. Unternehmen (einschl. Deut- sche Bahn AG Post)	Treuhand- Liegenschafts- gesellschaft, Bodenverwer- tungs- und -ver- waltungs GmbH	Gemeinde	Bund, Land oder sonstige juristische Person des öffentlichen Rechts	Kirche, Religions- gesell- schaft	sonstige Organisation ohne Erwerbs- zweck	
2 562	6	264	408	852	341	99	19	72 000
1 605	2	66	159	312	210	60	4	
7	-	-	-	2	-	1	-	72 004
216	-	7	2	2	12	5	-	72 016
1	-	-	1	7	1	2	1	72 020
3	-	-	13	-	-	-	-	72 044
21	-	-	2	20	10	-	-	72 048
-	-	-	-	2	10	1	-	72 064
-	-	-	1	10	7	-	-	72 080
-	-	-	9	-	-	34	-	72 084
8	-	7	3	3	3	1	-	72 088
3	-	-	6	2	-	1	-	72 100
-	-	-	-	-	-	-	-	72 104
10	-	-	12	-	-	-	-	72 108
-	-	-	4	-	1	-	-	72 112
132	1	3	2	-	4	2	-	72 120
-	-	-	26	-	-	-	-	72 124
5	-	5	1	-	-	-	-	72 148
1	-	-	1	9	6	-	-	72 164
-	-	-	1	1	-	-	-	72 172
7	-	-	-	-	2	-	-	72 180
9	-	2	-	-	-	-	-	72 192
4	-	-	2	-	-	-	-	72 196
-	-	-	3	4	-	-	-	72 224
-	-	-	6	7	6	1	-	72 228
15	-	-	-	-	-	-	-	72 236
813	-	5	4	7	5	2	-	72 240
49	-	1	1	23	7	-	-	72 244
-	-	-	9	3	-	-	-	72 256
-	-	9	8	2	-	-	-	72 280
-	-	8	1	-	-	-	-	72 308
-	-	-	-	39	1	-	-	72 320
127	-	-	2	28	3	-	1	72 340
1	-	-	1	8	4	-	-	72 388
4	-	-	-	9	-	-	-	72 392
1	-	-	2	-	-	-	-	72 396
-	-	-	17	1	20	-	-	72 408
-	-	-	2	2	1	-	-	72 416
8	-	-	3	11	3	-	2	72 420
129	-	3	3	-	6	4	-	72 424
3	-	-	3	-	1	-	-	72 456
-	-	-	1	1	1	1	-	72 460
6	1	4	4	10	27	-	-	72 468
22	-	12	3	99	69	5	-	72 476

Gebäude- und

5. Wohngebäude *) nach Zahl
in den Gemeinden des

Schl. Nr.	Verwaltungsbezirk	Insgesamt	davon mit ... Geschossen					
			1	2	3	4	5 bis 7	8 und mehr
	Land Brandenburg	472 593	161 573	236 111	36 388	18 016	19 945	560
	darunter							
	Engerer Verflechtungsraum	156 056	53 900	78 173	13 243	4 635	5 970	135
	Kreisfreie Stadt							
54 000	Potsdam	11 589	1 440	4 284	2 328	1 295	2 140	102
60 000	Landkreis Barnim	30 484	10 906	15 134	2 288	903	1 253	-
	darunter							
	Engerer Verflechtungsraum	14 939	6 435	7 009	856	288	351	-
	davon							
60 004	Ahrensfelde	459	226	219	13	1	-	-
60 016	Basdorf	855	344	437	42	28	4	-
60 020	Bernau, Stadt	2 637	760	1 096	315	175	291	-
60 028	Blumberg	452	220	214	15	1	2	-
60 032	Börnicke	95	36	58	1	-	-	-
60 056	Eiche	366	147	139	72	8	-	-
60 088	Hirschfelde	69	35	32	2	-	-	-
60 108	Klosterfelde	767	400	323	35	9	-	-
60 112	Krummensee	80	33	47	-	-	-	-
60 116	Ladeburg	322	177	136	8	1	-	-
60 120	Lanke	148	75	52	20	1	-	-
60 132	Lindenberg	315	193	119	2	1	-	-
60 136	Lobetal	54	5	49	-	-	-	-
60 140	Löhme	79	43	33	2	1	-	-
60 156	Mehrow	79	37	41	1	-	-	-
60 188	Prenden	100	48	50	1	1	-	-
60 192	Rüdnitz	266	123	122	17	4	-	-
60 204	Schönerlinde	172	75	83	3	-	11	-
60 208	Schönfeld	104	53	47	3	1	-	-
60 212	Schönow	1 132	459	586	81	1	5	-
60 216	Schönwalde	410	163	221	25	1	-	-
60 220	Schwanebeck	955	469	462	22	2	-	-
60 224	Seefeld	142	49	65	3	5	20	-
60 244	Stolzenhagen	341	188	142	10	1	-	-
60 256	Tiefensee	74	26	46	2	-	-	-
60 268	Wandlitz	951	518	392	35	6	-	-
60 272	Weesow	53	29	22	2	-	-	-
60 280	Werneuchen, Stadt	892	379	438	31	26	18	-
60 284	Willmersdorf	64	32	31	1	-	-	-
60 288	Zepernick	2 506	1 093	1 307	92	14	-	-

*) Ohne Wohnheime, ohne Wohngebäude nur mit 1 oder 2 Ferien-/ Freizeitwohneinheit(en)

Wohnungszählung 1995

der Geschosse und Zahl der Wohnungen Engeren Verflechtungsraumes Berlin-Brandenburg

darunter mit ... Wohnungen						Schl. Nr.
1	2	3 bis 6	7 bis 12	13 bis 20	21 und mehr	
320 551	67 063	42 998	37 547	2 259	1 157	
110 999	19 494	13 447	10 732	831	348	
4 123	1 314	2 349	3 174	423	192	54 000
21 382	3 899	2 841	2 199	99	22	60 000
11 497	1 624	1 087	683	22	17	
410	36	12	1	-	-	60 004
723	58	40	33	-	-	60 016
1 443	277	379	515	9	12	60 020
342	69	37	3	-	-	60 028
64	15	15	1	-	-	60 032
343	17	5	-	-	-	60 056
44	16	8	1	-	-	60 088
617	83	58	9	-	-	60 108
56	18	6	-	-	-	60 112
276	32	13	1	-	-	60 116
102	15	29	1	-	1	60 120
270	26	18	1	-	-	60 132
41	9	4	-	-	-	60 136
59	10	9	1	-	-	60 140
58	12	7	2	-	-	60 156
80	14	5	1	-	-	60 188
186	36	30	14	-	-	60 192
84	42	33	12	-	1	60 204
82	12	10	-	-	-	60 208
980	106	34	6	5	-	60 212
303	66	39	2	-	-	60 216
857	76	22	-	-	-	60 220
73	23	21	20	2	3	60 224
307	30	3	1	-	-	60 244
56	10	8	-	-	-	60 256
765	136	40	10	-	-	60 268
32	13	8	-	-	-	60 272
650	98	102	36	5	-	60 280
45	10	9	-	-	-	60 284
2 149	259	83	12	1	-	60 288

Gebäude- und

Noch: 5. Wohngebäude *) nach Zahl
in den Gemeinden des

Schl. Nr.	Verwaltungsbezirk	Insgesamt	davon mit ... Geschossen					
			1	2	3	4	5 bis 7	8 und mehr
61 000	Landkreis Dahme-Spreewald	32 315	11 730	16 751	2 586	565	672	11
	darunter							
	Engerer Verflechtungsraum	17 527	6 348	8 755	1 636	293	484	11
	davon							
61 020	Bestensee	846	362	363	29	3	89	-
61 028	Bindow	184	116	68	-	-	-	-
61 036	Blossin	59	26	32	1	-	-	-
61 052	Brusendorf	80	24	46	9	1	-	-
61 076	Dannenreich	87	39	48	-	-	-	-
61 080	Diepensee	90	35	47	8	-	-	-
61 088	Dolgenbrodt	117	60	55	2	-	-	-
61 112	Eichwalde	1 339	329	811	179	19	1	-
61 136	Friedersdorf	348	136	195	16	-	1	-
61 144	Gallun	93	47	46	-	-	-	-
61 184	Gräbendorf	154	64	90	-	-	-	-
61 208	Großziethen	575	119	269	180	7	-	-
61 212	Gussow	88	36	47	5	-	-	-
61 236	Kablow	205	68	121	11	5	-	-
61 248	Kiekebusch	49	12	36	1	-	-	-
61 256	Kolberg	92	41	43	7	1	-	-
61 260	Königs Wusterhausen, Stadt	1 903	384	674	380	132	333	-
61 332	Mittenwalde, Stadt	414	147	219	44	4	-	-
61 340	Motzen	237	83	117	37	-	-	-
61 360	Niederlehme	597	178	353	40	5	21	-
61 372	Pätz	170	64	103	3	-	-	-
61 388	Prieros	249	113	125	11	-	-	-
61 392	Ragow	216	47	96	72	1	-	-
61 408	Rotberg	120	20	45	53	2	-	-
61 416	Schenkendorf	223	97	111	12	3	-	-
61 432	Schönefeld	238	84	123	18	5	-	8
61 444	Schulzendorf	2 062	902	1 104	50	6	-	-
61 452	Selchow	86	27	52	7	-	-	-
61 460	Senzig	681	347	308	25	1	-	-
61 480	Streganz	72	27	41	4	-	-	-
61 484	Telz	79	31	47	1	-	-	-
61 496	Töpchin	204	106	94	4	-	-	-
61 520	Waltersdorf	311	142	136	33	-	-	-
61 528	Waßmannsdorf	114	24	64	18	-	8	-
61 536	Wernsdorf	325	134	183	7	1	-	-
61 540	Wildau	1 174	399	564	133	60	15	3
61 552	Wolzig	132	50	69	13	-	-	-
61 564	Zeesen	705	310	359	22	14	-	-
61 568	Zernsdorf	639	309	302	19	5	4	-
61 572	Zeuthen	2 170	809	1 149	182	18	12	-

*) Ohne Wohnheime, ohne Wohngebäude nur mit 1 oder 2 Ferien-/ Freizeitwohneinheit(en)

Wohnungszählung 1995

der Geschosse und Zahl der Wohnungen Engeren Verflechtungsraumes Berlin-Brandenburg

darunter mit ... Wohnungen						Schl. Nr.
1	2	3 bis 6	7 bis 12	13 bis 20	21 und mehr	
24 232	4 326	2 248	1 319	64	36	61 000
13 180	2 074	1 317	844	50	35	
616	97	40	83	4	4	61 020
172	8	4	-	-	-	61 028
52	7	-	-	-	-	61 036
54	14	8	4	-	-	61 052
74	12	1	-	-	-	61 076
70	8	12	-	-	-	61 080
105	10	2	-	-	-	61 088
925	263	134	15	1	1	61 112
271	56	21	-	-	-	61 136
77	12	4	-	-	-	61 144
126	20	7	-	-	-	61 184
402	57	93	22	1	-	61 208
70	11	7	-	-	-	61 212
149	39	9	7	-	-	61 236
39	8	2	-	-	-	61 248
78	11	3	-	-	-	61 256
1 044	143	228	452	21	14	61 260
253	75	79	6	-	-	61 332
171	24	17	24	-	-	61 340
423	90	49	32	1	2	61 360
146	16	8	-	-	-	61 372
210	25	12	-	-	-	61 388
176	30	8	1	-	-	61 392
106	12	2	-	-	-	61 408
166	36	18	-	-	3	61 416
184	23	19	4	-	8	61 432
1 832	202	26	-	-	-	61 444
53	18	11	3	-	-	61 452
566	96	18	-	-	-	61 460
56	10	5	-	-	-	61 480
56	17	6	-	-	-	61 484
157	39	7	-	-	-	61 496
275	17	18	-	-	-	61 520
62	21	21	8	2	-	61 528
261	51	12	-	-	-	61 536
750	62	214	126	19	1	61 540
104	25	3	-	-	-	61 552
590	79	17	19	-	-	61 564
546	56	21	13	-	-	61 568
1 713	274	151	25	1	2	61 572

Gebäude- und

Noch: 5. Wohngebäude *) nach Zahl
in den Gemeinden des

Schl. Nr.	Verwaltungsbezirk	insgesamt	davon mit ... Geschossen					
			1	2	3	4	5 bis 7	8 und mehr
63 000	Landkreis Havelland	28 855	10 945	14 252	2 050	1 088	511	9
	darunter							
	Engerer Verflechtungsraum	16 512	6 384	8 558	1 041	390	131	8
	davon							
63 012	Berge	152	74	70	8	-	-	-
63 016	Bergerdamm	139	43	89	7	-	-	-
63 024	Börnicke	214	102	110	1	1	-	-
63 032	Bredow	152	71	74	7	-	-	-
63 036	Brieselang	1 379	728	586	54	11	-	-
63 040	Buchow-Karpzow	93	28	64	1	-	-	-
63 056	Dallgow-Döberitz	1 083	313	618	67	68	9	8
63 068	Elstal	447	66	340	34	7	-	-
63 072	Etzin	88	27	61	-	-	-	-
63 076	Falkenrehde	165	84	76	5	-	-	-
63 080	Falkensee, Stadt	6 398	2 226	3 568	412	112	80	-
63 108	Groß Behnitz	148	79	55	8	5	1	-
63 120	Grünefeld	128	74	51	1	2	-	-
63 140	Hoppenrade	55	18	36	1	-	-	-
63 148	Ketzin, Stadt	729	267	334	80	47	1	-
63 152	Kienberg	86	36	46	4	-	-	-
63 156	Klein Behnitz	68	38	29	1	-	-	-
63 180	Lietzow	73	39	32	1	1	-	-
63 184	Markee	170	76	74	14	6	-	-
63 208	Nauen, Stadt	1 632	452	782	243	120	35	-
63 220	Paaren im Glien	112	68	42	2	-	-	-
63 232	Pausin	143	87	54	2	-	-	-
63 236	Perwenitz	112	45	56	11	-	-	-
63 248	Priort	189	123	63	3	-	-	-
63 256	Retzow	152	59	88	4	1	-	-
63 264	Ribbeck	101	51	50	-	-	-	-
63 272	Schönwalde	1 004	558	407	27	7	5	-
63 276	Selbelang	67	39	22	6	-	-	-
63 308	Tietzow	88	57	30	1	-	-	-
63 312	Tremmen	136	43	84	8	1	-	-
63 324	Wachow	251	97	149	5	-	-	-
63 332	Wansdorf	118	60	51	6	1	-	-
63 344	Wernitz	57	14	43	-	-	-	-
63 356	Wustermark	363	183	170	10	-	-	-
63 364	Zachow	164	36	121	7	-	-	-
63 368	Zeestow	56	23	33	-	-	-	-

*) Ohne Wohnheime, ohne Wohngebäude nur mit 1 oder 2 Ferien-/Freizeitwohneinheit(en)

Wohnungszählung 1995

der Geschosse und Zahl der Wohnungen Engeren Verflechtungsraumes Berlin-Brandenburg

darunter mit ... Wohnungen						Schl. Nr.
1	2	3 bis 6	7 bis 12	13 bis 20	21 und mehr	
20 624	3 639	2 801	1 660	68	12	63 000
12 167	2 260	1 487	541	34	3	
115	19	17	-	-	-	63 012
112	11	13	3	-	-	63 016
192	11	10	1	-	-	63 024
114	17	18	3	-	-	63 032
1 168	162	38	8	1	-	63 036
66	18	9	-	-	-	63 040
696	140	141	92	11	-	63 056
349	30	51	17	-	-	63 068
56	19	12	-	-	-	63 072
138	12	14	1	-	-	63 076
4 887	985	365	147	6	1	63 080
116	12	16	4	-	-	63 108
105	17	6	-	-	-	63 120
35	8	12	-	-	-	63 140
428	111	131	58	-	-	63 148
67	6	13	-	-	-	63 152
56	9	3	-	-	-	63 156
46	12	15	-	-	-	63 180
119	18	25	7	-	-	63 184
890	229	317	177	16	2	63 208
84	15	10	2	-	-	63 220
112	24	7	-	-	-	63 232
78	21	13	-	-	-	63 236
168	14	5	2	-	-	63 248
122	19	11	-	-	-	63 256
78	15	6	2	-	-	63 264
879	100	13	11	-	-	63 272
46	8	12	1	-	-	63 276
65	14	9	-	-	-	63 308
74	23	38	1	-	-	63 312
159	49	42	1	-	-	63 324
76	22	19	1	-	-	63 332
32	15	10	-	-	-	63 344
277	41	43	2	-	-	63 356
117	29	18	-	-	-	63 364
45	5	5	-	-	-	63 368

Gebäude- und

Noch: 5. Wohngebäude *) nach Zahl
in den Gemeinden des

Schl. Nr.	Verwaltungsbezirk	Insgesamt	davon mit ... Geschossen					
			1	2	3	4	5 bis 7	8 und mehr
64 000	Landkreis Märkisch-Oderland	38 334	16 334	17 818	2 247	926	1 008	1
	darunter							
	Engerer Verflechtungsraum	17 746	6 717	8 650	1 222	366	790	1
	davon							
64 028	Altlandsberg, Stadt	672	271	326	46	8	21	-
64 072	Bruchmühle	280	106	157	17	-	-	-
64 080	Buchholz	54	16	38	-	-	-	-
64 096	Dahlwitz-Hoppegarten	1 095	420	560	86	21	8	-
64 136	Fredersdorf-Vogelsdorf	2 386	1 130	1 171	78	7	-	-
64 164	Gielsdorf	147	43	101	3	-	-	-
64 208	Hennickendorf	610	181	332	39	50	8	-
64 216	Herzfelde	344	92	197	34	15	6	-
64 224	Hönow	850	439	386	19	6	-	-
64 284	Lichtenow	116	46	65	5	-	-	-
64 320	Münchehofe	91	48	41	2	-	-	-
64 336	Neuenhagen	3 590	1 460	1 901	211	16	2	-
64 380	Petershagen/Eggersdorf	2 997	1 479	1 425	83	9	1	-
64 428	Rüdersdorf b. Bln.	1 559	339	787	213	71	149	-
64 472	Strausberg, Stadt	2 758	571	1 046	382	163	595	1
64 488	Wegendorf	137	51	86	-	-	-	-
64 500	Wesendahl	60	25	31	4	-	-	-

*) Ohne Wohnheime, ohne Wohngebäude nur mit 1 oder 2 Ferien-/ Freizeitwohneinheit(en)

Wohnungszählung 1995

**der Geschosse und Zahl der Wohnungen
Engeren Verflechtungsraumes Berlin-Brandenburg**

darunter mit ... Wohnungen						Schl. Nr.
1	2	3 bis 6	7 bis 12	13 bis 20	21 und mehr	
29 070	4 039	2 963	2 140	25	27	64 000
13 292	1 848	1 279	1 270	15	15	
492	60	89	30	-	-	64 028
232	33	12	3	-	-	64 072
47	7	-	-	-	-	64 080
866	101	87	34	6	-	64 096
2 051	240	83	9	1	-	64 136
119	19	9	-	-	-	64 164
421	79	46	61	2	1	64 208
184	62	67	29	-	-	64 216
766	66	14	4	-	-	64 224
84	20	9	1	-	-	64 284
80	8	3	-	-	-	64 320
2 963	389	213	18	1	-	64 336
2 585	308	89	10	-	-	64 380
895	205	187	269	1	-	64 428
1 344	226	366	798	4	14	64 472
116	16	5	-	-	-	64 488
47	9	-	4	-	-	64 500

Gebäude- und

Noch: 5. Wohngebäude *) nach Zahl
in den Gemeinden des

Schl. Nr.	Verwaltungsbezirk	Insgesamt	davon mit ... Geschossen					
			1	2	3	4	5 bis 7	8 und mehr
65 000	Landkreis Oberhavel	36 709	14 429	17 971	2 697	819	787	6
	darunter							
	Engerer Verflechtungsraum	26 255	10 080	12 740	2 036	636	757	6
	davon							
65 016	Bärenklau	271	57	201	12	1	-	-
65 028	Beetz	237	107	122	7	1	-	-
65 036	Birkenwerder	1 574	621	827	115	9	2	-
65 044	Bötzow	550	277	262	5	6	-	-
65 064	Eichstädt	112	53	57	2	-	-	-
65 072	Flatow	187	80	104	3	-	-	-
65 076	Freienhagen	101	42	58	1	-	-	-
65 080	Friedrichsthal	511	206	295	9	1	-	-
65 088	Germendorf	425	176	200	49	-	-	-
65 096	Gliencke/Nordbahn	1 485	665	691	112	16	1	-
65 108	Groß-Ziethen	77	47	30	-	-	-	-
65 136	Hennigsdorf, Stadt	2 486	531	917	454	351	230	3
65 144	Hohen Neuendorf	4 126	1 728	2 131	250	17	-	-
65 148	Hohenbruch	111	45	65	1	-	-	-
65 164	Kremmen, Stadt	646	244	355	34	13	-	-
65 180	Leegebruch	1 550	471	958	90	31	-	-
65 184	Lehnitz	673	337	300	34	2	-	-
65 200	Malz	112	51	60	1	-	-	-
65 208	Marwitz	251	72	161	17	1	-	-
65 224	Mühlenbeck	735	381	319	32	2	1	-
65 228	Nassenheide	343	192	146	5	-	-	-
65 232	Neu-Vehlefanz	72	27	45	-	-	-	-
65 236	Neuendorf	64	38	25	1	-	-	-
65 256	Oranienburg, Stadt	4 438	1 491	2 021	367	161	398	-
65 268	Schildow	862	385	423	50	4	-	-
65 272	Schmachtenhagen	438	311	122	5	-	-	-
65 280	Schönfließ	104	55	45	3	1	-	-
65 288	Schwante	365	149	206	9	1	-	-
65 296	Sommerfeld	341	148	170	18	-	5	-
65 304	Staffelde	113	52	61	-	-	-	-
65 312	Stolpe	58	19	37	2	-	-	-
65 316	Stolpe-Süd	144	52	83	9	-	-	-
65 328	Vehlefanz	204	95	97	12	-	-	-
65 332	Velten, Stadt	1 590	452	702	298	15	120	3
65 340	Wensickendorf	242	108	126	8	2	-	-
65 360	Zehlendorf	277	129	140	8	-	-	-
65 372	Zühlsdorf	380	188	178	13	1	-	-

*) Ohne Wohnheime, ohne Wohngebäude nur mit 1 oder 2 Ferien-/ Freizeitwohneinheit(en)

Wohnungszählung 1995

der Geschosse und Zahl der Wohnungen
Engeren Verflechtungsraumes Berlin-Brandenburg

darunter mit ... Wohnungen						Schl. Nr.
1	2	3 bis 6	7 bis 12	13 bis 20	21 und mehr	
26 459	4 801	3 354	1 887	123	32	65 000
19 461	3 002	2 055	1 544	122	32	
225	38	5	1	-	-	65 016
197	25	12	1	-	-	65 028
1 152	253	157	9	-	-	65 036
447	69	29	5	-	-	65 044
101	7	3	-	-	-	65 064
149	20	12	3	-	-	65 072
88	12	1	-	-	-	65 076
401	97	10	3	-	-	65 080
372	36	16	1	-	-	65 088
1 212	195	65	13	-	-	65 096
66	10	-	-	-	-	65 108
1 170	215	334	714	44	8	65 136
3 273	595	234	16	1	-	65 144
90	15	4	1	-	-	65 148
463	89	80	13	-	-	65 164
1 407	42	66	20	11	1	65 180
563	75	32	2	-	-	65 184
81	21	9	-	-	-	65 200
155	67	28	1	-	-	65 208
616	69	45	4	-	-	65 224
305	31	5	1	-	-	65 228
65	5	2	-	-	-	65 232
60	4	-	-	-	-	65 236
2 950	439	466	526	46	10	65 256
710	102	40	9	-	-	65 268
396	33	9	-	-	-	65 272
83	18	3	-	-	-	65 280
299	50	14	2	-	-	65 288
280	31	21	8	-	-	65 296
93	13	6	1	-	-	65 304
33	12	10	2	-	-	65 312
117	21	5	1	-	-	65 316
151	36	11	6	-	-	65 328
923	164	284	181	20	13	65 332
206	29	7	-	-	-	65 340
222	39	16	-	-	-	65 360
340	25	14	-	-	-	65 372

Gebäude- und

Noch: 5. Wohngebäude *) nach Zahl
in den Gemeinden des

Schl. Nr.	Verwaltungsbezirk	Insgesamt	davon mit ... Geschossen					
			1	2	3	4	5 bis 7	8 und mehr
67 000	Landkreis Oder-Spree darunter	34 383	10 975	17 829	2 383	1 209	1 960	27
	Engerer Verflechtungsraum davon	13 684	4 249	7 198	1 154	409	671	3
67 056	Braunsdorf	67	43	23	-	1	-	-
67 124	Erkner	1 524	348	788	133	43	212	-
67 144	Fürstenwalde/Spree, Stadt	4 670	1 045	2 432	467	271	452	3
67 172	Gosen	200	93	95	12	-	-	-
67 200	Grünheide/Mark	568	185	286	84	13	-	-
67 212	Hangelsberg	436	171	230	26	9	-	-
67 216	Hartmannsdorf	173	86	83	4	-	-	-
67 244	Kagel	259	119	127	10	2	1	-
67 256	Kienbaum	62	26	19	17	-	-	-
67 312	Markgrafpieske	262	144	110	4	4	-	-
67 332	Mönchwinkel	79	25	51	2	1	-	-
67 344	Neu Zittau	424	151	260	12	1	-	-
67 408	Rauen	471	197	271	3	-	-	-
67 440	Schöneiche b. Berlin	2 655	907	1 488	226	33	1	-
67 464	Spreeau	112	45	57	10	-	-	-
67 468	Spreehagen	296	140	125	10	16	5	-
67 544	Waltersdorf	1 426	524	753	134	15	-	-

*) Ohne Wohnheime, ohne Wohngebäude nur mit 1 oder 2 Ferien-/ Freizeitwohneinheit(en)

Wohnungszählung 1995

der Geschosse und Zahl der Wohnungen Engeren Verflechtungsraumes Berlin-Brandenburg

darunter mit ... Wohnungen						Schl. Nr.
1	2	3 bis 6	7 bis 12	13 bis 20	21 und mehr	
23 724	4 794	2 554	3 142	49	75	67 000
9 321	2 029	1 232	1 049	22	22	
60	7	-	-	-	-	67 056
921	164	151	282	-	6	67 124
2 520	788	623	699	20	15	67 144
154	31	14	1	-	-	67 172
358	126	75	9	-	-	67 200
318	68	43	7	-	-	67 212
153	19	1	-	-	-	67 216
230	23	5	1	-	-	67 244
44	2	15	-	-	-	67 256
241	15	6	-	-	-	67 312
67	9	3	-	-	-	67 332
332	75	17	-	-	-	67 344
381	82	8	-	-	-	67 408
2 143	352	133	25	1	-	67 440
88	13	11	-	-	-	67 464
231	30	12	21	-	1	67 468
1 080	225	115	4	1	-	67 544

Gebäude- und

Noch: 5. Wohngebäude *) nach Zahl
in den Gemeinden des

Schl. Nr.	Verwaltungsbezirk	Insgesamt	davon mit ... Geschossen					
			1	2	3	4	5 bis 7	8 und mehr
69 000	Landkreis Potsdam-Mittelmark darunter	43 087	15 922	23 513	2 644	692	315	1
	Engerer Verflechtungsraum davon	23 106	7 427	13 107	1 799	497	275	1
69 016	Beelitz, Stadt	984	256	548	107	12	61	-
69 036	Bergholz-Rehbrücke	880	258	502	102	8	10	-
69 040	Bliesendorf	127	33	89	5	-	-	-
69 044	Bochow	157	76	76	5	-	-	-
69 084	Buchholz bei Treuenbrietzen	114	41	68	5	-	-	-
69 096	Busendorf	129	63	64	2	-	-	-
69 108	Caputh	981	310	571	95	5	-	-
69 124	Deetz/Havel	256	87	166	3	-	-	-
69 128	Derwitz	105	27	78	-	-	-	-
69 148	Elsholz	97	65	32	-	-	-	-
69 156	Fahlhorst	30	16	13	1	-	-	-
69 160	Fahrland	289	94	157	30	4	4	-
69 168	Ferch	306	141	153	11	1	-	-
69 172	Fichtenwalde	362	238	122	2	-	-	-
69 184	Fresdorf	69	29	35	5	-	-	-
69 192	Geltow	600	295	267	32	6	-	-
69 200	Glindow	868	246	562	54	6	-	-
69 212	Golm	269	123	116	30	-	-	-
69 244	Groß Glienicke	545	211	240	83	11	-	-
69 248	Groß Kreutz	372	131	216	11	14	-	-
69 260	Güterfelde	380	162	202	14	2	-	-
69 292	Kernitz	87	33	48	6	-	-	-
69 304	Kleinmachnow	3 440	421	2 656	307	55	1	-
69 324	Krielow	100	46	50	4	-	-	-
69 332	Langerwisch	399	168	219	10	1	1	-
69 376	Marquardt	163	93	50	20	-	-	-
69 396	Michendorf	715	300	373	41	1	-	-
69 420	Neu Fahrland	226	99	111	15	1	-	-
69 452	Nudow	76	32	43	1	-	-	-
69 464	Philippsthal	58	27	31	-	-	-	-
69 468	Phöben	155	52	94	9	-	-	-
69 472	Plötzin	257	63	184	6	4	-	-
69 508	Reesdorf	33	18	14	1	-	-	-
69 524	Rieben	100	55	44	1	-	-	-
69 548	Saarmund	275	85	166	22	2	-	-
69 552	Salzbrunn	44	21	22	1	-	-	-
69 556	Satzkorn	46	6	35	5	-	-	-
69 560	Schäpe	31	17	10	4	-	-	-
69 568	Schenkenhorst	111	39	69	3	-	-	-
69 580	Schlunkendorf	57	32	25	-	-	-	-
69 584	Schmergow	198	69	118	9	2	-	-

*) Ohne Wohnheime, ohne Wohngebäude nur mit 1 oder 2 Ferien-/ Freizeitwohneinheit(en)

Wohnungszählung 1995

der Geschosse und Zahl der Wohnungen Engeren Verflechtungsraumes Berlin-Brandenburg

darunter mit ... Wohnungen						Schl. Nr.
1	2	3 bis 6	7 bis 12	13 bis 20	21 und mehr	
32 187	6 841	2 824	1 076	46	20	69 000
17 013	3 589	1 626	789	40	19	
587	176	134	84	-	-	69 016
729	102	32	17	-	-	69 036
103	21	3	-	-	-	69 040
124	23	9	-	-	-	69 044
87	21	5	-	-	-	69 084
101	25	2	1	-	-	69 096
719	202	58	1	1	-	69 108
187	54	14	1	-	-	69 124
79	23	3	-	-	-	69 128
77	17	2	-	-	-	69 148
28	1	1	-	-	-	69 156
207	48	23	6	-	5	69 160
234	55	12	2	-	-	69 168
343	18	1	-	-	-	69 172
42	19	7	-	-	-	69 184
497	74	28	1	-	-	69 192
651	152	53	11	-	-	69 200
176	49	44	-	-	-	69 212
412	64	55	12	-	1	69 244
249	68	42	13	-	-	69 248
310	49	19	2	-	-	69 260
64	14	5	3	-	-	69 292
2 626	589	200	15	3	2	69 304
83	11	6	-	-	-	69 324
333	58	8	-	-	-	69 332
113	10	40	-	-	-	69 376
553	130	30	2	-	-	69 396
179	27	18	2	-	-	69 420
60	14	2	-	-	-	69 452
49	8	1	-	-	-	69 464
127	23	5	-	-	-	69 468
189	51	14	2	1	-	69 472
24	8	1	-	-	-	69 508
75	20	4	-	-	-	69 524
204	47	18	4	-	-	69 548
35	9	-	-	-	-	69 552
23	9	14	-	-	-	69 556
26	4	-	-	-	-	69 560
93	14	3	1	-	-	69 568
53	3	1	-	-	-	69 580
139	32	26	-	-	-	69 584

Gebäude- und

Noch: 5. Wohngebäude *) nach Zahl
in den Gemeinden des

Schl. Nr.	Verwaltungsbezirk	Insgesamt	davon mit ... Geschossen					
			1	2	3	4	5 bis 7	8 und mehr
69 000	Noch: Landkreis Potsdam-Mittelmark							
69 592	Seeburg	94	30	42	22	-	-	-
69 596	Seddiner See	541	194	302	25	8	11	1
69 600	Sputendorf	97	28	62	5	2	-	-
69 604	Stahnsdorf	1 613	529	816	235	21	12	-
69 612	Stücken	140	51	80	9	-	-	-
69 616	Teltow, Stadt	2 421	712	1 187	175	256	91	-
69 620	Töplitz	380	176	184	19	1	-	-
69 628	Tremsdorf	43	17	26	-	-	-	-
69 636	Uetz-Paaren	93	47	41	5	-	-	-
69 656	Werder (Havel), Stadt	2 018	607	1 071	184	72	84	-
69 668	Wildenbruch	358	146	202	10	-	-	-
69 672	Wilhelmshorst	569	196	328	43	2	-	-
69 676	Wittbrietzen	162	80	79	3	-	-	-
69 692	Zauchwitz	86	36	48	2	-	-	-

*) Ohne Wohnheime, ohne Wohngebäude nur mit 1 oder 2 Ferien-/ Freizeitwohneinheit(en)

Wohnungszählung 1995

**der Geschosse und Zahl der Wohnungen
Engeren Verflechtungsraumes Berlin-Brandenburg**

darunter mit ... Wohnungen						Schl. Nr.
1	2	3 bis 6	7 bis 12	13 bis 20	21 und mehr	
						69 000
71	13	10	-	-	-	69 592
401	29	75	34	-	1	69 596
67	22	6	2	-	-	69 600
1 165	237	116	91	3	-	69 604
123	15	2	-	-	-	69 612
1 539	354	178	322	17	10	69 616
303	55	22	-	-	-	69 620
36	2	5	-	-	-	69 628
72	14	7	-	-	-	69 636
1 283	328	231	158	15	-	69 656
321	28	9	-	-	-	69 668
453	104	10	2	-	-	69 672
128	29	4	-	-	-	69 676
61	17	8	-	-	-	69 692

Gebäude- und

Noch: 5. Wohngebäude *) nach Zahl
in den Gemeinden des

Schl. Nr.	Verwaltungsbezirk	Insgesamt	davon mit ... Geschossen					
			1	2	3	4	5 bis 7	8 und mehr
72 000	Landkreis Teltow-Fläming	31 219	10 660	16 408	2 694	913	541	3
	darunter							
	Engerer Verflechtungsraum	14 698	4 820	7 872	1 171	461	371	3
	davon							
72 004	Ahrens Dorf	98	32	60	6	-	-	-
72 016	Blankenfelde	2 225	668	1 400	76	45	36	-
72 020	Blankensee	88	28	54	6	-	-	-
72 044	Christinendorf	65	38	26	1	-	-	-
72 048	Dahlewitz	502	160	313	27	2	-	-
72 064	Diedersdorf	134	27	100	7	-	-	-
72 080	Genshagen	85	21	59	5	-	-	-
72 084	Glau	84	23	46	7	7	1	-
72 088	Glienick	210	130	73	7	-	-	-
72 100	Gröben	120	60	58	2	-	-	-
72 104	Groß Kienitz	56	11	40	4	1	-	-
72 108	Groß Machnow	203	65	85	53	-	-	-
72 112	Groß Schulzendorf	121	62	53	6	-	-	-
72 120	Großbeeren	692	155	437	80	20	-	-
72 124	Großbeuthen	50	27	19	4	-	-	-
72 148	Horstfelde	120	67	49	4	-	-	-
72 164	Jühnsdorf	44	16	24	1	3	-	-
72 172	Kallinchen	143	101	41	-	1	-	-
72 180	Kerzendorf	50	23	27	-	-	-	-
72 192	Klein Schulzendorf	110	61	39	9	1	-	-
72 196	Kliestow	83	38	43	2	-	-	-
72 224	Lindenbrück	108	63	45	-	-	-	-
72 228	Löwenbruch	75	25	48	2	-	-	-
72 236	Lüdersdorf	110	56	50	4	-	-	-
72 240	Ludwigsfelde, Stadt	2 157	291	1 142	200	202	319	3
72 244	Mahlow	1 288	382	703	120	75	8	-
72 256	Märkisch Wilmersdorf	58	30	25	3	-	-	-
72 280	Nächst Neuendorf	106	37	62	5	2	-	-
72 308	Nunsdorf	68	24	38	6	-	-	-
72 320	Osdorf	70	10	35	25	-	-	-
72 340	Rangsdorf	1 512	696	687	94	35	-	-
72 388	Schöneiche	159	69	87	3	-	-	-
72 392	Schönhagen	78	40	37	1	-	-	-
72 396	Schünow	72	40	31	1	-	-	-
72 408	Siethen	93	33	44	8	8	-	-
72 416	Stangenhagen	56	32	23	1	-	-	-
72 420	Thyrow	282	90	107	82	3	-	-
72 424	Trebbin, Stadt	784	244	427	105	6	2	-
72 456	Wiesenhagen	72	43	27	-	2	-	-
72 460	Wietstock	66	21	41	3	1	-	-
72 468	Wünsdorf	764	251	469	39	1	4	-
72 476	Zossen, Stadt	1 437	530	698	162	46	1	-

*) Ohne Wohnheime, ohne Wohngebäude nur mit 1 oder 2 Ferien-/ Freizeitwohneinheit(en)

Wohnungszählung 1995

der Geschosse und Zahl der Wohnungen Engeren Verflechtungsraumes Berlin-Brandenburg

darunter mit ... Wohnungen						Schl. Nr.
1	2	3 bis 6	7 bis 12	13 bis 20	21 und mehr	
21 711	4 582	3 147	1 587	144	19	72 000
10 945	1 754	1 015	838	103	13	
79	13	6	-	-	-	72 004
1 953	161	28	81	1	-	72 016
64	16	6	2	-	-	72 020
51	7	6	-	-	-	72 044
402	87	11	1	-	-	72 048
98	31	5	-	-	-	72 064
56	14	11	3	-	-	72 080
37	31	8	8	-	-	72 084
162	28	19	-	-	-	72 088
103	17	-	-	-	-	72 100
42	13	1	-	-	-	72 104
164	20	13	6	-	-	72 108
100	16	5	-	-	-	72 112
489	108	83	12	-	-	72 120
34	6	9	1	-	-	72 124
105	13	1	-	-	-	72 148
28	7	5	2	2	-	72 164
127	10	4	-	-	-	72 172
38	9	3	-	-	-	72 180
85	20	4	-	-	-	72 192
67	11	5	-	-	-	72 196
93	10	4	-	-	-	72 224
56	15	3	1	-	-	72 228
87	14	6	3	-	-	72 236
1 328	39	181	514	80	13	72 240
901	220	77	68	18	-	72 244
45	10	3	-	-	-	72 256
78	18	10	-	-	-	72 280
43	16	9	-	-	-	72 308
31	15	22	2	-	-	72 320
1 255	160	58	37	-	-	72 340
117	35	5	-	-	-	72 388
60	12	6	-	-	-	72 392
64	8	-	-	-	-	72 396
57	10	18	8	-	-	72 408
48	6	2	-	-	-	72 416
232	34	15	1	-	-	72 420
435	142	188	17	1	-	72 424
63	9	-	-	-	-	72 456
52	9	4	1	-	-	72 460
577	137	38	7	-	-	72 468
1 039	197	135	63	1	-	72 476

Gebäude- und

6. Wohngebäude *) nach Bauweise,
in den Gemeinden des Engeren

Schl. Nr.	Verwaltungsbezirk	Insgesamt	und zwar					
			Bauweise		Erhaltungs			
			traditio- nelle Bauweise	Montage- bauweise	Gebäude ohne Schäden	Gebäude mit schweren Schäden an mindestens einem Bauteil	schwere Schäden Sockel	den Außen- wänden
	Land Brandenburg	472 593	427 684	44 909	136 964	23 826	9 118	9 404
	darunter							
	Engerer Verflechtungsraum	156 056	140 599	15 457	50 853	6 581	2 538	2 629
54 000	Kreisfreie Stadt Potsdam	11 589	8 934	2 655	2 444	987	420	528
60 000	Landkreis Barnim	30 484	27 581	2 903	9 266	1 667	791	721
	darunter							
	Engerer Verflechtungsraum	14 939	13 454	1 485	5 035	590	211	209
	davon							
60 004	Ahrensfelde	459	415	44	179	15	8	7
60 016	Basdorf	855	808	47	327	13	6	6
60 020	Bernau, Stadt	2 637	1 990	647	697	134	48	55
60 028	Blumberg	452	421	31	132	20	4	5
60 032	Börnicken	95	88	7	18	6	4	3
60 056	Eiche	366	306	60	206	10	1	1
60 088	Hirschfelde	69	69	-	19	2	1	1
60 108	Klosterfelde	767	732	35	253	36	13	15
60 112	Krummensee	80	74	6	23	-	-	-
60 116	Ladeburg	322	303	19	115	11	2	3
60 120	Lanke	148	131	17	22	10	2	3
60 132	Lindenberg	315	294	21	136	13	5	7
60 136	Lobetal	54	20	34	25	-	-	-
60 140	Löhme	79	76	3	22	1	-	-
60 156	Mehrow	79	78	1	10	5	2	2
60 188	Prenden	100	96	4	31	8	5	4
60 192	Rüdnitz	266	247	19	91	13	8	8
60 204	Schönerlinde	172	159	13	29	16	5	3
60 208	Schönfeld	104	99	5	28	5	2	2
60 212	Schönow	1 132	1 059	73	430	47	21	21
60 216	Schönwalde	410	392	18	211	5	2	2
60 220	Schwanebeck	955	909	46	301	25	7	8
60 224	Seefeld	142	110	32	46	1	1	1
60 244	Stolzenhagen	341	311	30	119	8	3	2
60 256	Tiefensee	74	70	4	16	3	1	1
60 268	Wandlitz	951	886	65	425	46	18	16
60 272	Weesow	53	53	-	9	2	1	1
60 280	Werneuchen, Stadt	892	807	85	276	43	12	9
60 284	Willmersdorf	64	62	2	10	5	2	1
60 288	Zepernick	2 506	2 389	117	829	87	27	22

*) Ohne Wohnheime, ohne Wohngebäude nur mit 1 oder 2 Ferien-/ Freizeitwohneinheit(en)

1) Mehrfachnennungen möglich

Wohnungszählung 1995

Erhaltungszustand sowie Abwasserentsorgung Verflechtungsraum Berlin-Brandenburg

nach ...								Schl. Nr.
zustand					Abwasserentsorgung			
am/an ... ¹⁾				ohne Angabe	Kanali- sation	Klägrube, Auffangbe- hälter mit Entleerung	Versicke- rungsanlage oder Sonstiges	
der Treppen- anlage	der Dachkon- struktion	der Dach- deckung, der Dachent- wässerung	den Schorn- steinen					
5 705	8 892	11 948	10 906	1 541	180 932	269 868	21 793	
1 482	2 377	3 266	2 925	857	52 160	98 040	5 856	
245	360	490	397	97	10 410	1 100	79	54 000
489	619	951	806	40	11 632	17 649	1 203	60 000
146	228	302	251	10	3 842	10 591	506	
2	8	12	4	-	26	415	18	60 004
-	1	3	3	-	194	610	51	60 016
46	67	85	55	2	1 750	844	43	60 020
6	6	9	6	-	32	400	20	60 028
2	3	2	4	-	5	89	1	60 032
2	3	7	4	-	129	232	5	60 056
-	1	1	2	2	16	49	4	60 088
4	4	14	16	-	104	622	41	60 108
-	-	-	-	-	31	47	2	60 112
3	3	4	4	-	38	273	11	60 116
2	5	5	2	-	113	35	-	60 120
5	6	7	7	-	7	293	15	60 132
-	-	-	-	-	51	3	-	60 136
-	1	-	-	-	8	69	2	60 140
2	2	2	4	-	-	71	8	60 156
3	5	7	4	-	45	51	4	60 188
2	2	4	5	-	73	190	3	60 192
2	7	9	7	1	35	131	6	60 204
1	2	2	1	2	-	100	4	60 208
21	22	20	24	-	296	799	37	60 212
1	1	1	4	-	286	123	1	60 216
3	13	13	15	3	27	887	41	60 220
1	1	1	1	-	34	108	-	60 224
4	2	4	1	-	-	329	12	60 244
-	3	2	1	-	7	61	6	60 256
10	13	19	23	-	15	891	45	60 268
1	1	1	2	-	-	53	-	60 272
7	17	26	12	-	233	636	23	60 280
-	2	3	2	-	9	55	-	60 284
16	27	39	38	-	278	2 125	103	60 288

Gebäude- und

**Noch: 6. Wohngebäude *) nach Bauweise,
in den Gemeinden des Engeren**

Schl. Nr.	Verwaltungsbezirk	Insgesamt	und zwar					
			Bauweise		Erhaltungs			
			traditio- nelle Bauweise	Montage- bauweise	Gebäude ohne Schäden	Gebäude mit schweren Schäden an mindestens einem Bauteil	schwere Schäden Sockel	den Außen- wänden
61 000	Landkreis Dahme-Spreewald	32 315	29 754	2 561	10 088	1 213	433	397
	darunter							
	Engerer Verflechtungsraum	17 527	16 089	1 438	6 146	561	209	188
	davon							
61 020	Bestensee	846	691	155	294	28	15	13
61 028	Bindow	184	181	3	61	7	2	-
61 036	Blossin	59	51	8	17	-	-	-
61 052	Brusendorf	80	77	3	17	1	-	1
61 076	Dannenreich	87	86	1	20	-	-	-
61 080	Diepensee	90	88	2	7	3	-	-
61 088	Dolgenbrodt	117	108	9	42	2	1	2
61 112	Eichwalde	1 339	1 308	31	309	50	10	14
61 136	Friedersdorf	348	333	15	82	16	7	7
61 144	Gallun	93	91	2	27	5	1	-
61 184	Gräbendorf	154	151	3	41	-	-	-
61 208	Großziethen	575	553	22	387	14	4	6
61 212	Gussow	88	86	2	23	7	3	2
61 236	Kablow	205	183	22	72	9	3	2
61 248	Kiekebusch	49	45	4	5	2	-	1
61 256	Kolberg	92	85	7	23	3	1	-
61 260	Königs Wusterhausen, Stadt	1 903	1 355	548	1 132	43	25	18
61 332	Mittenwalde, Stadt	414	405	9	99	32	17	18
61 340	Motzen	237	229	8	76	5	4	3
61 360	Niederlehme	597	546	51	248	11	-	1
61 372	Pätz	170	161	9	60	6	3	3
61 388	Prieros	249	235	14	79	9	4	3
61 392	Ragow	216	202	14	114	7	4	2
61 408	Rotberg	120	109	11	76	3	1	1
61 416	Schenkendorf	223	206	17	89	6	2	2
61 432	Schönefeld	238	217	21	72	4	3	-
61 444	Schulzendorf	2 062	2 016	46	619	63	12	18
61 452	Selchow	86	85	1	12	5	3	3
61 460	Senzig	681	650	31	217	28	9	4
61 480	Streganz	72	71	1	14	5	2	2
61 484	Telz	79	78	1	12	6	1	-
61 496	Töpchin	204	199	5	51	16	7	7
61 520	Waltersdorf	311	299	12	121	8	2	3
61 528	Waßmannsdorf	114	101	13	40	5	3	4
61 536	Wernsdorf	325	315	10	94	11	7	2
61 540	Wildau	1 174	1 068	106	403	26	6	9
61 552	Wolzig	132	126	6	38	5	3	1
61 564	Zeesen	705	640	65	254	28	8	9
61 568	Zernsdorf	639	600	39	228	20	10	9
61 572	Zeuthen	2 170	2 059	111	571	64	26	18

*) Ohne Wohnheime, ohne Wohngebäude nur mit 1 oder 2 Ferien-/ Freizeitwohneinheit(en)

1) Mehrfachnennungen möglich

Wohnungszählung 1995

Erhaltungszustand sowie Abwasserentsorgung Verflechtungsraum Berlin-Brandenburg

nach ...								Schl. Nr.
zustand					Abwasserentsorgung			
am/an ... ¹⁾					Kanali- sation	Klägrube, Auffangbe- hälter mit Entleerung	Versicke- rungsanlage oder Sonstiges	
der Treppen- anlage	der Dachkon- struktion	der Dach- deckung, der Dachent- wässerung	den Schorn- steinen	ohne Angabe				
260	414	576	467	365	8 369	22 553	1 393	61 000
105	192	266	214	306	3 797	12 993	737	
7	10	13	5	10	169	641	36	61 020
1	-	3	1	-	-	167	17	61 028
-	-	-	-	-	-	52	7	61 036
-	-	-	-	-	-	78	2	61 052
-	-	-	-	-	-	85	2	61 076
2	-	2	1	-	8	76	6	61 080
-	1	1	-	-	-	113	4	61 088
7	12	23	23	13	60	1 209	70	61 112
2	5	5	6	1	-	320	28	61 136
1	2	4	1	-	40	49	4	61 144
-	-	-	-	1	17	132	5	61 184
-	4	6	9	3	308	263	4	61 208
-	1	4	4	1	-	78	10	61 212
2	8	7	3	8	-	192	13	61 236
-	2	1	1	-	-	47	2	61 248
-	2	1	1	-	-	85	7	61 256
9	15	22	17	38	1 320	569	14	61 260
13	25	21	14	4	32	354	28	61 332
1	1	1	2	8	62	169	6	61 340
2	3	4	2	4	180	407	10	61 360
1	2	2	2	-	2	156	12	61 372
2	2	5	3	-	-	236	13	61 388
4	1	2	1	9	193	23	-	61 392
1	1	2	2	3	108	10	2	61 408
1	2	2	1	9	21	197	5	61 416
-	-	1	2	5	85	147	6	61 432
8	15	29	25	60	5	1 919	138	61 444
1	3	2	3	7	67	17	2	61 452
3	10	13	17	10	-	648	33	61 460
1	3	2	3	-	-	68	4	61 480
3	2	3	2	-	65	14	-	61 484
3	7	10	4	4	-	189	15	61 496
2	3	6	6	4	128	174	9	61 520
3	4	3	3	4	101	13	-	61 528
1	5	5	6	9	-	311	14	61 536
4	6	7	11	11	570	568	36	61 540
-	2	2	-	-	10	115	7	61 552
3	6	17	8	2	28	622	55	61 564
8	7	7	6	11	108	505	26	61 568
9	20	28	19	67	110	1 975	85	61 572

Gebäude- und

Noch: 6. Wohngebäude *) nach Bauweise,
in den Gemeinden des Engeren

Schl. Nr.	Verwaltungsbezirk	Insgesamt	und zwar					
			Bauweise		Gebäude ohne Schäden	Gebäude mit schweren Schäden an mindestens einem Bauteil	Erhaltungs- schwere Schäden	
			traditio- nelle Bauweise	Montage- bauweise			Sockel	den Außen- wänden
63 000	Landkreis Havelland	28 855	27 073	1 782	9 726	1 639	767	786
	darunter							
	Engerer Verflechtungsraum	16 512	15 651	861	5 211	945	424	443
	davon							
63 012	Berge	152	138	14	39	8	6	4
63 016	Bergerdamm	139	134	5	22	4	-	-
63 024	Börnicken	214	204	10	61	11	6	7
63 032	Bredow	152	144	8	31	15	6	7
63 036	Brieselang	1 379	1 304	75	467	88	52	52
63 040	Buchow-Karpzow	93	81	12	41	4	-	-
63 056	Dallgow-Döberitz	1 083	985	98	307	143	75	70
63 068	Elstal	447	447	-	79	15	8	12
63 072	Etzin	88	88	-	12	11	7	8
63 076	Falkenrehde	165	160	5	58	20	11	8
63 080	Falkensee, Stadt	6 398	6 108	290	2 360	253	63	81
63 108	Groß Behnitz	148	139	9	34	10	6	2
63 120	Grünefeld	128	125	3	34	6	4	3
63 140	Hoppenrade	55	55	-	14	1	-	-
63 148	Ketzin, Stadt	729	658	71	261	70	31	37
63 152	Kienberg	86	83	3	22	5	1	2
63 156	Klein Behnitz	68	67	1	20	6	3	3
63 180	Lietzow	73	73	-	25	5	4	3
63 184	Markee	170	142	28	31	5	5	4
63 208	Nauen, Stadt	1 632	1 492	140	492	79	52	55
63 220	Paaren im Glien	112	110	2	20	6	3	2
63 232	Pausin	143	139	4	39	3	1	1
63 236	Perwenitz	112	106	6	30	1	-	-
63 248	Priort	189	185	4	54	12	4	4
63 256	Retzow	152	151	1	32	6	4	4
63 264	Ribbeck	101	100	1	19	5	3	3
63 272	Schönwalde	1 004	970	34	278	72	35	32
63 276	Selbeilang	67	62	5	14	1	-	-
63 308	Tietzow	88	88	-	23	8	5	5
63 312	Tremmen	136	136	-	26	9	2	6
63 324	Wachow	251	247	4	42	17	7	8
63 332	Wansdorf	118	111	7	30	1	1	-
63 344	Wernitz	57	56	1	13	10	4	4
63 356	Wustermark	363	350	13	121	25	10	10
63 364	Zachow	164	159	5	48	7	4	5
63 368	Zeestow	56	54	2	12	3	1	1

*) Ohne Wohnheime, ohne Wohngebäude nur mit 1 oder 2 Ferien-/ Freizeitwohneinheit(en)

1) Mehrfachnennungen möglich

Wohnungszählung 1995

Erhaltungszustand sowie Abwasserentsorgung
Verflechtungsraum Berlin-Brandenburg

nach ...								Schl. Nr.
zustand					Abwasserentsorgung			
am/an ... ¹⁾				ohne Angabe	Kanali- sation	Klägrube, Auffangbe- hälter mit Entleerung	Versicke- rungsanlage oder Sonstiges	
der Treppen- anlage	der Dachkon- struktion	der Dach- deckung, der Dachent- wässerung	den Schorn- steinen					
418	676	871	765	71	8 699	19 119	1 037	63 000
222	383	523	423	39	3 446	12 535	531	
4	3	1	4	-	12	134	6	63 012
-	-	4	-	1	26	106	7	63 016
2	4	5	2	1	16	188	10	63 024
-	8	10	6	1	-	134	18	63 032
13	46	51	31	3	43	1 279	57	63 036
1	2	3	1	-	28	63	2	63 040
61	78	113	63	1	270	781	32	63 056
-	4	5	6	-	360	87	-	63 068
4	5	5	6	-	54	26	8	63 072
7	11	12	11	-	46	106	13	63 076
34	68	113	129	19	426	5 813	159	63 080
1	2	4	2	-	9	121	18	63 108
1	5	3	1	-	7	115	6	63 120
-	-	1	-	-	25	29	1	63 140
15	30	43	44	2	280	430	19	63 148
1	1	2	1	-	17	65	4	63 152
2	3	5	2	-	-	56	12	63 156
1	1	2	2	-	7	63	3	63 180
3	3	3	3	1	43	122	5	63 184
23	26	41	34	2	1 071	534	27	63 208
1	3	3	2	-	92	18	2	63 220
1	1	1	2	-	46	96	1	63 232
-	1	1	1	-	80	29	3	63 236
-	5	4	6	-	-	179	10	63 248
-	1	2	5	2	16	135	1	63 256
1	4	4	2	2	26	72	3	63 264
30	36	42	24	4	56	924	24	63 272
-	-	1	-	-	-	62	5	63 276
3	3	3	3	-	6	76	6	63 308
1	2	2	-	-	111	19	6	63 312
4	6	7	8	-	86	153	12	63 324
-	-	-	-	-	49	66	3	63 332
-	4	5	7	-	-	53	4	63 344
3	10	13	8	-	43	285	35	63 356
4	5	6	6	-	95	67	2	63 364
1	2	3	1	-	-	49	7	63 368

Gebäude- und

Noch: 6. Wohngebäude *) nach Bauweise,
in den Gemeinden des Engeren

Schl. Nr.	Verwaltungsbezirk	Insgesamt	und zwar					
			Bauweise		Erhaltungs			
			traditio- nelle Bauweise	Montage- bauweise	Gebäude ohne Schäden	Gebäude mit schweren Schäden an mindestens einem Bauteil	schwere Schäden Sockel	den Außen- wänden
64 000	Landkreis Märkisch-Oderland darunter	38 334	35 374	2 960	10 717	2 147	885	910
	Engerer Verflechtungsraum davon	17 746	15 776	1 970	5 976	686	254	254
64 028	Altlandsberg, Stadt	672	602	70	196	28	14	13
64 072	Bruchmühle	280	274	6	82	21	10	9
64 080	Buchholz	54	53	1	14	4	2	2
64 096	Dahlwitz-Hoppegarten	1 095	1 009	86	348	46	17	14
64 136	Fredersdorf-Vogelsdorf	2 386	2 226	160	821	77	27	29
64 164	Gielsdorf	147	145	2	59	11	6	6
64 208	Hennickendorf	610	501	109	200	20	4	2
64 216	Herzfelde	344	321	23	81	39	19	22
64 224	Hönnow	850	796	54	312	29	12	11
64 284	Lichtenow	116	109	7	38	11	5	4
64 320	Münchehofe	91	88	3	27	3	-	-
64 336	Neuenhagen	3 590	3 372	218	1 146	172	59	61
64 380	Petershagen/Eggersdorf	2 997	2 837	160	1 047	90	24	23
64 428	Rüdersdorf b. Bln.	1 559	1 313	246	415	47	17	16
64 472	Strausberg, Stadt	2 758	1 983	775	1 111	72	31	33
64 488	Wegendorf	137	92	45	68	6	1	2
64 500	Wesendahl	60	55	5	11	10	6	7

*) Ohne Wohnheime, ohne Wohngebäude nur mit 1 oder 2 Ferien-/ Freizeitwohneinheit(en)

1) Mehrfachnennungen möglich

Wohnungszählung 1995

Erhaltungszustand sowie Abwasserentsorgung Verflechtungsraum Berlin-Brandenburg

nach ...								Schl. Nr.
zustand					Abwasserentsorgung			
am/an ... ¹⁾				ohne Angabe	Kanali- sation	Klägrube, Auffangbe- hälter mit Entleerung	Versicke- rungsanlage oder Sonstiges	
der Treppen- anlage	der Dachkon- struktion	der Dach- deckung, der Dachent- wässerung	den Schorn- steinen					
559	956	1 104	1 048	45	10 124	25 943	2 267	64 000
167	281	340	320	45	4 408	12 611	727	
4	13	14	9	-	324	332	16	64 028
6	10	11	15	1	12	250	18	64 072
1	3	2	1	-	-	51	3	64 080
9	14	20	24	7	81	992	22	64 096
18	27	37	31	5	133	2 137	116	64 136
6	8	7	8	-	19	117	11	64 164
3	6	10	11	2	97	491	22	64 208
16	19	22	25	1	28	302	14	64 216
6	15	14	11	1	250	566	34	64 224
2	3	2	4	1	-	108	8	64 284
1	1	2	-	-	10	77	4	64 320
29	52	70	69	11	383	3 100	107	64 336
13	39	52	38	5	429	2 387	181	64 380
11	25	24	23	7	621	865	73	64 428
32	38	43	42	4	1 964	704	90	64 472
4	1	2	2	-	52	81	4	64 488
6	7	8	7	-	5	51	4	64 500

Gebäude- und

Noch: 6. Wohngebäude *) nach Bauweise,
in den Gemeinden des Engeren

Schl. Nr.	Verwaltungsbezirk	Insgesamt	und zwar					
			Bauweise		Erhaltungs			
			traditio- nelle Bauweise	Montage- bauweise	Gebäude ohne Schäden	Gebäude mit schweren Schäden an mindestens einem Bauteil	schwere Schäden Sockel	den Außen- wänden
65 000	Landkreis Oberhavel darunter Engerer Verflechtungsraum davon	36 709	33 746	2 963	13 109	1 193	408	388
65 016	Bärenklau	271	177	94	152	5	1	-
65 028	Beetz	237	230	7	52	14	3	1
65 038	Birkenwerder	1 574	1 486	88	489	39	11	13
65 044	Bötzow	550	524	26	127	23	9	7
65 064	Eichstädt	112	106	6	17	8	4	3
65 072	Flatow	187	184	3	34	6	6	1
65 078	Freienhagen	101	96	5	34	3	-	1
65 080	Friedrichsthal	511	484	27	238	9	1	2
65 088	Germendorf	425	381	44	225	13	5	5
65 096	Glienicke/Nordbahn	1 485	1 351	134	562	33	14	9
65 108	Groß-Ziethen	77	76	1	5	3	-	1
65 136	Hennigsdorf, Stadt	2 486	1 931	555	1 122	68	14	15
65 144	Hohen Neuendorf	4 128	3 910	216	1 371	115	46	43
65 148	Hohenbruch	111	110	1	26	6	-	1
65 164	Kremmen, Stadt	646	625	21	174	38	13	16
65 180	Leegebruch	1 550	1 530	20	692	21	4	6
65 184	Lehnitz	673	639	34	240	15	5	4
65 200	Malz	112	103	9	37	2	-	-
65 208	Marwitz	251	243	8	63	9	4	3
65 224	Mühlenbeck	735	680	55	249	32	14	10
65 228	Nassenheide	343	336	7	114	13	5	6
65 232	Neu-Vehlefanz	72	61	11	18	4	1	-
65 236	Neuendorf	64	61	3	25	2	-	-
65 256	Oranienburg, Stadt	4 438	3 768	670	1 958	80	19	21
65 268	Schildow	862	780	82	344	26	7	7
65 272	Schmachtenhagen	438	407	31	229	27	9	8
65 280	Schönfließ	104	99	5	25	4	4	3
65 288	Schwante	365	303	62	123	23	6	7
65 296	Sommerfeld	341	264	77	135	8	-	1
65 304	Staffelde	113	110	3	15	7	3	3
65 312	Stolpe	58	57	1	12	2	-	-
65 316	Stolpe-Süd	144	137	7	41	3	-	2
65 328	Vehlefanz	204	194	10	47	6	3	2
65 332	Velten, Stadt	1 590	1 384	206	580	69	15	10
65 340	Wensickendorf	242	236	6	62	10	5	2
65 360	Zehlendorf	277	270	7	49	11	7	5
65 372	Zühlsdorf	380	363	17	122	10	3	3

*) Ohne Wohnheime, ohne Wohngebäude nur mit 1 oder 2 Ferien-/ Freizeitwohneinheit(en)

1) Mehrfachnennungen möglich

Wohnungszählung 1995

Erhaltungszustand sowie Abwasserentsorgung Verflechtungsraum Berlin-Brandenburg

nach ...								Schl. Nr.
zustand					Abwasserentsorgung			
am/an ... ¹⁾					Kanali- sation	Klägrube, Auffangbe- hälter mit Entleerung	Versicke- rungsanlage oder Sonstiges	
der Treppen- anlage	der Dachkon- struktion	der Dach- deckung, der Dachent- wässerung	den Schorn- steinen	ohne Angabe				
251	377	568	515	78	12 961	22 430	1 318	65 000
136	224	368	325	53	7 859	17 421	975	
-	4	4	1	-	225	44	2	65 016
3	6	7	5	1	47	172	18	65 028
7	12	24	16	1	284	1 226	64	65 036
3	11	9	8	2	7	503	40	65 044
1	1	4	2	1	104	8	-	65 064
1	-	1	1	1	-	169	18	65 072
1	2	2	-	-	-	100	1	65 076
1	3	5	4	-	-	507	4	65 080
2	6	4	3	-	175	234	16	65 088
7	17	21	12	4	446	954	85	65 096
1	3	1	2	-	-	69	8	65 108
11	6	36	44	4	1 719	711	56	65 136
27	31	50	47	14	982	3 007	137	65 144
-	1	3	2	-	-	105	6	65 148
9	10	15	11	-	282	341	23	65 164
2	4	12	9	1	467	1 019	64	65 180
2	3	7	3	3	310	349	14	65 184
-	-	-	2	-	-	110	2	65 200
1	3	3	5	1	167	80	4	65 208
7	11	21	19	-	61	600	74	65 224
2	3	4	5	-	-	331	12	65 228
1	2	2	1	-	-	70	2	65 232
-	2	2	1	-	-	58	6	65 236
13	21	38	27	10	1 882	2 474	82	65 256
3	10	15	12	-	79	727	56	65 268
2	5	12	7	3	-	422	16	65 272
2	4	3	3	-	-	90	14	65 280
5	9	13	4	-	-	347	18	65 288
2	2	4	3	1	193	135	13	65 296
3	1	2	5	1	-	106	7	65 304
-	-	1	2	-	-	57	1	65 312
1	-	1	1	-	-	135	9	65 316
2	1	2	2	-	-	179	25	65 328
11	19	25	44	5	404	1 143	43	65 332
-	5	5	4	-	-	233	9	65 340
1	2	4	2	-	25	242	10	65 360
2	4	6	6	-	-	364	16	65 372

Gebäude- und

Noch: 6. Wohngebäude *) nach Bauweise,
in den Gemeinden des Engeren

Schl. Nr.	Verwaltungsbezirk	Insgesamt	und zwar					
			Bauweise		Erhaltungs			
			traditio- nelle Bauweise	Montage- bauweise	Gebäude ohne Schäden	Gebäude mit schweren Schäden an mindestens einem Bauteil	schwere Schäden Sockel	den Außen- wänden
67 000	Landkreis Oder-Spree	34 383	31 061	3 322	10 095	1 291	406	450
	darunter							
	Engerer Verflechtungsraum	13 684	12 340	1 344	4 236	496	178	180
	davon							
67 056	Braunsdorf	67	61	6	13	2	1	-
67 124	Erkner	1 524	1 231	293	341	52	17	28
67 144	Fürstenwalde/Spree, Stadt	4 670	4 002	668	1 704	163	59	60
67 172	Gosen	200	189	11	63	11	3	4
67 200	Grünheide/Mark	568	553	15	136	28	8	7
67 212	Hangelsberg	436	414	22	114	15	2	5
67 216	Hartmannsdorf	173	171	2	34	5	1	1
67 244	Kagel	259	241	18	79	10	4	-
67 256	Kienbaum	62	44	18	3	2	1	1
67 312	Markgrafpieske	262	257	5	46	10	5	3
67 332	Mönchwinkel	79	75	4	23	1	1	1
67 344	Neu Zittau	424	413	11	101	14	4	3
67 408	Rauen	471	436	35	177	16	5	5
67 440	Schöneiche b. Berlin	2 655	2 515	140	855	88	33	34
67 464	Spreeau	112	102	10	23	7	3	3
67 468	Spreehagen	296	253	43	68	9	4	4
67 544	Wollersdorf	1 426	1 383	43	456	63	27	21

*) Ohne Wohnheime, ohne Wohngebäude nur mit 1 oder 2 Ferien-/ Freizeitwohneinheit(en)

1) Mehrfachnennungen möglich

Wohnungszählung 1995

Erhaltungszustand sowie Abwasserentsorgung Verflechtungsraum Berlin-Brandenburg

nach ...								Schl. Nr.
zustand					Abwasserentsorgung			
am/an ... ¹⁾				ohne Angabe	Kanali- sation	Klärgrube, Auffangbe- hälter mit Entleerung	Versicke- rungsanlage oder Sonstiges	
der Treppen- anlage	der Dachkon- struktion	der Dach- deckung, der Dachent- wässerung	den Schorn- steinen					
258	530	681	561	217	13 551	19 431	1 401	67 000
90	193	252	215	166	5 067	7 979	638	
-	-	1	-	1	45	18	4	67 056
8	19	28	16	6	612	842	70	67 124
32	67	87	86	15	3 184	1 386	100	67 144
-	3	4	4	1	-	197	3	67 172
4	8	12	10	1	153	371	44	67 200
2	7	11	6	1	14	399	23	67 212
1	4	-	-	30	-	163	10	67 216
-	7	4	4	3	-	241	18	67 244
1	2	1	2	1	-	60	2	67 256
1	2	3	2	21	-	237	25	67 312
1	1	1	1	-	-	76	3	67 332
5	7	7	5	6	-	404	20	67 344
-	5	6	9	1	255	180	36	67 408
17	26	47	33	67	586	1 901	168	67 440
1	4	6	3	2	-	104	8	67 464
3	6	6	6	2	-	283	13	67 468
14	25	28	28	8	218	1 117	91	67 544

Gebäude- und

Noch: 6. Wohngebäude *) nach Bauweise,
in den Gemeinden des Engeren

Schl. Nr.	Verwaltungsbezirk	Insgesamt	und zwar					
			Bauweise		Erhaltungs			
			traditio- nelle Bauweise	Montage- bauweise	Gebäude ohne Schäden	Gebäude mit schweren Schäden an mindestens einem Bauteil	schwere Schäden Sockel	den Außen- wänden
69 000	Landkreis Potsdam-Mittelmark	43 087	40 623	2 464	12 076	1 982	744	775
	darunter							
	Engerer Verflechtungsraum	23 106	21 323	1 783	6 768	985	381	393
	davon							
69 016	Beelitz, Stadt	984	883	91	300	47	17	27
69 036	Bergholz-Rehbrücke	880	770	110	328	29	10	8
69 040	Bliesendorf	127	123	4	35	3	2	-
69 044	Bochow	157	144	13	51	5	2	2
69 084	Buchholz bei Treuenbrietzen	114	107	7	33	6	1	1
69 096	Busendorf	129	128	3	22	7	3	4
69 108	Caputh	981	944	37	344	32	14	11
69 124	Deetz/Havel	258	248	8	77	12	7	7
69 128	Derwitz	105	102	3	35	3	1	2
69 148	Elsholz	97	95	2	28	3	2	1
69 156	Fahlhorst	30	30	-	3	4	-	2
69 160	Fahrland	289	255	34	81	11	7	7
69 168	Ferch	306	294	12	75	19	6	6
69 172	Fichtenwalde	362	341	21	105	18	12	14
69 184	Fresdorf	69	62	7	22	4	4	3
69 192	Geltow	600	565	35	146	20	6	2
69 200	Glindow	868	824	44	237	20	14	16
69 212	Golm	269	254	15	53	7	1	1
69 244	Groß Glienicke	545	459	86	184	23	12	11
69 248	Groß Kreutz	372	329	43	105	29	4	2
69 260	Güterfelde	380	325	55	130	24	15	10
69 292	Kernitz	87	75	12	25	6	3	4
69 304	Kleinmachnow	3 440	3 366	74	822	130	28	27
69 324	Krielow	100	98	2	21	-	-	-
69 332	Langerwisch	399	378	21	118	15	5	5
69 376	Marquardt	163	127	36	43	1	-	-
69 396	Michendorf	715	664	51	235	30	17	14
69 420	Neu Fahrland	228	201	25	75	8	5	4
69 452	Nudow	76	63	13	20	-	-	-
69 464	Phillippsthal	58	57	1	4	3	1	1
69 468	Phöben	155	144	11	54	7	2	2
69 472	Plötzin	257	243	14	74	15	8	6
69 508	Reesdorf	33	33	-	7	1	-	-
69 524	Rieben	100	93	7	17	5	1	1
69 548	Saarmund	275	257	18	110	8	3	2
69 552	Salzbrunn	44	40	4	11	1	-	-
69 556	Satzkorn	46	41	5	24	1	1	1
69 560	Schäpe	31	31	-	4	-	-	-
69 568	Schenkenhorst	111	100	11	35	5	2	1
69 580	Schlunkendorf	57	54	3	20	-	-	-
69 584	Schmergow	198	197	1	43	7	1	3

*) Ohne Wohnheime, ohne Wohngebäude nur mit 1 oder 2 Ferien-/ Freizeitwohneinheit(en)

1) Mehrfachnennungen möglich

Wohnungszählung 1995

Erhaltungszustand sowie Abwasserentsorgung Verflechtungsraum Berlin-Brandenburg

nach ...					Abwasserentsorgung			Schl. Nr.
zustand								
am/an ... 1)				ohne Angabe	Kanali- sation	Klärgrube, Auffangbe- hälter mit Entleerung	Versicke- rungsanlage oder Sonstiges	
der Treppen- anlage	der Dachkon- struktion	der Dach- deckung, der Dachent- wässerung	den Schorn- steinen					
459	722	987	983	224	14 513	26 628	1 946	69 000
186	298	454	480	129	7 943	14 042	1 121	
12	15	22	17	2	748	217	19	69 016
7	8	10	12	3	406	432	42	69 036
1	-	-	2	-	-	120	7	69 040
2	4	3	4	3	-	152	5	69 044
3	1	3	1	-	-	107	7	69 084
1	2	5	5	-	-	124	5	69 096
8	8	17	15	7	78	866	37	69 108
9	9	9	6	2	-	235	21	69 124
-	1	1	1	-	-	99	6	69 128
1	1	2	-	2	78	16	3	69 148
-	2	2	1	-	-	29	1	69 156
8	7	7	7	2	8	257	24	69 160
-	7	10	11	-	17	274	15	69 168
4	9	13	9	3	-	317	45	69 172
3	1	1	-	-	-	69	-	69 184
2	7	9	9	6	81	474	45	69 192
4	8	12	8	17	53	775	40	69 200
1	4	4	1	1	103	150	16	69 212
3	9	13	13	3	161	371	13	69 244
1	3	3	24	2	268	97	7	69 248
5	15	15	7	1	116	245	19	69 260
2	2	3	4	1	17	60	10	69 292
16	24	49	69	16	1 516	1 668	256	69 304
-	-	-	-	3	-	95	5	69 324
1	4	6	7	2	123	257	19	69 332
-	-	-	1	-	30	133	-	69 376
8	7	12	8	2	75	595	45	69 396
5	4	5	4	2	-	212	14	69 420
-	-	-	-	-	8	63	5	69 452
1	2	-	1	-	56	1	1	69 464
2	2	5	4	1	-	146	9	69 468
-	4	5	7	-	24	219	14	69 472
1	1	-	1	-	-	33	-	69 508
2	2	4	2	-	-	94	6	69 524
1	2	4	4	-	104	160	11	69 548
-	1	1	-	1	-	39	5	69 552
-	-	-	-	-	-	45	1	69 556
-	-	-	-	1	-	30	1	69 560
1	3	2	3	-	-	104	7	69 568
-	-	-	-	-	-	53	4	69 580
1	5	4	3	1	16	178	4	69 584

Gebäude- und

Noch: 6. Wohngebäude *) nach Bauweise,
in den Gemeinden des Engeren

Schl. Nr.	Verwaltungsbezirk	Insgesamt	und zwar					
			Bauweise		Erhaltungs			
			traditio- nelle Bauweise	Montage- bauweise	Gebäude ohne Schäden	Gebäude mit schweren Schäden an mindestens einem Bauteil	schwere Schäden Sockel	den Außen- wänden
69 000	Noch: Landkreis Potsdam-Mittelmark							
69 592	Seeburg	94	79	15	33	9	6	6
69 596	Seddiner See	541	503	38	85	15	6	6
69 600	Sputendorf	97	97	-	11	2	2	2
69 604	Stahnsdorf	1 613	1 518	95	561	69	29	37
69 612	Stücken	140	137	3	68	2	1	2
69 616	Teltow, Stadt	2 421	2 064	357	703	83	20	24
69 620	Töplitz	380	359	21	99	11	6	6
69 628	Tremsdorf	43	39	4	9	2	1	1
69 636	Uetz-Paaren	93	86	7	18	6	2	1
69 656	Werder (Havel), Stadt	2 018	1 776	242	673	159	69	79
69 668	Wildenbruch	358	349	9	108	18	6	4
69 672	Wilhelmshorst	569	518	51	182	30	12	13
69 676	Wittbrietzen	162	160	2	41	4	2	2
69 692	Zauchwitz	86	86	-	21	6	2	2

*) Ohne Wohnheime, ohne Wohngebäude nur mit 1 oder 2 Ferien-/ Freizeitwohneinheit(en)

1) Mehrfachnennungen möglich

Wohnungszählung 1995

Erhaltungszustand sowie Abwasserentsorgung Verflechtungsraum Berlin-Brandenburg

[illegible]

Gebäude- und

Noch: 6. Wohngebäude *) nach Bauweise,
in den Gemeinden des Engeren

Schl. Nr.	Verwaltungsbezirk	Insgesamt	und zwar					
			Bauweise		Gebäude ohne Schäden	Gebäude mit schweren Schäden an mindestens einem Bauteil	Erhaltungs- schwere Schäden	
			traditio- nelle Bauweise	Montage- bauweise			Sockel	den Außen- wänden
72 000	Landkreis Teltow-Fläming darunter	31 219	29 002	2 217	9 600	1 444	555	580
	Engerer Verflechtungsraum	14 698	13 336	1 362	5 229	564	220	213
	davon							
72 004	Ahrensdorf	98	93	5	28	3	-	-
72 016	Blankenfelde	2 225	2 099	126	628	64	21	20
72 020	Blankensee	88	87	1	20	1	-	-
72 044	Christinendorf	65	64	1	13	5	2	1
72 048	Dahlewitz	502	490	12	133	17	5	11
72 064	Diedersdorf	134	95	39	69	2	1	-
72 080	Genshagen	85	80	5	15	6	2	1
72 084	Glau	84	76	8	16	4	1	1
72 088	Glienick	210	183	27	62	8	2	2
72 100	Gröben	120	120	-	23	6	1	1
72 104	Groß Kienitz	56	36	20	21	-	-	-
72 108	Groß Machnow	203	189	14	92	4	3	2
72 112	Groß Schulzendorf	121	109	12	38	2	-	-
72 120	Großbeeren	692	546	146	282	28	20	21
72 124	Großbeuthen	50	48	2	6	-	-	-
72 148	Horstfelde	120	113	7	35	2	1	1
72 164	Jühnsdorf	44	44	-	10	1	-	-
72 172	Kallinchen	143	138	5	33	3	1	1
72 180	Kerzendorf	50	50	-	6	2	1	-
72 192	Klein Schulzendorf	110	101	9	45	3	1	1
72 196	Kliestow	83	79	4	22	7	5	2
72 224	Lindenbrück	108	105	3	23	1	1	-
72 228	Löwenbruch	75	74	1	7	10	3	5
72 236	Lüdersdorf	110	106	4	18	6	-	2
72 240	Ludwigsfelde, Stadt	2 157	1 664	493	1 308	20	6	5
72 244	Mahlow	1 288	1 223	65	428	55	22	16
72 256	Märkisch Wilmersdorf	58	58	-	8	3	-	1
72 280	Nächst Neuendorf	106	90	16	40	3	1	-
72 308	Nunsdorf	68	68	-	12	2	-	-
72 320	Osdorf	70	59	11	7	3	-	-
72 340	Rangsdorf	1 512	1 440	72	544	73	23	20
72 388	Schöneiche	159	156	3	40	8	4	2
72 392	Schönhagen	78	77	1	19	1	-	-
72 396	Schönnow	72	69	3	19	2	1	1
72 408	Siethen	93	78	15	13	8	2	3
72 416	Stangenhagen	56	54	2	11	3	1	2
72 420	Thyrow	282	277	5	132	10	6	3
72 424	Trebbin, Stadt	784	735	49	264	46	19	23
72 456	Wiesenhagen	72	71	1	18	-	-	-
72 460	Wietstock	66	63	3	10	3	-	-
72 468	Wünsdorf	764	749	15	191	54	25	28
72 476	Zossen, Stadt	1 437	1 280	157	520	85	39	37

*) Ohne Wohnheime, ohne Wohngebäude nur mit 1 oder 2 Ferien-/ Freizeitwohneinheit(en)

1) Mehrfachnennungen möglich

Wohnungszählung 1995

Erhaltungszustand sowie Abwasserentsorgung
Verflechtungsraum Berlin-Brandenburg

nach ...					Abwasserentsorgung			Schl. Nr.
zustand								
am/an ... ¹⁾				ohne Angabe	Kanali- sation	Klärgrube, Auffangbe- hälter mit Entleerung	Versicke- rungsanlage oder Sonstiges	
der Treppen- anlage	der Dachkon- struktion	der Dach- deckung, der Dachent- wässerung	den Schorn- steinen					
426	568	690	701	57	12 971	17 297	951	72 000
185	218	271	300	12	5 388	8 768	542	
1	2	1	1	1	6	87	5	72 004
9	8	15	39	1	688	1 436	101	72 016
-	-	-	1	-	-	74	14	72 020
2	2	4	1	-	-	58	7	72 044
3	4	6	7	-	6	453	43	72 048
-	1	2	1	-	93	40	1	72 064
-	1	3	3	-	74	10	1	72 080
1	2	2	-	-	81	3	-	72 084
2	3	5	4	-	113	96	1	72 088
-	-	1	4	-	-	114	6	72 100
-	-	-	1	-	39	17	-	72 104
-	3	3	2	-	138	63	2	72 108
-	2	2	1	-	-	116	5	72 112
20	20	21	19	-	286	378	28	72 120
-	-	-	1	-	8	41	1	72 124
-	2	1	1	-	-	108	12	72 148
-	1	-	1	-	-	42	2	72 164
1	1	2	2	-	59	78	6	72 172
-	1	2	1	-	-	48	2	72 180
1	2	2	1	1	17	90	3	72 192
1	1	2	2	-	74	9	-	72 196
1	-	-	-	-	-	102	6	72 224
5	6	6	7	-	43	28	4	72 228
2	1	3	2	1	107	3	-	72 236
4	2	6	9	1	826	308	23	72 240
11	13	20	20	-	265	964	59	72 244
-	1	1	2	1	7	47	4	72 256
-	1	2	-	-	94	11	1	72 280
1	-	1	1	-	34	33	1	72 308
-	3	1	-	-	32	37	1	72 320
16	22	35	30	1	91	360	61	72 340
1	1	3	3	-	125	31	3	72 388
-	1	1	-	-	-	74	4	72 392
2	-	-	2	-	-	69	3	72 396
1	-	2	7	-	38	55	-	72 408
1	2	2	3	1	-	52	4	72 416
2	3	5	3	-	124	150	8	72 420
19	26	23	34	4	357	389	38	72 424
-	-	-	-	-	15	57	-	72 456
1	1	2	2	-	-	64	2	72 460
25	26	35	39	1	35	710	19	72 468
52	53	49	49	-	513	863	61	72 476

Gebäude- und

7. Wohnungen in Wohngebäuden *) nach
in den Gemeinden des Engeren

Schl. Nr.	Verwaltungsbezirk	Insge- samt ¹⁾	davon mit ...				
			Fern- heizung	Block- heizung	Zentral- heizung	Etagen- heizung	Einzel-/ Mehrraum- ofenheizung
	Land Brandenburg	1 074 193	303 556	24 681	348 829	70 389	326 738
	darunter						
	Engerer Verflechtungsraum	336 331	89 590	9 178	125 493	21 915	90 155
	Kreisfreie Stadt						
54 000	Potsdam	62 934	34 800	1 515	7 683	4 252	14 684
60 000	Landkreis Barnim	64 233	14 956	857	22 056	3 849	22 515
	darunter						
	Engerer Verflechtungsraum	26 673	5 753	392	11 486	1 400	7 642
	davon						
60 004	Ahrensfelde	538	-	1	420	23	94
60 016	Basdorf	1 305	97	42	649	35	482
60 020	Bernau, Stadt	9 212	4 690	110	1 422	546	2 444
60 028	Blumberg	649	20	-	361	40	228
60 032	Börnicke	156	-	1	57	1	97
60 056	Eiche	394	3	-	298	26	67
60 088	Hirschfelde	112	-	-	36	9	67
60 108	Klosterfelde	1 132	232	1	557	44	298
60 112	Krummensee	118	-	-	73	7	38
60 116	Ladeburg	396	-	-	285	27	84
60 120	Lanke	308	55	8	81	4	160
60 132	Lindenberg	397	-	1	243	21	132
60 136	Lobetal	75	6	21	40	1	7
60 140	Löhme	121	-	-	52	4	65
60 156	Mehrow	126	-	-	39	9	78
60 188	Prenden	134	-	-	70	4	60
60 192	Rüdnitz	497	5	137	198	19	138
60 204	Schönerlinde	464	146	-	124	4	190
60 208	Schönfeld	143	-	1	87	2	53
60 212	Schönow	1 460	91	18	933	70	348
60 216	Schönwalde	603	-	-	373	30	200
60 220	Schwanebeck	1 066	-	2	762	69	253
60 224	Seefeld	525	205	1	202	9	108
60 244	Stolzenhagen	386	-	1	251	15	119
60 256	Tiefensee	105	-	-	53	2	50
60 268	Wandlitz	1 261	-	1	890	75	295
60 272	Weesow	89	-	-	52	1	36
60 280	Werneuchen, Stadt	1 671	203	2	744	53	669
60 284	Willmersdorf	98	-	1	59	5	33
60 288	Zepernick	3 112	-	43	2 075	245	749

*) Ohne Wohnheime, ohne Wohngebäude nur mit 1 oder 2 Ferien-/ Freizeitwohneinheit(en)

1) Ohne Ferien-/ Freizeitwohnungen

2) Mehrfachnennungen möglich

Wohnungszählung 1995

überwiegender Beheizungsart des Gebäudes und verwendeter Energieart Verflechtungsraumes Berlin-Brandenburg

und zwar mit verwendeter(n) Energieart(en) ... ²⁾							Schl. Nr.
Fernwärme	Gas	Elektrizität	Heizöl	Briketts, Braunkohle	Koks, Steinkohle	Holz oder sonstige	
303 556	263 680	27 568	128 488	432 474	63 632	235 454	
89 590	112 424	6 183	33 277	117 008	26 493	61 166	
34 800	12 927	630	2 058	18 290	8 763	9 937	54 000
14 956	20 919	1 642	6 148	27 765	5 043	19 642	60 000
5 753	9 478	604	2 431	9 538	1 140	5 856	
97	291	25	110	135	38	78	60 004
4 690	556	31	121	579	30	512	60 016
20	1 646	58	257	2 701	113	1 406	60 020
20	277	19	77	295	34	154	60 028
3	27	-	19	114	-	12	60 032
3	237	9	60	105	16	57	60 056
232	21	2	7	89	9	33	60 088
-	371	28	122	446	48	441	60 108
-	57	1	41	36	20	20	60 112
55	245	10	25	131	19	73	60 116
55	62	21	31	184	7	75	60 120
6	204	10	52	163	61	116	60 132
-	51	12	8	-	-	4	60 136
-	50	1	40	52	22	22	60 140
-	32	1	8	89	28	57	60 156
-	48	1	15	72	7	45	60 188
5	237	10	79	174	11	84	60 192
146	95	5	25	214	8	95	60 204
91	47	6	24	78	39	67	60 208
-	856	81	97	420	82	330	60 212
-	334	8	33	253	16	199	60 216
205	508	40	199	393	75	248	60 220
-	145	-	47	127	41	68	60 224
-	170	19	44	176	22	147	60 244
-	13	1	26	65	8	31	60 256
-	676	39	140	507	104	510	60 268
-	26	-	23	40	6	17	60 272
203	538	46	222	727	57	274	60 280
-	26	4	30	47	11	28	60 284
-	1 632	128	445	1 118	208	653	60 288

Gebäude- und

Noch: 7. Wohnungen in Wohngebäuden *) nach
in den Gemeinden des Engeren

Schl. Nr.	Verwaltungsbezirk	Insgesamt ¹⁾	davon mit ...				
			Fern- heizung	Block- heizung	Zentral- heizung	Etagen- heizung	Einzel-/ Mehrraum- ofenheizung
61 000	Landkreis Dahme-Spreewald	57 005	7 785	1 548	26 485	4 931	16 256
	darunter						
	Engerer Verflechtungsraum	33 019	6 300	980	15 349	2 979	7 411
	davon						
61 020	Bestensee	1 980	966	17	610	53	334
61 028	Bindow	201	-	1	107	18	75
61 036	Blossin	66	-	-	21	5	40
61 052	Brusendorf	149	-	-	69	18	62
61 076	Dannenreich	103	-	-	79	2	22
61 080	Diepensee	153	1	1	35	2	114
61 088	Dolgenbrodt	131	-	-	70	4	57
61 112	Eichwalde	2 150	-	4	1 137	481	528
61 136	Friedersdorf	478	1	-	274	36	167
61 144	Gallun	115	-	-	76	5	34
61 184	Gräbendorf	192	-	-	120	10	62
61 208	Großziethen	1 234	-	7	1 042	41	144
61 212	Gussow	116	-	-	65	4	47
61 236	Kablow	308	1	-	174	14	119
61 248	Kiebusch	61	-	-	37	5	19
61 256	Kolberg	114	4	1	57	8	44
61 260	Königs Wusterhausen, Stadt	7 452	4 020	434	1 251	187	1 560
61 332	Mittenwalde, Stadt	785	-	10	333	198	244
61 340	Motzen	520	-	256	166	10	88
61 360	Niederlehme	1 190	244	1	388	149	408
61 372	Pätz	207	-	3	143	15	46
61 388	Prieros	321	-	5	188	7	121
61 392	Ragow	279	-	-	216	25	38
61 408	Rotberg	138	-	-	109	5	24
61 416	Schenkendorf	407	-	-	212	12	183
61 432	Schönefeld	710	407	-	205	20	78
61 444	Schulzendorf	2 321	-	4	1 699	155	463
61 452	Selchow	157	-	-	64	28	65
61 460	Senzig	821	-	3	565	54	199
61 480	Streganz	97	-	-	40	3	54
61 484	Telz	113	-	-	87	4	22
61 496	Töpchin	259	-	-	155	12	92
61 520	Waltersdorf	393	-	15	273	9	96
61 528	Waßmannsdorf	311	90	45	62	55	59
61 536	Wernsdorf	407	-	-	233	46	128
61 540	Wildau	3 449	406	86	1 881	560	514
61 552	Wolzig	162	-	4	116	3	39
61 564	Zeesen	970	8	2	650	89	221
61 568	Zernsdorf	858	-	73	476	52	257
61 572	Zeuthen	3 141	150	8	1 864	575	544

*) Ohne Wohnheime, ohne Wohngebäude nur mit 1 oder 2 Ferien-/ Freizeitwohneinheit(en)

1) Ohne Ferien-/ Freizeitwohnungen

2) Mehrfachnennungen möglich

Wohnungszählung 1995

überwiegender Beheizungsart des Gebäudes und verwendeter Energieart
Verflechtungsraumes Berlin-Brandenburg

und zwar mit verwendeter(n) Energieart(en) ... ²⁾							Schl. Nr.
Fernwärme	Gas	Elektrizität	Heizöl	Briketts, Braunkohle	Koks, Steinkohle	Holz oder sonstige	
7 785	22 780	1 341	5 759	22 922	2 688	12 725	61 000
6 300	16 221	669	2 301	9 460	1 688	4 294	
966	527	29	81	375	70	238	61 020
	91	10	14	104	12	84	61 028
	15	1	12	43	1	25	61 036
	46		10	94	28	37	61 052
-	55	3	7	39	3	7	61 076
1	27	1	10	119	82	118	61 080
-	50	14	14	70	6	55	61 088
	1 387	72	169	841	224	227	61 112
1	225	6	35	224	12	119	61 136
	51	5	13	50	14	48	61 144
	102	7	10	84	13	69	61 184
	936	1	118	195	36	83	61 208
	55	3	4	53	6	50	61 212
1	120	23	31	148	15	117	61 236
-	33	-	2	27	5	17	61 248
4	28	2	18	66	5	31	61 256
4 020	1 785	42	89	1 700	87	163	61 260
	475	16	54	243	176	292	61 332
-	370	9	48	68	48	90	61 340
244	503	18	74	521	62	165	61 360
	140	6	16	53	9	42	61 372
-	104	11	55	163	11	129	61 388
	228	2	3	49	11	41	61 392
	101	3	11	28	5	15	61 408
-	172	5	41	199	9	168	61 416
407	178	3	43	106	18	42	61 432
-	1 277	94	398	649	171	328	61 444
	88	1	6	81	11	10	61 452
	524	30	51	268	50	197	61 460
-	20	3	8	71	12	57	61 480
	63	1	14	40	7	38	61 484
	97	8	45	120	17	85	61 496
	244	1	44	123	34	101	61 520
90	138	-	16	81	6	14	61 528
	261	16	27	154	23	85	61 536
408	2 513	88	160	548	71	121	61 540
	63	3	26	82	4	52	61 552
8	597	18	84	291	39	197	61 564
-	457	42	108	313	47	167	61 568
150	2 075	72	332	977	228	370	61 572

Gebäude- und

Noch: 7. Wohnungen in Wohngebäuden *) nach
in den Gemeinden des Engeren

Schl. Nr.	Verwaltungsbezirk	Insgesamt ¹⁾	davon mit ...				
			Fern- heizung	Block- heizung	Zentral- heizung	Etagen- heizung	Einzel-/ Mehrraum- ofenheizung
63 000	Landkreis Havelland	56 774	7 983	2 134	23 310	2 827	20 520
	darunter						
	Engerer Verflechtungsraum	28 549	2 141	963	13 678	1 717	10 050
	davon						
63 012	Berge	241	-	20	127	8	86
63 016	Bergerdamm	222	-	20	68	9	125
63 024	Börncke	263	-	-	134	2	127
63 032	Bredow	266	-	3	130	6	127
63 036	Brieselang	1 734	-	3	1 017	76	638
63 040	Buchow-Karpzow	139	-	-	72	8	59
63 056	Dallgow-Döberitz	2 648	630	157	1 299	59	503
63 068	Eistal	791	-	-	198	57	536
63 072	Etzin	139	-	-	50	9	80
63 076	Falkenrehde	231	-	-	148	9	74
63 080	Falkensee, Stadt	9 940	1 157	342	5 505	731	2 205
63 108	Groß Behnitz	246	-	-	80	21	145
63 120	Grünefeld	163	-	-	65	14	84
63 140	Hoppenrade	94	-	3	31	-	60
63 148	Ketzin, Stadt	1 709	-	227	560	257	665
63 152	Kienberg	135	-	-	52	6	77
63 156	Klein Behnitz	85	-	-	33	5	47
63 180	Lietzow	125	-	-	46	1	78
63 184	Markee	335	-	-	171	17	147
63 208	Nauen, Stadt	4 554	353	75	1 799	226	2 101
63 220	Paaren im Glien	163	-	1	84	1	77
63 232	Pausin	184	-	-	87	9	88
63 236	Perwenitz	183	1	-	106	3	73
63 248	Priort	232	-	-	138	10	84
63 256	Retzow	202	-	-	93	15	94
63 264	Ribbeck	147	-	-	48	5	94
63 272	Schönwalde	1 226	-	100	629	65	432
63 276	Selbelang	127	-	-	73	3	51
63 308	Tietzow	128	-	1	46	1	80
63 312	Tremmen	278	-	11	77	13	177
63 324	Wachow	428	-	-	182	35	211
63 332	Wansdorf	206	-	-	51	5	150
63 344	Wernitz	99	-	-	31	5	63
63 356	Wustermark	559	-	-	274	15	270
63 364	Zachow	252	-	-	147	6	99
63 368	Zeestow	75	-	-	27	5	43

*) Ohne Wohnheime, ohne Wohngebäude nur mit 1 oder 2 Ferien-/ Freizeitwohneinheit(en)

1) Ohne Ferien-/ Freizeitwohnungen

2) Mehrfachnennungen möglich

Wohnungszählung 1995

**überwiegender Beheizungsart des Gebäudes und verwendeter Energieart
Verflechtungsraumes Berlin-Brandenburg**

und zwar mit verwendeter(n) Energieart(en) ... ²⁾							Schl. Nr.
Fernwärme	Gas	Elektrizität	Heizöl	Briketts, Braunkohle	Koks, Steinkohle	Holz oder sonstige	
7 983	13 509	846	9 365	26 642	3 232	12 774	63 000
2 141	8 866	493	4 223	13 763	2 143	6 972	
-	4	4	102	134	32	103	63 012
-	55	2	28	142	31	107	63 016
-	38	5	61	161	28	112	63 024
-	13	5	69	184	8	89	63 032
-	701	42	206	838	107	425	63 036
-	28	2	32	77	9	43	63 040
630	667	68	361	979	261	417	63 056
-	199	8	17	567	9	15	63 068
-	35	1	14	96	8	64	63 072
-	88	2	46	105	12	59	63 076
1 157	3 529	164	1 659	3 804	902	2 656	63 080
-	26	4	37	187	16	136	63 108
-	9	4	41	114	14	70	63 120
-	9	-	23	70	18	32	63 140
-	1 042	15	96	700	26	224	63 148
-	10	2	25	99	14	39	63 152
-	15	2	7	62	11	36	63 156
-	2	-	37	94	12	55	63 180
-	94	4	63	184	33	84	63 184
353	1 674	30	277	2 365	109	437	63 208
-	20	6	45	95	8	72	63 220
-	12	8	45	122	19	84	63 232
-	31	2	67	90	4	44	63 236
-	38	5	64	126	23	51	63 248
-	5	4	76	130	16	60	63 256
-	11	1	20	116	4	72	63 264
-	184	48	261	762	241	602	63 272
-	1	1	50	76	64	69	63 276
-	16	4	29	90	12	51	63 308
-	43	-	42	197	8	106	63 312
-	87	5	89	256	17	151	63 324
-	15	4	23	164	9	61	63 332
-	4	-	23	72	7	41	63 344
-	100	41	109	310	31	135	63 356
-	54	-	57	143	15	120	63 364
-	7	-	22	52	5	50	63 368

Gebäude- und

**Noch: 7. Wohnungen in Wohngebäuden *) nach
in den Gemeinden des Engeren**

Schl. Nr.	Verwaltungsbezirk	Insge- samt ¹⁾	davon mit ...				
			Fern- heizung	Block- heizung	Zentral- heizung	Etagen- heizung	Einzel-/ Mehrraum- ofenheizung
64 000	Landkreis Märkisch-Oderland	70 611	12 072	1 677	26 844	4 251	25 767
	darunter						
	Engerer Verflechtungsraum	35 320	9 624	1 017	13 958	1 709	9 012
	davon						
64 028	Altlandsberg, Stadt	1 269	-	2	677	65	525
64 072	Bruchmühle	375	-	1	222	15	137
64 080	Buchholz	61	-	-	37	2	22
64 096	Dahlwitz-Hoppegarten	1 866	98	24	1 099	115	530
64 136	Fredersdorf-Vogelsdorf	2 964	3	51	1 933	131	846
64 164	Gielsdorf	196	-	-	103	5	88
64 208	Hennickendorf	1 365	-	348	511	123	383
64 216	Herzfelde	857	-	-	372	22	463
64 224	Hönow	980	-	4	728	69	179
64 284	Lichtenow	172	-	-	106	9	57
64 320	Münchehofe	110	-	-	72	2	36
64 336	Neuenhagen	4 800	-	60	2 984	413	1 343
64 380	Petershagen/Eggersdorf	3 610	1	35	2 466	151	957
64 428	Rüdersdorf b. Bln.	4 673	1 618	323	983	416	1 333
64 472	Strausberg, Stadt	11 753	7 904	168	1 519	164	1 038
64 488	Wegendorf	165	-	1	91	7	66
64 500	Wesendahl	104	-	-	55	-	49

*) Ohne Wohnheime, ohne Wohngebäude nur mit 1 oder 2 Ferien-/ Freizeitwohneinheit(en)

1) Ohne Ferien-/ Freizeitwohnungen

2) Mehrfachnennungen möglich

Wohnungszählung 1995

**überwiegender Beheizungsart des Gebäudes und verwendeter Energieart
Verflechtungsraumes Berlin-Brandenburg**

und zwar mit verwendeter(n) Energieart(en) ... ²⁾							Schl. Nr.
Fernwärme	Gas	Elektrizität	Heizöl	Briketts, Braunkohle	Koks, Steinkohle	Holz oder sonstige	
12 072	20 821	2 009	7 999	32 797	4 198	17 702	64 000
9 624	14 164	919	2 711	11 117	1 720	5 705	
	550	30	113	604	85	228	64 028
	173	17	30	168	23	117	64 072
	30	2	6	26	10	25	64 080
98	1 040	47	131	655	403	191	64 096
3	1 587	124	286	1 106	165	454	64 136
	67	-	19	113	6	101	64 164
	1 076	13	34	493	25	419	64 208
	315	7	88	481	14	440	64 216
	523	35	220	246	92	130	64 224
	73	-	30	72	7	69	64 284
	50	3	14	49	28	22	64 320
	2 845	130	397	1 853	342	1 143	64 336
1	2 066	163	427	1 234	184	617	64 380
1 618	1 362	106	431	1 604	103	354	64 428
7 904	2 283	231	469	2 286	196	1 281	64 472
-	76	5	10	77	24	69	64 488
	48	6	6	50	13	45	64 500

Gebäude- und

Noch: 7. Wohnungen in Wohngebäuden *) nach
in den Gemeinden des Engeren

Schl. Nr.	Verwaltungsbezirk	Insge- samt ¹⁾	davon mit ...				
			Fern- heizung	Block- heizung	Zentral- heizung	Etagen- heizung	Einzel-/ Mehrraum- ofenheizung
65 000	Landkreis Oberhavel	70 489	15 496	1 161	26 645	4 060	23 127
	darunter						
	Engerer Verflechtungsraum	51 666	13 683	987	19 292	2 711	14 993
	davon						
65 016	Bärenklau	329	-	3	256	10	60
65 028	Beetz	313	-	12	173	18	110
65 036	Birkenwerder	2 312	-	35	1 298	297	682
65 044	Bötzow	726	-	8	418	50	250
65 064	Eichstädt	128	-	-	64	15	49
65 072	Flatow	250	-	1	90	8	151
65 076	Freienhagen	118	-	-	62	5	51
65 080	Friedrichsthal	658	-	2	411	47	198
65 088	Germendorf	532	-	38	356	49	89
65 096	Gliencke/Nordbahn	1 988	-	38	1 347	137	466
65 108	Groß-Ziethen	86	-	-	27	7	52
65 136	Hennigsdorf, Stadt	10 893	6 176	3	1 124	144	3 446
65 144	Hohen Neuendorf	5 549	4	12	3 313	671	1 549
65 148	Hohenbruch	140	-	-	80	5	55
65 164	Kremmen, Stadt	1 068	-	12	648	50	358
65 180	Leegebruch	2 067	-	567	1 011	150	339
65 184	Lehnitz	850	-	3	597	71	179
65 200	Malz	149	-	-	72	14	63
65 208	Marwitz	407	-	2	255	25	125
65 224	Mühlenbeck	967	-	8	559	93	307
65 228	Nassenheide	392	-	1	249	6	136
65 232	Neu-Vehlefanz	85	-	-	47	6	32
65 236	Neuendorf	68	-	-	31	7	30
65 256	Oranienburg, Stadt	12 000	5 284	23	2 911	427	3 355
65 268	Schildow	1 153	-	31	767	81	274
65 272	Schmachtenhagen	504	-	3	304	7	190
65 280	Schönfließ	133	-	-	95	8	30
65 288	Schwante	474	-	-	295	21	158
65 296	Sommerfeld	506	100	-	269	20	117
65 304	Staffelde	147	-	-	86	12	49
65 312	Stolpe	112	-	-	34	5	73
65 316	Stolpe-Süd	183	-	-	108	11	64
65 328	Vehlefanz	315	-	5	215	12	83
65 332	Velten, Stadt	4 955	2 119	170	1 072	120	1 474
65 340	Wensickendorf	296	-	8	170	33	85
65 360	Zehlendorf	366	-	2	179	48	137
65 372	Zühlsdorf	447	-	-	299	21	127

*) Ohne Wohnheime, ohne Wohngebäude nur mit 1 oder 2 Ferien-/ Freizeitwohneinheit(en)

1) Ohne Ferien-/ Freizeitwohnungen

2) Mehrfachnennungen möglich

Wohnungszählung 1995

überwiegender Beheizungsart des Gebäudes und verwendeter Energieart
Verflechtungsraumes Berlin-Brandenburg

und zwar mit verwendeter(n) Energieart(en) ... ²⁾							Schl. Nr.
Fernwärme	Gas	Elektrizität	Heizöl	Briketts, Braunkohle	Koks, Steinkohle	Holz oder sonstige	
15 496	16 177	1 693	10 491	30 002	5 760	19 678	65 000
13 683	12 925	1 055	7 321	19 167	4 316	11 257	
-	156	5	105	75	11	44	65 016
-	67	13	45	187	26	147	65 028
-	983	71	434	987	209	301	65 036
-	232	56	124	350	89	229	65 044
-	18	13	33	72	10	55	65 064
-	27	4	52	178	10	125	65 072
-	16	4	24	73	12	52	65 076
-	275	20	100	303	81	208	65 080
-	341	8	35	165	44	119	65 088
-	945	48	531	660	171	280	65 096
-	7	1	16	59	9	44	65 108
6 176	758	75	677	3 577	1 323	1 497	65 136
4	2 385	180	1 165	2 324	893	1 554	65 144
-	20	7	38	79	12	60	65 148
-	242	17	337	509	67	388	65 164
-	1 381	61	185	507	114	288	65 180
-	340	35	212	325	95	196	65 184
-	44	-	19	90	14	81	65 200
-	181	10	72	161	31	101	65 208
-	394	47	194	415	74	197	65 224
-	45	30	115	193	62	177	65 228
-	19	1	17	49	7	34	65 232
-	4	14	17	34	7	31	65 236
5 284	2 022	145	1 130	4 046	429	3 024	65 256
-	534	26	243	439	96	216	65 268
-	121	10	128	259	17	63	65 272
-	39	7	43	50	10	24	65 280
-	92	21	152	233	34	173	65 288
100	162	17	58	190	28	137	65 296
-	56	4	25	73	6	39	65 304
-	17	5	18	73	6	18	65 312
-	66	14	26	81	26	38	65 316
-	60	10	142	114	14	66	65 328
2 119	536	48	591	1 684	189	886	65 332
-	57	2	79	162	36	125	65 340
-	96	12	51	214	34	137	65 360
-	187	14	88	177	20	103	65 372

Gebäude- und

Noch: 7. Wohnungen in Wohngebäuden *) nach
in den Gemeinden des Engeren

Schl. Nr.	Verwaltungsbezirk	Insgesamt ¹⁾	davon mit ...				
			Fern- heizung	Block- heizung	Zentral- heizung	Etagen- heizung	Einzel-/ Mehrraum- ofenheizung
67 000	Landkreis Oder-Spree	78 202	26 478	1 553	26 540	4 822	18 809
	darunter						
	Engerer Verflechtungsraum	29 940	8 083	900	10 705	2 908	7 344
	davon						
67 056	Braunsdorf	74	-	-	48	5	21
67 124	Erkner	4 979	2 610	87	1 072	689	521
67 144	Fürstenwalde/Spree, Stadt	14 453	5 322	690	3 342	804	4 295
67 172	Gosen	291	-	27	144	28	92
67 200	Grünheide/Mark	959	2	66	480	173	238
67 212	Hangelsberg	677	57	-	301	74	245
67 216	Hartmannsdorf	197	-	-	134	6	57
67 244	Kagel	307	-	1	180	27	99
67 256	Kienbaum	138	91	-	30	1	16
67 312	Markgrafpieske	305	-	-	175	21	109
67 332	Mönchwinkel	95	-	-	63	11	21
67 344	Neu Zittau	539	-	6	297	62	174
67 408	Rauen	574	-	1	437	40	96
67 440	Schöneiche b. Berlin	3 584	1	6	2 248	604	725
67 464	Spreeau	174	-	-	129	12	33
67 468	Spreehagen	568	-	3	444	37	84
67 544	Woltersdorf	2 026	-	13	1 181	314	518

*) Ohne Wohnheime, ohne Wohngebäude nur mit 1 oder 2 Ferien-/ Freizeitwohneinheit(en)

1) Ohne Ferien-/ Freizeitwohnungen

2) Mehrfachnennungen möglich

Wohnungszählung 1995

**überwiegender Beheizungsart des Gebäudes und verwendeter Energieart
Verflechtungsraumes Berlin-Brandenburg**

und zwar mit verwendeter(n) Energieart(en) ... ²⁾							Schl. Nr.
Fernwärme	Gas	Elektrizität	Heizöl	Briketts, Braunkohle	Koks, Steinkohle	Holz oder sonstige	
26 478	20 912	1 529	7 559	26 224	3 096	13 705	67 000
8 083	12 132	662	2 038	9 848	1 211	4 606	
	29	1	10	39	7	33	67 056
2 610	1 736	73	146	897	90	225	67 124
5 322	3 917	220	975	5 043	319	1 931	67 144
	141	5	37	128	10	57	67 172
2	647	31	37	355	200	267	67 200
57	205	22	106	331	43	266	67 212
-	98	9	25	66	17	50	67 216
	147	21	50	119	27	93	67 244
91	18	2	8	22	2	23	67 256
	97	8	54	130	50	147	67 312
	53	4	9	41	7	34	67 332
-	302	13	25	262	35	127	67 344
	277	21	114	191	33	135	67 408
1	2 680	127	204	1 238	201	802	67 440
	105	1	26	45	5	29	67 464
	370	7	61	132	25	99	67 468
-	1 310	97	151	809	140	288	67 544

Gebäude- und

Noch: 7. Wohnungen in Wohngebäuden *) nach
in den Gemeinden des Engeren

Schl. Nr.	Verwaltungsbezirk	Insgesamt ¹⁾	davon mit ...				
			Fern- heizung	Block- heizung	Zentral- heizung	Etagen- heizung	Einzel-/ Mehrraum- ofenheizung
69 000	Landkreis Potsdam-Mittelmark	68 900	6 446	2 625	35 617	3 790	20 422
	darunter						
	Engerer Verflechtungsraum	39 547	4 754	1 903	20 320	2 306	10 264
	davon						
69 016	Beelitz, Stadt	2 287	638	97	778	89	685
69 036	Bergholz-Rehrbrücke	1 217	-	67	935	92	123
69 040	Bliesendorf	157	-	-	101	11	45
69 044	Bochow	210	-	-	163	12	35
69 084	Buchholz bei Treuenbrietzen	147	-	-	103	4	40
69 096	Busendorf	167	-	2	90	20	55
69 108	Caputh	1 358	-	57	900	105	296
69 124	Deetz/Havel	349	1	2	218	4	124
69 128	Derwitz	136	-	-	93	4	39
69 148	Elsholz	117	-	-	83	5	29
69 156	Fahlhorst	35	-	-	18	-	17
69 160	Fahrland	732	268	54	275	16	119
69 168	Ferch	401	3	18	229	26	125
69 172	Fichtenwalde	381	-	-	216	29	136
69 184	Fresdorf	113	-	-	56	-	57
69 192	Geltow	754	-	4	465	39	246
69 200	Glindow	1 284	1	-	801	63	419
69 212	Golm	489	43	13	164	17	252
69 244	Groß Glienicke	941	9	239	426	17	250
69 248	Groß Kreutz	673	-	-	354	20	299
69 260	Güterfelde	502	-	21	326	47	108
69 292	Kernitz	146	12	-	95	4	35
69 304	Kleinmachnow	4 863	6	311	3 476	560	510
69 324	Krielow	132	-	-	82	-	50
69 332	Langerwisch	478	-	4	332	21	121
69 376	Marquardt	332	-	4	134	-	194
69 396	Michendorf	941	-	-	665	59	217
69 420	Neu Fahrland	330	-	-	218	24	88
69 452	Nudow	94	-	-	72	3	19
69 464	Philippsthal	68	-	-	47	5	16
69 468	Phöben	195	-	-	140	-	55
69 472	Plötzin	384	18	2	230	11	123
69 508	Reesdorf	44	-	-	27	-	17
69 524	Rieben	129	-	3	94	7	25
69 548	Saarmund	416	-	-	291	32	93
69 552	Salzbrunn	53	-	-	44	-	9
69 556	Satzkorn	108	-	-	32	-	76
69 560	Schäpe	34	-	-	23	-	11
69 568	Schenkenhorst	141	-	-	102	6	33
69 580	Schlunkendorf	62	-	1	26	2	33
69 584	Schmergow	319	-	1	158	2	158

*) Ohne Wohnheime, ohne Wohngebäude nur mit 1 oder 2 Ferien-/ Freizeitwohneinheit(en)

1) Ohne Ferien-/ Freizeitwohnungen

2) Mehrfachnennungen möglich

Wohnungszählung 1995

überwiegender Beheizungsart des Gebäudes und verwendeter Energieart
Verflechtungsraumes Berlin-Brandenburg

und zwar mit verwendeter(n) Energieart(en) ... ²⁾							Schl. Nr.
Fernwärme	Gas	Elektrizität	Heizöl	Briketts, Braunkohle	Koks, Steinkohle	Holz oder sonstige	
6 446	21 949	1 479	13 514	29 121	5 716	15 956	69 000
4 754	16 007	658	5 909	14 638	3 552	6 159	
638	640	27	265	806	72	594	69 016
-	777	31	221	241	105	156	69 036
-	72	8	25	67	9	39	69 040
-	63	5	81	69	12	47	69 044
-	97	3	7	44	8	38	69 084
-	62	1	32	85	12	71	69 096
-	768	51	244	429	118	231	69 108
1	96	7	103	150	13	87	69 124
-	25	-	48	68	11	50	69 128
-	60	-	18	51	5	50	69 148
-	5	2	8	24	6	13	69 156
268	204	3	135	166	25	54	69 160
3	89	9	117	200	14	131	69 168
-	102	34	82	190	28	150	69 172
-	30	2	11	69	13	55	69 184
-	315	22	119	288	189	196	69 192
1	581	27	208	532	60	223	69 200
43	161	10	32	262	82	150	69 212
9	292	14	316	324	149	72	69 244
-	191	11	189	366	83	173	69 248
-	179	19	157	183	40	96	69 260
12	49	1	28	59	11	29	69 292
6	2 688	72	696	1 622	936	681	69 304
-	36	1	23	74	8	42	69 324
-	175	17	99	206	49	89	69 332
-	103	1	38	202	16	167	69 376
-	458	24	170	354	41	161	69 396
-	144	7	51	147	24	13	69 420
-	37	2	37	20	2	14	69 452
-	6	-	27	36	15	21	69 464
-	88	1	41	66	13	35	69 468
18	127	3	88	150	10	34	69 472
-	2	1	19	19	5	22	69 508
-	67	2	25	46	10	44	69 524
-	212	15	65	163	19	70	69 548
-	39	-	5	11	-	7	69 552
-	8	-	16	84	2	56	69 556
-	3	3	18	14	1	14	69 560
-	81	4	22	43	8	16	69 568
-	5	1	20	37	-	32	69 580
-	88	4	89	186	68	113	69 584

Gebäude- und

Noch: 7. Wohnungen in Wohngebäuden *) nach
in den Gemeinden des Engeren

Schl. Nr.	Verwaltungsbezirk	Insge- samt ¹⁾	davon mit ...				
			Fern- heizung	Block- heizung	Zentral- heizung	Etagen- heizung	Einzel-/ Mehrraum- ofenheizung
69 000	Noch: Landkreis Potsdam-Mittelmark						
69 592	Seeburg	146	-	-	113	12	21
69 596	Seddiner See	1 115	138	30	378	106	463
69 600	Sputendorf	147	-	1	65	11	70
69 604	Stahnsdorf	2 961	3	769	1 499	233	457
69 612	Stücken	165	-	-	117	12	36
69 616	Teltow, Stadt	6 551	2 451	188	1 656	236	2 020
69 620	Töplitz	503	-	-	321	11	171
69 628	Tremsdorf	60	-	-	32	2	26
69 636	Uetz-Paaren	131	-	-	70	2	59
69 656	Werder (Havel), Stadt	4 597	1 163	10	1 901	265	1 258
69 668	Wildenbruch	406	-	-	303	11	92
69 672	Wilhelmshorst	717	-	5	581	40	91
69 676	Wittbrietzen	201	-	-	134	7	60
69 692	Zauchwitz	128	-	-	68	2	58

*) Ohne Wohnheime, ohne Wohngebäude nur mit 1 oder 2 Ferien-/ Freizeitwohneinheit(en)

1) Ohne Ferien-/ Freizeitwohnungen

2) Mehrfachnennungen möglich

Wohnungszählung 1995

überwiegender Beheizungsart des Gebäudes und verwendeter Energieart Verflechtungsraumes Berlin-Brandenburg

und zwar mit verwendeter(n) Energieart(en) ... ²⁾							Schl. Nr.
Fernwärme	Gas	Elektrizität	Heizöl	Briketts, Braunkohle	Koks, Steinkohle	Holz oder sonstige	
							69 000
	47	1	49	45	9	24	69 592
138	262	13	69	634	15	94	69 596
-	63	-	33	77	10	31	69 600
3	1 935	46	385	759	141	249	69 604
-	88	2	15	48	31	48	69 612
2 451	916	59	516	2 386	627	300	69 616
	193	7	127	203	14	88	69 620
-	3	2	13	41	13	34	69 628
-	46	3	18	67	15	20	69 636
1 163	1 632	56	333	1 689	239	575	69 656
	122	8	134	153	21	100	69 668
	347	13	164	218	105	130	69 672
-	89	3	38	88	11	64	69 676
	39		20	77	9	66	69 692

Gebäude- und

Noch: 7. Wohnungen in Wohngebäuden *) nach
in den Gemeinden des Engeren

Schl. Nr.	Verwaltungsbezirk	Insge- samt ¹⁾	davon mit ...				
			Fern- heizung	Block- heizung	Zentral- heizung	Etagen- heizung	Einzel-/ Mehrraum- ofenheizung
72 000	Landkreis Teltow-Fläming	61 370	7 912	1 230	26 148	4 659	21 421
	darunter						
	Engerer Verflechtungsraum	28 683	4 452	521	13 022	1 933	8 755
	davon						
72 004	Ahrens Dorf	136	-	-	80	13	43
72 016	Blankenfelde	3 110	200	86	2 180	210	434
72 020	Blankensee	138	-	2	82	9	45
72 044	Christinendorf	89	-	-	40	5	44
72 048	Dahlewitz	625	-	-	468	49	108
72 064	Diedersdorf	178	1	-	126	12	39
72 080	Genshagen	156	-	4	64	12	76
72 084	Glau	206	24	54	53	-	75
72 088	Glienick	304	-	1	172	4	127
72 100	Gröben	137	-	-	91	4	42
72 104	Groß Kienitz	72	-	-	62	3	7
72 108	Groß Machnow	320	-	-	200	11	109
72 112	Groß Schulzendorf	149	-	-	114	4	31
72 120	Großbeeren	1 125	1	52	579	79	414
72 124	Großbeuthen	92	-	-	18	-	74
72 148	Horstfelde	134	-	-	94	6	34
72 164	Jühnsdorf	107	-	-	70	-	37
72 172	Kallinchen	162	-	-	110	11	41
72 180	Kerzendorf	69	-	-	34	-	35
72 192	Klein Schulzendorf	141	-	-	118	5	18
72 196	Kliestow	110	-	-	75	6	29
72 224	Lindenbrück	129	-	-	75	1	53
72 228	Löwenbruch	111	-	-	61	1	49
72 236	Lüdersdorf	158	-	-	100	8	50
72 240	Ludwigsfelde, Stadt	8 904	4 062	61	1 371	64	3 346
72 244	Mahlow	2 609	34	44	1 832	358	341
72 256	Märkisch Wilmersdorf	77	-	-	36	3	38
72 280	Nächst Neuendorf	154	-	1	100	2	51
72 308	Nunsdorf	115	-	-	83	1	31
72 320	Osdorf	187	-	-	42	2	143
72 340	Rangsdorf	2 125	1	-	1 226	539	359
72 388	Schöneiche	202	-	-	153	9	40
72 392	Schönhagen	107	-	-	51	14	42
72 396	Schünow	80	-	-	49	6	25
72 408	Siethen	231	-	64	44	6	117
72 416	Stangenhagen	68	-	5	31	4	28
72 420	Thyrow	361	1	1	249	21	89
72 424	Trebbin, Stadt	1 718	120	8	743	216	631
72 456	Wiesenhagen	81	-	-	56	6	19
72 460	Wietstock	86	-	-	59	3	24
72 468	Wünsdorf	1 079	5	128	663	42	241
72 476	Zossen, Stadt	2 541	3	10	1 168	184	1 176

*) Ohne Wohnheime, ohne Wohngebäude nur mit 1 oder 2 Ferien-/ Freizeitwohneinheit(en)

1) Ohne Ferien-/ Freizeitwohnungen

2) Mehrfachnennungen möglich

Wohnungszählung 1995

überwiegender Beheizungsart des Gebäudes und verwendeter Energieart
Verflechtungsraum Berlin-Brandenburg

und zwar mit verwendeter(n) Energieart(en) ... ²⁾							Schl. Nr.
Fernwärme	Gas	Elektrizität	Heizöl	Briketts, Braunkohle	Koks, Steinkohle	Holz oder sonstige	
7 912	18 987	1 342	8 824	28 336	3 674	16 003	72 000
4 452	9 704	493	4 285	11 187	1 960	6 380	
-	72	-	22	48	4	20	72 004
200	1 397	86	759	732	244	430	72 016
-	22	11	56	58	14	40	72 020
-	11	1	33	58	35	48	72 044
-	262	14	144	225	86	134	72 048
1	110	2	25	52	7	23	72 064
-	51	1	28	94	8	79	72 080
24	8	2	40	134	59	105	72 084
-	100	6	65	152	13	140	72 088
-	17	3	55	60	21	54	72 100
-	32	-	26	14	2	8	72 104
-	173	4	39	120	58	112	72 108
-	19	2	67	64	20	54	72 112
1	549	11	131	473	48	112	72 120
-	7	2	14	74	69	70	72 124
-	50	7	25	64	7	43	72 148
-	3	-	62	43	3	11	72 164
-	87	4	16	70	8	51	72 172
-	-	1	20	49	5	29	72 180
-	29	1	59	56	15	48	72 192
-	57	6	16	38	9	34	72 196
-	19	4	44	68	-	62	72 224
-	47	1	12	63	3	57	72 228
-	36	5	36	90	14	72	72 236
4 062	908	34	500	3 446	38	2 186	72 240
34	1 613	75	446	760	216	311	72 244
-	3	-	26	48	14	43	72 256
-	66	2	26	66	24	46	72 280
-	31	3	47	37	4	33	72 308
-	3	1	34	149	6	16	72 320
1	1 075	71	464	637	169	393	72 340
-	113	1	25	74	8	41	72 388
-	14	4	27	63	5	42	72 392
-	17	8	27	29	10	23	72 396
-	10	4	95	121	84	78	72 408
-	10	-	11	47	6	38	72 416
1	192	6	51	126	30	73	72 420
120	685	28	159	883	465	662	72 424
-	12	2	27	48	12	44	72 456
-	22	1	31	35	3	23	72 460
5	544	25	189	354	33	196	72 468
3	1 228	54	306	1 365	81	296	72 476

Gebäude- und Wohnungszählung 1995

8. Wohnungen in Wohngebäuden *) nach der Fläche in den Gemeinden des Engeren Verflechtungsraumes Berlin-Brandenburg

Schl. Nr.	Verwaltungsbezirk	Ins- gesamt 1)	davon mit einer Fläche von ... bis unter ... m ²						Fläche in m ² ins- gesamt
			unter 40	40 - 60	60 - 80	80 - 100	100 - 120	120 und mehr	
	Land Brandenburg	1 074 193	85 990	342 750	304 914	149 617	95 924	94 998	77 700 067
	darunter								
	Engerer Verflechtungsraum	336 331	29 100	93 663	102 384	51 197	31 014	28 973	24 465 129
54 000	Kreisfreie Stadt Potsdam	62 934	8 193	19 412	23 904	5 957	2 942	2 526	4 049 095
60 000	Landkreis Barnim	64 233	4 895	18 043	19 872	9 702	6 078	5 643	4 685 129
	darunter								
	Engerer Verflechtungsraum	26 673	1 684	6 707	8 145	4 510	2 899	2 728	2 020 203
	davon								
60 004	Ahrensfelde	538	21	66	114	134	118	85	47 817
60 016	Basdorf	1 305	69	357	299	269	154	157	101 613
60 020	Bernau, Stadt	9 212	704	2 812	3 982	932	441	341	598 004
60 028	Blumberg	649	38	120	169	139	92	91	53 271
60 032	Börnicken	156	15	20	47	39	15	20	12 800
60 056	Eiche	394	7	36	64	74	84	129	39 949
60 088	Hirschfelde	112	5	26	39	24	10	8	8 807
60 108	Klosterfelde	1 132	78	331	260	185	146	132	87 579
60 112	Krummensee	118	8	15	33	31	17	14	9 773
60 116	Ladeburg	396	29	66	78	93	75	55	32 984
60 120	Lanke	308	37	119	58	40	35	19	20 811
60 132	Lindenberg	397	25	65	111	83	50	63	33 047
60 136	Lobetal	75	-	13	7	12	19	24	7 767
60 140	Löhme	121	6	27	31	29	16	12	9 619
60 156	Mehrow	126	21	30	22	25	14	14	9 344
60 188	Prenden	134	8	16	29	39	16	26	11 991
60 192	Rüdnitz	497	31	127	108	125	49	57	38 845
60 204	Schönerlinde	464	42	184	109	82	21	26	31 339
60 208	Schönfeld	143	9	19	33	32	27	23	12 451
60 212	Schönnow	1 460	68	261	345	328	229	229	122 443
60 216	Schönwalde	603	32	125	129	119	100	96	51 241
60 220	Schwanebeck	1 086	44	147	275	280	182	158	93 623
60 224	Seefeld	525	33	280	118	48	18	28	33 586
60 244	Stolzenhagen	386	22	53	96	76	68	71	34 193
60 256	Tiefensee	105	7	25	24	17	12	20	8 967
60 268	Wandlitz	1 261	61	192	334	247	211	216	109 663
60 272	Weesow	89	4	10	26	23	15	11	7 492
60 280	Werneuchen, Stadt	1 671	108	583	436	264	134	146	121 311
60 284	Willmersdorf	98	4	17	20	25	19	13	8 525
60 288	Zepernick	3 112	148	565	749	696	512	442	261 348

*) Ohne Wohnheime, ohne Wohngebäude nur mit 1 oder 2 Ferien-/ Freizeitwohneinheit(en)

1) Ohne Ferien-/ Freizeitwohnungen

Gebäude- und Wohnungszählung 1995

**Noch: 8. Wohnungen in Wohngebäuden *) nach der Fläche
in den Gemeinden des Engeren Verflechtungsraumes Berlin-Brandenburg**

Schl. Nr.	Verwaltungsbezirk	Ins- gesamt ¹⁾	davon mit einer Fläche von ... bis unter ... m ²						Fläche in m ² ins- gesamt
			unter 40	40 - 60	60 - 80	80 - 100	100 - 120	120 und mehr	
61 000	Landkreis Dahme-Spreewald	57 005	3 846	14 239	16 085	9 646	6 195	6 994	4 431 863
	darunter								
	Engerer Verflechtungsraum	33 019	2 675	8 045	10 608	5 306	3 059	3 326	2 466 421
	davon								
61 020	Bestensee	1 980	150	542	776	268	131	113	138 312
61 028	Bindow	201	12	30	65	47	21	26	16 360
61 036	Blossin	66	1	9	10	28	12	6	5 752
61 052	Brusendorf	149	3	28	48	28	17	25	13 414
61 076	Dannenreich	103	7	12	24	31	16	13	8 595
61 080	Diepensee	153	18	36	56	22	13	8	10 736
61 088	Dolgenbrodt	131	4	34	33	25	22	13	10 460
61 112	Eichwalde	2 150	93	382	587	512	299	277	179 139
61 136	Friedersdorf	478	17	92	139	84	66	80	39 810
61 144	Gallun	115	8	11	27	29	16	24	10 361
61 184	Gräbendorf	192	16	32	37	43	39	25	16 196
61 208	Großziethen	1 234	47	268	445	191	99	184	99 374
61 212	Gussow	116	9	18	28	20	15	26	10 135
61 236	Kablów	308	21	79	70	60	30	48	24 473
61 248	Kiekebusch	61	4	12	9	8	7	21	5 721
61 256	Kolberg	114	8	20	29	28	13	16	9 443
61 260	Königs Wusterhausen, Stadt	7 452	1 000	2 072	3 206	462	248	464	481 936
61 332	Mittenwalde, Stadt	785	86	193	248	123	68	67	56 338
61 340	Motzen	520	104	126	102	79	43	66	37 700
61 360	Niederlehme	1 190	82	366	398	196	74	74	83 024
61 372	Pätz	207	9	33	52	50	34	29	17 368
61 388	Prieros	321	15	41	89	72	48	56	27 889
61 392	Ragow	279	9	33	35	54	57	91	27 148
61 408	Rotberg	138	3	12	14	15	11	83	14 590
61 416	Schenkendorf	407	39	111	99	56	44	58	30 495
61 432	Schönefeld	710	60	158	268	147	42	35	50 318
61 444	Schulzendorf	2 321	91	363	687	607	325	248	189 866
61 452	Selchow	157	25	29	46	25	14	18	11 559
61 460	Senzig	821	41	165	210	194	116	95	66 641
61 480	Streganz	97	4	13	30	24	16	10	8 092
61 484	Teiz	113	4	13	22	21	27	26	10 589
61 496	Töpchin	259	18	43	62	75	33	28	20 818
61 520	Waltersdorf	393	10	37	126	90	71	59	34 971
61 528	Waßmannsdorf	311	30	108	114	19	11	29	21 067
61 536	Wernsdorf	407	15	83	112	80	57	60	33 729
61 540	Wildau	3 449	358	1 396	887	407	229	172	227 537
61 552	Wolzig	162	8	20	44	32	24	34	14 468
61 564	Zeesen	970	43	169	329	186	149	94	76 882
61 568	Zernsdorf	858	48	228	209	177	89	107	67 469
61 572	Zeuthen	3 141	155	628	836	691	413	418	257 646

*) Ohne Wohnheime, ohne Wohngebäude nur mit 1 oder 2 Ferien-/ Freizeitwohneinheit(en)

1) Ohne Ferien-/ Freizeitwohnungen

Gebäude- und Wohnungszählung 1995**Noch: 8. Wohnungen in Wohngebäuden *) nach der Fläche
in den Gemeinden des Engeren Verflechtungsraumes Berlin-Brandenburg**

Schl. Nr.	Verwaltungsbezirk	Ins- gesamt ¹⁾	davon mit einer Fläche von ... bis unter ... m ²						Fläche in m ² ins- gesamt
			unter 40	40 - 60	60 - 80	80 - 100	100 - 120	120 und mehr	
63 000	Landkreis Havelland	56 774	4 393	17 328	15 706	9 141	5 567	4 639	4 116 756
	darunter								
	Engerer Verflechtungsraum	28 549	2 056	7 497	8 455	5 327	2 887	2 327	2 112 531
	davon								
63 012	Berge	241	27	45	58	52	36	23	19 021
63 016	Bergerdamm	222	19	56	67	56	13	11	16 155
63 024	Börnicke	263	10	35	51	80	48	39	22 855
63 032	Bredow	266	31	69	71	45	33	17	19 276
63 036	Brieselang	1 734	122	305	487	386	258	176	137 032
63 040	Buchow-Karpzow	139	4	31	27	29	21	27	12 175
63 056	Dallgow-Döberitz	2 648	215	1 007	836	272	167	151	172 935
63 068	Elstal	791	47	274	299	137	30	4	51 178
63 072	Etzin	139	8	30	40	32	13	16	10 971
63 076	Falkenrehde	231	15	29	56	54	50	27	19 521
63 080	Falkensee, Stadt	9 940	566	1 974	3 139	2 174	1 114	973	772 690
63 108	Groß Behnitz	246	10	66	67	52	30	21	18 890
63 120	Grünefeld	163	14	19	42	41	20	27	14 034
63 140	Hoppenrade	94	11	9	36	24	9	5	6 958
63 148	Ketzin, Stadt	1 709	137	622	453	247	146	104	119 817
63 152	Kienberg	135	7	33	38	33	11	13	10 341
63 156	Klein Behnitz	85	6	12	19	28	14	6	6 630
63 180	Lietzow	125	13	31	34	20	16	11	9 276
63 184	Markee	335	26	86	125	37	31	30	24 108
63 208	Nauen, Stadt	4 554	502	1 893	1 170	542	267	180	292 832
63 220	Paaren im Glien	163	12	27	41	24	30	29	14 219
63 232	Pausin	184	8	25	33	51	36	31	16 104
63 236	Perwenitz	183	14	44	55	26	22	22	13 964
63 248	Priort	232	17	48	65	48	28	26	18 087
63 256	Retzow	202	8	35	52	48	26	33	17 934
63 264	Ribbeck	147	7	28	40	37	13	22	12 124
63 272	Schönwalde	1 226	58	177	452	291	140	108	98 123
63 276	Selbelang	127	7	41	32	24	10	13	9 611
63 308	Tietzow	128	14	27	33	18	22	14	9 729
63 312	Tremmen	278	24	85	71	44	32	22	20 281
63 324	Wachow	428	23	85	103	103	65	49	34 707
63 332	Wansdorf	206	21	39	69	44	20	13	15 070
63 344	Wernitz	99	2	21	29	29	12	6	7 684
63 356	Wustermark	559	44	143	167	101	65	39	41 006
63 364	Zachow	252	7	27	79	80	28	31	21 050
63 368	Zeestow	75	-	19	19	18	11	8	6 143

*) Ohne Wohnheime, ohne Wohngebäude nur mit 1 oder 2 Ferien-/ Freizeitwohneinheit(en)

1) Ohne Ferien-/ Freizeitwohnungen

Gebäude- und Wohnungszählung 1995

Noch: 8. Wohnungen in Wohngebäuden *) nach der Fläche
in den Gemeinden des Engeren Verflechtungsraumes Berlin-Brandenburg

Schl. Nr.	Verwaltungsbezirk	Ins- gesamt ¹⁾	davon mit einer Fläche von ... bis unter ... m ²						Fläche in m ² ins- gesamt
			unter 40	40 - 60	60 - 80	80 - 100	100 - 120	120 und mehr	
64 000	Landkreis Märkisch-Oderland darunter	70 611	5 016	19 235	19 292	11 462	7 657	7 949	5 410 016
	Engerer Verflechtungsraum davon	35 320	2 673	10 656	9 929	5 436	3 351	3 275	2 600 124
64 028	Altlandsberg, Stadt	1 269	154	253	383	201	142	136	94 887
64 072	Bruchmühle	375	26	76	90	68	63	52	30 990
64 080	Buchholz	61	-	3	14	15	10	19	6 292
64 096	Dahlwitz-Hoppegarten	1 866	84	435	527	360	235	225	149 917
64 136	Fredersdorf-Vogelsdorf	2 964	182	538	698	685	460	401	243 654
64 164	Gielsdorf	196	12	26	52	50	24	32	16 544
64 208	Hennickendorf	1 365	86	587	282	196	113	101	94 470
64 216	Herzfelde	857	100	344	174	116	73	50	57 056
64 224	Hönow	980	41	127	217	224	189	182	88 345
64 284	Lichtenow	172	8	38	38	34	21	33	14 961
64 320	Münchehofe	110	3	19	17	27	18	26	10 415
64 336	Neuenhagen	4 800	234	892	1 168	1 026	735	745	404 076
64 380	Petershagen/Eggersdorf	3 610	181	600	831	892	557	549	306 861
64 428	Rüdersdorf b. Bln.	4 673	399	1 691	1 527	565	258	233	310 896
64 472	Strausberg, Stadt	11 753	1 153	4 980	3 851	922	415	432	746 250
64 488	Wegendorf	165	5	20	29	38	24	49	16 415
64 500	Wesendahl	104	5	27	31	17	14	10	8 095

*) Ohne Wohnheime, ohne Wohngebäude nur mit 1 oder 2 Ferien-/ Freizeitwohneinheit(en)

1) Ohne Ferien-/ Freizeitwohnungen

Gebäude- und Wohnungszählung 1995

Noch: 8. Wohnungen in Wohngebäuden *) nach der Fläche in den Gemeinden des Engeren Verflechtungsraumes Berlin-Brandenburg

Schl. Nr.	Verwaltungsbezirk	Ins- gesamt ¹⁾	davon mit einer Fläche von ... bis unter ... m ²						Fläche in m ² ins- gesamt
			unter 40	40 - 60	60 - 80	80 - 100	100 - 120	120 und mehr	
65 000	Landkreis Oberhavel	70 489	6 023	17 815	21 082	12 042	7 263	6 264	5 222 792
	darunter								
	Engerer Verflechtungsraum	51 666	4 602	13 180	15 653	8 597	5 100	4 534	3 801 623
	davon								
65 016	Bärenklau	329	17	22	43	55	69	123	35 617
65 028	Beetz	313	10	53	98	67	45	40	25 604
65 036	Birkenwerder	2 312	128	412	624	521	340	287	189 006
65 044	Bötzow	726	54	131	195	168	94	84	57 959
65 064	Eichstädt	128	6	10	26	39	24	23	11 595
65 072	Flatow	250	9	35	86	48	32	40	20 990
65 076	Freienhagen	118	7	13	20	41	22	15	10 305
65 080	Friedrichsthal	658	33	97	164	174	96	94	55 331
65 088	Germendorf	532	15	68	103	142	90	114	48 632
65 096	Gliencke/Nordbahn	1 988	60	299	512	460	314	343	175 644
65 108	Groß-Ziethen	86	2	13	20	21	19	11	7 425
65 136	Hennigsdorf, Stadt	10 893	1 523	4 500	3 538	768	318	246	649 623
65 144	Hohen Neuendorf	5 549	234	954	1 453	1 394	831	683	460 299
65 148	Hohenbruch	140	5	20	27	34	21	33	13 140
65 164	Kremmen, Stadt	1 068	87	203	310	213	155	100	82 750
65 180	Leegebruch	2 067	111	308	538	564	313	233	170 808
65 184	Lehnitz	850	32	109	204	222	158	125	74 794
65 200	Malz	149	16	18	37	42	18	18	11 767
65 208	Marwitz	407	25	64	126	88	54	50	33 179
65 224	Mühlenbeck	967	67	165	228	231	155	121	79 794
65 228	Nassenheide	392	16	56	92	95	76	57	33 951
65 232	Neu-Vehlefanz	85	1	9	14	17	23	21	8 195
65 236	Neuendorf	68	2	13	18	13	14	8	5 662
65 256	Oranienburg, Stadt	12 000	1 295	3 407	4 338	1 522	818	620	810 863
65 268	Schildow	1 153	45	213	304	243	162	186	98 678
65 272	Schmachtenhagen	504	22	88	127	93	93	81	42 901
65 280	Schönfließ	133	9	14	33	38	18	21	11 454
65 288	Schwante	474	36	62	101	106	80	89	41 635
65 296	Sommerfeld	506	47	53	130	100	85	91	43 837
65 304	Staffelde	147	17	19	24	35	22	30	12 649
65 312	Stolpe	112	6	23	44	23	8	8	8 346
65 316	Stolpe-Süd	183	4	44	67	34	17	17	14 185
65 328	Vehlefanz	315	21	65	83	62	40	44	25 330
65 332	Velten, Stadt	4 955	598	1 457	1 638	667	315	280	332 883
65 340	Wensickendorf	296	11	50	70	63	35	67	26 261
65 360	Zehlendorf	366	11	35	102	97	61	60	32 603
65 372	Zühlsdorf	447	20	78	116	97	65	71	37 928

*) Ohne Wohnheime, ohne Wohngebäude nur mit 1 oder 2 Ferien-/ Freizeitwohneinheit(en)

1) Ohne Ferien-/ Freizeitwohnungen

Gebäude- und Wohnungszählung 1995

**Noch: 8. Wohnungen in Wohngebäuden *) nach der Fläche
in den Gemeinden des Engeren Verflechtungsraumes Berlin-Brandenburg**

Schl. Nr.	Verwaltungsbezirk	Ins- gesamt ¹⁾	davon mit einer Fläche von ... bis unter ... m ²						Fläche in m ²
			unter 40	40 - 60	60 - 80	80 - 100	100 - 120	120 und mehr	ins- gesamt
67 000	Landkreis Oder-Spree darunter	78 202	6 325	25 849	21 847	10 231	6 834	7 116	5 663 362
	Engerer Verflechtungsraum davon	29 940	2 930	10 271	7 496	4 221	2 581	2 441	2 128 610
67 056	Braunsdorf	74	6	8	13	21	16	10	6 512
67 124	Erkner	4 979	578	2 417	1 018	511	246	209	319 342
67 144	Fürstenwalde/Spree, Stadt	14 453	1 820	5 859	3 866	1 428	803	677	930 707
67 172	Gosen	291	16	42	85	69	40	39	24 362
67 200	Grünheide/Mark	959	40	182	272	229	129	107	77 738
67 212	Hangelsberg	677	46	162	202	119	86	62	51 646
67 216	Hartmannsdorf	197	9	25	37	50	37	39	18 035
67 244	Kagel	307	16	53	72	71	44	51	26 086
67 256	Kienbaum	138	9	23	70	13	7	16	10 319
67 312	Markgrafpieske	305	14	46	77	74	46	48	26 155
67 332	Mönchwinkel	95	5	14	14	27	16	19	8 610
67 344	Neu Zittau	539	41	108	142	107	63	78	43 423
67 408	Rauen	574	18	97	140	143	83	93	49 199
67 440	Schöneiche b. Berlin	3 584	132	653	818	802	582	597	309 456
67 464	Spreeau	174	4	65	31	37	25	12	12 946
67 468	Spreehagen	568	51	142	183	86	57	49	41 947
67 544	Woltersdorf	2 026	125	375	456	434	301	335	172 127

*) Ohne Wohnheime, ohne Wohngebäude nur mit 1 oder 2 Ferien-/ Freizeitwohneinheit(en)

1) Ohne Ferien-/ Freizeitwohnungen

Gebäude- und Wohnungszählung 1995

Noch: 8. Wohnungen in Wohngebäuden *) nach der Fläche in den Gemeinden des Engeren Verflechtungsraumes Berlin-Brandenburg

Schl. Nr.	Verwaltungsbezirk	Ins- gesamt ¹⁾	davon mit einer Fläche von ... bis unter ... m ²						Fläche in m ² ins- gesamt
			unter 40	40 - 60	60 - 80	80 - 100	100 - 120	120 und mehr	
69 000	Landkreis Potsdam-Mittelmark darunter	68 900	3 314	14 638	17 932	13 695	9 738	9 583	5 660 755
	Engerer Verflechtungsraum davon	39 547	2 076	9 652	10 223	7 395	5 266	4 935	3 155 054
69 016	Beelitz, Stadt	2 287	100	611	774	407	197	198	171 209
69 036	Bergholz-Rehbrücke	1 217	19	245	235	234	236	248	109 781
69 040	Bliesendorf	157	7	17	33	40	30	30	14 168
69 044	Bochow	210	12	25	48	54	40	31	18 317
69 084	Buchholz bei Treuenbrietzen	147	4	15	29	29	29	41	14 572
69 096	Busendorf	167	3	18	40	47	31	28	15 043
69 108	Caputh	1 358	45	228	366	287	193	239	116 717
69 124	Deetz/Havel	349	15	62	82	80	52	58	29 810
69 128	Derwitz	136	4	23	31	28	28	22	11 995
69 148	Elsholz	117	5	11	21	28	27	25	10 874
69 156	Fahlhorst	35	-	7	5	9	5	9	3 381
69 160	Fahrland	732	36	200	235	92	87	82	55 378
69 168	Ferch	401	15	73	103	91	54	65	33 782
69 172	Fichtenwalde	381	17	72	80	92	63	57	32 383
69 184	Fresdorf	113	3	21	37	25	13	14	9 301
69 192	Geltow	754	27	148	146	171	126	136	65 797
69 200	Glindow	1 284	84	258	305	254	203	180	104 127
69 212	Golm	489	21	95	188	88	52	45	37 542
69 244	Groß Glienicke	941	83	143	230	245	146	94	76 137
69 248	Groß Kreutz	673	37	229	144	101	77	85	51 226
69 260	Güterfelde	502	23	70	114	94	100	101	45 572
69 292	Kemnitz	146	8	37	46	28	16	11	10 796
69 304	Kleinmachnow	4 863	193	702	997	1 219	964	788	434 724
69 324	Krielow	132	11	13	47	26	13	22	10 847
69 332	Langerwisch	478	14	81	101	110	84	88	41 755
69 376	Marquardt	332	17	132	77	50	41	15	23 884
69 396	Michendorf	941	45	152	236	218	146	144	79 715
69 420	Neu Fahrland	330	23	35	77	81	56	58	28 809
69 452	Nudow	94	3	8	16	19	19	29	9 218
69 464	Philippsthal	68	6	5	20	15	9	13	5 858
69 468	Phöben	195	7	15	50	42	32	49	18 757
69 472	Plötzin	384	23	69	98	93	54	47	31 374
69 508	Reesdorf	44	4	6	10	10	8	6	3 651
69 524	Rieben	129	6	9	26	32	28	28	12 118
69 548	Saarmund	416	21	71	102	70	80	72	35 906
69 552	Salzbrunn	53	3	2	10	11	16	11	5 033
69 556	Satzkorn	108	18	35	26	16	8	5	7 049
69 560	Schäpe	34	-	3	5	9	6	11	3 575
69 568	Schenkenhorst	141	6	23	39	35	16	22	11 895
69 580	Schlunkendorf	62	-	1	12	23	11	15	6 198
69 584	Schmergow	319	17	69	69	71	45	48	26 448

*) Ohne Wohnheime, ohne Wohngebäude nur mit 1 oder 2 Ferien-/ Freizeitwohneinheit(en)

1) Ohne Ferien-/ Freizeitwohnungen

Gebäude- und Wohnungszählung 1995

Noch: 8. Wohnungen in Wohngebäuden *) nach der Fläche in den Gemeinden des Engeren Verflechtungsraumes Berlin-Brandenburg

Schl. Nr.	Verwaltungsbezirk	Ins- gesamt 1)	davon mit einer Fläche von ... bis unter ... m ²						Fläche in m ²
			unter 40	40 - 60	60 - 80	80 - 100	100 - 120	120 und mehr	ins- gesamt
69 000	Noch: Landkreis Potsdam-Mittelmark								
69 592	Seeburg	146	3	47	26	27	21	22	12 220
69 596	Seddiner See	1 115	55	346	447	132	86	49	76 765
69 600	Sputendorf	147	9	54	27	20	18	19	11 335
69 604	Stahnsdorf	2 961	157	779	787	486	358	394	234 241
69 612	Stücken	165	1	12	30	40	42	40	16 185
69 616	Teltow, Stadt	6 551	398	2 865	1 723	763	433	369	441 332
69 620	Töplitz	503	16	75	114	109	104	85	44 919
69 628	Tremsdorf	60	1	13	13	11	9	13	5 279
69 636	Uetz-Paaren	131	6	20	37	26	22	20	11 307
69 656	Werder (Havel), Stadt	4 597	410	1 229	1 395	752	465	346	332 499
69 668	Wildenbruch	406	12	60	101	83	74	76	35 868
69 672	Wilhelmshorst	717	16	85	149	192	113	162	67 225
69 676	Wittbrietzen	201	2	15	30	47	54	53	20 118
69 692	Zauchwitz	128	5	13	34	33	26	17	11 039

*) Ohne Wohnheime, ohne Wohngebäude nur mit 1 oder 2 Ferien-/ Freizeitwohneinheit(en)

1) Ohne Ferien-/ Freizeitwohnungen

Gebäude- und Wohnungszählung 1997

**Noch: 8. Wohnungen in Wohngebäuden *) nach der Fläche
in den Gemeinden des Engeren Verflechtungsraumes Berlin-Brandenburg**

Schl. Nr.	Verwaltungsbezirk	Ins- gesamt 1)	davon mit einer Fläche von ... bis unter ... m ²						Fläche in m ² ins- gesamt
			unter 40	40 - 60	60 - 80	80 - 100	100 - 120	120 und mehr	
72 000	Landkreis Teltow-Fläming	61 370	4 599	16 773	16 633	10 221	6 716	6 428	4 632 085
	darunter								
	Engerer Verflechtungsraum	28 683	2 211	8 243	7 971	4 448	2 929	2 881	2 131 468
	davon								
72 004	Ahrens Dorf	136	7	30	30	16	19	34	12 239
72 016	Blankenfelde	3 110	154	455	1 050	836	345	270	245 645
72 020	Blankensee	138	9	17	33	28	27	24	12 063
72 044	Christinendorf	89	4	10	21	26	14	14	7 745
72 048	Dahlewitz	625	22	80	148	147	136	92	54 579
72 064	Diedersdorf	178	2	23	47	28	34	44	16 797
72 080	Genshagen	156	10	36	40	32	17	21	12 205
72 084	Glau	206	14	59	73	24	18	18	14 789
72 088	Glienick	304	10	40	84	71	36	63	27 176
72 100	Gröben	137	1	7	24	31	28	46	14 235
72 104	Groß Kienitz	72	2	9	7	13	21	20	7 240
72 108	Groß Machnow	320	12	68	91	55	47	47	26 843
72 112	Groß Schulzendorf	149	5	9	30	36	37	32	14 481
72 120	Großbeeren	125	71	289	238	167	139	221	93 493
72 124	Großbeuthen	92	9	11	41	11	9	11	7 186
72 148	Horstfelde	134	7	24	22	36	21	24	11 742
72 164	Jühnsdorf	107	3	17	58	12	8	9	8 120
72 172	Kallinchen	182	10	30	37	35	22	28	13 593
72 180	Kerzendorf	69	3	8	16	15	15	12	6 264
72 192	Klein Schulzendorf	141	1	10	28	43	36	22	13 296
72 196	Kliestow	110	7	17	20	25	16	25	9 917
72 224	Lindenbrück	129	3	23	35	31	18	19	10 959
72 228	Löwenbruch	111	15	12	27	20	13	24	9 307
72 236	Lüdersdorf	158	10	18	36	45	29	20	13 277
72 240	Ludwigsfelde, Stadt	8 904	1 181	3 970	2 527	495	450	281	540 837
72 244	Mahlow	2 609	76	815	714	518	233	253	198 080
72 256	Märkisch Wilmersdorf	77	4	11	20	13	18	11	6 713
72 280	Nächst Neuendorf	154	6	20	45	28	18	37	13 772
72 308	Nunsdorf	115	3	27	39	17	16	13	9 208
72 320	Osdorf	187	17	56	67	22	7	18	13 400
72 340	Rangsdorf	2 125	94	468	605	415	287	258	169 914
72 388	Schöneiche	202	14	19	45	46	31	47	18 679
72 392	Schönhagen	107	3	20	23	23	19	19	9 489
72 396	Schünow	80	4	12	17	13	17	17	7 053
72 408	Siethen	231	18	91	66	15	23	18	16 541
72 416	Stangenhagen	68	1	9	12	23	9	14	6 332
72 420	Thyrow	361	29	30	57	76	51	118	34 070
72 424	Trebbin, Stadt	1 718	130	469	530	306	150	133	123 291
72 456	Wiesenhagen	81	-	4	14	22	16	25	8 542
72 460	Wietstock	86	5	10	14	12	20	25	8 458
72 468	Wünsdorf	1 079	54	197	365	208	150	105	84 683
72 476	Zossen, Stadt	2 541	181	715	574	413	309	349	199 215

*) Ohne Wohnheime, ohne Wohngebäude nur mit 1 oder 2 Ferien-/ Freizeitwohneinheit(en)

1) Ohne Ferien-/ Freizeitwohnungen

Gebäude- und Wohnungszählung 1995

**9. Wohnungen in Wohngebäuden *) nach der Zahl der Räume
in den Gemeinden des Engeren Verflechtungsraumes Berlin-Brandenburg**

Schl. Nr.	Verwaltungsbezirk	Ins- gesamt ¹⁾	davon mit ... Räume ²⁾								Räume ins- gesamt
			1	2	3	4	5	6	7 und mehr		
									Woh- nungen	Räume	
	Land Brandenburg	1 074 193	6 714	74 216	256 072	409 653	205 929	78 961	42 648	323 308	4 388 693
	darunter Engerer Verflechtungsraum	336 331	2 081	25 708	80 404	125 461	66 518	24 096	12 063	90 854	1 364 573
54 000	Kreisfreie Stadt Potsdam	62 934	227	7 894	17 711	25 197	9 281	1 922	702	5 408	233 281
60 000	Landkreis Barnim	64 233	251	3 998	15 845	24 881	11 993	4 722	2 543	19 091	262 694
	darunter Engerer Verflechtungsraum davon	26 673	55	1 573	5 997	9 892	5 434	2 362	1 360	10 190	112 292
60 004	Ahrensfelde	538	-	18	92	183	151	70	24	179	2 398
60 016	Basdorf	1 305	6	75	327	422	315	114	46	345	5 429
60 020	Bernau, Stadt	9 212	4	721	2 296	4 171	1 568	331	121	907	35 751
60 028	Blumberg	649	-	46	94	261	137	79	32	240	2 817
60 032	Börnicken	156	-	9	29	40	43	24	11	83	707
60 056	Eiche	394	-	7	55	104	113	74	41	304	1 908
60 088	Hirschfelde	112	-	4	10	23	37	8	30	231	594
60 108	Klosterfelde	1 132	4	68	229	431	225	124	51	382	4 802
60 112	Krummensee	118	-	1	11	24	36	24	22	166	621
60 116	Ladeburg	396	2	10	72	129	108	48	27	206	1 788
60 120	Lanke	308	-	11	121	111	45	15	5	38	1 182
60 132	Lindenberg	397	3	17	66	134	76	66	35	259	1 806
60 136	Lobetal	75	-	3	8	12	16	29	7	52	384
60 140	Löhme	121	-	1	9	25	36	19	31	235	658
60 156	Mehrow	126	-	19	30	30	22	16	9	69	523
60 188	Prenden	134	-	11	27	36	27	19	14	101	597
60 192	Rüdnitz	497	-	29	131	191	98	37	11	80	2 007
60 204	Schönerlinde	464	2	44	135	192	65	15	11	79	1 757
60 208	Schönfeld	143	1	1	35	36	31	21	18	142	675
60 212	Schönow	1 460	2	84	319	467	346	170	72	535	6 280
60 216	Schönwalde	603	-	38	154	188	121	86	16	122	2 533
60 220	Schwanebeck	1 086	3	40	196	363	292	125	67	494	4 827
60 224	Seefeld	525	3	30	223	161	62	31	15	109	1 981
60 244	Stolzenhagen	386	1	21	91	130	72	45	26	196	1 662
60 256	Tiefensee	105	-	2	19	24	18	18	24	186	541
60 268	Wandlitz	1 261	15	76	283	427	271	113	76	583	5 340
60 272	Weesow	89	-	6	25	28	17	8	5	36	368
60 280	Werneuchen, Stadt	1 671	3	48	265	404	347	257	347	2 596	8 383
60 284	Willmersdorf	98	1	1	17	30	23	11	15	111	466
60 288	Zepernick	3 112	5	132	628	1 115	716	365	151	1 124	13 507

*) Ohne Wohnheime, ohne Wohngebäude nur mit 1 oder 2 Ferien-/ Freizeitwohneinheit(en)

1) Ohne Ferien-/ Freizeitwohnungen

2) Alle Räume mit 6 m² und mehr Wohnfläche sowie alle Küchen

Gebäude- und Wohnungszählung 1995

**Noch: 9. Wohnungen in Wohngebäuden *) nach der Zahl der Räume
in den Gemeinden des Engeren Verflechtungsraumes Berlin-Brandenburg**

Schl. Nr.	Verwaltungsbezirk	Ins- gesamt ¹⁾	davon mit ... Räume ²⁾								Räume ins- gesamt
			1	2	3	4	5	6	7 und mehr		
									Woh- nungen	Räume	
61 000	Landkreis Dahme-Spreewald darunter	57 005	130	3 592	12 780	19 821	12 236	5 506	2 940	22 201	241 355
	Engerer Verflechtungsraum davon	33 019	72	2 469	7 887	11 827	7 014	2 577	1 173	8 875	135 386
61 020	Bestensee	1 980	5	119	293	927	477	118	41	314	8 237
61 028	Bindow	201	3	5	41	81	45	16	10	77	858
61 036	Blossin	66	-	5	11	13	26	3	8	68	311
61 052	Brusendorf	149	-	6	37	49	31	12	14	111	657
61 076	Dannenreich	103	-	8	15	38	31	6	5	37	441
61 080	Diepensee	153	-	7	53	46	30	11	6	45	618
61 088	Dolgenbrodt	131	1	7	28	46	30	9	10	74	561
61 112	Eichwalde	2 150	11	87	472	796	469	214	101	764	9 178
61 136	Friedersdorf	478	-	15	104	152	112	63	32	237	2 125
61 144	Gallun	115	2	4	18	39	30	14	8	71	525
61 184	Gräbendorf	192	-	12	44	49	54	24	9	69	835
61 208	Großziethen	1 234	-	67	517	283	241	100	26	197	4 819
61 212	Gussow	116	1	8	32	31	18	19	7	49	490
61 236	Kablow	308	1	14	75	118	58	31	11	82	1 284
61 248	Kiekebusch	61	-	3	8	15	14	13	8	60	298
61 256	Kolberg	114	3	7	16	40	31	10	7	56	496
61 260	Königs Wusterhausen, Stadt	7 452	1	937	1 607	2 963	1 465	369	110	842	28 929
61 332	Mittenwalde, Stadt	785	4	50	197	317	123	62	32	247	3 197
61 340	Motzen	520	3	112	192	96	56	38	23	179	1 874
61 360	Niederlehme	1 190	1	95	326	459	227	58	24	180	4 668
61 372	Pätz	207	1	7	46	60	49	29	15	111	923
61 388	Prieros	321	-	13	53	112	82	35	26	199	1 452
61 392	Ragow	279	2	7	48	57	87	59	19	149	1 326
61 408	Rotberg	138	-	3	9	23	38	54	11	82	721
61 416	Schenkendorf	407	1	37	112	132	71	32	22	165	1 651
61 432	Schönefeld	710	1	62	106	298	192	31	20	151	2 932
61 444	Schulzendorf	2 321	6	81	437	838	636	222	101	752	10 095
61 452	Selchow	157	-	17	35	47	28	19	11	82	663
61 460	Senzig	821	4	50	207	279	177	60	44	340	3 426
61 480	Streganz	97	-	7	14	33	23	11	9	64	433
61 484	Telz	113	1	2	22	30	36	14	8	59	514
61 496	Töppchin	259	-	12	62	96	53	23	13	92	1 089
61 520	Waltersdorf	393	4	13	56	144	90	54	32	237	1 785
61 528	Waßmannsdorf	311	-	30	108	94	51	20	8	60	1 195
61 536	Wernsdorf	407	-	12	101	148	80	53	13	101	1 738
61 540	Wildau	3 449	1	319	1 367	1 023	537	141	61	455	12 818
61 552	Wolzig	162	-	13	20	53	28	28	20	153	759
61 564	Zeesen	970	1	49	193	414	199	77	37	275	4 066
61 568	Zernsdorf	858	5	38	177	327	198	80	33	247	3 637
61 572	Zeuthen	3 141	9	129	628	1 061	791	345	178	1 342	13 762

*) Ohne Wohnheime, ohne Wohngebäude nur mit 1 oder 2 Ferien-/ Freizeitwohneinheit(en)

1) Ohne Ferien-/ Freizeitwohnungen

2) Alle Räume mit 6 m² und mehr Wohnfläche sowie alle Küchen

Gebäude- und Wohnungszählung 1995

**Noch: 9. Wohnungen in Wohngebäuden *) nach der Zahl der Räume
in den Gemeinden des Engeren Verflechtungsraumes Berlin-Brandenburg**

Schl. Nr.	Verwaltungsbezirk	Ins- gesamt ¹⁾	davon mit ... Räume ²⁾								Räume ins- gesamt
			1	2	3	4	5	6	7 und mehr		
									Woh- nungen	Räume	
63 000	Landkreis Havelland darunter	56 774	365	3 594	15 702	21 520	9 934	3 820	1 839	13 922	227 251
	Engerer Verflechtungsraum davon	28 549	227	1 541	7 541	10 568	5 471	2 219	982	7 437	116 310
63 012	Berge	241	15	8	32	90	70	16	10	73	1 006
63 016	Bergerdamm	222	-	13	41	88	65	11	4	31	923
63 024	Börncke	263	1	26	52	68	73	31	12	88	1 120
63 032	Bredow	266	-	5	69	109	54	18	11	81	1 112
63 036	Brieselang	1 734	5	106	399	604	398	156	66	502	7 258
63 040	Buchow-Karpzow	139	-	4	31	44	36	13	11	85	620
63 056	Dallgow-Döberitz	2 648	27	170	1 203	754	314	112	68	509	9 743
63 068	Elstal	791	2	29	136	221	194	158	51	376	3 646
63 072	Etzin	139	4	7	37	43	33	9	6	46	566
63 076	Falkenrehde	231	1	8	51	83	56	23	9	69	989
63 080	Falkensee, Stadt	9 940	150	515	2 499	3 574	1 968	902	332	2 502	40 727
63 108	Groß Behnitz	246	-	9	56	81	63	23	14	103	1 066
63 120	Grünefeld	163	-	7	29	54	41	18	14	110	740
63 140	Hoppenrade	94	1	7	21	31	23	5	6	43	390
63 148	Ketzin, Stadt	1 709	3	100	429	755	257	111	54	421	6 882
63 152	Kienberg	135	-	2	18	58	34	10	13	97	617
63 156	Klein Behnitz	85	-	6	15	27	29	5	3	22	362
63 180	Lietzow	125	2	8	39	33	20	16	7	52	515
63 184	Markee	335	-	20	94	115	72	24	10	76	1 362
63 208	Nauen, Stadt	4 554	11	265	1 294	2 123	617	176	68	521	17 577
63 220	Paaren im Glien	163	-	7	29	52	45	18	12	92	734
63 232	Pausin	184	-	9	28	56	50	27	14	114	852
63 236	Perwenitz	183	-	9	37	67	48	12	10	75	784
63 248	Priort	232	-	15	59	77	53	18	10	80	968
63 256	Retzow	202	-	6	30	85	49	19	13	100	901
63 264	Ribbeck	147	-	5	34	49	39	14	6	55	642
63 272	Schönwalde	1 226	3	58	218	502	304	96	45	330	5 207
63 276	Selbelang	127	-	9	32	45	26	10	5	42	526
63 308	Tietzow	128	-	6	33	32	32	15	10	73	562
63 312	Tremmen	278	-	11	95	91	46	27	8	59	1 122
63 324	Wachow	428	-	21	110	136	102	38	21	155	1 809
63 332	Wansdorf	206	-	23	36	86	43	14	4	30	827
63 344	Wernitz	99	1	2	25	40	23	7	1	8	405
63 356	Wustermark	559	1	37	157	191	102	36	35	269	2 305
63 364	Zachow	252	-	8	56	81	70	24	13	100	1 102
63 368	Zeestow	75	-	-	17	23	22	7	6	48	343

*) Ohne Wohnheime, ohne Wohngebäude nur mit 1 oder 2 Ferien-/ Freizeitwohneinheit(en)

1) Ohne Ferien-/ Freizeitwohnungen

2) Alle Räume mit 6 m² und mehr Wohnfläche sowie alle Küchen

Gebäude- und Wohnungszählung 1995

**Noch: 9. Wohnungen in Wohngebäuden *) nach der Zahl der Räume
in den Gemeinden des Engeren Verflechtungsraumes Berlin-Brandenburg**

Schl. Nr.	Verwaltungsbezirk	Ins- gesamt ¹⁾	davon mit ... Räume ²⁾								Räume ins- gesamt
			1	2	3	4	5	6	7 und mehr		
									Woh- nungen	Räume	
64 000	Landkreis Märkisch-Oderland darunter	70 611	384	3 916	14 704	26 371	15 178	5 994	4 064	32 175	301 841
	Engerer Verflechtungsraum davon	35 320	302	2 108	7 570	13 356	7 531	2 612	1 841	13 840	147 819
64 028	Altlandsberg, Stadt	1 269	1	61	153	274	231	180	369	2 759	6 672
64 072	Bruchmühle	375	4	24	86	114	87	38	22	173	1 602
64 080	Buchholz	61	-	1	8	19	15	13	5	38	293
64 096	Dahlwitz-Hoppegarten	1 866	33	102	465	645	378	136	107	805	7 723
64 136	Fredersdorf-Vogelsdorf	2 964	18	167	637	953	724	290	175	1 293	12 728
64 164	Gielsdorf	196	1	4	47	53	63	18	10	79	864
64 208	Hennickendorf	1 365	3	90	430	506	215	86	35	258	5 346
64 216	Herzfelde	857	-	96	273	291	122	47	28	215	3 282
64 224	Hönnow	980	4	30	158	321	262	123	82	615	4 485
64 284	Lichtenow	172	1	7	48	43	41	17	15	109	747
64 320	Münchehofe	110	-	5	25	25	25	19	11	82	506
64 336	Neuenhagen	4 800	10	226	893	1 645	1 165	534	327	2 488	21 238
64 380	Petershagen/Eggersdorf	3 610	9	135	619	1 070	928	477	372	2 819	16 737
64 428	Rüdersdorf b. Bln.	4 673	18	337	1 121	2 099	794	203	101	747	18 386
64 472	Strausberg, Stadt	11 753	200	821	2 559	5 242	2 394	380	157	1 178	45 915
64 488	Wegendorf	165	-	2	28	27	56	32	20	146	814
64 500	Wesendahl	104	-	-	20	29	31	19	5	36	481

*) Ohne Wohnheime, ohne Wohngebäude nur mit 1 oder 2 Ferien-/ Freizeitwohneinheit(en)

1) Ohne Ferien-/ Freizeitwohnungen

2) Alle Räume mit 6 m² und mehr Wohnfläche sowie alle Küchen

Gebäude- und Wohnungszählung 1995

**Noch: 9. Wohnungen in Wohngebäuden *) nach der Zahl der Räume
in den Gemeinden des Engeren Verflechtungsraumes Berlin-Brandenburg**

Schl. Nr.	Verwaltungsbezirk	Ins- gesamt ¹⁾	davon mit ... Räume ²⁾								Räume ins- gesamt
			1	2	3	4	5	6	7 und mehr		
									Woh- nungen	Räume	
65 000	Landkreis Oberhavel darunter	70 489	619	4 782	16 284	26 885	14 316	5 080	2 523	18 988	287 623
	Engerer Verflechtungsraum davon	51 666	553	3 768	11 862	19 701	10 397	3 563	1 822	13 730	209 572
65 016	Bärenklau	329	2	7	33	82	87	64	54	396	1 658
65 028	Beetz	313	1	9	63	101	85	34	20	162	1 403
65 036	Birkenwerder	2 312	10	55	376	799	635	273	164	1 236	10 493
65 044	Bötzow	726	3	41	151	260	150	75	46	348	3 126
65 064	Eichstädt	128	-	2	17	39	38	19	13	95	610
65 072	Flatow	250	-	6	31	97	72	23	21	154	1 145
65 076	Freienhagen	118	-	3	17	40	38	13	7	51	536
65 080	Friedrichsthal	658	1	32	137	239	158	56	35	280	2 838
65 088	Germendorf	532	-	20	87	133	187	70	35	250	2 438
65 096	Glienicke/Nordbahn	1 988	3	60	329	732	499	239	126	958	8 925
65 108	Groß-Ziethen	86	-	2	14	30	23	7	10	73	396
65 136	Hennigsdorf, Stadt	10 893	262	974	3 257	4 753	1 308	240	99	740	39 713
65 144	Hohen Neuendorf	5 549	18	169	983	2 147	1 419	548	265	2 007	24 283
65 148	Hohenbruch	140	2	2	27	34	38	20	17	125	658
65 164	Kremmen, Stadt	1 068	6	58	268	340	249	98	49	376	4 495
65 180	Leegebruch	2 067	77	77	251	621	679	228	134	1 027	9 258
65 184	Lehnitz	850	5	31	133	313	213	107	48	363	3 788
65 200	Malz	149	-	8	25	60	45	8	3	23	627
65 208	Marwitz	407	1	21	94	155	79	37	20	155	1 717
65 224	Mühlenbeck	967	8	62	215	319	212	108	43	328	4 089
65 228	Nassenheide	392	1	13	70	153	101	37	17	120	1 696
65 232	Neu-Vehlefanz	85	-	1	6	27	26	17	8	60	420
65 236	Neuendorf	68	1	2	11	24	18	9	3	22	300
65 256	Oranienburg, Stadt	12 000	120	1 238	2 978	4 932	2 077	458	197	1 480	45 871
65 268	Schildow	1 153	5	39	268	386	278	125	52	383	4 954
65 272	Schmachtenhagen	504	1	17	108	186	123	45	24	179	2 167
65 280	Schönfließ	133	1	5	26	41	37	16	7	54	588
65 288	Schwante	474	-	18	90	149	105	67	45	340	2 169
65 296	Sommerfeld	506	8	35	71	152	138	63	39	296	2 263
65 304	Staffelde	147	1	3	37	36	38	20	12	87	659
65 312	Stolpe	112	-	7	19	43	28	10	5	35	478
65 316	Stolpe-Süd	183	-	4	41	70	43	12	13	92	790
65 328	Vehlefanz	315	2	20	54	99	82	44	14	116	1 390
65 332	Velten, Stadt	4 955	8	685	1 363	1 727	838	238	96	717	18 710
65 340	Wensickendorf	296	1	12	53	89	68	48	25	190	1 358
65 360	Zehlendorf	366	5	16	56	143	85	37	24	176	1 600
65 372	Zühlsdorf	447	-	14	103	150	98	50	32	236	1 963

*) Ohne Wohnheime, ohne Wohngebäude nur mit 1 oder 2 Ferien-/ Freizeitwohneinheit(en)

1) Ohne Ferien-/ Freizeitwohnungen

2) Alle Räume mit 6 m² und mehr Wohnfläche sowie alle Küchen

Gebäude- und Wohnungszählung 1995

**Noch: 9. Wohnungen in Wohngebäuden *) nach der Zahl der Räume
in den Gemeinden des Engeren Verflechtungsraumes Berlin-Brandenburg**

Schl. Nr.	Verwaltungsbezirk	Ins- gesamt ¹⁾	davon mit ... Räume ²⁾								Räume ins- gesamt
			1	2	3	4	5	6	7 und mehr		
									Woh- nungen	Räume	
67 000	Landkreis Oder-Spree darunter	78 202	346	5 524	16 496	31 522	15 022	6 071	3 221	24 180	322 686
	Engerer Verflechtungsraum	29 940	170	2 536	6 743	11 692	5 850	1 996	953	7 127	120 592
	davon										
67 056	Braunsdorf	74	-	1	13	32	13	13	2	17	329
67 124	Erkner	4 979	4	532	908	2 282	939	225	89	668	19 633
67 144	Fürstenwalde/Spree, Stadt	14 453	132	1 531	3 760	5 901	2 263	599	267	1 993	54 980
67 172	Gosen	291	1	12	55	95	85	26	17	140	1 291
67 200	Grünheide/Mark	959	2	51	180	342	244	97	43	321	4 135
67 212	Hangelsberg	677	4	30	141	257	164	52	29	212	2 859
67 216	Hartmannsdorf	197	-	10	25	56	57	32	17	126	922
67 244	Kagel	307	1	9	70	108	84	20	15	112	1 313
67 256	Kienbaum	138	-	9	22	62	31	6	8	63	586
67 312	Markgrafieske	305	1	13	41	95	30	40	25	189	1 409
67 332	Mönchwinkel	95	3	1	17	31	27	12	4	28	415
67 344	Neu Zittau	539	3	33	124	178	103	58	40	298	2 314
67 408	Rauen	574	1	16	91	197	162	76	31	237	2 597
67 440	Schöneiche b. Berlin	3 584	9	121	685	1 161	962	441	205	1 536	15 942
67 464	Spreeau	174	-	8	45	61	34	10	16	113	738
67 468	Spreehagen	568	1	53	116	200	126	51	21	155	2 346
67 544	Waltersdorf	2 026	8	106	450	634	466	238	124	919	8 783

*) Ohne Wohnheime, ohne Wohngebäude nur mit 1 oder 2 Ferien-/ Freizeitwohneinheit(en)

1) Ohne Ferien-/ Freizeitwohnungen

2) Alle Räume mit 6 m² und mehr Wohnfläche sowie alle Küchen

Gebäude- und Wohnungszählung 1995

**Noch: 9. Wohnungen in Wohngebäuden *) nach der Zahl der Räume
in den Gemeinden des Engeren Verflechtungsraumes Berlin-Brandenburg**

Schl. Nr.	Verwaltungsbezirk	Ins- gesamt ¹⁾	davon mit ... Räume ²⁾								Räume ins- gesamt
			1	2	3	4	5	6	7 und mehr		
									Woh- nungen	Räume	
69 000	Landkreis Potsdam-Mittelmark darunter	68 900	327	3 060	14 005	23 037	16 418	7 576	4 477	33 840	301 996
	Engerer Verflechtungsraum davon	39 547	256	1 890	9 058	13 546	8 901	3 918	1 978	14 869	168 276
69 016	Beelitz, Stadt	2 287	11	137	484	955	496	124	80	618	9 399
69 036	Bergholz-Rehbrücke	1 217	-	25	151	472	277	197	95	714	5 672
69 040	Bliesendorf	157	-	5	23	52	35	23	19	155	755
69 044	Bochow	210	1	7	30	58	71	31	12	90	968
69 084	Buchholz bei Treuenbrietzen	147	2	3	16	34	46	24	22	166	732
69 096	Busendorf	167	1	2	33	51	45	29	6	44	751
69 108	Caputh	1 358	3	61	324	480	296	120	74	565	5 782
69 124	Deetz/Havel	349	1	16	74	115	70	41	32	249	1 560
69 128	Derwitz	136	1	4	26	34	38	18	15	115	636
69 148	Elsholz	117	1	3	16	30	37	16	14	101	557
69 156	Fahlhorst	35	-	1	7	7	6	10	4	29	170
69 160	Fahrland	732	3	44	234	249	104	66	32	236	2 941
69 168	Ferch	401	1	25	100	120	101	38	16	117	1 681
69 172	Fichtenwalde	381	1	13	90	116	99	45	17	130	1 656
69 184	Fresdorf	113	-	3	23	40	26	15	6	44	499
69 192	Geltow	754	3	28	170	220	184	94	55	417	3 350
69 200	Glinow	1 284	1	73	340	400	250	152	68	506	5 435
69 212	Golm	489	-	22	103	169	120	47	28	204	2 115
69 244	Groß Glienicke	941	64	36	166	275	257	102	41	299	3 930
69 248	Groß Kreutz	673	-	32	183	220	145	68	25	191	2 817
69 260	Güterfelde	502	1	12	95	180	126	54	34	258	2 242
69 292	Kemnitz	146	-	10	29	54	40	10	3	22	605
69 304	Kleinmachnow	4 863	22	157	859	1 451	1 430	651	293	2 232	22 005
69 324	Krielow	132	-	4	23	53	28	12	12	87	588
69 332	Langerwisch	478	1	12	91	164	122	59	29	213	2 131
69 376	Marquardt	332	-	11	76	131	88	21	5	41	1 381
69 396	Michendorf	941	2	35	220	330	222	94	38	280	4 006
69 420	Neu Fahrland	330	2	26	77	91	84	37	13	93	1 384
69 452	Nudow	94	-	2	14	25	24	15	14	109	465
69 464	Philippsthal	68	1	3	12	16	11	18	7	58	328
69 468	Phöben	195	-	2	33	62	47	35	16	119	915
69 472	Plötzin	384	1	14	87	126	90	41	25	184	1 674
69 508	Reesdorf	44	-	-	8	16	15	3	2	14	195
69 524	Rieben	129	1	5	14	36	43	23	7	55	605
69 548	Saarmund	416	-	33	75	127	102	48	31	237	1 834
69 552	Salzbrunn	53	-	1	5	14	11	11	11	86	280
69 556	Satzkorn	108	5	14	17	31	27	10	4	31	434
69 560	Schäpe	34	-	1	5	8	9	5	6	44	168
69 568	Schenkenhorst	141	-	6	18	45	41	16	15	111	658
69 580	Schlunkendorf	62	-	1	16	9	16	10	10	78	304
69 584	Schmergow	319	1	10	86	87	84	26	25	203	1 406

*) Ohne Wohnheime, ohne Wohngebäude nur mit 1 oder 2 Ferien-/ Freizeitwohneinheit(en)

1) Ohne Ferien-/ Freizeitwohnungen

2) Alle Räume mit 6 m² und mehr Wohnfläche sowie alle Küchen

Gebäude- und Wohnungszählung 1995

**Noch: 9. Wohnungen in Wohngebäuden *) nach der Zahl der Räume
in den Gemeinden des Engeren Verflechtungsraumes Berlin-Brandenburg**

Schl. Nr.	Verwaltungsbezirk	Ins- gesamt ¹⁾	davon mit ... Räume ²⁾								Räume ins- gesamt
			1	2	3	4	5	6	7 und mehr		
									Woh- nungen	Räume	
69 000	Noch: Landkreis Potsdam-Mittelmark										
69 592	Seeburg	146	-	3	54	39	31	12	7	52	603
69 596	Seddiner See	1 115	2	44	187	218	375	227	62	451	5 211
69 600	Sputendorf	147	-	10	35	38	36	16	12	93	646
69 604	Stahnsdorf	2 961	5	159	786	966	613	315	117	867	12 367
69 612	Stücken	165	1	2	14	35	66	31	16	120	823
69 616	Teltow, Stadt	6 551	94	355	1 936	2 659	1 033	295	179	1 313	25 496
69 620	Töplitz	503	1	22	87	151	131	66	45	344	2 305
69 628	Tremsdorf	60	-	3	14	19	10	8	6	43	265
69 636	Uetz-Paaren	131	1	3	37	26	38	15	11	88	590
69 656	Werder (Havel), Stadt	4 597	14	345	1 228	1 767	829	286	128	955	18 272
69 668	Wildenbruch	406	2	16	72	132	98	56	30	222	1 826
69 672	Wilhelmshorst	717	3	22	121	213	200	90	68	506	3 308
69 676	Wittbrietzen	201	1	2	23	71	53	26	25	186	965
69 692	Zauchwitz	128	1	5	11	59	25	16	11	84	585

*) Ohne Wohnheime, ohne Wohngebäude nur mit 1 oder 2 Ferien-/ Freizeitwohneinheit(en)

1) Ohne Ferien-/ Freizeitwohnungen

2) Alle Räume mit 6 m² und mehr Wohnfläche sowie alle Küchen

Gebäude- und Wohnungszählung 1995

Noch: 9. Wohnungen in Wohngebäuden *) nach der Zahl der Räume in den Gemeinden des Engeren Verflechtungsraumes Berlin-Brandenburg

Schl. Nr.	Verwaltungsbezirk	Ins- gesamt ¹⁾	davon mit ... Räume ²⁾								Räume ins- gesamt
			1	2	3	4	5	6	7 und mehr		
									Woh- nungen	Räume	
72 000	Landkreis Teltow-Fläming darunter	61 370	399	4 121	14 093	21 140	12 939	5 754	2 924	22 022	256 721
	Engerer Verflechtungsraum davon	28 683	219	1 929	6 035	9 682	6 639	2 927	1 252	9 378	121 045
72 004	Ahrensdorf	136	-	4	15	53	31	21	12	93	639
72 016	Blankenfelde	3 110	26	127	449	994	1 129	255	130	967	13 745
72 020	Blankensee	138	3	8	28	40	24	25	10	72	605
72 044	Christinendorf	89	-	2	19	28	20	16	4	29	398
72 048	Dahlewitz	625	6	20	93	202	187	73	44	324	2 830
72 064	Diedersdorf	178	-	3	36	55	43	29	12	99	822
72 080	Genshagen	156	-	11	35	53	29	18	10	77	669
72 084	Glau	206	-	13	69	74	20	17	13	95	826
72 088	Glienick	304	1	12	62	95	71	38	25	180	1 354
72 100	Gröben	137	-	3	14	30	38	28	24	177	703
72 104	Groß Kienitz	72	-	3	15	11	22	16	5	38	339
72 108	Groß Machnow	320	-	11	69	108	85	35	12	98	1 394
72 112	Groß Schulzendorf	149	-	3	28	41	42	26	9	70	690
72 120	Großbeeren	1 125	7	52	209	338	287	157	75	562	5 029
72 124	Großbeuthen	92	-	7	21	38	14	8	4	28	375
72 148	Horstfelde	134	2	8	22	35	43	16	8	56	591
72 164	Jühnsdorf	107	-	7	35	41	10	8	6	50	431
72 172	Kallinchen	162	-	8	37	56	28	15	18	132	713
72 180	Kerzendorf	69	-	4	10	24	20	7	4	29	305
72 192	Klein Schulzendorf	141	-	3	22	34	56	15	11	84	662
72 196	Kliestow	110	1	6	23	32	20	17	11	81	493
72 224	Lindenbrück	129	1	1	22	44	32	21	8	60	591
72 228	Löwenbruch	111	10	4	9	37	29	15	7	54	482
72 236	Lüdersdorf	158	1	13	18	53	50	12	11	78	693
72 240	Ludwigsfelde, Stadt	8 904	122	984	1 669	2 995	1 930	986	218	1 597	36 240
72 244	Mahlow	2 609	7	205	836	857	409	189	106	792	10 324
72 256	Märkisch Wilmersdorf	77	-	5	22	20	20	5	5	41	327
72 280	Nächst Neuendorf	154	1	4	30	43	30	34	12	87	712
72 308	Nunsdorf	115	-	6	14	49	26	11	9	65	511
72 320	Osdorf	187	2	16	57	62	31	11	8	64	738
72 340	Rangsdorf	2 125	5	67	498	818	474	167	96	724	9 001
72 388	Schöneiche	202	1	9	35	57	51	31	18	143	936
72 392	Schönhagen	107	1	2	10	40	28	14	12	95	514
72 396	Schünow	80	1	1	20	22	23	4	9	66	356
72 408	Siethen	231	-	7	55	86	51	18	14	107	993
72 416	Stangenhagen	68	-	2	13	24	17	7	5	38	304
72 420	Thyrow	361	2	17	52	84	102	85	19	142	1 690
72 424	Trebbin, Stadt	1 718	5	76	483	714	280	111	49	363	6 891
72 456	Wiesenhagen	81	-	1	9	20	23	9	19	152	430
72 460	Wietstock	86	1	6	14	16	26	10	13	101	410
72 468	Wünsdorf	1 079	1	47	212	392	261	100	66	503	4 707
72 476	Zossen, Stadt	2 541	12	141	646	867	527	247	101	765	10 582

*) Ohne Wohnheime, ohne Wohngebäude nur mit 1 oder 2 Ferien-/ Freizeitwohneinheit(en)

1) Ohne Ferien-/ Freizeitwohnungen

2) Alle Räume mit 6 m² und mehr Wohnfläche sowie alle Küchen

Gebäude- und

10. Wohnungen in Wohngebäuden *)
in den Gemeinden des Engeren

Schl. Nr.	Verwaltungsbezirk	Insgesamt ¹⁾	da		
			mit Bad/Dusche und WC innerhalb der Wohnung; mit Sammelheizung	mit Bad/Dusche und WC innerhalb der Wohnung; ohne Sammelheizung	mit Bad/Dusche innerhalb der Wohnung; mit WC außerhalb der Wohnung
	Land Brandenburg	1 074 193	722 167	242 849	5 792
	darunter				
	Engerer Verflechtungsraum	336 331	238 589	68 213	1 407
	Kreisfreie Stadt				
54 000	Potsdam	62 934	47 144	10 403	422
60 000	Landkreis Barnim	64 233	39 977	15 483	291
	darunter				
	Engerer Verflechtungsraum	26 673	18 333	5 409	102
	davon				
60 004	Ahrensfelde	538	418	63	3
60 016	Basdorf	1 305	803	429	-
60 020	Bernau, Stadt	9 212	6 601	1 644	32
60 028	Blumberg	649	389	150	2
60 032	Börnicken	156	57	76	-
60 056	Eiche	394	319	45	-
60 088	Hirschfelde	112	44	60	-
60 108	Klosterfelde	1 132	780	198	10
60 112	Krummensee	118	80	32	-
60 116	Ladeburg	396	280	49	2
60 120	Lanke	308	145	111	1
60 132	Lindenberg	397	252	72	5
60 136	Lobetal	75	68	6	-
60 140	Löhme	121	53	55	-
60 156	Mehrow	126	46	46	2
60 188	Prenden	134	72	31	3
60 192	Rüdnitz	497	352	101	4
60 204	Schönerlinde	464	259	151	3
60 208	Schönfeld	143	84	46	-
60 212	Schönnow	1 460	1 076	239	5
60 216	Schönwalde	603	371	128	2
60 220	Schwanebeck	1 086	801	171	2
60 224	Seefeld	525	409	86	-
60 244	Stolzenhagen	386	254	88	-
60 256	Tiefensee	105	50	46	1
60 268	Wandlitz	1 261	922	208	3
60 272	Weesow	89	50	34	-
60 280	Werneuchen, Stadt	1 671	977	566	6
60 284	Willmersdorf	98	63	25	-
60 288	Zepernick	3 112	2 258	453	16

*) Ohne Wohnheime, ohne Wohngebäude nur mit 1 oder 2 Ferien-/ Freizeitwohneinheit(en)

1) Ohne Ferien-/ Freizeitwohnungen

Wohnungszählung 1995

nach der Ausstattung
Verflechtungsraumes Berlin-Brandenburg

von						Schl. Nr.
mit Bad/Dusche außerhalb der Wohnung; mit WC innerhalb der Wohnung	ohne Bad/Dusche; mit WC innerhalb der Wohnung	ohne Bad/Dusche; mit WC außerhalb der Wohnung	mit Bad/Dusche und WC außerhalb der Wohnung	mit Bad/Dusche und Trocken- toilette	ohne Bad/Dusche mit Trocken- toilette	
3 925	34 830	33 796	11 759	2 578	16 497	
1 196	10 363	10 413	2 483	399	3 268	
189	1 666	2 836	212	9	53	54 000
186	3 227	2 991	562	156	1 360	60 000
84	1 019	1 039	232	50	405	
2	22	11	6	1	12	60 004
1	43	16	5	1	7	60 016
11	292	513	76	4	39	60 020
6	36	35	10	2	19	60 028
2	3	18	-	-	-	60 032
1	16	5	1	1	6	60 056
-	2	-	3	-	3	60 088
5	30	25	22	7	55	60 108
-	3	3	-	-	-	60 112
4	30	14	1	5	11	60 116
-	32	14	-	-	5	60 120
-	34	13	2	1	18	60 132
-	1	-	-	-	-	60 136
-	5	3	2	-	3	60 140
-	11	6	-	2	13	60 156
-	2	16	4	-	6	60 188
1	17	7	7	-	8	60 192
2	13	14	6	1	15	60 204
-	2	5	3	-	3	60 208
10	65	27	7	1	30	60 212
2	36	13	10	2	39	60 216
6	52	21	11	6	16	60 220
-	6	13	5	-	6	60 224
3	12	11	3	3	12	60 244
1	2	2	2	1	-	60 256
7	52	26	6	2	35	60 268
-	-	3	1	-	1	60 272
6	19	71	8	4	14	60 280
1	5	2	-	-	2	60 284
13	176	132	31	6	27	60 288

Gebäude- und

Noch: 10. Wohnungen in Wohngebäuden *)
in den Gemeinden des Engeren

Schl. Nr.	Verwaltungsbezirk	Insgesamt ¹⁾	da		
			mit Bad/Dusche und WC innerhalb der Wohnung; mit Sammelheizung	mit Bad/Dusche und WC innerhalb der Wohnung; ohne Sammelheizung	mit Bad/Dusche innerhalb der Wohnung; mit WC außerhalb der Wohnung
61 000	Landkreis Dahme-Spreewald darunter	57 005	38 843	12 382	324
	Engerer Verflechtungsraum davon	33 019	24 294	5 400	182
61 020	Bestensee	1 980	1 589	271	8
61 028	Bindow	201	119	54	-
61 036	Blossin	66	25	36	-
61 052	Brusendorf	149	84	47	-
61 076	Dannenreich	103	78	14	-
61 080	Diepensee	153	37	93	1
61 088	Dolgenbrodt	131	69	49	-
61 112	Eichwalde	2 150	1 554	397	12
61 136	Friedersdorf	478	270	120	2
61 144	Gallun	115	78	20	-
61 184	Gräbendorf	192	121	40	-
61 208	Großziethen	1 234	1 068	101	3
61 212	Gussow	116	62	30	2
61 236	Kablow	308	173	88	2
61 248	Kiekebusch	61	41	14	2
61 256	Kolberg	114	70	33	1
61 260	Königs Wusterhausen, Stadt	7 452	5 827	1 229	32
61 332	Mittenwalde, Stadt	785	472	123	10
61 340	Motzen	520	421	47	1
61 360	Niederlehme	1 190	746	249	4
61 372	Pätz	207	146	30	2
61 388	Prieros	321	190	99	2
61 392	Ragow	279	227	26	6
61 408	Rotberg	138	108	16	2
61 416	Schenkendorf	407	205	89	2
61 432	Schönefeld	710	624	63	1
61 444	Schulzendorf	2 321	1 800	361	3
61 452	Selchow	157	73	45	2
61 460	Senzig	821	567	128	10
61 480	Streganz	97	41	44	-
61 484	Telz	113	83	19	-
61 496	Töpchin	259	155	46	2
61 520	Waltersdorf	393	290	70	-
61 528	Waßmannsdorf	311	239	40	5
61 536	Wernsdorf	407	259	99	2
61 540	Wildau	3 449	2 511	446	3
61 552	Wolzig	162	116	32	-
61 564	Zeesen	970	721	142	4
61 568	Zernsdorf	858	572	157	37
61 572	Zeuthen	3 141	2 463	393	19

*) Ohne Wohnheime, ohne Wohngebäude nur mit 1 oder 2 Ferien-/ Freizeitwohneinheit(en)

1) Ohne Ferien-/ Freizeitwohnungen

Wohnungszählung 1995

nach der Ausstattung
Verflechtungsraumes Berlin-Brandenburg

von						Schl. Nr.
mit Bad/Dusche außerhalb der Wohnung; mit WC innerhalb der Wohnung	ohne Bad/Dusche; mit WC innerhalb der Wohnung	ohne Bad/Dusche; mit WC außerhalb der Wohnung	mit Bad/Dusche und WC außerhalb der Wohnung	mit Bad/Dusche und Trocken- toilette	ohne Bad/Dusche mit Trocken- toilette	
248	1 782	1 542	748	183	953	61 000
123	1 403	871	298	58	390	
4	31	35	19	8	15	61 020
1	10	8	3	-	6	61 028
1	1	1	-	1	1	61 036
-	1	1	4	-	12	61 052
-	2	2	1	-	6	61 076
-	11	9	1	-	1	61 080
2	2	4	3	1	1	61 088
8	100	50	20	4	5	61 112
4	21	16	18	1	26	61 136
-	4	3	7	1	2	61 144
5	12	6	4	2	2	61 184
-	21	10	10	1	20	61 208
-	3	5	1	2	11	61 212
4	15	11	5	-	10	61 236
-	-	1	1	-	2	61 248
1	4	4	-	-	1	61 256
10	170	159	8	-	17	61 260
3	27	101	14	8	27	61 332
1	22	8	10	5	5	61 340
-	101	56	13	-	21	61 360
2	8	7	5	-	7	61 372
1	9	5	5	2	8	61 388
3	6	5	4	-	2	61 392
-	3	1	2	-	6	61 408
1	12	89	3	1	5	61 416
2	14	4	-	1	1	61 432
16	66	31	16	5	23	61 444
-	4	4	18	-	11	61 452
8	32	28	15	4	29	61 460
1	5	3	-	-	3	61 480
-	5	3	2	-	1	61 484
1	13	26	4	1	11	61 496
1	8	11	8	1	4	61 520
4	5	10	1	-	7	61 528
-	11	15	9	1	11	61 536
10	458	13	4	-	4	61 540
2	4	2	4	-	2	61 552
3	24	27	15	4	30	61 564
3	42	16	6	1	24	61 568
21	116	81	35	3	10	61 572

Gebäude- und

Noch: 10. Wohnungen in Wohngebäuden *)
in den Gemeinden des Engeren

Schl. Nr.	Verwaltungsbezirk	Insgesamt ¹⁾	da		
			mit Bad/Dusche und WC innerhalb der Wohnung; mit Sammelheizung	mit Bad/Dusche und WC innerhalb der Wohnung; ohne Sammelheizung	mit Bad/Dusche innerhalb der Wohnung; mit WC außerhalb der Wohnung
63 000	Landkreis Havelland	56 774	35 179	16 083	193
	darunter				
	Engerer Verflechtungsraum	28 549	17 860	7 603	91
	davon				
63 012	Berge	241	150	73	2
63 016	Bergerdamm	222	94	105	2
63 024	Börnicke	263	128	93	4
63 032	Bredow	266	133	47	1
63 036	Brieselang	1 734	1 053	457	3
63 040	Buchow-Karpzow	139	79	45	-
63 056	Dallgow-Döberitz	2 648	2 091	368	2
63 068	Elstal	791	255	524	-
63 072	Etzin	139	58	46	1
63 076	Falkenrehde	231	151	47	-
63 080	Falkensee, Stadt	9 940	7 453	1 769	33
63 108	Groß Behnitz	246	95	112	-
63 120	Grünefeld	163	75	57	1
63 140	Hoppenrade	94	33	46	2
63 148	Ketzin, Stadt	1 709	995	458	6
63 152	Kienberg	135	57	47	1
63 156	Klein Behnitz	85	34	29	-
63 180	Lietzow	125	46	29	-
63 184	Markee	335	184	116	2
63 208	Nauen, Stadt	4 554	2 366	1 597	15
63 220	Paaren im Glien	163	85	55	-
63 232	Pausin	184	91	74	-
63 236	Perwenitz	183	107	47	-
63 248	Priort	232	142	59	1
63 256	Retzow	202	108	75	-
63 264	Ribbeck	147	53	72	-
63 272	Schönwalde	1 226	774	360	3
63 276	Selbelang	127	76	45	1
63 308	Tietzow	128	45	53	1
63 312	Tremmen	278	97	108	-
63 324	Wachow	428	212	153	2
63 332	Wansdorf	206	56	125	1
63 344	Wernitz	99	30	50	-
63 356	Wustermark	559	279	163	1
63 364	Zachow	252	146	68	4
63 368	Zeestow	75	29	31	2

*) Ohne Wohnheime, ohne Wohngebäude nur mit 1 oder 2 Ferien-/ Freizeitwohneinheit(en)

1) Ohne Ferien-/ Freizeitwohnungen

Wohnungszählung 1995

nach der Ausstattung Verflechtungsraumes Berlin-Brandenburg

von						Schl. Nr.
mit Bad/Dusche außerhalb der Wohnung; mit WC innerhalb der Wohnung	ohne Bad/Dusche; mit WC innerhalb der Wohnung	ohne Bad/Dusche; mit WC außerhalb der Wohnung	mit Bad/Dusche und WC außerhalb der Wohnung	mit Bad/Dusche und Trocken- toilette	ohne Bad/Dusche mit Trocken- toilette	
201	2 209	1 566	479	87	777	63 000
142	1 127	894	304	52	476	
1	1	9	3	-	3	63 012
2	14	5	2	-	-	63 016
3	11	17	6	1	3	63 024
4	14	30	2	3	33	63 032
5	124	54	13	3	23	63 036
6	4	5	1	-	5	63 040
7	95	40	20	2	9	63 056
8	8	2	-	1	1	63 068
9	9	11	2	-	12	63 072
10	4	4	3	-	22	63 076
11	330	147	70	6	77	63 080
12	4	11	4	1	14	63 108
13	10	7	7	1	5	63 120
14	6	1	1	-	5	63 140
15	49	34	38	21	97	63 148
16	15	10	1	1	1	63 152
17	7	7	2	-	6	63 156
18	18	24	6	-	-	63 180
19	6	13	2	-	11	63 184
20	221	273	46	6	12	63 208
21	4	10	4	1	3	63 220
22	-	9	3	-	4	63 232
23	6	19	2	-	2	63 236
24	9	6	8	1	6	63 248
25	4	7	2	-	2	63 256
26	5	10	1	-	6	63 264
27	53	13	5	1	12	63 272
28	1	4	-	-	-	63 276
29	9	16	1	-	3	63 308
30	20	23	17	-	13	63 312
31	15	18	8	-	19	63 324
32	9	8	1	-	2	63 332
33	4	12	1	-	2	63 344
34	22	24	11	2	56	63 356
35	15	8	10	-	-	63 364
36	1	2	1	1	7	63 368

Gebäude- und

**Noch: 10. Wohnungen in Wohngebäuden *)
in den Gemeinden des Engeren**

Schl. Nr.	Verwaltungsbezirk	Insgesamt ¹⁾	da		
			mit Bad/Dusche und WC innerhalb der Wohnung; mit Sammelheizung	mit Bad/Dusche und WC innerhalb der Wohnung; ohne Sammelheizung	mit Bad/Dusche innerhalb der Wohnung; mit WC außerhalb der Wohnung
64 000	Landkreis Märkisch-Oderland darunter	70 611	43 531	19 545	327
	Engerer Verflechtungsraum davon	35 320	25 721	6 509	118
64 028	Altlandsberg, Stadt	1 269	722	384	12
64 072	Bruchmühle	375	228	76	3
64 080	Buchholz	61	36	13	3
64 096	Dahlwitz-Hoppegarten	1 866	1 295	431	2
64 136	Fredersdorf-Vogelsdorf	2 964	2 049	586	13
64 164	Gielsdorf	196	105	49	-
64 208	Hennickendorf	1 365	940	276	4
64 216	Herzfelde	857	376	299	3
64 224	Hönow	980	781	130	3
64 284	Lichtenow	172	107	39	-
64 320	Münchehofe	110	73	29	-
64 336	Neuenhagen	4 800	3 358	950	21
64 380	Petershagen/Eggersdorf	3 610	2 559	729	12
64 428	Rüdersdorf b. Bln.	4 673	3 249	942	5
64 472	Strausberg, Stadt	11 753	9 694	1 490	33
64 488	Wegendorf	165	95	50	2
64 500	Wesendahl	104	54	36	2

*) Ohne Wohnheime, ohne Wohngebäude nur mit 1 oder 2 Ferien-/ Freizeitwohneinheit(en)

1) Ohne Ferien-/ Freizeitwohnungen

Wohnungszählung 1995

nach der Ausstattung Verflechtungsraumes Berlin-Brandenburg

von						Schl. Nr.
mit Bad/Dusche außerhalb der Wohnung; mit WC innerhalb der Wohnung	ohne Bad/Dusche; mit WC innerhalb der Wohnung	ohne Bad/Dusche; mit WC außerhalb der Wohnung	mit Bad/Dusche und WC außerhalb der Wohnung	mit Bad/Dusche und Trocken- toilette	ohne Bad/Dusche mit Trocken- toilette	
251	2 049	2 348	788	111	1 661	64 000
112	1 059	1 100	230	34	437	
4	30	97	7		13	64 028
4	27	25	1		11	64 072
1	6				2	64 080
8	70	44	12	2	2	64 096
10	115	114	25	4	48	64 136
1	9	12	1	2	17	64 164
2	31	45	26	2	39	64 208
1	37	41	21	1	78	64 216
2	28	22	6	3	5	64 224
6	5	2	2	2	9	64 284
		4	2	1	1	64 320
16	182	171	40	4	58	64 336
15	102	116	29	8	40	64 380
25	147	174	35	2	94	64 428
14	257	231	21	1	12	64 472
2	12	1	1		2	64 488
1	1	1	1	2	6	64 500

Gebäude- und

Noch: 10. Wohnungen in Wohngebäuden *)
in den Gemeinden des Engeren

Schl. Nr.	Verwaltungsbezirk	Insgesamt ¹⁾	da		
			mit Bad/Dusche und WC innerhalb der Wohnung; mit Sammelheizung	mit Bad/Dusche und WC innerhalb der Wohnung; ohne Sammelheizung	mit Bad/Dusche innerhalb der Wohnung; mit WC außerhalb der Wohnung
65 000	Landkreis Oberhavel	70 489	45 750	17 735	252
	darunter				
	Engerer Verflechtungsraum	51 666	35 758	12 017	148
	davon				
65 016	Bärenklau	329	262	43	3
65 028	Beetz	313	195	69	3
65 036	Birkenwerder	2 312	1 558	500	9
65 044	Bötzow	726	441	155	2
65 064	Eichstädt	128	76	34	3
65 072	Flatow	250	96	122	1
65 076	Freienhagen	118	65	38	-
65 080	Friedrichsthal	658	426	132	1
65 088	Germendorf	532	435	45	1
65 096	Glienicke/Nordbahn	1 988	1 486	400	3
65 108	Groß-Ziethen	86	34	32	-
65 136	Hennigsdorf, Stadt	10 893	7 402	3 242	12
65 144	Hohen Neuendorf	5 549	3 850	1 220	29
65 148	Hohenbruch	140	84	50	-
65 164	Kremmen, Stadt	1 068	650	225	5
65 180	Leegebruch	2 067	1 698	214	11
65 184	Lehnitz	850	637	145	-
65 200	Malz	149	79	36	-
65 208	Marwitz	407	261	79	-
65 224	Mühlenbeck	967	625	193	4
65 228	Nassenheide	392	243	108	1
65 232	Neu-Vehlefan	85	52	22	-
65 236	Neuendorf	68	38	26	-
65 256	Oranienburg, Stadt	12 000	8 548	2 697	33
65 268	Schildow	1 153	846	218	1
65 272	Schmachtenhagen	504	304	142	1
65 280	Schönfließ	133	91	25	1
65 288	Schwante	474	303	90	1
65 296	Sommerfeld	506	364	61	2
65 304	Staffelde	147	87	31	-
65 312	Stolpe	112	37	65	2
65 316	Stolpe-Süd	183	115	52	-
65 328	Vehlefan	315	214	45	4
65 332	Velten, Stadt	4 955	3 420	1 215	11
65 340	Wensickendorf	296	206	55	-
65 360	Zehlendorf	366	220	108	1
65 372	Zühlsdorf	447	310	83	3

*) Ohne Wohnheime, ohne Wohngebäude nur mit 1 oder 2 Ferien-/ Freizeitwohneinheit(en)

1) Ohne Ferien-/ Freizeitwohnungen

Wohnungszählung 1995

nach der Ausstattung
Verflechtungsraumes Berlin-Brandenburg

von						Schl. Nr.
mit Bad/Dusche außerhalb der Wohnung; mit WC innerhalb der Wohnung	ohne Bad/Dusche; mit WC innerhalb der Wohnung	ohne Bad/Dusche; mit WC außerhalb der Wohnung	mit Bad/Dusche und WC außerhalb der Wohnung	mit Bad/Dusche und Trocken- toilette	ohne Bad/Dusche mit Trocken- toilette	
209	2 012	2 235	757	106	1 433	65 000
131	1 255	1 278	388	66	625	
2	3	9	4	1	2	65 016
-	2	14	5	-	25	65 028
2	138	68	20	2	15	65 036
-	24	46	14	3	41	65 044
1	6	7	1	-	-	65 064
-	2	7	2	-	20	65 072
-	1	2	2	-	10	65 076
5	43	18	3	3	27	65 080
2	13	20	5	1	10	65 088
5	66	16	7	3	2	65 096
1	3	3	2	2	9	65 108
14	93	104	8	5	13	65 136
32	177	86	122	4	29	65 144
-	1	2	1	1	1	65 148
2	35	64	15	2	70	65 164
4	41	44	23	5	27	65 180
10	39	10	4	-	5	65 184
-	14	8	2	-	10	65 200
2	15	23	9	-	18	65 208
6	56	50	14	5	14	65 224
-	15	11	8	1	5	65 228
1	3	6	-	-	1	65 232
-	1	-	-	-	3	65 236
16	216	389	27	1	73	65 256
2	44	17	12	3	10	65 268
3	16	13	7	2	16	65 272
1	7	4	3	-	1	65 280
2	7	33	3	4	31	65 288
7	12	13	18	5	24	65 296
-	16	-	2	1	10	65 304
-	4	3	1	-	-	65 312
2	12	1	-	-	1	65 316
1	5	23	6	5	12	65 328
8	93	120	30	6	52	65 332
-	4	11	1	1	18	65 340
-	7	15	2	-	13	65 360
-	21	18	5	-	7	65 372

Gebäude- und

**Noch: 10. Wohnungen in Wohngebäuden *)
in den Gemeinden des Engeren**

Schl. Nr.	Verwaltungsbezirk	Insgesamt ¹⁾	da		
			mit Bad/Dusche und WC innerhalb der Wohnung; mit Sammelheizung	mit Bad/Dusche und WC innerhalb der Wohnung; ohne Sammelheizung	mit Bad/Dusche innerhalb der Wohnung; mit WC außerhalb der Wohnung
67 000	Landkreis Oder-Spree	78 202	57 645	14 574	331
	darunter				
	Engerer Verflechtungsraum	29 940	21 749	5 081	157
	davon				
67 056	Braunsdorf	74	49	15	1
67 124	Erkner	4 979	4 400	428	9
67 144	Fürstenwalde/Spree, Stadt	14 453	9 819	2 895	79
67 172	Gosen	291	191	66	1
67 200	Grünheide/Mark	959	669	167	2
67 212	Hangelsberg	677	394	169	8
67 216	Hartmannsdorf	197	133	44	-
67 244	Kagel	307	196	55	-
67 256	Kienbaum	138	119	12	1
67 312	Markgrafpieske	305	186	80	1
67 332	Mönchwinkel	95	64	15	-
67 344	Neu Zittau	539	339	91	3
67 408	Rauen	574	438	50	-
67 440	Schöneiche b. Berlin	3 584	2 722	570	16
67 464	Spreeau	174	132	26	-
67 468	Spreehagen	568	472	56	-
67 544	Woltersdorf	2 026	1 426	342	36

*) Ohne Wohnheime, ohne Wohngebäude nur mit 1 oder 2 Ferien-/ Freizeitwohneinheit(en)

1) Ohne Ferien-/ Freizeitwohnungen

Wohnungszählung 1995

nach der Ausstattung Verflechtungsraumes Berlin-Brandenburg

von						Schl. Nr.
mit Bad/Dusche außerhalb der Wohnung; mit WC innerhalb der Wohnung	ohne Bad/Dusche; mit WC innerhalb der Wohnung	ohne Bad/Dusche; mit WC außerhalb der Wohnung	mit Bad/Dusche und WC außerhalb der Wohnung	mit Bad/Dusche und Trocken- toilette	ohne Bad/Dusche mit Trocken- toilette	
267	1 754	1 927	637	185	882	67 000
107	1 035	1 227	257	53	274	
1	2	2	2	-	4	67 056
14	70	42	9	-	7	67 124
47	550	867	97	12	87	67 144
7	7	18	2	6	6	67 172
7	52	34	21	1	6	67 200
3	28	34	21	2	18	67 212
3	3	10	3	1	3	67 216
3	22	7	3	2	19	67 244
3	3	1	2	-	-	67 256
-	8	7	2	3	18	67 312
7	7	5	2	2	2	67 332
2	14	22	23	1	44	67 344
6	16	25	18	6	15	67 408
17	138	75	25	8	13	67 440
-	8	4	1	1	2	67 464
12	12	9	4	1	14	67 468
7	95	67	22	15	16	67 544

Gebäude- und

Noch: 10. Wohnungen in Wohngebäuden *)
in den Gemeinden des Engeren

Schl. Nr.	Verwaltungsbezirk	Insgesamt 1)	da		
			mit Bad/Dusche und WC innerhalb der Wohnung; mit Sammelheizung	mit Bad/Dusche und WC innerhalb der Wohnung; ohne Sammelheizung	mit Bad/Dusche innerhalb der Wohnung; mit WC außerhalb der Wohnung
69 000	Landkreis Potsdam-Mittelmark	68 900	46 625	16 290	309
	darunter				
	Engerer Verflechtungsraum	39 547	28 344	8 377	117
	davon				
69 016	Beelitz, Stadt	2 287	1 552	523	9
69 036	Bergholz-Rehbrücke	1 217	1 076	108	4
69 040	Bliesendorf	157	106	30	-
69 044	Bochow	210	166	29	1
69 084	Buchholz bei Treuenbrietzen	147	98	27	1
69 096	Busendorf	167	109	41	-
69 108	Caputh	1 358	975	218	7
69 124	Deetz/Havel	349	215	84	-
69 128	Derwitz	136	92	27	3
69 148	Elsholz	117	78	10	2
69 156	Fahlhorst	35	17	11	2
69 160	Fahrland	732	610	99	1
69 168	Ferch	401	258	93	-
69 172	Fichtenwalde	381	236	111	-
69 184	Fresdorf	113	54	48	1
69 192	Geltow	754	491	192	2
69 200	Glindow	1 284	810	319	5
69 212	Golm	489	231	231	1
69 244	Groß Glienicke	941	685	238	-
69 248	Groß Kreutz	673	366	222	1
69 260	Güterfelde	502	381	93	1
69 292	Kernitz	146	108	24	-
69 304	Kleinmachnow	4 863	4 231	464	15
69 324	Krielow	132	79	36	-
69 332	Langerwisch	478	338	89	2
69 376	Marquardt	332	138	174	-
69 396	Michendorf	941	668	160	4
69 420	Neu Fahrland	330	236	80	1
69 452	Nudow	94	74	14	-
69 464	Philippsthal	68	46	10	-
69 468	Phöben	195	130	36	1
69 472	Plötzin	384	247	93	-
69 508	Reesdorf	44	23	12	2
69 524	Rieben	129	99	18	2
69 548	Saarmund	416	306	70	-
69 552	Salzbrunn	53	42	8	-
69 556	Satzkorn	108	31	60	-
69 560	Schäpe	34	23	8	1
69 568	Schenkenhorst	141	100	26	-
69 580	Schlunkendorf	62	27	29	1
69 584	Schmergow	319	157	106	-

*) Ohne Wohnheime, ohne Wohngebäude nur mit 1 oder 2 Ferien-/ Freizeitwohneinheit(en)

1) Ohne Ferien-/ Freizeitwohnungen

Wohnungszählung 1995

nach der Ausstattung Verflechtungsraumes Berlin-Brandenburg

von						Schl. Nr.
mit Bad/Dusche außerhalb der Wohnung; mit WC innerhalb der Wohnung	ohne Bad/Dusche; mit WC innerhalb der Wohnung	ohne Bad/Dusche; mit WC außerhalb der Wohnung	mit Bad/Dusche und WC außerhalb der Wohnung	mit Bad/Dusche und Trocken- toilette	ohne Bad/Dusche- mit Trocken- toilette	
302	1 903	1 364	1 055	160	892	69 000
122	1 107	699	365	45	371	
5	54	105	33	-	6	69 016
3	13	7	5	1	-	69 036
1	12	3	1	-	4	69 040
1	2	6	3	-	2	69 044
1	4	3	4	-	9	69 084
-	6	4	3	-	4	69 096
11	62	26	38	3	18	69 108
3	15	17	6	3	6	69 124
-	1	3	3	-	7	69 128
3	4	11	5	3	1	69 148
-	2	2	-	1	-	69 156
1	9	9	2	-	1	69 160
3	18	14	7	1	7	69 168
-	12	8	5	5	4	69 172
-	3	2	3	-	2	69 184
2	25	23	10	1	8	69 192
4	42	23	20	7	54	69 200
3	12	4	2	-	5	69 212
1	12	4	1	-	-	69 244
3	68	6	3	1	3	69 248
3	10	7	2	-	5	69 260
1	4	3	1	-	5	69 292
17	83	22	28	1	2	69 304
-	2	12	-	-	3	69 324
3	20	16	7	1	2	69 332
-	14	-	-	-	6	69 376
4	62	11	27	2	3	69 396
1	9	2	1	-	-	69 420
-	-	2	1	-	3	69 452
2	3	5	2	-	-	69 464
1	8	8	2	2	7	69 468
1	13	10	8	1	11	69 472
-	1	5	1	-	-	69 508
-	3	3	2	-	2	69 524
2	8	16	2	-	12	69 548
-	1	2	-	-	-	69 552
-	7	8	2	-	-	69 556
-	-	-	2	-	-	69 560
-	7	4	4	-	-	69 568
-	1	2	2	-	-	69 580
-	43	9	2	-	2	69 584

Gebäude- und

**Noch: 10. Wohnungen in Wohngebäuden *)
in den Gemeinden des Engeren**

Schl. Nr.	Verwaltungsbezirk	Insgesamt ¹⁾	da		
			mit Bad/Dusche und WC innerhalb der Wohnung; mit Sammelheizung	mit Bad/Dusche und WC innerhalb der Wohnung; ohne Sammelheizung	mit Bad/Dusche Innerhalb der Wohnung; mit WC außerhalb der Wohnung
69 000	Noch: Landkreis Potsdam-Mittelmark				
69 592	Seeburg	146	120	19	2
69 596	Seddiner See	1 115	642	422	1
69 600	Sputendorf	147	74	57	-
69 604	Stahnsdorf	2 961	2 443	372	15
69 612	Stücken	165	124	35	-
69 616	Teltow, Stadt	6 551	4 471	1 841	6
69 620	Töplitz	503	323	147	1
69 628	Tremsdorf	60	30	23	-
69 636	Uetz-Paaren	131	70	52	1
69 656	Werder (Havel), Stadt	4 597	3 223	906	14
69 668	Wildenbruch	406	305	60	1
69 672	Wilhelmshorst	717	609	76	2
69 676	Wittbrietzen	201	134	45	3
69 692	Zauchwitz	128	67	51	1

*) Ohne Wohnheime, ohne Wohngebäude nur mit 1 oder 2 Ferien-/ Freizeitwohneinheit(en)

1) Ohne Ferien-/ Freizeitwohnungen

Wohnungszählung 1995

nach der Ausstattung Verflechtungsraumes Berlin-Brandenburg

von						Schl. Nr.
mit Bad/Dusche außerhalb der Wohnung; mit WC innerhalb der Wohnung	ohne Bad/Dusche; mit WC innerhalb der Wohnung	ohne Bad/Dusche; mit WC außerhalb der Wohnung	mit Bad/Dusche und WC außerhalb der Wohnung	mit Bad/Dusche und Trocken- toilette	ohne Bad/Dusche mit Trocken- toilette	
	1	2	2	-	-	69 000
5	33	3	4	1	4	69 592
	6	4	1	-	5	69 596
10	66	31	18	-	6	69 600
1	1	-	3	-	1	69 604
7	146	57	15	2	6	69 612
1	13	7	5	2	4	69 616
-	3	3	1	-	-	69 620
-	6	2	-	-	-	69 628
12	119	142	54	5	122	69 636
2	13	6	3	2	14	69 656
4	14	7	4	-	1	69 668
-	9	7	3	-	-	69 672
-	2	1	2	-	4	69 676
						69 692

Gebäude- und

**Noch: 10. Wohnungen in Wohngebäuden *)
in den Gemeinden des Engeren**

Schl. Nr.	Verwaltungsbezirk	Insgesamt ¹⁾	da		
			mit Bad/Dusche und WC innerhalb der Wohnung; mit Sammelheizung	mit Bad/Dusche und WC innerhalb der Wohnung; ohne Sammelheizung	mit Bad/Dusche innerhalb der Wohnung; mit WC außerhalb der Wohnung
72 000	Landkreis Teltow-Fläming	61 370	38 234	16 428	386
	darunter				
	Engerer Verflechtungsraum	28 683	19 386	7 414	70
	davon				
72 004	Ahrensdorf	136	90	36	2
72 016	Blankenfelde	3 110	2 650	380	1
72 020	Blankensee	138	90	40	-
72 044	Christinendorf	89	42	25	-
72 048	Dahlewitz	625	496	83	1
72 064	Diedersdorf	178	136	31	-
72 080	Genshagen	156	79	66	-
72 084	Glau	206	126	74	3
72 088	Glienick	304	172	109	1
72 100	Gröben	137	93	34	2
72 104	Groß Kienitz	72	62	5	2
72 108	Groß Machnow	320	205	97	-
72 112	Groß Schulzendorf	149	114	24	2
72 120	Großbeeren	1 125	686	377	1
72 124	Großbeuthen	92	18	69	-
72 148	Horstfelde	134	94	23	-
72 164	Jühnsdorf	107	69	33	-
72 172	Kallinchen	162	112	26	-
72 180	Kerzendorf	69	33	27	-
72 192	Klein Schulzendorf	141	120	14	-
72 196	Kliestow	110	73	24	1
72 224	Lindenbrück	129	75	42	-
72 228	Löwenbruch	111	56	33	-
72 236	Lüdersdorf	158	105	43	-
72 240	Ludwigsfelde, Stadt	8 904	5 539	3 318	3
72 244	Mahlow	2 609	2 211	280	2
72 256	Märkisch Wilmersdorf	77	38	20	-
72 280	Nächst Neuendorf	154	97	33	-
72 308	Nunsdorf	115	80	25	1
72 320	Osdorf	187	44	131	-
72 340	Rangsdorf	2 125	1 711	254	6
72 388	Schöneiche	202	149	19	-
72 392	Schönhagen	107	64	38	-
72 396	Schülnow	80	52	18	2
72 408	Siethen	231	112	102	-
72 416	Stangenhagen	68	39	26	-
72 420	Thyrow	361	264	61	1
72 424	Trebbin, Stadt	1 718	1 002	363	13
72 456	Wiesenhagen	81	60	13	2
72 460	Wietstock	86	62	14	-
72 468	Wünsdorf	1 079	798	138	4
72 476	Zossen, Stadt	2 541	1 268	846	24

*) Ohne Wohnheime, ohne Wohngebäude nur mit 1 oder 2 Ferien-/ Freizeitwohneinheit(en)

1) Ohne Ferien-/ Freizeitwohnungen

Wohnungszählung 1995

nach der Ausstattung Verflechtungsraumes Berlin-Brandenburg

von						Schl. Nr.
mit Bad/Dusche außerhalb der Wohnung; mit WC innerhalb der Wohnung	ohne Bad/Dusche; mit WC innerhalb der Wohnung	ohne Bad/Dusche; mit WC außerhalb der Wohnung	mit Bad/Dusche und WC außerhalb der Wohnung	mit Bad/Dusche und Trocken- toilette	ohne Bad/Dusche mit Trocken- toilette	
342	1 876	2 427	871	100	706	72 000
186	692	469	197	32	237	
1	2	3	1	-	3	72 004
2	43	15	9	1	9	72 016
1	2	1	2	-	2	72 020
2	14	2	1	-	3	72 044
7	24	5	6	-	3	72 048
-	2	7	-	-	2	72 064
-	4	5	2	-	-	72 080
-	2	1	-	-	-	72 084
-	8	7	3	1	3	72 088
1	2	3	2	-	2	72 100
-	-	1	2	-	-	72 104
-	6	5	6	-	1	72 108
-	3	1	3	-	2	72 112
2	17	19	10	1	12	72 120
-	4	1	-	-	-	72 124
-	2	4	4	1	6	72 148
-	2	-	-	-	3	72 164
-	5	4	5	1	9	72 172
-	-	1	1	1	6	72 180
-	1	1	2	-	3	72 192
2	2	2	4	-	2	72 196
1	3	6	-	-	2	72 224
-	14	7	1	-	-	72 228
-	2	4	2	-	2	72 236
5	20	12	2	2	3	72 240
9	52	26	15	4	10	72 244
1	12	6	-	-	-	72 256
-	16	6	2	-	-	72 280
-	1	4	2	2	-	72 308
-	2	3	4	3	-	72 320
9	87	24	18	2	14	72 340
-	16	6	-	-	12	72 388
-	2	1	-	1	1	72 392
-	2	4	1	-	1	72 396
1	5	5	1	4	1	72 408
-	-	-	3	-	-	72 416
1	11	16	4	1	2	72 420
124	82	73	28	3	30	72 424
-	2	2	2	-	-	72 456
1	7	1	-	-	1	72 460
5	81	21	22	-	10	72 468
11	130	154	27	4	77	72 476

Gebäude- und Wohnungszählung 1995

**11. Bewohnte Wohnungen in Wohngebäuden *) nach Art der Nutzung und Fläche
in den Gemeinden des Engeren Verflechtungsraumes Berlin-Brandenburg**

Schl. Nr.	Verwaltungsbezirk	Wohnungen ¹⁾		Eigentümerwohnungen		Mietwohnungen	
		ins- gesamt	Fläche je Wohnung in m ²	zu- sammen	Fläche je Wohnung in m ²	zu- sammen	Fläche je Wohnung in m ²
	Land Brandenburg	1 014 320	72,8	344 209	96,7	670 111	60,5
	darunter						
	Engerer Verflechtungsraum	320 607	73,1	111 375	94,8	209 232	61,6
	Kreisfreie Stadt						
54 000	Potsdam	59 076	64,4	4 725	97,0	54 351	61,5
60 000	Landkreis Barnim	59 729	73,7	22 112	95,0	37 617	61,1
	darunter						
	Engerer Verflechtungsraum	24 637	76,7	11 231	94,1	13 406	62,1
	davon						
60 004	Ahrensfelde	528	89,3	429	93,9	99	69,2
60 016	Basdorf	1 282	78,0	683	93,7	599	60,2
60 020	Bernau, Stadt	8 269	65,3	1 407	93,5	6 862	59,5
60 028	Blumberg	612	83,4	363	94,3	249	67,5
60 032	Börnicken	148	83,6	46	109,6	102	71,8
60 056	Eiche	384	101,7	279	101,5	105	102,1
60 088	Hirschfelde	110	78,8	39	98,6	71	67,9
60 108	Klosterfelde	1 105	77,5	621	92,2	484	58,8
60 112	Krummensee	116	83,5	66	94,8	50	68,6
60 116	Ladeburg	369	84,3	282	89,4	87	67,8
60 120	Lanke	300	67,1	54	104,1	246	59,0
60 132	Lindenberg	386	83,9	280	89,6	106	69,1
60 136	Lobetal	74	103,9	-	-	74	103,9
60 140	Löhme	118	79,9	54	95,9	64	66,4
60 156	Mehrow	117	74,5	57	96,4	60	53,8
60 188	Prenden	131	90,0	75	102,9	56	72,6
60 192	Rüdnitz	396	77,6	169	94,4	227	65,2
60 204	Schönerlinde	450	67,6	117	87,9	333	60,5
60 208	Schönfeld	130	88,9	93	97,2	37	68,2
60 212	Schönow	1 322	85,8	992	93,5	330	62,7
60 216	Schönwalde	568	83,5	327	96,3	241	66,2
60 220	Schwanebeck	1 054	87,0	841	92,6	213	64,7
60 224	Seefeld	509	64,0	77	101,4	432	57,3
60 244	Stolzenhagen	368	88,7	275	95,1	93	70,0
60 256	Tiefensee	97	85,7	57	103,7	40	60,0
60 268	Wandlitz	1 196	88,0	734	95,4	462	76,4
60 272	Weesow	87	84,3	39	97,0	48	73,9
60 280	Werneuchen, Stadt	1 301	76,8	583	97,0	718	60,5
60 284	Willmersdorf	93	86,9	51	98,5	42	72,8
60 288	Zepernick	3 017	84,5	2 141	93,2	876	63,1

*) Ohne Wohnheime, ohne Wohngebäude nur mit 1 oder 2 Ferien-/ Freizeitwohneinheit(en)

1) Ohne Ferien-/ Freizeitwohnungen

Gebäude- und Wohnungszählung 1995

**Noch: 11. Bewohnte Wohnungen in Wohngebäuden *) nach Art der Nutzung und Fläche
in den Gemeinden des Engeren Verflechtungsraumes Berlin-Brandenburg**

Schl. Nr.	Verwaltungsbezirk	Wohnungen ¹⁾		Eigentümerwohnungen		Mietwohnungen	
		ins- gesamt	Fläche je Wohnung in m ²	zu- sammen	Fläche je Wohnung in m ²	zu- sammen	Fläche je Wohnung in m ²
61 000	Landkreis Dahme-Spreewald darunter	54 602	78,4	25 769	96,1	28 833	62,5
	Engerer Verflechtungsraum davon	31 657	75,2	13 191	93,4	18 466	62,1
61 020	Bestensee	1 949	70,0	596	90,4	1 353	61,1
61 028	Bindow	193	81,9	155	85,4	38	67,6
61 036	Blossin	63	87,7	44	93,0	19	75,6
61 052	Brusendorf	141	91,5	53	114,9	88	77,4
61 076	Dannereich	103	83,4	89	86,7	14	62,8
61 080	Diepensee	142	71,6	50	90,2	92	61,5
61 088	Dolgenbrodt	130	80,0	107	84,3	23	59,7
61 112	Eichwalde	2 080	83,6	1 000	96,8	1 080	71,4
61 136	Friedersdorf	466	83,8	296	93,7	170	66,6
61 144	Gallun	112	90,5	87	97,8	25	64,9
61 184	Gräbendorf	188	84,8	126	93,1	62	67,9
61 208	Großziethen	1 195	80,9	400	107,1	795	67,7
61 212	Gussow	113	88,3	81	98,2	32	63,2
61 236	Kablow	301	79,6	164	97,7	137	57,8
61 248	Kiekebusch	60	94,7	44	100,1	16	79,8
61 256	Kolberg	110	83,4	70	90,2	40	71,7
61 260	Königs Wusterhausen, Stadt	7 129	65,0	1 048	102,3	6 081	58,6
61 332	Mittenwalde, Stadt	734	71,9	311	89,7	423	58,9
61 340	Motzen	393	76,1	153	93,0	240	65,3
61 360	Niederlehme	1 155	69,8	439	87,1	716	59,1
61 372	Pätz	196	84,0	142	89,1	54	70,7
61 388	Prieros	315	86,8	199	97,0	116	69,4
61 392	Ragow	267	98,0	147	105,4	120	88,9
61 408	Rotberg	133	105,4	94	113,0	39	87,1
61 416	Schenkendorf	363	78,4	188	98,6	175	56,6
61 432	Schönefeld	705	70,8	188	93,4	517	62,6
61 444	Schulzendorf	2 278	82,1	1 801	86,6	477	65,0
61 452	Selchow	142	77,1	51	108,8	91	59,4
61 460	Senzig	799	81,4	585	86,9	214	66,3
61 480	Streganz	96	83,5	49	95,9	47	70,5
61 484	Telz	108	93,4	76	98,5	32	81,3
61 496	Töpchin	253	80,7	181	85,3	72	69,1
61 520	Waltersdorf	327	89,8	255	93,1	72	78,2
61 528	Waßmannsdorf	304	67,9	54	104,5	250	60,0
61 536	Wernsdorf	391	83,7	267	92,3	124	65,3
61 540	Wildau	3 298	66,5	726	94,0	2 572	58,7
61 552	Wolzig	162	89,3	121	96,3	41	68,7
61 564	Zeesen	871	80,8	583	88,6	288	65,0
61 568	Zernsdorf	833	78,9	491	91,8	342	60,4
61 572	Zeuthen	3 059	82,4	1 680	94,5	1 379	67,6

*) Ohne Wohnheime, ohne Wohngebäude nur mit 1 oder 2 Ferien-/ Freizeitwohneinheit(en)

1) Ohne Ferien-/ Freizeitwohnungen

Gebäude- und Wohnungszählung 1995**Noch: 11. Bewohnte Wohnungen in Wohngebäuden *) nach Art der Nutzung und Fläche
in den Gemeinden des Engeren Verflechtungsraumes Berlin-Brandenburg**

Schl. Nr.	Verwaltungsbezirk	Wohnungen ¹⁾		Eigentümerwohnungen		Mietwohnungen	
		ins- gesamt	Fläche je Wohnung in m ²	zu- sammen	Fläche je Wohnung in m ²	zu- sammen	Fläche je Wohnung in m ²
63 000	Landkreis Havelland darunter	52 885	73,2	19 759	94,5	33 126	60,5
	Engerer Verflechtungsraum davon	26 229	75,1	11 250	91,5	14 979	62,8
63 012	Berge	233	79,1	113	97,6	120	61,8
63 016	Bergerdamm	211	73,2	89	90,5	122	60,6
63 024	Börnicken	255	87,4	170	95,3	85	71,6
63 032	Bredow	256	72,3	107	90,3	149	59,4
63 036	Brieselang	1 682	79,4	1 028	89,7	654	63,1
63 040	Buchow-Karpzow	135	88,4	76	103,4	59	69,1
63 056	Dallgow-Döberitz	1 557	72,6	631	91,5	926	59,7
63 068	Elstal	782	64,7	78	89,1	704	62,0
63 072	Etzin	128	81,3	63	95,1	65	67,9
63 076	Falkenrehde	220	84,8	129	98,4	91	65,5
63 080	Falkensee, Stadt	9 438	78,1	4 543	90,8	4 895	66,2
63 108	Groß Behnitz	233	77,8	100	95,0	133	64,8
63 120	Grünefeld	158	86,0	100	97,9	58	65,5
63 140	Hoppenrade	90	74,5	36	88,8	54	64,9
63 148	Ketzin, Stadt	1 657	70,5	533	93,5	1 124	59,6
63 152	Kienberg	131	76,7	51	99,1	80	62,5
63 156	Klein Behnitz	81	78,8	51	85,3	30	67,8
63 180	Lietzow	115	76,3	46	101,1	69	59,8
63 184	Markee	322	72,5	108	95,2	214	61,0
63 208	Nauen, Stadt	4 354	64,8	980	88,7	3 374	57,8
63 220	Paaren im Glien	160	87,5	92	104,5	68	64,6
63 232	Pausin	180	88,4	114	97,9	66	72,1
63 236	Perwenitz	178	77,0	90	93,1	88	60,6
63 248	Priort	223	78,9	153	87,8	70	59,5
63 256	Retzow	197	88,9	112	104,5	85	68,5
63 264	Ribbeck	142	82,3	76	93,6	66	69,3
63 272	Schönwalde	1 083	81,1	650	88,4	433	70,1
63 276	Selbelang	122	76,5	34	108,3	88	64,3
63 308	Tietzow	122	76,6	72	88,4	50	59,6
63 312	Tremmen	271	73,7	83	98,3	188	62,9
63 324	Wachow	401	82,0	176	97,5	225	69,9
63 332	Wansdorf	200	72,8	87	89,2	113	60,3
63 344	Wernitz	86	77,9	31	95,1	55	68,2
63 356	Wustermark	518	74,9	267	88,2	251	60,8
63 364	Zachow	236	84,2	140	93,1	96	71,3
63 368	Zeestow	72	81,7	41	89,0	31	72,1

*) Ohne Wohnheime, ohne Wohngebäude nur mit 1 oder 2 Ferien-/ Freizeitwohneinheit(en)

1) Ohne Ferien-/ Freizeitwohnungen

Gebäude- und Wohnungszählung 1995

**Noch: 11. Bewohnte Wohnungen in Wohngebäuden *) nach Art der Nutzung und Fläche
in den Gemeinden des Engeren Verflechtungsraumes Berlin-Brandenburg**

Schl. Nr.	Verwaltungsbezirk	Wohnungen ¹⁾		Eigentümerwohnungen		Mietwohnungen	
		ins- gesamt	Fläche je Wohnung in m ²	zu- sammen	Fläche je Wohnung in m ²	zu- sammen	Fläche je Wohnung in m ²
64 000	Landkreis Märkisch-Oderland darunter	67 172	77,1	28 363	98,4	38 809	61,5
	Engerer Verflechtungsraum davon	33 911	73,9	13 295	95,6	20 616	60,0
64 028	Altlandsberg, Stadt	1 210	75,0	515	95,6	695	59,7
64 072	Bruchmühle	356	83,1	219	95,7	137	62,8
64 080	Buchholz	56	105,1	43	110,4	13	87,6
64 096	Dahlwitz-Hoppegarten	1 747	81,0	838	98,4	909	65,0
64 136	Fredersdorf-Vogelsdorf	2 844	82,9	2 044	92,1	800	59,5
64 164	Gielsdorf	178	85,6	113	98,9	65	62,5
64 208	Hennickendorf	1 311	69,4	479	92,7	832	55,9
64 216	Herzfelde	768	68,5	228	95,5	540	57,2
64 224	Hönow	928	91,4	744	95,5	184	74,5
64 284	Lichtenow	159	89,2	99	104,3	60	64,4
64 320	Münchehofe	107	95,2	74	107,4	33	67,8
64 336	Neuenhagen	4 560	85,3	2 876	97,1	1 684	65,1
64 380	Petershagen/Eggersdorf	3 499	85,5	2 530	94,0	969	63,2
64 428	Rüdersdorf b. Bln.	4 464	66,8	1 004	93,5	3 460	59,1
64 472	Strausberg, Stadt	11 467	63,4	1 344	98,7	10 123	58,7
64 488	Wegendorf	158	99,0	109	109,5	49	75,6
64 500	Wesendahl	99	77,4	36	101,9	63	63,3

*) Ohne Wohnheime, ohne Wohngebäude nur mit 1 oder 2 Ferien-/ Freizeitwohneinheit(en)

1) Ohne Ferien-/ Freizeitwohnungen

Gebäude- und Wohnungszählung 1995

Noch: 11. Bewohnte Wohnungen in Wohngebäuden *) nach Art der Nutzung und Fläche in den Gemeinden des Engeren Verflechtungsraumes Berlin-Brandenburg

Schl. Nr.	Verwaltungsbezirk	Wohnungen ¹⁾		Eigentümerwohnungen		Mietwohnungen	
		ins-gesamt	Fläche je Wohnung in m ²	zu-sammen	Fläche je Wohnung in m ²	zu-sammen	Fläche je Wohnung in m ²
65 000	Landkreis Oberhavel	68 066	74,3	27 548	93,9	40 518	60,9
	darunter						
	Engerer Verflechtungsraum	50 225	73,8	19 697	94,1	30 528	60,6
	davon						
65 016	Bärenklau	310	110,0	252	117,7	58	76,5
65 028	Beetz	305	82,2	196	90,3	109	67,5
65 036	Birkenwerder	2 220	82,4	1 195	95,1	1 025	67,6
65 044	Bötzow	698	80,4	470	90,0	228	60,7
65 064	Eichstädt	125	91,2	96	96,2	29	74,8
65 072	Flatow	238	84,5	147	94,0	91	69,2
65 076	Freienhagen	115	88,0	79	96,6	36	69,2
65 080	Friedrichsthal	637	85,0	430	94,8	207	64,6
65 088	Germendorf	510	91,0	269	98,4	241	82,8
65 096	Gliencke/Nordbahn	1 913	88,8	1 139	99,3	774	73,3
65 108	Groß-Ziethen	84	86,0	55	93,0	29	72,8
65 136	Hennigsdorf, Stadt	10 781	59,6	1 081	93,6	9 700	55,8
65 144	Hohen Neuendorf	5 336	83,3	3 244	93,1	2 092	68,1
65 148	Hohenbruch	136	94,6	88	106,5	48	72,6
65 164	Kremmen, Stadt	1 036	78,0	512	95,1	524	61,3
65 180	Leegebruch	2 052	82,6	1 358	89,1	694	69,7
65 184	Lehnitz	826	88,6	568	96,6	258	71,1
65 200	Malz	143	80,1	89	91,0	54	62,2
65 208	Marwitz	389	82,5	247	92,7	142	64,8
65 224	Mühlenbeck	939	82,8	634	91,3	305	65,1
65 228	Nassenheide	385	86,8	302	92,5	83	66,1
65 232	Neu-Vehlefanz	81	97,6	54	103,1	27	86,6
65 236	Neuendorf	63	85,4	54	87,6	9	72,4
65 256	Oranienburg, Stadt	11 764	67,7	3 135	92,4	8 629	58,8
65 268	Schildow	1 114	85,7	740	94,9	374	67,5
65 272	Schmachtenhagen	495	85,5	377	92,0	118	64,7
65 280	Schönfließ	132	86,4	99	91,8	33	70,4
65 288	Schwante	452	88,6	317	99,1	135	63,9
65 296	Sommerfeld	494	87,2	299	101,1	195	66,0
65 304	Staffelde	143	85,2	101	95,7	42	59,8
65 312	Stolpe	110	74,6	32	101,3	78	63,7
65 316	Stolpe-Süd	170	78,9	106	84,6	64	69,4
65 328	Vehlefanz	299	81,4	174	94,7	125	62,8
65 332	Velten, Stadt	4 646	67,5	1 003	92,8	3 643	60,6
65 340	Wensickendorf	289	88,9	204	100,4	85	61,5
65 360	Zehlendorf	357	89,8	234	100,5	123	69,3
65 372	Zühlsdorf	438	84,9	317	93,5	121	62,3

*) Ohne Wohnheime, ohne Wohngebäude nur mit 1 oder 2 Ferien-/ Freizeitwohneinheit(en)

1) Ohne Ferien-/ Freizeitwohnungen

Gebäude- und Wohnungszählung 1995

**Noch: 11. Bewohnte Wohnungen in Wohngebäuden *) nach Art der Nutzung und Fläche
in den Gemeinden des Engeren Verflechtungsraumes Berlin-Brandenburg**

Schl. Nr.	Verwaltungsbezirk	Wohnungen ¹⁾		Eigentümerwohnungen		Mietwohnungen	
		ins- gesamt	Fläche je Wohnung in m ²	zu- sammen	Fläche je Wohnung in m ²	zu- sammen	Fläche je Wohnung in m ²
67 000	Landkreis Oder-Spree darunter Engerer Verflechtungsraum davon	74 739	72,8	26 063	97,3	48 676	59,7
67 056	Braunsdorf	71	88,5	52	92,0	19	78,9
67 124	Erkner	4 897	64,1	955	94,9	3 942	56,7
67 144	Fürstenwalde/Spree, Stadt	13 704	64,5	3 062	92,0	10 642	56,7
67 172	Gosen	284	84,2	168	96,9	116	65,7
67 200	Grünheide/Mark	914	81,9	460	92,2	454	71,4
67 212	Hangelsberg	648	76,8	320	91,0	328	63,0
67 216	Hartmannsdorf	190	91,5	166	94,7	24	69,3
67 244	Kagel	280	87,7	220	93,0	60	68,5
67 256	Kienbaum	134	74,6	38	106,9	96	61,8
67 312	Markgrafpieske	299	86,1	228	91,8	71	67,9
67 332	Mönchwinkel	93	91,6	79	97,0	14	61,1
67 344	Neu Zittau	518	81,6	344	91,8	174	61,6
67 408	Rauen	560	86,1	447	90,9	113	67,0
67 440	Schöneiche b. Berlin	3 476	86,4	2 010	95,7	1 466	73,5
67 464	Spreeau	172	74,4	98	89,4	74	54,5
67 468	Spreeenhagen	564	73,9	242	94,4	322	58,4
67 544	Woltersdorf	1 957	85,5	1 212	98,1	745	64,9

*) Ohne Wohnheime, ohne Wohngebäude nur mit 1 oder 2 Ferien-/ Freizeitwohneinheit(en)

1) Ohne Ferien-/ Freizeitwohnungen

Gebäude- und Wohnungszählung 1995

Noch: 11. Bewohnte Wohnungen in Wohngebäuden *) nach Art der Nutzung und Fläche in den Gemeinden des Engeren Verflechtungsraumes Berlin-Brandenburg

Schl. Nr.	Verwaltungsbezirk	Wohnungen ¹⁾		Eigentümerwohnungen		Mietwohnungen	
		ins-gesamt	Fläche je Wohnung in m ²	zu-sammen	Fläche je Wohnung in m ²	zu-sammen	Fläche je Wohnung in m ²
69 000	Landkreis Potsdam-Mittelmark darunter Engerer Verflechtungsraum davon	66 104	82,4	34 103	97,3	32 001	66,6
69 016	Beelitz, Stadt	2 220	74,9	732	96,7	1 488	64,2
69 036	Bergholz-Rehbrücke	1 201	90,4	745	103,2	456	69,3
69 040	Bliesendorf	142	90,8	114	94,2	28	76,8
69 044	Bochow	198	87,1	139	97,5	59	62,8
69 084	Buchholz bei Treuenbrietzen	138	100,9	90	108,7	48	86,5
69 096	Busendorf	162	90,5	112	93,8	50	83,0
69 108	Caputh	1 319	86,4	872	93,1	447	73,3
69 124	Deetz/Havel	333	86,0	229	93,9	104	68,7
69 128	Derwitz	131	89,4	103	92,1	28	79,4
69 148	Elsholz	108	93,7	91	95,5	17	83,9
69 156	Fahlhorst	34	95,0	26	104,3	8	65,0
69 160	Fahrland	453	86,4	256	101,7	197	66,5
69 168	Ferch	382	85,4	244	95,5	138	67,4
69 172	Fichtenwalde	371	85,7	306	89,6	65	67,6
69 184	Fresdorf	108	81,7	61	95,9	47	63,3
69 192	Geltow	729	87,4	504	94,5	225	71,5
69 200	Glindow	1 240	81,8	787	93,0	453	62,2
69 212	Golm	476	76,8	190	87,3	286	69,8
69 244	Groß Glienicke	911	80,7	403	93,8	508	70,4
69 248	Groß Kreutz	650	76,4	301	93,5	349	61,7
69 260	Güterfelde	497	90,9	331	102,7	166	67,4
69 292	Kemnitz	144	74,1	63	89,1	81	62,4
69 304	Kleinmachnow	4 718	89,4	2 002	105,1	2 716	77,9
69 324	Krielow	125	82,2	82	90,0	43	67,4
69 332	Langerwisch	463	87,8	352	94,6	111	66,4
69 376	Marquardt	329	72,1	121	96,5	208	57,8
69 396	Michendorf	919	85,1	630	93,2	289	67,4
69 420	Neu Fahrland	323	87,1	191	102,1	132	65,4
69 452	Nudow	92	98,4	70	105,6	22	75,7
69 464	Philippsthal	68	86,1	51	93,1	17	65,4
69 468	Phöben	178	97,6	134	106,5	44	70,5
69 472	Plötzin	363	81,8	224	92,6	139	64,4
69 508	Reesdorf	43	83,3	35	90,6	8	51,4
69 524	Rieben	124	94,9	90	102,1	34	76,0
69 548	Saarmund	404	86,8	258	100,3	146	62,9
69 552	Salzbrunn	52	96,4	47	95,9	5	101,2
69 556	Satzkorn	105	65,5	28	93,0	77	55,5
69 560	Schäpe	34	105,1	30	109,4	4	73,0
69 568	Schenkenhorst	136	84,6	98	92,6	38	64,1
69 580	Schlunkendorf	58	100,4	49	103,2	9	84,7
69 584	Schmergow	305	84,0	139	98,4	166	72,0

*) Ohne Wohnheime, ohne Wohngebäude nur mit 1 oder 2 Ferien-/ Freizeitwohneinheit(en)

1) Ohne Ferien-/ Freizeitwohnungen

Gebäude- und Wohnungszählung 1995

Noch: 11. Bewohnte Wohnungen in Wohngebäuden *) nach Art der Nutzung und Fläche in den Gemeinden des Engeren Verflechtungsraumes Berlin-Brandenburg

Schl. Nr.	Verwaltungsbezirk	Wohnungen ¹⁾		Eigentümerwohnungen		Mietwohnungen	
		ins- gesamt	Fläche je Wohnung in m ²	zu- sammen	Fläche je Wohnung in m ²	zu- sammen	Fläche je Wohnung in m ²
69 000	Noch: Landkreis Potsdam- Mittelmark						
69 592	Seeburg	144	83,2	62	105,6	82	66,3
69 596	Seddiner See	1 106	68,8	322	90,8	784	59,8
69 600	Sputendorf	143	76,8	52	99,8	91	63,7
69 604	Stahnsdorf	2 883	79,1	1 089	100,1	1 794	66,4
69 612	Stücken	163	98,2	129	98,5	34	97,0
69 616	Teltow, Stadt	6 415	67,5	1 534	93,9	4 881	59,2
69 620	Töplitz	500	89,3	344	99,5	156	66,6
69 628	Tremsdorf	59	88,8	34	102,9	25	69,7
69 636	Uetz-Paaren	128	86,0	79	99,5	49	64,3
69 656	Werder (Havel), Stadt	4 437	72,3	1 425	93,2	3 012	62,4
69 668	Wildenbruch	394	89,0	318	94,2	76	67,2
69 672	Wilhelmshorst	692	94,2	437	102,8	255	79,5
69 676	Wittbrietzen	198	99,9	140	105,9	58	85,3
69 692	Zauchwitz	121	86,0	78	95,3	43	69,2

*) Ohne Wohnheime, ohne Wohngebäude nur mit 1 oder 2 Ferien-/ Freizeitwohneinheit(en)

1) Ohne Ferien-/ Freizeitwohnungen

Gebäude- und Wohnungszählung 1995

**Noch: 11. Bewohnte Wohnungen in Wohngebäuden *) nach Art der Nutzung und Fläche
in den Gemeinden des Engeren Verflechtungsraumes Berlin-Brandenburg**

Schl. Nr.	Verwaltungsbezirk	Wohnungen ¹⁾		Eigentümerwohnungen		Mietwohnungen	
		ins- gesamt	Fläche je Wohnung in m ²	zu- sammen	Fläche je Wohnung in m ²	zu- sammen	Fläche je Wohnung in m ²
72 000	Landkreis Teltow-Fläming darunter	58 278	75,9	23 493	96,9	34 785	61,8
	Engerer Verflechtungsraum davon	27 942	74,3	10 512	96,7	17 430	60,8
72 004	Ahrensdorf	136	90,0	84	106,5	52	63,3
72 016	Blankenfelde	3 061	79,0	1 652	90,7	1 409	65,3
72 020	Blankensee	137	87,4	71	103,1	66	70,5
72 044	Christinendorf	80	88,6	46	94,8	34	80,2
72 048	Dahlewitz	602	87,5	382	95,8	220	73,0
72 064	Diedersdorf	176	94,2	117	103,5	59	75,8
72 080	Genshagen	151	79,2	64	97,5	87	65,7
72 084	Glau	118	78,5	39	115,4	79	60,3
72 088	Glienick	296	89,5	178	104,1	118	67,5
72 100	Gröben	132	104,8	99	107,1	33	97,8
72 104	Groß Kienitz	69	99,6	57	103,1	12	83,3
72 108	Groß Machnow	311	83,6	164	97,2	147	68,5
72 112	Groß Schulzendorf	140	97,4	107	103,6	33	77,4
72 120	Großbeeren	1 092	83,2	442	102,1	650	70,4
72 124	Großbeuthen	89	78,7	20	108,5	69	70,0
72 148	Horstfelde	131	87,6	96	89,6	35	81,9
72 164	Jühnsdorf	103	76,5	22	115,2	81	66,0
72 172	Kallinchen	159	84,0	116	92,1	43	62,3
72 180	Kerzendorf	66	90,4	42	100,0	24	73,6
72 192	Klein Schulzendorf	137	94,1	88	101,0	49	81,7
72 196	Kliestow	105	90,7	73	101,7	32	65,4
72 224	Lindenbrück	127	85,2	99	90,7	28	65,6
72 228	Löwenbruch	103	84,6	53	96,3	50	72,2
72 236	Lüdersdorf	148	85,1	99	94,4	49	66,3
72 240	Ludwigsfelde, Stadt	8 840	60,7	1 270	98,6	7 570	54,4
72 244	Mahlow	2 528	75,6	884	95,9	1 644	64,6
72 256	Märkisch Wilmersdorf	70	89,3	38	102,3	32	73,8
72 280	Nächst Neuendorf	148	90,0	71	99,2	77	81,4
72 308	Nunsdorf	112	79,8	60	92,0	52	65,8
72 320	Osdorf	185	71,2	28	119,0	157	62,7
72 340	Rangsdorf	2 074	80,0	1 132	94,7	942	62,3
72 388	Schöneiche	196	93,6	153	100,1	43	70,3
72 392	Schönhagen	103	88,7	62	102,1	41	68,3
72 396	Schönnow	79	88,0	60	93,9	19	69,6
72 408	Siethen	223	72,4	49	104,1	174	63,5
72 416	Stangenhagen	66	93,7	47	105,3	19	64,9
72 420	Thyrow	332	97,3	199	105,0	133	85,8
72 424	Trebbin, Stadt	1 683	71,9	544	94,8	1 139	60,9
72 456	Wiesenhagen	79	105,8	64	107,3	15	99,3
72 460	Wietstock	81	99,9	56	112,8	25	71,2
72 468	Wünsdorf	1 032	78,2	513	92,6	519	64,0
72 476	Zossen, Stadt	2 442	78,8	1 072	96,8	1 370	64,6

*) Ohne Wohnheime, ohne Wohngebäude nur mit 1 oder 2 Ferien-/ Freizeitwohneinheit(en)

1) Ohne Ferien-/ Freizeitwohnungen

Gebäude- und

12. Leerstehende Wohnungen in Wohngebäuden *)
in den Gemeinden des Engeren Verflechtungs

Schl. Nr.	Verwaltungsbezirk	Insgesamt	Grund des			
			noch nicht be- zogene Neu- bauwohnung	Wechsel des Wohnungs- nutzers	Umbau, Moder- nisierung	schwer- wiegende Mängel
	Land Brandenburg	59 873	1 218	7 740	13 570	13 987
	darunter					
	Engerer Verflechtungsraum	15 724	952	1 416	3 016	3 152
	Kreisfreie Stadt					
54 000	Potsdam	3 858	125	274	909	1 189
	Landkreis Barnim					
60 000	darunter	4 504	221	822	588	1 327
	Engerer Verflechtungsraum	2 036	205	100	214	377
	davon					
60 004	Ahrensfelde	10	-	-	6	2
60 016	Basdorf	23	-	6	6	3
60 020	Bernau, Stadt	943	50	34	69	251
60 028	Blumberg	37	-	3	2	14
60 032	Börnicken	8	-	-	-	5
60 056	Eiche	10	2	1	1	4
60 088	Hirschfelde	2	-	-	1	-
60 108	Klosterfelde	27	-	7	4	3
60 112	Krummensee	2	-	-	1	-
60 116	Ladeburg	27	-	-	7	12
60 120	Lanke	8	-	1	3	3
60 132	Lindenberg	11	-	1	1	4
60 136	Lobetal	1	-	-	-	-
60 140	Löhme	3	-	-	1	-
60 156	Mehrow	9	-	-	1	2
60 188	Prenden	3	-	1	-	-
60 192	Rüdnitz	101	91	2	-	-
60 204	Schönerlinde	14	-	2	5	3
60 208	Schönfeld	13	-	-	3	-
60 212	Schönnow	138	15	1	9	7
60 216	Schönwalde	35	22	5	7	-
60 220	Schwanebeck	32	-	6	2	8
60 224	Seefeld	16	-	2	-	1
60 244	Stolzenhagen	18	5	1	5	1
60 256	Tiefensee	8	-	1	1	-
60 268	Wandlitz	65	9	13	18	9
60 272	Weesow	2	-	-	1	-
60 280	Werneuchen, Stadt	370	1	4	37	13
60 284	Willmersdorf	5	-	1	1	-
60 288	Zepernick	95	10	8	22	32

*) Ohne Wohnheime, ohne Wohngebäude nur mit 1 oder 2 Ferien-/ Freizeitwohneinheit(en)

Wohnungszählung 1995

nach Grund und Dauer des Leerstehens raumes Berlin-Brandenburg

Leerstehens		Dauer des Leerstehens					Schl. Nr.
für den Abriß vorgesehen	sonstiger Grund	bis zu 3 Monaten	4 - 12 Monate	13 - 24 Monate	25 - 48 Monate	49 und mehr Monate	
1 949	21 409	9 018	17 461	11 599	14 031	7 764	
706	6 482	2 568	5 074	2 890	3 879	1 313	
83	1 278	495	1 610	1 038	367	348	54 000
167	1 379	997	748	687	1 927	145	60 000
130	1 010	250	329	464	916	77	
1	1	-	5	4	1	-	60 004
4	4	5	10	4	1	3	60 016
19	520	82	94	104	623	40	60 020
3	15	3	13	10	10	1	60 028
-	3	-	-	2	6	-	60 032
-	2	1	5	3	-	1	60 056
1	-	-	-	-	1	1	60 088
5	8	2	11	12	2	-	60 108
-	1	-	1	-	1	-	60 112
-	8	2	10	5	8	2	60 116
-	1	1	4	3	-	-	60 120
1	4	-	3	7	1	-	60 132
-	1	1	-	-	-	-	60 136
-	2	1	1	-	1	-	60 140
-	6	2	2	3	2	-	60 156
1	1	-	1	1	1	-	60 188
1	7	96	3	1	1	-	60 192
-	4	1	3	5	5	-	60 204
-	10	1	3	3	6	-	60 208
4	102	15	24	5	92	2	60 212
-	1	3	30	2	-	-	60 216
5	11	4	12	6	10	-	60 220
-	13	1	5	5	5	-	60 224
-	6	1	10	3	3	1	60 244
1	5	1	2	-	3	2	60 256
3	13	11	27	12	13	2	60 268
-	1	2	-	-	-	-	60 272
76	239	2	12	241	102	13	60 280
-	3	-	2	1	1	1	60 284
5	18	12	36	22	17	8	60 288

Gebäude- und

**Noch: 12. Leerstehende Wohnungen in Wohngebäuden *)
in den Gemeinden des Engeren Verflechtungs**

Schl. Nr.	Verwaltungsbezirk	Insgesamt	Grund des			
			noch nicht be- zogene Neu- bauwohnung	Wechsel des Wohnungs- nutzers	Umbau, Moder- nisierung	schwer- wiegende Mängel
61 000	Landkreis Dahme-Spreewald darunter	2 403	222	195	467	277
	Engerer Verflechtungsraum	1 362	218	92	265	182
	davon					
61 020	Bestensee	31	-	3	5	9
61 028	Bindow	8	-	2	4	-
61 036	Blossin	3	-	3	-	-
61 052	Brusendorf	8	-	1	2	4
61 076	Dannenreich	-	-	-	-	-
61 080	Diepensee	11	-	1	-	4
61 088	Dolgenbrodt	1	-	-	1	-
61 112	Eichwalde	70	1	13	23	9
61 136	Friedersdorf	12	-	-	6	3
61 144	Gallun	3	-	-	2	-
61 184	Gräbendorf	4	-	-	2	1
61 208	Großziethen	39	3	3	11	8
61 212	Gussow	3	-	-	1	-
61 236	Kablow	7	-	2	1	2
61 248	Kiekebusch	1	-	1	-	-
61 256	Kolberg	4	-	1	-	3
61 260	Königs Wusterhausen, Stadt	323	3	13	67	60
61 332	Mittenwalde, Stadt	51	-	7	12	11
61 340	Motzen	127	108	-	8	1
61 360	Niederlehme	35	6	4	11	2
61 372	Pätz	11	-	1	1	1
61 388	Prieros	6	-	-	2	1
61 392	Ragow	12	1	1	3	1
61 408	Rotberg	5	-	-	-	-
61 416	Schenkendorf	44	-	3	18	17
61 432	Schönefeld	5	-	2	1	-
61 444	Schulzendorf	43	3	8	8	6
61 452	Selchow	15	-	-	4	1
61 460	Senzig	22	-	2	8	3
61 480	Streganz	1	-	-	-	-
61 484	Telz	5	1	1	2	-
61 496	Töpchin	6	-	-	1	1
61 520	Waltersdorf	66	55	-	1	1
61 528	Waßmannsdorf	7	-	2	-	3
61 536	Wernsdorf	16	-	-	4	-
61 540	Wildau	151	7	3	33	4
61 552	Wolzig	-	-	-	-	-
61 564	Zeesen	99	9	3	8	12
61 568	Zernsdorf	25	10	3	1	2
61 572	Zeuthen	82	11	9	14	12

*) Ohne Wohnheime, ohne Wohngebäude nur mit 1 oder 2 Ferien-/ Freizeitwohneinheit(en)

Wohnungszählung 1995

nach Grund und Dauer des Leerstehens raumes Berlin-Brandenburg

Leerstehens		Dauer des Leerstehens					Schl. Nr.
für den Abriß vorgesehen	sonstiger Grund	bis zu 3 Monaten	4 - 12 Monate	13 - 24 Monate	25 - 48 Monate	49 und mehr Monate	
73	1 169	547	784	333	288	451	61 000
54	551	436	506	204	134	82	
1	13	4	6	5	8	8	61 020
-	2	2	5	1	-	-	61 028
-	-	-	1	-	2	-	61 036
-	1	-	4	-	4	-	61 052
-	-	-	-	-	-	-	61 076
-	6	-	5	5	1	-	61 080
-	-	-	1	-	-	-	61 088
1	23	18	24	12	10	6	61 112
-	3	7	2	1	2	-	61 136
-	1	-	1	1	1	-	61 144
-	1	-	2	2	-	-	61 184
5	9	8	19	4	8	-	61 208
-	2	-	2	-	1	-	61 212
-	2	1	4	1	1	-	61 236
-	-	-	1	-	-	-	61 248
-	-	2	-	2	-	-	61 256
6	174	100	151	40	21	11	61 260
4	17	5	21	7	10	8	61 332
1	9	108	18	1	-	-	61 340
4	8	15	14	2	3	1	61 360
3	5	1	6	1	2	1	61 372
-	3	-	2	2	1	1	61 388
2	4	2	9	1	-	-	61 392
1	4	1	3	1	-	-	61 408
-	6	8	12	19	2	3	61 416
-	2	2	2	-	1	-	61 432
7	11	12	15	5	10	1	61 444
7	3	-	6	2	7	-	61 452
1	8	7	11	2	1	1	61 460
-	1	-	-	-	1	-	61 480
-	1	3	2	-	-	-	61 484
1	3	-	1	3	1	1	61 496
-	9	46	15	3	2	-	61 520
2	-	2	1	2	2	-	61 528
4	8	3	8	1	2	2	61 536
-	104	40	58	13	9	31	61 540
-	-	-	-	-	-	-	61 552
1	66	11	22	52	13	1	61 564
1	8	2	17	5	1	-	61 568
2	34	26	35	8	7	6	61 572

Gebäude- und

**Noch: 12. Leerstehende Wohnungen in Wohngebäuden *)
in den Gemeinden des Engeren Verflechtungs**

Schl. Nr.	Verwaltungsbezirk	Insgesamt	Grund des			
			noch nicht be- zogene Neu- bauwohnung	Wechsel des Wohnungs- nutzers	Umbau, Moder- nisierung	schwer- wiegende Mängel
63 000	Landkreis Havelland	3 889	71	314	676	607
	darunter					
	Engerer Verflechtungsraum	2 320	70	253	297	221
	davon					
63 012	Berge	8	-	-	3	1
63 016	Bergerdamm	11	-	-	-	-
63 024	Börnicken	8	-	-	-	-
63 032	Bredow	10	-	-	4	1
63 036	Brieselang	52	-	11	14	6
63 040	Buchow-Karpzow	4	-	-	-	-
63 056	Dallgow-Döberitz	1 091	-	67	106	21
63 068	Elstal	9	-	1	1	-
63 072	Etzin	11	-	-	-	5
63 076	Falkenrehde	11	-	-	1	5
63 080	Falkensee, Stadt	502	64	143	72	59
63 108	Groß Behnitz	13	-	-	-	2
63 120	Grünefeld	5	1	-	-	1
63 140	Hoppenrade	4	-	-	-	1
63 148	Ketzin, Stadt	52	-	2	9	12
63 152	Kienberg	4	-	2	-	2
63 156	Klein Behnitz	4	1	-	-	2
63 180	Lietzow	10	-	-	-	2
63 184	Markee	13	-	-	2	-
63 208	Nauen, Stadt	200	-	13	63	54
63 220	Paaren im Glien	3	-	-	1	-
63 232	Pausin	4	-	-	1	2
63 236	Perwenitz	5	-	-	-	-
63 248	Priort	9	-	1	-	3
63 256	Retzow	5	-	-	-	1
63 264	Ribbeck	5	-	-	-	1
63 272	Schönwalde	143	3	8	7	3
63 276	Selbelang	5	-	-	-	1
63 308	Tietzow	6	-	-	1	1
63 312	Tremmen	7	-	-	1	3
63 324	Wachow	27	-	2	3	4
63 332	Wansdorf	6	-	-	1	-
63 344	Wernitz	13	-	-	3	1
63 356	Wustermark	41	1	3	-	17
63 364	Zachow	16	-	-	3	10
63 368	Zeestow	3	-	-	1	-

*) Ohne Wohnheime, ohne Wohngebäude nur mit 1 oder 2 Ferien-/ Freizeitwohneinheit(en)

Wohnungszählung 1995

nach Grund und Dauer des Leerstehens raumes Berlin-Brandenburg

Leerstehens		Dauer des Leerstehens					Schl. Nr.
für den Abriß vorgesehen	sonstiger Grund	bis zu 3 Monaten	4 - 12 Monate	13 - 24 Monate	25 - 48 Monate	49 und mehr Monate	
154	2 067	423	878	435	1 581	572	63 000
107	1 372	206	445	212	1 220	237	
-	4	1	2	1	3	1	63 012
-	11	1	1	-	9	-	63 016
-	8	1	2	2	3	-	63 024
2	3	1	1	4	2	2	63 032
3	18	12	29	4	5	2	63 036
-	4	-	1	-	3	-	63 040
1	896	25	25	22	1 012	7	63 056
-	7	2	4	-	1	2	63 068
-	6	1	5	3	1	1	63 072
-	5	-	3	3	3	2	63 076
44	120	108	225	85	50	34	63 080
-	11	2	5	2	4	-	63 108
-	3	1	2	2	-	-	63 120
-	3	-	-	1	2	1	63 140
10	19	10	13	9	13	7	63 148
-	-	-	-	1	2	1	63 152
-	1	1	2	-	1	-	63 156
-	8	-	3	-	7	-	63 180
2	9	1	1	4	7	-	63 184
36	34	10	42	30	66	52	63 208
-	2	-	2	-	1	-	63 220
-	1	1	1	1	1	-	63 232
-	5	-	3	1	1	-	63 236
-	5	2	2	1	-	4	63 248
-	4	1	2	1	1	-	63 256
-	4	1	2	-	1	1	63 264
2	120	7	20	16	3	97	63 272
-	4	2	3	-	-	-	63 276
-	4	2	3	-	-	1	63 308
-	3	1	3	2	1	-	63 312
1	17	4	11	2	6	4	63 324
-	5	-	4	-	2	-	63 332
-	9	-	7	4	2	-	63 344
5	15	7	8	8	3	15	63 356
-	3	1	5	3	4	3	63 364
1	1	-	3	-	-	-	63 368

Gebäude- und

**Noch: 12. Leerstehende Wohnungen in Wohngebäuden *)
in den Gemeinden des Engeren Verflechtungs**

Schl. Nr.	Verwaltungsbezirk	Insgesamt	Grund des			
			noch nicht be- zogene Neu- bauwohnung	Wechsel des Wohnungs- nutzers	Umbau, Moder- nisierung	schwer- wiegende Mängel
64 000	Landkreis Märkisch-Oderland darunter	3 439	64	372	720	1 094
	Engerer Verflechtungsraum davon	1 409	59	107	293	413
64 028	Altlandsberg, Stadt	59	-	3	8	36
64 072	Bruchmühle	19	3	-	5	6
64 080	Buchholz	5	-	-	-	3
64 096	Dahlwitz-Hoppegarten	119	29	8	12	24
64 136	Fredersdorf-Vogelsdorf	120	3	9	30	30
64 164	Gielsdorf	18	-	-	6	4
64 208	Hennickendorf	54	-	2	10	18
64 216	Herzfelde	89	-	4	7	19
64 224	Hönow	52	1	4	8	12
64 284	Lichtenow	13	-	2	1	5
64 320	Münchehofe	3	-	-	1	-
64 336	Neuenhagen	240	14	15	57	81
64 380	Petershagen/Eggersdorf	111	2	7	28	33
64 428	Rüdersdorf b. Bin.	209	5	18	55	75
64 472	Strausberg, Stadt	286	2	35	64	65
64 488	Wegendorf	7	-	-	-	-
64 500	Wesendahl	5	-	-	1	2

*) Ohne Wohnheime, ohne Wohngebäude nur mit 1 oder 2 Ferien-/ Freizeitwohneinheit(en)

Wohnungszählung 1995

nach Grund und Dauer des Leerstehens raumes Berlin-Brandenburg

Leerstehens		Dauer des Leerstehens					Schl. Nr.
für den Abriß vorgesehen	sonstiger Grund	bis zu 3 Monaten	4 - 12 Monate	13 - 24 Monate	25 - 48 Monate	49 und mehr Monate	
255	934	403	1 022	570	994	450	64 000
140	397	187	512	249	292	169	
7	5	6	10	15	26	2	64 028
2	3	5	10	1	1	2	64 072
-	2	-	1	1	3	-	64 080
21	25	6	79	18	9	7	64 096
9	39	18	37	31	25	9	64 136
-	8	1	4	4	1	8	64 164
-	24	8	16	7	8	15	64 208
36	23	12	17	11	23	26	64 216
10	17	6	15	13	15	3	64 224
-	5	-	7	1	5	-	64 284
-	2	-	1	1	1	-	64 320
19	54	37	133	33	26	11	64 336
5	36	13	39	21	29	9	64 380
12	44	36	59	41	50	23	64 428
19	101	38	79	51	65	53	64 472
-	7	-	2	-	5	-	64 488
-	2	1	3	-	-	1	64 500

Gebäude- und

**Noch: 12. Leerstehende Wohnungen in Wohngebäuden *)
in den Gemeinden des Engeren Verflechtungs**

Schl. Nr.	Verwaltungsbezirk	Insgesamt	Grund des			
			noch nicht be- zogene Neu- bauwohnung	Wechsel des Wohnungs- nutzers	Umbau, Moder- nisierung	schwer- wiegende Mängel
65 000	Landkreis Oberhavel	2 423	164	265	517	411
	darunter					
	Engerer Verflechtungsraum	1 441	164	166	335	236
	davon					
65 016	Bärenklau	19	5	4	4	2
65 028	Beetz	8	-	1	-	1
65 036	Birkenwerder	92	2	11	28	8
65 044	Bötzow	28	1	5	10	5
65 064	Eichstädt	3	-	1	1	-
65 072	Flatow	12	-	-	2	2
65 076	Freienhagen	3	-	1	2	-
65 080	Friedrichsthal	21	-	1	11	6
65 088	Germendorf	22	2	15	-	3
65 096	Glienicke/Nordbahn	75	9	8	14	12
65 108	Groß-Ziethen	2	-	1	-	-
65 136	Hennigsdorf, Stadt	112	-	-	13	2
65 144	Hohen Neuendorf	213	6	25	78	38
65 148	Hohenbruch	4	2	-	1	1
65 164	Kremmen, Stadt	32	-	2	9	6
65 180	Leegebruch	15	1	3	3	3
65 184	Lehnitz	24	-	4	4	7
65 200	Malz	6	-	2	-	3
65 208	Marwitz	18	-	-	9	5
65 224	Mühlenbeck	28	-	4	9	6
65 228	Nassenheide	7	-	-	1	2
65 232	Neu-Vehlefanz	4	-	-	1	1
65 236	Neuendorf	5	-	-	2	-
65 256	Oranienburg, Stadt	236	-	25	68	39
65 268	Schildow	39	3	1	5	3
65 272	Schmachtenhagen	9	-	1	1	3
65 280	Schönfließ	1	-	-	-	1
65 288	Schwante	22	1	4	8	3
65 296	Sommerfeld	12	-	-	3	5
65 304	Staffelde	4	-	-	1	2
65 312	Stolpe	2	-	-	1	-
65 316	Stolpe-Süd	13	-	3	-	8
65 328	Vehlefanz	16	-	2	3	2
65 332	Velten, Stadt	309	132	39	37	49
65 340	Wensickendorf	7	-	-	3	2
65 360	Zehlendorf	9	-	-	2	5
65 372	Zühlsdorf	9	-	3	1	1

*) Ohne Wohnheime, ohne Wohngebäude nur mit 1 oder 2 Ferien-/ Freizeitwohneinheit(en)

Wohnungszählung 1995

nach Grund und Dauer des Leerstehens raumes Berlin-Brandenburg

Leerstehens		Dauer des Leerstehens					Schl. Nr.
für den Abriß vorgesehen	sonstiger Grund	bis zu 3 Monaten	4 - 12 Monate	13 - 24 Monate	25 - 48 Monate	49 und mehr Monate	
119	947	432	924	485	346	236	65 000
94	446	307	638	244	152	100	
-	4	4	12	2		1	65 016
-	6		4	4	-	-	65 028
11	32	21	36	15	9	11	65 036
2	5	6	20	2			65 044
-	1	1	1	-		1	65 064
-	8	2	6	2	1	1	65 072
-		1	1	1			65 076
-	3	3	12	2		4	65 080
-	2	1	15	5	1		65 088
10	22	12	41	13	8	1	65 096
-	1	-		2			65 108
3	94	46	39	19	5	3	65 136
19	47	46	98	47	10	12	65 144
-		2	1	1	-		65 148
-	15	7	9	6	4	6	65 164
-	5	5	8		2	-	65 180
-	9	6	5	5	7	1	65 184
-	1		3	1	1	1	65 200
-	4	3	9	3	2	1	65 208
6	3	8	6	4	7	3	65 224
-	4	-	2	2	2	1	65 228
-	2	-	3		1		65 232
-	3	1	3		-	1	65 236
16	88	43	69	47	54	23	65 256
4	23	5	15	10	7	2	65 268
-	4	1	2	3	1	2	65 272
-		-		1			65 280
1	5	3	12	7		-	65 288
-	4	1	5	2	1	3	65 296
-	1	1	1	2			65 304
-	1		1	1	-		65 312
-	2	3	3			7	65 316
6	3		7	4	3	2	65 328
16	36	69	179	27	24	10	65 332
-	2	1	4	1		1	65 340
-	2	2	3	2	1	1	65 360
-	4	3	3	1	1	1	65 372

Gebäude- und

**Noch: 12. Leerstehende Wohnungen in Wohngebäuden *)
in den Gemeinden des Engeren Verflechtungs**

Schl. Nr.	Verwaltungsbezirk	Insgesamt	Grund des			
			noch nicht be- zogene Neu- bauwohnung	Wechsel des Wohnungs- nutzers	Umbau, Moder- nisierung	schwer- wiegende Mängel
67 000	Landkreis Oder-Spree darunter Engerer Verflechtungsraum davon	3 463 1 179	36 27	595 225	593 232	503 263
67 056	Braunsdorf	3	-	-	1	1
67 124	Erkner	82	-	2	13	40
67 144	Fürstenwalde/Spree, Stadt	749	3	196	145	155
67 172	Gosen	7	-	1	2	1
67 200	Grünheide/Mark	45	-	5	6	11
67 212	Hangelsberg	29	-	4	6	6
67 216	Hartmannsdorf	7	-	3	1	-
67 244	Kagel	27	1	-	5	2
67 256	Kienbaum	4	-	-	1	-
67 312	Markgrafpieske	6	-	-	2	-
67 332	Mönchwinkel	2	-	1	-	-
67 344	Neu Zittau	21	-	4	3	6
67 408	Rauen	14	3	-	6	3
67 440	Schöneiche b. Berlin	108	17	6	24	22
67 464	Spreeau	2	-	-	-	2
67 468	Spreehagen	4	-	-	1	1
67 544	Woltersdorf	69	3	3	16	13

*) Ohne Wohnheime, ohne Wohngebäude nur mit 1 oder 2 Ferien-/ Freizeitwohneinheit(en)

Wohnungszählung 1995

nach Grund und Dauer des Leerstehens raumes Berlin-Brandenburg

Leerstehens		Dauer des Leerstehens					Schl. Nr.
für den Abriß vorgesehen	sonstiger Grund	bis zu 3 Monaten	4 - 12 Monate	13 - 24 Monate	25 - 48 Monate	49 und mehr Monate	
82	1 654	682	1 142	597	705	337	67 000
34	398	298	312	152	298	119	
-	1	-	1	1	-	1	67 056
4	23	4	29	15	26	8	67 124
4	246	221	149	87	213	79	67 144
-	3	1	1	2	1	2	67 172
8	15	5	16	5	15	4	67 200
-	13	3	10	3	10	3	67 212
-	3	2	4	1	-	-	67 216
1	18	1	7	3	16	-	67 244
-	3	2	1	1	-	-	67 256
-	4	-	3	1	1	1	67 312
-	1	1	-	-	-	1	67 332
-	8	5	7	4	-	5	67 344
-	2	7	3	4	-	-	67 408
5	34	38	42	17	5	6	67 440
-	-	-	1	-	-	1	67 464
1	1	-	2	1	1	-	67 468
11	23	8	36	7	10	8	67 544

Gebäude- und

**Noch: 12. Leerstehende Wohnungen in Wohngebäuden *)
in den Gemeinden des Engeren Verflechtungs**

Schl. Nr.	Verwaltungsbezirk	Insgesamt	Grund des			
			noch nicht be- zogene Neu- bauwohnung	Wechsel des Wohnungs- nutzers	Umbau, Moder- nisierung	schwer- wiegende Mängel
69 000	Landkreis Potsdam-Mittelmark	2 796	127	287	612	369
	darunter					
	Engerer Verflechtungsraum	1 378	43	127	316	173
	davon					
69 016	Beelitz, Stadt	67	1	5	20	11
69 036	Bergholz-Rehbrücke	16	-	5	6	-
69 040	Bliesendorf	15	-	-	8	1
69 044	Bochow	12	1	3	2	-
69 084	Buchholz bei Treuenbrietzen	9	-	2	-	-
69 096	Busendorf	5	-	1	-	2
69 108	Caputh	39	2	8	20	-
69 124	Deetz/Havel	16	-	1	4	6
69 128	Derwitz	5	-	-	2	2
69 148	Elsholz	9	-	-	4	3
69 156	Fahlhorst	1	-	-	1	-
69 160	Fahrland	279	-	-	1	2
69 168	Ferch	19	-	1	8	1
69 172	Fichtenwalde	10	1	1	2	3
69 184	Fresdorf	5	-	-	2	2
69 192	Geltow	25	-	3	6	4
69 200	Glindow	44	-	5	6	18
69 212	Golm	13	-	1	2	2
69 244	Groß Glienicke	30	-	9	7	5
69 248	Groß Kreutz	23	-	3	1	5
69 260	Güterfelde	5	-	1	4	-
69 292	Kemnitz	2	-	-	-	1
69 304	Kleinmachnow	145	14	21	61	2
69 324	Krielow	7	-	1	-	4
69 332	Langerwisch	15	1	3	2	1
69 376	Marquardt	3	-	-	-	-
69 396	Michendorf	22	-	1	3	8
69 420	Neu Fahrland	7	-	1	-	-
69 452	Nudow	2	-	1	1	-
69 464	Philippsthal	-	-	-	-	-
69 468	Phöben	17	-	1	5	2
69 472	Plötzin	21	-	1	5	4
69 508	Reesdorf	1	-	-	-	-
69 524	Rieben	5	-	-	2	1
69 548	Saarmund	12	2	-	6	2
69 552	Salzbrunn	1	-	-	1	-
69 556	Satzkorn	3	-	-	-	-
69 560	Schäpe	-	-	-	-	-
69 568	Schenkenhorst	5	-	-	2	1
69 580	Schlunkendorf	4	-	-	-	1
69 584	Schmergow	14	-	-	2	-

*) Ohne Wohnheime, ohne Wohngebäude nur mit 1 oder 2 Ferien-/ Freizeitwohneinheit(en)

Wohnungszählung 1995

nach Grund und Dauer des Leerstehens raumes Berlin-Brandenburg

Leerstehens		Dauer des Leerstehens					Schl. Nr.
für den Abriß vorgesehen	sonstiger Grund	bis zu 3 Monaten	4 - 12 Monate	13 - 24 Monate	25 - 48 Monate	49 und mehr Monate	
81	1 320	480	893	480	661	282	69 000
39	680	251	419	196	433	79	
2	28	20	21	10	4	12	69 016
2	3	3	7	6	-	-	69 036
-	6	2	-	8	5	-	69 040
1	5	-	6	1	4	1	69 044
-	7	-	6	2	1	-	69 084
-	2	-	1	3	-	1	69 096
-	9	10	19	7	2	1	69 108
-	5	2	1	6	4	3	69 124
-	1	-	1	-	3	1	69 128
-	2	-	5	3	1	-	69 148
-	-	-	1	-	-	-	69 156
4	272	1	10	2	262	4	69 160
-	9	2	6	5	6	-	69 168
1	2	-	4	4	2	-	69 172
-	1	1	2	1	1	-	69 184
-	12	8	14	1	2	-	69 192
4	11	7	26	5	4	2	69 200
-	8	2	3	1	2	5	69 212
3	6	1	15	2	11	1	69 244
-	14	4	8	5	5	1	69 248
-	-	1	3	-	-	1	69 260
-	1	-	2	-	-	-	69 292
5	42	30	84	16	9	6	69 304
-	2	3	2	-	-	2	69 324
1	7	2	7	4	1	1	69 332
-	3	-	-	-	3	-	69 376
2	8	5	9	5	3	-	69 396
-	6	1	-	5	1	-	69 420
-	-	-	2	-	-	-	69 452
-	-	-	-	-	-	-	69 464
1	8	3	4	3	4	3	69 468
-	11	4	2	4	11	-	69 472
-	1	-	-	-	-	1	69 508
-	2	-	2	1	1	1	69 524
-	2	7	1	2	2	-	69 548
-	-	-	1	-	-	-	69 552
-	3	-	2	1	-	-	69 556
-	-	-	-	-	-	-	69 560
-	2	2	1	2	-	-	69 568
-	3	-	-	-	2	2	69 580
-	12	1	1	4	8	-	69 584

Gebäude- und

**Noch: 12. Leerstehende Wohnungen in Wohngebäuden *)
in den Gemeinden des Engeren Verflechtungs**

Schl. Nr.	Verwaltungsbezirk	Insgesamt	Grund des			
			noch nicht be- zogene Neu- bauwohnung	Wechsel des Wohnungs- nutzers	Umbau, Moder- nisierung	schwer- wiegende Mängel
69 000	Noch: Landkreis Potsdam-Mittelmark					
69 592	Seeburg	2	-	1	-	-
69 596	Seddiner See	9	-	-	3	2
69 600	Sputendorf	4	-	1	-	-
69 604	Stahnsdorf	78	19	8	19	5
69 612	Stücken	2	-	-	1	1
69 616	Teltow, Stadt	136	1	15	43	39
69 620	Töplitz	3	-	-	2	-
69 628	Tremsdorf	1	-	-	-	1
69 636	Uetz-Paaren	3	-	-	-	2
69 656	Werder (Havel), Stadt	160	-	17	40	29
69 668	Wildenbruch	12	-	2	3	-
69 672	Wilhelmshorst	25	-	4	5	-
69 676	Wittbrietzen	3	-	-	-	-
69 692	Zauchwitz	7	1	-	4	-

*) Ohne Wohnheime, ohne Wohngebäude nur mit 1 oder 2 Ferien-/ Freizeitwohneinheit(en)

Wohnungszählung 1995

nach Grund und Dauer des Leerstehens raumes Berlin-Brandenburg

Leerstehens		Dauer des Leerstehens					Schl. Nr.
für den Abriß vorgesehen	sonstiger Grund	bis zu 3 Monaten	4 - 12 Monate	13 - 24 Monate	25 - 48 Monate	49 und mehr Monate	
							69 000
	1	-	1	1	-	-	69 592
	4	3	2	1	1	2	69 596
-	3	2	2	-	-	-	69 600
1	26	17	34	14	6	7	69 604
-		1	-	1	-	-	69 612
1	37	55	30	23	19	9	69 616
-	1	1	1	1	-	-	69 620
-		-	1		-	-	69 628
	1	2			1		69 636
8	66	34	51	29	37	9	69 656
2	5	3	6	2	-	1	69 668
1	15	10	8	3	3	1	69 672
	3	1	1		-	1	69 676
	2	-	3	2	2		69 692

Gebäude- und

**Noch: 12. Leerstehende Wohnungen in Wohngebäuden *)
in den Gemeinden des Engeren Verflechtungs**

Schl. Nr.	Verwaltungsbezirk	Insgesamt	Grund des			
			noch nicht be- zogene Neu- bauwohnung	Wechsel des Wohnungs- nutzers	Umbau, Moder- nisierung	schwer- wiegende Mängel
72 000	Landkreis Teltow-Fläming	3 092	65	301	927	689
	darunter					
	Engerer Verflechtungsraum	741	41	72	155	98
	davon					
72 004	Ahrensdorf			-	-	
72 016	Blankenfelde	49	-	5	21	6
72 020	Blankensee	1			1	-
72 044	Christinendorf	9			1	
72 048	Dahlewitz	23	-	2	6	-
72 064	Diedersdorf	2			1	
72 080	Genshagen	5	-	-	-	1
72 084	Glau	88			2	1
72 088	Glienick	8	-	1	1	1
72 100	Gröben	5			3	1
72 104	Groß Kienitz	3	1	-	1	-
72 108	Groß Machnow	9	2		1	2
72 112	Groß Schulzendorf	9	2	2	1	1
72 120	Großbeeren	33	2	6	7	1
72 124	Großbeuthen	3	-	-		1
72 148	Horstfelde	3		3	-	-
72 164	Jühnsdorf	4	2	1		
72 172	Kallinchen	3		2		1
72 180	Kerzendorf	3			1	1
72 192	Klein Schulzendorf	4	1	1	1	-
72 196	Kliestow	5			2	
72 224	Lindenbrück	2		-	1	
72 228	Löwenbruch	8	-	1	3	
72 236	Lüdersdorf	10		-	9	-
72 240	Ludwigsfelde, Stadt	64	1	4	7	1
72 244	Mahlow	81	24	11	19	8
72 256	Märkisch Wilmersdorf	7	-	-	2	1
72 280	Nächst Neuendorf	6		1		-
72 308	Nunsdorf	3	-	-	2	1
72 320	Osdorf	2		-	1	1
72 340	Rangsdorf	51	1	6	13	6
72 388	Schöneiche	6		-	1	1
72 392	Schönhagen	4	-	1	1	
72 396	Schünow	1	-	-		
72 408	Siethen	8		-	-	7
72 416	Stangenhagen	2	-	1	-	1
72 420	Thyrow	29	4	-	4	11
72 424	Trebbin, Stadt	35	-	3	14	9
72 456	Wiesenhagen	2		-	-	-
72 460	Wietstock	5	-	2		
72 468	Wünsdorf	47		3	10	3
72 476	Zossen, Stadt	99	1	16	18	31

*) Ohne Wohnheime, ohne Wohngebäude nur mit 1 oder 2 Ferien-/ Freizeitwohneinheit(en)

Wohnungszählung 1995

nach Grund und Dauer des Leerstehens raumes Berlin-Brandenburg

Leerstehens		Dauer des Leerstehens					Schl. Nr.
für den Abriß vorgesehen	sonstiger Grund	bis zu 3 Monaten	4 - 12 Monate	13 - 24 Monate	25 - 48 Monate	49 und mehr Monate	
88	1 022	366	947	519	542	718	72 000
25	350	138	303	131	67	102	
-	-	-	-	-	-	-	72 004
2	15	11	25	7	5	1	72 016
-	-	-	1	-	-	-	72 020
-	8	1	5	-	3	-	72 044
4	11	4	11	3	3	2	72 048
-	1	1	-	1	-	-	72 064
4	-	-	-	1	-	4	72 080
-	85	3	2	17	1	65	72 084
-	5	1	3	2	2	-	72 088
-	1	-	4	1	-	-	72 100
-	1	-	1	2	-	-	72 104
-	4	2	3	1	1	2	72 108
-	3	-	5	3	1	-	72 112
-	17	9	22	-	2	-	72 120
-	2	-	-	3	-	-	72 124
-	-	-	-	3	-	-	72 148
-	1	3	1	-	-	-	72 164
-	-	-	1	-	1	1	72 172
-	1	-	2	-	1	-	72 180
-	1	1	-	1	1	1	72 192
-	3	1	1	1	1	1	72 196
-	1	-	1	1	-	-	72 224
-	4	1	3	4	-	-	72 228
-	1	1	-	9	-	-	72 236
3	48	29	27	6	-	2	72 240
2	17	27	37	6	8	3	72 244
-	4	-	3	1	3	-	72 256
-	5	1	1	2	2	-	72 280
-	-	-	-	1	2	-	72 308
-	-	-	1	-	-	1	72 320
-	25	12	28	7	4	-	72 340
-	4	2	2	-	-	2	72 388
-	2	1	3	-	-	-	72 392
-	1	-	-	1	-	-	72 396
-	1	1	-	5	1	1	72 408
-	-	-	-	-	2	-	72 416
1	9	2	16	4	3	4	72 420
1	8	4	13	9	8	1	72 424
-	2	1	-	1	-	-	72 456
-	3	2	3	-	-	-	72 460
-	31	5	25	10	7	-	72 468
8	25	12	53	18	5	11	72 476

Gebäude- und

13. Eckkennziffern nach Gemeinden im Engeren

Schl. Nr.	Verwaltungsbezirk	Wohngebäude ¹⁾	Wohnungen ²⁾ in Wohngebäuden	Wohnungen je Wohngebäude	Bevölkerung am 30.09.1995
	Land Brandenburg	472 593	1 074 193	2,3	2 540 445
	darunter				
	Engerer Verflechtungsraum	156 056	336 331	2,2	800 901
54 000	Kreisfreie Stadt Potsdam	11 589	62 934	5,4	137 469
60 000	Landkreis Barnim	30 484	64 233	2,1	151 239
	darunter				
	Engerer Verflechtungsraum	14 939	26 673	1,8	64 683
	davon				
60 004	Ahrensfelde	459	538	1,2	1 470
60 016	Basdorf	855	1 305	1,5	3 389
60 020	Bernau, Stadt	2 637	9 212	3,5	19 782
60 028	Blumberg	452	649	1,4	2 089
60 032	Börnicke	95	156	1,6	408
60 056	Eiche	366	394	1,1	1 245
60 088	Hirschfelde	69	112	1,6	320
60 108	Klosterfelde	767	1 132	1,5	2 984
60 112	Krummensee	80	118	1,5	295
60 116	Ladeburg	322	396	1,2	1 020
60 120	Lanke	148	308	2,1	687
60 132	Lindenberg	315	397	1,3	1 137
60 136	Lobetal	54	75	1,4	658
60 140	Löhme	79	121	1,5	321
60 156	Mehrow	79	126	1,6	394
60 188	Prenden	100	134	1,3	674
60 192	Rüdnitz	266	497	1,9	1 268
60 204	Schönerlinde	172	464	2,7	975
60 208	Schönfeld	104	143	1,4	423
60 212	Schönow	1 132	1 460	1,3	3 316
60 216	Schönwalde	410	603	1,5	1 552
60 220	Schwanebeck	955	1 086	1,1	2 827
60 224	Seefeld	142	525	3,7	1 087
60 244	Stolzenhagen	341	386	1,1	963
60 256	Tiefensee	74	105	1,4	234
60 268	Wandlitz	951	1 261	1,3	3 342
60 272	Weesow	53	89	1,7	234
60 280	Werneuchen, Stadt	892	1 671	1,9	3 210
60 284	Willmersdorf	64	98	1,5	288
60 288	Zepernick	2 506	3 112	1,2	8 091

1) Ohne Wohnheime, ohne Wohngebäude nur mit 1 oder 2 Ferien-/Freizeitwohneinheit(en)

2) Ohne Ferien- und Freizeitwohnungen

Wohnungszählung 1995

Verflechtungsraum Berlin-Brandenburg

Wohnungen je 1 000 Einwohner	Territorial- fläche in km ²	Wohngebäude je km ² Fläche	Wohnfläche je Einwohner in m ²	Wohnfläche je Wohnung	Räume je Wohnung	Schl. Nr.
422,8	29 478,67	16	30,59	72,33	4,1	
419,9	4 477,26	35	30,55	72,74	4,1	
457,8	109,35	106	29,45	64,34	3,7	54 000
424,7	1 494,28	20	30,98	72,94	4,1	60 000
412,4	465,08	32	31,23	75,74	4,2	
366,0	7,06	65	32,53	88,88	4,5	60 004
385,1	13,35	64	29,98	77,86	4,2	60 016
465,7	55,16	48	30,23	64,92	3,9	60 020
310,7	26,05	17	25,50	82,08	4,3	60 028
382,4	13,27	7	31,37	82,05	4,5	60 032
316,5	4,62	79	32,09	101,39	4,8	60 056
350,0	17,17	4	27,52	78,63	5,3	60 088
379,4	17,18	45	29,35	77,37	4,2	60 108
400,0	9,73	8	33,13	82,82	5,3	60 112
388,2	17,75	18	32,34	83,29	4,5	60 116
448,3	34,13	4	30,29	67,57	3,8	60 120
349,2	10,52	30	29,07	83,24	4,5	60 132
114,0	7,97	7	11,80	103,56	5,1	60 136
376,9	8,76	9	29,97	79,50	5,4	60 140
319,8	9,49	8	23,72	74,16	4,2	60 156
198,8	19,24	5	17,79	89,49	4,5	60 188
392,0	13,80	19	30,63	78,16	4,0	60 192
475,9	11,54	15	32,14	67,54	3,8	60 204
338,1	17,96	6	29,43	87,07	4,7	60 208
440,3	8,63	131	36,92	83,87	4,3	60 212
388,5	22,53	18	33,02	84,98	4,2	60 216
384,2	12,84	74	33,12	86,21	4,4	60 220
483,0	8,78	16	30,90	63,97	3,8	60 224
400,8	14,60	23	35,51	88,58	4,3	60 244
448,7	9,92	7	38,32	85,40	5,2	60 256
377,3	16,02	59	32,81	86,97	4,2	60 268
380,3	11,19	5	32,02	84,18	4,1	60 272
520,6	19,88	45	37,79	72,60	5,0	60 280
340,3	12,94	5	29,60	86,99	4,8	60 284
384,6	13,00	193	32,30	83,98	4,3	60 288

Noch: 13. Eckkennziffern nach Gemeinden im Engeren

Schl. Nr.	Verwaltungsbezirk	Wohngebäude ¹⁾	Wohnungen ²⁾ in Wohngebäuden	Wohnungen je Wohngebäude	Bevölkerung am 30.09.1995
61 000	Landkreis Dahme-Spreewald	32 315	57 005	1,8	144 167
	darunter				
	Engerer Verflechtungsraum	17 527	33 019	1,9	80 851
	davon				
61 020	Bestensee	846	1 980	2,3	5 391
61 028	Bindow	184	201	1,1	601
61 036	Blossin	59	66	1,1	218
61 052	Brusendorf	80	149	1,9	380
61 076	Dannenreich	87	103	1,2	300
61 080	Diepensee	90	153	1,7	358
61 088	Dolgenbrodt	117	131	1,1	295
61 112	Eichwalde	1 339	2 150	1,6	4 845
61 136	Friedersdorf	348	478	1,4	1 366
61 144	Gallun	93	115	1,2	344
61 184	Gräbendorf	154	192	1,2	528
61 208	Großziethen	575	1 234	2,1	2 350
61 212	Gussow	88	116	1,3	391
61 236	Kablow	205	308	1,5	804
61 248	Kiekebusch	49	61	1,2	178
61 256	Kolberg	92	114	1,2	329
61 260	Königs Wusterhausen, Stadt	1 903	7 452	3,9	17 670
61 332	Mittenwalde, Stadt	414	785	1,9	1 859
61 340	Motzen	237	520	2,2	856
61 360	Niederlehme	597	1 190	2,0	2 864
61 372	Pätz	170	207	1,2	599
61 388	Prieros	249	321	1,3	863
61 392	Ragow	216	279	1,3	945
61 408	Rotberg	120	138	1,2	414
61 416	Schenkendorf	223	407	1,8	866
61 432	Schönefeld	238	710	3,0	1 766
61 444	Schulzendorf	2 062	2 321	1,1	5 851
61 452	Selchow	86	157	1,8	303
61 460	Senzig	681	821	1,2	2 143
61 480	Streganz	72	97	1,3	306
61 484	Telz	79	113	1,4	340
61 496	Töpchin	204	259	1,3	731
61 520	Waltersdorf	311	393	1,3	909
61 528	Waßmannsdorf	114	311	2,7	1 292
61 536	Wernsdorf	325	407	1,3	1 125
61 540	Wildau	1 174	3 449	2,9	7 657
61 552	Wolzig	132	162	1,2	532
61 564	Zeesen	705	970	1,4	2 302
61 568	Zernsdorf	639	858	1,3	2 199
61 572	Zeuthen	2 170	3 141	1,4	7 781

1) Ohne Wohnheime, ohne Wohngebäude nur mit 1 oder 2 Ferien-/Freizeitwohneinheit(en)

2) Ohne Ferien- und Freizeitwohnungen

Wohnungszählung 1995

Verflechtungsraum Berlin-Brandenburg

Wohnungen je 1 000 Einwohner	Territorial- fläche in km ²	Wohngebäude je km ² Fläche	Wohnfläche je Einwohner in m ²	Wohnfläche je Wohnung	Räume je Wohnung	Schl. Nr.
395,4	2 261,04	14	30,74	77,75	4,2	61 000
408,4	482,00	36	30,51	74,70	4,1	
367,3	19,81	43	25,66	69,85	4,2	61 020
334,4	7,30	25	27,22	81,39	4,3	61 028
302,8	12,87	5	26,39	87,15	4,7	61 036
392,1	10,05	8	35,30	90,03	4,4	61 052
343,3	3,30	26	28,65	83,45	4,3	61 076
427,4	5,54	16	29,99	70,17	4,0	61 080
444,1	6,92	17	35,46	79,85	4,3	61 088
443,8	2,80	478	36,97	83,32	4,3	61 112
349,9	17,76	20	29,14	83,28	4,4	61 136
334,3	7,84	12	30,12	90,10	4,6	61 144
363,6	38,72	4	30,67	84,35	4,3	61 184
525,1	16,40	35	42,29	80,53	3,9	61 208
296,7	11,42	8	25,92	87,37	4,2	61 212
383,1	7,15	29	30,44	79,46	4,2	61 236
342,7	10,85	5	32,14	93,79	4,9	61 248
346,5	5,29	17	28,70	82,83	4,4	61 256
421,7	15,85	120	27,27	64,67	3,9	61 260
422,3	19,09	22	30,31	71,77	4,1	61 332
607,5	12,59	19	44,04	72,50	3,6	61 340
415,5	9,29	64	28,99	69,77	3,9	61 360
345,6	17,97	9	28,99	83,90	4,5	61 372
372,0	7,62	33	32,32	86,88	4,5	61 388
295,2	13,50	16	28,73	97,30	4,8	61 392
333,3	6,94	17	35,24	105,72	5,2	61 408
470,0	8,03	28	35,21	74,93	4,1	61 416
402,0	9,67	25	28,49	70,87	4,1	61 432
396,7	9,07	227	32,45	81,80	4,3	61 444
518,2	10,34	8	38,15	73,62	4,2	61 452
383,1	14,12	48	31,10	81,17	4,2	61 460
317,0	16,66	4	26,44	83,42	4,5	61 480
332,4	10,81	7	31,14	93,71	4,5	61 484
354,3	16,56	12	28,48	80,38	4,2	61 496
432,3	14,00	22	38,47	88,98	4,5	61 520
240,7	7,84	15	16,31	67,74	3,8	61 528
361,8	32,91	10	29,98	82,87	4,3	61 536
450,4	9,09	129	29,72	65,97	3,7	61 540
304,5	6,90	19	27,20	89,31	4,7	61 552
421,4	9,23	76	33,40	79,26	4,2	61 564
390,2	7,25	88	30,68	78,64	4,2	61 568
403,7	12,65	172	33,11	82,03	4,4	61 572

Noch: 13. Eckkennziffern nach Gemeinden im Engeren

Schl. Nr.	Verwaltungsbezirk	Wohngebäude ¹⁾	Wohnungen ²⁾ in Wohngebäuden	Wohnungen je Wohngebäude	Bevölkerung am 30.09.1995
63 000	Landkreis Havelland	28 855	56 774	2,0	130 587
	darunter				
	Engerer Verflechtungsraum	16 512	28 549	1,7	65 937
	davon				
63 012	Berge	152	241	1,6	571
63 016	Bergerdamm	139	222	1,6	510
63 024	Börncke	214	263	1,2	718
63 032	Bredow	152	266	1,8	598
63 036	Brieselang	1 379	1 734	1,3	4 552
63 040	Buchow-Karpzow	93	139	1,5	333
63 056	Dallgow-Döberitz	1 083	2 648	2,4	3 521
63 068	Elstal	447	791	1,8	1 711
63 072	Etzin	88	139	1,6	313
63 076	Falkenrehde	165	231	1,4	642
63 080	Falkensee, Stadt	6 398	9 940	1,6	23 574
63 108	Groß Behnitz	148	246	1,7	646
63 120	Grünefeld	128	163	1,3	429
63 140	Hoppenrade	55	94	1,7	195
63 148	Ketzin, Stadt	729	1 709	2,3	4 064
63 152	Kienberg	86	135	1,6	345
63 156	Klein Behnitz	68	85	1,3	185
63 180	Lietzow	73	125	1,7	300
63 184	Markee	170	335	2,0	963
63 208	Nauen, Stadt	1 632	4 554	2,8	10 374
63 220	Paaren im Glien	112	163	1,5	446
63 232	Pausin	143	184	1,3	541
63 236	Perwenitz	112	183	1,6	427
63 248	Priort	189	232	1,2	561
63 256	Retzow	152	202	1,3	579
63 264	Ribbeck	101	147	1,5	428
63 272	Schönwalde	1 004	1 226	1,2	3 081
63 276	Selbelang	67	127	1,9	333
63 308	Tietzow	88	128	1,5	311
63 312	Tremmen	136	278	2,0	779
63 324	Wachow	251	428	1,7	988
63 332	Wansdorf	118	206	1,7	521
63 344	Wernitz	57	99	1,7	197
63 356	Wustermark	363	559	1,5	1 330
63 364	Zachow	164	252	1,5	628
63 368	Zeestow	56	75	1,3	243

1) Ohne Wohnheime, ohne Wohngebäude nur mit 1 oder 2 Ferien-/Freizeitwohneinheit(en)

2) Ohne Ferien- und Freizeitwohnungen

Wohnungszählung 1995

Verflechtungsraum Berlin-Brandenburg

Wohnungen je 1 000 Einwohner	Territorial- fläche in km ²	Wohngebäude je km ² Fläche	Wohnfläche je Einwohner in m ²	Wohnfläche je Wohnung	Räume je Wohnung	Schl. Nr.
434,8	1 706,94	17	31,53	72,51	4,0	63 000
433,0	685,13	24	32,04	74,00	4,1	
422,1	16,60	9	33,31	78,93	4,2	63 012
435,3	28,71	5	31,68	72,77	4,2	63 016
366,3	18,73	11	31,83	86,90	4,3	63 024
444,8	19,46	8	32,23	72,47	4,2	63 032
380,9	17,96	77	30,10	79,03	4,2	63 036
417,4	9,53	10	36,56	87,59	4,5	63 040
752,1	17,54	62	49,12	65,31	3,7	63 056
462,3	46,10	10	29,91	64,70	4,6	63 068
444,1	8,92	10	35,05	78,93	4,1	63 072
359,8	12,04	14	30,41	84,51	4,3	63 076
421,7	43,24	148	32,78	77,74	4,1	63 080
380,8	16,56	9	29,24	76,79	4,3	63 108
380,0	16,47	8	32,71	86,10	4,5	63 120
482,1	5,80	9	35,68	74,02	4,1	63 140
420,5	30,72	24	29,48	70,11	4,0	63 148
391,3	9,69	9	29,97	76,60	4,6	63 152
459,5	16,46	4	35,84	78,00	4,3	63 156
416,7	11,80	6	30,92	74,21	4,1	63 180
347,9	18,53	9	25,03	71,96	4,1	63 184
439,0	60,35	27	28,23	64,30	3,9	63 208
365,5	15,71	7	31,88	87,23	4,5	63 220
340,1	20,04	7	29,77	87,52	4,6	63 232
428,6	9,98	11	32,70	76,31	4,3	63 236
413,5	4,77	40	32,24	77,96	4,2	63 248
348,9	15,70	10	30,97	88,78	4,5	63 256
343,5	20,55	5	28,33	82,48	4,4	63 264
397,9	18,35	55	31,85	80,04	4,2	63 272
381,4	17,24	4	28,86	75,68	4,1	63 276
411,6	17,86	5	31,28	76,01	4,4	63 308
356,9	19,49	7	26,03	72,95	4,0	63 312
433,2	27,25	9	35,13	81,09	4,2	63 324
395,4	19,23	6	28,93	73,16	4,0	63 332
502,5	6,71	8	39,01	77,62	4,1	63 344
420,3	19,51	19	30,83	73,36	4,1	63 356
401,3	21,60	8	33,52	83,53	4,4	63 364
308,6	5,93	9	25,28	81,91	4,6	63 368

Noch: 13. Eckkennziffern nach Gemeinden im Engeren

Schl. Nr.	Verwaltungsbezirk	Wohngebäude ¹⁾	Wohnungen ²⁾ in Wohngebäuden	Wohnungen je Wohngebäude	Bevölkerung am 30.09.1995
64 000	Landkreis Märkisch-Oderland	38 334	70 611	1,8	172 038
	darunter				
	Engerer Verflechtungsraum	17 746	35 320	2,0	84 338
	davon				
64 028	Altlandsberg, Stadt	672	1 269	1,9	2 801
64 072	Bruchmühle	280	375	1,3	938
64 080	Buchholz	54	61	1,1	168
64 096	Dahlwitz-Hoppegarten	1 095	1 866	1,7	4 407
64 136	Fredersdorf-Vogelsdorf	2 386	2 964	1,2	7 597
64 164	Gielsdorf	147	196	1,3	485
64 208	Hennickendorf	610	1 365	2,2	3 203
64 216	Herzfelde	344	857	2,5	1 881
64 224	Hönow	850	980	1,2	2 539
64 284	Lichtenow	116	172	1,5	395
64 320	Münchehofe	91	110	1,2	257
64 336	Neuenhagen	3 590	4 800	1,3	11 817
64 380	Petershagen/Eggersdorf	2 997	3 610	1,2	8 840
64 428	Rüdersdorf b. Bln.	1 559	4 673	3,0	10 863
64 472	Strausberg, Stadt	2 758	11 753	4,3	27 374
64 488	Wegendorf	137	165	1,2	482
64 500	Wesendahl	60	104	1,7	291

1) Ohne Wohnheime, ohne Wohngebäude nur mit 1 oder 2 Ferien-/Freizeitwohneinheit(en)

2) Ohne Ferien- und Freizeitwohnungen

Wohnungszählung 1995

Verflechtungsraum Berlin-Brandenburg

Wohnungen je 1 000 Einwohner	Territorial- fläche in km ²	Wohngebäude je km ² Fläche	Wohnfläche je Einwohner in m ²	Wohnfläche je Wohnung	Räume je Wohnung	Schl. Nr.
410,4	2 127,51	18	31,45	76,62	4,3	64 000
418,8	330,10	54	30,83	73,62	4,2	
453,1	41,56	16	33,88	74,77	5,3	64 028
399,8	2,48	113	33,04	82,64	4,3	64 072
363,1	7,52	7	37,45	103,15	4,8	64 080
423,4	14,75	74	34,02	80,34	4,1	64 096
390,2	16,36	146	32,07	82,20	4,3	64 136
404,1	31,27	5	34,11	84,41	4,4	64 164
426,2	10,95	56	29,49	69,21	3,9	64 208
455,6	13,48	26	30,33	66,58	3,8	64 216
386,0	14,59	58	34,80	90,15	4,6	64 224
435,4	7,84	15	37,88	86,98	4,3	64 284
428,0	3,72	24	40,53	94,68	4,6	64 320
406,2	18,75	191	34,19	84,18	4,4	64 336
408,4	17,20	174	34,71	85,00	4,6	64 380
430,2	38,15	41	28,62	66,53	3,9	64 428
429,3	68,11	40	27,26	63,49	3,9	64 472
342,3	11,62	12	34,06	99,48	4,9	64 488
357,4	11,75	5	27,82	77,84	4,6	64 500

Noch: 13. Eckkennziffern nach Gemeinden im Engeren

Schl. Nr.	Verwaltungsbezirk	Wohngebäude ¹⁾	Wohnungen ²⁾ in Wohngebäuden	Wohnungen je Wohngebäude	Bevölkerung am 30.09.1995
65 000	Landkreis Oberhavel	36 709	70 489	1,9	169 799
	darunter				
	Engerer Verflechtungsraum	26 255	51 666	2,0	123 669
	davon				
65 016	Bärenklau	271	329	1,2	936
65 028	Beetz	237	313	1,3	798
65 036	Birkenwerder	1 574	2 312	1,5	5 421
65 044	Bötzow	550	726	1,3	1 808
65 064	Eichstätt	112	128	1,1	427
65 072	Fiatow	187	250	1,3	660
65 076	Freienhagen	101	118	1,2	303
65 080	Friedrichsthal	511	658	1,3	1 783
65 088	Germendorf	425	532	1,3	1 467
65 096	Gliencke/Nordbahn	1 485	1 988	1,3	4 647
65 108	Groß-Ziethen	77	86	1,1	235
65 136	Hennigsdorf, Stadt	2 486	10 893	4,4	23 918
65 144	Hohen Neuendorf	4 126	5 549	1,3	13 901
65 148	Hohenbruch	111	140	1,3	462
65 164	Kremmen, Stadt	646	1 068	1,7	2 699
65 180	Leegebruch	1 550	2 067	1,3	5 010
65 184	Lehnitz	673	850	1,3	2 137
65 200	Malz	112	149	1,3	395
65 208	Marwitz	251	407	1,6	1 076
65 224	Mühlenbeck	735	967	1,3	2 371
65 228	Nassenheide	343	392	1,1	1 118
65 232	Neu-Vehlefanz	72	85	1,2	248
65 236	Neuendorf	64	68	1,1	164
65 256	Oranienburg, Stadt	4 438	12 000	2,7	28 504
65 268	Schildow	862	1 153	1,3	2 773
65 272	Schmachtenhagen	438	504	1,2	1 482
65 280	Schönfließ	104	133	1,3	392
65 288	Schwante	365	474	1,3	1 149
65 296	Sommerfeld	341	506	1,5	1 284
65 304	Staffelde	113	147	1,3	385
65 312	Stolpe	58	112	1,9	246
65 316	Stolpe-Süd	144	183	1,3	724
65 328	Vehlefanz	204	315	1,5	831
65 332	Velten, Stadt	1 590	4 955	3,1	11 004
65 340	Wensickendorf	242	296	1,2	816
65 360	Zehlendorf	277	366	1,3	975
65 372	Zühlsdorf	380	447	1,2	1 120

1) Ohne Wohnheime, ohne Wohngebäude nur mit 1 oder 2 Ferien-/Freizeitwohneinheit(en)

2) Ohne Ferien- und Freizeitwohnungen

Wohnungszählung 1995

Verflechtungsraum Berlin-Brandenburg

Wohnungen je 1 000 Einwohner	Territorial- fläche in km ²	Wohngebäude je km ² Fläche	Wohnfläche je Einwohner in m ²	Wohnfläche je Wohnung	Räume je Wohnung	Schl. Nr.
415,1	798,22	20	30,76	74,09	4,1	65 000
417,8	708,10	37	30,74	73,58	4,1	
351,5	8,15	33	38,05	108,26	5,0	65 016
392,2	53,81	4	32,09	81,80	4,5	65 028
426,5	18,10	87	34,87	81,75	4,5	65 036
401,5	18,98	29	32,06	79,83	4,3	65 044
299,8	8,31	13	27,15	90,59	4,8	65 064
378,8	27,03	7	31,80	83,96	4,6	65 072
389,4	7,13	14	34,01	87,33	4,5	65 076
369,0	5,51	93	31,03	84,09	4,3	65 080
362,6	15,26	28	33,15	91,41	4,6	65 088
427,8	4,60	323	37,80	88,35	4,5	65 096
366,0	12,65	6	31,60	86,34	4,6	65 108
455,4	24,56	101	27,16	59,64	3,6	65 136
399,2	37,45	110	33,11	82,95	4,4	65 144
303,0	35,05	3	28,44	93,86	4,7	65 148
395,7	37,26	17	30,66	77,48	4,2	65 164
412,6	4,62	335	34,09	82,64	4,5	65 180
397,8	11,68	58	35,00	87,99	4,5	65 184
377,2	17,81	5	29,79	78,97	4,2	65 200
378,3	15,96	16	30,84	81,52	4,2	65 208
407,8	18,97	39	33,65	82,52	4,2	65 224
350,6	13,45	26	30,37	86,61	4,3	65 228
342,7	22,95	3	33,04	96,41	4,9	65 232
414,6	30,23	2	34,52	83,26	4,4	65 236
421,0	45,77	97	28,45	67,57	3,8	65 256
415,8	6,58	131	35,59	85,58	4,3	65 268
340,1	28,98	15	28,95	85,12	4,3	65 272
339,3	10,63	10	29,22	86,12	4,4	65 280
412,5	16,24	22	36,24	87,84	4,6	65 288
394,1	16,36	21	34,14	86,63	4,5	65 296
381,8	20,44	6	32,85	86,05	4,5	65 304
455,3	16,87	3	33,93	74,52	4,3	65 312
252,8	X	X	19,59	77,51	4,3	65 316
379,1	18,45	11	30,48	80,41	4,4	65 328
450,3	22,98	69	30,25	67,18	3,8	65 332
362,7	22,18	11	32,18	88,72	4,6	65 340
375,4	16,69	17	33,44	89,08	4,4	65 360
399,1	16,13	24	33,86	84,85	4,4	65 372

Gebäude- und

Noch: 13. Eckkennziffern nach Gemeinden im Engeren

Schl. Nr.	Verwaltungsbezirk	Wohngebäude ¹⁾	Wohnungen ²⁾ in Wohngebäuden	Wohnungen je Wohngebäude	Bevölkerung am 30.09.1995
67 000	Landkreis Oder-Spree	34 383	78 202	2,3	189 909
	darunter				
	Engerer Verflechtungsraum	13 684	29 940	2,2	72 398
	davon				
67 056	Braunsdorf	67	74	1,1	197
67 124	Erkner	1 524	4 979	3,3	11 703
67 144	Fürstenwalde/Spree, Stadt	4 670	14 453	3,1	33 597
67 172	Gosen	200	291	1,5	773
67 200	Grünheide/Mark	568	959	1,7	2 777
67 212	Hangelsberg	436	677	1,6	1 648
67 216	Hartmannsdorf	173	197	1,1	523
67 244	Kagel	259	307	1,2	655
67 256	Kienbaum	62	138	2,2	353
67 312	Markgrafpleiske	262	305	1,2	792
67 332	Mönchwinkel	79	95	1,2	273
67 344	Neu Zittau	424	539	1,3	1 329
67 408	Rauen	471	574	1,2	1 568
67 440	Schöneiche b. Berlin	2 655	3 584	1,3	9 101
67 464	Spreeau	112	174	1,6	495
67 468	Spreeenhagen	296	568	1,9	1 681
67 544	Woltersdorf	1 426	2 026	1,4	4 933

1) Ohne Wohnheime, ohne Wohngebäude nur mit 1 oder 2 Ferien-/Freizeitwohneinheit(en)

2) Ohne Ferien- und Freizeitwohnungen

Wohnungszählung 1995

Verflechtungsraum Berlin-Brandenburg

Wohnungen je 1 000 Einwohner	Territorial- fläche in km ²	Wohngebäude je km ² Fläche	Wohnfläche je Einwohner in m ²	Wohnfläche je Wohnung	Räume je Wohnung	Schl. Nr.
411,8	2 242,18	15	29,82	72,42	4,1	67 000
413,5	410,98	33	29,40	71,10	4,0	
375,6	27,83	2	33,06	88,00	4,4	67 056
425,4	16,59	92	27,29	64,14	3,9	67 124
430,2	70,53	66	27,70	64,40	3,8	67 144
376,5	2,26	88	31,52	83,72	4,4	67 172
345,3	33,39	17	27,99	81,06	4,3	67 200
410,8	40,65	11	31,34	76,29	4,2	67 212
376,7	34,83	5	34,48	91,55	4,7	67 216
468,7	22,74	11	39,83	84,97	4,3	67 244
390,9	8,52	7	29,23	74,78	4,2	67 256
385,1	38,52	7	33,02	85,75	4,6	67 312
348,0	6,95	11	31,54	90,63	4,4	67 332
405,6	12,79	33	32,67	80,56	4,3	67 344
366,1	21,38	22	31,38	85,71	4,5	67 408
393,8	16,63	160	34,00	86,34	4,4	67 440
351,5	13,71	8	26,15	74,40	4,2	67 464
337,9	34,54	9	24,95	73,85	4,1	67 468
410,7	9,12	156	34,89	84,96	4,3	67 544

Noch: 13. Eckkennziffern nach Gemeinden im Engeren

Schl. Nr.	Verwaltungsbezirk	Wohngebäude ¹⁾	Wohnungen ²⁾ in Wohngebäuden	Wohnungen je Wohngebäude	Bevölkerung am 30.09.1995
69 000	Landkreis Potsdam-Mittelmark	43 087	68 900	1,6	178 508
	darunter				
	Engerer Verflechtungsraum	23 106	39 547	1,7	101 390
	davon				
69 016	Beelitz, Stadt	984	2 287	2,3	5 997
69 036	Bergholz-Rehbrücke	880	1 217	1,4	3 535
69 040	Bliesendorf	127	157	1,2	371
69 044	Bochow	157	210	1,3	558
69 084	Buchholz bei Treuenbrietzen	114	147	1,3	447
69 096	Busendorf	129	167	1,3	469
69 108	Caputh	981	358	1,4	3 500
69 124	Deetz/Havel	256	349	1,4	852
69 128	Derwitz	105	136	1,3	351
69 148	Elsholz	97	117	1,2	311
69 156	Fahlhorst	30	35	1,2	115
69 160	Fahrland	289	732	2,5	1 319
69 168	Ferch	306	401	1,3	1 043
69 172	Fichtenwalde	362	381	1,1	1 157
69 184	Fresdorf	69	113	1,6	262
69 192	Geltow	600	754	1,3	2 179
69 200	Glindow	868	1 284	1,5	3 222
69 212	Golm	269	489	1,8	1 264
69 244	Groß Glienicke	545	941	1,7	2 165
69 248	Groß Kreutz	372	673	1,8	1 728
69 260	Güterfelde	380	502	1,3	1 430
69 292	Kernitz	87	146	1,7	443
69 304	Kleinmachnow	3 440	4 863	1,4	11 176
69 324	Krielow	100	132	1,3	334
69 332	Langerwisch	399	478	1,2	1 314
69 376	Marquardt	163	332	2,0	904
69 396	Michendorf	715	941	1,3	2 569
69 420	Neu Fahrland	226	330	1,5	977
69 452	Nudow	76	94	1,2	258
69 464	Philippsthal	58	68	1,2	169
69 468	Phöben	155	195	1,3	664
69 472	Plötzin	257	384	1,5	1 183
69 508	Reesdorf	33	44	1,3	114
69 524	Rieben	100	129	1,3	347
69 548	Saarmund	275	416	1,5	1 099
69 552	Salzbrunn	44	53	1,2	148
69 556	Satzkorn	46	108	2,3	252
69 560	Schäpe	31	34	1,1	113
69 568	Schenkenhorst	111	141	1,3	393
69 580	Schlunkendorf	57	62	1,1	168
69 584	Schmergow	198	319	1,6	833

1) Ohne Wohnheime, ohne Wohngebäude nur mit 1 oder 2 Ferien-/Freizeitwohneinheit(en)

2) Ohne Ferien- und Freizeitwohnungen

Wohnungszählung 1995

Verflechtungsraum Berlin-Brandenburg

Wohnungen je 1 000 Einwohner	Territorial- fläche in km ²	Wohngebäude je km ² Fläche	Wohnfläche je Einwohner in m ²	Wohnfläche je Wohnung	Räume je Wohnung	Schl. Nr.
386,0	2 882,46	16	31,71	82,16	4,4	69 000
390,0	731,71	32	31,12	79,78	4,3	
381,4	49,04	20	28,55	74,86	4,1	69 016
344,3	10,65	83	31,06	90,21	4,7	69 036
423,2	13,24	10	38,19	90,24	4,8	69 040
376,3	9,32	17	32,83	87,22	4,6	69 044
328,9	11,24	10	32,60	99,13	5,0	69 084
356,1	23,39	6	32,07	90,08	4,5	69 096
388,0	12,84	76	33,35	85,95	4,3	69 108
409,6	16,93	15	34,99	85,42	4,5	69 124
387,5	7,78	13	34,17	88,20	4,7	69 128
376,2	10,37	9	34,96	92,94	4,8	69 148
304,3	4,65	6	29,40	96,60	4,9	69 156
555,0	27,57	10	41,98	75,65	4,0	69 160
384,5	36,00	9	32,39	84,24	4,2	69 168
329,3	6,54	55	27,99	84,99	4,3	69 172
431,3	9,22	7	35,50	82,31	4,4	69 184
346,0	9,31	64	30,20	87,26	4,4	69 192
398,5	12,96	67	32,32	81,10	4,2	69 200
386,9	11,45	23	29,70	76,77	4,3	69 212
434,6	10,25	53	35,17	80,91	4,2	69 244
389,5	14,60	25	29,64	76,12	4,2	69 248
351,0	18,41	21	31,87	90,78	4,5	69 260
329,6	5,34	16	24,37	73,95	4,1	69 292
435,1	11,91	289	36,90	89,39	4,5	69 304
395,2	10,46	10	32,48	82,17	4,5	69 324
363,8	12,23	33	31,78	87,35	4,5	69 332
367,3	5,27	31	26,42	71,94	4,2	69 376
366,3	13,56	53	31,03	84,71	4,3	69 396
337,8	3,31	68	29,49	87,30	4,2	69 420
364,3	8,26	9	35,73	98,06	4,9	69 452
402,4	2,01	29	34,66	86,15	4,8	69 464
293,7	9,86	16	28,25	96,19	4,7	69 468
324,6	21,06	12	26,52	81,70	4,4	69 472
386,0	12,87	3	32,03	82,98	4,4	69 508
371,8	14,07	7	34,92	93,94	4,7	69 524
378,5	12,79	22	32,67	86,31	4,4	69 548
358,1	4,31	10	34,01	94,96	5,3	69 552
428,6	6,63	7	27,97	65,27	4,0	69 556
300,9	10,99	3	31,64	105,15	4,9	69 560
358,8	7,27	15	30,27	84,36	4,7	69 568
369,0	7,07	8	36,89	99,97	4,9	69 580
383,0	16,36	12	31,75	82,91	4,4	69 584

Gebäude- und

Noch: 13. Eckkennziffern nach Gemeinden im Engeren

Schl. Nr.	Verwaltungsbezirk	Wohngebäude ¹⁾	Wohnungen ²⁾ in Wohngebäuden	Wohnungen je Wohngebäude	Bevölkerung am 30.09.1995
69 000	Noch: Landkreis Potsdam-Mittelmark				
69 592	Seeburg	94	146	1,6	430
69 596	Seddiner See	541	1 115	2,1	4 230
69 600	Sputendorf	97	147	1,5	426
69 604	Stahnsdorf	1 613	2 961	1,8	6 968
69 612	Stücken	140	165	1,2	503
69 616	Teltow, Stadt	2 421	6 551	2,7	15 603
69 620	Töplitz	380	503	1,3	1 451
69 628	Tremsdorf	43	60	1,4	165
69 636	Uetz-Paaren	93	131	1,4	383
69 656	Werder (Havel), Stadt	2 018	4 597	2,3	11 471
69 668	Wildenbruch	358	406	1,1	1 205
69 672	Wilhelmshorst	569	717	1,3	1 892
69 676	Wittbrietzen	162	201	1,2	588
69 692	Zauchwitz	86	128	1,5	342

1) Ohne Wohnheime, ohne Wohngebäude nur mit 1 oder 2 Ferien-/Freizeitwohneinheit(en)

2) Ohne Ferien- und Freizeitwohnungen

Wohnungszählung 1995

Verflechtungsraum Berlin-Brandenburg

Wohnungen je 1 000 Einwohner	Territorial- fläche in km ²	Wohngebäude je km ² Fläche	Wohnfläche je Einwohner in m ²	Wohnfläche je Wohnung	Räume je Wohnung	Schl. Nr.
339,5	9,38	10	28,42	83,70	4,1	69 000
263,6	24,21	22	18,15	68,85	4,7	69 592
345,1	9,47	10	26,61	77,11	4,4	69 596
424,9	13,91	116	33,62	79,11	4,2	69 600
328,0	13,80	10	32,18	98,09	5,0	69 604
419,9	21,53	112	28,29	67,37	3,9	69 612
346,7	18,15	21	30,96	89,30	4,6	69 616
363,6	9,18	5	31,99	87,98	4,4	69 620
342,0	13,42	7	29,52	86,31	4,5	69 628
400,7	27,59	73	28,99	72,33	4,0	69 636
336,9	11,22	32	29,77	88,34	4,5	69 668
379,0	8,48	67	35,53	93,76	4,6	69 672
341,8	15,69	10	34,21	100,09	4,8	69 676
374,3	14,29	6	32,28	86,24	4,6	69 692

Noch: 13. Eckkennziffern nach Gemeinden im Engeren

Schl. Nr.	Verwaltungsbezirk	Wohngebäude ¹⁾	Wohnungen ²⁾ in Wohngebäuden	Wohnungen je Wohngebäude	Bevölkerung am 30.09.1995
72 000	Landkreis Teltow-Fläming	31 219	61 370	2,0	147 767
	darunter				
	Engerer Verflechtungsraum	14 698	28 683	2,0	70 166
	davon				
72 004	Ahrensdorf	98	136	1,4	440
72 016	Blankenfelde	2 225	3 110	1,4	7 892
72 020	Blankensee	88	138	1,6	380
72 044	Christinendorf	65	89	1,4	238
72 048	Dahlewitz	502	625	1,2	1 661
72 064	Diedersdorf	134	178	1,3	455
72 080	Genshagen	85	156	1,8	514
72 084	Glau	84	206	2,5	289
72 088	Glienick	210	304	1,4	861
72 100	Gröben	120	137	1,1	372
72 104	Groß Kienitz	56	72	1,3	193
72 108	Groß Machnow	203	320	1,6	851
72 112	Groß Schulzendorf	121	149	1,2	427
72 120	Großbeeren	692	1 125	1,6	2 805
72 124	Großbeuthen	50	92	1,8	221
72 148	Horstfelde	120	134	1,1	387
72 164	Jühnsdorf	44	107	2,4	249
72 172	Kallinchen	143	162	1,1	450
72 180	Kerzendorf	50	69	1,4	185
72 192	Klein Schulzendorf	110	141	1,3	403
72 196	Kliestow	83	110	1,3	291
72 224	Lindenbrück	108	129	1,2	370
72 228	Löwenbruch	75	111	1,5	326
72 236	Lüdersdorf	110	158	1,4	518
72 240	Ludwigsfelde, Stadt	2 157	8 904	4,1	20 456
72 244	Mahlow	1 288	2 609	2,0	5 446
72 256	Märkisch Wilmersdorf	58	77	1,3	205
72 280	Nächst Neuendorf	106	154	1,5	430
72 308	Nunsdorf	68	115	1,7	308
72 320	Osdorf	70	187	2,7	428
72 340	Rangsdorf	1 512	2 125	1,4	5 345
72 388	Schöneiche	159	202	1,3	544
72 392	Schönhagen	78	107	1,4	311
72 396	Schünow	72	80	1,1	242
72 408	Siethen	93	231	2,5	620
72 416	Stangenhagen	56	68	1,2	167
72 420	Thyrow	282	361	1,3	852
72 424	Trebbin, Stadt	784	1 718	2,2	4 221
72 456	Wiesenhagen	72	81	1,1	253
72 460	Wietstock	66	86	1,3	258
72 468	Wünsdorf	764	1 079	1,4	2 660
72 476	Zossen, Stadt	1 437	2 541	1,8	6 642

1) Ohne Wohnheime, ohne Wohngebäude nur mit 1 oder 2 Ferien-/Freizeitwohneinheit(en)

2) Ohne Ferien- und Freizeitwohnungen

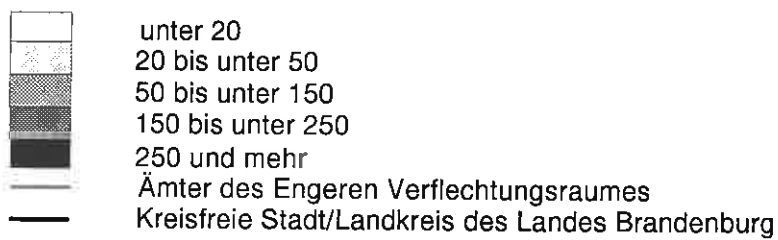
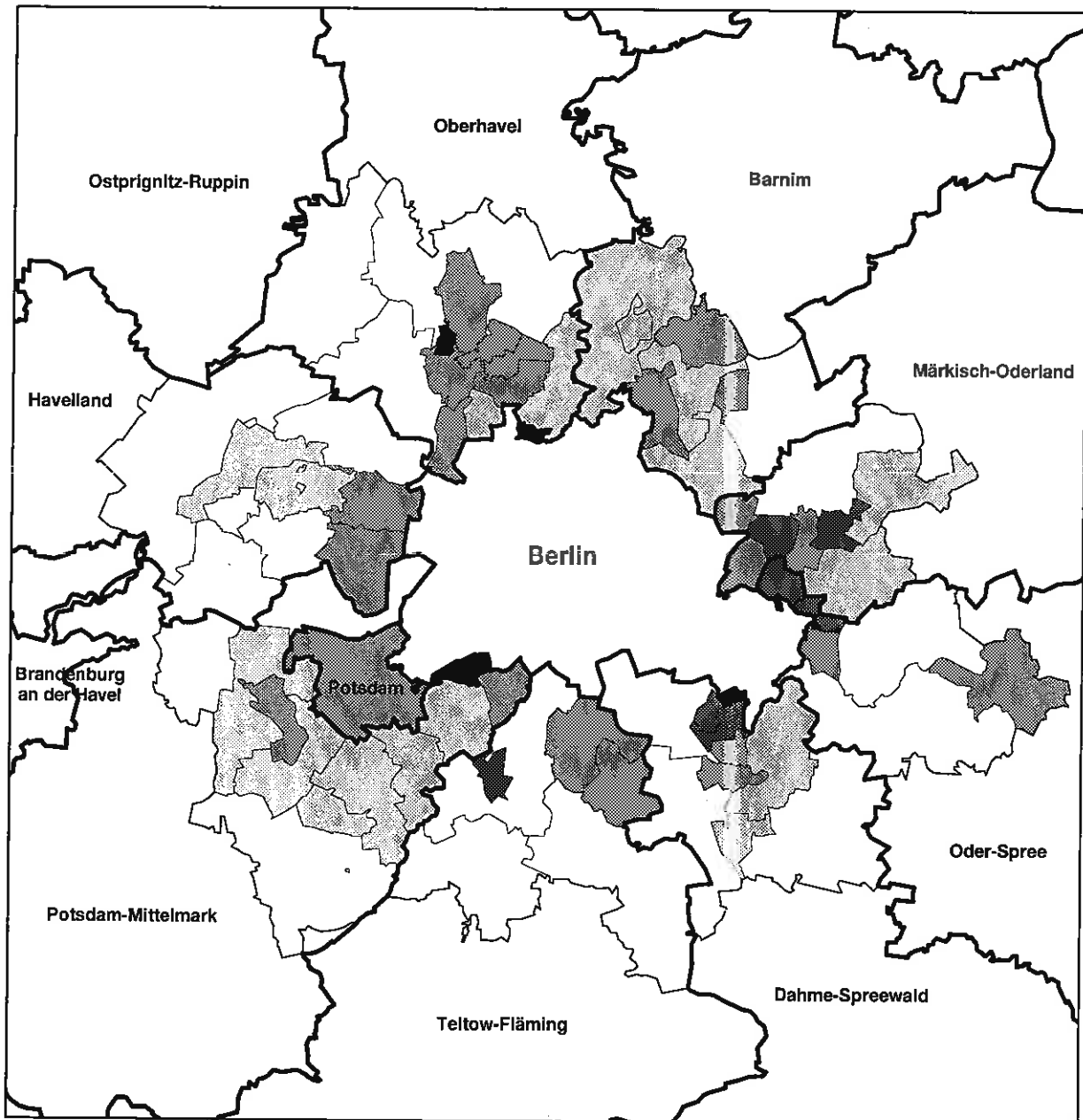
Wohnungszählung 1995

Verflechtungsraum Berlin-Brandenburg

Wohnungen je 1 000 Einwohner	Territorial- fläche in km ²	Wohngebäude je km ² Fläche	Wohnfläche je Einwohner in m ²	Wohnfläche je Wohnung	Räume je Wohnung	Schl. Nr.
415,3	2 091,52	15	31,35	75,48	4,2	72 000
408,8	554,81	26	30,38	74,31	4,2	
309,1	7,62	13	27,82	89,99	4,7	72 004
394,1	12,26	181	31,13	78,99	4,4	72 016
363,2	11,02	8	31,74	87,41	4,4	72 020
373,9	8,73	7	32,54	87,02	4,5	72 044
376,3	10,32	49	32,86	87,33	4,5	72 048
391,2	11,00	12	36,92	94,37	4,6	72 064
303,5	15,21	6	23,75	78,24	4,3	72 080
712,8	7,10	12	51,17	71,79	4,0	72 084
353,1	21,24	10	31,56	89,39	4,5	72 088
368,3	16,42	7	38,27	103,91	5,1	72 100
373,1	6,19	9	37,51	100,56	4,7	72 104
376,0	16,64	12	31,54	83,88	4,4	72 108
348,9	12,12	10	33,91	97,19	4,6	72 112
401,1	24,15	29	33,33	83,10	4,5	72 120
416,3	10,25	5	32,52	78,11	4,1	72 124
346,3	8,38	14	30,34	87,63	4,4	72 148
429,7	11,18	4	32,61	75,89	4,0	72 164
360,0	12,16	12	30,21	83,91	4,4	72 172
373,0	9,00	6	33,86	90,78	4,4	72 180
349,9	7,55	15	32,99	94,30	4,7	72 192
378,0	7,88	11	34,08	90,15	4,5	72 196
348,6	25,34	4	29,62	84,95	4,6	72 224
340,5	10,98	7	28,55	83,85	4,3	72 228
305,0	11,54	10	25,63	84,03	4,4	72 236
435,3	13,46	160	26,44	60,74	4,1	72 240
479,1	14,89	87	36,37	75,92	4,0	72 244
375,6	8,15	7	32,75	87,18	4,2	72 256
358,1	4,97	21	32,03	89,43	4,6	72 280
373,4	8,57	8	29,90	80,07	4,4	72 308
436,9	16,71	4	31,31	71,66	3,9	72 320
397,6	17,08	89	31,79	79,96	4,2	72 340
371,3	14,47	11	34,34	92,47	4,6	72 388
344,1	8,34	9	30,51	88,68	4,8	72 392
330,6	8,14	9	29,14	88,16	4,5	72 396
372,6	14,49	6	26,68	71,61	4,3	72 408
407,2	9,11	6	37,92	93,12	4,5	72 416
423,7	8,22	34	39,99	94,38	4,7	72 420
407,0	17,30	45	29,21	71,76	4,0	72 424
320,2	10,56	7	33,76	105,46	5,3	72 456
333,3	10,00	7	32,78	98,35	4,8	72 460
405,6	47,47	16	31,84	78,48	4,4	72 468
382,6	28,60	50	29,99	78,40	4,2	72 476


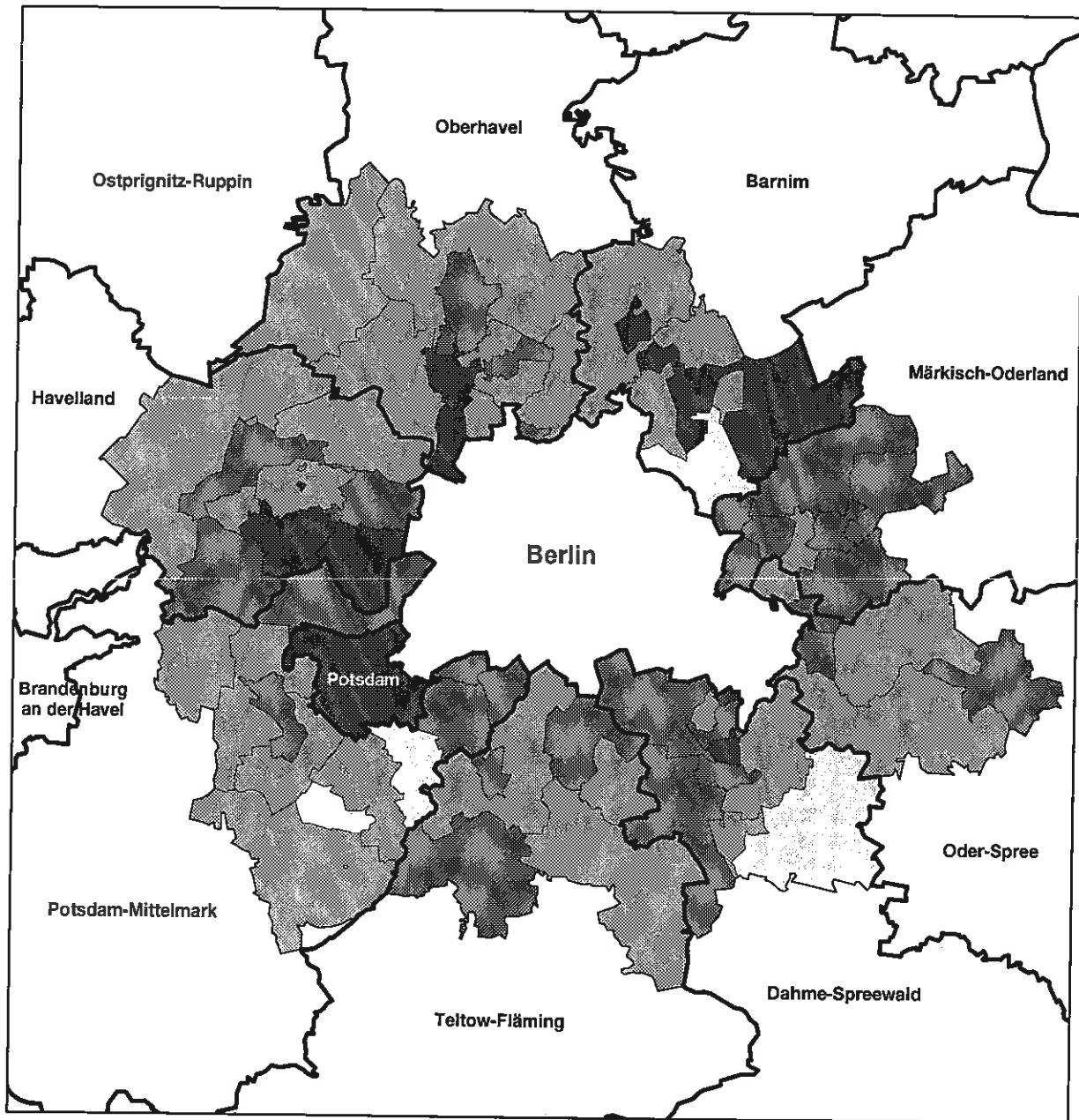
Anhang

**Wohngebäude *) je km² Territorialfläche
im Engeren Verflechtungsraum am 30.09.1995 nach Ämtern**



*) Ohne Wohnheime, ohne Wohngebäude nur mit 1 oder 2 Ferien-/Freizeitwohneinheit(en)

**Wohnungen in Wohngebäuden *) je 1000 Einwohner
im Engeren Verflechtungsraum am 30.09.1995 nach Ämtern**



unter 360
360 bis unter 400
400 bis unter 440
440 und mehr



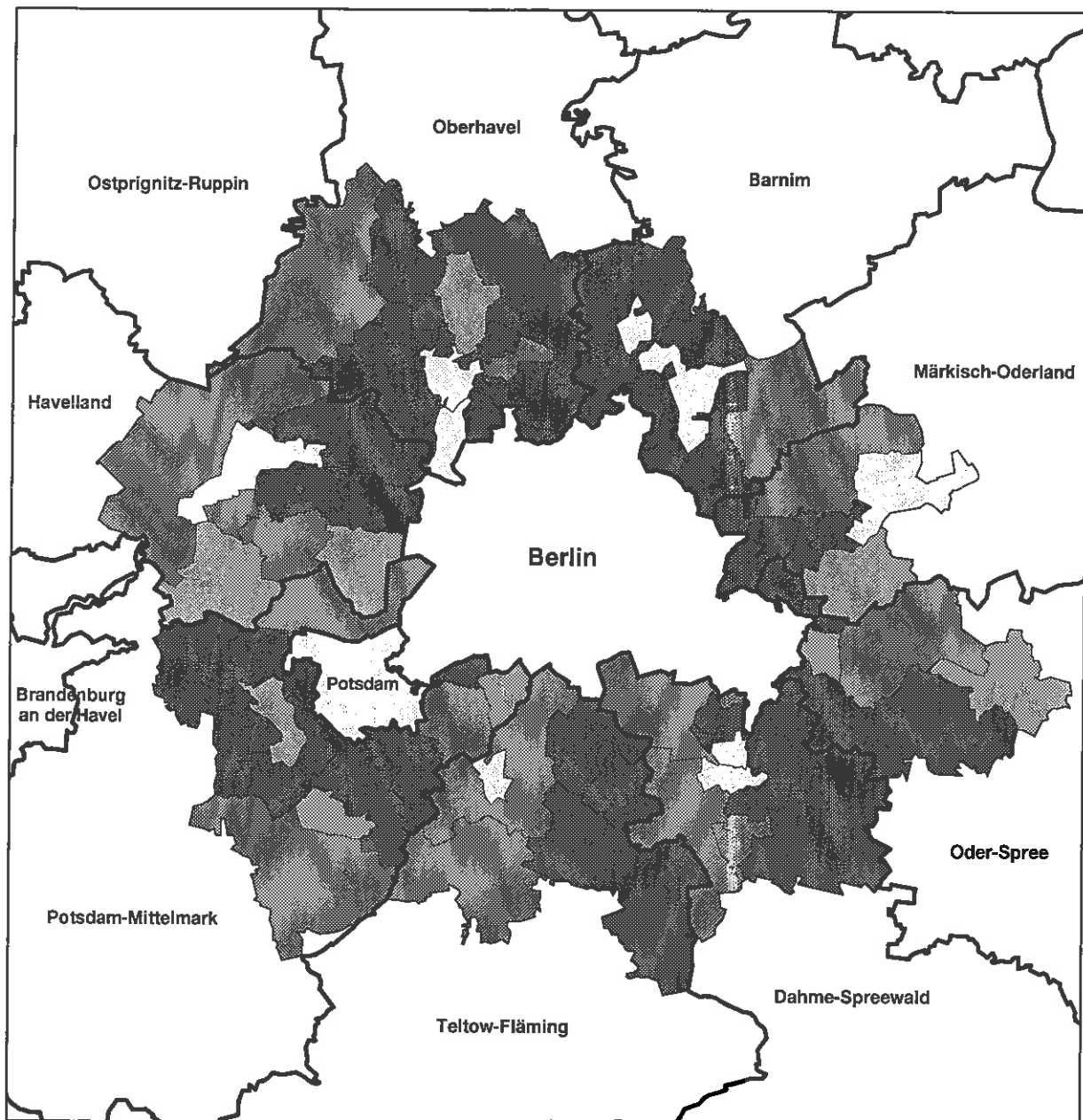
Ämter des Engeren Verflechtungsraumes



Kreisfreie Stadt/Landkreis des Landes Brandenburg

*) Ohne Wohnheime, ohne Wohngebäude nur mit 1 oder 2 Ferien-/Freizeitwohneinheit(en)

**Wohngebäude *) mit ein oder zwei Wohnungen
im Engeren Verflechtungsraum am 30.09.1995 nach Ämtern**



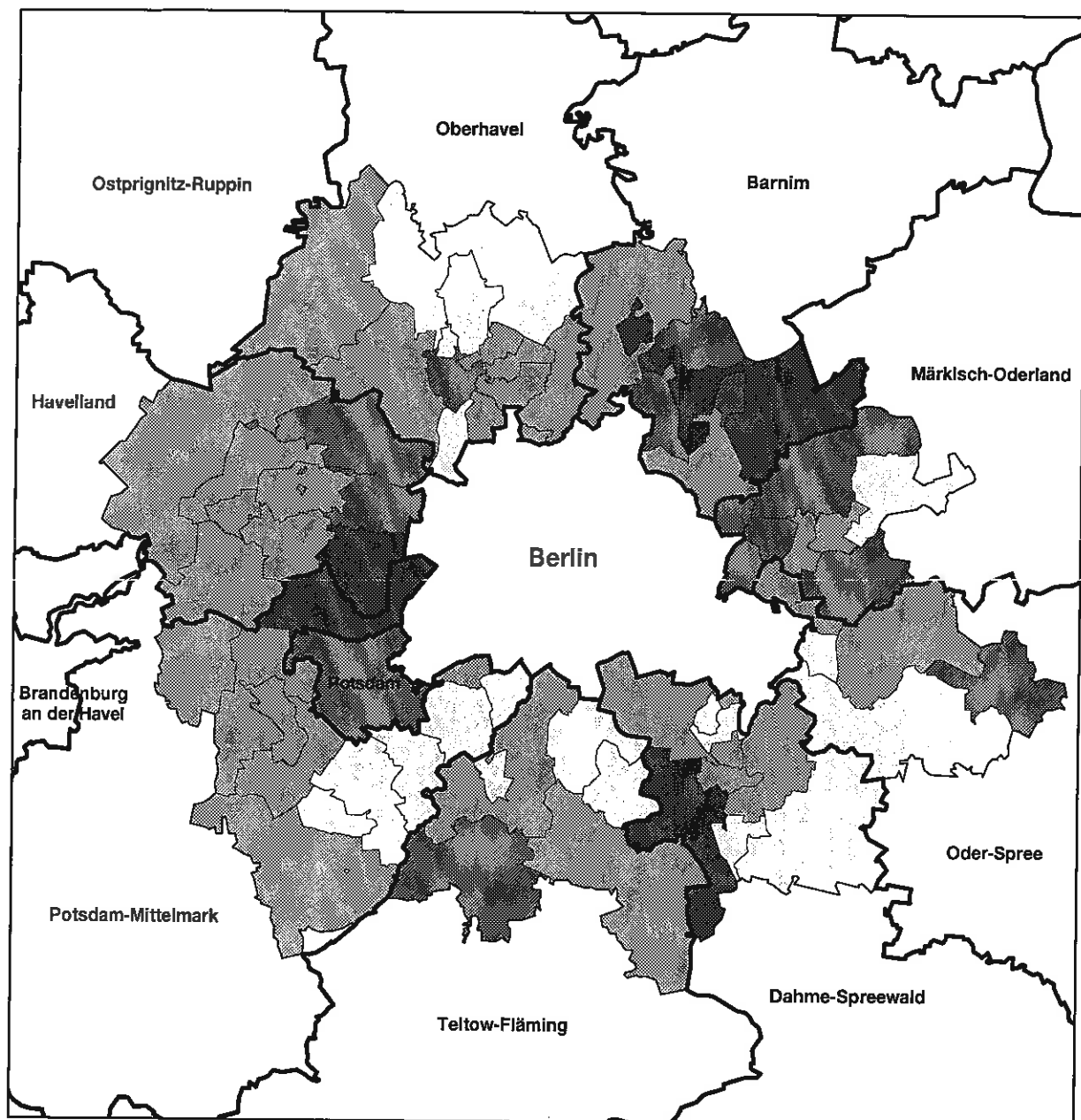
unter 70 %
70 % bis unter 80 %
80 % bis unter 90 %
90 % und mehr



Ämter des Engeren Verflechtungsraumes
Kreisfreie Stadt/Landkreise des Landes Brandenburg

*) Ohne Wohnheime, ohne Wohngebäude nur mit 1 oder 2 Ferien-/Freizeitwohneinheit(en)

**Leerstehende Wohnungen in Wohngebäuden *)
im Engeren Verflechtungsraum am 30.09.1995 nach Ämtern**



unter 3 %

3 % bis unter 5 %

5 % bis unter 9 %

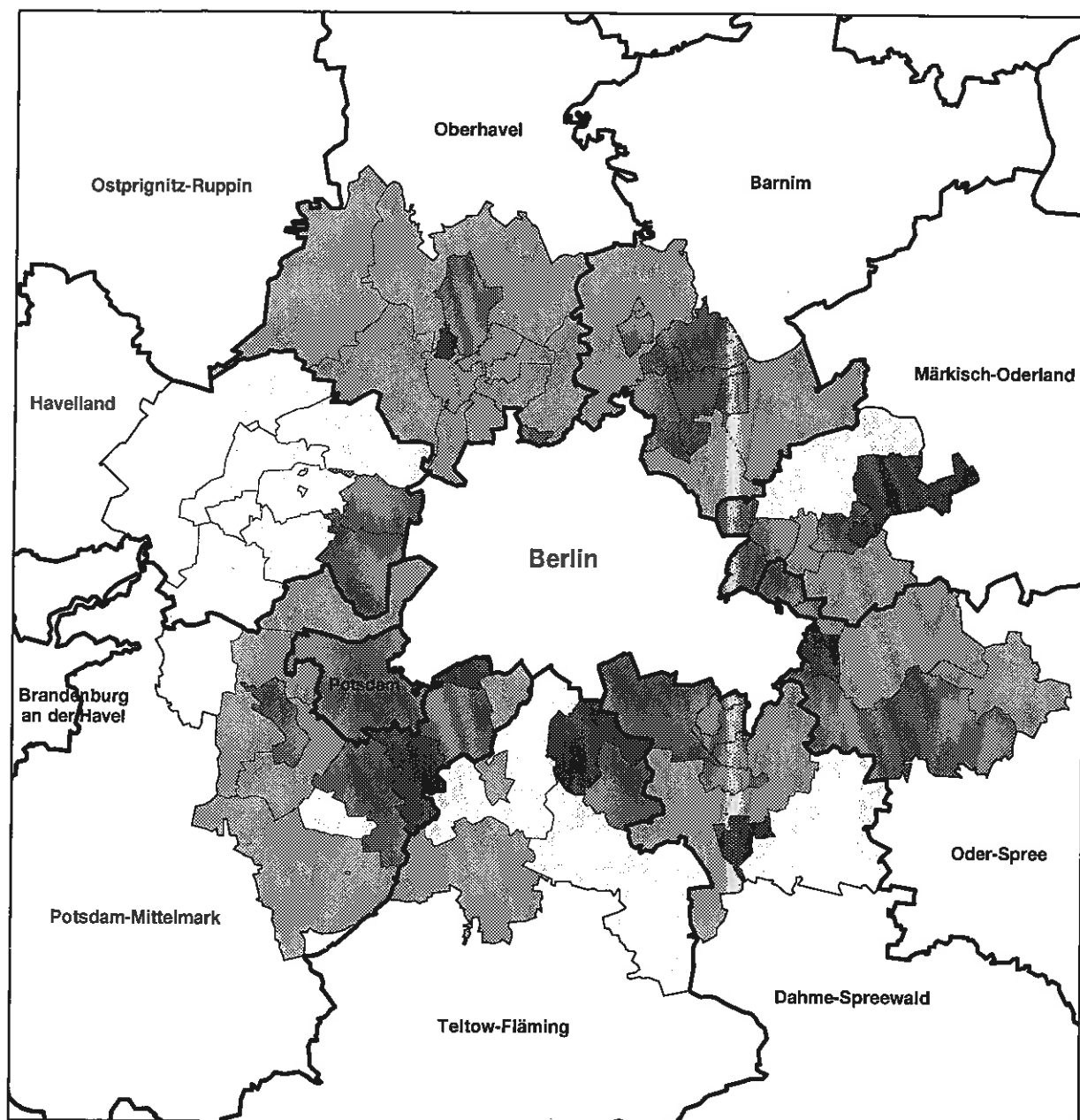
9 % und mehr

Ämter des Engeren Verflechtungsraumes

Kreisfreie Stadt/Landkreise des Landes Brandenburg

*) Ohne Wohnheime, ohne Wohngebäude nur mit 1 oder 2 Ferien-/Freizeitwohneinheit(en)

**Ausstattung der Wohnungen in Wohngebäuden *)
mit Bad/Dusche/WC und Sammelheizung innerhalb der Wohnung
im Engeren Verflechtungsraum am 30.09.1995 nach Ämtern**



unter 60 %
60 % bis unter 70 %
70 % bis unter 80 %
80 % und mehr



Ämter des Engeren Verflechtungsraumes
Kreisfreie Stadt/Landkreise des Landes Brandenburg

*) Ohne Wohnheime, ohne Wohngebäude nur mit 1 oder 2 Ferien-/Freizeitwohneinheit(en)

Gebäude- und Wohnungszählung 1995

Gebäude- und Wohnungsbogen
Stichtag der Erhebung: 30. September 1995


Name und Anschrift der/des Auskunftspflichtigen

LDS Brandenburg - Außenstelle Cottbus - Postfach 10 12 51 - 03012 Cottbus

Anschrift der Erhebungsstelle Tel.-Nr.

Rückantwort

Gebäude-
bogen-Nr.



Gemeindeschlüssel

--	--	--	--	--

Zählbezirks-Nr.

--	--	--	--

Bei postalischer Erhebung:

Bitte den **vollständigen** Gebäude- und Wohnungs-
bogen innerhalb einer Woche nach Zugang frankiert
an obenstehende Adresse zurücksenden, oder dort
abgeben.

Vielen Dank!

Hinweise zu Zweck, Art und Umfang der Erhebung, Rechtsgrundlagen, **Auskunftspflicht**, Geheimhaltung, Hilfsmerkmalen, laufenden Nummern/ Ordnungsnummern, Trennung und Löschung, Durchführung der Zählung, Erhebungsbeauftragten und Möglichkeiten der Auskunftserteilung finden Sie auf den Innen- und Rückseiten dieses Erhebungsbogens; das Wohnungsstatistikgesetz ist auszugsweise abgedruckt.

Wichtig!

Für jedes Gebäude mit Wohnraum und jede bewohnte Unterkunft ist jeweils ein Erhebungsbogen auszufüllen. Wenn sich unter einer Hausnummer mehrere Gebäude (z. B. Vorderhaus, Seitenflügel, Hinterhaus) befinden, so sind entsprechend mehrere Erhebungsbogen auszufüllen und ggf. anzufordern.

Gebäude, für das die Angaben erhoben werden:

Wenn kein Gebäude oder keine Wohnung (mehr) vorhanden ist, bitte hier ankreuzen ☐ und den Erhebungsbogen unausgefüllt zurücksenden.

Mit der Beantwortung beauftragt (Verwalter/Vertreter der/des Auskunftspflichtigen):
Familiennamen und Vorname

Straße, Hausnummer

PLZ

Gemeinde

Um eventuelle Rückfragen zu erleichtern, bitten wir um freiwillige Angabe der Telefonnummer.

Vorwahl

Rufnummer

Hinweise zum Ausfüllen:

Zur Beantwortung der Fragen sind die Antwortkästchen anzukreuzen bzw. jeweils die Zahl/Anzahl einzutragen.
Bitte verwenden Sie hierzu nur blaue oder schwarze Schreibstifte.

a) Ankreuzen der zutreffenden Antwort:

Beispiel: ☒ 18 Unterliegt die Wohnung der Belegungsbindung?



Ja

☒

Nein

☐

b) Rechtsbündiges Eintragen der Anzahl:

Beispiel: Wie viele Geschosse hat das Gebäude?



Anzahl

c) Bitte beachten Sie bei Fragen, die mit ★ gekennzeichnet sind, die Erläuterungen.

Wozu dient die „Gebäude- und Wohnungszählung 1995“?

Die Wohnungsverorgung im vereinten Deutschland ist durch starke Niveauunterschiede zwischen West und Ost geprägt. Die Wohnungsmärkte sind angespannt. Für die Wohnungspolitik, aber auch für die Wohnungswirtschaft fehlt eine verlässliche, aktuelle, kleinräumige Datenbasis über die Struktur des Gebäude- und Wohnungsbestandes. Die für die Wohnungs- und Städtebaupolitik notwendigen statistischen Unterlagen sind bislang unvollständig und teilweise ungenau.

Nur mit Ihrer Mithilfe wird es möglich werden, diese Lücken zu schließen und auch für die neuen Bundesländer die dringend benötigten Daten bereitzustellen. Dabei ist es nur über eine Totalerhebung - wie sie die Gebäude- und Wohnungszählung 1995 darstellt - möglich, Informationen zu erhalten, die Aussagen bis auf die Ebene von Gemeindeteilen zulassen. Damit werden Entscheidungshilfen zur Verfügung stehen, die für wirtschafts- und sozialpolitische Maßnahmen dringend notwendig sind und somit auch Ihnen letztendlich zugute kommen werden.

Was sollen Sie tun?

Nach dem Wohnungstatistikgesetz besteht für Eigentümer und Verwalter oder Erbbauberechtigte, Verfügungs- oder Nutzungsberechtigte eine Pflicht zur Auskunft. Nur durch Ihre aktive Mitarbeit ist es möglich, ein verlässliches Bild des Gebäude- und Wohnungsbestandes zu erhalten. Wir bitten Sie daher, den Erhebungsbogen sorgfältig auszufüllen und ihn entweder der/dem Erhebungsbeauftragten zu übergeben oder ihn innerhalb einer Woche frankiert an die Erhebungsstelle zurückzusenden.

Beachten Sie bitte beim Beantworten der Fragen die Ausfüllhinweise und Erläuterungen. Zu Ihrer Hilfe finden Sie bei allen Fragen, die mit einem Stern gekennzeichnet sind, Anmerkungen in den Erläuterungen. Brauchen Sie weitere Unterstützung, so rufen Sie bitte die Erhebungsstelle an (die Telefonnummer auf der ersten Seite rechts oben). Sind bei Ihnen Beauftragte mit der Erhebung befaßt, können Sie sich selbstverständlich an diese wenden.

Für Ihre Mitarbeit danken wir im voraus.

Erläuterungen zu den Fragen zum Gebäude

Gebäude mit Wohnraum

Als ein (einzelnes) Gebäude gilt — jedes freistehende Gebäude — bei zusammenhängender Bebauung (z.B. Doppel-, Gruppen-, Eck- und Reihenhäuser, Seitenflügel, Hinterhaus) jedes Gebäude, das durch eine vom Dach bis zum Keller reichende Brandmauer von anderen Gebäuden getrennt ist. Ist keine Brandmauer vorhanden, so gelten die zusammenhängenden Gebäudeeinheiten als einzelne Gebäude, wenn sie einen eigenen Zugang besitzen.

Zu Frage 1 Art des Gebäudes

Wohngebäude sind hier Gebäude, die mindestens zur Hälfte der Gesamtnutzfläche zu Wohnzwecken genutzt werden, ohne Wohnheime. Wird weniger als die Hälfte der Gesamtnutzfläche für Wohnzwecke genutzt, so ist das Gebäude entsprechend seiner durch den Verwendungszweck bedingten bautechnischen Gestaltung bei den „Sonstigen Gebäuden mit Wohnraum“ einzugruppieren.

Bewohnte Unterkünfte sind behelfsmäßige Bauten zur vorübergehenden Wohnnutzung. Es sind nur dann Angaben zu machen, wenn sie zum Zeitpunkt der Zählung als alleinige Wohnung bewohnt sind, oder wenn in ihnen am Zählungstichtag mindestens eine Person mit **Hauptwohnsitz** gemeldet ist.

Wohnheime sind Wohngebäude (mit einer Heimleitung), die den Wohnbedürfnissen bestimmter Bevölkerungskreise dienen. Die in Wohnheimen lebenden Personen führen einen eigenen Haushalt.

Zu Frage 2 Baujahr des Gebäudes

Bei Erweiterungs- und Umbauten ist das ursprüngliche Baujahr anzugeben; bei Wiederaufbau nach Totalschaden das Jahr des Wiederaufbaus.

Zu Frage 3a Eigentumsform ...

Bei ungeklärten Eigentumsverhältnissen gilt als Verfügungs- oder Nutzungsberechtigte/ derjenige (natürliche oder juristische) Person, die am Zählungstichtag ein Nutzungs- bzw. Verfügungsrecht wahrnimmt, das noch auf DDR-Eigentumsverhältnissen beruht.

Ungeklärte Eigentumsverhältnisse gelten erst dann als beseitigt, wenn für das Gebäude zum Zählungstichtag ein bestandskräftiger Bescheid über die Vermögenszuordnung vorliegt.

Zu Frage 4 Eigentumsform ... am 2. Oktober 1990

Die Eigentumsform „**Genossenschaftlich**“ ist anzukreuzen, wenn das Gebäude am 2. Oktober 1990 Arbeiter- bzw. Gemeinnützigen Wohnungsbaugenossenschaften (AWG bzw. GWG) gehörte, sowie Gebäude der Landwirtschaftlichen Produktionsgenossenschaften (LPG), der Produktionsgenossenschaften des Handwerks (PGH) und der sonstigen Genossenschaften.

Zu Frage 5 Bestehen für das Gebäude ...

Gemeint sind die rechtlichen Ansprüche von Alteigentümern/-innen auf Rückübertragung von Eigentumsrechten an Grundstücken und Gebäuden oder auf Entschädigung nach dem Gesetz zur Regelung offener Vermögensfragen (Vermögensgesetz - VermG) in der Fassung der Bekanntmachung vom 2. Dezember 1994 (BGBl. I S. 3610). Die Frage ist mit „Nein“ zu beantworten, wenn das Gebäude nach dem 16. Oktober 1990 erworben worden ist.

Zu Frage 6 Wie viele Geschosse ...

Hier sind alle Geschosse zu erfassen, die vollständig oder mindestens zur Hälfte über der Geländeoberfläche liegen. Das ausgebaute Dachgeschoß muß auf mindestens zwei Dritteln seiner Grundfläche eine lichte Höhe von 2,30 m aufweisen.

Zu Frage 8 Wie wird das Gebäude ...

Bei Fern- und bei Blockheizung werden die Wohnungen mehrerer Gebäude von einer zentralen Heizquelle aus beheizt. Bei Zentralheizung versorgt die zentrale Heizquelle die Wohnungen nur eines Gebäudes.

Bei Etagenheizung werden die Räume einer Wohnung von einer nur für diese Wohnung bestimmten Heizquelle beheizt.

Erläuterungen zu den Fragen zur Wohnung

Wohnungen

Als Wohnungen gelten einzelne oder zusammenhängende Räume in Gebäuden und bewohnten Unterkünften, die nach außen abgeschlossen und zu Wohnzwecken bestimmt sind. Hierzu zählen auch Einfamilienhäuser oder Einraumwohnungen.

Zu Frage 13 Ist die Wohnung ...

Die Frage richtet sich nicht nur an die Eigentümer, sondern auch an die Verfügungs- und Nutzungsberechtigten.

Zu Frage 14 Wie groß ist die Fläche ...

Zur Wohnung zählen auch außerhalb des eigentlichen Wohnungsabschlusses liegende Räume (z.B. Mansarden) sowie zu Wohnzwecken ausgebaut Keller- und Bodenräume.

- Flächen, die unter einer Schräge liegen, sind zur Hälfte zu rechnen,
- Balkone sind zur Hälfte zu rechnen,
- Keller- und Bodenräume (Speicher) bleiben unberücksichtigt, wenn sie nicht zu Wohnzwecken ausgebaut sind.

Zu Frage 16b Welche Ausstattung ... Toilette

Unter Trockentoiletten sind alle Toiletten zu verstehen, die nicht über Spülkästen oder Druckspüler an ein Wassernetz

angeschlossen sind, deren Entleerung über Gruben oder sonstige geschlossene Behälter erfolgt.

Zu Frage 17 Wird die Wohnung ausschließlich ...

Ferien- bzw. Freizeitwohnungen sind Wohnungen, in denen Personen lediglich ihre Freizeit verbringen (z. B. am Wochenende, während des Urlaubs, der Ferien).

Zu Frage 18 Unterliegt die Wohnung der ...

Die Belegungsbindung liegt vor, wenn für die Wohnung zum Zeitpunkt der Zählung die Vorschriften des Gesetzes über die Gewährleistung von Belegungsrechten im kommunalen und genossenschaftlichen Wohnungswesen vom 22. Juli 1990 (GBL, DDR I Nr. 49 S. 894) gelten.

Zu Frage 19 Ist die Wohnung mit Mitteln ...

Mittel des sozialen Wohnungsbaus sind Mittel aus öffentlichen Haushalten, die dem Bauherrn auf Antrag bei der zuständigen Stelle des Landes (Bewilligungsstelle) zur Förderung des sozialen Wohnungsbaus bewilligt worden sind.

Zu Frage 20b: Dauer des Leerstehens ...

Nur volle Anzahl angeben. Bei einem Leerstand von weniger als einem Monat „01“ eintragen.

Fragen zum Gebäude

- 1** * **Art des Gebäudes** Wohngebäude (*Gebäude, das mindestens zur Hälfte der Gesamtnutzfläche für Wohnzwecke genutzt wird; nicht Wohnheim*)
 Sonstiges Gebäude mit Wohnraum (*Nichtwohngebäude, z.B. Geschäftshaus, Bürohaus oder Schule mit Wohnung*)
 Bewohnte Unterkunft (z. B. Gartenlaube, Wohnbaracke usw.)
 Wohnheim (*mit eigener Haushaltsführung der Bewohner/innen*) für ... – Senioren
 – Studierende
 – andere Personengruppen (z. B. für Pflegepersonal, Arbeiter/innen)

- 2** * **Baujahr des Gebäudes** Jahr der Bezugsfertigstellung
- 3** * **Eigentumsform des Gebäudes** Eigentümer/in oder Erbbauberechtigte/r
 a) Sind Sie ... ? bzw. bei ungeklärten Eigentumsverhältnissen
 Verfügungs- oder Nutzungsberechtigte/r des Gebäudes

- b) Und zwar als ... Einzelperson oder Ehepaar
 Erben- oder sonstige Personengemeinschaft
 Gemeinschaft von Wohnungseigentümern (*nur bei Eigentumswohnungen*)
 Wohnungsgenossenschaft/Wohnungsbaugenossenschaft
 sonstiges Wohnungsunternehmen (*einschl. kommunales Wohnungsunternehmen*)
 Kreditinstitut, Versicherungsunternehmen
 Immobilienfonds, sonstiges Unternehmen (*einschl. Deutsche Bahn AG, Post*)
 Treuhand-Liegenschaftsgesellschaft, Bodenverwertungs- und -verwaltungs GmbH
 Gemeinde
 Bund, Land oder sonstige juristische Person des öffentlichen Rechts
 (*ohne Kirche und Religionsgesellschaft*)
 Kirche, Religionsgesellschaft
 sonstige Organisation ohne Erwerbszweck (z. B. Verein, Gewerkschaft, Partei)

- 4** * **Eigentumsform des Gebäudes am 2. Oktober 1990**
 (*Bitte nur Eintragungen vornehmen, wenn das Gebäude vor dem 3. Oktober 1990 bezugsfertig war*)
- a) **Volkseigen**
 In Rechtsträgerschaft von Kommunen und kommunalen Wohnungsunternehmen
 In anderer Rechtsträgerschaft oder sonstiges Volkseigentum
- b) **Genossenschaftlich** AWG, GWG
 LPG, PGH, sonstige Genossenschaften
- c) **Privat** Vom Eigentümer oder von anderen privatrechtlich verwaltet
 (*einschließlich in konfessionellem Eigentum*)
 In staatlicher Verwaltung
- d) **Sonstiges** (z. B. ausländische Streitkräfte, unbekannt)

* Siehe Erläuterungen zu den Gebäudefragen

Noch: Fragen zum Gebäude

5 Bestehen für das Gebäude noch nicht entschiedene Ansprüche auf
* Rückübertragung? Ja

Nein

6 Wie viele Geschosse hat das Gebäude? Anzahl

* (Erdgeschoß, Souterrain und ausgebaut
Dachgeschosse bitte mitzählen.)

7 Wie viele Wohnungen enthält das Gebäude?
Insgesamt Anzahl

davon:

Ganz oder teilweise für Wohnzwecke genutzt (einschl. leerstehende) Anzahl

Ausschließlich für Nichtwohnzwecke genutzt Anzahl

8 Wie wird das Gebäude überwiegend beheizt? Fernheizung

Blockheizung (für mehrere Gebäude)

Zentralheizung (für ein Gebäude)

Etagenheizung (für einzelne Wohnungen)

Einzel- oder Mehrraumöfen

9 Welche Energieart(en) wird/werden für die Beheizung
des Gebäudes verwendet?

Fernwärme (bei Fernheizung)

Gas

Elektrizität

Heizöl

Mehrere Antworten
möglich

Briketts, Braunkohle

Koks, Steinkohle

Holz oder sonstiges

zusätzlich verwendet: Solarenergie
Wärmepumpe

10 Welche Abwasserentsorgung hat das Gebäude?

Kanalisation

Klägrube / Auffangbehälter mit Entleerung

Versickerungsanlage oder Sonstiges

11 In welcher Bauweise ist das Gebäude errichtet?

Traditionelle Bauweise

Montagebauweise (Plattenbau, Fertigteilhaus)

* Siehe Erläuterungen zu den Gebäudefragen

Erläuterungen zu Frage 12 „Erhaltungszustand von Bauteilen des Gebäudes“

Wir bitten Sie, den gegenwärtigen Zustand der in diesem Fragebogen angegebenen Gebäudeteile so genau wie möglich einzuschätzen. Für Ihre Beurteilung stehen Ihnen vier Schadensstufen zur Verfügung und zwar von "keine Schäden" über "geringe Schäden" und "mittelschwere Schäden" bis hin zu "schweren Schäden mit Gefährdung der Funktionsfähigkeit".

Es sollen sechs Bauteile beurteilt werden, die für die Nutzung und den Gesamtzustand des Gebäudes von großer Wichtigkeit sind, und deren Zustand Sie nach Augenschein wahrnehmen können. Dies sind:

- a) der Sockel des Gebäudes
- b) die Außenwände (ohne Berücksichtigung von Fenstern)
- c) die Treppenanlage (hierzu zählen die Treppen, die innerhalb des Hauses die einzelnen Stockwerke verbinden, einschließlich der Kellertreppen)
- d) die Dachkonstruktion
- e) die Dachdeckung / Dachentwässerung
- f) die Schornsteine

Bitte kreuzen Sie für jeden der genannten Bauteile die nach Ihrer Einschätzung zutreffende Schadensstufe an.

Dabei können Sie die folgenden Anhaltspunkte für die Beurteilung von Schäden heranziehen:

Der Zustand des Bauteils ist einwandfrei,
es sind keine Reparaturleistungen erforderlich, lediglich Wartung und Pflege
→ **keine Schäden**

Die Stand- und Funktionssicherheit ist gewährleistet,
es ist aber ein erster Reparaturbedarf erkennbar,
Instandhaltungen sind erforderlich
→ **geringe Schäden**

Die Stand- und Funktionssicherheit ist eingeschränkt,
grundlegende Reparaturen sind erforderlich,
es werden umfassende Baumaßnahmen (Instandsetzungen) notwendig
→ **mittelschwere Schäden**

Die Stand- und Funktionssicherheit ist gefährdet,
es ist Ersatz erforderlich
→ **schwere Schäden**

Gibt es in Ihrem Gebäude bei mehreren Bauteilen der gleichen Art (z. B. bei zwei Schornsteinen) Unterschiede im Erhaltungszustand (z. B. der eine Schornstein mit geringen, der andere mit mittelschweren Schäden), so geben Sie bitte insgesamt den größeren Schaden an (hier also den mittelschweren). Nur so kann der wirkliche Bedarf an Instandhaltungen, Instandsetzungen oder völligem Ersatz annähernd richtig erkannt werden.

Noch: Fragen zum Gebäude

12 Wie ist der Erhaltungszustand der folgenden Bauteile?

*

(nach Augenschein)

a) Der Sockel des Gebäudes hat ...

keine Schäden

Typische Schäden sind z. B. Durchfeuchtungen, Ausblühungen, Absprengungen, Risse, ausgehöhlte Fugen, Lockerungserscheinungen

geringe Schäden

mittelschwere Schäden (Einschränkung der Funktionsfähigkeit)

schwere Schäden (Gefährdung der Funktionsfähigkeit)

b) Die Außenwände (ohne Berücksichtigung der Fenster) haben ...

Typische Schäden sind z. B. Verwitterungen, Durchfeuchtungen, Absprengungen, sichtbare Risse und Roststellen

keine Schäden

geringe Schäden

mittelschwere Schäden (Einschränkung der Funktionsfähigkeit)

schwere Schäden (Gefährdung der Funktionsfähigkeit)

c) Die Treppenanlage hat ...

keine Schäden

Typische Schäden sind z. B. ausgetretene Stufen, durchgebrochene Podestflächen, defekte Geländer, Absenkungen

geringe Schäden

mittelschwere Schäden (Einschränkung der Funktionsfähigkeit)

schwere Schäden (Gefährdung der Funktionsfähigkeit)

Keine Treppenanlage vorhanden

d) Die Dachkonstruktion hat ...

Typische Schäden sind z. B. am Holz „Schädlingsbefall“, am Stahl „Rost“, oder bei Flachdach im Beton „Risse oder Abplatzungen“

keine Schäden

geringe Schäden

mittelschwere Schäden (Einschränkung der Funktionsfähigkeit)

schwere Schäden (Gefährdung der Funktionsfähigkeit)

e) Die Dachdeckung/Dachentwässerung hat ...

Typische Schäden sind z. B. undichte Stellen oder Löcher, abgelöste Ziegel, Zerstörungen, Nässebeschäden im oberen Gebäudeteil, schadhafte Entwässerung

keine Schäden

geringe Schäden

mittelschwere Schäden (Einschränkung der Funktionsfähigkeit)

schwere Schäden (Gefährdung der Funktionsfähigkeit)

f) Die Schornsteine haben ...

keine Schäden

Typische Schäden sind z. B. Risse, undichte Fugen, brüchige Schornsteinköpfe, Versotungen, Rauchgasbelästigungen, Lockerungen im Gefüge, Schrägstellungen

geringe Schäden

mittelschwere Schäden (Einschränkung der Funktionsfähigkeit)

schwere Schäden (Gefährdung der Funktionsfähigkeit)

Kein Schornstein vorhanden

Fragen zur Wohnung

0 1 2 3 4 5 6 7 8 9 X

Fragen zur Wohnung/zu den Wohnungen

(bei 7 und mehr Wohnungen im Gebäude bitte Zusatzbogen ebenfalls ausfüllen)

13 Ist die Wohnung ... ? von dem/der Eigentümer/in bewohnt
*

von dem/der Eigentümer/in zu Wohnzwecken vermietet

von dem/der Eigentümer/in ausschließlich zu Nichtwohnzwecken genutzt

von dem/der Eigentümer/in ausschließlich zu Nichtwohnzwecken vermietet

an Angehörige diplomatischer, berufskonsularischer
Vertretungen / ausländischer Streitkräfte privatrechtlich vermietet

leerstehend

14 Wie groß ist die Fläche der gesamten Wohnung?
* Bitte volle Quadratmeter angeben

15 Wie viele Räume der Wohnung haben 6 und mehr Quadratmeter?
(ohne Küche, Bad/Dusche, WC, Flur) Anzahl

16 Welche Ausstattung hat die Wohnung?
* a) Küche / Kochnische Küche

Nur Kochnische

Weder Küche noch Kochnische

b) Toilette WC innerhalb der Wohnung

WC nur außerhalb der Wohnung

Trockentoilette

c) Bad / Dusche Innerhalb der Wohnung

Nur außerhalb der Wohnung

Nicht vorhanden

17 Wird die Wohnung ausschließlich als Ferien- bzw. Freizeitwohnung
* genutzt? Ja

Nein

18 Unterliegt die Wohnung der Belegungsbindung?
* Ja

Nein

19 Ist die Wohnung mit Mitteln des sozialen Wohnungsbaus
* gefördert worden? Ja

Nein

20 Wenn die Wohnung leersteht (siehe Frage 13)
* Bitte angeben: Noch nicht bezogene Neubauwohnung

a) Den Grund des Leerstehens Wechsel des Wohnungsnutzers

Umbau / Modernisierung

Schwerwiegende Mängel

Für den Abriß vorgesehen

Sonstiger Grund

b) Die Dauer des Leerstehens bis zum Stichtag (30. 9. 1995)
Anzahl der Monate

* Siehe Erläuterungen zu den Wohnungsfragen

Lfd. Nr. der Wohnung

Angaben zum Gebäude

001 002 003 004 005 006

01 01 01 01 01 01

02 02 02 02 02 02

03 03 03 03 03 03

04 04 04 04 04 04

05 05 05 05 05 05

06 06 06 06 06 06

07 07 07 07 07 07

08 08 08 08 08 08

09 09 09 09 09 09

10 10 10 10 10 10

11 11 11 11 11 11

12 12 12 12 12 12

13 13 13 13 13 13

14 14 14 14 14 14

15 15 15 15 15 15

16 16 16 16 16 16

17 17 17 17 17 17

18 18 18 18 18 18

19 19 19 19 19 19

20 20 20 20 20 20

21 21 21 21 21 21

22 22 22 22 22 22

23 23 23 23 23 23

24 24 24 24 24 24

25 25 25 25 25 25

26 26 26 26 26 26

27 27 27 27 27 27

28 28 28 28 28 28

29 29 29 29 29 29

30 30 30 30 30 30

54

29

01

55

30

02

56

31

03

57

04

58

32

05

59

33

06

60

34

0

61

35

08

62

36

09

63

37

10

64

38

11

65

39

12

66

40

13

67

41

14

68

42

15

69

43

16

70

44

17

71

45

18

72

46

19

73

47

20

74

48

21

75

49

22

76

50

23

77

51

24

78

52

25

79

53

26

80

54

27

81

55

28

82

56

29

83

57

30

0 1 2 3 4 5 6 7 8 9 X

Fragen zur Wohnung/zu den Wohnungen

(bei 16 und mehr Wohnungen im Gebäude bitte weitere Zusatzbogen ebenfalls ausfüllen; ggf. Zusatzbogen anfordern)

13 Ist die Wohnung ... ?

*

von dem/der Eigentümer/in bewohnt

von dem/der Eigentümer/in zu Wohnzwecken vermietet

von dem/der Eigentümer/in ausschließlich zu Nichtwohnzwecken genutzt

von dem/der Eigentümer/in ausschließlich zu Nichtwohnzwecken vermietet

an Angehörige diplomatischer, berufskonsularischer
Vertretungen / ausländischer Streitkräfte privatrechtlich vermietet

leerstehend

14 Wie groß ist die Fläche der gesamten Wohnung ?

*

Bitte volle Quadratmeter angeben

15 Wie viele Räume der Wohnung haben 6 und mehr Quadratmeter?
(ohne Küche, Bad/Dusche, WC, Flur)

Anzahl

16 Welche Ausstattung hat die Wohnung ?

*

a) Küche / Kochnische

Küche

Nur Kochnische

Weder Küche noch Kochnische

b) Toilette

WC innerhalb der Wohnung

WC nur außerhalb der Wohnung

Trockentoilette

c) Bad / Dusche

Innerhalb der Wohnung

Nur außerhalb der Wohnung

Nicht vorhanden

17 Wird die Wohnung ausschließlich als Ferien- bzw. Freizeitwohnung
genutzt ?

*

Ja

Nein

18 Unterliegt die Wohnung der Belegungsbindung ?

*

Ja

Nein

19 Ist die Wohnung mit Mitteln des sozialen Wohnungsbaus
gefördert worden ?

*

Ja

Nein

20 Wenn die Wohnung leersteht (siehe Frage 13)
Bitte angeben:

*

a) Den Grund des Leerstehens

Noch nicht bezogene Neubauwohnung

Wechsel des Wohnungsnutzers

Umbau / Modernisierung

Schwerwiegende Mängel

Für den Abriß vorgesehen

Sonstiger Grund

b) Die Dauer des Leerstehens bis zum Stichtag (30. 9. 1995)

Anzahl der Monate

* Siehe Erläuterungen zu den Wohnungsfragen

Lfd. Nr. der Wohnung

[illegible]

THE HISTORY OF THE UNITED STATES OF AMERICA

The history of the United States of America is a story of growth, struggle, and achievement. From the first European settlers to the present day, the nation has faced countless challenges and triumphs. The story begins with the arrival of Christopher Columbus in 1492, which opened the way for European exploration and settlement. The early years were marked by conflict between the Native Americans and the settlers, as well as the struggle for independence from British rule. The American Revolution (1775-1783) was a pivotal moment in the nation's history, leading to the birth of the United States as a sovereign state. The years following the Revolution were a time of rapid growth and expansion, as the nation's territory increased and its population grew. The Industrial Revolution brought about significant changes in the way people lived and worked, leading to the rise of cities and the development of new technologies. The Civil War (1861-1865) was a defining moment in the nation's history, as it resolved the issue of slavery and preserved the Union. The Reconstruction era (1865-1877) was a period of great struggle and progress, as the nation sought to rebuild and reunite itself. The late 19th and early 20th centuries were a time of rapid growth and change, as the nation's economy expanded and its population continued to grow. The Progressive Era (1890s-1920s) was a period of reform and progress, as the nation sought to address the problems of industrialization and urbanization. The Great Depression (1929-1939) was a time of great hardship and struggle, as the nation faced economic collapse and unemployment. The Second World War (1939-1945) was a defining moment in the nation's history, as it led to the defeat of the Axis powers and the emergence of the United States as a superpower. The Cold War (1945-1991) was a period of tension and conflict, as the nation faced the threat of nuclear war and the challenge of communism. The late 20th and early 21st centuries have been a time of rapid change and progress, as the nation has faced new challenges and opportunities. The story of the United States is a story of resilience and achievement, and it continues to unfold today.

Allgemeine Hinweise (Unterrichtung nach § 17 BStatG)

Zweck, Art, Umfang der Erhebung

Die für die Wohnungs- und Städtebaupolitik notwendigen statistischen Unterlagen sind in den neuen Bundesländern bislang teilweise unvollständig und ungenau. Mit der Gebäude- und Wohnungszählung 1995 soll nunmehr flächendeckend eine den alten Bundesländern vergleichbare Datenbasis geschaffen werden. Das Ziel ist es, - zusammen mit den untereinander abgestimmten bisherigen Erhebungsprogrammen - die Bereitstellung wichtiger Bestandsangaben auf Bundes-, Länder-, Kreis-, Gemeinde- oder Gemeindeteilebene für das gesamte Bundesgebiet zu erhalten. Diese Daten werden als Entscheidungshilfe für wirtschafts- und sozialpolitische Maßnahmen von den gesetzgebenden Körperschaften sowie der Wohnungswirtschaft dringend benötigt.

Die Erhebung wird als Totalerhebung aller Gebäude und Wohnungen in dem in Artikel 3 des Einigungsvertrages genannten Gebiet durchgeführt. Stichtag für die Erhebung ist der 30. September 1995.

Rechtsgrundlagen

Rechtsgrundlage ist das Gesetz über gebäude- und wohnungsstatistische Erhebungen (Wohnungstatistikgesetz - WoStatG) vom 18. März 1993 (BGBl. I S. 337) in Verbindung mit dem Gesetz über die Statistik für Bundeszwecke (Bundesstatistikgesetz - BStatG) vom 22. Januar 1987 (BGBl. I S. 462, 565), zuletzt geändert durch Art. 6 Abs. 36 des Gesetzes vom 27. Dezember 1993 (BGBl. I S. 2378). Erhoben werden die Angaben zu § 4 Abs. 1 WoStatG.

Auskunftspflicht

Die Auskunftspflicht ergibt sich aus § 9 WoStatG in Verbindung mit § 15 BStatG. Hiernach sind die Eigentümer/innen und Verwalter oder Erbbauberechtigten, Verfügungs- oder Nutzungsberechtigten auskunftspflichtig. Nach § 10 Abs. 1 WoStatG sind die Angaben zu den Merkmalen nach § 5 Nr. 1 und 2 WoStatG auf Verlangen der/des Erhebungsbeauftragten mündlich mitzuteilen. Die Auskunftserteilung kann mit der Androhung und Festsetzung eines Zwangsgeldes durchgesetzt werden. Widerspruch und Anfechtungsklage gegen die Anforderung zur Auskunftserteilung haben gemäß § 15 Abs. 6 BStatG keine aufschiebende Wirkung.

Die Angaben zu den Merkmalen nach § 4 Abs. 1 sowie nach § 5 Nr. 1, 2 und 4 können ersatzweise freiwillig durch den Mieter gemacht werden.

Geheimhaltung

Die erhobenen Einzelangaben werden nach § 16 BStatG grundsätzlich geheimgehalten. Nur in ausdrücklich gesetzlich geregelten Ausnahmefällen dürfen Einzelangaben übermittelt werden.

Für ausschließlich statistische Zwecke ist eine Übermittlung der erhobenen Angaben mit Ausnahme der Hilfsmerkmale nach § 5 Nr. 1 und 4 WoStatG gemäß § 11 Abs. 1 WoStatG in Verbindung mit § 16 Abs. 5 BStatG an die zur Durchführung statistischer Aufgaben zuständigen Stellen der Gemeinden und Gemeindeverbände für ihren Zuständigkeitsbereich zulässig, wenn durch Landesgesetz eine Trennung dieser Stellen von anderen kommunalen Verwaltungsstellen sichergestellt und das Statistikgeheimnis durch Organisation und Verfahren gewährleistet ist.

Nach § 16 Abs. 6 BStatG ist es auch möglich, den Hochschulen oder sonstigen mit der Aufgabe unabhängiger wissenschaftlicher Forschung betrauten Einrichtungen für die Durchführung wissenschaftlicher Vorhaben Einzelangaben zur Verfügung zu stellen, wenn diese so anonymisiert sind, daß sie nur mit einem unverhältnismäßig großen Aufwand an Zeit, Kosten und Arbeitskraft den Befragten oder Betroffenen zugeordnet werden können. Die Pflicht zur Geheimhaltung besteht auch für Personen, die Empfänger/innen von Einzelangaben sind.

Hilfsmerkmale, laufende Nummern/Ordnungsnummern, Trennung und Löschung

Name und Anschrift der Auskunftspflichtigen sowie die Telefonnummer der für Rückfragen zur Verfügung stehenden sind Hilfsmerkmale, die lediglich der technischen Durchführung der Erhebung dienen. Sie werden sofort nach Abschluß der Eingangsprüfung im Statistischen Landesamt von den übrigen Merkmalen getrennt, gesondert aufbewahrt und sofort nach Abschluß der maschinellen Aufbereitung vernichtet.

Die Hilfsmerkmale Straße und Hausnummer dürfen nach § 11 Abs. 2 WoStatG zur Ermittlung von Auswahlbezirken für Stichprobenerhebungen genutzt werden. Der Gesamtumfang der Stichproben wird auf 20 v. H. der Auswahlbezirke begrenzt. Die Merkmale der Stichproben werden gesondert aufbewahrt und unverzüglich nach Zweckerfüllung gelöscht, spätestens, wenn entsprechende Auswahlgrundlagen aus einer künftigen Zählung zur Verfügung stehen. Die Merkmale für die nicht benötigten 80 v. H. der Auswahlbezirke werden unverzüglich nach Festlegung der Auswahlbezirke, spätestens jedoch vier Jahre nach dem 30. September 1995 gelöscht. Werden die Hilfsmerkmale Straße und Hausnummer gemäß § 11 Abs. 1 WoStatG in Verbindung mit § 16 Abs. 5 BStatG übermittelt, so werden diese ebenfalls zum frühestmöglichen Zeitpunkt, spätestens jedoch vier Jahre nach dem 30. September 1995 gelöscht.

Die verwendeten Nummern und Ordnungsnummern dienen der Herstellung des Wohnungs- und Gebäudezusammenhangs und enthalten keine über die Erhebungs- und Hilfsmerkmale hinausgehenden Angaben. Die verwendete Bogennummer ist eine laufende frei vergebene Nummer und dient zu der Unterscheidung der Erhebungsvordrucke.

Durchführung der Zählung, Erhebungsbeauftragte, Möglichkeiten der Auskunftserteilung

Die Erhebung kann sowohl schriftlich als auch durch Erhebungsbeauftragte durchgeführt werden. Bei der schriftlichen Befragung erhalten Sie die Erhebungspapiere mit entsprechenden Hinweisen zur Ausfüllung direkt von der zuständigen Erhebungsstelle.

Werden für diese Zählung Erhebungsbeauftragte eingesetzt, so legitimieren sich diese mit einem speziellen Ausweis und ihrem Personalausweis. Sie sind zur Verschwiegenheit verpflichtet; ihre Rechte und Pflichten sind in § 7 Abs. 1 WoStatG geregelt. Es werden keine Erhebungsbeauftragten eingesetzt, die aufgrund ihrer beruflichen oder dienstlichen Tätigkeit in einen Interessenkonflikt kommen könnten.

Erhebungsbeauftragte werden nicht in ihrer unmittelbaren Nachbarschaft eingesetzt.

Soweit Sie durch Erhebungsbeauftragte befragt werden, können Sie wählen, ob Sie die Auskünfte mündlich gegenüber der/dem Erhebungsbeauftragten oder schriftlich erteilen wollen. Die Erhebungsbeauftragten sind zur Verschwiegenheit verpflichtet; ihre Rechte und Pflichten sind in § 7 Abs. 1 WoStatG geregelt. Erhebungsbeauftragte dürfen die Erhebungsvordrucke nach Ihren Angaben ausfüllen und sind auch berechtigt, in die Erhebungsvordrucke die Angaben nach § 5 WoStatG, die Zahl und das Leerstehen der Wohnungen im Gebäude sowie die Nutzung durch Angehörige ausländischer Streitkräfte, diplomatischer oder berufskonsularischer Vertretungen selbst einzutragen. Wenn Sie die Erhebungsvordrucke selbst ausfüllen, händigen Sie diese bitte dem Erhebungsbeauftragten aus oder übergeben Sie sie ihm in einem verschlossenen Umschlag. Bei einer postalischen Befragung sollten Sie die ausgefüllten Erhebungsvordrucke innerhalb einer Woche, ausreichend frankiert, mit der Post an die angegebene Erhebungsstelle übersenden. Bei Abgabe im verschlossenen Umschlag oder Postversand geben Sie bitte Ihren Vor- und Familiennamen sowie Ihre vollständige Anschrift auf dem Umschlag an.

Auszug aus dem Gesetz über gebäude- und wohnungsstatistische Erhebungen (Wohnungstatistikgesetz - WoStatG) Vom 18. März 1993 (BGBl. I S. 337)

Der Bundestag hat mit Zustimmung des Bundesrates das folgende Gesetz beschlossen:

§ 1

Anordnung als Bundesstatistik, Erhebungsart

Über Gebäude und Wohnungen sowie die Wohnsituation der Haushalte werden nach Maßgabe dieses Gesetzes folgende Bundesstatistiken durchgeführt:

1. ... eine Gebäude- und Wohnungszählung flächendeckend in dem in Artikel 3 des Einigungsvertrages genannten Gebiet.

2. ...

§ 2

Erhebungseinheiten und Stichprobenauswahl

(1) Erhebungseinheiten für die Erhebung nach § 1 Nr. 1 sind Gebäude mit Wohnraum und bewohnte Unterkünfte sowie Wohnungen.

(2) ...

(3) ...

§ 3

Berichtszeitpunkt

(1) Die Erhebung nach § 1 Nr. 1 wird nach dem Stand vom 30. September 1995 durchgeführt. Mit der Erhebung kann bis zu sechs Monaten vor dem Erhebungsstichtag begonnen werden.

(2) ...

§ 4 Erhebungsmerkmale

(1) Erhebungsmerkmale der Erhebung nach § 1 Nr. 1 sind:

1. bei den Gebäuden:

Gemeinde, Ortsteil oder Stadtbezirk; Art des Gebäudes (Wohngebäude, sonstiges Gebäude mit Wohnraum, Wohnheim mit Art der Nutzung, bewohnte Unterkunft); Baujahr; Zahl der Geschosse und Wohnungen im Gebäude; Eigentümer, Erbbauberechtigte, Verfügungs- oder Nutzungsberechtigte nach Personen oder Personengemeinschaften, Gemeinschaft von Wohnungseigentümern, Wohnungsunternehmen und sonstige Eigentümer nach Eigentümergruppen; Rückübertragungsansprüche; Bauweise (traditionell, Montagebauweise); Erhaltungszustand von Bauteilen des Gebäudes nach Augenschein; Sockel des Gebäudes, Außenwände, Treppenanlage, Dachkonstruktion, Dachdeckung und Entwässerung, Schornstein; Abwasserentsorgung; Art der Beheizung mit Energieart; Eigentumsform am 2. Oktober 1990 (volkseigen, genossenschaftlich, privat);

2. bei den Wohnungen:

Nutzung der Wohnung durch den Eigentümer, Nutzung durch Angehörige ausländischer Streitkräfte, diplomatischer oder berufskonsularischer Vertretungen; Nutzung als Freizeit-/Ferienwohnung; Ausstattung der Wohnung mit Küche, Kochnische, Bad oder Dusche und WC; Fläche der gesamten Wohnung, Zahl der Räume mit sechs und mehr Quadratmetern; Belegungsbindung; Förderung der Wohnung mit Mitteln des sozialen Wohnungsbaus; Leerstehen mit Grund und Dauer des Leerstehens der Wohnung.

(2) ...

§ 5 Hilfsmerkmale

Hilfsmerkmale sind:

1. Name und Anschrift der Auskunftspflichtigen ...

2. Straße und Hausnummer des Gebäudes,

3. ...

4. Telefonnummer der für Rückfragen zur Verfügung stehenden Personen.

§ 6 Erhebungsstelle

(1) Zur Durchführung der Erhebung nach § 1 Nr. 1 werden Erhebungsstellen eingerichtet. Sie sind räumlich, organisatorisch und personell von anderen Verwaltungsstellen zu trennen. Nach § 16 Abs. 5 des Bundesstatistikgesetzes von anderen Verwaltungsstellen getrennte Statistikstellen dürfen die Aufgaben der Erhebungsstellen wahrnehmen. Es ist sicherzustellen, daß die Angaben in den Erhebungsvordrucken nicht für andere Aufgaben verwendet werden.

(2) Die in den Erhebungsstellen tätigen Personen dürfen die aus ihrer Tätigkeit gewonnenen Erkenntnisse über Auskunftspflichtige nicht in anderen Verfahren oder für andere Zwecke verwenden. Sie sind auf die Wahrung des Statistikgeheimnisses und zur Geheimhaltung auch solcher Erkenntnisse über Auskunftspflichtige schriftlich zu verpflichten, die gelegentlich ihrer Tätigkeit gewonnen werden. Die Verpflichtung gilt auch nach Beendigung der Tätigkeit in den Erhebungsstellen.

(3) Die Bestimmung der Erhebungsstellen und das Nähere zur Ausführung des Absatzes 1 obliegt den Ländern. Sie können die Aufgaben der Erhebungsstellen auf die Gemeinden und Gemeindeverbände übertragen. Die Regelungen können durch Rechtsverordnung der Landesregierung getroffen werden.

(4) ...

§ 7 Erhebungsbeauftragte

(1) Für die Erhebungen nach § 1 können ehrenamtliche Erhebungsbeauftragte eingesetzt werden. Sie sind von den Erhebungsstellen auszuwählen und zu bestellen. Sie dürfen nicht in der unmittelbaren Nähe ihrer Wohnung eingesetzt werden (Nachbarschaft). Die Erhebungsbeauftragten sind berechtigt, in die Erhebungsvordrucke die Angaben nach § 5, die Zahl und das Leerstehen der Wohnungen im Gebäude sowie die Nutzung durch Angehörige ausländischer Streitkräfte, diplomatischer oder berufskonsularischer Vertretungen selbst einzutragen. ...

Dies gilt auch für weitere Eintragungen in die Erhebungsvordrucke, soweit die Auskunftspflichtigen einverstanden sind. § 14 des Bundesstatistikgesetzes bleibt unberührt.

(2) Zur Übernahme der Tätigkeit als Erhebungsbeauftragter für die Erhebung nach § 1 Nr. 1 ist jeder Deutsche in dem in Artikel 3 des Einigungsvertrages genannten Gebiet und Berlin-West vom vollendeten 18. bis zum vollendeten 65. Lebensjahr verpflichtet. Zu befreien ist, wem eine solche Tätigkeit aus gesundheitlichen oder anderen wichtigen Gründen nicht zugemutet werden kann.

(3) Bund, Länder, Gemeinden, Gemeindeverbände und sonstige juristische Personen des öffentlichen Rechts sind verpflichtet, für die Erhebung nach § 1 Nr. 1 den Erhebungsstellen auf Anforderung Bedienstete zu benennen und für die Tätigkeit als Erhebungsbeauftragte freizustellen; lebenswichtige Tätigkeiten öffentlicher Dienste dürfen nicht unterbrochen werden.

(4) Die Erhebungsstellen zahlen den Erhebungsbeauftragten für die ehrenamtliche Tätigkeit eine Entschädigung, die als steuerfreie Aufwandsentschädigung im Sinne des § 3 Nr. 12 Satz 2 des Einkommensteuergesetzes gilt.

(5) Soweit zur Vorbereitung und Durchführung der Erhebungen nach § 1 Maßnahmen gemäß § 6 Bundesstatistikgesetz durchgeführt werden, können ebenfalls Erhebungsbeauftragte eingesetzt werden. Absätze 1 und 4 gelten entsprechend.

§ 8 Datenübermittlung an die Erhebungsstellen

(1) Die für die Grundsteuer zuständigen Stellen der Gemeinden oder die für die Gebäudebrandversicherung zuständigen juristischen Personen des öffentlichen Rechts sowie die für die Führung des Grundbuchs zuständigen Stellen teilen den Erhebungsstellen auf Anforderung Vor- und Familiennamen oder Bezeichnung sowie Anschrift der Eigentümer, Erbbauberechtigten, Verwalter, Verfügungs- oder Nutzungsberechtigten der in die Erhebung einbezogenen Grundstücke, Gebäude und Wohnungen sowie Gemeinde, Straße, Hausnummer der Erhebungseinheiten mit.

(2) Die Ämter für offene Vermögensfragen, die kommunalen Wohnungsverwaltungen, Wohnungsbaugesellschaften und -genossenschaften teilen den statistischen Ämtern der Länder oder den Erhebungsstellen auf Anforderung die Anschriften der Eigentümer mit, die ab dem 1. Januar 1990 Gebäude erworben haben oder denen Gebäude rückübertragen worden sind.

(3) Die Einwohnermeldebehörden teilen für die Erhebung nach § 1 Nr. 1 den Erhebungsstellen auf Anforderung je Gebäude die Zahl der Personen sowie Straße und Hausnummer zur Bildung von Zählbezirken mit.

(4) Die nach den Absätzen 1 und 3 an die Erhebungsstellen übermittelten Datenträger sind an die statistischen Ämter der Länder weiterzuleiten und dort zum frühestmöglichen Zeitpunkt, spätestens jedoch zwei Jahre nach dem in § 3 Abs. 1 genannten Zeitraum zu löschen.

§ 9 Auskunftspflicht

(1) Für die Erhebungen nach diesem Gesetz besteht Auskunftspflicht.

(2) Auskunftspflichtige sind

1. zu den Merkmalen nach § 4 Abs. 1 ... die Eigentümer und Verwalter oder Erbbauberechtigten, Verfügungs- oder Nutzungsberechtigten;

2. ...

3. ...

4. zu den Merkmalen nach § 5 die Auskunftspflichtigen nach Nummer 1 ...

(3) Die Angaben zu den Merkmalen nach § 4 Abs. 1 ... sowie nach § 5 Nr. 1, 2 und 4 können ersatzweise freiwillig durch einen Mieter erteilt werden.

(4) Die Angaben zu ... § 5 Nr. 4 sind freiwillig.

§ 10 Art der Auskunftserteilung

(1) Die in den Erhebungsvordrucken enthaltenen Fragen können mündlich gegenüber dem Erhebungsbeauftragten oder schriftlich beantwortet werden. Die Angaben zu den Merkmalen nach § 5 Nr. 1 bis 2, ... sind auf Verlangen der Erhebungsbeauftragten mündlich mitzuteilen.

(2) Bei schriftlicher Auskunftserteilung sind die ausgefüllten Erhebungsvordrucke

1. unverzüglich dem Erhebungsbeauftragten auszuhändigen oder in verschlossenem Umschlag zu übergeben oder

2. innerhalb einer Woche bei der Erhebungsstelle abzugeben oder dorthin zu übersenden.

Bei Abgabe in verschlossenem Umschlag sind Name und Anschrift auf dem Umschlag anzugeben.

§ 11 Verwendung von Merkmalen

(1) Für ausschließlich statistische Zwecke dürfen den zur Durchführung statistischer Aufgaben zuständigen Stellen der Gemeinden und Gemeindeverbände Einzelangaben aus der Erhebung nach § 1 Nr. 1 mit Ausnahme der Hilfsmerkmale nach § 5 Nr. 1, ... und 4 für ihren Zuständigkeitsbereich übermittelt werden, soweit die sonstigen Voraussetzungen nach § 16 Abs. 5 des Bundesstatistikgesetzes gegeben sind. Die Übermittlung der Hilfsmerkmale nach § 5 Nr. 2 erfolgt zur Bildung kleinräumiger Gliederungssysteme (Blockseiten oder vergleichbare Gebietseinheiten mit mindestens drei Gebäuden). Sie sind zum frühestmöglichen Zeitpunkt, spätestens jedoch vier Jahre nach dem in § 3 Abs. 1 genannten Zeitpunkt zu löschen.

(2) Als Grundlage für Gebäude-, Wohnungs- und Bevölkerungsstichproben, die als Bundesstatistik durchgeführt werden, dürfen die statistischen Ämter des Bundes und der Länder die Art des Gebäudes, Zahl der Geschosse und Wohnungen, gegliedert nach Gemeinde, Straße, Hausnummer, zur Ermittlung von Auswahlbezirken im Geltungsbereich dieses Gesetzes nutzen. Der Gesamtumfang der nach mathematischem Zufallsverfahren zu ziehenden Stichproben wird auf 20 vom Hundert der Auswahlbezirke begrenzt; die Merkmale der Stichproben sind gesondert aufzubewahren. Sie sind unverzüglich nach Zweckerfüllung zu löschen, spätestens zu dem Zeitpunkt, zu dem entsprechende Auswahlgrundlagen aus einer künftigen Zählung zur Verfügung stehen. Die Merkmale für die nicht benötigten 80 vom Hundert der Auswahlbezirke sind unverzüglich nach Festlegung der Auswahlbezirke nach Satz 1, spätestens jedoch vier Jahre nach dem in § 3 Abs. 1 genannten Zeitpunkt, zu löschen.

§ 12 Zusatz- oder Sonderaufbereitungen

Zusatz- oder Sonderaufbereitungen für Bundeszwecke werden in den Fällen vom Statistischen Bundesamt durchgeführt, in denen sie nicht von den statistischen Ämtern der Länder innerhalb einer angemessenen Frist selbst vorgenommen werden können.

§ 13 Inkrafttreten

Dieses Gesetz tritt am Tage nach der Verkündung in Kraft.

