



Gemeindetabellen
Landkreis Uckermark
nach Gemeinden

Endgültiges Ergebnis

Erarbeitet:

Landesamt für Datenverarbeitung und Statistik Brandenburg
Dezernat Langfristige Großzählungen

Herausgeber:

Landesamt für Datenverarbeitung und Statistik Brandenburg
Dezernat Öffentlichkeitsarbeit
Postfach 60 10 52
14410 Potsdam

Telefon: (0331) 39 403 - 405
Fax: (0331) 39 418
BTX: *47474#
E-Mail: Info@lds.brandenburg.de

Erschienen im Dezember 1996
Preis: 16,50 DM

Nachdruck, auch im Auszug, nur mit Quellenangabe gestattet !

Inhalt

	Seite
Vorbemerkungen	5
Gesamtübersicht	13
Land Brandenburg nach kreisfreien Städten und Landkreisen	
1. Gebäude mit Wohnraum nach Gebäudeart und bewohnte Unterkünfte	18
2. Wohngebäude nach Baujahr und öffentlich geförderten Wohneinheiten	20
3. Wohngebäude nach Eigentümern/Erbbauberechtigten bzw. Verfügungs-/Nutzungsberechtigten	22
4. Wohngebäude nach der Eigentumsform am 2. Oktober 1990	24
5. Wohngebäude nach Zahl der Geschosse und Zahl der Wohnungen	26
6. Wohngebäude nach Bauweise, Erhaltungszustand sowie Abwasserentsorgung	28
7. Wohneinheiten in Gebäuden mit Wohnraum und bewohnten Unterkünften	30
8. Wohnungen in Gebäuden mit Wohnraum	31
9. Wohnungen in Wohngebäuden nach Baujahr und öffentlicher Förderung	32
10. Wohnungen in Wohngebäuden nach überwiegender Beheizungsart des Gebäudes und verwendeter Energieart	34
11. Wohnungen in Wohngebäuden nach Bauweise, Erhaltungszustand und Abwasserentsorgung des Gebäudes	36
12. Wohnungen in Wohngebäuden nach der Fläche	39
13. Wohnungen in Wohngebäuden nach der Zahl der Räume	40
14. Wohnungen in Wohngebäuden nach der Ausstattung	42
15. Bewohnte Wohnungen in Wohngebäuden nach Art der Nutzung, Fläche, öffentlicher Förderung und Belegungsbindung	44
16. Leerstehende Wohnungen in Wohngebäuden nach Grund und Dauer des Leerstehens	46
Landkreis nach Gemeinden	
1. Gebäude mit Wohnraum nach Gebäudeart und bewohnte Unterkünfte	48
2. Wohngebäude nach Baujahr und öffentlich geförderten Wohneinheiten	52
3. Wohngebäude nach Eigentümern/Erbbauberechtigten bzw. Verfügungs-/Nutzungsberechtigten	56
4. Wohngebäude nach der Eigentumsform am 2. Oktober 1990	64

5. Wohngebäude nach Zahl der Geschosse und Zahl der Wohnungen	72
6. Wohngebäude nach Bauweise, Erhaltungszustand sowie Abwasserentsorgung	80
7. Wohneinheiten in Gebäuden mit Wohnraum und bewohnten Unterkünften	88
8. Wohnungen in Gebäuden mit Wohnraum	92
9. Wohnungen in Wohngebäuden nach Baujahr und öffentlicher Förderung	96
10. Wohnungen in Wohngebäuden nach überwiegender Beheizungsart des Gebäudes und verwendeter Energieart	100
11. Wohnungen in Wohngebäuden nach Bauweise, Erhaltungszustand und Abwasserentsorgung des Gebäudes	108
12. Wohnungen in Wohngebäuden nach der Fläche	116
13. Wohnungen in Wohngebäuden nach der Zahl der Räume	120
14. Wohnungen in Wohngebäuden nach der Ausstattung	124
15. Bewohnte Wohnungen in Wohngebäuden nach Art der Nutzung, Fläche, öffentlicher Förderung und Belegungsbindung	128
16. Leerstehende Wohnungen in Wohngebäuden nach Grund und Dauer des Leerstehens	132

Anhang: Erhebungsbogen der Gebäude- und Wohnungszählung 1995

Vorbemerkungen

Mit Stichtag 30. September 1995 wurde in den neuen Bundesländern und im Ostteil Berlins eine Gebäude- und Wohnungszählung (GWZ '95) durchgeführt, bei der alle Gebäude mit Wohnraum und bewohnte Unterkünfte sowie die darin befindlichen Wohneinheiten gezählt wurden.

Die Ermittlung des aktuellen Gebäude- und Wohnungsbestandes war notwendig geworden, da kein zuverlässiges Datenmaterial vorhanden war, das Auskunft über die Gesamtzahl, regionale Verteilung, Struktur, Eigentumsverhältnisse, den Zustand von Gebäuden sowie die Ausstattung und Nutzung der Wohnungen gab.

Derartige Großzählungen werden nur in größeren Zeitabschnitten durchgeführt. Die letzte Erhebung fand 1981 im Rahmen der Volks-, Berufs-, Wohnraum- und Gebäudezählung der DDR (VBWGZ) statt.

Der dabei ermittelte Wohnungsbestand wurde im Gegensatz zum Gebäudebestand zwar fortgeschrieben, ließ aber vermuten, daß diese Bestandsdaten im Laufe der Zeit zunehmend ungenauer geworden waren.

Mit den Ergebnissen der GWZ '95 soll die gleiche Datenbasis in den neuen Bundesländern und im Ostteil Berlins geschaffen werden, wie sie im früheren Bundesgebiet seit 1987 mit der letzten Volkszählung vorliegt.

Die Ergebnisse der GWZ '95 werden von den Statistischen Landesämtern und dem Statistischen Bundesamt im Rahmen eines Mindestveröffentlichungsprogrammes in vergleichbarer Form veröffentlicht und stehen allen Interessenten z. B. in Politik, Verwaltung, Wirtschaft und Forschung, aber auch Privatpersonen zur Verfügung.

Das komplette Mindestveröffentlichungsprogramm mit endgültigen Ergebnissen der GWZ '95 im Land Brandenburg beinhaltet:

- Gemeindeergebnisse (Gemeindeblatt)
Zusammenfassung sämtlicher Merkmale
Regionale Gliederung: Land, kreisfreie Städte, Landkreise, Gemeinden
- Gemeindeergebnisse (Gemeindetabellen)
16 Tabellen nach ausgewählten Merkmalen
Regionale Gliederung: Land, kreisfreie Städte, Landkreise, Gemeinden
je Kreis eine Veröffentlichung
- Kreisergebnisse (Kreistabellen)
10 Tabellen nach ausgewählten Merkmalskombinationen
Regionale Gliederung: Land, kreisfreie Städte, Landkreise
- Landesergebnisse (Sachgebietstabellen)
35 Tabellen nach ausgewählten Merkmalskombinationen
Regionale Gliederung: Land

Darüber hinaus werden Sonderauswertungen mit Vergleichen zur VBWGZ 1981 veröffentlicht.

Allgemeine Hinweise und methodische Erläuterungen

Rechtsgrundlagen

Rechtsgrundlagen der Gebäude- und Wohnungszählung 1995 (GWZ '95) waren das Gesetz über gebäude- und wohnungsstatistische Erhebungen (Wohnungsstatistikgesetz - WoStatG) vom 18. März 1993 (BGBl. I S. 337) in Verbindung mit dem Gesetz über die Statistik für Bundeszwecke (Bundesstatistikgesetz - BStatG) vom 22. Januar 1987 (BGBl. I S. 462, 565), zuletzt geändert durch Artikel 6 Abs. 36 des Gesetzes vom 27. Dezember 1993 (BGBl. I S. 2378, 1994 I S. 2439) sowie die Verordnung zur Durchführung der Gebäude- und Wohnungszählung 1995 (WoStatDV 1995) vom 29. Dezember 1995 (GVBl. II Nr. 8, S. 97).

Erhebungsprogramm

Das Erhebungsprogramm gliederte sich in zwölf Fragen zum Gebäude und acht Fragen zu den Wohnungen. Die Erhebungsmerkmale waren weitestgehend identisch mit denen der Gebäude- und Wohnungszählung 1987 der alten Bundesländer. Abweichungen bestanden insbesondere bei den haushalts- bzw. personenbezogenen Angaben, wie z. B. Miethöhe und Einzugsjahr des Haushaltes, die bei der GWZ '95 nicht erfragt wurden. Die GWZ '95 wiederum wurde unter Berücksichtigung der spezifischen Situation in den neuen Bundesländern um die Erhebungsmerkmale Eigentumsform des Gebäudes am 2. Oktober 1990, Rückübertragungsansprüche, Erhaltungszustand des Gebäudes sowie Grund des Leerstehens von Wohnungen erweitert. Damit ist gewährleistet, daß mit den Ergebnissen der GWZ '95 in den neuen Bundesländern eine Datenbasis zur Verfügung steht, die mit der in den alten Bundesländern verglichen werden kann. Darüber hinaus ist bei Grundmerkmalen ein Vergleich mit den Zählungsergebnissen der Volks-, Berufs-, Wohnraum- und Gebäudezählung 1981 in der ehemaligen DDR möglich.

Kreis der Befragten

Befragt wurden alle Gebäudeeigentümer, Verwalter, Erbbauberechtigten, Verfügungs- und Nutzungsberechtigten, deren Gebäude sich auf dem Gebiet der neuen Bundesländer und im Ostteil Berlins befanden. Für diesen Personenkreis bestand nach § 9 WoStatG Auskunftspflicht. Der Wohnort des Auskunftspflichtigen - alte oder neue Länder der Bundesrepublik Deutschland oder das Ausland - war dabei unerheblich. Die Auskunftspflicht bezog sich auf alle Angaben des Frageprogrammes. In Ausnahmefällen, wenn der Gebäudeeigentümer oder eine der oben genannten Personen nicht festgestellt oder gefunden werden konnten, erlaubte es das Wohnungsstatistikgesetz, auch die Mieter zu befragen. Deren Auskünfte waren allerdings im Gegensatz zu denen der Auskunftspflichtigen freiwillig.

Erhebungsstichtag

Stichtag der Gebäude- und Wohnungszählung war der 30. September 1995. Die an diesem Tage gegebenen Verhältnisse waren damit maßgebend für die in die Erhebung einzubeziehenden Bauwerke und den darin enthaltenen Wohnraum. Dementsprechend wurden nur solche Bauwerke erfaßt, deren Baufertigstellung vor dem Stichtag lag oder für die eine beantragte Abbruchgenehmigung bis dahin noch nicht erteilt war. Analog wurde verfahren, wenn eine Umwidmung von Wohnraum vorgesehen war oder ggf. wieder aufgehoben werden sollte.

Erhebungs- und Darstellungseinheiten

Die in die Erhebung einzubeziehenden Bauwerke mit Wohnraum wurden im Erhebungsbogen unterschieden in Wohngebäude, sonstige Gebäude mit Wohnraum, Wohnheime und bewohnte Unterkünfte. Die Zuordnung zur Gebäudeart war von den Auskunftgebenden vorzunehmen.

Die Unterscheidung zwischen „Wohnungen“ und „sonstigen Wohneinheiten“ wurde nicht von den Auskunftgebenden getroffen, sondern anhand der erhobenen Merkmale im Zuge der Aufbereitung vorgenommen.

Weitere Erläuterungen dazu enthält der Abschnitt Definitionen.

Datenschutz

Wie bei allen amtlichen Statistiken waren auch bei der GWZ '95 der Datenschutz und die statistische Geheimhaltung umfassend gewährleistet. Die Datenschutzbeauftragten des Bundes und der betreffenden Länder waren während der gesamten Vorbereitungen einbezogen. Das Konzept der Erhebung war so angelegt, daß schutzwürdige Angaben der Auskunftspflichtigen, die nur für die Erhebung, aber nicht für die Auswertung benötigt wurden, zu einem sehr frühen Zeitpunkt von den Statistikangaben getrennt wurden.

Alle an der Erhebung beteiligten Personen wurden zur Verschwiegenheit und zur Geheimhaltung aller während ihrer Tätigkeit gewonnenen Erkenntnisse verpflichtet.

Die Weitergabe der Ergebnisse der GWZ '95 ist in dem § 11 des WoStatG geregelt. Für ausschließlich statistische Zwecke dürfen den zur Durchführung statistischer Aufgaben zuständigen Stellen der Gemeinden und Gemeindeverbände Einzelangaben ohne Namen und Anschrift des Auskunftspflichtigen für ihren Zuständigkeitsbereich übermittelt werden, soweit die Voraussetzungen nach § 16 Abs. 5 BStatG gegeben sind. Unter den Voraussetzungen des § 16 Abs. 6 BStatG ist es auch möglich, den Hochschulen oder sonstigen Forschungseinrichtungen für die Durchführung wissenschaftlicher Vorhaben Einzelangaben zur Verfügung zu stellen.

Ebenso ist Vorsorge getroffen, daß aus den veröffentlichten Ergebnissen keine Rückschlüsse auf Einzelfälle gezogen werden können.

Aus diesem Grund wurden alle Tabellenfelder, in denen Angaben zu einem oder zwei Gebäuden enthalten waren, mit einem „.“ versehen.

Da in der Regel die so gesperrten Angaben durch einfache Differenzbildung wieder errechenbar wären, mußten in diesen Fällen weitere Felder mit Geheimhaltung belegt werden.

Sonstige Hinweise

Da nicht alle Gebäude bzw. Wohneinheiten für die Versorgung der Bevölkerung zur Verfügung stehen, war die Erfassung der Nutzungsart von großer Bedeutung.

Im Land Brandenburg gab es am Zählungstichtag insgesamt 8 643 Wohneinheiten, die ausschließlich für Nichtwohnzwecke genutzt werden.

Diese Wohneinheiten sind in den Ergebnistabellen nicht enthalten.

Gebäude, die ausschließlich Nichtwohnzwecken dienen, wurden in die Erhebung nicht einbezogen.

Alle Auswertungen basieren auf Antworten zahlreicher Auskunftspflichtiger. Obwohl die Erhebungsmerkmale den Auskunftspflichtigen vorgegeben und erläutert worden waren, ist nicht auszuschließen, daß Auskunftspflichtige Gebäude und Wohnungen, über die sie Auskunft zu geben hatten, aufgrund ihres Verständnisses unterschiedlich bewertet und gemeldet haben. Das betrifft zum Beispiel die Frage nach der Abwasserentsorgung und danach, ob die Wohnung mit Mitteln des sozialen Wohnungsbaus gefördert wurde sowie die Frage, ob eine Wohnung nach ihrer baulichen Gestaltung eine Küche oder eine Kochnische aufweist. Je nach Antwort kann sich die ausgewiesene Raumzahl der Wohnung erhöhen, da eine Küche - im Gegensatz zur Kochnische - in den Wohnungsstatistiken als Raum der Wohnung gezählt wird.

Definitionen

Baujahr

Als Baujahr des Gebäudes gilt das Jahr der Bezugsfertigstellung. Bei Gebäuden, die durch Schäden teilweise unbenutzbar geworden waren und wieder hergestellt wurden, gilt das Jahr der ursprünglichen Errichtung, bei total zerstörten und wieder aufgebauten Gebäuden das Jahr des Wiederaufbaus als Baujahr. Bei Um-, An- und Erweiterungsbauten am Gebäude selbst ist das ursprüngliche Baujahr maßgebend.

Belegungsbindung

Die Formulierung „Belegungsbindung“ beschreibt eine Regelung des Einigungsvertrages, nach der Wohnungen, die kommunalen oder genossenschaftlichen Wohnungsunternehmen gehören, mindestens bis Ende 1995 in ihrer Mietengestaltung beschränkt sind. Sie ist der öffentlichen Förderung nicht gleichzusetzen, wenngleich auch hier bei der Vergabe dieser Wohnungen soziale Gesichtspunkte berücksichtigt werden (Wohnberechtigungsschein).

Die Belegungsbindung von Wohnungen basiert auf dem „Gesetz über die Gewährleistung von Belegungsrechten im kommunalen und genossenschaftlichen Wohnungswesen“ (GBI. Teil I Nr. 49 S. 894 vom 22. Juli 1990).

Bewohnte Unterkünfte

Bewohnte Unterkünfte sind behelfsmäßige Bauten zur vorübergehenden Wohnnutzung, wenn in ihnen am Zählungstichtag mindestens eine Person mit Hauptwohnsitz gemeldet war. Hierzu zählen z. B. Behelfsheime, Baracken, festverankerte Wohnschiffe, Wohncontainer und Bauzüge

sowie Lauben und Bungalows mit einer Wohnfläche von weniger als 50 m².

Blockheizung

Mit einer Blockheizung wird ein ganzer Block von Häusern mit einem zentralen Heizungssystem beheizt. Die Heizquelle befindet sich an einem der Gebäude oder in unmittelbarer Nähe.

Eigentümerwohnungen

Eigentümerwohnungen sind Wohnungen, die vom Eigentümer des Gebäudes oder der Wohnung selbst bewohnt sind.

Erbbauberechtigte

Erbbauberechtigte sind natürliche Personen, denen durch vertragliche Vereinbarung mit dem Grundstückseigentümer ein Erbbaurecht im Grundbuch eingetragen wurde.

Erhaltungszustand

Die wichtigsten Bauteile eines Gebäudes wurden nach folgenden vier Schadensstufen eingeschätzt:

- keine Schäden: Der Zustand des Bauteils ist einwandfrei, es sind keine Reparaturleistungen erforderlich, lediglich Wartung und Pflege.
- geringe Schäden: Die Stand- und Funktionssicherheit sind gewährleistet, es ist aber ein erster Reparaturbedarf erkennbar, Instandhaltungen sind erforderlich.
- mittelschwere Schäden: Die Stand- und Funktionssicherheit sind eingeschränkt, grundlegende Reparaturen sind erforderlich; es werden umfassende Baumaßnahmen (Instandsetzungen) notwendig.

- schwere Schäden: Die Stand- und Funktionssicherheit sind gefährdet, es ist Ersatz erforderlich.

Etagenheizung

Eine Etagenheizung ist eine zentrale Heizanlage für sämtliche Räume einer abgeschlossenen Wohnung. Die Heizquelle kann sich innerhalb oder außerhalb dieser Wohnung befinden.

Ferien-/Freizeitwohneinheiten

In Ferien-/Freizeitwohneinheiten verbringen Personen lediglich ihre Freizeit, z. B. am Wochenende oder während des Urlaubs. Es handelt sich immer um Wohnraum, in dem keine Person mit Hauptwohnsitz gemeldet ist.

Ferien-/Freizeitwohneinheiten kann es in jedem Gebäude geben. Sie können vom Eigentümer selbst genutzt, an Dritte vermietet oder kostenlos überlassen werden.

Sie gelten immer als bewohnt. Wohneinheiten, bei denen mit der Vermietung ein Hotelservice (z. B. Reinigung, Bettwäsche, Verpflegung) zwingend verbunden ist, gelten nicht als Ferien-/Freizeitwohneinheiten.

Fernheizung

Mehrere Gebäude werden durch ein zentrales Fernheizwerk mit Wärme versorgt (Fernwärme).

Fläche der Wohnung (Wohnfläche)

Die Gesamtfläche der Wohnung ist die Summe der Grundflächen aller Räume (einschl. Küche/Kochnische, Flur, Korridor, Diele, Veranda, Badezimmer, Duschraum, Toilette, Speise- und Abstellkammer sowie gewerblich genutzte Räume) einer Wohnung. Außerhalb des eigentlichen Wohnungsabschlusses liegende Räume (z. B. Mansarden) sowie Keller- und Bodenräume, die zu Wohnzwecken ausgebaut sind, gehören ebenfalls dazu.

Zur Hälfte berücksichtigt sind Grundflächen von Räumen mit einer lichten Höhe von mindestens 1 Meter, aber weniger als 2 Metern, unter Schrägen liegende Flächen sowie die Flächen von Balkonen, Loggien und Dachgärten.

Gebäude mit Wohnraum

Als Gebäude mit Wohnraum gelten für längere Dauer errichtete Bauwerke, die entweder vollständig oder teilweise für die Wohnversorgung von Haushalten bestimmt sind. Hierzu zählen auch administrativ oder gewerblich genutzte Gebäude, wenn in ihnen mindestens eine Wohneinheit vorhanden ist.

Als einzelnes Gebäude gilt jedes freistehende Gebäude, aber auch (z. B. bei zusammenhängender Bebauung) jedes Doppel-, Eck-, Gruppen-, Reihen-, Hinter- oder Seitenflügelhaus, das durch eine vom Dach bis zum Keller reichende Brandmauer von anderen Gebäuden getrennt ist. Ist keine Brandmauer vorhanden, so gelten die zusammenhängenden Gebäudeeinheiten als einzelne Gebäude, wenn sie einen eigenen Zugang besitzen, d. h. sie haben ein eigenes Erschließungssystem und ein eigenes Ver- und Entsorgungssystem.

Der vorhandene Wohnraum dient der Grundversorgung oder steht als Zweitwohnung oder ggf. als Ferien-/Freizeitwohnung der Bevölkerung zur Verfügung.

Nicht erfaßt wurde Wohnraum, der sich im Eigentum diplomatischer oder berufskonsularischer Vertretungen befand, da dieser Personenkreis aufgrund internationalen Rechts nicht auskunftspflichtig ist.

Die Aufteilung der Gebäude mit Wohnraum nach Gebäudearten ist der grafischen Darstellung unter dem Gliederungspunkt „Gesamtübersicht“ zu entnehmen.

Geschosse (Vollgeschosse)

Geschosse sind Stockwerke/Etagen, die mindestens zur Hälfte über der Geländeoberfläche liegen. Kellergeschosse gelten nicht als Vollgeschosse, Dachgeschosse nur dann, wenn sie zu Wohnzwecken ausgebaut sind und mindestens zwei Drittel ihrer Grundfläche eine lichte Höhe von 2,30 m aufweisen.

Kanalisation

Unter Kanalisation ist der Anschluß des Gebäudes an das öffentliche, ein genossenschaftliches oder ein werkseigenes Netz zur Beseitigung der Fäkalien bzw. des Schmutzwassers (Abwasser) zu verstehen.

Klärgrube/Auffangbehälter mit Entleerung

Eine Klärgrube ist ein Mehrkammersystem zur Klärung des Abwassers mit Entsorgungsmöglichkeit.

Auffangbehälter sind Behälter ohne Klärsystem, die entsorgt werden müssen.

Küche/Kochnische

Zu den Küchen zählen Kochküchen und Wohnküchen. Sie sind selbständige, zweckgebundene Räume, im Bauplan als Küchen ausgewiesen und mit festinstallierten Kocheinrichtungen sowie mit den üblichen Einrichtungen (z. B. Wasseranschluß, Gas- und Stromzuleitungen und Abfluß) ausgestattet.

Als Kochnischen gelten bauplanmäßig vorgesehene Wohnungsteile, die mit fest installierten Kocheinrichtungen ausgestattet und mit einem Raum der Wohnung ohne Zwischentür verbunden sind. Hierzu zählen auch fest installierte Kochschränke.

Leerstehende Gebäude mit Wohnraum

Gebäude,

- deren Wohnungen vorübergehend leer stehen und später zu Wohnzwecken genutzt werden sollen;
- deren Wohnungen fertiggestellt, aber noch nicht bezogen sind;
- für die eine Umwidmung aller Wohnungen in Räume für gewerbliche Nutzung geplant ist, jedoch noch keine behördliche Genehmigung zur Nutzungsänderung vorliegt;
- die zum Abriß bestimmt sind, für die aber noch keine behördliche Abbruchgenehmigung vorliegt.

Öffentliche Förderung (Mittel des sozialen Wohnungsbaus)

Wohnungen, für die dem Bauherrn auf Antrag bei der zuständigen Stelle des Landes (Bewilligungsstelle) Mittel aus öffentlichen Haushalten zur Förderung des sozialen Wohnungsbaus nach dem 02.10.1990 bewilligt wurden, sind öffentlich geförderte Wohnungen.

Räume der Wohnung

Zu den Räumen einer Wohnung zählen alle Wohn- und Schlafräume mit 6 m² Fläche und mehr, alle außerhalb des Wohnungsabschlusses liegenden Räume (z. B. Mansarden) sowie alle Küchen (diese unabhängig von ihrer Größe).

Gewerblich genutzte Räume (zweckentfremdete Räume) gehören ebenfalls dazu; Keller- und Bodenräume nur dann, wenn sie zu Wohnzwecken ausgebaut sind.

Rückübertragungsansprüche

Darunter sind die rechtlichen Ansprüche von Alteigentümern/-innen auf Rückübertragung von Eigentumsrechten an Grundstücken und Gebäuden, die bis zum 16. Oktober 1990 erworben worden sind oder auf Entschädigung nach dem Gesetz zur Regelung offener Vermögensfragen (Vermögensgesetz - VermG) in der Fassung der Bekanntmachung vom 2. Dezember 1994 (BGBl. I S. 3610) zu verstehen.

Sammelheizung

Sammelheizung ist eine technische Einrichtung, die es ermöglicht, entweder alle Räume einer Wohneinheit oder ganze Gebäude von einer zentralen Heizquelle aus mit Wärme zu versorgen. Dazu zählen: Fernheizung, Blockheizung, Zentralheizung und Etagenheizung.

Solarenergie

Zur Nutzung der Sonnenenergie werden in der Regel Sonnenkollektoren, die Sonnenlicht und solare Wärmestrahlung absorbieren und in Form nutzbarer Energie an einen flüssigen Wärmeträger weitergeben, selten auch Solarzellen eingesetzt. Dies geschieht oftmals in Verbindung mit einer Wärmepumpe.

Sonstige Gebäude mit Wohnraum

Das sind Gebäude, die überwiegend (mehr als die Hälfte der Gesamtnutzfläche) für Nichtwohnzwecke, nämlich für gewerbliche, soziale, kulturelle oder Verwaltungszwecke bestimmt sind oder genutzt werden, aber mindestens eine Wohneinheit enthalten. Beispiele hierfür sind Hausmeister- oder Verwalterwohnungen in Fabrik- oder Verwaltungsgebäuden, in Schulen, Hotels, Krankenhäusern, Geschäfts- bzw. Bürogebäuden.

Sonstige Organisationen ohne Erwerbszweck

Hierzu gehören religiöse und weltanschauliche Vereinigungen, caritative Organisationen, kulturelle, wissenschaftliche und im Erziehungswesen tätige Vereinigungen, politische Parteien, Gewerkschaften, Arbeitgeberverbände und andere Wirtschaftsverbände.

Sonstige Wohneinheiten

Hierzu zählen alle Wohneinheiten in Gebäuden, die nicht mit Küche oder Kochnische ausgestattet sind sowie alle Wohneinheiten in bewohnten Unterkünften.

Verfügungs- oder Nutzungsberechtigte

Bei ungeklärten Eigentumsverhältnissen gelten als Verfügungs- oder Nutzungsberechtigte diejenigen natürlichen oder juristischen Personen, die ein Nutzungs- oder Verfügungsrecht wahrnehmen, das noch auf DDR-Eigentumsverhältnissen beruht. Ungeklärte Eigentumsverhältnisse gelten erst dann als beseitigt, wenn für das Gebäude ein bestandskräftiger Bescheid über die Vermögenszuordnung vorliegt.

Versickerungsanlage

Darunter versteht man Auffangbehälter mit Versickerungsmöglichkeit bis zu einem gewissen Grade und Möglichkeit der Entsorgung.

Wohneinheiten

Wohneinheiten bestehen aus nach außen abgeschlossenen, zu Wohnzwecken bestimmten, in der Regel zusammenliegenden Räumen in Gebäuden mit Wohnraum und bewohnten Unterkünften, die die Führung eines eigenen Haushaltes ermöglichen. Wohneinheiten haben einen eigenen Eingang unmittelbar vom Treppenhaus, von einem Vorraum oder von außen. Wohneinheiten können leer stehen oder Ferien-/Freizeitwohneinheiten sein. Zu den Wohneinheiten zählen Wohnungen und sonstige Wohneinheiten.

Wärmepumpe

Mit Hilfe einer Wärmepumpe, die oftmals zusammen mit Sonnenkollektoren eingesetzt wird, kann Wärme aus der Luft, dem Erdboden oder Wasser aufgenommen und genutzt werden.

Wohngebäude

Das sind Gebäude, die mindestens zur Hälfte der Gesamtnutzfläche zu Wohnzwecken genutzt werden. Das können Einfamilienhäuser, Reihenhäuser, Doppelhaushälften oder Mehrfamilienhäuser sein, aber auch Gebäude, in denen sich neben Wohnungen z. B. auch Anwaltskanzleien, Arztpraxen oder Geschäfte befinden. Dazu zählen auch Bungalows mit einer Wohnfläche über 50 m².

Wohnheime

Wohnheime sind Gebäude, die den Wohnbedürfnissen bestimmter Bevölkerungsgruppen dienen und in denen die Bewohner einen eigenen Haushalt führen. Das ist der Fall, wenn sie einzeln oder gemeinsam wohnen und wirtschaften, d. h. ihren Lebensunterhalt selbständig finanzieren. In Wohnheimen können Wohnungen oder sonstige Wohneinheiten sowie Gemeinschaftseinrichtungen vorhanden sein.

Zu den Wohnheimen zählen z. B. Studentenwohnheime, Arbeiter- oder Lehrlingswohnheime, Schwesternwohnheime und Altenwohnheime. Nicht dazu gehören z. B. Altenpflegeheime oder „Altersgerechter Wohnraum“.

Wohnungen

Wohnungen zählen zu den Wohneinheiten und sind im Unterschied zu den Sonstigen Wohneinheiten mit einer Küche oder Kochnische ausgestattet.

Zentralheizung

Alle Wohnungen eines Gebäudes werden über ein Röhrensystem von einer zentralen Heizstelle außerhalb der Wohnung(en) beheizt, die aber innerhalb des Gebäudes (Grundstückes) liegt (in der Regel im Keller).

Gesamtübersicht

Im Land Brandenburg gab es am Stichtag 30. September 1995 486 100 Gebäude mit Wohnraum mit insgesamt 1 099 500 Wohnungen.

Mehr als die Hälfte der Gebäude (63 Prozent) wurde vor 1949 und 6 Prozent nach 1990 gebaut. Im dazwischenliegenden Zeitraum entstanden 31 Prozent der Gebäude, jedoch mit 49 Prozent der Wohnungen.

82 Prozent der Gebäude mit Wohnraum sind Gebäude mit ein oder zwei Wohnungen.

Der Anteil der in Montagebauweise (Plattenbau und Fertigteilhäuser) gebauten Gebäude liegt bei fast 10 Prozent, die überwiegend in den Jahren 1969 - 1981 errichtet wurden.

In den Gebäuden in Montagebauweise befinden sich 30 Prozent der Wohnungen.

Im Landesdurchschnitt befinden sich 2,3 Wohnungen in einem Gebäude. In den kreisfreien Städten sind es 5,1 und in den Landkreisen 2,0 Wohnungen.

Nur etwa ein Drittel der Gebäude mit Wohnraum befinden sich in einem einwandfreien baulichen Zustand. Bei den anderen wurden geringe, mittlere und schwere Schäden festgestellt.

5 Prozent hatten an mindestens einem Bauteil schwere Schäden, die die Funktionsfähigkeit des Gebäudes gefährden. Die meisten schweren Schäden wurden an den Dächern und Schornsteinen festgestellt.

Am Stichtag standen 6 Prozent des Wohnungsbestandes, das sind 62 501 Wohnungen, überwiegend wegen schwerwiegender Mängel sowie Umbau und Modernisierung leer. Das betrifft besonders Gebäude, die bis 1948 errichtet wurden. In Gebäuden, die in Montagebauweise errichtet wurden, standen annähernd 10 000 Wohnungen leer.

Für 1 000 Einwohner stehen 431 Wohnungen zur Verfügung, in den kreisfreien Städten mehr als in den Landkreisen.

Zur VBWGZ 1981 gab es nur 377 Wohnungen je 1 000 Einwohner.

2,3 Personen wohnen im Landesdurchschnitt in einer Wohnung, dabei liegt der Anteil in den kreisfreien Städten unter dem Durchschnitt (2,1 Personen).

Die Wohnungsgröße hat in den Jahren seit der letzten Zählung 1981 weiter zugenommen.

Die durchschnittliche Größe einer Wohnung liegt bei 72,3 m² (1981: 64,9 m²) und bei 4,1 Räumen (1981: 3,8 Räume).

In den kreisfreien Städten sowie in den Landkreisen Uckermark und Oberspreewald-Lausitz werden diese Durchschnittszahlen nicht erreicht.

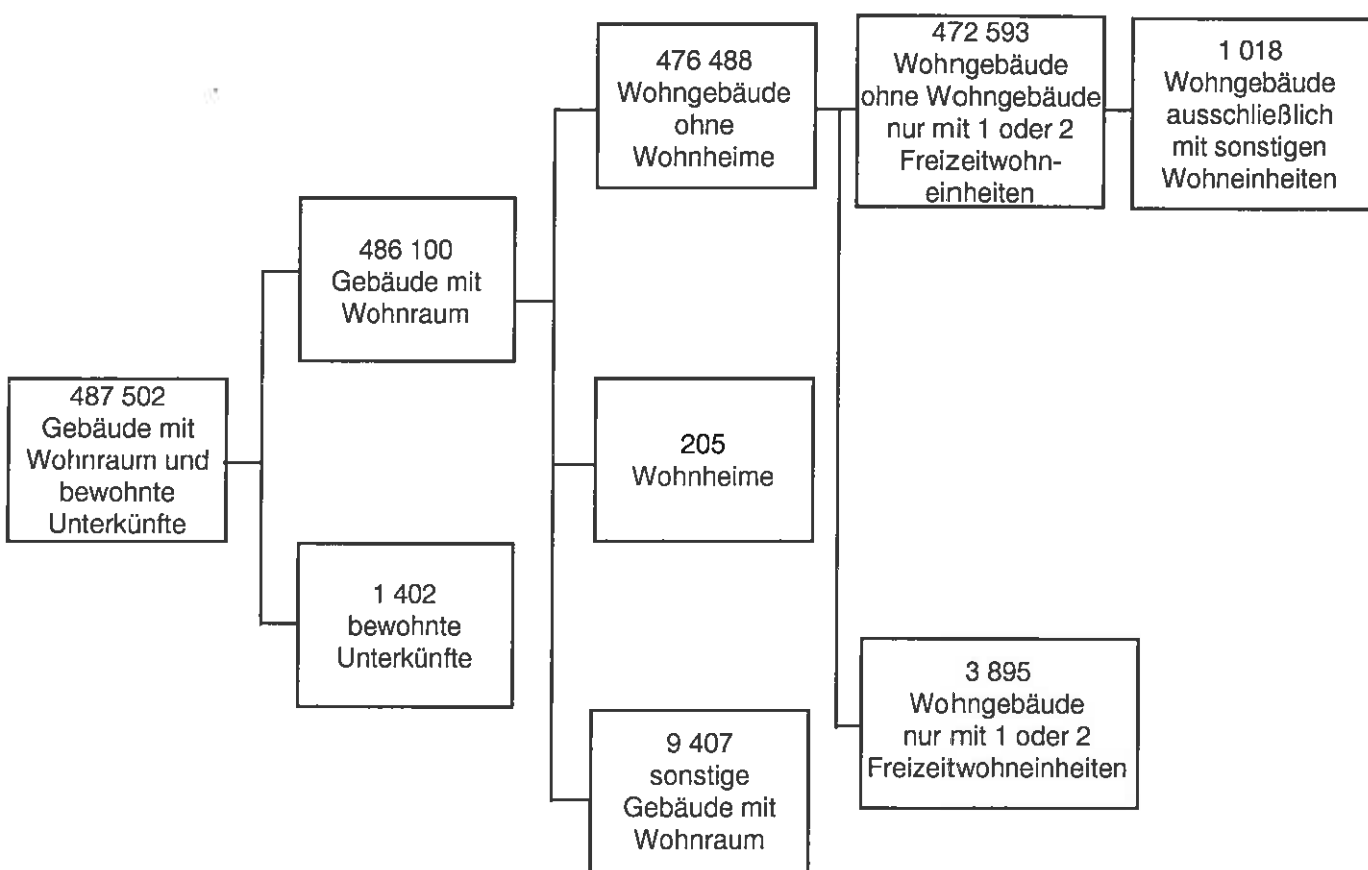
Am 30.09.1995 waren 38 Prozent aller Wohngebäude, aber 63 Prozent aller Wohnungen an die öffentliche Kanalisation angeschlossen. Gegenüber der Zählung 1981 waren das 12 Prozent mehr Wohnungen.

Zwei Drittel des gesamten Wohnungsbestandes in Wohngebäuden sind mit Bad/Dusche und WC innerhalb der Wohnung sowie mit einer Sammelheizung (Fernheizung, Blockheizung, Zentralheizung, Etagenheizung) ausgestattet.

Gut ein Viertel aller Wohnungen werden mit Fernwärme versorgt.

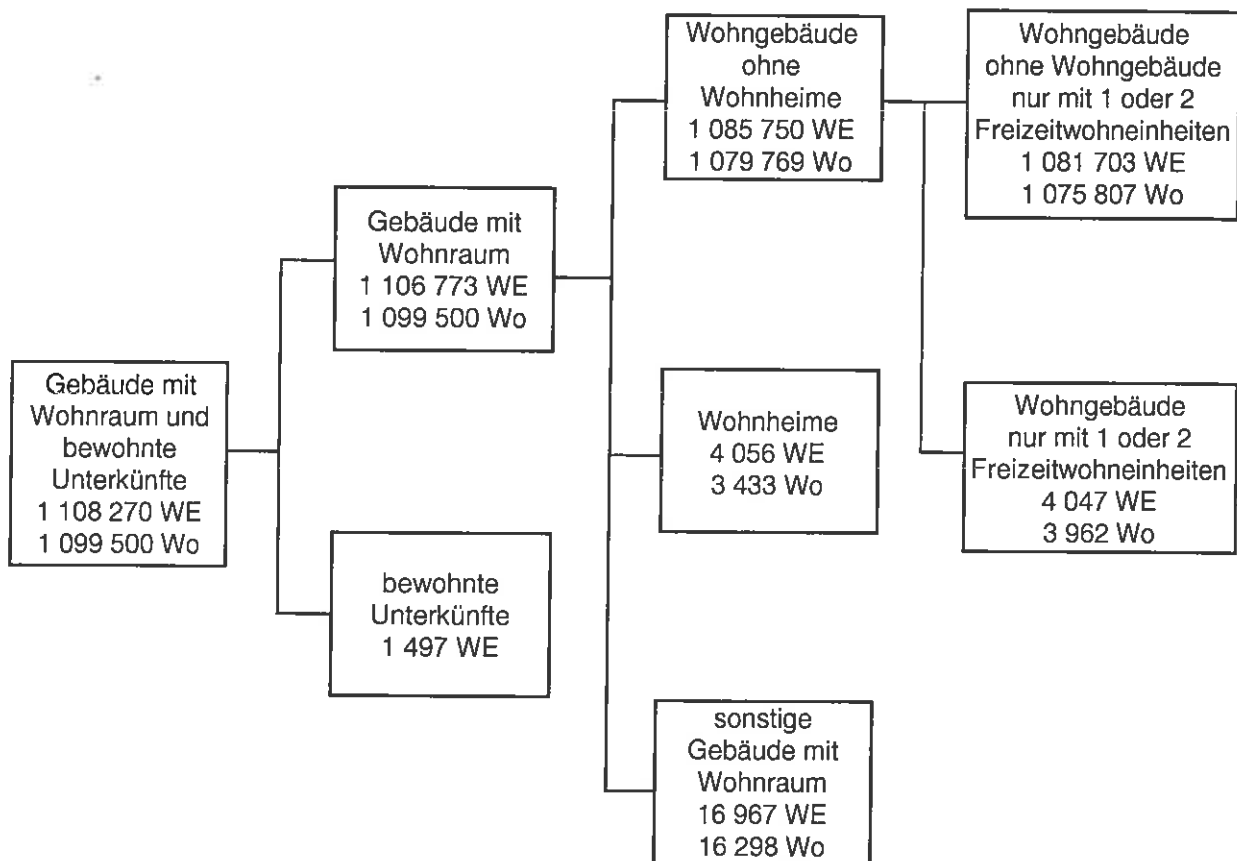
Ergebnisse der Gebäude- und Wohnungszählung 1995 im Land Brandenburg

1. Gebäudestruktur



Ergebnisse der Gebäude- und Wohnungszählung 1995 im Land Brandenburg

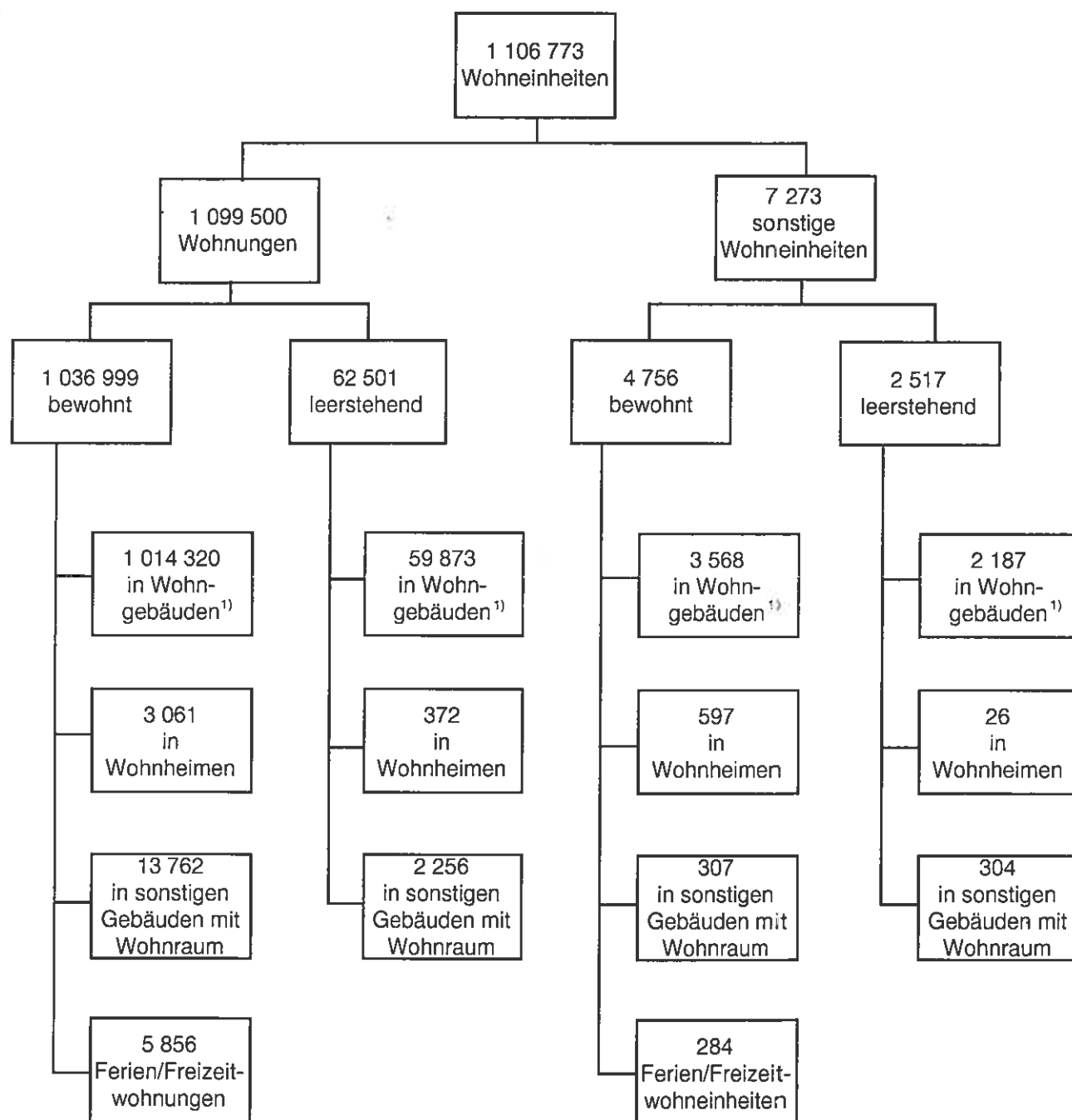
2. Wohneinheiten (WE) und Wohnungen (Wo) *) in Gebäuden und bewohnten Unterkünften



*) einschließlich Ferien-/Freizeitwohneinheiten

Ergebnisse der Gebäude- und Wohnungszählung 1995 im Land Brandenburg

3. Bewohnte und leerstehende Wohneinheiten^{*)} in Gebäuden

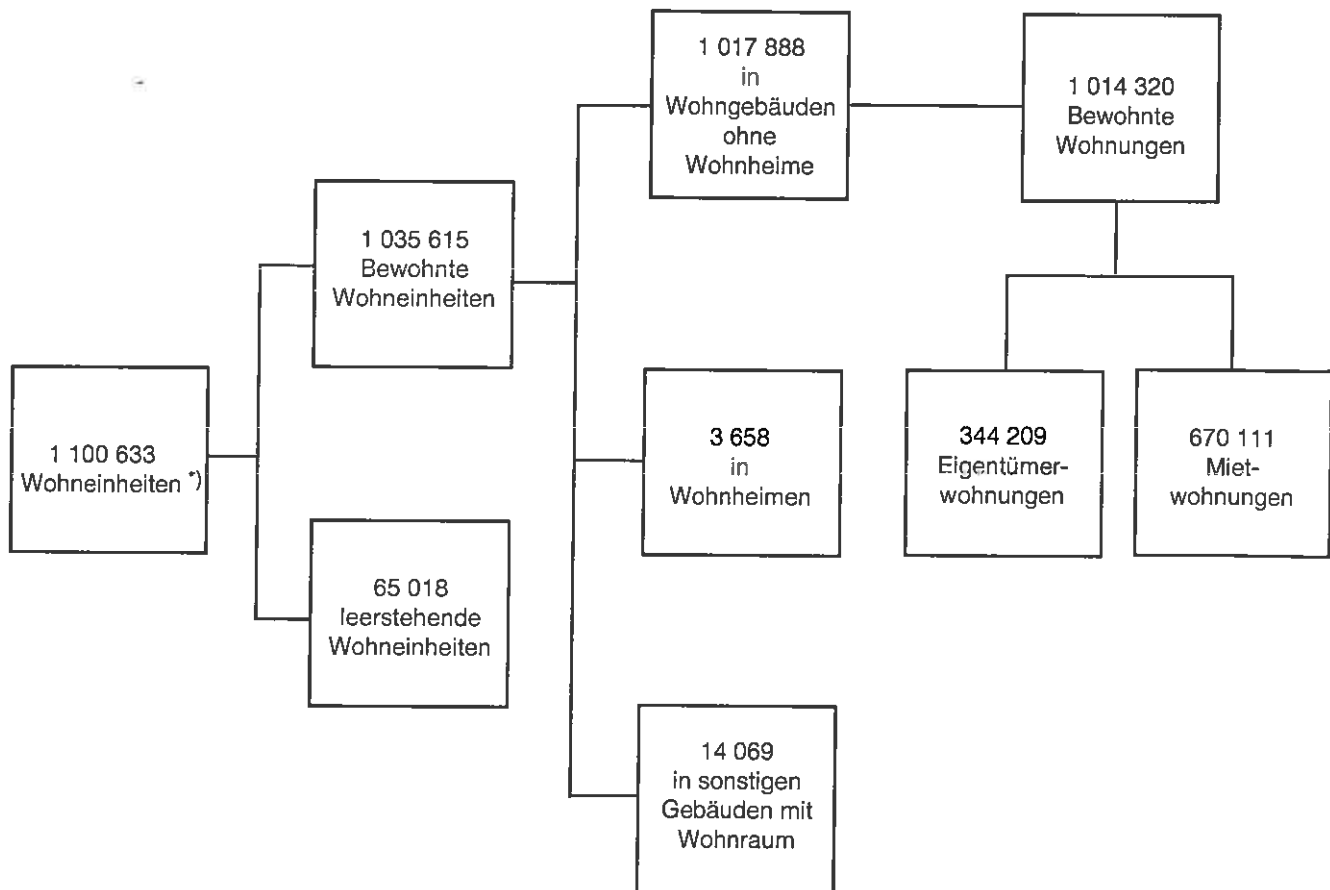


*) einschließlich Ferien-/Freizeitwohneinheiten

1) ohne Wohnheime, ohne Ferien-/Freizeitwohneinheiten

Ergebnisse der Gebäude- und Wohnungszählung 1995 im Land Brandenburg

4. Bewohnte Wohneinheiten^{*)} in Gebäuden nach Art der Nutzung



^{*)} ohne Ferien-/Freizeitwohneinheiten

1. Gebäude mit Wohnraum nach Gebäudeart

Lfd. Nr.	Verwaltungsbezirk	Gebäude mit Wohn- raum und bewohnte Unterkünfte insgesamt	darunter Gebäude mit Wohnraum	
			zusammen	darunter
				leerstehend
	Kreisfreie Städte			
1	Brandenburg an der Havel	10 207	10 196	385
2	Cottbus	10 845	10 829	333
3	Frankfurt (Oder)	6 613	6 606	248
4	Potsdam	12 257	12 228	500
	Landkreise			
5	Barnim	31 389	31 271	1 208
6	Dahme-Spreewald	33 471	33 290	715
7	Elbe-Elster	32 075	32 029	1 211
8	Havelland	29 678	29 482	1 227
9	Märkisch-Oderland	39 568	39 460	1 584
10	Oberhavel	37 560	37 461	751
11	Oberspreewald-Lausitz	26 936	26 911	1 078
12	Oder-Spree	35 496	35 370	937
13	Ostprignitz-Ruppin	24 646	24 614	1 095
14	Potsdam-Mittelmark	44 324	44 136	1 402
15	Prignitz	23 097	23 085	1 052
16	Spree-Neiße	29 457	29 402	1 167
17	Teltow-Fläming	32 376	32 241	963
18	Uckermark	27 507	27 489	1 271
19	Land Brandenburg	487 502	486 100	17 127
20	Kreisfreie Städte zusammen	39 922	39 859	1 466
21	Landkreise zusammen	447 580	446 241	15 661

1) Ohne Wohnheime, ohne Wohngebäude nur mit 1 oder 2 Ferien-/Freizeitwohneinheiten

und bewohnte Unterkünfte

davon						bewohnte Unterkünfte	Lfd. Nr.
Wohngebäude ¹⁾		Wohnheime	Wohn- gebäude nur mit 1 oder 2 Freizeitwohn- einheiten	sonst. Gebäude m. Wohnraum			
zusammen	darunter			zusammen	darunter		
	leerstehend				leerstehend		
9 981	362	3	27	185	23	11	1
10 512	299	26	25	266	34	16	2
6 489	233	3	9	105	13	7	3
11 589	447	67	25	547	53	29	4
30 484	1 168	1	288	498	40	118	5
32 315	674	3	398	574	41	181	6
31 110	1 107	6	133	780	99	46	7
28 855	1 190	9	233	385	37	196	8
38 334	1 513	3	466	657	71	108	9
36 709	717	4	269	479	34	99	10
26 286	992	29	87	509	76	25	11
34 383	852	-	334	653	85	126	12
23 702	1 023	23	263	626	72	32	13
43 087	1 347	7	303	739	55	188	14
22 355	979	3	177	550	73	12	15
28 683	1 089	6	151	562	78	55	16
31 219	899	6	267	749	64	135	17
26 500	1 210	6	440	543	60	18	18
472 593	16 101	205	3 895	9 407	1 008	1 402	19
38 571	1 341	99	86	1 103	123	63	20
434 022	14 760	106	3 809	8 304	885	1 339	21

2. Wohngebäude^{*)} nach Baujahr und

Lfd. Nr.	Verwaltungsbezirk	Wohngebäude		davon errichtet	
		insgesamt	darunter	bis 1900	1901 bis 1918
			mit öffentlich geförderten Wohneinheiten		
	Kreisfreie Städte				
1	Brandenburg an der Havel	9 981	39	1 375	1 245
2	Cottbus	10 512	113	966	782
3	Frankfurt (Oder)	6 489	59	494	299
4	Potsdam	11 589	67	2 173	927
	Landkreise				
5	Barnim	30 484	139	4 567	2 495
6	Dahme-Spreewald	32 315	243	5 156	2 973
7	Elbe-Elster	31 110	209	7 251	3 595
8	Havelland	28 855	125	4 677	2 174
9	Märkisch-Oderland	38 334	223	6 899	2 946
10	Oberhavel	36 709	184	5 565	2 944
11	Oberspreewald-Lausitz	26 286	153	4 475	2 645
12	Oder-Spree	34 383	236	5 770	3 082
13	Ostprignitz-Ruppin	23 702	85	8 051	1 952
14	Potsdam-Mittelmark	43 087	384	9 660	3 995
15	Prignitz	22 355	202	6 870	2 618
16	Spree-Neiße	28 683	336	5 065	3 007
17	Teltow-Fläming	31 219	168	6 312	2 594
18	Uckermark	26 500	174	6 283	1 738
19	Land Brandenburg	472 593	3 139	91 609	42 011
20	Kreisfreie Städte zusammen	38 571	278	5 008	3 253
21	Landkreise zusammen	434 022	2 861	86 601	38 758

*) Ohne Wohnheime, ohne Wohngebäude nur mit 1 oder 2 Ferien-/Freizeitwohneinheiten

öffentlich geförderten Wohneinheiten

von ... bis ...						Lfd. Nr.
1919 bis 1948	1949 bis 1968	1969 bis 1981	1982 bis 1987	1988 bis 1990	1991 und später	
3 948	1 331	1 111	521	161	289	1
2 923	1 690	2 103	801	362	885	2
2 396	912	1 287	486	197	418	3
3 874	1 233	1 632	885	314	551	4
12 288	2 903	3 460	1 722	716	2 333	5
12 146	3 869	3 141	1 815	774	2 441	6
9 266	4 290	3 215	1 597	800	1 096	7
12 376	3 493	2 519	1 241	701	1 674	8
12 271	6 315	4 097	2 402	1 025	2 379	9
15 410	3 798	3 355	2 131	886	2 620	10
9 158	4 752	2 257	1 392	691	916	11
11 034	5 415	3 948	2 158	892	2 084	12
5 451	2 556	2 400	1 420	719	1 153	13
15 485	3 897	3 720	2 277	1 082	2 971	14
5 845	2 720	1 667	1 021	594	1 020	15
8 907	4 394	2 823	1 634	761	2 092	16
11 906	3 130	2 644	1 676	915	2 042	17
6 207	5 435	3 213	1 523	764	1 337	18
160 891	62 133	48 592	26 702	12 354	28 301	19
13 141	5 166	6 133	2 693	1 034	2 143	20
147 750	56 967	42 459	24 009	11 320	26 158	21

3. Wohngebäude^{*)} nach Eigentümern/Erbbauberechtigten

Lfd. Nr.	Verwaltungsbezirk	Wohngebäude		davon ist Eigentümer/Erbbauberechtigter			
		insgesamt	darunter mit noch nicht entschiedenen Ansprüchen auf Rückübertragung	Einzel- personen oder Ehepaar	Erben- oder sonstige Personenge- meinschaft	Gemein- schaft von Wohn- ungs- eigen- tümern	Wohnungs- genossen- schaft, Wohnungs- baugenos- senschaft
	Kreisfreie Städte						
1	Brandenburg an der Havel	9 981	915	4 543	474	14	1 490
2	Cottbus	10 512	97	5 659	327	26	1 666
3	Frankfurt (Oder)	6 489	516	2 965	258	24	1 174
4	Potsdam	11 589	1 924	4 843	662	49	1 813
	Landkreise						
5	Barnim	30 484	2 110	23 050	1 286	88	908
6	Dahme-Spreewald	32 315	1 963	25 975	1 752	83	515
7	Elbe-Elster	31 110	639	26 260	1 249	49	887
8	Havelland	28 855	1 816	21 543	1 251	55	846
9	Märkisch-Oderland	38 334	3 163	29 531	1 746	111	470
10	Oberhavel	36 709	2 559	29 006	1 741	198	1 116
11	Oberspreewald-Lausitz	26 286	611	18 524	933	46	1 222
12	Oder-Spree	34 383	1 903	25 937	1 584	79	1 252
13	Ostprignitz-Ruppin	23 702	1 104	18 248	1 032	34	548
14	Potsdam-Mittelmark	43 087	3 235	34 989	2 527	92	468
15	Prignitz	22 355	1 248	17 154	963	33	722
16	Spree-Neiße	28 683	914	22 337	1 276	59	1 194
17	Teltow-Fläming	31 219	2 076	24 105	1 857	132	574
18	Uckermark	26 500	939	17 613	1 093	42	1 297
19	Land Brandenburg	472 593	27 732	352 282	22 011	1 214	18 162
20	Kreisfreie Städte zusammen	38 571	3 452	18 010	1 721	113	6 143
21	Landkreise zusammen	434 022	24 280	334 272	20 290	1 101	12 019

^{*)} Ohne Wohnheime, ohne Wohngebäude nur mit 1 oder 2 Ferien-/Freizeitwohneinheiten

bzw. Verfügungs-/Nutzungsberechtigten

bzw. Verfügungs-/Nutzungsberechtigter								Lfd. Nr.
sonstige Wohnungsunternehmen (einschl. kommunales Wohnungsunternehmen)	Kreditinstitut, Versicherungsunternehmen	Immobilienfonds, sonst. Unternehmen (einschl. Deutsche Bahn AG, Post)	Treuhand-Liegenschaftsgesellschaft, Bodenverwertungs- und -verwaltungs GmbH	Gemeinde	Bund, Land oder sonst. juristische Person des öffentlichen Rechts	Kirche, Religionsgesellschaft	Sonstige Organisation ohne Erwerbszweck	
2 076	1	117	379	18	842	15	12	1
2 694	1	28	4	8	80	17	2	2
1 958	2	29	15	2	48	7	7	3
3 441	6	180	83	6	382	40	84	4
2 498	4	253	457	1 131	654	54	101	5
1 896	11	171	273	952	614	60	13	6
1 315	12	310	417	406	133	64	8	7
3 060	10	230	649	772	303	82	54	8
2 195	10	417	608	2 348	778	71	49	9
2 633	9	239	604	612	397	67	87	10
3 210	8	218	715	297	58	50	5	11
3 137	12	173	454	1 004	667	54	30	12
1 880	8	229	702	345	539	91	46	13
2 594	36	189	442	1 014	529	121	86	14
1 450	12	190	672	822	258	70	9	15
1 736	5	314	418	1 166	130	43	5	16
2 562	6	264	408	852	341	99	19	17
2 620	6	203	1 866	1 264	372	97	27	18
42 955	159	3 754	10 166	13 019	7 125	1 102	644	19
10 169	10	354	481	34	1 352	79	105	20
32 786	149	3 400	9 685	12 985	5 773	1 023	539	21

4. Wohngebäude^{*)} nach der

Lfd. Nr.	Verwaltungsbezirk	Insgesamt	da		
			volkseigen		
			zusammen	in Rechtsträgerschaft von Kommunen und kommunalen Wohnungs- unternehmen	in anderer Rechts- trägerschaft oder sonstiges Volkseigentum
	Kreisfreie Städte				
1	Brandenburg an der Havel	9 692	3 516	2 171	1 345
2	Cottbus	9 627	2 767	2 591	176
3	Frankfurt (Oder)	6 071	1 906	1 840	66
4	Potsdam	11 038	4 212	3 831	381
	Landkreise				
5	Barnim	28 151	5 115	4 420	696
6	Dahme-Spreewald	29 874	3 991	3 247	744
7	Elbe-Elster	30 014	2 685	2 141	544
8	Havelland	27 181	4 036	3 509	5279
9	Märkisch-Oderland	35 955	6 239	4 855	1 384
10	Oberhavel	34 089	4 565	4 002	563
11	Oberspreewald-Lausitz	25 370	4 412	3 282	1 130
12	Oder-Spree	32 299	5 521	4 578	943
13	Ostprignitz-Ruppin	22 549	3 684	3 145	539
14	Potsdam-Mittelmark	40 116	4 727	3 610	1 117
15	Prignitz	21 335	3 139	2 845	294
16	Spree-Neiße	26 591	3 823	3 049	774
17	Teltow-Fläming	29 177	4 732	3 942	790
28	Uckermark	25 163	5 923	4 973	950
19	Land Brandenburg	444 292	74 994	62 031	12 963
20	Kreisfreie Städte zusammen	36 428	12 401	10 433	1 968
21	Landkreise zusammen	407 864	62 593	51 598	10 995

^{*)} Ohne Wohnheime, ohne Wohngebäude nur mit 1 oder 2 Ferien-/Freizeitwohneinheiten

Eigentumsform am 2. Oktober 1990

von							Lfd. Nr.
genossenschaftlich			privat			sonstiges (z. B. aus- ländische Streitkräfte, unbekannt)	
zusammen	AWG, GWG	LPG, PGH, sonstige Genossen- schaften	zusammen	vom Eigen- tümer oder anderen privatrechtlich verwaltet	in staatlicher Verwaltung		
1 745	1 698	47	4 051	3 987	64	380	1
1.742	1 721	21	4 894	4 790	104	224	2
1 241	1 197	44	2 867	2 456	411	57	3
1 912	1 806	106	4 679	4 509	170	235	4
1 525	878	647	20 455	20 182	273	1 055	5
967	516	451	23 957	23 202	755	959	6
1 391	945	446	25 533	25 389	144	405	7
1 908	932	976	20 356	19 352	1 004	881	8
1 608	573	1 035	27 597	26 905	692	511	9
1 817	1 152	665	27 221	26 342	879	486	10
1 481	1 311	170	17 882	17 686	196	1 595	11
1 818	1 311	507	24 040	23 606	434	920	12
1 798	599	1 199	16 330	16 164	166	737	13
1 480	656	824	31 092	29 727	1 365	2 817	14
2 129	847	1 282	15 318	15 141	177	749	15
1 420	1 187	233	20 611	20 250	361	737	16
1 272	550	722	22 608	21 880	728	565	17
3 081	1 112	1 969	15 586	15 386	200	573	18
30 335	18 991	11 344	325 077	316 954	8 123	13 886	19
6 640	6 422	218	16 491	15 742	749	896	20
23 695	12 569	11 126	308 586	301 212	7 374	12 990	21

5. Wohngebäude^{*)} nach Zahl

Lfd. Nr.	Verwaltungsbezirk	Insgesamt	davon mit ... Geschossen					
			1	2	3	4	5 bis 7	8 und mehr
	Kreisfreie Städte							
1	Brandenburg an der Havel	9 981	1 620	4 704	1 224	1 348	1 075	10
2	Cottbus	10 512	1 750	3 718	1 321	1 232	2 309	182
3	Frankfurt (Oder)	6 489	840	2 436	867	744	1 514	88
4	Potsdam	11 589	1 440	4 284	2 328	1 295	2 140	102
	Landkreise							
5	Barnim	30 484	10 906	15 134	2 288	903	1 253	-
6	Dahme-Spreewald	32 315	11 730	16 751	2 586	565	672	11
7	Elbe-Elster	31 110	9 691	18 077	2 091	816	435	-
8	Havelland	28 855	10 945	14 252	2 050	1 088	511	9
9	Märkisch-Oderland	38 334	16 334	17 818	2 247	926	1 008	1
10	Oberhavel	36 709	14 429	17 971	2 597	819	787	6
11	Oberspreewald-Lausitz	26 286	6 749	14 811	1 567	1 601	1 450	8
12	Oder-Spree	34 383	10 975	17 829	2 383	1 209	1 960	27
13	Ostprignitz-Ruppin	23 702	10 076	10 713	1 568	674	571	-
14	Potsdam-Mittelmark	43 087	15 922	23 513	2 544	692	315	1
15	Prignitz	22 355	9 296	10 144	1 727	644	544	-
16	Spree-Neiße	28 683	7 916	16 086	2 336	1 397	924	24
17	Teltow-Fläming	31 219	10 660	16 408	2 694	913	541	3
18	Uckermark	26 500	10 294	11 462	1 570	1 150	1 936	88
19	Land Brandenburg	472 593	161 573	236 111	36 388	18 016	19 945	560
20	Kreisfreie Städte zusammen	38 571	5 650	15 142	5 740	4 619	7 038	382
21	Landkreise zusammen	434 022	155 923	220 969	30 648	13 397	12 907	178

*) Ohne Wohnheime, ohne Wohngebäude nur mit 1 oder 2 Ferien-/Freizeitwohneinheiten

der Geschosse und Zahl der Wohnungen

davon mit ... Wohnungen						Lfd. Nr.
1	2	3 bis 6	7 bis 12	13 bis 20	21 und mehr	
4 689	802	1 934	2 337	130	65	1
4 560	1 152	1 244	3 116	188	233	2
2 664	656	842	1 993	130	194	3
4 123	1 314	2 349	3 174	423	192	4
21 382	3 899	2 841	2 199	99	22	5
24 232	4 326	2 248	1 319	64	36	6
20 059	7 338	2 330	1 238	46	2	7
20 624	3 639	2 801	1 660	68	12	8
29 070	4 039	2 963	2 140	25	27	9
26 459	4 801	3 354	1 887	123	32	10
16 449	4 166	2 411	2 887	304	24	11
23 724	4 794	2 554	3 142	49	75	12
16 702	3 236	2 315	1 337	54	10	13
32 187	6 841	2 824	1 076	46	20	14
15 097	3 713	2 128	1 290	42	13	15
18 459	5 117	2 603	2 163	194	57	16
21 711	4 562	3 147	1 567	144	19	17
18 360	2 668	2 110	3 022	130	124	18
320 551	67 063	42 998	37 547	2 259	1 157	19
16 036	3 924	6 369	10 620	871	684	20
304 515	63 139	36 629	26 927	1 388	473	21

6. Wohngebäude¹⁾ nach Bauweise,

Lfd. Nr.	Verwaltungsbezirk	Insgesamt	und zwar					
			Bauweise		Erhaltungs			
			traditionelle Bauweise	Montage- Bauweise	Gebäude ohne Schäden	Gebäude mit schweren Schäden an mindestens einem Bauteil	schwere Schäden	
							Sockel	den Außen- wänden
	Kreisfreie Städte							
1	Brandenburg an der Havel	9 981	8 765	1 216	2 306	1 153	581	531
2	Cottbus	10 512	7 037	3 475	2 942	540	131	181
3	Frankfurt (Oder)	6 489	4 634	1 855	1 622	589	104	108
4	Potsdam	11 589	8 934	2 655	2 444	987	420	528
	Landkreise							
5	Barnim	30 484	27 581	2 903	9 266	1 667	791	721
6	Dahme-Spreewald	32 315	29 754	2 561	10 088	1 213	433	397
7	Elbe-Elster	31 110	29 210	1 900	7 849	1 355	493	465
8	Havelland	28 855	27 073	1 782	9 726	1 639	767	786
9	Märkisch-Oderland	38 334	35 374	2 960	10 717	2 147	885	910
10	Oberhavel	36 709	33 746	2 963	13 109	1 193	408	388
11	Oberspreewald-Lausitz	26 286	23 134	3 152	6 845	1 198	374	381
12	Oder-Spree	34 383	31 061	3 322	10 095	1 291	406	450
13	Ostprignitz-Ruppin	23 702	22 007	1 695	7 612	1 279	511	521
14	Potsdam-Mittelmark	43 087	40 623	2 464	12 076	1 982	744	775
15	Prignitz	22 355	21 040	1 315	6 492	1 136	408	440
16	Spree-Neiße	28 683	25 857	2 826	7 925	1 311	472	515
17	Teltow-Fläming	31 219	29 002	2 217	9 600	1 444	555	580
18	Uckermark	26 500	22 852	3 648	6 250	1 702	635	727
19	Land Brandenburg	472 593	427 684	44 909	136 964	23 826	9 118	9 404
20	Kreisfreie Städte zusammen	38 571	29 370	9 201	9 314	3 269	1 236	1 348
21	Landkreise zusammen	434 022	398 314	35 708	127 650	20 557	7 882	8 056

*) Ohne Wohnheime, ohne Wohngebäude nur mit 1 oder 2 Ferien-/Freizeitwohneinheiten

1) Mehrfachnennungen möglich

Erhaltungszustand sowie Abwasserentsorgung

nach ...								Lfd. Nr.
zustand					Abwasserentsorgung			
am/an ... ¹⁾				ohne Angabe	Kanalisation	Klärgrube, Auffang- behälter mit Entleerung	Versicke- rungsanlage oder Sonstiges	
der Treppen- anlage	der Dach- konstruk- tion	der Dach- deckung, der Dachent- wässerung	den Schorn- steinen					
214	242	630	480	13	7 569	2 256	156	1
159	132	276	270	7	6 477	3 551	484	2
89	350	183	262	2	5 639	800	50	3
245	360	490	397	97	10 410	1 100	79	4
489	619	951	806	40	11 632	17 649	1 203	5
260	414	576	467	365	8 369	22 553	1 393	6
347	508	680	589	56	7 554	21 752	1 804	7
418	676	871	765	71	8 699	19 119	1 037	8
559	956	1 104	1 048	45	10 124	25 943	2 267	9
251	377	568	515	78	12 961	22 430	1 318	10
252	371	577	602	76	10 073	14 367	1 846	11
258	530	681	561	217	13 551	19 431	1 401	12
292	525	603	609	69	11 052	11 772	878	13
459	722	987	983	224	14 513	26 628	1 946	14
281	434	524	541	70	8 648	12 560	1 147	15
267	469	709	583	42	10 339	16 098	2 246	16
426	568	690	701	57	12 971	17 297	951	17
439	639	848	727	12	10 351	14 562	1 587	18
5 705	8 892	11 948	10 906	1 541	180 932	269 868	21 793	19
707	1 084	1 579	1 409	119	30 095	7 707	769	20
4 998	7 808	10 369	9 497	1 422	150 837	262 161	21 024	21

7. Wohneinheiten in Gebäuden mit Wohnraum und bewohnten Unterkünften

Verwaltungsbezirk	Wohneinheiten		davon in ...					
	insgesamt	darunter	Wohnge- bäuden ¹⁾	darunter	Wohn- heimen	Wohnge- bäuden nur mit einer oder zwei Freizeit- wohnein- heit(en)	sonstigen Gebäuden mit Wohn- raum	bewohn- ten Unter- künften
		leer- stehend		leer- stehend				
Kreisfreie Städte								
Brandenburg an der Havel	42 094	3 378	41 470	3 305	126	29	453	16
Cottbus	58 099	2 814	56 765	2 732	811	26	481	16
Frankfurt (Oder)	38 299	2 429	37 956	2 373	114	9	212	8
Potsdam	65 955	4 281	63 172	3 929	1 063	27	1 647	46
Landkreise								
Barnim	65 826	4 674	64 526	4 568	70	293	816	121
Dahme-Spreewald	59 068	2 620	57 567	2 524	26	410	878	187
Elbe-Elster	58 698	3 692	57 035	3 436	217	146	1 254	46
Havelland	58 234	4 043	57 085	3 974	122	238	591	198
Märkisch-Oderland	72 793	3 743	71 124	3 584	23	475	1 061	110
Oberhavel	72 232	2 603	70 929	2 521	22	284	896	101
Oberspreewald-Lausitz	70 038	4 220	68 455	3 905	648	93	815	27
Oder-Spree	80 248	3 800	78 705	3 616	8	346	1 062	135
Ostprignitz-Ruppin	48 326	3 194	46 714	3 037	270	277	1 016	49
Potsdam-Mittelmark	71 530	3 034	69 481	2 919	88	312	1 455	194
Prignitz	46 097	3 736	44 869	3 584	138	188	890	12
Spree-Neiße	66 818	4 996	65 567	4 802	91	160	934	66
Teltow-Fläming	63 924	3 491	61 871	3 205	83	271	1 555	144
Uckermark	69 991	4 278	68 412	4 046	144	463	951	21
Land Brandenburg	1 108 270	65 026	1 081 703	62 060	4 056	4 047	16 967	1 497
Kreisfreie Städte zusammen	204 447	12 902	199 363	12 339	2 114	91	2 793	86
Landkreise zusammen	903 823	52 124	882 340	49 721	1 942	3 956	14 174	1 411

¹⁾ Ohne Wohnheime, ohne Wohngebäude nur mit 1 oder 2 Ferien-/Freizeitwohneinheiten

8. Wohnungen in Gebäuden mit Wohnraum

Verwaltungsbezirk	Wohnungen		davon in ...				
	insgesamt	darunter	Wohnge- bäuden ¹⁾	darunter	Wohn- heimen	Wohnge- bäuden mit nur einer oder zwei Freizeit- wohnein- heit(en)	sonstigen Gebäuden mit Wohnraum
		leer- stehend		leer- stehend			
Kreisfreie Städte							
Brandenburg an der Havel	41 799	3 288	41 313	3 226	36	28	422
Cottbus	57 890	2 758	56 580	2 682	811	25	474
Frankfurt (Oder)	38 092	2 352	37 868	2 308	12	8	204
Potsdam	65 545	4 201	62 983	3 858	903	27	1 632
Landkreise							
Barnim	65 440	4 585	64 304	4 504	70	291	775
Dahme-Spreewald	58 396	2 486	57 139	2 403	14	405	838
Elbe-Elster	57 897	3 473	56 512	3 254	52	141	1 192
Havelland	57 727	3 947	56 830	3 889	100	235	562
Märkisch-Oderland	72 301	3 568	70 806	3 439	18	467	1 010
Oberhavel	71 799	2 497	70 624	2 423	18	279	878
Oberspreewald-Lausitz	69 618	4 091	68 124	3 796	620	90	784
Oder-Spree	79 615	3 601	78 329	3 463		340	946
Ostprignitz-Ruppin	47 937	3 076	46 419	2 942	270	272	976
Potsdam-Mittelmark	70 834	2 896	69 010	2 796	88	311	1 425
Prignitz	45 611	3 438	44 439	3 299	131	178	863
Spree-Neiße	66 156	4 789	65 045	4 624	87	153	871
Teltow-Fläming	63 317	3 367	61 451	3 092	74	265	1 527
Uckermark	69 526	4 088	68 031	3 875	129	447	919
Land Brandenburg	1 099 500	62 501	1 075 807	59 873	3 433	3 962	16 298
Kreisfreie Städte zusammen	203 326	12 599	198 744	12 074	1 762	88	2 732
Landkreise zusammen	896 174	49 902	877 063	47 799	1 671	3 874	13 566

1) Ohne Wohnheime, ohne Wohngebäude nur mit 1 oder 2 Ferien-/Freizeitwohneinheiten

9. Wohnungen in Wohngebäuden^{*)}

Lfd. Nr.	Verwaltungsbezirk	Wohnungen ¹⁾		davon in von ... bis ...	
		insgesamt	darunter	bis 1900	1901 bis 1918
			öffentlich gefördert		
	Kreisfreie Städte				
1	Brandenburg an der Havel	41 286	44	4 406	4 366
2	Cottbus	56 575	125	2 542	2 381
3	Frankfurt (Oder)	37 866	251	1 868	1 515
4	Potsdam	62 934	489	8 475	5 124
	Landkreise				
5	Barnim	64 233	463	8 963	6 462
6	Dahme-Spreewald	57 005	399	7 477	5 612
7	Elbe-Elster	56 432	749	10 833	6 571
8	Havelland	56 774	710	7 740	4 800
9	Märkisch-Oderland	70 611	494	10 911	6 091
10	Oberhavel	70 489	386	9 407	6 379
11	Oberspreewald-Lausitz	68 072	291	6 784	4 923
12	Oder-Spree	78 202	386	8 620	5 681
13	Ostprignitz-Ruppin	46 312	328	12 827	3 496
14	Potsdam-Mittelmark	68 900	1 291	13 156	6 221
15	Prignitz	44 312	326	10 456	5 766
16	Spree-Neiße	64 955	395	8 919	6 487
17	Teltow-Fläming	61 370	198	10 744	5 666
18	Uckermark	67 865	313	9 375	3 425
19	Land Brandenburg	1 074 193	7 638	153 503	90 966
20	Kreisfreie Städte zusammen	198 661	909	17 291	13 386
21	Landkreise zusammen	875 532	6 729	136 212	77 580

*) Ohne Wohnheime, ohne Wohngebäude nur mit 1 oder 2 Ferien-/Freizeitwohneinheiten

1) Ohne Ferien-/Freizeitwohnungen

nach Baujahr und öffentlicher Förderung

errichteten Gebäuden						Lfd. Nr.
1919 bis 1948	1949 bis 1968	1969 bis 1981	1982 bis 1987	1988 bis 1990	1991 und später	
11 758	7 877	7 440	4 027	916	496	1
6 191	10 337	23 350	7 416	2 674	1 684	2
5 588	5 993	15 192	4 805	2 088	817	3
10 306	6 972	18 202	8 907	2 926	2 022	4
18 432	7 388	12 340	5 193	1 944	3 511	5
16 538	9 068	8 353	4 284	1 907	3 766	6
14 274	9 822	8 016	3 143	1 980	1 793	7
18 399	10 212	7 138	2 705	2 278	3 502	8
16 202	13 377	11 428	6 794	2 273	3 535	9
22 657	9 668	9 563	5 899	2 338	4 578	10
13 708	21 823	9 997	6 353	3 210	1 274	11
15 920	19 298	15 049	8 005	2 780	2 849	12
8 427	5 691	8 285	3 661	2 213	1 712	13
22 092	8 478	7 236	4 076	2 549	5 092	14
9 600	7 269	5 732	2 367	1 752	1 370	15
14 199	14 023	11 189	5 562	2 101	2 475	16
18 236	9 240	7 543	4 194	2 313	3 434	17
9 151	18 946	17 121	5 355	2 772	1 720	18
251 678	195 482	203 174	92 746	41 014	45 630	19
33 843	31 179	64 184	25 155	8 604	5 019	20
217 835	164 303	138 990	67 591	32 410	40 611	21

10. Wohnungen in Wohngebäuden^{*)} nach

Lfd. Nr.	Verwaltungsbezirk	Insge- samt ¹⁾	davon mit ...				
			Fern- heizung	Block- heizung	Zentral- heizung	Etagen- heizung	Einzel-/ Mehrraum- ofen- heizung
	Kreisfreie Städte						
1	Brandenburg an der Havel	41 286	13 065	1 040	5 333	2 694	19 154
2	Cottbus	56 575	38 730	701	6 102	1 843	9 199
3	Frankfurt (Oder)	37 866	23 799	178	3 848	2 265	7 776
4	Potsdam	62 934	34 800	1 515	7 683	4 252	14 684
	Landkreise						
5	Barnim	64 233	14 956	857	22 056	3 849	22 515
6	Dahme-Spreewald	57 005	7 785	1 548	26 485	4 931	16 256
7	Elbe-Elster	56 432	5 616	1 328	25 102	5 210	19 176
8	Havelland	56 774	7 983	2 134	23 310	2 827	20 520
9	Märkisch-Oderland	70 611	12 072	1 677	26 844	4 251	25 767
10	Oberhavel	70 489	15 496	1 161	26 645	4 060	23 127
11	Oberspreewald-Lausitz	68 072	25 583	363	17 763	3 250	21 113
12	Oder-Spree	78 202	26 478	1 553	26 540	4 822	18 809
13	Ostprignitz-Ruppin	46 312	9 849	1 017	16 576	3 790	15 080
14	Potsdam-Mittelmark	68 900	6 446	2 625	35 617	3 790	20 422
15	Prignitz	44 312	6 695	2 081	16 059	4 344	15 133
16	Spree-Neiße	64 955	19 161	979	20 528	5 913	18 354
17	Teltow-Fläming	61 370	7 912	1 230	26 148	4 659	21 421
18	Uckermark	67 865	27 110	2 694	16 190	3 639	18 232
19	Land Brandenburg	1 074 193	303 556	24 681	348 829	70 389	326 738
20	Kreisfreie Städte zusammen	198 661	110 394	3 434	22 966	11 054	50 813
21	Landkreise zusammen	875 532	193 162	21 247	325 863	59 335	275 925

*) Ohne Wohnheime, ohne Wohngebäude nur mit 1 oder 2 Ferien-/Freizeitwohneinheiten

1) Ohne Ferien-/Freizeitwohnungen

2) Mehrfachnennungen möglich

überwiegender Beheizungsart des Gebäudes und verwendeter Energieart

und zwar mit verwendeter(n) Energieart(en)... ²⁾							Lfd. Nr.
Fernwärme	Gas	Elektrizität	Heizöl	Briketts, Braunkohle	Koks, Steinkohle	Holz oder sonstige	
13 065	15 125	2 770	1 388	21 135	4 823	5 737	1
38 730	5 575	1 070	1 701	11 228	520	2 604	2
23 799	7 657	304	693	9 269	463	1 275	3
34 800	12 927	630	2 058	18 290	8 763	9 937	4
14 956	20 919	1 642	6 148	27 765	5 043	19 642	5
7 785	22 780	1 341	5 759	22 922	2 688	12 725	6
5 616	10 888	3 010	12 255	28 985	2 763	17 641	7
7 983	13 509	846	9 365	26 642	3 232	12 774	8
12 072	20 821	2 009	7 999	32 797	4 198	17 702	9
15 496	16 177	1 693	10 491	30 002	5 760	19 678	10
25 583	9 184	2 331	9 711	27 369	3 386	14 948	11
26 478	20 912	1 529	7 559	26 224	3 096	13 705	12
9 849	8 980	1 241	8 698	20 241	2 933	13 557	13
6 446	21 949	1 479	13 514	29 121	5 716	15 956	14
6 695	16 011	1 304	5 855	20 544	2 221	12 323	15
19 181	12 210	1 588	6 673	28 656	2 287	15 195	16
7 912	18 987	1 342	8 824	28 336	3 674	16 003	17
27 110	9 069	1 439	9 797	22 948	2 066	14 052	18
303 556	263 680	27 568	128 488	432 474	63 632	235 454	19
110 394	41 284	4 774	5 840	59 922	14 569	19 553	20
193 162	222 396	22 794	122 648	372 552	49 063	215 901	21

11. Wohnungen in Wohngebäuden^{*)} nach Bauweise,

Lfd. Nr.	Verwaltungsbezirk	Insgesamt ¹⁾	und zwar nach ...					
			Bauweise		Erhaltungs			
			traditio- nelle Bauweise	Montage- bauweise	Gebäude ohne Schäden	Gebäude mit schweren Schäden an mindestens einem Bauteil	schwere	
							Sockel	den Außen- wänden
	Kreisfreie Städte							
1	Brandenburg an der Havel	41 286	28 989	12 297	4 972	6 199	2 839	2 967
2	Cottbus	56 575	15 911	40 664	10 395	2 956	420	720
3	Frankfurt (Oder)	37 866	13 619	24 247	4 729	5 047	502	654
4	Potsdam	62 934	30 466	32 468	9 365	5 820	1 997	3 299
	Landkreise							
5	Barnim	64 233	47 074	17 159	15 661	5 022	2 570	2 217
6	Dahme-Spreewald	57 005	43 906	13 099	20 854	1 900	709	706
7	Elbe-Elster	56 432	44 781	11 651	16 536	2 521	781	823
8	Havelland	56 774	45 567	11 207	21 521	3 958	2 004	2 100
9	Märkisch-Oderland	70 611	54 677	15 934	20 521	4 029	1 673	1 724
10	Oberhavel	70 489	55 037	15 452	28 126	2 302	719	718
11	Oberspreewald-Lausitz	68 072	41 051	27 021	19 354	3 055	638	729
12	Oder-Spree	78 202	54 169	24 033	22 736	2 178	672	775
13	Ostprignitz-Ruppin	46 312	35 390	10 922	15 390	2 531	1 033	1 112
14	Potsdam-Mittelmark	68 900	59 356	9 544	20 790	3 572	1 333	1 404
15	Prignitz	44 312	34 697	9 615	11 427	2 468	767	942
16	Spree-Neiße	64 955	44 267	20 688	19 319	2 986	930	1 110
17	Teltow-Fläming	61 370	49 368	12 002	21 282	3 106	1 206	1 354
18	Uckermark	67 865	36 415	31 450	14 451	3 426	1 120	1 502
19	Land Brandenburg	1 074 193	734 740	339 453	298 029	63 076	21 913	24 856
20	Kreisfreie Städte zusammen	198 661	88 985	109 676	30 061	20 022	5 758	7 640
21	Landkreise zusammen	875 532	645 755	229 777	267 968	43 054	16 155	17 216

*) Ohne Wohnheime, ohne Wohngebäude nur mit 1 oder 2 Ferien-/Freizeitwohneinheiten

1) Ohne Ferien-/Freizeitwohnungen

2) Mehrfachnennungen möglich

Erhaltungszustand und Abwasserentsorgung des Gebäudes

des Gebäudes								Lfd. Nr.
zustand					Abwasserentsorgung			
Schäden am/an ... ²⁾				ohne Angabe	Kanalisation	Klägrube, Auffangbe- hälter mit Entleerung	Versicke- rungsanlage oder sonstiges	
der Treppen- anlage	der Dach- konstruktion	der Dach- deckung, der Dachent- wässerung	den Schorn- steinen					
822	957	3 413	2 239	65	38 358	2 752	176	1
696	478	1 672	1 249	8	51 539	4 445	591	2
448	3 459	1 155	1 792	12	36 822	983	61	3
1 146	1 580	3 203	1 720	389	61 330	1 492	112	4
1 225	1 582	3 021	2 251	81	39 395	23 394	1 444	5
465	608	863	756	445	24 866	30 539	1 600	6
591	869	1 347	1 089	89	21 940	32 223	2 269	7
1 055	1 508	2 200	1 594	111	29 897	25 630	1 247	8
1 036	1 585	2 120	2 055	84	32 692	35 122	2 797	9
499	640	1 071	1 153	118	38 884	30 059	1 546	10
396	662	1 274	1 792	106	44 733	20 909	2 430	11
413	840	1 152	920	296	50 172	26 376	1 654	12
568	939	1 156	1 231	136	29 376	15 888	1 048	13
768	1 176	1 746	1 982	358	30 681	35 984	2 235	14
470	882	918	1 234	84	26 001	16 945	1 366	15
491	881	1 755	1 283	56	39 305	22 856	2 794	16
906	1 137	1 504	1 521	123	36 340	23 894	1 136	17
899	1 120	1 776	1 426	16	45 880	20 062	1 923	18
12 894	20 903	31 346	27 287	2 577	678 211	369 553	26 429	19
3 112	6 474	9 443	7 000	474	188 049	9 672	940	20
9 782	14 429	21 903	20 287	2 103	490 162	359 881	25 489	21

12. Wohnungen in Wohngebäuden¹⁾ nach der Fläche

Verwaltungsbezirk	Ins- gesamt ¹⁾	davon mit einer Fläche von ... bis unter ... m ²						Fläche in m ²	
		unter 40	40 - 60	60 - 80	80 - 100	100 - 120	120 und mehr	ins- gesamt	je Wohnung
Kreisfreie Städte									
Brandenburg an der Havel	41 286	4 751	17 594	12 579	3 450	1 538	1 374	2 520 266	61,0
Cottbus	56 575	5 437	28 406	14 627	3 860	1 927	2 318	3 553 602	62,8
Frankfurt (Oder)	37 866	5 303	18 493	8 961	2 455	1 343	1 311	2 298 182	60,7
Potsdam	62 934	8 193	19 412	23 904	5 957	2 942	2 526	4 049 095	64,3
Landkreise									
Barnim	64 233	4 895	18 043	19 872	9 702	6 078	5 643	4 685 129	72,9
Dahme-Spreewald	57 005	3 846	14 239	16 085	9 646	6 195	6 994	4 431 863	77,7
Elbe-Elster	56 432	3 002	15 147	15 547	9 752	6 520	6 464	4 381 057	77,6
Havelland	56 774	4 303	17 328	15 706	9 141	5 567	4 639	4 116 756	72,5
Märkisch-Oderland	70 611	5 016	19 235	19 292	11 462	7 657	7 949	5 410 016	76,6
Oberhavel	70 489	6 023	17 815	21 082	12 042	7 263	6 264	5 222 792	74,1
Oberspreewald-Lausitz	68 072	4 216	26 595	20 051	7 720	4 704	4 786	4 685 485	68,8
Oder-Spree	78 202	6 325	25 849	21 847	10 231	6 834	7 116	5 663 362	72,4
Ostprignitz-Ruppin	46 312	3 179	12 323	13 074	7 458	5 038	5 240	3 547 186	76,6
Potsdam-Mittelmark	68 900	3 314	14 638	17 932	13 695	9 738	9 583	5 660 755	82,2
Prignitz	44 312	2 882	13 747	11 289	6 835	4 900	4 659	3 335 279	75,3
Spree-Neiße	64 955	5 127	21 753	17 638	8 343	5 800	6 294	4 730 034	72,8
Teltow-Fläming	61 370	4 599	16 773	16 633	10 221	6 716	6 428	4 632 085	75,5
Uckermark	67 865	5 489	25 360	18 795	7 647	5 164	5 410	4 777 123	70,4
Land Brandenburg	1 074 193	85 990	342 750	304 914	149 617	95 924	94 998	77 700 067	72,3
Kreisfreie Städte zusammen	198 661	23 684	83 905	60 071	15 722	7 750	7 529	12 421 145	62,5
Landkreise zusammen	875 532	62 306	258 845	244 843	133 895	88 174	87 469	65 278 922	74,6

^{*)} Ohne Wohnheime, ohne Wohngebäude nur mit 1 oder 2 Ferien-/Freizeitwohneinheiten

¹⁾ Ohne Ferien-/Freizeitwohnungen

13. Wohnungen in Wohngebäuden^{*)}

Lfd. Nr.	Verwaltungsbezirk	insgesamt ¹⁾	davon mit ...			
			1	2	3	4
	Kreisfreie Städte					
1	Brandenburg an der Havel	41 286	472	3 478	14 672	16 681
2	Cottbus	56 575	513	5 601	12 342	26 968
3	Frankfurt (Oder)	37 866	1 113	4 749	10 660	14 259
4	Potsdam	62 934	227	7 894	17 711	25 197
	Landkreise					
5	Barnim	64 233	251	3 998	15 845	24 881
6	Dahme-Spreewald	57 005	130	3 592	12 780	19 821
7	Elbe-Elster	56 432	189	1 863	11 650	19 935
8	Havelland	56 774	365	3 594	15 702	21 520
9	Märkisch-Oderland	70 611	384	3 916	14 704	26 371
10	Oberhavel	70 489	619	4 782	16 284	26 885
11	Oberspreewald-Lausitz	68 072	289	3 499	17 983	27 530
12	Oder-Spree	78 202	346	5 524	16 496	31 522
13	Ostprignitz-Ruppin	46 312	172	2 741	10 647	17 345
14	Potsdam-Mittelmark	68 900	327	3 060	14 005	23 037
15	Prignitz	44 312	195	1 891	10 449	16 478
16	Spree-Neiße	64 955	189	4 988	14 055	23 454
17	Teltow-Fläming	61 370	399	4 121	14 093	21 140
18	Uckermark	67 865	534	4 925	15 994	26 629
19	Land Brandenburg	1 074 193	6 714	74 216	256 072	409 653
20	Kreisfreie Städte zusammen	198 661	2 325	21 722	55 385	83 105
21	Landkreise zusammen	875 532	4 389	52 494	200 687	326 548

*) Ohne Wohnheime, ohne Wohngebäude nur mit 1 oder 2 Ferien-/Freizeitwohneinheiten

1) Ohne Ferien-/Freizeitwohnungen

2) Alle Räume mit 6 m² und mehr Wohnfläche sowie alle Küchen

nach der Zahl der Räume

Räumen ²⁾				Räume		Lfd. Nr.
5	6	7 und mehr		insgesamt	je Wohnung	
		Wohnungen	Räume			
4 411	1 132	440	3 320	150 335	3,6	1
8 743	1 739	669	4 987	215 749	3,8	2
5 353	1 318	414	3 130	137 430	3,6	3
9 281	1 922	702	5 408	233 281	3,7	4
11 993	4 722	2 543	19 091	262 694	4,1	5
12 236	5 506	2 940	22 201	241 355	4,2	6
12 497	6 431	3 867	29 064	248 740	4,4	7
9 934	3 820	1 839	13 922	227 251	4,0	8
15 178	5 994	4 064	32 175	301 841	4,3	9
14 316	5 080	2 523	18 988	287 623	4,1	10
12 095	4 270	2 406	18 143	275 594	4,0	11
15 022	6 071	3 221	24 180	322 686	4,1	12
9 473	3 782	2 152	16 325	193 357	4,2	13
16 418	7 576	4 477	33 840	301 996	4,4	14
9 235	3 920	2 144	16 225	187 156	4,2	15
13 848	5 444	2 977	22 490	270 540	4,2	16
12 939	5 754	2 924	22 022	256 721	4,2	17
12 957	4 480	2 346	17 797	274 344	4,0	18
205 929	78 961	42 648	323 308	4 388 693	4,1	19
27 788	6 111	2 225	16 845	736 795	3,7	20
178 141	72 850	40 423	306 463	3 651 899	4,2	21

14. Wohnungen in Wohngebäuden^{*)}

Lfd. Nr.	Verwaltungsbezirk	Insgesamt ¹⁾	da		
			mit Bad/Dusche und WC innerhalb der Wohnung; mit Sammelheizung	mit Bad/Dusche und WC innerhalb der Wohnung; ohne Sammelheizung	mit Bad/Dusche innerhalb der Wohnung; mit WC außerhalb der Wohnung
	Kreisfreie Städte				
1	Brandenburg an der Havel	41 286	21 424	14 746	160
2	Cottbus	56 575	47 033	8 548	90
3	Frankfurt (Oder)	37 866	29 840	7 181	63
4	Potsdam	62 934	47 144	10 403	422
	Landkreise				
5	Barnim	64 233	39 977	15 483	291
6	Dahme-Spreewald	57 005	38 843	12 382	324
7	Elbe-Elster	56 432	34 417	13 051	780
8	Havelland	56 774	35 179	16 083	193
9	Märkisch-Oderland	70 811	43 531	19 545	327
10	Oberhavel	70 489	45 750	17 735	252
11	Oberspreewald-Lausitz	68 072	45 758	12 498	286
12	Oder-Spree	78 202	57 645	14 574	331
13	Ostprignitz-Ruppin	46 312	30 185	11 011	333
14	Potsdam-Mittelmark	68 900	46 625	16 290	309
15	Prignitz	44 312	27 806	10 225	471
16	Spree-Neiße	64 955	43 973	12 510	555
17	Teltow-Fläming	61 370	38 234	16 428	386
18	Uckermark	67 865	48 803	14 156	219
19	Land Brandenburg	1 074 193	722 167	242 849	5 792
20	Kreisfreie Städte zusammen	198 661	145 441	40 878	735
21	Landkreise zusammen	875 532	576 726	201 971	5 057

*) Ohne Wohnheime, ohne Wohngebäude nur mit 1 oder 2 Ferien-/Freizeitwohneinheiten

1) Ohne Ferien-/Freizeitwohnungen

nach der Ausstattung

von						Lfd. Nr.
mit Bad/Dusche außerhalb der Wohnung; mit WC innerhalb der Wohnung	ohne Bad/Dusche; mit WC innerhalb der Wohnung	ohne Bad/Dusche; mit WC außerhalb der Wohnung	mit Bad/Dusche und WC außerhalb der Wohnung	mit Bad/Dusche und Trocken- toilette	ohne Bad/Dusche mit Trocken- toilette	
492	1 467	2 747	149	25	76	1
59	168	284	146	41	206	2
49	249	330	86	11	57	3
189	1 666	2 836	212	9	53	4
186	3 227	2 991	562	156	1 360	5
248	1 782	1 542	748	183	953	6
287	1 341	2 159	2 006	607	1 784	7
201	2 209	1 566	479	87	777	8
251	2 049	2 348	788	111	1 661	9
209	2 012	2 235	757	106	1 433	10
165	6 725	763	861	232	784	11
267	1 754	1 927	637	185	882	12
148	1 240	2 011	463	74	847	13
302	1 903	1 364	1 055	160	892	14
158	1 801	2 397	316	113	1 025	15
249	2 097	2 731	1 220	276	1 344	16
342	1 876	2 427	871	100	706	17
123	1 264	1 138	403	102	1 657	18
3 925	34 830	33 796	11 759	2 578	16 497	19
789	3 550	6 197	593	86	392	20
3 136	31 280	27 599	11 166	2 492	16 105	21

15. Bewohnte Wohnungen in Wohngebäuden¹⁾ nach Art der Nutzung,

Lfd. Nr.	Verwaltungsbezirk	Wohnungen ¹⁾			Eigen
		insgesamt	und zwar		zusammen
			Fläche je Wohnung in m²	öffentlich gefördert	
	Kreisfreie Städte				
1	Brandenburg an der Havel	38 060	61,7	44	4 328
2	Cottbus	53 893	62,9	124	5 382
3	Frankfurt (Oder)	35 558	60,6	248	2 925
4	Potsdam	59 076	64,4	489	4 725
	Landkreise				
5	Barnim	59 729	73,7	462	22 112
6	Dahme-Spreewald	54 602	78,4	397	25 769
7	Elbe-Elster	53 178	78,4	748	26 841
8	Havelland	52 885	73,2	708	19 759
9	Märkisch-Oderland	67 172	77,1	492	28 363
10	Oberhavel	68 066	74,3	384	27 548
11	Oberspreewald-Lausitz	64 276	69,3	285	19 229
12	Oder-Spree	74 739	72,8	384	26 063
13	Ostprignitz-Ruppin	43 370	77,3	326	17 438
14	Potsdam-Mittelmark	66 104	82,4	1 288	34 103
15	Prignitz	41 013	76,2	325	16 449
16	Spree-Neiße	60 331	73,6	392	22 433
17	Teltow-Fläming	58 278	75,9	195	23 493
18	Uckermark	63 990	70,8	312	17 249
19	Land Brandenburg	1 014 320	72,8	7 603	344 209
20	Kreisfreie Städte zusammen	186 587	62,7	905	17 360
21	Landkreise zusammen	827 733	75,1	6 698	326 849

*) Ohne Wohnheime, ohne Wohngebäude nur mit 1 oder 2 Ferien-/Freizeitwohneinheiten

1) Ohne Ferien-/Freizeitwohnungen

Fläche, öffentlicher Förderung und Belegungsbindung

Eigentumswohnungen		Mietwohnungen				Lfd. Nr.
und zwar		zusammen	und zwar			
Fläche je Wohnung in m²	öffentlich gefördert		Fläche je Wohnung in m²	öffentlich gefördert	mit Belegungs- bindung	
95,2	38	33 732	57,4	6	13 472	1
99,4	114	48 511	58,9	10	17 651	2
102,6	46	32 633	56,9	202	27 902	3
97,0	20	54 351	61,5	469	28 793	4
95,0	112	37 617	61,1	350	6 760	5
96,1	218	28 833	62,5	179	7 759	6
94,7	143	26 337	61,8	605	13 273	7
94,5	51	33 126	60,5	657	10 867	8
98,4	172	38 809	61,5	320	15 558	9
93,9	155	40 518	60,9	229	18 404	10
95,1	132	45 047	58,3	153	20 561	11
97,3	208	48 676	59,7	176	32 259	12
98,7	35	25 932	62,9	291	10 966	13
97,3	207	32 001	66,6	1 081	7 176	14
98,6	185	24 564	61,3	140	8 842	15
97,1	336	37 898	59,7	56	12 349	16
96,9	163	34 785	61,8	32	17 870	17
101,4	158	46 741	59,5	154	14 111	18
96,7	2 493	670 111	60,5	5 110	284 573	19
98,2	218	169 227	59,0	687	87 818	20
96,7	2 275	500 884	61,1	4 423	196 755	21

16. Leerstehende Wohnungen in Wohngebäuden^{*)}

Lfd. Nr.	Verwaltungsbezirk	Insgesamt	Grund des			
			noch nicht bezogene Neubauwohnung	Wechsel des Wohnungsnutzers	Umbau, Modernisierung	schwerwiegende Mängel
	Kreisfreie Städte					
1	Brandenburg an der Havel	3 226	1	333	628	1 704
2	Cottbus	2 682	13	812	1 367	226
3	Frankfurt (Oder)	2 308	5	822	698	577
4	Potsdam	3 858	125	274	909	1 189
	Landkreise					
5	Barnim	4 504	221	822	588	1 327
6	Dahme-Spreewald	2 403	222	195	467	277
7	Elbe-Elster	3 254	8	360	710	1 045
8	Havelland	3 889	71	314	676	607
9	Märkisch-Oderland	3 439	64	372	720	1 094
10	Oberhavel	2 423	164	265	517	411
11	Oberspreewald-Lausitz	3 796	25	361	555	421
12	Oder-Spree	3 463	36	595	593	503
13	Ostprignitz-Ruppin	2 942	23	235	978	545
14	Potsdam-Mittelmark	2 796	127	287	612	369
15	Prignitz	3 299	14	296	570	839
16	Spree-Neiße	4 624	19	502	1 274	1 401
17	Teltow-Fläming	3 092	65	301	927	689
18	Uckermark	3 875	15	594	781	763
19	Land Brandenburg	59 873	1 218	7 740	13 570	13 987
20	Kreisfreie Städte zusammen	12 074	144	2 241	3 602	3 696
21	Landkreise zusammen	47 799	1 074	5 499	9 968	10 291

^{*)} Ohne Wohnheime, ohne Wohngebäude nur mit 1 oder 2 Freizeitwohneinheiten

nach Grund und Dauer des Leerstehens

Leerstehens		Dauer des Leerstehens					Lfd. Nr.
für den Abriß vorgesehen	sonstiger Grund	bis zu 3 Monaten	4 - 12 Monate	13 - 24 Monate	25 - 48 Monate	49 und mehr Monate	
110	450	439	740	617	648	782	1
33	231	690	790	454	425	323	2
15	191	439	658	409	417	385	3
83	1 278	495	1 610	1 038	367	348	4
167	1 379	997	748	687	1 927	145	5
73	1 169	547	784	333	288	451	6
164	967	306	828	629	1 190	301	7
154	2 067	423	878	435	1 581	572	8
255	934	403	1 022	570	994	450	9
119	947	432	924	485	346	236	10
112	2 322	490	1 335	797	737	437	11
82	1 654	682	1 142	597	705	337	12
63	1 098	413	749	690	767	323	13
81	1 320	480	893	480	661	282	14
53	1 527	345	1 000	711	758	485	15
200	1 228	605	1 259	1 131	897	732	16
88	1 022	366	947	519	542	718	17
97	1 625	466	1 154	1 017	781	457	18
1 949	21 409	9 018	17 461	11 599	14 031	7 764	19
241	2 150	2 063	3 798	2 518	1 857	1 838	20
1 708	19 259	6 955	13 663	9 081	12 174	5 926	21

Gebäude- und Wohnungszählung 1995

1 Gebäude mit Wohnraum nach Gebäudeart und bewohnte Unterkünfte

Schl Nr.	Gemeinde	Gebäude mit Wohnraum und bewohnte Unter- künfte insgesamt	Darunter Gebäude mit Wohnraum		Davon						Bewohnte Unter- künfte
			zu- sammen	darunter leer- stehend	Wohngebäude 1)		Wohn- heime	Wohn- gebäude nur mit 1 oder 2 Freizeit- wohn- einheiten	sonstige Gebäude mit Wohnraum		
					zu- sammen	darunter leer- stehend			zu- sammen	darunter leer- stehend	
73	Uckermark										
004	Altkünkendorf	67	67	-	62	-	-	3	2	.	-
088	Angermünde, Stadt	1486	1484	32	1443	30	-	3	38	2	2
012	Arandsee	97	97	17	94	17	-	2	1	.	-
016	Bagemühl	53	53	4	47	4	-	5	1	.	-
020	Beenz	85	85	1	78	1	-	7	-	.	-
024	Beenz	53	53	4	51	3	-	1	1	.	-
028	Berkholz	41	41	2	40	2	-	1	-	-	-
032	Berkholz-Meyenburg	206	206	2	204	2	-	-	2	.	-
036	Bertikow	65	65	4	63	4	-	1	1	.	-
040	Beutel	61	61	5	60	5	-	-	1	.	-
044	Biesenbrow	90	90	12	85	10	-	-	5	2	-
048	Biesendahlshof	48	48	2	48	2	-	-	-	.	-
052	Bietikow	76	76	3	74	3	-	-	2	.	-
056	Blankenburg	111	111	9	103	7	-	4	4	2	-
060	Blindow	55	55	8	53	6	-	-	2	.	-
064	Blumberg	74	74	1	72	1	-	1	1	.	-
068	Boitzenburg	198	198	11	190	10	-	1	7	1	-
072	Bölkendorf	44	44	1	43	1	-	1	-	.	-
076	Briest	62	62	5	62	5	-	-	-	-	-
080	Bruchhagen	41	41	-	41	-	-	-	-	-	-
084	Brüssow, Stadt	394	393	28	372	27	-	9	12	1	-
088	Buchenhain	109	109	6	105	6	-	1	3	.	-
092	Carmzow	140	140	15	137	15	-	1	2	.	-
096	Casakow	229	229	6	224	4	-	-	5	2	-
100	Criewen	144	144	3	142	2	-	-	2	.	-
104	Crussow	145	145	7	135	7	-	5	5	-	-
108	Damme	89	89	5	86	5	-	1	2	.	-
112	Dauer	50	50	5	50	5	-	-	-	.	-
116	Dedelow	166	166	4	162	4	-	-	4	-	-
120	Densow	97	97	6	95	6	-	2	-	-	-
124	Drense	64	64	8	63	8	-	-	1	.	-
128	Eickstedt	121	121	6	119	6	-	2	-	.	-
132	Fahrenholz	65	65	5	62	5	-	1	2	.	-
136	Falkenhagen	68	68	7	64	7	-	4	-	-	-
140	Falkenwalde	116	116	3	113	3	-	2	1	.	-
144	Felchow	97	97	4	97	4	-	-	-	.	-
148	Ferdinandshorst	36	36	8	34	8	-	1	1	.	-
152	Flemsdorf	40	40	-	37	-	-	-	3	.	-
156	Flieth	118	117	6	111	6	-	5	1	.	1
160	Frauenhagen	91	91	3	89	3	-	1	1	.	-
164	Fredersdorf	57	57	4	57	4	-	-	-	.	-
168	Friedenfelde	23	23	2	22	1	-	-	1	.	-
172	Friedrichsthal	41	41	1	41	1	-	-	-	-	-
176	Funkenhagen	122	122	10	111	10	-	10	1	.	-
180	Fürstenwerder	229	229	9	219	9	-	4	6	.	-

1) Ohne Wohnheime, ohne Wohngebäude nur mit 1 oder 2 Ferien-/Freizeitwohneinheiten.

Gebäude- und Wohnungszählung 1995

1 Gebäude mit Wohnraum nach Gebäudeart und bewohnte Unterkünfte

Schl Nr.	Gemeinde	Gebäude mit Wohnraum und bewohnte Unter- künfte insgesamt	Darunter Gebäude mit Wohnraum		Davon						Bewohnte Unter- künfte
			zu- sammen	darunter leer- stehend	Wohngebäude 1)		Wohn- heime	Wohn- gebäude nur mit 1 oder 2 Freizeit- wohn- einheiten	sonstige Gebäude mit Wohnraum		
					zu- sammen	darunter leer- stehend			zu- sammen	darunter leer- stehend	
184	Gardenitz	99	99	4	95	4	-	2	2	.	-
188	Gartz (Oder), Stadt	570	569	14	557	13	-	4	8	1	1
192	Geesow	73	73	7	73	7	-	-	-	-	-
196	Gellmersdorf	65	65	5	65	5	-	-	-	-	-
200	Gerswalde	285	285	14	271	13	-	9	5	1	-
204	Gollin	69	69	3	63	3	-	5	1	.	-
208	Gollnitz	178	178	5	176	4	-	-	2	.	-
212	Golm	53	53	2	53	2	-	-	-	-	-
216	Göritz	224	224	11	223	11	-	-	1	.	-
220	Görlsdorf	58	58	3	57	3	-	1	-	-	-
224	Gramzow	380	380	15	361	12	-	3	16	3	-
228	Greiffenberg, Stadt	225	225	7	216	6	-	2	7	1	-
232	Groß Dölln	213	213	35	192	35	-	18	3	-	-
236	Groß Pinnow	108	108	4	104	4	-	3	1	.	-
240	Groß-Fredenwalde	128	128	9	109	8	-	13	6	1	-
244	Groß-Külpin	27	27	-	21	-	-	3	3	-	-
248	Grünberg	125	125	8	113	8	-	10	2	-	-
252	Grunewald	89	89	4	84	4	-	5	-	-	-
256	Grünow	46	46	2	44	1	-	1	1	-	-
260	Grünow	145	145	7	143	6	-	1	1	.	-
264	Günterberg	115	115	4	114	4	-	1	-	-	-
268	Güstow	75	75	7	74	7	-	-	1	.	-
272	Güterberg	55	55	6	52	5	-	-	3	1	-
276	Hammelspring	115	115	2	112	2	-	1	2	-	-
280	Hardenbeck	190	189	11	177	11	-	9	3	-	1
284	Haßleben	150	149	11	134	10	-	5	10	1	1
288	Herzfelde	71	71	1	68	1	-	1	2	-	-
292	Herzsprung	72	72	4	69	4	-	1	2	-	-
296	Hohenfelde	45	45	3	43	3	-	1	1	-	-
300	Hohengüstow	101	101	-	99	-	-	1	1	-	-
304	Hohenreinkendorf	135	135	21	127	19	-	4	4	2	-
308	Hohenselchow	187	187	13	183	12	-	-	4	1	-
312	Holzendorf	82	82	6	78	6	-	3	1	-	-
316	Jagow	198	198	23	191	22	-	4	3	1	-
320	Jakobshagen	73	73	5	57	5	-	12	4	-	-
324	Jamikow	44	44	3	42	3	-	-	2	.	-
328	Kaakstedt	121	121	9	112	9	-	9	-	-	-
332	Kerkow	113	112	7	111	7	-	-	1	-	1
336	Klaushagen	91	91	5	88	5	-	3	-	-	-
340	Klinkow	55	55	2	53	2	-	-	2	.	-
344	Klosterwalde	117	117	4	117	4	-	-	-	-	-
348	Kraatz	56	56	6	54	6	-	1	1	.	-
352	Krohnhorst	49	49	1	35	-	-	10	4	1	-
356	Kummerow	45	45	3	44	3	-	-	1	-	-
360	Landin	150	150	8	148	8	-	1	1	-	-
364	Lemmersdorf	184	184	11	179	11	-	4	1	-	-

1) Ohne Wohnheime, ohne Wohngebäude nur mit 1 oder 2 Ferien-/Freizeitwohneinheiten.

Gebäude- und Wohnungszählung 1995

1 Gebäude mit Wohnraum nach Gebäudeart und bewohnte Unterkünfte

Schl. Nr.	Gemeinde	Gebäude mit Wohnraum und bewohnte Unter- künfte insgesamt	Darunter Gebäude mit Wohnraum		Davon						Bewohnte Unter- künfte
			zu- sammen	darunter leer- stehend	Wohngebäude 1)		Wohn- heime	Wohn- gebäude nur mit 1 oder 2 Freizeit- wohn- einheiten	sonstige Gebäude mit Wohnraum		
					zu- sammen	darunter leer- stehend			zu- sammen	darunter leer- stehend	
368	Lübbenow	89	89	4	89	4	-	-	-	-	-
372	Luckow-Petershagen	158	158	18	146	18	-	4	8	-	-
376	Ludwigsburg	178	178	14	175	13	-	1	2	.	-
380	Lützelow	134	134	7	129	7	-	3	2	.	-
384	Lychen, Stadt	706	705	23	667	20	-	9	29	3	1
388	Meichow	127	127	9	116	9	-	11	-	-	-
392	Mescherin	99	98	5	96	5	-	2	-	-	1
396	Milmersdorf	299	298	6	294	6	-	1	3	-	1
400	Milow	77	77	5	75	4	-	1	1	.	-
404	Mittenwalde	146	146	4	138	4	-	7	1	.	-
408	Mürow	90	90	1	87	1	-	-	3	-	-
412	Naugarten	48	48	2	48	2	-	-	-	-	-
416	Nechlin	51	51	3	48	3	-	1	2	.	-
420	Neukünkendorf	94	94	2	90	2	-	-	4	-	-
424	Neurochlitz	40	40	-	40	-	-	-	-	-	-
428	Parmen-Weggun	159	159	5	150	4	-	7	2	.	-
432	Passow	278	277	20	271	20	-	-	6	-	1
436	Petznick	73	73	4	71	4	-	1	1	.	-
440	Pinnow	214	214	16	213	16	-	-	1	.	-
444	Polßen	85	85	11	80	11	-	-	5	-	-
448	Potzlow	208	208	12	192	12	-	10	6	-	-
452	Prenzlau, Stadt	2482	2481	89	2432	84	-	7	42	5	1
456	Radekow	37	37	3	36	3	-	1	-	-	-
460	Retzow	93	93	4	87	4	-	4	2	.	-
464	Ringenwalde	138	138	4	131	4	-	2	5	-	-
468	Röddelin	130	129	2	125	2	1	3	-	-	1
472	Röpersdorf	123	123	6	119	6	-	2	2	.	-
476	Rosow	58	58	9	55	9	-	3	-	-	-
480	Rutenberg	61	61	6	54	5	-	3	4	1	-
484	Schapow	193	193	17	182	15	-	8	3	2	-
488	Schenkenberg	82	82	11	81	10	-	-	1	.	-
492	Schmargendorf	103	103	3	100	3	-	2	1	.	-
496	Schmiedeberg	56	56	4	55	4	-	1	-	-	-
500	Schmölln	181	181	7	178	7	-	1	2	.	-
504	Schöneberg	97	97	3	89	3	-	8	-	-	-
508	Schönermark	99	99	2	96	2	-	-	3	-	-
512	Schönermark	127	127	7	126	7	-	1	-	-	-
516	Schönfeld	73	73	5	69	4	-	2	2	.	-
520	Schönfeld	194	194	11	187	11	-	3	4	-	-
524	Schönow	65	65	1	61	1	-	1	3	.	-
528	Schönwerder	112	112	5	110	4	-	1	1	.	-
532	Schwedt/Oder, Stadt	2746	2746	45	2702	42	3	2	39	2	-
536	Seehausen	86	85	4	72	4	-	9	4	-	1
540	Stegelitz	129	129	9	119	8	-	5	5	1	-
544	Steinhöfel	79	79	5	75	5	-	2	2	.	-
548	Stendall	109	109	8	107	8	-	1	1	.	-

1) Ohne Wohnheime, ohne Wohngebäude nur mit 1 oder 2 Ferien-/Freizeitwohneinheiten.

Gebäude- und Wohnungszählung 1995

1 Gebäude mit Wohnraum nach Gebäudeart und bewohnte Unterkünfte

Schl Nr.	Gemeinde	Gebäude mit Wohnraum und bewohnte Unter- künfte insgesamt	Darunter Gebäude mit Wohnraum		Davon						Bewohnte Unter- künfte
			zu- sammen	darunter leer- stehend	Wohngebäude 1)		Wohn- heime	Wohn- gebäude nur mit 1 oder 2 Freizeit- wohn- einheiten	sonstige Gebäude mit Wohnraum		
					zu- sammen	darunter leer- stehend			zu- sammen	darunter leer- stehend	
552	Sternhagen	110	110	2	98	2	-	10	2	-	-
556	Stolpe/Oder	92	92	3	90	3	-	-	2	-	-
560	Storkow	116	116	2	109	2	-	2	5	-	-
564	Tantow	190	190	13	182	11	-	4	4	2	-
568	Temmen	77	77	6	74	6	-	3	-	-	-
572	Templin, Stadt	2000	1999	44	1935	43	-	6	58	1	1
576	Trebenow	237	237	18	232	14	-	1	4	4	-
580	Vierraden, Stadt	233	233	6	229	6	-	-	4	-	-
584	Vietmannsdorf	156	155	9	136	9	-	18	1	-	1
588	Wallmow	80	80	7	80	7	-	-	-	-	-
592	Warnitz	255	255	15	238	15	-	14	3	-	-
596	Warthe	122	121	7	110	7	-	10	1	-	1
600	Wartin	138	138	5	134	5	-	-	4	-	-
604	Welsow	44	44	6	41	6	-	3	-	-	-
608	Wichmannsdorf	110	110	5	106	5	-	3	1	-	-
612	Wilmsdorf	85	85	16	81	15	-	1	3	1	-
616	Wilsickow	79	79	5	76	5	-	2	1	-	-
620	Wismar	75	75	5	74	5	-	-	1	-	-
624	Woddow	42	42	7	41	7	-	-	1	-	-
628	Wolfshagen	100	100	5	98	5	-	-	2	-	-
632	Wollatz	29	29	1	24	1	2	-	3	-	-
636	Wollschow	97	97	6	94	6	-	2	1	-	-
640	Woltersdorf	93	93	5	91	5	-	-	2	-	-
644	Zichow	102	102	4	99	4	-	-	3	-	-
648	Ziemkendorf	56	56	5	55	5	-	1	-	-	-
652	Zützen	70	70	4	69	4	-	-	1	-	-
	Landkreis zusammen	27507	27489	1271	26500	1210	6	440	543	60	18

1) Ohne Wohnheime, ohne Wohngebäude nur mit 1 oder 2 Ferien-/Freizeitwohneinheiten.

Gebäude- und Wohnungszählung 1995

2 Wohngebäude *) nach Baujahr und öffentlich geförderten Wohneinheiten

Schl Nr.	Gemeinde	Wohngebäude		Davon errichtet von ... bis ...							
		insgesamt	darunter	bis 1900	1901 - 1918	1919 - 1948	1949 - 1968	1969 - 1981	1982 - 1987	1988 - 1990	1991 und später
			mit öffent- lich geför- derten Wohn- einheiten								
73	Uckermark										
004	Altkünkendorf	62	1	20	12	20	3	-	-	4	3
008	Angermünde, Stadt	1443	1	303	106	444	182	228	96	37	47
012	Arendsee	94	-	40	1	8	36	3	2	2	2
016	Bagemühl	47	-	18	6	6	6	2	6	3	-
020	Beanz	78	-	33	4	22	14	-	4	1	-
024	Beanz	51	2	17	2	11	8	6	2	2	3
028	Berkholz	40	-	31	1	4	3	-	-	1	-
032	Berkholz-Meyenburg	204	15	30	6	28	25	5	7	3	100
036	Bertikow	63	-	20	-	13	23	2	1	2	2
040	Beutel	60	2	36	5	9	3	3	1	1	2
044	Biesenbrow	85	-	32	10	25	17	-	1	-	-
048	Biesendahlshof	48	-	9	1	8	24	1	3	1	1
052	Bietikow	74	-	18	2	25	17	4	2	-	6
056	Blankenburg	103	1	26	5	30	17	13	7	1	4
060	Blindow	53	-	18	6	11	14	2	1	-	1
064	Blumberg	72	-	12	5	10	12	15	13	4	1
068	Boitzenburg	190	-	49	6	22	26	46	23	11	7
072	Bölkendorf	43	-	29	4	3	6	-	-	1	-
076	Briest	62	1	42	-	7	4	1	3	1	4
080	Bruchhagen	41	-	12	1	13	13	1	1	-	-
084	Brüssow, Stadt	372	-	118	32	67	76	34	19	14	12
088	Buchenhain	105	-	24	2	20	51	4	-	4	-
092	Carmzow	137	-	30	7	35	48	4	10	2	1
096	Casakow	224	1	30	22	40	38	50	25	16	3
100	Criewen	142	1	31	22	8	24	16	14	5	22
104	Crussow	135	1	25	9	32	51	2	3	2	11
108	Damme	86	-	15	3	50	9	1	4	-	4
112	Dauer	50	-	20	2	12	14	1	-	1	-
116	Dedelow	162	-	14	5	18	46	55	12	10	2
120	Dansow	95	-	43	9	20	16	1	-	1	5
124	Drense	63	-	29	5	9	18	1	1	-	-
128	Eickstedt	119	-	32	9	27	41	4	5	1	-
132	Fahrenholz	62	-	9	6	20	24	-	2	-	1
136	Falkenhagen	64	-	29	11	13	7	-	1	-	3
140	Falkenwalde	113	1	27	3	36	42	1	2	-	2
144	Felchow	97	1	39	3	12	31	2	2	2	6
148	Ferdinandshorst	34	-	11	1	10	6	6	-	-	-
152	Flemsdorf	37	1	10	1	4	11	4	3	1	3
156	Flieth	111	-	44	11	21	28	1	4	2	-
160	Frauenhagen	89	1	30	4	31	14	1	1	3	5
164	Fredersdorf	57	-	30	2	9	15	-	-	-	1
168	Friedenfelde	22	-	6	2	6	6	-	2	-	-
172	Friedrichsthal	41	1	8	4	14	10	-	2	1	2
176	Funkenhagen	111	-	48	7	31	14	3	3	3	2
180	Fürstenwerder	219	1	71	19	40	25	26	26	7	5
184	Gandenitz	95	1	49	3	17	3	8	4	3	8

*) Ohne Wohnheime, ohne Wohngebäude nur mit 1 oder 2 Ferien-/Freizeitwohneinheiten.

Gebäude- und Wohnungszählung 1995

2 Wohngebäude *) nach Baujahr und öffentlich geförderten Wohneinheiten

Schl Nr.	Gemeinde	Wohngebäude		Davon errichtet von ... bis ...							
		insgesamt	darunter	bis 1900	1901 - 1918	1919 - 1948	1949 - 1968	1969 - 1981	1982 - 1987	1988 - 1990	1991 und später
			mit öffent- lich geför- derten Wohn- einheiten								
188	Gartz (Oder), Stadt	557	4	118	22	216	57	75	35	11	23
192	Gaesow	73	-	18	10	16	22	1	6	-	-
196	Gellmersdorf	65	-	31	7	14	8	3	-	2	-
200	Gerswalde	271	-	75	15	96	32	19	19	8	7
204	Gollin	63	-	25	14	10	3	2	2	5	2
208	Gollmitz	176	-	25	3	36	86	10	5	6	5
212	Golm	53	-	17	2	27	3	2	-	2	-
216	Göritz	223	-	35	6	86	48	19	10	11	8
220	Görlsdorf	57	-	17	7	4	20	3	2	1	3
224	Gramzow	361	-	149	24	58	36	48	30	7	9
228	Greiffenberg, Stadt	216	1	98	16	59	19	10	4	6	4
232	Groß DöbLn	192	-	101	20	25	18	13	8	2	5
236	Groß Pinnow	104	-	51	10	19	20	-	2	-	2
240	Groß-Fredenwalde	109	1	38	6	31	25	2	5	-	2
244	Groß-Kölpin	21	-	2	-	12	5	-	2	-	-
248	Grünberg	113	-	25	17	40	25	1	2	1	2
252	Grunewald	84	-	49	7	18	3	1	4	-	2
256	Grünow	44	-	20	4	6	10	1	2	-	1
260	Grünow	143	1	26	6	44	37	8	11	1	10
264	Günterberg	114	-	58	13	16	10	9	6	1	1
268	Güstow	74	-	34	6	15	10	2	2	1	4
272	Güterberg	52	-	12	1	9	23	3	1	2	1
276	Hammelspring	112	2	35	27	24	5	2	9	2	8
280	Hardenbeck	177	-	76	14	38	9	17	13	6	4
284	Haßleben	134	-	25	7	34	19	25	16	7	1
288	Herzfelde	68	-	13	5	13	23	4	5	1	4
292	Herzsprung	69	-	26	11	11	8	5	3	-	5
296	Hohenfelde	43	3	19	1	9	8	2	1	-	3
300	Hohengüstow	99	1	15	4	55	5	4	8	4	4
304	Hohenreinkendorf	127	-	86	8	14	14	-	2	2	1
308	Hohenseelchow	183	1	52	12	38	60	15	2	2	2
312	Holzendorf	78	-	25	7	12	30	-	-	1	3
316	Jagow	191	-	57	20	35	54	14	10	1	-
320	Jakobshagen	57	-	18	3	8	17	6	4	-	1
324	Jamikow	42	-	6	1	7	24	-	-	-	4
328	Kaakstedt	112	-	37	11	19	34	4	1	2	4
332	Kerkow	111	3	37	9	30	14	5	6	-	10
336	Klaushagen	88	-	40	2	18	21	-	2	-	5
340	Klinkow	53	-	17	7	10	15	2	1	-	1
344	Klosterwalde	117	-	35	20	19	12	15	6	3	7
348	Kraatz	54	-	9	2	34	6	2	-	-	1
352	Krohnhorst	35	-	7	-	23	2	1	-	-	2
356	Kummerow	44	-	37	2	2	3	-	-	-	-
360	Landin	148	1	43	7	23	52	6	6	4	7
364	Lemmersdorf	179	-	47	16	47	30	11	13	8	7
368	Lübbenow	89	-	8	8	20	32	14	5	-	2
372	Luckow-Petershagen	146	-	56	17	33	34	2	3	1	-
376	Ludwigsburg	175	-	47	23	33	49	7	5	8	3

*) Ohne Wohnheime, ohne Wohngebäude nur mit 1 oder 2 Ferien-/Freizeitwohneinheiten.

Gebäude- und Wohnungszählung 1995

2 Wohngebäude *) nach Baujahr und öffentlich geförderten Wohneinheiten

Schl. Nr.	Gemeinde	Wohngebäude		Davon errichtet von ... bis ...							
		insgesamt	darunter	bis 1900	1901 - 1918	1919 - 1948	1949 - 1968	1969 - 1981	1982 - 1987	1988 - 1990	1991 und später
			mit öffent- lich geför- derten Wohn- einheiten								
380	Lützelow	129	-	29	6	40	40	3	4	2	5
384	Lychen, Stadt	667	-	104	87	189	73	88	67	36	23
388	Meichow	116	-	62	11	15	18	3	2	2	3
392	Mescherin	96	-	25	12	20	15	12	5	2	5
396	Milmersdorf	294	-	37	15	32	89	58	34	14	15
400	Milow	75	-	15	7	40	12	1	-	-	-
404	Mittenwalde	138	-	8	-	63	45	6	8	5	3
408	Mürow	87	1	12	2	19	41	3	3	3	4
412	Naugarten	48	-	29	1	7	4	5	1	-	1
416	Nechlin	48	-	14	3	9	17	1	3	1	-
420	Neukünkendorf	90	-	33	12	28	9	1	4	2	1
424	Neurochlitz	40	-	-	-	8	31	1	-	-	-
428	Parmen-Weggun	150	-	48	6	62	22	1	5	1	5
432	Passow	271	2	79	10	47	37	49	23	8	18
436	Petznick	71	-	17	2	11	31	1	3	2	4
440	Pinnow	213	9	28	13	31	51	34	34	5	17
444	Polßen	80	-	27	7	14	26	5	-	-	1
448	Potzlow	192	-	54	31	46	26	12	9	6	8
452	Prenzlau, Stadt	2432	2	208	145	850	426	506	131	83	83
456	Radekow	36	-	12	1	8	13	-	1	-	1
460	Retzow	87	-	17	4	40	4	8	5	4	5
464	Ringenwalde	131	1	54	7	29	21	4	9	5	2
468	Röddelin	125	-	51	13	17	11	11	5	9	8
472	Röpersdorf	119	5	31	7	14	7	4	8	5	43
476	Rosow	55	-	13	7	18	15	-	-	2	-
480	Rutenberg	54	-	19	14	7	-	4	7	-	3
484	Schapow	182	-	59	12	24	74	2	5	2	4
488	Schenkenberg	81	1	27	3	11	34	2	2	1	1
492	Schmargendorf	100	-	46	12	23	12	1	2	-	4
496	Schmiedeberg	55	-	24	2	11	15	3	-	-	-
500	Schmölln	178	-	25	37	33	57	18	5	2	1
504	Schöneberg	89	-	24	5	23	27	6	1	3	-
508	Schönermark	96	3	26	6	8	17	20	9	5	5
512	Schönermark	126	-	33	6	38	29	12	2	3	3
516	Schönfeld	69	-	25	5	11	19	1	3	4	1
520	Schönfeld	187	-	33	18	45	45	24	8	10	4
524	Schönow	61	-	14	2	9	16	5	8	5	2
528	Schönwerder	110	6	40	2	44	9	2	-	-	13
532	Schwedt/Oder, Stadt	2702	56	182	34	292	856	794	188	122	234
536	Seehausen	72	-	16	9	20	13	3	-	1	10
540	Stegelitz	119	-	23	4	27	41	2	10	9	3
544	Steinhöfel	75	-	33	7	18	10	6	-	1	-
548	Stendell	107	6	51	9	21	10	2	3	2	9
552	Sternhagen	98	-	32	4	22	28	3	3	5	1
556	Stolpe/Oder	90	-	50	4	10	11	7	5	1	2
560	Storkow	109	-	50	14	15	12	1	8	2	7
564	Tantow	182	-	30	3	51	69	18	5	3	3
568	Temmen	74	-	31	3	10	10	7	7	3	3

*) Ohne Wohnheime, ohne Wohngebäude nur mit 1 oder 2 Ferien-/Freizeitwohneinheiten.

Gebäude- und Wohnungszählung 1995

2 Wohngebäude *) nach Baujahr und öffentlich geförderten Wohneinheiten

Schl Nr.	Gemeinde	Wohngebäude		Davon errichtet von ... bis ...							
		insgesamt	darunter	bis 1900	1901 - 1918	1919 - 1948	1949 - 1968	1969 - 1981	1982 - 1987	1988 - 1990	1991 und später
			mit öffent- lich geför- derten Wohn- einheiten								
572	Templin, Stadt	1935	19	210	136	536	289	324	162	59	219
576	Trebenow	232	-	122	6	56	21	8	12	2	5
580	Vierraden, Stadt	229	2	37	3	53	35	37	41	11	12
584	Vietmannsdorf	136	1	61	9	40	11	3	1	2	9
588	Wallmow	80	1	24	9	15	20	5	5	-	2
592	Warnitz	238	-	56	20	57	36	35	14	4	16
596	Wartha	110	-	21	7	21	35	15	3	7	1
600	Wartin	134	1	38	16	58	4	11	4	1	2
604	Welsow	41	-	19	4	13	4	-	-	-	1
608	Wichmannsdorf	106	-	26	7	7	30	22	4	5	5
612	Wilmersdorf	81	-	21	2	22	23	9	1	2	1
616	Wilsickow	76	-	21	6	7	31	-	4	3	4
620	Wismar	74	-	34	5	16	12	2	1	1	3
624	Woddow	41	-	17	7	7	4	1	1	2	2
628	Wolfshagen	98	-	31	-	10	32	7	6	5	7
632	Wolletz	24	-	4	1	6	9	3	1	-	-
636	Wollschow	94	1	31	4	17	22	11	4	3	2
640	Woltersdorf	91	-	44	12	9	19	-	5	1	1
644	Zichow	99	-	29	2	11	43	7	5	-	2
648	Ziemkendorf	55	-	15	4	18	18	-	-	-	-
652	Zützen	69	2	8	7	11	18	1	7	3	14
	Landkreis zusammen	26500	174	6283	1738	6207	5435	3213	1523	764	1337

*) Ohne Wohnheime, ohne Wohngebäude nur mit 1 oder 2 Ferien-/Freizeitwohneinheiten.

Gebäude- und
3 Wohngebäude *) nach Eigentümern/Erbbauberechtigten

Schl. Nr.	Gemeinde	Wohngebäude		Davon ist Eigentümer/Erbbauberechtigter			
		insgesamt	darunter mit noch nicht entschie- nen Ansprüchen auf Rücküber- tragung	Einzelperson oder Ehepaar	Erben- oder sonstige Personen- gemeinschaft	Gemeinschaft von Wohnungs- eigentümern	Wohnungs- genossenschaft/ Wohnungsbau- genossenschaft
73	Uckermark						
004	Altkünkendorf	62	-	52	4	1	-
008	Angermünde, Stadt	1 443	98	886	85	11	145
012	Arendsee	94	-	12	1	-	-
016	Bagemühl	47	5	32	4	-	1
020	Beenz	78	-	43	-	-	-
024	Beenz	51	2	41	1	-	-
028	Berkholz	40	1	30	6	-	-
032	Berkholz-Meßenburg	204	5	196	1	-	-
036	Bertikow	63	1	48	-	-	-
040	Beutel	60	1	55	3	-	-
044	Biesenbrow	85	6	63	4	1	1
048	Biesendahlshof	48	-	37	-	-	-
052	Bietikow	74	5	49	3	-	-
056	Blankenburg	103	1	57	5	-	-
060	Blindow	53	2	39	4	-	-
064	Blumberg	72	1	46	1	-	-
068	Boitzenburg	190	3	116	7	3	11
072	Bölkendorf	43	2	31	4	-	-
076	Briest	62	3	50	4	-	-
080	Bruchhagen	41	-	25	1	-	-
084	Brüssow, Stadt	372	11	279	28	-	18
088	Buchenhain	105	4	66	3	-	-
092	Carmzow	137	1	72	6	-	11
096	Casakow	224	5	176	5	-	-
100	Criewen	142	3	132	3	-	-
104	Crussow	135	7	111	3	-	-
108	Damme	86	2	67	5	-	-
112	Dauer	50	3	33	-	-	-
116	Dedelow	162	4	110	3	-	6
120	Densow	95	2	77	3	-	-
124	Drense	63	1	30	1	-	-
128	Eickstedt	119	1	89	-	-	-
132	Fahrenholz	62	-	34	6	-	-
136	Falkenhagen	64	3	52	4	-	-
140	Falkenwalde	113	-	71	2	-	-
144	Felchow	97	3	81	3	-	-
148	Ferdinandshorst	34	2	13	1	-	-
152	Flemsdorf	37	-	23	2	-	-
156	Flieth	111	14	69	4	-	-
160	Frauenhagen	89	5	74	3	-	-
164	Fredersdorf	57	-	46	3	-	-
168	Friedenfelde	22	1	13	1	-	-
172	Friedrichsthal	41	1	34	6	-	-
176	Funkenhagen	111	6	80	7	-	-
180	Fürstenwerder	219	8	168	18	-	-
184	Gandenitz	95	5	79	7	-	-

*) Ohne Wohnheime, ohne Wohngebäude nur mit 1 oder 2 Ferien-/Freizeitwohneinheiten.

Wohnungszählung 1995

bzw. Verfügungs-/Nutzungsberechtigten

bzw. Verfügungs-/Nutzungsberechtigter								Schl Nr.
sonst. Wohnungs- unternehmen (einschließlich kommunales Woh- nungsunternehmen)	Kreditinstitut, Versicherungs- unternehmen	Immobilien- fonds, sonstiges Unternehmen (einschl. Deutsche Bahn AG, Post)	Treuhand-Liegen- schaftsgesellschaft Bodenverwertungs- u. -verwaltungs GmbH	Gemeinde	Bund, Land oder sonst. jurist. Person des öffentlichen Rechts	Kirche, Reli- gions- gesell- schaft	sonstige Organisation ohne Erwerbs- zweck	
-	-	-	2	2	1	-	-	- 004
245	-	13	13	15	23	7	-	- 008
-	-	-	73	7	1	-	-	- 012
4	-	-	6	-	-	-	-	- 016
1	-	8	7	15	4	-	-	- 020
-	-	-	5	4	-	-	-	- 024
-	-	-	1	3	-	-	-	- 028
6	-	-	1	-	-	-	-	- 032
-	-	1	9	5	-	-	-	- 036
-	-	1	-	1	-	-	-	- 040
3	-	-	12	1	-	-	-	- 044
-	-	-	4	7	-	-	-	- 048
-	-	-	8	13	1	-	-	- 052
-	-	-	32	8	-	1	-	- 056
2	-	1	5	1	-	1	-	- 060
-	-	-	23	1	-	1	-	- 064
-	-	1	10	27	13	-	-	2 068
3	-	-	2	3	-	-	-	- 072
4	-	1	2	-	1	-	-	- 076
1	-	-	7	7	-	-	-	- 080
31	-	2	10	-	1	2	-	1 084
3	-	-	28	5	-	-	-	- 088
4	-	10	34	-	-	-	-	- 092
1	-	2	10	16	14	-	-	- 096
-	-	-	5	-	1	1	-	- 100
6	-	-	5	8	1	1	-	- 104
8	-	-	6	-	-	-	-	- 108
6	-	-	11	-	-	-	-	- 112
33	-	1	8	-	-	1	-	- 116
-	-	-	7	2	6	-	-	- 120
25	-	1	4	1	-	1	-	- 124
-	-	3	11	16	-	-	-	- 128
-	-	-	17	5	-	-	-	- 132
1	-	-	6	1	-	-	-	- 136
-	-	3	24	12	-	1	-	- 140
-	-	-	5	8	-	-	-	- 144
1	-	-	15	4	-	-	-	- 148
-	-	-	5	7	-	-	-	- 152
-	-	-	11	25	1	1	-	- 156
4	-	-	6	2	-	-	-	- 160
2	-	-	6	-	-	-	-	- 164
-	-	-	3	5	-	-	-	- 168
-	-	-	-	1	-	-	-	- 172
1	-	-	14	7	-	2	-	- 176
1	-	1	5	25	-	1	-	- 180
-	-	-	2	5	2	-	-	- 184

Gebäude- und
3 Wohngebäude *) nach Eigentümern/Erbbauberechtigten

Schl. Nr.	Gemeinde	Wohngebäude		Davon ist Eigentümer/Erbbauberechtigter			
		insgesamt	darunter mit noch nicht entschie- denen Ansprüchen auf Rücküber- tragung	Einzelperson oder Ehepaar	Erben- oder sonstige Personen- gemeinschaft	Gemeinschaft von Wohnungs- eigentümern	Wohnungs- genossenschaft/ Wohnungsbau- genossenschaft
188	Gartz (Oder), Stadt	557	30	458	22	-	60
192	Geesow	73	6	47	8	-	-
196	Gellmersdorf	65	1	54	2	-	-
200	Gerswalde	271	10	205	13	-	-
204	Gollin	63	7	48	2	-	-
208	Gollmitz	176	7	120	2	-	-
212	Golm	53	2	48	2	-	-
216	Göritz	223	7	172	8	-	-
220	Görlsdorf	57	-	23	2	-	-
224	Gramzow	361	12	296	22	-	-
228	Greiffenberg, Stadt	216	19	161	10	-	-
232	Groß Dölln	192	6	139	15	-	-
236	Groß Pinnow	104	9	78	5	-	-
240	Groß-Fredenwalde	109	7	75	5	-	-
244	Groß-Kölpin	21	3	16	1	-	-
248	Grünberg	113	2	73	16	-	14
252	Grunewald	84	5	63	16	-	-
256	Grünow	44	-	39	-	-	-
260	Grünow	143	4	116	7	1	-
264	Günterberg	114	3	96	5	-	-
268	Güstow	74	2	45	8	-	-
272	Güterberg	52	1	35	3	-	-
276	Hammelspring	112	3	93	2	-	-
280	Hardenbeck	177	9	128	12	-	-
284	Haßleben	134	11	91	4	-	1
288	Herzfelde	68	3	36	1	-	-
292	Herzsprung	69	2	59	4	-	-
296	Hohenfelde	43	3	34	1	-	-
300	Hohengüstow	99	12	55	6	-	-
304	Hohenreinkendorf	127	7	98	13	-	5
308	Hohenselchow	183	13	145	7	-	23
312	Holzendorf	78	-	57	1	-	-
316	Jagow	191	1	74	5	-	1
320	Jakobshagen	57	2	37	4	-	-
324	Jamikow	42	-	40	1	-	-
328	Kaakstedt	112	2	79	7	-	-
332	Kerkow	111	1	97	4	-	-
336	Klaushagen	88	1	58	6	-	-
340	Klinkow	53	3	34	2	-	-
344	Klosterwalde	117	2	98	3	-	-
348	Kraatz	54	2	46	3	-	-
352	Krohnhorst	35	3	33	-	-	-
356	Kummerow	44	2	31	2	-	-
360	Landin	148	3	121	6	-	-
364	Lemmersdorf	179	7	118	7	-	-
368	Lübbenow	89	-	57	3	-	-
372	Luckow-Petershagen	146	3	108	15	-	-
376	Ludwigsburg	175	8	109	3	-	-

*) Ohne Wohnheime, ohne Wohngebäude nur mit 1 oder 2 Ferien-/Freizeitwohneinheiten.

Wohnungszählung 1995

bzw. Verfügungs-/Nutzungsberechtigten

bzw. Verfügungs-/Nutzungsberechtigter								Schl. Nr.
sonst. Wohnungs- unternehmen (einschließlich kommunales Woh- nungsunternehmen)	Kreditinstitut, Versicherungs- unternehmen	Immobilien- fonds, sonstiges Unternehmen (einschl. Deutsche Bahn AG, Post)	Treuhand-Liegen- schaftsgesellschaft Bodenverwertungs- u. -verwaltungs GmbH	Gemeinde	Bund, Land oder sonst. jurist. Person des öffentlichen Rechts	Kirche, Reli- gions- gesell- schaft	sonstige Organisation ohne Erwerbs- zweck	
-	-	1	6	-	6	4	-	188
-	-	-	10	8	-	-	-	192
-	-	1	6	2	-	-	-	196
-	-	-	22	26	4	1	-	200
-	-	-	1	1	11	-	-	204
-	-	-	17	32	-	1	4	208
3	-	-	-	-	-	-	-	212
26	-	-	14	-	2	1	-	216
12	-	10	3	1	3	-	3	220
-	1	2	13	20	5	2	-	224
14	-	2	8	17	2	2	-	228
1	1	-	1	34	-	1	-	232
-	-	-	6	14	1	-	-	236
-	-	-	20	8	-	-	1	240
-	-	-	2	2	-	-	-	244
1	-	-	9	-	-	-	-	248
-	-	-	-	3	2	-	-	252
2	-	-	3	-	-	-	-	256
11	-	-	6	-	2	-	-	260
-	-	-	7	5	-	1	-	264
10	-	-	7	-	3	1	-	268
-	-	-	7	7	-	-	-	272
-	-	-	6	9	1	1	-	276
5	-	-	22	9	1	-	-	280
-	-	-	18	18	1	1	-	284
1	-	-	24	4	-	2	-	288
1	-	-	1	3	1	-	-	292
4	1	-	2	-	1	-	-	296
-	-	3	19	8	8	-	-	300
-	-	-	6	-	1	2	2	304
-	-	-	7	-	1	-	-	308
14	-	2	3	-	-	1	-	312
10	-	1	68	32	-	-	-	316
-	-	-	10	6	-	-	-	320
-	-	-	1	-	-	-	-	324
-	-	-	16	10	-	-	-	328
2	-	-	6	1	1	-	-	332
-	-	-	14	10	-	-	-	336
5	-	-	11	1	-	-	-	340
-	-	-	4	12	-	-	-	344
-	-	-	2	3	-	-	-	348
-	-	-	1	1	-	-	-	352
3	-	-	6	-	2	-	-	356
-	-	-	12	6	3	-	-	360
2	-	-	21	28	1	2	-	364
-	-	1	9	19	-	-	-	368
-	-	-	12	9	2	-	-	372
13	-	-	48	1	-	1	-	376

Gebäude- und
3 Wohngebäude *) nach Eigentümern/Erbbauberechtigten

Schl. Nr.	Gemeinde	Wohngebäude		Davon ist Eigentümer/Erbbauberechtigter			
		insgesamt	darunter mit noch nicht entschie- nen Ansprüchen auf Rücküber- tragung	Einzelperson oder Ehepaar	Erben- oder sonstige Personen- gemeinschaft	Gemeinschaft von Wohnungs- eigentümern	Wohnungs- genossenschaft/ Wohnungsbau- genossenschaft
380	Lützelow	129	9	74	6	1	-
384	Lychen, Stadt	667	47	484	36	1	19
388	Meichow	116	2	99	7	-	-
392	Mescherin	96	-	73	5	-	9
396	Milmersdorf	294	2	189	13	-	3
400	Milow	75	3	53	6	-	-
404	Mittenwalde	138	2	111	4	-	-
408	Mürow	87	3	76	2	-	-
412	Naugarten	48	1	43	5	-	-
416	Nechlin	48	-	28	8	-	-
420	Neukünkendorf	90	3	67	5	-	-
424	Neurochlitze	40	-	28	4	-	4
428	Parmen-Weggun	150	11	100	6	-	-
432	Passow	271	4	188	12	1	-
436	Patznick	71	-	50	7	-	-
440	Pinnow	213	2	151	6	-	-
444	Polßen	80	-	50	3	-	-
448	Potzlow	192	2	131	4	-	-
452	Prenzlau, Stadt	2 432	126	1 388	60	4	177
456	Radekow	36	2	17	5	-	-
460	Retzow	87	7	71	1	-	-
464	Ringenswalde	131	8	109	4	-	-
468	Röddelin	125	3	117	5	-	-
472	Röpersdorf	119	-	104	5	-	-
476	Rosow	55	1	28	2	-	3
480	Rutenberg	54	6	46	1	-	-
484	Schapow	182	3	137	8	-	-
488	Schenkenberg	81	2	40	4	-	-
492	Schmargendorf	100	3	90	4	-	-
496	Schmiedeberg	55	1	38	1	-	-
500	Schmölln	178	9	110	10	2	-
504	Schöneberg	89	-	78	-	1	-
508	Schönermark	96	1	73	1	-	-
512	Schönermark	126	6	91	8	-	-
516	Schönfeld	69	2	54	2	-	2
520	Schönfeld	187	1	99	3	1	-
524	Schönow	61	1	42	-	-	-
528	Schönwerder	110	5	85	9	-	-
532	Schwedt/Oder, Stadt	2 702	21	932	32	5	684
536	Seehausen	72	-	50	2	-	-
540	Stegelitz	119	-	89	7	-	-
544	Steinhöfel	75	3	60	2	-	-
548	Stendell	107	1	93	2	-	-
552	Sternhagen	98	3	67	4	-	-
556	Stolpe/Oder	90	6	62	6	-	-
560	Storkow	109	3	93	6	-	-
564	Tantow	182	-	129	10	-	-
568	Temmen	74	2	50	2	-	-

*) Ohne Wohnheime, ohne Wohngebäude nur mit 1 oder 2 Ferien-/Freizeitwohneinheiten.

Wohnungszählung 1995

bzw. Verfügungs-/Nutzungsberechtigten

bzw. Verfügungs-/Nutzungsberechtigter								Schl. Nr.
sonst. Wohnungs- unternehmen (einschließlich kommunales Woh- nungsunternehmen)	Kreditinstitut, Versicherungs- unternehmen	Immobilien- fonds, sonstiges Unternehmen (einschl. Deutsche Bahn AG, Post)	Treuhand-Liegen- schaftsgesellschaft Bodenverwertungs- u. -verwaltungs GmbH	Gemeinde	Bund, Land oder sonst. jurist. Person des öffentlichen Rechts	Kirche, Reli- gions- gesell- schaft	sonstige Organisation ohne Erwerbs- zweck	
-	-	4	27	17	-	-	-	380
49	-	2	35	29	10	2	-	384
-	-	-	7	3	-	-	-	388
-	-	-	9	-	-	-	-	392
-	-	1	17	61	7	3	-	396
-	-	-	10	4	2	-	-	400
-	-	-	9	13	1	-	-	404
6	-	-	1	1	1	-	-	408
-	-	-	-	-	-	-	-	412
-	-	1	4	4	3	-	-	416
6	-	1	4	4	3	-	-	420
-	-	-	2	2	-	-	-	424
1	-	-	18	17	7	1	-	428
39	-	17	4	-	10	-	-	432
-	-	-	11	3	-	-	-	436
1	-	12	4	33	6	-	-	440
5	-	-	21	-	-	1	-	444
6	-	-	36	14	-	1	-	448
604	-	34	51	19	88	7	-	452
-	-	-	9	5	-	-	-	456
-	-	-	7	4	4	-	-	460
-	-	1	2	12	2	1	-	464
-	-	-	1	2	-	-	-	468
3	-	1	1	5	-	-	-	472
-	-	-	16	1	4	1	-	476
-	-	-	6	1	-	-	-	480
-	-	1	11	25	-	-	-	484
25	-	-	11	1	-	-	-	488
2	-	1	1	1	1	-	-	492
5	-	-	9	2	-	-	-	496
-	-	-	39	17	-	-	-	500
-	-	1	2	7	-	-	-	504
8	-	-	11	1	1	1	-	508
-	1	1	7	16	-	2	-	512
-	-	-	9	-	-	2	-	516
4	-	2	28	46	3	1	-	520
7	-	-	9	-	3	-	-	524
6	-	2	5	-	2	1	-	528
1 006	-	14	8	11	5	4	-	532
-	-	1	12	4	3	-	-	536
-	-	-	14	8	1	-	-	540
-	-	-	8	2	3	-	-	544
7	-	-	4	-	1	-	-	548
-	1	7	6	13	-	-	-	552
1	-	-	7	4	9	1	-	556
-	-	-	4	6	-	-	-	560
-	-	-	9	27	7	-	-	564
-	-	1	12	8	1	-	-	568

Gebäude- und
3 Wohngebäude *) nach Eigentümern/Erbbauberechtigten

Schl. Nr.	Gemeinde	Wohngebäude		Davon ist Eigentümer/Erbbauberechtigter			
		insgesamt	darunter mit noch nicht entschiede- nen Ansprüchen auf Rücküber- tragung	Einzelperson oder Ehepaar	Erben- oder sonstige Personen- gemeinschaft	Gemeinschaft von Wohnungs- eigentümern	Wohnungs- genossenschaft/ Wohnungsbau- genossenschaft
572	Templin, Stadt	1 935	89	1 354	92	9	94
576	Trebenow	232	7	126	19	-	-
580	Vierraden, Stadt	229	2	217	4	-	-
584	Vietmannsdorf	136	3	105	5	-	-
588	Wallmow	80	2	41	-	-	-
592	Warnitz	238	11	179	14	-	-
596	Warthe	110	-	97	4	-	-
600	Wartin	134	6	92	10	-	-
604	Welsow	41	2	32	2	-	-
608	Wichmannsdorf	106	3	90	4	-	-
612	Wilmersdorf	81	-	37	-	-	-
616	Wilsickow	76	1	47	4	-	-
620	Wismar	74	3	56	5	-	-
624	Woddow	41	4	17	5	-	-
628	Wolfshagen	98	3	66	5	-	1
632	Wolletz	24	2	12	2	-	-
636	Wollschow	94	3	69	6	-	4
640	Woltersdorf	91	2	53	-	-	-
644	Zichow	99	2	76	1	-	-
648	Ziemkendorf	55	1	19	1	-	-
652	Zützen	69	2	61	4	-	-
	Landkreis zusammen	26 500	939	17 613	1 093	42	1 297

*) Ohne Wohnheime, ohne Wohngebäude nur mit 1 oder 2 Ferien-/Freizeitwohneinheiten.

Wohnungszählung 1995

bzw. Verfügungs-/Nutzungsberechtigten

bzw. Verfügungs-/Nutzungsberechtigter								Schl. Nr.
sonst. Wohnungs- unternehmen (einschließlich kommunales Woh- nungsunternehmen)	Kreditinstitut, Versicherungs- unternehmen	Immobilien- fonds, sonstiges Unternehmen (einschl. Deutsche Bahn AG, Post)	Treuhand-Liegen- schaftsgesellschaft Bodenverwertungs- u. -verwaltungs GmbH	Gemeinde	Bund, Land oder sonst. jurist. Person des öffentlichen Rechts	Kirche, Reli- gions- gesell- schaft	sonstige Organisation ohne Erwerbs- zweck	
266	-	12	54	1	35	18	-	572
-	-	4	66	16	-	1	-	576
5	-	3	-	-	-	-	-	580
-	-	-	11	8	-	1	-	584
-	-	-	22	9	-	1	-	588
-	-	-	19	21	5	-	-	592
-	-	-	6	3	-	-	-	596
-	-	5	19	7	1	-	-	600
-	-	-	6	1	-	-	-	604
-	-	-	6	5	-	1	-	608
3	-	-	37	-	4	-	-	612
-	-	-	3	22	-	-	-	616
-	-	-	10	3	-	-	-	620
5	-	-	14	-	-	-	-	624
-	-	-	10	14	2	-	-	628
6	-	-	-	2	2	-	-	632
6	-	1	8	-	-	-	-	636
-	-	-	9	28	-	1	-	640
-	-	1	16	5	-	-	-	644
-	1	-	13	21	-	-	-	648
2	-	-	2	-	-	-	-	652
2 620	6	203	1 866	1 264	372	97	27	

Schl. Nr.	Gemeinde	Insgesamt	Da		
			volkseigen		
			zusammen	in Rechtsträgerschaft von Kommunen und kommunalen Wohnungsunternehmen	in anderer Rechtsträger- schaft oder sonstiges Volkseigentum
73	Uckermark				
004	Altkünkendorf	59	11	8	3
008	Angermünde, Stadt	1 396	400	354	46
012	Arendsee	92	16	11	5
016	Bagemühl	47	7	7	-
020	Beenz	78	20	16	4
024	Beenz	48	5	4	1
028	Berkholz	40	7	7	-
032	Berkholz-Meyenburg	104	13	13	-
036	Bertikow	61	5	5	-
040	Beutel	58	-	-	-
044	Biesenbrow	85	15	13	2
048	Biesendahlshof	47	11	8	3
052	Bietikow	68	17	14	3
056	Blankenburg	99	33	8	25
060	Blindow	52	5	2	3
064	Blumberg	71	37	7	30
068	Boitzenburg	183	69	51	18
072	Bülkendorf	43	9	7	2
076	Briest	58	6	5	1
080	Bruchhagen	41	10	10	-
084	Brüssow, Stadt	360	64	62	2
088	Buchenhain	105	11	11	-
092	Carmzow	136	18	18	-
096	Casakow	221	30	24	6
100	Criewen	120	28	11	17
104	Crussow	124	18	17	1
108	Damme	82	12	12	-
112	Dauer	50	9	8	1
116	Dedelow	160	36	36	-
120	Densow	90	15	7	8
124	Drense	63	29	29	-
128	Eickstedt	119	18	18	-
132	Fahrenholz	61	8	8	-
136	Falkenhagen	61	3	2	1
140	Falkenwalde	111	22	18	4
144	Felchow	91	16	12	4
148	Ferdinandshorst	34	6	6	-
152	Flemsdorf	34	12	8	4
156	Flieth	111	31	30	1
160	Frauenhagen	84	11	10	1
164	Fredersdorf	56	4	3	1
168	Friedenfelde	22	8	5	3
172	Friedrichsthal	39	2	-	-
176	Funkenhagen	109	12	10	2
180	Fürstenwerder	214	31	31	-
184	Gandenitz	87	7	7	-
188	Gartz (Oder), Stadt	534	95	76	19

*) Ohne Wohnheime, ohne Wohngebäude nur mit 1 oder 2 Ferien-/Freizeitwohneinheiten.

Wohnungszählung 1995

Eigentumsform am 2. Oktober 1990

von							Schl Nr.
genossenschaftlich			privat			sonstiges (z.B. ausländische Streitkräfte, unbekannt)	
zusammen	AWG, GWG	LPG, PGH, sonstige Genossenschaften	zusammen	von Eigentümer oder anderen privatrecht- lich verwaltet	in staatlicher Verwaltung		
1	.	.	46	46	-		1 004
163	147	16	826	779	47		7 008
2	.	.	8	8	-		66 012
11	1	10	29	27	2		- 016
16	-	16	42	41	1		- 020
11	-	11	32	32	-		- 024
2	.	.	31	30	1		- 028
4	-	4	87	86	1		- 032
9	-	9	47	46	1		- 036
1	.	.	57	55	2		- 040
12	-	12	58	55	3		- 044
2	.	.	34	34	-		- 048
12	-	12	39	39	-		- 052
9	-	9	56	56	-		1 056
6	-	6	40	39	1		1 060
-	-	-	28	28	-		6 064
16	-	16	95	94	1		3 068
2	.	.	31	31	-		1 072
10	-	10	41	41	-		1 076
7	-	7	24	24	-		- 080
17	1	16	276	275	1		3 084
29	-	29	65	64	1		- 088
45	2	43	73	73	-		- 092
31	1	30	159	158	1		1 096
6	-	6	86	86	-		- 100
14	-	14	92	92	-		- 104
8	-	8	62	61	1		- 108
11	-	11	28	28	-		2 112
18	6	12	106	106	-		- 116
7	-	7	66	65	1		2 120
6	-	6	28	28	-		- 124
15	-	15	84	84	-		2 128
19	-	19	33	32	1		1 132
15	1	14	40	40	-		3 136
26	3	23	63	63	-		- 140
7	-	7	68	68	-		- 144
15	-	15	13	13	-		- 148
3	-	3	15	15	-		4 152
18	-	18	61	60	1		1 156
9	4	5	63	62	1		1 160
12	1	11	40	40	-		- 164
4	-	4	7	7	-		3 168
-	-	-	37	37	-		- 172
25	3	22	70	69	1		2 176
16	-	16	165	165	-		2 180
3	-	3	74	73	1		3 184
5	1	4	434	430	4		- 188

Schl Nr.	Gemeinde	Insgesamt	Da			
			volkseigen			
			zusammen	in Rechtsträgerschaft von Kommunen und kommunalen Wohnungsunternehmen	in anderer Rechtsträger- schaft oder sonstiges Volkseigentum	
192	Geesow	73	13	9		4
196	Gellmersdorf	65	5	4		1
200	Gerswalde	264	33	32		1
204	Gollin	61	14	2		12
208	Gollmitz	171	49	45		4
212	Golm	53	4	4		-
216	Göritz	215	33	31		2
220	Görlsdorf	54	32	16		16
224	Gramzow	352	35	32		3
228	Greiffenberg, Stadt	212	47	43		4
232	Groß Dölln	187	18	16		2
236	Groß Pinnow	102	19	19		-
240	Groß-Fredenwalde	107	19	12		7
244	Groß-Külpin	21	4	3		1
248	Grünberg	111	22	21		1
252	Grunewald	82	8	6		2
256	Grünow	43	5	5		-
260	Grünow	133	14	13		1
264	Günterberg	113	8	8		-
268	Güstow	70	8	8		-
272	Güterberg	51	11	11		-
276	Hammelspring	104	14	11		3
280	Hardenbeck	173	16	14		2
284	Haßleben	133	23	21		2
288	Herzfelde	64	13	9		4
292	Herzprung	64	5	4		1
296	Hohenfelde	40	6	5		1
300	Hohengüstow	95	20	11		9
304	Hohenreinkendorf	126	10	8		2
308	Hohensalchow	181	27	26		1
312	Holzendorf	75	36	13		23
316	Jagow	191	62	45		17
320	Jakobshagen	56	8	8		-
324	Jamikow	38	3	2		1
328	Kaakstedt	108	14	14		-
332	Kerkow	101	35	11		24
336	Klaushagen	83	10	10		-
340	Klinkow	52	8	7		1
344	Klosterwalde	110	16	15		1
348	Kraatz	53	4	3		1
352	Krohnhorst	33	2	.		-
356	Kummerow	44	4	4		-
360	Landin	141	13	9		4
364	Lammersdorf	172	38	35		3
368	Lübbenow	87	33	24		9
372	Luckow-Petershagen	146	17	15		2
376	Ludwigsburg	172	42	18		24
380	Lützelow	124	24	21		3

*) Ohne Wohnheime, ohne Wohngebäude nur mit 1 oder 2 Ferien-/Freizeitwohneinheiten.

Wohnungszählung 1995

Eigentumsform am 2. Oktober 1990

von							Schl Nr.
genossenschaftlich			privat			sonstiges (z.B. ausländische Streitkräfte, unbekannt)	
zusammen	AWG, GWG	LPG, PGH, sonstige Genossenschaften	zusammen	vom Eigentümer oder anderen privatrecht- lich verwaltet	in staatlicher Verwaltung		
9	-	9	51	51	-	-	192
8	-	8	52	52	-	-	196
22	-	22	208	204	4	1	200
-	-	-	44	43	1	3	204
29	-	29	92	92	-	1	208
3	1	2	46	46	-	-	212
18	-	18	162	162	-	2	216
-	-	-	21	21	-	1	220
18	-	18	296	295	1	3	224
12	-	12	148	145	3	5	228
2	.	.	139	134	5	28	232
16	-	16	67	67	-	-	236
14	-	14	61	61	-	13	240
-	-	-	15	15	-	2	244
14	-	14	74	74	-	1	248
-	-	-	74	73	1	-	252
3	-	3	35	34	1	-	256
13	-	13	105	105	-	1	260
10	-	10	95	94	1	-	264
18	-	18	43	43	-	1	268
7	-	7	33	33	-	-	272
6	-	6	84	84	-	-	276
32	-	32	122	122	-	3	280
23	1	22	87	86	1	-	284
19	-	19	31	31	-	1	288
2	.	.	57	56	1	-	292
2	-	.	32	31	1	-	296
24	-	24	50	50	-	1	300
11	-	11	104	104	-	1	304
12	-	12	141	140	1	1	308
11	1	10	28	28	-	-	312
59	1	58	58	58	-	12	316
20	-	20	28	28	-	-	320
1	.	.	33	33	-	1	324
19	-	19	73	73	-	2	328
6	-	6	53	52	1	7	332
15	-	15	57	57	-	1	336
12	-	12	32	32	-	-	340
10	-	10	83	83	-	1	344
3	-	3	46	46	-	-	348
2	-	2	29	29	-	-	352
8	-	8	32	32	-	-	356
15	2	13	113	113	-	-	360
27	1	26	105	105	-	2	364
4	-	4	50	50	-	-	368
25	3	22	102	100	2	2	372
51	-	51	77	77	-	2	376
34	-	34	64	60	4	2	380

Gebäude- und
4 Wohngebäude *) nach der

Schl Nr.	Gemeinde	Insgesamt	Da		
			volkseigen		
			zusammen	in Rechtsträgerschaft von Kommunen und kommunalen Wohnungsunternehmen	in anderer Rechtsträger- schaft oder sonstiges Volkseigentum
384	Lychen, Stadt	644	122	98	24
388	Meichow	113	3	3	-
392	Mescherin	91	15	9	6
396	Milmersdorf	279	87	73	14
400	Milow	75	12	8	4
404	Mittenwalde	135	20	19	1
408	Mürow	83	8	7	1
412	Naugarten	47	4	2	2
416	Nechlin	48	13	10	3
420	Neukünkendorf	89	15	12	3
424	Neurochlitz	40	9	9	-
428	Parmen-Meggun	145	27	20	7
432	Passow	253	52	42	10
436	Petznick	67	5	3	2
440	Pinnow	196	42	41	1
444	Polßen	79	30	20	10
448	Potzlow	184	13	13	-
452	Prenzlau, Stadt	2 349	799	688	111
456	Radekow	35	7	5	2
460	Retzow	82	9	4	5
464	Ringewalde	129	19	15	4
468	Röddelin	117	1	-	-
472	Röppersdorf	76	9	6	3
476	Rosow	55	11	6	5
480	Rutenberg	51	7	7	-
484	Schapow	178	27	27	-
488	Schenkenberg	80	29	26	3
492	Schmargendorf	96	7	6	1
496	Schmiedeberg	55	12	12	-
500	Schmölln	177	56	40	16
504	Schöneberg	89	14	11	3
508	Schönermark	91	15	12	3
512	Schönermark	123	17	17	-
516	Schönfeld	68	3	3	-
520	Schönfeld	183	96	57	39
524	Schönow	59	13	9	4
528	Schönwerder	97	6	6	-
532	Schwedt/Oder, Stadt	2 468	1 069	1 060	9
536	Seehausen	62	8	4	4
540	Stegelitz	116	16	12	4
544	Steinhöfel	75	12	5	7
548	Stendell	98	10	7	3
552	Sternhagen	97	15	15	-
556	Stolpe/Oder	88	16	14	2
560	Storkow	102	11	11	-
564	Tantow	179	44	31	13
568	Temmen	71	20	15	5
572	Templin, Stadt	1 716	488	417	71

*) Ohne Wohnheime, ohne Wohngebäude nur mit 1 oder 2 Ferien-/Freizeitwohneinheiten.

Wohnungszählung 1995

Eigentumsform am 2. Oktober 1990

von							Schl Nr.
genossenschaftlich			privat			sonstiges (z.B. ausländische Streitkräfte, unbekannt)	
zusammen	AWG, GWG	LPG, PGH, sonstige Genossenschaften	zusammen	vom Eigentümer oder anderen privatrecht- lich verwaltet	in staatlicher Verwaltung		
28	20	8	463	457	6	31	384
7	-	7	102	102	-	1	388
1	.	.	66	66	-	9	392
20	-	20	170	169	1	2	396
20	2	18	43	43	-	-	400
14	-	14	101	101	-	-	404
3	-	3	71	70	1	1	408
3	1	2	39	37	2	1	412
8	-	8	27	26	1	-	416
7	-	7	66	65	1	1	420
-	-	-	29	29	-	2	424
22	-	22	96	96	-	-	428
23	-	23	173	173	-	5	432
12	-	12	50	50	-	-	436
16	-	16	137	137	-	1	440
3	-	3	34	33	1	12	444
52	6	46	118	118	-	1	448
252	199	53	1 243	1 236	7	55	452
-	-	-	20	20	-	8	456
11	-	11	60	58	2	2	460
6	-	6	100	99	1	4	464
1	.	.	114	112	2	1	468
16	3	13	49	48	1	2	472
-	-	-	29	28	1	15	476
3	-	3	41	39	2	-	480
23	-	23	127	126	1	1	484
8	-	8	42	42	-	1	488
4	-	4	84	83	1	1	492
3	-	3	36	36	-	4	496
9	1	8	77	77	-	35	500
24	2	22	50	50	-	1	504
4	-	4	65	64	1	7	508
11	-	11	95	93	2	-	512
22	1	21	38	37	1	5	516
30	-	30	57	57	-	-	520
-	-	-	37	37	-	9	524
9	-	9	77	77	-	5	528
694	684	10	699	690	9	6	532
12	-	12	42	42	-	-	536
19	-	19	76	76	-	5	540
4	-	4	53	50	3	6	544
5	-	5	83	83	-	-	548
16	-	16	64	64	-	2	552
8	1	7	63	62	1	1	556
5	-	5	86	85	1	-	560
9	-	9	125	123	2	1	564
2	-	.	38	37	1	11	568
20	3	17	1 158	1 122	36	50	572

Schl. Nr.	Gemeinde	Insgesamt	Da		
			volkseigen		
			zusammen	in Rechtsträgerschaft von Kommunen und kommunalen Wohnungsunternehmen	in anderer Rechtsträger- schaft oder sonstiges Volkseigentum
576	Trebenow	227	83	27	56
580	Vierraden, Stadt	217	11	8	3
584	Vietmannsdorf	127	12	9	3
588	Wallmow	78	21	17	4
592	Warnitz	222	38	30	8
596	Warthe	109	10	5	5
600	Wartin	132	12	10	2
604	Welsow	40	4	3	1
608	Wichmannsdorf	101	6	6	-
612	Wilmersdorf	80	25	7	18
616	Wilsickow	72	34	33	1
620	Wismar	71	19	14	5
624	Woddow	39	10	10	-
628	Wolfshagen	91	29	25	4
632	Wolletz	24	14	9	5
636	Wollschow	92	11	11	-
640	Woltersdorf	90	36	36	-
644	Zichow	97	15	6	9
648	Ziemkendorf	55	28	28	-
652	Zützen	55	6	5	1
	Landkreis zusammen	25 163	5 923	4 973	950

*) Ohne Wohnheime, ohne Wohngebäude nur mit 1 oder 2 Ferien-/Freizeitwohneinheiten.

Wohnungszählung 1995

Eigentumsform am 2. Oktober 1990

von							Schl Nr.
genossenschaftlich			privat			sonstiges (z.B. ausländische Streitkräfte, unbekannt)	
zusammen	ANG, GWG	LPG, PGH, sonstige Genossenschaften	zusammen	vom Eigentümer oder anderen privatrecht- lich verwaltet	in staatlicher Verwaltung		
29	4	25	111	111	-	4	576
2	.	.	203	202	1	1	580
15	-	15	100	99	1	-	584
27	-	27	30	30	-	-	588
30	1	29	150	149	1	4	592
4	-	4	94	94	-	1	596
29	1	28	90	89	1	1	600
7	-	7	29	27	2	-	604
22	-	22	73	73	-	-	608
5	-	5	22	22	-	28	612
3	-	3	35	35	-	-	616
22	-	22	30	30	-	-	620
18	-	18	11	11	-	-	624
12	-	12	48	45	3	2	628
1	-	.	9	9	-	-	632
12	-	12	69	69	-	-	636
4	-	4	50	50	-	-	640
8	-	8	65	65	-	9	644
11	-	11	16	16	-	-	648
2	.	.	47	46	1	-	652
3 081	1 112	1 969	15 586	15 386	200	573	

Schl Nr.	Gemeinde	Insgesamt	Davon mit ... Geschossen					
			1	2	3	4	5 - 7	8 und mehr
		1	2	3	4	5	6	7
73	Uckermark							
004	Altkünkendorf	62	33	29	-	-	-	-
008	Angermünde, Stadt	1443	342	675	252	87	86	1
012	Arendsee	94	40	50	1	3	-	-
016	Bagemühl	47	36	9	2	-	-	-
020	Beenz	78	47	29	2	-	-	-
024	Beenz	51	25	23	3	-	-	-
028	Berkholz	40	32	7	-	1	-	-
032	Berkholz-Meyenburg	204	52	139	13	-	-	-
036	Bertikow	63	41	22	-	-	-	-
040	Beutel	60	42	17	1	-	-	-
044	Biesenbrow	85	42	40	2	1	-	-
048	Biesendahlshof	48	14	33	1	-	-	-
052	Bietikow	74	37	36	1	-	-	-
056	Blankenburg	103	58	39	2	4	-	-
060	Blindow	53	30	23	-	-	-	-
064	Blumberg	72	50	20	2	-	-	-
068	Boitzenburg	190	45	97	22	6	20	-
072	Bölkendorf	43	25	15	3	-	-	-
076	Briest	62	42	17	3	-	-	-
080	Bruchhagen	41	24	16	1	-	-	-
084	Brüssow, Stadt	372	167	170	15	11	9	-
088	Buchenhain	105	61	42	2	-	-	-
092	Carmzow	137	57	76	4	-	-	-
096	Casekow	224	114	89	18	3	-	-
100	Criewen	142	63	76	2	1	-	-
104	Crussow	135	70	63	2	-	-	-
108	Damme	86	27	54	3	2	-	-
112	Dauer	50	24	22	-	4	-	-
116	Dedelow	162	63	59	4	36	-	-
120	Densow	95	55	38	2	-	-	-
124	Drense	63	31	29	3	-	-	-
128	Eickstedt	119	57	54	8	-	-	-
132	Fahrenholz	62	22	37	1	2	-	-
136	Falkenhagen	64	27	35	2	-	-	-
140	Falkenwalde	113	73	34	3	3	-	-
144	Felchow	97	42	53	2	-	-	-
148	Ferdinandshorst	34	20	10	1	3	-	-
152	Flemsdorf	37	22	7	8	-	-	-
156	Flieth	111	74	32	5	-	-	-
160	Frauenhagen	89	46	38	5	-	-	-
164	Fredersdorf	57	34	23	-	-	-	-
168	Friedenfalde	22	14	5	1	2	-	-
172	Friedrichsthal	41	25	16	-	-	-	-
176	Funkenhagen	111	73	34	4	-	-	-
180	Fürstenwerder	219	86	112	11	10	-	-
184	Gandenitz	95	61	31	3	-	-	-

*) Ohne Wohnheime, ohne Wohngebäude nur mit 1 oder 2 Ferien-/Freizeitwohneinheiten.

Wohnungszählung 1995

Geschosse und Zahl der Wohnungen

Darunter (v. Sp.1) mit ... Wohnungen						
1	2	3 - 6	7 - 12	13 - 20	21 und mehr	Schl Nr.
8	9	10	11	12	13	
54	6	2	-	-	-	004
733	195	305	206	2	-	2 008
84	6	1	3	-	-	012
30	10	6	-	-	-	016
62	11	4	1	-	-	020
43	7	1	-	-	-	024
31	8	-	-	-	-	1 028
176	24	4	-	-	-	032
52	6	4	-	-	-	036
58	2	-	-	-	-	040
65	14	6	-	-	-	044
41	2	3	1	-	-	048
67	5	1	1	-	-	052
83	8	9	3	-	-	056
37	9	6	-	-	-	060
48	13	7	4	-	-	064
109	23	28	23	6	-	068
33	6	4	-	-	-	072
56	2	2	1	-	-	076
31	5	5	-	-	-	080
277	41	34	17	-	-	084
84	10	8	3	-	-	088
117	9	5	2	-	-	092
174	24	24	2	-	-	096
121	16	5	-	-	-	100
122	5	7	1	-	-	104
69	8	6	1	-	-	108
36	6	2	4	-	-	112
110	12	4	36	-	-	116
74	15	5	1	-	-	120
50	8	2	-	-	-	124
100	7	9	-	-	-	128
52	7	1	2	-	-	132
52	10	1	-	-	-	136
98	6	5	4	-	-	140
79	16	2	-	-	-	144
24	3	4	3	-	-	148
21	5	11	-	-	-	152
98	5	5	-	-	-	156
65	16	8	-	-	-	160
46	10	1	-	-	-	164
16	2	2	2	-	-	168
37	4	-	-	-	-	172
83	19	7	-	-	-	176
151	37	22	9	-	-	180
75	14	5	-	-	-	184

Schl Nr.	Gemeinde	Insgesamt	Davon mit ... Geschossen					
			1	2	3	4	5 - 7	8 und mehr
		1	2	3	4	5	6	7
188	Gartz (Oder), Stadt	557	234	286	29	7	1	-
192	Geesow	73	44	29	-	-	-	-
196	Gellmersdorf	65	43	22	-	-	-	-
200	Gerswalde	271	94	158	16	3	-	-
204	Gollin	63	36	27	-	-	-	-
208	Gollmitz	176	68	93	15	-	-	-
212	Golm	53	27	25	1	-	-	-
216	Göritz	223	84	117	12	7	3	-
220	Görlsdorf	57	22	32	3	-	-	-
224	Gramzow	361	171	171	13	6	-	-
228	Greiffenberg, Stadt	216	98	105	11	2	-	-
232	Groß Dölln	192	89	74	2	9	18	-
236	Groß Pinnow	104	68	32	4	-	-	-
240	Groß-Fredenwalde	109	52	53	1	3	-	-
244	Groß-Kölpin	21	11	8	2	-	-	-
248	Grünberg	113	81	29	3	-	-	-
252	Grunewald	84	40	43	-	1	-	-
256	Grünow	44	29	15	-	-	-	-
260	Grünow	143	67	73	3	-	-	-
264	Günterberg	114	53	59	2	-	-	-
268	Güstow	74	37	34	3	-	-	-
272	Güterberg	52	21	27	1	3	-	-
276	Hammelspring	112	48	59	5	-	-	-
280	Hardenbeck	177	107	63	7	-	-	-
284	Haßleben	134	50	66	10	1	7	-
288	Herzfelde	68	19	44	5	-	-	-
292	Herzsprung	69	34	32	3	-	-	-
296	Hohenfelde	43	28	14	1	-	-	-
300	Hohengüstow	99	31	64	4	-	-	-
304	Hohenreinkendorf	127	99	25	3	-	-	-
308	Hohenselchow	183	136	42	5	-	-	-
312	Holzendorf	78	31	44	-	3	-	-
316	Jagow	191	87	94	7	3	-	-
320	Jakobshagen	57	30	24	3	-	-	-
324	Jamikow	42	19	23	-	-	-	-
328	Kaakstedt	112	52	56	1	3	-	-
332	Kerkow	111	78	27	4	2	-	-
336	Klaushagen	88	59	26	1	2	-	-
340	Klinkow	53	21	28	4	-	-	-
344	Klosterwalde	117	45	64	5	3	-	-
348	Kraatz	54	30	23	1	-	-	-
352	Krohnhorst	35	14	21	-	-	-	-
356	Kummerow	44	40	4	-	-	-	-
360	Landin	148	95	52	1	-	-	-
364	Lammersdorf	179	80	82	9	8	-	-
368	Lübbenow	89	49	33	1	6	-	-
372	Luckow-Petershagen	146	91	51	4	-	-	-
376	Ludwigsburg	175	78	93	4	-	-	-

*) Ohne Wohnheime, ohne Wohngebäude nur mit 1 oder 2 Ferien-/Freizeitwohneinheiten.

Wohnungszählung 1995

Geschosse und Zahl der Wohnungen

Darunter (v. Sp.1) mit ... Wohnungen						
1	2	3 - 6	7 - 12	13 - 20	21 und mehr	Schl Nr.
8	9	10	11	12	13	
450	43	45	17	-	-	- 188
65	2	6	-	-	-	- 192
56	7	2	-	-	-	- 196
214	32	19	6	-	-	- 200
54	8	1	-	-	-	- 204
133	14	27	2	-	-	- 208
47	4	2	-	-	-	- 212
181	27	3	12	-	-	- 216
42	8	6	-	-	-	- 220
281	45	25	8	-	-	- 224
169	26	20	-	-	-	- 228
136	20	8	18	9	-	- 232
79	15	10	-	-	-	- 236
86	11	6	5	-	-	- 240
17	1	3	-	-	-	- 244
87	14	9	1	-	-	- 248
64	19	1	-	-	-	- 252
35	8	1	-	-	-	- 256
120	16	7	-	-	-	- 260
99	15	-	-	-	-	- 264
57	10	6	-	-	-	- 268
43	6	-	3	-	-	- 272
83	21	8	-	-	-	- 276
140	28	9	-	-	-	- 280
105	9	12	7	1	-	- 284
40	19	8	1	-	-	- 288
52	13	4	-	-	-	- 292
34	4	5	-	-	-	- 296
84	11	4	-	-	-	- 300
114	7	3	-	-	-	- 304
151	13	17	-	-	-	- 308
67	5	2	3	-	-	- 312
174	8	4	5	-	-	- 316
40	6	11	-	-	-	- 320
39	3	-	-	-	-	- 324
95	9	4	4	-	-	- 328
95	12	3	-	-	-	- 332
76	7	2	3	-	-	- 336
41	8	3	1	-	-	- 340
95	15	5	2	-	-	- 344
51	2	-	1	-	-	- 348
28	6	1	-	-	-	- 352
42	1	1	-	-	-	- 356
125	17	6	-	-	-	- 360
157	11	3	8	-	-	- 364
80	-	3	6	-	-	- 368
124	15	6	-	-	-	- 372
155	8	9	-	-	-	- 376

Schl Nr.	Gemeinde	Insgesamt	Davon mit ... Geschossen					
			1	2	3	4	5 - 7	8 und mehr
			1	2	3	4	5	6
380	Lützlow	129	63	60	3	3	-	-
384	Lychen, Stadt	667	218	345	62	32	10	-
388	Maichow	116	91	25	-	-	-	-
392	Mascherin	96	45	44	4	3	-	-
396	Milmersdorf	294	116	106	17	55	-	-
400	Milow	75	23	51	1	-	-	-
404	Mittenwalde	138	59	68	8	3	-	-
408	Mürow	87	46	40	1	-	-	-
412	Naugarten	48	32	16	-	-	-	-
416	Nechlin	48	19	27	2	-	-	-
420	Neukünkendorf	90	45	43	2	-	-	-
424	Neurochlitz	40	17	23	-	-	-	-
428	Parmen-Weggun	150	70	70	10	-	-	-
432	Passow	271	89	150	29	3	-	-
436	Petznick	71	37	27	4	3	-	-
440	Pinnow	213	91	118	3	1	-	-
444	Polßen	80	35	41	4	-	-	-
448	Potzlow	192	87	99	3	3	-	-
452	Prenzlau, Stadt	2432	445	1062	294	410	221	-
456	Radekow	36	21	15	-	-	-	-
460	Retzow	87	41	37	9	-	-	-
464	Ringenwalde	131	63	59	8	1	-	-
468	Röddelin	125	59	63	3	-	-	-
472	Röpersdorf	119	53	59	3	4	-	-
476	Rosow	55	34	21	-	-	-	-
480	Rutenberg	54	33	20	1	-	-	-
484	Schapow	182	97	76	3	6	-	-
488	Schenkenberg	81	36	39	3	3	-	-
492	Schmargendorf	100	58	40	2	-	-	-
496	Schmiedeberg	55	27	27	1	-	-	-
500	Schmölln	178	93	70	9	6	-	-
504	Schöneberg	89	34	53	2	-	-	-
508	Schönermark	96	39	47	10	-	-	-
512	Schönermark	126	61	54	3	8	-	-
516	Schönfeld	69	41	28	-	-	-	-
520	Schönfeld	187	65	99	13	10	-	-
524	Schönow	61	40	20	1	-	-	-
528	Schönwerder	110	53	56	1	-	-	-
532	Schwadt/Oder, Stadt	2702	336	609	70	194	1406	87
536	Seehausen	72	28	43	1	-	-	-
540	Stegalitz	119	69	43	7	-	-	-
544	Steinhöfel	75	36	37	1	1	-	-
548	Stendell	107	63	44	-	-	-	-
552	Sternhagen	98	56	39	3	-	-	-
556	Stolpe/Oder	90	38	47	5	-	-	-
560	Storkow	109	61	41	5	2	-	-
564	Tantow	182	99	70	12	1	-	-
568	Temmen	74	33	34	1	6	-	-

*) Ohne Wohnheime, ohne Wohngebäude nur mit 1 oder 2 Ferien-/Freizeitwohneinheiten.

Wohnungszählung 1995

Geschosse und Zahl der Wohnungen

Darunter (v. Sp.1) mit ... Wohnungen						
1	2	3 - 6	7 - 12	13 - 20	21 und mehr	Schl Nr.
8	9	10	11	12	13	
107	13	1	7	-	-	380
394	125	103	43	1	-	384
102	13	-	-	-	-	388
74	10	9	3	-	-	392
201	21	18	54	-	-	396
60	14	1	-	-	-	400
119	8	8	3	-	-	404
75	5	5	2	-	-	408
42	6	-	-	-	-	412
30	10	8	-	-	-	416
77	8	5	-	-	-	420
33	7	-	-	-	-	424
133	7	8	2	-	-	428
212	24	30	4	-	-	432
57	9	2	3	-	-	436
170	17	24	2	-	-	440
65	7	7	-	-	-	444
166	20	2	4	-	-	448
1273	173	351	604	27	-	452
26	2	8	-	-	-	456
74	9	4	-	-	-	460
96	23	12	-	-	-	464
108	15	2	-	-	-	468
99	13	2	5	-	-	472
38	11	6	-	-	-	476
45	8	1	-	-	-	480
152	15	10	5	-	-	484
69	3	4	5	-	-	488
83	14	2	-	-	-	492
50	3	1	1	-	-	496
145	14	10	9	-	-	500
73	10	6	-	-	-	504
70	10	16	-	-	-	508
106	11	-	8	-	-	512
59	8	2	-	-	-	516
153	7	16	11	-	-	520
47	8	5	1	-	-	524
92	15	3	-	-	-	528
867	98	50	1522	46	-	532
54	10	8	-	-	-	536
99	7	11	1	-	-	540
63	7	4	-	-	-	544
97	9	1	-	-	-	548
83	7	7	-	-	-	552
61	23	6	-	-	-	556
79	23	5	2	-	-	560
143	13	24	2	-	-	564
50	12	5	6	-	-	568

Schl Nr.	Gemeinde	Insgesamt	Davon mit ... Geschossen					
			1	2	3	4	5 - 7	8 und mehr
		1	2	3	4	5	6	7
572	Templin, Stadt	1935	468	948	248	116	155	-
576	Trebenow	232	160	62	4	6	-	-
580	Vierraden, Stadt	229	91	129	9	-	-	-
584	Vietmannsdorf	136	58	76	2	-	-	-
588	Wallmow	80	23	49	5	3	-	-
592	Warnitz	238	121	97	16	4	-	-
596	Wartha	110	58	47	5	-	-	-
600	Martin	134	91	42	1	-	-	-
604	Welsow	41	29	12	-	-	-	-
608	Wichmannsdorf	106	35	66	4	1	-	-
612	Wilmersdorf	81	49	28	4	-	-	-
616	Wilsickow	76	29	44	1	2	-	-
620	Wismar	74	35	38	1	-	-	-
624	Woddow	41	22	17	2	-	-	-
628	Wolfshagen	98	43	47	4	4	-	-
632	Wolletz	24	10	12	2	-	-	-
636	Wollschow	94	51	36	3	4	-	-
640	Woltersdorf	91	48	43	-	-	-	-
644	Zichow	99	42	51	6	-	-	-
648	Ziemkendorf	55	27	27	-	1	-	-
652	Zützen	69	24	45	-	-	-	-
	Landkreis zusammen	26500	10294	11462	1570	1150	1936	88

*) Ohne Wohnheime, ohne Wohngebäude nur mit 1 oder 2 Ferien-/Freizeitwohneinheiten.

Wohnungszählung 1995

Geschosse und Zahl der Wohnungen

Darunter (v. Sp.1) mit ... Wohnungen						
1	2	3 - 6	7 - 12	13 - 20	21 und mehr	Schl Nr.
8	9	10	11	12	13	
1132	255	258	241	36		2 572
209	10	4	8	-		- 576
190	28	8	3	-		- 580
103	28	5	-	-		- 584
50	19	8	3	-		- 588
203	22	9	4	-		- 592
102	5	3	-	-		- 596
95	30	9	-	-		- 600
34	6	-	-	-		- 604
88	9	9	-	-		- 608
58	9	12	-	-		- 612
70	2	2	2	-		- 616
64	5	4	-	-		- 620
26	8	6	-	-		- 624
79	10	3	4	2		- 628
11	1	12	-	-		- 632
78	7	5	4	-		- 636
82	5	3	-	-		- 640
75	13	9	1	-		- 644
48	3	4	-	-		- 648
66	2	1	-	-		- 652
18360	2668	2110	3022	130		124

Gebäude- und
6 Wohngebäude *) nach Bauweise, Erhaltung

Schl Nr.	Gemeinde	Insgesamt	Und zwar					
			Bauweise		Erhaltung			
			traditio- nelle	Montage- Bauweise	Gebäude ohne Schäden	Gebäude mit schweren Schäden an mindestens einem Bauteil	Sockel	den Außen- wänden
73	Uckermark							
004	Altkünkendorf	62	62	-	11	2	-	-
008	Angermünde, Stadt	1 443	1 247	196	362	117	71	73
012	Arandsee	94	90	4	4	21	13	12
016	Bagemühl	47	47	-	8	3	-	1
020	Beenz	78	76	2	7	11	1	2
024	Beenz	51	50	1	10	4	1	2
028	Berkholz	40	39	1	7	1	-	-
032	Berkholz-Meyenburg	204	154	50	118	3	-	1
036	Bertikow	63	63	-	15	4	2	2
040	Bautal	60	59	1	14	3	2	1
044	Biesenbrow	85	83	2	10	3	1	1
048	Biasendahlshof	48	48	-	5	2	1	1
052	Bietikow	74	72	2	7	7	2	2
056	Blankenburg	103	99	4	23	14	4	4
060	Blindow	53	53	-	4	9	6	7
064	Blumberg	72	54	18	17	5	1	4
068	Boitzenburg	190	164	26	60	13	3	6
072	Bölkendorf	43	40	3	6	8	2	4
076	Briest	62	61	1	11	5	2	2
080	Bruchhagen	41	41	-	9	1	-	-
084	Brüssow, Stadt	372	347	25	95	37	13	10
088	Buchenhain	105	103	2	11	9	2	6
092	Carmzow	137	132	5	11	8	4	3
096	Casakow	224	222	2	68	12	4	4
100	Criewen	142	138	4	44	3	-	1
104	Crussow	135	131	4	29	8	1	2
108	Damme	86	81	5	20	7	-	1
112	Dauer	50	46	4	10	3	2	3
116	Dedelow	162	104	58	56	4	1	1
120	Densow	95	95	-	22	12	5	4
124	Drense	63	61	2	5	6	4	4
128	Eickstedt	119	114	5	20	8	1	4
132	Fahrenholz	62	58	4	8	3	-	-
136	Falkenhagen	64	63	1	14	9	5	4
140	Falkenwalde	113	109	4	45	6	3	2
144	Felchow	97	95	2	17	4	-	-
148	Ferdinandshorst	34	31	3	3	8	-	7
152	Flemsdorf	37	37	-	11	1	-	-
156	Fließth	111	109	2	10	10	4	6
160	Frauenhagen	89	84	5	24	4	3	2
164	Fredersdorf	57	57	-	8	5	3	4
168	Friedenfelde	22	22	-	1	3	2	2
172	Friedrichsthal	41	39	2	8	4	2	-
176	Funkenhagen	111	107	4	15	14	5	7

*) Ohne Wohnheime, ohne Wohngebäude nur mit 1 oder 2 Ferien-/Freizeitwohneinheiten.
1) Mehrfachnennungen möglich.

Wohnungszählung 1995

zustand sowie Abwasserentsorgung

nach								Schl Nr.
zustand					Abwasserentsorgung			
Schäden am/an 1)				ohne Angabe	Kanali- sation	Klärgrube, Auffang- behälter mit Entleerung	Ver- Sickerungs- anlage oder Sonstiges	
der Treppen- anlage	der Dach- konstruktion	der Dachdeckung, der Dach- ent- wässerung	den Schornsteinen					
		2	-		-	55	7 004	
54	62	82	66	-	1 101	320	22 008	
1	3	4	5	-	6	85	3 012	
1	1	1	2	-		41	6 016	
3	6	3	4			63	15 020	
-		1	1			46	5 024	
		-	1		-	33	7 028	
1	1	2	2	-	81	118	5 032	
1	1	4	2	-	-	57	6 036	
-	2	2	2	-		48	12 040	
1	2	1	2	-		81	4 044	
1	1	1	2	-	-	46	2 048	
1	2	2	6	-	-	71	3 052	
2	3	7	8	-	-	94	9 056	
4	6	9	5	-		40	13 060	
-	3	3	2	-		67	5 064	
2	7	9	8		119	65	6 068	
2	3	4	5		-	35	8 072	
1	4	3	2	-		55	7 076	
1	-	-	-			37	4 080	
8	7	10	21	1	220	116	36 084	
	2	4	1	-		97	8 088	
-	1	1	2	-		122	15 092	
5	6	5	2	-	-	217	7 096	
	-	-	2	-	-	132	10 100	
	2	4	4	-	-	122	13 104	
-	2	4	4	-		77	9 108	
-		1	1	-		45	5 112	
3	2	1	1	-	83	74	5 116	
3	7	8	4	-	-	77	18 120	
4	4	5	4	-	-	58	5 124	
2	4	5	4			108	11 128	
3		-				56	6 132	
3	1	4	6	-	-	59	5 136	
1	3	2	2	-	-	106	7 140	
1	2	1	2	-		86	11 144	
2	1	1	3			26	8 148	
-		1	-	-	-	36	1 152	
4	2	3	5	-	82	21	8 156	
1	3	3	4		57	29	3 160	
4	3	3	3		-	47	10 164	
-	-	-	-	-	-	21	1 168	
		1	1	-	-	38	3 172	
3	3	3	5	-	14	85	12 176	

Gebäude- und
6 Wohngebäude *) nach Bauweise, Erhaltung

Schl. Nr.	Gemeinde	Insgesamt	Und zwar					
			Bauweise		Erhaltung			
			traditio- nelle	Montage- Bauweise	Gebäude ohne Schäden	Gebäude mit schweren Schäden an mindestens einem Bauteil	Sockel	den Außen- wänden
180	Fürstenwerder	219	190	29	35	16	8	7
184	Gandenitz	95	91	4	20	10	3	3
188	Gartz (Oder), Stadt	557	534	23	166	33	9	7
192	Geesow	73	72	1	10	7	2	3
196	Gellmersdorf	65	64	1	9	4	1	-
200	Gerswalde	271	262	9	59	22	5	13
204	Gollin	63	62	1	19	9	2	2
208	Gollmitz	176	165	11	28	16	7	12
212	Golm	53	52	1	15	1	-	-
216	Göritz	223	197	26	49	12	4	4
220	Görlsdorf	57	52	5	10	8	4	5
224	Gramzow	361	328	33	84	25	10	11
228	Greiffenberg, Stadt	216	215	1	24	22	3	6
232	Groß DöbLn	192	163	29	38	35	7	8
236	Groß Pinnow	104	104	-	17	2	1	1
240	Groß-Fradenwalde	109	109	-	6	13	4	4
244	Groß-Kölpin	21	21	-	-	-	-	-
248	Grünberg	113	111	2	14	15	3	6
252	Grunewald	84	84	-	18	5	2	2
256	Grünow	44	44	-	6	3	1	1
260	Grünow	143	138	5	32	9	3	3
264	Günterberg	114	114	-	18	7	3	2
268	Güstow	74	70	4	12	9	7	5
272	Güterberg	52	48	4	6	3	1	2
276	Hammelspring	112	108	4	23	4	2	1
280	Hardenbeck	177	176	1	36	15	7	4
284	Haßleben	134	110	24	34	4	3	3
288	Herzfelde	68	65	3	7	9	3	5
292	Herzsprung	69	69	-	13	4	-	1
296	Hohenfelde	43	43	-	8	1	-	1
300	Hohengüstow	99	94	5	34	3	-	-
304	Hohenreinkendorf	127	124	3	16	15	8	9
308	Hohenselchow	183	177	6	35	13	4	5
312	Holzendorf	78	72	6	11	9	8	7
316	Jagow	191	175	16	15	35	21	17
320	Jakobshagen	57	57	-	10	3	1	2
324	Jamikow	42	39	3	9	-	-	-
328	Kaakstedt	112	112	-	20	14	9	8
332	Kerkow	111	108	3	15	7	2	-
336	Klaushagen	88	88	-	15	7	5	5
340	Klinkow	53	49	4	9	2	-	-
344	Klosterwalde	117	107	10	34	9	3	3
348	Kraatz	54	54	-	9	3	1	1
352	Krohnhorst	35	34	1	4	3	-	1
356	Kummerow	44	44	-	2	5	3	5
360	Landin	148	147	1	21	3	2	2

*) Ohne Wohnheime, ohne Wohngebäude nur mit 1 oder 2 Ferien-/Freizeitwohneinheiten.
1) Mehrfachnennungen möglich.

Wohnungszählung 1995

zustand sowie Abwasserentsorgung

nach								
zustand					Abwasserentsorgung			
Schäden am/an 1)					ohne Angabe	Kanali- sation	Klärgrube, Auffang- behälter mit Entleerung	Ver- sickerungs- anlage oder Sonstiges
der Treppen- anlage	der Dach- konstruktion	der Dachdeckung, der Dach- ent- wässerung	den Schornsteinen					
4	10	9	9	-	155	59	5	180
-	7	9	2	-	-	92	3	184
11	10	16	13	1	94	429	34	188
1	3	4	4	-	-	68	5	192
-	1	2	1	-	-	62	3	196
3	2	5	4	1	204	57	10	200
2	2	1	6	-	-	53	10	204
1	3	7	4	-	80	92	4	208
-	-	1	-	-	-	45	8	212
1	5	7	7	1	22	194	7	216
-	6	6	1	-	-	48	9	220
6	12	11	14	-	45	295	21	224
4	8	14	8	-	16	163	37	228
8	8	24	7	-	28	137	27	232
1	2	1	1	-	-	96	8	236
2	5	5	6	-	-	91	18	240
-	-	-	-	-	-	19	2	244
4	1	7	7	-	5	89	19	248
1	3	3	3	-	-	65	19	252
1	3	1	1	-	-	38	6	256
3	4	3	5	-	8	125	10	260
-	1	-	3	-	-	107	7	264
5	5	8	5	-	-	66	8	268
1	1	2	1	-	-	42	10	272
1	2	2	2	-	-	95	17	276
3	4	6	5	-	60	106	11	280
2	3	3	2	-	88	42	4	284
-	2	3	1	-	51	15	2	288
1	1	-	1	-	-	55	14	292
-	-	1	-	-	-	39	4	296
-	3	1	-	-	-	98	1	300
5	6	10	7	-	-	108	19	304
4	5	8	8	-	-	178	5	308
5	7	8	7	-	16	58	4	312
5	10	18	27	-	23	160	8	316
3	2	2	2	-	27	25	5	320
-	-	-	-	-	-	38	4	324
5	8	10	5	-	39	67	6	328
1	2	4	4	-	-	103	8	332
3	4	4	4	-	-	68	20	336
-	2	1	-	-	-	50	3	340
3	4	5	1	-	63	51	3	344
2	1	2	-	-	-	41	13	348
1	-	1	1	-	-	34	1	352
4	4	5	3	-	-	37	7	356
3	3	2	2	-	124	17	7	360

Gebäude- und
6 Wohngebäude *) nach Bauweise, Erhaltung

Schl. Nr.	Gemeinde	Insgesamt	Und zwar					
			Bauweise		Erhaltung			
			traditio- nelle	Montage- Bauweise	Gebäude ohne Schäden	Gebäude mit schweren Schäden an mindestens einem Bauteil	schwere	
							Sockel	den Außen- wänden
364	Lammersdorf	179	160	19	22	16	5	6
368	Lübbenow	89	70	19	14	1	1	1
372	Luckow-Petershagen	146	144	2	11	16	3	2
376	Ludwigsburg	175	169	6	28	14	11	5
380	Lützlow	129	125	4	21	11	3	5
384	Lychen, Stadt	667	624	43	183	51	14	18
388	Meichow	116	115	1	15	17	6	8
392	Mescherin	96	92	4	23	4	1	3
396	Milmerisdorf	294	228	66	80	8	3	2
400	Milow	75	75	-	5	7	4	4
404	Mittenwalde	138	137	1	30	7	3	5
408	Mürow	87	86	1	23	4	-	1
412	Naugarten	48	47	1	14	2	-	1
416	Nochlin	48	44	4	5	6	1	1
420	Neukünkendorf	90	90	-	8	9	2	4
424	Neurochlitz	40	40	-	6	4	-	1
428	Parmen-Weggun	150	148	2	20	10	2	2
432	Passow	271	260	11	76	10	1	1
436	Petznick	71	68	3	20	5	-	1
440	Pinnow	213	164	49	60	22	14	16
444	Polßen	80	76	4	14	21	3	3
448	Potzlow	192	188	4	45	15	7	9
452	Prenzlau, Stadt	2 432	2 034	398	772	106	31	44
456	Radekow	36	36	-	4	4	1	1
460	Retzow	87	86	1	28	9	2	4
464	Ringewalde	131	128	3	39	11	2	1
468	Röddelin	125	123	2	29	4	2	1
472	Röpersdorf	119	102	17	54	5	2	3
476	Rosow	55	55	-	1	6	2	1
480	Rutenberg	54	54	-	6	9	4	2
484	Schapow	182	177	5	25	20	13	8
488	Schenkenberg	81	74	7	13	15	13	14
492	Schmargendorf	100	100	-	19	7	-	-
496	Schmiedeberg	55	55	-	10	7	3	3
500	Schmölln	178	168	10	37	7	4	5
504	Schöneberg	89	87	2	5	3	2	1
508	Schönermark	96	81	15	36	2	1	1
512	Schönermark	126	116	10	22	8	4	2
516	Schönfeld	69	68	1	17	4	1	2
520	Schönfeld	187	164	23	24	15	6	6
524	Schönow	61	56	5	12	2	2	2
528	Schönwerder	110	107	3	21	11	7	7
532	Schwedt/Oder, Stadt	2 702	885	1 817	786	49	12	26
536	Seehausen	72	71	1	22	9	5	5
540	Stegelitz	119	115	4	20	15	2	3
544	Steinhöfel	75	74	1	15	5	1	1

*) Ohne Wohnheime, ohne Wohngebäude nur mit 1 oder 2 Ferien-/Freizeitwohneinheiten.
1) Mehrfachnennungen möglich.

Wohnungszählung 1995

zustand sowie Abwasserentsorgung

nach									Schl Nr.
zustand					Abwasserentsorgung				
Schäden am/an 1)				ohne Angabe	Kanali- sation	Klärgrube, Auffang- behälter mit Entleerung	Ver- Sickerungs- anlage oder Sonstiges		
der Treppen- anlage	der Dach- konstruktion	der Dachdeckung, der Dach- ent- wässerung	den Schoornsteinen						
6	9	10	6	-	67	102	10	364	
1	1	1	1	1	70	17	2	368	
1	7	9	6	1	-	133	13	372	
2	6	5	7	1	-	149	26	376	
1	3	3	4	-	7	118	4	380	
12	21	24	20	1	355	283	29	384	
3	4	6	6	-	-	102	14	388	
1	1	1	2	1	5	82	9	392	
1	4	5	2	1	108	169	17	396	
5	2	3	3	-	-	66	9	400	
2	4	5	5	1	36	92	10	404	
-	-	3	-	1	-	83	4	408	
2	1	1	-	1	44	4	-	412	
1	3	4	2	1	-	40	8	416	
1	4	5	1	1	-	81	9	420	
1	2	3	1	-	-	39	1	424	
1	4	6	3	-	-	144	6	428	
2	4	7	3	1	180	77	14	432	
-	3	2	2	-	-	68	3	436	
13	11	17	17	1	197	15	1	440	
4	6	4	13	1	58	18	4	444	
8	3	5	2	-	31	143	18	448	
35	33	54	63	-	1 573	784	75	452	
2	2	3	1	-	-	30	6	456	
2	3	4	4	1	-	83	4	460	
2	4	4	2	2	-	108	23	464	
1	-	2	3	-	-	110	15	468	
2	2	2	2	-	44	66	9	472	
2	4	2	3	-	-	47	8	476	
2	6	5	4	1	-	49	5	480	
3	4	6	4	1	20	149	13	484	
1	13	13	1	-	-	70	11	488	
1	2	2	5	-	-	86	14	492	
2	4	5	6	-	-	40	15	496	
1	3	2	2	1	100	69	9	500	
1	-	1	1	1	-	79	10	504	
-	1	1	1	-	-	91	5	508	
2	4	4	3	-	38	79	9	512	
1	2	2	-	1	-	62	7	516	
2	5	4	5	1	80	92	15	520	
-	1	1	1	-	-	59	2	524	
5	5	8	9	-	-	102	8	528	
15	10	12	8	1	2 268	403	31	532	
3	6	4	5	1	-	64	8	536	
5	4	9	5	-	88	29	2	540	
1	1	4	-	-	15	50	10	544	

Gebäude- und
6 Wohngebäude *) nach Bauweise, Erhaltung

Schl. Nr.	Gemeinde	Insgesamt	Und zwar					
			Bauweise		Erhaltung			
			traditionelle	Montage-	Gebäude ohne Schäden	Gebäude mit schweren Schäden an mindestens einem Bauteil	Socket	den Außenwänden
			Bauweise					schwere
548	Stendell	107	106	1	23	6	2	1
552	Sternhagen	98	96	2	20	4	2	1
556	Stolpe/Oder	90	90	-	11	5	2	2
560	Storkow	109	107	2	17	7	3	-
564	Tantow	182	182	-	34	12	4	4
568	Temmen	74	70	4	15	13	2	5
572	Templin, Stadt	1 935	1 686	249	632	63	24	30
576	Trebenow	232	215	17	17	10	3	5
580	Vierraden, Stadt	229	220	9	88	7	5	5
584	Vietmannsdorf	136	134	2	35	10	3	6
588	Wallmow	80	75	5	15	10	4	5
592	Warnitz	238	228	10	52	11	2	4
596	Warthe	110	110	-	34	6	1	1
600	Wartin	134	134	-	16	7	4	3
604	Walsow	41	41	-	9	8	3	4
608	Wichmannsdorf	106	101	5	24	6	2	3
612	Wilmersdorf	81	80	1	13	2	-	1
616	Wilsickow	76	65	11	18	2	-	-
620	Wismar	74	71	3	8	10	5	2
624	Woddow	41	37	4	6	1	1	1
628	Wolfshagen	98	94	4	21	8	4	3
632	Wolletz	24	24	-	3	-	-	-
636	Wollschow	94	90	4	14	6	1	1
640	Woltersdorf	91	91	-	6	2	-	-
644	Zichow	99	93	6	17	11	1	6
648	Ziemkendorf	55	55	-	4	3	3	3
652	Zützen	69	62	7	20	1	-	-
	Landkreis zusammen	26 500	22 852	3 648	6 250	1 702	635	727

*) Ohne Wohnheime, ohne Wohngebäude nur mit 1 oder 2 Ferien-/Freizeitwohneinheiten.
1) Mehrfachnennungen möglich.

Wohnungszählung 1995

zustand sowie Abwasserentsorgung

nach								Schl Nr.
zustand					Abwasserentsorgung			
Schäden am/an 1)				ohne Angabe	Kanali- sation	Klärgube, Auffang- behälter mit Entleerung	Ver- Sickerungs- anlage oder Sonstiges	
der Treppen- anlage	der Dach- konstruktion	der Dachdeckung, der Dach- ent- wässerung	den Schornsteinen					
1	4	5	3	-	-	98	9 548	
1	1	2	2	-	37	54	7 552	
-	4	4	3	-	4	84	2 556	
2	1	2	-	-	-	99	10 560	
2	1	9	5	-	-	158	24 564	
2	4	6	5	-	-	66	8 568	
14	18	32	22	-	1 685	221	29 572	
3	4	6	4	-	-	217	15 576	
2	5	3	1	-	-	220	9 580	
2	3	4	4	-	5	116	15 584	
1	1	1	3	-	45	30	5 588	
2	3	3	2	-	87	134	17 592	
1	1	3	2	-	-	102	8 596	
2	3	3	2	-	-	128	6 600	
3	2	3	2	-	-	25	16 604	
1	4	4	2	-	75	29	2 608	
-	2	1	1	1	16	63	2 612	
-	2	1	-	-	67	7	2 616	
3	3	5	7	-	8	65	1 620	
-	1	-	1	-	-	39	2 624	
2	2	5	4	-	-	86	12 628	
-	-	-	-	-	22	2	- 632	
1	4	4	3	-	5	77	12 636	
1	1	1	2	-	-	89	2 640	
2	3	3	2	-	-	88	11 644	
2	3	3	3	-	-	49	6 648	
-	1	-	-	-	-	61	8 652	
439	639	848	727	12	10 351	14 562	1 587	

Gebäude- und Wohnungszählung 1995

7 Wohneinheiten in Gebäuden mit Wohnraum und bewohnten Unterkünften

Schl Nr.	Gemeinde	Wohneinheiten		Davon in					
		insgesamt	darunter leer- stehend	Wohn- gebäuden 1)	darunter leer- stehend	Wohn- heimen	Wohngebäuden nur mit 1 oder 2 Freizeit- wohneinheit(en)	sonstigen Gebäuden mit Wohnraum	bewohnten Unter- künften
73	Uckermark								
004	Altkünkendorf	81	2	75	2	-	.	.	-
008	Angermünde, Stadt	4572	213	4483	204	-	.	83	-
012	Arendsee	129	20	126	20	-	.	.	-
016	Bagenühl	85	6	78	6	-	.	.	-
020	Beenz	117	2	110	2	-	7	-	-
024	Beenz	66	8	63	6	-	.	.	-
028	Berkholz	.	3	71	3	-	.	.	-
032	Berkholz-Meyenburg	.	6	244	6	-	.	.	-
036	Bertikow	85	8	83	8	-	.	.	-
040	Beutel	.	6	63	6	-	-	.	-
044	Biesenbrow	128	20	123	18	-	-	5	-
048	Biesendahlshof	68	7	68	7	-	.	.	-
052	Bietikow	.	4	92	4	-	.	.	-
056	Blankenburg	170	15	161	13	-	4	5	-
060	Blindow	.	15	79	12	-	-	.	-
064	Blumberg	142	15	140	15	-	.	.	-
068	Boitzenburg	600	45	585	38	-	.	.	-
072	Bölkendorf	.	1	66	1	-	.	.	-
076	Briest	81	7	81	7	-	.	.	-
080	Bruchhagen	65	4	65	4	-	-	-	-
084	Brüssow, Stadt	691	43	658	40	-	.	23	.
088	Buchenhain	168	20	164	20	-	.	.	-
092	Carmzow	186	19	183	19	-	.	.	-
096	Casekow	357	17	349	15	-	.	8	-
100	Criewen	.	13	176	12	-	.	.	-
104	Crussow	188	9	171	7	-	5	12	-
108	Damme	127	6	124	6	-	.	.	-
112	Dauer	92	9	92	9	-	.	.	-
116	Dedelow	477	9	473	9	-	.	4	-
120	Densow	.	11	134	11	-	.	-	-
124	Drense	.	11	83	11	-	-	.	-
128	Eickstedt	.	11	168	11	-	.	-	-
132	Fahrenholz	96	7	86	7	-	.	.	-
136	Falkenhagen	80	9	76	9	-	4	.	-
140	Falkenwalde	174	7	171	7	-	.	.	-
144	Felchow	126	7	126	7	-	-	-	-
148	Ferdinandshorst	69	13	67	13	-	.	.	-
152	Flensdorf	90	3	87	3	-	.	3	-
156	Fließth	143	8	136	8	-	5	.	.
160	Frauenhagen	136	11	133	10	-	.	.	-
164	Fredersdorf	71	9	71	9	-	-	-	-
168	Friedenfelde	.	3	47	2	-	-	.	-
172	Friedrichsthal	45	1	45	1	-	.	.	-
176	Funkenhagen	169	15	158	15	-	.	.	-
180	Fürstenwerder	415	16	399	16	-	5	11	-
184	Gandenitz	125	6	121	6	-	.	.	-
188	Gartz (Oder), Stadt	866	35	852	34	-	.	9	.

1) Ohne Wohnheime, ohne Wohngebäude nur mit 1 oder 2 Ferien-/Freizeitwohneinheiten.

Gebäude- und Wohnungszählung 1995

7 Wohneinheiten in Gebäuden mit Wohnraum und bewohnten Unterkünften

Schl. Nr.	Gemeinde	Wohneinheiten		Davon in					
		insgesamt	darunter leer- stehend	Wohn- gebäuden 1)	darunter leer- stehend	Wohn- heimen	Wohngebäuden nur mit 1 oder 2 Freizeit- wohneinheit(en)	sonstigen Gebäuden mit Wohnraum	bewohnten Unter- künften
192	Geasow	98	10	98	10	-	-	-	-
196	Gellmersdorf	78	5	78	5	-	-	-	-
200	Gerswalde	442	27	427	25	-	9	6	-
204	Gollin	80	5	74	5	-	-	-	-
208	Gollmitz	.	10	305	9	-	-	-	-
212	Golm	65	3	65	3	-	-	-	-
216	Göritz	.	29	358	29	-	-	-	-
220	Görlsdorf	.	4	89	4	-	-	-	-
224	Gramzow	586	35	544	22	-	3	39	-
228	Greiffenberg, Stadt	315	22	304	21	-	-	-	-
232	Groß Dölln	523	309	498	309	-	22	3	-
236	Groß Pinnow	166	11	159	10	-	-	-	-
240	Groß-Fradenwalde	195	12	173	11	-	15	7	-
244	Groß-Kölpin	41	2	35	2	-	3	3	-
248	Grünberg	181	23	169	23	-	-	-	-
252	Grunewald	111	7	106	7	-	5	-	-
256	Grünow	57	3	54	1	-	-	-	-
260	Grünow	190	14	188	13	-	-	-	-
264	Günterberg	.	4	130	4	-	-	-	-
268	Güstow	.	12	103	12	-	-	-	-
272	Güterberg	86	8	79	5	-	-	7	-
276	Hammelspring	162	7	159	7	-	-	-	-
280	Hardenbeck	247	20	232	19	-	9	-	-
284	Haßleben	363	21	262	19	-	-	93	-
288	Herzfelde	130	5	126	5	-	-	-	-
292	Herzprung	95	6	91	6	-	-	-	-
296	Hohenfelde	62	4	60	4	-	-	-	-
300	Hohengüstow	132	3	130	3	-	-	-	-
304	Hohenreinkendorf	158	22	149	20	-	4	5	-
308	Hohenseichow	259	18	255	17	-	-	4	-
312	Holzendorf	120	7	116	7	-	-	-	-
316	Jagow	261	34	253	33	-	4	4	-
320	Jakobshagen	117	10	98	10	-	15	4	-
324	Jamikow	.	6	45	4	-	-	-	-
328	Kaakstedt	172	21	163	21	-	9	-	-
332	Kerkow	140	10	138	10	-	-	-	-
336	Klaushagen	126	9	123	9	-	3	-	-
340	Klinkow	.	6	86	6	-	-	-	-
344	Klosterwalde	160	8	160	8	-	-	-	-
348	Kraatz	65	8	63	8	-	-	-	-
352	Krohnhorst	57	1	43	-	-	10	4	-
356	Kummerow	.	4	47	4	-	-	-	-
360	Landin	186	13	184	13	-	-	-	-
364	Lammersdorf	256	14	250	14	-	-	-	-
368	Lübbenow	148	4	148	4	-	-	-	-
372	Luckow-Petershagen	205	26	185	25	-	5	15	-
376	Ludwigsburg	223	19	220	18	-	-	-	-
380	Lützelow	194	8	189	8	-	-	-	-

1) Ohne Wohnheime, ohne Wohngebäude nur mit 1 oder 2 Ferien-/Freizeitwohneinheiten.

Gebäude- und Wohnungszählung 1995

7 Wohneinheiten in Gebäuden mit Wohnraum und bewohnten Unterkünften

Schl Nr.	Gemeinde	Wohneinheiten		Davon in					
		insgesamt	darunter leer- stehend	Wohn- gebäuden 1)	darunter leer- stehend	Wohn- heimen	Wohngebäuden nur mit 1 oder 2 Freizeit- wohneinheit(en)	sonstigen Gebäuden mit Wohnraum	bewohnten Unter- künften
384	Lychen, Stadt	1516	105	1463	102	-	11	42	-
388	Meichow	142	13	131	13	-	11	-	-
392	Mescherin	159	13	156	13	-	-	-	-
396	Milmersdorf	760	13	751	13	-	-	7	-
400	Milow	94	7	92	6	-	-	-	-
404	Mittenwalde	217	6	207	6	-	-	-	-
408	Mürow	128	4	123	4	-	-	5	-
412	Naugarten	54	2	54	2	-	-	-	-
416	Nechlin	86	10	80	10	-	-	-	-
420	Neukünkendorf	125	5	119	5	-	-	6	-
424	Neurochlitz	47	-	47	-	-	-	-	-
428	Parmen-Weggun	219	14	210	13	-	-	-	-
432	Passow	469	31	455	27	-	-	-	-
436	Patznick	106	6	104	6	-	-	-	-
440	Pinnow	-	43	322	43	-	-	-	-
444	Polßen	128	20	115	15	-	-	13	-
448	Potzlow	270	23	247	23	-	10	13	-
452	Prenzlau, Stadt	9398	470	9318	458	-	-	72	-
456	Radekow	-	6	64	6	-	-	-	-
460	Ratzow	111	6	105	6	-	-	-	-
464	Ringenwalde	205	8	197	7	-	-	-	-
468	Röddelin	158	3	148	3	-	3	-	-
472	Röpersdorf	176	10	172	10	-	-	-	-
476	Rosow	85	14	82	14	-	3	-	-
480	Rutanberg	75	8	66	7	-	4	5	-
484	Schapow	276	18	265	16	-	8	3	-
488	Schenkenberg	-	13	132	12	-	-	-	-
492	Schmargendorf	127	5	124	5	-	-	-	-
496	Schmiadeberg	-	4	69	4	-	-	-	-
500	Schmölln	300	18	296	18	-	-	-	-
504	Schöneberg	129	7	121	7	-	8	-	-
508	Schönermark	176	9	169	9	-	-	7	-
512	Schönermark	-	10	208	10	-	-	-	-
516	Schönfeld	89	9	85	8	-	-	-	-
520	Schönfeld	348	13	334	11	-	4	10	-
524	Schönow	98	3	92	3	-	-	-	-
528	Schönwerder	136	13	134	12	-	-	-	-
532	Schwedt/Oder, Stadt	21513	1134	21309	1033	-	-	-	-
536	Seehausen	123	11	104	11	-	-	9	-
540	Stegelitz	186	17	176	16	-	5	5	-
544	Steinhöfel	98	7	94	7	-	-	-	-
548	Stendall	124	8	122	8	-	-	-	-
552	Sternhagen	143	9	131	9	-	-	-	-
556	Stolpe/Oder	-	8	135	8	-	-	-	-
560	Storkow	174	6	163	6	-	-	-	-
564	Tantow	309	25	300	23	-	5	4	-
568	Temmen	155	12	152	12	-	3	-	-
572	Templin, Stadt	5773	219	5675	206	-	-	91	-

1) Ohne Wohnheime, ohne Wohngebäude nur mit 1 oder 2 Ferien-/Freizeitwohneinheiten.

Gebäude- und Wohnungszählung 1995

7 Wohneinheiten in Gebäuden mit Wohnraum und bewohnten Unterkünften

Schl. Nr.	Gemeinde	Wohneinheiten		Davon in					
		insgesamt	darunter leer- stehend	Wohn- gebäuden 1)	darunter leer- stehend	Wohn- heimen	Wohngebäuden nur mit 1 oder 2 Freizeit- wohneinheit(en)	sonstigen Gebäuden mit Wohnraum	bewohnten Unter- künften
576	Trebenow	322	25	316	20	-	.	.	-
580	Vierraden, Stadt	319	17	315	17	-	-	4	-
584	Vietmannsdorf	199	13	178	13	-	19	.	.
588	Wallmow	143	15	143	15	-	-	.	.
592	Warnitz	343	20	326	20	-	14	3	.
596	Warthe	142	7	127	7	-	12	.	.
600	Wartin	196	21	191	20	-	.	5	-
604	Welsow	52	11	49	11	-	3	-	-
608	Wichmannsdorf	151	11	147	11	-	.	.	.
612	Wilmersdorf	143	23	135	22	-	.	.	.
616	Wilsickow	100	6	97	6	-	.	.	.
620	Wismar	.	8	92	8	-	.	.	-
624	Woddow	.	16	71	16	-	.	.	-
628	Wolfshagen	.	7	171	7	-	-	.	-
632	Wolletz	85	3	68	3	.	-	.	.
636	Wollschow	150	17	147	17	-	.	.	.
640	Woltersdorf	.	10	105	10	-	.	.	.
644	Zichow	157	11	154	11	-	.	3	-
648	Ziemkendorf	.	11	70	11	-	.	-	-
652	Zützen	.	4	75	4	-	-	.	-
	Landkreis zusammen	69991	4278	68412	4046	144	463	951	21

1) Ohne Wohnheime, ohne Wohngebäude nur mit 1 oder 2 Ferien-/Freizeitwohneinheiten.

Gebäude- und Wohnungszählung 1995
8 Wohnungen in Gebäuden mit Wohnraum

Schl. Nr.	Gemeinden	Wohnungen		Davon in				
		insgesamt	darunter leer- stehend	Wohn- gebäuden 1)	darunter leer- stehend	Wohn- heimen	Wohngebäuden nur mit 1 oder 2 Freizeit- wohneinheit(en)	sonstigen Gebäuden mit Wohnraum
73	Uckermark							
004	Altkünkendorf	80	2	75	2	-		.
008	Angermünde, Stadt	4 554	209	4 468	200	-	3	83
012	Arendsee	129	20	126	20	-		.
016	Bagemühl	82	5	76	5	-		.
020	Beenz	117	2	110	2	-	7	-
024	Beenz	65	8	62	6	-		.
028	Berkholz	.	3	71	3	-		.
032	Berkholz-Meyenburg	.	6	244	6	-		.
036	Bertikow	82	5	80	5	-		.
040	Beutel	.	5	62	5	-		.
044	Biesenbrow	126	19	121	17	-	-	5
048	Biesendahlshof	67	6	67	6	-	-	-
052	Bietikow	.	4	92	4	-	-	.
056	Blankenburg	169	14	161	13	-	4	4
060	Blindow	.	13	77	11	-		.
064	Blumberg	142	15	140	15	-		.
068	Boitzenburg	595	43	581	37	-	.	.
072	Bölkendorf	.	1	66	1	-		-
076	Briest	80	7	80	7	-	-	-
080	Bruchhagen	64	3	64	3	-		-
084	Brüssow, Stadt	680	39	650	38	-	9	21
088	Buchenhain	168	20	164	20	-	.	.
092	Carmzow	182	16	179	16	-		.
096	Casakow	357	17	349	15	-	-	8
100	Criewen	.	13	176	12	-	-	.
104	Crussow	187	9	170	7	-	5	12
108	Damne	124	5	121	5	-	.	.
112	Dauer	88	6	88	6	-	-	-
116	Dedelow	476	9	472	9	-	-	4
120	Densow		11	132	11	-		-
124	Dranse		10	78	10	-		.
128	Eickstedt		8	165	8	-		.
132	Fahrenholz	95	7	85	7	-		.
136	Falkenhagen	78	8	75	8	-	3	-
140	Falkenwalde	171	4	168	4	-		.
144	Felchow	123	7	123	7	-		.
148	Ferdinandshorst	68	13	67	13	-		.
152	Flemsdorf	90	3	87	3	-	-	3
156	Fließth	139	6	133	6	-		.
160	Frauenhagen	136	11	133	10	-		.
164	Fredersdorf	69	8	69	8	-		.
168	Friedenfelde	.	2	47	2	-		.
172	Friedrichsthal	45	1	45	1	-	-	-
176	Funkenhagen	166	13	155	13	-		.
180	Fürstenwerder	411	16	395	16	-	5	11
184	Gandenitz	124	6	120	6	-		.
188	Gartz (Oder), Stadt	856	29	843	28	-	4	9

1) Ohne Wohnheime, ohne Wohngebäude nur mit 1 oder 2 Ferien-/Freizeitwohneinheiten.

Gebäude- und Wohnungszählung 1995
8 Wohnungen in Gebäuden mit Wohnraum

Schl. Nr.	Gemeinden	Wohnungen		Davon in				
		insgesamt	darunter leer- stehend	Wohn- gebäuden 1)	darunter leer- stehend	Wohn- heimen	Wohngebäuden nur mit 1 oder 2 Freizeit- wohneinheit(en)	sonstigen Gebäuden mit Wohnraum
192	Geesow	98	10	98	10	-	-	-
196	Gellmersdorf	76	5	76	5	-	-	-
200	Gerswalde	436	26	422	24	-	8	6
204	Gollin	80	5	74	5	-	-	-
208	Gollmitz	.	10	305	9	-	-	-
212	Golm	63	3	63	3	-	-	-
216	Göritz	.	21	347	21	-	-	-
220	Görlsdorf	.	3	88	3	-	-	-
224	Gramzow	575	28	535	17	-	3	37
228	Greiffenberg, Stadt	312	20	303	20	-	-	-
232	Groß Dölln	519	307	496	307	-	20	3
236	Groß Pinnow	161	7	154	6	-	-	-
240	Groß-Fredenwalde	191	10	171	10	-	14	6
244	Groß-Kölpin	41	2	35	2	-	3	3
248	Grünberg	170	15	159	15	-	-	-
252	Grunewald	110	7	105	7	-	5	-
256	Grünow	57	3	54	1	-	-	-
260	Grünow	185	12	183	11	-	-	-
264	Günterberg	.	4	129	4	-	-	-
268	Güstow	.	10	97	10	-	-	-
272	Güterberg	85	8	79	5	-	-	6
276	Hammelspring	160	6	157	6	-	-	-
280	Hardenbeck	243	18	230	18	-	9	4
284	Haßleben	361	20	262	19	-	6	93
288	Herzfelde	126	4	123	4	-	-	-
292	Herzsprung	95	6	91	6	-	-	-
296	Hohenfelde	62	4	60	4	-	-	-
300	Hohengüstow	132	3	130	3	-	-	-
304	Hohenreinkendorf	154	19	146	17	-	4	4
308	Hohenselchow	256	16	252	15	-	-	4
312	Holzendorf	116	6	113	6	-	-	-
316	Jagow	258	32	251	31	-	4	3
320	Jakobshagen	116	10	98	10	-	15	3
324	Jamikow	.	6	45	4	-	-	-
328	Kaakstedt	170	20	161	20	-	9	-
332	Kerkow	.	7	133	7	-	-	-
336	Klaushagen	125	8	122	8	-	3	-
340	Klinkow	.	4	84	4	-	-	-
344	Klosterwalde	157	7	157	7	-	-	-
348	Kraatz	64	8	62	8	-	-	-
352	Krohnhorst	57	1	43	-	-	10	4
356	Kummerow	.	4	47	4	-	-	-
360	Landin	185	13	183	13	-	-	-
364	Lemmersdorf	256	14	250	14	-	-	-
368	Lübbenow	148	4	148	4	-	-	-
372	Luckow-Petershagen	202	25	183	24	-	4	15
376	Ludwigsburg	219	16	216	15	-	-	-
380	Lützelow	193	7	188	7	-	-	-

1) Ohne Wohnheime, ohne Wohngebäude nur mit 1 oder 2 Ferien-/Freizeitwohneinheiten.

Gebäude- und Wohnungszählung 1995
8 Wohnungen in Gebäuden mit Wohnraum

Schl. Nr.	Gemeinden	Wohnungen		Davon in				
		insgesamt	darunter leer- stehend	Wohn- gebäuden 1)	darunter leer- stehend	Wohn- heimen	Wohngebäuden nur mit 1 oder 2 Freizeit- wohneinheit(en)	sonstigen Gebäuden mit Wohnraum
384	Lychen, Stadt	1 496	102	1 447	100	-	10	39
388	Meichow	139	11	128	11	-	11	-
392	Mescherin	.	13	155	13	-	.	-
396	Milmersdorf	759	13	751	13	-	.	.
400	Milow	94	7	92	6	-	.	.
404	Mittenwalde	214	6	204	6	-	.	.
408	Mürow	128	4	123	4	-	-	5
412	Naugarten	54	2	54	2	-	-	-
416	Nechlin	85	9	79	9	-	.	.
420	Neukünkendorf	122	5	116	5	-	.	6
424	Neurochlitz	47	-	47	-	-	.	.
428	Parmen-Weggun	218	14	209	13	-	.	.
432	Passow	467	30	454	26	-	-	13
436	Patznick	106	6	104	6	-	.	.
440	Pinnow	.	43	322	43	-	-	.
444	Polßen	127	19	114	14	-	.	13
448	Potzlow	268	21	245	21	-	10	13
452	Prenzlau, Stadt	9 364	463	9 287	451	-	7	70
456	Radekow	.	6	63	6	-	.	-
460	Retzow	111	6	105	6	-	.	.
464	Ringenwalde	204	8	196	7	-	.	.
468	Röddelin	153	3	144	3	-	.	-
472	Rüpersdorf	174	9	170	9	-	.	.
476	Rosow	84	14	81	14	-	3	-
480	Rutenberg	73	8	66	7	-	2	5
484	Schapow	275	18	264	16	-	8	3
488	Schenkenberg	.	13	131	12	-	-	.
492	Schmargendorf	122	2	119	2	-	.	.
496	Schmiedeberg	.	4	69	4	-	.	.
500	Schmölln	298	18	295	18	-	.	.
504	Schöneberg	128	7	120	7	-	8	-
508	Schönermark	176	9	169	9	-	-	7
512	Schönermark	.	8	204	8	-	.	.
516	Schönfeld	89	9	85	8	-	.	.
520	Schönfeld	345	13	332	11	-	3	10
524	Schönow	97	3	91	3	-	.	.
528	Schönwader	135	12	133	11	-	.	.
532	Schwedt/Oder, Stadt	21 505	1 130	21 302	1 030	-	.	.
536	Seehausen	121	11	104	11	-	8	9
540	Stagelitz	185	17	175	16	-	5	5
544	Steinhöfel	97	6	93	6	-	.	.
548	Stendall	123	8	121	8	-	.	.
552	Sternhagen	139	8	127	8	-	.	.
556	Stolpe/Oder	.	7	133	7	-	.	.
560	Storkow	173	6	162	6	-	.	.
564	Tantow	309	25	300	23	-	5	4
568	Temmen	154	11	151	11	-	3	.
572	Templin, Stadt	5 706	183	5 616	175	-	6	84

1) Ohne Wohnheime, ohne Wohngebäude nur mit 1 oder 2 Ferien-/Freizeitwohneinheiten.

Gebäude- und Wohnungszählung 1995
8 Wohnungen in Gebäuden mit Wohnraum

Schl. Nr.	Gemeinden	Wohnungen		Davon in				
		insgesamt	darunter	Wohn- gebäuden 1)	darunter	Wohn- heimen	Wohngebäuden nur mit 1 oder 2 Freizeit- wohneinheit(en)	sonstigen Gebäuden mit Wohnraum
			leer- stehend		leer- stehend			
576	Trebenow	320	24	314	19	-	-	-
580	Vierraden, Stadt	317	17	313	17	-	-	4
584	Vietmannsdorf	196	13	176	13	-	-	.
588	Wallinow	142	15	142	15	-	-	-
592	Warnitz	343	20	326	20	-	14	3
596	Warthe	140	7	127	7	-	-	.
600	Wartin	196	21	191	20	-	-	5
604	Walsow	49	8	46	8	-	3	-
608	Wichmannsdorf	150	11	147	11	-	-	-
612	Wilmersdorf	141	22	133	21	-	-	-
616	Wilsickow	99	5	96	5	-	-	-
620	Wismar	-	7	91	7	-	-	-
624	Woddow	-	16	70	16	-	-	-
628	Wolfshagen	.	7	171	7	-	-	.
632	Wolletz	71	3	68	3	-	-	-
636	Wollschow	150	17	147	17	-	-	-
640	Woltersdorf	.	9	104	9	-	-	.
644	Zichow	156	10	153	10	-	-	3
648	Ziemkendorf	.	11	70	11	-	.	-
652	Zützen	.	4	74	4	-	-	.
	Landkreis zusammen	69 526	4 088	68 031	3 875	129	447	919

1) Ohne Wohnheime, ohne Wohngebäude nur mit 1 oder 2 Ferien-/Freizeitwohneinheiten.

Gebäude- und Wohnungszählung 1995

9 Wohnungen in Wohngebäuden *) nach Baujahr und öffentlicher Förderung

Schl Nr.	Gemeinde	Wohnungen 1)		Davon in von... bis... errichteten Gebäuden							
		insgesamt	darunter	bis 1900	1901 - 1918	1919 - 1948	1949 - 1968	1969 - 1981	1982 - 1987	1988 - 1990	1991 und später
			öffent- lich gefördert								
73	Uckermark										
004	Altkünkendorf	71	•	25	14	21	.	•	-	5	3
008	Angermünde, Stadt	4455	•	979	376	845	882	931	243	116	83
012	Arendsee	126	-	43	.	8	59	3	.	•	•
016	Bagamühl	75	-	25	11	8	10	.	6	.	•
020	Beenz	110	-	40	.	33	24	•	7	•	•
024	Beenz	62	.	18	.	15	9	11	.	.	3
028	Berkholz	71	-	39	.	4	26	-	-	•	-
032	Berkholz-Meyenburg	244	17	36	6	34	41	5	7	3	112
036	Bertikow	79	•	20	•	16	36	.	•	•	•
040	Beutel	62	.	38	5	9	.	3	•	.	.
044	Biesenbrow	120	-	41	.	28	33	•	.	•	•
048	Biesendahlshof	67	-	20	•	8	28	.	3	.	.
052	Bietikow	92	•	21	•	26	31	4	.	-	6
056	Blankenburg	161	.	34	•	37	51	13	16	.	4
060	Blindow	77	-	28	10	13	20	.	.	•	•
064	Blumberg	140	-	37	7	25	36	16	13	.	.
068	Boitzenburg	581	-	109	14	32	47	219	108	33	19
072	Bölkendorf	65	•	32	•	5	22	-	-	.	-
076	Briest	80	.	45	•	7	15	.	7	.	4
080	Bruchhagen	64	-	25	•	16	20	•	.	-	-
084	Brüssow, Stadt	646	4	191	50	96	146	111	26	14	12
088	Buchenhain	164	-	38	.	27	66	24	-	•	•
092	Carmzow	179	•	46	7	36	68	4	15	.	.
096	Casekow	349	.	54	36	56	71	71	25	33	3
100	Criewan	176	•	39	26	10	41	16	15	5	24
104	Crusow	170	.	29	15	37	65	.	7	.	12
108	Damme	121	-	20	•	54	19	•	16	•	7
112	Dauer	88	•	22	•	20	42	•	-	.	-
116	Dedelow	471	•	23	•	21	101	214	66	37	.
120	Densow	130	-	52	17	25	27	•	-	.	7
124	Drense	78	-	29	6	10	31	.	.	•	•
128	Eickstedt	165	-	33	9	29	74	•	15	.	•
132	Fahrenholz	84	•	11	8	21	41	-	.	-	.
136	Falkenhagen	75	•	36	15	13	.	-	•	-	3
140	Falkenwalde	168	.	39	.	.	69	•	•	-	•
144	Felchow	121	.	52	3	13	39	.	.	.	7
148	Ferdinandshorst	67	-	19	•	11	.	28	•	•	•
152	Flemsdorf	87	.	14	.	5	44	9	10	.	3
156	Flieth	132	-	48	11	21	45	.	4	.	-
160	Frauenhagen	133	.	44	4	36	37	.	•	4	6
164	Fradersdorf	69	-	40	•	10	15	•	•	•	•
168	Friedenfelde	46	•	10	.	6	26	-	.	•	-
172	Friedrichsthal	45	.	10	6	14	10	-	.	.	.
176	Funkenhagen	150	-	60	9	34	30	.	6	4	•
180	Fürstenwerder	391	•	117	31	53	67	32	59	27	5
184	Gandenitz	120	•	62	4	24	6	8	4	3	9

*)Ohne Wohnheime, ohne Wohngebäude nur mit 1 oder 2 Ferien-/Freizeitwohneinheiten.
1)Ohne Ferien-/Freizeitwohnungen.

Gebäude- und Wohnungszählung 1995

9 Wohnungen in Wohngebäuden *) nach Baujahr und öffentlicher Förderung

Schl. Nr.	Gemeinde	Wohnungen 1)		Davon in von... bis... errichteten Gebäuden							
		insgesamt	darunter öffent- lich gefördert	bis 1900	1901 - 1918	1919 - 1948	1949 - 1968	1969 - 1981	1982 - 1987	1988 - 1990	1991 und später
188	Gartz (Oder), Stadt	841	4	204	29	238	122	98	104	23	23
192	Geesow	98	-	24	18	16	25
196	Gellmersdorf	76	-	37	7	17	9
200	Gerswalde	419	-	94	19	119	86	39	46	9	7
204	Gollin	74	-	28	17	12	6	.	.	5	.
208	Gollmitz	305	.	35	6	68	153	14	8	16	5
212	Golm	63	-	25	.	29	3	.	-	.	.
216	Göritz	346	-	45	9	99	79	68	10	28	8
220	Görlsdorf	88	-	27	9	4	37	5	.	.	3
224	Gramzow	535	-	213	52	68	71	56	30	34	11
228	Greiffenberg, Stadt	299	.	132	26	72	29	10	5	21	4
232	Groß Dölln	491	.	124	.	29	167	95	48	.	5
236	Groß Pinnow	152	-	69	11	22	41	-	.	.	.
240	Groß-Fredenwalde	170	.	41	10	35	64	.	12	.	.
244	Groß-Kölpin	35	-	.	.	13	18	-	.	.	-
248	Grünberg	158	-	28	23	53	47
252	Grunewald	105	.	60	10	22	4	.	4	-	.
256	Grünow	54	.	27	5	8	10	.	.	-	.
260	Grünow	183	.	31	9	61	39	-	22	.	12
264	Günterberg	129	-	65	13	19	13	9	7	.	.
268	Güstow	97	-	45	7	18	17	.	.	.	5
272	Güterberg	79	.	16	.	10	24	24	.	.	.
276	Hammelspring	157	.	52	37	31	6	.	9	.	8
280	Hardenbeck	229	.	93	18	48	9	36	15	6	4
284	Haßleben	261	-	31	11	40	24	55	92	.	.
288	Herzfelde	123	-	27	9	20	42	.	15	.	4
292	Herzsprung	91	-	32	18	16	8	8	3	.	6
296	Hohenfelde	60	4	28	.	11	8	.	.	-	4
300	Hohengüstow	130	.	17	4	64	25	4	8	4	4
304	Hohenrainkendorf	145	-	87	14	14	25	-	.	.	.
308	Hohensalchow	252	.	70	16	43	66	51	.	.	.
312	Holzendorf	113	-	27	.	13	61	-	.	.	4
316	Jagow	251	-	63	22	36	105	14	.	.	-
320	Jakobshagen	98	.	28	.	16	24	17	9	-	.
324	Jamikow	45	-	.	.	8	25	.	-	-	4
328	Kaakstedt	160	-	45	19	21	61	7	.	.	4
332	Karkow	133	3	47	9	33	14	6	14	.	10
336	Klaushagen	121	.	58	.	19	35	.	.	.	5
340	Klinkow	84	-	21	8	10	41	.	.	-	.
344	Klosterwalde	156	-	43	24	27	29	15	6	4	8
348	Kraatz	62	-	.	.	35	12
352	Krohnhorst	43	.	.	.	31
356	Kummerow	46	.	39	.	.	3	.	.	-	-
360	Landin	182	.	57	10	24	58	9	6	9	9
364	Lemmersdorf	250	-	57	18	47	79	21	13	8	7
368	Lübbenow	148	.	.	8	22	62	14	32	.	.
372	Luckow-Petershagen	183	.	64	23	33	52	.	8	.	.
376	Ludwigsburg	216	-	49	33	40	66	7	5	13	3

*) Ohne Wohnheime, ohne Wohngebäude nur mit 1 oder 2 Ferien-/Freizeitwohneinheiten.
1) Ohne Ferien-/Freizeitwohnungen.

Gebäude- und Wohnungszählung 1995

9 Wohnungen in Wohngebäuden *) nach Baujahr und öffentlicher Förderung

Schl. Nr.	Gemeinde	Wohnungen 1)		Davon in von... bis... errichteten Gebäuden							
		insgesamt	darunter öffent- lich gefördert	bis 1900	1901 - 1918	1919 - 1948	1949 - 1968	1969 - 1981	1982 - 1987	1988 - 1990	1991 und später
380	Lützlow	188	-	31	6	43	92	5	.	.	5
384	Lychen, Stadt	1425	-	199	201	354	197	207	111	134	22
388	Maichow	127	-	64	13	18	22	3	.	.	3
392	Mescherin	155	-	47	15	25	33	23	.	.	5
396	Milmersdorf	749	-	54	25	43	447	83	67	15	15
400	Milow	92	-	19	.	48	16	.	.	-	.
404	Mittenwalde	203	-	10	-	68	83	11	18	10	3
408	Mürow	123	.	37	.	20	49	.	3	3	4
412	Naugarten	52	-	33	.	7	4	5	.	-	.
416	Nechlin	79	-	24	6	16	24	.	7	.	-
420	Neukünkendorf	115	-	41	16	30	10	.	9	.	.
424	Neurochlitz	47	-	-	-	.	35	.	.	.	-
428	Parmen-Weggun	209	-	53	10	66	58	.	15	.	5
432	Passow	450	.	102	12	53	88	127	41	8	19
436	Petznick	104	-	18	.	17	54	.	3	.	5
440	Pinnow	322	27	36	16	37	123	35	34	5	36
444	Polßen	112	-	29	.	14	52	9	-	-	.
448	Potzlow	243	-	62	36	53	49	13	9	6	15
452	Prenzlau, Stadt	9283	.	542	703	1826	1981	3061	623	443	104
456	Radekow	63	-	18	.	12	30	-	.	-	.
460	Retzow	103	-	25	5	47	4	8	5	4	5
464	Ringenwalde	193	.	80	11	39	43	.	9	5	.
468	Röddelin	143	-	57	16	23	11	14	5	9	8
472	Röpersdorf	167	6	37	11	17	32	4	15	5	46
476	Rosow	80	-	19	.	29	20	-	-	.	-
480	Rutenberg	65	-	23	20	8	-	4	7	-	3
484	Schapow	264	-	70	14	24	130	.	17	.	5
488	Schenkenberg	131	.	32	3	11	67
492	Schmargendorf	118	-	54	16	23	17	.	.	-	5
496	Schmiedeberg	69	-	37	.	11	16	.	-	-	-
500	Schmölln	294	-	31	39	39	115	45	22	.	.
504	Schöneberg	116	-	26	13	28	29	16	.	.	-
508	Schönermark	168	3	38	11	11	23	50	20	10	5
512	Schönermark	204	-	35	7	45	43	66	.	.	3
516	Schönfeld	84	-	31	6	11	27	.	3	4	.
520	Schönfeld	332	-	36	19	51	69	135	8	10	4
524	Schönow	91	-	26	.	15	27	5	9	5	.
528	Schönwerder	133	6	51	.	53	11	.	-	-	13
532	Schwedt/Oder, Stadt	21299	68	281	45	492	8078	9127	1850	1111	315
536	Seehausen	101	-	28	12	30	14	.	-	.	12
540	Stegelitz	173	-	26	.	30	79	.	10	15	3
544	Steinhöfel	93	-	38	11	23	13	.	-	.	-
548	Stendell	121	6	55	11	23	15	.	3	.	10
552	Sternhagen	127	-	39	5	26	40	.	8	5	.
556	Stolpe/Oder	133	-	67	5	18	25	8	7	.	.
560	Storkow	161	-	66	22	17	25	.	20	.	8
564	Tantow	299	-	64	6	61	135	18	9	3	3
568	Temmen	150	-	40	8	11	37	14	34	3	3

*) Ohne Wohnheime, ohne Wohngebäude nur mit 1 oder 2 Ferien-/Freizeitwohneinheiten.
1) Ohne Ferien-/Freizeitwohnungen.

Gebäude- und Wohnungszählung 1995

9 Wohnungen in Wohngebäuden *) nach Baujahr und öffentlicher Förderung

Schl Nr.	Gemeinde	Wohnungen 1)		Davon in von... bis... errichteten Gebäuden							
		insgesamt	darunter öffent- lich gefördert	bis 1900	1901 - 1918	1919 - 1948	1949 - 1968	1969 - 1981	1982 - 1987	1988 - 1990	1991 und später
572	Templin, Stadt	5597	124	488	443	957	992	1184	862	316	355
576	Trebenow	314	-	134	.	60	77	8	22	.	5
580	Vierraden, Stadt	312	.	68	5	62	52	59	42	11	13
584	Vietmannsdorf	175	.	81	10	55	13	3	.	.	10
588	Wallmow	142	.	35	14	29	44	.	12	-	.
592	Warnitz	321	.	62	24	60	72	57	24	5	17
596	Warthe	127	-	23	7	24	37	25	.	7	.
600	Martin	191	.	56	23	76	13	15	5	.	.
604	Welsow	46	-	21	5	14	.	-	.	.	.
608	Nichmannsdorf	147	-	33	12	10	43	34	5	5	5
612	Wilmersdorf	133	-	20	.	33	45	24	.	.	.
616	Wilsickow	96	.	21	6	8	38	.	4	15	4
620	Wismar	91	-	41	5	16	16	.	.	.	3
624	Woddow	70	-	28	13	9	14
628	Wolfshagen	171	-	34	-	16	88	8	7	5	13
632	Wolletz	68	-	10	.	15	35	3	.	.	-
636	Wollschow	147	.	43	4	23	45	16	4	.	.
640	Woltersdorf	104	-	51	13	10	22	-	5	.	.
644	Zichow	153	-	37	.	15	62	28	5	-	.
648	Ziemkendorf	70	-	19	4	23	24	-	-	.	.
652	Zützen	74	.	9	7	11	21	.	7	.	15
	Landkreis zusammen	67865	313	9375	3425	9151	18946	17121	5355	2772	1720

*) Ohne Wohnheime, ohne Wohngebäude nur mit 1 oder 2 Ferien-/Freizeitwohneinheiten.
1) Ohne Ferien-/Freizeitwohnungen.

Gebäude- und
10 Wohnungen in Wohngebäuden *) nach Überwiegender

Schl. Nr.	Gemeinde	Insgesamt 1)	Davon mit				
			Fern- heizung	Block- heizung	Zentral- heizung	Etagen- heizung	Einzel-/ Mehrraum- ofenheizung
		1	2	3	4	5	6
73	Uckermark						
004	Altkünkendorf	71	-	-	28	13	30
008	Angermünde, Stadt	4 455	1 081	426	934	649	1 365
012	Arendsee	126	-	30	23	1	72
016	Bagemühl	75	-	-	33	1	41
020	Beenz	110	-	-	31	10	69
024	Beenz	62	-	-	38	2	22
028	Berkholz	71	-	-	35	1	35
032	Berkholz-Meyenburg	244	-	1	202	16	25
036	Bertikow	79	-	11	18	23	27
040	Beutel	62	-	-	17	8	37
044	Biesenbrow	120	-	-	59	11	50
048	Biesendahlshof	67	-	-	20	5	42
052	Bietikow	92	-	-	23	16	53
056	Blankenburg	161	-	-	63	20	78
060	Blindow	77	-	-	25	7	45
064	Blumberg	140	-	-	31	14	95
068	Boitzenburg	581	252	1	168	20	140
072	Bölkendorf	65	-	-	39	2	24
076	Briest	80	-	-	48	15	17
080	Bruchhagen	64	-	-	18	7	39
084	Brüssow, Stadt	646	-	-	271	48	327
088	Buchenhain	164	-	-	26	-	138
092	Carmzow	179	-	-	29	17	133
096	Casakow	349	-	60	163	23	103
100	Criewen	176	-	-	111	25	40
104	Crussow	170	-	20	81	19	50
108	Damme	121	-	-	80	10	31
112	Dauer	88	-	-	53	5	30
116	Dadelow	471	-	60	173	24	214
120	Densow	130	-	3	49	13	65
124	Drense	78	-	-	31	1	46
128	Eickstadt	165	-	-	89	11	65
132	Fahrenholz	84	-	-	31	6	47
136	Falkenhagen	75	-	-	34	3	38
140	Falkenwalde	168	-	-	47	41	80
144	Felchow	121	-	-	67	6	48
148	Ferdinandshorst	67	-	-	4	5	58
152	Flömsdorf	87	-	36	25	1	25
156	Flieth	132	-	-	44	8	80
160	Frauenhagen	133	-	2	86	12	33
164	Fredersdorf	69	-	-	18	5	46
168	Friedenfelde	46	-	-	28	-	18
172	Friedrichsthal	45	-	-	25	6	14
176	Funkenhagen	150	-	2	55	-	93
180	Fürstenwerder	391	-	24	213	26	128
184	Gandenitz	120	-	-	48	7	65
188	Gartz (Oder), Stadt	841	-	3	449	101	288

*) Ohne Wohnheime, ohne Wohngebäude nur mit 1 oder 2 Ferien-/Freizeitwohneinheiten.
1) Ohne Ferien-/Freizeitwohnungen.
2) Mehrfachnennungen möglich.

Wohnungszählung 1995

Beheizungsart des Gebäudes und verwendeter Energieart

Und zwar (v.Sp.1) mit verwendeter(n) Energieart(en) 2)							Schl Nr.
Fern- wärme	Gas	Elektrizität	Heizöl	Briketts, Braunkohle	Koks, Steinkohle	Holz oder sonstige	
7	8	9	10	11	12	13	
	7	3	18	53	7	42	004
1 081	2 324	32	297	1 715	151	436	008
-	1	1	32	92	15	88	012
-	1	4	26	45	-	34	016
-	2	3	25	84	5	61	020
-	1	2	13	47	3	42	024
-	1	3	31	38	5	37	028
-	80	13	120	40	2	43	032
-	2	2	32	47	1	33	036
-	-	2	10	48	1	52	040
-	15	3	38	71	20	66	044
-	-	1	16	56	12	55	048
-	8	10	21	64	2	25	052
-	8	7	52	100	7	61	056
-	4	2	12	61	4	24	060
-	2	3	76	120	77	119	064
252	14	26	134	174	9	149	068
-	13	-	28	33	4	25	072
-	9	-	33	41	6	27	076
-	10	-	6	49	11	23	080
-	33	20	192	426	14	323	084
-	8	4	16	136	3	94	088
-	8	-	18	151	2	72	092
-	18	9	151	179	40	123	096
-	59	2	74	62	27	58	100
-	60	4	41	69	6	23	104
-	9	2	57	56	9	31	108
-	9	1	40	38	2	11	112
-	27	3	190	254	4	39	116
-	7	5	34	86	10	82	120
-	1	5	30	48	2	16	124
-	4	10	66	93	2	60	128
-	4	4	30	52	-	28	132
-	9	2	28	45	3	23	136
-	9	8	51	113	13	78	140
-	39	2	28	62	12	41	144
-	-	-	7	64	4	42	148
-	46	1	28	31	19	33	152
-	6	3	35	93	2	82	156
-	50	-	36	52	27	48	160
-	3	4	13	51	11	43	164
-	3	-	24	20	-	16	168
-	1	4	15	24	3	24	172
-	12	3	36	97	6	86	176
-	96	24	121	184	11	150	180
-	8	4	35	76	6	82	184
-	44	58	309	469	78	215	188

Gebäude- und
10 Wohnungen in Wohngebäuden *) nach überwiegender

Schl Nr.	Gemeinde	Insgesamt 1)	Davon mit				
			Fern- heizung	Block- heizung	Zentral- heizung	Etagen- heizung	Einzel-/ Mehrraum- ofenheizung
		1	2	3	4	5	6
192	Geesow	98	-	-	20	6	72
196	Gellmersdorf	76	-	-	30	10	36
200	Gerswalde	419	-	29	229	21	140
204	Gollin	74	1	-	34	9	30
208	Gollmitz	305	-	64	86	20	135
212	Golm	63	-	-	26	2	35
216	Göritz	346	-	2	235	13	96
220	Görlsdorf	88	-	2	19	6	61
224	Gramzow	535	-	-	271	59	205
228	Greiffenberg, Stadt	299	-	1	117	50	131
232	Groß Dölln	491	296	1	65	18	111
236	Groß Pinnow	152	-	-	72	22	58
240	Groß-Fredenwalde	170	-	-	67	11	92
244	Groß-Kölpin	35	-	-	21	5	9
248	Grünberg	158	-	-	32	17	109
252	Grunewald	105	-	1	36	9	59
256	Grünow	54	-	-	22	9	23
260	Grünow	183	-	1	82	16	84
264	Günterberg	129	-	-	71	18	40
268	Güstow	97	-	1	39	10	47
272	Güterberg	79	-	-	23	1	55
276	Hammelspring	157	-	-	71	13	73
280	Hardenbeck	229	-	-	82	9	138
284	Haßleben	261	-	102	81	3	75
288	Herzfelde	123	-	-	37	-	86
292	Herzsprung	91	-	-	40	21	30
296	Hohenfelde	60	-	-	15	17	28
300	Hohengüstow	130	-	-	89	13	28
304	Hohenreinkendorf	145	-	-	70	18	57
308	Hohenselchow	252	-	-	131	22	99
312	Holzendorf	113	-	-	48	14	51
316	Jagow	251	-	-	65	19	167
320	Jakobshagen	98	-	-	51	-	47
324	Jamikow	45	-	-	23	7	15
328	Kaakstadt	160	-	-	65	10	85
332	Kerkow	133	-	-	59	33	41
336	Klaushagen	121	-	-	43	2	76
340	Klinkow	84	-	-	28	5	51
344	Klosterwalde	156	-	-	106	2	48
348	Kraatz	62	-	-	16	3	43
352	Krohnhorst	43	-	-	21	5	17
356	Kummerow	46	-	-	10	14	22
360	Landin	182	-	-	80	43	59
364	Lammersdorf	250	-	56	76	13	105
368	Lübbenow	148	-	2	44	6	96
372	Luckow-Petershagen	183	-	1	68	18	96
376	Ludwigsburg	216	-	-	67	11	138
380	Lützelow	188	-	-	62	31	95

*) Ohne Wohnheime, ohne Wohngebäude nur mit 1 oder 2 Ferien-/Freizeitwohneinheiten.
1) Ohne Ferien-/Freizeitwohnungen.
2) Mehrfachnennungen möglich.

Wohnungszählung 1995

Beheizungsart des Gebäudes und verwendeter Energieart

Und zwar (v.Sp.1) mit verwendeter(n) Energieart(en) 2)							Schl Nr.
Fern- wärme	Gas	Elektrizität	Heizöl	Briketts, Braunkohle	Koks, Steinkohle	Holz oder sonstige	
7	8	9	10	11	12	13	
-	2	2	32	83	24		78 192
-	8	1	23	49	8		45 196
-	20	21	208	199	29		144 200
1	3	1	14	58	5		56 204
-	19	9	122	170	21		138 208
-	2	2	20	40	1		24 212
-	110	6	116	124	6		48 216
-	2	6	16	67	1		28 220
-	19	29	213	299	30		223 224
-	68	9	57	197	26		107 228
296	8	16	47	127	7		117 232
-	3	8	56	95	20		84 236
-	8	4	60	104	2		103 240
-	1	1	18	15	1		14 244
-	8	6	16	133	7		71 248
-	8	7	25	69	1		73 252
-	14	-	6	34	6		28 256
-	23	12	51	111	2		46 260
-	36	6	32	63	14		53 264
-	20	2	13	63	3		34 268
-	-	4	29	57	-		26 272
-	19	2	50	98	3		71 276
-	14	10	57	160	11		141 280
-	22	1	154	84	4		58 284
-	3	3	27	92	2		56 288
-	22	5	14	53	9		34 292
-	-	3	10	49	5		31 296
-	4	3	60	66	17		30 300
-	2	12	52	85	11		59 304
-	17	18	107	139	29		99 308
-	6	2	44	61	2		29 312
-	6	3	46	199	10		176 316
-	2	2	40	55	2		30 320
-	12	1	10	22	2		20 324
-	7	9	51	100	4		72 328
-	26	2	30	86	9		68 332
-	5	4	30	77	1		67 336
-	8	1	14	61	4		13 340
-	9	4	75	70	4		64 344
-	2	1	11	51	4		46 348
-	2	-	16	23	2		18 352
-	5	2	12	34	7		19 356
-	65	7	53	82	22		70 360
-	5	14	111	125	4		96 364
-	5	1	41	107	1		93 368
-	3	4	57	119	27		90 372
-	8	4	32	174	9		140 376
-	-	15	50	139	15		79 380

Gebäude- und
10 Wohnungen in Wohngebäuden *) nach Überwiegender

Schl Nr.	Gemeinde	Insgesamt 1)	Davon mit				
			Fern- heizung	Block- heizung	Zentral- heizung	Etagen- heizung	Einzel-/ Mehrraum- ofenheizung
		1	2	3	4	5	6
384	Lychen, Stadt	1 425	136	58	590	145	496
388	Meichow	127	-	-	25	31	71
392	Mescherin	155	-	-	85	10	60
396	Milmersdorf	749	390	46	201	15	97
400	Milow	92	-	-	39	6	47
404	Mittenwalde	203	-	1	60	13	129
408	Mürow	123	-	-	74	8	41
412	Naugarten	52	-	-	28	4	20
416	Nechlin	79	-	-	18	4	57
420	Neukünkendorf	115	-	-	49	10	56
424	Neurochlitz	47	-	-	23	14	10
428	Parmen-Weggun	209	-	39	60	27	83
432	Passow	450	-	-	171	46	233
436	Petznick	104	-	-	53	14	37
440	Pinnow	322	-	-	199	25	98
444	Polßen	112	-	-	21	5	86
448	Potzlow	243	-	2	98	24	119
452	Prenzlau, Stadt	9 283	2 944	1 070	1 655	258	3 356
456	Radekow	63	-	-	5	6	52
460	Retzow	103	-	3	55	12	33
464	Ringewalde	193	-	-	93	10	90
468	Röddelin	143	-	-	106	10	27
472	Rüpersdorf	167	-	-	112	9	46
476	Rosow	80	-	-	11	8	61
480	Rutenberg	65	-	3	32	6	24
484	Schapow	264	-	-	102	15	147
488	Schenkenberg	131	-	-	44	1	86
492	Schmargendorf	118	-	-	70	17	31
496	Schmiedeberg	69	-	-	25	10	34
500	Schmölln	294	-	-	151	27	116
504	Schöneberg	116	-	-	58	9	49
508	Schönermark	168	-	-	114	11	43
512	Schönermark	204	-	60	71	12	61
516	Schönfeld	84	-	-	18	21	45
520	Schönfeld	332	-	3	155	21	153
524	Schönow	91	-	-	43	14	34
528	Schönwerder	133	1	-	68	12	52
532	Schwedt/Oder, Stadt	21 299	20 125	5	786	127	256
536	Seehausen	101	-	1	39	14	47
540	Stagelitz	173	-	1	87	11	74
544	Steinhöfel	93	1	2	37	15	38
548	Stendell	121	-	-	66	23	32
552	Sternhagen	127	-	18	32	17	60
556	Stolpe/Oder	133	-	4	51	26	52
560	Storkow	161	-	-	61	20	80
564	Tantow	299	-	74	101	16	108
568	Temmen	150	-	-	60	2	88
572	Templin, Stadt	5 597	1 849	320	1 619	210	1 599

*) Ohne Wohnheime, ohne Wohngebäude nur mit 1 oder 2 Ferien-/Freizeitwohneinheiten.
1) Ohne Ferien-/Freizeitwohnungen.
2) Mehrfachnennungen möglich.

Wohnungszählung 1995

Beheizungsart des Gebäudes und verwendeter Energieart

Und zwar (v.Sp.1) mit verwendeter(n) Energieart(en) 2)							Schl Nr.
Fern- wärme	Gas	Elektrizität	Heizöl	Briketts, Braunkohle	Koks, Steinkohle	Holz oder sonstige	
7	8	9	10	11	12	13	
136	380	29	225	721	121	414	384
-	5	13	20	99	1	87	388
-	2	6	70	82	22	59	392
390	75	6	139	151	10	97	396
-	1	10	19	69	7	45	400
-	14	5	29	160	8	134	404
-	31	1	37	60	2	21	408
-	8	3	18	25	-	23	412
-	10	7	6	60	-	31	416
-	16	3	23	78	17	52	420
-	1	5	18	27	5	21	424
-	11	4	78	120	7	95	428
-	31	5	130	289	8	60	432
-	7	2	29	66	8	40	436
-	79	8	101	132	30	107	440
-	1	7	21	92	22	64	444
-	15	4	70	157	6	111	448
2 944	2 256	383	418	3 411	183	698	452
-	-	2	3	59	23	57	456
-	11	2	26	62	2	40	460
-	32	6	43	120	7	122	464
-	23	4	53	72	7	65	468
-	16	11	88	60	5	38	472
-	-	6	8	69	1	50	476
-	9	1	12	44	2	29	480
-	23	21	71	177	3	142	484
-	3	-	36	92	-	44	488
-	32	2	32	60	10	37	492
-	1	3	29	35	8	22	496
-	15	19	131	138	5	108	500
-	25	3	16	74	5	62	504
-	86	1	28	66	24	46	508
-	13	5	110	79	1	52	512
-	4	12	15	60	20	43	516
-	6	4	127	199	14	161	520
-	1	6	30	57	18	40	524
1	13	6	46	74	6	43	528
20 125	593	36	229	362	31	232	532
-	21	10	14	64	4	33	536
-	6	1	66	102	-	97	540
1	9	4	19	64	13	56	544
-	27	8	28	62	6	34	548
-	10	8	27	90	2	72	552
-	7	4	39	87	25	43	556
-	15	1	34	118	2	98	560
-	85	17	64	136	12	107	564
-	3	5	45	98	7	107	568
1 849	1 021	48	936	1 910	67	1 714	572

Gebäude- und
10 Wohnungen in Wohngebäuden *) nach Überwiegender

Schl. Nr.	Gemeinde	Insgesamt 1)	Davon mit				
			Fern- heizung	Block- heizung	Zentral- heizung	Etagen- heizung	Einzel-/ Mehrraum- ofenheizung
			2	3	4	5	6
576	Trebenow	314	1	-	81	38	194
580	Vierraden, Stadt	312	33	-	194	31	54
584	Vietmannsdorf	175	-	3	65	10	97
588	Wallmow	142	-	-	68	7	67
592	Warnitz	321	-	-	115	47	159
596	Wartha	127	-	1	66	3	57
600	Wartin	191	-	6	85	25	75
604	Welsow	46	-	-	12	12	22
608	Wichmannsdorf	147	-	-	62	10	75
612	Wilmersdorf	133	-	2	46	27	58
616	Wilsickow	96	-	-	60	4	32
620	Wismar	91	-	-	33	5	53
624	Woddow	70	-	2	20	5	43
628	Wolfshagen	171	-	28	60	23	60
632	Wolletz	68	-	-	7	6	55
636	Wollschow	147	-	-	31	21	95
640	Woltersdorf	104	-	-	30	17	57
644	Zichow	153	-	-	53	21	79
648	Ziemkendorf	70	-	-	4	5	61
652	Zützen	74	-	-	49	3	22
	Landkreis zusammen	67 865	27 110	2 694	16 190	3 639	18 232

*) Ohne Wohnheime, ohne Wohngebäude nur mit 1 oder 2 Ferien-/Freizeitwohneinheiten.
1) Ohne Ferien-/Freizeitwohnungen.
2) Mehrfachnennungen möglich.

Wohnungszählung 1995

Beheizungsart des Gebäudes und verwendeter Energieart

Und zwar (v.Sp.1) mit verwendeter(n) Energieart(en) 2)							Schl. Nr.
Fern- wärme	Gas	Elektrizität	Heizöl	Briketts, Braunkohle	Koks, Steinkohle	Holz oder sonstige	
7	8	9	10	11	12	13	
1	8	5	62	244	9		210 576
33	70	15	112	93	3		78 580
-	14	4	47	118	4		92 584
-	9	2	57	86	10		46 588
-	18	14	91	209	4		179 592
-	7	2	37	83	5		79 596
-	11	8	71	113	33		93 600
-	14	-	11	28	6		29 604
-	10	3	34	104	7		95 608
-	12	2	35	96	58		83 612
-	39	3	20	38	2		18 616
-	6	1	17	69	4		52 620
-	1	3	19	46	-		36 624
-	8	6	73	92	2		38 628
-	1	-	2	65	1		31 632
-	6	4	24	116	1		62 636
-	10	8	17	82	4		79 640
-	15	7	37	105	29		63 644
-	-	-	5	66	1		43 648
-	21	7	17	29	4		19 652
27 110	9 069	1 439	9 797	22 948	2 066	14 052	

Gebäude- und
11 Wohnungen in Wohngebäuden *) nach Bauweise, Er

Schl. Nr.	Gemeinde	Insgesamt 1)	Und zwar					
			Bauweise		Erhaltungs			
			tradition- nelle	Montage- Bauweise	Gebäude ohne Schäden	Gebäude mit schweren Schäden an mindestens einem Bauteil	Sockel	den Außen- wänden
73	Uckermark							
004	Altkünkendorf	71	71	-	11	-	-	-
008	Angermünde, Stadt	4 455	3 027	1 428	1 002	556	276	289
012	Arendsee	126	101	25	5	21	13	12
016	Bagemühl	75	75	-	9	5	-	-
020	Beenz	110	-	-	7	20	-	-
024	Beenz	62	-	-	10	4	-	-
028	Berkholz	71	-	-	30	-	-	-
032	Berkholz-Meyenburg	244	174	70	146	3	-	-
036	Bertikow	79	79	-	24	3	-	-
040	Beutel	62	-	-	14	3	-	-
044	Biesenbrow	120	-	-	20	3	-	-
048	Biesendahlshof	67	67	-	5	-	-	-
052	Bietikow	92	-	-	7	20	-	-
056	Blankenburg	161	136	25	45	27	6	6
060	Blindow	77	77	-	5	14	11	12
064	Blumberg	140	122	18	17	16	-	15
068	Boitzenburg	581	316	265	174	35	11	22
072	Bölkendorf	65	47	18	21	9	-	5
076	Briest	80	-	-	15	5	-	-
080	Bruchhagen	64	64	-	9	-	-	-
084	Brüssow, Stadt	646	488	158	167	119	15	14
088	Buchenhain	164	-	-	12	15	-	9
092	Carmzow	179	161	18	12	7	5	2
096	Casakow	349	-	-	91	25	12	12
100	Criewen	176	171	5	47	3	-	-
104	Crussow	170	165	5	39	8	-	-
108	Damme	121	93	28	48	5	-	-
112	Dauer	88	56	32	38	3	-	3
116	Dedelow	471	178	293	190	34	-	-
120	Densow	130	130	-	34	12	5	4
124	Drense	78	-	-	15	6	4	4
128	Eickstedt	165	135	30	60	7	-	3
132	Fahrenholz	84	64	20	22	3	-	-
136	Falkenhagen	75	-	-	16	9	5	4
140	Falkenwalde	168	136	32	81	6	3	-
144	Felchow	121	-	-	20	9	-	-
148	Ferdinandshorst	67	43	24	3	13	-	12
152	Flemsdorf	87	87	-	42	-	-	-
156	Flieth	132	-	-	10	9	3	5
160	Frauenhagen	133	108	25	46	6	4	-
164	Fredersdorf	69	69	-	8	7	3	5
168	Friedenfelde	46	46	-	-	7	-	-
172	Friedrichthal	45	-	-	8	4	-	-
176	Funkenhagen	150	134	16	17	26	6	12

*) Ohne Wohnheime, ohne Wohngebäude nur mit 1 oder 2 Ferien-/Freizeitwohneinheiten.

1) Ohne Ferien-/Freizeitwohnungen.

2) Mehrfachnennungen möglich.

haltungszustand und Abwasserentsorgung des Gebäudes

nach...des Gebäudes					Schl. Nr.		
zustand				Abwasserentsorgung			
Schäden am/an 2)				ohne Angabe		Kanali- sation	Klärgrube, Auffang- behälter mit Entleerung
der Treppen- anlage	der Dach- konstruktion	der Dachdeckung, der Dach- ent- wässerung	den Schornsteinen				
						64	7 004
239	248	447	252		3 998	428	29 008
	3	4	5	-	6	117	3 012
				-	-	67	8 016
4	6	3	12	-		93	17 020
				-		57	5 024
				-		63	8 028
				-	91	145	8 032
		3		-	-	73	6 036
-				-	-	50	12 040
				-		112	8 044
				-			048
			19			89	3 052
	4	8	21		-	152	9 056
7	9	14	8	-	-	60	17 060
-	3	3		-	-	132	8 064
	25	28	24	-	467	92	22 068
	4	5	6	-		55	10 072
	4	3		-		74	6 076
	-			-	-	60	4 080
9	7	9	98		466	143	37 084
-		7		-	-	156	8 088
-						162	17 092
9	11	8				338	11 096
	-				-	160	16 100
-		4	4	-	-	157	13 104
-		3	2	-	-	112	9 108
				-		84	4 112
3					374	92	5 116
3	7	8	4		-	107	23 120
4	4	5	4	-	-	73	5 124
	3	4	3	-	-	155	10 128
3		-	-			78	6 132
2		5	7			70	5 136
	3			-	-	161	7 140
				-	-	108	13 144
			7	-	-	56	11 148
	-						152
3		2	4	-	105	21	6 156
	5	5	6	-	89	38	6 160
6	4	4	4		-	59	10 164
-	-	-					168
	-			-		42	3 172
2	3	3	15	-	16	120	14 176

Gebäude- und
11 Wohnungen in Wohngebäuden *) nach Bauweise, Er

Schl Nr.	Gemeinde	Insgesamt 1)	Und zwar					
			Bauweise		Erhaltungs			
			traditio- nelle	Montage-	Gebäude ohne Schäden	Gebäude mit schweren Schäden an mindestens einem Bauteil	schwere	
							Sockel	den Außen- wänden
			Bauweise					
180	Fürstenwerder	391	284	107	37	23	13	13
184	Gandenitz	120	115	5	22	12	4	5
188	Gartz (Oder), Stadt	841	793	48	305	39	12	10
192	Geesow	98	.	.	10	9	.	5
196	Gellmersdorf	76	.	.	11	4	.	.
200	Gerswalde	419	362	57	124	26	5	16
204	Gollin	74	.	.	21	13	.	.
208	Gollmitz	305	254	51	29	18	7	12
212	Golm	63	.	.	15	.	.	.
216	Göritz	346	227	119	129	31	5	4
220	Görlsdorf	88	66	22	10	11	5	4
224	Gramzow	535	450	85	144	30	10	11
228	Greiffenberg, Stadt	299	.	.	27	30	3	7
232	Groß Dölln	491	191	300	42	189	11	12
236	Groß Pinnow	152	152	-	20	.	.	.
240	Groß-Fradenwalde	170	170	-	14	14	3	4
244	Groß-Kölpin	35	35	-	-	-	-	-
248	Grünberg	158	.	.	24	16	3	6
252	Grunewald	105	105	.	22	6	.	.
256	Grünow	54	54	-	7	5	.	.
260	Grünow	183	168	15	38	14	6	7
264	Günterberg	129	129	-	22	9	3	.
268	Güstow	97	93	4	14	12	9	7
272	Güterberg	79	54	25	7	3	.	.
276	Hammelspring	157	153	4	26	5	.	.
280	Hardenbeck	229	.	.	40	24	13	6
284	Haßleben	261	131	130	54	6	5	5
288	Herzfelde	123	107	16	8	29	10	14
292	Herzsprung	91	91	-	16	8	.	.
296	Hohenfelde	60	60	-	9	.	.	.
300	Hohengüstow	130	105	25	55	3	.	-
304	Hohenreinkendorf	145	132	13	31	14	8	9
308	Hohenselchow	252	226	26	77	14	4	5
312	Holzendorf	113	76	37	34	10	9	8
316	Jagow	251	214	37	29	38	24	19
320	Jakobshagen	98	98	-	27	6	.	.
324	Jamikow	45	42	3	9	-	-	-
328	Keakstadt	160	160	.	25	20	14	13
332	Kerkow	133	130	3	16	7	.	.
336	Klaushagen	121	121	-	27	9	6	7
340	Klinkow	84	57	27	12	.	-	-
344	Klosterwalde	156	132	24	52	11	3	3
348	Kreatz	62	62	-	9	3	.	.
352	Krohnhorst	43	.	.	4	3	.	.
356	Kummerow	46	46	.	.	6	4	6
360	Landin	182	.	.	23	3	.	.

*) Ohne Wohnheime, ohne Wohngebäude nur mit 1 oder 2 Ferien-/Freizeitwohneinheiten.
1) Ohne Ferien-/Freizeitwohnungen.
2) Mehrfachnennungen möglich.

Wohnungszählung 1995

haltungszustand und Abwasserentsorgung des Gebäudes

nach...des Gebäudes									Schl Nr.
zustand					Abwasserentsorgung				
Schäden am/an 2)				ohne Angabe	Kanali- sation	Klärgrube, Auffang- behälter mit Entleerung	Ver- sickerungs- anlage oder Sonstiges		
der Treppen- anlage	der Dach- konstruktion	der Dachdeckung, der Dach- ent- wässerung	den Schornsteinen						
5	14	13	13	-	309	77		5 180	
	8	10		-	-	117		3 184	
13	12	21	14		119	662		60 188	
	3	6	4	-	-	88		10 192	
-		.			-	73		3 196	
4		6	4		337	71		11 200	
		.	9		-	60		14 204	
	3	7	6	-	172	129		4 208	
		.	-	-	-	55		8 212	
.	7	8	24		98	241		7 216	
-	6	8			-	74		14 220	
7	14	12	16		100	408		27 224	
5	12	19	9	-	40	214		45 228	
13	10	174	11	-	297	158		36 232	
.	.			-		144		8 236	
	5	6	5	-		152		18 240	
-	-	-						. 244	
6		7	6		.			29 248	
	3	3	4	-	-	84		21 252	
	5	.	.	-	-	45		9 256	
7	7	6	9		9	163		11 260	
-		-	5			122		7 264	
7	7	11	7			89		8 268	
		.		-	-	68		11 272	
	.	.		-	-	134		23 276	
3	6	12	12	-	79	134		16 280	
.	5	5		-	201	56		4 284	
	.	16		-	99			. 288	
				-	-	72		19 292	
		.	-	-	-	54		6 296	
	3		-	-	-			. 300	
5	6	10	6			128		17 304	
4	5	8	9			247		5 308	
6	8	9	8	-	26	83		4 312	
5	10	21	30	-	25	218		8 316	
6		.			52	38		8 320	
-	-	-			-	41		4 324	
11	13	15	10		62	91		7 328	
		4	4	-	-	125		8 332	
4	6	6	6	-	-	99		22 336	
		.				81		3 340	
3	6	7		-	92	61		3 344	
	.	.	-	-	-	48		14 348	
	-				-			. 352	
5	5	6	4			39		7 356	
3	3		.	-	152	20		10 360	

Gebäude- und
11 Wohnungen in Wohngebäuden *) nach Bauweise, Er

Schl Nr.	Gemeinde	Insgesamt 1)	Und zwar					
			Bauweise		Erhaltungs			
			traditio- nalle	Montage- Bauweise	Gebäude ohne Schäden	Gebäude mit schweren Schäden an mindestens einem Bauteil	schwere	
							Sockel	den Außen- wänden
364	Lemmersdorf	250	183	67	22	17	5	6
368	Lübbenow	148	88	60	23	17	1	1
372	Luckow-Petershagen	183	.	1	13	17	3	.
376	Ludwigsburg	216	200	16	29	14	11	6
380	Lützelow	188	163	25	36	11	3	6
384	Lychen, Stadt	1 425	1 117	308	349	175	45	62
388	Maichow	127	1	1	17	18	6	9
392	Mescherin	155	128	27	54	12	1	11
396	Milmersdorf	749	291	458	104	12	3	.
400	Milow	92	92	1	6	9	6	6
404	Mittenwalde	203	.	1	72	8	3	6
408	Mürow	123	1	1	29	5	-	.
412	Naugarten	52	1	1	14	1	1	1
416	Nechlin	79	65	14	10	6	1	1
420	Neukünkendorf	115	115	1	8	10	.	4
424	Neurochilitz	47	47	1	7	5	-	1
428	Parmen-Weggun	209	1	1	21	11	1	.
432	Passow	450	404	46	100	12	1	1
436	Petznick	104	81	23	23	7	1	1
440	Pinnow	322	272	50	82	47	23	29
444	Polßen	112	88	24	17	22	3	3
448	Potzlow	243	218	25	67	17	8	11
452	Prenzlau, Stadt	9 283	5 813	3 470	2 706	345	102	168
456	Radekow	63	63	-	4	4	1	.
460	Retzow	103	1	1	31	12	.	7
464	Ringewalde	193	180	13	47	18	1	.
468	Röddelin	143	1	.	34	4	1	.
472	Röpersdorf	167	125	42	59	6	1	3
476	Rosow	80	80	-	.	8	1	.
480	Rutenberg	65	65	-	6	12	7	.
484	Schapow	264	226	38	32	20	13	8
488	Schenkenberg	131	91	40	35	16	14	15
492	Schmargendorf	118	118	-	24	6	-	-
496	Schmiedeberg	69	69	-	12	7	3	3
500	Schmölln	294	222	72	120	7	4	5
504	Schöneberg	116	1	.	6	4	1	.
508	Schönermark	168	138	30	75	1	1	.
512	Schönermark	204	126	78	23	7	4	.
516	Schönfeld	84	1	.	17	4	1	1
520	Schönfeld	332	210	122	106	18	9	6
524	Schönow	91	86	5	12	1	1	.
528	Schönwerder	133	130	3	21	15	10	10
532	Schwedt/Oder, Stadt	21 299	1 382	19 917	3 807	242	13	154
536	Seehausen	101	1	.	29	13	9	9
540	Stegelitz	173	149	24	26	17	1	5
544	Steinhöfel	93	1	.	18	5	1	1

*) Ohne Wohnheime, ohne Wohngebäude nur mit 1 oder 2 Ferien-/Freizeitwohneinheiten.

1) Ohne Ferien-/Freizeitwohnungen.

2) Mehrfachnennungen möglich.

Wohnungszählung 1995

haltungszustand und Abwasserentsorgung des Gebäudes

nach...des Gebäudes								
zustand					Abwasserentsorgung			
Schäden am/an 2)					Kanali- sation	Klärgrube, Auffang- behälter mit Entleerung	Ver- sickerungs- anlage oder Sonstiges	Schl Nr.
der Treppen- anlage	der Dach- konstruktion	der Dachdeckung, der Dach- ent- wässerung	den Schornsteinen	ohne Angabe				
6	9	10	7	-	118	120	12	364
-	-	.	+	-	127	+	+	368
+	7	9	6	-	-	170	13	372
+	7	6	8	-	-	186	30	376
.	3	3	3	-	33	151	4	380
42	93	101	62	.	900	486	39	384
3	4	6	6	+	-	112	15	388
+	+	.	.	-	20	121	14	392
+	4	9	+	+	486	241	22	396
7	.	5	5	-	-	83	9	400
+	5	6	6	+	94	98	11	404
+	-	3	-	+	-	114	9	408
+	+	+	+	+	48	4	-	412
+	3	4	+	-	-	69	10	416
+	4	6	-	-	-	106	9	420
+	+	3	+	+	-	.	.	424
.	4	6	4	-	-	203	6	428
+	4	8	4	+	339	88	25	432
-	3	+	.	-	-	100	4	436
16	24	27	33	-	300	+	.	440
4	7	5	13	-	84	23	5	444
8	3	5	+	+	52	172	19	448
119	108	178	219	+	7 931	1 248	104	452
.	.	3	+	+	-	55	8	456
+	3	4	4	.	-	99	4	460
+	5	7	+	.	-	159	34	464
+	+	.	3	+	-	127	16	468
+	+	+	+	+	47	110	10	472
.	5	+	5	+	-	69	11	476
+	8	8	6	-	-	59	6	480
3	4	6	4	-	86	165	13	484
+	14	14	+	+	-	117	14	488
+	.	.	4	+	+	103	15	492
.	4	5	6	-	-	51	18	496
+	3	+	.	-	200	83	11	500
-	+	+	-	-	-	105	11	504
+	.	+	+	+	-	162	6	508
+	4	4	3	+	107	87	10	512
+	+	+	-	-	-	77	7	516
+	5	4	5	-	207	110	15	520
-	+	+	+	+	-	+	.	524
7	7	11	13	-	-	122	11	528
88	11	14	7	-	20 797	472	30	532
7	9	4	8	-	-	92	9	536
4	4	8	6	+	131	+	+	540
+	+	4	+	+	18	63	12	544

Gebäude- und
11 Wohnungen in Wohngebäuden *) nach Bauweise, Er

Schl. Nr.	Gemeinde	Insgesamt 1)	Und zwar					
			Bauweise		Erhaltungs			
			traditio- nelle	Montage- Bauweise	Gebäude ohne Schäden	Gebäude mit schweren Schäden an mindestens einem Bauteil	schwere	
							Sockel	den Außen- wänden
548	Stendell	121	.	.	25	6	.	.
552	Sternhagen	127	.	.	21	6	.	.
556	Stolpe/Öder	133	133	.	13	15	.	.
560	Storkow	161	.	.	20	9	4	.
564	Tantow	299	299	.	34	29	21	18
568	Temmen	150	119	31	43	23	.	13
572	Templin, Stadt	5 597	3 319	2 278	1 091	120	44	48
576	Trebenow	314	245	69	18	10	3	5
580	Vierraden, Stadt	312	303	9	96	15	13	13
584	Vietmannsdorf	175	.	.	42	15	3	10
588	Wallmow	142	117	25	40	17	8	8
592	Warnitz	321	282	39	57	16	.	4
596	Warthe	127	127	.	47	8	.	.
600	Martin	191	191	.	17	7	4	3
604	Walsow	46	46	.	10	9	5	6
608	Wichmannsdorf	147	142	5	26	6	.	3
612	Wilmersdorf	133	.	.	33	.	.	.
616	Wilsickow	96	73	23	36	.	.	.
620	Wismar	91	88	3	8	10	5	.
624	Woddow	70	56	14	17	.	.	.
628	Wolfshagen	171	166	5	53	9	4	3
632	Wolletz	68	68	.	3	.	.	.
636	Wollschow	147	115	32	14	10	.	.
640	Woltersdorf	104	104	.	7	.	.	.
644	Zichow	153	127	26	19	31	.	26
648	Ziemkendorf	70	70	.	4	4	4	4
652	Zützen	74	66	8	21	.	.	.
	Landkreis zusammen	67 865	36 415	31 450	14 451	3 426	1 120	1 502

*) Ohne Wohnheime, ohne Wohngebäude nur mit 1 oder 2 Ferien-/Freizeitwohneinheiten.
1) Ohne Ferien-/Freizeitwohnungen.
2) Mehrfachnennungen möglich.

Wohnungszählung 1995

haltungszustand und Abwasserentsorgung des Gebäudes

nach...des Gebäudes								Schl Nr.
zustand					Abwasserentsorgung			
Schäden am/an 2)				ohne Angabe	Kanali- sation	Klärgrube, Auffang- behälter mit Entleerung	Ver- sickerungs- anlage oder Sonstiges	
der Treppen- anlage	der Dach- konstruktion	der Dachdeckung, der Dach- ent- wässerung	den Schornsteinen					
.	4	5	3	-	-	112	9 548	
.	.	.	.	-	52	66	9 552	
-	11	11	12	-	.	120	. 556	
.	.	.	-	-	.	148	13 560	
.	.	23	11	-	.	266	33 564	
.	4	10	13	-	-	140	10 568	
28	36	71	52	-	5 262	301	34 572	
3	4	6	4	-	-	299	15 576	
.	5	3	.	-	.	295	17 580	
.	3	4	5	-	7	150	18 584	
.	.	.	5	-	90	47	5 588	
.	3	3	.	-	158	145	18 592	
.	.	3	.	-	-	119	8 596	
.	3	3	.	-	-	183	8 600	
4	.	4	.	-	.	28	18 604	
.	4	4	.	-	109	.	. 608	
.	114	. 612	
.	.	.	-	-	86	.	. 616	
3	3	5	7	-	.	81	. 620	
-	.	-	.	-	-	.	. 624	
.	.	6	4	-	.	159	12 628	
.	- 632	
.	8	8	3	-	5	130	12 636	
.	.	.	.	-	-	.	. 640	
.	3	3	.	-	-	139	14 644	
.	4	4	4	-	.	64	6 648	
-	.	.	.	-	.	66	8 652	
899	1 120	1 776	1 426	16	45 880	20 062	1 923	

Gebäude- und Wohnungszählung 1995
12 Wohnungen in Wohngebäuden *) nach der Fläche

Schl Nr.	Gemeinde	Insgesamt 1)	Davon mit einer Fläche von...bis unter...m2						Fläche in m2	
			unter 40	40 - 60	60 - 80	80 - 100	100 - 120	120 und mehr	insgesamt	je Wohnung
73	Uckermark									
004	Altkünkendorf	71	-	15	18	10	16	12	6 329	89,1
008	Angermünde, Stadt	4 455	399	1 623	1 425	465	289	254	301 114	67,6
012	Arendsee	126	11	18	36	27	22	12	10 229	81,2
016	Bagemühl	75	3	17	16	21	11	7	5 993	79,9
020	Beenz	110	9	25	29	17	20	10	8 422	76,6
024	Beenz	62	2	8	11	17	16	8	5 513	88,9
028	Barkholz	71	10	16	13	14	8	10	5 488	77,3
032	Barkholz-Meyenburg	244	2	23	33	28	62	96	26 261	107,6
036	Bertikow	79	1	17	12	21	15	13	7 063	89,4
040	Beutel	62	-	7	15	21	7	12	5 663	91,3
044	Biesenbrow	120	1	23	34	21	19	22	10 449	87,1
048	Biesendahlshof	67	2	17	19	17	7	5	5 152	76,9
052	Bietikow	92	3	20	21	20	12	16	7 984	86,8
056	Blankenburg	161	16	40	51	23	14	17	11 902	73,9
060	Blindow	77	7	16	21	8	9	16	6 448	83,7
064	Blumberg	140	13	31	45	36	8	7	10 076	72,0
068	Boitzenburg	581	57	198	194	60	38	34	38 924	67,0
072	Bölkendorf	65	3	22	7	7	12	14	6 141	94,5
076	Briest	80	3	2	22	10	12	31	8 415	105,2
080	Bruchhagen	64	1	19	18	14	3	9	4 986	77,9
084	Brüssow, Stadt	646	30	144	195	111	79	87	51 745	80,1
088	Buchenhain	164	10	50	44	23	17	20	12 533	76,4
092	Carmzow	179	8	51	39	37	23	21	14 193	79,3
096	Casakow	349	11	91	55	65	65	62	30 480	87,3
100	Criewen	176	6	10	53	23	37	47	17 423	99,0
104	Crussow	170	5	33	37	40	19	36	15 196	89,4
108	Damme	121	4	33	26	20	24	14	9 983	82,5
112	Dauer	88	3	45	14	11	6	9	6 278	71,3
116	Dedelow	471	35	120	200	51	42	23	32 420	68,8
120	Densow	130	4	30	27	31	20	18	10 701	82,3
124	Drense	78	3	25	22	11	9	8	5 853	75,0
128	Eickstedt	165	5	35	50	34	19	22	13 734	83,2
132	Fahrenholz	84	8	17	28	16	9	6	6 291	74,9
136	Falkenhagen	75	3	6	14	21	12	19	7 346	97,9
140	Falkenwalde	168	14	27	48	46	19	14	13 349	79,5
144	Felchow	121	2	17	33	20	21	28	11 029	91,1
148	Ferdinandshorst	67	4	30	9	11	5	8	4 918	73,4
152	Flemsdorf	87	4	40	17	13	7	6	6 136	70,5
156	Flieth	132	6	26	33	31	19	17	10 961	83,0
160	Frauenhagen	133	2	26	30	25	17	33	12 303	92,5
164	Fredersdorf	69	4	9	20	22	6	8	5 784	83,8
168	Friedenfelde	46	4	21	6	5	7	3	3 211	69,8
172	Friedrichsthal	45	-	4	6	6	17	12	4 499	100,0
176	Funkenhagen	150	5	30	34	39	15	27	12 642	84,3
180	Fürstenwerder	391	26	84	113	77	51	40	30 793	78,8
184	Gandenitz	120	5	19	30	25	26	15	10 204	85,0
188	Gartz (Oder), Stadt	841	50	141	238	193	111	108	68 768	81,8

*) Ohne Wohnheime, ohne Wohngebäude nur mit 1 oder 2 Ferien-/Freizeitwohneinheiten.
1) Ohne Ferien-/Freizeitwohnungen.

Gebäude- und Wohnungszählung 1995
12 Wohnungen in Wohngebäuden *) nach der Fläche

Schl. Nr.	Gemeinde	Insgesamt 1)	Davon mit einer Fläche von...bis unter...m2						Fläche in m2	
			unter 40	40 - 60	60 - 80	80 - 100	100 - 120	120 und mehr	insgesamt	je Wohnung
192	Geesow	98	4	15	36	18	13	12	8 039	82,0
196	Gellmersdorf	76	4	11	20	14	13	14	6 767	89,0
200	Gerswalde	419	18	94	115	78	51	63	34 730	82,9
204	Gollin	74	1	12	8	24	18	11	6 662	90,0
208	Gollmitz	305	26	80	88	54	24	33	22 837	74,9
212	Golm	63	-	6	8	16	15	18	6 367	101,1
216	Göritz	346	14	107	58	54	57	56	28 472	82,3
220	Görlsdorf	88	1	24	27	26	5	5	6 553	74,5
224	Gramzow	535	37	83	139	105	70	101	45 657	85,3
228	Greiffenberg, Stadt	299	10	66	78	68	32	45	25 326	84,7
232	Groß Dölln	491	66	103	196	49	32	45	32 757	66,7
236	Groß Pinnow	152	3	33	32	55	15	14	12 332	81,1
240	Groß-Fredenwalde	170	11	50	46	18	20	25	13 535	79,6
244	Groß-Kölpin	35	-	15	3	7	4	6	3 165	90,4
248	Grünberg	158	6	27	49	29	25	22	13 576	85,9
252	Grunewald	105	3	16	21	27	20	18	9 379	89,3
256	Grünow	54	-	6	17	13	7	11	4 825	89,4
260	Grünow	183	6	34	28	39	39	37	16 920	92,5
264	Günterberg	129	1	11	24	46	21	26	12 131	94,0
268	Güstow	97	10	21	21	15	15	15	8 125	83,8
272	Güterberg	79	3	30	12	19	6	9	6 105	77,3
276	Hammelspring	157	10	30	23	41	25	28	13 699	87,3
280	Hardenbeck	229	13	39	53	42	37	45	19 700	86,0
284	Haßleben	261	14	103	60	28	35	21	19 676	75,4
288	Herzfelde	123	9	34	43	15	16	6	8 760	71,2
292	Herzprung	91	3	11	18	21	12	26	8 743	96,1
296	Hohenfelde	60	2	8	10	16	9	15	5 668	94,5
300	Hohengüstow	130	1	23	34	30	20	22	11 396	87,7
304	Hohenreinkendorf	145	5	25	39	26	23	27	12 995	89,6
308	Hohenselchow	252	14	40	86	38	37	37	20 720	82,2
312	Holzendorf	113	4	43	25	19	9	13	8 640	76,5
316	Jagow	251	13	48	86	51	33	20	19 677	78,4
320	Jakobshagen	98	8	30	28	19	6	7	6 996	71,4
324	Jamikow	45	-	4	10	13	11	7	4 173	92,7
328	Kaakstedt	160	7	37	33	33	28	22	13 692	85,6
332	Kerkow	133	1	24	47	26	15	20	11 004	82,7
336	Klaushagen	121	10	31	28	31	14	7	9 013	74,5
340	Klinkow	84	1	31	10	10	13	19	7 460	88,8
344	Klosterwalde	156	14	3	44	26	32	37	14 577	93,4
348	Kraatz	62	1	9	18	19	12	3	5 119	82,6
352	Krohnhorst	43	2	3	13	14	3	8	3 962	92,1
356	Kummerow	46	-	1	11	14	10	10	4 573	99,4
360	Landin	182	1	14	49	38	43	37	16 947	93,1
364	Lemmersdorf	250	15	50	75	43	24	43	21 348	85,4
368	Lübbenow	148	18	28	45	25	18	14	11 233	75,9
372	Luckow-Petershagen	183	3	33	46	45	26	30	15 736	86,0
376	Ludwigsburg	216	12	39	60	55	27	23	17 443	80,8
380	Lützelow	188	14	37	49	40	16	32	15 588	82,9
384	Lychen, Stadt	1 425	116	433	387	257	137	95	102 095	71,6

*) Ohne Wohnheime, ohne Wohngebäude nur mit 1 oder 2 Ferien-/Freizeitwohneinheiten.
1) Ohne Ferien-/Freizeitwohnungen.

Gebäude- und Wohnungszählung 1995
12 Wohnungen in Wohngebäuden *) nach der Fläche

Schl Nr.	Gemeinde	Insgesamt 1)	Davon mit einer Fläche von...bis unter...m2						Fläche in m2	
			unter 40	40 - 60	60 - 80	80 - 100	100 - 120	120 und mehr	insgesamt	je Wohnung
388	Meichow	127	4	6	26	35	23	33	12 702	100,0
392	Mescherin	155	8	29	45	25	29	19	13 037	84,1
396	Milmersdorf	749	60	380	119	70	55	65	51 293	68,5
400	Milow	92	2	8	25	24	21	12	8 184	89,0
404	Mittenwalde	203	18	51	52	27	27	28	16 007	78,9
408	Mürow	123	8	13	32	30	22	18	10 637	86,5
412	Naugarten	52	-	5	13	14	7	13	4 988	95,9
416	Nechlin	79	7	21	20	19	5	7	5 806	73,5
420	Neukündendorf	115	1	23	30	20	18	23	10 195	88,7
424	Neurochlitz	47	-	3	11	10	9	14	4 818	102,5
428	Parmen-Weggun	209	9	32	65	45	31	27	17 723	84,8
432	Passow	450	21	115	93	75	62	84	37 976	84,4
436	Petznick	104	9	22	17	26	13	17	8 640	83,1
440	Pinnow	322	13	48	45	96	77	43	28 360	88,1
444	Polßen	112	1	33	40	14	11	13	8 928	79,7
448	Potzlow	243	22	44	58	36	40	43	20 144	82,9
452	Prenzlau, Stadt	9 283	836	3 335	3 371	737	512	492	607 223	65,4
456	Radekow	63	4	28	7	13	5	6	4 669	74,1
460	Retzow	103	1	19	20	30	12	21	9 211	89,4
464	Ringenwalde	193	9	29	44	45	24	42	17 178	89,0
468	Röddelin	143	4	9	25	37	32	36	14 200	99,3
472	Röpersdorf	167	4	41	26	22	33	41	15 375	92,1
476	Rosow	80	-	18	29	18	7	8	6 300	78,8
480	Rutenberg	65	2	5	16	18	5	19	6 194	95,3
484	Schapow	264	20	70	71	44	25	34	20 581	78,0
488	Schenkenberg	131	6	54	36	12	14	9	9 074	69,3
492	Schmargendorf	118	3	17	31	18	18	31	11 446	97,0
496	Schmiedeberg	69	3	9	12	27	7	11	6 043	87,6
500	Schmölln	294	19	65	104	48	34	24	22 314	75,9
504	Schöneberg	116	4	23	32	28	19	10	9 571	82,5
508	Schönermark	168	2	29	65	18	24	30	14 126	84,1
512	Schönermark	204	7	60	49	37	24	27	16 391	80,3
516	Schönfeld	84	1	15	12	31	10	15	7 654	91,1
520	Schönfeld	332	15	144	75	48	26	24	23 463	70,7
524	Schönow	91	4	12	34	21	13	7	7 163	78,7
528	Schönwader	133	4	17	20	41	25	26	12 411	93,3
532	Schwedt/Oder, Stadt	21 299	2 324	12 652	5 083	525	332	383	1 247 010	58,5
536	Seehausen	101	3	13	33	25	13	14	8 510	84,3
540	Stegelitz	173	5	53	39	27	23	26	14 042	81,2
544	Steinhöfel	93	3	7	29	22	13	19	8 677	93,3
548	Stendell	121	6	9	22	31	29	24	11 265	93,1
552	Sternhagen	127	6	30	29	22	19	21	10 777	84,9
556	Stolpe/Oder	133	10	19	35	21	19	29	11 646	87,6
560	Storkow	161	8	27	41	24	30	31	14 329	89,0
564	Tantow	299	10	88	67	52	41	41	24 466	81,8
568	Temmen	150	10	48	25	37	14	16	11 406	76,0
572	Templin, Stadt	5 597	486	1 658	1 935	721	412	385	390 220	69,7
576	Trebenow	314	25	69	81	55	42	42	25 506	81,2
580	Vierraden, Stadt	312	15	39	53	51	60	94	30 044	96,3

*)Ohne Wohnheime, ohne Wohngebäude nur mit 1 oder 2 Ferien-/Freizeitwohneinheiten.
1)Ohne Ferien-/Freizeitwohnungen.

Gebäude- und Wohnungszählung 1995
12 Wohnungen in Wohngebäuden *) nach der Fläche

Schl. Nr.	Gemeinde	Insgesamt 1)	Davon mit einer Fläche von...bis unter...m2						Fläche in m2	
			unter 40	40 - 60	60 - 80	80 - 100	100 - 120	120 und mehr	insgesamt	je Wohnung
584	Vietmannsdorf	175	13	27	46	45	20	24	14 382	82,2
588	Wallmow	142	14	33	41	30	10	14	10 813	76,1
592	Warnitz	321	16	53	93	62	40	57	26 858	83,7
596	Warthe	127	4	18	26	37	17	25	11 846	93,3
600	Wartin	191	5	21	46	48	44	27	17 137	89,7
604	Welsow	46	1	8	11	8	6	12	4 239	92,2
608	Wichmannsdorf	147	9	17	40	21	26	34	12 924	87,9
612	Wilmersdorf	133	-	28	68	25	7	5	9 540	71,7
616	Wilsickow	96	4	23	20	30	9	10	7 649	79,7
620	Wismar	91	3	18	18	24	15	13	7 778	85,5
624	Woddow	70	4	19	16	16	10	5	5 373	76,8
628	Wolfshagen	171	14	52	45	23	17	20	13 006	76,1
632	Wollatz	68	3	22	20	11	5	7	5 095	74,9
636	Wollschow	147	6	26	43	36	13	23	11 868	80,7
640	Woltersdorf	104	3	17	32	16	23	13	8 881	85,4
644	Zichow	153	4	28	45	33	22	21	12 694	83,0
648	Ziemkendorf	70	5	22	12	16	8	7	5 374	76,8
652	Zützen	74	-	8	14	21	11	20	7 525	101,7
	Landkreis zusammen	67 865	5 489	25 360	18 795	7 647	5 164	5 410	4 777 123	70,4

*) Ohne Wohnheime, ohne Wohngebäude nur mit 1 oder 2 Ferien-/Freizeitwohneinheiten.
1) Ohne Ferien-/Freizeitwohnungen.

Gebäude- und Wohnungszählung 1995

13 Wohnungen in Wohngebäuden *) nach der Zahl der Räume

Schl. Nr.	Gemeinde	Ins- gesamt 1)	Davon mit...Räumen 2)							Räume		
			1	2	3	4	5	6	7 und mehr		ins- gesamt	je Wohnung
									Wohnun- gen	Räume		
73	Uckermark											
004	Altkünkendorf	71	2	1	11	21	18	11	7	52	329	4,6
008	Angermünde, Stadt	4455	33	282	1115	2028	688	199	110	867	17555	3,9
012	Arendsee	126	-	13	22	48	29	12	2	15	516	4,1
016	Bagemühl	75	-	4	14	29	18	10	-	-	316	4,2
020	Beenz	110	1	2	20	44	27	9	7	54	484	4,4
024	Beenz	62	-	2	12	13	15	13	7	54	299	4,8
028	Berkholz	71	-	12	16	25	8	7	3	23	277	3,9
032	Berkholz-Mayenburg	244	-	2	29	37	87	64	25	188	1246	5,1
036	Bertikow	79	-	1	10	27	19	14	8	62	381	4,8
040	Beutel	62	-	3	8	19	18	9	5	39	289	4,7
044	Biesenbrow	120	-	3	22	37	27	20	11	81	556	4,6
048	Biesendahlshof	67	-	1	10	25	23	3	5	35	300	4,5
052	Bietikow	92	-	4	15	29	33	7	4	31	407	4,4
056	Blankenburg	161	2	10	36	57	32	19	5	40	672	4,2
060	Blindow	77	-	5	17	24	15	10	6	46	338	4,4
064	Blumberg	140	-	1	24	32	49	17	17	123	672	4,8
068	Boitzenburg	581	14	36	134	236	111	33	17	132	2317	4,0
072	Bölkendorf	65	2	2	14	18	13	3	13	107	310	4,8
076	Briest	80	-	-	6	29	17	20	8	58	397	5,0
080	Bruchhagen	64	-	1	18	24	8	9	4	29	275	4,3
084	Brüssow, Stadt	646	3	33	157	207	132	70	44	342	2790	4,3
088	Buchenhain	164	1	8	42	53	36	11	13	101	702	4,3
092	Carmzow	179	-	12	42	57	39	18	11	81	762	4,3
096	Casakow	349	-	12	61	115	73	64	24	174	1590	4,6
100	Criewen	176	-	1	25	38	54	38	20	152	879	5,0
104	Crussow	170	-	6	32	57	40	23	12	103	777	4,6
108	Damme	121	3	8	21	31	33	16	9	74	541	4,5
112	Dauer	88	-	2	36	29	8	9	4	32	354	4,0
116	Dedelow	471	15	34	104	173	108	24	13	96	1867	4,0
120	Densow	130	1	5	31	40	35	12	6	46	557	4,3
124	Drense	78	-	3	29	27	11	5	3	21	307	3,9
128	Eickstedt	165	4	-	29	44	49	17	22	177	791	4,8
132	Fahrenholz	84	-	7	21	30	14	7	5	44	353	4,2
136	Falkenhagen	75	1	4	9	23	21	9	8	61	348	4,6
140	Falkenwalde	168	5	10	30	57	47	13	6	46	702	4,2
144	Felchow	121	1	3	19	30	37	20	11	78	567	4,7
148	Ferdinandshorst	67	-	3	25	19	12	4	4	30	271	4,0
152	Flemsdorf	87	-	3	28	32	12	8	4	29	355	4,1
156	Flieth	132	-	10	20	58	27	13	4	33	558	4,2
160	Frauenhagen	133	-	2	29	40	25	18	19	134	618	4,6
164	Fredersdorf	69	1	1	14	23	16	9	5	38	309	4,5
168	Friedenfelde	46	1	4	12	16	11	-	2	16	180	3,9
172	Friedrichsthal	45	-	1	8	7	14	10	5	38	222	4,9
176	Funkenhagen	150	1	9	38	46	29	14	13	100	646	4,3
180	Fürstenwerder	391	13	15	82	138	92	33	18	137	1636	4,2
184	Gandenitz	120	-	7	17	39	41	9	7	56	536	4,5
188	Gartz (Oder), Stadt	841	1	48	156	305	178	106	47	364	3675	4,4

*) Ohne Wohnheime, ohne Wohngebäude nur mit 1 oder 2 Ferien-/Freizeitwohneinheiten.

1) Ohne Ferien-/Freizeitwohnungen.

2) Alle Räume mit 6 m² und mehr Wohnfläche sowie alle Küchen.

Gebäude- und Wohnungszählung 1995

13 Wohnungen in Wohngebäuden *) nach der Zahl der Räume

Schl Nr.	Gemeinde	Ins- gesamt 1)	Davon mit...Räumen 2)								Räume	
			1	2	3	4	5	6	7 und mehr		ins- gesamt	je Wohnung
									Wohnun- gen	Räume		
192	Geesow	98	-	-	23	25	28	15	7	49	448	4,6
196	Gellmersdorf	76	-	6	16	21	21	10	2	14	323	4,3
200	Gerswalde	419	9	8	80	146	86	53	37	285	1882	4,5
204	Gollin	74	-	3	15	22	18	11	5	40	335	4,5
208	Gollmitz	305	-	26	76	104	64	20	15	117	1253	4,1
212	Golm	63	-	-	10	13	18	16	6	43	311	4,9
216	Göritz	346	1	15	72	108	85	47	18	131	1517	4,4
220	Görlsdorf	88	-	3	28	31	10	13	3	23	365	4,1
224	Gramzow	535	9	41	93	148	124	76	44	334	2372	4,4
228	Greiffenberg, Stadt	299	1	8	57	108	58	40	27	217	1367	4,6
232	Groß Dölin	491	1	64	125	196	61	25	19	139	1882	3,8
236	Groß Pinnow	152	-	2	32	55	41	15	7	56	671	4,4
240	Groß-Fradenwalde	170	4	12	31	72	27	14	10	77	705	4,1
244	Groß-Kölpin	35	-	-	2	17	6	6	4	34	174	5,0
248	Grünberg	158	-	8	26	54	41	14	15	116	715	4,5
252	Grunewald	105	-	8	19	34	28	7	9	67	458	4,4
256	Grünow	54	-	-	5	23	14	9	3	23	254	4,7
260	Grünow	183	-	9	20	48	58	26	22	169	885	4,8
264	Günterberg	129	-	4	15	44	37	20	9	67	601	4,7
268	Güstow	97	1	9	19	30	21	12	5	38	411	4,2
272	Güterberg	79	-	11	18	17	24	4	5	36	324	4,1
276	Hammelspring	157	1	8	26	50	47	18	7	51	689	4,4
280	Hardenbeck	229	-	10	52	67	66	20	14	118	1012	4,4
284	Haßleben	261	-	11	51	120	48	22	9	69	1096	4,2
288	Herzfelde	123	5	4	38	49	16	9	2	16	473	3,8
292	Herzsprung	91	1	3	15	31	24	10	7	53	409	4,5
296	Hohenfelde	60	-	1	9	17	21	8	4	29	279	4,7
300	Hohengüstow	130	-	1	24	41	32	23	9	66	602	4,6
304	Hohenreinkendorf	145	2	8	25	49	30	21	10	79	644	4,4
308	Hohenseichow	252	1	14	54	73	66	32	12	85	1090	4,3
312	Holzendorf	113	-	-	39	33	28	8	5	35	472	4,2
316	Jagow	251	-	14	59	102	52	17	7	51	1026	4,1
320	Jakobshagen	98	-	5	22	46	20	3	2	18	396	4,0
324	Jamkow	45	-	-	8	14	17	3	3	23	206	4,6
328	Kaakstadt	160	-	9	33	54	35	18	11	87	703	4,4
332	Kerkow	133	-	3	25	42	32	26	5	46	611	4,6
336	Klaushagen	121	1	7	32	45	19	13	4	31	495	4,1
340	Klinkow	84	-	2	15	32	10	15	10	72	389	4,6
344	Klosterwalde	156	-	10	23	52	40	20	11	81	698	4,5
348	Kraatz	62	-	2	12	17	20	7	4	28	278	4,5
352	Krohnhorst	43	-	1	8	15	11	6	2	16	193	4,5
356	Kummerow	46	-	-	2	17	16	5	6	46	230	5,0
360	Landin	182	-	-	18	68	60	26	10	70	852	4,7
364	Lemmersdorf	250	-	17	52	78	60	22	21	166	1100	4,4
368	Lübbenow	148	6	10	39	44	32	11	6	44	589	4,0
372	Luckow-Petershagen	183	1	3	19	78	44	26	12	91	843	4,6
376	Ludwigsburg	216	-	9	61	73	44	21	8	61	900	4,2
380	Lützlow	188	1	14	47	53	43	12	18	131	800	4,3

*) Ohne Wohnheime, ohne Wohngebäude nur mit 1 oder 2 Ferien-/Freizeitwohneinheiten.
1) Ohne Ferien-/Freizeitwohnungen.
2) Alle Räume mit 6 m² und mehr Wohnfläche sowie alle Küchen.

Gebäude- und Wohnungszählung 1995

13 Wohnungen in Wohngebäuden *) nach der Zahl der Räume

Schl. Nr.	Gemeinde	Ins- gesamt 1)	Davon mit...Räumen 2)								Räume	
			1	2	3	4	5	6	7 und mehr		ins- gesamt	je Wohnung
									Wohnun- gen	Räume		
384	Lychen, Stadt	1425	12	83	361	581	249	94	45	334	5728	4,0
388	Meichow	127	-	2	16	31	35	21	22	163	640	5,0
392	Mescherin	155	-	2	39	48	31	22	13	97	697	4,5
396	Milmersdorf	749	9	52	213	278	111	58	28	207	2974	4,0
400	Milow	92	-	1	14	27	31	12	7	50	429	4,7
404	Mittenwalde	203	4	13	44	62	43	21	16	120	871	4,3
408	Mürow	123	-	7	16	27	41	23	9	67	580	4,7
412	Naugarten	52	-	1	2	18	17	10	4	28	253	4,9
416	Nechlin	79	-	5	20	32	12	8	2	16	322	4,1
420	Neukündendorf	115	-	5	30	37	24	10	9	69	497	4,3
424	Neurochlitze	47	-	-	7	11	15	8	6	47	235	5,0
428	Parmen-Maggun	209	-	8	53	74	35	32	7	56	894	4,3
432	Passow	450	-	24	62	166	105	59	34	255	2032	4,5
436	Petznick	104	-	10	20	35	23	12	4	29	436	4,2
440	Pinnow	322	12	11	45	101	76	60	17	127	1440	4,5
444	Polßen	112	-	1	27	44	20	12	8	61	492	4,4
448	Potzlow	243	-	18	60	69	45	30	21	159	1056	4,3
452	Prenzlau, Stadt	9283	46	734	2851	3733	1290	427	202	1514	35525	3,8
456	Radekow	63	1	2	22	20	9	6	3	23	255	4,0
460	Ratzow	103	-	4	23	30	25	14	7	55	461	4,5
464	Ringenwalde	193	1	12	39	60	48	23	10	75	835	4,3
468	Röddelin	143	1	3	14	44	38	26	17	120	691	4,8
472	Röpersdorf	167	-	7	32	39	41	25	23	174	795	4,8
476	Rosow	80	-	-	16	39	16	4	5	36	344	4,3
480	Rutenberg	65	-	1	13	17	18	10	6	50	309	4,8
484	Schapow	264	2	16	57	89	55	25	20	149	1135	4,3
488	Schenkenberg	131	2	7	44	44	26	6	2	16	506	3,9
492	Schmargendorf	118	1	2	20	40	29	9	17	131	555	4,7
496	Schmiedeberg	69	-	2	13	13	20	13	8	59	332	4,8
500	Schmölln	294	2	18	69	102	60	28	15	111	1232	4,2
504	Schöneberg	116	-	4	13	36	46	14	3	23	528	4,6
508	Schönermark	168	-	2	34	63	25	32	12	87	762	4,5
512	Schönermark	204	-	8	50	66	40	23	17	128	896	4,4
516	Schönfeld	84	-	-	14	26	22	13	9	66	400	4,8
520	Schönfeld	332	-	17	90	123	69	23	10	76	1355	4,1
524	Schönow	91	-	1	11	48	23	8	-	-	390	4,3
528	Schönwerder	133	2	4	23	35	36	19	14	109	622	4,7
532	Schwedt/Oder, Stadt	21299	184	2194	5112	9385	3828	448	148	1106	80382	3,8
536	Seehausen	101	1	2	24	33	23	11	7	51	441	4,4
540	Stegelitz	173	-	11	50	48	39	20	5	35	714	4,1
544	Steinhöfel	93	-	1	9	29	29	15	10	76	456	4,9
548	Stendell	121	-	2	11	32	40	28	8	61	594	4,9
552	Sternhagen	127	2	2	28	44	31	14	6	48	553	4,4
556	Stolpe/Oder	133	2	8	22	37	36	14	14	102	598	4,5
560	Storkow	161	5	2	29	51	44	20	10	73	713	4,4
564	Tantow	299	-	7	53	115	64	43	17	135	1346	4,5
568	Tammen	150	6	8	39	50	28	8	11	86	613	4,1
572	Templin, Stadt	5597	75	434	1267	2363	1034	266	158	1220	22182	4,0

*) Ohne Wohnheime, ohne Wohngebäude nur mit 1 oder 2 Ferien-/Freizeitwohneinheiten.

1) Ohne Ferien-/Freizeitwohnungen.

2) Alle Räume mit 6 m² und mehr Wohnfläche sowie alle Küchen.

Gebäude- und Wohnungszählung 1995

13 Wohnungen in Wohngebäuden *) nach der Zahl der Räume

Schl Nr.	Gemeinde	Ins- gesamt 1)	Davon mit...Räumen 2)								Räume	
			1	2	3	4	5	6	7 und mehr		ins- gesamt	je Wohnung
									Wohnun- gen	Räume		
576	Trebenow	314	-	30	47	132	53	29	23	180	1348	4,3
580	Vierraden, Stadt	312	-	14	44	65	88	74	27	200	1504	4,8
584	Vietmannsdorf	175	-	6	48	49	44	19	9	68	754	4,3
588	Wallimow	142	-	15	44	51	16	9	7	55	555	3,9
592	Warnitz	321	4	9	64	88	89	48	19	138	1437	4,5
596	Warthe	127	-	3	20	37	28	22	17	122	608	4,8
600	Wartin	191	-	4	50	47	45	29	16	120	865	4,5
604	Walsow	46	-	-	11	15	10	4	6	45	212	4,6
608	Wichmannsdorf	147	5	7	36	32	34	22	11	80	637	4,3
612	Wilmersdorf	133	-	1	33	23	22	44	10	76	643	4,8
616	Wilsickow	96	-	2	28	31	20	9	6	47	413	4,3
620	Wismar	91	-	2	20	37	20	8	4	28	388	4,3
624	Woddow	70	1	2	18	30	11	6	2	16	286	4,1
628	Wolfshagen	171	1	12	52	51	37	12	6	45	687	4,0
632	Wolletz	68	-	3	9	37	11	5	3	22	288	4,2
636	Wollschow	147	1	4	29	56	31	18	8	58	641	4,4
640	Woltersdorf	104	1	2	18	35	28	16	4	28	463	4,5
644	Zichow	153	1	3	27	50	33	19	20	150	717	4,7
648	Ziemkendorf	70	-	8	11	29	12	7	3	24	291	4,2
652	Zützen	74	-	1	4	27	28	9	5	38	354	4,8
	Landkreis zusammen	67865	534	4925	15994	26629	12957	4480	2346	17797	274344	4,0

*) Ohne Wohnheime, ohne Wohngebäude nur mit 1 oder 2 Ferien-/Freizeitwohneinheiten.
 1) Ohne Ferien-/Freizeitwohnungen.
 2) Alle Räume mit 6 m² und mehr Wohnfläche sowie alle Küchen.

Gebäude- und Wohnungszählung 1995

14 Wohnungen in Wohngebäuden *) nach der Ausstattung

Schl. Nr.	Gemeinde	Ins- gesamt 1)	Davon								ohne Bad/ Dusche mit Trocken- toilette	ohne Bad/ Dusche mit Trocken- toilette
			mit Bad/ Dusche u. WC inner- halb der Wohnung; mit Sammel- heizung	mit Bad/ Dusche u. WC inner- halb der Wohnung; ohne Sammel- heizung	mit Bad/ Dusche innerhalb d. Wohnung mit WC außer- halb der Wohnung	mit Bad/ Dusche außerh. d. Wohng. mit WC inner- halb der Wohnung	ohne Bad/ Dusche; mit WC inner- halb der Wohnung	ohne Bad/ Dusche; mit WC außer- halb der Wohnung	mit Bad/ Dusche und WC außer- halb der Wohnung	mit Bad/ Dusche und Trocken- toilette		
73	Uckermark											
004	Altkünkendorf	71	37	18	1	-	3	3	2	-	7	
008	Angermünde, Stadt	4455	2970	1148	36	28	64	121	53	3	32	
012	Arendsee	126	54	63	1	-	1	-	-	1	6	
016	Bagemühl	75	34	36	-	-	-	-	-	-	5	
020	Beenz	110	40	48	1	1	5	6	2	-	7	
024	Beenz	62	36	16	-	1	-	4	-	-	5	
028	Berkholz	71	36	27	1	-	-	2	1	-	4	
032	Berkholz-Mayenburg	244	212	16	1	-	2	2	2	2	7	
036	Bertikow	79	46	19	1	-	1	-	1	-	11	
040	Beutel	62	24	29	-	-	2	1	-	-	6	
044	Biesenbrow	120	65	31	1	-	8	9	1	-	5	
048	Biesendahlshof	67	24	24	-	-	11	-	-	-	8	
052	Bietikow	92	36	50	-	-	5	-	-	-	1	
056	Blankenburg	161	82	59	-	-	5	8	-	1	6	
060	Blindow	77	29	27	-	-	7	1	-	1	12	
064	Blumberg	140	42	69	3	-	6	14	1	-	5	
068	Boitzenburg	581	423	98	17	5	10	16	2	-	10	
072	Bölkendorf	65	39	14	-	-	2	1	-	-	9	
076	Briest	80	59	8	1	-	4	1	-	-	7	
080	Bruchhagen	64	24	31	-	1	2	5	1	-	-	
084	Brüssow, Stadt	646	313	256	3	1	25	22	3	3	20	
088	Buchenhain	164	26	115	-	-	6	-	1	-	16	
092	Carmzow	179	46	105	-	-	5	12	1	-	10	
096	Casekow	349	241	77	1	-	4	13	6	-	7	
100	Criewen	176	135	35	-	-	1	1	1	-	3	
104	Crussow	170	118	36	1	-	2	1	-	1	11	
108	Damme	121	88	17	-	-	3	1	7	1	4	
112	Dauer	88	57	16	-	-	-	-	1	-	14	
116	Dadelow	471	255	204	-	-	1	1	4	-	6	
120	Densow	130	61	35	2	-	2	7	2	2	19	
124	Drense	78	32	37	-	-	3	2	-	-	4	
128	Eickstedt	165	99	52	2	-	4	1	1	-	6	
132	Fahrenholz	84	37	41	-	-	1	-	-	-	5	
136	Falkenhagen	75	35	32	-	-	2	3	-	1	2	
140	Falkenwalde	168	86	67	1	-	3	1	-	1	9	
144	Felchow	121	71	25	4	-	3	3	-	-	15	
148	Ferdinandshorst	67	9	42	-	-	7	1	-	-	8	
152	Flemsdorf	87	61	11	-	-	11	-	-	1	3	
156	Flieth	132	51	67	-	-	2	2	-	-	10	
160	Frauenhagen	133	97	20	-	-	5	3	1	-	7	
164	Fredersdorf	69	22	31	-	-	3	5	-	-	8	
168	Friedenfelde	46	28	12	-	-	4	2	-	-	-	
172	Friedrichsthal	45	29	9	-	-	2	1	1	-	3	
176	Funkenhagen	150	52	79	1	1	3	2	1	-	11	
180	Fürstenwarder	391	251	100	4	1	18	8	3	-	6	

*) Ohne Wohnheime, ohne Wohngebäude nur mit 1 oder 2 Ferien-/Freizeitwohneinheiten.
1) Ohne Ferien-/Freizeitwohnungen.

Gebäude- und Wohnungszählung 1995

14 Wohnungen in Wohngebäuden *) nach der Ausstattung

Schl. Nr.	Gemeinde	Ins- gesamt 1)	Davon								
			mit Bad/ Dusche u. WC inner- halb der Wohnung; mit Sammel- heizung	mit Bad/ Dusche u. WC inner- halb der Wohnung; ohne Sammel- heizung	mit Bad/ Dusche innerhalb d. Wohnung mit WC außer- halb der Wohnung	mit Bad/ Dusche außerh. d. Wohng. mit WC inner- halb der Wohnung	ohne Bad/ Dusche; mit WC inner- halb der Wohnung	ohne Bad/ Dusche; mit WC außer- halb der Wohnung	mit Bad/ Dusche und WC außer- halb der Wohnung	mit Bad/ Dusche und Trocken- toilette	ohne Bad/ Dusche mit Trocken- toilette
184	Gandenitz	120	53	47	1	-	3	3	5	-	8
188	Gartz (Oder), Stadt	841	525	204	3	1	16	14	7	7	64
192	Geesow	98	26	59	1	-	1	5	-	-	6
196	Gallmersdorf	76	39	25	1	-	5	2	-	-	4
200	Gerswalde	419	272	100	4	1	15	8	3	1	15
204	Gollin	74	41	21	-	-	3	3	1	-	5
208	Gollmitz	305	159	119	-	1	14	2	4	2	4
212	Golm	63	27	18	-	-	2	2	4	1	9
216	Göritz	346	246	83	-	1	4	4	1	-	7
220	Görlsdorf	88	27	50	1	-	3	2	-	-	5
224	Gramzow	535	315	123	4	-	19	13	5	4	52
228	Gralfenberg, Stadt	299	163	92	2	-	5	19	3	1	14
232	Groß Dölin	491	378	73	2	-	7	8	4	-	19
236	Groß Pinnow	152	93	48	-	-	2	4	1	-	4
240	Groß-Fredenwalde	170	78	73	-	-	2	1	2	1	13
244	Groß-Kölpin	35	26	9	-	-	-	-	-	-	-
248	Grünberg	158	48	86	-	-	3	2	-	1	18
252	Grunewald	105	44	37	1	-	7	7	3	1	5
256	Grünow	54	31	19	-	-	-	-	1	1	2
260	Grünow	183	94	64	1	-	-	1	3	1	19
264	Günterberg	129	84	24	1	-	4	9	1	-	6
268	Güstow	97	47	31	-	-	3	7	1	-	8
272	Güterberg	79	24	46	-	-	2	2	-	-	5
276	Hammelspring	157	79	52	2	-	9	2	1	-	12
280	Hardenbeck	229	89	103	1	-	10	2	-	5	19
284	Haßleben	261	185	50	-	-	9	1	1	1	14
288	Herzfelde	123	36	74	-	-	1	-	1	2	9
292	Herzprung	91	60	22	-	-	5	-	-	-	4
296	Hohenfelde	60	30	21	-	-	-	4	-	-	5
300	Hohengüstow	130	100	24	1	-	1	2	2	-	-
304	Hohenreinkendorf	145	84	31	-	-	4	7	-	1	18
308	Hohenseelchow	252	150	70	-	-	4	12	2	-	14
312	Holzendorf	113	62	41	-	-	7	2	-	-	1
316	Jagow	251	84	147	1	-	7	4	3	-	5
320	Jakobshagen	98	47	31	-	-	5	1	1	-	13
324	Jamikow	45	30	8	-	-	-	4	-	-	3
328	Kaakstedt	160	72	58	1	-	8	4	2	-	15
332	Karkow	133	91	34	-	-	2	-	3	-	3
336	Klaushagen	121	44	47	-	-	2	5	1	1	21
340	Klinkow	84	32	45	-	-	2	1	-	-	4
344	Klosterwalde	156	107	37	-	-	5	1	-	-	6
348	Kraatz	62	17	30	-	1	4	-	1	-	9
352	Krohnhorst	43	22	13	-	1	1	1	5	-	-
356	Kummerow	46	22	13	-	-	-	-	1	-	10
360	Landin	182	120	40	-	-	9	4	-	-	9
364	Lemmersdorf	250	144	84	-	-	8	2	-	1	11

*) Ohne Wohnheime, ohne Wohngebäude nur mit 1 oder 2 Ferien-/Freizeitwohneinheiten.
1) Ohne Ferien-/Freizeitwohnungen.

Gebäude- und Wohnungszählung 1995

14 Wohnungen in Wohngebäuden *) nach der Ausstattung

Schl Nr.	Gemeinde	Ins- gesamt 1)	Davon								
			mit Bad/ Dusche u. WC inner- halb der Wohnung; mit Sammel- heizung	mit Bad/ Dusche u. WC inner- halb der Wohnung; ohne Sammel- heizung	mit Bad/ Dusche innerhalb d. Wohnung mit WC außer- halb der Wohnung	mit Bad/ Dusche außerh. d. Wohng. mit WC inner- halb der Wohnung	ohne Bad/ Dusche; mit WC inner- halb der Wohnung	ohne Bad/ Dusche; mit WC außer- halb der Wohnung	mit Bad/ Dusche und WC außer- halb der Wohnung	mit Bad/ Dusche und Trocken- toilette	ohne Bad/ Dusche mit Trocken- toilette
368	Lübbenow	148	51	86	-	-	2	5	1	-	3
372	Luckow-Petershagen	183	83	63	-	-	10	5	2	1	19
376	Ludwigsburg	216	78	115	-	-	7	6	1	-	9
380	Lützelow	188	92	79	-	-	10	1	2	1	3
384	Lychen, Stadt	1425	868	336	14	9	53	47	26	4	68
388	Meichow	127	49	52	-	1	8	3	2	-	12
392	Mescherin	155	94	45	-	-	8	2	-	-	6
396	Milmersdorf	749	643	71	1	1	8	2	6	1	16
400	Milow	92	44	43	-	-	1	2	1	-	1
404	Mittenwalde	203	73	111	-	-	3	9	-	-	7
408	Mürow	123	79	25	1	-	2	7	1	-	8
412	Naugarten	52	32	17	-	-	2	-	-	-	1
416	Nechlin	79	22	44	-	-	5	2	1	-	5
420	Neukünkendorf	115	56	44	1	-	4	3	-	1	6
424	Neurochütz	47	36	9	-	-	1	1	-	-	-
428	Parmen-Waggun	209	123	68	1	-	7	2	1	1	6
432	Passow	450	210	211	4	2	6	4	-	2	11
436	Petznick	104	65	23	-	-	3	4	1	-	8
440	Pinnow	322	222	76	-	2	-	16	-	-	6
444	Polßen	112	26	69	-	-	4	5	-	-	8
448	Potzlow	263	122	74	2	-	8	1	1	-	35
452	Prenzlau, Stadt	9283	5845	2683	19	18	309	242	45	9	113
456	Radekow	63	10	40	1	-	1	2	-	-	9
460	Retzow	103	66	28	-	1	1	-	3	1	3
464	Ringewalde	193	96	61	-	1	14	11	1	2	7
468	Röddelin	143	110	19	1	-	2	2	-	-	9
472	Röpersdorf	167	120	33	-	-	2	3	-	-	9
476	Rosow	80	18	47	-	-	-	11	-	-	4
480	Rutenberg	65	38	8	-	-	10	2	-	-	7
484	Schapow	264	116	123	-	1	4	6	2	3	9
488	Schenkenberg	131	44	49	2	-	5	2	1	1	27
492	Schmargendorf	118	83	14	1	-	2	4	-	1	13
496	Schmiedeberg	69	26	25	-	-	3	2	9	-	4
500	Schmölln	294	177	102	3	1	4	1	-	1	5
504	Schöneberg	116	65	34	-	-	4	3	6	-	4
508	Schönermark	168	125	29	1	-	2	8	1	-	2
512	Schönermark	204	139	41	1	1	7	1	3	-	11
516	Schönfeld	84	39	38	-	-	-	3	-	-	4
520	Schönfeld	332	177	128	-	-	13	1	-	-	13
524	Schönow	91	56	27	-	-	2	3	-	-	3
528	Schönwerder	133	74	27	-	1	10	4	2	-	15
532	Schwedt/Oder, Stadt	21299	21019	185	4	4	22	29	6	8	22
536	Seehausen	101	50	28	-	-	6	2	1	-	14
540	Stegalitz	173	99	52	-	-	8	-	1	-	13
544	Steinhöfel	93	55	24	-	-	3	4	-	-	7
548	Standell	121	86	20	2	-	2	2	1	-	8

*) Ohne Wohnheime, ohne Wohngebäude nur mit 1 oder 2 Ferien-/Freizeitwohneinheiten.
1) Ohne Ferien-/Freizeitwohnungen.

Gebäude- und Wohnungszählung 1995

14 Wohnungen in Wohngebäuden *) nach der Ausstattung

Schl. Nr.	Gemeinde	Ins- gesamt 1)	Davon								
			mit Bad/ Dusche u. WC inner- halb der Wohnung; mit Sammel- heizung	mit Bad/ Dusche u. WC inner- halb der Wohnung; ohne Sammel- heizung	mit Bad/ Dusche innerhalb d. Wohnung mit WC außer- halb der Wohnung	mit Bad/ Dusche außerh. d. Wohng. mit WC inner- halb der Wohnung	ohne Bad/ Dusche; mit WC inner- halb der Wohnung	ohne Bad/ Dusche; mit WC außer- halb der Wohnung	mit Bad/ Dusche und WC außer- halb der Wohnung	mit Bad/ Dusche und Trocken- toilette	ohne Bad/ Dusche mit Trocken- toilette
552	Sternhagen	127	65	37	-	1	5	1	-	3	15
556	Stolpe/Oder	133	74	36	6	-	3	5	2	1	6
560	Storkow	161	78	59	1	1	2	8	3	1	8
564	Tantow	299	189	69	1	3	2	16	3	1	15
568	Temmen	150	62	70	-	-	2	3	1	-	12
572	Templin, Stadt	5597	3887	1383	26	18	79	97	70	2	35
576	Trabenow	314	116	169	-	2	10	1	2	2	12
580	Vierraden, Stadt	312	249	17	9	-	5	4	12	-	16
584	Vietmannsdorf	175	72	73	-	1	5	7	-	1	16
588	Wallmow	142	72	45	-	3	11	6	1	-	4
592	Warnitz	321	160	123	2	-	9	12	1	-	14
596	Warthe	127	67	41	-	1	4	5	1	1	7
600	Wartin	191	107	56	-	-	6	8	4	-	10
604	Walsow	46	23	-	-	-	1	12	-	-	10
608	Wichmannsdorf	147	71	59	1	3	8	1	-	-	4
612	Wilmsdorf	133	72	51	-	-	10	-	-	-	-
616	Wllsickow	96	64	29	-	-	1	-	-	-	2
620	Wismar	91	38	50	-	-	2	-	-	-	1
624	Wodden	70	27	36	-	-	2	-	-	-	5
628	Wolfshagen	171	111	49	-	-	4	4	1	-	2
632	Wollatz	68	13	52	-	-	3	-	-	-	-
636	Wollschow	147	51	75	-	1	6	1	1	3	9
640	Woltersdorf	104	47	49	-	1	-	2	1	-	4
644	Zichow	153	70	54	3	-	13	5	-	-	8
648	Zienkendorf	70	9	51	-	-	-	2	-	-	8
652	Zützen	74	49	19	-	-	2	-	-	-	4
	Landkreis zusammen	67865	48803	14156	219	123	1264	1138	403	102	1657

*) Ohne Wohnheime, ohne Wohngebäude nur mit 1 oder 2 Ferien-/Freizeitwohneinheiten.
1) Ohne Ferien-/Freizeitwohnungen.

Gebäude- und Wohnungszählung 1995

15 Bewohnte Wohnungen in Wohngebäuden *) nach Art der Nutzung, Fläche,
öffentlicher Förderung und Belegungsbindung

Schl. Nr.	Gemeinde	Wohnungen 1)			Eigentümerwohnungen			Mietwohnungen			
		insgesamt	und zwar		zu- sammen	und zwar		zu- sammen	und zwar		
			Fläche je Wohnung in m2	öffent- lich ge- fördert		Fläche je Wohnung in m2	öffent- lich ge- fördert		Fläche je Wohnung in m2	öffent- lich ge- fördert	mit Be- legungs- bindung
73	Uckermark										
004	Altkünkendorf	69	90,4		56	96,8	.	13	62,5	.	-
008	Angermünde, Stadt	4255	67,9		879	97,5	.	3376	60,2	.	2467
012	Arendsee	106	81,0		12	122,8	.	94	75,6	.	31
016	Bagemühl	70	80,4		30	96,9	.	40	68,0	.	-
020	Beenz	108	77,0	-	43	95,3	-	65	65,0	.	40
024	Beenz	56	90,9	.	38	100,4	.	18	70,8	.	-
028	Berkholz	68	77,5	-	34	94,6	-	34	60,4	-	27
032	Berkholz-Meyenburg	238	108,5	17	200	117,1	15	38	63,5	2	19
036	Bertikow	74	91,3		47	103,6	.	27	69,9	.	11
040	Bautal	57	92,7	.	53	93,8	.	4	78,5	.	-
044	Biesenbrow	103	88,0	-	64	102,5	-	39	64,4	-	16
048	Biesendahlshof	61	79,4	-	36	87,6	-	25	67,5	-	14
052	Bietikow	88	86,7		45	104,0	-	43	68,7	-	27
056	Blankenburg	148	74,1	.	55	93,8	.	93	62,5	.	41
060	Blindow	66	87,0		36	106,1	.	30	64,1	-	-
064	Blumberg	125	74,4	-	41	95,9	.	84	63,9	.	4
068	Boitzenburg	544	67,5	-	116	103,5	-	428	57,7	.	286
072	Bölkendorf	64	94,9	-	24	145,5	-	40	64,5	-	18
076	Briest	73	103,7	.	42	123,2	.	31	77,2	.	18
080	Bruchhagen	61	79,9	.	27	99,6	.	34	64,3	-	1
084	Brüssow, Stadt	608	80,2	4	269	101,9	4	339	63,1	-	64
088	Buchenhain	144	78,7	-	59	100,9	-	85	63,4	-	36
092	Carmzow	163	80,1	-	70	96,2	-	93	68,1	-	1
096	Casakow	334	89,0	.	171	113,5	.	163	63,3	.	69
100	Criewen	164	101,1	.	123	108,1	.	41	79,9	.	-
104	Crussow	163	89,6	.	109	104,0	.	54	60,4	.	35
108	Damme	116	83,0	-	65	99,8	.	51	61,5	.	-
112	Dauer	82	72,2	-	30	98,1	-	52	57,3	-	-
116	Dedelow	462	68,8		110	100,4	-	352	59,0	-	-
120	Dansow	119	83,0	.	68	93,5	-	51	69,1	-	11
124	Drense	68	77,2	-	28	94,9	.	40	64,8	-	-
128	Eickstadt	157	83,4	-	88	97,8	.	69	65,2	.	48
132	Fahrenholz	77	73,9	-	35	88,4	-	42	61,8	-	20
136	Falkenhagen	67	96,6	.	46	101,8	-	21	85,2	-	-
140	Falkenwalde	164	79,5	.	67	91,7	.	97	71,0	.	55
144	Felchow	114	93,5	.	86	101,4	.	28	69,2	.	14
148	Ferdinandshorst	54	73,0	-	12	104,9	-	42	63,8	.	27
152	Flemsdorf	84	70,9	.	24	95,4	.	60	61,1	.	38
156	Flieth	126	83,2	.	60	97,1	-	66	70,6	-	40
160	Frauenhagen	123	93,9	.	71	110,5	.	52	71,2	.	24
164	Fredersdorf	61	85,2	-	39	93,3	.	22	70,8	-	2
168	Friedenfelde	44	68,9	.	13	92,5	-	31	59,0	-	24
172	Friedrichsthal	44	100,0	.	37	103,6	.	7	80,7	.	2
176	Funkenhagen	137	84,7	-	69	99,7	.	68	69,5	-	22
180	Fürstenwerder	375	79,4	.	176	97,3	.	199	63,6	.	145
184	Gandenitz	114	86,7	.	79	96,1	.	35	65,5	.	11

*) Ohne Wohnheime, ohne Wohngebäude nur mit 1 oder 2 Ferien-/Freizeitwohneinheiten.
1) Ohne Ferien-/Freizeitwohnungen.

Gebäude- und Wohnungszählung 1995

15 Bewohnte Wohnungen in Wohngebäuden *) nach Art der Nutzung, Fläche,
öffentlicher Förderung und Belegungsbindung

Schl. Nr.	Gemeinde	Wohnungen 1)			Eigentümerwohnungen			Mietwohnungen			
		insgesamt	und zwar		zu- sammen	und zwar		zu- sammen	und zwar		
			Fläche je Wohnung in m2	öffent- lich ge- fördert		Fläche je Wohnung in m2	öffent- lich ge- fördert		Fläche je Wohnung in m2	öffent- lich ge- fördert	mit Be- legungs- bindung
188	Gartz (Oder), Stadt	813	82,1	4	458	97,7	4	355	61,9	-	247
192	Geesow	88	83,2	-	49	98,0	-	39	64,7	-	15
196	Gellmersdorf	71	88,8	-	57	95,0	-	14	63,7	-	4
200	Gerswalde	395	84,2	-	205	103,1	-	190	63,8	-	129
204	Gollin	69	91,0	-	44	96,8	-	25	80,7	-	1
208	Gollmitz	296	75,1	-	114	98,0	-	182	60,7	-	131
212	Golm	60	102,4	-	43	111,1	-	17	80,4	-	8
216	Göritz	325	82,5	-	173	102,4	-	152	59,8	-	-
220	Görlsdorf	85	75,1	-	26	91,9	-	59	67,7	-	37
224	Gramzow	518	85,5	-	298	101,5	-	220	64,0	-	93
228	Greiffenberg, Stadt	279	86,2	-	143	100,6	-	136	71,1	-	46
232	Groß Dölln	184	94,3	-	131	102,9	-	53	73,0	-	-
236	Groß Pinnow	146	82,0	-	73	94,9	-	73	69,1	-	44
240	Groß-Fredenwalde	160	79,8	-	71	104,4	-	89	60,2	-	35
244	Groß-Kölpin	33	91,7	-	14	124,5	-	19	67,5	-	12
248	Grünberg	143	87,7	-	65	109,3	-	78	69,6	-	-
252	Grunewald	98	90,8	-	72	96,6	-	26	74,7	-	4
256	Grünow	53	89,6	-	37	97,2	-	16	71,9	-	3
260	Grünow	172	93,5	-	124	103,1	-	48	68,9	-	-
264	Günterberg	125	94,5	-	100	99,2	-	25	76,1	-	3
268	Güstow	87	83,0	-	43	106,2	-	44	60,3	-	-
272	Güterberg	74	77,1	-	34	100,4	-	40	57,4	-	32
276	Hammelspring	151	87,9	-	89	101,5	-	62	68,5	-	21
280	Hardenbeck	211	86,8	-	119	103,6	-	92	65,1	-	22
284	Haßleben	242	75,3	-	86	97,7	-	156	63,0	-	122
288	Herzfelde	119	71,3	-	35	90,3	-	84	63,4	-	27
292	Herzprung	85	97,7	-	57	112,7	-	28	67,1	-	7
296	Hohenfelde	56	92,2	4	33	110,2	3	23	66,3	1	14
300	Hohengüstow	127	87,9	-	58	100,7	-	69	77,1	-	29
304	Hohenreinkendorf	128	92,4	-	91	102,0	-	37	68,8	-	20
308	Hohenseelchow	237	83,4	-	134	101,1	-	103	60,3	-	76
312	Holzendorf	107	77,5	-	55	96,5	-	52	57,4	-	-
316	Jagow	220	78,1	-	63	92,8	-	157	72,2	-	51
320	Jakobshagen	88	72,5	-	37	87,6	-	51	61,5	-	26
324	Jamikow	41	93,9	-	36	95,6	-	5	81,4	-	-
328	Kaakstedt	140	85,9	-	74	98,7	-	66	71,5	-	41
332	Kerkow	126	81,7	3	87	89,4	3	39	64,7	-	10
336	Klaushagen	113	75,3	-	53	88,8	-	60	63,4	-	36
340	Klinkow	80	89,1	-	37	113,2	-	43	68,4	-	-
344	Klosterwalde	149	93,6	-	98	108,1	-	51	65,7	-	27
348	Kraatz	54	83,4	-	42	86,8	-	12	71,6	-	8
352	Krohnhorst	43	92,1	-	36	98,1	-	7	61,4	-	3
356	Kummerow	42	98,3	-	26	100,3	-	16	95,1	-	3
360	Landin	169	94,0	-	125	102,0	-	44	71,5	-	13
364	Lammersdorf	236	85,3	-	115	102,9	-	121	68,6	-	54
368	Lübbenow	144	75,7	-	54	104,0	-	90	58,8	-	66
372	Luckow-Petershagen	159	86,8	-	85	98,0	-	74	74,0	-	29
376	Ludwigsburg	201	81,0	-	99	91,6	-	102	70,7	-	-

*) Ohne Wohnheime, ohne Wohngebäude nur mit 1 oder 2 Ferien-/Freizeitwohneinheiten.
1) Ohne Ferien-/Freizeitwohnungen.

Gebäude- und Wohnungszählung 1995

15 Bewohnte Wohnungen in Wohngebäuden *) nach Art der Nutzung, Fläche,
öffentlicher Förderung und Belegungsbindung

Schl. Nr.	Gemeinde	Wohnungen 1)			Eigentümerwohnungen			Mietwohnungen			
		insgesamt	und zwar		zu- sammen	und zwar		zu- sammen	und zwar		
			Fläche je Wohnung in m2	öffent- lich ge- fördert		Fläche je Wohnung in m2	öffent- lich ge- fördert		Fläche je Wohnung in m2	öffent- lich ge- fördert	mit Be- legungs- bindung
380	Lützelow	181	83,0	-	71	107,9	-	110	67,0	-	29
384	Lychen, Stadt	1325	72,6	-	475	94,1	-	850	60,7	-	366
388	Meichow	116	102,1	-	96	106,8	-	20	79,4	-	4
392	Mescherin	142	84,1	-	76	103,7	-	66	61,5	-	39
396	Milmersdorf	736	68,3	-	188	105,2	-	548	55,7	-	24
400	Milow	86	89,5	-	54	96,7	-	32	77,4	-	6
404	Mittenwalde	197	78,3	-	109	93,9	-	88	59,0	-	71
408	Mürow	119	87,8	-	79	99,1	-	40	65,4	-	35
412	Naugarten	50	94,8	-	38	102,3	-	12	70,8	-	-
416	Nechlin	70	73,0	-	31	89,5	-	39	59,8	-	14
420	Neukünkendorf	110	88,9	-	73	101,6	-	37	63,8	-	23
424	Neurochlitz	47	102,5	-	34	108,1	-	13	87,8	-	5
428	Parmen-Weggun	196	85,6	-	101	103,3	-	95	66,7	-	32
432	Passow	424	85,3	-	194	113,0	-	230	61,9	-	150
436	Petznick	98	82,8	-	53	98,1	-	45	64,6	-	23
440	Pinnow	279	90,7	27	151	107,7	3	128	70,6	24	52
444	Polßen	98	81,0	-	46	97,9	-	52	66,1	-	24
448	Potzlow	222	83,9	-	126	100,5	-	96	62,2	-	36
452	Prenzlau, Stadt	8832	65,8	-	1371	103,3	-	7461	59,0	-	845
456	Radekow	57	74,6	-	20	100,7	-	37	60,5	-	6
460	Retzow	97	88,6	-	64	97,9	-	33	70,6	-	3
464	Ringenwalde	186	89,4	-	118	102,4	-	68	66,8	-	46
468	Röddelin	140	100,0	-	125	102,5	-	15	79,0	-	1
472	Röpersdorf	158	92,8	6	91	113,7	5	67	64,4	1	37
476	Rosow	66	81,7	-	19	89,0	-	47	78,7	-	3
480	Rutenberg	58	97,6	-	39	108,4	-	19	75,5	-	-
484	Schapow	248	78,8	-	132	96,5	-	116	58,7	-	87
488	Schenkenberg	119	69,9	-	41	94,9	-	78	56,8	-	-
492	Schmargendorf	116	95,6	-	84	103,3	-	32	75,3	-	10
496	Schmiedaberg	65	88,5	-	38	95,5	-	27	78,6	-	16
500	Schmölln	276	76,6	-	108	96,4	-	168	63,8	-	94
504	Schöneberg	109	83,9	-	79	90,1	-	30	67,6	-	21
508	Schönermark	159	85,2	3	70	108,8	3	89	66,7	-	47
512	Schönermark	196	80,6	-	94	103,1	-	102	59,9	-	-
516	Schönfeld	76	93,2	-	44	102,2	-	32	80,8	-	9
520	Schönfeld	321	70,8	-	98	97,5	-	223	59,1	-	175
524	Schönow	88	79,3	-	42	93,2	-	46	66,7	-	21
528	Schönwerder	122	95,6	6	85	99,7	6	37	86,4	-	-
532	Schwedt/Oder, Stadt	20269	58,7	67	942	108,9	62	19327	56,3	5	2785
536	Seehausen	90	85,5	-	52	97,8	-	38	68,7	-	13
540	Stegelitz	157	81,9	-	83	101,9	-	74	59,4	-	-
544	Steinhöfel	87	94,4	-	52	107,6	-	35	74,9	-	3
548	Standall	113	93,1	6	89	99,4	6	24	69,5	-	12
552	Sternhagen	119	87,3	-	62	102,9	-	57	70,4	-	31
556	Stolpe/Oder	126	88,8	-	66	109,2	-	60	66,5	-	1
560	Storkow	155	89,9	-	97	105,0	-	58	64,8	-	28
564	Tantow	276	82,2	-	130	107,6	-	146	59,6	-	36
568	Temmen	139	75,6	-	47	100,7	-	92	62,8	-	60

*) Ohne Wohnheime, ohne Wohngebäude nur mit 1 oder 2 Ferien-/Freizeitwohneinheiten.
1) Ohne Ferien-/Freizeitwohnungen.

Gebäude- und Wohnungszählung 1995

15 Bewohnte Wohnungen in Wohngebäuden *) nach Art der Nutzung, Fläche,
öffentlicher Förderung und Belegungsbindung

Schl Nr.	Gemeinde	Wohnungen 1)			Eigentümerwohnungen			Mietwohnungen			
		insgesamt	und zwar		zu- sammen	und zwar		zu- sammen	und zwar		
			Fläche je Wohnung in m2	öffent- lich ge- fördert		Fläche je Wohnung in m2	öffent- lich ge- fördert		Fläche je Wohnung in m2	öffent- lich ge- fördert	mit Be- legungs- bindung
572	Templin, Stadt	5422	69,7	124	1376	98,4	3	4046	60,0	121	2993
576	Trebenow	295	82,4	-	110	108,1	-	185	67,2	-	68
580	Vierraden, Stadt	295	98,0	-	226	109,1	-	69	61,7	-	32
584	Vietmannsdorf	162	83,4	-	98	92,5	-	64	69,3	-	17
588	Wallmow	127	76,9	-	38	96,4	-	89	68,6	-	35
592	Warnitz	301	84,1	-	177	99,0	-	124	62,9	-	86
596	Warthe	120	92,0	-	91	99,9	-	29	67,3	-	13
600	Wartin	171	91,8	-	97	99,3	-	74	81,9	-	19
604	Welsow	38	93,0	-	26	101,4	-	12	74,8	-	2
608	Wichmannsdorf	136	89,9	-	74	107,4	-	62	69,1	-	16
612	Wilmersdorf	112	71,6	-	34	86,9	-	78	64,9	-	18
616	Wilsickow	91	80,1	-	48	93,8	-	43	64,9	-	37
620	Wismar	84	86,5	-	42	98,4	-	42	74,6	-	9
624	Woddow	54	77,2	-	14	105,6	-	40	67,3	-	-
628	Wolfshagen	164	76,1	-	69	99,7	-	95	59,0	-	39
632	Wolletz	65	73,1	-	10	98,1	-	55	68,6	-	32
636	Wollschow	130	80,8	-	65	98,2	-	65	63,5	-	22
640	Woltersdorf	95	86,3	-	48	99,9	-	47	72,5	-	33
644	Zichow	143	83,4	-	72	99,4	-	71	67,2	-	28
648	Ziemkendorf	59	81,5	-	18	98,6	-	41	74,0	-	27
652	Zützen	70	102,8	-	59	108,2	-	11	73,5	-	5
	Landkreis zusammen	63990	70,6	312	17249	101,4	158	46741	59,5	154	14111

*) Ohne Wohnheime, ohne Wohngebäude nur mit 1 oder 2 Ferien-/Freizeitwohneinheiten.
1) Ohne Ferien-/Freizeitwohnungen.

Schl. Nr.	Gemeinde	Insgesamt	Grund des				
			noch nicht be- zogene Neubau- wohnung	Wechsel des Wohnungs- nutzers	Umbau, Moderni- sierung	schwer- wiegende Mängel	für den Abriß vorgesehen
73	Uckermark						
004	Altkünkendorf	2	-	-	1	-	-
008	Angermünde, Stadt	200	-	19	45	85	6
012	Arendsee	20	-	-	-	4	-
016	Bagemühl	5	-	2	-	1	-
020	Beenz	2	-	-	-	1	-
024	Beenz	6	-	2	-	4	-
028	Berkholz	3	-	1	1	-	-
032	Berkholz-Meyenburg	6	-	2	1	-	-
036	Bertikow	5	-	1	1	2	-
040	Beutel	5	-	-	2	-	1
044	Biesenbrow	17	-	1	2	3	-
048	Biesendahlshof	6	-	-	-	1	-
052	Bietikow	4	-	-	-	3	-
056	Blankenburg	13	-	-	6	4	-
060	Blindow	11	-	-	-	6	2
064	Blumberg	15	-	-	-	9	1
068	Boitzonburg	37	-	2	9	6	7
072	Bölkendorf	1	-	-	-	1	-
076	Briest	7	-	1	3	1	-
080	Bruchhagen	3	-	-	-	-	-
084	Brüssow, Stadt	38	-	11	11	7	2
088	Buchenhain	20	-	5	6	5	1
092	Carnzow	16	-	-	1	10	-
096	Casakow	15	-	1	-	5	-
100	Criewen	12	-	5	3	-	-
104	Crusow	7	-	-	3	-	-
108	Damme	5	-	-	2	1	-
112	Dauer	6	-	1	-	1	-
116	Dedelow	9	-	-	2	5	-
120	Densow	11	-	1	2	2	1
124	Drense	10	-	2	3	2	1
128	Eickstedt	8	-	4	1	2	-
132	Fahrenholz	7	-	3	2	-	-
136	Falkenhagen	8	-	1	3	3	-
140	Falkenwalde	4	-	-	1	1	-
144	Felchow	7	-	-	3	1	-
148	Ferdinandshorst	13	-	-	1	9	-
152	Flemsdorf	3	-	-	-	1	-
156	Flieth	6	-	-	4	-	-
160	Frauenhagen	10	-	1	2	3	-
164	Frédersdorf	8	-	1	1	2	-
168	Friedenfelde	2	-	-	-	1	-
172	Friedrichsthal	1	-	-	1	-	-
176	Funkenhagen	13	-	2	3	3	-
180	Fürstenwerder	16	-	1	1	3	5
184	Gandenitz	6	-	1	2	1	2
188	Gartz (Oder), Stadt	28	-	7	4	8	-
192	Geesow	10	-	-	-	5	1

*) Ohne Wohnheime, ohne Wohngebäude nur mit 1 oder 2 Freizeitwohneinheiten.

Wohnungszählung 1995

nach Grund und Dauer des Leerstehens

Leerstehens	Dauer des Leerstehens in ... Monaten					Schl Nr.
	bis zu 3	4 - 12	13 - 24	25 - 48	49 und mehr	
sonstiger Grund						
1	-	1	1	-	-	004
45	21	92	31	27	29	008
16	-	7	5	7	1	012
2	-	3	1	1	-	016
1	1	-	-	1	-	020
-	-	4	1	-	1	024
1	2	-	-	-	1	028
3	2	2	-	1	1	032
1	-	1	-	4	-	036
2	-	3	1	1	-	040
11	2	4	4	5	2	044
5	-	2	-	4	-	048
1	-	2	-	1	1	052
3	1	4	1	3	4	056
3	-	3	2	2	4	060
5	2	-	2	11	-	064
13	6	7	4	8	12	068
-	-	1	-	-	-	072
2	1	2	1	3	-	076
3	2	-	-	1	-	080
7	4	9	7	9	9	084
3	7	3	2	7	1	088
5	-	4	3	9	-	092
9	1	3	4	6	1	096
4	2	4	5	1	-	100
4	-	2	1	4	-	104
2	-	4	-	-	1	108
4	-	2	2	2	-	112
2	-	-	3	6	-	116
5	-	4	2	2	3	120
2	4	3	3	-	-	124
1	1	5	1	-	1	128
2	1	1	2	1	2	132
1	-	2	3	3	-	136
2	-	1	1	1	1	140
3	1	4	-	1	1	144
3	1	-	4	8	-	148
2	-	-	1	2	-	152
2	-	2	2	2	-	156
4	1	3	4	2	-	160
4	2	2	3	1	-	164
1	-	1	-	1	-	168
-	1	-	-	-	-	172
5	2	6	3	1	1	176
6	2	8	1	2	3	180
-	1	3	1	-	1	184
9	4	9	8	4	3	188
4	1	6	1	1	1	192

Gebäude- und
16 Leerstehende Wohnungen in Wohngebäuden *)

Schl Nr.	Gemeinde	Insgesamt	Grund des				
			noch nicht be- zogene Neubau- wohnung	Wechsel des Wohnungs- nutzers	Umbau, Moderni- sierung	schwer- wiegende Mängel	für den Abriß vorgesehen
196	Gallmersdorf	5	-	1	-	-	-
200	Gerswalde	24	-	3	6	5	-
204	Gollin	5	-	1	-	2	-
208	Gollmitz	9	-	3	3	2	-
212	Golm	3	-	-	-	1	-
216	Göritz	21	1	4	6	5	-
220	Görlsdorf	3	-	-	-	2	-
224	Gramzow	17	-	2	9	3	2
228	Greiffenberg, Stadt	20	-	5	1	6	-
232	Groß Dölln	307	-	2	1	5	-
236	Groß Pinnow	6	-	-	-	2	-
240	Groß-Fredenwalde	10	-	-	3	1	-
244	Groß-Kölpin	2	-	-	-	1	-
248	Grünberg	15	-	-	8	1	-
252	Grunewald	7	2	-	1	-	1
256	Grünow	1	-	-	-	-	-
260	Grünow	11	-	3	-	4	1
264	Günterberg	4	-	3	-	-	-
268	Güstow	10	-	1	2	4	-
272	Güterberg	5	-	-	1	-	-
276	Hammelspring	6	-	-	-	5	1
280	Hardenbeck	18	-	3	7	5	1
284	Haßleben	19	-	1	1	6	-
288	Herzfelde	4	-	1	-	3	-
292	Herzsprung	6	-	-	-	1	-
296	Hohenfelde	4	-	-	-	2	-
300	Hohengüstow	3	-	1	-	1	-
304	Hohenreinkendorf	17	-	2	3	1	-
308	Hohenselchow	15	-	-	3	3	2
312	Holzendorf	6	-	2	-	-	-
316	Jagow	31	-	1	5	12	-
320	Jakobshagen	10	-	-	-	6	-
324	Jamikow	4	-	-	1	-	-
328	Kaakstedt	20	-	-	4	11	1
332	Kerkow	7	1	-	4	-	-
336	Klaushagen	8	-	-	-	3	-
340	Klinkow	4	-	-	-	1	-
344	Klosterwalde	7	-	-	2	2	-
348	Kraatz	8	-	-	1	1	-
352	Krohnhorst	-	-	-	-	-	-
356	Kummerow	4	-	-	-	1	2
360	Landin	13	-	1	2	1	1
364	Lemmersdorf	14	-	2	2	4	-
368	Lübbenow	4	-	1	1	-	1
372	Luckow-Petershagen	24	-	3	5	7	-
376	Ludwigsburg	15	-	-	2	9	1
380	Lützelow	7	-	1	-	1	-
384	Lychen, Stadt	100	-	5	16	65	-
388	Meichow	11	-	1	2	3	1

*) Ohne Wohnheime, ohne Wohngebäude nur mit 1 oder 2 Freizeitwohneinheiten.

Wohnungszählung 1995

nach Grund und Dauer des Leerstehens

Leerstehens	Dauer des Leerstehens in ... Monaten					Schl Nr.
	sonstiger Grund	bis zu 3	4 - 12	13 - 24	25 - 48	49 und mehr
4	-	1	2	2	-	196
10	1	9	2	11	1	200
2	-	3	-	2	-	204
1	1	3	4	-	1	208
2	-	1	-	2	-	212
5	4	11	2	4	-	216
1	-	2	-	1	-	220
1	2	3	4	5	3	224
8	2	5	4	7	2	228
299	-	1	298	2	6	232
4	-	2	1	2	1	236
6	2	1	2	4	1	240
1	1	1	-	-	-	244
6	-	7	6	1	1	248
3	2	1	-	2	2	252
1	-	1	-	-	-	256
3	2	5	1	3	-	260
1	-	3	-	1	-	264
3	-	4	-	4	2	268
4	-	1	1	1	2	272
-	2	2	-	2	-	276
2	1	5	6	5	1	280
11	4	3	4	6	2	284
-	-	1	1	2	-	288
5	1	2	1	1	1	292
2	-	-	1	2	1	296
1	1	-	1	1	-	300
11	1	3	2	6	5	304
7	-	5	7	1	2	308
4	1	1	3	1	-	312
13	5	7	10	4	5	316
4	-	1	4	5	-	320
3	1	1	1	-	1	324
4	-	6	2	12	-	328
2	2	3	-	2	-	332
5	2	3	-	3	-	336
3	-	-	-	4	-	340
3	-	2	2	2	1	344
6	-	3	2	3	-	348
-	-	-	-	-	-	352
1	-	-	-	2	2	356
8	-	2	-	11	-	360
6	2	5	4	2	1	364
1	-	1	1	1	1	368
9	1	6	5	11	1	372
3	1	7	1	6	-	376
5	-	3	-	3	1	380
14	13	21	60	3	3	384
4	1	4	1	4	1	388

Gebäude- und
16 Leerstehende Wohnungen in Wohngebäuden *)

Schl. Nr.	Gemeinde	Insgesamt	Grund des				
			noch nicht be- zogene Neubau- wohnung	Wechsel des Wohnungs- nutzers	Umbau, Moderni- sierung	schwer- wiegende Mängel	für den Abriß vorgesehen
392	Mescharin	13	-	1	2	2	-
396	Milmersdorf	13	-	-	2	7	-
400	Milow	6	-	1	1	2	-
404	Mittenwalde	6	-	-	5	1	-
408	Mürow	4	-	-	-	3	-
412	Naugarten	2	-	-	1	-	-
416	Nechlin	9	-	1	1	2	-
420	Neukünkendorf	5	-	-	2	-	-
424	Neurochlitze	-	-	-	-	-	-
428	Parmen-Weggun	13	-	8	-	1	1
432	Passow	26	-	1	7	11	-
436	Patznick	6	-	-	-	2	-
440	Pinnow	43	-	1	-	-	28
444	Polßen	14	-	-	1	5	-
448	Potzlow	21	-	2	3	4	-
452	Prenzlau, Stadt	451	-	30	121	158	4
456	Radekow	6	-	-	3	-	-
460	Retzow	6	-	-	3	3	-
464	Ringenswalde	7	-	3	1	2	-
468	Röddelin	3	-	-	1	-	-
472	Röpersdorf	9	-	1	2	3	1
476	Rosow	14	-	3	1	4	1
480	Rutenberg	7	-	-	1	5	-
484	Schapow	16	-	1	2	7	1
488	Schenkenberg	12	-	5	-	3	-
492	Schmargendorf	2	-	-	1	-	-
496	Schmiadeberg	4	-	-	-	2	-
500	Schmölln	18	-	6	4	2	-
504	Schöneberg	7	-	1	3	2	-
508	Schönermark	9	-	-	3	-	-
512	Schönermark	8	-	1	1	4	-
516	Schönfeld	8	-	-	2	1	-
520	Schönfeld	11	-	-	-	4	2
524	Schönow	3	-	-	-	2	-
528	Schönwerder	11	-	3	-	3	1
532	Schwedt/Oder, Stadt	1 030	10	331	227	2	-
536	Seehausen	11	-	1	1	4	4
540	Stegalitz	16	-	1	-	8	-
544	Steinhöfel	6	-	1	1	-	-
548	Stendell	8	-	1	1	2	-
552	Sternhagen	8	-	1	1	6	-
556	Stolpe/Oder	7	-	1	1	1	1
560	Storkow	6	-	-	2	3	-
564	Tantow	23	-	2	6	5	-
568	Temmen	11	-	2	1	1	-
572	Templin, Stadt	175	1	14	89	30	2
576	Trebenow	19	-	1	-	5	1
580	Vierraden, Stadt	17	-	3	5	5	1
584	Vietmannsdorf	13	-	1	5	2	1

*) Ohne Wohnheime, ohne Wohngebäude nur mit 1 oder 2 Freizeitwohneinheiten.

Wohnungszählung 1995

nach Grund und Dauer des Leerstehens

Leerstehens	Dauer des Leerstehens in ... Monaten					Schl Nr.
	bis zu 3	4 - 12	13 - 24	25 - 48	49 und mehr	
8	1	4	2	4		2 392
4	1	2	3	6		1 396
2	1	1	3	-		1 400
-	2	1	-	2		1 404
1	-	2	-	1		1 408
1	1	1	-	-		- 412
5	2	4	-	1		2 416
3	-	1	4	-		- 420
-	-	-	-	-		- 424
3	3	6	-	3		1 428
7	1	4	10	6		5 432
4	1	2	2	1		- 436
14	1	1	38	3		- 440
8	-	2	6	6		- 444
12	2	4	4	9		2 448
138	61	93	56	80		161 452
3	-	1	-	4		1 456
-	-	-	2	-		4 460
1	2	4	-	-		1 464
2	1	1	-	1		- 468
2	1	3	1	2		2 472
5	4	2	3	4		1 476
1	-	2	4	1		- 480
5	6	5	-	3		2 484
4	-	1	5	1		5 488
1	-	2	-	-		- 492
2	-	-	2	1		1 496
6	3	9	4	2		- 500
1	1	3	2	-		1 504
6	2	3	2	2		- 508
2	-	3	2	2		1 512
5	1	2	1	1		3 516
5	1	2	3	4		1 520
1	-	2	-	1		- 524
4	-	1	6	-		4 528
460	158	425	189	185		73 532
1	2	3	2	4		- 536
7	1	4	5	5		1 540
4	1	2	-	3		- 544
4	-	1	1	1		5 548
-	1	2	1	4		- 552
3	1	3	2	1		- 556
1	-	2	1	2		1 560
10	4	3	5	8		3 564
7	-	4	1	5		1 568
39	36	72	27	28		12 572
12	1	7	5	4		2 576
3	2	5	5	4		1 580
4	3	6	1	1		2 584

Gebäude- und
16 Leerstehende Wohnungen in Wohngebäuden *)

Schl. Nr.	Gemeinde	Insgesamt	Grund des				
			noch nicht be- zogene Neubau- wohnung	Wechsel des Wohnungs- nutzers	Umbau, Moderni- sierung	schwer- wiegende Mängel	für den Abriß vorgesehen
588	Wallmow	15	-	2	4	5	-
592	Warnitz	20	-	6	5	6	-
596	Warthe	7	-	-	3	2	-
600	Wartin	20	-	1	1	1	-
604	Welsow	8	-	-	2	1	-
608	Wichmannsdorf	11	-	3	1	1	-
612	Wilmersdorf	21	-	2	-	-	-
616	Wilsickow	5	-	1	1	-	-
620	Wismar	7	-	2	1	1	-
624	Woddow	16	-	7	4	3	1
628	Wolfshagen	7	-	1	3	1	1
632	Wolletz	3	-	-	-	-	-
636	Wollschow	17	-	-	1	7	1
640	Woltersdorf	9	-	5	-	-	-
644	Zichow	10	-	1	5	1	-
648	Ziemkendorf	11	-	3	-	5	-
652	Zützen	4	-	-	1	-	-
	Landkreis zusammen	3 875	15	594	781	763	97

*) Ohne Wohnheime, ohne Wohngebäude nur mit 1 oder 2 Freizeitwohneinheiten.

Wohnungszählung 1995

nach Grund und Dauer des Leerstehens

Leerstehens	Dauer des Leerstehens in ... Monaten					Schl Nr.
	bis zu 3	4 - 12	13 - 24	25 - 48	49 und mehr	
4	1	5	2	3	4	588
3	4	6	4	6	-	592
2	1	3	1	1	1	596
17	2	2	8	4	4	600
5	-	1	1	5	1	604
6	2	6	1	1	1	608
19	3	3	-	15	-	612
3	-	1	4	-	-	616
5	1	3	3	-	-	620
1	4	2	4	5	1	624
1	1	1	2	1	2	628
3	-	-	-	3	-	632
8	5	4	4	3	1	636
4	-	6	1	2	-	640
3	-	3	2	4	1	644
3	1	-	3	7	-	648
3	-	4	-	-	-	652
1 625	466	1 154	1 017	781	457	

Gebäude- und Wohnungszählung 1995

Gebäude- und Wohnungsbogen
Stichtag der Erhebung: 30. September 1995

Name und Anschrift der/des Auskunftspflichtigen

LDS Brandenburg - Außenstelle Cottbus - Postfach 10 12 51 - 03012 Cottbus

Anschrift der Erhebungsstelle Tel.-Nr.

Rückantwort

Gebäude-
bogen-Nr.



Gemeindeschlüssel

--	--	--	--	--

Zählbezirks-Nr.

--	--	--	--

Bei postalischer Erhebung:
Bitte den **vollständigen** Gebäude- und Wohnungs-
bogen innerhalb einer Woche nach Zugang frankiert
an obenstehende Adresse zurücksenden, oder dort
abgeben.

Vielen Dank!

Hinweise zu Zweck, Art und Umfang der Erhebung, Rechtsgrundlagen, **Auskunftspflicht**, Geheimhaltung, Hilfsmerkmalen, laufenden Nummern/ Ordnungsnummern, Trennung und Löschung, Durchführung der Zählung, Erhebungsbeauftragten und Möglichkeiten der Auskunftserteilung finden Sie auf den Innen- und Rückseiten dieses Erhebungsbogens; das Wohnungstatistikgesetz ist auszugsweise abgedruckt.

Wichtig!

Für jedes Gebäude mit Wohnraum und jede bewohnte Unterkunft ist jeweils ein Erhebungsbogen auszufüllen. Wenn sich unter einer Hausnummer mehrere Gebäude (z. B. Vorderhaus, Seitenflügel, Hinterhaus) befinden, so sind entsprechend mehrere Erhebungsbogen auszufüllen und ggf. anzufordern.

Gebäude, für das die Angaben erhoben werden:

Wenn kein Gebäude oder keine Wohnung (mehr) vorhanden ist, bitte hier ankreuzen ☐ und den Erhebungsbogen unausgefüllt zurücksenden.

Mit der Beantwortung beauftragt (Verwalter/Vertreter der/des Auskunftspflichtigen):
Familiennamen und Vorname

Straße, Hausnummer

PLZ

Gemeinde

Um eventuelle Rückfragen zu erleichtern, bitten wir um freiwillige Angabe der Telefonnummer.

Vorwahl

Rufnummer

Hinweise zum Ausfüllen:

Zur Beantwortung der Fragen sind die Antwortkästchen anzukreuzen bzw. jeweils die Zahl/Anzahl einzutragen.
Bitte verwenden Sie hierzu nur blaue oder schwarze Schreibstifte.

a) Ankreuzen der zutreffenden Antwort:

Beispiel: ☒ 18 Unterliegt die Wohnung der Belegungsbindung?



Ja

☒

Nein

☐

b) Rechtsbündiges Eintragen der Anzahl:

Beispiel: Wie viele Geschosse hat das Gebäude?



Anzahl

c) Bitte beachten Sie bei Fragen, die mit ★ gekennzeichnet sind, die Erläuterungen.

Wozu dient die „Gebäude- und Wohnungszählung 1995“?

Die Wohnungsverorgung im vereinten Deutschland ist durch starke Niveauunterschiede zwischen West und Ost geprägt. Die Wohnungsmärkte sind angespannt. Für die Wohnungspolitik, aber auch für die Wohnungswirtschaft fehlt eine verlässliche, aktuelle, kleinräumige Datenbasis über die Struktur des Gebäude- und Wohnungsbestandes. Die für die Wohnungs- und Städtebaupolitik notwendigen statistischen Unterlagen sind bislang unvollständig und teilweise ungenau.

Nur mit Ihrer Mithilfe wird es möglich werden, diese Lücken zu schließen und auch für die neuen Bundesländer die dringend benötigten Daten bereitzustellen. Dabei ist es nur über eine Totalerhebung - wie sie die Gebäude- und Wohnungszählung 1995 darstellt - möglich, Informationen zu erhalten, die Aussagen bis auf die Ebene von Gemeindeteilen zulassen. Damit werden Entscheidungshilfen zur Verfügung stehen, die für wirtschafts- und sozialpolitische Maßnahmen dringend notwendig sind und somit auch Ihnen letztendlich zugute kommen werden.

Was sollen Sie tun?

Nach dem Wohnungstatistikgesetz besteht für Eigentümer und Verwalter oder Erbbauberechtigte, Verfügungs- oder Nutzungsberechtigte eine Pflicht zur Auskunft. Nur durch Ihre aktive Mitarbeit ist es möglich, ein verlässliches Bild des Gebäude- und Wohnungsbestandes zu erhalten. Wir bitten Sie daher, den Erhebungsbogen sorgfältig auszufüllen und ihn entweder der/dem Erhebungsbeauftragten zu übergeben oder ihn innerhalb einer Woche frankiert an die Erhebungsstelle zurückzusenden.

Beachten Sie bitte beim Beantworten der Fragen die Ausfüllhinweise und Erläuterungen. Zu Ihrer Hilfe finden Sie bei allen Fragen, die mit einem Stern gekennzeichnet sind, Anmerkungen in den Erläuterungen. Brauchen Sie weitere Unterstützung, so rufen Sie bitte die Erhebungsstelle an (die Telefonnummer auf der ersten Seite rechts oben). Sind bei Ihnen Beauftragte mit der Erhebung befaßt, können Sie sich selbstverständlich an diese wenden.

Für Ihre Mitarbeit danken wir im voraus.

Erläuterungen zu den Fragen zum Gebäude

Gebäude mit Wohnraum

Als ein (einzelnes) Gebäude gilt — jedes freistehende Gebäude — bei zusammenhängender Bebauung (z.B. Doppel-, Gruppen-, Eck- und Reihenhäuser, Seitenflügel, Hinterhaus) jedes Gebäude, das durch eine vom Dach bis zum Keller reichende Brandmauer von anderen Gebäuden getrennt ist. Ist keine Brandmauer vorhanden, so gelten die zusammenhängenden Gebäudeeinheiten als einzelne Gebäude, wenn sie einen eigenen Zugang besitzen.

Zu Frage 1 Art des Gebäudes

Wohngebäude sind hier Gebäude, die mindestens zur Hälfte der Gesamtnutzfläche zu Wohnzwecken genutzt werden, ohne Wohnheime. Wird weniger als die Hälfte der Gesamtnutzfläche für Wohnzwecke genutzt, so ist das Gebäude entsprechend seiner durch den Verwendungszweck bedingten bautechnischen Gestaltung bei den „Sonstigen Gebäuden mit Wohnraum“ einzugruppieren.

Bewohnte Unterkünfte sind behelfsmäßige Bauten zur vorübergehenden Wohnnutzung. Es sind nur dann Angaben zu machen, wenn sie zum Zeitpunkt der Zählung als alleinige Wohnung bewohnt sind, oder wenn in ihnen am Zählungstichtag mindestens eine Person mit **Hauptwohnsitz** gemeldet ist.

Wohnheime sind Wohngebäude (mit einer Heimleitung), die den Wohnbedürfnissen bestimmter Bevölkerungskreise dienen. Die in Wohnheimen lebenden Personen führen einen eigenen Haushalt.

Zu Frage 2 Baujahr des Gebäudes

Bei Erweiterungs- und Umbauten ist das ursprüngliche Baujahr anzugeben; bei Wiederaufbau nach Totalschaden das Jahr des Wiederaufbaus.

Zu Frage 3a Eigentumsform ...

Bei ungeklärten Eigentumsverhältnissen gilt als Verfügungs- oder Nutzungsberechtigte/ derjenige (natürliche oder juristische) Person, die am Zählungstichtag ein Nutzungs- bzw. Verfügungsrecht wahrnimmt, das noch auf DDR-Eigentumsverhältnissen beruht.

Ungeklärte Eigentumsverhältnisse gelten erst dann als beseitigt, wenn für das Gebäude zum Zählungstichtag ein bestandskräftiger Bescheid über die Vermögenszuordnung vorliegt.

Zu Frage 4 Eigentumsform ... am 2. Oktober 1990

Die Eigentumsform „**Genossenschaftlich**“ ist anzukreuzen, wenn das Gebäude am 2. Oktober 1990 Arbeiter- bzw. Gemeinnützigen Wohnungsbaugenossenschaften (AWG bzw. GWG) gehörte, sowie Gebäude der Landwirtschaftlichen Produktionsgenossenschaften (LPG), der Produktionsgenossenschaften des Handwerks (PGH) und der sonstigen Genossenschaften.

Zu Frage 5 Bestehen für das Gebäude ...

Gemeint sind die rechtlichen Ansprüche von Alteigentümern/-innen auf Rückübertragung von Eigentumsrechten an Grundstücken und Gebäuden oder auf Entschädigung nach dem Gesetz zur Regelung offener Vermögensfragen (Vermögensgesetz - VermG) in der Fassung der Bekanntmachung vom 2. Dezember 1994 (BGBl. I S. 3610). Die Frage ist mit „Nein“ zu beantworten, wenn das Gebäude nach dem 16. Oktober 1990 erworben worden ist.

Zu Frage 6 Wie viele Geschosse ...

Hier sind alle Geschosse zu erfassen, die vollständig oder mindestens zur Hälfte über der Geländeoberfläche liegen. Das ausgebaute Dachgeschoß muß auf mindestens zwei Dritteln seiner Grundfläche eine lichte Höhe von 2,30 m aufweisen.

Zu Frage 8 Wie wird das Gebäude ...

Bei Fern- und bei Blockheizung werden die Wohnungen mehrerer Gebäude von einer zentralen Heizquelle aus beheizt. Bei Zentralheizung versorgt die zentrale Heizquelle die Wohnungen nur eines Gebäudes.

Bei Etagenheizung werden die Räume einer Wohnung von einer nur für diese Wohnung bestimmten Heizquelle beheizt.

Erläuterungen zu den Fragen zur Wohnung

Wohnungen

Als Wohnungen gelten einzelne oder zusammenhängende Räume in Gebäuden und bewohnten Unterkünften, die nach außen abgeschlossen und zu Wohnzwecken bestimmt sind. Hierzu zählen auch Einfamilienhäuser oder Einraumwohnungen.

Zu Frage 13 Ist die Wohnung ...

Die Frage richtet sich nicht nur an die Eigentümer, sondern auch an die Verfügungs- und Nutzungsberechtigten.

Zu Frage 14 Wie groß ist die Fläche ...

Zur Wohnung zählen auch außerhalb des eigentlichen Wohnungsabschlusses liegende Räume (z.B. Mansarden) sowie zu Wohnzwecken ausgebaut Keller- und Bodenräume.

- Flächen, die unter einer Schräge liegen, sind zur Hälfte zu rechnen,
- Balkone sind zur Hälfte zu rechnen,
- Keller- und Bodenräume (Speicher) bleiben unberücksichtigt, wenn sie nicht zu Wohnzwecken ausgebaut sind.

Zu Frage 16b Welche Ausstattung ... Toilette

Unter Trockentoiletten sind alle Toiletten zu verstehen, die nicht über Spülkästen oder Druckspüler an ein Wassernetz

angeschlossen sind, deren Entleerung über Gruben oder sonstige geschlossene Behälter erfolgt.

Zu Frage 17 Wird die Wohnung ausschließlich ...

Ferien- bzw. Freizeitwohnungen sind Wohnungen, in denen Personen lediglich ihre Freizeit verbringen (z. B. am Wochenende, während des Urlaubs, der Ferien).

Zu Frage 18 Unterliegt die Wohnung der ...

Die Belegungsbindung liegt vor, wenn für die Wohnung zum Zeitpunkt der Zählung die Vorschriften des Gesetzes über die Gewährleistung von Belegungsrechten im kommunalen und genossenschaftlichen Wohnungswesen vom 22. Juli 1990 (GBL. DDR I Nr. 49 S. 894) gelten.

Zu Frage 19 Ist die Wohnung mit Mitteln ...

Mittel des sozialen Wohnungsbaus sind Mittel aus öffentlichen Haushalten, die dem Bauherrn auf Antrag bei der zuständigen Stelle des Landes (Bewilligungsstelle) zur Förderung des sozialen Wohnungsbaus bewilligt worden sind.

Zu Frage 20b: Dauer des Leerstehens ...

Nur volle Anzahl angeben. Bei einem Leerstand von weniger als einem Monat „01“ eintragen.

Fragen zum Gebäude

- 1** * **Art des Gebäudes** Wohngebäude (*Gebäude, das mindestens zur Hälfte der Gesamtnutzfläche für Wohnzwecke genutzt wird; nicht Wohnheim*)
 Sonstiges Gebäude mit Wohnraum (*Nichtwohngebäude, z.B. Geschäftshaus, Bürohaus oder Schule mit Wohnung*)
 Bewohnte Unterkunft (z. B. *Gartenlaube, Wohnbaracke usw.*)
 Wohnheim (*mit eigener Haushaltsführung der Bewohner/innen*) für ... – Senioren
 – Studierende
 – andere Personengruppen (z. B. *für Pflegepersonal, Arbeiter/innen*)

- 2** * **Baujahr des Gebäudes** Jahr der Bezugsfertigstellung
- 3** * **Eigentumsform des Gebäudes** Eigentümer/in oder Erbbauberechtigte/r
 a) Sind Sie ... ? bzw. bei ungeklärten Eigentumsverhältnissen
 Verfügungs- oder Nutzungsberechtigte/r des Gebäudes

- b) Und zwar als ... Einzelperson oder Ehepaar
 Erben- oder sonstige Personengemeinschaft
 Gemeinschaft von Wohnungseigentümern (*nur bei Eigentumswohnungen*)
 Wohnungsgenossenschaft/Wohnungsbaugenossenschaft
 sonstiges Wohnungsunternehmen (*einschl. kommunales Wohnungsunternehmen*)
 Kreditinstitut, Versicherungsunternehmen
 Immobilienfonds, sonstiges Unternehmen (*einschl. Deutsche Bahn AG, Post*)
 Treuhand-Liegenschaftsgesellschaft, Bodenverwertungs- und -verwaltungs GmbH
 Gemeinde
 Bund, Land oder sonstige juristische Person des öffentlichen Rechts
 (*ohne Kirche und Religionsgesellschaft*)
 Kirche, Religionsgesellschaft
 sonstige Organisation ohne Erwerbszweck (z. B. *Verein, Gewerkschaft, Partei*)

- 4** * **Eigentumsform des Gebäudes am 2. Oktober 1990**
 (*Bitte nur Eintragungen vornehmen, wenn das Gebäude vor dem 3. Oktober 1990 bezugsfertig war*)
- a) **Volkseigen**
 In Rechtsträgerschaft von Kommunen und kommunalen Wohnungsunternehmen
 In anderer Rechtsträgerschaft oder sonstiges Volkseigentum
- b) **Genossenschaftlich** AWG, GWG
 LPG, PGH, sonstige Genossenschaften
- c) **Privat** Vom Eigentümer oder von anderen privatrechtlich verwaltet
 (*einschließlich in konfessionellem Eigentum*)
 In staatlicher Verwaltung
- d) **Sonstiges** (z. B. *ausländische Streitkräfte, unbekannt*)

* Siehe Erläuterungen zu den Gebäudefragen

Noch: Fragen zum Gebäude

5 Bestehen für das Gebäude noch nicht entschiedene Ansprüche auf
* Rückübertragung? Ja

Nein

6 Wie viele Geschosse hat das Gebäude? Anzahl

* (Erdgeschoß, Souterrain und ausgebaut
Dachgeschosse bitte mitzählen.)

7 Wie viele Wohnungen enthält das Gebäude?
Insgesamt Anzahl

davon:

Ganz oder teilweise für Wohnzwecke genutzt (einschl. leerstehende) Anzahl

Ausschließlich für Nichtwohnzwecke genutzt Anzahl

8 Wie wird das Gebäude überwiegend beheizt? Fernheizung

Blockheizung (für mehrere Gebäude)

Zentralheizung (für ein Gebäude)

Etagenheizung (für einzelne Wohnungen)

Einzel- oder Mehrraumöfen

9 Welche Energieart(en) wird/werden für die Beheizung
des Gebäudes verwendet?

Fernwärme (bei Fernheizung)

Gas

Elektrizität

Heizöl

Mehrere Antworten
möglich

Briketts, Braunkohle

Koks, Steinkohle

Holz oder sonstiges

zusätzlich verwendet: Solarenergie
Wärmepumpe

10 Welche Abwasserentsorgung hat das Gebäude?

Kanalisation

Klägrube / Auffangbehälter mit Entleerung

Versickerungsanlage oder Sonstiges

11 In welcher Bauweise ist das Gebäude errichtet?

Traditionelle Bauweise

Montagebauweise (Plattenbau, Fertigteilhaus)

* Siehe Erläuterungen zu den Gebäudefragen

Erläuterungen zu Frage 12 „Erhaltungszustand von Bauteilen des Gebäudes“

Wir bitten Sie, den gegenwärtigen Zustand der in diesem Fragebogen angegebenen Gebäudeteile so genau wie möglich einzuschätzen. Für Ihre Beurteilung stehen Ihnen vier Schadensstufen zur Verfügung und zwar von "keine Schäden" über "geringe Schäden" und "mittelschwere Schäden" bis hin zu "schweren Schäden mit Gefährdung der Funktionsfähigkeit".

Es sollen sechs Bauteile beurteilt werden, die für die Nutzung und den Gesamtzustand des Gebäudes von großer Wichtigkeit sind, und deren Zustand Sie nach Augenschein wahrnehmen können. Dies sind:

- a) der Sockel des Gebäudes
- b) die Außenwände (ohne Berücksichtigung von Fenstern)
- c) die Treppenanlage (hierzu zählen die Treppen, die innerhalb des Hauses die einzelnen Stockwerke verbinden, einschließlich der Kellertreppen)
- d) die Dachkonstruktion
- e) die Dachdeckung / Dachentwässerung
- f) die Schornsteine

Bitte kreuzen Sie für jeden der genannten Bauteile die nach Ihrer Einschätzung zutreffende Schadensstufe an.

Dabei können Sie die folgenden Anhaltspunkte für die Beurteilung von Schäden heranziehen:

Der Zustand des Bauteils ist einwandfrei,
es sind keine Reparaturleistungen erforderlich, lediglich Wartung und Pflege
→ **keine Schäden**

Die Stand- und Funktionssicherheit ist gewährleistet,
es ist aber ein erster Reparaturbedarf erkennbar,
Instandhaltungen sind erforderlich
→ **geringe Schäden**

Die Stand- und Funktionssicherheit ist eingeschränkt,
grundlegende Reparaturen sind erforderlich,
es werden umfassende Baumaßnahmen (Instandsetzungen) notwendig
→ **mittelschwere Schäden**

Die Stand- und Funktionssicherheit ist gefährdet,
es ist Ersatz erforderlich
→ **schwere Schäden**

Gibt es in Ihrem Gebäude bei mehreren Bauteilen der gleichen Art (z. B. bei zwei Schornsteinen) Unterschiede im Erhaltungszustand (z. B. der eine Schornstein mit geringen, der andere mit mittelschweren Schäden), so geben Sie bitte insgesamt den größeren Schaden an (hier also den mittelschweren). Nur so kann der wirkliche Bedarf an Instandhaltungen, Instandsetzungen oder völligem Ersatz annähernd richtig erkannt werden.

Noch: Fragen zum Gebäude

12 Wie ist der Erhaltungszustand der folgenden Bauteile?

*

(nach Augenschein)

a) Der Sockel des Gebäudes hat ...

keine Schäden

Typische Schäden sind z. B. Durchfeuchtungen, Ausblühungen, Absprengungen, Risse, ausgehöhlte Fugen, Lockerungserscheinungen

geringe Schäden

mittelschwere Schäden (Einschränkung der Funktionsfähigkeit)

schwere Schäden (Gefährdung der Funktionsfähigkeit)

b) Die Außenwände (ohne Berücksichtigung der Fenster) haben ...

Typische Schäden sind z. B. Verwitterungen, Durchfeuchtungen, Absprengungen, sichtbare Risse und Roststellen

keine Schäden

geringe Schäden

mittelschwere Schäden (Einschränkung der Funktionsfähigkeit)

schwere Schäden (Gefährdung der Funktionsfähigkeit)

c) Die Treppenanlage hat ...

keine Schäden

Typische Schäden sind z. B. ausgetretene Stufen, durchgebrochene Podestflächen, defekte Geländer, Absenkungen

geringe Schäden

mittelschwere Schäden (Einschränkung der Funktionsfähigkeit)

schwere Schäden (Gefährdung der Funktionsfähigkeit)

Keine Treppenanlage vorhanden

d) Die Dachkonstruktion hat ...

Typische Schäden sind z. B. am Holz „Schädlingsbefall“, am Stahl „Rost“, oder bei Flachdach im Beton „Risse oder Abplatzungen“

keine Schäden

geringe Schäden

mittelschwere Schäden (Einschränkung der Funktionsfähigkeit)

schwere Schäden (Gefährdung der Funktionsfähigkeit)

e) Die Dachdeckung/Dachentwässerung hat ...

Typische Schäden sind z. B. undichte Stellen oder Löcher, abgelöste Ziegel, Zerstörungen, Nässebeschäden im oberen Gebäudeteil, schadhafte Entwässerung

keine Schäden

geringe Schäden

mittelschwere Schäden (Einschränkung der Funktionsfähigkeit)

schwere Schäden (Gefährdung der Funktionsfähigkeit)

f) Die Schornsteine haben ...

keine Schäden

Typische Schäden sind z. B. Risse, undichte Fugen, brüchige Schornsteinköpfe, Versotungen, Rauchgasbelästigungen, Lockerungen im Gefüge, Schrägstellungen

geringe Schäden

mittelschwere Schäden (Einschränkung der Funktionsfähigkeit)

schwere Schäden (Gefährdung der Funktionsfähigkeit)

Kein Schornstein vorhanden

Fragen zur Wohnung

0 1 2 3 4 5 6 7 8 9 X

Fragen zur Wohnung/zu den Wohnungen

(bei 7 und mehr Wohnungen im Gebäude bitte Zusatzbogen ebenfalls ausfüllen)

13 Ist die Wohnung ... ? von dem/der Eigentümer/in bewohnt
*

von dem/der Eigentümer/in zu Wohnzwecken vermietet

von dem/der Eigentümer/in ausschließlich zu Nichtwohnzwecken genutzt

von dem/der Eigentümer/in ausschließlich zu Nichtwohnzwecken vermietet

an Angehörige diplomatischer, berufskonsularischer
Vertretungen / ausländischer Streitkräfte privatrechtlich vermietet

leerstehend

14 Wie groß ist die Fläche der gesamten Wohnung?
* Bitte volle Quadratmeter angeben

15 Wie viele Räume der Wohnung haben 6 und mehr Quadratmeter?
(ohne Küche, Bad/Dusche, WC, Flur) Anzahl

16 Welche Ausstattung hat die Wohnung?
* a) Küche / Kochnische Küche

Nur Kochnische

Weder Küche noch Kochnische

b) Toilette WC innerhalb der Wohnung

WC nur außerhalb der Wohnung

Trockentoilette

c) Bad / Dusche Innerhalb der Wohnung

Nur außerhalb der Wohnung

Nicht vorhanden

17 Wird die Wohnung ausschließlich als Ferien- bzw. Freizeitwohnung
* genutzt? Ja

Nein

18 Unterliegt die Wohnung der Belegungsbindung?
* Ja

Nein

19 Ist die Wohnung mit Mitteln des sozialen Wohnungsbaus
* gefördert worden? Ja

Nein

20 Wenn die Wohnung leersteht (siehe Frage 13)
* Bitte angeben: Noch nicht bezogene Neubauwohnung

a) Den Grund des Leerstehens Wechsel des Wohnungsnutzers

Umbau / Modernisierung

Schwerwiegende Mängel

Für den Abriß vorgesehen

Sonstiger Grund

b) Die Dauer des Leerstehens bis zum Stichtag (30. 9. 1995)
Anzahl der Monate

* Siehe Erläuterungen zu den Wohnungsfragen

Lfd. Nr. der Wohnung

Angaben zum Gebäude

001 002 003 004 005 006

01 01 01 01 01 01

02 02 02 02 02 02

03 03 03 03 03 03

04 04 04 04 04 04

05 05 05 05 05 05

06 06 06 06 06 06

07 07 07 07 07 07

08 08 08 08 08 08

09 09 09 09 09 09

10 10 10 10 10 10

11 11 11 11 11 11

12 12 12 12 12 12

13 13 13 13 13 13

14 14 14 14 14 14

15 15 15 15 15 15

16 16 16 16 16 16

17 17 17 17 17 17

18 18 18 18 18 18

19 19 19 19 19 19

20 20 20 20 20 20

21 21 21 21 21 21

22 22 22 22 22 22

23 23 23 23 23 23

24 24 24 24 24 24

25 25 25 25 25 25

26 26 26 26 26 26

27 27 27 27 27 27

28 28 28 28 28 28

29 29 29 29 29 29

30 30 30 30 30 30

54

29

01

55

30

02

56

31

03

57

04

58

32

05

59

33

06

60

34

0

61

35

08

62

36

09

63

37

10

64

38

11

65

39

12

66

40

13

67

41

14

68

42

15

69

43

16

70

44

17

71

45

18

72

46

19

73

47

20

74

48

21

75

49

22

76

50

23

77

51

24

78

52

25

79

53

26

80

54

27

81

55

28

82

56

29

83

57

30

84

58

31

85

59

32

86

60

33

87

61

34

88

62

35

89

63

36

90

64

37

91

65

38

92

66

39

93

67

40

94

68

41

95

69

42

96

70

43

97

71

44

98

72

45

99

73

46

100

74

47

101

75

48

102

76

49

103

77

50

104

78

51

105

79

52

106

80

53

107

81

54

108

82

55

109

83

56

110

84

57

111

85

58

112

86

59

113

87

60

114

88

61

115

89

62

116

90

63

117

91

64

118

92

65

119

93

66

120

94

67

121

95

68

122

96

69

123

97

70

124

98

71

125

99

72

126

100

73

127

101

74

128

102

75

129

103

76

130

104

77

131

105

78

132

106

79

133

107

80

134

108

81

135

109

82

136

110

83

137

111

84

138

112

85

139

113

86

140

114

87

141

115

88

142

116

89

143

117

90

144

118

91

145

119

92

146

120

93

147

121

94

148

122

95

149

123

96

150

124

97

151

125

98

152

126

99

153

127

100

154

128

101

155

129

102

156

130

103

157

131

104

158

132

105

159

133

106

160

134

107

161

135

108

162

136

109

163

137

110

164

138

111

165

139

112

166

140

113

167

141

114

168

142

0 1 2 3 4 5 6 7 8 9 X

Fragen zur Wohnung/zu den Wohnungen(bei 16 und mehr Wohnungen im Gebäude bitte weitere Zusatzbogen ebenfalls ausfüllen; ggf. *Zusatzbogen anfordern*)**13** Ist die Wohnung ... ?

von dem/der Eigentümer/in bewohnt

*

von dem/der Eigentümer/in zu Wohnzwecken vermietet

von dem/der Eigentümer/in ausschließlich zu Nichtwohnzwecken genutzt

von dem/der Eigentümer/in ausschließlich zu Nichtwohnzwecken vermietet

an Angehörige diplomatischer, berufskonsularischer
Vertretungen / ausländischer Streitkräfte privatrechtlich vermietet

leerstehend

14 Wie groß ist die Fläche der gesamten Wohnung ?

Bitte volle Quadratmeter angeben

*

15 Wie viele Räume der Wohnung haben 6 und mehr Quadratmeter?
(ohne Küche, Bad/Dusche, WC, Flur)

Anzahl

16 Welche Ausstattung hat die Wohnung ?

Küche

*

a) Küche / Kochnische

Nur Kochnische

Weder Küche noch Kochnische

b) Toilette

WC innerhalb der Wohnung

WC nur außerhalb der Wohnung

Trockentoilette

c) Bad / Dusche

Innerhalb der Wohnung

Nur außerhalb der Wohnung

Nicht vorhanden

17 Wird die Wohnung ausschließlich als Ferien- bzw. Freizeitwohnung genutzt ?

Ja

*

Nein

18 Unterliegt die Wohnung der Belegungsbindung ?

Ja

*

Nein

19 Ist die Wohnung mit Mitteln des sozialen Wohnungsbaus gefördert worden ?

Ja

*

Nein

20 Wenn die Wohnung leersteht (siehe Frage 13)
Bitte angeben:

Noch nicht bezogene Neubauwohnung

*

a) Den Grund des Leerstehens

Wechsel des Wohnungsnutzers

Umbau / Modernisierung

Schwerwiegende Mängel

Für den Abriß vorgesehen

Sonstiger Grund

b) Die Dauer des Leerstehens bis zum Stichtag (30. 9. 1995)

Anzahl der Monate

*

Siehe Erläuterungen zu den Wohnungsfragen

21304078

[illegible]

THE HISTORY OF THE UNITED STATES

The history of the United States is a story of growth, struggle, and achievement. From the first settlers to the present day, the nation has faced countless challenges and overcome them through the strength of its people and the values of freedom and justice. The story begins with the early explorers and settlers who sought new lands and opportunities. They faced harsh conditions and hardships, but their spirit of adventure and determination led them to establish a new home. As the colonies grew, they developed a sense of identity and a desire for self-governance. This led to the American Revolution, a fight for independence that shaped the nation's future. The new nation faced many challenges, including the struggle for slavery and the fight for civil rights. But through the courage and sacrifice of its people, the United States emerged as a land of freedom and opportunity. Today, the United States stands as a beacon of hope and a model of democracy for the world.

Allgemeine Hinweise (Unterrichtung nach § 17 BStatG)

Zweck, Art, Umfang der Erhebung

Die für die Wohnungs- und Städtebaupolitik notwendigen statistischen Unterlagen sind in den neuen Bundesländern bislang teilweise unvollständig und ungenau. Mit der Gebäude- und Wohnungszählung 1995 soll nunmehr flächendeckend eine den alten Bundesländern vergleichbare Datenbasis geschaffen werden. Das Ziel ist es, - zusammen mit den untereinander abgestimmten bisherigen Erhebungsprogrammen - die Bereitstellung wichtiger Bestandsangaben auf Bundes-, Länder-, Kreis-, Gemeinde- oder Gemeindeteilebene für das gesamte Bundesgebiet zu erhalten. Diese Daten werden als Entscheidungshilfe für wirtschafts- und sozialpolitische Maßnahmen von den gesetzgebenden Körperschaften sowie der Wohnungswirtschaft dringend benötigt.

Die Erhebung wird als Totalerhebung aller Gebäude und Wohnungen in dem in Artikel 3 des Einigungsvertrages genannten Gebiet durchgeführt. Stichtag für die Erhebung ist der 30. September 1995.

Rechtsgrundlagen

Rechtsgrundlage ist das Gesetz über gebäude- und wohnungsstatistische Erhebungen (Wohnungstatistikgesetz - WoStatG) vom 18. März 1993 (BGBl. I S. 337) in Verbindung mit dem Gesetz über die Statistik für Bundeszwecke (Bundesstatistikgesetz - BStatG) vom 22. Januar 1987 (BGBl. I S. 462, 565), zuletzt geändert durch Art. 6 Abs. 36 des Gesetzes vom 27. Dezember 1993 (BGBl. I S. 2378). Erhoben werden die Angaben zu § 4 Abs. 1 WoStatG.

Auskunftspflicht

Die Auskunftspflicht ergibt sich aus § 9 WoStatG in Verbindung mit § 15 BStatG. Hiernach sind die Eigentümer/innen und Verwalter oder Erbbauberechtigten, Verfügungs- oder Nutzungsberechtigten auskunftspflichtig. Nach § 10 Abs. 1 WoStatG sind die Angaben zu den Merkmalen nach § 5 Nr. 1 und 2 WoStatG auf Verlangen der/des Erhebungsbeauftragten mündlich mitzuteilen. Die Auskunftserteilung kann mit der Androhung und Festsetzung eines Zwangsgeldes durchgesetzt werden. Widerspruch und Anfechtungsklage gegen die Anforderung zur Auskunftserteilung haben gemäß § 15 Abs. 6 BStatG keine aufschiebende Wirkung.

Die Angaben zu den Merkmalen nach § 4 Abs. 1 sowie nach § 5 Nr. 1, 2 und 4 können ersatzweise freiwillig durch den Mieter gemacht werden.

Geheimhaltung

Die erhobenen Einzelangaben werden nach § 16 BStatG grundsätzlich geheimgehalten. Nur in ausdrücklich gesetzlich geregelten Ausnahmefällen dürfen Einzelangaben übermittelt werden.

Für ausschließlich statistische Zwecke ist eine Übermittlung der erhobenen Angaben mit Ausnahme der Hilfsmerkmale nach § 5 Nr. 1 und 4 WoStatG gemäß § 11 Abs. 1 WoStatG in Verbindung mit § 16 Abs. 5 BStatG an die zur Durchführung statistischer Aufgaben zuständigen Stellen der Gemeinden und Gemeindeverbände für ihren Zuständigkeitsbereich zulässig, wenn durch Landesgesetz eine Trennung dieser Stellen von anderen kommunalen Verwaltungsstellen sichergestellt und das Statistikgeheimnis durch Organisation und Verfahren gewährleistet ist.

Nach § 16 Abs. 6 BStatG ist es auch möglich, den Hochschulen oder sonstigen mit der Aufgabe unabhängiger wissenschaftlicher Forschung betrauten Einrichtungen für die Durchführung wissenschaftlicher Vorhaben Einzelangaben zur Verfügung zu stellen, wenn diese so anonymisiert sind, daß sie nur mit einem unverhältnismäßig großen Aufwand an Zeit, Kosten und Arbeitskraft den Befragten oder Betroffenen zugeordnet werden können. Die Pflicht zur Geheimhaltung besteht auch für Personen, die Empfänger/innen von Einzelangaben sind.

Hilfsmerkmale, laufende Nummern/Ordnungsnummern, Trennung und Löschung

Name und Anschrift der Auskunftspflichtigen sowie die Telefonnummer der für Rückfragen zur Verfügung stehenden sind Hilfsmerkmale, die lediglich der technischen Durchführung der Erhebung dienen. Sie werden sofort nach Abschluß der Eingangsprüfung im Statistischen Landesamt von den übrigen Merkmalen getrennt, gesondert aufbewahrt und sofort nach Abschluß der maschinellen Aufbereitung vernichtet.

Die Hilfsmerkmale Straße und Hausnummer dürfen nach § 11 Abs. 2 WoStatG zur Ermittlung von Auswahlbezirken für Stichprobenerhebungen genutzt werden. Der Gesamtumfang der Stichproben wird auf 20 v. H. der Auswahlbezirke begrenzt. Die Merkmale der Stichproben werden gesondert aufbewahrt und unverzüglich nach Zweckerfüllung gelöscht, spätestens, wenn entsprechende Auswahlgrundlagen aus einer künftigen Zählung zur Verfügung stehen. Die Merkmale für die nicht benötigten 80 v. H. der Auswahlbezirke werden unverzüglich nach Festlegung der Auswahlbezirke, spätestens jedoch vier Jahre nach dem 30. September 1995 gelöscht. Werden die Hilfsmerkmale Straße und Hausnummer gemäß § 11 Abs. 1 WoStatG in Verbindung mit § 16 Abs. 5 BStatG übermittelt, so werden diese ebenfalls zum frühestmöglichen Zeitpunkt, spätestens jedoch vier Jahre nach dem 30. September 1995 gelöscht.

Die verwendeten Nummern und Ordnungsnummern dienen der Herstellung des Wohnungs- und Gebäudezusammenhangs und enthalten keine über die Erhebungs- und Hilfsmerkmale hinausgehenden Angaben. Die verwendete Bogennummer ist eine laufende frei vergebene Nummer und dient zu der Unterscheidung der Erhebungsvordrucke.

Durchführung der Zählung, Erhebungsbeauftragte, Möglichkeiten der Auskunftserteilung

Die Erhebung kann sowohl schriftlich als auch durch Erhebungsbeauftragte durchgeführt werden. Bei der schriftlichen Befragung erhalten Sie die Erhebungspapiere mit entsprechenden Hinweisen zur Ausfüllung direkt von der zuständigen Erhebungsstelle.

Werden für diese Zählung Erhebungsbeauftragte eingesetzt, so legitimieren sich diese mit einem speziellen Ausweis und ihrem Personalausweis. Sie sind zur Verschwiegenheit verpflichtet; ihre Rechte und Pflichten sind in § 7 Abs. 1 WoStatG geregelt. Es werden keine Erhebungsbeauftragten eingesetzt, die aufgrund ihrer beruflichen oder dienstlichen Tätigkeit in einen Interessenkonflikt kommen könnten.

Erhebungsbeauftragte werden nicht in ihrer unmittelbaren Nachbarschaft eingesetzt.

Soweit Sie durch Erhebungsbeauftragte befragt werden, können Sie wählen, ob Sie die Auskünfte mündlich gegenüber der/dem Erhebungsbeauftragten oder schriftlich erteilen wollen. Die Erhebungsbeauftragten sind zur Verschwiegenheit verpflichtet; ihre Rechte und Pflichten sind in § 7 Abs. 1 WoStatG geregelt. Erhebungsbeauftragte dürfen die Erhebungsvordrucke nach Ihren Angaben ausfüllen und sind auch berechtigt, in die Erhebungsvordrucke die Angaben nach § 5 WoStatG, die Zahl und das Leerstehen der Wohnungen im Gebäude sowie die Nutzung durch Angehörige ausländischer Streitkräfte, diplomatischer oder berufskonsularischer Vertretungen selbst einzutragen. Wenn Sie die Erhebungsvordrucke selbst ausfüllen, händigen Sie diese bitte dem Erhebungsbeauftragten aus oder übergeben Sie sie ihm in einem verschlossenen Umschlag. Bei einer postalischen Befragung sollten Sie die ausgefüllten Erhebungsvordrucke innerhalb einer Woche, ausreichend frankiert, mit der Post an die angegebene Erhebungsstelle übersenden. Bei Abgabe im verschlossenen Umschlag oder Postversand geben Sie bitte Ihren Vor- und Familiennamen sowie Ihre vollständige Anschrift auf dem Umschlag an.

Auszug aus dem Gesetz über gebäude- und wohnungsstatistische Erhebungen (Wohnungstatistikgesetz - WoStatG) Vom 18. März 1993 (BGBl. I S. 337)

Der Bundestag hat mit Zustimmung des Bundesrates das folgende Gesetz beschlossen:

§ 1

Anordnung als Bundesstatistik, Erhebungsart

Über Gebäude und Wohnungen sowie die Wohnsituation der Haushalte werden nach Maßgabe dieses Gesetzes folgende Bundesstatistiken durchgeführt:

1. ... eine Gebäude- und Wohnungszählung flächendeckend in dem in Artikel 3 des Einigungsvertrages genannten Gebiet.

2. ...

§ 2

Erhebungseinheiten und Stichprobenauswahl

(1) Erhebungseinheiten für die Erhebung nach § 1 Nr. 1 sind Gebäude mit Wohnraum und bewohnte Unterkünfte sowie Wohnungen.

(2) ...

(3) ...

§ 3

Berichtszeitpunkt

(1) Die Erhebung nach § 1 Nr. 1 wird nach dem Stand vom 30. September 1995 durchgeführt. Mit der Erhebung kann bis zu sechs Monaten vor dem Erhebungsstichtag begonnen werden.

(2) ...

§ 4 Erhebungsmerkmale

(1) Erhebungsmerkmale der Erhebung nach § 1 Nr. 1 sind:

1. bei den Gebäuden:

Gemeinde, Ortsteil oder Stadtbezirk; Art des Gebäudes (Wohngebäude, sonstiges Gebäude mit Wohnraum, Wohnheim mit Art der Nutzung, bewohnte Unterkunft); Baujahr; Zahl der Geschosse und Wohnungen im Gebäude; Eigentümer, Erbbauberechtigte, Verfügungs- oder Nutzungsberechtigte nach Personen oder Personengemeinschaften, Gemeinschaft von Wohnungseigentümern, Wohnungsunternehmen und sonstige Eigentümer nach Eigentümergruppen; Rückübertragungsansprüche; Bauweise (traditionell, Montagebauweise); Erhaltungszustand von Bauteilen des Gebäudes nach Augenschein; Sockel des Gebäudes, Außenwände, Treppenanlage, Dachkonstruktion, Dachdeckung und Entwässerung, Schornstein; Abwasserentsorgung; Art der Beheizung mit Energieart; Eigentumsform am 2. Oktober 1990 (volkseigen, genossenschaftlich, privat);

2. bei den Wohnungen:

Nutzung der Wohnung durch den Eigentümer, Nutzung durch Angehörige ausländischer Streitkräfte, diplomatischer oder berufskonsularischer Vertretungen; Nutzung als Freizeit-/Ferienwohnung; Ausstattung der Wohnung mit Küche, Kochnische, Bad oder Dusche und WC; Fläche der gesamten Wohnung, Zahl der Räume mit sechs und mehr Quadratmetern; Belegungsbindung; Förderung der Wohnung mit Mitteln des sozialen Wohnungsbaus; Leerstehen mit Grund und Dauer des Leerstehens der Wohnung.

(2) ...

§ 5 Hilfsmerkmale

Hilfsmerkmale sind:

1. Name und Anschrift der Auskunftspflichtigen ...

2. Straße und Hausnummer des Gebäudes,

3. ...

4. Telefonnummer der für Rückfragen zur Verfügung stehenden Personen.

§ 6 Erhebungsstelle

(1) Zur Durchführung der Erhebung nach § 1 Nr. 1 werden Erhebungsstellen eingerichtet. Sie sind räumlich, organisatorisch und personell von anderen Verwaltungsstellen zu trennen. Nach § 16 Abs. 5 des Bundesstatistikgesetzes von anderen Verwaltungsstellen getrennte Statistikstellen dürfen die Aufgaben der Erhebungsstellen wahrnehmen. Es ist sicherzustellen, daß die Angaben in den Erhebungsvordrucken nicht für andere Aufgaben verwendet werden.

(2) Die in den Erhebungsstellen tätigen Personen dürfen die aus ihrer Tätigkeit gewonnenen Erkenntnisse über Auskunftspflichtige nicht in anderen Verfahren oder für andere Zwecke verwenden. Sie sind auf die Wahrung des Statistikgeheimnisses und zur Geheimhaltung auch solcher Erkenntnisse über Auskunftspflichtige schriftlich zu verpflichten, die gelegentlich ihrer Tätigkeit gewonnen werden. Die Verpflichtung gilt auch nach Beendigung der Tätigkeit in den Erhebungsstellen.

(3) Die Bestimmung der Erhebungsstellen und das Nähere zur Ausführung des Absatzes 1 obliegt den Ländern. Sie können die Aufgaben der Erhebungsstellen auf die Gemeinden und Gemeindeverbände übertragen. Die Regelungen können durch Rechtsverordnung der Landesregierung getroffen werden.

(4) ...

§ 7 Erhebungsbeauftragte

(1) Für die Erhebungen nach § 1 können ehrenamtliche Erhebungsbeauftragte eingesetzt werden. Sie sind von den Erhebungsstellen auszuwählen und zu bestellen. Sie dürfen nicht in der unmittelbaren Nähe ihrer Wohnung eingesetzt werden (Nachbarschaft). Die Erhebungsbeauftragten sind berechtigt, in die Erhebungsvordrucke die Angaben nach § 5, die Zahl und das Leerstehen der Wohnungen im Gebäude sowie die Nutzung durch Angehörige ausländischer Streitkräfte, diplomatischer oder berufskonsularischer Vertretungen selbst einzutragen. ...

Dies gilt auch für weitere Eintragungen in die Erhebungsvordrucke, soweit die Auskunftspflichtigen einverstanden sind. § 14 des Bundesstatistikgesetzes bleibt unberührt.

(2) Zur Übernahme der Tätigkeit als Erhebungsbeauftragter für die Erhebung nach § 1 Nr. 1 ist jeder Deutsche in dem in Artikel 3 des Einigungsvertrages genannten Gebiet und Berlin-West vom vollendeten 18. bis zum vollendeten 65. Lebensjahr verpflichtet. Zu befreien ist, wem eine solche Tätigkeit aus gesundheitlichen oder anderen wichtigen Gründen nicht zugemutet werden kann.

(3) Bund, Länder, Gemeinden, Gemeindeverbände und sonstige juristische Personen des öffentlichen Rechts sind verpflichtet, für die Erhebung nach § 1 Nr. 1 den Erhebungsstellen auf Anforderung Bedienstete zu benennen und für die Tätigkeit als Erhebungsbeauftragte freizustellen; lebenswichtige Tätigkeiten öffentlicher Dienste dürfen nicht unterbrochen werden.

(4) Die Erhebungsstellen zahlen den Erhebungsbeauftragten für die ehrenamtliche Tätigkeit eine Entschädigung, die als steuerfreie Aufwandsentschädigung im Sinne des § 3 Nr. 12 Satz 2 des Einkommensteuergesetzes gilt.

(5) Soweit zur Vorbereitung und Durchführung der Erhebungen nach § 1 Maßnahmen gemäß § 6 Bundesstatistikgesetz durchgeführt werden, können ebenfalls Erhebungsbeauftragte eingesetzt werden. Absätze 1 und 4 gelten entsprechend.

§ 8 Datenübermittlung an die Erhebungsstellen

(1) Die für die Grundsteuer zuständigen Stellen der Gemeinden oder die für die Gebäudebrandversicherung zuständigen juristischen Personen des öffentlichen Rechts sowie die für die Führung des Grundbuchs zuständigen Stellen teilen den Erhebungsstellen auf Anforderung Vor- und Familiennamen oder Bezeichnung sowie Anschrift der Eigentümer, Erbbauberechtigten, Verwalter, Verfügungs- oder Nutzungsberechtigten der in die Erhebung einbezogenen Grundstücke, Gebäude und Wohnungen sowie Gemeinde, Straße, Hausnummer der Erhebungseinheiten mit.

(2) Die Ämter für offene Vermögensfragen, die kommunalen Wohnungsverwaltungen, Wohnungsbaugesellschaften und -genossenschaften teilen den statistischen Ämtern der Länder oder den Erhebungsstellen auf Anforderung die Anschriften der Eigentümer mit, die ab dem 1. Januar 1990 Gebäude erworben haben oder denen Gebäude rückübertragen worden sind.

(3) Die Einwohnermeldebehörden teilen für die Erhebung nach § 1 Nr. 1 den Erhebungsstellen auf Anforderung je Gebäude die Zahl der Personen sowie Straße und Hausnummer zur Bildung von Zählbezirken mit.

(4) Die nach den Absätzen 1 und 3 an die Erhebungsstellen übermittelten Datenträger sind an die statistischen Ämter der Länder weiterzuleiten und dort zum frühestmöglichen Zeitpunkt, spätestens jedoch zwei Jahre nach dem in § 3 Abs. 1 genannten Zeitraum zu löschen.

§ 9 Auskunftspflicht

(1) Für die Erhebungen nach diesem Gesetz besteht Auskunftspflicht.

(2) Auskunftspflichtige sind

1. zu den Merkmalen nach § 4 Abs. 1 ... die Eigentümer und Verwalter oder Erbbauberechtigten, Verfügungs- oder Nutzungsberechtigten;

2. ...

3. ...

4. zu den Merkmalen nach § 5 die Auskunftspflichtigen nach Nummer 1 ...

(3) Die Angaben zu den Merkmalen nach § 4 Abs. 1 ... sowie nach § 5 Nr. 1, 2 und 4 können ersatzweise freiwillig durch einen Mieter erteilt werden.

(4) Die Angaben zu ... § 5 Nr. 4 sind freiwillig.

§ 10 Art der Auskunftserteilung

(1) Die in den Erhebungsvordrucken enthaltenen Fragen können mündlich gegenüber dem Erhebungsbeauftragten oder schriftlich beantwortet werden. Die Angaben zu den Merkmalen nach § 5 Nr. 1 bis 2, ... sind auf Verlangen der Erhebungsbeauftragten mündlich mitzuteilen.

(2) Bei schriftlicher Auskunftserteilung sind die ausgefüllten Erhebungsvordrucke

1. unverzüglich dem Erhebungsbeauftragten auszuhändigen oder in verschlossenem Umschlag zu übergeben oder

2. innerhalb einer Woche bei der Erhebungsstelle abzugeben oder dorthin zu übersenden.

Bei Abgabe in verschlossenem Umschlag sind Name und Anschrift auf dem Umschlag anzugeben.

§ 11 Verwendung von Merkmalen

(1) Für ausschließlich statistische Zwecke dürfen den zur Durchführung statistischer Aufgaben zuständigen Stellen der Gemeinden und Gemeindeverbände Einzelangaben aus der Erhebung nach § 1 Nr. 1 mit Ausnahme der Hilfsmerkmale nach § 5 Nr. 1, ... und 4 für ihren Zuständigkeitsbereich übermittelt werden, soweit die sonstigen Voraussetzungen nach § 16 Abs. 5 des Bundesstatistikgesetzes gegeben sind. Die Übermittlung der Hilfsmerkmale nach § 5 Nr. 2 erfolgt zur Bildung kleinräumiger Gliederungssysteme (Blockseiten oder vergleichbare Gebietseinheiten mit mindestens drei Gebäuden). Sie sind zum frühestmöglichen Zeitpunkt, spätestens jedoch vier Jahre nach dem in § 3 Abs. 1 genannten Zeitpunkt zu löschen.

(2) Als Grundlage für Gebäude-, Wohnungs- und Bevölkerungsstichproben, die als Bundesstatistik durchgeführt werden, dürfen die statistischen Ämter des Bundes und der Länder die Art des Gebäudes, Zahl der Geschosse und Wohnungen, gegliedert nach Gemeinde, Straße, Hausnummer, zur Ermittlung von Auswahlbezirken im Geltungsbereich dieses Gesetzes nutzen. Der Gesamtumfang der nach mathematischem Zufallsverfahren zu ziehenden Stichproben wird auf 20 vom Hundert der Auswahlbezirke begrenzt; die Merkmale der Stichproben sind gesondert aufzubewahren. Sie sind unverzüglich nach Zweckerfüllung zu löschen, spätestens zu dem Zeitpunkt, zu dem entsprechende Auswahlgrundlagen aus einer künftigen Zählung zur Verfügung stehen. Die Merkmale für die nicht benötigten 80 vom Hundert der Auswahlbezirke sind unverzüglich nach Festlegung der Auswahlbezirke nach Satz 1, spätestens jedoch vier Jahre nach dem in § 3 Abs. 1 genannten Zeitpunkt, zu löschen.

§ 12 Zusatz- oder Sonderaufbereitungen

Zusatz- oder Sonderaufbereitungen für Bundeszwecke werden in den Fällen vom Statistischen Bundesamt durchgeführt, in denen sie nicht von den statistischen Ämtern der Länder innerhalb einer angemessenen Frist selbst vorgenommen werden können.

§ 13 Inkrafttreten

Dieses Gesetz tritt am Tage nach der Verkündung in Kraft.

