



F/GWZ 1995-18



Gemeindetabellen
Landkreis Teltow-Fläming
nach Gemeinden

Endgültiges Ergebnis

Erarbeitet:

Landesamt für Datenverarbeitung und Statistik Brandenburg
Dezernat Langfristige Großzählungen

Herausgeber:

Landesamt für Datenverarbeitung und Statistik Brandenburg
Dezernat Öffentlichkeitsarbeit
Postfach 60 10 52
14410 Potsdam

Telefon: (0331) 39 403 - 405
Fax: (0331) 39 418
BTX: *47474#
E-Mail: Info@lds.brandenburg.de

Erschienen im Dezember 1996
Preis: 14,50 DM

Nachdruck, auch im Auszug, nur mit Quellenangabe gestattet !

Inhalt

	Seite
Vorbemerkungen	5
Gesamtübersicht	13
Land Brandenburg nach kreisfreien Städten und Landkreisen	
1. Gebäude mit Wohnraum nach Gebäudeart und bewohnte Unterkünfte	18
2. Wohngebäude nach Baujahr und öffentlich geförderten Wohneinheiten	20
3. Wohngebäude nach Eigentümern/Erbbauberechtigten bzw. Verfügungs-/Nutzungsberechtigten	22
4. Wohngebäude nach der Eigentumsform am 2. Oktober 1990	24
5. Wohngebäude nach Zahl der Geschosse und Zahl der Wohnungen	26
6. Wohngebäude nach Bauweise, Erhaltungszustand sowie Abwasserentsorgung	28
7. Wohneinheiten in Gebäuden mit Wohnraum und bewohnten Unterkünften	30
8. Wohnungen in Gebäuden mit Wohnraum	31
9. Wohnungen in Wohngebäuden nach Baujahr und öffentlicher Förderung	32
10. Wohnungen in Wohngebäuden nach überwiegender Beheizungsart des Gebäudes und verwendeter Energieart	34
11. Wohnungen in Wohngebäuden nach Bauweise, Erhaltungszustand und Abwasserentsorgung des Gebäudes	36
12. Wohnungen in Wohngebäuden nach der Fläche	39
13. Wohnungen in Wohngebäuden nach der Zahl der Räume	40
14. Wohnungen in Wohngebäuden nach der Ausstattung	42
15. Bewohnte Wohnungen in Wohngebäuden nach Art der Nutzung, Fläche, öffentlicher Förderung und Belegungsbindung	44
16. Leerstehende Wohnungen in Wohngebäuden nach Grund und Dauer des Leerstehens	46
Landkreis nach Gemeinden	
1. Gebäude mit Wohnraum nach Gebäudeart und bewohnte Unterkünfte	48
2. Wohngebäude nach Baujahr und öffentlich geförderten Wohneinheiten	51
3. Wohngebäude nach Eigentümern/Erbbauberechtigten bzw. Verfügungs-/Nutzungsberechtigten	54
4. Wohngebäude nach der Eigentumsform am 2. Oktober 1990	60

5. Wohngebäude nach Zahl der Geschosse und Zahl der Wohnungen	66
6. Wohngebäude nach Bauweise, Erhaltungszustand sowie Abwasserentsorgung	72
7. Wohneinheiten in Gebäuden mit Wohnraum und bewohnten Unterkünften	78
8. Wohnungen in Gebäuden mit Wohnraum	81
9. Wohnungen in Wohngebäuden nach Baujahr und öffentlicher Förderung	85
10. Wohnungen in Wohngebäuden nach überwiegender Beheizungsart des Gebäudes und verwendeter Energieart	88
11. Wohnungen in Wohngebäuden nach Bauweise, Erhaltungszustand und Abwasserentsorgung des Gebäudes	94
12. Wohnungen in Wohngebäuden nach der Fläche	100
13. Wohnungen in Wohngebäuden nach der Zahl der Räume	103
14. Wohnungen in Wohngebäuden nach der Ausstattung	106
15. Bewohnte Wohnungen in Wohngebäuden nach Art der Nutzung, Fläche, öffentlicher Förderung und Belegungsbindung	109
16. Leerstehende Wohnungen in Wohngebäuden nach Grund und Dauer des Leerstehens	112

Anhang: Erhebungsbogen der Gebäude- und Wohnungszählung 1995

Vorbemerkungen

Mit Stichtag 30. September 1995 wurde in den neuen Bundesländern und im Ostteil Berlins eine Gebäude- und Wohnungszählung (GWZ '95) durchgeführt, bei der alle Gebäude mit Wohnraum und bewohnte Unterkünfte sowie die darin befindlichen Wohneinheiten gezählt wurden.

Die Ermittlung des aktuellen Gebäude- und Wohnungsbestandes war notwendig geworden, da kein zuverlässiges Datenmaterial vorhanden war, das Auskunft über die Gesamtzahl, regionale Verteilung, Struktur, Eigentumsverhältnisse, den Zustand von Gebäuden sowie die Ausstattung und Nutzung der Wohnungen gab.

Derartige Großzählungen werden nur in größeren Zeitabschnitten durchgeführt. Die letzte Erhebung fand 1981 im Rahmen der Volks-, Berufs-, Wohnraum- und Gebäudezählung der DDR (VBWGZ) statt.

Der dabei ermittelte Wohnungsbestand wurde im Gegensatz zum Gebäudebestand zwar fortgeschrieben, ließ aber vermuten, daß diese Bestandsdaten im Laufe der Zeit zunehmend ungenauer geworden waren.

Mit den Ergebnissen der GWZ '95 soll die gleiche Datenbasis in den neuen Bundesländern und im Ostteil Berlins geschaffen werden, wie sie im früheren Bundesgebiet seit 1987 mit der letzten Volkszählung vorliegt.

Die Ergebnisse der GWZ '95 werden von den Statistischen Landesämtern und dem Statistischen Bundesamt im Rahmen eines Mindestveröffentlichungsprogrammes in vergleichbarer Form veröffentlicht und stehen allen Interessenten z. B. in Politik, Verwaltung, Wirtschaft und Forschung, aber auch Privatpersonen zur Verfügung.

Das komplette Mindestveröffentlichungsprogramm mit endgültigen Ergebnissen der GWZ '95 im Land Brandenburg beinhaltet:

- Gemeindeergebnisse (Gemeindeblatt)
Zusammenfassung sämtlicher Merkmale
Regionale Gliederung: Land, kreisfreie Städte, Landkreise, Gemeinden
- Gemeindeergebnisse (Gemeindetabellen)
16 Tabellen nach ausgewählten Merkmalen
Regionale Gliederung: Land, kreisfreie Städte, Landkreise, Gemeinden
je Kreis eine Veröffentlichung
- Kreisergebnisse (Kreistabellen)
10 Tabellen nach ausgewählten Merkmalskombinationen
Regionale Gliederung: Land, kreisfreie Städte, Landkreise
- Landesergebnisse (Sachgebietstabellen)
35 Tabellen nach ausgewählten Merkmalskombinationen
Regionale Gliederung: Land

Darüber hinaus werden Sonderauswertungen mit Vergleichen zur VBWGZ 1981 veröffentlicht.

Allgemeine Hinweise und methodische Erläuterungen

Rechtsgrundlagen

Rechtsgrundlagen der Gebäude- und Wohnungszählung 1995 (GWZ '95) waren das Gesetz über gebäude- und wohnungsstatistische Erhebungen (Wohnungsstatistikgesetz - WoStatG) vom 18. März 1993 (BGBl. I S. 337) in Verbindung mit dem Gesetz über die Statistik für Bundeszwecke (Bundesstatistikgesetz - BStatG) vom 22. Januar 1987 (BGBl. I S. 462, 565), zuletzt geändert durch Artikel 6 Abs. 36 des Gesetzes vom 27. Dezember 1993 (BGBl. I S. 2378, 1994 I S. 2439) sowie die Verordnung zur Durchführung der Gebäude- und Wohnungszählung 1995 (WoStatDV 1995) vom 29. Dezember 1995 (GVBl. II Nr. 8, S. 97).

Erhebungsprogramm

Das Erhebungsprogramm gliederte sich in zwölf Fragen zum Gebäude und acht Fragen zu den Wohnungen. Die Erhebungsmerkmale waren weitestgehend identisch mit denen der Gebäude- und Wohnungszählung 1987 der alten Bundesländer. Abweichungen bestanden insbesondere bei den haushalts- bzw. personenbezogenen Angaben, wie z. B. Miethöhe und Einzugsjahr des Haushaltes, die bei der GWZ '95 nicht erfragt wurden. Die GWZ '95 wiederum wurde unter Berücksichtigung der spezifischen Situation in den neuen Bundesländern um die Erhebungsmerkmale Eigentumsform des Gebäudes am 2. Oktober 1990, Rückübertragungsansprüche, Erhaltungszustand des Gebäudes sowie Grund des Leerstehens von Wohnungen erweitert. Damit ist gewährleistet, daß mit den Ergebnissen der GWZ '95 in den neuen Bundesländern eine Datenbasis zur Verfügung steht, die mit der in den alten Bundesländern verglichen werden kann. Darüber hinaus ist bei Grundmerkmalen ein Vergleich mit den Zählungsergebnissen der Volks-, Berufs-, Wohnraum- und Gebäudezählung 1981 in der ehemaligen DDR möglich.

Kreis der Befragten

Befragt wurden alle Gebäudeeigentümer, Verwalter, Erbbauberechtigten, Verfügungs- und Nutzungsberechtigten, deren Gebäude sich auf dem Gebiet der neuen Bundesländer und im Ostteil Berlins befanden. Für diesen Personenkreis bestand nach § 9 WoStatG Auskunftspflicht. Der Wohnort des Auskunftspflichtigen - alte oder neue Länder der Bundesrepublik Deutschland oder das Ausland - war dabei unerheblich. Die Auskunftspflicht bezog sich auf alle Angaben des Frageprogrammes. In Ausnahmefällen, wenn der Gebäudeeigentümer oder eine der oben genannten Personen nicht festgestellt oder gefunden werden konnten, erlaubte es das Wohnungsstatistikgesetz, auch die Mieter zu befragen. Deren Auskünfte waren allerdings im Gegensatz zu denen der Auskunftspflichtigen freiwillig.

Erhebungsstichtag

Stichtag der Gebäude- und Wohnungszählung war der 30. September 1995. Die an diesem Tage gegebenen Verhältnisse waren damit maßgebend für die in die Erhebung einzubeziehenden Bauwerke und den darin enthaltenen Wohnraum. Dementsprechend wurden nur solche Bauwerke erfaßt, deren Baufertigstellung vor dem Stichtag lag oder für die eine beantragte Abbruchgenehmigung bis dahin noch nicht erteilt war. Analog wurde verfahren, wenn eine Umwidmung von Wohnraum vorgesehen war oder ggf. wieder aufgehoben werden sollte.

Erhebungs- und Darstellungseinheiten

Die in die Erhebung einzubeziehenden Bauwerke mit Wohnraum wurden im Erhebungsbogen unterschieden in Wohngebäude, sonstige Gebäude mit Wohnraum, Wohnheime und bewohnte Unterkünfte. Die Zuordnung zur Gebäudeart war von den Auskunftsgabenden vorzunehmen.

Die Unterscheidung zwischen „Wohnungen“ und „sonstigen Wohneinheiten“ wurde nicht von den Auskunftsgabenden getroffen, sondern anhand der erhobenen Merkmale im Zuge der Aufbereitung vorgenommen.

Weitere Erläuterungen dazu enthält der Abschnitt Definitionen.

Datenschutz

Wie bei allen amtlichen Statistiken waren auch bei der GWZ '95 der Datenschutz und die statistische Geheimhaltung umfassend gewährleistet. Die Datenschutzbeauftragten des Bundes und der betreffenden Länder waren während der gesamten Vorbereitungen einbezogen. Das Konzept der Erhebung war so angelegt, daß schutzwürdige Angaben der Auskunftspflichtigen, die nur für die Erhebung, aber nicht für die Auswertung benötigt wurden, zu einem sehr frühen Zeitpunkt von den Statistikangaben getrennt wurden.

Alle an der Erhebung beteiligten Personen wurden zur Verschwiegenheit und zur Geheimhaltung aller während ihrer Tätigkeit gewonnenen Erkenntnisse verpflichtet.

Die Weitergabe der Ergebnisse der GWZ '95 ist in dem § 11 des WoStatG geregelt.

Für ausschließlich statistische Zwecke dürfen den zur Durchführung statistischer Aufgaben zuständigen Stellen der Gemeinden und Gemeindeverbände Einzelangaben ohne Namen und Anschrift des Auskunftspflichtigen für ihren Zuständigkeitsbereich übermittelt werden, soweit die Voraussetzungen nach § 16 Abs. 5 BStatG gegeben sind.

Unter den Voraussetzungen des § 16 Abs. 6 BStatG ist es auch möglich, den Hochschulen oder sonstigen Forschungseinrichtungen für die Durchführung wissenschaftlicher Vorhaben Einzelangaben zur Verfügung zu stellen.

Ebenso ist Vorsorge getroffen, daß aus den veröffentlichten Ergebnissen keine Rückschlüsse auf Einzelfälle gezogen werden können.

Aus diesem Grund wurden alle Tabellenfelder, in denen Angaben zu einem oder zwei Gebäuden enthalten waren, mit einem „-“ versehen.

Da in der Regel die so gesperrten Angaben durch einfache Differenzbildung wieder errechenbar wären, mußten in diesen Fällen weitere Felder mit Geheimhaltung belegt werden.

Sonstige Hinweise

Da nicht alle Gebäude bzw. Wohneinheiten für die Versorgung der Bevölkerung zur Verfügung stehen, war die Erfassung der Nutzungsart von großer Bedeutung.

Im Land Brandenburg gab es am Zählungstichtag insgesamt 8 643 Wohneinheiten, die ausschließlich für Nichtwohnzwecke genutzt werden.

Diese Wohneinheiten sind in den Ergebnistabellen nicht enthalten.

Gebäude, die ausschließlich Nichtwohnzwecken dienen, wurden in die Erhebung nicht einbezogen.

Alle Auswertungen basieren auf Antworten zahlreicher Auskunftspflichtiger. Obwohl die Erhebungsmerkmale den Auskunftspflichtigen vorgegeben und erläutert worden waren, ist nicht auszuschließen, daß Auskunftspflichtige Gebäude und Wohnungen, über die sie Auskunft zu geben hatten, aufgrund ihres Verständnisses unterschiedlich bewertet und gemeldet haben. Das betrifft zum Beispiel die Frage nach der Abwasserentsorgung und danach, ob die Wohnung mit Mitteln des sozialen Wohnungsbaus gefördert wurde sowie die Frage, ob eine Wohnung nach ihrer baulichen Gestaltung eine Küche oder eine Kochnische aufweist. Je nach Antwort kann sich die ausgewiesene Raumzahl der Wohnung erhöhen, da eine Küche - im Gegensatz zur Kochnische - in den Wohnungsstatistiken als Raum der Wohnung gezählt wird.

Definitionen

Baujahr

Als Baujahr des Gebäudes gilt das Jahr der Bezugsfertigstellung. Bei Gebäuden, die durch Schäden teilweise unbenutzbar geworden waren und wieder hergestellt wurden, gilt das Jahr der ursprünglichen Errichtung, bei total zerstörten und wieder aufgebauten Gebäuden das Jahr des Wiederaufbaus als Baujahr. Bei Um-, An- und Erweiterungsbauten am Gebäude selbst ist das ursprüngliche Baujahr maßgebend.

Belegungsbindung

Die Formulierung „Belegungsbindung“ beschreibt eine Regelung des Einigungsvertrages, nach der Wohnungen, die kommunalen oder genossenschaftlichen Wohnungsunternehmen gehören, mindestens bis Ende 1995 in ihrer Mietengestaltung beschränkt sind. Sie ist der öffentlichen Förderung nicht gleichzusetzen, wenngleich auch hier bei der Vergabe dieser Wohnungen soziale Gesichtspunkte berücksichtigt werden (Wohnberechtigungsschein).

Die Belegungsbindung von Wohnungen basiert auf dem „Gesetz über die Gewährleistung von Belegungsrechten im kommunalen und genossenschaftlichen Wohnungswesen“ (GBl. Teil I Nr. 49 S. 894 vom 22. Juli 1990).

Bewohnte Unterkünfte

Bewohnte Unterkünfte sind behelfsmäßige Bauten zur vorübergehenden Wohnnutzung, wenn in ihnen am Zählungstichtag mindestens eine Person mit Hauptwohnsitz gemeldet war. Hierzu zählen z. B. Behelfsheime, Baracken, festverankerte Wohnschiffe, Wohncontainer und Bauzüge sowie Lauben und Bungalows mit einer Wohnfläche von weniger als 50 m².

Blockheizung

Mit einer Blockheizung wird ein ganzer Block von Häusern mit einem zentralen Heizungssystem beheizt. Die Heizquelle befindet sich an einem der Gebäude oder in unmittelbarer Nähe.

Eigentümerwohnungen

Eigentümerwohnungen sind Wohnungen, die vom Eigentümer des Gebäudes oder der Wohnung selbst bewohnt sind.

Erbbauberechtigte

Erbbauberechtigte sind natürliche Personen, denen durch vertragliche Vereinbarung mit dem Grundstückseigentümer ein Erbbaurecht im Grundbuch eingetragen wurde.

Erhaltungszustand

Die wichtigsten Bauteile eines Gebäudes wurden nach folgenden vier Schadensstufen eingeschätzt:

- keine Schäden: Der Zustand des Bauteils ist einwandfrei, es sind keine Reparaturleistungen erforderlich, lediglich Wartung und Pflege.
- geringe Schäden: Die Stand- und Funktionssicherheit sind gewährleistet, es ist aber ein erster Reparaturbedarf erkennbar, Instandhaltungen sind erforderlich.
- mittelschwere Schäden: Die Stand- und Funktionssicherheit sind eingeschränkt, grundlegende Reparaturen sind erforderlich; es werden umfassende Baumaßnahmen (Instandsetzungen) notwendig.

- schwere Schäden: Die Stand- und Funktionssicherheit sind gefährdet, es ist Ersatz erforderlich.

Etagenheizung

Eine Etagenheizung ist eine zentrale Heizanlage für sämtliche Räume einer abgeschlossenen Wohnung. Die Heizquelle kann sich innerhalb oder außerhalb dieser Wohnung befinden.

Ferien-/Freizeitwohneinheiten

In Ferien-/Freizeitwohneinheiten verbringen Personen lediglich ihre Freizeit, z. B. am Wochenende oder während des Urlaubs. Es handelt sich immer um Wohnraum, in dem keine Person mit Hauptwohnsitz gemeldet ist.

Ferien-/Freizeitwohneinheiten kann es in jedem Gebäude geben. Sie können vom Eigentümer selbst genutzt, an Dritte vermietet oder kostenlos überlassen werden.

Sie gelten immer als bewohnt. Wohneinheiten, bei denen mit der Vermietung ein Hotelservice (z. B. Reinigung, Bettwäsche, Verpflegung) zwingend verbunden ist, gelten nicht als Ferien-/Freizeitwohneinheiten.

Fernheizung

Mehrere Gebäude werden durch ein zentrales Fernheizwerk mit Wärme versorgt (Fernwärme).

Fläche der Wohnung (Wohnfläche)

Die Gesamtfläche der Wohnung ist die Summe der Grundflächen aller Räume (einschl. Küche/Kochnische, Flur, Korridor, Diele, Veranda, Badezimmer, Duschraum, Toilette, Speise- und Abstellkammer sowie gewerblich genutzte Räume) einer Wohnung. Außerhalb des eigentlichen Wohnungsabschlusses liegende Räume (z. B. Mansarden) sowie Keller- und Bodenräume, die zu Wohnzwecken ausgebaut sind, gehören ebenfalls dazu.

Zur Hälfte berücksichtigt sind Grundflächen von Räumen mit einer lichten Höhe von mindestens 1 Meter, aber weniger als 2 Metern, unter Schrägen liegende Flächen sowie die Flächen von Balkonen, Loggien und Dachgärten.

Gebäude mit Wohnraum

Als Gebäude mit Wohnraum gelten für längere Dauer errichtete Bauwerke, die entweder vollständig oder teilweise für die Wohnversorgung von Haushalten bestimmt sind. Hierzu zählen auch administrativ oder gewerblich genutzte Gebäude, wenn in ihnen mindestens eine Wohneinheit vorhanden ist.

Als einzelnes Gebäude gilt jedes freistehende Gebäude, aber auch (z. B. bei zusammenhängender Bebauung) jedes Doppel-, Eck-, Gruppen-, Reihen-, Hinter- oder Seitenflügelhaus, das durch eine vom Dach bis zum Keller reichende Brandmauer von anderen Gebäuden getrennt ist. Ist keine Brandmauer vorhanden, so gelten die zusammenhängenden Gebäudeeinheiten als einzelne Gebäude, wenn sie einen eigenen Zugang besitzen, d. h. sie haben ein eigenes Erschließungssystem und ein eigenes Ver- und Entsorgungssystem.

Der vorhandene Wohnraum dient der Grundversorgung oder steht als Zweitwohnung oder ggf. als Ferien-/Freizeitwohnung der Bevölkerung zur Verfügung.

Nicht erfaßt wurde Wohnraum, der sich im Eigentum diplomatischer oder berufskonsularischer Vertretungen befand, da dieser Personenkreis aufgrund internationalen Rechts nicht auskunftspflichtig ist.

Die Aufteilung der Gebäude mit Wohnraum nach Gebäudearten ist der grafischen Darstellung unter dem Gliederungspunkt „Gesamtübersicht“ zu entnehmen.

Geschosse (Vollgeschosse)

Geschosse sind Stockwerke/Etagen, die mindestens zur Hälfte über der Geländeoberfläche liegen. Kellergeschosse gelten nicht als Vollgeschosse, Dachgeschosse nur dann, wenn sie zu Wohnzwecken ausgebaut sind und mindestens zwei Drittel ihrer Grundfläche eine lichte Höhe von 2,30 m aufweisen.

Kanalisation

Unter Kanalisation ist der Anschluß des Gebäudes an das öffentliche, ein genossenschaftliches oder ein werkseigenes Netz zur Beseitigung der Fäkalien bzw. des Schmutzwassers (Abwasser) zu verstehen.

Klärgrube/Auffangbehälter mit Entleerung

Eine Klärgrube ist ein Mehrkammersystem zur Klärung des Abwassers mit Entsorgungsmöglichkeit.

Auffangbehälter sind Behälter ohne Klärsystem, die entsorgt werden müssen.

Küche/Kochnische

Zu den Küchen zählen Kochküchen und Wohnküchen. Sie sind selbständige, zweckgebundene Räume, im Bauplan als Küchen ausgewiesen und mit festinstallierten Kocheinrichtungen sowie mit den üblichen Einrichtungen (z. B. Wasseranschluß, Gas- und Stromzuleitungen und Abfluß) ausgestattet.

Als Kochnischen gelten bauplanmäßig vorgesehene Wohnungsteile, die mit fest installierten Kocheinrichtungen ausgestattet und mit einem Raum der Wohnung ohne Zwischentür verbunden sind. Hierzu zählen auch fest installierte Kochschränke.

Leerstehende Gebäude mit Wohnraum

Gebäude,

- deren Wohnungen vorübergehend leer stehen und später zu Wohnzwecken genutzt werden sollen;
- deren Wohnungen fertiggestellt, aber noch nicht bezogen sind;
- für die eine Umwidmung aller Wohnungen in Räume für gewerbliche Nutzung geplant ist, jedoch noch keine behördliche Genehmigung zur Nutzungsänderung vorliegt;
- die zum Abriß bestimmt sind, für die aber noch keine behördliche Abbruchgenehmigung vorliegt.

Öffentliche Förderung (Mittel des sozialen Wohnungsbaus)

Wohnungen, für die dem Bauherrn auf Antrag bei der zuständigen Stelle des Landes (Bewilligungsstelle) Mittel aus öffentlichen Haushalten zur Förderung des sozialen Wohnungsbaus nach dem 02.10.1990 bewilligt wurden, sind öffentlich geförderte Wohnungen.

Räume der Wohnung

Zu den Räumen einer Wohnung zählen alle Wohn- und Schlafräume mit 6 m² Fläche und mehr, alle außerhalb des Wohnungsabschlusses liegenden Räume (z. B. Mansarden) sowie alle Küchen (diese unabhängig von ihrer Größe).

Gewerblich genutzte Räume (zweckentfremdete Räume) gehören ebenfalls dazu; Keller- und Bodenräume nur dann, wenn sie zu Wohnzwecken ausgebaut sind.

Rückübertragungsansprüche

Darunter sind die rechtlichen Ansprüche von Alteigentümern/-innen auf Rückübertragung von Eigentumsrechten an Grundstücken und Gebäuden, die bis zum 16. Oktober 1990 erworben worden sind oder auf Entschädigung nach dem Gesetz zur Regelung offener Vermögensfragen (Vermögensgesetz - VermG) in der Fassung der Bekanntmachung vom 2. Dezember 1994 (BGBl. I S. 3610) zu verstehen.

Sammelheizung

Sammelheizung ist eine technische Einrichtung, die es ermöglicht, entweder alle Räume einer Wohneinheit oder ganze Gebäude von einer zentralen Heizquelle aus mit Wärme zu versorgen. Dazu zählen: Fernheizung, Blockheizung, Zentralheizung und Etagenheizung.

Solarenergie

Zur Nutzung der Sonnenenergie werden in der Regel Sonnenkollektoren, die Sonnenlicht und solare Wärmestrahlung absorbieren und in Form nutzbarer Energie an einen flüssigen Wärmeträger weitergeben, selten auch Solarzellen eingesetzt. Dies geschieht oftmals in Verbindung mit einer Wärmepumpe.

Sonstige Gebäude mit Wohnraum

Das sind Gebäude, die überwiegend (mehr als die Hälfte der Gesamtnutzfläche) für Nichtwohnzwecke, nämlich für gewerbliche, soziale, kulturelle oder Verwaltungszwecke bestimmt sind oder genutzt werden, aber mindestens eine Wohneinheit enthalten. Beispiele hierfür sind Hausmeister- oder Verwalterwohnungen in Fabrik- oder Verwaltungsgebäuden, in Schulen, Hotels, Krankenhäusern, Geschäfts- bzw. Bürogebäuden.

Sonstige Organisationen ohne Erwerbszweck

Hierzu gehören religiöse und weltanschauliche Vereinigungen, caritative Organisationen, kulturelle, wissenschaftliche und im Erziehungswesen tätige Vereinigungen, politische Parteien, Gewerkschaften, Arbeitgeberverbände und andere Wirtschaftsverbände.

Sonstige Wohneinheiten

Hierzu zählen alle Wohneinheiten in Gebäuden, die nicht mit Küche oder Kochnische ausgestattet sind sowie alle Wohneinheiten in bewohnten Unterkünften.

Verfügungs- oder Nutzungsberechtigte

Bei ungeklärten Eigentumsverhältnissen gelten als Verfügungs- oder Nutzungsberechtigte diejenigen natürlichen oder juristischen Personen, die ein Nutzungs- oder Verfügungsrecht wahrnehmen, das noch auf DDR-Eigentumsverhältnissen beruht.

Ungeklärte Eigentumsverhältnisse gelten erst dann als beseitigt, wenn für das Gebäude ein bestandskräftiger Bescheid über die Vermögenszuordnung vorliegt.

Versickerungsanlage

Darunter versteht man Auffangbehälter mit Versickerungsmöglichkeit bis zu einem gewissen Grade und Möglichkeit der Entsorgung.

Wohneinheiten

Wohneinheiten bestehen aus nach außen abgeschlossenen, zu Wohnzwecken bestimmten, in der Regel zusammenliegenden Räumen in Gebäuden mit Wohnraum und bewohnten Unterkünften, die die Führung eines eigenen Haushaltes ermöglichen. Wohneinheiten haben einen eigenen Eingang unmittelbar vom Treppenhaus, von einem Vorraum oder von außen. Wohneinheiten können leer stehen oder Ferien-/Freizeitwohneinheiten sein.

Zu den Wohneinheiten zählen Wohnungen und sonstige Wohneinheiten.

Wärmepumpe

Mit Hilfe einer Wärmepumpe, die oftmals zusammen mit Sonnenkollektoren eingesetzt wird, kann Wärme aus der Luft, dem Erdboden oder Wasser aufgenommen und genutzt werden.

Wohngebäude

Das sind Gebäude, die mindestens zur Hälfte der Gesamtnutzfläche zu Wohnzwecken genutzt werden. Das können Einfamilienhäuser, Reihenhäuser, Doppelhaushälften oder Mehrfamilienhäuser sein, aber auch Gebäude, in denen sich neben Wohnungen z. B. auch Anwaltskanzleien, Arztpraxen oder Geschäfte befinden. Dazu zählen auch Bungalows mit einer Wohnfläche über 50 m².

Wohnheime

Wohnheime sind Gebäude, die den Wohnbedürfnissen bestimmter Bevölkerungsgruppen dienen und in denen die Bewohner einen eigenen Haushalt führen. Das ist der Fall, wenn sie einzeln oder gemeinsam wohnen und wirtschaften, d. h. ihren Lebensunterhalt selbständig finanzieren. In Wohnheimen können Wohnungen oder sonstige Wohneinheiten sowie Gemeinschaftseinrichtungen vorhanden sein.

Zu den Wohnheimen zählen z. B. Studentenwohnheime, Arbeiter- oder Lehrlingswohnheime, Schwesternwohnheime und Altenwohnheime. Nicht dazu gehören z. B. Altenpflegeheime oder „Altersgerechter Wohnraum“.

Wohnungen

Wohnungen zählen zu den Wohneinheiten und sind im Unterschied zu den Sonstigen Wohneinheiten mit einer Küche oder Kochnische ausgestattet.

Zentralheizung

Alle Wohnungen eines Gebäudes werden über ein Röhrensystem von einer zentralen Heizstelle außerhalb der Wohnung(en) beheizt, die aber innerhalb des Gebäudes (Grundstückes) liegt (in der Regel im Keller).

Gesamtübersicht

Im Land Brandenburg gab es am Stichtag 30. September 1995 486 100 Gebäude mit Wohnraum mit insgesamt 1 099 500 Wohnungen.

Mehr als die Hälfte der Gebäude (63 Prozent) wurde vor 1949 und 6 Prozent nach 1990 gebaut. Im dazwischenliegenden Zeitraum entstanden 31 Prozent der Gebäude, jedoch mit 49 Prozent der Wohnungen.

82 Prozent der Gebäude mit Wohnraum sind Gebäude mit ein oder zwei Wohnungen.

Der Anteil der in Montagebauweise (Plattenbau und Fertigteilhäuser) gebauten Gebäude liegt bei fast 10 Prozent, die überwiegend in den Jahren 1969 - 1981 errichtet wurden.

In den Gebäuden in Montagebauweise befinden sich 30 Prozent der Wohnungen.

Im Landesdurchschnitt befinden sich 2,3 Wohnungen in einem Gebäude. In den kreisfreien Städten sind es 5,1 und in den Landkreisen 2,0 Wohnungen.

Nur etwa ein Drittel der Gebäude mit Wohnraum befinden sich in einem einwandfreien baulichen Zustand. Bei den anderen wurden geringe, mittlere und schwere Schäden festgestellt.

5 Prozent hatten an mindestens einem Bauteil schwere Schäden, die die Funktionsfähigkeit des Gebäudes gefährden. Die meisten schweren Schäden wurden an den Dächern und Schornsteinen festgestellt.

Am Stichtag standen 6 Prozent des Wohnungsbestandes, das sind 62 501 Wohnungen, überwiegend wegen schwerwiegender Mängel sowie Umbau und Modernisierung leer. Das betrifft besonders Gebäude, die bis 1948 errichtet wurden. In Gebäuden, die in Montagebauweise errichtet wurden, standen annähernd 10 000 Wohnungen leer.

Für 1 000 Einwohner stehen 431 Wohnungen zur Verfügung, in den kreisfreien Städten mehr als in den Landkreisen.

Zur VBWGZ 1981 gab es nur 377 Wohnungen je 1 000 Einwohner.

2,3 Personen wohnen im Landesdurchschnitt in einer Wohnung, dabei liegt der Anteil in den kreisfreien Städten unter dem Durchschnitt (2,1 Personen).

Die Wohnungsgröße hat in den Jahren seit der letzten Zählung 1981 weiter zugenommen.

Die durchschnittliche Größe einer Wohnung liegt bei 72,3 m² (1981: 64,9 m²) und bei 4,1 Räumen (1981: 3,8 Räume).

In den kreisfreien Städten sowie in den Landkreisen Uckermark und Oberspreewald-Lausitz werden diese Durchschnittszahlen nicht erreicht.

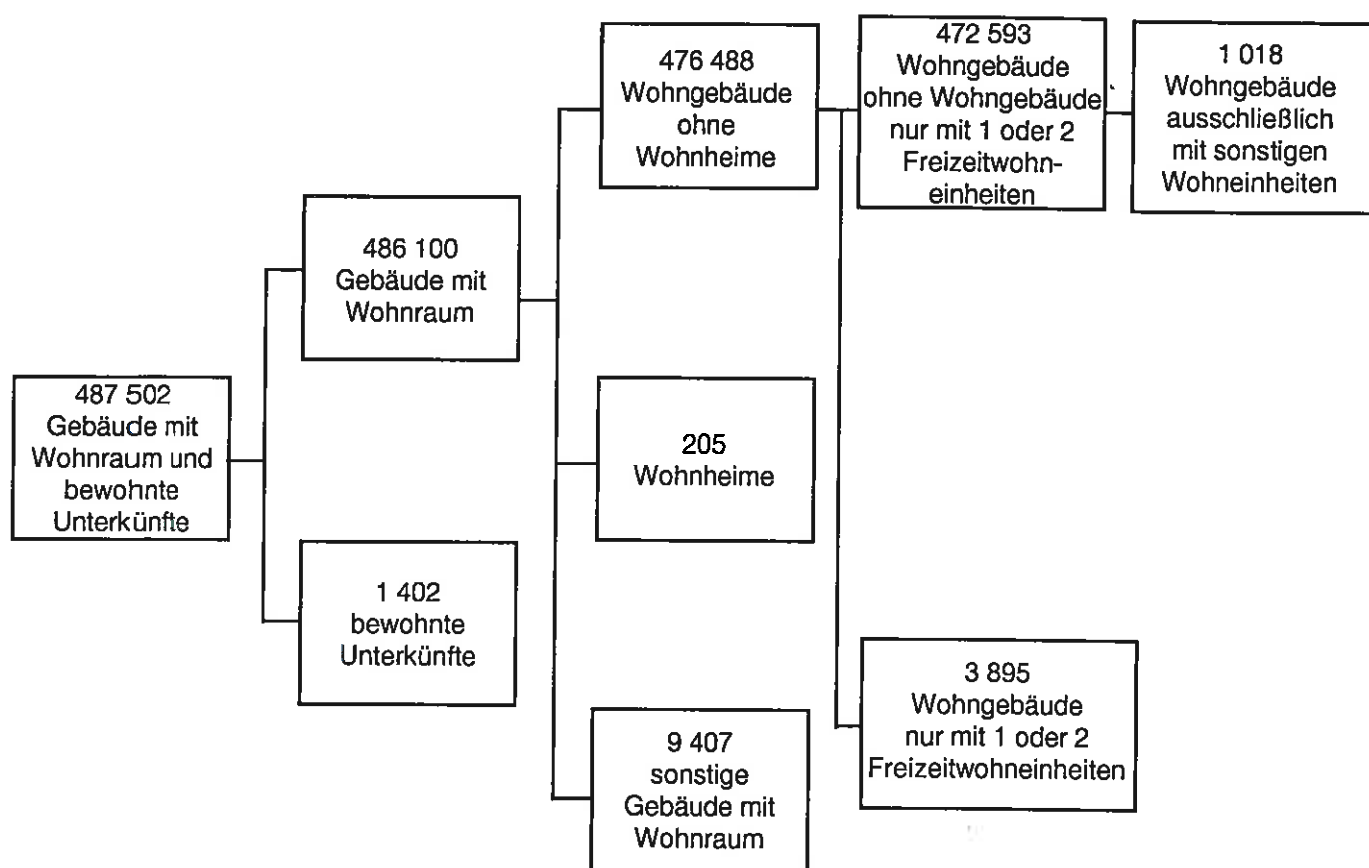
Am 30.09.1995 waren 38 Prozent aller Wohngebäude, aber 63 Prozent aller Wohnungen an die öffentliche Kanalisation angeschlossen. Gegenüber der Zählung 1981 waren das 12 Prozent mehr Wohnungen.

Zwei Drittel des gesamten Wohnungsbestandes in Wohngebäuden sind mit Bad/Dusche und WC innerhalb der Wohnung sowie mit einer Sammelheizung (Fernheizung, Blockheizung, Zentralheizung, Etagenheizung) ausgestattet.

Gut ein Viertel aller Wohnungen werden mit Fernwärme versorgt.

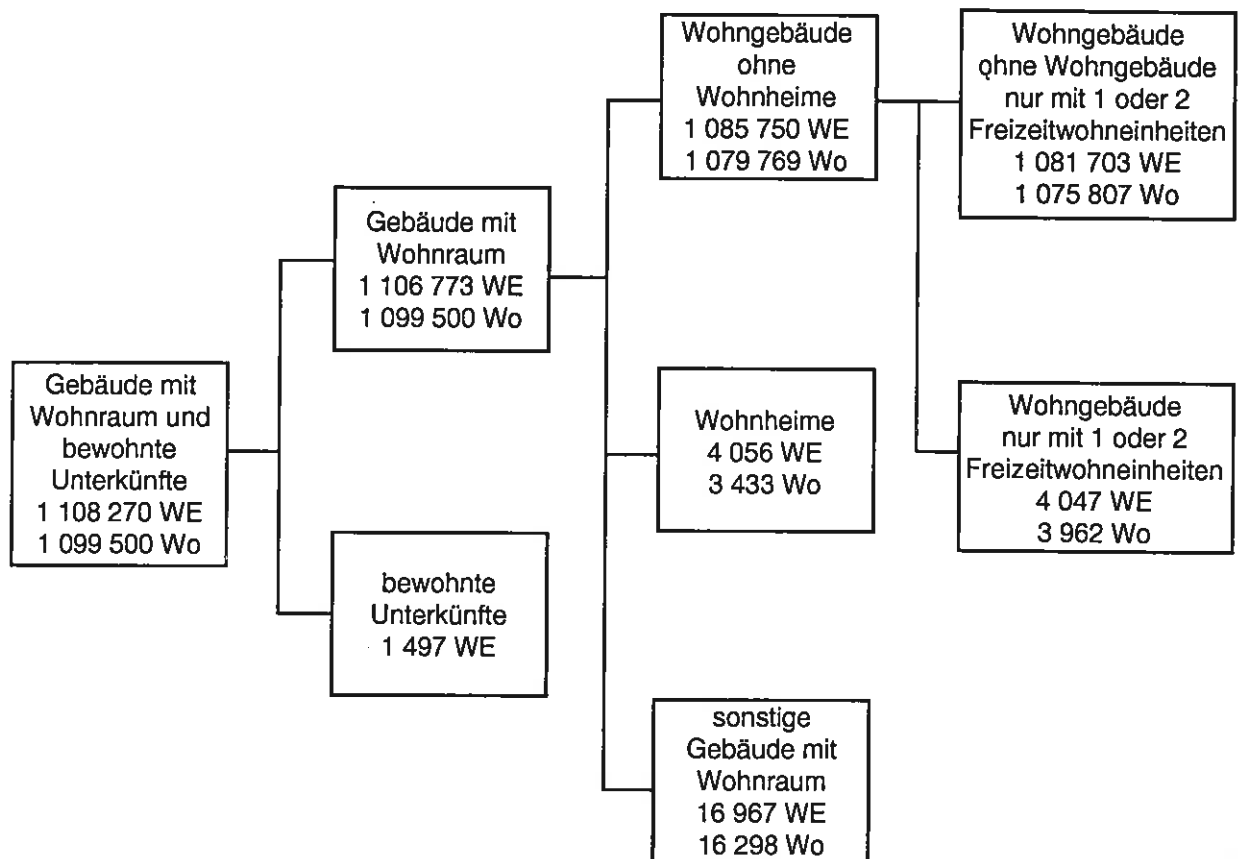
Ergebnisse der Gebäude- und Wohnungszählung 1995 im Land Brandenburg

1. Gebäudestruktur



Ergebnisse der Gebäude- und Wohnungszählung 1995 im Land Brandenburg

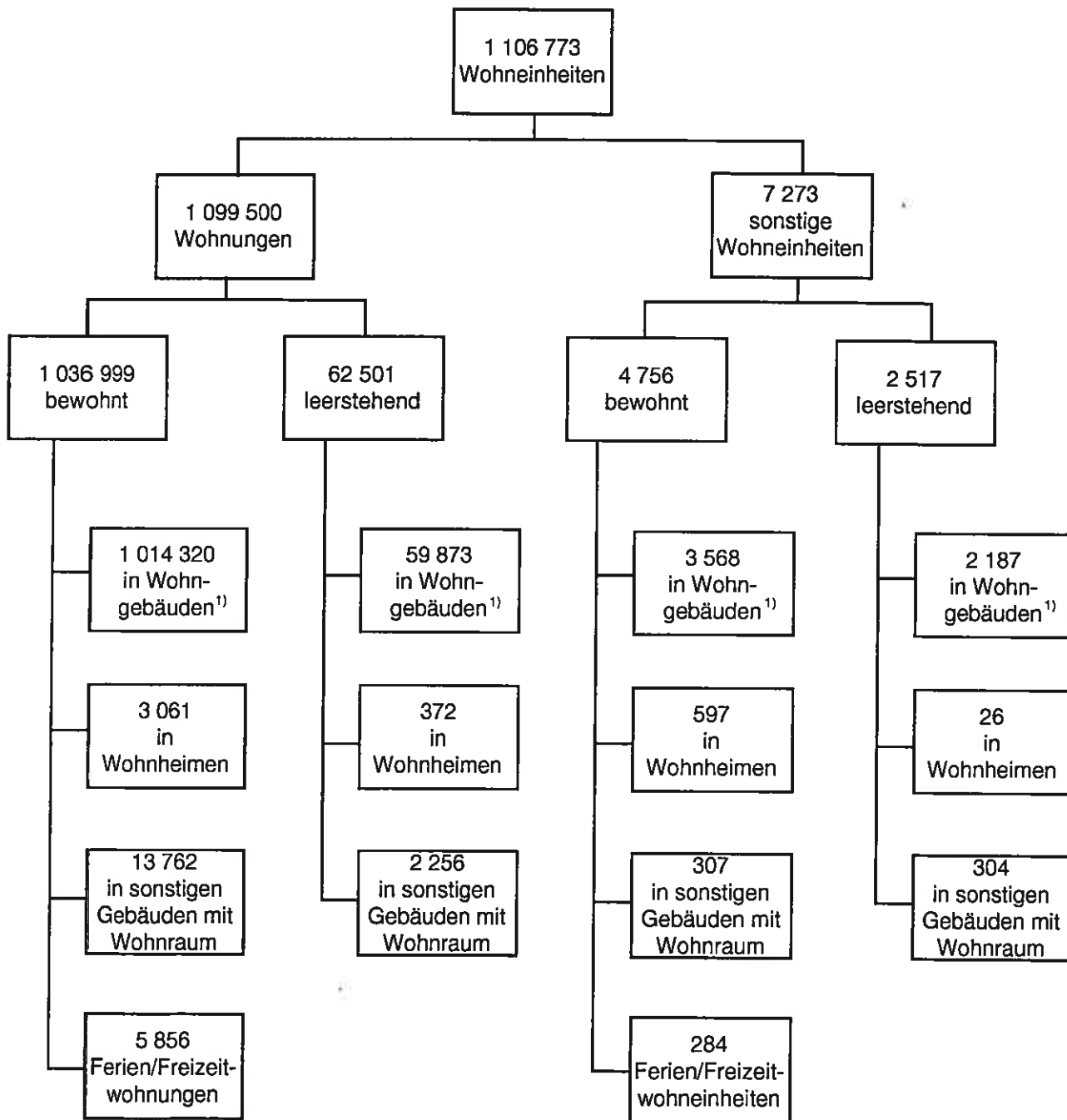
2. Wohneinheiten (WE) und Wohnungen (Wo) *) in Gebäuden und bewohnten Unterkünften



*) einschließlich Ferien-/Freizeitwohneinheiten

Ergebnisse der Gebäude- und Wohnungszählung 1995 im Land Brandenburg

3. Bewohnte und leerstehende Wohneinheiten¹⁾ in Gebäuden

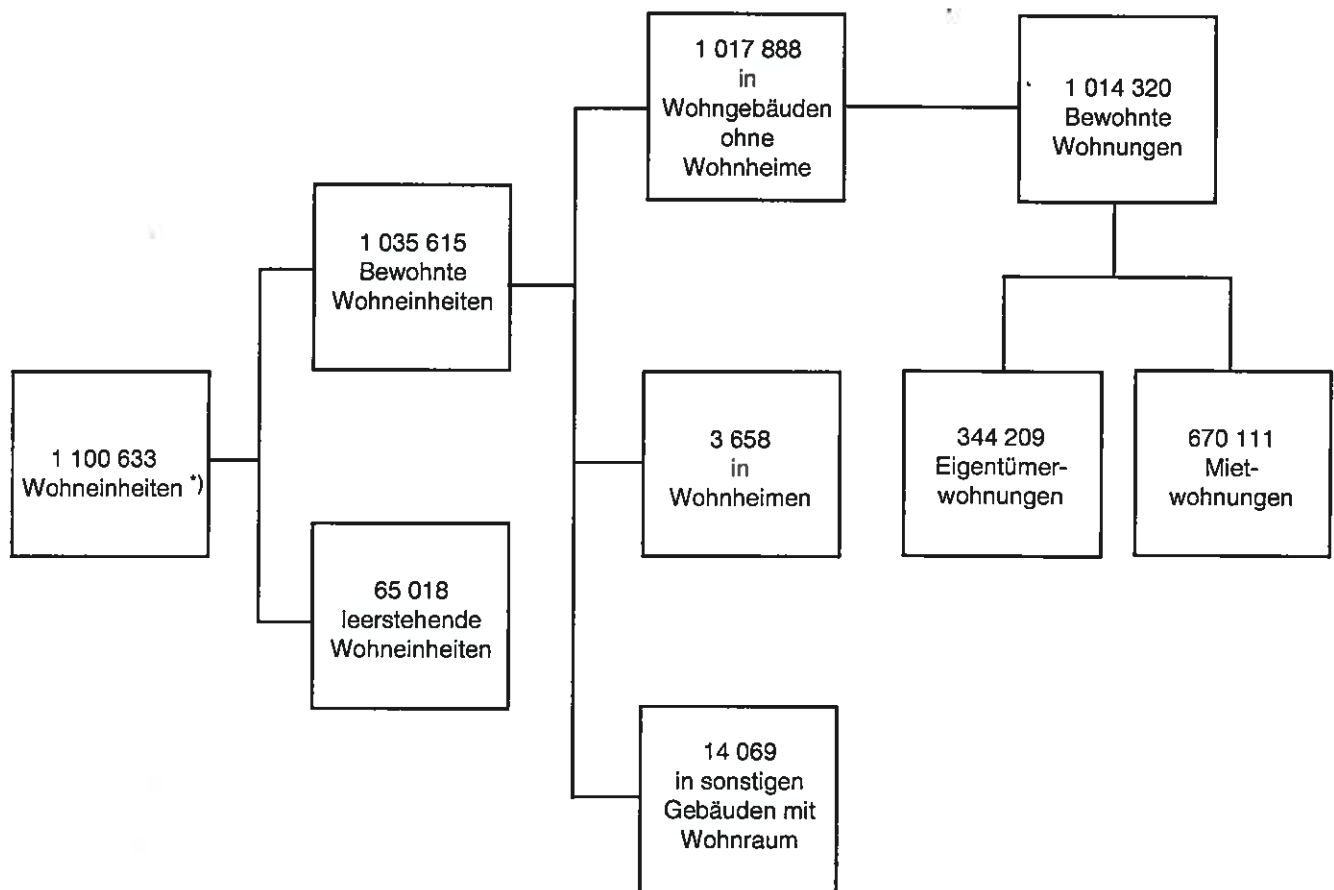


*) einschließlich Ferien-/Freizeitwohneinheiten

1) ohne Wohnheime, ohne Ferien-/Freizeitwohneinheiten

Ergebnisse der Gebäude- und Wohnungszählung 1995 im Land Brandenburg

4. Bewohnte Wohneinheiten^{*)} in Gebäuden nach Art der Nutzung



^{*)} ohne Ferien-/Freizeitwohneinheiten

1. Gebäude mit Wohnraum nach Gebäudeart

Lfd. Nr.	Verwaltungsbezirk	Gebäude mit Wohn- raum und bewohnte Unterkünfte insgesamt	darunter Gebäude mit Wohnraum	
			zusammen	darunter
				leerstehend
	Kreisfreie Städte			
1	Brandenburg an der Havel	10 207	10 196	385
2	Cottbus	10 845	10 829	333
3	Frankfurt (Oder)	6 613	6 606	248
4	Potsdam	12 257	12 228	500
	Landkreise			
5	Barnim	31 389	31 271	1 208
6	Dahme-Spreewald	33 471	33 290	715
7	Elbe-Elster	32 075	32 029	1 211
8	Havelland	29 678	29 482	1 227
9	Märkisch-Oderland	39 568	39 460	1 584
10	Oberhavel	37 560	37 461	751
11	Oberspreewald-Lausitz	26 936	26 911	1 078
12	Oder-Spree	35 496	35 370	937
13	Ostprignitz-Ruppin	24 646	24 614	1 095
14	Potsdam-Mittelmark	44 324	44 136	1 402
15	Prignitz	23 097	23 085	1 052
16	Spree-Neiße	29 457	29 402	1 167
17	Teltow-Fläming	32 376	32 241	963
18	Uckermark	27 507	27 489	1 271
19	Land Brandenburg	487 502	486 100	17 127
20	Kreisfreie Städte zusammen	39 922	39 859	1 466
21	Landkreise zusammen	447 580	446 241	15 661

1) Ohne Wohnheime, ohne Wohngebäude nur mit 1 oder 2 Ferien-/Freizeitwohneinheiten

und bewohnte Unterkünfte

davon						bewohnte Unterkünfte	Lfd. Nr.
Wohngebäude ¹⁾		Wohnheime	Wohn- gebäude nur mit 1 oder 2 Freizeitwohn- einheiten	sonst. Gebäude m. Wohnraum			
zusammen	darunter			zusammen	darunter		
	leerstehend				leerstehend		
9 981	362	3	27	185	23	11	1
10 512	299	26	25	266	34	16	2
6 489	233	3	9	105	13	7	3
11 589	447	67	25	547	53	29	4
30 484	1 168	1	288	498	40	118	5
32 315	674	3	398	574	41	181	6
31 110	1 107	6	133	780	99	46	7
28 855	1 190	9	233	385	37	196	8
38 334	1 513	3	466	657	71	108	9
36 709	717	4	269	479	34	99	10
26 286	992	29	87	509	76	25	11
34 383	852	-	334	653	85	126	12
23 702	1 023	23	263	626	72	32	13
43 087	1 347	7	303	739	55	188	14
22 355	979	3	177	550	73	12	15
28 683	1 089	6	151	562	78	55	16
31 219	899	6	267	749	64	135	17
26 500	1 210	6	440	543	60	18	18
472 593	16 101	205	3 895	9 407	1 008	1 402	19
38 571	1 341	99	86	1 103	123	63	20
434 022	14 760	106	3 809	8 304	885	1 339	21

2. Wohngebäude^{*)} nach Baujahr und

Lfd. Nr.	Verwaltungsbezirk	Wohngebäude		davon errichtet	
		insgesamt	darunter	bis 1900	1901 bis 1918
			mit öffentlich geförderten Wohneinheiten		
	Kreisfreie Städte				
1	Brandenburg an der Havel	9 981	39	1 375	1 245
2	Cottbus	10 512	113	966	782
3	Frankfurt (Oder)	6 489	59	494	299
4	Potsdam	11 589	67	2 173	927
	Landkreise				
5	Barnim	30 484	139	4 567	2 495
6	Dahme-Spreewald	32 315	243	5 156	2 973
7	Elbe-Elster	31 110	209	7 251	3 595
8	Havelland	28 855	125	4 677	2 174
9	Märkisch-Oderland	38 334	223	6 899	2 946
10	Oberhavel	36 709	184	5 565	2 944
11	Oberspreewald-Lausitz	26 286	153	4 475	2 645
12	Oder-Spree	34 383	236	5 770	3 082
13	Ostprignitz-Ruppin	23 702	85	8 051	1 952
14	Potsdam-Mittelmark	43 087	384	9 660	3 995
15	Prignitz	22 355	202	6 870	2 618
16	Spree-Neiße	28 683	336	5 065	3 007
17	Teltow-Fläming	31 219	168	6 312	2 594
18	Uckermark	26 500	174	6 283	1 738
19	Land Brandenburg	472 593	3 139	91 609	42 011
20	Kreisfreie Städte zusammen	38 571	278	5 008	3 253
21	Landkreise zusammen	434 022	2 861	86 601	38 758

*) Ohne Wohnheime, ohne Wohngebäude nur mit 1 oder 2 Ferien-/Freizeitwohneinheiten

öffentlich geförderten Wohneinheiten

von ... bis ...						Lfd. Nr.
1919 bis 1948	1949 bis 1968	1969 bis 1981	1982 bis 1987	1988 bis 1990	1991 und später	
3 948	1 331	1 111	521	161	289	1
2 923	1 690	2 103	801	362	885	2
2 396	912	1 287	486	197	418	3
3 874	1 233	1 632	885	314	551	4
12 288	2 903	3 460	1 722	716	2 333	5
12 146	3 869	3 141	1 815	774	2 441	6
9 266	4 290	3 215	1 597	800	1 096	7
12 376	3 493	2 519	1 241	701	1 674	8
12 271	6 315	4 097	2 402	1 025	2 379	9
15 410	3 798	3 355	2 131	886	2 620	10
9 158	4 752	2 257	1 392	691	916	11
11 034	5 415	3 948	2 158	892	2 084	12
5 451	2 556	2 400	1 420	719	1 153	13
15 485	3 897	3 720	2 277	1 082	2 971	14
5 845	2 720	1 667	1 021	594	1 020	15
8 907	4 394	2 823	1 634	761	2 092	16
11 906	3 130	2 644	1 676	915	2 042	17
6 207	5 435	3 213	1 523	764	1 337	18
160 891	62 133	48 592	26 702	12 354	28 301	19
13 141	5 166	6 133	2 693	1 034	2 143	20
147 750	56 967	42 459	24 009	11 320	26 158	21

3. Wohngebäude^{*)} nach Eigentümern/Erbbauberechtigten

Lfd. Nr.	Verwaltungsbezirk	Wohngebäude		davon ist Eigentümer/Erbbauberechtigter			
		insgesamt	darunter mit noch nicht entschiedenen Ansprüchen auf Rückübertragung	Einzel- personen oder Ehepaar	Erben- oder sonstige Personenge- meinschaft	Gemein- schaft von Wohn- ungs- eigen- tümern	Wohnungs- genossen- schaft, Wohnungs- baugenos- senschaft
	Kreisfreie Städte						
1	Brandenburg an der Havel	9 981	915	4 543	474	14	1 490
2	Cottbus	10 512	97	5 659	327	26	1 666
3	Frankfurt (Oder)	6 489	516	2 965	258	24	1 174
4	Potsdam	11 589	1 924	4 843	662	49	1 813
	Landkreise						
5	Barnim	30 484	2 110	23 050	1 286	88	908
6	Dahme-Spreewald	32 315	1 963	25 975	1 752	83	515
7	Elbe-Elster	31 110	639	26 260	1 249	49	887
8	Havelland	28 855	1 816	21 543	1 251	55	846
9	Märkisch-Oderland	38 334	3 163	29 531	1 746	111	470
10	Oberhavel	36 709	2 559	29 006	1 741	198	1 116
11	Oberspreewald-Lausitz	26 286	611	18 524	933	46	1 222
12	Oder-Spree	34 383	1 903	25 937	1 584	79	1 252
13	Ostprignitz-Ruppin	23 702	1 104	18 248	1 032	34	548
14	Potsdam-Mittelmark	43 087	3 235	34 989	2 527	92	468
15	Prignitz	22 355	1 248	17 154	963	33	722
16	Spree-Neiße	28 683	914	22 337	1 276	59	1 194
17	Teltow-Fläming	31 219	2 076	24 105	1 857	132	574
18	Uckermark	26 500	939	17 613	1 093	42	1 297
19	Land Brandenburg	472 593	27 732	352 282	22 011	1 214	18 162
20	Kreisfreie Städte zusammen	38 571	3 452	18 010	1 721	113	6 143
21	Landkreise zusammen	434 022	24 280	334 272	20 290	1 101	12 019

*) Ohne Wohnheime, ohne Wohngebäude nur mit 1 oder 2 Ferien-/Freizeitwohneinheiten

bzw. Verfügungs-/Nutzungsberechtigten

bzw. Verfügungs-/Nutzungsberechtigter								Lfd. Nr.
sonstige Wohnungsunternehmen (einschl. kommunales Wohnungsunternehmen)	Kreditinstitut, Versicherungsunternehmen	Immobilienfonds, sonst. Unternehmen (einschl. Deutsche Bahn AG, Post)	Treuhand-Liegenschaftsgesellschaft, Bodenverwertungs- und -verwaltungs GmbH	Gemeinde	Bund, Land oder sonst. juristische Person des öffentlichen Rechts	Kirche, Religionsgesellschaft	Sonstige Organisation ohne Erwerbszweck	
2 076	1	117	379	18	842	15	12	1
2 694	1	28	4	8	80	17	2	2
1 958	2	29	15	2	48	7	7	3
3 441	6	180	83	6	382	40	84	4
2 498	4	253	457	1 131	654	54	101	5
1 896	11	171	273	952	614	60	13	6
1 315	12	310	417	406	133	64	8	7
3 060	10	230	649	772	303	82	54	8
2 195	10	417	608	2 348	778	71	49	9
2 633	9	239	604	612	397	67	87	10
3 210	8	218	1 715	297	58	50	5	11
3 137	12	173	454	1 004	667	54	30	12
1 880	8	229	702	345	539	91	46	13
2 594	36	189	442	1 014	529	121	86	14
1 450	12	190	672	822	258	70	9	15
1 736	5	314	418	1 166	130	43	5	16
2 562	6	264	408	852	341	99	19	17
2 620	6	203	1 866	1 264	372	97	27	18
42 955	159	3 754	10 166	13 019	7 125	1 102	644	19
10 169	10	354	481	34	1 352	79	105	20
32 786	149	3 400	9 685	12 985	5 773	1 023	539	21.

4. Wohngebäude^{*)} nach der

Lfd. Nr.	Verwaltungsbezirk	Insgesamt	da		
			volkseigen		
			zusammen	in Rechtsträgerschaft von Kommunen und kommunalen Wohnungs- unternehmen	in anderer Rechts- trägerschaft oder sonstiges Volkseigentum
	Kreisfreie Städte				
1	Brandenburg an der Havel	9 692	3 516	2 171	1 345
2	Cottbus	9 627	2 767	2 591	176
3	Frankfurt (Oder)	6 071	1 906	1 840	66
4	Potsdam	11 038	4 212	3 831	381
	Landkreise				
5	Barnim	28 151	5 116	4 420	696
6	Dahme-Spreewald	29 874	3 991	3 247	744
7	Elbe-Elster	30 014	2 685	2 141	544
8	Havelland	27 181	4 036	3 509	5279
9	Märkisch-Oderland	35 955	6 239	4 855	1 384
10	Oberhavel	34 089	4 565	4 002	563
11	Oberspreewald-Lausitz	25 370	4 412	3 282	1 130
12	Oder-Spree	32 299	5 521	4 578	943
13	Ostprignitz-Ruppin	22 549	3 684	3 145	539
14	Potsdam-Mittelmark	40 116	4 727	3 610	1 117
15	Prignitz	21 335	3 139	2 845	294
16	Spree-Neiße	26 591	3 823	3 049	774
17	Teltow-Fläming	29 177	4 732	3 942	790
28	Uckermark	25 163	5 923	4 973	950
19	Land Brandenburg	444 292	74 994	62 031	12 963
20	Kreisfreie Städte zusammen	36 428	12 401	10 433	1 968
21	Landkreise zusammen	407 864	62 593	51 598	10 995

*) Ohne Wohnheime, ohne Wohngebäude nur mit 1 oder 2 Ferien-/Freizeitwohneinheiten

Eigentumsform am 2. Oktober 1990

von							Lfd. Nr.
genossenschaftlich			privat			sonstiges (z. B. aus- ländische Streitkräfte, unbekannt)	
zusammen	AWG, GWG	LPG, PGH, sonstige Genossen- schaften	zusammen	vom Eigen- tümer oder anderen privatrechtlich verwaltet	in staatlicher Verwaltung		
1 745	1 698	47	4 051	3 987	64	380	1
1 742	1 721	21	4 894	4 790	104	224	2
1 241	1 197	44	2 867	2 456	411	57	3
1 912	1 806	106	4 679	4 509	170	235	4
1 525	878	647	20 455	20 182	273	1 055	5
967	516	451	23 957	23 202	755	959	6
1 391	945	446	25 533	25 389	144	405	7
1 908	932	976	20 356	19 352	1 004	881	8
1 608	573	1 035	27 597	26 905	692	511	9
1 817	1 152	665	27 221	26 342	879	486	10
1 481	1 311	170	17 882	17 686	196	1 595	11
1 818	1 311	507	24 040	23 606	434	920	12
1 798	599	1 199	16 330	16 164	166	737	13
1 480	656	824	31 092	29 727	1 365	2 817	14
2 129	847	1 282	15 318	15 141	177	749	15
1 420	1 187	233	20 611	20 250	361	737	16
1 272	550	722	22 608	21 880	728	565	17
3 081	1 112	1 969	15 586	15 386	200	573	18
30 335	18 991	11 344	325 077	316 954	8 123	13 886	19
6 640	6 422	218	16 491	15 742	749	896	20
23 695	12 569	11 126	308 586	301 212	7 374	12 990	21

5. Wohngebäude^{*)} nach Zahl

Lfd. Nr.	Verwaltungsbezirk	Insgesamt	davon mit ... Geschossen					
			1	2	3	4	5 bis 7	8 und mehr
	Kreisfreie Städte							
1	Brandenburg an der Havel	9 981	1 620	4 704	1 224	1 348	1 075	10
2	Cottbus	10 512	1 750	3 718	1 321	1 232	2 309	182
3	Frankfurt (Oder)	6 489	840	2 436	867	744	1 514	88
4	Potsdam	11 589	1 440	4 284	2 328	1 295	2 140	102
	Landkreise							
5	Barnim	30 484	10 906	15 134	2 288	903	1 253	-
6	Dahme-Spreewald	32 315	11 730	16 751	2 586	565	672	11
7	Elbe-Elster	31 110	9 691	18 077	2 091	816	435	-
8	Havelland	28 855	10 945	14 252	2 050	1 088	511	9
9	Märkisch-Oderland	38 334	16 334	17 818	2 247	926	1 008	1
10	Oberhavel	36 709	14 429	17 971	2 697	819	787	6
11	Oberspreewald-Lausitz	26 286	6 749	14 811	1 667	1 601	1 450	8
12	Oder-Spree	34 383	10 975	17 829	2 383	1 209	1 960	27
13	Ostprignitz-Ruppin	23 702	10 076	10 713	1 668	674	571	-
14	Potsdam-Mittelmark	43 087	15 922	23 513	2 644	692	315	1
15	Prignitz	22 355	9 296	10 144	1 727	644	544	-
16	Spree-Neiße	28 683	7 916	16 086	2 336	1 397	924	24
17	Teltow-Fläming	31 219	10 660	16 408	2 694	913	541	3
18	Uckermark	26 500	10 294	11 462	1 570	1 150	1 936	88
19	Land Brandenburg	472 593	161 573	236 111	36 388	18 016	19 945	560
20	Kreisfreie Städte zusammen	38 571	5 650	15 142	5 740	4 619	7 038	382
21	Landkreise zusammen	434 022	155 923	220 969	30 648	13 397	12 907	178

*) Ohne Wohnheime, ohne Wohngebäude nur mit 1 oder 2 Ferien-/Freizeitwohneinheiten

der Geschosse und Zahl der Wohnungen

davon mit ... Wohnungen						Lfd. Nr.
1	2	3 bis 6	7 bis 12	13 bis 20	21 und mehr	
4 689	802	1 934	2 337	130	65	1
4 560	1 152	1 244	3 116	188	233	2
2 664	656	842	1 993	130	194	3
4 123	1 314	2 349	3 174	423	192	4
21 382	3 899	2 841	2 199	99	22	5
24 232	4 326	2 248	1 319	64	36	6
20 059	7 338	2 330	1 238	46	2	7
20 624	3 639	2 801	1 660	68	12	8
29 070	4 039	2 963	2 140	25	27	9
26 459	4 801	3 354	1 887	123	32	10
16 449	4 166	2 411	2 887	304	24	11
23 724	4 794	2 554	3 142	49	75	12
16 702	3 236	2 315	1 337	54	10	13
32 187	6 841	2 824	1 076	46	20	14
15 097	3 713	2 128	1 290	42	13	15
18 459	5 117	2 603	2 163	194	57	16
21 711	4 562	3 147	1 567	144	19	17
18 360	2 668	2 110	3 022	130	124	18
320 551	67 063	42 998	37 547	2 259	1 157	19
16 036	3 924	6 369	10 620	871	684	20
304 515	63 139	36 629	26 927	1 388	473	21

6. Wohngebäude^{*)} nach Bauweise,

Lfd. Nr.	Verwaltungsbezirk	Insgesamt	und zwar					
			Bauweise		Erhaltungs			
			traditionelle Bauweise	Montage- Bauweise	Gebäude ohne Schäden	Gebäude mit schweren Schäden an mindestens einem Bauteil	schwere Schäden	
							Sockel	den Außen- wänden
	Kreisfreie Städte							
1	Brandenburg an der Havel	9 981	8 765	1 216	2 306	1 153	581	531
2	Cottbus	10 512	7 037	3 475	2 942	540	131	181
3	Frankfurt (Oder)	6 489	4 634	1 855	1 622	589	104	108
4	Potsdam	11 589	8 934	2 655	2 444	987	420	528
	Landkreise							
5	Barnim	30 484	27 581	2 903	9 266	1 667	791	721
6	Dahme-Spreewald	32 315	29 754	2 561	10 088	1 213	433	397
7	Elbe-Elster	31 110	29 210	1 900	7 849	1 355	493	465
8	Havelland	28 855	27 073	1 782	9 726	1 639	767	786
9	Märkisch-Oderland	38 334	35 374	2 960	10 717	2 147	885	910
10	Oberhavel	36 709	33 746	2 963	13 109	1 193	408	388
11	Oberspreewald-Lausitz	26 286	23 134	3 152	6 845	1 198	374	381
12	Oder-Spree	34 383	31 061	3 322	10 095	1 291	406	450
13	Ostprignitz-Ruppin	23 702	22 007	1 695	7 612	1 279	511	521
14	Potsdam-Mittelmark	43 087	40 623	2 464	12 076	1 982	744	775
15	Prignitz	22 355	21 040	1 315	6 492	1 136	408	440
16	Spree-Neiße	28 683	25 857	2 826	7 925	1 311	472	515
17	Teltow-Fläming	31 219	29 002	2 217	9 600	1 444	555	580
18	Uckermark	26 500	22 852	3 648	6 250	1 702	635	727
19	Land Brandenburg	472 593	427 684	44 909	136 964	23 826	9 118	9 404
20	Kreisfreie Städte zusammen	38 571	29 370	9 201	9 314	3 269	1 236	1 348
21	Landkreise zusammen	434 022	398 314	35 708	127 650	20 557	7 882	8 056

*) Ohne Wohnheime, ohne Wohngebäude nur mit 1 oder 2 Ferien-/Freizeitwohneinheiten

1) Mehrfachnennungen möglich

Erhaltungszustand sowie Abwasserentsorgung

nach ...								Lfd. Nr.
zustand					Abwasserentsorgung			
am/an ... ¹⁾				ohne Angabe	Kanalisation	Klärgrube, Auffang- behälter mit Entleerung	Versicke- rungsanlage oder Sonstiges	
der Treppen- anlage	der Dach- konstruk- tion	der Dach- deckung, der Dachent- wässerung	den Schorn- steinen					
214	242	630	480	13	7 569	2 256	156	1
159	132	276	270	7	6 477	3 551	484	2
89	350	183	262	2	5 639	800	50	3
245	360	490	397	97	10 410	1 100	79	4
489	619	951	806	40	11 632	17 649	1 203	5
260	414	576	467	365	8 369	22 553	1 393	6
347	508	680	589	56	7 554	21 752	1 804	7
418	676	871	765	71	8 699	19 119	1 037	8
559	956	1 104	1 048	45	10 124	25 943	2 267	9
251	377	568	515	78	12 961	22 430	1 318	10
252	371	577	602	76	10 073	14 367	1 846	11
258	530	681	561	217	13 551	19 431	1 401	12
292	525	603	609	69	11 052	11 772	878	13
459	722	987	983	224	14 513	26 628	1 946	14
281	434	524	541	70	8 648	12 560	1 147	15
267	469	709	583	42	10 339	16 098	2 246	16
426	568	690	701	57	12 971	17 297	951	17
439	639	848	727	12	10 351	14 562	1 587	18
5 705	8 892	11 948	10 906	1 541	180 932	269 868	21 793	19
707	1 084	1 579	1 409	119	30 095	7 707	769	20
4 998	7 808	10 369	9 497	1 422	150 837	262 161	21 024	21

7. Wohneinheiten in Gebäuden mit Wohnraum und bewohnten Unterkünften

Verwaltungsbezirk	Wohneinheiten		davon in ...					
	insgesamt	darunter	Wohnge- bäuden ¹⁾	darunter	Wohn- heimen	Wohnge- bäuden nur mit einer oder zwei Freizeit- wohnein- heit(en)	sonstigen Gebäuden mit Wohn- raum	bewohn- ten Unter- künften
		leer- stehend		leer- stehend				
Kreisfreie Städte								
Brandenburg an der Havel	42 094	3 378	41 470	3 305	126	29	453	16
Cottbus	58 099	2 814	56 765	2 732	811	26	481	16
Frankfurt (Oder)	38 299	2 429	37 956	2 373	114	9	212	8
Potsdam	65 955	4 281	63 172	3 929	1 063	27	1 647	46
Landkreise								
Barnim	65 826	4 674	64 526	4 568	70	293	816	121
Dahme-Spreewald	59 068	2 620	57 567	2 524	26	410	878	187
Elbe-Elster	58 698	3 692	57 035	3 436	217	146	1 254	46
Havelland	58 234	4 043	57 085	3 974	122	238	591	198
Märkisch-Oderland	72 793	3 743	71 124	3 584	23	475	1 061	110
Oberhavel	72 232	2 603	70 929	2 521	22	284	896	101
Oberspreewald-Lausitz	70 038	4 220	68 455	3 905	648	93	815	27
Oder-Spree	80 248	3 800	78 705	3 616	-	346	1 062	135
Ostprignitz-Ruppin	48 326	3 194	46 714	3 037	270	277	1 016	49
Potsdam-Mittelmark	71 530	3 034	69 481	2 919	88	312	1 455	194
Prignitz	46 097	3 736	44 869	3 584	138	188	890	12
Spree-Neiße	66 818	4 996	65 567	4 802	91	160	934	66
Teltow-Fläming	63 924	3 491	61 871	3 205	83	271	1 555	144
Uckermark	69 991	4 278	68 412	4 046	144	463	951	21
Land Brandenburg	1 108 270	65 026	1 081 703	62 060	4 056	4 047	16 967	1 497
Kreisfreie Städte zusammen	204 447	12 902	199 363	12 339	2 114	91	2 793	86
Landkreise zusammen	903 823	52 124	882 340	49 721	1 942	3 956	14 174	1 411

1) Ohne Wohnheime, ohne Wohngebäude nur mit 1 oder 2 Ferien-/Freizeitwohneinheiten

8. Wohnungen in Gebäuden mit Wohnraum

Verwaltungsbezirk	Wohnungen		davon in ...				
	insgesamt	darunter	Wohnge- bäuden ¹⁾	darunter	Wohn- heimen	Wohnge- bäuden mit nur einer oder zwei Freizeit- wohnein- heit(en)	sonstigen Gebäuden mit Wohnraum
		leer- stehend		leer- stehend			
Kreisfreie Städte							
Brandenburg an der Havel	41 799	3 288	41 313	3 226	36	28	422
Cottbus	57 890	2 758	56 580	2 682	811	25	474
Frankfurt (Oder)	38 092	2 352	37 868	2 308	12	8	204
Potsdam	65 545	4 201	62 983	3 858	903	27	1 632
Landkreise							
Barnim	65 440	4 585	64 304	4 504	70	291	775
Dahme-Spreewald	58 396	2 486	57 139	2 403	14	405	838
Elbe-Elster	57 897	3 473	56 512	3 254	52	141	1 192
Havelland	57 727	3 947	56 830	3 889	100	235	562
Märkisch-Oderland	72 301	3 568	70 806	3 439	18	467	1 010
Oberhavel	71 799	2 497	70 624	2 423	18	279	878
Oberspreewald-Lausitz	69 618	4 091	68 124	3 796	620	90	784
Oder-Spree	79 615	3 601	78 329	3 463	-	340	946
Ostprignitz-Ruppin	47 937	3 076	46 419	2 942	270	272	976
Potsdam-Mittelmark	70 834	2 896	69 010	2 796	88	311	1 425
Prignitz	45 611	3 438	44 439	3 299	131	178	863
Spree-Neiße	66 156	4 789	65 045	4 624	87	153	871
Teltow-Fläming	63 317	3 367	61 451	3 092	74	265	1 527
Uckermark	69 526	4 088	68 031	3 875	129	447	919
Land Brandenburg	1 099 500	62 501	1 075 807	59 873	3 433	3 962	16 298
Kreisfreie Städte zusammen	203 326	12 599	198 744	12 074	1 762	88	2 732
Landkreise zusammen	896 174	49 902	877 063	47 799	1 671	3 874	13 566

1) Ohne Wohnheime, ohne Wohngebäude nur mit 1 oder 2 Ferien-/Freizeitwohneinheiten

9. Wohnungen in Wohngebäuden¹⁾

Lfd. Nr.	Verwaltungsbezirk	Wohnungen ¹⁾		davon in von ... bis ...	
		insgesamt	darunter	bis 1900	1901 bis 1918
			öffentlich gefördert		
	Kreisfreie Städte				
1	Brandenburg an der Havel	41 286	44	4 406	4 366
2	Cottbus	56 575	125	2 542	2 381
3	Frankfurt (Oder)	37 866	251	1 868	1 515
4	Potsdam	62 934	489	8 475	5 124
	Landkreise				
5	Barnim	64 233	463	8 963	6 462
6	Dahme-Spreewald	57 005	399	7 477	5 612
7	Elbe-Elster	56 432	749	10 833	6 571
8	Havelland	56 774	710	7 740	4 800
9	Märkisch-Oderland	70 611	494	10 911	6 091
10	Oberhavel	70 489	386	9 407	6 379
11	Oberspreewald-Lausitz	68 072	291	6 784	4 923
12	Oder-Spree	78 202	386	8 620	5 681
13	Ostprignitz-Ruppin	46 312	328	12 827	3 496
14	Potsdam-Mittelmark	68 900	1 291	13 156	6 221
15	Prignitz	44 312	326	10 456	5 766
16	Spree-Neiße	64 955	395	8 919	6 487
17	Teltow-Fläming	61 370	198	10 744	5 666
18	Uckermark	67 865	313	9 375	3 425
19	Land Brandenburg	1 074 193	7 638	153 503	90 966
20	Kreisfreie Städte zusammen	198 661	909	17 291	13 386
21	Landkreise zusammen	875 532	6 729	136 212	77 580

*) Ohne Wohnheime, ohne Wohngebäude nur mit 1 oder 2 Ferien-/Freizeitwohneinheiten
1) Ohne Ferien-/Freizeitwohnungen

nach Baujahr und öffentlicher Förderung

errichteten Gebäuden						Lfd. Nr.
1919 bis 1948	1949 bis 1968	1969 bis 1981	1982 bis 1987	1988 bis 1990	1991 und später	
11 758	7 877	7 440	4 027	916	496	1
6 191	10 337	23 350	7 416	2 674	1 684	2
5 588	5 993	15 192	4 805	2 088	817	3
10 306	6 972	18 202	8 907	2 926	2 022	4
18 432	7 388	12 340	5 193	1 944	3 511	5
16 538	9 068	8 353	4 284	1 907	3 766	6
14 274	9 822	8 016	3 143	1 980	1 793	7
18 399	10 212	7 138	2 705	2 278	3 502	8
16 202	13 377	11 428	6 794	2 273	3 535	9
22 657	9 668	9 563	5 899	2 338	4 578	10
13 708	21 823	9 997	6 353	3 210	1 274	11
15 920	19 298	15 049	8 005	2 780	2 849	12
8 427	5 691	8 285	3 661	2 213	1 712	13
22 092	8 478	7 236	4 076	2 549	5 092	14
9 600	7 269	5 732	2 367	1 752	1 370	15
14 199	14 023	11 189	5 562	2 101	2 475	16
18 236	9 240	7 543	4 194	2 313	3 434	17
9 151	18 946	17 121	5 355	2 772	1 720	18
251 678	195 482	203 174	92 746	41 014	45 630	19
33 843	31 179	64 184	25 155	8 604	5 019	20
217 835	164 303	138 990	67 591	32 410	40 611	21

10. Wohnungen in Wohngebäuden^{*)} nach

Lfd. Nr.	Verwaltungsbezirk	Insgesamt ¹⁾	davon mit ...				
			Fern- heizung	Block- heizung	Zentral- heizung	Etagen- heizung	Einzel-/ Mehrraum- ofen- heizung
	Kreisfreie Städte						
1	Brandenburg an der Havel	41 286	13 065	1 040	5 333	2 694	19 154
2	Cottbus	56 575	38 730	701	6 102	1 843	9 199
3	Frankfurt (Oder)	37 866	23 799	178	3 848	2 265	7 776
4	Potsdam	62 934	34 800	1 515	7 683	4 252	14 684
	Landkreise						
5	Barnim	64 233	14 956	857	22 056	3 849	22 515
6	Dahme-Spreewald	57 005	7 785	1 548	26 485	4 931	16 256
7	Elbe-Elster	56 432	5 616	1 328	25 102	5 210	19 176
8	Havelland	56 774	7 983	2 134	23 310	2 827	20 520
9	Märkisch-Oderland	70 611	12 072	1 677	26 844	4 251	25 767
10	Oberhavel	70 489	15 496	1 161	26 645	4 060	23 127
11	Oberspreewald-Lausitz	68 072	25 583	363	17 763	3 250	21 113
12	Oder-Spree	78 202	26 478	1 553	26 540	4 822	18 809
13	Ostprignitz-Ruppin	46 312	9 849	1 017	16 576	3 790	15 080
14	Potsdam-Mittelmark	68 900	6 446	2 625	35 617	3 790	20 422
15	Prignitz	44 312	6 695	2 081	16 059	4 344	15 133
16	Spree-Neiße	64 955	19 181	979	20 528	5 913	18 354
17	Teltow-Fläming	61 370	7 912	1 230	26 148	4 659	21 421
18	Uckermark	67 865	27 110	2 694	16 190	3 639	18 232
19	Land Brandenburg	1 074 193	303 556	24 681	348 829	70 389	326 738
20	Kreisfreie Städte zusammen	198 661	110 394	3 434	22 966	11 054	50 813
21	Landkreise zusammen	875 532	193 162	21 247	325 863	59 335	275 925

*) Ohne Wohnheime, ohne Wohngebäude nur mit 1 oder 2 Ferien-/Freizeitwohneinheiten

1) Ohne Ferien-/Freizeitwohnungen

2) Mehrfachnennungen möglich

überwiegender Beheizungsart des Gebäudes und verwendeter Energieart

und zwar mit verwendeter(n) Energieart(en)... ²⁾							Lfd. Nr.
Fernwärme	Gas	Elektrizität	Heizöl	Briketts, Braunkohle	Koks, Steinkohle	Holz oder sonstige	
13 065	15 125	2 770	1 388	21 135	4 823	5 737	1
38 730	5 575	1 070	1 701	11 228	520	2 604	2
23 799	7 657	304	693	9 269	463	1 275	3
34 800	12 927	630	2 058	18 290	8 763	9 937	4
14 956	20 919	1 642	6 148	27 765	5 043	19 642	5
7 785	22 780	1 341	5 759	22 922	2 688	12 725	6
5 616	10 888	3 010	12 255	28 985	2 763	17 641	7
7 983	13 509	846	9 365	26 642	3 232	12 774	8
12 072	20 821	2 009	7 999	32 797	4 198	17 702	9
15 496	16 177	1 693	10 491	30 002	5 760	19 678	10
25 583	9 184	2 331	9 711	27 369	3 386	14 948	11
26 478	20 912	1 529	7 559	26 224	3 096	13 705	12
9 849	8 980	1 241	8 698	20 241	2 933	13 557	13
6 446	21 949	1 479	13 514	29 121	5 716	15 956	14
6 695	16 011	1 304	5 855	20 544	2 221	12 323	15
19 181	12 210	1 588	6 673	28 656	2 287	15 195	16
7 912	18 987	1 342	8 824	28 336	3 674	16 003	17
27 110	9 069	1 439	9 797	22 948	2 066	14 052	18
303 556	263 680	27 568	128 488	432 474	63 632	235 454	19
110 394	41 284	4 774	5 840	59 922	14 569	19 553	20
193 162	222 396	22 794	122 648	372 552	49 063	215 901	21

11. Wohnungen in Wohngebäuden¹⁾ nach Bauweise,

Lfd. Nr.	Verwaltungsbezirk	Insgesamt ¹⁾	und zwar nach ...					
			Bauweise		Erhaltungs			
			traditio- nelle Bauweise	Montage- bauweise	Gebäude ohne Schäden	Gebäude mit schweren Schäden an mindestens einem Bauteil	schwere	
							Sockel	den Außen- wänden
	Kreisfreie Städte							
1	Brandenburg an der Havel	41 286	28 989	12 297	4 972	6 199	2 839	2 967
2	Cottbus	56 575	15 911	40 664	10 395	2 956	420	720
3	Frankfurt (Oder)	37 866	13 619	24 247	4 729	5 047	502	654
4	Potsdam	62 934	30 466	32 468	9 965	5 820	1 997	3 299
	Landkreise							
5	Barnim	64 233	47 074	17 159	15 661	5 022	2 570	2 217
6	Dahme-Spreewald	57 005	43 906	13 099	20 854	1 900	709	706
7	Elbe-Elster	56 432	44 781	11 651	16 536	2 521	781	823
8	Havelland	56 774	45 567	11 207	21 521	3 958	2 004	2 100
9	Märkisch-Oderland	70 611	54 677	15 934	20 521	4 029	1 673	1 724
10	Oberhavel	70 489	55 037	15 452	28 126	2 302	719	718
11	Oberspreewald-Lausitz	68 072	41 051	27 021	19 354	3 055	638	729
12	Oder-Spree	78 202	54 169	24 033	22 736	2 178	672	775
13	Ostprignitz-Ruppin	46 312	35 390	10 922	15 390	2 531	1 033	1 112
14	Potsdam-Mittelmark	68 900	59 356	9 544	20 790	3 572	1 333	1 404
15	Prignitz	44 312	34 697	9 615	11 427	2 468	767	942
16	Spree-Neiße	64 955	44 267	20 688	19 319	2 986	930	1 110
17	Teltow-Fläming	61 370	49 368	12 002	21 282	3 106	1 206	1 354
18	Uckermark	67 865	36 415	31 450	14 451	3 426	1 120	1 502
19	Land Brandenburg	1 074 193	734 740	339 453	298 029	63 076	21 913	24 856
20	Kreisfreie Städte zusammen	198 661	88 985	109 676	30 061	20 022	5 758	7 640
21	Landkreise zusammen	875 532	645 755	229 777	267 968	43 054	16 155	17 216

*) Ohne Wohnheime, ohne Wohngebäude nur mit 1 oder 2 Ferien-/Freizeitwohneinheiten

1) Ohne Ferien-/Freizeitwohnungen

2) Mehrfachnennungen möglich

Erhaltungszustand und Abwasserentsorgung des Gebäudes

des Gebäudes								Lfd. Nr.
zustand					Abwasserentsorgung			
Schäden am/an ... ²⁾				ohne Angabe	Kanalisation	Klärgrube, Auffangbe- hälter mit Entleerung	Versicke- rungsanlage oder sonstiges	
der Treppen- anlage	der Dach- konstruktion	der Dach- deckung, der Dachent- wässerung	den Schorn- steinen					
822	957	3 413	2 239	65	38 358	2 752	176	1
696	478	1 672	1 249	8	51 539	4 445	591	2
448	3 459	1 155	1 792	12	36 822	983	61	3
1 146	1 580	3 203	1 720	389	61 330	1 492	112	4
1 225	1 582	3 021	2 251	81	39 395	23 394	1 444	5
465	608	863	756	445	24 866	30 539	1 600	6
591	869	1 347	1 089	89	21 940	32 223	2 269	7
1 055	1 508	2 200	1 594	111	29 897	25 630	1 247	8
1 036	1 585	2 120	2 055	84	32 692	35 122	2 797	9
499	640	1 071	1 153	118	38 884	30 059	1 546	10
396	662	1 274	1 792	106	44 733	20 909	2 430	11
413	840	1 152	920	296	50 172	26 376	1 654	12
568	939	1 156	1 231	136	29 376	15 888	1 048	13
768	1 176	1 746	1 982	358	30 681	35 984	2 235	14
470	882	918	1 234	84	26 001	16 945	1 366	15
491	881	1 755	1 283	56	39 305	22 856	2 794	16
906	1 137	1 504	1 521	123	36 340	23 894	1 136	17
899	1 120	1 776	1 426	16	45 880	20 062	1 923	18
12 894	20 903	31 346	27 287	2 577	678 211	369 553	26 429	19
3 112	6 474	9 443	7 000	474	188 049	9 672	940	20
9 782	14 429	21 903	20 287	2 103	490 162	359 881	25 489	21

12. Wohnungen in Wohngebäuden¹⁾ nach der Fläche

Verwaltungsbezirk	Ins- gesamt ¹⁾	davon mit einer Fläche von ... bis unter ... m²						Fläche in m²	
		unter 40	40 - 60	60 - 80	80 - 100	100 - 120	120 und mehr	ins- gesamt	je Wohnung
Kreisfreie Städte									
Brandenburg an der Havel	41 286	4 751	17 594	12 579	3 450	1 538	1 374	2 520 266	61,0
Cottbus	56 575	5 437	28 406	14 627	3 860	1 927	2 318	3 553 602	62,8
Frankfurt (Oder)	37 866	5 303	18 493	8 961	2 455	1 343	1 311	2 298 182	60,7
Potsdam	62 934	8 193	19 412	23 904	5 957	2 942	2 526	4 049 095	64,3
Landkreise									
Barnim	64 233	4 895	18 043	19 872	9 702	6 078	5 643	4 685 129	72,9
Dahme-Spreewald	57 005	3 846	14 239	16 085	9 646	6 195	6 994	4 431 863	77,7
Elbe-Elster	56 432	3 002	15 147	15 547	9 752	6 520	6 464	4 381 057	77,6
Havelland	56 774	4 393	17 328	15 706	9 141	5 567	4 639	4 116 756	72,5
Märkisch-Oderland	70 611	5 016	19 235	19 292	11 462	7 657	7 949	5 410 016	76,6
Oberhavel	70 489	6 023	17 815	21 082	12 042	7 263	6 264	5 222 792	74,1
Oberspreewald-Lausitz	68 072	4 216	26 595	20 051	7 720	4 704	4 786	4 685 485	68,8
Oder-Spree	78 202	6 325	25 849	21 847	10 231	6 834	7 116	5 663 362	72,4
Ostprignitz-Ruppin	46 312	3 179	12 323	13 074	7 458	5 038	5 240	3 547 186	76,6
Potsdam-Mittelmark	68 900	3 314	14 638	17 932	13 695	9 738	9 583	5 660 755	82,2
Prignitz	44 312	2 882	13 747	11 289	6 835	4 900	4 659	3 335 279	75,3
Spree-Neiße	64 955	5 127	21 753	17 638	8 343	5 800	6 294	4 730 034	72,8
Teltow-Fläming	61 370	4 599	16 773	16 633	10 221	6 716	6 428	4 632 085	75,5
Uckermark	67 865	5 489	25 360	18 795	7 647	5 164	5 410	4 777 123	70,4
Land Brandenburg	1 074 193	85 990	342 750	304 914	149 617	95 924	94 998	77 700 067	72,3
Kreisfreie Städte zusammen	198 661	23 684	83 905	60 071	15 722	7 750	7 529	12 421 145	62,5
Landkreise zusammen	875 532	62 306	258 845	244 843	133 895	88 174	87 469	65 278 922	74,6

*) Ohne Wohnheime, ohne Wohngebäude nur mit 1 oder 2 Ferien-/Freizeitwohneinheiten

1) Ohne Ferien-/Freizeitwohnungen

13. Wohnungen in Wohngebäuden^{*)}

Lfd. Nr.	Verwaltungsbezirk	Insgesamt ¹⁾	davon mit ...			
			1	2	3	4
	Kreisfreie Städte					
1	Brandenburg an der Havel	41 286	472	3 478	14 672	16 681
2	Cottbus	56 575	513	5 601	12 342	26 968
3	Frankfurt (Oder)	37 866	1 113	4 749	10 660	14 259
4	Potsdam	62 934	227	7 894	17 711	25 197
	Landkreise					
5	Barnim	64 233	251	3 998	15 845	24 881
6	Dahme-Spreewald	57 005	130	3 592	12 780	19 821
7	Elbe-Elster	56 432	189	1 863	11 650	19 935
8	Havelland	56 774	365	3 594	15 702	21 520
9	Märkisch-Oderland	70 611	384	3 916	14 704	26 371
10	Oberhavel	70 489	619	4 782	16 284	26 885
11	Oberspreewald-Lausitz	68 072	289	3 499	17 983	27 530
12	Oder-Spree	78 202	346	5 524	16 496	31 522
13	Ostprignitz-Ruppin	46 312	172	2 741	10 647	17 345
14	Potsdam-Mittelmark	68 900	327	3 060	14 005	23 037
15	Prignitz	44 312	195	1 891	10 449	16 478
16	Spree-Neiße	64 955	189	4 988	14 055	23 454
17	Teltow-Fläming	61 370	399	4 121	14 093	21 140
18	Uckermark	67 865	534	4 925	15 994	26 629
19	Land Brandenburg	1 074 193	6 714	74 216	256 072	409 653
20	Kreisfreie Städte zusammen	198 661	2 325	21 722	55 385	83 105
21	Landkreise zusammen	875 532	4 389	52 494	200 687	326 548

*) Ohne Wohnheime, ohne Wohngebäude nur mit 1 oder 2 Ferien-/Freizeitwohneinheiten

1) Ohne Ferien-/Freizeitwohnungen

2) Alle Räume mit 6 m² und mehr Wohnfläche sowie alle Küchen

nach der Zahl der Räume

Räumen ²⁾				Räume		Lfd. Nr.
5	6	7 und mehr		insgesamt	je Wohnung	
		Wohnungen	Räume			
4 411	1 132	440	3 320	150 335	3,6	1
8 743	1 739	669	4 987	215 749	3,8	2
5 353	1 318	414	3 130	137 430	3,6	3
9 281	1 922	702	5 408	233 281	3,7	4
11 993	4 722	2 543	19 091	262 694	4,1	5
12 236	5 506	2 940	22 201	241 355	4,2	6
12 497	6 431	3 867	29 064	248 740	4,4	7
9 934	3 820	1 839	13 922	227 251	4,0	8
15 178	5 994	4 064	32 175	301 841	4,3	9
14 316	5 080	2 523	18 988	287 623	4,1	10
12 095	4 270	2 406	18 143	275 594	4,0	11
15 022	6 071	3 221	24 180	322 686	4,1	12
9 473	3 782	2 152	16 325	193 357	4,2	13
16 418	7 576	4 477	33 840	301 996	4,4	14
9 235	3 920	2 144	16 225	187 156	4,2	15
13 848	5 444	2 977	22 490	270 540	4,2	16
12 939	5 754	2 924	22 022	256 721	4,2	17
12 957	4 480	2 346	17 797	274 344	4,0	18
205 929	78 961	42 648	323 308	4 388 693	4,1	19
27 788	6 111	2 225	16 845	736 795	3,7	20
178 141	72 850	40 423	306 463	3 651 898	4,2	21

14. Wohnungen in Wohngebäuden^{*)}

Lfd. Nr.	Verwaltungsbezirk	Insgesamt ¹⁾	da		
			mit Bad/Dusche und WC innerhalb der Wohnung; mit Sammelheizung	mit Bad/Dusche und WC innerhalb der Wohnung; ohne Sammelheizung	mit Bad/Dusche innerhalb der Wohnung; mit WC außerhalb der Wohnung
	Kreisfreie Städte				
1	Brandenburg an der Havel	41 286	21 424	14 746	160
2	Cottbus	56 575	47 033	8 548	90
3	Frankfurt (Oder)	37 866	29 840	7 181	63
4	Potsdam	62 934	47 144	10 403	422
	Landkreise				
5	Barnim	64 233	39 977	15 483	291
6	Dahme-Spreewald	57 005	38 843	12 382	324
7	Elbe-Elster	56 432	34 417	13 051	780
8	Havelland	56 774	35 179	16 083	193
9	Märkisch-Oderland	70 611	43 531	19 545	327
10	Oberhavel	70 489	45 750	17 735	252
11	Oberspreewald-Lausitz	68 072	45 758	12 498	286
12	Oder-Spree	78 202	57 645	14 574	331
13	Ostprignitz-Ruppin	46 312	30 185	11 011	333
14	Potsdam-Mittelmark	68 900	46 625	16 290	309
15	Prignitz	44 312	27 806	10 225	471
16	Spree-Neiße	64 955	43 973	12 510	555
17	Teltow-Fläming	61 370	38 234	16 428	386
18	Uckermark	67 865	48 803	14 156	219
19	Land Brandenburg	1 074 193	722 167	242 849	5 792
20	Kreisfreie Städte zusammen	198 661	145 441	40 878	735
21	Landkreise zusammen	875 532	576 726	201 971	5 057

*) Ohne Wohnheime, ohne Wohngebäude nur mit 1 oder 2 Ferien-/Freizeitwohneinheiten
1) Ohne Ferien-/Freizeitwohnungen

nach der Ausstattung

von						Lfd. Nr.
mit Bad/Dusche außerhalb der Wohnung; mit WC innerhalb der Wohnung	ohne Bad/Dusche; mit WC innerhalb der Wohnung	ohne Bad/Dusche; mit WC außerhalb der Wohnung	mit Bad/Dusche und WC außerhalb der Wohnung	mit Bad/Dusche und Trocken- toilette	ohne Bad/Dusche mit Trocken- toilette	
492	1 467	2 747	149	25	76	1
59	168	284	146	41	206	2
49	249	330	86	11	57	3
189	1 666	2 836	212	9	53	4
186	3 227	2 991	562	156	1 360	5
248	1 782	1 542	748	183	953	6
287	1 341	2 159	2 006	607	1 784	7
201	2 209	1 566	479	87	777	8
251	2 049	2 348	788	111	1 661	9
209	2 012	2 235	757	106	1 433	10
165	6 725	763	861	232	784	11
267	1 754	1 927	637	185	882	12
148	1 240	2 011	463	74	847	13
302	1 903	1 364	1 055	160	892	14
158	1 801	2 397	316	113	1 025	15
249	2 097	2 731	1 220	276	1 344	16
342	1 876	2 427	871	100	706	17
123	1 264	1 138	403	102	1 657	18
3 925	34 830	33 796	11 759	2 578	16 497	19
789	3 550	6 197	593	86	392	20
3 136	31 280	27 599	11 166	2 492	16 105	21

15. Bewohnte Wohnungen in Wohngebäuden¹⁾ nach Art der Nutzung,

Lfd. Nr.	Verwaltungsbezirk	Wohnungen ¹⁾			Eigen
		insgesamt	und zwar		zusammen
			Fläche je Wohnung in m²	öffentlich gefördert	
	Kreisfreie Städte				
1	Brandenburg an der Havel	38 060	61,7	44	4 328
2	Cottbus	53 893	62,9	124	5 382
3	Frankfurt (Oder)	35 558	60,6	248	2 925
4	Potsdam	59 076	64,4	489	4 725
	Landkreise				
5	Barnim	59 729	73,7	462	22 112
6	Dahme-Spreewald	54 602	78,4	397	25 769
7	Elbe-Elster	53 178	78,4	748	26 641
8	Havelland	52 885	73,2	708	19 759
9	Märkisch-Oderland	67 172	77,1	492	28 363
10	Oberhavel	68 066	74,3	384	27 548
11	Oberspreewald-Lausitz	64 276	69,3	285	19 229
12	Oder-Spree	74 739	72,8	384	26 063
13	Ostprignitz-Ruppin	43 370	77,3	326	17 438
14	Potsdam-Mittelmark	66 104	82,4	1 288	34 103
15	Prignitz	41 013	76,2	325	16 449
16	Spree-Neiße	60 331	73,6	392	22 433
17	Teltow-Fläming	58 278	75,9	195	23 493
18	Uckermark	63 990	70,8	312	17 249
19	Land Brandenburg	1 014 320	72,8	7 603	344 209
20	Kreisfreie Städte zusammen	186 587	62,7	905	17 360
21	Landkreise zusammen	827 733	75,1	6 698	326 849

*) Ohne Wohnheime, ohne Wohngebäude nur mit 1 oder 2 Ferien-/Freizeitwohneinheiten

1) Ohne Ferien-/Freizeitwohnungen

Fläche, öffentlicher Förderung und Belegungsbindung

Eigentumswohnungen		Mietwohnungen				Lfd. Nr.
und zwar		zusammen	und zwar			
Fläche je Wohnung in m²	öffentlich gefördert		Fläche je Wohnung in m²	öffentlich gefördert	mit Belegungs- bindung	
95,2	38	33 732	57,4	6	13 472	1
99,4	114	48 511	58,9	10	17 651	2
102,6	46	32 633	56,9	202	27 902	3
97,0	20	54 351	61,5	469	28 793	4
95,0	112	37 617	61,1	350	6 760	5
96,1	218	28 833	62,5	179	7 759	6
94,7	143	26 337	61,8	605	13 273	7
94,5	51	33 126	60,5	657	10 867	8
98,4	172	38 809	61,5	320	15 558	9
93,9	155	40 518	60,9	229	18 404	10
95,1	132	45 047	58,3	153	20 561	11
97,3	208	48 676	59,7	176	32 259	12
98,7	35	25 932	62,9	291	10 966	13
97,3	207	32 001	66,6	1 081	7 176	14
98,6	185	24 564	61,3	140	8 842	15
97,1	336	37 898	59,7	56	12 349	16
96,9	163	34 785	61,8	32	17 870	17
101,4	158	46 741	59,5	154	14 111	18
96,7	2 493	670 111	60,5	5 110	284 573	19
98,2	218	169 227	59,0	687	87 818	20
96,7	2 275	500 884	61,1	4 423	196 755	21

16. Leerstehende Wohnungen in Wohngebäuden^{*)}

Lfd. Nr.	Verwaltungsbezirk	Insgesamt	Grund des			
			noch nicht bezogene Neubauwohnung	Wechsel des Wohnungsnutzers	Umbau, Modernisierung	schwerwiegende Mängel
	Kreisfreie Städte					
1	Brandenburg an der Havel	3 226	1	333	628	1 704
2	Cottbus	2 682	13	812	1 367	226
3	Frankfurt (Oder)	2 308	5	822	698	577
4	Potsdam	3 858	125	274	909	1 189
	Landkreise					
5	Barnim	4 504	221	822	588	1 327
6	Dahme-Spreewald	2 403	222	195	467	277
7	Elbe-Elster	3 254	8	360	710	1 045
8	Havelland	3 889	71	314	676	607
9	Märkisch-Oderland	3 439	64	372	720	1 094
10	Oberhavel	2 423	164	265	517	411
11	Oberspreewald-Lausitz	3 796	25	361	555	421
12	Oder-Spree	3 463	36	595	593	503
13	Ostprignitz-Ruppin	2 942	23	235	978	545
14	Potsdam-Mittelmark	2 796	127	287	612	369
15	Prignitz	3 299	14	296	570	839
16	Spree-Neiße	4 624	19	502	1 274	1 401
17	Teltow-Fläming	3 092	65	301	927	689
18	Uckermark	3 875	15	594	781	763
19	Land Brandenburg	59 873	1 218	7 740	13 570	13 987
20	Kreisfreie Städte zusammen	12 074	144	2 241	3 602	3 696
21	Landkreise zusammen	47 799	1 074	5 499	9 968	10 291

^{*)} Ohne Wohnheime, ohne Wohngebäude nur mit 1 oder 2 Freizeitwohneinheiten

nach Grund und Dauer des Leerstehens

Leerstehens		Dauer des Leerstehens					Lfd. Nr.
für den Abriß vorgesehen	sonstiger Grund	bis zu 3 Monaten	4 - 12 Monate	13 - 24 Monate	25 - 48 Monate	49 und mehr Monate	
110	450	439	740	617	648	782	1
33	231	690	790	454	425	323	2
15	191	439	658	409	417	385	3
83	1 278	495	1 610	1 038	367	348	4
167	1 379	997	748	687	1 927	145	5
73	1 169	547	784	333	288	451	6
164	967	306	828	629	1 190	301	7
154	2 067	423	878	435	1 581	572	8
255	934	403	1 022	570	994	450	9
119	947	432	924	485	346	236	10
112	2 322	490	1 335	797	737	437	11
82	1 654	682	1 142	597	705	337	12
63	1 098	413	749	690	767	323	13
81	1 320	480	893	480	661	282	14
53	1 527	345	1 000	711	758	485	15
200	1 228	605	1 259	1 131	897	732	16
88	1 022	366	947	519	542	718	17
97	1 625	466	1 154	1 017	781	457	18
1 949	21 409	9 018	17 461	11 599	14 031	7 764	19
241	2 150	2 063	3 798	2 518	1 857	1 838	20
1 708	19 259	6 955	13 663	9 081	12 174	5 926	21

Gebäude- und Wohnungszählung 1995

1 Gebäude mit Wohnraum nach Gebäudeart und bewohnte Unterkünfte

Schl Nr.	Gemeinde	Gebäude mit Wohnraum und bewohnte Unter- künfte insgesamt	Darunter Gebäude mit Wohnraum		Davon						Bewohnte Unter- künfte
			zu- sammen	darunter leer- stehend	Wohngebäude 1)		Wohn- heime	Wohn- gebäude nur mit 1 oder 2 Freizeit- wohn- einheiten	sonstige Gebäude mit Wohnraum		
					zu- sammen	darunter leer- stehend			zu- sammen	darunter leer- stehend	
72	Taltow-Fläming										
004	Ahrendorf	100	100	-	98	-	-	-	2	-	-
008	Altes Lager	236	234	47	227	45	-	-	1	6	2
012	Baruth / Mark, Stadt	434	432	10	419	10	-	-	2	11	-
016	Blankenfelde	2289	2276	40	2225	37	-	-	33	18	3
020	Blankensee	92	92	-	88	-	-	-	1	3	-
024	Blönsdorf	232	232	6	228	6	-	-	-	4	-
028	Bochow	92	91	1	89	1	-	-	1	1	-
032	Bollensdorf	52	52	4	49	3	-	-	1	2	-
036	Borgisdorf	41	41	-	41	-	-	-	-	-	-
040	Buckow	44	44	1	42	1	-	-	1	1	-
044	Christinendorf	66	66	5	65	5	-	-	-	1	-
048	Dahlewitz	517	510	16	502	16	-	-	1	7	-
052	Dahme, Stadt	847	847	35	815	34	2	-	3	27	1
056	Danna	64	64	4	62	4	-	-	-	2	-
060	Dennewitz	81	81	4	78	4	-	-	1	2	-
064	Diedersdorf	143	143	1	134	-	-	-	-	9	1
068	Dornswalde	48	47	3	47	3	-	-	-	-	-
072	Gadsdorf	48	48	1	47	1	-	-	-	1	-
076	Gebersdorf	93	93	5	90	5	-	-	1	2	-
080	Genshagen	86	86	1	85	1	-	-	-	1	-
084	Glau	88	88	21	84	21	-	-	4	-	-
088	Glienick	213	213	5	210	5	-	-	2	1	-
092	Görsdorf	85	85	4	84	4	-	-	1	-	-
096	Gräfendorf	62	62	1	62	1	-	-	-	-	-
100	Grüben	121	121	4	120	4	-	-	1	-	-
104	Groß Kianitz	60	60	1	56	1	-	-	2	2	-
108	Groß Machnow	206	206	6	203	6	-	-	1	2	-
112	Groß Schulzendorf	126	126	5	121	5	-	-	-	5	-
116	Groß Ziescht	77	77	5	74	5	-	-	2	1	-
120	Großbearen	704	703	14	692	13	-	-	2	9	1
124	Großbeuthen	52	51	2	50	2	-	-	-	1	-
128	Grüne	108	108	9	106	7	-	-	-	2	-
132	Herbersdorf	31	31	-	30	-	-	-	1	-	-
136	Hohenahlsdorf	57	57	-	56	-	-	-	1	-	-
140	Hohengörsdorf	38	38	-	36	-	-	-	-	2	-
144	Hohenseefeld	149	149	2	147	2	-	-	-	2	-
148	Horstfelde	124	123	3	120	3	-	-	3	-	-
152	Horstwalde	42	42	1	41	1	-	-	-	1	-
156	Ihlow	66	66	2	65	2	-	-	1	-	-
160	Illmersdorf	48	48	3	44	2	-	-	1	3	1
164	Jühnsdorf	45	45	-	44	-	-	-	-	1	-
168	Jüterbog, Stadt	2230	2229	136	2126	121	-	-	3	100	15
172	Kallinchen	170	168	4	143	4	-	-	20	5	-
176	Kemnitz	107	107	10	103	9	-	-	2	2	-
180	Kerzendorf	50	50	2	50	2	-	-	-	-	-

1) Ohne Wohnheime, ohne Wohngebäude nur mit 1 oder 2 Ferien-/Freizeitwohneinheiten.

Gebäude- und Wohnungszählung 1995

1 Gebäude mit Wohnraum nach Gebäudeart und bewohnte Unterkünfte

Schl Nr.	Gemeinde	Gebäude mit Wohnraum und bewohnte Unter- künfte insgesamt	Darunter Gebäude mit Wohnraum		Davon						Bewohnte Unter- künfte
			zu- sammen	darunter leer- stehend	Wohngebäude 1)		Wohn- heime	Wohn- gebäude nur mit 1 oder 2 Freizeit- wohn- einheiten	sonstige Gebäude mit Wohnraum		
					zu- sammen	darunter leer- stehend			zu- sammen	darunter leer- stehend	
184	Klasdorf	82	82	1	78	-	-	1	3	1	-
188	Klausdorf	400	398	2	390	1	-	2	6	1	2
192	Klein Schulzendorf	112	112	3	110	3	-	1	1	.	-
196	Kliestow	86	86	2	83	2	-	1	2	.	-
200	Kloster Zinna	334	334	9	326	9	-	1	7	-	-
204	Kummersdorf-Alexanderdorf	176	176	5	173	5	-	1	2	.	-
208	Kummersdorf-Gut	159	159	1	155	1	-	3	1	.	-
212	Langenlipsdorf	96	96	4	93	4	-	-	3	-	-
220	Ließen	32	31	-	31	-	-	-	-	-	1
224	Lindenbrück	122	120	1	108	1	-	10	2	.	2
228	Löwenbruch	75	75	4	75	4	-	-	-	-	-
232	Luckenwalde, Stadt	3963	3942	101	3723	91	2	13	204	10	21
236	Lüdersdorf	111	111	2	110	2	-	1	-	-	-
240	Ludwigsfelde, Stadt	2200	2196	23	2157	22	1	14	24	1	4
244	Mehlow	1337	1324	41	1288	37	-	19	17	4	13
248	Malterhausen	199	199	10	197	10	-	1	1	.	-
252	Markendorf	180	179	10	174	9	-	3	2	.	1
256	Märkisch Wilmersdorf	59	59	5	58	5	-	-	1	.	-
260	Mehlsdorf	56	56	7	54	6	-	1	1	.	-
264	Meinsdorf	140	140	6	139	6	-	-	1	.	-
268	Mellensee	326	323	4	312	4	-	3	8	-	3
272	Merzdorf	67	67	1	65	1	-	1	1	.	-
276	Mückendorf	105	105	2	104	2	-	1	-	-	-
280	Nächst Neuendorf	108	108	3	106	2	-	-	2	.	-
284	Neuheim	96	96	6	95	5	-	-	1	.	-
288	Neuhof	47	47	3	46	3	-	-	1	.	-
292	Niebendorf-Meinsdorf	140	140	9	140	9	-	-	-	-	-
296	Niedergörsdorf	326	325	7	315	7	-	1	9	-	1
300	Niendorf	25	25	-	25	-	-	-	-	-	-
304	Nonnendorf	93	93	3	93	3	-	-	-	-	-
308	Nunsdorf	70	70	-	68	-	-	-	2	.	-
312	Nuthe-Urstromtal	1944	1940	46	1888	44	-	23	29	2	4
316	Oehna	149	149	7	143	5	-	2	4	2	-
320	Osdorf	70	70	-	70	-	-	-	-	-	-
324	Paplitz	100	100	1	98	1	-	1	1	.	-
328	Petkus	141	141	6	136	6	-	1	4	-	-
332	Prensdorf	34	34	2	34	2	-	-	-	-	-
336	Radeland	58	58	1	53	1	-	4	1	.	-
340	Rangsdorf	1570	1548	31	1512	31	-	19	17	-	22
344	Rehagen	188	187	1	182	1	-	1	4	-	1
348	Reinsdorf	63	63	3	62	3	-	-	1	.	-
352	Riesdorf	35	35	2	33	1	-	-	2	.	-
356	Rietdorf	40	40	1	37	1	-	1	2	.	-
360	Rohrbeck	86	86	5	85	5	-	-	1	.	-
364	Rosenthal	111	111	5	109	4	-	-	2	.	-
368	Saalow	172	167	3	162	3	-	2	3	-	5

1) Ohne Wohnheime, ohne Wohngebäude nur mit 1 oder 2 Ferien-/Freizeitwohneinheiten.

Gebäude- und Wohnungszählung 1995

1 Gebäude mit Wohnraum nach Gebäudeart und bewohnte Unterkünfte

Schl. Nr.	Gemeinde	Gebäude mit Wohnraum und bewohnte Unter- künfte insgesamt	Darunter Gebäude mit Wohnraum		Davon						Bewohnte Unter- künfte
			zu- sammen	darunter leer- stehend	Wohngebäude 1)		Wohn- heime	Wohn- gebäude nur mit 1 oder 2 Freizeit- wohn- einheiten	sonstige Gebäude mit Wohnraum		
					zu- sammen	darunter leer- stehend			zu- sammen	darunter leer- stehend	
372	Schlenzer	77	77	2	76	2	-	1	-	-	-
376	Schöbendorf	54	54	1	53	-	-	-	1	-	-
380	Schöna-Kolpien	104	104	7	102	7	-	2	-	-	-
384	Schönefeld	37	37	-	36	-	-	1	-	-	-
388	Schöneiche	161	161	3	159	3	-	-	2	-	-
392	Schönhagen	79	79	4	78	4	-	-	1	-	-
396	Schünow	73	73	1	72	1	-	1	-	-	-
400	Seehausen	106	106	-	103	-	-	1	2	-	-
404	Sernow	38	38	1	37	-	-	-	1	-	-
408	Siethen	96	96	1	93	1	-	1	2	-	-
412	Sperenberg	499	498	11	485	11	-	1	12	-	1
416	Stangenhagen	60	60	3	56	2	-	1	3	1	-
420	Thyrow	290	289	8	282	8	-	1	6	-	1
424	Trebbin, Stadt	814	810	9	784	9	-	2	24	-	4
428	Wahlsdorf	119	119	1	117	1	-	1	1	-	-
432	Waltersdorf	42	42	4	39	3	-	1	2	-	-
436	Welsickendorf	120	120	6	119	6	-	-	1	-	-
440	Werbzig	99	99	-	91	-	1	2	5	-	-
444	Werder	34	34	3	33	3	-	-	1	-	-
448	Wergzehna	36	36	1	35	1	-	1	-	-	-
452	Wiepersdorf	78	78	6	75	5	-	-	3	1	-
456	Wiesenhagen	72	72	2	72	2	-	-	-	-	-
460	Wietstock	69	69	2	66	2	-	-	3	-	-
464	Wildau-Wentdorf	57	57	3	54	3	-	3	-	-	-
468	Wünsdorf	795	787	32	764	32	-	15	8	-	8
472	Zellendorf	108	108	2	108	2	-	-	-	-	-
476	Zossen, Stadt	1512	1503	37	1437	33	-	7	59	4	9
	Landkreis zusammen	32376	32241	963	31219	899	6	267	749	64	135

1) Ohne Wohnheime, ohne Wohngebäude nur mit 1 oder 2 Ferien-/Freizeitwohneinheiten.

Gebäude- und Wohnungszählung 1995

2 Wohngebäude *) nach Baujahr und öffentlich geförderten Wohneinheiten

Schl. Nr.	Gemeinde	Wohngebäude		Davon errichtet von ... bis ...							
		insgesamt	darunter mit öffent- lich geför- derten Wohn- einheiten	bis 1900	1901 1918	1919 1948	1949 1968	1969 1981	1982 1987	1988 1990	1991 und später
72	Teltow-Fläming										
004	Ahrensdorf	98	-	40	11	24	4	4	4	2	9
008	Altes Lager	227	4	6	6	164	4	5	2	1	39
012	Baruth / Mark, Stadt	419	1	97	37	100	60	50	41	18	16
016	Blankenfelde	2225	8	32	18	1621	106	142	94	110	102
020	Blankensee	88	1	21	12	27	7	6	8	2	5
024	Blönsdorf	228	2	66	35	29	35	35	12	9	7
028	Bochow	89	-	55	10	7	5	-	3	2	7
032	Bollensdorf	49	-	18	5	10	12	3	1	-	-
036	Borgisdorf	41	-	22	5	8	2	1	2	1	-
040	Buckow	42	-	22	4	11	2	1	2	-	-
044	Christinendorf	65	-	21	11	16	6	3	2	5	1
048	Dahlewitz	502	-	17	25	330	47	24	17	17	25
052	Dahme, Stadt	815	4	340	120	120	56	98	48	8	25
056	Danna	62	-	26	7	11	13	2	1	1	1
060	Dennewitz	78	-	36	17	16	2	1	3	2	1
064	Diedersdorf	134	5	41	12	20	1	-	2	2	56
068	Dornswalde	47	-	20	5	12	4	1	3	-	2
072	Gadsdorf	47	-	24	4	11	6	-	2	-	-
076	Gebersdorf	90	-	16	11	37	16	4	3	-	3
080	Genshagen	85	2	16	6	13	29	7	2	3	9
084	Glau	84	-	14	4	50	-	8	3	1	4
088	Glienick	210	5	48	30	46	27	9	0	7	23
092	Görsdorf	84	1	50	4	11	10	2	4	1	2
096	Gräfendorf	62	-	16	4	20	17	1	1	1	2
100	Gröben	120	-	54	21	23	7	2	4	2	7
104	Groß Kienitz	56	-	12	3	7	6	-	1	1	26
108	Groß Machnow	203	1	42	24	26	19	11	10	2	69
112	Groß Schulzendorf	121	3	46	12	17	5	4	14	2	21
116	Groß Ziescht	74	1	29	16	18	6	1	1	-	3
120	Großbeeren	692	6	103	48	186	40	49	35	15	216
124	Großbeuthen	50	-	24	5	9	4	4	1	1	2
128	Grüne	106	-	53	10	28	7	5	1	2	-
132	Herbersdorf	30	-	11	3	9	4	3	-	-	-
136	Hohenahlsdorf	56	-	14	6	20	9	3	1	1	2
140	Hohengörsdorf	36	-	21	1	6	4	2	-	1	1
144	Hohenseefeld	147	-	35	34	25	15	16	13	6	3
148	Horstfelde	120	-	21	4	43	9	11	19	2	11
152	Horstwalde	41	1	8	3	11	14	1	-	3	1
156	Ihlow	65	1	20	23	9	1	1	5	3	3
160	Illmersdorf	44	1	22	5	13	2	-	-	1	1
164	Jühnsdorf	44	-	18	2	6	10	1	1	-	6
168	Jüterbog, Stadt	2126	7	490	178	886	153	207	116	55	41
172	Kallinchen	143	1	36	14	44	13	17	7	4	8
176	Kemnitz	103	1	28	12	9	26	12	8	3	5
180	Kerzendorf	50	-	25	7	6	7	2	2	-	1
184	Klasdorf	78	-	32	12	14	5	5	4	1	5

*) Ohne Wohnheime, ohne Wohngebäude nur mit 1 oder 2 Ferien-/Freizeitwohneinheiten.

Gebäude- und Wohnungszählung 1995

2 Wohngebäude *) nach Baujahr und öffentlich geförderten Wohneinheiten

Schl. Nr.	Gemeinde	Wohngebäude		Davon errichtet von ... bis ...							
		insgesamt	darunter	bis 1900	1901 - 1918	1919 - 1948	1949 - 1968	1969 - 1981	1982 - 1987	1988 - 1990	1991 und später
			mit öffent- lich geför- derten Wohn- einheiten								
188	Klausdorf	390	3	60	13	145	58	42	32	20	20
192	Klein Schulzandorf	110	3	31	6	13	1	19	12	5	23
196	Klietow	83	1	35	10	11	8	7	2	1	9
200	Kloster Zinna	326	2	168	30	49	17	26	17	8	11
204	Kummersdorf-Alexanderdorf	173	3	45	32	48	20	13	2	1	12
208	Kummersdorf-But	155	1	1	-	152	-	-	-	-	2
212	Langenlipsdorf	93	-	40	16	21	7	3	2	-	4
220	Ließen	31	-	22	2	4	1	-	-	2	-
224	Lindenbrück	108	1	32	18	28	10	11	2	2	5
228	Löwenbruch	75	-	30	18	9	9	-	6	2	1
232	Luckenwalde, Stadt	3723	18	769	368	1467	270	415	205	116	113
236	Lüdersdorf	110	1	56	15	15	9	5	4	3	3
240	Ludwigsfelde, Stadt	2157	5	11	6	944	416	369	244	66	101
244	Mahlow	1288	5	42	63	748	93	71	49	29	193
248	Malterhausen	197	1	45	25	94	21	5	3	2	2
252	Markendorf	174	2	47	19	41	38	7	9	3	10
256	Märkisch Wilmersdorf	58	-	20	3	9	10	7	3	4	2
260	Mehlsdorf	54	-	11	8	26	6	-	2	1	-
264	Meinsdorf	139	1	45	17	38	20	9	4	3	3
268	Mallensee	312	3	36	26	138	41	28	19	11	13
272	Merzdorf	65	-	37	8	12	6	-	1	1	-
276	Mückendorf	104	2	10	13	29	29	10	2	4	7
280	Nächst Neuendorf	106	-	15	14	21	22	7	3	3	21
284	Neuheim	95	-	41	11	20	10	2	4	5	2
288	Neuhof	46	-	21	8	16	-	-	-	-	1
292	Niebendorf-Meinsdorf	140	-	22	19	41	38	4	4	9	3
296	Niedergörsdorf	315	-	78	34	77	38	54	24	3	7
300	Niendorf	25	-	8	5	4	3	5	-	-	-
304	Nonnendorf	93	-	11	10	20	36	8	5	2	1
308	Nunsdorf	68	-	22	8	19	12	1	-	4	2
312	Nutha-Urstromtal	1888	17	727	213	432	186	88	92	57	93
316	Oehna	143	-	26	16	27	31	27	11	4	1
320	Osdorf	70	-	26	2	10	22	2	1	2	5
324	Paplitz	98	-	20	10	15	29	12	5	4	3
328	Petkus	136	-	42	18	30	20	19	5	-	2
332	Prensdorf	34	-	19	6	2	4	2	-	1	-
336	Radeland	53	-	9	6	29	5	4	-	-	-
340	Rangsdorf	1512	4	22	16	1011	138	102	81	50	92
344	Rahagen	182	-	34	25	66	20	12	10	7	8
348	Reinsdorf	62	-	9	20	19	12	1	-	1	-
352	Riesdorf	33	-	11	2	11	7	1	-	-	1
356	Rietdorf	37	-	14	6	9	3	3	2	-	-
360	Rohrbeck	85	6	23	9	13	9	8	10	3	10
364	Rosenthal	109	1	25	18	39	15	3	4	1	4
368	Saalow	162	3	41	12	42	24	14	11	9	9
372	Schlenzer	76	1	31	8	18	10	2	2	2	3
376	Schübendorf	53	-	16	6	8	7	10	3	2	1
380	Schöna-Kolpien	102	-	34	6	36	9	5	7	1	4

*) Ohne Wohnheime, ohne Wohngebäude nur mit 1 oder 2 Ferien-/Freizeitwohneinheiten.

Gebäude- und Wohnungszählung 1995

2 Wohngebäude *) nach Baujahr und öffentlich geförderten Wohneinheiten

Schl. Nr.	Gemeinde	Wohngebäude		Davon errichtet von ... bis ...							
		insgesamt	darunter	bis 1900	1901 - 1918	1919 - 1948	1949 - 1968	1969 - 1981	1982 - 1987	1988 - 1990	1991 und später
			mit öffent- lich geför- derten Wohn- einheiten								
384	Schönefeld	36	-	13	5	5	11	1	-	-	1
388	Schöneiche	159	1	34	35	50	9	9	7	9	6
392	Schönhagen	78	-	22	8	29	8	5	3	2	1
396	Schönow	72	-	23	9	22	5	1	2	2	8
400	Seehausen	103	-	36	11	17	23	7	5	3	1
404	Sernow	37	-	16	1	11	8	-	-	1	-
408	Sietzen	93	-	35	9	11	16	15	1	1	5
412	Sparenberg	485	1	172	45	127	40	45	23	17	16
416	Stangenhagen	56	-	20	3	19	7	1	-	1	5
420	Thyrow	282	5	16	8	88	18	22	9	11	110
424	Trebbin, Stadt	784	5	265	85	210	33	81	45	24	41
428	Wahlsdorf	117	-	27	11	23	41	3	8	3	1
432	Waltersdorf	39	-	15	11	7	4	-	-	2	-
436	Walsickendorf	119	-	47	19	21	8	7	11	4	2
440	Werbig	91	-	26	13	17	11	11	7	4	2
444	Werder	33	-	25	3	3	1	-	-	-	1
448	Wergzahn	35	-	15	3	10	4	2	-	-	1
452	Wipperfurth	75	1	24	7	22	15	1	3	1	2
456	Wiesenhagen	72	-	37	11	9	5	3	3	1	3
460	Wietstock	66	-	21	6	12	7	2	12	1	5
464	Wildau-Wentdorf	54	1	27	9	8	6	1	1	-	2
468	Wünsdorf	764	1	71	81	393	81	69	23	25	21
472	Zellendorf	108	-	28	15	32	25	3	1	2	2
476	Zossen, Stadt	1437	13	149	116	555	107	148	85	49	228
	Landkreis zusammen	31219	168	6312	2594	11906	3130	2644	1676	915	2042

*) Ohne Wohnheime, ohne Wohngebäude nur mit 1 oder 2 Ferien-/Freizeitwohneinheiten.

Gebäude- und
3 Wohngebäude *) nach Eigentümern/Erbbauberechtigten

Schl. Nr.	Gemeinde	Wohngebäude		Davon ist Eigentümer/Erbbauberechtigter			
		insgesamt	darunter mit noch nicht entschiede- nen Ansprüchen auf Rücküber- tragung	Einzelperson oder Ehepaar	Erben- oder sonstige Personen- gemeinschaft	Gemeinschaft von Wohnungs- eigentümern	Wohnungs- genossenschaft/ Wohnungsbau- genossenschaft
72	Teltow-Fläming						
004	Ahrendorf	98	-	80	8	-	-
008	Altes Lager	227	10	157	14	11	1
012	Baruth / Mark, Stadt	419	26	327	25	-	15
016	Blankenfelde	2 225	243	1 820	143	1	17
020	Blankensee	88	5	70	5	-	-
024	Blönsdorf	228	5	193	21	1	-
028	Bochow	89	1	78	4	-	-
032	Bollensdorf	49	1	42	4	-	-
036	Borgisdorf	41	1	35	1	-	-
040	Buckow	42	7	34	2	-	-
044	Christinendorf	65	5	46	3	-	-
048	Dahlewitz	502	51	407	41	1	-
052	Dahme, Stadt	815	72	615	58	5	18
056	Danna	62	6	48	4	-	-
060	Dennswitz	78	5	64	9	1	-
064	Diedersdorf	134	3	110	10	1	-
068	Dornswalde	47	2	35	8	-	-
072	Gadsdorf	47	2	36	1	-	-
076	Gebersdorf	90	-	77	2	-	-
080	Genshagen	85	8	62	2	1	2
084	Glau	84	11	39	2	-	-
088	Glienick	210	12	174	10	1	-
092	Görsdorf	84	1	66	6	-	-
096	Gräfendorf	62	2	55	1	-	1
100	Gräben	120	6	98	10	-	-
104	Groß Kienitz	56	-	51	5	-	-
108	Groß Machnow	203	5	168	9	4	-
112	Groß Schulzendorf	121	3	112	4	-	-
116	Groß Ziascht	74	2	63	6	-	-
120	Großbeeren	692	75	508	35	5	-
124	Großbeuthen	50	6	21	3	-	-
128	Grüna	106	1	92	10	-	-
132	Harbersdorf	30	-	29	1	-	-
136	Hohenehlsdorf	56	2	54	1	-	-
140	Hohengörsdorf	36	1	29	2	-	-
144	Hohenseefeld	147	6	137	2	-	-
148	Horstfelde	120	8	102	3	-	4
152	Horstwalde	41	5	30	3	-	-
156	Ihlow	65	-	62	3	-	-
160	Illmersdorf	44	-	35	6	-	-
164	Jühnsdorf	44	1	26	1	-	-
168	Jüterbog, Stadt	2 126	117	1 521	195	8	82
172	Kallinchen	143	8	133	7	-	1
176	Kemnitz	103	4	82	3	-	-
180	Kerzendorf	50	11	36	5	-	-
184	Klasdorf	78	12	55	5	-	-

*) Ohne Wohnheime, ohne Wohngebäude nur mit 1 oder 2 Ferien-/Freizeitwohneinheiten.

Wohnungszählung 1995

bzw. Verfügungs-/Nutzungsberechtigten

bzw. Verfügungs-/Nutzungsberechtigter								Schl Nr.
sonst. Wohnungs- unternehmen (einschließlich kommunales Woh- nungsunternehmen)	Kreditinstitut, Versicherungs- unternehmen	Immobilien- fonds, sonstiges Unternehmen (einschl. Deutsche Bahn AG, Post)	Treuhand-Liegen- schaftsgesellschaft Bodenverwertungs- u. -verwaltungs GmbH	Gemeinde	Bund, Land oder sonst. jurist. Person des öffentlichen Rechts	Kirche, Reli- gions- gesell- schaft	sonstige Organisation ohne Erwerbs- zweck	
7	-	-	-	2	-	1	-	004
12	-	4	2	14	-	-	-	12 008
6	-	6	4	29	6	1	-	012
216	-	7	2	2	12	5	-	016
1	-	-	1	7	1	2	-	1 020
-	-	3	5	5	-	-	-	024
-	-	-	4	2	-	1	-	028
-	-	-	1	2	-	-	-	032
-	-	1	-	3	-	1	-	036
5	-	-	-	1	-	-	-	040
3	-	-	13	-	-	-	-	044
21	-	-	2	20	10	-	-	048
108	-	1	7	1	2	-	-	052
-	-	-	6	4	-	-	-	056
1	-	-	2	1	-	-	-	060
-	-	-	-	2	10	1	-	064
-	-	-	2	1	1	-	-	068
4	-	-	6	-	-	-	-	072
-	2	-	4	3	-	2	-	076
-	-	-	1	10	7	-	-	080
-	-	-	9	-	-	34	-	084
8	-	7	3	3	3	1	-	088
-	-	-	5	6	1	-	-	092
-	-	2	1	2	-	-	-	096
3	-	-	6	2	-	1	-	100
-	-	-	-	-	-	-	-	104
10	-	-	12	-	-	-	-	108
-	-	-	4	-	1	-	-	112
-	-	1	1	2	-	1	-	116
132	1	3	2	-	4	2	-	120
-	-	-	26	-	-	-	-	124
1	-	1	-	2	-	-	-	128
-	-	-	-	-	-	-	-	132
-	-	-	-	1	-	-	-	136
-	-	2	2	1	-	-	-	140
5	-	-	-	3	-	-	-	144
5	-	5	1	-	-	-	-	148
-	-	1	3	-	4	-	-	152
-	-	-	-	-	-	-	-	156
-	-	1	-	1	-	1	-	160
1	-	-	1	9	6	-	-	164
57	-	24	26	184	20	9	-	168
-	-	-	1	1	-	-	-	172
1	-	2	14	-	1	-	-	176
7	-	-	-	-	2	-	-	180
2	-	10	1	1	3	-	-	1 184

Gebäude- und
3 Wohngebäude *) nach Eigentümern/Erbbauberechtigten

Schl. Nr.	Gemeinde	Wohngebäude		Davon ist Eigentümer/Erbbauberechtigter			
		insgesamt	darunter mit noch nicht entschie- denen Ansprüchen auf Rücküber- tragung	Einzelperson oder Ehepaar	Erben- oder sonstige Personen- gemeinschaft	Gemeinschaft von Wohnungs- eigentümern	Wohnungs- genossenschaft/ Wohnungsbau- genossenschaft
188	Klausdorf	390	28	338	18	-	3
192	Klein Schulzendorf	110	3	94	5	-	-
196	Kliestow	83	5	72	5	-	-
200	Kloster Zinna	326	18	267	24	-	6
204	Kummersdorf-Alexanderdorf	173	7	167	3	-	-
208	Kummersdorf-Gut	155	1	133	1	-	1
212	Langenlipsdorf	93	6	84	6	-	-
220	Ließen	31	1	28	-	-	-
224	Lindenbrück	108	5	101	-	-	-
228	Löwenbruch	75	6	49	6	-	-
232	Luckenwalde, Stadt	3 723	336	2 538	205	6	249
236	Lüdersdorf	110	8	88	7	-	-
240	Ludwigsfelde, Stadt	2 157	47	1 277	37	7	-
244	Mahlow	1 288	103	1 001	93	71	42
248	Malterhausen	197	1	185	8	-	-
252	Markendorf	174	10	140	14	-	1
256	Märkisch Wilmersdorf	58	4	44	2	-	-
260	Mehlsdorf	54	1	47	5	-	-
264	Meinsdorf	139	2	128	6	-	-
268	Mellensee	312	25	254	24	-	-
272	Merzdorf	65	1	58	5	-	-
276	Mückendorf	104	10	92	4	-	-
280	Nächst Neuendorf	106	3	80	7	-	-
284	Neuheim	95	-	73	5	-	-
288	Neuhof	46	-	41	1	-	-
292	Niebandorf-Heinsdorf	140	13	89	8	-	-
296	Niedergörsdorf	315	10	255	30	-	-
300	Niendorf	25	-	24	1	-	-
304	Nonnendorf	93	3	84	2	-	-
308	Nunsdorf	68	1	52	5	-	2
312	Nuthe-Urstromtal	1 888	74	1 610	114	1	8
316	Oehra	143	2	123	11	-	-
320	Osdorf	70	2	26	3	1	-
324	Paplitze	98	4	87	1	-	-
328	Petkus	136	33	62	9	-	-
332	Prensdorf	34	2	27	2	-	-
336	Radeland	53	1	50	3	-	-
340	Rangsdorf	1 512	153	1 238	70	1	42
344	Rehagen	182	5	157	7	-	-
348	Reinsdorf	62	3	59	2	-	-
352	Riesdorf	33	-	27	2	-	-
356	Rietdorf	37	-	32	3	-	-
360	Rohrbeck	85	1	72	11	-	-
364	Rosenthal	109	2	95	5	-	-
368	Saalow	162	11	137	10	-	1
372	Schlenzer	76	2	64	5	-	-
376	Schönbendorf	53	2	32	4	-	-
380	Schöne-Kolpien	102	1	95	4	-	-

*) Ohne Wohnheime, ohne Wohngebäude nur mit 1 oder 2 Ferien-/Freizeitwohneinheiten.

Wohnungszählung 1995

bzw. Verfügungs-/Nutzungsberechtigten

bzw. Verfügungs-/Nutzungsberechtigter								Schl Nr.
sonst. Wohnungs- unternehmen (einschließlich kommunales Woh- nungsunternehmen)	Kreditinstitut, Versicherungs- unternehmen	Immobilien- fonds, sonstiges Unternehmen (einschl. Deutsche Bahn AG, Post)	Treuhand-Liegen- schaftsgesellschaft Bodenverwertungs- u. -verwaltungs GmbH	Gemeinde	Bund, Land oder sonst. jurist. Person des öffentlichen Rechts	Kirche, Reli- gions- gesell- schaft	sonstige Organisation ohne Erwerbs- zweck	
17	-	1	-	12	1	-	-	- 188
9	-	2	-	-	-	-	-	- 192
4	-	-	2	-	-	-	-	- 196
-	-	3	3	20	1	2	-	- 200
-	-	-	1	2	-	-	-	- 204
8	-	-	-	11	1	-	-	- 208
-	-	-	1	2	-	-	-	- 212
1	-	-	1	1	-	-	-	- 220
-	-	-	3	4	-	-	-	- 224
-	-	-	6	7	6	1	-	- 228
629	2	22	23	3	38	7	-	1 232
15	-	-	-	-	-	-	-	- 236
813	-	5	4	7	5	2	-	- 240
49	-	1	1	23	7	-	-	- 244
1	-	-	2	1	-	-	-	- 248
1	-	1	8	9	-	-	-	- 252
-	-	-	9	3	-	-	-	- 256
-	-	-	2	-	-	-	-	- 260
-	-	1	-	4	-	-	-	- 264
2	-	-	1	27	1	3	-	- 268
-	-	-	-	1	1	-	-	- 272
1	-	1	2	4	-	-	-	- 276
-	-	9	8	2	-	-	-	- 280
-	-	-	-	17	-	-	-	- 284
-	-	-	3	1	-	-	-	- 288
5	-	21	10	7	-	-	-	- 292
3	-	3	13	9	1	1	-	- 296
-	-	-	-	-	-	-	-	- 300
-	-	-	2	2	3	-	-	- 304
-	-	8	1	-	-	-	-	- 308
8	-	13	29	70	31	4	-	- 312
1	-	4	2	1	-	1	-	- 316
-	-	-	-	39	1	-	-	- 320
-	-	5	1	4	-	-	-	- 324
9	-	34	9	12	-	1	-	- 328
-	-	2	2	1	-	-	-	- 332
-	-	-	-	-	-	-	-	- 336
127	-	-	2	28	3	-	-	1 340
4	-	-	-	13	1	-	-	- 344
-	-	-	1	-	-	-	-	- 348
-	-	-	-	-	4	-	-	- 352
-	-	-	1	-	-	1	-	- 356
-	-	-	2	-	-	-	-	- 360
5	-	-	3	1	-	-	-	- 364
5	-	-	1	8	-	-	-	- 368
2	-	-	1	-	3	1	-	- 372
-	-	14	1	2	-	-	-	- 376
-	-	1	-	1	-	1	-	- 380

Gebäude- und
3 Wohngebäude *) nach Eigentümern/Erbbauberechtigten

Schl. Nr.	Gemeinde	Wohngebäude		Davon ist Eigentümer/Erbbauberechtigter			
		insgesamt	darunter mit noch nicht entschiede- nen Ansprüchen auf Rücküber- tragung	Einzelperson oder Ehepaar	Erben- oder sonstige Personen- gemeinschaft	Gemeinschaft von Wohnungs- eigentümern	Wohnungs- genossenschaft/ Wohnungsbau- genossenschaft
384	Schönefeld	36	6	29	-	-	-
388	Schöneiche	159	15	137	7	1	-
392	Schönhagen	78	7	61	4	-	-
396	Schünow	72	6	66	1	-	2
400	Seehausen	103	-	93	6	-	-
404	Sernow	37	1	32	3	-	-
408	Siethen	93	4	53	2	-	-
412	Sperenberg	485	38	405	31	-	-
416	Stangenhagen	56	5	49	2	-	-
420	Thyrow	282	13	240	15	-	-
424	Trebbin, Stadt	784	80	552	44	2	41
428	Wahlsdorf	117	6	92	4	-	-
432	Waltersdorf	39	2	36	-	-	-
436	Welsickendorf	119	1	107	1	-	6
440	Werbzig	91	1	77	4	-	-
444	Werder	33	1	27	1	-	-
448	Wergzahn	35	7	27	1	-	-
452	Wiepersdorf	75	4	69	2	1	-
456	Wiesenhagen	72	6	59	6	-	-
460	Wietstock	66	1	60	2	-	-
464	Wildau-Wentdorf	54	1	45	5	-	-
468	Wünsdorf	764	35	533	156	1	22
472	Zellendorf	108	2	99	1	-	-
476	Zossen, Stadt	1 437	126	1 167	53	-	7
	Landkreis zusammen	31 219	2 076	24 105	1 857	132	574

*) Ohne Wohnheime, ohne Wohngebäude nur mit 1 oder 2 Ferien-/Freizeitwohneinheiten.

Wohnungszählung 1995

bzw. Verfügungs-/Nutzungsberechtigten

bzw. Verfügungs-/Nutzungsberechtigter								Schl Nr.
sonst. Wohnungs- unternehmen (einschließlich kommunales Woh- nungsunternehmen)	Kreditinstitut, Versicherungs- unternehmen	Immobilien- fonds, sonstiges Unternehmen (einschl. Deutsche Bahn AG, Post)	Treuhand-Liegen- schaftsgesellschaft Bodenverwertungs- u. -verwaltungs GmbH	Gemeinde	Bund, Land oder sonst. jurist. Person des öffentlichen Rechts	Kirche, Reli- gions- gesell- schaft	sonstige Organisation ohne Erwerbs- zweck	
-	-	-	4	3	-	-	-	- 384
1	-	-	1	8	4	-	-	- 388
4	-	-	-	9	-	-	-	- 392
1	-	-	2	-	-	-	-	- 396
3	-	1	-	-	-	-	-	- 400
1	-	-	1	-	-	-	-	- 404
-	-	-	17	1	20	-	-	- 408
38	-	3	3	-	5	-	-	- 412
-	-	-	2	2	1	-	-	- 416
8	-	-	3	11	3	-	-	2 420
129	-	3	3	-	6	4	-	- 424
3	-	7	2	9	-	-	-	- 428
-	-	-	1	1	1	-	-	- 432
2	-	-	1	2	-	-	-	- 436
3	-	1	5	1	-	-	-	- 440
-	-	1	3	1	-	-	-	- 444
2	-	-	5	-	-	-	-	- 448
-	-	-	1	-	1	-	-	1 452
3	-	-	3	-	1	-	-	- 456
-	-	-	1	1	1	1	-	- 460
1	-	-	1	1	-	1	-	- 464
6	1	4	4	10	27	-	-	- 468
-	-	-	1	7	-	-	-	- 472
22	-	12	3	99	69	5	-	- 476
2 562	6	264	408	852	341	99	-	19

Schl. Nr.	Gemeinde	Insgesamt	Da		
			volkseigen		
			zusammen	in Rechtsträgerschaft von Kommunen und kommunalen Wohnungsunternehmen	in anderer Rechtsträger- schaft oder sonstiges Volkseigentum
72	Teltow-Fläming				
004	Ahrendorf	89	2	-	-
008	Altes Lager	188	42	37	5
012	Baruth / Mark, Stadt	403	48	36	12
016	Blankenfelde	2 123	269	195	74
020	Blankensee	83	15	9	6
024	Blönsdorf	221	13	9	4
028	Bochow	82	5	4	1
032	Bollensdorf	49	3	2	1
036	Borgisdorf	41	4	4	-
040	Buckow	42	6	2	4
044	Christinendorf	64	13	3	10
048	Dahlewitz	477	56	46	10
052	Dahme, Stadt	790	126	121	5
056	Danna	61	11	6	5
060	Dannewitz	77	3	1	2
064	Diedersdorf	78	13	3	18
068	Dornswalde	45	7	3	4
072	Gadsdorf	47	11	11	-
076	Gebersdorf	87	5	4	1
080	Genshagen	76	24	19	5
084	Glau	80	3	3	-
088	Glienick	187	19	14	5
092	Görsdorf	82	8	7	1
096	Gräfendorf	60	2	-	-
100	Gröben	113	11	6	5
104	Groß Kianitz	30	-	-	-
108	Groß Machnow	134	19	11	8
112	Groß Schulzendorf	100	5	3	2
116	Groß Ziescht	71	4	3	1
120	Großbeeren	476	143	137	6
124	Großbeuthen	48	24	10	14
128	Grüne	106	2	-	-
132	Harbersdorf	30	-	-	-
136	Hohenahlsdorf	54	1	-	-
140	Hohengörsdorf	35	2	-	-
144	Hohenseefeld	144	7	6	1
148	Horstfelde	109	11	10	1
152	Horstwalde	40	6	2	4
156	Ihlow	62	1	-	-
160	Illmersdorf	43	-	-	-
164	Jühnsdorf	38	20	12	8
168	Jüterbog, Stadt	2 085	319	304	15
172	Kallinchen	135	6	6	-
176	Kamlitz	98	26	7	19
180	Karzendorf	49	7	7	-
184	Kiesdorf	73	6	2	4
188	Klausdorf	370	58	48	10

*) Ohne Wohnheime, ohne Wohngebäude nur mit 1 oder 2 Ferien-/Freizeitwohneinheiten.

Wohnungszählung 1995

Eigentumsform am 2. Oktober 1990

von							Schl Nr.
genossenschaftlich			privat			sonstiges (z.B. ausländische Streitkräfte, unbekannt)	
zusammen	AWG, CWG	LPG, PGH, sonstige Genossenschaften	zusammen	vom Eigentümer oder anderen privatrecht- lich verwaltet	in staatlicher Verwaltung		
7	-	7	80	77	3	- 004	
-	-	-	107	101	6	39 008	
33	-	33	312	299	13	10 012	
16	11	5	1 822	1 684	138	16 016	
1	.	.	65	65	-	2 020	
15	3	12	186	186	-	7 024	
9	1	8	68	68	-	- 028	
-	-	-	46	46	-	- 032	
1	.	.	36	36	-	- 036	
2	.	.	34	34	-	- 040	
3	-	3	46	45	1	2 044	
5	2	3	409	385	24	7 048	
40	19	21	616	611	5	8 052	
4	-	4	46	46	-	- 056	
-	-	-	74	73	1	- 060	
-	-	-	65	63	2	- 064	
3	-	3	31	31	-	4 068	
1	.	.	35	35	-	- 072	
4	-	4	75	74	1	3 076	
2	.	.	49	48	1	1 080	
1	.	.	50	49	1	26 084	
14	2	12	153	151	2	1 088	
6	-	6	68	68	-	- 092	
4	-	4	54	54	-	- 096	
9	1	8	91	90	1	2 100	
1	-	.	29	29	-	- 104	
4	-	4	108	107	1	3 108	
13	1	12	82	82	-	- 112	
3	1	2	60	60	-	4 116	
2	.	.	325	302	23	6 120	
1	.	.	20	20	-	3 124	
6	-	6	98	96	2	- 128	
-	-	-	30	30	-	- 132	
2	.	.	51	51	-	- 136	
4	-	4	28	28	-	1 140	
10	-	10	127	126	1	- 144	
18	-	18	75	75	-	5 148	
2	.	.	28	28	-	4 152	
-	-	-	59	59	-	2 156	
2	.	.	41	41	-	- 160	
-	-	-	18	18	-	- 164	
111	80	31	1 566	1 547	19	89 168	
-	-	-	127	119	8	2 172	
5	-	5	61	60	1	6 176	
4	-	4	38	38	-	- 180	
2	.	.	62	60	2	3 184	
3	1	2	302	292	10	7 188	

Schl Nr.	Gemeinde	Insgesamt	Da		
			volkseigen		
			zusammen	in Rechtsträgerschaft von Kommunen und kommunalen Wohnungsunternehmen	in anderer Rechtsträger- schaft oder sonstiges Volkseigentum
192	Klein Schulzendorf	87	5	5	-
196	Kliestow	74	5	2	3
200	Kloster Zinna	315	24	20	4
204	Kummersdorf-Alexanderdorf	161	4	4	-
208	Kummersdorf-Gut	153	21	20	1
212	Langenlipsdorf	89	3	2	1
220	Ließen	31	2	-	-
224	Lindenbrück	103	13	8	5
228	Löwenbruch	74	19	15	4
232	Luckenwalde, Stadt	3 610	810	760	50
236	Lüdersdorf	107	12	9	3
240	Ludwigsfelde, Stadt	2 056	856	840	16
244	Mahlow	1 095	139	129	10
248	Malterhausen	195	5	3	2
252	Markendorf	164	28	15	13
256	Märkisch Wilmersdorf	56	12	5	7
260	Mehlsdorf	54	1	-	-
264	Meinsdorf	136	5	4	1
268	Mellensee	299	43	41	2
272	Merzdorf	65	6	3	3
276	Mückendorf	97	7	6	1
280	Müchst Neuendorf	85	14	7	7
284	Neuheim	93	29	28	1
288	Neuhof	45	4	1	3
292	Niebendorf-Meinsdorf	137	51	12	39
296	Niedergörsdorf	308	33	15	18
300	Nierdorf	25	-	-	-
304	Nonnendorf	92	19	9	10
308	Nunsdorf	66	10	4	6
312	Nuthe-Urstromtal	1 795	150	101	49
316	Oehna	142	10	7	3
320	Osdorf	65	48	46	2
324	Paplitze	95	4	4	-
328	Patkus	134	62	17	45
332	Prensdorf	34	1	-	-
336	Radeland	53	1	-	-
340	Rangsdorf	1 420	163	154	9
344	Rehagen	174	15	12	3
348	Reinsdorf	62	10	10	-
352	Riesdorf	32	-	-	-
356	Rietdorf	37	1	-	-
360	Rohrbeck	75	1	-	-
364	Rosenthal	105	3	1	2
368	Saalow	153	13	13	-
372	Schlenzer	73	3	2	1
376	Schöbendorf	52	3	3	-
380	Schöna-Kolpien	98	2	-	-
384	Schönefeld	35	8	3	5

*) Ohne Wohnheime, ohne Wohngebäude nur mit 1 oder 2 Ferien-/Freizeitwohneinheiten.

Wohnungszählung 1995

Eigentumsform am 2. Oktober 1990

von							Schl Nr.
genossenschaftlich			privat			sonstiges (z.B. ausländische Streitkräfte, unbekannt)	
zusammen	AWG, GWG	LPG, PGH, sonstige Genossenschaften	zusammen	vom Eigentümer oder anderen privatrecht- lich verwaltet	in staatlicher Verwaltung		
11	1	10	71	71	-	-	192
4	-	4	63	62	1	2	196
13	6	7	273	271	2	5	200
2	-	-	154	152	2	1	204
2	-	-	130	126	4	-	208
1	-	-	84	84	-	1	212
-	-	-	28	26	2	1	220
2	-	-	83	78	5	5	224
12	1	11	40	39	1	3	228
279	259	20	2 469	2 420	49	52	232
6	-	6	86	86	-	3	236
8	2	6	1 181	1 168	13	11	240
46	42	4	901	842	59	9	244
3	1	2	187	186	1	-	248
13	1	12	121	120	1	2	252
12	-	12	32	32	-	-	256
2	-	-	51	51	-	-	260
4	1	3	121	121	-	6	264
4	1	3	247	237	10	5	268
-	-	-	59	59	-	-	272
2	-	-	87	85	2	1	276
9	-	9	61	61	-	1	280
-	-	-	62	62	-	2	284
-	-	-	41	41	-	-	288
8	2	6	68	68	-	10	292
16	-	16	220	218	2	39	296
-	-	-	25	25	-	-	300
8	-	8	65	65	-	-	304
3	-	3	53	53	-	-	308
93	6	87	1 526	1 513	13	26	312
9	-	9	122	122	-	1	316
1	-	-	16	16	-	-	320
5	-	5	84	84	-	2	324
4	-	4	64	64	-	4	328
6	1	5	27	27	-	-	332
-	-	-	51	50	1	1	336
48	42	6	1 201	1 100	101	8	340
3	-	3	150	148	2	6	344
-	-	-	51	51	-	1	348
4	-	4	27	27	-	1	352
-	-	-	35	35	-	1	356
13	-	13	60	60	-	1	360
8	-	8	94	94	-	-	364
9	1	8	128	127	1	3	368
4	-	4	65	65	-	1	372
14	-	14	34	33	1	1	376
4	-	4	92	92	-	-	380
1	-	-	24	24	-	2	384

Schl. Nr.	Gemeinde	Insgesamt	Da		
			volkseigen		
			zusammen	in Rechtsträgerschaft von Kommunen und kommunalen Wohnungsunternehmen	in anderer Rechtsträger- schaft oder sonstiges Volkseigentum
388	Schöneiche	153	17	12	5
392	Schönhagen	77	11	11	-
396	Schünow	64	8	5	3
400	Seehausen	102	5	4	1
404	Sernow	37	2	-	-
408	Siethen	88	42	11	31
412	Spereenberg	469	44	42	2
416	Stangenhagen	51	6	4	2
420	Thyrow	172	17	15	2
424	Trebbin, Stadt	743	141	133	8
428	Wahlsdorf	116	27	14	13
432	Waltersdorf	39	2	-	-
436	Welsickendorf	117	5	4	1
440	Werbig	89	2	-	-
444	Werder	32	5	1	4
448	Wergzahn	34	7	2	5
452	Wiepersdorf	73	4	3	1
456	Wiesenhagen	69	5	1	4
460	Wietstock	61	6	5	1
464	Wildau-Wentdorf	52	2	-	-
468	Wünsdorf	743	90	56	34
472	Zellendorf	106	8	7	1
476	Zossen, Stadt	1 209	212	139	73
	Landkreis zusammen	29 177	4 732	3 942	790

*) Ohne Wohnheime, ohne Wohngebäude nur mit 1 oder 2 Ferien-/Freizeitwohneinheiten.

Wohnungszählung 1995

Eigentumsform am 2. Oktober 1990

von							Schl Nr.
genossenschaftlich			privat			sonstiges (z.B. ausländische Streitkräfte, unbekannt)	
zusammen	AWG, GNG	LPG, PGH, sonstige Genossenschaften	zusammen	vom Eigentümer oder anderen privatrecht- lich verwaltet	in staatlicher Verwaltung		
-	-	-	136	133	3	-	388
4	1	3	60	60	-	-	392
2	-	-	53	52	1	-	396
-	-	-	96	96	-	-	400
2	-	-	32	32	-	-	404
3	-	3	41	38	3	-	408
6	-	6	419	416	3	-	412
1	-	-	43	43	-	-	416
12	1	11	141	132	9	-	420
87	42	45	500	490	10	-	424
4	-	4	85	85	-	-	428
1	-	-	36	36	-	-	432
9	-	9	102	101	1	-	436
14	2	12	73	73	-	-	440
1	-	-	26	26	-	-	444
1	-	-	25	25	-	-	448
2	-	-	66	65	1	-	452
4	-	4	56	56	-	-	456
11	1	10	44	44	-	-	460
3	-	3	47	47	-	-	464
28	3	25	598	456	142	-	468
-	-	-	97	97	-	-	472
8	5	3	965	949	16	-	476
1 272	550	722	22 608	21 880	728	-	565

Schl Nr.	Gemeinde	Insgesamt	Davon mit ... Geschossen					
			1	2	3	4	5 - 7	8 und mehr
		1	2	3	4	5	6	7
72	Teltow-Fläming							
004	Ahrnsdorf	98	32	60	6	-	-	-
008	Altes Lager	227	26	124	71	6	-	-
012	Baruth / Mark, Stadt	419	160	226	31	2	-	-
016	Blankenfelde	2225	668	1400	76	45	36	-
020	Blankensee	88	28	54	6	-	-	-
024	Blönsdorf	228	80	138	9	1	-	-
028	Bochow	89	29	57	3	-	-	-
032	Bollensdorf	49	31	18	-	-	-	-
036	Borgisdorf	41	12	28	1	-	-	-
040	Buckow	42	23	19	-	-	-	-
044	Christinendorf	65	38	26	1	-	-	-
048	Dahlewitz	502	160	313	27	2	-	-
052	Dahme, Stadt	815	151	500	137	27	-	-
056	Danna	62	24	36	2	-	-	-
060	Dannewitz	78	36	41	1	-	-	-
064	Diedersdorf	134	27	100	7	-	-	-
068	Dornswalde	47	24	23	-	-	-	-
072	Gadsdorf	47	36	11	-	-	-	-
076	Gebersdorf	90	57	32	1	-	-	-
080	Genshagen	85	21	59	5	-	-	-
084	Glau	84	23	46	7	7	1	-
088	Glienick	210	130	73	7	-	-	-
092	Görsdorf	84	48	34	2	-	-	-
096	Gräfendorf	62	14	47	-	1	-	-
100	Gröben	120	60	58	2	-	-	-
104	Groß Kianitz	56	11	40	4	1	-	-
108	Groß Machnow	203	65	85	53	-	-	-
112	Groß Schulzendorf	121	62	53	6	-	-	-
116	Groß Ziescht	74	33	40	1	-	-	-
120	Großbeeren	692	155	437	80	20	-	-
124	Großbeuthen	50	27	19	4	-	-	-
128	Grüne	106	51	53	2	-	-	-
132	Herbarsdorf	30	19	11	-	-	-	-
136	Hohenahlsdorf	56	25	31	-	-	-	-
140	Hohengörsdorf	36	10	23	3	-	-	-
144	Hohenseefeld	147	57	79	11	-	-	-
148	Horstfelde	120	67	49	4	-	-	-
152	Horstwalde	41	26	13	2	-	-	-
156	Ihlow	65	42	23	-	-	-	-
160	Illmersdorf	44	24	20	-	-	-	-
164	Jühnsdorf	44	16	24	1	3	-	-
168	Jüterbog, Stadt	2126	366	1266	372	86	36	-
172	Kallinchen	143	101	41	-	1	-	-
176	Kamlitz	103	58	43	2	-	-	-
180	Kerzendorf	50	23	27	-	-	-	-
184	Klasdorf	78	34	42	2	-	-	-

*) Ohne Wohnheime, ohne Wohngebäude nur mit 1 oder 2 Ferien-/Freizeitwohneinheiten.

Wohnungszählung 1995

Geschosse und Zahl der Wohnungen

Darunter (v. Sp.1) mit ... Wohnungen						
1	2	3 - 6	7 - 12	13 - 20	21 und mehr	Sehl Nr.
8	9	10	11	12	13	
79	13	6	-	-	-	- 004
132	16	70	9	-	-	- 008
285	60	62	11	-	-	- 012
1953	161	26	81	1	-	- 016
64	16	6	2	-	-	- 020
165	43	18	2	-	-	- 024
52	27	10	-	-	-	- 028
44	5	-	-	-	-	- 032
22	14	5	-	-	-	- 036
26	12	4	-	-	-	- 040
51	7	6	-	-	-	- 044
402	87	11	1	-	-	- 048
398	187	199	29	-	-	1 052
42	9	18	-	-	-	- 056
54	21	3	-	-	-	- 060
98	31	5	-	-	-	- 064
37	9	1	-	-	-	- 068
41	4	2	-	-	-	- 072
72	16	2	-	-	-	- 076
56	14	11	3	-	-	- 080
37	31	8	8	-	-	- 084
162	28	19	-	-	-	- 088
64	17	3	-	-	-	- 092
44	15	3	-	-	-	- 096
103	17	-	-	-	-	- 100
42	13	1	-	-	-	- 104
164	20	13	6	-	-	- 108
100	16	5	-	-	-	- 112
57	13	4	-	-	-	- 116
489	108	83	12	-	-	- 120
34	6	9	1	-	-	- 124
83	15	8	-	-	-	- 128
22	8	-	-	-	-	- 132
39	17	-	-	-	-	- 136
22	11	3	-	-	-	- 140
97	38	11	1	-	-	- 144
105	13	1	-	-	-	- 148
23	16	1	-	-	-	- 152
50	13	2	-	-	-	- 156
32	10	1	-	-	-	- 160
28	7	5	2	2	-	- 164
1072	450	428	155	14	-	2 168
127	10	4	-	-	-	- 172
88	6	7	2	-	-	- 176
38	9	3	-	-	-	- 180
46	21	11	-	-	-	- 184

Schl Nr.	Gemeinde	Insgesamt	Davon mit ... Geschossen					
			1	2	3	4	5 - 7	8 und mehr
		1	2	3	4	5	6	7
188	Klausdorf	390	190	185	13	2	-	-
192	Klein Schulzendorf	110	61	39	9	1	-	-
196	Kliestow	83	38	43	2	-	-	-
200	Kloster Zinna	326	142	172	10	2	-	-
204	Kummersdorf-Alexanderdorf	173	129	44	-	-	-	-
208	Kummersdorf-Gut	155	77	73	5	-	-	-
212	Langenlipsdorf	93	38	53	2	-	-	-
220	Ließen	31	21	9	1	-	-	-
224	Lindenbrück	108	63	45	-	-	-	-
228	Löwenbruch	75	25	48	2	-	-	-
232	Luckenwalde, Stadt	3723	920	1758	632	285	128	-
236	Lüdersdorf	110	56	50	4	-	-	-
240	Ludwigsfelde, Stadt	2157	291	1142	200	202	319	3
244	Mahlow	1288	382	703	120	75	8	-
248	Malterhausen	197	96	99	2	-	-	-
252	Markendorf	174	99	70	5	-	-	-
256	Märkisch Wilmersdorf	58	30	25	3	-	-	-
260	Mehlsdorf	54	30	22	2	-	-	-
264	Meinsdorf	139	76	57	6	-	-	-
268	Mellensee	312	164	127	20	-	1	-
272	Merzdorf	65	39	24	2	-	-	-
276	Mückendorf	104	61	31	12	-	-	-
280	Nächst Neuendorf	106	37	62	5	2	-	-
284	Neuheim	95	44	50	1	-	-	-
288	Neuhof	46	39	7	-	-	-	-
292	Niebendorf-Meinsdorf	140	59	74	7	-	-	-
296	Niedergörsdorf	315	110	163	8	29	5	-
300	Nierdorf	25	15	10	-	-	-	-
304	Nonnendorf	93	50	43	-	-	-	-
308	Nunsdorf	68	24	38	6	-	-	-
312	Nuthe-Urstromtal	1888	819	995	69	5	-	-
316	Oehna	143	51	84	8	-	-	-
320	Osdorf	70	10	35	25	-	-	-
324	Papplitz	98	33	53	12	-	-	-
328	Patkus	136	44	79	13	-	-	-
332	Prensdorf	34	22	12	-	-	-	-
336	Radeland	53	26	25	1	1	-	-
340	Rangsdorf	1512	696	687	94	35	-	-
344	Rehagen	182	80	101	1	-	-	-
348	Reinsdorf	62	21	40	1	-	-	-
352	Riesdorf	33	20	13	-	-	-	-
356	Rietdorf	37	26	11	-	-	-	-
360	Rohrbeck	85	34	50	1	-	-	-
364	Rosenthal	109	55	54	-	-	-	-
368	Seelow	162	85	73	4	-	-	-
372	Schlenzer	76	44	31	1	-	-	-
376	Schöbendorf	53	23	30	-	-	-	-
380	Schöna-Kolpien	102	55	45	2	-	-	-

*) Ohne Wohnheime, ohne Wohngebäude nur mit 1 oder 2 Ferien-/Freizeitwohneinheiten.

Wohnungszählung 1995

Geschosse und Zahl der Wohnungen

Darunter (v. Sp.1) mit ... Wohnungen							Schl Nr.
1	2	3 - 6	7 - 12	13 - 20	21 und mehr		
8	9	10	11	12	13		
308	56	22	1	2			- 188
85	20	4	-	-			- 192
67	11	5	-	-			- 196
248	46	27	4	-			- 200
144	25	3	-	-			- 204
149	1	2	3	-			- 208
61	28	4	-	-			- 212
29	2	-	-	-			- 220
93	10	4	-	-			- 224
56	15	3	1	-			- 228
1962	461	806	464	20			- 232
87	14	6	3	-			- 236
1328	39	181	514	80			13 240
901	220	77	68	18			- 244
159	33	4	-	-			- 248
127	27	20	-	-			- 252
45	10	3	-	-			- 256
46	8	-	-	-			- 260
123	11	4	-	-			- 264
242	51	18	-	-			- 268
55	8	1	-	-			- 272
90	12	1	1	-			- 276
78	18	10	-	-			- 280
75	5	13	-	-			- 284
33	10	3	-	-			- 288
116	12	9	2	-			- 292
191	54	32	32	5			- 296
18	7	-	-	-			- 300
85	5	3	-	-			- 304
43	16	9	-	-			- 308
1398	368	114	2	-			- 312
104	26	12	1	-			- 316
31	15	22	2	-			- 320
81	15	1	1	-			- 324
80	20	35	-	-			- 328
25	9	-	-	-			- 332
44	8	1	-	-			- 336
1255	160	58	37	-			- 340
137	29	15	1	-			- 344
52	9	1	-	-			- 348
29	3	1	-	-			- 352
28	9	-	-	-			- 356
58	14	13	-	-			- 360
91	18	-	-	-			- 364
136	21	4	1	-			- 368
59	15	2	-	-			- 372
37	14	2	-	-			- 376
76	25	1	-	-			- 380

Schl Nr.	Gemeinde	Insgesamt	Davon mit ... Geschossen					
			1	2	3	4	5 - 7	8 und mehr
		1	2	3	4	5	6	7
384	Schönefeld	36	9	26	1	-	-	-
388	Schöneiche	159	69	87	3	-	-	-
392	Schönhagen	78	40	37	1	-	-	-
396	Schönow	72	40	31	1	-	-	-
400	Saahausen	103	42	59	1	1	-	-
404	Sernow	37	6	31	-	-	-	-
408	Sietzen	93	33	44	8	8	-	-
412	Sperenberg	485	190	274	17	4	-	-
416	Stangenhagen	56	32	23	1	-	-	-
420	Thyrow	282	90	107	82	3	-	-
424	Trebbin, Stadt	784	244	427	105	6	2	-
428	Wahlsdorf	117	55	58	4	-	-	-
432	Waltersdorf	39	13	26	-	-	-	-
436	Welsickendorf	119	27	90	2	-	-	-
440	Werbzig	91	32	57	2	-	-	-
444	Werder	33	19	14	-	-	-	-
448	Wergzahn	35	11	23	1	-	-	-
452	Wiepersdorf	75	44	31	-	-	-	-
456	Wiesenhagen	72	43	27	-	2	-	-
460	Wietstock	66	21	41	3	1	-	-
464	Wildau-Wentdorf	54	32	21	1	-	-	-
468	Wünsdorf	764	251	469	39	1	4	-
472	Zellendorf	108	27	81	-	-	-	-
476	Zossen, Stadt	1437	530	698	162	46	1	-
	Landkreis zusammen	31219	10660	16408	2694	913	541	3

*) Ohne Wohnheime, ohne Wohngebäude nur mit 1 oder 2 Ferien-/Freizeitwohneinheiten.

Wohnungszählung 1995

Geschosse und Zahl der Wohnungen

Darunter (v. Sp.1) mit ... Wohnungen						
1	2	3 - 6	7 - 12	13 - 20	21 und mehr	Schl. Nr.
8	9	10	11	12	13	
28	3	5	-	-	-	- 384
117	35	5	-	-	-	- 388
60	12	6	-	-	-	- 392
64	8	-	-	-	-	- 396
72	26	5	-	-	-	- 400
23	10	4	-	-	-	- 404
57	10	18	8	-	-	- 408
357	92	30	6	-	-	- 412
48	6	2	-	-	-	- 416
232	34	15	1	-	-	- 420
435	142	188	17	1	-	- 424
95	14	8	-	-	-	- 428
24	13	1	-	-	-	- 432
73	35	10	-	-	-	- 436
49	30	11	1	-	-	- 440
22	5	6	-	-	-	- 444
25	7	3	-	-	-	- 448
69	5	1	-	-	-	- 452
63	9	-	-	-	-	- 456
52	9	4	1	-	-	- 460
48	3	1	-	-	-	- 464
577	137	38	7	-	-	- 468
76	27	5	-	-	-	- 472
1039	197	135	63	1	-	- 476
21711	4562	3147	1567	144	-	19

Schl. Nr.	Gemeinde	Insgesamt	Und zwar					
			Bauweise		Erhaltungs			
			traditio- nelle	Montage- Bauweise	Gebäude ohne Schäden	Gebäude mit schweren Schäden an mindestens einem Bauteil	schwere	
							Sockel	den Außen- wänden
72	Teltow-Fläming							
004	Ahrensdorf	98	93	5	28	3	-	-
008	Altes Lager	227	224	3	48	27	2	3
012	Baruth / Mark, Stadt	419	390	29	83	25	8	9
016	Blankenfelde	2 225	2 099	126	628	64	21	20
020	Blankensee	88	87	1	20	1	-	-
024	Blönsdorf	228	223	5	73	8	5	3
028	Bochow	89	89	-	23	2	1	1
032	Bollensdorf	49	49	-	13	4	3	4
036	Borgisdorf	41	41	-	8	-	-	-
040	Buckow	42	42	-	6	1	1	-
044	Christinendorf	65	64	1	13	5	2	1
048	Dahlewitz	502	490	12	133	17	5	11
052	Dahme, Stadt	815	756	59	200	51	18	22
056	Danna	62	62	-	12	3	2	2
060	Dennewitz	78	78	-	10	4	1	1
064	Diedersdorf	134	95	39	69	2	1	-
068	Dornswalde	47	45	2	10	5	1	2
072	Gadsdorf	47	47	-	7	2	-	1
076	Gebersdorf	90	89	1	14	3	2	2
080	Genshagen	85	80	5	15	6	2	1
084	Glau	84	76	8	16	4	1	1
088	Glienick	210	183	27	62	8	2	2
092	Görsdorf	84	83	1	19	4	1	1
096	Gräfendorf	62	62	-	22	-	-	-
100	Gräben	120	120	-	23	6	1	1
104	Groß Kienitz	56	36	20	21	-	-	-
108	Groß Machnow	203	189	14	92	4	3	2
112	Groß Schulzendorf	121	109	12	38	2	-	-
116	Groß Ziescht	74	74	-	11	5	1	1
120	Großbeeren	692	546	146	282	28	20	21
124	Großbeuthen	50	48	2	6	-	-	-
128	Grüne	106	105	1	23	11	4	5
132	Herbersdorf	30	30	-	7	1	1	-
136	Hohenahlsdorf	56	54	2	22	-	-	-
140	Hohengörsdorf	36	36	-	13	2	1	1
144	Hohenseefeld	147	140	7	78	2	-	-
148	Horstfelde	120	113	7	35	2	1	1
152	Horstwalde	41	41	-	17	1	1	1
156	Ihlow	65	65	-	20	1	1	-
160	Illmersdorf	44	43	1	12	1	-	-
164	Jühnsdorf	44	44	-	10	1	-	-
168	Jüterbog, Stadt	2 126	2 043	83	574	140	44	67
172	Kallinchen	143	138	5	33	3	1	1
176	Kemnitz	103	88	15	22	7	2	4

*) Ohne Wohnheime, ohne Wohngebäude nur mit 1 oder 2 Ferien-/Freizeitwohneinheiten.
1) Mehrfachnennungen möglich.

Wohnungszählung 1995

zustand sowie Abwasserentsorgung

nach					Schl Nr.			
zustand				Abwasserentsorgung				
Schäden am/an 1)				ohne Angabe		Kanali- sation	Klärgrube, Auffang- behälter mit Entleerung	Ver- Sickerungs- anlage oder Sonstiges
der Treppen- anlage	der Dach- konstruktion	der Dachdeckung, der Dach- ent- wässerung	den Schornsteinen					
1	2	1	-	-	6	87	5 004	
3	7	18	23	-	193	33	1 008	
5	10	9	8	-	22	376	21 012	
9	8	15	39	1	688	1 436	101 016	
-	-	-	1	-	-	74	14 020	
2	3	4	6	1	-	223	5 024	
-	1	-	1	-	84	4	1 028	
-	2	2	1	-	-	45	4 032	
-	-	-	-	1	-	40	1 036	
-	1	-	-	-	11	31	- 040	
2	2	4	1	-	-	58	7 044	
3	4	6	7	-	6	453	43 048	
21	13	25	30	5	224	578	13 052	
1	1	1	2	-	-	60	2 056	
-	3	1	2	-	69	8	1 060	
-	1	2	-	-	93	40	1 064	
-	2	2	1	-	-	46	1 068	
-	-	-	1	-	19	27	1 072	
2	2	2	2	-	25	59	6 076	
-	1	3	3	-	74	10	1 080	
1	2	2	-	-	81	3	- 084	
2	3	5	4	-	113	96	1 088	
-	-	1	2	-	13	68	3 092	
-	-	-	-	-	-	61	1 096	
-	-	1	4	-	-	114	6 100	
-	-	-	-	-	39	17	- 104	
-	3	3	2	-	138	63	2 108	
-	2	2	1	-	-	116	5 112	
1	2	1	2	-	63	11	- 116	
20	20	21	19	-	286	378	28 120	
-	-	-	-	-	8	41	1 124	
5	5	4	3	-	-	89	17 128	
-	-	-	-	-	27	3	- 132	
-	-	-	-	-	-	53	3 136	
1	1	2	1	-	-	35	1 140	
-	-	1	1	-	147	-	- 144	
-	2	1	1	-	-	108	12 148	
1	1	1	1	-	-	40	1 152	
-	-	-	-	-	-	63	2 156	
-	-	-	1	-	36	5	3 160	
-	1	-	1	-	-	42	2 164	
36	56	72	68	7	1 933	187	6 168	
1	1	2	2	-	59	78	6 172	
2	1	3	2	-	78	23	2 176	

Gebäude- und
6 Wohngebäude *) nach Bauweise, Erhaltungs-

Schl. Nr.	Gemeinde	Insgesamt	Und zwar					
			Bauweise		Erhaltungs-			
			traditionelle	Montage-	Gebäude ohne Schäden	Gebäude mit schweren Schäden an mindestens einem Bauteil	Sockel	den Außenwänden
			Bauweise					schwere
180	Kerzendorf	50	50	-	6	2	1	-
184	Klasdorf	78	76	2	27	14	10	1
188	Klausdorf	390	380	10	121	24	11	10
192	Klein Schulzendorf	110	101	9	45	3	1	1
196	Kliestow	83	79	4	22	7	5	2
200	Kloster Zinna	326	324	2	69	19	7	9
204	Kummersdorf-Alexanderdorf	173	166	7	43	23	16	13
208	Kummersdorf-Gut	155	154	1	16	13	3	2
212	Langenlipsdorf	93	91	2	25	4	-	-
220	Ließen	31	31	-	6	2	-	-
224	Lindenbrück	108	105	3	23	1	1	-
228	Löwenbruch	75	74	1	7	10	3	5
232	Luckenwalde, Stadt	3 723	3 360	363	1 062	184	80	89
236	Lüdersdorf	110	106	4	18	6	-	2
240	Ludwigsfelde, Stadt	2 157	1 664	493	1 308	20	6	5
244	Mahlow	1 288	1 223	65	428	55	22	16
248	Malterhausen	197	196	1	50	12	2	1
252	Markendorf	174	171	3	28	7	5	5
256	Märkisch Wilmersdorf	58	58	-	8	3	-	1
260	Mehlsdorf	54	53	1	6	7	2	2
264	Meinsdorf	139	137	2	30	9	3	2
268	Mellensee	312	305	7	79	13	5	4
272	Merzdorf	65	65	-	8	2	-	-
276	Mückendorf	104	104	-	76	1	-	-
280	Nächst Neuendorf	106	90	16	40	3	1	-
284	Neuheim	95	95	-	13	6	1	-
288	Neuhof	46	46	-	4	10	5	4
292	Niebendorf-Meinsdorf	140	133	7	34	7	4	2
296	Niedergörsdorf	315	269	46	92	6	2	3
300	Niendorf	25	25	-	8	-	-	-
304	Nonnendorf	93	89	4	16	-	-	-
308	Nunsdorf	68	68	-	12	2	-	-
312	Nuthe-Urstromtal	1 888	1 802	86	502	74	31	31
316	Oehna	143	128	15	34	6	2	3
320	Osdorf	70	59	11	7	3	-	-
324	Paplitze	98	98	-	52	5	1	2
328	Patkus	136	117	19	22	8	-	2
332	Prensdorf	34	34	-	8	2	-	-
336	Redeland	53	53	-	10	4	1	1
340	Rangsdorf	1 512	1 440	72	544	73	23	20
344	Rehagen	182	175	7	47	9	5	7
348	Reinsdorf	62	62	-	19	8	2	3
352	Riesdorf	33	32	1	8	3	-	1
356	Rietdorf	37	35	2	2	3	2	3
360	Rohrbeck	85	68	17	22	6	5	4
364	Rosenthal	109	108	1	22	3	-	2

*) Ohne Wohnheime, ohne Wohngebäude nur mit 1 oder 2 Ferien-/Freizeitwohneinheiten.
1) Mehrfachnennungen möglich.

Wohnungszählung 1995

zustand sowie Abwasserentsorgung

nach									Schl Nr.
zustand					Abwasserentsorgung				
Schäden am/an 1)				ohne Angabe	Kanali- sation	Klärgrube, Auffang- behälter mit Entleerung	Ver- sickerungs- anlage oder Sonstiges		
der Treppen- anlage	der Dach- konstruktion	der Dachdeckung, der Dach- ent- wässerung	den Schornsteinen						
-	1	2	-	-	-	48		2 180	
1	2	3	11	-	-	76		2 184	
8	13	15	13	-	-	381		9 188	
1	2	2	1	1	17	90		3 192	
1	1	2	2	-	74	9		- 196	
9	7	9	8	-	214	97		15 200	
8	10	10	6	-	160	12		1 204	
1	4	4	7	-	6	139		10 208	
-	3	2	2	-	51	39		3 212	
1	-	1	-	-	27	2		2 220	
1	-	-	-	-	-	102		6 224	
5	6	6	7	-	43	28		4 228	
45	82	103	73	11	3 036	647		40 232	
2	1	3	2	1	107	3		- 236	
4	2	6	9	1	1 826	308		23 240	
11	13	20	20	-	265	964		59 244	
2	1	5	6	-	-	180		17 248	
4	4	5	5	1	156	15		3 252	
-	1	1	2	1	7	47		4 256	
3	2	4	1	-	-	47		7 260	
3	1	2	2	-	-	129		10 264	
4	3	4	3	-	-	302		10 268	
1	1	1	-	-	57	7		1 272	
1	-	-	-	-	-	103		1 276	
-	1	2	-	-	94	11		1 280	
2	3	1	2	-	-	83		12 284	
4	7	7	4	-	-	44		2 288	
3	2	5	2	1	51	86		3 292	
1	1	1	2	1	161	150		4 296	
-	-	-	-	-	-	25		- 300	
-	-	-	-	1	86	7		- 304	
1	-	1	-	-	34	33		1 308	
24	32	35	34	11	117	1 700		71 312	
2	2	2	3	-	-	138		5 316	
-	3	1	-	-	32	37		1 320	
-	3	-	-	-	-	96		2 324	
-	5	3	1	-	97	35		4 328	
2	-	-	-	-	-	27		7 332	
2	3	2	1	1	-	50		3 336	
16	22	35	30	1	91	1 360		61 340	
2	2	3	1	-	21	153		8 344	
2	2	4	4	-	58	3		1 348	
-	-	-	2	-	-	31		2 352	
-	2	2	2	-	-	35		2 356	
1	3	3	2	-	82	2		1 360	
2	-	1	1	-	7	98		4 364	

Gebäude- und
6 Wohngebäude *) nach Bauweise, Erhaltungs

Schl. Nr.	Gemeinde	Insgesamt	Und zwar					
			Bauweise		Erhaltungs			
			traditio- nelle	Montage- weise	Gebäude ohne Schäden	Gebäude mit schweren Schäden an mindestens einem Bauteil	schwere	
							Sockel	den Außen- wänden
368	Saalow	162	155	7	39	4	-	1
372	Schlenzer	76	75	1	16	6	1	4
376	Schübbendorf	53	51	2	20	-	-	-
380	Schöne-Kolpian	102	100	2	21	4	1	1
384	Schönefeld	36	36	-	3	2	1	1
388	Schöneiche	159	156	3	40	8	4	2
392	Schönhagen	78	77	1	19	1	-	-
396	Schünow	72	69	3	19	2	1	1
400	Seehausen	103	103	-	23	3	1	1
404	Sernow	37	37	-	11	2	-	1
408	Siethen	93	78	15	13	8	2	3
412	Sperenberg	485	475	10	146	30	11	9
416	Stangenhagen	56	54	2	11	3	1	2
420	Thyrow	282	277	5	132	10	6	3
424	Trebbin, Stadt	784	735	49	264	46	19	23
428	Wahlsdorf	117	115	2	28	4	2	-
432	Waltersdorf	39	39	-	16	1	1	1
436	Walsickendorf	119	113	6	39	6	3	3
440	Werbig	91	84	7	15	1	1	1
444	Werder	33	33	-	2	2	1	1
448	Wergzahn	35	34	1	7	2	2	2
452	Wiepersdorf	75	74	1	12	5	2	2
456	Wiesenhagen	72	71	1	18	-	-	-
460	Wietstock	66	63	3	10	3	-	-
464	Wildau-Wentdorf	54	53	1	9	3	3	3
468	Wünsdorf	764	749	15	191	54	25	28
472	Zellendorf	108	108	-	56	1	-	-
476	Zossen, Stadt	1 437	1 280	157	520	85	39	37
	Landkreis zusammen	31 219	29 002	2 217	9 600	1 444	555	580

*) Ohne Wohnheime, ohne Wohngebäude nur mit 1 oder 2 Ferien-/Freizeitwohneinheiten.
1) Mehrfachnennungen möglich.

Wohnungszählung 1995

zustand sowie Abwasserentsorgung

nach								
zustand					Abwasserentsorgung			
Schäden am/an 1)					Kanali- sation	Klärgrube, Auffang- behälter mit Entleerung	Ver- sickerungs- anlage oder Sonstiges	Schl Nr.
der Treppen- anlage	der Dach- konstruktion	der Dachdeckung, der Dach- ent- wässerung	den Schornsteinen	ohne Angabe				
-	2	3	3	-	52	103	7	368
1	4	3	2	-	-	70	6	372
-	-	-	-	-	-	53	-	376
3	1	2	2	-	-	97	5	380
1	1	1	2	1	-	36	-	384
1	1	3	3	-	125	31	3	388
-	1	1	-	-	-	74	4	392
2	-	-	2	-	-	69	3	396
2	1	2	1	-	-	100	3	400
-	-	-	2	-	-	37	-	404
1	-	2	7	-	38	55	-	408
3	14	8	19	-	74	398	13	412
1	2	2	3	1	-	52	4	416
2	3	5	3	-	124	150	8	420
19	26	23	34	4	357	389	38	424
1	2	2	1	2	29	86	2	428
-	1	1	1	-	37	2	-	432
3	4	4	3	-	-	119	-	436
1	1	1	-	1	6	82	3	440
2	1	1	1	-	-	29	4	444
2	2	2	2	-	-	34	1	448
2	3	2	4	-	54	20	1	452
-	-	-	-	-	15	57	-	456
1	1	2	2	-	-	64	2	460
1	2	1	2	-	-	49	5	464
25	26	35	39	1	35	710	19	468
1	-	-	-	-	-	107	1	472
52	53	49	49	-	513	863	61	476
426	568	690	701	57	12 971	17 297	951	

Gebäude- und Wohnungszählung 1995

7 Wohneinheiten in Gebäuden mit Wohnraum und bewohnten Unterkünften

Schl. Nr.	Gemeinde	Wohneinheiten		Davon in					
		insgesamt	darunter	Wohn- gebäuden 1)	darunter	Wohn- heimen	Wohngebäuden nur mit 1 oder 2 Freizeit- wohneinheit(en)	sonstigen Gebäuden mit Wohnraum	bewohnten Unter- künften
			leer- stehend		leer- stehend				
72	Teltow-Fläming								
004	Ahrendorf	.	-	138	-	-	-	.	-
008	Altes Lager	611	233	599	229	-	.	9	.
012	Baruth / Mark, Stadt	763	34	745	34	-	.	14	.
016	Blankenfelde	3191	57	3123	54	-	33	22	13
020	Blankensee	144	1	140	1	-	.	.	-
024	Blönsdorf	340	22	333	22	-	-	7	-
028	Bochow	151	13	146	13	-	.	.	.
032	Bollensdorf	57	4	54	3	-	.	.	-
036	Borgisdorf	71	2	71	2	-	-	-	-
040	Buckow	67	6	65	6	-	.	.	-
044	Christinendorf	.	11	91	11	-	-	.	-
048	Dahlewitz	647	25	631	25	-	.	8	.
052	Dahme, Stadt	1979	159	1894	148	.	.	48	-
056	Danne	.	8	102	8	-	-	.	-
060	Dennewitz	113	4	109	4	-	.	.	-
064	Diedersdorf	191	5	180	2	-	-	11	-
068	Dornswalde	.	5	58	5	-	-	-	.
072	Gadsdorf	.	1	55	1	-	-	.	-
076	Gebersdorf	116	6	113	6	-	.	.	-
080	Genshagen	.	5	157	5	-	-	.	-
084	Glau	211	89	207	89	-	4	-	-
088	Glienick	309	8	306	8	-	.	.	-
092	Görsdorf	.	6	114	6	-	.	-	-
096	Gräfendorf	85	3	85	3	-	-	-	-
100	Gröben	.	5	138	5	-	.	-	-
104	Groß Kienitz	78	3	72	3	-	.	.	-
108	Groß Machnow	324	9	321	9	-	.	.	-
112	Groß Schulzendorf	156	9	150	9	-	-	6	-
116	Groß Zlascht	101	9	98	9	-	.	.	-
120	Großbeeren	1149	35	1132	33	-	.	14	.
124	Großbeuthen	94	3	92	3	-	-	.	.
128	Grüna	.	16	144	12	-	-	.	-
132	Harbersdorf	.	-	38	-	-	.	-	-
136	Hohenahlsdorf	.	-	73	-	-	.	-	-
140	Hohengörsdorf	.	3	58	1	-	-	.	-
144	Hohenseefeld	.	8	229	7	-	-	.	-
148	Horstfelde	142	3	138	3	-	.	-	.
152	Horstwalde	.	2	60	2	-	-	.	-
156	Ihlow	.	2	83	2	-	-	-	-
160	Illmersdorf	62	6	56	3	-	.	.	-
164	Jühnsdorf	.	4	107	4	-	-	.	-
168	Jüterbog, Stadt	5665	618	5472	569	-	.	188	.
172	Kallinchen	195	5	165	4	-	21	.	.
176	Kemnitz	158	15	153	13	-	.	.	-
180	Karzendorf	69	3	69	3	-	-	-	-
184	Klasdorf	140	21	136	20	-	.	.	-
188	Klausdorf	571	10	561	9	-	.	6	.

1) Ohne Wohnheime, ohne Wohngebäude nur mit 1 oder 2 Ferien-/Freizeitwohneinheiten.

Gebäude- und Wohnungszählung 1995

7 Wohneinheiten in Gebäuden mit Wohnraum und bewohnten Unterkünften

Schl. Nr.	Gemeinde	Wohneinheiten		Davon in					
		Insgesamt	darunter	Wohn- gebäuden 1)	darunter	Wohn- heimen	Wohngebäuden nur mit 1 oder 2 Freizeit- wohneinheit(en)	sonstigen Gebäuden mit Wohnraum	bewohnten Unter- künften
			leer- stehend		leer- stehend				
192	Klein Schulzendorf	147	4	143	4	-	.	.	-
196	Kliestow	116	5	112	5	-	.	.	-
200	Kloster Zinna	500	23	491	23	-	.	.	-
204	Kummersdorf-Alexanderdorf	211	5	208	5	-	.	.	-
208	Kummersdorf-Gut	189	2	185	2	-	.	.	-
212	Langenlipsdorf	142	10	137	10	-	-	5	-
220	Ließen	.	-	34	-	-	-	-	.
224	Lindenbrück	145	2	130	2	-	10	.	.
228	Löwenbruch	113	8	113	8	-	-	-	-
232	Luckenwalde, Stadt	11797	1018	11066	887	.	14	666	.
236	Lüdersdorf	.	10	159	10	-	.	-	-
240	Ludwigsfelde, Stadt	8991	73	8911	64	.	14	49	.
244	Mahlow	2699	95	2633	84	-	19	34	13
248	Malterhausen	243	16	241	16	-	.	.	-
252	Markendorf	268	26	262	25	-	3	.	.
256	Märkisch Wilmersdorf	.	8	78	8	-	-	.	-
260	Mahlsdorf	65	8	63	7	-	.	.	-
264	Mainsdorf	.	6	167	6	-	-	.	-
268	Mollensee	427	11	419	11	-	3	11	3
272	Marzdorf	78	2	76	2	-	.	.	-
276	Mückendorf	.	2	125	2	-	.	-	-
280	Nächst Neuendorf	.	7	157	6	-	-	.	-
284	Neuheim	.	9	137	8	-	-	.	-
288	Neuhof	.	6	62	6	-	-	.	-
292	Niebendorf-Heinsdorf	206	17	206	17	-	-	-	-
296	Niedergörsdorf	781	31	768	31	-	.	11	.
300	Niendorf	32	-	32	-	-	-	-	-
304	Nonnendorf	108	3	108	3	-	-	-	-
308	Nunsdorf	.	3	116	3	-	-	.	-
312	Nuthe-Urstromtal	2740	90	2670	86	-	23	43	4
316	Oahna	226	13	218	9	-	.	.	-
320	Osdorf	188	2	188	2	-	-	-	-
324	Paplitz	126	1	124	1	-	.	.	-
328	Patkus	294	17	286	17	-	.	.	-
332	Prensdorf	45	2	45	2	-	-	-	-
336	Radeland	70	2	65	2	-	.	.	-
340	Rangsdorf	2201	52	2132	52	-	20	27	22
344	Rehagen	272	1	266	1	-	.	4	.
348	Reinsdorf	.	4	73	4	-	-	.	-
352	Riesdorf	.	4	40	3	-	-	.	-
356	Rietdorf	56	2	50	2	-	.	.	-
360	Rohrbeck	.	10	143	10	-	-	.	-
364	Rosenthal	.	6	131	5	-	-	.	-
368	Sealow	224	7	210	6	-	.	3	.
372	Schlenzer	.	4	97	4	-	.	-	-
376	Schöbendorf	.	1	72	-	-	-	.	-
380	Schöns-Kolpien	.	10	130	10	-	.	-	-
384	Schönefeld	.	3	55	3	-	.	-	-

1) Ohne Wohnheime, ohne Wohngebäude nur mit 1 oder 2 Ferien-/Freizeitwohneinheiten.

Gebäude- und Wohnungszählung 1995

7 Wohneinheiten in Gebäuden mit Wohnraum und bewohnten Unterkünften

Schl. Nr.	Gemeinde	Wohneinheiten		Davon in					
		insgesamt	darunter	Wohn- gebäuden 1)	darunter	Wohn- heimen	Wohngebäuden nur mit 1 oder 2 Freizeit- wohneinheit(en)	sonstigen Gebäuden mit Wohnraum	bewohnten Unter- künften
			leer- stehend		leer- stehend				
388	Schöneiche	.	6	206	6	-	-	.	-
392	Schönhagen	.	4	107	4	-	-	.	-
396	Schönow	.	1	81	1	-	.	-	-
400	Seehausen	147	2	144	2	-	.	.	-
404	Sernow	.	1	57	-	-	-	.	-
408	Siethen	236	8	233	8	-	.	.	-
412	Sparenberg	727	29	709	27	-	.	16	.
416	Stangenhagen	73	3	69	2	-	.	.	-
420	Thyrow	373	29	362	29	-	.	9	.
424	Trebbin, Stadt	1774	44	1727	38	-	.	41	.
428	Wahlsdorf	162	3	160	3	-	.	.	-
432	Waltersdorf	58	5	55	4	-	.	.	-
436	Welsickendorf	.	9	180	9	-	-	.	-
440	Werbig	175	3	161	3	.	.	6	-
444	Werder	.	12	54	11	-	-	.	-
448	Wergzahn	.	2	51	2	-	.	-	-
452	Wiepersdorf	88	6	85	5	-	-	3	-
456	Wiesenhagen	83	2	83	2	-	-	-	-
460	Wietstock	102	5	95	5	-	-	7	-
464	Wildau-Wentdorf	65	5	62	5	-	3	-	-
468	Wünsdorf	1139	55	1097	53	-	15	18	9
472	Zellendorf	151	3	151	3	-	-	-	-
476	Zossen, Stadt	2699	117	2556	101	-	7	126	10
	Landkreis zusammen	63924	3491	61871	3205	83	271	1555	144

1) Ohne Wohnheime, ohne Wohngebäude nur mit 1 oder 2 Ferien-/Freizeitwohneinheiten.

Gebäude- und Wohnungszählung 1995
8 Wohnungen in Gebäuden mit Wohnraum

Schl Nr.	Gemeinden	Wohnungen		Davon in				
		insgesamt	darunter leer- stehend	Wohn- gebäuden 1)	darunter leer- stehend	Wohn- heimen	Wohngebäuden nur mit 1 oder 2 Freizeit- wohneinheit(en)	sonstigen Gebäuden mit Wohnraum
72	Yeltow-Fläming							
004	Ahrendorf	.	-	136	-	-	-	.
008	Altes Lager	605	230	596	227	-	.	.
012	Baruth / Mark, Stadt	757	33	743	33	-	.	.
016	Blankenfelde	3 167	52	3 114	49	-	31	22
020	Blankensee	142	1	138	1	-	.	.
024	Blönsdorf	340	22	333	22	-	-	7
028	Bochow	145	12	143	12	-	.	.
032	Bollensdorf	57	4	54	3	-	.	.
036	Borgisdorf	69	2	69	2	-	-	-
040	Buckow	67	6	65	6	-	.	.
044	Christinendorf	.	9	89	9	-	-	.
048	Dahlewitz	634	23	627	23	-	.	.
052	Dahme, Stadt	1 961	157	1 876	146	.	.	48
056	Danna	.	7	99	7	-	-	.
060	Dennewitz	111	4	107	4	-	.	.
064	Diedersdorf	190	5	179	2	-	-	11
068	Dornswalde	58	5	58	5	-	-	-
072	Gadsdorf	.	1	55	1	-	-	.
076	Gebersdorf	114	6	111	6	-	.	.
080	Genshagen	.	5	156	5	-	-	.
084	Glau	210	88	206	88	-	4	-
088	Glienick	307	8	304	8	-	.	.
092	Görsdorf	.	6	110	6	-	.	-
096	Gräfendorf	85	3	85	3	-	-	.
100	Gröben	.	5	137	5	-	.	-
104	Groß Kienitz	78	3	72	3	-	.	.
108	Groß Machnow	323	9	320	9	-	.	.
112	Groß Schulzendorf	155	9	149	9	-	-	6
116	Groß Ziescht	99	9	97	9	-	.	.
120	Großbeeren	1 142	35	1 127	33	-	.	.
124	Großbeuthen	.	3	92	3	-	-	.
128	Grüna	.	15	142	11	-	-	.
132	Herbersdorf	.	-	38	-	-	.	-
136	Hohenahlsdorf	.	-	73	-	-	.	-
140	Hohengörsdorf	.	2	57	-	-	-	.
144	Hohenseefeld	.	8	229	7	-	-	.
148	Horstfelde	138	3	135	3	-	3	.
152	Horstwalde	.	2	59	2	-	-	.
156	Ihlow	.	2	83	2	-	.	-
160	Illmersdorf	60	5	55	3	-	.	.
164	Jühnsdorf	.	4	107	4	-	-	.
168	Jüterbog, Stadt	5 596	599	5 407	550	-	3	186
172	Kallinchen	189	3	162	3	-	21	6
176	Kemnitz	158	15	153	13	-	.	.
180	Karzendorf	69	3	69	3	-	-	.
184	Klasdorf	139	21	135	20	-	.	.
188	Klausdorf	564	9	556	8	-	.	.

1) Ohne Wohnheime, ohne Wohngebäude nur mit 1 oder 2 Ferien-/Freizeitwohneinheiten.

Gebäude- und Wohnungszählung 1995
8 Wohnungen in Gebäuden mit Wohnraum

Schl. Nr.	Gemeinden	Wohnungen		Davon in				
		insgesamt	darunter	Wohn- gebäuden 1)	darunter	Wohn- heimen	Wohngebäuden nur mit 1 oder 2 Freizeit- wohneinheit(en)	sonstigen Gebäuden mit Wohnraum
			leer- stehend		leer- stehend			
192	Klein Schülzendorf	146	4	142	4	-	.	.
196	Kliastow	114	5	110	5	-	.	.
200	Kloster Zinna	497	23	489	23	-	.	.
204	Kummersdorf-Alexanderdorf	207	4	204	4	-	.	.
208	Kummersdorf-Gut	188	2	185	2	-	.	.
212	Langenlipsdorf	140	9	135	9	-	-	5
220	Ließen	33	-	33	-	-	.	.
224	Lindenbrück	142	2	129	2	-	.	.
228	Löwenbruch	111	8	111	8	-	.	-
232	Luckenwalde, Stadt	11 700	988	11 009	862	.	.	656
236	Lüdersdorf	.	10	158	10	-	.	-
240	Ludwigsfelde, Stadt	8 981	73	8 905	64	.	.	49
244	Mahlow	2 672	92	2 619	81	-	19	34
248	Malterhausen	242	15	240	15	-	.	.
252	Markendorf	267	26	262	25	-	.	.
256	Märkisch Wilmersdorf	.	7	77	7	-	-	.
260	Mehlsdorf	64	8	62	7	-	.	.
264	Meinsdorf	.	5	165	5	-	-	.
268	Mellensee	421	10	408	10	-	3	10
272	Merzdorf	76	2	74	2	-	.	.
276	Mückendorf	.	2	125	2	-	.	-
280	Nächst Neuendorf	.	7	154	6	-	-	.
284	Neuheim	.	7	135	6	-	-	.
288	Neuhof	.	6	62	6	-	-	.
292	Niebandorf-Meinsdorf	204	15	204	15	-	.	-
296	Niedergörsdorf	773	29	762	29	-	.	.
300	Niendorf	32	-	32	-	-	-	-
304	Nonnendorf	107	3	107	3	-	-	-
308	Nunsdorf	.	3	116	3	-	-	.
312	Nuthe-Urstromtal	2 699	84	2 634	81	-	23	42
316	Oehna	223	11	215	7	-	.	.
320	Osdorf	187	2	187	2	-	-	-
324	Papitz	123	1	121	1	-	.	.
328	Petkus	290	14	282	14	-	.	.
332	Premsdorf	43	2	43	2	-	.	.
336	Radeland	70	2	65	2	-	.	.
340	Rangsdorf	2 176	51	2 129	51	-	20	27
344	Rehagen	270	1	265	1	-	.	.
348	Reinsdorf	.	4	73	4	-	-	.
352	Riesdorf	.	2	38	1	-	.	.
356	Rietdorf	52	2	46	2	-	.	.
360	Rohrbeck	.	9	141	9	-	.	.
364	Rosenthal	.	6	127	5	-	-	.
368	Saalow	212	6	207	6	-	.	.
372	Schlenzer	.	4	96	4	-	.	.
376	Schöbendorf	.	-	72	-	-	.	.
380	Schöna-Kolpien	.	10	130	10	-	.	-
384	Schönefeld	.	2	52	2	-	.	-

1) Ohne Wohnheime, ohne Wohngebäude nur mit 1 oder 2 Ferien-/Freizeitwohneinheiten.

Gebäude- und Wohnungszählung 1995

8 Wohnungen in Gebäuden mit Wohnraum

Schl Nr.	Gemeinden	Wohnungen		Davon in				
		insgesamt	darunter	Wohn- gebäuden 1)	darunter	Wohn- heimen	Wohngebäuden nur mit 1 oder 2 Freizeit- wohneinheit(en)	sonstigen Gebäuden mit Wohnraum
			leer- stehend		leer- stehend			
388	Schöneiche	.	6	203	6	-	-	.
392	Schönhagen	.	4	107	4	-	-	.
396	Schünow	.	1	80	1	-	.	-
400	Saahausen	146	2	143	2	-	.	.
404	Sernow	.	1	56	-	-	-	.
408	Siethen	235	8	232	8	-	.	.
412	Sperenberg	719	27	702	25	-	.	.
416	Stangenhagen	72	3	68	2	-	.	.
420	Thyrow	371	29	361	29	-	.	.
424	Trebbin, Stadt	1 762	41	1 719	35	-	.	.
428	Wahlsdorf	156	3	154	3	-	.	.
432	Waltersdorf	57	5	54	4	-	.	.
436	Walsickendorf	.	8	179	8	-	-	.
440	Werbig	174	3	160	3	.	.	6
444	Werder	.	10	51	9	-	-	.
448	Wergzahn	.	2	50	2	-	.	-
452	Wiepersdorf	87	6	84	5	-	.	3
456	Wiesenhagen	81	2	81	2	-	-	-
460	Wietstock	101	5	94	5	-	-	7
464	Wildau-Wentdorf	60	3	57	3	-	3	-
468	Wünsdorf	1 114	49	1 082	47	-	15	17
472	Zellendorf	148	3	148	3	-	-	-
476	Zossen, Stadt	2 675	115	2 542	99	-	7	126
	Landkreis zusammen	63 317	3 367	61 451	3 092	74	265	1 527

1) Ohne Wohnheime, ohne Wohngebäude nur mit 1 oder 2 Ferien-/Freizeitwohneinheiten.

Gebäude- und Wohnungszählung 1995

9 Wohnungen in Wohngebäuden *) nach Baujahr und öffentlicher Förderung

Schl. Nr.	Gemeinde	Wohnungen 1)		Davon in von... bis... errichteten Gebäuden							
		insgesamt	darunter	bis 1900	1901 - 1918	1919 - 1948	1949 - 1968	1969 - 1981	1982 - 1987	1988 - 1990	1991 und später
			öffent- lich gefördert								
72	Taltow-Fläming										
004	Ahrensдорf	136	-	44	14	29	5	.	24	.	14
008	Altas Lager	596	4	13	14	331	4	23	.	.	208
012	Baruth / Mark, Stadt	742	.	143	102	143	158	91	68	18	19
016	Blankenfelde	3110	9	45	28	1825	207	296	119	439	151
020	Blankensee	138	.	28	16	51	12	.	17	.	5
024	Blönsdorf	333	.	106	54	46	37	52	22	9	7
028	Bochow	140	-	89	15	11	13	-	.	.	7
032	Bollensdorf	54	-	18	5	12	14	.	.	-	-
036	Borgisdorf	69	-	35	9	12	-
040	Buckow	65	-	29	8	22	-
044	Christinendorf	89	-	29	12	20	14	6	.	5	.
048	Dahlewitz	625	-	23	43	422	53	24	17	17	26
052	Dahme, Stadt	1876	17	769	349	199	199	164	76	30	90
056	Danna	99	-	44	11	13	22
060	Dannewitz	107	-	49	25	22	.	.	3	.	.
064	Diedersdorf	178	6	55	20	23	70
068	Dornswalde	58	-	26	7	14	5	.	3	-	.
072	Gadsdorf	55	-	31	.	11	7	-	.	-	-
076	Gebarsdorf	111	-	.	14	45	18	5	5	-	.
080	Genshagen	156	.	35	14	14	69	7	.	.	10
084	Glau	206	-	18	4	95	-	75	.	.	10
088	Glianick	304	7	61	38	68	55	10	38	7	27
092	Görsdorf	110	.	59	7	16	17	.	5	.	.
096	Gräfendorf	85	-	26	5	26	22
100	Gröben	137	-	61	26	27	7	.	4	.	8
104	Groß Kienitz	72	-	19	6	9	7	-	.	.	29
108	Groß Machnow	320	.	74	37	37	24	.	25	.	99
112	Groß Schulzendorf	149	4	62	16	23	5	.	14	.	23
116	Groß Ziescht	97	.	38	18	29	7	.	.	-	3
120	Großbeeren	1125	6	149	83	377	89	101	71	15	240
124	Großbeuthen	92	-	40	7	10	25
128	Grüna	142	-	62	12	45	11	.	.	.	-
132	Harbersdorf	38	-	13	4	11	6	4	-	-	-
136	Hohenahlsdorf	73	-	18	7	27	12	4	.	.	.
140	Hohengörsdorf	56	-	31	.	12	4
144	Hohenseefeld	228	-	58	55	35	22	21	28	6	3
148	Horstfelde	134	-	26	.	50	10	11	19	.	11
152	Horstwalde	59	.	12	.	14	.	.	-	6	.
156	Ihlow	83	.	24	34	12	.	.	5	3	3
160	Illmersdorf	55	.	23	8	20
164	Jühnsdorf	107	-	30	.	8	17	.	.	-	47
168	Jüterbog, Stadt	5403	11	933	457	2039	701	674	181	363	55
172	Kallinchen	162	.	45	23	44	14	17	7	4	8
176	Kamlitz	153	.	30	26	13	56	12	8	3	5
180	Karzendorf	69	-	34	10	8	8	.	.	-	.
184	Klasdorf	134	-	75	20	18	.	5	5	.	5

*) Ohne Wohnheime, ohne Wohngebäude nur mit 1 oder 2 Ferien-/Freizeitwohneinheiten.
1) Ohne Ferien-/Freizeitwohnungen.

Gebäude- und Wohnungszählung 1995

9 Wohnungen in Wohngebäuden *) nach Baujahr und öffentlicher Förderung

Schl Nr.	Gemeinde	Wohnungen 1)		Davon in von... bis... errichteten Gebäuden							
		insgesamt	darunter öffent- lich gefördert	bis 1900	1901 - 1918	1919 - 1948	1949 - 1968	1969 - 1981	1982 - 1987	1988 - 1990	1991 und später
188	Klausdorf	554	3	86	16	197	87	62	33	51	22
192	Klein Schulzendorf	141	4	40	11	16	.	29	12	.	24
196	Kliestow	110	.	48	15	18	10	7	.	.	9
200	Kloster Zinna	489	.	198	58	80	54	43	35	8	13
204	Kummersdorf-Alexanderdorf	204	3	55	37	57	27	13	.	.	12
208	Kummersdorf-Gut	185	.	.	.	182	-	-	-	-	.
212	Langenlipsdorf	135	.	58	26	27	11	.	.	.	4
220	Ließen	33	-	24	-
224	Lindenbrück	129	.	42	21	35	11	11	.	.	5
228	Löwenbruch	111	-	56	25	10	9	-	6	.	.
232	Luckenwalde, Stadt	11003	19	2204	1682	3152	1168	1311	777	584	125
236	Lüdersdorf	158	.	72	43	17	9	6	5	3	3
240	Ludwigsfelde, Stadt	8904	5	25	12	1419	3051	2472	1614	158	153
244	Mahlow	2609	5	75	126	995	244	80	105	30	954
248	Malterhausen	240	.	55	34	107	27	6	3	.	.
252	Markendorf	262	.	60	51	53	53	12	19	3	11
256	Märkisch Wilmersdorf	77	.	26	.	19	13	7	3	4	.
260	Mehlsdorf	62	.	12	8	32	7	-	.	.	-
264	Meinsdorf	165	.	48	19	46	27	10	9	3	3
268	Mellensee	408	3	62	44	171	53	31	23	11	13
272	Marzdorf	74	-	43	10	14	6	-	.	.	-
276	Mückendorf	124	.	12	14	42	32	11	.	.	7
280	Nächst Neuendorf	154	.	29	21	29	36	7	3	3	26
284	Neuhain	135	.	56	23	32	11	.	4	4	.
288	Neuhof	62	-	34	.	19	-	-	.	.	.
292	Niebendorf-Heinsdorf	204	-	33	24	53	67	6	4	14	3
296	Niedergörsdorf	759	-	138	54	101	60	352	42	3	9
300	Niendorf	32	.	10	8	5	4	5	-	-	-
304	Nonnendorf	107	.	13	11	22	45	8	5	.	.
308	Nunsdorf	115	-	27	12	29	30	.	-	13	.
312	Nuthe-Urstromtal	2625	18	975	326	593	280	182	109	63	97
316	Oehna	215	-	37	32	40	41	39	21	.	.
320	Osdorf	187	-	51	.	12	98	.	.	.	14
324	Paplitz	121	.	24	13	19	39	13	5	4	4
328	Patkus	282	.	62	26	38	68	69	.	-	.
332	Prensdorf	42	-	23	8	.	6	.	.	.	-
336	Radeland	63	-	9	10	34	6	4	.	-	-
340	Rangsdorf	2125	4	33	29	1231	408	153	83	77	111
344	Rehagen	265	.	45	36	99	48	12	10	7	8
348	Reinsdorf	73	-	11	25	22	13	.	-	.	-
352	Riesdorf	38	-	12	.	14	8
356	Rietdorf	45	-	17	8	11	.	4	.	-	-
360	Rohrbeck	141	6	33	19	21	19	8	28	3	10
364	Rosenthal	127	.	29	22	47	17	.	4	.	4
368	Saalow	207	4	48	18	46	48	15	12	10	10
372	Schlanzer	96	.	40	9	23	11	.	.	.	4
376	Schöbendorf	72	.	22	7	14	8	11	5	.	.
380	Schöna-Kolpian	130	.	43	11	45	13	.	7	.	4

*) Ohne Wohnheime, ohne Wohngebäude nur mit 1 oder 2 Ferien-/Freizeitwohneinheiten.

1) Ohne Ferien-/Freizeitwohnungen.

Gebäude- und Wohnungszählung 1995

9 Wohnungen in Wohngebäuden *) nach Baujahr und öffentlicher Förderung

Schl Nr.	Gemeinde	Wohnungen 1)		Davon in von... bis... errichteten Gebäuden							
		insgesamt	darunter	bis 1900	1901 - 1918	1919 - 1948	1949 - 1968	1969 - 1981	1982 - 1987	1988 - 1990	1991 und später
			öffent- lich gefördert								
384	Schönefeld	52	-	25	8	5	12	.	-	-	.
388	Schöneiche	202	.	48	55	59	10	9	7	8	6
392	Schönhagen	107	-	27	10	40	18	5	3	.	.
396	Schulinow	80	-	28	10	24	5	.	.	.	8
400	Seehausen	143	-	54	16	24	31	8	5	.	.
404	Sernow	56	-	30	.	13	11	-	-	.	-
408	Siethen	231	-	54	13	13	61	78	.	.	5
412	Sperenberg	701	.	284	66	162	79	46	30	17	17
416	Stangenhagen	68	-	27	4	22	7	.	-	.	6
420	Thyrow	361	5	30	14	123	33	25	12	12	112
424	Trebbin, Stadt	1718	6	570	201	447	103	198	106	45	48
428	Wahlsdorf	154	-	31	15	28	58	4	14	.	.
432	Waltersdorf	54	-	24	13	11	.	-	-	.	-
436	Welsickendorf	178	-	61	28	35	11	.	22	10	.
440	Werbig	160	-	48	21	27	21	23	.	11	.
444	Werder	50	-	36	6	6	.	-	-	.	.
448	Wergzahn	50	-	27	3	12	5	.	-	.	.
452	Wiepersdorf	84	.	26	8	24	15	.	7	.	.
456	Wiesenhagen	81	-	42	13	9	6	.	3	.	3
460	Wietstock	86	-	33	8	13	10	.	12	.	5
464	Wildau-Wentdorf	57	.	27	11	8	6	.	.	-	.
468	Wünsdorf	1079	.	86	115	518	164	70	23	60	43
472	Zellendorf	148	-	40	17	48	35	3	.	.	.
476	Zossen, Stadt	2541	14	277	308	933	245	337	114	51	276
	Landkreis zusammen	61370	198	10744	5666	18236	9240	7543	4194	2313	3434

*) Ohne Wohnheime, ohne Wohngebäude nur mit 1 oder 2 Ferien-/Freizeitwohneinheiten.
1) Ohne Ferien-/Freizeitwohnungen.

Gebäude- und
10 Wohnungen in Wohngebäuden *) nach Überwiegender

Schl. Nr.	Gemeinde	Insgesamt 1)	Davon mit				
			Fern- heizung	Block- heizung	Zentral- heizung	Etage- heizung	Einzel-/ Mehrraum- ofenheizung
		1	2	3	4	5	6
72	Teltow-Fläming						
004	Ahrendorf	136	-	-	80	13	43
008	Altes Lager	596	60	24	313	13	186
012	Baruth / Mark, Stadt	742	18	47	310	41	326
016	Blankenfelde	3 110	200	86	2 180	210	434
020	Blankensee	138	-	2	82	9	45
024	Blönsdorf	333	-	1	220	17	95
028	Bochow	140	-	1	73	4	62
032	Bollensdorf	54	-	-	16	4	34
036	Borgisdorf	69	-	-	40	6	23
040	Buckow	65	-	2	29	4	30
044	Christinendorf	89	-	-	40	5	44
048	Dahlewitz	625	-	-	468	49	108
052	Dahme, Stadt	1 876	8	119	735	86	928
056	Danna	99	-	-	24	15	60
060	Dennewitz	107	-	-	64	10	33
064	Diedersdorf	178	1	-	126	12	39
068	Dornswalde	58	-	-	29	2	27
072	Gadsdorf	55	-	-	23	1	31
076	Gebersdorf	111	-	-	60	8	43
080	Genshagen	156	-	4	64	12	76
084	Glau	206	24	54	53	-	75
088	Glienick	304	-	1	172	4	127
092	Görsdorf	110	-	-	63	6	41
096	Gräfendorf	85	-	-	51	7	27
100	Gröben	137	-	-	91	4	42
104	Groß Kienitz	72	-	-	62	3	7
108	Groß Machnow	320	-	-	200	11	109
112	Groß Schulzendorf	149	-	-	114	4	31
116	Groß Ziescht	97	-	2	34	6	55
120	Großbeeren	1 125	1	52	579	79	414
124	Großbeuthen	92	-	-	18	-	74
128	Grüna	142	-	2	82	14	44
132	Herbersdorf	38	-	-	22	3	13
136	Hohenahlsdorf	73	-	-	54	4	15
140	Hohengörsdorf	56	-	-	31	2	23
144	Hohenseefeld	228	-	-	157	11	60
148	Horstfelde	134	-	-	94	6	34
152	Horstwalde	59	-	-	26	4	29
156	Ihlow	83	-	-	53	4	26
160	Illmersdorf	55	-	-	33	4	18
164	Jühnsdorf	107	-	-	70	-	37
168	Jüterbog, Stadt	5 403	568	297	2 019	702	1 817
172	Kallinchen	162	-	-	110	11	41
176	Kemnitz	153	-	-	60	6	87
180	Kerzendorf	69	-	-	34	-	35
184	Klasdorf	134	-	1	44	6	83
188	Klausdorf	554	-	6	341	42	165

*) Ohne Wohnheime, ohne Wohngebäude nur mit 1 oder 2 Ferien-/Freizeitwohneinheiten.
1) Ohne Ferien-/Freizeitwohnungen.
2) Mehrfachnennungen möglich.

Wohnungszählung 1995

Beheizungsart des Gebäudes und verwendeter Energieart

Und zwar (v.Sp.1) mit verwendeter(n) Energieart(en) 2)							Schl. Nr.
Fern- wärme	Gas	Elektrizität	Heizöl	Briketts, Braunkohle	Koks, Steinkohle	Holz oder sonstige	
7	8	9	10	11	12	13	
-	72	-	22	48	4		20 004
60	303	14	35	215	7		83 008
18	125	26	171	437	157		347 012
200	1 397	86	759	732	244		430 016
-	22	11	56	58	14		40 020
-	46	6	123	177	34		122 024
-	2	5	66	78	14		55 028
-	4	2	10	41	4		39 032
-	4	3	17	53	3		38 036
-	-	-	27	41	2		42 040
-	11	1	33	58	35		48 044
-	262	14	144	225	86		134 048
8	311	59	456	1 153	31		996 052
-	7	5	20	75	22		61 056
-	14	10	36	57	10		45 060
1	110	2	25	52	7		23 064
-	8	1	16	36	6		29 068
-	10	2	10	35	2		28 072
-	6	1	34	78	7		71 076
-	51	1	28	94	8		79 080
24	8	2	40	134	59		105 084
-	100	6	65	152	13		140 088
-	9	4	35	68	1		57 092
-	4	-	33	49	1		41 096
-	17	3	55	60	21		54 100
-	32	-	26	14	2		8 104
-	173	4	39	120	58		112 108
-	19	2	67	64	20		54 112
-	3	3	14	76	7		81 116
1	549	11	131	473	48		112 120
-	7	2	14	74	69		70 124
-	18	2	40	85	11		33 128
-	-	-	8	30	6		30 132
-	7	3	28	43	8		30 136
-	1	-	28	31	6		29 140
-	5	4	104	122	13		109 144
-	50	7	25	64	7		43 148
-	-	1	16	41	3		34 152
-	6	-	31	60	1		58 156
-	-	-	28	27	-		32 160
-	3	-	62	43	3		11 164
568	2 864	98	135	2 370	184	1	101 168
-	87	4	16	70	8		51 172
-	17	6	28	108	58		101 176
-	-	1	20	49	5		29 180
-	5	2	31	92	5		41 184
-	176	31	134	243	33		175 188

Schl Nr.	Gemeinde	Insgesamt 1)	Davon mit				
			Fern- heizung	Block- heizung	Zentral- heizung	Etagen- heizung	Einzel-/ Mehrraum- ofenheizung
		1	2	3	4	5	6
192	Klein Schulzendorf	141	-	-	118	5	18
196	Kliestow	110	-	-	75	6	29
200	Kloster Zinna	489	-	2	234	33	220
204	Kummersdorf-Alexanderdorf	204	-	-	125	3	76
208	Kummersdorf-Gut	185	-	-	103	16	66
212	Langenlipsdorf	135	-	-	81	13	41
220	LieBen	33	-	-	11	9	13
224	Lindenbrück	129	-	-	75	1	53
228	Löwenbruch	111	-	-	61	1	49
232	Luckenwalde, Stadt	11 003	2 806	106	2 542	1 003	4 546
236	Lüdersdorf	158	-	-	100	8	50
240	Ludwigsfelde, Stadt	8 904	4 062	61	1 371	64	3 346
244	Mahlow	2 609	34	44	1 832	358	341
248	Malterhausen	240	-	-	155	16	69
252	Merkendorf	262	-	-	113	7	142
256	Märkisch Wilmersdorf	77	-	-	36	3	38
260	Mehlsdorf	62	-	-	24	5	33
264	Meinsdorf	165	-	1	85	9	70
268	Mellensee	408	-	-	229	29	150
272	Merzdorf	74	-	-	26	6	42
276	Mückendorf	124	-	-	75	-	49
280	Müchst Neuendorf	154	-	1	100	2	51
284	Neuhelm	135	-	-	57	9	69
288	Neuhof	62	-	-	27	-	35
292	Niebendorf-Meinsdorf	204	-	38	71	15	80
296	Niedergörsdorf	759	-	-	538	57	164
300	Niendorf	32	-	-	21	4	7
304	Nonnendorf	107	-	-	59	4	44
308	Munsdorf	115	-	-	83	1	31
312	Nuthe-Urstromtal	2 625	-	21	1 476	177	951
316	Oehna	215	-	-	112	38	65
320	Osdorf	187	-	-	42	2	143
324	Papitz	121	-	-	81	-	40
328	Petkus	282	-	26	78	19	159
332	Pransdorf	42	-	-	23	2	17
336	Redeland	63	-	-	39	3	21
340	Rangsdorf	2 125	1	-	1 226	539	359
344	Rahagen	265	-	-	177	16	72
348	Reinsdorf	73	-	-	45	2	26
352	Riesdorf	38	-	-	15	3	20
356	Rietdorf	45	-	-	25	5	15
360	Rohrbeck	141	-	-	68	27	46
364	Rosenthal	127	-	-	79	4	44
368	Saalow	207	-	-	125	5	77
372	Schlenzer	96	-	2	56	12	26
376	Schöbendorf	72	-	-	36	11	25
380	Schöna-Kolpian	130	-	-	68	22	40
384	Schönefeld	52	-	-	21	2	29

*) Ohne Wohnheime, ohne Wohngebäude nur mit 1 oder 2 Ferien-/Freizeitwohneinheiten.
1) Ohne Ferien-/Freizeitwohnungen.
2) Mehrfachnennungen möglich.

Wohnungszählung 1995

Beheizungsart des Gebäudes und verwendeter Energieart

Und zwar (v.Sp.1) mit verwendeter(n) Energieart(en) 2)							Schl Nr.
Fern- wärme	Gas	Elektrizität	Heizöl	Briketts, Braunkohle	Koks, Steinkohle	Holz oder sonstige	
7	8	9	10	11	12	13	
-	29	1	59	56	15		48 192
-	57	6	16	38	9		34 196
-	196	17	46	257	18		191 200
-	63	4	32	109	3		5 204
-	84	9	20	72	1		25 208
-	10	3	35	93	8		82 212
-	1	1	5	27	1		24 220
-	19	4	44	68	-		62 224
-	47	1	12	63	3		57 228
2 806	3 044	263	602	5 446	328		1 184 232
-	36	5	36	90	14		72 236
4 062	908	34	500	3 446	38		2 186 240
34	1 613	75	446	760	216		311 244
-	84	6	57	115	8		92 248
-	19	3	62	178	16		143 252
-	3	-	26	48	14		43 256
-	-	1	12	50	1		42 260
-	4	13	52	110	7		89 264
-	146	17	52	218	17		174 268
-	2	4	17	57	6		58 272
-	10	7	27	82	20		78 276
-	66	2	26	66	24		46 280
-	23	2	18	96	7		73 284
-	4	3	14	45	11		47 288
-	1	9	85	114	24		110 292
-	400	15	92	280	78		205 296
-	1	-	17	15	2		20 300
-	5	3	33	70	8		41 304
-	31	3	47	37	4		33 308
-	638	59	545	1 518	170		1 125 312
-	14	14	71	136	14		101 316
-	3	1	34	149	6		16 320
-	14	2	32	75	12		74 324
-	12	2	73	199	76		190 328
-	3	-	8	28	-		34 332
-	3	6	30	31	4		31 336
1	1 075	71	464	637	169		393 340
-	106	9	62	99	10		74 344
-	-	2	22	48	2		45 348
-	2	4	5	28	2		25 352
-	-	-	11	32	7		34 356
-	18	11	39	94	34		73 360
-	19	5	30	82	3		75 364
-	74	11	23	108	15		61 368
-	8	1	28	60	8		58 372
-	1	-	12	62	2		45 376
-	13	5	15	107	6		96 380
-	5	-	12	38	13		32 384

Gebäude- und
10 Wohnungen in Wohngebäuden *) nach Überwiegender

Schl. Nr.	Gemeinde	Insgesamt 1)	Davon mit				
			Fern- heizung	Block- heizung	Zentral- heizung	Etagen- heizung	Einzel-/ Mehrraum- ofenheizung
		1	2	3	4	5	6
388	Schöneiche	202	-	-	153	9	40
392	Schönhagen	107	-	-	51	14	42
396	Schönow	80	-	-	49	6	25
400	Seehausen	143	-	-	88	5	50
404	Sernow	56	-	-	30	6	20
408	Siethen	231	-	64	44	6	117
412	Sperenberg	701	-	-	434	26	241
416	Stangenhagen	68	-	5	31	4	28
420	Thyrow	361	1	1	249	21	89
424	Trebbin, Stadt	1 718	120	8	743	216	631
428	Wahlisdorf	154	-	10	59	8	77
432	Waltersdorf	54	-	-	22	4	28
436	Welsickendorf	178	-	-	115	11	52
440	Werbig	160	-	-	91	29	40
444	Werder	50	-	-	22	-	28
448	Wergzahn	50	-	1	13	4	32
452	Wiepersdorf	84	-	-	47	5	32
456	Wiesenhagen	81	-	-	56	6	19
460	Wietstock	86	-	-	59	3	24
464	Wildau-Wentdorf	57	-	-	23	6	28
468	Wünsdorf	1 079	5	128	663	42	241
472	Zellendorf	148	-	-	76	4	68
476	Zossen, Stadt	2 541	3	10	1 168	184	1 176
	Landkreis zusammen	61 370	7 912	1 230	26 148	4 659	21 421

*) Ohne Wohnheime, ohne Wohngebäude nur mit 1 oder 2 Ferien-/Freizeitwohneinheiten.
1) Ohne Ferien-/Freizeitwohnungen.
2) Mehrfachnennungen möglich.

Wohnungszählung 1995

Beheizungsart des Gebäudes und verwendeter Energieart

Und zwar (v.Sp.1) mit verwendeter(n) Energieart(en) 2)							Schl Nr.
Fern- wärme	Gas	Elektrizität	Heizöl	Briketts, Braunkohle	Koks, Steinkohle	Holz oder sonstige	
7	8	9	10	11	12	13	
-	113	1	25	74	8		41 388
-	14	4	27	63	5		42 392
-	17	8	27	29	10		23 396
-	9	6	51	92	13		59 400
-	2	-	23	41	6		36 404
-	10	4	95	121	84		78 408
-	254	18	137	324	40		226 412
-	10	-	11	47	6		38 416
1	192	6	51	126	30		73 420
120	685	28	159	883	465		662 424
-	4	3	45	105	17		101 428
-	4	2	6	40	2		37 432
-	6	3	62	109	7		110 436
-	11	5	73	90	17		57 440
-	4	-	16	35	9		33 444
-	4	2	10	36	14		26 448
-	-	2	41	41	4		41 452
-	12	2	27	48	12		44 456
-	22	1	31	35	3		23 460
-	-	-	15	43	1		40 464
5	544	25	189	354	33		196 468
-	3	9	50	93	6		93 472
3	1 228	54	306	1 365	81		296 476
7 912	18 987	1 342	8 824	28 336	3 674		16 003

Gebäude- und
11 Wohnungen in Wohngebäuden *) nach Bauweise, Er

Schl Nr.	Gemeinde	Insgesamt 1)	Und zwar					
			Bauweise		Erhaltungs			
			traditio- nelle	Montage- Bauweise	Gebäude ohne Schäden	Gebäude mit schweren Schäden an mindestens einem Bauteil	schwere	
							Sockel	den Außen- wänden
72	Teltow-Fläming							
004	Ahrens Dorf	136	111	25	40	3	-	-
008	Altes Lager	596	593	3	128	98	.	6
012	Baruth / Mark, Stadt	742	667	75	128	44	22	23
016	Blankenfalke	3 110	2 436	674	833	68	22	20
020	Blankensee	138	.	.	33	.	-	-
024	Blönsdorf	333	328	5	103	13	8	4
028	Bochow	140	140	-	25	.	.	.
032	Bollensdorf	54	54	-	13	4	3	4
036	Borgisdorf	69	69	-	13	-	-	-
040	Buckow	65	65	-	8	.	.	-
044	Christinendorf	89	.	.	14	5	.	.
048	Dahlewitz	625	612	13	148	21	5	12
052	Dahme, Stadt	1 876	1 639	237	412	166	45	60
056	Danna	99	99	-	12	4	.	.
060	Dennewitz	107	107	-	15	4	.	.
064	Diedersdorf	178	131	47	88	.	.	-
068	Dornswalde	58	.	.	13	5	.	.
072	Gadsdorf	55	55	-	9	.	-	.
076	Gebersdorf	111	.	.	18	4	.	.
080	Genshagen	156	150	6	26	14	.	.
084	Glau	206	131	75	51	5	.	.
088	Glienick	304	258	46	69	8	.	.
092	Görsdorf	110	.	.	20	6	.	.
096	Gräfendorf	85	85	-	29	-	-	-
100	Grüben	137	137	-	26	7	.	.
104	Groß Kienitz	72	50	22	27	-	-	-
108	Groß Machnow	320	290	30	126	6	4	.
112	Groß Schulzendorf	149	136	13	45	.	-	-
116	Groß Ziescht	97	97	-	12	6	.	.
120	Großbeeren	1 125	896	229	365	71	62	59
124	Großbeuthen	92	.	.	6	-	-	-
128	Grüne	142	.	.	28	13	5	5
132	Herbersdorf	38	38	-	7	.	.	-
136	Hohenahlsdorf	73	.	.	31	-	-	-
140	Hohengörsdorf	56	56	-	17	.	.	.
144	Hohenseefeld	228	212	16	110	.	-	-
148	Horstfelde	134	127	7	39	.	.	.
152	Horstwalde	59	59	-	23	.	.	.
156	Ihlow	83	83	-	25	.	.	-
160	Illmersdorf	55	.	.	18	.	-	-
164	Jühnsdorf	107	107	-	52	.	-	-
168	Jüterbog, Stadt	5 403	4 858	545	1 358	404	102	198
172	Kallinchen	162	157	5	34	6	.	.
176	Kemnitz	153	138	15	22	7	.	4

*) Ohne Wohnheime, ohne Wohngebäude nur mit 1 oder 2 Ferien-/Freizeitwohneinheiten.
1) Ohne Ferien-/Freizeitwohnungen.
2) Mehrfachnennungen möglich.

Wohnungszählung 1995

haltungszustand und Abwasserentsorgung des Gebäudes

nach...des Gebäudes								Schl Nr.
zustand					Abwasserentsorgung			
Schäden am/an 2)				ohne Angabe	Kanali- sation	Klärgrube, Auffang- behälter mit Entleerung	Ver- sickerungs- anlage oder Sonstiges	
der Treppen- anlage	der Dach- konstruktion	der Dachdeckung, der Dach- ent- wässerung	den Schornsteinen					
.	.	.	.	-	7	124		5 004
8	14	54	91	-	522	.		. 008
14	16	14	12	-	52	662		28 012
9	8	15	42	.	1 438	1 556		116 016
-	-	.	.	-	-	105		33 020
.	5	6	11	.	-	327		6 024
-	.	.	.	-	132	.		. 028
-	.	.	.	-	-	50		4 032
-	-	-	-	.	-	.		. 036
-	.	-	-	-	16	49		- 040
.	.	4	.	-	-	83		6 044
2	3	5	9	-	.	.		53 048
46	29	96	89	18	567	1 292		17 052
.	.	.	.	-	-	.		. 056
-	3	.	.	-	93	.		. 060
-	.	.	-	-	127	.		. 064
-	.	.	.	-	-	.		. 068
-	-	.	.	-	.	35		. 072
.	.	.	.	-	35	70		6 076
-	.	8	8	-	137	.		. 080
.	.	.	-	-	201	5		- 084
.	3	5	4	-	159	.		. 088
-	-	.	.	-	26	81		3 092
-	-	-	-	-	-	.		. 096
-	-	.	4	-	-	130		7 100
-	-	-	-	-	51	21		- 104
-	5	5	.	-	210	.		. 108
-	.	.	.	-	-	143		6 112
.	.	.	.	-	78	19		- 116
58	54	53	49	-	489	595		41 120
-	-	-	-	-	.	60		. 124
6	5	4	3	-	-	124		18 128
-	-	-	-	-	35	3		- 132
-	-	-	-	-	-	70		3 136
.	.	.	.	-	-	.		. 140
-	-	.	.	-	228	-		- 144
-	.	.	.	-	-	121		13 148
.	.	.	.	-	-	.		. 152
-	-	-	-	-	-	.		. 156
-	-	-	.	-	47	5		3 160
-	.	-	.	-	-	.		. 164
85	116	182	199	24	5 095	298		10 168
.	.	.	.	-	68	90		4 172
.	.	3	.	-	123	.		. 176

Gebäude- und
11 Wohnungen in Wohngebäuden *) nach Bauweise, Er

Schl. Nr.	Gemeinde	Insgesamt 1)	Und zwar					
			Bauweise		Erhaltungs			
			traditio- nelle	Montage-	Gebäude ohne Schäden	Gebäude mit schweren Schäden an mindestens einem Bauteil	schwere	
							Sockel	den Außen- wänden
Bauweise								
180	Kerzendorf	69	69	-	8	.	.	-
184	Klasdorf	134	.	.	32	48	40	.
188	Klausdorf	554	514	40	133	46	30	24
192	Klein Schulzendorf	141	131	10	57	3	.	.
196	Kliestow	110	106	4	29	8	5	.
200	Kloster Zinna	489	.	.	76	34	10	16
204	Kummersdorf-Alexanderdorf	204	197	7	49	29	18	15
208	Kummersdorf-Gut	185	.	.	30	17	3	.
212	Langenlippsdorf	135	.	.	33	9	.	.
220	Ließen	33	33	.	6	.	.	.
224	Lindenbrück	129	126	3	25	.	.	.
228	Löwenbruch	111	.	.	10	26	14	17
232	Luckenwalde, Stadt	11 003	8 290	2 713	1 877	698	280	365
236	Lüdersdorf	158	154	4	22	10	.	.
240	Ludwigsfelde, Stadt	8 904	3 708	5 196	7 713	20	6	5
244	Mahlow	2 609	2 481	128	1 289	74	29	20
248	Malterhausen	240	.	.	57	19	.	.
252	Markendorf	262	258	4	33	12	9	9
256	Märkisch Wilmersdorf	77	77	-	11	3	.	.
260	Mehlsdorf	62	.	.	7	7	.	.
264	Meinsdorf	165	.	.	37	14	2	.
268	Mellensee	408	401	7	90	19	10	7
272	Merzdorf	74	74	-	8	.	.	.
276	Mückendorf	124	124	-	82	.	.	.
280	Nächst Neuendorf	154	135	19	48	6	.	.
284	Neuheim	135	135	-	15	5	.	.
288	Neuhof	62	62	-	6	13	7	5
292	Niebendorf-Meinsdorf	204	167	37	70	7	4	.
296	Niedergörsdorf	759	434	325	382	15	.	7
300	Niendorf	32	32	-	9	-	-	.
304	Nonnendorf	107	103	4	20	.	.	.
308	Nunsdorf	115	115	-	15	.	.	.
312	Nuthe-Urstromtal	2 625	2 486	139	644	105	42	42
316	Oehna	215	200	15	45	8	.	4
320	Osdorf	187	121	66	18	9	.	.
324	PaplitZ	121	121	-	64	7	.	.
328	Petkus	282	202	80	36	10	.	.
332	Prensdorf	42	42	-	10	.	.	.
336	Radeland	63	63	-	16	4	.	.
340	Rangsdorf	2 125	1 859	266	941	90	31	27
344	Rehagen	265	258	7	61	25	16	23
348	Reinsdorf	73	73	-	23	12	.	5
352	Riesdorf	38	.	.	9	3	-	.
356	Rietdorf	45	.	.	.	3	.	3
360	Rohrbeck	141	106	35	24	14	13	7
364	Rosenthal	127	.	.	28	3	.	.

*) Ohne Wohnheime, ohne Wohngebäude nur mit 1 oder 2 Ferien-/Freizeitwohneinheiten.
1) Ohne Ferien-/Freizeitwohnungen.
2) Mehrfachnennungen möglich.

Wohnungszählung 1995

haltungszustand und Abwasserentsorgung des Gebäudes

nach...des Gebäudes								Schl. Nr.
zustand					Abwasserentsorgung			
Schäden am/an 2)				ohne Angabe	Kanali- sation	Klärgrube, Auffang- behälter mit Entleerung	Ver- sickerungs- anlage oder Sonstiges	
der Treppen- anlage	der Dach- konstruktion	der Dachdeckung, der Dach- ent- wässerung	den Schornsteinen					
								180
		3	45					184
20	27	30	31	-	-	543	11	188
					17	121	3	192
					99	11		196
13	11	23	12	-	272	202	15	200
14	12	12	8	-	187			204
	4	4	7	-	35	139	11	208
-	4			-	81	51	3	212
				-	29			220
				-		117	12	224
20	21	21	23		56	51	4	228
126	276	383	204	16	10 166	795	42	232
		5			152	6		236
5		5	8		8 551	331	22	240
14	18	28	32	-	1 314	1 223	72	244
		7	8	-		218	22	248
8	8	10	9		235	24	3	252
						64	4	256
3		4		-		55	7	260
3				-		153	12	264
4	3	5	3	-		399	9	268
					63			272
								276
					133			280
	2			-		124	11	284
5	8	9	5	-				288
3		5			91	110	3	292
					532	224	3	296
						32		300
					100	7		304
				-		70		308
35	34	44	37	24	163	2 384	78	312
			5	-		210	5	316
-	9				109			320
	3			-				324
	5	5		-	204	73	5	328
				-		34	8	332
	3					60	3	336
25	30	44	39		443	1 616	66	340
		6		-	52	203	10	344
		5	5	-	67			348
-								352
-								356
	3	3		-	135			360
				-	10	112	5	364

Gebäude- und
11 Wohnungen in Wohngebäuden *) nach Bauweise, Er

Schl Nr.	Gemeinde	Insgesamt 1)	Und zwar					
			Bauweise		Erhaltungs			
			traditio- nelle	Montage- Bauweise	Gebäude ohne Schäden	Gebäude mit schweren Schäden an mindestens einem Bauteil	schwere	
							Sockel	den Außen- wänden
368	Seelow	207	199	8	46	4	-	.
372	Schlenzer	96	.	.	22	8	.	5
376	Schönbendorf	72	.	.	31	-	-	-
380	Schöna-Kalpien	130	.	.	25	6	.	.
384	Schönefeld	52	52	-	3	.	.	.
388	Schöneiche	202	199	3	45	10	5	.
392	Schönhagen	107	.	.	29	.	-	-
396	Schönow	80	77	3	20	.	.	.
400	Seehausen	143	143	-	32	8	.	.
404	Sernow	56	56	-	14	.	-	.
408	Siethen	231	158	73	18	24	.	5
412	Sperenberg	701	691	10	199	69	20	17
416	Stangenhagen	68	.	.	18	3	.	.
420	Thyrow	361	356	5	142	21	16	8
424	Trebbin, Stadt	1 718	1 502	216	566	151	75	84
428	Wahlsdorf	154	.	.	37	6	.	-
432	Waltersdorf	54	54	-	21	.	.	.
436	Walsickendorf	178	157	21	51	8	6	5
440	Werbig	160	150	10	29	.	.	.
444	Werder	50	50	-
448	Wergzahn	50	.	.	10	.	.	.
452	Wiepersdorf	84	.	.	12	5	.	.
456	Wiesenhagen	81	.	.	22	-	-	-
460	Wietstock	86	83	3	11	5	-	-
464	Wildau-Wentdorf	57	.	.	10	3	3	3
468	Wünsdorf	1 079	1 063	16	327	108	56	62
472	Zellendorf	148	148	-	73	.	-	-
476	Zossen, Stadt	2 541	2 164	377	648	166	84	81
	Landkreis zusammen	61 370	49 368	12 002	21 282	3 106	1 206	1 354

*) Ohne Wohnheime, ohne Wohngebäude nur mit 1 oder 2 Ferien-/Freizeitwohneinheiten.
1) Ohne Ferien-/Freizeitwohnungen.
2) Mehrfachnennungen möglich.

Wohnungszählung 1995

haltungszustand und Abwasserentsorgung des Gebäudes

nach...des Gebäudes					Schl Nr.			
zustand				Abwasserentsorgung				
Schäden am/en 2)				ohne Angabe		Kanali- sation	Klärgrube, Auffang- behälter mit Entleerung	Ver- sickerungs- anlage oder Sonstiges
der Treppen- anlage	der Dach- konstruktion	der Dachdeckung, der Dach- ent- wässerung	den Schornsteinen					
-	-	3	3	-	81	115	11	368
-	4	5	-	-	-	88	8	372
-	-	-	-	-	-	72	-	376
5	-	-	-	-	-	124	6	380
-	-	-	-	-	-	52	-	384
-	-	4	5	-	152	47	3	388
-	-	-	-	-	-	102	5	392
-	-	-	-	-	-	76	4	396
-	-	-	-	-	-	138	5	400
-	-	-	-	-	-	56	-	404
-	-	-	23	-	140	91	-	408
5	30	11	52	-	116	570	15	412
-	-	-	3	-	-	64	4	416
-	3	6	3	-	143	208	10	420
85	88	85	117	16	1 061	600	57	424
-	-	-	-	-	-	115	-	428
-	-	-	-	-	-	-	-	432
5	6	6	6	-	-	178	-	436
-	-	-	-	-	12	144	4	440
-	-	-	-	-	-	42	8	444
-	-	-	-	-	-	-	-	448
-	3	-	4	-	62	-	-	452
-	-	-	-	-	15	66	-	456
-	-	-	-	-	-	-	-	460
-	-	-	-	-	-	52	5	464
58	52	64	78	-	155	901	23	468
-	-	-	-	-	-	-	-	472
124	112	101	108	-	974	1 487	80	476
906	1 137	1 504	1 521	123	36 340	23 894	1 136	

Gebäude- und Wohnungszählung 1995

12 Wohnungen in Wohngebäuden *) nach der Fläche

Schl. Nr.	Gemeinde	Insgesamt 1)	Davon mit einer Fläche von...bis unter...m2						Fläche in m2	
			unter 40	40 - 60	60 - 80	80 - 100	100 - 120	120 und mehr	insgesamt	je Wohnung
72	Teltow-Fläming									
004	Ahrnsdorf	136	7	30	30	16	19	34	12 239	90,0
008	Altes Lager	596	38	179	202	118	25	34	41 557	69,7
012	Baruth / Mark, Stadt	742	61	172	183	166	78	82	57 279	77,2
016	Blankenfelde	3 110	154	455	1 050	836	345	270	245 645	79,0
020	Blankensee	138	9	17	33	28	27	24	12 063	87,4
024	Blönsdorf	333	5	33	86	86	55	68	30 482	91,5
028	Bochow	140	5	22	25	42	18	28	12 501	89,3
032	Bollensdorf	54	1	12	17	10	6	8	4 576	84,7
036	Borgisdorf	69	3	5	11	22	10	18	6 650	96,4
040	Buckow	65	3	7	10	22	12	11	5 841	89,9
044	Christinendorf	89	4	10	21	26	14	14	7 745	87,0
048	Dahlewitz	625	22	80	148	147	136	92	54 579	87,3
052	Dahme, Stadt	1 876	182	494	461	348	223	168	139 729	74,5
056	Danna	99	4	12	28	27	15	13	8 428	85,1
060	Dennewitz	107	6	8	25	23	23	22	9 713	90,8
064	Diedersdorf	178	2	23	47	28	34	44	16 797	94,4
068	Dornswalde	58	1	8	12	17	13	7	5 086	87,7
072	Gadsdorf	55	1	6	13	15	13	7	4 901	89,1
076	Gabersdorf	111	6	16	25	26	19	19	9 472	85,3
080	Genshagen	156	10	36	40	32	17	21	12 205	78,2
084	Glau	206	14	59	73	24	18	18	14 789	71,8
088	Glienick	304	10	40	84	71	36	63	27 176	89,4
092	Görsdorf	110	4	14	34	24	15	19	9 730	88,5
096	Gräfendorf	85	3	8	16	18	19	21	8 050	94,7
100	Gröben	137	1	7	24	31	28	46	14 235	103,9
104	Groß Kienitz	72	2	9	7	13	21	20	7 240	100,6
108	Groß Machnow	320	12	68	91	55	47	47	26 843	83,9
112	Groß Schulzendorf	149	5	9	30	36	37	32	14 481	97,2
116	Groß Ziescht	97	-	15	23	19	18	22	9 103	93,8
120	Großbeeren	1 125	71	289	238	167	139	221	93 493	83,1
124	Großbeuthen	92	9	11	41	11	9	11	7 186	78,1
128	Grüna	142	3	27	28	31	28	25	12 656	89,1
132	Herbersdorf	38	-	2	12	13	7	4	3 436	90,4
136	Hohenahlsdorf	73	1	3	18	13	15	23	7 559	103,5
140	Hohengörsdorf	56	1	4	16	8	14	13	5 347	95,5
144	Hohenseefeld	228	6	25	37	58	42	60	21 767	95,5
148	Horstfelde	134	7	24	22	36	21	24	11 742	87,6
152	Horstwalde	59	4	7	15	22	9	2	4 572	77,5
156	Ihlow	83	2	3	20	18	16	24	8 177	98,5
160	Illmersdorf	55	3	6	14	15	6	11	4 848	88,1
164	Jühnsdorf	107	3	17	58	12	8	9	8 120	75,9
168	Jüterbog, Stadt	5 403	495	1 604	1 531	863	502	408	385 380	71,3
172	Kallinchen	162	10	30	37	35	22	28	13 593	83,9
176	Kamlitz	153	9	35	31	35	28	15	12 697	83,0
180	Kerzendorf	69	3	8	16	15	15	12	6 264	90,8
184	Klasdorf	134	7	32	32	29	15	19	11 011	82,2
188	Klausdorf	554	33	117	141	131	73	59	44 395	80,1

*) Ohne Wohnheime, ohne Wohngebäude nur mit 1 oder 2 Ferien-/Freizeitwohneinheiten.
1) Ohne Ferien-/Freizeitwohnungen.

Gebäude- und Wohnungszählung 1995

12 Wohnungen in Wohngebäuden *) nach der Fläche

Schl. Nr.	Gemeinde	Insgesamt 1)	Davon mit einer Fläche von...bis unter...m2						Fläche in m2	
			unter 40	40 - 60	60 - 80	80 - 100	100 - 120	120 und mehr	insgesamt	je Wohnung
192	Klein Schulzendorf	141	1	10	29	43	36	22	13 296	94,3
196	Kliestow	110	7	17	20	25	16	25	9 917	90,2
200	Kloster Zinna	489	25	99	129	96	80	60	39 781	81,4
204	Kummersdorf-Alexanderdorf	204	6	15	63	45	35	40	18 479	90,6
208	Kummersdorf-Gut	185	6	7	121	30	13	8	14 056	76,0
212	Langenlipsdorf	135	1	5	21	44	29	35	13 885	102,9
220	LieBen	33	-	2	13	5	8	5	2 996	90,8
224	Lindenbrück	129	3	23	35	31	18	19	10 959	85,0
228	Löwenbruch	111	15	12	27	20	13	24	9 307	83,8
232	Luckenwalde, Stadt	11 003	1 112	4 061	3 091	1 314	786	639	736 801	67,0
236	Lüdersdorf	158	10	18	36	45	29	20	13 277	84,0
240	Ludwigsfelde, Stadt	8 904	1 181	3 970	2 527	495	450	281	540 837	60,7
244	Mahlow	2 609	76	815	714	518	233	253	198 080	75,9
248	Malterhausen	240	4	23	71	58	35	49	21 932	91,4
252	Markendorf	262	9	43	87	51	37	35	21 536	82,2
256	Märkisch Wilmersdorf	77	4	11	20	13	18	11	6 713	87,2
260	Mahlsdorf	62	4	7	12	15	14	10	5 489	88,5
264	Meinsdorf	165	6	19	33	36	20	51	16 003	97,0
268	Mallensee	408	29	68	95	102	74	40	32 871	80,6
272	Marzdorf	74	1	9	16	21	9	18	7 024	94,9
276	Mückendorf	124	9	9	30	29	24	23	11 194	90,3
280	Nächst Neuendorf	154	6	20	45	28	18	37	13 772	89,4
284	Neuheim	135	7	26	39	28	15	20	10 938	81,0
288	Neuhof	62	2	7	12	21	16	4	5 261	84,9
292	Niebandorf-Heinsdorf	204	6	30	51	35	38	44	19 000	93,1
296	Niedergörsdorf	759	43	208	216	149	80	63	56 570	74,5
300	Niendorf	32	2	2	4	11	4	9	3 109	97,2
304	Nonnendorf	107	1	12	29	30	13	22	9 865	92,2
308	Hunsdorf	115	3	27	39	17	16	13	9 208	80,1
312	Nuthe-Urstromtal	2 625	103	399	614	537	487	485	231 666	88,3
316	Oehna	215	9	22	64	46	38	36	19 201	89,3
320	Osdorf	187	17	56	67	22	7	18	13 400	71,7
324	Papitz	121	2	11	25	30	35	18	11 117	91,9
328	Petkus	282	7	105	69	39	30	32	22 063	78,2
332	Prensdorf	42	1	7	12	9	4	9	3 697	88,0
336	Radeland	63	3	7	11	17	16	9	5 628	89,3
340	Rangsdorf	2 125	94	466	605	415	287	258	169 914	80,0
344	Rehagen	265	8	46	60	65	50	36	22 737	85,8
348	Reinsdorf	73	3	4	10	31	11	14	6 846	93,8
352	Riesdorf	38	-	3	9	14	8	4	3 452	90,8
356	Rietdorf	45	2	2	10	13	8	10	4 266	94,8
360	Rohrbeck	141	13	24	33	29	20	22	11 727	83,2
364	Rosenthal	127	2	12	24	36	20	33	12 621	99,4
368	Saalow	207	7	41	45	48	36	30	17 364	83,9
372	Schlenzer	96	3	8	16	23	23	23	9 256	96,4
376	Schöbendorf	72	1	7	25	19	15	5	6 107	84,8
380	Schöna-Kolpian	130	1	17	27	34	25	26	11 849	91,1
384	Schönefeld	52	-	10	9	11	8	14	5 060	97,3
388	Schöneiche	202	14	19	45	46	31	47	18 679	92,5

*) Ohne Wohnheime, ohne Wohngebäude nur mit 1 oder 2 Ferien-/Freizeitwohneinheiten.
1) Ohne Ferien-/Freizeitwohnungen.

Gebäude- und Wohnungszählung 1995
12 Wohnungen in Wohngebäuden *) nach der Fläche

Schl. Nr.	Gemeinde	Insgesamt 1)	Davon mit einer Fläche von...bis unter...m2						Fläche in m2	
			unter 40	40 - 60	60 - 80	80 - 100	100 - 120	120 und mehr	insgesamt	je Wohnung
392	Schönhagen	107	3	20	23	23	19	19	9 489	88,7
396	Schünow	80	4	12	17	13	17	17	7 053	88,2
400	Seehausen	143	2	15	27	44	22	33	13 952	97,6
404	Sernow	56	1	6	11	19	8	11	5 342	95,4
408	Slethen	231	18	91	66	15	23	18	16 541	71,6
412	Sperenberg	701	35	130	185	145	110	96	57 503	82,0
416	Stangenhagen	68	1	9	12	23	9	14	6 332	93,1
420	Thyrow	361	29	30	57	76	51	118	34 070	94,4
424	Trebbin, Stadt	1 718	130	469	530	306	150	133	123 291	71,8
428	Wahlsdorf	154	4	22	34	27	33	34	14 322	93,0
432	Waltersdorf	54	-	5	5	15	12	17	5 738	106,3
436	Walsickendorf	178	3	22	24	42	37	50	17 678	99,3
440	Werbig	160	5	28	41	37	24	25	13 568	84,8
444	Werder	50	1	8	12	12	9	8	4 307	86,1
448	Wergzahn	50	4	8	13	15	3	7	4 078	81,6
452	Wiepersdorf	84	-	8	12	31	13	20	8 141	96,9
456	Wiesenhagen	81	-	4	14	22	16	25	8 542	105,5
460	Wietstock	86	5	10	14	12	20	25	8 458	98,3
464	Wildau-Kentdorf	57	2	4	11	10	15	15	5 588	98,0
468	Wünsdorf	1 079	54	197	365	208	150	105	84 683	78,5
472	Zellendorf	148	6	21	25	36	20	40	14 010	94,7
476	Zossen, Stadt	2 541	181	715	574	413	309	349	199 215	78,4
	Landkreis zusammen	61 370	4 599	16 773	16 633	10 221	6 716	6 428	4 632 085	75,5

*) Ohne Wohnheime, ohne Wohngebäude nur mit 1 oder 2 Ferien-/Freizeitwohneinheiten.
1) Ohne Ferien-/Freizeitwohnungen.

Gebäude- und Wohnungszählung 1995

13 Wohnungen in Wohngebäuden *) nach der Zahl der Räume

Schl. Nr.	Gemeinde	Ins- gesamt 1)	Davon mit...Räumen 2)								Räume	
			1	2	3	4	5	6	7 und mehr		Ins- gesamt	ja Wohnung
									Wohnun- gen	Räume		
72	Teltow-Fläming											
004	Ahrens Dorf	136	-	4	15	53	31	21	12	93	639	4,7
008	Altes Lager	596	21	44	189	170	106	39	27	200	2320	3,9
012	Baruth / Mark, Stadt	742	10	47	158	269	161	67	30	228	3089	4,2
016	Blankenfelde	3110	26	127	449	994	1129	255	130	967	13745	4,4
020	Blankensee	138	3	8	28	40	24	25	10	72	605	4,4
024	Blönsdorf	333	1	5	38	103	93	54	39	295	1621	4,9
028	Bochow	140	-	3	30	43	31	16	17	122	641	4,6
032	Bollensdorf	54	-	1	11	17	11	8	6	47	253	4,7
036	Borgisdorf	69	1	2	4	24	23	8	7	52	328	4,8
040	Buckow	65	-	3	8	17	20	11	6	44	308	4,7
044	Christinendorf	89	-	2	19	28	20	16	4	29	398	4,5
048	Dahlewitz	625	6	20	93	202	187	73	44	324	2830	4,5
052	Dahme, Stadt	1876	13	153	535	611	366	125	73	555	7503	4,0
056	Danna	99	-	1	16	29	35	12	6	43	456	4,6
060	Dannewitz	107	-	3	11	28	34	19	12	89	524	4,9
064	Diedersdorf	178	-	3	36	55	43	29	12	99	822	4,6
068	Dornswalde	58	-	1	13	14	15	9	6	44	270	4,7
072	Gadsdorf	55	-	2	4	24	15	7	3	25	254	4,6
076	Gabersdorf	111	-	2	23	31	21	21	13	94	522	4,7
080	Ganshagen	156	-	11	35	53	29	18	10	77	669	4,3
084	Glau	206	-	13	69	74	20	17	13	95	826	4,0
088	Glienick	304	1	12	62	95	71	38	25	180	1354	4,5
092	Görsdorf	110	-	2	12	31	34	18	13	96	538	4,9
096	Gräfendorf	85	-	-	25	25	21	8	6	47	375	4,4
100	Gröben	137	-	3	14	30	38	28	24	177	703	5,1
104	Groß Kienitz	72	-	3	15	11	22	16	5	38	339	4,7
108	Groß Machnow	320	-	11	69	108	85	35	12	98	1394	4,4
112	Groß Schulzendorf	149	-	3	28	41	42	26	9	70	690	4,6
116	Groß Ziescht	97	-	3	15	30	21	16	12	93	465	4,8
120	Großbeeren	1125	7	52	209	338	287	157	75	562	5029	4,5
124	Großbeuthen	92	-	7	21	38	14	8	4	28	375	4,1
128	Grüna	142	1	1	22	44	39	20	15	110	670	4,7
132	Herbersdorf	38	-	1	4	8	13	7	5	38	191	5,0
136	Hohenahlsdorf	73	-	-	9	18	21	15	10	76	370	5,1
140	Hohengörsdorf	56	-	1	8	18	17	9	3	24	261	4,7
144	Hohenseefeld	228	-	10	34	62	71	33	18	132	1055	4,6
148	Horstfelde	134	2	8	22	35	43	16	8	56	591	4,4
152	Horstwalde	59	-	6	9	22	19	2	1	7	241	4,1
156	Ihlow	83	-	1	9	19	22	22	10	75	422	5,1
160	Illmersdorf	55	-	2	10	17	14	5	7	59	261	4,7
164	Jühnsdorf	107	-	7	35	41	10	8	6	50	431	4,0
168	Jüterbog, Stadt	5403	27	438	1506	2063	863	333	173	1305	21291	3,9
172	Kallinchen	162	-	8	37	56	28	15	18	132	713	4,4
176	Kemnitz	153	1	4	26	56	42	15	9	66	677	4,4
180	Karzendorf	69	-	4	10	24	20	7	4	29	305	4,4
184	Klasdorf	134	-	5	30	45	32	11	11	89	595	4,4
188	Klausdorf	554	1	16	141	172	126	68	30	224	2406	4,3

*) Ohne Wohnheime, ohne Wohngebäude nur mit 1 oder 2 Ferien-/Freizeitwohneinheiten.

1) Ohne Ferien-/Freizeitwohnungen.

2) Alle Räume mit 6 m² und mehr Wohnfläche sowie alle Küchen.

Gebäude- und Wohnungszählung 1995

13 Wohnungen in Wohngebäuden *) nach der Zahl der Räume

Schl Nr.	Gemeinde	Ins- gesamt 1)	Davon mit...Räumen 2)								Räume	
			1	2	3	4	5	6	7 und mehr		ins- gesamt	je Wohnung
									Wohnun- gen	Räume		
192	Klein Schulzendorf	141	-	3	22	34	56	15	11	84	662	4,7
196	Kliestow	110	1	6	23	32	20	17	11	81	493	4,5
200	Kloster Zinna	489	3	22	94	203	111	33	23	181	2075	4,2
204	Kummersdorf-Alexanderdorf	204	-	10	46	64	47	30	7	60	889	4,4
208	Kummersdorf-Gut	185	-	4	97	52	22	4	6	42	683	3,7
212	Langenlipsdorf	135	-	2	8	34	45	23	23	176	703	5,2
220	Ließen	33	-	-	5	11	8	7	2	15	156	4,7
224	Lindenbrück	129	1	1	22	44	32	21	8	60	591	4,6
228	Löwenbruch	111	10	4	9	37	29	15	7	54	482	4,3
232	Luckenwalde, Stadt	11003	81	1098	3317	4200	1490	541	276	2064	41788	3,8
236	Lüdersdorf	158	1	13	18	53	50	12	11	78	693	4,4
240	Ludwigsfelde, Stadt	8904	122	984	1669	2995	1930	986	218	1597	36240	4,1
244	Mahlow	2609	7	205	836	857	409	189	106	792	10324	4,0
248	Malterhausen	240	-	7	21	80	70	33	29	219	1164	4,9
252	Merkendorf	262	-	4	38	113	64	25	18	139	1183	4,5
256	Märkisch Wilmersdorf	77	-	5	22	20	20	5	5	41	327	4,2
260	Mehlsdorf	62	-	1	12	14	20	7	8	60	296	4,8
264	Meinsdorf	165	-	7	16	27	59	35	21	153	828	5,0
268	Mellensee	408	1	17	81	151	91	41	26	192	1775	4,4
272	Merzdorf	74	-	4	16	13	14	18	9	79	365	4,9
276	Mückendorf	124	-	5	21	36	31	15	16	119	581	4,7
280	Nächst Neuendorf	154	1	4	30	43	30	34	12	87	712	4,6
284	Neuheim	135	3	14	31	45	31	8	3	24	531	3,9
288	Neuhof	62	-	1	12	30	17	2	-	-	255	4,1
292	Niebendorf-Hainsdorf	204	-	7	47	60	48	25	17	136	921	4,5
296	Niedergörsdorf	759	-	35	207	229	136	115	37	272	3249	4,3
300	Niendorf	32	-	2	3	5	10	7	5	38	163	5,1
304	Nonnendorf	107	-	2	10	33	33	17	12	94	527	4,9
308	Nunsdorf	115	-	6	14	49	26	11	9	65	511	4,4
312	Nuthe-Urstromtal	2625	8	84	409	854	681	359	230	1744	12122	4,6
316	Ohrna	215	-	6	28	59	78	26	18	148	1026	4,8
320	Osdorf	187	2	16	57	62	31	11	8	64	738	3,9
324	Paplitz	121	-	8	19	34	36	15	9	66	545	4,5
328	Patkus	282	-	6	62	115	59	29	11	80	1207	4,3
332	Prensdorf	42	1	1	8	9	12	5	6	44	197	4,7
336	Radeland	63	-	1	13	16	17	11	5	36	292	4,6
340	Rangsdorf	2125	5	67	498	818	474	167	96	724	9001	4,2
344	Rehagen	265	-	3	58	84	58	42	20	149	1207	4,6
348	Rainsdorf	73	-	2	13	27	17	12	2	14	322	4,4
352	Riesdorf	38	-	1	4	9	13	6	5	38	189	5,0
356	Rietdorf	45	-	2	7	19	8	6	3	23	200	4,4
360	Rohrbeck	141	-	12	32	34	38	17	8	60	608	4,3
364	Rosenthal	127	-	4	16	20	34	22	31	240	678	5,3
368	Saalow	207	-	8	46	65	56	12	20	148	914	4,4
372	Schlenzer	96	-	1	10	24	34	13	14	105	481	5,0
376	Schöbendorf	72	-	1	12	16	24	15	4	32	344	4,8
380	Schöna-Kolpien	130	-	-	14	43	31	25	17	133	652	5,0
384	Schönefeld	52	-	-	4	13	15	8	12	99	286	5,5

*) Ohne Wohnheime, ohne Wohngebäude nur mit 1 oder 2 Ferien-/Freizeitwohneinheiten.

1) Ohne Ferien-/Freizeitwohnungen.

2) Alle Räume mit 6 m² und mehr Wohnfläche sowie alle Küchen.

Gebäude- und Wohnungszählung 1995

13 Wohnungen in Wohngebäuden *) nach der Zahl der Räume

Schl. Nr.	Gemeinde	Ins- gesamt 1)	Davon mit...Räumen 2)								Räume	
			1	2	3	4	5	6	7 und mehr		ins- gesamt	je Wohnung
									Wohnun- gen	Räume		
388	Schöneiche	202	1	9	35	57	51	31	18	143	936	4,6
392	Schönhagen	107	1	2	10	40	28	14	12	95	514	4,8
396	Schönow	80	1	1	20	22	23	4	9	66	356	4,5
400	Seehausen	143	-	4	25	34	28	30	22	175	714	5,0
404	Sernow	56	-	-	11	23	9	9	4	30	254	4,5
408	Sietzen	231	-	7	55	86	51	18	14	107	993	4,3
412	Sperenberg	701	2	21	150	262	156	72	38	285	3039	4,3
416	Stangenhagen	68	-	2	13	24	17	7	5	38	304	4,5
420	Thyrow	361	2	17	52	84	102	85	19	142	1690	4,7
424	Trebbin, Stadt	1718	5	76	483	714	280	111	49	363	6891	4,0
428	Wahlsdorf	154	-	2	17	60	44	14	17	131	730	4,7
432	Waltersdorf	54	-	-	6	14	23	6	5	36	261	4,8
436	Walsickendorf	178	-	4	31	55	49	24	15	115	825	4,6
440	Werbzig	160	-	5	24	51	44	22	14	101	739	4,6
444	Werder	50	-	3	8	20	13	5	1	7	212	4,2
448	Wergzahn	50	2	1	11	18	10	6	2	18	213	4,3
452	Wiepersdorf	84	-	3	7	21	24	18	11	80	419	5,0
456	Wiesenhagen	81	-	1	9	20	23	9	19	152	430	5,3
460	Wietstock	86	1	6	14	16	26	10	13	101	410	4,8
464	Wildau-Wentdorf	57	-	1	5	9	22	10	10	75	298	5,2
468	Wünsdorf	1079	1	47	212	392	261	100	66	503	4707	4,4
472	Zallendorf	148	3	9	26	40	34	24	12	90	663	4,5
476	Zossen, Stadt	2541	12	141	646	867	527	247	101	765	10582	4,2
	Landkreis zusammen	61370	399	4121	14093	21140	12939	5754	2924	22022	256721	4,2

*) Ohne Wohnheime, ohne Wohngebäude nur mit 1 oder 2 Ferien-/Freizeitwohneinheiten.
1) Ohne Ferien-/Freizeitwohnungen.
2) Alle Räume mit 6 m² und mehr Wohnfläche sowie alle Küchen.

Gebäude- und Wohnungszählung 1995

14 Wohnungen in Wohngebäuden *) nach der Ausstattung

Schl. Nr.	Gemeinde	Ins- gesamt 1)	Davon								
			mit Bad/ Dusche u. WC inner- halb der Wohnung; mit Sammel- heizung	mit Bad/ Dusche u. WC inner- halb der Wohnung; ohne Sammel- heizung	mit Bad/ Dusche innerhalb d. Wohnung mit WC außer- halb der Wohnung	mit Bad/ Dusche außerh. d. Wohng. d. Wohng. mit WC inner- halb der Wohnung	ohne Bad/ Dusche; mit WC inner- halb der Wohnung	ohne Bad/ Dusche; mit WC außer- halb der Wohnung	mit Bad/ Dusche und WC außer- halb der Wohnung	mit Bad/ Dusche und Trocken- toilette	ohne Bad/ Dusche mit Trocken- toilette
72	Teltow-Fläming										
004	Ahrensdorf	136	90	36	-	1	2	3	1	-	3
008	Altes Lager	596	401	162	6	-	18	7	2	-	-
012	Baruth / Mark, Stadt	742	393	258	1	3	15	28	15	3	26
016	Blankenfelde	3110	2650	380	1	2	43	15	9	1	9
020	Blankensee	138	90	40	-	1	2	1	2	-	2
024	Blönsdorf	333	223	68	2	1	8	6	20	3	2
028	Bochow	140	75	45	-	1	5	5	9	-	-
032	Bollensdorf	54	20	26	1	-	1	4	-	-	2
036	Borgisdorf	69	42	22	-	-	1	-	4	-	-
040	Buckow	65	31	14	-	-	3	4	10	-	3
044	Christinendorf	89	42	25	-	2	14	2	1	-	3
048	Dahlewitz	625	496	83	1	7	24	5	6	-	3
052	Dahme, Stadt	1876	862	609	52	7	32	149	76	16	73
056	Danne	99	37	37	1	1	2	6	14	-	1
060	Dennewitz	107	65	27	-	1	-	4	7	-	3
064	Dietersdorf	178	136	31	-	-	2	7	-	-	2
068	Dornswalde	58	30	20	-	-	3	2	-	1	2
072	Gadsdorf	55	23	26	-	1	1	-	1	-	3
076	Gebersdorf	111	64	31	-	-	5	4	3	-	4
080	Genshagen	156	79	66	-	-	4	5	2	-	-
084	Glau	206	126	74	3	-	2	1	-	-	-
088	Glienick	304	172	109	1	-	8	7	3	1	3
092	Görsdorf	110	65	26	3	-	1	8	2	1	4
096	Gräfendorf	85	57	24	1	-	2	1	-	-	-
100	Gröben	137	93	34	-	1	2	3	2	-	2
104	Groß Kienitz	72	62	5	2	-	-	1	2	-	-
108	Groß Machnow	320	205	97	-	-	6	5	6	-	1
112	Groß Schulzendorf	149	114	24	2	-	3	1	3	-	2
116	Groß Ziescht	97	41	44	-	-	1	5	2	2	2
120	Großbeeren	1125	686	377	1	2	17	19	10	1	12
124	Großbauthen	92	18	69	-	-	4	1	-	-	-
128	Grüne	142	90	29	1	2	4	6	3	-	7
132	Herbersdorf	38	20	12	1	1	1	-	2	1	-
136	Hohenahlsdorf	73	57	10	-	-	1	1	1	1	2
140	Hohengörsdorf	56	33	13	-	-	6	-	4	-	-
144	Hohenseefeld	228	163	50	1	-	7	4	3	-	-
148	Horstfelde	134	94	23	-	-	2	4	4	1	6
152	Horstwalde	59	30	20	-	3	2	4	-	-	-
156	Ihlow	83	54	24	-	-	-	1	3	-	1
160	Illmersdorf	55	36	11	-	-	2	3	2	-	1
164	Jühnsdorf	107	69	33	-	-	2	-	-	-	3
168	Jüterbog, Stadt	5403	3364	1444	45	52	198	188	101	-	11
172	Kallinchen	162	112	26	-	-	5	4	5	1	9
176	Kemnitz	153	64	85	-	-	3	-	1	-	-
180	Kerzendorf	69	33	27	-	-	-	1	1	1	6

*) Ohne Wohnheime, ohne Wohngebäude nur mit 1 oder 2 Ferien-/Freizeitwohneinheiten.
1) Ohne Ferien-/Freizeitwohnungen.

Gebäude- und Wohnungszählung 1995

14 Wohnungen in Wohngebäuden *) nach der Ausstattung

Schl. Nr.	Gemeinde	Ins- gesamt 1)	Davon								ohne Bad/ Dusche mit WC außerhalb der Wohnung	ohne Bad/ Dusche; mit WC außerhalb der Wohnung	mit Bad/ Dusche und WC außerhalb der Wohnung	mit Bad/ Dusche und Trocken- toilette	ohne Bad/ Dusche mit Trocken- toilette
			mit Bad/ Dusche u. WC inner- halb der Wohnung; mit Sammel- heizung	mit Bad/ Dusche u. WC inner- halb der Wohnung; ohne Sammel- heizung	mit Bad/ Dusche innerhalb d. Wohnung mit WC außer- halb der Wohnung	mit Bad/ Dusche außerh. d. Wohng. mit WC inner- halb der Wohnung	ohne Bad/ Dusche; mit WC inner- halb der Wohnung	ohne Bad/ Dusche; mit WC außer- halb der Wohnung	mit Bad/ Dusche und WC außer- halb der Wohnung	mit Bad/ Dusche und Trocken- toilette					
184	Klasdorf	134	50	32	-	-	10	1	1	-	-	-	-	-	40
188	Klausdorf	554	366	93	-	1	28	21	7	3	-	-	-	-	35
192	Klein Schulzendorf	141	120	14	-	-	1	1	2	-	-	-	-	-	3
196	Kliestow	110	73	24	1	2	2	2	4	-	-	-	-	-	2
200	Kloster Zinna	489	250	142	12	1	22	19	6	-	-	-	-	-	37
204	Kummersdorf-Alexanderdorf	204	119	58	-	4	8	12	3	-	-	-	-	-	-
208	Kummersdorf-Gut	185	117	50	-	-	15	2	-	1	-	-	-	-	-
212	Langenlipsdorf	135	88	28	1	-	2	2	11	1	-	-	-	-	2
220	Ließen	33	20	13	-	-	-	-	-	-	-	-	-	-	-
224	Lindenbrück	129	75	42	-	1	3	6	-	-	-	-	-	-	2
228	Löwenbruch	111	56	33	-	-	14	7	1	-	-	-	-	-	-
232	Luckenwalde, Stadt	11003	6070	2911	123	20	542	1208	108	5	-	-	-	-	16
236	Lüdersdorf	158	105	43	-	-	2	4	2	-	-	-	-	-	2
240	Ludwigsfelde, Stadt	8904	5539	3318	3	5	20	12	2	2	-	-	-	-	3
244	Mahlow	2609	2211	280	2	9	52	26	15	4	-	-	-	-	10
248	Malterhausen	240	157	50	2	3	3	13	6	2	-	-	-	-	4
252	Markendorf	262	113	106	4	4	10	8	10	-	-	-	-	-	7
256	Märkisch Wilmersdorf	77	38	20	-	1	12	6	-	-	-	-	-	-	-
260	Mehlsdorf	62	27	23	1	-	3	4	1	-	-	-	-	-	3
264	Meinsdorf	165	92	55	1	-	2	7	3	1	-	-	-	-	4
268	Mallensee	408	245	89	-	2	23	23	11	2	-	-	-	-	13
272	Merzdorf	74	28	33	2	-	1	4	4	1	-	-	-	-	1
276	Mückendorf	124	73	33	2	1	6	3	2	-	-	-	-	-	4
280	Nächst Neuendorf	154	97	33	-	-	16	6	2	-	-	-	-	-	-
284	Neuheim	135	64	36	4	2	12	14	2	-	-	-	-	-	1
288	Neuhof	62	23	21	-	-	6	1	4	1	-	-	-	-	6
292	Niebendorf-Meinsdorf	204	124	67	1	-	3	2	1	2	-	-	-	-	4
296	Niedergörsdorf	759	570	131	3	1	17	12	17	1	-	-	-	-	7
300	Niendorf	32	24	6	-	-	1	-	1	-	-	-	-	-	-
304	Nonnendorf	107	62	39	-	1	1	2	1	-	-	-	-	-	1
308	Nunsdorf	115	80	25	1	-	1	4	2	2	-	-	-	-	-
312	Nuthe-Urstromtal	2625	1564	753	12	21	63	71	86	3	-	-	-	-	52
316	Oshna	215	138	42	1	-	5	6	16	2	-	-	-	-	5
320	Osdorf	187	44	131	-	-	2	3	4	3	-	-	-	-	-
324	Paplitz	121	80	39	-	-	2	-	-	-	-	-	-	-	-
328	Petkus	282	121	148	-	-	2	3	3	2	-	-	-	-	3
332	Prensdorf	42	24	12	-	1	1	1	1	-	-	-	-	-	2
336	Radeland	63	40	12	-	-	2	4	1	1	-	-	-	-	3
340	Rangsdorf	2125	1711	254	6	9	87	24	18	2	-	-	-	-	14
344	Rahagen	265	185	55	1	3	1	10	3	-	-	-	-	-	7
348	Reinsdorf	73	44	24	-	1	3	-	1	-	-	-	-	-	-
352	Riesdorf	38	16	14	2	-	2	-	2	1	-	-	-	-	1
356	Rietdorf	45	29	12	-	-	2	1	-	1	-	-	-	-	-
360	Rohrbeck	141	95	39	-	2	3	-	1	-	-	-	-	-	1
364	Rosenthal	127	78	28	-	2	1	7	4	-	-	-	-	-	7
368	Sealow	207	126	59	2	1	6	10	1	-	-	-	-	-	2

*) Ohne Wohnheime, ohne Wohngebäude nur mit 1 oder 2 Ferien-/Freizeitwohneinheiten.
1) Ohne Ferien-/Freizeitwohnungen.

Gebäude- und Wohnungszählung 1995
14 Wohnungen in Wohngebäuden *) nach der Ausstattung

Schl. Nr.	Gemeinde	Ins- gesamt 1)	Davon								
			mit Bad/ Dusche u. WC inner- halb der Wohnung; mit Sammel- heizung	mit Bad/ Dusche u. WC inner- halb der Wohnung; ohne Sammel- heizung	mit Bad/ Dusche innerhalb d. Wohnung mit WC außer- halb der Wohnung	mit Bad/ Dusche außerh. d. Wohng. mit WC inner- halb der Wohnung	ohne Bad/ Dusche; mit WC inner- halb der Wohnung	ohne Bad/ Dusche; mit WC außer- halb der Wohnung	mit Bad/ Dusche und WC außer- halb der Wohnung	mit Bad/ Dusche und Trocken- toilette	ohne Bad/ Dusche mit Trocken- toilette
372	Schlenzer	96	63	19	2	1	4	1	4	-	2
376	Schöbendorf	72	41	22	3	-	3	2	1	-	-
380	Schöna-Kolpien	130	84	29	1	2	3	4	4	2	1
384	Schönefeld	52	21	14	4	-	-	1	11	-	1
388	Schöneiche	202	149	19	-	-	16	6	-	-	12
392	Schönhagen	107	64	38	-	-	2	1	-	1	1
396	SchÜnow	80	52	18	2	-	2	4	1	-	1
400	Seehausen	143	87	40	4	-	2	3	5	2	-
404	Sernow	56	36	17	-	-	1	1	1	-	-
408	Siethen	231	112	102	-	1	5	5	1	4	1
412	Sperenberg	701	434	168	1	5	16	17	25	3	32
416	Stangenhagen	68	39	26	-	-	-	-	3	-	-
420	Thyrow	361	264	61	1	1	11	16	4	1	2
424	Trebbin, Stadt	1718	1002	363	13	124	82	73	28	3	30
428	Wahlsdorf	154	76	70	2	-	2	-	4	-	-
432	Waltersdorf	54	25	26	1	-	1	1	-	-	-
436	Walsickendorf	178	121	45	2	-	3	1	2	-	4
440	Werbig	160	111	31	1	2	5	3	6	-	1
444	Werder	50	17	18	1	-	4	2	2	2	4
448	Wergzahn	50	16	23	1	2	1	4	2	-	1
452	Wiepersdorf	84	51	26	-	-	4	-	2	-	1
456	Wiesenhagen	81	60	13	2	-	2	2	2	-	-
460	Wietstock	86	62	14	-	1	7	1	-	-	1
464	Wildau-Wentdorf	57	28	23	-	-	-	-	2	1	3
468	Wünsdorf	1079	798	138	4	5	81	21	22	-	10
472	Zellendorf	148	75	53	4	-	5	7	-	-	4
476	Zossen, Stadt	2541	1268	846	24	11	130	154	27	4	77
	Landkreis zusammen	61370	38234	16428	386	342	1876	2427	871	100	706

*) Ohne Wohnheime, ohne Wohngebäude nur mit 1 oder 2 Ferien-/Freizeitwohneinheiten.
1) Ohne Ferien-/Freizeitwohnungen.

Gebäude- und Wohnungszählung 1995

15 Bewohnte Wohnungen in Wohngebäuden *) nach Art der Nutzung, Fläche,
öffentlicher Förderung und Belegungsbindung

Schl Nr.	Gemeinde	Wohnungen 1)			Eigentümerwohnungen			Mietwohnungen			
		insgesamt	und zwar		zu- sammen	und zwar		zu- sammen	und zwar		
			Fläche je Wohnung in m2	öffent- lich ge- fördert		Fläche je Wohnung in m2	öffent- lich ge- fördert		Fläche je Wohnung in m2	öffent- lich ge- fördert	mit Be- legungs- bindung
72	Teltow-Fläming										
004	Ahrens Dorf	136	90,0	-	84	106,5	-	52	63,3	-	3
008	Altes Lager	369	69,9	4	121	86,5	4	248	61,8	-	29
012	Baruth / Mark, Stadt	709	77,3	.	327	95,4	.	382	61,8	.	146
016	Blankenfelde	3061	79,0	9	1652	90,7	7	1409	65,3	2	599
020	Blankensee	137	87,4	.	71	103,1	.	66	70,5	.	13
024	Blönsdorf	311	92,8	.	201	99,5	.	110	80,5	.	-
028	Bochow	128	90,4	-	84	98,9	-	44	74,1	-	-
032	Bollensdorf	51	86,2	-	42	91,5	-	9	61,8	-	2
036	Borgisdorf	67	97,9	-	34	105,6	-	33	89,9	-	-
040	Buckow	59	92,4	-	40	96,7	-	19	83,4	-	3
044	Christinendorf	80	88,6	-	46	94,8	-	34	80,2	-	-
048	Dahlewitz	602	87,5	-	382	95,8	-	220	73,0	-	26
052	Dahme, Stadt	1730	74,9	16	606	97,3	1	1124	62,8	15	532
056	Danna	92	85,9	-	44	92,0	-	48	80,3	-	-
060	Dennewitz	103	90,6	-	72	95,6	-	31	78,9	-	-
064	Diedersdorf	176	94,2	6	117	103,5	5	59	75,8	1	10
068	Dornswalde	53	89,4	-	34	85,8	-	19	95,9	-	1
072	Gadsdorf	54	89,1	-	36	95,5	-	18	76,2	-	-
076	Gabersdorf	105	87,3	-	81	93,5	-	24	66,2	-	6
080	Genshagen	151	79,2	.	64	97,5	.	87	65,7	.	47
084	Glau	118	78,5	-	39	115,4	-	79	60,3	-	-
088	Glienick	296	89,5	7	178	104,1	5	118	67,5	2	-
092	Görsdorf	104	88,3	.	73	95,1	.	31	72,3	.	-
096	Gräfendorf	82	96,3	-	56	108,5	-	26	70,0	-	-
100	Gröben	132	104,8	-	99	107,1	-	33	97,8	-	1
104	Groß Kienitz	69	99,6	-	57	103,1	-	12	83,3	-	-
108	Groß Machnow	311	83,6	.	164	97,2	.	147	68,5	.	-
112	Groß Schulzendorf	140	97,4	4	107	103,6	4	33	77,4	-	-
116	Groß Ziescht	88	95,0	.	62	104,3	.	26	72,8	.	3
120	Großbearen	1092	83,2	6	442	102,1	6	650	70,4	-	236
124	Großbeuthen	89	78,7	-	20	108,5	-	69	70,0	-	-
128	Grüne	131	88,8	-	90	96,4	-	41	72,0	-	4
132	Harbersdorf	38	90,4	-	32	94,2	-	6	70,3	-	-
136	Hohenahlsdorf	73	103,5	-	63	106,8	-	10	82,8	-	-
140	Hohengörsdorf	56	95,5	-	30	111,9	-	26	76,5	-	-
144	Hohenseefeld	221	95,8	-	126	110,0	-	95	76,8	-	-
148	Horstfelde	131	87,6	-	96	89,6	-	35	81,9	-	3
152	Horstwalde	57	77,1	.	41	78,8	.	16	72,7	.	-
156	Ihlow	81	98,5	.	67	102,4	.	14	79,7	.	-
160	Illmersdorf	52	89,9	.	39	97,4	.	13	67,5	.	-
164	Jühnsdorf	103	76,5	-	22	115,2	-	81	66,0	-	14
168	Jüterbog, Stadt	4853	72,1	11	1503	95,0	7	3350	61,8	4	1335
172	Kallinchen	159	84,0	.	116	92,1	.	43	62,3	.	-
176	Kamlitz	140	83,4	.	79	96,8	.	61	66,1	.	-
180	Kerzendorf	66	90,4	-	42	100,0	-	24	73,6	-	11
184	Klasdorf	114	86,3	-	64	94,4	-	50	75,8	-	1

*) Ohne Wohnheime, ohne Wohngebäude nur mit 1 oder 2 Ferien-/Freizeitwohneinheiten.
1) Ohne Ferien-/Freizeitwohnungen.

Gebäude- und Wohnungszählung 1995

15 Bewohnte Wohnungen in Wohngebäuden *) nach Art der Nutzung, Fläche,
Öffentlicher Förderung und Belegungsbindung

Schl Nr.	Gemeinde	Wohnungen 1)			Eigentümerwohnungen			Mietwohnungen			
		insgesamt	und zwar		zu- sammen	und zwar		zu- sammen	und zwar		
			Fläche je Wohnung in m2	öffent- lich ge- fördert		Fläche je Wohnung in m2	öffent- lich ge- fördert		Fläche je Wohnung in m2	öffent- lich ge- fördert	mit Be- legungs- bindung
188	Klausdorf	546	80,3	3	336	92,2	3	210	61,2	-	-
192	Klein Schulzendorf	137	94,1	4	88	101,0	3	49	81,7	1	-
196	Kliestow	105	90,7	.	73	101,7	.	32	65,4	.	-
200	Kloster Zinna	466	82,4	.	249	99,3	.	217	63,0	.	71
204	Kummersdorf-Alexanderdorf	200	90,4	3	158	94,9	3	42	73,6	-	-
208	Kummersdorf-Gut	183	76,1	.	124	80,0	.	59	67,9	.	-
212	Langenlipsdorf	126	103,6	-	98	109,4	-	28	83,3	-	-
220	Lieben	33	90,8	-	28	90,8	-	5	91,0	-	-
224	Lindenbrück	127	85,2	.	99	90,7	.	28	65,6	.	7
228	Löwenbruch	103	84,6	-	53	96,3	-	50	72,2	-	25
232	Luckenwalde, Stadt	10141	67,8	19	2496	94,9	18	7645	59,0	1	5175
236	Lüdersdorf	148	85,1	.	99	94,4	.	49	66,3	.	-
240	Ludwigsfelde, Stadt	8840	60,7	5	1270	98,6	5	7570	54,4	-	7274
244	Mahlow	2528	75,6	5	884	95,9	5	1644	64,6	-	78
248	Malterhausen	225	91,3	.	180	97,1	.	45	68,1	.	-
252	Markendorf	237	84,0	.	137	93,9	.	100	70,4	.	27
256	Märkisch Wilmersdorf	70	89,3	-	38	102,3	-	32	73,8	-	12
260	Mehlsdorf	55	91,1	-	47	96,4	-	8	60,0	-	-
264	Mainsdorf	160	97,1	.	131	103,1	.	29	70,1	.	2
268	Mellensee	398	80,6	3	263	90,6	3	135	61,2	-	2
272	Merzdorf	72	94,9	-	61	98,7	-	11	73,7	-	3
276	Mückendorf	122	90,7	.	97	96,7	.	25	67,2	.	14
280	Müchst Nauendorf	148	90,0	-	71	99,2	-	77	81,4	-	3
284	Neuheim	129	82,0	-	70	98,3	-	59	62,7	-	13
288	Neuhof	56	85,2	-	39	92,4	-	17	68,6	-	1
292	Niebendorf-Heinsdorf	189	94,8	-	85	118,2	-	104	75,8	-	36
296	Niedergörsdorf	730	74,5	-	240	97,0	-	490	63,5	-	13
300	Niendorf	32	97,2	-	24	103,7	-	8	77,5	-	-
304	Nonnendorf	104	93,0	-	78	99,6	-	26	73,3	-	-
308	Nunsdorf	112	79,8	-	60	92,0	-	52	65,8	-	-
312	Nuthe-Urstromtal	2544	88,5	18	1696	98,5	17	848	68,4	1	178
316	Oehra	208	89,5	-	126	102,5	-	82	69,6	-	-
320	Osdorf	185	71,2	-	28	119,0	-	157	62,7	-	60
324	Paplitze	120	92,1	-	89	98,6	-	31	73,4	-	4
328	Patkus	268	77,9	-	64	113,3	-	204	66,8	-	6
332	Pransdorf	40	88,9	-	30	92,6	-	10	78,0	-	-
336	Radeland	61	90,2	-	56	92,7	-	5	62,8	-	-
340	Rangsdorf	2074	80,0	4	1132	94,7	4	942	62,3	-	394
344	Rehagen	264	85,8	-	161	96,5	-	103	69,1	-	-
348	Reinsdorf	69	96,1	-	54	98,5	-	15	87,2	-	-
352	Riesdorf	37	91,4	-	31	91,9	-	6	89,0	-	-
356	Rietdorf	43	96,0	-	32	97,7	-	11	91,3	-	-
360	Rohrbeck	132	83,7	6	81	98,7	6	51	59,8	-	-
364	Rosenthal	122	100,3	.	100	105,2	.	22	77,8	.	-
368	Seelow	201	84,2	4	149	91,9	3	52	62,1	1	34
372	Schlenzer	92	97,2	.	70	98,5	.	22	92,9	.	-
376	Schöbendorf	72	84,8	-	37	88,4	-	35	81,1	-	3
380	Schöne-Kolpian	120	92,1	-	102	95,5	-	18	72,8	-	2

*) Ohne Wohnheime, ohne Wohngebäude nur mit 1 oder 2 Ferien-/Freizeitwohneinheiten.
1) Ohne Ferien-/Freizeitwohnungen.

Gebäude- und Wohnungszählung 1995

15 Bewohnte Wohnungen in Wohngebäuden *) nach Art der Nutzung, Fläche,
öffentlicher Förderung und Belegungsbindung

Schl. Nr.	Gemeinde	Wohnungen 1)			Eigentümerwohnungen			Mietwohnungen			
		insgesamt	und zwar		zu- sammen	und zwar		zu- sammen	und zwar		
			Fläche je Wohnung in m2	öffent- lich ge- fördert		Fläche je Wohnung in m2	öffent- lich ge- fördert		Fläche je Wohnung in m2	öffent- lich ge- fördert	mit Be- legungs- bindung
384	Schönefeld	50	96,8	-	29	111,1	-	21	77,1	-	1
388	Schöneiche	196	93,6	.	153	100,1	.	43	70,3	.	11
392	Schönhagen	103	88,7	-	62	102,1	-	41	68,3	-	-
396	Schünow	79	88,0	-	60	93,9	-	19	69,6	-	-
400	Seehausen	141	98,1	-	101	106,8	-	40	76,0	-	-
404	Sarnow	56	95,4	-	29	106,9	-	27	83,1	-	-
408	Siethen	223	72,4	-	49	104,1	-	174	63,5	-	2
412	Sperenberg	676	82,5	.	393	93,6	.	283	67,1	.	-
416	Stangenhagen	66	93,7	-	47	105,3	-	19	64,9	-	4
420	Thyrow	332	97,3	5	199	105,0	5	133	85,8	-	9
424	Trebbin, Stadt	1683	71,9	6	544	94,8	5	1139	60,9	1	612
428	Wahlsdorf	151	93,8	-	88	109,1	-	63	72,4	-	10
432	Waltersdorf	50	105,3	-	32	116,6	-	18	85,2	-	-
436	Welsickendorf	170	100,0	-	98	113,7	-	72	81,3	-	-
440	Werbig	157	85,1	-	89	95,4	-	68	71,7	-	-
444	Werder	41	86,8	-	23	98,4	-	18	72,0	-	4
448	Wergzahn	48	83,1	-	29	88,6	-	19	74,7	-	-
452	Wiepersdorf	79	97,5	.	68	100,9	.	11	76,5	.	-
456	Wiesenhagen	79	105,8	-	64	107,3	-	15	99,3	-	-
460	Wietstock	81	99,9	-	56	112,8	-	25	71,2	-	1
464	Wilddau-Wentdorf	54	101,2	.	40	103,9	.	14	93,6	-	-
468	Wünsdorf	1032	78,2	.	513	92,6	.	519	64,0	.	113
472	Zellendorf	145	94,8	-	96	107,6	-	49	69,8	-	-
476	Zossen, Stadt	2442	78,8	13	1072	96,8	12	1370	64,6	1	641
	Landkreis zusammen	58278	75,9	195	23493	96,9	163	34785	61,8	32	17870

*) Ohne Wohnheime, ohne Wohngebäude nur mit 1 oder 2 Ferien-/Freizeitwohneinheiten.
1) Ohne Ferien-/Freizeitwohnungen.

Gebäude- und
16 Leerstehende Wohnungen in Wohngebäuden *)

Schl Nr.	Gemeinde	Insgesamt	Grund des				
			noch nicht be- zogene Neubau- wohnung	Wechsel des Wohnungs- nutzers	Umbau, Moderni- sierung	schwer- wiegende Mängel	für den Abriß vorgesehen
72 Teltow-Fläming							
004 Ahrensdorf		-	-	-	-	-	-
008 Altes Lager		227	23	16	156	24	1
012 Baruth / Mark, Stadt		33	1	2	13	7	2
016 Blankenfelde		49	-	5	21	6	2
020 Blankensee		1	-	-	1	-	-
024 Blönsdorf		22	-	1	5	2	-
028 Bochow		12	-	1	2	4	-
032 Bollensdorf		3	-	-	-	2	-
036 Borgisdorf		2	-	-	-	-	1
040 Buckow		6	-	-	2	1	-
044 Christinendorf		9	-	-	1	-	-
048 Dahlewitz		23	-	2	6	-	4
052 Dahme, Stadt		146	-	19	59	31	1
056 Danna		7	-	-	-	1	-
060 Dennewitz		4	-	1	2	-	-
064 Diedersdorf		2	-	-	1	-	-
068 Dornswalde		5	-	1	-	-	-
072 Gadsdorf		1	-	1	-	-	-
076 Gebersdorf		6	-	1	-	1	-
080 Genshagen		5	-	-	-	1	4
084 Glau		88	-	-	2	1	-
088 Glienicke		8	-	1	1	1	-
092 Görzsdorf		6	-	-	-	1	-
096 Gräfenhof		3	-	-	-	2	-
100 Gröben		5	-	-	3	1	-
104 Groß Kienitz		3	1	-	1	-	-
108 Groß Machnow		9	2	-	1	2	-
112 Groß Schulzendorf		9	2	2	1	1	-
116 Groß Ziescht		9	-	4	3	-	-
120 Großbeeren		33	2	6	7	1	-
124 Großbeuthen		3	-	-	-	1	-
128 Grüna		11	-	-	4	1	2
132 Harbersdorf		-	-	-	-	-	-
136 Hohenahlsdorf		-	-	-	-	-	-
140 Hohengörzsdorf		-	-	-	-	-	-
144 Hohenseefeld		7	-	1	-	1	-
148 Horstfelde		3	-	3	-	-	-
152 Horstwalde		2	-	-	-	-	-
156 Ihlow		2	-	-	-	-	1
160 Illmersdorf		3	-	1	2	-	-
164 Jühnsdorf		4	2	1	-	-	-
168 Jüterbog, Stadt		550	-	31	274	62	8
172 Kallinchen		3	-	2	-	1	-
176 Kemnitz		13	-	1	2	-	-
180 Kerzendorf		3	-	-	1	1	-
184 Krasdorf		20	-	-	-	1	-
188 Klausdorf		8	-	1	1	-	-
192 Klein Schulzendorf		4	1	1	1	-	-

*) Ohne Wohnheime, ohne Wohngebäude nur mit 1 oder 2 Freizeitwohneinheiten.

Wohnungszählung 1995

nach Grund und Dauer des Leerstehens

Leerstehens	Dauer des Leerstehens in ... Monaten					Schl Nr.
	bis zu 3	4 - 12	13 - 24	25 - 48	49 und mehr	
-	-	-	-	-	-	- 004
7	38	108	4	12		65 008
8	2	12	10	4		5 012
15	11	25	7	5		1 016
-	-	1	-	-		- 020
14	-	6	4	8		4 024
5	2	2	3	5		- 028
1	-	1	-	1		1 032
1	-	-	1	-		1 036
3	1	1	1	2		1 040
8	1	5	-	3		- 044
11	4	11	3	3		2 048
36	24	57	33	18		14 052
6	-	4	3	-		- 056
1	-	1	3	-		- 060
1	1	-	1	-		- 064
4	-	-	2	3		- 068
-	-	1	-	-		- 072
4	-	-	1	2		3 076
-	-	-	1	-		4 080
85	3	2	17	1		65 084
5	1	3	2	2		- 088
5	-	-	1	4		1 092
1	-	-	-	1		2 096
1	-	4	1	-		- 100
1	-	1	2	-		- 104
4	2	3	1	1		2 108
3	-	5	3	1		- 112
2	1	3	-	3		2 116
17	9	22	-	2		- 120
2	-	-	3	-		- 124
4	-	2	2	5		2 128
-	-	-	-	-		- 132
-	-	-	-	-		- 136
-	-	-	-	-		- 140
5	-	1	4	-		2 144
-	-	-	3	-		- 148
2	-	2	-	-		- 152
1	-	1	-	-		1 156
-	-	1	-	1		1 160
1	3	1	-	-		- 164
175	39	95	69	45		302 168
-	-	1	-	1		1 172
10	-	10	2	-		1 176
1	-	2	-	1		- 180
19	-	1	2	7		10 184
6	2	1	1	4		- 188
1	1	-	1	1		1 192

Gebäude- und
16 Leerstehende Wohnungen in Wohngebäuden *)

Schl Nr.	Gemeinde	Insgesamt	Grund des				
			noch nicht be- zogene Neubau- wohnung	Wechsel des Wohnungs- nutzers	Umbau, Moderni- sierung	schwer- wiegende Mängel	für den Abriß vorgesehen
196	Kliestow	5	-	-	2	-	-
200	Kloster Zinna	23	-	3	5	6	-
204	Kummersdorf-Alexanderdorf	4	-	-	-	-	-
208	Kummersdorf-Gut	2	-	-	1	-	-
212	Langenlipsdorf	9	-	-	3	-	-
220	Ließen	-	-	-	-	-	-
224	Lindenbrück	2	-	-	1	-	-
228	Löwenbruch	8	-	1	3	-	-
232	Luckenwalde, Stadt	862	-	102	172	379	40
236	Lüdersdorf	10	-	-	9	-	-
240	Ludwigsfelde, Stadt	64	1	4	7	1	3
244	Mahlow	81	24	11	19	8	2
248	Malterhausen	15	-	-	4	4	-
252	Markendorf	25	-	2	-	9	1
256	Märkisch Wilmersdorf	7	-	-	2	1	-
260	Mehlsdorf	7	-	2	2	1	1
264	Meinsdorf	5	-	2	2	-	-
268	Mellensee	10	-	1	3	1	1
272	Merzdorf	2	-	-	1	-	-
276	Mückendorf	2	-	1	1	-	-
280	Nächst Neuendorf	6	-	1	-	-	-
284	Neuheim	6	-	3	1	-	-
288	Neuhof	6	-	-	-	1	-
292	Niebendorf-Meinsdorf	15	-	1	2	2	-
296	Niedergörsdorf	29	-	3	9	4	-
300	Nierdorf	-	-	-	-	-	-
304	Nonnendorf	3	-	1	1	-	-
308	Nunsdorf	3	-	-	2	1	-
312	Nuthe-Urstromtal	81	-	13	11	19	1
316	Oshra	7	-	-	2	-	-
320	Osdorf	2	-	-	1	1	-
324	Paplitze	1	-	-	-	1	-
328	Patkus	14	-	3	1	-	-
332	Prensdorf	2	-	-	-	-	-
336	Radeland	2	-	-	-	-	-
340	Rangsdorf	51	1	6	13	6	-
344	Rehagen	1	-	-	-	-	-
348	Reinsdorf	4	-	1	1	-	-
352	Riesdorf	1	-	-	-	1	-
356	Rietdorf	2	-	-	1	1	-
360	Rohrbeck	9	-	2	2	3	-
364	Rosenthal	5	-	-	4	-	1
368	Saalow	6	-	-	1	-	-
372	Schlenzer	4	-	1	1	-	-
376	Schöbendorf	-	-	-	-	-	-
380	Schöna-Kolpian	10	-	1	1	3	-
384	Schönefeld	2	-	-	-	1	-
388	Schöneiche	6	-	-	1	1	-
392	Schönhagen	4	-	1	1	-	-

*) Ohne Wohnheime, ohne Wohngebäude nur mit 1 oder 2 Freizeitwohneinheiten.

Wohnungszählung 1995

nach Grund und Dauer des Leerstehens

Leerstehens sonstiger Grund	Dauer des Leerstehens in ... Monaten					Schl Nr.
	bis zu 3	4 - 12	13 - 24	25 - 48	49 und mehr	
3	1	1	1	1	1	1 196
9	2	6	5	9		1 200
4	-	3	-	1		- 204
1	-	2	-	-		- 208
6	-	2	5	2		- 212
-	-	-	-	-		- 220
1	-	1	1	-		- 224
4	1	3	4	-		- 228
169	85	213	174	253		137 232
1	1	-	9	-		- 236
48	29	27	6	-		2 240
17	27	37	6	8		3 244
7	-	2	6	3		4 248
13	2	11	2	3		7 252
4	-	3	1	3		- 256
1	2	2	1	1		1 260
1	-	1	2	2		- 264
4	1	6	2	-		1 268
1	-	-	-	1		1 272
-	1	-	-	-		1 276
5	1	1	2	2		- 280
2	-	2	1	3		- 284
5	1	-	1	2		2 288
10	1	5	1	7		1 292
13	4	8	1	13		3 296
-	-	-	-	-		- 300
1	-	2	-	1		- 304
-	-	-	1	2		- 308
37	7	20	18	17		19 312
5	1	-	2	3		1 316
-	-	1	-	-		1 320
-	-	1	-	-		- 324
10	3	4	1	6		- 328
2	1	1	-	-		- 332
2	-	2	-	-		- 336
25	12	28	7	4		- 340
1	-	-	1	-		- 344
2	-	1	-	1		2 348
-	-	-	-	1		- 352
-	-	1	-	1		- 356
2	-	5	2	1		1 360
-	1	2	-	1		1 364
5	1	4	1	-		- 368
2	1	-	2	1		- 372
-	-	-	-	-		- 376
5	-	1	2	2		5 380
1	-	-	2	-		- 384
4	2	2	-	-		2 388
2	1	3	-	-		- 392

Gebäude- und
16 Leerstehende Wohnungen in Wohngebäuden *)

Schl Nr.	Gemeinde	Insgesamt	Grund des				
			noch nicht be- zogene Neubau- wohnung	Wechsel des Wohnungs- nutzers	Umbau, Modarni- sierung	schwer- wiegende Mängel	für den Abriß vorgesehen
396	Schünow	1	-	-	-	-	-
400	Seehausen	2	-	-	1	-	-
404	Sernow	-	-	-	-	-	-
408	Siethen	8	-	-	-	7	-
412	Sperenberg	25	-	1	8	5	1
416	Stangenhagen	2	-	1	-	1	-
420	Thyrow	29	4	-	4	11	1
424	Trebbin, Stadt	35	-	3	14	9	1
428	Wahlsdorf	3	-	2	-	-	-
432	Waltersdorf	4	-	2	-	1	-
436	Welsickendorf	8	-	-	-	4	-
440	Werbig	3	-	-	-	2	-
444	Werder	9	-	-	4	-	-
448	Wergzahn	2	-	-	-	-	-
452	Wiepersdorf	5	-	-	1	1	1
456	Wiesenhagen	2	-	-	-	-	-
460	Wietstock	5	-	2	-	-	-
464	Wildau-Wentdorf	3	-	-	-	1	-
468	Wünsdorf	47	-	3	10	3	-
472	Zellendorf	3	-	-	1	-	-
476	Zossen, Stadt	99	1	16	18	31	8
	Landkreis zusammen	3 092	65	301	927	689	88

*) Ohne Wohnheime, ohne Wohngebäude nur mit 1 oder 2 Freizeitwohneinheiten.

Wohnungszählung 1995

nach Grund und Dauer des Leerstehens

Leerstehens	Dauer des Leerstehens in ... Monaten					Schl Nr.
sonstiger Grund	bis zu 3	4 - 12	13 - 24	25 - 48	49 und mehr	
1	-	-	1	-	-	396
1	-	2	-	-	-	400
-	-	-	-	-	-	404
1	1	-	5	1	1	408
10	3	10	3	4	5	412
-	-	-	-	2	-	416
9	2	16	4	3	4	420
8	4	13	9	8	1	424
1	1	1	-	-	1	428
1	-	-	4	-	-	432
4	-	-	2	5	1	436
1	-	1	-	1	1	440
5	-	5	1	3	-	444
2	-	1	-	1	-	448
2	-	3	-	1	1	452
2	1	-	1	-	-	456
3	2	3	-	-	-	460
2	1	1	-	-	1	464
31	5	25	10	7	-	468
2	-	3	-	-	-	472
25	12	53	18	5	11	476
1 022	366	947	519	542	718	

Gebäude- und Wohnungszählung 1995

Gebäude- und Wohnungsbogen
Stichtag der Erhebung: 30. September 1995


Name und Anschrift der/des Auskunftspflichtigen

LDS Brandenburg - Außenstelle Cottbus - Postfach 10 12 51 - 03012 Cottbus

Anschrift der Erhebungsstelle Tel.-Nr.

Rückantwort

Gebäude-
bogen-Nr.



Gemeindeschlüssel

--	--	--	--	--

Zählbezirks-Nr.

--	--	--	--

Bei postalischer Erhebung:

Bitte den **vollständigen** Gebäude- und Wohnungs-
bogen innerhalb einer Woche nach Zugang frankiert
an obenstehende Adresse zurücksenden, oder dort
abgeben.

Vielen Dank!

Hinweise zu Zweck, Art und Umfang der Erhebung, Rechtsgrundlagen, **Auskunftspflicht**, Geheimhaltung, Hilfsmerkmalen, laufenden Nummern/ Ordnungsnummern, Trennung und Löschung, Durchführung der Zählung, Erhebungsbeauftragten und Möglichkeiten der Auskunftserteilung finden Sie auf den Innen- und Rückseiten dieses Erhebungsbogens; das Wohnungsstatistikgesetz ist auszugsweise abgedruckt.

Wichtig!

Für jedes Gebäude mit Wohnraum und jede bewohnte Unterkunft ist jeweils ein Erhebungsbogen auszufüllen. Wenn sich unter einer Hausnummer mehrere Gebäude (z. B. Vorderhaus, Seitenflügel, Hinterhaus) befinden, so sind entsprechend mehrere Erhebungsbogen auszufüllen und ggf. anzufordern.

Gebäude, für das die Angaben erhoben werden:

Wenn kein Gebäude oder keine Wohnung (mehr) vorhanden ist, bitte hier ankreuzen ☐ und den Erhebungsbogen unausgefüllt zurücksenden.

Mit der Beantwortung beauftragt (Verwalter/Vertreter der/des Auskunftspflichtigen):
Familiennamen und Vorname

Straße, Hausnummer

PLZ

Gemeinde

Um eventuelle Rückfragen zu erleichtern, bitten wir um freiwillige Angabe der Telefonnummer.

Vorwahl

Rufnummer

Hinweise zum Ausfüllen:

Zur Beantwortung der Fragen sind die Antwortkästchen anzukreuzen bzw. jeweils die Zahl/Anzahl einzutragen.
Bitte verwenden Sie hierzu nur blaue oder schwarze Schreibstifte.

a) Ankreuzen der zutreffenden Antwort:

Beispiel: ☒ 18 Unterliegt die Wohnung der Belegungsbindung?



Ja

☒

Nein

☐

b) Rechtsbündiges Eintragen der Anzahl:

Beispiel: Wie viele Geschosse hat das Gebäude?



Anzahl

c) Bitte beachten Sie bei Fragen, die mit ★ gekennzeichnet sind, die Erläuterungen.

Wozu dient die „Gebäude- und Wohnungszählung 1995“?

Die Wohnungsverorgung im vereinten Deutschland ist durch starke Niveauunterschiede zwischen West und Ost geprägt. Die Wohnungsmärkte sind angespannt. Für die Wohnungspolitik, aber auch für die Wohnungswirtschaft fehlt eine verlässliche, aktuelle, kleinräumige Datenbasis über die Struktur des Gebäude- und Wohnungsbestandes. Die für die Wohnungs- und Städtebaupolitik notwendigen statistischen Unterlagen sind bislang unvollständig und teilweise ungenau.

Nur mit Ihrer Mithilfe wird es möglich werden, diese Lücken zu schließen und auch für die neuen Bundesländer die dringend benötigten Daten bereitzustellen. Dabei ist es nur über eine Totalerhebung - wie sie die Gebäude- und Wohnungszählung 1995 darstellt - möglich, Informationen zu erhalten, die Aussagen bis auf die Ebene von Gemeindeteilen zulassen. Damit werden Entscheidungshilfen zur Verfügung stehen, die für wirtschafts- und sozialpolitische Maßnahmen dringend notwendig sind und somit auch Ihnen letztendlich zugute kommen werden.

Was sollen Sie tun?

Nach dem Wohnungstatistikgesetz besteht für Eigentümer und Verwalter oder Erbbauberechtigte, Verfügungs- oder Nutzungsberechtigte eine Pflicht zur Auskunft. Nur durch Ihre aktive Mitarbeit ist es möglich, ein verlässliches Bild des Gebäude- und Wohnungsbestandes zu erhalten. Wir bitten Sie daher, den Erhebungsbogen sorgfältig auszufüllen und ihn entweder der/dem Erhebungsbeauftragten zu übergeben oder ihn innerhalb einer Woche frankiert an die Erhebungsstelle zurückzusenden.

Beachten Sie bitte beim Beantworten der Fragen die Ausfüllhinweise und Erläuterungen. Zu Ihrer Hilfe finden Sie bei allen Fragen, die mit einem Stern gekennzeichnet sind, Anmerkungen in den Erläuterungen. Brauchen Sie weitere Unterstützung, so rufen Sie bitte die Erhebungsstelle an (die Telefonnummer auf der ersten Seite rechts oben). Sind bei Ihnen Beauftragte mit der Erhebung befaßt, können Sie sich selbstverständlich an diese wenden.

Für Ihre Mitarbeit danken wir im voraus.

Erläuterungen zu den Fragen zum Gebäude

Gebäude mit Wohnraum

Als ein (einzelnes) Gebäude gilt — jedes freistehende Gebäude — bei zusammenhängender Bebauung (z.B. Doppel-, Gruppen-, Eck- und Reihenhäuser, Seitenflügel, Hinterhaus) jedes Gebäude, das durch eine vom Dach bis zum Keller reichende Brandmauer von anderen Gebäuden getrennt ist. Ist keine Brandmauer vorhanden, so gelten die zusammenhängenden Gebäudeeinheiten als einzelne Gebäude, wenn sie einen eigenen Zugang besitzen.

Zu Frage 1 Art des Gebäudes

Wohngebäude sind hier Gebäude, die mindestens zur Hälfte der Gesamtnutzfläche zu Wohnzwecken genutzt werden, ohne Wohnheime. Wird weniger als die Hälfte der Gesamtnutzfläche für Wohnzwecke genutzt, so ist das Gebäude entsprechend seiner durch den Verwendungszweck bedingten bautechnischen Gestaltung bei den „Sonstigen Gebäuden mit Wohnraum“ einzugruppieren.

Bewohnte Unterkünfte sind behelfsmäßige Bauten zur vorübergehenden Wohnnutzung. Es sind nur dann Angaben zu machen, wenn sie zum Zeitpunkt der Zählung als alleinige Wohnung bewohnt sind, oder wenn in ihnen am Zählungstichtag mindestens eine Person mit **Hauptwohnsitz** gemeldet ist.

Wohnheime sind Wohngebäude (mit einer Heimleitung), die den Wohnbedürfnissen bestimmter Bevölkerungskreise dienen. Die in Wohnheimen lebenden Personen führen einen eigenen Haushalt.

Zu Frage 2 Baujahr des Gebäudes

Bei Erweiterungs- und Umbauten ist das ursprüngliche Baujahr anzugeben; bei Wiederaufbau nach Totalschaden das Jahr des Wiederaufbaus.

Zu Frage 3a Eigentumsform ...

Bei ungeklärten Eigentumsverhältnissen gilt als Verfügungs- oder Nutzungsberechtigte/ derjenige (natürliche oder juristische) Person, die am Zählungstichtag ein Nutzungs- bzw. Verfügungsrecht wahrnimmt, das noch auf DDR-Eigentumsverhältnissen beruht.

Ungeklärte Eigentumsverhältnisse gelten erst dann als beseitigt, wenn für das Gebäude zum Zählungstichtag ein bestandskräftiger Bescheid über die Vermögenszuordnung vorliegt.

Zu Frage 4 Eigentumsform ... am 2. Oktober 1990

Die Eigentumsform „**Genossenschaftlich**“ ist anzukreuzen, wenn das Gebäude am 2. Oktober 1990 Arbeiter- bzw. Gemeinnützigen Wohnungsbaugenossenschaften (AWG bzw. GWG) gehörte, sowie Gebäude der Landwirtschaftlichen Produktionsgenossenschaften (LPG), der Produktionsgenossenschaften des Handwerks (PGH) und der sonstigen Genossenschaften.

Zu Frage 5 Bestehen für das Gebäude ...

Gemeint sind die rechtlichen Ansprüche von Alteigentümern/-innen auf Rückübertragung von Eigentumsrechten an Grundstücken und Gebäuden oder auf Entschädigung nach dem Gesetz zur Regelung offener Vermögensfragen (Vermögensgesetz - VermG) in der Fassung der Bekanntmachung vom 2. Dezember 1994 (BGBl. I S. 3610). Die Frage ist mit „Nein“ zu beantworten, wenn das Gebäude nach dem 16. Oktober 1990 erworben worden ist.

Zu Frage 6 Wie viele Geschosse ...

Hier sind alle Geschosse zu erfassen, die vollständig oder mindestens zur Hälfte über der Geländeoberfläche liegen. Das ausgebaute Dachgeschoß muß auf mindestens zwei Dritteln seiner Grundfläche eine lichte Höhe von 2,30 m aufweisen.

Zu Frage 8 Wie wird das Gebäude ...

Bei Fern- und bei Blockheizung werden die Wohnungen mehrerer Gebäude von einer zentralen Heizquelle aus beheizt. Bei Zentralheizung versorgt die zentrale Heizquelle die Wohnungen nur eines Gebäudes.

Bei Etagenheizung werden die Räume einer Wohnung von einer nur für diese Wohnung bestimmten Heizquelle beheizt.

Erläuterungen zu den Fragen zur Wohnung

Wohnungen

Als Wohnungen gelten einzelne oder zusammenhängende Räume in Gebäuden und bewohnten Unterkünften, die nach außen abgeschlossen und zu Wohnzwecken bestimmt sind. Hierzu zählen auch Einfamilienhäuser oder Einraumwohnungen.

Zu Frage 13 Ist die Wohnung ...

Die Frage richtet sich nicht nur an die Eigentümer, sondern auch an die Verfügungs- und Nutzungsberechtigten.

Zu Frage 14 Wie groß ist die Fläche ...

Zur Wohnung zählen auch außerhalb des eigentlichen Wohnungsabschlusses liegende Räume (z.B. Mansarden) sowie zu Wohnzwecken ausgebaut Keller- und Bodenräume.

- Flächen, die unter einer Schräge liegen, sind zur Hälfte zu rechnen,
- Balkone sind zur Hälfte zu rechnen,
- Keller- und Bodenräume (Speicher) bleiben unberücksichtigt, wenn sie nicht zu Wohnzwecken ausgebaut sind.

Zu Frage 16b Welche Ausstattung ... Toilette

Unter Trockentoiletten sind alle Toiletten zu verstehen, die nicht über Spülkästen oder Druckspüler an ein Wassernetz

angeschlossen sind, deren Entleerung über Gruben oder sonstige geschlossene Behälter erfolgt.

Zu Frage 17 Wird die Wohnung ausschließlich ...

Ferien- bzw. Freizeitwohnungen sind Wohnungen, in denen Personen lediglich ihre Freizeit verbringen (z. B. am Wochenende, während des Urlaubs, der Ferien).

Zu Frage 18 Unterliegt die Wohnung der ...

Die Belegungsbindung liegt vor, wenn für die Wohnung zum Zeitpunkt der Zählung die Vorschriften des Gesetzes über die Gewährleistung von Belegungsrechten im kommunalen und genossenschaftlichen Wohnungswesen vom 22. Juli 1990 (GBL, DDR I Nr. 49 S. 894) gelten.

Zu Frage 19 Ist die Wohnung mit Mitteln ...

Mittel des sozialen Wohnungsbaus sind Mittel aus öffentlichen Haushalten, die dem Bauherrn auf Antrag bei der zuständigen Stelle des Landes (Bewilligungsstelle) zur Förderung des sozialen Wohnungsbaus bewilligt worden sind.

Zu Frage 20b: Dauer des Leerstehens ...

Nur volle Anzahl angeben. Bei einem Leerstand von weniger als einem Monat „01“ eintragen.

Fragen zum Gebäude

- 1** * **Art des Gebäudes** Wohngebäude (*Gebäude, das mindestens zur Hälfte der Gesamtnutzfläche für Wohnzwecke genutzt wird; nicht Wohnheim*)
 Sonstiges Gebäude mit Wohnraum (*Nichtwohngebäude, z.B. Geschäftshaus, Bürohaus oder Schule mit Wohnung*)
 Bewohnte Unterkunft (z. B. Gartenlaube, Wohnbaracke usw.)
 Wohnheim (*mit eigener Haushaltsführung der Bewohner/innen*) für ... – Senioren
 – Studierende
 – andere Personengruppen (z. B. für Pflegepersonal, Arbeiter/innen)

- 2** * **Baujahr des Gebäudes** Jahr der Bezugsfertigstellung
3 * **Eigentumsform des Gebäudes** Eigentümer/in oder Erbbauberechtigte/r
 a) Sind Sie ... ? bzw. bei ungeklärten Eigentumsverhältnissen
 Verfügungs- oder Nutzungsberechtigte/r des Gebäudes

- b) Und zwar als ... Einzelperson oder Ehepaar
 Erben- oder sonstige Personengemeinschaft
 Gemeinschaft von Wohnungseigentümern (*nur bei Eigentumswohnungen*)
 Wohnungsgenossenschaft/Wohnungsbaugenossenschaft
 sonstiges Wohnungsunternehmen (*einschl. kommunales Wohnungsunternehmen*)
 Kreditinstitut, Versicherungsunternehmen
 Immobilienfonds, sonstiges Unternehmen (*einschl. Deutsche Bahn AG, Post*)
 Treuhand-Liegenschaftsgesellschaft, Bodenverwertungs- und -verwaltungs GmbH
 Gemeinde
 Bund, Land oder sonstige juristische Person des öffentlichen Rechts
 (*ohne Kirche und Religionsgesellschaft*)
 Kirche, Religionsgesellschaft
 sonstige Organisation ohne Erwerbszweck (z. B. Verein, Gewerkschaft, Partei)

- 4** * **Eigentumsform des Gebäudes am 2. Oktober 1990**
 (*Bitte nur Eintragungen vornehmen, wenn das Gebäude vor dem 3. Oktober 1990 bezugsfertig war*)
 a) **Volkseigen**
 In Rechtsträgerschaft von Kommunen und kommunalen Wohnungsunternehmen
 In anderer Rechtsträgerschaft oder sonstiges Volkseigentum
 b) **Genossenschaftlich** AWG, GWG
 LPG, PGH, sonstige Genossenschaften
 c) **Privat** Vom Eigentümer oder von anderen privatrechtlich verwaltet
 (*einschließlich in konfessionellem Eigentum*)
 In staatlicher Verwaltung
 d) **Sonstiges** (z. B. ausländische Streitkräfte, unbekannt)

* Siehe Erläuterungen zu den Gebäudefragen

Noch: Fragen zum Gebäude

5 Bestehen für das Gebäude noch nicht entschiedene Ansprüche auf
* Rückübertragung? Ja

Nein

6 Wie viele Geschosse hat das Gebäude? Anzahl

* (Erdgeschoß, Souterrain und ausgebaut
Dachgeschosse bitte mitzählen.)

7 Wie viele Wohnungen enthält das Gebäude?
Insgesamt Anzahl

davon:

Ganz oder teilweise für Wohnzwecke genutzt (einschl. leerstehende) Anzahl

Ausschließlich für Nichtwohnzwecke genutzt Anzahl

8 Wie wird das Gebäude überwiegend beheizt? Fernheizung

Blockheizung (für mehrere Gebäude)

Zentralheizung (für ein Gebäude)

Etagenheizung (für einzelne Wohnungen)

Einzel- oder Mehrraumöfen

9 Welche Energieart(en) wird/werden für die Beheizung
des Gebäudes verwendet?

Fernwärme (bei Fernheizung)

Gas

Elektrizität

Heizöl

Mehrere Antworten
möglich

Briketts, Braunkohle

Koks, Steinkohle

Holz oder sonstiges

zusätzlich verwendet: Solarenergie
Wärmepumpe

10 Welche Abwasserentsorgung hat das Gebäude?

Kanalisation

Klägrube / Auffangbehälter mit Entleerung

Versickerungsanlage oder Sonstiges

11 In welcher Bauweise ist das Gebäude errichtet?

Traditionelle Bauweise

Montagebauweise (Plattenbau, Fertigteilhaus)

* Siehe Erläuterungen zu den Gebäudefragen

Erläuterungen zu Frage 12 „Erhaltungszustand von Bauteilen des Gebäudes“

Wir bitten Sie, den gegenwärtigen Zustand der in diesem Fragebogen angegebenen Gebäudeteile so genau wie möglich einzuschätzen. Für Ihre Beurteilung stehen Ihnen vier Schadensstufen zur Verfügung und zwar von "keine Schäden" über "geringe Schäden" und "mittelschwere Schäden" bis hin zu "schweren Schäden mit Gefährdung der Funktionsfähigkeit".

Es sollen sechs Bauteile beurteilt werden, die für die Nutzung und den Gesamtzustand des Gebäudes von großer Wichtigkeit sind, und deren Zustand Sie nach Augenschein wahrnehmen können. Dies sind:

- a) der Sockel des Gebäudes
- b) die Außenwände (ohne Berücksichtigung von Fenstern)
- c) die Treppenanlage (hierzu zählen die Treppen, die innerhalb des Hauses die einzelnen Stockwerke verbinden, einschließlich der Kellertreppen)
- d) die Dachkonstruktion
- e) die Dachdeckung / Dachentwässerung
- f) die Schornsteine

Bitte kreuzen Sie für jeden der genannten Bauteile die nach Ihrer Einschätzung zutreffende Schadensstufe an.

Dabei können Sie die folgenden Anhaltspunkte für die Beurteilung von Schäden heranziehen:

Der Zustand des Bauteils ist einwandfrei,
es sind keine Reparaturleistungen erforderlich, lediglich Wartung und Pflege
→ **keine Schäden**

Die Stand- und Funktionssicherheit ist gewährleistet,
es ist aber ein erster Reparaturbedarf erkennbar,
Instandhaltungen sind erforderlich
→ **geringe Schäden**

Die Stand- und Funktionssicherheit ist eingeschränkt,
grundlegende Reparaturen sind erforderlich,
es werden umfassende Baumaßnahmen (Instandsetzungen) notwendig
→ **mittelschwere Schäden**

Die Stand- und Funktionssicherheit ist gefährdet,
es ist Ersatz erforderlich
→ **schwere Schäden**

Gibt es in Ihrem Gebäude bei mehreren Bauteilen der gleichen Art (z. B. bei zwei Schornsteinen) Unterschiede im Erhaltungszustand (z. B. der eine Schornstein mit geringen, der andere mit mittelschweren Schäden), so geben Sie bitte insgesamt den größeren Schaden an (hier also den mittelschweren). Nur so kann der wirkliche Bedarf an Instandhaltungen, Instandsetzungen oder völligem Ersatz annähernd richtig erkannt werden.

Noch: Fragen zum Gebäude

12 Wie ist der Erhaltungszustand der folgenden Bauteile?

*

(nach Augenschein)

a) Der Sockel des Gebäudes hat ...

keine Schäden

Typische Schäden sind z. B. Durchfeuchtungen, Ausblühungen, Absprengungen, Risse, ausgehöhlte Fugen, Lockerungserscheinungen

geringe Schäden

mittelschwere Schäden (Einschränkung der Funktionsfähigkeit)

schwere Schäden (Gefährdung der Funktionsfähigkeit)

b) Die Außenwände (ohne Berücksichtigung der Fenster) haben ...

Typische Schäden sind z. B. Verwitterungen, Durchfeuchtungen, Absprengungen, sichtbare Risse und Roststellen

keine Schäden

geringe Schäden

mittelschwere Schäden (Einschränkung der Funktionsfähigkeit)

schwere Schäden (Gefährdung der Funktionsfähigkeit)

c) Die Treppenanlage hat ...

keine Schäden

Typische Schäden sind z. B. ausgetretene Stufen, durchgebrochene Podestflächen, defekte Geländer, Absenkungen

geringe Schäden

mittelschwere Schäden (Einschränkung der Funktionsfähigkeit)

schwere Schäden (Gefährdung der Funktionsfähigkeit)

Keine Treppenanlage vorhanden

d) Die Dachkonstruktion hat ...

Typische Schäden sind z. B. am Holz „Schädlingsbefall“, am Stahl „Rost“, oder bei Flachdach im Beton „Risse oder Abplatzungen“

keine Schäden

geringe Schäden

mittelschwere Schäden (Einschränkung der Funktionsfähigkeit)

schwere Schäden (Gefährdung der Funktionsfähigkeit)

e) Die Dachdeckung/Dachentwässerung hat ...

Typische Schäden sind z. B. undichte Stellen oder Löcher, abgelöste Ziegel, Zerstörungen, Nässebeschäden im oberen Gebäudeteil, schadhafte Entwässerung

keine Schäden

geringe Schäden

mittelschwere Schäden (Einschränkung der Funktionsfähigkeit)

schwere Schäden (Gefährdung der Funktionsfähigkeit)

f) Die Schornsteine haben ...

keine Schäden

Typische Schäden sind z. B. Risse, undichte Fugen, brüchige Schornsteinköpfe, Versotungen, Rauchgasbelästigungen, Lockerungen im Gefüge, Schrägstellungen

geringe Schäden

mittelschwere Schäden (Einschränkung der Funktionsfähigkeit)

schwere Schäden (Gefährdung der Funktionsfähigkeit)

Kein Schornstein vorhanden

Fragen zur Wohnung

0 1 2 3 4 5 6 7 8 9 X

Fragen zur Wohnung/zu den Wohnungen

(bei 7 und mehr Wohnungen im Gebäude bitte Zusatzbogen ebenfalls ausfüllen)

13 Ist die Wohnung ... ? von dem/der Eigentümer/in bewohnt
*

von dem/der Eigentümer/in zu Wohnzwecken vermietet

von dem/der Eigentümer/in ausschließlich zu Nichtwohnzwecken genutzt

von dem/der Eigentümer/in ausschließlich zu Nichtwohnzwecken vermietet

an Angehörige diplomatischer, berufskonsularischer
Vertretungen / ausländischer Streitkräfte privatrechtlich vermietet

leerstehend

14 Wie groß ist die Fläche der gesamten Wohnung?
* Bitte volle Quadratmeter angeben

15 Wie viele Räume der Wohnung haben 6 und mehr Quadratmeter?
(ohne Küche, Bad/Dusche, WC, Flur) Anzahl

16 Welche Ausstattung hat die Wohnung?
* a) Küche / Kochnische Küche

Nur Kochnische

Weder Küche noch Kochnische

b) Toilette WC innerhalb der Wohnung

WC nur außerhalb der Wohnung

Trockentoilette

c) Bad / Dusche Innerhalb der Wohnung

Nur außerhalb der Wohnung

Nicht vorhanden

17 Wird die Wohnung ausschließlich als Ferien- bzw. Freizeitwohnung
* genutzt? Ja

Nein

18 Unterliegt die Wohnung der Belegungsbindung? Ja

Nein

19 Ist die Wohnung mit Mitteln des sozialen Wohnungsbaus
* gefördert worden? Ja

Nein

20 Wenn die Wohnung leersteht (siehe Frage 13)
* Bitte angeben: Noch nicht bezogene Neubauwohnung

a) Den Grund des Leerstehens Wechsel des Wohnungsnutzers

Umbau / Modernisierung

Schwerwiegende Mängel

Für den Abriß vorgesehen

Sonstiger Grund

b) Die Dauer des Leerstehens bis zum Stichtag (30. 9. 1995)
Anzahl der Monate

* Siehe Erläuterungen zu den Wohnungsfragen

Lfd. Nr. der Wohnung

Angaben zum Gebäude

001 002 003 004 005 006

01 01 01 01 01 01

02 02 02 02 02 02

03 03 03 03 03 03

04 04 04 04 04 04

05 05 05 05 05 05

06 06 06 06 06 06

07 07 07 07 07 07

08 08 08 08 08 08

09 09 09 09 09 09

10 10 10 10 10 10

11 11 11 11 11 11

12 12 12 12 12 12

13 13 13 13 13 13

14 14 14 14 14 14

15 15 15 15 15 15

16 16 16 16 16 16

17 17 17 17 17 17

18 18 18 18 18 18

19 19 19 19 19 19

20 20 20 20 20 20

21 21 21 21 21 21

22 22 22 22 22 22

23 23 23 23 23 23

24 24 24 24 24 24

25 25 25 25 25 25

26 26 26 26 26 26

27 27 27 27 27 27

28 28 28 28 28 28

29 29 29 29 29 29

30 30 30 30 30 30

54

29

01

55

30

02

56

31

03

57

04

58

32

05

59

33

06

60

34

0

61

35

08

62

36

09

63

37

10

64

38

11

65

39

12

66

40

13

67

41

14

68

42

15

69

43

16

70

44

17

71

45

18

72

46

19

73

47

20

74

48

21

75

49

22

76

50

23

77

51

24

78

52

25

79

53

26

27

28

0 1 2 3 4 5 6 7 8 9 X

Fragen zur Wohnung/zu den Wohnungen(bei 16 und mehr Wohnungen im Gebäude bitte weitere Zusatzbogen ebenfalls ausfüllen; ggf. *Zusatzbogen anfordern*)**13** Ist die Wohnung ... ?

*

von dem/der Eigentümer/in bewohnt

von dem/der Eigentümer/in zu Wohnzwecken vermietet

von dem/der Eigentümer/in ausschließlich zu Nichtwohnzwecken genutzt

von dem/der Eigentümer/in ausschließlich zu Nichtwohnzwecken vermietet

an Angehörige diplomatischer, berufskonsularischer
Vertretungen / ausländischer Streitkräfte privatrechtlich vermietet

leerstehend

14 Wie groß ist die Fläche der gesamten Wohnung ?

*

Bitte volle Quadratmeter angeben

15 Wie viele Räume der Wohnung haben 6 und mehr Quadratmeter ?
(ohne Küche, Bad/Dusche, WC, Flur)

Anzahl

16 Welche Ausstattung hat die Wohnung ?

*

a) Küche / Kochnische

Küche

Nur Kochnische

Weder Küche noch Kochnische

b) Toilette

WC innerhalb der Wohnung

WC nur außerhalb der Wohnung

Trockentoilette

c) Bad / Dusche

Innerhalb der Wohnung

Nur außerhalb der Wohnung

Nicht vorhanden

17 Wird die Wohnung ausschließlich als Ferien- bzw. Freizeitwohnung genutzt ?

*

Ja

Nein

18 Unterliegt die Wohnung der Belegungsbindung ?

*

Ja

Nein

19 Ist die Wohnung mit Mitteln des sozialen Wohnungsbaus gefördert worden ?

*

Ja

Nein

20 Wenn die Wohnung leersteht (siehe Frage 13)
Bitte angeben:

*

a) Den Grund des Leerstehens

Noch nicht bezogene Neubauwohnung

Wechsel des Wohnungsnutzers

Umbau / Modernisierung

Schwerwiegende Mängel

Für den Abriß vorgesehen

Sonstiger Grund

b) Die Dauer des Leerstehens bis zum Stichtag (30. 9. 1995)

Anzahl der Monate

*

Siehe Erläuterungen zu den Wohnungsfragen

Angaben zu den Wohnungen

Ersatz-
Beleg

21304078

Gebäudebogen-Nr.

Lfd. Nr. der Wohnung

007

008

009

010

011

012

013

014

015

☐ 01☐ 01☐ 01☐ 01☐ 01☐ 01☐ 01☐ 01☐ 01☐ 02☐ 02☐ 02☐ 02☐ 02☐ 02☐ 02☐ 02☐ 02☐ 03☐ 03☐ 03☐ 03☐ 03☐ 03☐ 03☐ 03☐ 03☐ 04☐ 04☐ 04☐ 04☐ 04☐ 04☐ 04☐ 04☐ 04☐ 05☐ 05☐ 05☐ 05☐ 05☐ 05☐ 05☐ 05☐ 05☐ 06☐ 06☐ 06☐ 06☐ 06☐ 06☐ 06☐ 06☐ 06☐ ☐ ☐ 07☐ ☐ ☐ 07☐ ☐ ☐ 07☐ ☐ ☐ 07☐ ☐ ☐ 07☐ ☐ ☐ 07☐ ☐ ☐ 07☐ ☐ ☐ 07☐ ☐ ☐ 07☐ ☐ 08☐ ☐ 08☐ ☐ 08☐ ☐ 08☐ ☐ 08☐ ☐ 08☐ ☐ 08☐ ☐ 08☐ ☐ 08☐ 09☐ 09☐ 09☐ 09☐ 09☐ 09☐ 09☐ 09☐ 09☐ 10☐ 10☐ 10☐ 10☐ 10☐ 10☐ 10☐ 10☐ 10☐ 11☐ 11☐ 11☐ 11☐ 11☐ 11☐ 11☐ 11☐ 11☐ 12☐ 12☐ 12☐ 12☐ 12☐ 12☐ 12☐ 12☐ 12☐ 13☐ 13☐ 13☐ 13☐ 13☐ 13☐ 13☐ 13☐ 13☐ 14☐ 14☐ 14☐ 14☐ 14☐ 14☐ 14☐ 14☐ 14☐ 15☐ 15☐ 15☐ 15☐ 15☐ 15☐ 15☐ 15☐ 15☐ 16☐ 16☐ 16☐ 16☐ 16☐ 16☐ 16☐ 16☐ 16☐ 17☐ 17☐ 17☐ 17☐ 17☐ 17☐ 17☐ 17☐ 17☐ 18☐ 18☐ 18☐ 18☐ 18☐ 18☐ 18☐ 18☐ 18☐ 19☐ 19☐ 19☐ 19☐ 19☐ 19☐ 19☐ 19☐ 19☐ 20☐ 20☐ 20☐ 20☐ 20☐ 20☐ 20☐ 20☐ 20☐ 21☐ 21☐ 21☐ 21☐ 21☐ 21☐ 21☐ 21☐ 21☐ 22☐ 22☐ 22☐ 22☐ 22☐ 22☐ 22☐ 22☐ 22☐ 23☐ 23☐ 23☐ 23☐ 23☐ 23☐ 23☐ 23☐ 23☐ 24☐ 24☐ 24☐ 24☐ 24☐ 24☐ 24☐ 24☐ 24☐ 25☐ 25☐ 25☐ 25☐ 25☐ 25☐ 25☐ 25☐ 25☐ 26☐ 26☐ 26☐ 26☐ 26☐ 26☐ 26☐ 26☐ 26☐ 27☐ 27☐ 27☐ 27☐ 27☐ 27☐ 27☐ 27☐ 27☐ 28☐ 28☐ 28☐ 28☐ 28☐ 28☐ 28☐ 28☐ 28☐ 29☐ 29☐ 29☐ 29☐ 29☐ 29☐ 29☐ 29☐ 29☐ ☐ 30☐ ☐ 30☐ ☐ 30☐ ☐ 30☐ ☐ 30☐ ☐ 30☐ ☐ 30☐ ☐ 30☐ ☐ 30

Allgemeine Hinweise (Unterrichtung nach § 17 BStatG)

Zweck, Art, Umfang der Erhebung

Die für die Wohnungs- und Städtebaupolitik notwendigen statistischen Unterlagen sind in den neuen Bundesländern bislang teilweise unvollständig und ungenau. Mit der Gebäude- und Wohnungszählung 1995 soll nunmehr flächendeckend eine den alten Bundesländern vergleichbare Datenbasis geschaffen werden. Das Ziel ist es, - zusammen mit den untereinander abgestimmten bisherigen Erhebungsprogrammen - die Bereitstellung wichtiger Bestandsangaben auf Bundes-, Länder-, Kreis-, Gemeinde- oder Gemeindeteilebene für das gesamte Bundesgebiet zu erhalten. Diese Daten werden als Entscheidungshilfe für wirtschafts- und sozialpolitische Maßnahmen von den gesetzgebenden Körperschaften sowie der Wohnungswirtschaft dringend benötigt.

Die Erhebung wird als Totalerhebung aller Gebäude und Wohnungen in dem in Artikel 3 des Einigungsvertrages genannten Gebiet durchgeführt. Stichtag für die Erhebung ist der 30. September 1995.

Rechtsgrundlagen

Rechtsgrundlage ist das Gesetz über gebäude- und wohnungsstatistische Erhebungen (Wohnungstatistikgesetz - WoStatG) vom 18. März 1993 (BGBl. I S. 337) in Verbindung mit dem Gesetz über die Statistik für Bundeszwecke (Bundesstatistikgesetz - BStatG) vom 22. Januar 1987 (BGBl. I S. 462, 565), zuletzt geändert durch Art. 6 Abs. 36 des Gesetzes vom 27. Dezember 1993 (BGBl. I S. 2378). Erhoben werden die Angaben zu § 4 Abs. 1 WoStatG.

Auskunftspflicht

Die Auskunftspflicht ergibt sich aus § 9 WoStatG in Verbindung mit § 15 BStatG. Hiernach sind die Eigentümer/innen und Verwalter oder Erbbauberechtigten, Verfügungs- oder Nutzungsberechtigten auskunftspflichtig. Nach § 10 Abs. 1 WoStatG sind die Angaben zu den Merkmalen nach § 5 Nr. 1 und 2 WoStatG auf Verlangen der/des Erhebungsbeauftragten mündlich mitzuteilen. Die Auskunftserteilung kann mit der Androhung und Festsetzung eines Zwangsgeldes durchgesetzt werden. Widerspruch und Anfechtungsklage gegen die Anforderung zur Auskunftserteilung haben gemäß § 15 Abs. 6 BStatG keine aufschiebende Wirkung.

Die Angaben zu den Merkmalen nach § 4 Abs. 1 sowie nach § 5 Nr. 1, 2 und 4 können ersatzweise freiwillig durch den Mieter gemacht werden.

Geheimhaltung

Die erhobenen Einzelangaben werden nach § 16 BStatG grundsätzlich geheimgehalten. Nur in ausdrücklich gesetzlich geregelten Ausnahmefällen dürfen Einzelangaben übermittelt werden.

Für ausschließlich statistische Zwecke ist eine Übermittlung der erhobenen Angaben mit Ausnahme der Hilfsmerkmale nach § 5 Nr. 1 und 4 WoStatG gemäß § 11 Abs. 1 WoStatG in Verbindung mit § 16 Abs. 5 BStatG an die zur Durchführung statistischer Aufgaben zuständigen Stellen der Gemeinden und Gemeindeverbände für ihren Zuständigkeitsbereich zulässig, wenn durch Landesgesetz eine Trennung dieser Stellen von anderen kommunalen Verwaltungsstellen sichergestellt und das Statistikgeheimnis durch Organisation und Verfahren gewährleistet ist.

Nach § 16 Abs. 6 BStatG ist es auch möglich, den Hochschulen oder sonstigen mit der Aufgabe unabhängiger wissenschaftlicher Forschung betrauten Einrichtungen für die Durchführung wissenschaftlicher Vorhaben Einzelangaben zur Verfügung zu stellen, wenn diese so anonymisiert sind, daß sie nur mit einem unverhältnismäßig großen Aufwand an Zeit, Kosten und Arbeitskraft den Befragten oder Betroffenen zugeordnet werden können. Die Pflicht zur Geheimhaltung besteht auch für Personen, die Empfänger/innen von Einzelangaben sind.

Hilfsmerkmale, laufende Nummern/Ordnungsnummern, Trennung und Löschung

Name und Anschrift der Auskunftspflichtigen sowie die Telefonnummer der für Rückfragen zur Verfügung stehenden sind Hilfsmerkmale, die lediglich der technischen Durchführung der Erhebung dienen. Sie werden sofort nach Abschluß der Eingangsprüfung im Statistischen Landesamt von den übrigen Merkmalen getrennt, gesondert aufbewahrt und sofort nach Abschluß der maschinellen Aufbereitung vernichtet.

Die Hilfsmerkmale Straße und Hausnummer dürfen nach § 11 Abs. 2 WoStatG zur Ermittlung von Auswahlbezirken für Stichprobenerhebungen genutzt werden. Der Gesamtumfang der Stichproben wird auf 20 v. H. der Auswahlbezirke begrenzt. Die Merkmale der Stichproben werden gesondert aufbewahrt und unverzüglich nach Zweckerfüllung gelöscht, spätestens, wenn entsprechende Auswahlgrundlagen aus einer künftigen Zählung zur Verfügung stehen. Die Merkmale für die nicht benötigten 80 v. H. der Auswahlbezirke werden unverzüglich nach Festlegung der Auswahlbezirke, spätestens jedoch vier Jahre nach dem 30. September 1995 gelöscht. Werden die Hilfsmerkmale Straße und Hausnummer gemäß § 11 Abs. 1 WoStatG in Verbindung mit § 16 Abs. 5 BStatG übermittelt, so werden diese ebenfalls zum frühestmöglichen Zeitpunkt, spätestens jedoch vier Jahre nach dem 30. September 1995 gelöscht.

Die verwendeten Nummern und Ordnungsnummern dienen der Herstellung des Wohnungs- und Gebäudezusammenhangs und enthalten keine über die Erhebungs- und Hilfsmerkmale hinausgehenden Angaben. Die verwendete Bogennummer ist eine laufende frei vergebene Nummer und dient zu der Unterscheidung der Erhebungsvordrucke.

Durchführung der Zählung, Erhebungsbeauftragte, Möglichkeiten der Auskunftserteilung

Die Erhebung kann sowohl schriftlich als auch durch Erhebungsbeauftragte durchgeführt werden. Bei der schriftlichen Befragung erhalten Sie die Erhebungspapiere mit entsprechenden Hinweisen zur Ausfüllung direkt von der zuständigen Erhebungsstelle.

Werden für diese Zählung Erhebungsbeauftragte eingesetzt, so legitimieren sich diese mit einem speziellen Ausweis und ihrem Personalausweis. Sie sind zur Verschwiegenheit verpflichtet; ihre Rechte und Pflichten sind in § 7 Abs. 1 WoStatG geregelt. Es werden keine Erhebungsbeauftragten eingesetzt, die aufgrund ihrer beruflichen oder dienstlichen Tätigkeit in einen Interessenkonflikt kommen könnten.

Erhebungsbeauftragte werden nicht in ihrer unmittelbaren Nachbarschaft eingesetzt.

Soweit Sie durch Erhebungsbeauftragte befragt werden, können Sie wählen, ob Sie die Auskünfte mündlich gegenüber der/dem Erhebungsbeauftragten oder schriftlich erteilen wollen. Die Erhebungsbeauftragten sind zur Verschwiegenheit verpflichtet; ihre Rechte und Pflichten sind in § 7 Abs. 1 WoStatG geregelt. Erhebungsbeauftragte dürfen die Erhebungsvordrucke nach Ihren Angaben ausfüllen und sind auch berechtigt, in die Erhebungsvordrucke die Angaben nach § 5 WoStatG, die Zahl und das Leerstehen der Wohnungen im Gebäude sowie die Nutzung durch Angehörige ausländischer Streitkräfte, diplomatischer oder berufskonsularischer Vertretungen selbst einzutragen. Wenn Sie die Erhebungsvordrucke selbst ausfüllen, händigen Sie diese bitte dem Erhebungsbeauftragten aus oder übergeben Sie sie ihm in einem verschlossenen Umschlag. Bei einer postalischen Befragung sollten Sie die ausgefüllten Erhebungsvordrucke innerhalb einer Woche, ausreichend frankiert, mit der Post an die angegebene Erhebungsstelle übersenden. Bei Abgabe im verschlossenen Umschlag oder Postversand geben Sie bitte Ihren Vor- und Familiennamen sowie Ihre vollständige Anschrift auf dem Umschlag an.

Auszug aus dem Gesetz über gebäude- und wohnungsstatistische Erhebungen (Wohnungstatistikgesetz - WoStatG) Vom 18. März 1993 (BGBl. I S. 337)

Der Bundestag hat mit Zustimmung des Bundesrates das folgende Gesetz beschlossen:

§ 1

Anordnung als Bundesstatistik, Erhebungsart

Über Gebäude und Wohnungen sowie die Wohnsituation der Haushalte werden nach Maßgabe dieses Gesetzes folgende Bundesstatistiken durchgeführt:

1. ... eine Gebäude- und Wohnungszählung flächendeckend in dem in Artikel 3 des Einigungsvertrages genannten Gebiet.

2. ...

§ 2

Erhebungseinheiten und Stichprobenauswahl

(1) Erhebungseinheiten für die Erhebung nach § 1 Nr. 1 sind Gebäude mit Wohnraum und bewohnte Unterkünfte sowie Wohnungen.

(2) ...

(3) ...

§ 3

Berichtszeitpunkt

(1) Die Erhebung nach § 1 Nr. 1 wird nach dem Stand vom 30. September 1995 durchgeführt. Mit der Erhebung kann bis zu sechs Monaten vor dem Erhebungsstichtag begonnen werden.

(2) ...

§ 4 Erhebungsmerkmale

(1) Erhebungsmerkmale der Erhebung nach § 1 Nr. 1 sind:

1. bei den Gebäuden:

Gemeinde, Ortsteil oder Stadtbezirk; Art des Gebäudes (Wohngebäude, sonstiges Gebäude mit Wohnraum, Wohnheim mit Art der Nutzung, bewohnte Unterkunft); Baujahr; Zahl der Geschosse und Wohnungen im Gebäude; Eigentümer, Erbbauberechtigte, Verfügungs- oder Nutzungsberechtigte nach Personen oder Personengemeinschaften, Gemeinschaft von Wohnungseigentümern, Wohnungsunternehmen und sonstige Eigentümer nach Eigentümergruppen; Rückübertragungsansprüche; Bauweise (traditionell, Montagebauweise); Erhaltungszustand von Bauteilen des Gebäudes nach Augenschein; Sockel des Gebäudes, Außenwände, Treppenanlage, Dachkonstruktion, Dachdeckung und Entwässerung, Schornstein; Abwasserentsorgung; Art der Beheizung mit Energieart; Eigentumsform am 2. Oktober 1990 (volkseigen, genossenschaftlich, privat);

2. bei den Wohnungen:

Nutzung der Wohnung durch den Eigentümer, Nutzung durch Angehörige ausländischer Streitkräfte, diplomatischer oder berufskonsularischer Vertretungen; Nutzung als Freizeit-/Ferienwohnung; Ausstattung der Wohnung mit Küche, Kochnische, Bad oder Dusche und WC; Fläche der gesamten Wohnung, Zahl der Räume mit sechs und mehr Quadratmetern; Belegungsbindung; Förderung der Wohnung mit Mitteln des sozialen Wohnungsbaus; Leerstehen mit Grund und Dauer des Leerstehens der Wohnung.

(2) ...

§ 5 Hilfsmerkmale

Hilfsmerkmale sind:

1. Name und Anschrift der Auskunftspflichtigen ...

2. Straße und Hausnummer des Gebäudes,

3. ...

4. Telefonnummer der für Rückfragen zur Verfügung stehenden Personen.

§ 6 Erhebungsstelle

(1) Zur Durchführung der Erhebung nach § 1 Nr. 1 werden Erhebungsstellen eingerichtet. Sie sind räumlich, organisatorisch und personell von anderen Verwaltungsstellen zu trennen. Nach § 16 Abs. 5 des Bundesstatistikgesetzes von anderen Verwaltungsstellen getrennte Statistikstellen dürfen die Aufgaben der Erhebungsstellen wahrnehmen. Es ist sicherzustellen, daß die Angaben in den Erhebungsvordrucken nicht für andere Aufgaben verwendet werden.

(2) Die in den Erhebungsstellen tätigen Personen dürfen die aus ihrer Tätigkeit gewonnenen Erkenntnisse über Auskunftspflichtige nicht in anderen Verfahren oder für andere Zwecke verwenden. Sie sind auf die Wahrung des Statistikgeheimnisses und zur Geheimhaltung auch solcher Erkenntnisse über Auskunftspflichtige schriftlich zu verpflichten, die gelegentlich ihrer Tätigkeit gewonnen werden. Die Verpflichtung gilt auch nach Beendigung der Tätigkeit in den Erhebungsstellen.

(3) Die Bestimmung der Erhebungsstellen und das Nähere zur Ausführung des Absatzes 1 obliegt den Ländern. Sie können die Aufgaben der Erhebungsstellen auf die Gemeinden und Gemeindeverbände übertragen. Die Regelungen können durch Rechtsverordnung der Landesregierung getroffen werden.

(4) ...

§ 7 Erhebungsbeauftragte

(1) Für die Erhebungen nach § 1 können ehrenamtliche Erhebungsbeauftragte eingesetzt werden. Sie sind von den Erhebungsstellen auszuwählen und zu bestellen. Sie dürfen nicht in der unmittelbaren Nähe ihrer Wohnung eingesetzt werden (Nachbarschaft). Die Erhebungsbeauftragten sind berechtigt, in die Erhebungsvordrucke die Angaben nach § 5, die Zahl und das Leerstehen der Wohnungen im Gebäude sowie die Nutzung durch Angehörige ausländischer Streitkräfte, diplomatischer oder berufskonsularischer Vertretungen selbst einzutragen. ...

Dies gilt auch für weitere Eintragungen in die Erhebungsvordrucke, soweit die Auskunftspflichtigen einverstanden sind. § 14 des Bundesstatistikgesetzes bleibt unberührt.

(2) Zur Übernahme der Tätigkeit als Erhebungsbeauftragter für die Erhebung nach § 1 Nr. 1 ist jeder Deutsche in dem in Artikel 3 des Einigungsvertrages genannten Gebiet und Berlin-West vom vollendeten 18. bis zum vollendeten 65. Lebensjahr verpflichtet. Zu befreien ist, wem eine solche Tätigkeit aus gesundheitlichen oder anderen wichtigen Gründen nicht zugemutet werden kann.

(3) Bund, Länder, Gemeinden, Gemeindeverbände und sonstige juristische Personen des öffentlichen Rechts sind verpflichtet, für die Erhebung nach § 1 Nr. 1 den Erhebungsstellen auf Anforderung Bedienstete zu benennen und für die Tätigkeit als Erhebungsbeauftragte freizustellen; lebenswichtige Tätigkeiten öffentlicher Dienste dürfen nicht unterbrochen werden.

(4) Die Erhebungsstellen zahlen den Erhebungsbeauftragten für die ehrenamtliche Tätigkeit eine Entschädigung, die als steuerfreie Aufwandsentschädigung im Sinne des § 3 Nr. 12 Satz 2 des Einkommensteuergesetzes gilt.

(5) Soweit zur Vorbereitung und Durchführung der Erhebungen nach § 1 Maßnahmen gemäß § 6 Bundesstatistikgesetz durchgeführt werden, können ebenfalls Erhebungsbeauftragte eingesetzt werden. Absätze 1 und 4 gelten entsprechend.

§ 8 Datenübermittlung an die Erhebungsstellen

(1) Die für die Grundsteuer zuständigen Stellen der Gemeinden oder die für die Gebäudebrandversicherung zuständigen juristischen Personen des öffentlichen Rechts sowie die für die Führung des Grundbuchs zuständigen Stellen teilen den Erhebungsstellen auf Anforderung Vor- und Familiennamen oder Bezeichnung sowie Anschrift der Eigentümer, Erbbauberechtigten, Verwalter, Verfügungs- oder Nutzungsberechtigten der in die Erhebung einbezogenen Grundstücke, Gebäude und Wohnungen sowie Gemeinde, Straße, Hausnummer der Erhebungseinheiten mit.

(2) Die Ämter für offene Vermögensfragen, die kommunalen Wohnungsverwaltungen, Wohnungsbaugesellschaften und -genossenschaften teilen den statistischen Ämtern der Länder oder den Erhebungsstellen auf Anforderung die Anschriften der Eigentümer mit, die ab dem 1. Januar 1990 Gebäude erworben haben oder denen Gebäude rückübertragen worden sind.

(3) Die Einwohnermeldebehörden teilen für die Erhebung nach § 1 Nr. 1 den Erhebungsstellen auf Anforderung je Gebäude die Zahl der Personen sowie Straße und Hausnummer zur Bildung von Zählbezirken mit.

(4) Die nach den Absätzen 1 und 3 an die Erhebungsstellen übermittelten Datenträger sind an die statistischen Ämter der Länder weiterzuleiten und dort zum frühestmöglichen Zeitpunkt, spätestens jedoch zwei Jahre nach dem in § 3 Abs. 1 genannten Zeitraum zu löschen.

§ 9 Auskunftspflicht

(1) Für die Erhebungen nach diesem Gesetz besteht Auskunftspflicht.

(2) Auskunftspflichtige sind

1. zu den Merkmalen nach § 4 Abs. 1 ... die Eigentümer und Verwalter oder Erbbauberechtigten, Verfügungs- oder Nutzungsberechtigten;

2. ...

3. ...

4. zu den Merkmalen nach § 5 die Auskunftspflichtigen nach Nummer 1 ...

(3) Die Angaben zu den Merkmalen nach § 4 Abs. 1 ... sowie nach § 5 Nr. 1, 2 und 4 können ersatzweise freiwillig durch einen Mieter erteilt werden.

(4) Die Angaben zu ... § 5 Nr. 4 sind freiwillig.

§ 10 Art der Auskunftserteilung

(1) Die in den Erhebungsvordrucken enthaltenen Fragen können mündlich gegenüber dem Erhebungsbeauftragten oder schriftlich beantwortet werden. Die Angaben zu den Merkmalen nach § 5 Nr. 1 bis 2, ... sind auf Verlangen der Erhebungsbeauftragten mündlich mitzuteilen.

(2) Bei schriftlicher Auskunftserteilung sind die ausgefüllten Erhebungsvordrucke

1. unverzüglich dem Erhebungsbeauftragten auszuhändigen oder in verschlossenem Umschlag zu übergeben oder

2. innerhalb einer Woche bei der Erhebungsstelle abzugeben oder dorthin zu übersenden.

Bei Abgabe in verschlossenem Umschlag sind Name und Anschrift auf dem Umschlag anzugeben.

§ 11 Verwendung von Merkmalen

(1) Für ausschließlich statistische Zwecke dürfen den zur Durchführung statistischer Aufgaben zuständigen Stellen der Gemeinden und Gemeindeverbände Einzelangaben aus der Erhebung nach § 1 Nr. 1 mit Ausnahme der Hilfsmerkmale nach § 5 Nr. 1, ... und 4 für ihren Zuständigkeitsbereich übermittelt werden, soweit die sonstigen Voraussetzungen nach § 16 Abs. 5 des Bundesstatistikgesetzes gegeben sind. Die Übermittlung der Hilfsmerkmale nach § 5 Nr. 2 erfolgt zur Bildung kleinräumiger Gliederungssysteme (Blockseiten oder vergleichbare Gebietseinheiten mit mindestens drei Gebäuden). Sie sind zum frühestmöglichen Zeitpunkt, spätestens jedoch vier Jahre nach dem in § 3 Abs. 1 genannten Zeitpunkt zu löschen.

(2) Als Grundlage für Gebäude-, Wohnungs- und Bevölkerungsstichproben, die als Bundesstatistik durchgeführt werden, dürfen die statistischen Ämter des Bundes und der Länder die Art des Gebäudes, Zahl der Geschosse und Wohnungen, gegliedert nach Gemeinde, Straße, Hausnummer, zur Ermittlung von Auswahlbezirken im Geltungsbereich dieses Gesetzes nutzen. Der Gesamtumfang der nach mathematischem Zufallsverfahren zu ziehenden Stichproben wird auf 20 vom Hundert der Auswahlbezirke begrenzt; die Merkmale der Stichproben sind gesondert aufzubewahren. Sie sind unverzüglich nach Zweckerfüllung zu löschen, spätestens zu dem Zeitpunkt, zu dem entsprechende Auswahlgrundlagen aus einer künftigen Zählung zur Verfügung stehen. Die Merkmale für die nicht benötigten 80 vom Hundert der Auswahlbezirke sind unverzüglich nach Festlegung der Auswahlbezirke nach Satz 1, spätestens jedoch vier Jahre nach dem in § 3 Abs. 1 genannten Zeitpunkt, zu löschen.

§ 12 Zusatz- oder Sonderaufbereitungen

Zusatz- oder Sonderaufbereitungen für Bundeszwecke werden in den Fällen vom Statistischen Bundesamt durchgeführt, in denen sie nicht von den statistischen Ämtern der Länder innerhalb einer angemessenen Frist selbst vorgenommen werden können.

§ 13 Inkrafttreten

Dieses Gesetz tritt am Tage nach der Verkündung in Kraft.

