



Gemeindetabellen

Landkreis Ostprignitz-Ruppin
nach Gemeinden

Endgültiges Ergebnis

Erarbeitet:

Landesamt für Datenverarbeitung und Statistik Brandenburg
Dezernat Langfristige Großzählungen

Herausgeber:

Landesamt für Datenverarbeitung und Statistik Brandenburg
Dezernat Öffentlichkeitsarbeit
Postfach 60 10 52
14410 Potsdam

Telefon: (0331) 39 403 - 405
Fax: (0331) 39 418
BTX: *47474#
E-Mail: Info@lds.brandenburg.de

Erschienen im Dezember 1996
Preis: 14,50 DM

Nachdruck, auch im Auszug, nur mit Quellenangabe gestattet !

Inhalt

	Seite
Vorbemerkungen	5
Gesamtübersicht	13
Land Brandenburg nach kreisfreien Städten und Landkreisen	
1. Gebäude mit Wohnraum nach Gebäudeart und bewohnte Unterkünfte	18
2. Wohngebäude nach Baujahr und öffentlich geförderten Wohneinheiten	20
3. Wohngebäude nach Eigentümern/Erbbauberechtigten bzw. Verfügungs-/Nutzungsberechtigten	22
4. Wohngebäude nach der Eigentumsform am 2. Oktober 1990	24
5. Wohngebäude nach Zahl der Geschosse und Zahl der Wohnungen	26
6. Wohngebäude nach Bauweise, Erhaltungszustand sowie Abwasserentsorgung	28
7. Wohneinheiten in Gebäuden mit Wohnraum und bewohnten Unterkünften	30
8. Wohnungen in Gebäuden mit Wohnraum	31
9. Wohnungen in Wohngebäuden nach Baujahr und öffentlicher Förderung	32
10. Wohnungen in Wohngebäuden nach überwiegender Beheizungsart des Gebäudes und verwendeter Energieart	34
11. Wohnungen in Wohngebäuden nach Bauweise, Erhaltungszustand und Abwasserentsorgung des Gebäudes	36
12. Wohnungen in Wohngebäuden nach der Fläche	39
13. Wohnungen in Wohngebäuden nach der Zahl der Räume	40
14. Wohnungen in Wohngebäuden nach der Ausstattung	42
15. Bewohnte Wohnungen in Wohngebäuden nach Art der Nutzung, Fläche, öffentlicher Förderung und Belegungsbindung	44
16. Leerstehende Wohnungen in Wohngebäuden nach Grund und Dauer des Leerstehens	46
Landkreis nach Gemeinden	
1. Gebäude mit Wohnraum nach Gebäudeart und bewohnte Unterkünfte	48
2. Wohngebäude nach Baujahr und öffentlich geförderten Wohneinheiten	51
3. Wohngebäude nach Eigentümern/Erbbauberechtigten bzw. Verfügungs-/Nutzungsberechtigten	54
4. Wohngebäude nach der Eigentumsform am 2. Oktober 1990	60

5. Wohngebäude nach Zahl der Geschosse und Zahl der Wohnungen	66
6. Wohngebäude nach Bauweise, Erhaltungszustand sowie Abwasserentsorgung	72
7. Wohneinheiten in Gebäuden mit Wohnraum und bewohnten Unterkünften	78
8. Wohnungen in Gebäuden mit Wohnraum	81
9. Wohnungen in Wohngebäuden nach Baujahr und öffentlicher Förderung	85
10. Wohnungen in Wohngebäuden nach überwiegender Beheizungsart des Gebäudes und verwendeter Energieart	88
11. Wohnungen in Wohngebäuden nach Bauweise, Erhaltungszustand und Abwasserentsorgung des Gebäudes	94
12. Wohnungen in Wohngebäuden nach der Fläche	100
13. Wohnungen in Wohngebäuden nach der Zahl der Räume	103
14. Wohnungen in Wohngebäuden nach der Ausstattung	106
15. Bewohnte Wohnungen in Wohngebäuden nach Art der Nutzung, Fläche, öffentlicher Förderung und Belegungsbindung	109
16. Leerstehende Wohnungen in Wohngebäuden nach Grund und Dauer des Leerstehens	112

Anhang: Erhebungsbogen der Gebäude- und Wohnungszählung 1995

Vorbemerkungen

Mit Stichtag 30. September 1995 wurde in den neuen Bundesländern und im Ostteil Berlins eine Gebäude- und Wohnungszählung (GWZ '95) durchgeführt, bei der alle Gebäude mit Wohnraum und bewohnte Unterkünfte sowie die darin befindlichen Wohneinheiten gezählt wurden.

Die Ermittlung des aktuellen Gebäude- und Wohnungsbestandes war notwendig geworden, da kein zuverlässiges Datenmaterial vorhanden war, das Auskunft über die Gesamtzahl, regionale Verteilung, Struktur, Eigentumsverhältnisse, den Zustand von Gebäuden sowie die Ausstattung und Nutzung der Wohnungen gab.

Derartige Großzählungen werden nur in größeren Zeitabschnitten durchgeführt. Die letzte Erhebung fand 1981 im Rahmen der Volks-, Berufs-, Wohnraum- und Gebäudezählung der DDR (VBWGZ) statt.

Der dabei ermittelte Wohnungsbestand wurde im Gegensatz zum Gebäudebestand zwar fortgeschrieben, ließ aber vermuten, daß diese Bestandsdaten im Laufe der Zeit zunehmend ungenauer geworden waren.

Mit den Ergebnissen der GWZ '95 soll die gleiche Datenbasis in den neuen Bundesländern und im Ostteil Berlins geschaffen werden, wie sie im früheren Bundesgebiet seit 1987 mit der letzten Volkszählung vorliegt.

Die Ergebnisse der GWZ '95 werden von den Statistischen Landesämtern und dem Statistischen Bundesamt im Rahmen eines Mindestveröffentlichungsprogrammes in vergleichbarer Form veröffentlicht und stehen allen Interessenten z. B. in Politik, Verwaltung, Wirtschaft und Forschung, aber auch Privatpersonen zur Verfügung.

Das komplette Mindestveröffentlichungsprogramm mit endgültigen Ergebnissen der GWZ '95 im Land Brandenburg beinhaltet:

- Gemeindeergebnisse (Gemeindeblatt)
Zusammenfassung sämtlicher Merkmale
Regionale Gliederung: Land, kreisfreie Städte, Landkreise, Gemeinden
- Gemeindeergebnisse (Gemeindetabellen)
16 Tabellen nach ausgewählten Merkmalen
Regionale Gliederung: Land, kreisfreie Städte, Landkreise, Gemeinden
je Kreis eine Veröffentlichung
- Kreisergebnisse (Kreistabellen)
10 Tabellen nach ausgewählten Merkmalskombinationen
Regionale Gliederung: Land, kreisfreie Städte, Landkreise
- Landesergebnisse (Sachgebietstabellen)
35 Tabellen nach ausgewählten Merkmalskombinationen
Regionale Gliederung: Land

Darüber hinaus werden Sonderauswertungen mit Vergleichen zur VBWGZ 1981 veröffentlicht.

Allgemeine Hinweise und methodische Erläuterungen

Rechtsgrundlagen

Rechtsgrundlagen der Gebäude- und Wohnungszählung 1995 (GWZ '95) waren das Gesetz über gebäude- und wohnungsstatistische Erhebungen (Wohnungsstatistikgesetz - WoStatG) vom 18. März 1993 (BGBl. I S. 337) in Verbindung mit dem Gesetz über die Statistik für Bundeszwecke (Bundesstatistikgesetz - BStatG) vom 22. Januar 1987 (BGBl. I S. 462, 565), zuletzt geändert durch Artikel 6 Abs. 36 des Gesetzes vom 27. Dezember 1993 (BGBl. I S. 2378, 1994 I S. 2439) sowie die Verordnung zur Durchführung der Gebäude- und Wohnungszählung 1995 (WoStatDV 1995) vom 29. Dezember 1995 (GVBl. II Nr. 8, S. 97).

Erhebungsprogramm

Das Erhebungsprogramm gliederte sich in zwölf Fragen zum Gebäude und acht Fragen zu den Wohnungen. Die Erhebungsmerkmale waren weitestgehend identisch mit denen der Gebäude- und Wohnungszählung 1987 der alten Bundesländer. Abweichungen bestanden insbesondere bei den haushalts- bzw. personenbezogenen Angaben, wie z. B. Miethöhe und Einzugsjahr des Haushaltes, die bei der GWZ '95 nicht erfragt wurden. Die GWZ '95 wiederum wurde unter Berücksichtigung der spezifischen Situation in den neuen Bundesländern um die Erhebungsmerkmale Eigentumsform des Gebäudes am 2. Oktober 1990, Rückübertragungsansprüche, Erhaltungszustand des Gebäudes sowie Grund des Leerstehens von Wohnungen erweitert. Damit ist gewährleistet, daß mit den Ergebnissen der GWZ '95 in den neuen Bundesländern eine Datenbasis zur Verfügung steht, die mit der in den alten Bundesländern verglichen werden kann. Darüber hinaus ist bei Grundmerkmalen ein Vergleich mit den Zählungsergebnissen der Volks-, Berufs-, Wohnraum- und Gebäudezählung 1981 in der ehemaligen DDR möglich.

Kreis der Befragten

Befragt wurden alle Gebäudeeigentümer, Verwalter, Erbbauberechtigten, Verfügungs- und Nutzungsberechtigten, deren Gebäude sich auf dem Gebiet der neuen Bundesländer und im Ostteil Berlins befanden. Für diesen Personenkreis bestand nach § 9 WoStatG Auskunftspflicht. Der Wohnort des Auskunftspflichtigen - alte oder neue Länder der Bundesrepublik Deutschland oder das Ausland - war dabei unerheblich. Die Auskunftspflicht bezog sich auf alle Angaben des Frageprogrammes. In Ausnahmefällen, wenn der Gebäudeeigentümer oder eine der oben genannten Personen nicht festgestellt oder gefunden werden konnten, erlaubte es das Wohnungsstatistikgesetz, auch die Mieter zu befragen. Deren Auskünfte waren allerdings im Gegensatz zu denen der Auskunftspflichtigen freiwillig.

Erhebungsstichtag

Stichtag der Gebäude- und Wohnungszählung war der 30. September 1995. Die an diesem Tage gegebenen Verhältnisse waren damit maßgebend für die in die Erhebung einzubeziehenden Bauwerke und den darin enthaltenen Wohnraum. Dementsprechend wurden nur solche Bauwerke erfaßt, deren Baufertigstellung vor dem Stichtag lag oder für die eine beantragte Abbruchgenehmigung bis dahin noch nicht erteilt war. Analog wurde verfahren, wenn eine Umwidmung von Wohnraum vorgesehen war oder ggf. wieder aufgehoben werden sollte.

Erhebungs- und Darstellungseinheiten

Die in die Erhebung einzubeziehenden Bauwerke mit Wohnraum wurden im Erhebungsbogen unterschieden in Wohngebäude, sonstige Gebäude mit Wohnraum, Wohnheime und bewohnte Unterkünfte. Die Zuordnung zur Gebäudeart war von den Auskunftgebenden vorzunehmen.

Die Unterscheidung zwischen „Wohnungen“ und „sonstigen Wohneinheiten“ wurde nicht von den Auskunftgebenden getroffen, sondern anhand der erhobenen Merkmale im Zuge der Aufbereitung vorgenommen.

Weitere Erläuterungen dazu enthält der Abschnitt Definitionen.

Datenschutz

Wie bei allen amtlichen Statistiken waren auch bei der GWZ '95 der Datenschutz und die statistische Geheimhaltung umfassend gewährleistet. Die Datenschutzbeauftragten des Bundes und der betreffenden Länder waren während der gesamten Vorbereitungen einbezogen. Das Konzept der Erhebung war so angelegt, daß schutzwürdige Angaben der Auskunftspflichtigen, die nur für die Erhebung, aber nicht für die Auswertung benötigt wurden, zu einem sehr frühen Zeitpunkt von den Statistikangaben getrennt wurden.

Alle an der Erhebung beteiligten Personen wurden zur Verschwiegenheit und zur Geheimhaltung aller während ihrer Tätigkeit gewonnenen Erkenntnisse verpflichtet.

Die Weitergabe der Ergebnisse der GWZ '95 ist in dem § 11 des WoStatG geregelt.

Für ausschließlich statistische Zwecke dürfen den zur Durchführung statistischer Aufgaben zuständigen Stellen der Gemeinden und Gemeindeverbände Einzelangaben ohne Namen und Anschrift des Auskunftspflichtigen für ihren Zuständigkeitsbereich übermittelt werden, soweit die Voraussetzungen nach § 16 Abs. 5 BStatG gegeben sind.

Unter den Voraussetzungen des § 16 Abs. 6 BStatG ist es auch möglich, den Hochschulen oder sonstigen Forschungseinrichtungen für die Durchführung wissenschaftlicher Vorhaben Einzelangaben zur Verfügung zu stellen.

Ebenso ist Vorsorge getroffen, daß aus den veröffentlichten Ergebnissen keine Rückschlüsse auf Einzelfälle gezogen werden können.

Aus diesem Grund wurden alle Tabellenfelder, in denen Angaben zu einem oder zwei Gebäuden enthalten waren, mit einem „-“ versehen.

Da in der Regel die so gesperrten Angaben durch einfache Differenzbildung wieder errechenbar wären, mußten in diesen Fällen weitere Felder mit Geheimhaltung belegt werden.

Sonstige Hinweise

Da nicht alle Gebäude bzw. Wohneinheiten für die Versorgung der Bevölkerung zur Verfügung stehen, war die Erfassung der Nutzungsart von großer Bedeutung.

Im Land Brandenburg gab es am Zählungstichtag insgesamt 8 643 Wohneinheiten, die ausschließlich für Nichtwohnzwecke genutzt werden.

Diese Wohneinheiten sind in den Ergebnistabellen nicht enthalten.

Gebäude, die ausschließlich Nichtwohnzwecken dienen, wurden in die Erhebung nicht einbezogen.

Alle Auswertungen basieren auf Antworten zahlreicher Auskunftspflichtiger. Obwohl die Erhebungsmerkmale den Auskunftspflichtigen vorgegeben und erläutert worden waren, ist nicht auszuschließen, daß Auskunftspflichtige Gebäude und Wohnungen, über die sie Auskunft zu geben hatten, aufgrund ihres Verständnisses unterschiedlich bewertet und gemeldet haben. Das betrifft zum Beispiel die Frage nach der Abwasserentsorgung und danach, ob die Wohnung mit Mitteln des sozialen Wohnungsbaus gefördert wurde sowie die Frage, ob eine Wohnung nach ihrer baulichen Gestaltung eine Küche oder eine Kochnische aufweist. Je nach Antwort kann sich die ausgewiesene Raumzahl der Wohnung erhöhen, da eine Küche - im Gegensatz zur Kochnische - in den Wohnungstatistiken als Raum der Wohnung gezählt wird.

Definitionen

Baujahr

Als Baujahr des Gebäudes gilt das Jahr der Bezugsfertigstellung. Bei Gebäuden, die durch Schäden teilweise unbenutzbar geworden waren und wieder hergestellt wurden, gilt das Jahr der ursprünglichen Errichtung, bei total zerstörten und wieder aufgebauten Gebäuden das Jahr des Wiederaufbaus als Baujahr. Bei Um-, An- und Erweiterungsbauten am Gebäude selbst ist das ursprüngliche Baujahr maßgebend.

Belegungsbindung

Die Formulierung „Belegungsbindung“ beschreibt eine Regelung des Einigungsvertrages, nach der Wohnungen, die kommunalen oder genossenschaftlichen Wohnungsunternehmen gehören, mindestens bis Ende 1995 in ihrer Mietengestaltung beschränkt sind. Sie ist der öffentlichen Förderung nicht gleichzusetzen, wenngleich auch hier bei der Vergabe dieser Wohnungen soziale Gesichtspunkte berücksichtigt werden (Wohnberechtigungsschein).

Die Belegungsbindung von Wohnungen basiert auf dem „Gesetz über die Gewährleistung von Belegungsrechten im kommunalen und genossenschaftlichen Wohnungswesen“ (GBI. Teil I Nr. 49 S. 894 vom 22. Juli 1990).

Bewohnte Unterkünfte

Bewohnte Unterkünfte sind behelfsmäßige Bauten zur vorübergehenden Wohnnutzung, wenn in ihnen am Zählungstichtag mindestens eine Person mit Hauptwohnsitz gemeldet war. Hierzu zählen z. B. Behelfsheime, Baracken, festverankerte Wohnschiffe, Wohncontainer und Bauzüge sowie Lauben und Bungalows mit einer Wohnfläche von weniger als 50 m².

Blockheizung

Mit einer Blockheizung wird ein ganzer Block von Häusern mit einem zentralen Heizungssystem beheizt. Die Heizquelle befindet sich an einem der Gebäude oder in unmittelbarer Nähe.

Eigentümerwohnungen

Eigentümerwohnungen sind Wohnungen, die vom Eigentümer des Gebäudes oder der Wohnung selbst bewohnt sind.

Erbbauberechtigte

Erbbauberechtigte sind natürliche Personen, denen durch vertragliche Vereinbarung mit dem Grundstückseigentümer ein Erbbaurecht im Grundbuch eingetragen wurde.

Erhaltungszustand

Die wichtigsten Bauteile eines Gebäudes wurden nach folgenden vier Schadensstufen eingeschätzt:

- keine Schäden: Der Zustand des Bauteils ist einwandfrei, es sind keine Reparaturleistungen erforderlich, lediglich Wartung und Pflege.
- geringe Schäden: Die Stand- und Funktionssicherheit sind gewährleistet, es ist aber ein erster Reparaturbedarf erkennbar, Instandhaltungen sind erforderlich.
- mittelschwere Schäden: Die Stand- und Funktionssicherheit sind eingeschränkt, grundlegende Reparaturen sind erforderlich; es werden umfassende Baumaßnahmen (Instandsetzungen) notwendig.

- schwere Schäden: Die Stand- und Funktionssicherheit sind gefährdet, es ist Ersatz erforderlich.

Etagenheizung

Eine Etagenheizung ist eine zentrale Heizanlage für sämtliche Räume einer abgeschlossenen Wohnung. Die Heizquelle kann sich innerhalb oder außerhalb dieser Wohnung befinden.

Ferien-/Freizeitwohneinheiten

In Ferien-/Freizeitwohneinheiten verbringen Personen lediglich ihre Freizeit, z. B. am Wochenende oder während des Urlaubs. Es handelt sich immer um Wohnraum, in dem keine Person mit Hauptwohnsitz gemeldet ist.

Ferien-/Freizeitwohneinheiten kann es in jedem Gebäude geben. Sie können vom Eigentümer selbst genutzt, an Dritte vermietet oder kostenlos überlassen werden.

Sie gelten immer als bewohnt. Wohneinheiten, bei denen mit der Vermietung ein Hotelservice (z. B. Reinigung, Bettwäsche, Verpflegung) zwingend verbunden ist, gelten nicht als Ferien-/Freizeitwohneinheiten.

Fernheizung

Mehrere Gebäude werden durch ein zentrales Fernheizwerk mit Wärme versorgt (Fernwärme).

Fläche der Wohnung (Wohnfläche)

Die Gesamtfläche der Wohnung ist die Summe der Grundflächen aller Räume (einschl. Küche/Kochnische, Flur, Korridor, Diele, Veranda, Badezimmer, Duschraum, Toilette, Speise- und Abstellkammer sowie gewerblich genutzte Räume) einer Wohnung. Außerhalb des eigentlichen Wohnungsabschlusses liegende Räume (z. B. Mansarden) sowie Keller- und Bodenräume, die zu Wohnzwecken ausgebaut sind, gehören ebenfalls dazu.

Zur Hälfte berücksichtigt sind Grundflächen von Räumen mit einer lichten Höhe von mindestens 1 Meter, aber weniger als 2 Metern, unter Schrägen liegende Flächen sowie die Flächen von Balkonen, Loggien und Dachgärten.

Gebäude mit Wohnraum

Als Gebäude mit Wohnraum gelten für längere Dauer errichtete Bauwerke, die entweder vollständig oder teilweise für die Wohnversorgung von Haushalten bestimmt sind. Hierzu zählen auch administrativ oder gewerblich genutzte Gebäude, wenn in ihnen mindestens eine Wohneinheit vorhanden ist.

Als einzelnes Gebäude gilt jedes freistehende Gebäude, aber auch (z. B. bei zusammenhängender Bebauung) jedes Doppel-, Eck-, Gruppen-, Reihen-, Hinter- oder Seitenflügelhaus, das durch eine vom Dach bis zum Keller reichende Brandmauer von anderen Gebäuden getrennt ist. Ist keine Brandmauer vorhanden, so gelten die zusammenhängenden Gebäudeeinheiten als einzelne Gebäude, wenn sie einen eigenen Zugang besitzen, d. h. sie haben ein eigenes Erschließungssystem und ein eigenes Ver- und Entsorgungssystem.

Der vorhandene Wohnraum dient der Grundversorgung oder steht als Zweitwohnung oder ggf. als Ferien-/Freizeitwohnung der Bevölkerung zur Verfügung.

Nicht erfaßt wurde Wohnraum, der sich im Eigentum diplomatischer oder berufskonsularischer Vertretungen befand, da dieser Personenkreis aufgrund internationalen Rechts nicht auskunftspflichtig ist.

Die Aufteilung der Gebäude mit Wohnraum nach Gebäudearten ist der grafischen Darstellung unter dem Gliederungspunkt „Gesamtübersicht“ zu entnehmen.

Geschosse (Vollgeschosse)

Geschosse sind Stockwerke/Etagen, die mindestens zur Hälfte über der Geländeoberfläche liegen. Kellergeschosse gelten nicht als Vollgeschosse, Dachgeschosse nur dann, wenn sie zu Wohnzwecken ausgebaut sind und mindestens zwei Drittel ihrer Grundfläche eine lichte Höhe von 2,30 m aufweisen.

Kanalisation

Unter Kanalisation ist der Anschluß des Gebäudes an das öffentliche, ein genossenschaftliches oder ein werkseigenes Netz zur Beseitigung der Fäkalien bzw. des Schmutzwassers (Abwasser) zu verstehen.

Klärgrube/Auffangbehälter mit Entleerung

Eine Klärgrube ist ein Mehrkammersystem zur Klärung des Abwassers mit Entsorgungsmöglichkeit.

Auffangbehälter sind Behälter ohne Klärsystem, die entsorgt werden müssen.

Küche/Kochnische

Zu den Küchen zählen Kochküchen und Wohnküchen. Sie sind selbständige, zweckgebundene Räume, im Bauplan als Küchen ausgewiesen und mit festinstallierten Kocheinrichtungen sowie mit den üblichen Einrichtungen (z. B. Wasseranschluß, Gas- und Stromzuleitungen und Abfluß) ausgestattet.

Als Kochnischen gelten bauplanmäßig vorgesehene Wohnungsteile, die mit fest installierten Kocheinrichtungen ausgestattet und mit einem Raum der Wohnung ohne Zwischentür verbunden sind. Hierzu zählen auch fest installierte Kochschränke.

Leerstehende Gebäude mit Wohnraum

Gebäude,

- deren Wohnungen vorübergehend leer stehen und später zu Wohnzwecken genutzt werden sollen;
- deren Wohnungen fertiggestellt, aber noch nicht bezogen sind;
- für die eine Umwidmung aller Wohnungen in Räume für gewerbliche Nutzung geplant ist, jedoch noch keine behördliche Genehmigung zur Nutzungsänderung vorliegt;
- die zum Abriß bestimmt sind, für die aber noch keine behördliche Abbruchgenehmigung vorliegt.

Öffentliche Förderung (Mittel des sozialen Wohnungsbaus)

Wohnungen, für die dem Bauherrn auf Antrag bei der zuständigen Stelle des Landes (Bewilligungsstelle) Mittel aus öffentlichen Haushalten zur Förderung des sozialen Wohnungsbaus nach dem 02.10.1990 bewilligt wurden, sind öffentlich geförderte Wohnungen.

Räume der Wohnung

Zu den Räumen einer Wohnung zählen alle Wohn- und Schlafräume mit 6 m² Fläche und mehr, alle außerhalb des Wohnungsabschlusses liegenden Räume (z. B. Mansarden) sowie alle Küchen (diese unabhängig von ihrer Größe).

Gewerblich genutzte Räume (zweckentfremdete Räume) gehören ebenfalls dazu; Keller- und Bodenräume nur dann, wenn sie zu Wohnzwecken ausgebaut sind.

Rückübertragungsansprüche

Darunter sind die rechtlichen Ansprüche von Alteigentümern/-innen auf Rückübertragung von Eigentumsrechten an Grundstücken und Gebäuden, die bis zum 16. Oktober 1990 erworben worden sind oder auf Entschädigung nach dem Gesetz zur Regelung offener Vermögensfragen (Vermögensgesetz - VermG) in der Fassung der Bekanntmachung vom 2. Dezember 1994 (BGBl. I S. 3610) zu verstehen.

Sammelheizung

Sammelheizung ist eine technische Einrichtung, die es ermöglicht, entweder alle Räume einer Wohneinheit oder ganze Gebäude von einer zentralen Heizquelle aus mit Wärme zu versorgen. Dazu zählen: Fernheizung, Blockheizung, Zentralheizung und Etagenheizung.

Solarenergie

Zur Nutzung der Sonnenenergie werden in der Regel Sonnenkollektoren, die Sonnenlicht und solare Wärmestrahlung absorbieren und in Form nutzbarer Energie an einen flüssigen Wärmeträger weitergeben, selten auch Solarzellen eingesetzt. Dies geschieht oftmals in Verbindung mit einer Wärmepumpe.

Sonstige Gebäude mit Wohnraum

Das sind Gebäude, die überwiegend (mehr als die Hälfte der Gesamtnutzfläche) für Nichtwohnzwecke, nämlich für gewerbliche, soziale, kulturelle oder Verwaltungszwecke bestimmt sind oder genutzt werden, aber mindestens eine Wohneinheit enthalten. Beispiele hierfür sind Hausmeister- oder Verwalterwohnungen in Fabrik- oder Verwaltungsgebäuden, in Schulen, Hotels, Krankenhäusern, Geschäfts- bzw. Bürogebäuden.

Sonstige Organisationen ohne Erwerbszweck

Hierzu gehören religiöse und weltanschauliche Vereinigungen, caritative Organisationen, kulturelle, wissenschaftliche und im Erziehungswesen tätige Vereinigungen, politische Parteien, Gewerkschaften, Arbeitgeberverbände und andere Wirtschaftsverbände.

Sonstige Wohneinheiten

Hierzu zählen alle Wohneinheiten in Gebäuden, die nicht mit Küche oder Kochnische ausgestattet sind sowie alle Wohneinheiten in bewohnten Unterkünften.

Verfügungs- oder Nutzungsberechtigte

Bei ungeklärten Eigentumsverhältnissen gelten als Verfügungs- oder Nutzungsberechtigte diejenigen natürlichen oder juristischen Personen, die ein Nutzungs- oder Verfügungsrecht wahrnehmen, das noch auf DDR-Eigentumsverhältnissen beruht. Ungeklärte Eigentumsverhältnisse gelten erst dann als beseitigt, wenn für das Gebäude ein bestandskräftiger Bescheid über die Vermögenszuordnung vorliegt.

Versickerungsanlage

Darunter versteht man Auffangbehälter mit Versickerungsmöglichkeit bis zu einem gewissen Grade und Möglichkeit der Entsorgung.

Wohneinheiten

Wohneinheiten bestehen aus nach außen abgeschlossenen, zu Wohnzwecken bestimmten, in der Regel zusammenliegenden Räumen in Gebäuden mit Wohnraum und bewohnten Unterkünften, die die Führung eines eigenen Haushaltes ermöglichen. Wohneinheiten haben einen eigenen Eingang unmittelbar vom Treppenhaus, von einem Vorraum oder von außen. Wohneinheiten können leer stehen oder Ferien-/Freizeitwohneinheiten sein. Zu den Wohneinheiten zählen Wohnungen und sonstige Wohneinheiten.

Wärmepumpe

Mit Hilfe einer Wärmepumpe, die oftmals zusammen mit Sonnenkollektoren eingesetzt wird, kann Wärme aus der Luft, dem Erdboden oder Wasser aufgenommen und genutzt werden.

Wohngebäude

Das sind Gebäude, die mindestens zur Hälfte der Gesamtnutzfläche zu Wohnzwecken genutzt werden. Das können Einfamilienhäuser, Reihenhäuser, Doppelhaushälften oder Mehrfamilienhäuser sein, aber auch Gebäude, in denen sich neben Wohnungen z. B. auch Anwaltskanzleien, Arztpraxen oder Geschäfte befinden. Dazu zählen auch Bungalows mit einer Wohnfläche über 50 m².

Wohnheime

Wohnheime sind Gebäude, die den Wohnbedürfnissen bestimmter Bevölkerungsgruppen dienen und in denen die Bewohner einen eigenen Haushalt führen. Das ist der Fall, wenn sie einzeln oder gemeinsam wohnen und wirtschaften, d. h. ihren Lebensunterhalt selbständig finanzieren. In Wohnheimen können Wohnungen oder sonstige Wohneinheiten sowie Gemeinschaftseinrichtungen vorhanden sein.

Zu den Wohnheimen zählen z. B. Studentenwohnheime, Arbeiter- oder Lehrlingswohnheime, Schwesternwohnheime und Altenwohnheime. Nicht dazu gehören z. B. Altenpflegeheime oder „Altersgerechter Wohnraum“.

Wohnungen

Wohnungen zählen zu den Wohneinheiten und sind im Unterschied zu den Sonstigen Wohneinheiten mit einer Küche oder Kochnische ausgestattet.

Zentralheizung

Alle Wohnungen eines Gebäudes werden über ein Röhrensystem von einer zentralen Heizstelle außerhalb der Wohnung(en) beheizt, die aber innerhalb des Gebäudes (Grundstückes) liegt (in der Regel im Keller).

Gesamtübersicht

Im Land Brandenburg gab es am Stichtag 30. September 1995 486 100 Gebäude mit Wohnraum mit insgesamt 1 099 500 Wohnungen.

Mehr als die Hälfte der Gebäude (63 Prozent) wurde vor 1949 und 6 Prozent nach 1990 gebaut. Im dazwischenliegenden Zeitraum entstanden 31 Prozent der Gebäude, jedoch mit 49 Prozent der Wohnungen.

82 Prozent der Gebäude mit Wohnraum sind Gebäude mit ein oder zwei Wohnungen.

Der Anteil der in Montagebauweise (Plattenbau und Fertigteilhäuser) gebauten Gebäude liegt bei fast 10 Prozent, die überwiegend in den Jahren 1969 - 1981 errichtet wurden.

In den Gebäuden in Montagebauweise befinden sich 30 Prozent der Wohnungen.

Im Landesdurchschnitt befinden sich 2,3 Wohnungen in einem Gebäude. In den kreisfreien Städten sind es 5,1 und in den Landkreisen 2,0 Wohnungen.

Nur etwa ein Drittel der Gebäude mit Wohnraum befinden sich in einem einwandfreien baulichen Zustand. Bei den anderen wurden geringe, mittlere und schwere Schäden festgestellt.

5 Prozent hatten an mindestens einem Bauteil schwere Schäden, die die Funktionsfähigkeit des Gebäudes gefährden. Die meisten schweren Schäden wurden an den Dächern und Schornsteinen festgestellt.

Am Stichtag standen 6 Prozent des Wohnungsbestandes, das sind 62 501 Wohnungen, überwiegend wegen schwerwiegender Mängel sowie Umbau und Modernisierung leer. Das betrifft besonders Gebäude, die bis 1948 errichtet wurden. In Gebäuden, die in Montagebauweise errichtet wurden, standen annähernd 10 000 Wohnungen leer.

Für 1 000 Einwohner stehen 431 Wohnungen zur Verfügung, in den kreisfreien Städten mehr als in den Landkreisen.

Zur VBWGZ 1981 gab es nur 377 Wohnungen je 1 000 Einwohner.

2,3 Personen wohnen im Landesdurchschnitt in einer Wohnung, dabei liegt der Anteil in den kreisfreien Städten unter dem Durchschnitt (2,1 Personen).

Die Wohnungsgröße hat in den Jahren seit der letzten Zählung 1981 weiter zugenommen.

Die durchschnittliche Größe einer Wohnung liegt bei 72,3 m² (1981: 64,9 m²) und bei 4,1 Räumen (1981: 3,8 Räume).

In den kreisfreien Städten sowie in den Landkreisen Uckermark und Oberspreewald-Lausitz werden diese Durchschnittszahlen nicht erreicht.

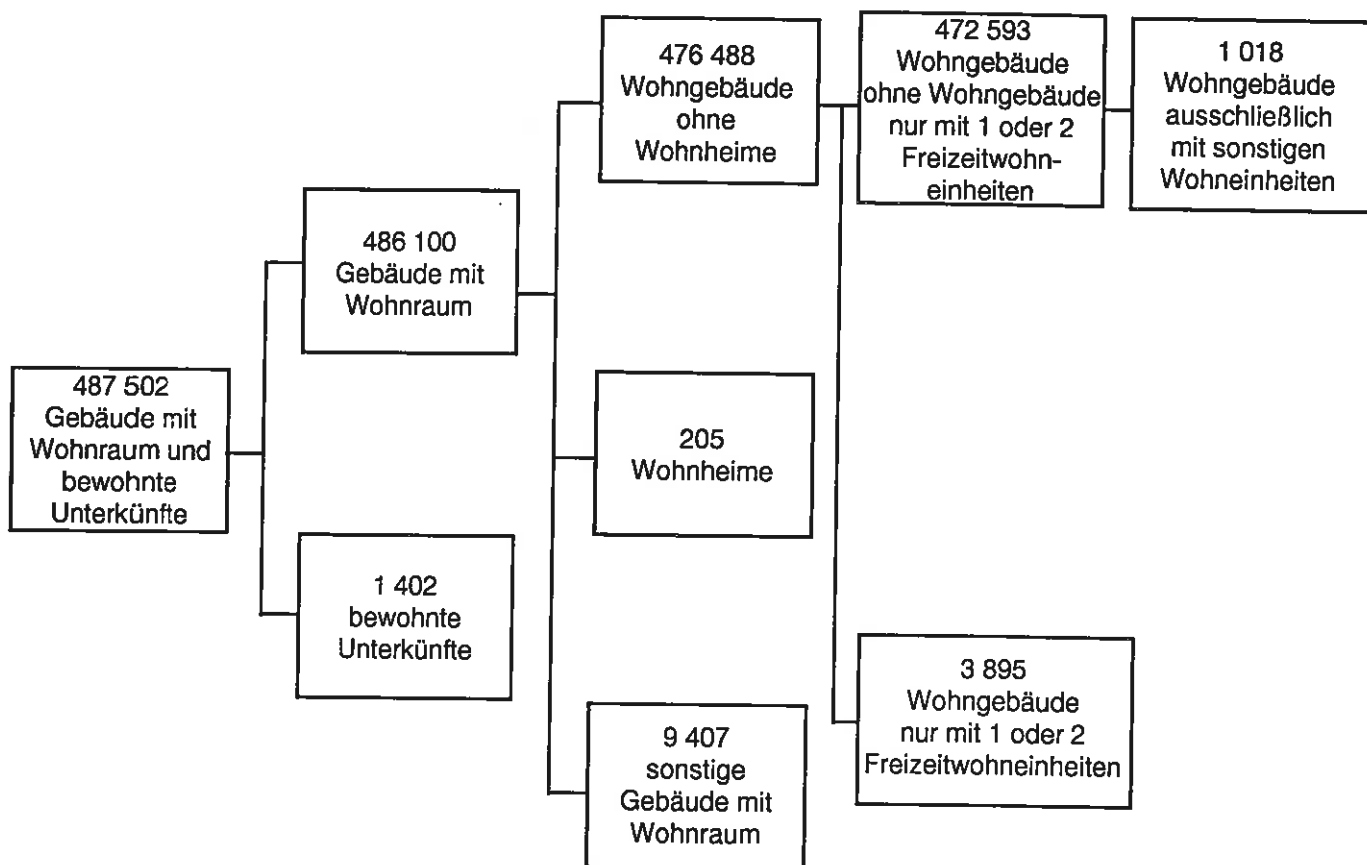
Am 30.09.1995 waren 38 Prozent aller Wohngebäude, aber 63 Prozent aller Wohnungen an die öffentliche Kanalisation angeschlossen. Gegenüber der Zählung 1981 waren das 12 Prozent mehr Wohnungen.

Zwei Drittel des gesamten Wohnungsbestandes in Wohngebäuden sind mit Bad/Dusche und WC innerhalb der Wohnung sowie mit einer Sammelheizung (Fernheizung, Blockheizung, Zentralheizung, Etagenheizung) ausgestattet.

Gut ein Viertel aller Wohnungen werden mit Fernwärme versorgt.

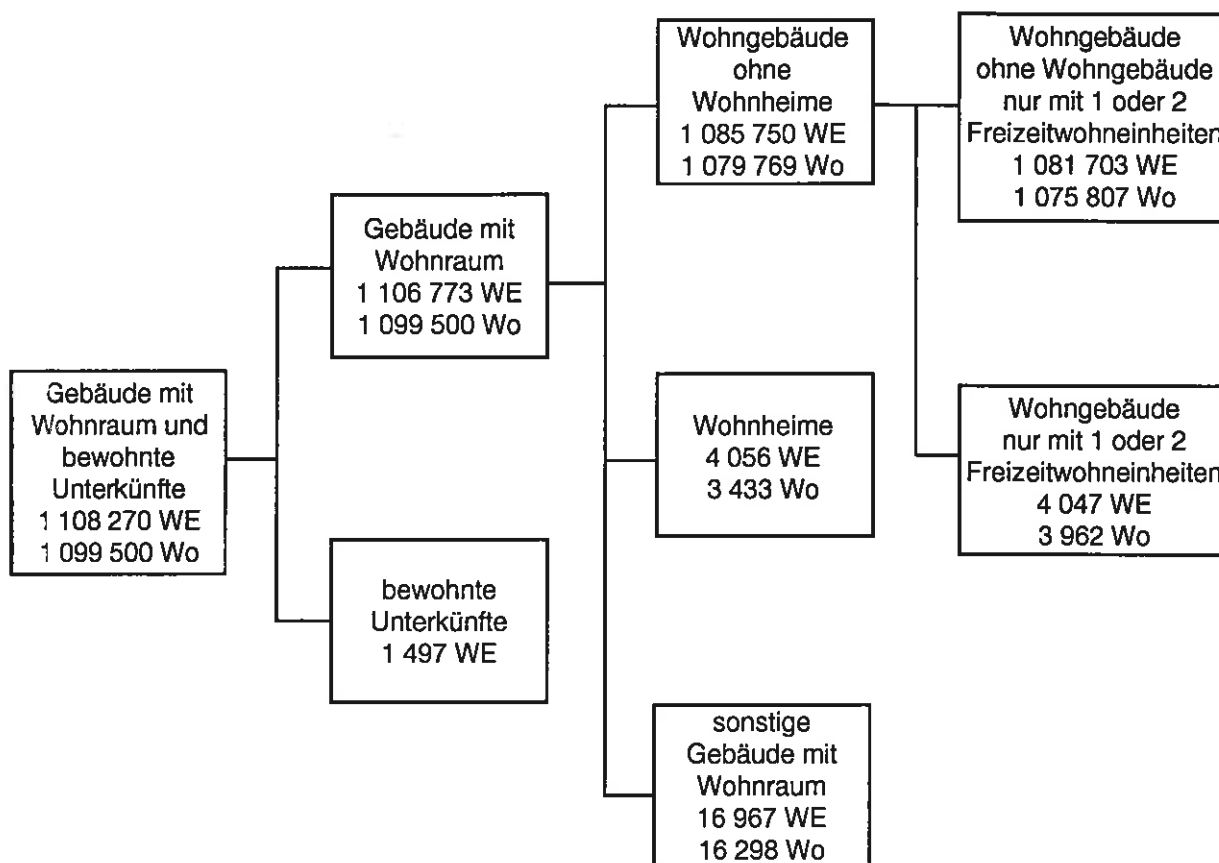
Ergebnisse der Gebäude- und Wohnungszählung 1995 im Land Brandenburg

1. Gebäudestruktur



Ergebnisse der Gebäude- und Wohnungszählung 1995 im Land Brandenburg

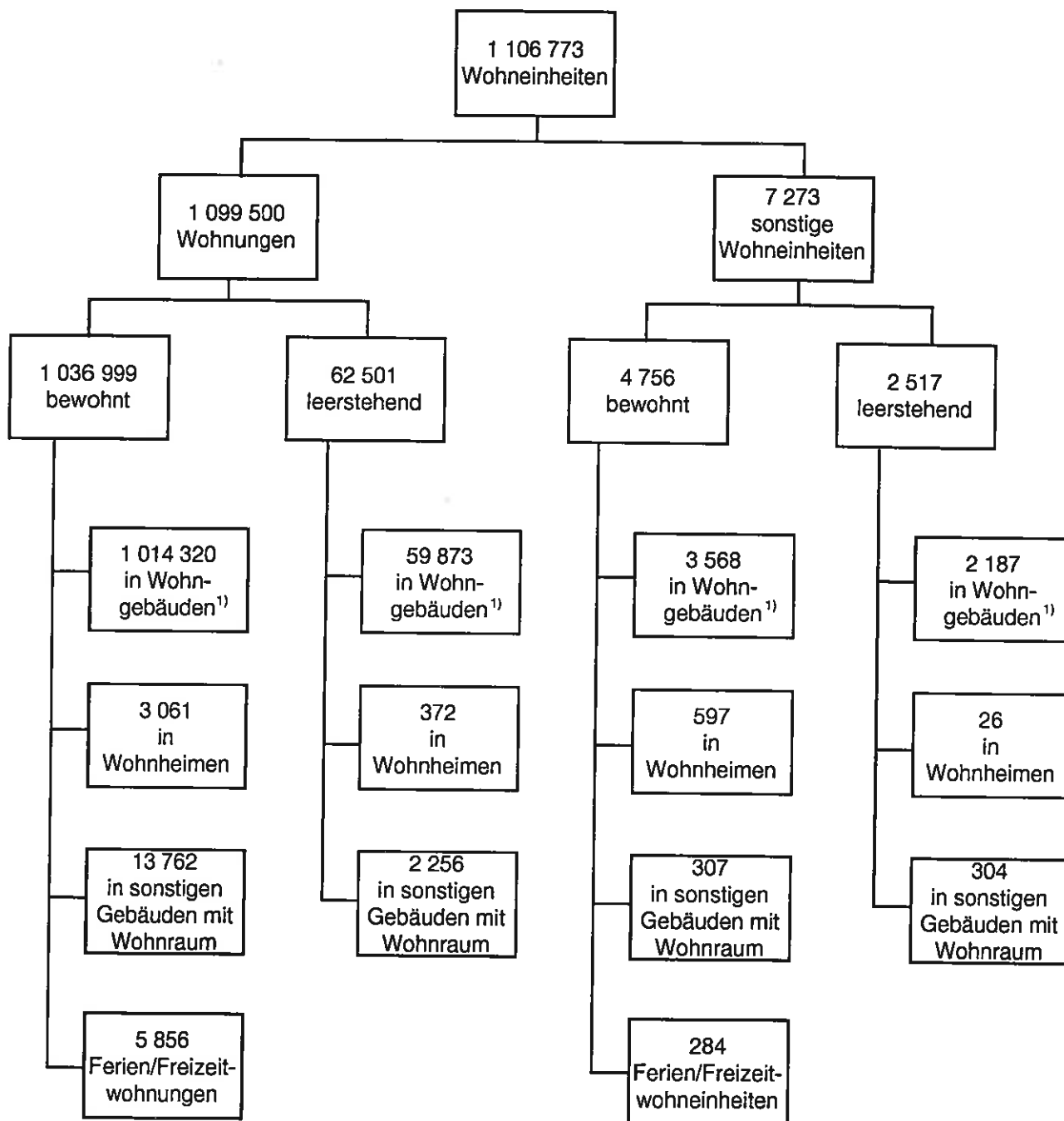
2. Wohneinheiten (WE) und Wohnungen (Wo) *) in Gebäuden und bewohnten Unterkünften



*) einschließlich Ferien-/Freizeitwohneinheiten

Ergebnisse der Gebäude- und Wohnungszählung 1995 im Land Brandenburg

3. Bewohnte und leerstehende Wohneinheiten¹⁾ in Gebäuden

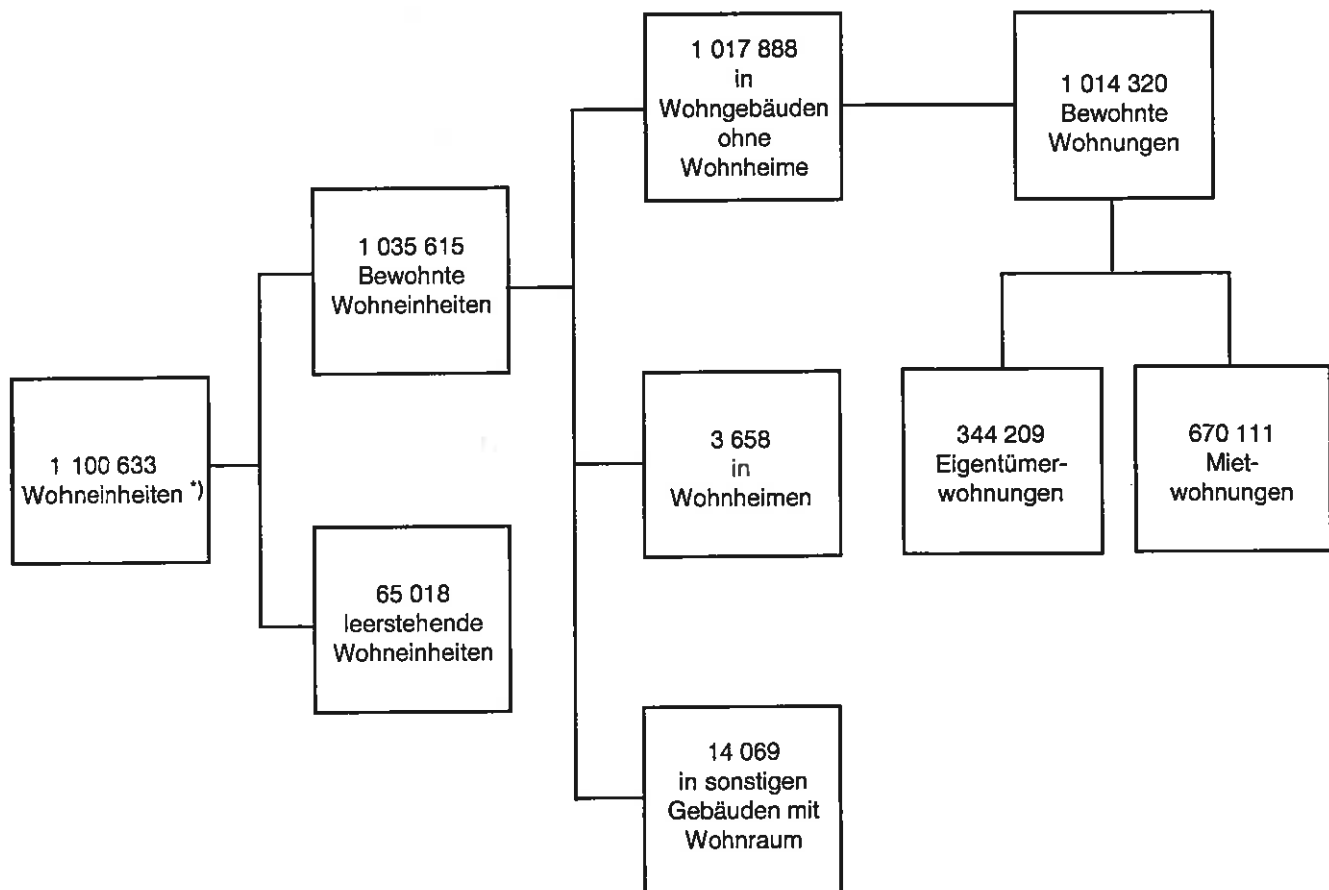


^{*)} einschließlich Ferien-/Freizeitwohneinheiten

¹⁾ ohne Wohnheime, ohne Ferien-/Freizeitwohneinheiten

Ergebnisse der Gebäude- und Wohnungszählung 1995 im Land Brandenburg

4. Bewohnte Wohneinheiten^{*)} in Gebäuden nach Art der Nutzung



^{*)} ohne Ferien-/Freizeitwohneinheiten

1. Gebäude mit Wohnraum nach Gebäudeart

Lfd. Nr.	Verwaltungsbezirk	Gebäude mit Wohn- raum und bewohnte Unterkünfte insgesamt	darunter Gebäude mit Wohnraum	
			zusammen	darunter
				leerstehend
	Kreisfreie Städte			
1	Brandenburg an der Havel	10 207	10 196	385
2	Cottbus	10 845	10 829	333
3	Frankfurt (Oder)	6 613	6 606	248
4	Potsdam	12 257	12 228	500
	Landkreise			
5	Barnim	31 389	31 271	1 208
6	Dahme-Spreewald	33 471	33 290	715
7	Elbe-Elster	32 075	32 029	1 211
8	Havelland	29 678	29 482	1 227
9	Märkisch-Oderland	39 568	39 460	1 584
10	Oberhavel	37 560	37 461	751
11	Oberspreewald-Lausitz	26 936	26 911	1 078
12	Oder-Spree	35 496	35 370	937
13	Ostprignitz-Ruppin	24 646	24 614	1 095
14	Potsdam-Mittelmark	44 324	44 136	1 402
15	Prignitz	23 097	23 085	1 052
16	Spree-Neiße	29 457	29 402	1 167
17	Teltow-Fläming	32 376	32 241	963
18	Uckermark	27 507	27 489	1 271
19	Land Brandenburg	487 502	486 100	17 127
20	Kreisfreie Städte zusammen	39 922	39 859	1 466
21	Landkreise zusammen	447 580	446 241	15 661

1) Ohne Wohnheime, ohne Wohngebäude nur mit 1 oder 2 Ferien-/Freizeitwohneinheiten

und bewohnte Unterkünfte

davon						bewohnte Unterkünfte	Lfd. Nr.
Wohngebäude ¹⁾		Wohnheime	Wohn- gebäude nur mit 1 oder 2 Freizeitwohn- einheiten	sonst. Gebäude m. Wohnraum			
zusammen	darunter leerstehend			zusammen	darunter leerstehend		
9 981	362	3	27	185	23	11	1
10 512	299	26	25	266	34	16	2
6 489	233	3	9	105	13	7	3
11 589	447	67	25	547	53	29	4
30 484	1 168	1	288	498	40	118	5
32 315	674	3	398	574	41	181	6
31 110	1 107	6	133	780	99	46	7
28 855	1 190	9	233	385	37	196	8
38 334	1 513	3	466	657	71	108	9
36 709	717	4	269	479	34	99	10
26 286	992	29	87	509	76	25	11
34 383	852	-	334	653	85	126	12
23 702	1 023	23	263	626	72	32	13
43 087	1 347	7	303	739	55	188	14
22 355	979	3	177	550	73	12	15
28 683	1 089	6	151	562	78	55	16
31 219	899	6	267	749	64	135	17
26 500	1 210	6	440	543	60	18	18
472 593	16 101	205	3 895	9 407	1 008	1 402	19
38 571	1 341	99	86	1 103	123	63	20
434 022	14 760	106	3 809	8 304	885	1 339	21

2. Wohngebäude^{*)} nach Baujahr und

Lfd. Nr.	Verwaltungsbezirk	Wohngebäude		davon errichtet	
		insgesamt	darunter	bis 1900	1901 bis 1918
			mit öffentlich geförderten Wohneinheiten		
	Kreisfreie Städte				
1	Brandenburg an der Havel	9 981	39	1 375	1 245
2	Cottbus	10 512	113	966	782
3	Frankfurt (Oder)	6 489	59	494	299
4	Potsdam	11 589	67	2 173	927
	Landkreise				
5	Barnim	30 484	139	4 567	2 495
6	Dahme-Spreewald	32 315	243	5 156	2 973
7	Elbe-Elster	31 110	209	7 251	3 595
8	Havelland	28 855	125	4 677	2 174
9	Märkisch-Oderland	38 334	223	6 899	2 946
10	Oberhavel	36 709	184	5 565	2 944
11	Oberspreewald-Lausitz	26 286	153	4 475	2 645
12	Oder-Spree	34 383	236	5 770	3 082
13	Ostprignitz-Ruppin	23 702	85	8 051	1 952
14	Potsdam-Mittelmark	43 087	384	9 660	3 995
15	Prignitz	22 355	202	6 870	2 618
16	Spree-Neiße	28 683	336	5 065	3 007
17	Teltow-Fläming	31 219	168	6 312	2 594
18	Uckermark	26 500	174	6 283	1 738
19	Land Brandenburg	472 593	3 139	91 609	42 011
20	Kreisfreie Städte zusammen	38 571	278	5 008	3 253
21	Landkreise zusammen	434 022	2 861	86 601	38 758

*) Ohne Wohnheime, ohne Wohngebäude nur mit 1 oder 2 Ferien-/Freizeitwohneinheiten

öffentlich geförderten Wohneinheiten

von ... bis ...						Lfd. Nr.
1919 bis 1948	1949 bis 1968	1969 bis 1981	1982 bis 1987	1988 bis 1990	1991 und später	
3 948	1 331	1 111	521	161	289	1
2 923	1 690	2 103	801	362	885	2
2 396	912	1 287	486	197	418	3
3 874	1 233	1 632	885	314	551	4
12 288	2 903	3 460	1 722	716	2 333	5
12 146	3 869	3 141	1 815	774	2 441	6
9 266	4 290	3 215	1 597	800	1 096	7
12 376	3 493	2 519	1 241	701	1 674	8
12 271	6 315	4 097	2 402	1 025	2 379	9
15 410	3 798	3 355	2 131	886	2 620	10
9 158	4 752	2 257	1 392	691	916	11
11 034	5 415	3 948	2 158	892	2 084	12
5 451	2 556	2 400	1 420	719	1 153	13
15 485	3 897	3 720	2 277	1 082	2 971	14
5 845	2 720	1 667	1 021	594	1 020	15
8 907	4 394	2 823	1 634	761	2 092	16
11 906	3 130	2 644	1 676	915	2 042	17
6 207	5 435	3 213	1 523	764	1 337	18
160 891	62 133	48 592	26 702	12 354	28 301	19
13 141	5 166	6 133	2 693	1 034	2 143	20
147 750	56 967	42 459	24 009	11 320	26 158	21

3. Wohngebäude^{*)} nach Eigentümern/Erbbauberechtigten

Lfd. Nr.	Verwaltungsbezirk	Wohngebäude		davon ist Eigentümer/Erbbauberechtigter			
		insgesamt	darunter mit noch nicht entschiedenen Ansprüchen auf Rückübertragung	Einzelpersonen oder Ehepaar	Erben- oder sonstige Personengemeinschaft	Gemeinschaft von Wohnungseigentümern	Wohnungsgenossenschaft, Wohnungsbaugenossenschaft
	Kreisfreie Städte						
1	Brandenburg an der Havel	9 981	915	4 543	474	14	1 490
2	Cottbus	10 512	97	5 659	327	26	1 666
3	Frankfurt (Oder)	6 489	516	2 965	258	24	1 174
4	Potsdam	11 589	1 924	4 843	662	49	1 813
	Landkreise						
5	Barnim	30 484	2 110	23 050	1 286	88	908
6	Dahme-Spreewald	32 315	1 963	25 975	1 752	83	515
7	Elbe-Elster	31 110	639	26 260	1 249	49	887
8	Havelland	28 855	1 816	21 543	1 251	55	846
9	Märkisch-Oderland	38 334	3 163	29 531	1 746	111	470
10	Oberhavel	36 709	2 559	29 006	1 741	198	1 116
11	Oberspreewald-Lausitz	26 286	611	18 524	933	46	1 222
12	Oder-Spree	34 383	1 903	25 937	1 584	79	1 252
13	Ostprignitz-Ruppin	23 702	1 104	18 248	1 032	34	548
14	Potsdam-Mittelmark	43 087	3 235	34 989	2 527	92	468
15	Prignitz	22 355	1 248	17 154	963	33	722
16	Spree-Neiße	28 683	914	22 337	1 276	59	1 194
17	Teltow-Fläming	31 219	2 076	24 105	1 857	132	574
18	Uckermark	26 500	939	17 613	1 093	42	1 297
19	Land Brandenburg	472 593	27 732	352 282	22 011	1 214	18 162
20	Kreisfreie Städte zusammen	38 571	3 452	18 010	1 721	113	6 143
21	Landkreise zusammen	434 022	24 280	334 272	20 290	1 101	12 019

^{*)} Ohne Wohnheime, ohne Wohngebäude nur mit 1 oder 2 Ferien-/Freizeitwohneinheiten

bzw. Verfügungs-/Nutzungsberechtigten

bzw. Verfügungs-/Nutzungsberechtigter								Lfd. Nr.
sonstige Wohnungsunternehmen (einschl. kommunales Wohnungsunternehmen),	Kreditinstitut, Versicherungsunternehmen	Immobilienfonds, sonst. Unternehmen (einschl. Deutsche Bahn AG, Post)	Treuhand-Liegenschaftsgesellschaft, Bodenverwertungs- und -verwaltungs GmbH	Gemeinde	Bund, Land oder sonst. juristische Person des öffentlichen Rechts	Kirche, Religionsgesellschaft	Sonstige Organisation ohne Erwerbszweck	
2 076	1	117	379	18	842	15	12	1
2 694	1	28	4	8	80	17	2	2
1 958	2	29	15	2	48	7	7	3
3 441	6	180	83	6	382	40	84	4
2 498	4	253	457	1 131	654	54	101	5
1 896	11	171	273	952	614	60	13	6
1 315	12	310	417	406	133	64	8	7
3 060	10	230	649	772	303	82	54	8
2 195	10	417	608	2 348	778	71	49	9
2 633	9	239	604	612	397	67	87	10
3 210	8	218	1 715	297	58	50	5	11
3 137	12	173	454	1 004	667	54	30	12
1 880	8	229	702	345	539	91	46	13
2 594	36	189	442	1 014	529	121	86	14
1 450	12	190	672	822	258	70	9	15
1 736	5	314	418	1 166	130	43	5	16
2 562	6	264	408	852	341	99	19	17
2 620	6	203	1 866	1 264	372	97	27	18
42 955	159	3 754	10 166	13 019	7 125	1 102	644	19
10 169	10	354	481	34	1 352	79	105	20
32 786	149	3 400	9 685	12 985	5 773	1 023	539	21

4. Wohngebäude^{*)} nach der

Lfd. Nr.	Verwaltungsbezirk	Insgesamt	da		
			volkseigen		
			zusammen	in Rechtsträgerschaft von Kommunen und kommunalen Wohnungs- unternehmen	in anderer Rechts- trägerschaft oder sonstiges Volkseigentum
	Kreisfreie Städte				
1	Brandenburg an der Havel	9 692	3 516	2 171	1 345
2	Cottbus	9 627	2 767	2 591	176
3	Frankfurt (Oder)	6 071	1 906	1 840	66
4	Potsdam	11 038	4 212	3 831	381
	Landkreise				
5	Barnim	28 151	5 116	4 420	696
6	Dahme-Spreewald	29 874	3 991	3 247	744
7	Elbe-Elster	30 014	2 685	2 141	544
8	Havelland	27 181	4 036	3 509	5279
9	Märkisch-Oderland	35 955	6 239	4 855	1 384
10	Oberhavel	34 089	4 565	4 002	563
11	Oberspreewald-Lausitz	25 370	4 412	3 282	1 130
12	Oder-Spree	32 299	5 521	4 578	943
13	Ostprignitz-Ruppin	22 549	3 684	3 145	539
14	Potsdam-Mittelmark	40 116	4 727	3 610	1 117
15	Prignitz	21 335	3 139	2 845	294
16	Spree-Neiße	26 591	3 823	3 049	774
17	Teltow-Fläming	29 177	4 732	3 942	790
28	Uckermark	25 163	5 923	4 973	950
19	Land Brandenburg	444 292	74 994	62 031	12 963
20	Kreisfreie Städte zusammen	36 428	12 401	10 433	1 968
21	Landkreise zusammen	407 864	62 593	51 598	10 995

^{*)} Ohne Wohnheime, ohne Wohngebäude nur mit 1 oder 2 Ferien-/Freizeitwohneinheiten

Eigentumsform am 2. Oktober 1990

von							Lfd. Nr.
genossenschaftlich			privat			sonstiges (z. B. aus- ländische Streitkräfte, unbekannt)	
zusammen	AWG, GWG	LPG, PGH, sonstige Genossen- schaften	zusammen	vom Eigen- tümer oder anderen privatrechtlich verwaltet	in staatlicher Verwaltung		
1 745	1 698	47	4 051	3 987	64	380	1
1 742	1 721	21	4 894	4 790	104	224	2
1 241	1 197	44	2 867	2 456	411	57	3
1 912	1 806	106	4 679	4 509	170	235	4
1 525	878	647	20 455	20 182	273	1 055	5
967	516	451	23 957	23 202	755	959	6
1 391	945	446	25 533	25 389	144	405	7
1 908	932	976	20 356	19 352	1 004	881	8
1 608	573	1 035	27 597	26 905	692	511	9
1 817	1 152	665	27 221	26 342	879	486	10
1 481	1 311	170	17 882	17 686	196	1 595	11
1 818	1 311	507	24 040	23 606	434	920	12
1 798	599	1 199	16 330	16 164	166	737	13
1 480	656	824	31 092	29 727	1 365	2 817	14
2 129	847	1 282	15 318	15 141	177	749	15
1 420	1 187	233	20 611	20 250	361	737	16
1 272	550	722	22 608	21 880	728	565	17
3 081	1 112	1 969	15 586	15 386	200	573	18
30 335	18 991	11 344	325 077	316 954	8 123	13 886	19
6 640	6 422	218	16 491	15 742	749	896	20
23 695	12 569	11 126	308 586	301 212	7 374	12 990	21

5. Wohngebäude^{*)} nach Zahl

Lfd. Nr.	Verwaltungsbezirk	Insgesamt	davon mit ... Geschossen					
			1	2	3	4	5 bis 7	8 und mehr
	Kreisfreie Städte							
1	Brandenburg an der Havel	9 981	1 620	4 704	1 224	1 348	1 075	10
2	Cottbus	10 512	1 750	3 718	1 321	1 232	2 309	182
3	Frankfurt (Oder)	6 489	840	2 436	867	744	1 514	88
4	Potsdam	11 589	1 440	4 284	2 328	1 295	2 140	102
	Landkreise							
5	Barnim	30 484	10 906	15 134	2 288	903	1 253	-
6	Dahme-Spreewald	32 315	11 730	16 751	2 586	565	672	11
7	Elbe-Elster	31 110	9 691	18 077	2 091	816	435	-
8	Havelland	28 855	10 945	14 252	2 050	1 088	511	9
9	Märkisch-Oderland	38 334	16 334	17 818	2 247	926	1 008	1
10	Oberhavel	36 709	14 429	17 971	2 697	819	787	6
11	Oberspreewald-Lausitz	26 286	6 749	14 811	1 667	1 601	1 450	8
12	Oder-Spree	34 383	10 975	17 829	2 383	1 209	1 960	27
13	Ostprignitz-Ruppin	23 702	10 076	10 713	1 668	674	571	-
14	Potsdam-Mittelmark	43 087	15 922	23 513	2 644	692	315	1
15	Prignitz	22 355	9 296	10 144	1 727	644	544	-
16	Spree-Neiße	28 683	7 916	16 086	2 336	1 397	924	24
17	Teltow-Fläming	31 219	10 660	16 408	2 694	913	541	3
18	Uckermark	26 500	10 294	11 462	1 570	1 150	1 936	88
19	Land Brandenburg	472 593	161 573	236 111	36 388	18 016	19 945	560
20	Kreisfreie Städte zusammen	38 571	5 650	15 142	5 740	4 619	7 038	382
21	Landkreise zusammen	434 022	155 923	220 969	30 648	13 397	12 907	178

^{*)} Ohne Wohnheime, ohne Wohngebäude nur mit 1 oder 2 Ferien-/Freizeitwohneinheiten

der Geschosse und Zahl der Wohnungen

davon mit ... Wohnungen						Lfd. Nr.
1	2	3 bis 6	7 bis 12	13 bis 20	21 und mehr	
4 689	802	1 934	2 337	130	65	1
4 560	1 152	1 244	3 116	188	233	2
2 664	656	842	1 993	130	194	3
4 123	1 314	2 349	3 174	423	192	4
21 382	3 899	2 841	2 199	99	22	5
24 232	4 326	2 248	1 319	64	36	6
20 059	7 338	2 330	1 238	46	2	7
20 624	3 639	2 801	1 660	68	12	8
29 070	4 039	2 963	2 140	25	27	9
26 459	4 801	3 354	1 887	123	32	10
16 449	4 166	2 411	2 887	304	24	11
23 724	4 794	2 554	3 142	49	75	12
16 702	3 236	2 315	1 337	54	10	13
32 187	6 841	2 824	1 076	46	20	14
15 097	3 713	2 128	1 290	42	13	15
18 459	5 117	2 603	2 163	194	57	16
21 711	4 562	3 147	1 567	144	19	17
18 360	2 668	2 110	3 022	130	124	18
320 551	67 063	42 998	37 547	2 259	1 157	19
16 036	3 924	6 369	10 620	871	684	20
304 515	63 139	36 629	26 927	1 388	473	21

6. Wohngebäude¹⁾ nach Bauweise,

Lfd. Nr.	Verwaltungsbezirk	Insgesamt	und zwar					
			Bauweise		Erhaltungs			
			traditionelle Bauweise	Montage- Bauweise	Gebäude ohne Schäden	Gebäude mit schweren Schäden an mindestens einem Bauteil	schwere Schäden Sockel	den Außen- wänden
	Kreisfreie Städte							
1	Brandenburg an der Havel	9 981	8 765	1 216	2 306	1 153	581	531
2	Cottbus	10 512	7 037	3 475	2 942	540	131	181
3	Frankfurt (Oder)	6 489	4 634	1 855	1 622	589	104	108
4	Potsdam	11 589	8 934	2 655	2 444	987	420	528
	Landkreise							
5	Barnim	30 484	27 581	2 903	9 266	1 667	791	721
6	Dahme-Spreewald	32 315	29 754	2 561	10 088	1 213	433	397
7	Elbe-Elster	31 110	29 210	1 900	7 849	1 355	493	465
8	Havelland	28 855	27 073	1 782	9 726	1 639	767	786
9	Märkisch-Oderland	38 334	35 374	2 960	10 717	2 147	885	910
10	Oberhavel	36 709	33 746	2 963	13 109	1 193	408	388
11	Oberspreewald-Lausitz	26 286	23 134	3 152	6 845	1 198	374	381
12	Oder-Spree	34 383	31 061	3 322	10 095	1 291	406	450
13	Ostprignitz-Ruppin	23 702	22 007	1 695	7 612	1 279	511	521
14	Potsdam-Mittelmark	43 087	40 623	2 464	12 076	1 982	744	775
15	Prignitz	22 355	21 040	1 315	6 492	1 136	408	440
16	Spree-Neiße	28 683	25 857	2 826	7 925	1 311	472	515
17	Teltow-Fläming	31 219	29 002	2 217	9 600	1 444	555	580
18	Uckermark	26 500	22 852	3 648	6 250	1 702	635	727
19	Land Brandenburg	472 593	427 684	44 909	136 964	23 826	9 118	9 404
20	Kreisfreie Städte zusammen	38 571	29 370	9 201	9 314	3 269	1 236	1 348
21	Landkreise zusammen	434 022	398 314	35 708	127 650	20 557	7 882	8 056

^{*)} Ohne Wohnheime, ohne Wohngebäude nur mit 1 oder 2 Ferien-/Freizeitwohneinheiten

1) Mehrfachnennungen möglich

Erhaltungszustand sowie Abwasserentsorgung

nach ...								Lfd. Nr.
zustand					Abwasserentsorgung			
am/an ... ¹⁾				ohne Angabe	Kanalisation	Klärgrube, Auffang- behälter mit Entleerung	Versicke- rungsanlage oder Sonstiges	
der Treppen- anlage	der Dach- konstruk- tion	der Dach- deckung, der Dachent- wässerung	den Schorn- steinen					
214	242	630	480	13	7 569	2 256	156	1
159	132	276	270	7	6 477	3 551	484	2
89	350	183	262	2	5 639	800	50	3
245	360	490	397	97	10 410	1 100	79	4
489	619	951	806	40	11 632	17 649	1 203	5
260	414	576	467	365	8 369	22 553	1 393	6
347	508	680	589	56	7 554	21 752	1 804	7
418	676	871	765	71	8 699	19 119	1 037	8
559	956	1 104	1 048	45	10 124	25 943	2 267	9
251	377	568	515	78	12 961	22 430	1 318	10
252	371	577	602	76	10 073	14 367	1 846	11
258	530	681	561	217	13 551	19 431	1 401	12
292	525	603	609	69	11 052	11 772	878	13
459	722	987	983	224	14 513	26 628	1 946	14
281	434	524	541	70	8 648	12 560	1 147	15
267	469	709	583	42	10 339	16 098	2 246	16
426	568	690	701	57	12 971	17 297	951	17
439	639	848	727	12	10 351	14 562	1 587	18
5 705	8 892	11 948	10 906	1 541	180 932	269 868	21 793	19
707	1 084	1 579	1 409	119	30 095	7 707	769	20
4 998	7 808	10 369	9 497	1 422	150 837	262 161	21 024	21

7. Wohneinheiten in Gebäuden mit Wohnraum und bewohnten Unterkünften

Verwaltungsbezirk	Wohneinheiten		davon in ...					
	insgesamt	darunter	Wohnge- bäuden ¹⁾	darunter	Wohn- heimen	Wohnge- bäuden nur mit einer oder zwei Freizeit- wohnein- heit(en)	sonstigen Gebäuden mit Wohn- raum	bewohn- ten Unter- künften
		leer- stehend		leer- stehend				
Kreisfreie Städte								
Brandenburg an der Havel	42 094	3 378	41 470	3 305	126	29	453	16
Cottbus	58 099	2 814	56 765	2 732	811	26	481	16
Frankfurt (Oder)	38 299	2 429	37 956	2 373	114	9	212	8
Potsdam	65 955	4 281	63 172	3 929	1 063	27	1 647	46
Landkreise								
Barnim	65 826	4 674	64 526	4 568	70	293	816	121
Dahme-Spreewald	59 068	2 620	57 567	2 524	26	410	878	187
Elbe-Elster	58 698	3 692	57 035	3 436	217	146	1 254	46
Havelland	58 234	4 043	57 085	3 974	122	238	591	198
Märkisch-Oderland	72 793	3 743	71 124	3 584	23	475	1 061	110
Oberhavel	72 232	2 603	70 929	2 521	22	284	896	101
Oberspreewald-Lausitz	70 038	4 220	68 455	3 905	648	93	815	27
Oder-Spree	80 248	3 800	78 705	3 616	-	346	1 062	135
Ostprignitz-Ruppin	48 326	3 194	46 714	3 037	270	277	1 016	49
Potsdam-Mittelmark	71 530	3 034	69 481	2 919	88	312	1 455	194
Prignitz	46 097	3 736	44 869	3 584	138	188	890	12
Spree-Neiße	66 818	4 996	65 567	4 802	91	160	934	66
Teltow-Fläming	63 924	3 491	61 871	3 205	83	271	1 555	144
Uckermark	69 991	4 278	68 412	4 046	144	463	951	21
Land Brandenburg	1 108 270	65 026	1 081 703	62 060	4 056	4 047	16 967	1 497
Kreisfreie Städte zusammen	204 447	12 902	199 363	12 339	2 114	91	2 793	86
Landkreise zusammen	903 823	52 124	882 340	49 721	1 942	3 956	14 174	1 411

1) Ohne Wohnheime, ohne Wohngebäude nur mit 1 oder 2 Ferien-/Freizeitwohneinheiten

8. Wohnungen in Gebäuden mit Wohnraum

Verwaltungsbezirk	Wohnungen		davon in ...				
	insgesamt	darunter	Wohnge- bäuden ¹⁾	darunter	Wohn- heimen	Wohnge- bäuden mit nur einer oder zwei Freizeit- wohnein- heit(en)	sonstigen Gebäuden mit Wohnraum
		leer- stehend		leer- stehend			
Kreisfreie Städte							
Brandenburg an der Havel	41 799	3 288	41 313	3 226	36	28	422
Cottbus	57 890	2 758	56 580	2 682	811	25	474
Frankfurt (Oder)	38 092	2 352	37 868	2 308	12	8	204
Potsdam	65 545	4 201	62 983	3 858	903	27	1 632
Landkreise							
Barnim	65 440	4 585	64 304	4 504	70	291	775
Dahme-Spreewald	58 396	2 486	57 139	2 403	14	405	838
Elbe-Elster	57 897	3 473	56 512	3 254	52	141	1 192
Havelland	57 727	3 947	56 830	3 889	100	235	562
Märkisch-Oderland	72 301	3 568	70 806	3 439	18	467	1 010
Oberhavel	71 799	2 497	70 624	2 423	18	279	878
Oberspreewald-Lausitz	69 618	4 091	68 124	3 796	620	90	784
Oder-Spree	79 615	3 601	78 329	3 463	-	340	946
Ostprignitz-Ruppin	47 937	3 076	46 419	2 942	270	272	976
Potsdam-Mittelmark	70 834	2 896	69 010	2 796	88	311	1 425
Prignitz	45 611	3 438	44 439	3 299	131	178	863
Spree-Neiße	66 156	4 789	65 045	4 624	87	153	871
Teltow-Fläming	63 317	3 367	61 451	3 092	74	265	1 527
Uckermark	69 526	4 088	68 031	3 875	129	447	919
Land Brandenburg	1 099 500	62 501	1 075 807	59 873	3 433	3 962	16 298
Kreisfreie Städte zusammen	203 326	12 599	198 744	12 074	1 762	88	2 732
Landkreise zusammen	896 174	49 902	877 063	47 799	1 671	3 874	13 566

1) Ohne Wohnheime, ohne Wohngebäude nur mit 1 oder 2 Ferien-/Freizeitwohneinheiten

9. Wohnungen in Wohngebäuden^{*)}

Lfd. Nr.	Verwaltungsbezirk	Wohnungen ¹⁾		davon in von ... bis ...	
		insgesamt	darunter	bis 1900	1901 bis 1918
			öffentlich gefördert		
	Kreisfreie Städte				
1	Brandenburg an der Havel	41 286	44	4 406	4 366
2	Cottbus	56 575	125	2 542	2 381
3	Frankfurt (Oder)	37 866	251	1 868	1 515
4	Potsdam	62 934	489	8 475	5 124
	Landkreise				
5	Barnim	64 233	463	8 963	6 462
6	Dahme-Spreewald	57 005	399	7 477	5 612
7	Elbe-Elster	56 432	749	10 833	6 571
8	Havelland	56 774	710	7 740	4 800
9	Märkisch-Oderland	70 611	494	10 911	6 091
10	Oberhavel	70 489	386	9 407	6 379
11	Oberspreewald-Lausitz	68 072	291	6 784	4 923
12	Oder-Spree	78 202	386	8 620	5 681
13	Ostprignitz-Ruppin	46 312	328	12 827	3 496
14	Potsdam-Mittelmark	68 900	1 291	13 156	6 221
15	Prignitz	44 312	326	10 456	5 766
16	Spree-Neiße	64 955	395	8 919	6 487
17	Teltow-Fläming	61 370	198	10 744	5 666
18	Uckermark	67 865	313	9 375	3 425
19	Land Brandenburg	1 074 193	7 638	153 503	90 966
20	Kreisfreie Städte zusammen	198 661	909	17 291	13 386
21	Landkreise zusammen	875 532	6 729	136 212	77 580

*) Ohne Wohnheime, ohne Wohngebäude nur mit 1 oder 2 Ferien-/Freizeitwohneinheiten

1) Ohne Ferien-/Freizeitwohnungen

nach Baujahr und öffentlicher Förderung

errichteten Gebäuden						Lfd. Nr.
1919 bis 1948	1949 bis 1968	1969 bis 1981	1982 bis 1987	1988 bis 1990	1991 und später	
11 758	7 877	7 440	4 027	916	496	1
6 191	10 337	23 350	7 416	2 674	1 684	2
5 588	5 993	15 192	4 805	2 088	817	3
10 306	6 972	18 202	8 907	2 926	2 022	4
18 432	7 388	12 340	5 193	1 944	3 511	5
16 538	9 068	8 353	4 284	1 907	3 766	6
14 274	9 822	8 016	3 143	1 980	1 793	7
18 399	10 212	7 138	2 705	2 278	3 502	8
16 202	13 377	11 428	6 794	2 273	3 535	9
22 657	9 668	9 563	5 899	2 338	4 578	10
13 708	21 823	9 997	6 353	3 210	1 274	11
15 920	19 298	15 049	8 005	2 780	2 849	12
8 427	5 691	8 285	3 661	2 213	1 712	13
22 092	8 478	7 236	4 076	2 549	5 092	14
9 600	7 269	5 732	2 367	1 752	1 370	15
14 199	14 023	11 189	5 562	2 101	2 475	16
18 236	9 240	7 543	4 194	2 313	3 434	17
9 151	18 946	17 121	5 355	2 772	1 720	18
251 678	195 482	203 174	92 746	41 014	45 630	19
33 843	31 179	64 184	25 155	8 604	5 019	20
217 835	164 303	138 990	67 591	32 410	40 611	21

10. Wohnungen in Wohngebäuden^{*)} nach

Lfd. Nr.	Verwaltungsbezirk	Insgesamt ¹⁾	davon mit ...				
			Fernheizung	Blockheizung	Zentralheizung	Etagenheizung	Einzel-/Mehrraumenheizung
	Kreisfreie Städte						
1	Brandenburg an der Havel	41 286	13 065	1 040	5 333	2 694	19 154
2	Cottbus	56 575	38 730	701	6 102	1 843	9 199
3	Frankfurt (Oder)	37 866	23 799	178	3 848	2 265	7 776
4	Potsdam	62 934	34 800	1 515	7 683	4 252	14 684
	Landkreise						
5	Barnim	64 233	14 956	857	22 056	3 849	22 515
6	Dahme-Spreewald	57 005	7 785	1 548	26 485	4 931	16 256
7	Elbe-Elster	56 432	5 616	1 328	25 102	5 210	19 176
8	Havelland	56 774	7 983	2 134	23 310	2 827	20 520
9	Märkisch-Oderland	70 611	12 072	1 677	26 844	4 251	25 767
10	Oberhavel	70 489	15 496	1 161	26 645	4 060	23 127
11	Oberspreewald-Lausitz	68 072	25 583	363	17 763	3 250	21 113
12	Oder-Spree	78 202	26 478	1 553	26 540	4 822	18 809
13	Ostprignitz-Ruppin	46 312	9 849	1 017	16 576	3 790	15 080
14	Potsdam-Mittelmark	68 900	6 446	2 625	35 617	3 790	20 422
15	Prignitz	44 312	6 695	2 081	16 059	4 344	15 133
16	Spree-Neiße	64 955	19 181	979	20 528	5 913	18 354
17	Teltow-Fläming	61 370	7 912	1 230	26 148	4 659	21 421
18	Uckermark	67 865	27 110	2 694	16 190	3 639	18 232
19	Land Brandenburg	1 074 193	303 556	24 681	348 829	70 389	326 738
20	Kreisfreie Städte zusammen	198 661	110 394	3 434	22 966	11 054	50 813
21	Landkreise zusammen	875 532	193 162	21 247	325 863	59 335	275 925

*) Ohne Wohnheime, ohne Wohngebäude nur mit 1 oder 2 Ferien-/Freizeitwohneinheiten

1) Ohne Ferien-/Freizeitwohnungen

2) Mehrfachnennungen möglich

Überwiegender Beheizungsart des Gebäudes und verwendeter Energieart

und zwar mit verwendeter(n) Energieart(en)... ²⁾							Lfd. Nr.
Fernwärme	Gas	Elektrizität	Heizöl	Briketts, Braunkohle	Koks, Steinkohle	Holz oder sonstige	
13 065	15 125	2 770	1 388	21 135	4 823	5 737	1
38 730	5 575	1 070	1 701	11 228	520	2 604	2
23 799	7 657	304	693	9 269	463	1 275	3
34 800	12 927	630	2 058	18 290	8 763	9 937	4
14 956	20 919	1 642	6 148	27 765	5 043	19 642	5
7 785	22 780	1 341	5 759	22 922	2 688	12 725	6
5 616	10 888	3 010	12 255	28 985	2 763	17 641	7
7 983	13 509	846	9 365	26 642	3 232	12 774	8
12 072	20 821	2 009	7 999	32 797	4 198	17 702	9
15 496	16 177	1 693	10 491	30 002	5 760	19 678	10
25 583	9 184	2 331	9 711	27 369	3 386	14 948	11
26 478	20 912	1 529	7 559	26 224	3 096	13 705	12
9 849	8 980	1 241	8 698	20 241	2 933	13 557	13
6 446	21 949	1 479	13 514	29 121	5 716	15 956	14
6 695	16 011	1 304	5 855	20 544	2 221	12 323	15
19 181	12 210	1 588	6 673	28 656	2 287	15 195	16
7 912	18 987	1 342	8 824	28 336	3 674	16 003	17
27 110	9 069	1 439	9 797	22 948	2 066	14 052	18
303 556	263 680	27 568	128 488	432 474	63 632	235 454	19
110 394	41 284	4 774	5 840	59 922	14 569	19 553	20
193 162	222 396	22 794	122 648	372 552	49 063	215 901	21

11. Wohnungen in Wohngebäuden^{*)} nach Bauweise,

Lfd. Nr.	Verwaltungsbezirk	Insgesamt ¹⁾	und zwar nach ...					
			Bauweise		Erhaltungs			
			traditio- nelle Bauweise	Montage- bauweise	Gebäude ohne Schäden	Gebäude mit schweren Schäden an mindestens einem Bauteil	schwere	
							Sockel	den Außen- wänden
	Kreisfreie Städte							
1	Brandenburg an der Havel	41 286	28 989	12 297	4 972	6 199	2 839	2 967
2	Cottbus	56 575	15 911	40 664	10 395	2 956	420	720
3	Frankfurt (Oder)	37 866	13 619	24 247	4 729	5 047	502	654
4	Potsdam	62 934	30 466	32 468	9 965	5 820	1 997	3 299
	Landkreise							
5	Barnim	64 233	47 074	17 159	15 661	5 022	2 570	2 217
6	Dahme-Spreewald	57 005	43 906	13 099	20 854	1 900	709	706
7	Elbe-Elster	56 432	44 781	11 651	16 536	2 521	781	823
8	Havelland	56 774	45 567	11 207	21 521	3 958	2 004	2 100
9	Märkisch-Oderland	70 611	54 677	15 934	20 521	4 029	1 673	1 724
10	Oberhavel	70 489	55 037	15 452	28 126	2 302	719	718
11	Oberspreewald-Lausitz	68 072	41 051	27 021	19 354	3 055	638	729
12	Oder-Spree	78 202	54 169	24 033	22 736	2 178	672	775
13	Ostprignitz-Ruppin	46 312	35 390	10 922	15 390	2 531	1 033	1 112
14	Potsdam-Mittelmark	68 900	59 356	9 544	20 790	3 572	1 333	1 404
15	Prignitz	44 312	34 697	9 615	11 427	2 468	767	942
16	Spree-Neiße	64 955	44 267	20 688	19 319	2 986	930	1 110
17	Teltow-Fläming	61 370	49 368	12 002	21 282	3 106	1 206	1 354
18	Uckermark	67 865	36 415	31 450	14 451	3 426	1 120	1 502
19	Land Brandenburg	1 074 193	734 740	339 453	298 029	63 076	21 913	24 856
20	Kreisfreie Städte zusammen	198 661	88 985	109 676	30 061	20 022	5 758	7 640
21	Landkreise zusammen	875 532	645 755	229 777	267 968	43 054	16 155	17 216

*) Ohne Wohnheime, ohne Wohngebäude nur mit 1 oder 2 Ferien-/Freizeitwohneinheiten

1) Ohne Ferien-/Freizeitwohnungen

2) Mehrfachnennungen möglich

Erhaltungszustand und Abwasserentsorgung des Gebäudes

des Gebäudes								Lfd. Nr.
zustand					Abwasserentsorgung			
Schäden am/an ... ²⁾				ohne Angabe	Kanalisation	Klärgrube, Auffangbe- hälter mit Entleerung	Versicke- rungsanlage oder sonstiges	
der Treppen- anlage	der Dach- konstruktion	der Dach- deckung, der Dachent- wässerung	den Schorn- steinen					
822	957	3 413	2 239	65	38 358	2 752	176	1
696	478	1 672	1 249	8	51 539	4 445	591	2
448	3 459	1 155	1 792	12	36 822	983	61	3
1 146	1 580	3 203	1 720	389	61 330	1 492	112	4
1 225	1 582	3 021	2 251	81	39 395	23 394	1 444	5
465	608	863	756	445	24 866	30 539	1 600	6
591	869	1 347	1 089	89	21 940	32 223	2 269	7
1 055	1 508	2 200	1 594	111	29 897	25 630	1 247	8
1 036	1 585	2 120	2 055	84	32 692	35 122	2 797	9
499	640	1 071	1 153	118	38 884	30 059	1 546	10
396	662	1 274	1 792	106	44 733	20 909	2 430	11
413	840	1 152	920	296	50 172	26 376	1 654	12
568	939	1 156	1 231	136	29 376	15 888	1 048	13
768	1 176	1 746	1 982	358	30 681	35 984	2 235	14
470	882	918	1 234	84	26 001	16 945	1 366	15
491	881	1 755	1 283	56	39 305	22 856	2 794	16
906	1 137	1 504	1 521	123	36 340	23 894	1 136	17
899	1 120	1 776	1 426	16	45 880	20 062	1 923	18
12 894	20 903	31 346	27 287	2 577	678 211	369 553	26 429	19
3 112	6 474	9 443	7 000	474	188 049	9 672	940	20
9 782	14 429	21 903	20 287	2 103	490 162	359 881	25 489	21

12. Wohnungen in Wohngebäuden^{*)} nach der Fläche

Verwaltungsbezirk	Ins- gesamt ¹⁾	davon mit einer Fläche von ... bis unter ... m²						Fläche in m²	
		unter 40	40 - 60	60 - 80	80 - 100	100 - 120	120 und mehr	ins- gesamt	je Wohnung
Kreisfreie Städte									
Brandenburg an der Havel	41 286	4 751	17 594	12 579	3 450	1 538	1 374	2 520 266	61,0
Cottbus	56 575	5 437	28 406	14 627	3 860	1 927	2 318	3 553 602	62,8
Frankfurt (Oder)	37 866	5 303	18 493	8 961	2 455	1 343	1 311	2 298 182	60,7
Potsdam	62 934	8 193	19 412	23 904	5 957	2 942	2 526	4 049 095	64,3
Landkreise									
Barnim	64 233	4 895	18 043	19 872	9 702	6 078	5 643	4 685 129	72,9
Dahme-Spreewald	57 005	3 846	14 239	16 085	9 646	6 195	6 994	4 431 863	77,7
Elbe-Elster	56 432	3 002	15 147	15 547	9 752	6 520	6 464	4 381 057	77,6
Havelland	56 774	4 393	17 328	15 706	9 141	5 567	4 639	4 116 756	72,5
Märkisch-Oderland	70 611	5 016	19 235	19 292	11 462	7 657	7 949	5 410 016	76,6
Oberhavel	70 489	6 023	17 815	21 082	12 042	7 263	6 264	5 222 792	74,1
Oberspreewald-Lausitz	68 072	4 216	26 595	20 051	7 720	4 704	4 786	4 685 485	68,8
Oder-Spree	78 202	6 325	25 849	21 847	10 231	6 834	7 116	5 663 362	72,4
Ostprignitz-Ruppin	46 312	3 179	12 323	13 074	7 458	5 038	5 240	3 547 186	76,6
Potsdam-Mittelmark	68 900	3 314	14 638	17 932	13 695	9 738	9 583	5 660 755	82,2
Prignitz	44 312	2 882	13 747	11 289	6 835	4 900	4 659	3 335 279	75,3
Spree-Neiße	64 955	5 127	21 753	17 638	8 343	5 800	6 294	4 730 034	72,8
Teltow-Fläming	61 370	4 599	16 773	16 633	10 221	6 716	6 428	4 632 085	75,5
Uckermark	67 865	5 489	25 360	18 795	7 647	5 164	5 410	4 777 123	70,4
Land Brandenburg	1 074 193	85 990	342 750	304 914	149 617	95 924	94 998	77 700 067	72,3
Kreisfreie Städte zusammen	198 661	23 684	83 905	60 071	15 722	7 750	7 529	12 421 145	62,5
Landkreise zusammen	875 532	62 306	258 845	244 843	133 895	88 174	87 469	65 278 922	74,6

*) Ohne Wohnheime, ohne Wohngebäude nur mit 1 oder 2 Ferien-/Freizeitwohneinheiten

1) Ohne Ferien-/Freizeitwohnungen

13. Wohnungen in Wohngebäuden^{*)}

Lfd. Nr.	Verwaltungsbezirk	Insgesamt ¹⁾	davon mit ...			
			1	2	3	4
	Kreisfreie Städte					
1	Brandenburg an der Havel	41 286	472	3 478	14 672	16 681
2	Cottbus	56 575	513	5 601	12 342	26 968
3	Frankfurt (Oder)	37 866	1 113	4 749	10 660	14 259
4	Potsdam	62 934	227	7 894	17 711	25 197
	Landkreise					
5	Barnim	64 233	251	3 998	15 845	24 881
6	Dahme-Spreewald	57 005	130	3 592	12 780	19 821
7	Elbe-Elster	56 432	189	1 863	11 650	19 935
8	Havelland	56 774	365	3 594	15 702	21 520
9	Märkisch-Oderland	70 611	384	3 916	14 704	26 371
10	Oberhavel	70 489	619	4 782	16 284	26 885
11	Oberspreewald-Lausitz	68 072	289	3 499	17 983	27 530
12	Oder-Spree	78 202	346	5 524	16 496	31 522
13	Ostprignitz-Ruppin	46 312	172	2 741	10 647	17 345
14	Potsdam-Mittelmark	68 900	327	3 060	14 005	23 037
15	Prignitz	44 312	195	1 891	10 449	16 478
16	Spree-Neiße	64 955	189	4 988	14 055	23 454
17	Teltow-Fläming	61 370	399	4 121	14 093	21 140
18	Uckermark	67 865	534	4 925	15 994	26 629
19	Land Brandenburg	1 074 193	6 714	74 216	256 072	409 653
20	Kreisfreie Städte zusammen	198 661	2 325	21 722	55 385	83 105
21	Landkreise zusammen	875 532	4 389	52 494	200 687	326 548

*) Ohne Wohnheime, ohne Wohngebäude nur mit 1 oder 2 Ferien-/Freizeitwohneinheiten

1) Ohne Ferien-/Freizeitwohnungen

2) Alle Räume mit 6 m² und mehr Wohnfläche sowie alle Küchen

nach der Zahl der Räume

Räumen ²⁾				Räume		Lfd. Nr.
5	6	7 und mehr		insgesamt	je Wohnung	
		Wohnungen	Räume			
4 411	1 132	440	3 320	150 335	3,6	1
8 743	1 739	669	4 987	215 749	3,8	2
5 353	1 318	414	3 130	137 430	3,6	3
9 281	1 922	702	5 408	233 281	3,7	4
11 993	4 722	2 543	19 091	262 694	4,1	5
12 236	5 506	2 940	22 201	241 355	4,2	6
12 497	6 431	3 867	29 064	248 740	4,4	7
9 934	3 820	1 839	13 922	227 251	4,0	8
15 178	5 994	4 064	32 175	301 841	4,3	9
14 316	5 080	2 523	18 988	287 623	4,1	10
12 095	4 270	2 406	18 143	275 594	4,0	11
15 022	6 071	3 221	24 180	322 686	4,1	12
9 473	3 782	2 152	16 325	193 357	4,2	13
16 418	7 576	4 477	33 840	301 996	4,4	14
9 235	3 920	2 144	16 225	187 156	4,2	15
13 848	5 444	2 977	22 490	270 540	4,2	16
12 939	5 754	2 924	22 022	256 721	4,2	17
12 957	4 480	2 346	17 797	274 344	4,0	18
205 929	78 961	42 648	323 308	4 388 693	4,1	19
27 788	6 111	2 225	16 845	736 795	3,7	20
178 141	72 850	40 423	306 463	3 651 898	4,2	21

14. Wohnungen in Wohngebäuden^{*)}

Lfd. Nr.	Verwaltungsbezirk	Insgesamt ¹⁾	da		
			mit Bad/Dusche und WC innerhalb der Wohnung; mit Sammelheizung	mit Bad/Dusche und WC innerhalb der Wohnung; ohne Sammelheizung	mit Bad/Dusche innerhalb der Wohnung; mit WC außerhalb der Wohnung
	Kreisfreie Städte				
1	Brandenburg an der Havel	41 286	21 424	14 746	160
2	Cottbus	56 575	47 033	8 548	90
3	Frankfurt (Oder)	37 866	29 840	7 181	63
4	Potsdam	62 934	47 144	10 403	422
	Landkreise				
5	Barnim	64 233	39 977	15 483	291
6	Dahme-Spreewald	57 005	38 843	12 382	324
7	Elbe-Elster	56 432	34 417	13 051	780
8	Havelland	56 774	35 179	16 083	193
9	Märkisch-Oderland	70 611	43 531	19 545	327
10	Oberhavel	70 489	45 750	17 735	252
11	Oberspreewald-Lausitz	68 072	45 758	12 498	286
12	Oder-Spree	78 202	57 645	14 574	331
13	Ostprignitz-Ruppin	46 312	30 185	11 011	333
14	Potsdam-Mittelmark	68 900	46 625	16 290	309
15	Prignitz	44 312	27 806	10 225	471
16	Spree-Neiße	64 955	43 973	12 510	555
17	Teltow-Fläming	61 370	38 234	16 428	386
18	Uckermark	67 865	48 803	14 156	219
19	Land Brandenburg	1 074 193	722 167	242 849	5 792
20	Kreisfreie Städte zusammen	198 661	145 441	40 878	735
21	Landkreise zusammen	875 532	576 726	201 971	5 057

^{*)} Ohne Wohnheime, ohne Wohngebäude nur mit 1 oder 2 Ferien-/Freizeitwohneinheiten

¹⁾ Ohne Ferien-/Freizeitwohnungen

nach der Ausstattung

von						Lfd. Nr.
mit Bad/Dusche außerhalb der Wohnung; mit WC innerhalb der Wohnung	ohne Bad/Dusche; mit WC innerhalb der Wohnung	ohne Bad/Dusche; mit WC außerhalb der Wohnung	mit Bad/Dusche und WC außerhalb der Wohnung	mit Bad/Dusche und Trocken- toilette	ohne Bad/Dusche mit Trocken- toilette	
492	1 467	2 747	149	25	76	1
59	168	284	146	41	206	2
49	249	330	86	11	57	3
189	1 666	2 836	212	9	53	4
186	3 227	2 991	562	156	1 360	5
248	1 782	1 542	748	183	953	6
287	1 341	2 159	2 006	607	1 784	7
201	2 209	1 566	479	87	777	8
251	2 049	2 348	788	111	1 661	9
209	2 012	2 235	757	106	1 433	10
165	6 725	763	861	232	784	11
267	1 754	1 927	637	185	882	12
148	1 240	2 011	463	74	847	13
302	1 903	1 364	1 055	160	892	14
158	1 801	2 397	316	113	1 025	15
249	2 097	2 731	1 220	276	1 344	16
342	1 876	2 427	871	100	706	17
123	1 264	1 138	403	102	1 657	18
3 925	34 830	33 796	11 759	2 578	16 497	19
789	3 550	6 197	593	86	392	20
3 136	31 280	27 599	11 166	2 492	16 105	21

15. Bewohnte Wohnungen in Wohngebäuden^{*)} nach Art der Nutzung,

Lfd. Nr.	Verwaltungsbezirk	Wohnungen ¹⁾			Eigen
		insgesamt	und zwar		zusammen
			Fläche je Wohnung in m²	öffentlich gefördert	
	Kreisfreie Städte				
1	Brandenburg an der Havel	38 060	61,7	44	4 328
2	Cottbus	53 893	62,9	124	5 382
3	Frankfurt (Oder)	35 558	60,6	248	2 925
4	Potsdam	59 076	64,4	489	4 725
	Landkreise				
5	Barnim	59 729	73,7	462	22 112
6	Dahme-Spreewald	54 602	78,4	397	25 769
7	Elbe-Elster	53 178	78,4	748	26 841
8	Havelland	52 885	73,2	708	19 759
9	Märkisch-Oderland	67 172	77,1	492	28 363
10	Oberhavel	68 066	74,3	384	27 548
11	Oberspreewald-Lausitz	64 276	69,3	285	19 229
12	Oder-Spree	74 739	72,8	384	26 063
13	Ostprignitz-Ruppin	43 370	77,3	326	17 438
14	Potsdam-Mittelmark	66 104	82,4	1 288	34 103
15	Prignitz	41 013	76,2	325	16 449
16	Spree-Neiße	60 331	73,6	392	22 433
17	Teltow-Fläming	58 278	75,9	195	23 493
18	Uckermark	63 990	70,8	312	17 249
19	Land Brandenburg	1 014 320	72,8	7 603	344 209
20	Kreisfreie Städte zusammen	186 587	62,7	905	17 360
21	Landkreise zusammen	827 733	75,1	6 698	326 849

*) Ohne Wohnheime, ohne Wohngebäude nur mit 1 oder 2 Ferien-/Freizeitwohneinheiten

1) Ohne Ferien-/Freizeitwohnungen

Fläche, öffentlicher Förderung und Belegungsbindung

Eigentumswohnungen		Mietwohnungen				Lfd. Nr.
und zwar		zusammen	und zwar			
Fläche je Wohnung in m²	öffentlich gefördert		Fläche je Wohnung in m²	öffentlich gefördert	mit Belegungs- bindung	
95,2	38	33 732	57,4	6	13 472	1
99,4	114	48 511	58,9	10	17 651	2
102,6	46	32 633	56,9	202	27 902	3
97,0	20	54 351	61,5	469	28 793	4
95,0	112	37 617	61,1	350	6 760	5
96,1	218	28 833	62,5	179	7 759	6
94,7	143	26 337	61,8	605	13 273	7
94,5	51	33 126	60,5	657	10 867	8
98,4	172	38 809	61,5	320	15 558	9
93,9	155	40 518	60,9	229	18 404	10
95,1	132	45 047	58,3	153	20 561	11
97,3	208	48 676	59,7	176	32 259	12
98,7	35	25 932	62,9	291	10 966	13
97,3	207	32 001	66,6	1 081	7 176	14
98,6	185	24 564	61,3	140	8 842	15
97,1	336	37 898	59,7	56	12 349	16
96,9	163	34 785	61,8	32	17 870	17
101,4	158	46 741	59,5	154	14 111	18
96,7	2 493	670 111	60,5	5 110	284 573	19
98,2	218	169 227	59,0	687	87 818	20
96,7	2 275	500 884	61,1	4 423	196 755	21

16. Leerstehende Wohnungen in Wohngebäuden^{*)}

Lfd. Nr.	Verwaltungsbezirk	Insgesamt	Grund des			
			noch nicht bezogene Neubau-wohnung	Wechsel des Wohnungsnutzers	Umbau, Modernisierung	schwerwiegende Mängel
	Kreisfreie Städte					
1	Brandenburg an der Havel	3 226	1	333	628	1 704
2	Cottbus	2 682	13	812	1 367	226
3	Frankfurt (Oder)	2 308	5	822	698	577
4	Potsdam	3 858	125	274	909	1 189
	Landkreise					
5	Barnim	4 504	221	822	588	1 327
6	Dahme-Spreewald	2 403	222	195	467	277
7	Elbe-Elster	3 254	8	360	710	1 045
8	Havelland	3 889	71	314	676	607
9	Märkisch-Oderland	3 439	64	372	720	1 094
10	Oberhavel	2 423	164	265	517	411
11	Oberspreewald-Lausitz	3 796	25	361	555	421
12	Oder-Spree	3 463	36	595	593	503
13	Ostprignitz-Ruppin	2 942	23	235	978	545
14	Potsdam-Mittelmark	2 796	127	287	612	369
15	Prignitz	3 299	14	296	570	839
16	Spree-Neiße	4 624	19	502	1 274	1 401
17	Teltow-Fläming	3 092	65	301	927	689
18	Uckermark	3 875	15	594	781	763
19	Land Brandenburg	59 873	1 218	7 740	13 570	13 987
20	Kreisfreie Städte zusammen	12 074	144	2 241	3 602	3 696
21	Landkreise zusammen	47 799	1 074	5 499	9 968	10 291

^{*)} Ohne Wohnheime, ohne Wohngebäude nur mit 1 oder 2 Freizeitwohneinheiten

nach Grund und Dauer des Leerstehens

Leerstehens		Dauer des Leerstehens					Lfd. Nr.
für den Abriß vorgesehen	sonstiger Grund	bis zu 3 Monaten	4 - 12 Monate	13 - 24 Monate	25 - 48 Monate	49 und mehr Monate	
110	450	439	740	617	648	782	1
33	231	690	790	454	425	323	2
15	191	439	658	409	417	385	3
83	1 278	495	1 610	1 038	367	348	4
167	1 379	997	748	687	1 927	145	5
73	1 169	547	784	333	288	451	6
164	967	306	828	629	1 190	301	7
154	2 067	423	878	435	1 581	572	8
255	934	403	1 022	570	994	450	9
119	947	432	924	485	346	236	10
112	2 322	490	1 335	797	737	437	11
82	1 654	682	1 142	597	705	337	12
63	1 098	413	749	690	767	323	13
81	1 320	480	893	480	661	282	14
53	1 527	345	1 000	711	758	485	15
200	1 228	605	1 259	1 131	897	732	16
88	1 022	366	947	519	542	718	17
97	1 625	466	1 154	1 017	781	457	18
1 949	21 409	9 018	17 461	11 599	14 031	7 764	19
241	2 150	2 063	3 798	2 518	1 857	1 838	20
1 708	19 259	6 955	13 663	9 081	12 174	5 926	21

Gebäude- und Wohnungszählung 1995

1 Gebäude mit Wohnraum nach Gebäudeart und bewohnte Unterkünfte

Schl Nr.	Gemeinde	Gebäude mit Wohnraum und bewohnte Unter- künfte insgesamt	Darunter Gebäude mit Wohnraum		Davon						Bewohnte Unter- künfte
			zu- sammen	darunter leer- stehend	Wohngebäude 1)		Wohn- heime	Wohn- gebäude nur mit 1 oder 2 Freizeit- wohn- einheiten	sonstige Gebäude mit Wohnraum		
					zu- sammen	darunter leer- stehend			zu- sammen	darunter leer- stehend	
68	Ostprignitz-Ruppin										
004	Bantikow	157	157	5	157	5	-	-	-	-	-
008	Banzendorf	77	77	-	70	-	-	6	1	-	-
012	Barsikow	92	92	4	90	3	-	1	1	-	-
016	Basdorf	16	16	1	15	1	-	1	-	-	-
020	Berlinchen	77	77	3	75	3	-	-	2	-	-
024	Betzin	45	45	3	45	3	-	-	-	-	-
028	Blandikow	102	102	5	99	5	-	-	3	-	-
032	Blankenberg	30	30	2	29	2	-	-	1	-	-
036	Blesendorf	77	77	3	77	3	-	-	-	-	-
040	Blumenthal	262	262	13	255	13	-	5	2	-	-
044	Bork/Lellichow	62	62	2	59	2	-	2	1	-	-
048	Braunsberg	51	51	2	48	2	-	3	-	-	-
052	Breddin	340	340	21	332	19	-	3	5	2	-
056	Brunn	53	53	3	49	3	-	-	4	-	-
060	Brunna	108	108	7	104	7	-	2	2	-	-
064	Bückwitz	124	124	15	121	15	-	1	2	-	-
068	Christdorf	68	68	2	68	2	-	-	-	-	-
072	Dabergotz	144	144	3	141	3	-	-	3	-	-
076	Darritz-Wahlendorf	57	57	3	57	3	-	-	-	-	-
080	Dachtow	86	85	9	84	9	-	1	-	-	1
084	Dessow	106	106	6	104	6	-	-	2	-	-
088	Deutschhof	88	88	8	83	7	-	2	3	1	-
092	Dierberg	105	105	5	102	5	-	1	2	-	-
096	Dorf-Zachlin	100	100	2	96	2	-	2	2	-	-
100	Dossow	129	129	3	129	3	-	-	-	-	-
104	Dranse	100	100	7	96	7	-	-	4	-	-
108	Draatz	431	431	18	417	18	-	9	5	-	-
112	Drewen	79	79	3	77	3	-	2	-	-	-
116	Fehrbellin, Stadt	680	677	23	654	21	-	4	19	2	3
120	Flecken Zachlin	224	223	8	209	8	-	4	10	-	1
124	Frankendorf	98	98	4	92	4	-	5	1	-	-
128	Fretzdorf	114	113	9	108	8	-	-	5	1	1
132	Freyenstein, Stadt	347	347	21	335	16	-	1	11	5	-
136	Gadow	87	87	4	85	4	-	1	1	-	-
140	Ganzer	68	68	8	68	8	-	-	-	-	-
144	Gartow	40	40	2	39	2	-	1	-	-	-
148	Garz	61	61	5	60	4	-	-	1	-	-
152	Giesenhorst	52	52	2	45	2	-	6	1	-	-
156	Goldbeck	41	41	-	41	-	-	-	-	-	-
160	Gottberg	87	87	3	85	3	-	1	1	-	-
164	Grabow bei Blumenthal	97	97	4	97	4	-	-	-	-	-
168	Groß Haßlow	80	80	6	75	6	-	1	4	-	-
172	Großzerlang	48	48	2	47	2	-	1	-	-	-
176	Hakenberg	85	85	4	83	3	-	-	2	-	-
180	Heiligengrabe	223	223	10	215	9	-	1	7	1	-

1) Ohne Wohnheime, ohne Wohngebäude nur mit 1 oder 2 Ferien-/Freizeitwohneinheiten.

Gebäude- und Wohnungszählung 1995

1 Gebäude mit Wohnraum nach Gebäudeart und bewohnte Unterkünfte

Schl Nr.	Gemeinde	Gebäude mit Wohnraum und bewohnte Unter- künfte insgesamt	Darunter Gebäude mit Wohnraum		Davon						Bewohnte Unter- künfte
			zu- sammen	darunter leer- stehend	Wohngebäude 1)		Wohn- heime	Wohn- gebäude nur mit 1 oder 2 Freizeit- wohn- einheiten	sonstige Gebäude mit Wohnraum		
					zu- sammen	darunter leer- stehend			zu- sammen	darunter leer- stehend	
184	Heinrichsdorf	73	73	4	71	4	-	1	1	.	-
188	Herzberg (Mark)	187	187	13	180	12	-	2	5	1	-
192	Herzsprung	91	90	2	90	2	-	-	-	-	1
196	Hindenberg	34	34	-	31	-	-	2	1	.	-
200	Hohenofen	140	140	10	136	9	-	3	1	.	-
204	Holzhausen	73	73	1	71	1	-	-	2	.	-
208	Jabel	52	52	3	52	3	-	-	-	-	-
212	Kagar	71	70	1	65	1	-	5	-	-	1
216	Kantow	39	39	6	35	5	-	-	4	1	-
220	Karwesee	92	92	9	90	9	-	1	1	.	-
224	Katerbow	82	82	6	80	5	-	-	2	.	-
228	Keller	51	51	2	51	2	-	-	-	-	-
232	Kerzlin	76	76	8	73	7	-	1	2	.	-
236	Kleinzerlang	89	89	3	85	3	-	3	1	.	-
240	Klosterheide	59	58	4	57	4	-	-	1	.	1
244	Königsberg	105	105	5	100	4	-	4	1	.	-
248	Königshorst	157	157	8	150	8	-	4	3	-	-
252	Kötzlin	80	80	2	79	2	-	-	1	.	-
256	Kränzlin	113	113	1	110	1	-	-	3	-	-
260	Küdow-Lüchfeld	95	95	9	95	9	-	-	-	-	-
264	Kyritz, Stadt	1778	1776	75	1707	60	-	4	65	15	2
268	Langen	128	128	2	125	2	-	1	2	.	-
272	Lentzke	128	128	4	125	4	-	-	3	-	-
276	Liebenthal	70	70	2	64	2	-	2	4	-	-
280	Lindow (Mark), Stadt	516	516	7	497	5	-	4	15	2	-
284	Linow	133	133	-	119	-	-	10	4	-	-
288	Linum	240	240	15	228	14	-	5	7	1	-
292	Lögow	133	133	10	131	10	-	-	2	.	-
296	Lohm	100	100	5	97	5	-	1	2	.	-
300	Luhme	56	55	1	51	1	-	2	2	.	1
304	Manker	106	106	6	104	6	-	-	2	.	-
308	Maulbeerwalde	77	77	9	76	9	-	1	-	-	-
312	Neckel	139	139	17	135	17	-	3	1	.	-
316	Netzeband	59	58	-	53	-	-	3	2	.	1
320	Neuruppin, Stadt	4934	4924	178	4733	169	20	35	136	9	10
324	Naustadt (Dosse), Stadt	750	749	40	711	36	3	4	31	4	1
328	Niemerlang	95	95	9	93	8	-	-	2	.	-
332	Papanbruch	94	94	1	91	1	-	2	1	.	-
336	Plänitz-Leddin	79	79	1	76	1	-	3	-	-	-
340	Protzen	138	138	3	130	2	-	2	6	1	-
344	Rägelin	144	144	11	138	11	-	3	3	-	-
348	Rahfeld-Berlitt	154	153	8	151	8	-	1	1	.	1
352	Rheinsberg, Stadt	857	856	22	818	19	-	6	32	3	1
356	Roddahn	85	85	5	80	5	-	4	1	.	-
360	Rohrbeck	49	49	4	49	4	-	-	-	-	-
364	Rosenwinkel	61	61	3	60	3	-	1	-	-	-

1) Ohne Wohnheime, ohne Wohngebäude nur mit 1 oder 2 Ferien-/Freizeitwohneinheiten.

Gebäude- und Wohnungszählung 1995

1 Gebäude mit Wohnraum nach Gebäudeart und bewohnte Unterkünfte

Schl Nr.	Gemeinde	Gebäude mit Wohnraum und bewohnte Unter- künfte insgesamt	Darunter Gebäude mit Wohnraum		Davon						Bewohnte Unter- künfte
			zu- sammen	darunter leer- stehend	Wohngebäude 1)		Wohn- heime	Wohn- gebäude nur mit 1 oder 2 Freizeit- wohn- einheiten	sonstige Gebäude mit Wohnraum		
					zu- sammen	darunter leer- stehend			zu- sammen	darunter leer- stehend	
368	Rosow	58	58	3	56	3	-	2	-	-	-
372	Rüthnick	152	152	8	150	8	-	2	-	-	-
376	Schönberg	98	98	4	95	4	-	2	1	-	-
380	Schönberg	86	84	3	78	3	-	3	3	-	2
384	Schönermark	82	82	3	80	3	-	1	1	-	-
388	Schwanow	50	50	2	45	2	-	4	1	-	-
392	Schweinrich	61	61	1	61	1	-	-	-	-	-
396	Seebach-Strubensee	85	85	1	80	1	-	2	3	-	-
400	Segeletz	107	107	16	106	16	-	-	1	-	-
404	Sewakow	62	62	1	59	1	-	2	1	-	-
408	Sieversdorf	234	234	16	228	16	-	3	3	-	-
412	Storbeck	64	64	3	63	3	-	1	-	-	-
416	Stüdenitz	153	153	5	153	5	-	-	-	-	-
420	Tarmow	85	85	3	83	3	-	1	1	-	-
424	Teetz/Ganz	103	103	6	97	6	-	6	-	-	-
428	Trieplatz	41	41	4	39	4	-	-	2	-	-
432	Vichel	33	33	-	33	-	-	-	-	-	-
436	Vielitz	71	71	5	70	5	-	-	1	-	-
440	Walchow	56	56	2	55	2	-	1	-	-	-
444	Wall	50	50	3	47	3	-	2	1	-	-
448	Wallitz	67	67	4	66	4	-	1	-	-	-
452	Walsleben	237	237	12	229	12	-	3	5	-	-
456	Werder	86	86	2	82	2	-	1	3	-	-
460	Wernikow	61	61	2	59	2	-	-	2	-	-
464	Wildberg	200	200	4	193	3	-	1	6	1	-
468	Wittstock/Dosse, Stadt	1863	1860	86	1753	77	-	8	99	9	3
472	Wulfersdorf	128	128	5	126	5	-	1	1	-	-
476	Wusterhausen/Dosse, Stadt	687	686	30	667	27	-	5	14	3	1
480	Wustrow-Altfriesack	352	352	13	337	13	-	7	8	-	-
484	Zaatzke	172	172	2	171	2	-	-	1	-	-
488	Zechlinerhütte	138	138	4	131	3	-	5	2	-	-
492	Zechow	42	42	2	41	2	-	1	-	-	-
496	Zempow	42	42	2	36	2	-	6	-	-	-
500	Zernitz	251	251	23	246	22	-	1	4	1	-
504	Zootzen	52	52	4	52	4	-	-	-	-	-
508	Zühlen	77	77	3	75	3	-	1	1	-	-
Landkreis zusammen		24646	24614	1095	23702	1023	23	263	626	72	32

1) Ohne Wohnheime, ohne Wohngebäude nur mit 1 oder 2 Ferien-/Freizeitwohneinheiten.

Gebäude- und Wohnungszählung 1995

2 Wohngebäude *) nach Baujahr und öffentlich geförderten Wohneinheiten

Schl. Nr.	Gemeinde	Wohngebäude		Davon errichtet von ... bis ...							
		insgesamt	darunter	bis 1900	1901 - 1918	1919 - 1948	1949 - 1968	1969 - 1981	1982 - 1987	1988 - 1990	1991 und später
			mit öffent- lich geför- derten Wohn- einheiten								
68	Ostprignitz-Ruppin										
004	Bantikow	157	-	26	15	35	30	14	13	7	17
008	Banzendorf	70	-	41	6	14	6	-	1	-	2
012	Barsikow	90	-	34	7	12	16	7	6	7	1
016	Basdorf	15	-	11	2	-	-	-	-	-	2
020	Berlinchen	75	-	50	1	9	2	1	6	4	2
024	Betzin	45	-	24	1	4	14	-	1	-	1
028	Blandikow	99	-	62	12	13	4	6	1	-	1
032	Blankenberg	29	-	8	5	3	8	2	1	2	-
036	Blesendorf	77	-	30	6	8	13	4	8	3	5
040	Blumenthal	255	-	79	30	69	30	22	14	4	7
044	Bork/Lellichow	59	-	27	-	14	4	3	7	2	2
048	Braunsberg	48	-	25	-	13	1	2	4	1	2
052	Breddin	332	-	155	52	40	33	17	18	10	7
056	Brunn	49	-	10	7	9	19	2	1	1	-
060	Brunne	104	1	32	17	21	23	1	6	3	1
064	Bückwitz	121	1	55	17	14	17	7	5	2	4
068	Christdorf	68	-	35	2	15	9	1	2	2	2
072	Dabergotz	141	-	37	11	22	39	13	8	3	8
076	Darritz-Wahlendorf	57	-	23	5	7	14	6	-	1	1
080	Dachtow	84	-	40	2	17	13	3	7	2	-
084	Dessow	104	6	10	11	51	8	10	3	2	9
088	Deutschhof	83	-	7	5	40	21	2	1	-	7
092	Dierberg	102	-	48	10	32	1	2	5	3	1
096	Dorf-Zechlin	96	-	53	5	14	2	6	4	2	10
100	Dossow	129	-	56	15	19	6	13	6	3	11
104	Dranse	96	-	25	4	16	7	18	16	4	6
108	Dreetz	417	1	175	39	128	11	26	25	7	6
112	Drewen	77	-	29	7	12	17	3	4	2	3
116	Fehrbellin, Stadt	654	-	126	35	263	44	113	32	23	18
120	Flecken Zechlin	209	1	68	40	55	12	13	9	7	5
124	Frankendorf	92	-	47	7	24	1	4	3	1	5
128	Fretzdorf	108	-	33	7	14	34	5	5	6	4
132	Freyenstein, Stadt	335	-	127	33	74	56	17	14	7	7
136	Gadow	85	-	41	10	30	2	2	-	-	-
140	Ganzer	68	-	32	4	8	16	5	2	-	1
144	Gartow	39	-	13	7	11	7	-	-	-	1
148	Garz	60	-	32	2	9	7	6	-	3	1
152	Giesenhorst	45	-	37	4	2	1	-	-	-	1
156	Goldbeck	41	-	13	9	14	4	-	-	-	1
160	Gottberg	85	-	47	4	12	11	4	6	-	1
164	Grabow bei Blumenthal	97	1	37	2	21	25	4	-	4	4
168	Groß Haßlow	75	-	26	12	10	6	1	5	3	12
172	Großzerlang	47	-	19	7	9	2	1	3	1	5
176	Hakenberg	83	1	48	9	5	11	1	4	2	3
180	Heiligengrabe	215	2	64	10	52	31	23	13	11	11
184	Hainrichsdorf	71	-	24	10	16	13	3	3	1	1

*) Ohne Wohnheime, ohne Wohngebäude nur mit 1 oder 2 Ferien-/Freizeitwohneinheiten.

Gebäude- und Wohnungszählung 1995

2 Wohngebäude *) nach Baujahr und öffentlich geförderten Wohneinheiten

Schl. Nr.	Gemeinde	Wohngebäude		Davon errichtet von ... bis ...							
		insgesamt	darunter	bis 1900	1901 - 1918	1919 - 1948	1949 - 1968	1969 - 1981	1982 - 1987	1988 - 1990	1991 und später
			mit öffent- lich geför- derten Wohn- einheiten								
188	Herzberg (Mark)	180	-	78	20	44	8	13	8	5	4
192	Herzsprung	90	-	32	7	18	7	7	9	7	3
196	Hindenberg	31	-	17	5	6	1	-	1	-	1
200	Hohenofen	136	-	97	12	14	4	2	5	2	-
204	Holzhausen	71	-	24	12	10	15	5	1	1	3
208	Jabel	52	-	20	7	11	3	5	1	1	4
212	Kagar	65	-	24	3	19	4	4	1	8	2
216	Kantow	35	-	15	6	6	4	2	2	-	-
220	Karwesee	90	-	26	17	18	20	4	-	3	2
224	Katerbow	80	1	41	11	18	2	1	2	2	3
228	Keller	51	-	19	3	8	10	6	-	2	3
232	Kerzlin	73	-	48	3	7	4	6	3	1	1
236	Kleinzerlang	85	4	33	18	18	4	1	6	1	4
240	Klosterheide	57	-	12	7	16	5	8	1	1	7
244	Königsberg	100	-	48	5	13	18	8	3	1	4
248	Königshorst	150	1	18	10	77	28	4	5	-	8
252	Kötzlin	79	-	23	5	13	35	1	1	-	1
256	Kränzlin	110	-	45	7	16	24	4	2	1	11
260	Küdow-Lüchfeld	95	-	48	1	15	16	6	2	-	7
264	Kyritz, Stadt	1707	13	423	112	386	212	312	113	59	90
268	Langen	125	-	70	7	24	7	3	4	3	7
272	Lentzke	125	1	43	11	38	16	7	2	5	3
276	Liebenthal	64	-	21	5	7	11	7	2	1	10
280	Lindow (Mark), Stadt	497	1	155	26	124	38	69	44	17	24
284	Linow	119	-	45	8	35	12	5	9	1	4
288	Linum	228	1	124	37	26	12	4	8	5	12
292	Lögow	131	-	54	7	17	9	19	17	3	5
296	Lohn	97	-	45	12	15	11	1	11	1	1
300	Luhme	51	-	15	14	11	3	4	1	-	3
304	Manker	104	-	58	6	10	5	11	3	4	7
308	Maulbeerwalde	76	-	28	3	23	16	-	5	1	-
312	Nackel	135	-	63	12	34	11	5	1	4	5
316	Netzeband	53	-	12	3	10	11	8	3	3	3
320	Neuruppin, Stadt	4733	9	1332	275	1322	343	597	385	188	291
324	Neustadt (Dosse), Stadt	711	1	246	62	126	48	93	66	35	35
328	Niemerlang	93	-	33	11	13	33	1	1	-	1
332	Papenbruch	91	-	61	9	1	6	-	5	2	7
336	Plänitz-Leddin	76	-	22	8	26	19	-	1	-	-
340	Protzen	130	2	66	11	19	23	1	3	2	5
344	Rögelin	138	-	57	15	33	11	9	3	6	4
348	Rehfeld-Berlitt	151	-	49	12	45	21	9	9	5	1
352	Rheinsberg, Stadt	818	5	156	91	212	140	80	60	42	37
356	Roddehn	80	-	18	3	23	33	1	2	-	-
360	Rohrlack	49	-	20	2	3	20	2	1	-	1
364	Rosenwinkel	60	-	36	4	7	12	1	-	-	-
368	Rossow	56	-	36	8	6	3	1	-	-	2
372	Rüthnick	150	-	53	10	42	10	4	3	1	27
376	Schönberg	95	-	19	13	27	16	5	11	3	1

*) Ohne Wohnheime, ohne Wohngebäude nur mit 1 oder 2 Ferien-/Freizeitwohneinheiten.

Gebäude- und Wohnungszählung 1995

2 Wohngebäude *) nach Baujahr und öffentlich geförderten Wohneinheiten

Schl Nr.	Gemeinde	Wohngebäude		Davon errichtet von ... bis ...							
		insgesamt	darunter	bis 1900	1901 - 1918	1919 - 1948	1949 - 1968	1969 - 1981	1982 - 1987	1988 - 1990	1991 und später
			mit öffent- lich geför- derten Wohn- einheiten								
380	Schönberg	78	-	37	9	18	6	2	3	1	2
384	Schönermark	80	-	17	12	15	18	9	2	4	3
388	Schwanow	45	-	22	5	6	-	2	5	3	2
392	Schweinrich	61	-	34	10	11	2	-	3	1	-
396	Seeback-Strubensee	80	-	30	9	19	10	3	3	-	6
400	Segeletz	106	-	44	13	38	5	2	2	2	-
404	Sewekow	59	1	23	2	12	8	2	3	-	9
408	Sieversdorf	228	1	142	26	31	1	13	7	3	5
412	Storbeck	63	1	24	7	14	9	-	2	1	6
416	Stüdenitz	153	1	89	24	20	3	3	8	3	3
420	Tarmow	83	-	44	10	10	2	7	5	2	3
424	Teetz/Ganz	97	-	32	21	35	7	-	-	1	1
428	Trieplatz	39	-	2	8	23	3	1	-	-	2
432	Vichel	33	-	11	1	18	1	1	1	-	-
436	Viellitz	70	-	47	2	4	10	2	2	1	2
440	Walchow	55	-	23	7	10	10	1	2	-	2
444	Wall	47	-	10	3	22	7	1	1	-	3
448	Wallitz	66	-	29	5	13	2	1	5	1	10
452	Walsleben	229	3	69	23	27	33	32	23	5	17
456	Werder	82	-	38	6	13	8	6	3	5	3
460	Wernikow	59	1	23	6	19	5	2	1	-	3
464	Wildberg	193	2	91	15	12	28	24	9	4	10
468	Wittstock/Dosse, Stadt	1753	7	392	117	400	183	366	109	57	129
472	Wulfersdorf	126	-	64	7	24	10	6	6	6	3
476	Wusterhausen/Dosse, Stadt	667	13	231	46	126	51	89	63	23	38
480	Wustrau-Altfriesack	337	-	113	24	66	62	33	17	5	17
484	Zaatzke	171	2	53	15	37	44	6	4	1	11
488	Zechlinerhütte	131	-	31	21	32	10	22	7	4	4
492	Zachow	41	-	24	3	6	-	1	5	1	1
496	Zempow	36	-	24	4	3	1	1	2	-	1
500	Zernitz	246	-	87	23	58	37	20	13	6	2
504	Zootzen	52	-	40	2	5	2	-	1	-	2
508	Zühlen	75	-	42	4	12	3	3	5	6	-
Landkreis zusammen		23702	85	8051	1952	5451	2556	2400	1420	719	1153

*) Ohne Wohnheime, ohne Wohngebäude nur mit 1 oder 2 Ferien-/Freizeitwohneinheiten.

Gebäude- und
3 Wohngebäude *) nach Eigentümern/Erbbauberechtigten

Schl. Nr.	Gemeinde	Wohngebäude		Davon ist Eigentümer/Erbbauberechtigter			
		insgesamt	darunter mit noch nicht entschie- denen Ansprüchen auf Rücküber- tragung	Einzelperson oder Ehepaar	Erben- oder sonstige Personen- gemeinschaft	Gemeinschaft von Wohnungs- eigentümern	Wohnungs- genossenschaft/ Wohnungsbaug- genossenschaft
68	Ostprignitz-Ruppin						
004	Bantikow	157	3	134	2	-	-
008	Banzendorf	70	3	60	6	-	-
012	Barsikow	90	6	64	5	-	-
016	Basdorf	15	-	14	1	-	-
020	Berlinchen	75	2	67	4	-	-
024	Betzin	45	3	38	3	-	-
028	Blandikow	99	4	87	1	-	-
032	Blankenberg	29	2	15	1	-	-
036	Blesendorf	77	11	57	8	-	-
040	Blumenthal	255	11	199	18	3	-
044	Bork/Lallichow	59	3	44	6	-	-
048	Braunsberg	48	4	35	4	-	-
052	Breddin	332	15	263	6	-	-
056	Brunn	49	1	38	2	-	-
060	Brunne	104	5	91	4	-	-
064	Bückwitz	121	5	105	7	-	-
068	Christdorf	68	4	61	1	-	-
072	Dabergotz	141	8	119	6	-	-
076	Darritz-Wahlendorf	57	2	43	2	-	-
080	Dechtow	84	2	64	5	-	-
084	Dessow	104	2	76	4	-	-
088	Deutschhof	83	-	46	4	-	-
092	Dierberg	102	-	94	6	-	-
096	Dorf-Zechlin	96	2	87	3	-	-
100	Dossow	129	4	120	-	-	-
104	Dranse	96	7	66	7	-	-
108	Dreetz	417	13	344	17	1	-
112	Drewen	77	1	70	4	-	-
116	Fehrbellin, Stadt	654	35	531	21	1	2
120	Fläcken Zechlin	209	11	181	13	-	-
124	Frankendorf	92	4	85	3	-	-
128	Fretzdorf	108	5	95	-	-	-
132	Freyenstein, Stadt	335	12	269	25	1	1
136	Gadow	85	2	68	7	-	-
140	Ganzer	68	2	55	2	-	-
144	Gartow	39	1	31	6	-	-
148	Garz	60	3	44	2	-	-
152	Giesenhorst	45	-	40	4	-	-
156	Goldbeck	41	-	38	-	-	-
160	Gottberg	85	1	73	5	-	-
164	Grabow bei Blumenthal	97	3	86	6	-	-
168	Groß Haßlow	75	2	63	4	-	-
172	Großzerlang	47	1	41	4	-	-
176	Hakenberg	83	7	65	4	-	-
180	Heiligengrabe	215	12	164	4	-	-
184	Heinrichsdorf	71	3	48	5	-	-

*) Ohne Wohnheime, ohne Wohngebäude nur mit 1 oder 2 Ferien-/Freizeitwohneinheiten.

Wohnungszählung 1995

bzw. Verfügungs-/Nutzungsberechtigten

bzw. Verfügungs-/Nutzungsberechtigter								Schl Nr.
sonst. Wohnungs- unternehmen (einschließlich kommunales Woh- nungsunternehmen)	Kreditinstitut, Versicherungs- unternehmen	Immobilien- fonds, sonstiges Unternehmen (einschl. Deutsche Bahn AG, Post)	Treuhand-Liegen- schaftsgesellschaft Bodenverwertungs- u. -verwaltungs GmbH	Gemeinde	Bund, Land oder sonst. jurist. Person des öffentlichen Rechts	Kirche, Reli- gions- gesell- schaft	sonstige Organisation ohne Erwerbs- zweck	
-	-	1	9	-	1	-		10 004
1	-	-	2	-	1	-		- 008
5	-	-	16	-	-	-		- 012
-	-	-	-	-	-	-		- 016
-	-	-	4	-	-	-		- 020
-	-	-	3	1	-	-		- 024
-	-	-	8	3	-	-		- 028
2	-	-	11	-	-	-		- 032
-	-	-	5	6	1	-		- 036
-	1	10	10	12	-	2		- 040
1	-	-	6	-	2	-		- 044
6	-	-	3	-	-	-		- 048
2	-	2	7	17	34	1		- 052
3	-	-	3	-	-	3		- 056
7	-	1	1	-	-	-		- 060
1	-	-	8	-	-	-		- 064
1	-	-	2	3	-	-		- 068
1	-	-	7	7	-	1		- 072
-	-	-	7	4	1	-		- 076
-	-	-	13	1	1	-		- 080
24	-	-	-	-	-	-		- 084
3	-	-	4	-	20	-		6 088
-	-	-	1	-	-	-		1 092
1	-	2	1	1	-	1		- 096
-	-	-	-	3	6	-		- 100
-	-	4	4	3	4	1		7 104
3	-	22	7	19	4	-		- 108
-	-	-	-	3	-	-		- 112
76	-	7	9	2	3	2		- 116
1	-	-	-	6	7	1		- 120
-	-	-	1	1	2	-		- 124
-	-	5	4	4	-	-		- 128
-	1	10	6	21	-	1		- 132
-	-	-	3	2	4	1		- 136
5	-	-	5	-	-	1		- 140
2	-	-	-	-	-	-		- 144
6	-	-	6	2	-	-		- 148
1	-	-	-	-	-	-		- 152
-	-	-	-	-	3	-		- 156
-	-	-	5	1	-	1		- 160
-	-	-	4	1	-	-		- 164
1	-	1	3	3	-	-		- 168
1	-	-	-	1	-	-		- 172
10	-	-	3	-	1	-		- 176
2	-	2	15	10	-	17		1 180
-	-	1	10	7	-	-		- 184

Gebäude- und
3 Wohngebäude *) nach Eigentümern/Erbbauberechtigten

Schl. Nr.	Gemeinde	Wohngebäude		Davon ist Eigentümer/Erbbauberechtigter			
		insgesamt	darunter mit noch nicht entschiede- nen Ansprüchen auf Rücküber- tragung	Einzelperson oder Ehepaar	Erben- oder sonstige Personen- gemeinschaft	Gemeinschaft von Wohnungs- eigentümern	Wohnungs- genossenschaft/ Wohnungsbau- genossenschaft
188	Herzberg (Mark)	180	7	137	14	-	2
192	Herzsprung	90	4	83	-	-	-
196	Hindenberg	31	1	26	2	-	1
200	Hohenofen	136	3	91	6	-	2
204	Holzhausen	71	2	52	6	-	2
208	Jabel	52	1	41	3	-	-
212	Kagar	65	2	58	1	-	-
216	Kantow	35	-	27	2	-	-
220	Karwesee	90	2	60	7	-	1
224	Katerbow	80	4	69	4	-	-
228	Keller	51	5	43	4	-	-
232	Kerzlin	73	1	57	5	-	-
236	Kleinerlang	85	8	69	3	-	-
240	Klosterheide	57	4	46	5	-	-
244	Königsberg	100	2	93	3	-	-
248	Königshorst	150	9	115	9	-	-
252	Kötzlin	79	2	65	3	-	-
256	Kränzlin	110	1	97	5	-	-
260	Küdow-Lüchfeld	95	4	73	3	-	-
264	Kyritz, Stadt	1 707	62	1 269	67	2	68
268	Langen	125	5	108	3	-	1
272	Lentzke	125	12	94	11	-	-
276	Liebenthal	64	4	55	4	-	-
280	Lindow (Mark), Stadt	497	33	390	23	-	-
284	Linow	119	-	105	5	-	-
288	Linum	228	10	202	12	-	1
292	Lögow	131	15	101	3	-	-
296	Lohm	97	10	67	-	-	1
300	Luhme	51	2	45	3	-	-
304	Manker	104	5	84	4	-	-
308	Maulbeeralde	76	3	63	4	-	-
312	Nackel	135	7	114	9	-	-
316	Netzeband	53	2	37	3	-	-
320	Neuruppin, Stadt	4 733	311	3 290	197	12	260
324	Neustadt (Dosse), Stadt	711	21	514	35	1	8
328	Niameerlang	93	1	81	-	-	-
332	Papenbruch	91	6	70	8	-	-
336	Plänitz-Leddin	76	3	55	5	-	-
340	Protzen	130	14	97	4	-	-
344	Rügelin	138	3	118	14	1	-
348	Rehfeld-Berlitt	151	3	123	9	-	-
352	Rheinsberg, Stadt	818	47	552	37	2	19
356	Roddahn	80	9	57	5	-	1
360	Rohrlack	49	1	40	1	1	-
364	Rosenwinkel	60	2	52	8	-	-
368	Rosow	56	-	51	-	-	-
372	Rüthnick	150	4	129	6	1	-
376	Schönberg	95	1	74	3	-	-

*) Ohne Wohnheime, ohne Wohngebäude nur mit 1 oder 2 Ferien-/Freizeitwohneinheiten.

Wohnungszählung 1995

bzw. Verfügungs-/Nutzungsberechtigten

bzw. Verfügungs-/Nutzungsberechtigter								Schl Nr.
sonst. Wohnungs- unternehmen (einschließlich kommunales Woh- nungsunternehmen)	Kreditinstitut, Versicherungs- unternehmen	Immobilien- fonds, sonstiges Unternehmen (einschl. Deutsche Bahn AG, Post)	Treuhand-Liegen- schaftsgesellschaft Bodenverwertungs- u. -verwaltungs GmbH	Gemeinde	Bund, Land oder sonst. jurist. Person des öffentlichen Rechts	Kirche, Reli- gions- gesell- schaft	sonstige Organisation ohne Erwerbs- zweck	
16	-	4	5	1	-	-	1	188
-	-	2	2	2	-	1	-	192
2	-	-	-	-	-	-	-	196
-	-	-	34	3	-	-	-	200
1	-	2	6	2	-	-	-	204
-	-	-	6	1	-	1	-	208
-	-	1	2	1	1	1	-	212
2	-	-	4	-	-	-	-	216
17	-	-	1	2	1	1	-	220
-	-	-	6	1	-	-	-	224
-	-	-	4	-	-	-	-	228
1	-	3	2	4	-	1	-	232
11	-	-	-	-	2	-	-	236
4	-	-	1	-	1	-	-	240
-	-	-	-	4	-	-	-	244
22	-	-	3	1	-	-	-	248
1	-	-	4	5	-	-	-	252
-	-	2	4	2	-	-	-	256
5	-	2	12	-	-	-	-	260
231	1	17	21	3	19	8	-	264
5	-	-	8	-	-	-	-	268
10	-	-	9	-	-	-	-	272
-	-	-	1	4	-	-	-	276
63	-	1	7	-	7	5	-	280
-	-	-	3	5	1	-	-	284
6	-	-	7	-	-	-	-	288
20	-	-	5	-	1	1	-	292
1	-	-	13	14	1	-	-	296
-	-	-	2	-	1	-	-	300
3	-	-	9	3	-	1	-	304
1	-	-	4	4	-	-	-	308
8	-	-	3	-	-	1	-	312
-	-	-	6	3	4	-	-	316
503	1	50	94	17	292	13	-	320
97	1	15	5	2	29	4	-	324
-	-	1	3	6	-	-	-	328
-	-	2	7	2	-	1	-	332
4	-	-	5	6	1	-	-	336
16	-	-	13	-	-	-	-	340
-	-	-	-	5	-	-	-	344
1	-	-	7	3	-	1	-	348
191	-	4	4	1	7	1	-	352
-	-	2	7	1	7	-	-	356
-	-	-	4	-	2	1	-	360
-	-	-	-	-	-	-	-	364
-	-	-	3	1	-	1	-	368
4	-	-	3	2	4	1	-	372
5	-	-	11	-	2	-	-	376

Gebäude- und
3 Wohngebäude *) nach Eigentümern/Erbbauberechtigten

Schl. Nr.	Gemeinde	Wohngebäude		Davon ist Eigentümer/Erbbauberechtigter			
		insgesamt	darunter mit noch nicht entschiede- nen Ansprüchen auf Rücküber- tragung	Einzelperson oder Ehepaar	Erben- oder sonstige Personen- gemeinschaft	Gemeinschaft von Wohnungs- eigentümern	Wohnungs- genossenschaft/ Wohnungsbau- genossenschaft
380	Schönberg	78	2	59	5	-	3
384	Schönermark	80	2	67	4	-	-
388	Schwanow	45	-	41	-	-	-
392	Schweinrich	61	4	52	5	-	-
396	Seebach-Strubensee	80	5	65	6	-	1
400	Segeletz	106	4	81	6	-	-
404	Sewekow	59	-	55	1	-	-
408	Sieversdorf	228	7	209	11	-	-
412	Storbeck	63	2	55	3	-	-
416	Stüdenitz	153	6	127	16	-	-
420	Tarmow	83	1	72	3	-	-
424	Teetz/Ganz	97	4	67	8	-	-
428	Triepitz	39	1	37	1	-	-
432	Vichel	33	-	31	-	-	-
436	Vielitz	70	4	52	3	-	2
440	Walchow	55	5	43	2	-	-
444	Wall	47	8	35	2	-	3
448	Wallitz	66	1	62	1	-	-
452	Walsleben	229	9	179	8	-	-
456	Werder	82	3	72	4	-	-
460	Wernikow	59	1	48	2	-	-
464	Wildberg	193	5	162	9	1	1
468	Wittstock/Dosse, Stadt	1 753	65	1 200	43	5	161
472	Wulfersdorf	126	5	105	4	-	-
476	Musterhausen/Dosse, Stadt	667	47	517	34	2	-
480	Mustrau-Altfriesack	337	4	286	9	-	5
484	Zaatzke	171	4	153	-	-	-
488	Zechlinerhütte	131	5	116	6	-	-
492	Zechow	41	1	34	2	-	1
496	Zempow	36	1	32	4	-	-
500	Zernitz	246	8	204	6	-	1
504	Zootzen	52	2	46	2	-	-
508	Zühlen	75	3	67	2	-	-
Landkreis zusammen		23 702	1 104	18 248	1 032	34	548

*) Ohne Wohnheime, ohne Wohngebäude nur mit 1 oder 2 Ferien-/Freizeitwohneinheiten.

Wohnungszählung 1995

bzw. Verfügungs-/Nutzungsberechtigten

bzw. Verfügungs-/Nutzungsberechtigter								Schl Nr.
sonst. Wohnungs- unternehmen (einschließlich kommunales Woh- nungsunternehmen)	Kreditinstitut, Versicherungs- unternehmen	Immobilien- fonds, sonstiges Unternehmen (einschl. Deutsche Bahn AG, Post)	Treuhand-liegen- schaftsgesellschaft Bodenverwertungs- u. -verwaltungs GmbH	Gemeinde	Bund, Land oder sonst. jurist. Person des öffentlichen Rechts	Kirche, Reli- gions- gesell- schaft	sonstige Organisation ohne Erwerbs- zweck	
10	-	1	-	-	-	-	-	- 380
-	-	4	2	1	2	-	-	- 384
1	-	3	-	-	-	-	-	- 388
-	-	-	2	2	-	-	-	- 392
7	-	-	-	-	-	1	-	- 396
9	-	-	9	-	-	1	-	- 400
1	-	2	-	-	-	-	-	- 404
1	-	-	1	5	-	1	-	- 408
-	-	-	1	2	1	-	-	1 412
-	1	-	-	3	4	2	-	- 416
-	-	-	7	1	-	-	-	- 420
-	-	3	9	10	-	-	-	- 424
-	-	-	-	1	-	-	-	- 428
-	-	-	1	-	-	1	-	- 432
13	-	-	-	-	-	-	-	- 436
4	-	-	6	-	-	-	-	- 440
-	-	-	7	-	-	-	-	- 444
-	-	1	-	1	1	-	-	- 448
1	1	4	12	22	1	1	-	- 452
-	-	2	1	2	-	1	-	- 456
-	-	1	2	5	-	1	-	- 460
5	1	-	5	4	5	-	-	- 464
282	-	21	6	3	28	3	-	1 468
1	-	5	6	5	-	-	-	- 472
100	-	4	5	-	4	1	-	- 476
17	-	-	20	-	-	-	-	- 480
-	-	-	2	9	7	-	-	- 484
-	-	-	2	4	2	1	-	- 488
2	-	1	1	-	-	-	-	- 492
-	-	-	-	-	-	-	-	- 496
3	-	1	18	8	5	-	-	- 500
-	-	-	1	2	1	-	-	- 504
6	-	-	-	-	-	-	-	- 508
1 880	8	229	702	345	539	91	-	46

Schl Nr.	Gemeinde	Insgesamt	Da		
			volkseigen		
			zusammen	in Rechtsträgerschaft von Kommunen und kommunalen Wohnungsunternehmen	in anderer Rechtsträger- schaft oder sonstiges Volkseigentum
68	Ostprignitz-Ruppin				
004	Bantikow	140	9	6	3
008	Banzendorf	68	4	3	1
012	Barsikow	89	16	7	9
016	Basdorf	13	2	-	-
020	Berlinchen	73	3	1	2
024	Betzin	44	2	-	-
028	Blandikow	98	3	3	-
032	Blankenberg	29	17	6	11
036	Blesendorf	72	-	-	-
040	Blumenthal	248	36	22	14
044	Bork/Lallichow	57	4	2	2
048	Braunsberg	46	6	3	3
052	Breddin	325	53	21	32
056	Brunn	49	3	3	-
060	Brunne	103	8	7	1
064	Bückwitz	117	3	3	-
068	Christdorf	66	4	4	-
072	Dabergotz	133	7	7	-
076	Darritz-Wahlendorf	56	6	5	1
080	Dechtow	84	23	7	16
084	Dessow	95	19	19	-
088	Deutschhof	76	7	6	1
092	Dierberg	101	5	2	3
096	Dorf-Zechlin	86	7	6	1
100	Dossow	118	12	12	-
104	Dranse	90	23	18	5
108	Dreetz	411	34	31	3
112	Drewen	74	4	4	-
116	Fehrbellin, Stadt	636	102	85	17
120	Flecken Zechlin	204	19	11	8
124	Frankendorf	87	4	2	2
128	Fretzdorf	104	13	12	1
132	Freyenstein, Stadt	328	26	26	-
136	Gadow	85	7	4	3
140	Ganzer	67	7	7	-
144	Cartow	38	5	5	-
148	Garz	59	16	16	-
152	Giesenhorst	44	2	-	-
156	Goldbeck	40	4	2	2
160	Gottberg	84	3	3	-
164	Grabow bei Blumenthal	93	1	-	-
168	Groß Haßlow	63	8	7	1
172	Großzerlang	42	3	3	-
176	Hakenberg	80	18	15	3
180	Heiligengrabe	204	12	3	9
184	Heinrichsdorf	70	8	7	1
188	Herzberg (Mark)	176	24	18	6

*) Ohne Wohnheime, ohne Wohngebäude nur mit 1 oder 2 Ferien-/Freizeitwohneinheiten.

Wohnungszählung 1995

Eigentumsform am 2. Oktober 1990

von							Schl Nr.
genossenschaftlich			privat			sonstiges (z.B. ausländische Streitkräfte, unbekannt)	
zusammen	AWG, GNG	LPG, PGH, sonstige Genossenschaften	zusammen	vom Eigentümer oder anderen privatrecht- lich verwaltet	in staatlicher Verwaltung		
19	-	19	99	98	1	13 004	
5	1	4	59	59	-	- 008	
11	-	11	48	47	1	14 012	
-	-	-	11	11	-	- 016	
6	1	5	62	62	-	2 020	
5	-	5	37	37	-	- 024	
20	-	20	74	74	-	1 028	
3	-	3	7	6	1	2 032	
9	1	8	60	58	2	3 036	
15	-	15	187	185	2	10 040	
13	2	11	40	40	-	- 044	
3	-	3	37	37	-	- 048	
14	-	14	258	257	1	- 052	
6	1	5	35	35	-	5 056	
5	2	3	86	85	1	4 060	
14	-	14	92	92	-	8 064	
4	-	4	58	58	-	- 068	
10	-	10	113	110	3	3 072	
12	2	10	35	35	-	3 076	
5	-	5	38	38	-	18 080	
10	1	9	64	63	1	2 084	
26	1	25	34	34	-	9 088	
4	-	4	86	86	-	6 092	
4	-	4	73	72	1	2 096	
7	1	6	97	97	-	2 100	
12	1	11	50	50	-	5 104	
46	5	41	323	320	3	8 108	
2	-	.	68	68	-	- 112	
28	8	20	497	494	3	9 116	
-	-	-	183	181	2	2 120	
-	-	-	76	75	1	7 124	
13	-	13	77	77	-	1 128	
21	-	21	274	273	1	7 132	
5	-	5	70	70	-	3 136	
15	-	15	44	44	-	1 140	
2	.	.	30	30	-	1 144	
7	-	7	36	36	-	- 148	
1	.	-	41	41	-	- 152	
2	.	-	34	34	-	- 156	
7	-	7	72	72	-	2 160	
9	-	9	80	77	3	3 164	
8	1	7	47	47	-	- 168	
-	-	-	38	38	-	1 172	
7	-	7	54	53	1	1 176	
20	-	20	170	170	-	2 180	
12	-	12	45	45	-	5 184	
12	-	12	139	136	3	1 188	

Gebäude- und
4 Wohngebäude *) nach der

Schl. Nr.	Gemeinde	Insgesamt	Da		
			volkseigen		
			zusammen	in Rechtsträgerschaft von Kommunen und kommunalen Wohnungsunternehmen	in anderer Rechtsträger- schaft oder sonstiges Volkseigentum
192	Herzsprung	87	3	3	-
196	Hindenberg	30	3	3	-
200	Hohenofen	136	43	10	33
204	Holzhausen	68	11	8	3
208	Jabel	48	2	-	-
212	Kagar	63	4	4	-
216	Kantow	35	6	2	4
220	Karwesee	88	24	21	3
224	Katerbow	77	2	-	-
228	Keller	48	2	-	-
232	Kerzlin	72	4	4	-
236	Kleinzerlang	81	12	8	4
240	Klosterheide	50	7	6	1
244	Königsberg	96	5	4	1
248	Königshorst	142	25	25	-
252	Kötzlin	78	7	7	-
256	Kränzlin	99	5	2	3
260	Küdow-Lüchfeld	88	6	6	-
264	Kyritz, Stadt	1 617	312	276	36
268	Langen	118	8	8	-
272	Lentzke	122	14	14	-
276	Liebenthal	54	2	-	-
280	Lindow (Mark), Stadt	473	98	85	13
284	Linow	115	6	4	2
288	Linum	216	11	10	1
292	Lögow	126	22	22	-
296	Lohm	96	15	14	1
300	Luhme	48	3	2	1
304	Manker	97	8	7	1
308	Maulbeerwalde	76	4	4	-
312	Nackel	130	12	12	-
316	Netzeband	50	8	5	3
320	Neuruppin, Stadt	4 442	1 117	1 034	83
324	Neustadt (Dosse), Stadt	676	151	99	52
328	Niemerlang	92	13	10	3
332	Papenbruch	84	6	2	4
336	Plänitz-Leddin	76	12	11	1
340	Protzen	125	18	17	1
344	Rägelin	134	9	7	2
348	Rehfeld-Berlitt	150	6	5	1
352	Rheinsberg, Stadt	781	211	200	11
356	Roddahn	80	12	7	5
360	Rohrlack	48	3	3	-
364	Rosenwinkel	60	2	-	-
368	Rosow	54	2	-	-
372	Rüthnick	123	10	9	1
376	Schönberg	94	11	9	2
380	Schönberg	76	10	10	-

*) Ohne Wohnheime, ohne Wohngebäude nur mit 1 oder 2 Ferien-/Freizeitwohneinheiten.

Wohnungszählung 1995

Eigentumsform am 2. Oktober 1990

von							Schl Nr.
genossenschaftlich			privat			sonstiges (z.B. ausländische Streitkräfte, unbekannt)	
zusammen	AWG,GWG	LPG, PGH, sonstige Genossenschaften	zusammen	vom Eigentümer oder anderen privatrecht- lich verwaltet	in staatlicher Verwaltung		
6	-	6	77	75	2	1 192	
1	.	.	25	25	-	1 196	
-	-	-	90	90	-	3 200	
5	-	5	48	46	2	4 204	
5	1	4	38	38	-	3 208	
2	.	.	54	54	-	3 212	
4	2	2	22	22	-	3 216	
1	.	.	61	60	1	2 220	
9	-	9	66	66	-	- 224	
6	-	6	40	40	-	- 228	
9	1	8	58	58	-	1 232	
3	1	2	66	64	2	- 236	
1	.	.	41	40	1	1 240	
2	.	.	88	88	-	1 244	
6	-	6	108	108	-	3 248	
7	-	7	62	62	-	2 252	
10	-	10	82	82	-	2 256	
18	1	17	64	64	-	- 260	
98	67	31	1 179	1 165	14	28 264	
5	1	4	91	91	-	14 268	
15	1	14	84	83	1	9 272	
1	.	.	49	49	-	2 276	
3	1	2	349	346	3	23 280	
2	.	.	105	103	2	2 284	
13	1	12	192	192	-	- 288	
20	2	18	80	80	-	4 292	
21	2	19	60	60	-	- 296	
3	-	3	40	40	-	2 300	
15	-	15	74	73	1	- 304	
6	-	6	63	62	1	3 308	
7	-	7	108	107	1	3 312	
9	-	9	33	30	3	- 316	
380	260	120	2 704	2 658	46	241 320	
22	12	10	490	486	4	13 324	
7	-	7	72	71	1	- 328	
15	-	15	62	62	-	1 332	
6	-	6	58	58	-	- 336	
13	-	13	94	90	4	- 340	
3	-	3	110	110	-	12 344	
24	2	22	117	115	2	3 348	
29	24	5	529	517	12	12 352	
22	-	22	44	44	-	2 356	
8	1	7	28	27	1	9 360	
2	-	.	56	56	-	- 364	
1	.	.	49	49	-	2 368	
8	1	7	100	100	-	5 372	
18	4	14	63	63	-	2 376	
5	1	4	60	59	1	1 380	

Schl Nr.	Gemeinde	Insgesamt	Da		
			volkseigen		
			zusammen	in Rechtsträgerschaft von Kommunen und kommunalen Wohnungsunternehmen	in anderer Rechtsträger- schaft oder sonstiges Volkseigentum
384	Schönermark	77	1	-	-
388	Schwanow	43	1	-	-
392	Schweinrich	61	2	-	-
396	Seebach-Strubensee	74	10	8	2
400	Segelitz	106	11	11	-
404	Sewekow	50	1	-	-
408	Sieversdorf	223	10	10	-
412	Storbeck	57	4	2	2
416	Stüdenitz	150	5	1	4
420	Termow	80	3	3	-
424	Teatz/Ganz	96	14	13	1
428	Trieplatz	37	5	5	-
432	Vichel	33	8	8	-
436	Viellitz	68	12	12	-
440	Walchow	53	5	4	1
444	Wall	44	3	2	1
448	Wallitz	56	3	2	1
452	Walsleben	212	31	28	3
456	Werder	79	4	3	1
460	Wernikow	56	11	11	-
464	Wildberg	183	11	11	-
468	Wittstock/Dosse, Stadt	1 624	418	383	35
472	Wulfersdorf	123	9	9	-
476	Wusterhausen/Dosse, Stadt	629	116	112	4
480	Wustrow-Altfrönsack	320	41	23	18
484	Zaatzke	160	2	-	-
488	Zechlinerhütte	127	19	7	12
492	Zechow	40	3	2	1
496	Zempow	35	2	-	-
500	Zernitz	244	24	18	6
504	Zootzen	50	3	2	1
508	Zühlen	75	3	3	-
	Landkreis zusammen	22 549	3 684	3 145	539

*) Ohne Wohnheime, ohne Wohngebäude nur mit 1 oder 2 Ferien-/Freizeitwohneinheiten.

Wohnungszählung 1995

Eigentumsform am 2. Oktober 1990

von							Schl Nr.
genossenschaftlich			privat			sonstiges (z.B. ausländische Streitkräfte, unbekannt)	
zusammen	ANG, GWG	LPG, PGH, sonstige Genossenschaften	zusammen	von Eigentümer oder anderen privatrecht- lich verwaltet	in staatlicher Verwaltung		
12	-	12	63	62	1		1 384
4	-	4	38	38	-		- 388
4	-	4	55	55	-		- 392
4	2	2	60	60	-		- 396
15	1	14	75	75	-		5 400
6	1	5	42	42	-		1 404
7	1	6	205	205	-		1 408
2	.	.	51	51	-		- 412
13	1	12	130	130	-		2 416
17	1	16	58	58	-		2 420
11	1	10	69	67	2		2 424
-	-	-	28	28	-		4 428
4	-	4	21	21	-		- 432
3	-	3	53	53	-		- 436
10	-	10	38	37	1		- 440
10	-	10	31	30	1		- 444
2	.	.	48	48	-		3 448
18	-	18	148	148	-		15 452
6	1	5	63	63	-		6 456
7	-	7	37	36	1		1 460
14	2	12	142	139	3		16 464
203	170	33	968	961	7		35 468
12	-	12	98	95	3		4 472
10	1	9	496	490	6		7 476
20	-	20	239	237	2		20 480
11	-	11	144	144	-		3 484
4	1	3	101	98	3		3 488
3	-	3	33	33	-		1 492
3	-	3	30	30	-		- 496
19	-	19	189	189	-		12 500
2	.	.	45	45	-		- 504
7	1	6	61	61	-		4 508
1 798	599	1 199	16 330	16 164	166		737

Schl. Nr.	Gemeinde	Insgesamt	Davon mit ... Geschossen					
			1	2	3	4	5 - 7	8 und mehr
		1	2	3	4	5	6	7
68	Ostprignitz-Ruppin							
004	Bantikow	157	96	60	-	1	-	-
008	Banzendorf	70	51	19	-	-	-	-
012	Barsikow	90	53	36	1	-	-	-
016	Basdorf	15	10	5	-	-	-	-
020	Berlinchen	75	56	17	2	-	-	-
024	Betzin	45	24	19	2	-	-	-
028	Blandikow	99	65	33	-	1	-	-
032	Blankenberg	29	14	15	-	-	-	-
036	Blesendorf	77	45	29	3	-	-	-
040	Blumenthal	255	144	104	7	-	-	-
044	Bork/Lellichow	59	45	14	-	-	-	-
048	Braunsberg	48	27	20	1	-	-	-
052	Breddin	332	259	61	6	6	-	-
056	Brunn	49	39	7	3	-	-	-
060	Brunne	104	64	39	1	-	-	-
064	Bückwitz	121	81	39	-	1	-	-
068	Christdorf	68	36	32	-	-	-	-
072	Dabergotz	141	59	76	6	-	-	-
076	Darritz-Wahlendorf	57	43	14	-	-	-	-
080	Dachtow	84	48	35	1	-	-	-
084	Dessow	104	47	54	3	-	-	-
088	Deutschhof	83	23	49	11	-	-	-
092	Dierberg	102	47	53	2	-	-	-
096	Dorf-Zechlin	96	51	45	-	-	-	-
100	Dossow	129	113	12	4	-	-	-
104	Dranse	96	49	43	3	1	-	-
108	Dreetz	417	291	124	1	1	-	-
112	Drewen	77	57	17	3	-	-	-
116	Fehrbellin, Stadt	654	259	331	52	12	-	-
120	Flecken Zechlin	209	89	108	12	-	-	-
124	Frankendorf	92	60	31	1	-	-	-
128	Fretzdorf	108	85	20	3	-	-	-
132	Freyenstein, Stadt	335	85	227	16	7	-	-
136	Gadow	85	51	34	-	-	-	-
140	Ganzer	68	48	20	-	-	-	-
144	Gartow	39	22	16	-	1	-	-
148	Gerz	60	37	22	1	-	-	-
152	Giesenhorst	45	35	10	-	-	-	-
156	Goldbeck	41	38	1	2	-	-	-
160	Gottberg	85	48	35	1	1	-	-
164	Grabow bei Blumenthal	97	47	48	2	-	-	-
168	Groß Haßlow	75	43	28	4	-	-	-
172	Großzerlang	47	17	26	4	-	-	-
176	Hakenberg	83	41	42	-	-	-	-
180	Heiligengrabe	215	59	147	9	-	-	-
184	Heinrichsdorf	71	35	36	-	-	-	-

*) Ohne Wohnheime, ohne Wohngebäude nur mit 1 oder 2 Ferien-/Freizeitwohneinheiten.

Wohnungszählung 1995

Geschosse und Zahl der Wohnungen

Darunter (v. Sp.1) mit ... Wohnungen						
1	2	3 - 6	7 - 12	13 - 20	21 und mehr	Schl. Nr.
8	9	10	11	12	13	
136	13	8	-	-	-	- 004
59	9	1	-	-	-	- 008
68	14	5	3	-	-	- 012
15	-	-	-	-	-	- 016
63	11	1	-	-	-	- 020
40	5	-	-	-	-	- 024
78	18	3	-	-	-	- 028
24	4	1	-	-	-	- 032
58	16	3	-	-	-	- 036
188	38	27	1	-	-	- 040
53	6	-	-	-	-	- 044
33	13	1	1	-	-	- 048
238	60	27	7	-	-	- 052
41	3	5	-	-	-	- 056
94	6	4	-	-	-	- 060
100	17	3	-	-	-	- 064
58	8	2	-	-	-	- 068
117	17	6	1	-	-	- 072
44	9	4	-	-	-	- 076
69	11	1	3	-	-	- 080
72	15	15	2	-	-	- 084
68	8	7	-	-	-	- 088
81	17	3	-	-	-	- 092
75	17	4	-	-	-	- 096
107	14	7	1	-	-	- 100
82	8	4	1	-	-	- 104
375	31	9	-	-	-	- 108
68	6	3	-	-	-	- 112
470	75	91	17	-	-	- 116
148	45	15	-	-	-	- 120
78	13	1	-	-	-	- 124
91	11	5	1	-	-	- 128
229	74	25	6	-	-	- 132
72	12	-	-	-	-	- 136
58	6	4	-	-	-	- 140
32	3	3	-	-	-	- 144
43	8	9	-	-	-	- 148
44	-	-	-	-	-	- 152
30	9	-	2	-	-	- 156
71	8	6	-	-	-	- 160
83	12	2	-	-	-	- 164
55	16	3	1	-	-	- 168
41	6	-	-	-	-	- 172
67	10	5	-	-	-	- 176
158	29	28	-	-	-	- 180
52	13	5	-	-	-	- 184

Schl. Nr.	Gemeinde	Insgesamt	Davon mit ... Geschossen					
			1	2	3	4	5 - 7	8 und mehr
		1	2	3	4	5	6	7
188	Herzberg (Mark)	180	110	62	8	-	-	-
192	Herzsprung	90	43	44	3	-	-	-
196	Hindenberg	31	22	8	1	-	-	-
200	Hohenofen	136	97	39	-	-	-	-
204	Holzhausen	71	41	30	-	-	-	-
208	Jabel	52	23	25	4	-	-	-
212	Kegar	65	39	25	1	-	-	-
216	Kantow	35	26	8	1	-	-	-
220	Karwese	90	57	32	1	-	-	-
224	Katerbow	80	35	44	1	-	-	-
228	Keller	51	23	27	1	-	-	-
232	Kerzlin	73	35	37	1	-	-	-
236	Kleinzerlang	85	40	43	2	-	-	-
240	Klosterheide	57	30	25	2	-	-	-
244	Königsberg	100	49	51	-	-	-	-
248	Königshorst	150	84	57	9	-	-	-
252	Kötzlin	79	39	38	1	1	-	-
256	Kränzlin	110	65	44	1	-	-	-
260	Küdow-Lüchfeld	95	57	35	3	-	-	-
264	Kyritz, Stadt	1707	620	780	151	150	6	-
268	Langen	125	61	60	4	-	-	-
272	Lentzke	125	70	47	8	-	-	-
276	Liebenthal	64	28	36	-	-	-	-
280	Lindow (Mark), Stadt	497	142	282	52	18	3	-
284	Linow	119	76	41	2	-	-	-
288	Linum	228	196	26	6	-	-	-
292	Lögow	131	89	30	12	-	-	-
296	Lohm	97	65	32	-	-	-	-
300	Luhme	51	28	22	1	-	-	-
304	Manker	104	56	47	-	1	-	-
308	Maulbeerwalde	76	46	29	1	-	-	-
312	Nackel	135	63	66	6	-	-	-
316	Netzeband	53	33	20	-	-	-	-
320	Neuruppin, Stadt	4733	1114	2397	615	248	359	-
324	Neustadt (Dosse), Stadt	711	328	291	73	19	-	-
328	Niemerlang	93	61	32	-	-	-	-
332	Papenbruch	91	60	31	-	-	-	-
336	Plänitz-Leddin	76	49	22	4	1	-	-
340	Protzen	130	73	48	8	1	-	-
344	Rägelin	138	75	53	9	1	-	-
348	Rehfeld-Berlitt	151	72	78	1	-	-	-
352	Rheinsberg, Stadt	818	210	417	106	67	18	-
356	Roddahn	80	40	40	-	-	-	-
360	Rohrlack	49	27	22	-	-	-	-
364	Rosenwinkel	60	43	15	2	-	-	-
368	Rossow	56	48	7	1	-	-	-
372	Rüthnick	150	83	60	7	-	-	-
376	Schönberg	95	53	35	6	1	-	-

*) Ohne Wohnheime, ohne Wohngebäude nur mit 1 oder 2 Ferien-/Freizeitwohneinheiten.

Wohnungszählung 1995

Geschosse und Zahl der Wohnungen

Darunter (v. Sp.1) mit ... Wohnungen							Schl Nr.
1	2	3 - 6	7 - 12	13 - 20	21 und mehr		
8	9	10	11	12	13		
134	33	12	1	-	-	-	188
71	15	4	-	-	-	-	192
20	9	1	1	-	-	-	196
130	1	3	-	-	-	-	200
49	13	9	-	-	-	-	204
40	6	4	2	-	-	-	208
59	5	1	-	-	-	-	212
30	3	2	-	-	-	-	216
79	7	4	-	-	-	-	220
65	11	3	-	-	-	-	224
42	7	2	-	-	-	-	228
50	19	4	-	-	-	-	232
65	14	6	-	-	-	-	236
42	11	4	-	-	-	-	240
79	16	3	-	-	-	-	244
125	14	11	-	-	-	-	248
65	11	2	1	-	-	-	252
92	12	6	-	-	-	-	256
70	19	5	1	-	-	-	260
1118	210	206	170	1	-	-	264
100	15	7	3	-	-	-	268
97	16	11	-	-	-	-	272
53	8	3	-	-	-	-	276
310	98	65	23	-	-	-	280
99	20	-	-	-	-	-	284
200	16	10	1	-	-	-	288
103	16	12	-	-	-	-	292
69	22	6	-	-	-	-	296
43	6	2	-	-	-	-	300
79	15	9	1	-	-	-	304
59	13	4	-	-	-	-	308
97	27	9	-	-	-	-	312
44	4	5	-	-	-	-	316
2675	637	741	623	47	-	-	320
500	65	115	27	-	-	-	324
75	18	-	-	-	-	-	328
72	16	3	-	-	-	-	332
56	14	6	-	-	-	-	336
99	16	12	2	-	-	-	340
117	13	6	-	-	-	-	344
122	22	5	1	-	-	-	348
476	112	135	89	5	-	-	352
57	15	8	-	-	-	-	356
34	12	3	-	-	-	-	360
53	5	1	-	-	-	-	364
44	10	2	-	-	-	-	368
125	23	2	-	-	-	-	372
82	8	3	2	-	-	-	376

Schl Nr.	Gemeinde	Insgesamt	Davon mit ... Geschossen					
			1	2	3	4	5 - 7	8 und mehr
		1	2	3	4	5	6	7
380	Schönberg	78	47	30	1	-	-	-
384	Schönermark	80	30	46	4	-	-	-
388	Schwanow	45	18	27	-	-	-	-
392	Schweinrich	61	43	17	1	-	-	-
396	Seabeck-Strubensee	80	35	41	4	-	-	-
400	Segeletz	106	80	26	-	-	-	-
404	Sewekow	59	35	24	-	-	-	-
408	Sieversdorf	228	189	39	-	-	-	-
412	Storbeck	63	31	32	-	-	-	-
416	Stüdenitz	153	83	64	6	-	-	-
420	Tarmow	83	49	32	2	-	-	-
424	Tetz/Ganz	97	53	43	1	-	-	-
428	Trieplatz	39	15	24	-	-	-	-
432	Vichel	33	12	17	4	-	-	-
436	Vielitz	70	46	23	1	-	-	-
440	Walchow	55	28	27	-	-	-	-
444	Wall	47	26	19	2	-	-	-
448	Wallitz	66	46	20	-	-	-	-
452	Walsleben	229	121	92	16	-	-	-
456	Werder	82	40	40	1	1	-	-
460	Wernikow	59	31	28	-	-	-	-
464	Wildberg	193	122	67	4	-	-	-
468	Wittstock/Dosse, Stadt	1753	247	983	221	118	184	-
472	Wulfersdorf	126	85	34	6	1	-	-
476	Wusterhausen/Dosse, Stadt	667	165	409	79	13	1	-
480	Wustrau-Altfriesack	337	149	171	16	1	-	-
484	Zaatzke	171	41	124	6	-	-	-
488	Zechlinerhütte	131	53	76	2	-	-	-
492	Zechow	41	17	22	2	-	-	-
496	Zempow	36	27	9	-	-	-	-
500	Zernitz	246	165	74	7	-	-	-
504	Zootzen	52	38	14	-	-	-	-
508	Zühlen	75	49	26	-	-	-	-
Landkreis zusammen		23702	10076	10713	1668	674	571	-

*) Ohne Wohnheime, ohne Wohngebäude nur mit 1 oder 2 Ferien-/Freizeitwohneinheiten.

Wohnungszählung 1995

Geschosse und Zahl der Wohnungen

Darunter (v. Sp.1) mit ... Wohnungen							Sehl Nr.
1	2	3 - 6	7 - 12	13 - 20	21 und mehr		
8	9	10	11	12	13		
64	10	3	-	-	-	-	380
61	13	6	-	-	-	-	384
39	3	2	1	-	-	-	388
50	9	2	-	-	-	-	392
65	10	5	-	-	-	-	396
90	13	3	-	-	-	-	400
48	11	-	-	-	-	-	404
204	18	5	-	-	-	-	408
53	9	1	-	-	-	-	412
102	47	4	-	-	-	-	416
63	13	7	-	-	-	-	420
81	14	2	-	-	-	-	424
32	7	-	-	-	-	-	428
28	2	3	-	-	-	-	432
57	8	5	-	-	-	-	436
40	10	5	-	-	-	-	440
42	2	3	-	-	-	-	444
62	2	2	-	-	-	-	448
180	31	16	2	-	-	-	452
74	8	-	-	-	-	-	456
45	11	3	-	-	-	-	460
157	19	17	-	-	-	-	464
939	244	257	306	1	-	-	468
91	24	10	1	-	-	-	472
451	115	69	30	-	-	-	476
266	48	22	1	-	-	-	480
151	10	10	-	-	-	-	484
112	11	7	-	-	-	-	488
36	4	1	-	-	-	-	492
28	8	-	-	-	-	-	496
195	40	10	1	-	-	-	500
43	9	-	-	-	-	-	504
62	11	2	-	-	-	-	508
16702	3236	2315	1337	54	10		

Gebäude- und
6 Wohngebäude *) nach Bauweise, Erhaltungs

Schl Nr.	Gemeinde	Insgesamt	Und zwar					
			Bauweise		Erhaltungs			
			traditio- nelle	Montage- Bauweise	Gebäude ohne Schäden	Gebäude mit schweren Schäden an mindestens einem Bauteil	Sockel	den Außen- wänden
68	Ostprignitz-Ruppin							
004	Bantikow	157	154	3	77	10	6	7
008	Banzendorf	70	68	2	12	2	-	1
012	Barsikow	90	81	9	11	3	2	1
016	Basdorf	15	15	-	4	-	-	-
020	Berlinchen	75	75	-	26	1	-	-
024	Betzin	45	45	-	12	4	2	2
028	Blandikow	99	97	2	14	8	4	4
032	Blankenberg	29	29	-	2	-	-	-
036	Blesendorf	77	69	8	24	4	2	2
040	Blumenthal	255	238	17	76	19	5	4
044	Bork/Lallichow	59	55	4	14	4	1	1
048	Braunsberg	48	46	2	7	2	1	1
052	Breddin	332	323	9	163	15	7	4
056	Brunn	49	46	3	14	4	2	1
060	Brunne	104	103	1	18	16	8	7
064	Bückwitz	121	120	1	26	13	4	9
068	Christdorf	68	68	-	43	1	-	-
072	Dabergotz	141	131	10	39	6	1	1
076	Darritz-Wahlendorf	57	55	2	8	2	1	1
080	Dechtow	84	84	-	17	7	3	4
084	Dessow	104	95	9	30	-	-	-
088	Deutschhof	83	77	6	25	16	16	12
092	Dierberg	102	102	-	27	4	2	2
096	Dorf-Zechlin	96	88	8	32	5	3	1
100	Dossow	129	123	6	68	2	1	1
104	Dranse	96	81	15	23	3	-	1
108	Dreetz	417	411	6	102	22	8	6
112	Drewen	77	75	2	46	2	1	-
116	Fehrbellin, Stadt	654	614	40	216	32	18	13
120	Flecken Zechlin	209	205	4	42	12	6	7
124	Frankendorf	92	91	1	30	3	1	-
128	Fratzdorf	108	107	1	31	11	2	3
132	Freyenstein, Stadt	335	322	13	98	8	2	2
136	Gadow	85	84	1	12	3	1	2
140	Ganzer	68	66	2	16	6	2	3
144	Gartow	39	38	1	11	1	-	-
148	Garz	60	56	4	14	2	-	-
152	Giesenhorst	45	44	1	8	4	2	1
156	Goldbeck	41	41	-	13	1	-	-
160	Gottberg	85	83	2	16	7	4	4
164	Grabow bei Blumenthal	97	96	1	21	3	-	1
168	Groß Haßlow	75	69	6	28	5	-	2
172	Großzerlang	47	45	2	15	1	-	-
176	Hakenberg	83	83	-	30	10	4	4

*) Ohne Wohnheime, ohne Wohngebäude nur mit 1 oder 2 Ferien-/Freizeitwohneinheiten.
1) Mehrfachnennungen möglich.

Wohnungszählung 1995

zustand sowie Abwasserentsorgung

nach								Schl Nr.
zustand					Abwasserentsorgung			
Schäden am/an 1)				ohne Angabe	Kanali- sation	Klärgrube, Auffang- behälter mit Entleerung	Ver- sickerungs- anlage oder Sonstiges	
der Treppen- anlage	der Dach- konstruktion	der Dachdeckung, der Dach- ent- wässerung	den Schoornsteinen					
1	3	2	2	2	94	61	2 004	
1	1	1	-	-	-	66	4 008	
-	-	1	1	-	5	80	5 012	
-	-	-	-	-	-	15	- 016	
1	-	1	1	-	-	74	1 020	
3	3	2	-	-	-	39	6 024	
4	5	4	6	-	-	87	12 028	
-	-	-	-	-	-	28	1 032	
-	3	2	3	3	-	72	5 036	
3	7	10	7	-	131	115	9 040	
2	1	1	3	-	-	55	4 044	
-	-	-	-	-	-	44	4 048	
4	7	12	10	-	-	316	16 052	
1	1	2	2	2	-	46	3 056	
5	6	8	9	-	-	94	10 060	
2	4	8	6	-	-	108	13 064	
-	1	-	1	-	10	58	- 068	
1	1	4	4	-	-	135	6 072	
-	1	2	2	-	-	55	2 076	
2	2	4	2	-	-	78	6 080	
-	-	-	-	-	-	102	2 084	
9	8	8	9	-	9	70	4 088	
-	1	1	-	1	-	98	4 092	
1	1	3	3	1	92	4	- 096	
-	-	-	2	-	-	124	5 100	
-	1	2	-	-	15	72	9 104	
4	8	6	12	-	129	257	31 108	
-	1	1	2	-	-	73	4 112	
2	11	14	17	2	441	184	29 116	
6	6	8	6	-	112	95	2 120	
-	2	2	-	-	-	84	8 124	
-	4	5	4	-	-	106	2 128	
3	4	7	4	-	132	198	5 132	
-	2	2	1	-	-	76	9 136	
1	3	4	3	-	-	59	9 140	
-	1	1	-	-	-	35	4 144	
-	1	2	-	-	53	7	- 148	
2	2	2	2	-	-	41	4 152	
1	-	1	1	-	-	41	- 156	
3	4	5	4	-	-	68	17 160	
-	2	2	2	-	4	83	10 164	
1	2	2	1	-	-	69	6 168	
-	-	1	-	-	44	3	- 172	
4	1	3	2	-	-	75	8 176	

Schl Nr.	Gemeinde	Insgesamt	Und zwar					
			Bauweise		Erhaltungs			
			traditionelle	Montage-	Gebäude ohne Schäden	Gebäude mit schweren Schäden an mindestens einem Bauteil	schwere	
							Sockel	den Außenwänden
			Bauweise					
180	Heiligengrabe	215	215	-	63	5	2	3
184	Heinrichsdorf	71	71	-	13	2	-	1
188	Herzberg (Mark)	180	176	4	46	16	5	5
192	Herzsprung	90	89	1	57	1	-	-
196	Hindenberg	31	30	1	6	3	1	1
200	Hohenofen	136	136	-	18	10	2	3
204	Holzhausen	71	70	1	21	1	-	-
208	Jabel	52	50	2	28	4	-	1
212	Kagar	65	56	9	18	1	-	-
216	Kantow	35	35	-	8	3	1	1
220	Karwesee	90	88	2	8	17	4	2
224	Katerbow	80	79	1	18	5	2	1
228	Keller	51	49	2	10	2	-	-
232	Kerzlin	73	72	1	15	3	1	1
236	Kleinzerlang	85	81	4	11	4	-	1
240	Klosterheide	57	56	1	17	4	-	-
244	Königsberg	100	99	1	61	-	-	-
248	Königshorst	150	146	4	32	26	12	5
252	Kötzlin	79	79	-	23	5	3	3
256	Kränzlin	110	104	6	17	4	1	1
260	Küddow-Lüchfeld	95	89	6	25	10	4	3
264	Kyritz, Stadt	1 707	1 539	168	848	70	34	34
268	Langen	125	119	6	34	12	5	5
272	Lentzke	125	123	2	21	8	5	4
276	Liebenthal	64	63	1	25	3	-	-
280	Lindow (Mark), Stadt	497	466	31	165	25	6	7
284	Linow	119	114	5	27	2	-	-
288	Linum	228	227	1	61	13	7	4
292	Lögow	131	119	12	41	13	5	5
296	Lohn	97	92	5	9	14	5	4
300	Luhme	51	49	2	11	1	-	-
304	Manker	104	100	4	22	13	6	4
308	Maulbeerwalde	76	76	-	20	1	-	1
312	Nackel	135	131	4	29	14	7	7
316	Netzeband	53	46	7	6	3	-	1
320	Neuruppin, Stadt	4 733	4 166	567	1 275	261	118	127
324	Neustadt (Dosse), Stadt	711	682	29	217	62	33	28
328	Niemerlang	93	93	-	20	6	3	2
332	Papenbruch	91	90	1	27	2	-	-
336	Pläntz-Leddin	76	76	-	14	10	5	6
340	Protzen	130	129	1	29	15	6	8
344	Rägelin	138	133	5	32	10	4	6
348	Rehfeld-Berlitt	151	149	2	63	6	4	3
352	Rhainsberg, Stadt	818	697	121	364	25	8	7
356	Roddahn	80	78	2	8	8	-	1
360	Rohrlack	49	49	-	7	3	2	2

*) Ohne Wohnheime, ohne Wohngebäude nur mit 1 oder 2 Ferien-/Freizeitwohneinheiten.
1) Mehrfachnennungen möglich.

Wohnungszählung 1995

zustand sowie Abwasserentsorgung

nach								Schl. Nr.	
zustand					Abwasserentsorgung				
Schäden am/an 1)					ohne Angabe	Kanali- sation	Klärgrube, Auffang- behälter mit Entleerung		Ver- sickerungs- anlage oder Sonstiges
der Treppen- anlage	der Dach- konstruktion	der Dachdeckung, der Dach- ent- wässerung	den Schoornsteinen						
-	2	2	3	-	188	25	2 180		
-	1	1	1	1	-	66	5 184		
2	7	10	10	-	-	168	12 188		
-	-	1	-	-	-	88	2 192		
1	-	2	2	-	-	28	3 196		
2	5	7	5	-	-	117	19 200		
-	-	1	-	-	6	65	- 204		
-	-	1	3	-	-	50	2 208		
-	1	1	1	1	58	6	1 212		
-	2	1	1	-	-	29	6 216		
1	1	2	14	-	8	62	20 220		
1	2	2	1	-	-	74	6 224		
-	1	1	1	-	-	50	1 228		
1	-	2	-	-	68	4	1 232		
1	2	-	2	-	8	70	7 236		
1	3	2	2	-	-	56	1 240		
-	-	-	-	1	5	93	2 244		
8	10	9	7	-	-	139	11 248		
-	3	5	1	1	31	45	3 252		
-	2	2	2	-	95	13	2 256		
4	5	5	5	-	83	10	2 260		
17	23	29	35	4	1 068	613	26 264		
2	6	5	6	-	-	116	9 268		
1	3	3	1	-	-	115	10 272		
-	1	1	1	-	-	63	1 276		
3	11	9	14	6	190	291	16 280		
-	1	1	-	-	97	21	1 284		
3	6	5	7	-	95	126	7 288		
4	11	8	6	-	9	110	12 292		
2	2	2	4	-	-	88	9 296		
-	1	-	-	1	-	48	3 300		
3	6	4	5	-	91	11	2 304		
-	1	1	1	4	-	67	9 308		
4	7	6	8	-	-	128	7 312		
1	-	-	1	3	-	47	6 316		
63	116	133	118	19	3 425	1 234	74 320		
20	30	34	36	1	494	197	20 324		
-	2	4	3	-	-	90	3 328		
-	1	1	1	-	-	86	5 332		
4	4	1	2	-	60	10	6 336		
1	1	1	7	-	118	10	2 340		
4	4	4	8	1	-	130	8 344		
-	2	3	4	1	66	79	6 348		
4	11	9	11	5	733	79	6 352		
1	5	4	3	-	-	70	10 356		
1	2	2	3	-	44	5	- 360		

Gebäude- und
6 Wohngebäude *) nach Bauweise, Erhaltungs

Schl. Nr.	Gemeinde	Insgesamt	Und zwar					
			Bauweise		Erhaltungs			
			traditio- nelle	Montage- Bauweise	Gebäude ohne Schäden	Gebäude mit schweren Schäden an mindestens einem Bauteil	schwere	
							Sockel	den Außen- wänden
364	Rosenwinkel	60	60	-	21	2	-	2
368	Rosow	56	56	-	22	1	-	-
372	Rüthnick	150	131	19	39	8	2	3
376	Schönberg	95	91	4	24	5	1	1
380	Schönberg	78	76	2	18	6	4	-
384	Schönermark	80	80	-	26	4	1	2
388	Schwanow	45	41	4	11	3	-	-
392	Schweinrich	61	61	-	10	1	-	-
396	Seabeck-Strubensee	80	78	2	15	1	1	1
400	Segelitz	106	106	-	18	8	5	4
404	Sewekow	59	55	4	23	-	-	-
408	Sieversdorf	228	216	12	35	18	3	6
412	Storbeck	63	61	2	15	4	-	-
416	Stüdenitz	153	150	3	33	6	1	2
420	Tarmow	83	83	-	21	5	-	2
424	Teetz/Ganz	97	97	-	21	5	2	2
428	Trieplatz	39	39	-	13	-	-	-
432	Vichel	33	31	2	8	2	1	-
436	Vielitz	70	70	-	18	2	-	-
440	Walchow	55	55	-	8	4	2	1
444	Wall	47	46	1	12	3	1	1
448	Wallitz	66	59	7	18	1	-	-
452	Walsleben	229	200	29	58	13	4	5
456	Werder	82	79	3	19	6	2	2
460	Wernikow	59	59	-	18	1	-	-
464	Wildberg	193	188	5	107	4	2	3
468	Wittstock/Dosse, Stadt	1 753	1 463	290	934	70	24	27
472	Wulfersdorf	126	116	10	39	8	-	3
476	Wusterhausen/Dosse, Stadt	667	632	35	220	27	14	17
480	Wustrow-Altfriesack	337	327	10	90	15	6	5
484	Zaatzke	171	165	6	112	7	2	3
488	Zechlinerhütte	131	112	19	29	6	1	4
492	Zechow	41	41	-	9	3	-	2
496	Zempow	36	36	-	6	2	-	1
500	Zernitz	246	246	-	67	8	5	5
504	Zootzen	52	52	-	9	3	1	2
508	Zühlen	75	75	-	15	7	3	2
Landkreis zusammen		23 702	22 007	1 695	7 612	1 279	511	521

*) Ohne Wohnheime, ohne Wohngebäude nur mit 1 oder 2 Ferien-/Freizeitwohneinheiten.
1) Mehrfachnennungen möglich.

Wohnungszählung 1995

zustand sowie Abwasserentsorgung

nach								
zustand					Abwasserentsorgung			
Schäden am/an 1)					Kanali- sation	Klärgrube, Auffang- behälter mit Entleerung	Ver- sickerungs- anlage oder Sonstiges	Schl Nr.
der Treppen- anlage	der Dach- konstruktion	der Dachdeckung, der Dach- ent- wässerung	den Schoornsteinen	ohne Angabe				
-	-	-	-	-	31	23	6	364
-	-	1	-	-	-	55	1	368
1	5	5	5	-	18	122	10	372
1	1	2	2	-	-	90	5	376
-	2	2	1	-	2	69	7	380
1	4	2	2	-	-	77	3	384
-	-	1	3	-	-	43	2	388
-	1	1	-	-	-	55	6	392
1	-	-	-	1	-	73	7	396
1	5	5	5	1	-	99	7	400
-	-	-	-	-	53	6	-	404
2	8	10	7	-	-	203	25	408
-	2	3	3	-	-	54	9	412
2	2	3	-	-	-	142	11	416
2	2	2	1	-	68	13	2	420
1	1	1	3	-	-	90	7	424
-	-	-	-	-	-	38	1	428
2	2	2	2	-	31	-	2	432
1	1	1	1	-	11	57	2	436
2	2	1	3	-	48	7	-	440
-	-	1	2	-	42	4	1	444
-	-	1	-	2	62	4	-	448
-	5	9	8	-	-	214	15	452
3	1	2	1	-	74	8	-	456
-	1	-	-	-	-	58	1	460
-	1	3	1	1	54	129	10	464
19	31	35	43	1	1 321	408	24	468
2	-	3	-	-	-	124	2	472
6	17	17	12	-	605	60	2	476
3	4	6	8	1	225	94	18	480
2	1	1	3	1	9	156	6	484
2	1	1	2	-	87	39	5	488
1	-	1	1	-	-	36	5	492
-	-	-	1	-	-	32	4	496
6	5	6	5	-	-	234	12	500
-	-	-	2	-	-	45	7	504
4	5	2	2	1	-	69	6	508
292	525	603	609	69	11 052	11 772	878	

Gebäude- und Wohnungszählung 1995

7 Wohneinheiten in Gebäuden mit Wohnraum und bewohnten Unterkünften

Schl. Nr.	Gemeinde	Wohneinheiten		Davon in					
		insgesamt	darunter leer- stehend	Wohn- gebäuden 1)	darunter leer- stehend	Wohn- heimen	Wohngebäuden nur mit 1 oder 2 Freizeit- wohneinheit(en)	sonstigen Gebäuden mit Wohnraum	bewohnten Unter- künften
68	Ostprignitz-Ruppin								
004	Bantikow	197	10	197	10	-	-	-	-
008	Banzendorf	89	2	82	2	-	-	-	-
012	Barsikow	140	17	138	16	-	-	-	-
016	Basdorf	.	1	15	1	-	-	-	-
020	Berlinchen	.	4	88	4	-	-	-	-
024	Betzin	52	7	52	7	-	-	-	-
028	Blandikow	128	13	125	13	-	-	3	-
032	Blankenberg	.	4	35	3	-	-	-	-
036	Blesendorf	108	9	108	9	-	-	-	-
040	Blumenthal	396	28	387	28	-	-	-	-
044	Bork/Lallichow	68	2	65	2	-	-	-	-
048	Braunsberg	76	4	73	4	-	3	-	-
052	Breddin	537	33	525	30	-	4	8	-
056	Brunn	79	3	74	3	-	-	5	-
060	Brunne	125	9	121	9	-	-	-	-
064	Bückwitz	149	20	146	20	-	-	-	-
068	Christdorf	80	2	80	2	-	-	-	-
072	Dabergotz	196	7	193	7	-	-	3	-
076	Darritz-Wahlendorf	78	4	78	4	-	-	-	-
080	Dechtow	124	14	122	14	-	-	-	-
084	Dessow	.	8	177	8	-	-	-	-
088	Deutschhof	126	23	113	22	-	-	-	-
092	Dierberg	131	9	127	9	-	-	-	-
096	Dorf-Zechlin	130	3	126	3	-	-	-	-
100	Dossow	175	6	175	6	-	-	-	-
104	Dranse	136	9	131	9	-	-	5	-
108	Dreetz	497	25	481	25	-	9	7	-
112	Drewen	.	4	93	4	-	-	-	-
116	Fehrbellin, Stadt	1221	48	1168	42	-	4	39	10
120	Flecken Zechlin	314	20	293	20	-	-	15	-
124	Frankendorf	118	7	111	7	-	-	-	-
128	Fretzdorf	154	10	145	9	-	-	-	-
132	Freyenstein, Stadt	550	49	530	38	-	-	-	-
136	Gadow	103	7	100	6	-	-	-	-
140	Ganzer	87	11	87	11	-	-	-	-
144	Gartow	.	3	51	3	-	-	-	-
148	Garz	.	8	95	7	-	-	-	-
152	Giesanhorst	52	2	45	2	-	-	-	-
156	Goldbeck	66	-	66	-	-	-	-	-
160	Gottberg	109	6	107	6	-	-	-	-
164	Grabow bei Blumenthal	115	6	115	6	-	-	-	-
168	Groß Haßlow	124	12	118	12	-	-	-	-
172	Großzerlang	.	3	53	3	-	-	-	-
176	Hakenberg	.	6	107	5	-	-	-	-
180	Heiligengrabe	331	28	319	27	-	-	-	-
184	Heinrichsdorf	102	9	100	9	-	-	-	-
188	Herzberg (Mark)	275	24	268	23	-	-	-	-

1) Ohne Wohnheime, ohne Wohngebäude nur mit 1 oder 2 Ferien-/Freizeitwohneinheiten.

Gebäude- und Wohnungszählung 1995

7 Wohneinheiten in Gebäuden mit Wohnraum und bewohnten Unterkünften

Schl Nr.	Gemeinde	Wohneinheiten		Davon in					
		insgesamt	darunter	Wohn- gebäuden 1)	darunter	Wohn- heimen	Wohngebäuden nur mit 1 oder 2 Freizeit- wohneinheit(en)	sonstigen Gebäuden mit Wohnraum	bewohnten Unter- künften
			leer- stehend		leer- stehend				
192	Herzsprung	.	3	122	3	-	-	-	.
196	Hindenberg	51	-	48	-	-	.	.	-
200	Hohenofen	147	10	143	9	-	.	.	-
204	Holzhausen	.	7	112	7	-	-	.	-
208	Jabel	93	8	93	8	-	-	-	-
212	Kager	78	1	72	1	-	.	-	.
216	Kantow	52	8	46	7	-	-	6	-
220	Karwese	116	10	113	10	-	.	.	-
224	Katerbow	.	8	98	7	-	-	.	-
228	Keller	63	3	63	3	-	-	-	-
232	Kerzlin	106	15	103	14	-	.	.	-
236	Kleinzerlang	118	9	114	9	-	.	.	-
240	Klosterheide	85	7	79	6	-	-	.	.
244	Königsberg	133	5	127	4	-	.	.	-
248	Königshorst	219	13	212	13	-	4	3	-
252	Kötzlin	.	12	101	12	-	-	.	-
256	Kränzlin	151	7	143	3	-	-	8	-
260	Küdow-Lüchfeld	139	14	139	14	-	-	-	-
264	Kyritz, Stadt	4056	231	3947	196	-	.	103	.
268	Langen	188	11	184	11	-	.	.	-
272	Lentzke	194	6	188	5	-	-	6	-
276	Liabenthal	90	6	82	5	-	.	.	-
280	Lindow (Mark), Stadt	985	29	958	25	-	4	23	-
284	Linow	156	1	141	1	-	10	5	-
288	Linum	297	20	283	19	-	5	9	-
292	Lögow	.	12	207	11	-	-	.	-
296	Lohm	136	9	133	9	-	.	.	-
300	Luhme	69	7	63	7	-	.	.	.
304	Manker	.	19	155	19	-	-	.	-
308	Maulbeeralde	.	11	99	11	-	.	-	-
312	Nackal	201	30	197	30	-	.	.	-
316	Netzeband	75	3	68	3	-	4	.	.
320	Neuruppin, Stadt	14464	1204	13897	1175	252	36	268	11
324	Neustadt (Dosse), Stadt	1474	103	1389	97	18	.	62	.
328	Niemerlang	.	11	111	10	-	-	.	-
332	Papenbruch	116	5	113	5	-	.	.	-
336	Pläntz-Leddin	120	5	117	5	-	3	-	-
340	Protzen	207	7	198	6	-	.	.	-
344	Rügelin	181	13	175	13	-	3	3	-
348	Rahfeld-Barlitt	200	13	194	13	-	.	.	.
352	Rhainsberg, Stadt	2227	63	2173	56	-	.	47	.
356	Roddahn	121	10	116	10	-	.	.	-
360	Rohrlack	70	8	70	8	-	-	-	-
364	Rosenwinkel	.	5	67	5	-	.	-	-
368	Rossow	.	4	71	4	-	.	-	-
372	Rüthnick	.	12	178	12	-	.	-	-
376	Schönberg	135	4	132	4	-	.	.	-
380	Schönberg	106	3	98	3	-	.	3	.

1) Ohne Wohnheime, ohne Wohngebäude nur mit 1 oder 2 Ferien-/Freizeitwohneinheiten.

Gebäude- und Wohnungszählung 1995

7 Wohneinheiten in Gebäuden mit Wohnraum und bewohnten Unterkünften

Schl. Nr.	Gemeinde	Wohneinheiten		Davon in					
		insgesamt	darunter	Wohn- gebäuden 1)	darunter	Wohn- heimen	Wohngebäuden nur mit 1 oder 2 Freizeit- wohneinheit(en)	sonstigen Gebäuden mit Wohnraum	bewohnten Unter- künften
			leer- stehend		leer- stehend				
384	Schönermark	108	4	106	4	-	.	.	-
388	Schwanow	66	4	61	4	-	.	.	-
392	Schweinrich	76	3	76	3	-	.	-	-
396	Seebach-Strubensee	109	3	103	3	-	.	.	-
400	Segeletz	.	24	126	24	-	-	.	-
404	Sewakow	74	2	71	2	-	.	.	-
408	Sieversdorf	269	19	263	19	-	3	3	-
412	Storbeck	.	3	75	3	-	.	-	-
416	Stüdenitz	216	10	216	10	-	.	-	-
420	Tarmow	116	7	114	7	-	.	.	-
424	Teetz/Ganz	124	11	118	11	-	6	-	-
428	Trieplatz	.	5	46	5	-	-	.	-
432	Vichel	46	7	46	7	-	.	-	-
436	Vielitz	.	6	96	6	-	.	.	-
440	Walchow	.	6	79	6	-	.	-	-
444	Wall	61	4	58	4	-	.	.	-
448	Wallitz	.	4	73	4	-	.	-	-
452	Walsleben	354	14	344	14	-	5	5	-
456	Werder	97	5	90	5	-	.	.	-
460	Wernikow	.	2	77	2	-	.	.	-
464	Wildberg	273	7	265	6	-	.	.	-
468	Wittstock/Dosse, Stadt	.	346	5561	323	-	8	169	.
472	Wulfersdorf	192	6	190	6	-	.	.	-
476	Wusterhausen/Dosse, Stadt	1325	65	1298	61	-	.	21	.
480	Wustrow-Altfrisesack	492	28	474	27	-	7	11	-
484	Zaatzke	.	6	217	6	-	.	.	-
488	Zechlinerhütte	164	8	157	7	-	.	.	-
492	Zechow	.	3	47	3	-	.	-	-
496	Zempow	53	3	47	3	-	6	.	-
500	Zernitz	338	26	332	25	-	.	.	-
504	Zootzen	61	6	61	6	-	-	-	-
508	Zühlen	92	3	90	3	-	.	.	-
	Landkreis zusammen	48326	3194	46714	3037	270	277	1016	49

1) ohne Wohnheime, ohne Wohngebäude nur mit 1 oder 2 Ferien-/Freizeitwohneinheiten.

Gebäude- und Wohnungszählung 1995
8 Wohnungen in Gebäuden mit Wohnraum

Schl. Nr.	Gemeinden	Wohnungen		Davon in				
		insgesamt	darunter	Wohn- gebäuden 1)	darunter	Wohn- heimen	Wohngebäuden nur mit 1 oder 2 Freizeit- wohneinheit(en)	sonstigen Gebäuden mit Wohnraum
			leer- stehend		leer- stehend			
68	Ostprignitz-Ruppin							
004	Bantikow	196	10	196	10	-	-	-
008	Benzendorf	87	2	80	2	-	-	-
012	Barsikow	140	17	138	16	-	-	-
016	Basdorf	.	1	15	1	-	-	-
020	Berlinchen	.	4	88	4	-	-	-
024	Batzin	50	6	50	6	-	-	-
028	Blandikow	125	12	123	12	-	-	2
032	Blankenberg	.	3	35	3	-	-	-
036	Blesendorf	108	9	108	9	-	-	-
040	Blumenthal	392	27	383	27	-	-	-
044	Bork/Lellichow	68	2	65	2	-	-	-
048	Braunsberg	76	4	73	4	-	3	-
052	Braddin	536	32	525	30	-	4	7
056	Brunn	79	3	74	3	-	-	5
060	Brunne	124	9	120	9	-	-	-
064	Bückwitz	147	19	144	19	-	-	-
068	Christdorf	80	2	80	2	-	-	-
072	Dabergotz	192	7	189	7	-	-	3
076	Darritz-Wahlendorf	77	4	77	4	-	-	-
080	Dechtow	.	14	121	14	-	-	-
084	Dessow	.	8	177	8	-	-	-
088	Deutschhof	126	23	113	22	-	-	-
092	Dierberg	128	7	125	7	-	-	-
096	Dorf-Zechlin	128	3	125	3	-	-	-
100	Dossow	175	6	175	6	-	-	-
104	Dranse	134	9	129	9	-	-	5
108	Dreetz	490	21	474	21	-	9	7
112	Drewen	.	3	92	3	-	-	-
116	Fehrbellin, Stadt	1 199	46	1 166	42	-	4	29
120	Flecken Zechlin	310	19	290	19	-	5	15
124	Frankendorf	116	7	110	7	-	-	-
128	Fretzdorf	150	10	145	9	-	-	5
132	Frayenstein, Stadt	544	46	525	36	-	-	-
136	Gadow	99	6	96	5	-	-	-
140	Ganzer	87	11	87	11	-	-	-
144	Gartow	.	2	50	2	-	-	-
148	Garz	.	8	95	7	-	-	-
152	Giesenhorst	51	2	44	2	-	-	-
156	Goldbeck	65	-	65	-	-	-	-
160	Gottberg	109	6	107	6	-	-	-
164	Grabow bei Blumenthal	115	6	115	6	-	-	-
168	Groß Haslow	122	11	117	11	-	-	-
172	Großzerlang	.	3	53	3	-	-	-
176	Hakenberg	.	5	106	4	-	-	-
180	Heiligengrabe	330	27	319	27	-	-	-
184	Heinrichsdorf	101	9	99	9	-	-	-
188	Herzberg (Mark)	271	20	264	19	-	-	-

1) Ohne Wohnheime, ohne Wohngebäude nur mit 1 oder 2 Ferien-/Freizeitwohneinheiten.

Gebäude- und Wohnungszählung 1995
8 Wohnungen in Gebäuden mit Wohnraum

Schl. Nr.	Gemeinden	Wohnungen		Davon in				
		insgesamt	darunter leer- stehend	Wohn- gebäuden 1)	darunter leer- stehend	Wohn- heimen	Wohngebäuden nur mit 1 oder 2 Freizeit- wohneinheit(en)	sonstigen Gebäuden mit Wohnraum
192	Herzprung	122	3	122	3	-	-	-
196	Hindenberg	51	-	48	-	-	-	-
200	Hohenofen	144	8	141	8	-	-	-
204	Holzhausen	-	7	112	7	-	-	-
208	Jabel	93	8	93	8	-	-	-
212	Kagar	77	1	72	1	-	5	-
216	Kantow	50	6	44	5	-	-	6
220	Karwese	116	10	113	10	-	-	-
224	Katerbow	-	6	97	6	-	-	-
228	Keller	63	3	63	3	-	-	-
232	Kerzlin	106	15	103	14	-	-	-
236	Kleinerlang	118	9	114	9	-	-	-
240	Klosterheide	-	6	78	6	-	-	-
244	Königsberg	129	4	123	3	-	-	-
248	Königshorst	214	13	207	13	-	4	3
252	Kötzlin	-	12	100	12	-	-	-
256	Kränzlin	150	7	142	3	-	-	8
260	Küdow-Lüchfeld	139	14	139	14	-	-	-
264	Kyritz, Stadt	4 034	222	3 932	192	-	4	98
268	Langen	187	11	183	11	-	-	-
272	Lentzke	191	6	185	5	-	-	6
276	Liebenthal	90	6	82	5	-	-	-
280	Lindow (Mark), Stadt	976	25	949	21	-	4	23
284	Linow	154	1	139	1	-	10	5
288	Linum	294	18	281	18	-	5	8
292	Lögow	-	12	207	11	-	-	-
296	Lohm	136	9	133	9	-	-	-
300	Luhme	67	6	62	6	-	-	-
304	Manker	-	19	153	19	-	-	-
308	Maulbeerwalde	-	11	99	11	-	-	-
312	Nackel	195	27	191	27	-	-	-
316	Netzeband	72	3	68	3	-	-	-
320	Neuruppin, Stadt	14 366	1 168	13 816	1 143	252	35	263
324	Neustadt (Dosse), Stadt	1 449	98	1 365	92	18	4	62
328	Niemerlang	-	10	111	10	-	-	-
332	Papenbruch	116	5	113	5	-	-	-
336	Plänitz-Leddin	119	5	116	5	-	3	-
340	Protzen	206	7	197	6	-	-	-
344	Rögelin	178	12	172	12	-	3	3
348	Rehfeld-Berlitt	194	12	191	12	-	-	-
352	Rheinsberg, Stadt	2 214	61	2 164	55	-	5	45
356	Roddahn	121	10	116	10	-	-	-
360	Rohrbeck	70	8	70	8	-	-	-
364	Rosenwinkel	-	5	66	5	-	-	-
368	Rossow	-	4	71	4	-	-	-
372	Rüthnick	-	12	177	12	-	-	-
376	Schönberg	135	4	132	4	-	-	-
380	Schönberg	102	2	96	2	-	3	3

1) Ohne Wohnheime, ohne Wohngebäude nur mit 1 oder 2 Ferien-/Freizeitwohneinheiten.

Gebäude- und Wohnungszählung 1995
8 Wohnungen in Gebäuden mit Wohnraum

Schl Nr.	Gemeinden	Wohnungen		Davon in				
		insgesamt	darunter leer- stehend	Wohn- gebäuden 1)	darunter leer- stehend	Wohn- heimen	Wohngebäuden nur mit 1 oder 2 Freizeit- wohneinheit(en)	sonstigen Gebäuden mit Wohnraum
384	Schönermark	108	4	106	4	-	.	.
388	Schwanow	66	4	61	4	-	.	.
392	Schweinrich	74	3	74	3	-	.	.
396	Seebach-Strubensee	108	3	102	3	-	.	.
400	Segeletz	.	24	126	24	-	-	.
404	Sewekow	73	2	70	2	-	.	.
408	Sieversdorf	263	19	257	19	-	3	3
412	Storbeck	.	3	74	3	-	.	-
416	Stüdenitz	212	8	212	8	-	.	.
420	Tarmow	116	7	114	7	-	.	.
424	Tetz/Ganz	124	11	118	11	-	6	-
428	Trieplatz	.	5	46	5	-	-	.
432	Vichel	46	7	46	7	-	-	-
436	Vialitz	.	6	94	6	-	.	.
440	Walchow	.	6	79	6	-	.	-
444	Wall	61	4	58	4	-	.	.
448	Wallitz	.	4	72	4	-	.	-
452	Walsleben	350	12	340	12	-	5	5
456	Werder	97	5	90	5	-	.	.
460	Wernikow	.	2	77	2	-	.	.
464	Wildberg	271	5	264	5	-	.	.
468	Wittstock/Dosse, Stadt	5 729	342	5 553	319	-	8	168
472	Wulfersdorf	191	6	189	6	-	.	.
476	Musterhausen/Dosse, Stadt	1 317	62	1 291	58	-	5	21
480	Mustrau-Altfriesack	481	26	466	26	-	7	8
484	Zaatzke	.	6	217	6	-	.	.
488	Zechlinerhütte	162	7	155	6	-	.	.
492	Zechow	.	3	47	3	-	.	.
496	Zempow	50	3	44	3	-	6	-
500	Zernitz	336	26	331	25	-	.	.
504	Zootzen	61	6	61	6	-	-	-
508	Zühlen	92	3	90	3	-	.	.
	Landkreis zusammen	47 937	3 076	46 419	2 942	270	272	976

1) Ohne Wohnheime, ohne Wohngebäude nur mit 1 oder 2 Ferien-/Freizeitwohneinheiten.

11

12

Gebäude- und Wohnungszählung 1995

9 Wohnungen in Wohngebäuden *) nach Baujahr und öffentlicher Förderung

Schl. Nr.	Gemeinde	Wohnungen 1)		Davon in von... bis... errichteten Gebäuden							
		insgesamt	darunter	bis 1900	1901 - 1918	1919 - 1948	1949 - 1968	1969 - 1981	1982 - 1987	1988 - 1990	1991 und später
			öffent- lich gefördert								
68	Ostprignitz-Ruppin										
004	Bantikow	192	-	37	17	39	35	15	16	16	17
008	Banzendorf	80	-	47	6	19	5	-	-	-	.
012	Barsikow	137	-	56	10	15	33	.	7	8	.
016	Basdorf	15	-	11	.	-	-	-	-	-	.
020	Berlinchen	87	-	60	.	10	.	.	6	4	.
024	Betzin	50	-	29	.	4	14	-	-	-	.
028	Blendikow	122	-	79	14	15	4	7	-	-	.
032	Blankenberg	35	-	11	5	.	.	.	-	-	-
036	Blesendorf	108	-	42	9	8	28	4	9	3	5
040	Blumenthal	383	-	99	41	92	59	50	29	4	9
044	Bork/Lellichow	65	-	30	-	16	4	3	7	.	.
048	Braunsberg	72	-	32	-	17	.	.	11	.	.
052	Breddin	523	-	208	77	56	77	46	39	11	9
056	Brunn	74	-	13	12	11	34	.	-	-	-
060	Brunne	120	.	34	25	22	25	-	6	3	.
064	Bückwitz	143	.	66	20	19	19	7	.	.	4
068	Christdorf	80	-	44	.	16	11
072	Dabergotz	189	-	46	26	25	60	13	8	3	8
076	Darritz-Wahlendorf	76	-	28	8	7	25	6	-	.	.
080	Dechtow	120	-	63	.	19	21	3	10	.	-
084	Dessow	177	24	15	12	69	14	35	-	-	27
088	Deutschhof	112	-	.	12	57	24	.	.	-	7
092	Dierberg	125	-	65	11	36	.	.	5	3	.
096	Dorf-Zechlin	120	-	66	6	19	.	6	4	.	10
100	Dossow	175	-	62	23	21	7	28	19	3	12
104	Dranse	129	-	30	3	20	22	18	26	4	6
108	Dreetz	474	.	190	45	153	16	32	25	7	6
112	Drewen	92	-	39	10	12	18	.	4	-	4
116	Fehrbellin, Stadt	1166	-	207	90	328	149	285	64	23	20
120	Flecken Zechlin	288	.	87	62	78	21	17	10	7	6
124	Frankendorf	110	-	53	8	28	.	4	8	.	7
128	Fretzdorf	145	-	47	8	16	37	21	5	6	5
132	Freyenstein, Stadt	525	-	177	48	107	99	20	32	7	35
136	Gadow	96	-	44	13	35	.	.	-	-	-
140	Ganzer	87	-	45	7	11	16	5	.	-	.
144	Gartow	49	-	20	.	13	8	-	-	-	.
148	Garz	93	-	43	.	12	16	6	-	12	.
152	Giesenhorst	44	-	37	3	.	.	-	-	-	.
156	Goldbeck	65	-	24	.	17	12	-	-	-	.
160	Gottberg	107	-	60	7	17	12	-	6	-	.
164	Grabow bei Blumenthal	114	.	47	.	23	30	.	-	4	4
168	Groß Haßlow	117	-	33	15	15	7	-	20	-	12
172	Großzieland	51	-	22	8	9	.	-	3	.	5
176	Hakenberg	106	.	.	13	11	20	-	4	-	.
180	Heiligengrabe	318	.	97	16	69	58	35	13	19	11
184	Heinrichsdorf	99	-	39	13	24	15	3	3	-	.

*) Ohne Wohnheime, ohne Wohngebäude nur mit 1 oder 2 Ferien-/Freizeitwohneinheiten.
1) Ohne Ferien-/Freizeitwohnungen.

Gebäude- und Wohnungszählung 1995

9 Wohnungen in Wohngebäuden *) nach Baujahr und öffentlicher Förderung

Schl. Nr.	Gemeinde	Wohnungen 1)		Davon in von... bis... errichteten Gebäuden							
		insgesamt	darunter	bis 1900	1901 - 1918	1919 - 1948	1949 - 1968	1969 - 1981	1982 - 1987	1988 - 1990	1991 und später
			öffent- lich gefördert								
188	Herzberg (Mark)	264	-	97	26	60	29	14	17	15	6
192	Herzsprung	122	-	39	10	.	9	18	9	7	.
196	Hindenberg	48	-	23	8	8
200	Hohenofen	141	-	101	12	13	6	.	5	.	.
204	Holzhausen	112	-	33	20	19	27	5	.	.	5
208	Jabel	93	-	26	8	17	3	31	.	.	6
212	Kagar	72	-	27	3	22	4	5	.	8	.
216	Kantow	43	-	18	7	10	4
220	Karwesse	113	-	28	19	20	27	.	.	13	.
224	Katerbow	97	.	46	12	26	3
228	Keller	63	-	21	.	14	13	6	.	.	4
232	Kerzlin	103	-	71	6	10	4	7	3	.	.
236	Kleinzerlang	114	11	36	24	29	5	.	7	.	11
240	Klosterheide	78	-	19	9	27	6	8	.	.	7
244	Königsberg	123	-	54	9	17	27	8	.	.	4
248	Königshorst	207	.	20	14	89	47	4	25	.	8
252	Kötzlin	100	-	36	8	15	38
256	Kränzlin	141	-	52	17	19	33	5	.	.	12
260	Küdow-Lüchfeld	139	-	62	.	26	33	6	.	.	9
264	Kyritz, Stadt	3929	69	780	248	595	776	884	259	216	171
268	Langen	183	-	100	11	29	17	3	4	4	15
272	Lentzke	180	.	47	15	42	57	.	.	7	3
276	Liebenthal	81	-	26	9	8	16	7	.	.	12
280	Lindow (Mark), Stadt	946	.	297	53	207	140	132	65	24	28
284	Linow	138	-	54	10	40	14	.	9	.	5
288	Linum	281	.	136	47	29	33	4	13	5	14
292	Lögow	207	-	65	10	18	9	59	37	3	6
296	Lohm	133	-	62	18	23	14	.	11	.	.
300	Luhme	62	-	16	20	14	.	4	.	.	3
304	Manker	153	-	84	14	12	5	14	3	14	7
308	Maulbeerwalde	99	-	42	.	27	18	.	7	.	.
312	Nackel	191	-	86	14	46	29	5	.	.	5
316	Netzeband	68	-	18	5	16	12	8	3	3	3
320	Neuruppin, Stadt	13789	15	3561	798	2533	867	3068	1682	879	401
324	Neustadt (Dosse), Stadt	1363	.	419	111	216	145	227	73	131	41
328	Niemerlang	111	-	38	15	17	38
332	Papenbruch	112	-	77	14	.	6	.	5	.	7
336	Pläntz-Leddin	116	-	31	.	37	35
340	Protzen	196	.	84	17	22	57	.	3	.	10
344	Rügelin	169	-	62	18	37	30	10	3	5	4
348	Rehfeld-Berlitt	190	-	71	17	55	23	9	9	.	.
352	Rheinsberg, Stadt	2158	12	252	179	397	670	145	161	301	53
356	Roddahn	116	-	22	4	33	54
360	Rohrlack	69	-	32	.	4	23
364	Rosenwinkel	65	-	38	.	9	13
368	Rosow	71	-	42	13	7	6
372	Rüthnick	176	-	68	15	44	10	4	.	.	31
376	Schönberg	132	-	27	16	29	39	6	11	.	.

*) Ohne Wohnheime, ohne Wohngebäude nur mit 1 oder 2 Ferien-/Freizeitwohneinheiten.
1) Ohne Ferien-/Freizeitwohnungen.

Gebäude- und Wohnungszählung 1995

9 Wohnungen in Wohngebäuden *) nach Baujahr und öffentlicher Förderung

Schl. Nr.	Gemeinde	Wohnungen 1)		Davon in von... bis... errichteten Gebäuden							
		insgesamt	darunter	bis 1900	1901 - 1918	1919 - 1948	1949 - 1968	1969 - 1981	1982 - 1987	1988 - 1990	1991 und später
			öffent- lich gefördert								
380	Schönberg	95	-	43	17	19	7	.	4	.	.
384	Schönermark	106	-	26	21	19	22	9	.	.	3
388	Schwanow	61	-	22	6	8	-	.	11	10	.
392	Schweinrich	74	-	41	14	13	.	-	3	.	-
396	Seebach-Strubensee	102	-	41	9	29	11	3	3	-	6
400	Segeletz	125	-	50	16	47	5	.	.	.	-
404	Sewekow	68	.	29	.	15	8	.	3	.	9
408	Sieversdorf	257	.	155	32	42	.	13	7	.	5
412	Storbeck	73	.	30	7	17	10	-	.	.	6
416	Stüdenitz	210	.	131	38	21	3	3	8	3	3
420	Tarmow	114	-	55	20	15	.	9	8	.	3
424	Teetz/Ganz	118	-	38	26	40	12	-	-	.	.
428	Trieplatz	46	-	.	9	29	3
432	Vichal	46	-	22	.	19
436	Viellitz	92	-	60	.	6	10
440	Walchow	78	-	41	10	11	11	.	.	-	.
444	Wall	57	-	13	3	22	11	.	.	-	3
448	Wallitz	72	-	30	5	16	.	.	5	.	12
452	Walsleben	340	3	83	34	32	59	46	63	5	18
456	Warder	90	-	42	6	16	8	6	3	5	4
460	Wernikow	77	.	29	6	30	6	.	.	.	3
464	Wildberg	264	.	119	23	20	44	34	10	4	10
468	Wittstock/Dosse, Stadt	5546	52	691	316	810	506	2344	399	244	236
472	Wulfersdorf	189	-	83	9	35	22	16	15	6	3
476	Wusterhausen/Dosse, Stadt	1291	117	352	68	179	146	202	140	43	161
480	Wustrow-Altfriesack	465	-	141	37	95	82	45	43	5	17
484	Zaatzke	217	.	62	22	41	61	.	13	.	11
488	Zachlinerhütte	154	-	41	22	41	10	24	8	4	4
492	Zechow	47	-	27	4	8	-	.	5	.	.
496	Zempow	44	-	29	6	3	.	.	.	-	.
500	Zernitz	331	-	112	31	77	52	38	13	.	.
504	Zootzen	61	-	47	.	6
508	Zühlen	90	-	49	7	16	4	3	5	6	-
	Landkreis zusammen	46312	328	12827	3496	8427	5691	8285	3661	2213	1712

*) Ohne Wohnheime, ohne Wohngebäude nur mit 1 oder 2 Ferien-/Freizeitwohneinheiten.
1) Ohne Ferien-/Freizeitwohnungen.

Gebäude- und
10 Wohnungen in Wohngebäuden *) nach Überwiegender

Schl. Nr.	Gemeinde	Insgesamt 1)	Davon mit				
			Fern- heizung	Block- heizung	Zentral- heizung	Etagen- heizung	Einzel-/ Mehrraum- ofenheizung
		1	2	3	4	5	6
68	Ostprignitz-Ruppin						
004	Bantikow	192	-	-	101	21	70
008	Banzendorf	80	-	-	26	10	44
012	Barsikow	137	-	-	46	13	78
016	Basdorf	15	-	-	8	-	7
020	Berlinchen	87	1	-	44	13	29
024	Batzin	50	-	-	28	1	21
028	Blandikow	122	-	-	49	9	64
032	Blankenberg	35	-	-	12	-	23
036	Blesendorf	108	-	-	43	8	57
040	Blumenthal	383	-	-	36	161	186
044	Bork/Lallichow	65	-	-	31	6	28
048	Braunsberg	72	-	-	37	10	25
052	Breddin	523	-	1	261	31	230
056	Brunn	74	-	-	22	6	46
060	Brunne	120	-	-	54	8	58
064	Bückwitz	143	-	-	65	16	62
068	Christdorf	80	-	-	47	6	27
072	Dabergotz	189	-	-	115	14	60
076	Darritz-Wahlendorf	76	-	-	24	9	43
080	Dachtow	120	-	-	33	5	82
084	Dessow	177	-	24	75	5	73
088	Deutschhof	112	-	-	32	3	77
092	Dierberg	125	-	-	50	15	60
096	Dorf-Zechlin	120	-	2	72	15	31
100	Dossow	175	-	-	105	6	64
104	Dranse	129	-	18	75	6	30
108	Dreetz	474	-	-	214	13	247
112	Drewen	92	-	2	50	18	22
116	Fehrbellin, Stadt	1 166	-	-	509	360	297
120	Flecken Zechlin	288	-	6	178	23	81
124	Frankendorf	110	-	-	65	7	38
128	Fretzdorf	145	-	-	69	-	76
132	Freyenstein, Stadt	525	-	2	292	27	204
136	Gadow	96	-	2	33	14	47
140	Genzer	87	-	-	30	3	54
144	Gartow	49	-	-	27	-	22
148	Garz	93	-	20	37	1	35
152	Giesenhorst	44	-	-	16	-	28
156	Goldbeck	65	-	-	35	-	30
160	Gottberg	107	-	-	65	1	41
164	Grabow bei Blumenthal	114	-	-	48	5	61
168	Groß Haßlow	117	-	-	78	4	35
172	Großzerlang	51	1	1	22	3	24
176	Hakenberg	106	-	12	43	7	44
180	Heiligengrabe	318	-	-	157	18	143
184	Heinrichsdorf	99	-	-	34	2	63
188	Herzberg (Mark)	264	-	-	151	7	106

*) Ohne Wohnheime, ohne Wohngebäude nur mit 1 oder 2 Ferien-/Freizeitwohneinheiten.
1) Ohne Ferien-/Freizeitwohnungen.
2) Mehrfachnennungen möglich.

Wohnungszählung 1995

Beheizungsart des Gebäudes und verwendeter Energieart

Und zwar (v.Sp.1) mit verwendeter(n) Energieart(en) 2)							Schl Nr.
Fern- wärme	Gas	Elektrizität	Heizöl	Briketts, Braunkohle	Koks, Steinkohle	Holz oder sonstige	
7	8	9	10	11	12	13	
-	49	4	40	100	3		26 004
-	12	6	13	54	-		46 008
-	5	3	47	93	12		56 012
-	2	1	3	9	1		12 016
1	14	2	18	53	1		44 020
-	3	-	18	30	1		22 024
-	14	-	27	89	8		78 028
-	-	3	10	25	-		22 032
-	8	4	46	71	2		54 036
-	20	5	111	252	5		188 040
-	7	1	21	37	5		29 044
-	9	6	21	42	3		46 048
-	25	36	165	325	6		225 052
-	3	1	13	57	-		25 056
-	6	1	28	84	7		56 060
-	14	4	43	87	8		50 064
-	8	4	19	22	32		46 068
-	26	6	70	98	12		62 072
-	3	9	6	63	8		58 076
-	3	1	23	98	8		84 080
-	14	6	61	103	9		47 084
-	6	9	24	84	3		43 088
-	10	5	28	90	3		74 092
-	17	5	41	65	8		63 096
-	3	5	74	92	-		72 100
-	3	-	78	54	5		49 104
-	32	34	122	310	15		194 108
-	11	1	42	42	5		25 112
-	568	12	253	460	166		249 116
-	27	14	122	134	13		117 120
-	11	5	28	71	8		62 124
-	12	1	35	94	5		81 128
-	37	16	239	252	19		126 132
-	5	5	18	71	10		69 136
-	-	4	14	70	3		53 140
-	3	2	18	28	3		16 144
-	2	1	51	39	1		39 148
-	6	7	7	31	2		27 152
-	4	3	22	38	-		31 156
-	7	2	43	59	10		46 160
-	12	-	26	77	5		80 164
-	16	2	51	52	7		36 168
1	4	6	11	31	4		28 172
-	6	-	45	56	5		33 176
-	104	2	58	175	15		112 180
-	3	7	16	77	7		78 184
-	43	13	77	144	15		131 188

Gebäude- und
10 Wohnungen in Wohngebäuden *) nach Überwiegender

Schl Nr.	Gemeinde	Insgesamt 1)	Davon mit				
			Fern- heizung	Block- heizung	Zentral- heizung	Etagen- heizung	Einzel-/ Mehrraum- ofenheizung
		1	2	3	4	5	6
192	Herzprung	122	-	-	74	5	43
196	Hindenberg	48	-	-	28	4	16
200	Hohenofen	141	-	-	31	5	105
204	Holzhausen	112	-	10	41	2	59
208	Jabel	93	-	-	40	6	47
212	Kager	72	-	-	44	5	23
216	Kantow	43	-	1	12	6	24
220	Karweese	113	-	1	39	7	66
224	Katerbow	97	-	-	60	3	34
228	Keller	63	-	-	29	4	30
232	Kerzlin	103	-	-	51	14	38
236	Kleinzerlang	114	-	3	49	2	60
240	Klosterheide	78	-	-	41	1	36
244	Königsberg	123	-	-	81	11	31
248	Königshorst	207	-	44	90	3	70
252	Kätzlin	100	-	-	62	1	37
256	Kränzlin	141	-	-	69	9	63
260	Küddow-Lüchfeld	139	-	18	52	6	63
264	Kyritz, Stadt	3 929	1 498	50	1 351	212	818
268	Langen	183	-	-	91	2	90
272	Lentzke	180	-	43	72	7	58
276	Liebenthal	81	5	-	52	10	14
280	Lindow (Mark), Stadt	946	331	2	346	47	220
284	Linow	138	-	1	85	12	40
288	Linum	281	-	19	134	19	109
292	Lögow	207	-	-	117	11	79
296	Lohm	133	-	-	53	4	76
300	Luhme	62	-	-	34	7	21
304	Manker	153	-	1	78	5	69
308	Maulbeerwalde	99	-	2	40	2	55
312	Nackel	191	-	2	78	1	110
316	Netzeband	68	-	-	34	3	31
320	Neuruppin, Stadt	13 789	4 131	395	3 360	1 518	4 385
324	Neustadt (Dosse), Stadt	1 363	-	12	815	92	444
328	Niameislang	111	-	3	45	2	61
332	Papenbruch	112	-	-	37	21	54
336	Pläntz-Leddin	116	-	-	54	8	54
340	Protzen	196	-	35	70	5	86
344	Rägelin	169	-	8	91	7	63
348	Rehfeld-Berlitt	190	-	-	112	9	69
352	Rheinsberg, Stadt	2 158	1 453	12	297	60	336
356	Roddahn	116	-	-	35	10	71
360	Rohrlack	69	-	2	26	7	34
364	Rosenwinkel	65	-	-	27	1	37
368	Rossow	71	-	-	33	11	27
372	Rüthnick	176	-	1	82	12	81
376	Schönberg	132	-	-	45	11	76
380	Schönberg	95	-	-	38	12	45

*) Ohne Wohnheime, ohne Wohngebäude nur mit 1 oder 2 Ferien-/Freizeitwohneinheiten.
1) Ohne Ferien-/Freizeitwohnungen.
2) Mehrfachnennungen möglich.

Wohnungszählung 1995

Beheizungsart des Gebäudes und verwendeter Energieart

Und zwar (v.Sp.1) mit verwendeter(n) Energieart(en) 2)							Schl Nr.
Fern- wärme	Gas	Elektrizität	Heizöl	Briketts, Braunkohle	Koks, Steinkohle	Holz oder sonstige	
7	8	9	10	11	12	13	
-	10	2	43	68	5		46 192
-	2	2	19	25	2		29 196
-	5	13	18	120	41		86 200
-	14	3	37	69	18		58 204
-	13	2	21	58	5		50 208
-	14	2	15	42	5		47 212
-	-	1	5	33	1		32 216
-	7	2	22	85	9		38 220
-	5	5	42	52	2		48 224
-	4	1	24	34	7		25 228
-	7	7	34	59	15		40 232
-	3	6	36	78	3		76 236
-	8	-	26	43	2		33 240
-	11	1	47	23	44		61 244
-	13	3	93	105	7		66 248
-	5	2	32	64	3		50 252
-	10	9	46	89	17		65 256
-	16	1	38	89	14		73 260
1 498	367	73	943	1 135	145		748 264
-	21	4	64	100	13		68 268
-	8	2	92	84	9		59 272
5	28	5	18	28	1		23 276
331	46	18	242	334	23		263 280
-	23	6	45	69	7		68 284
-	22	7	101	156	18		115 288
-	6	6	95	100	8		55 292
-	7	7	27	102	12		71 296
-	6	4	12	46	6		39 300
-	12	2	56	90	9		72 304
-	14	1	24	63	2		51 308
-	14	12	46	125	11		69 312
-	-	1	18	50	5		44 316
4 131	3 675	322	1 205	5 860	1 538	3	923 320
-	735	49	92	584	41		212 324
-	5	3	32	71	2		62 328
-	12	4	21	78	7		59 332
-	6	4	48	65	9		42 336
-	12	7	90	97	9		64 340
-	7	2	76	88	5		83 344
-	9	5	70	111	3		90 348
1 453	320	39	57	397	13		395 352
-	4	9	17	100	5		68 356
-	-	2	18	50	7		34 360
-	4	2	11	48	-		51 364
-	3	-	22	44	8		23 368
-	48	8	32	94	8		74 372
-	3	10	35	88	-		52 376
-	8	1	24	66	9		61 380

Gebäude- und
10 Wohnungen in Wohngebäuden *) nach überwiegender

Schl. Nr.	Gemeinde	Insgesamt 1)	Davon mit				
			Fern- heizung	Block- heizung	Zentral- heizung	Etagen- heizung	Einzel-/ Mehrraum- ofenheizung
		1	2	3	4	5	6
384	Schönermark	106	-	-	59	4	43
388	Schwanow	61	-	-	35	2	24
392	Schweinrich	74	-	-	35	6	33
396	Seebach-Strubensee	102	-	-	51	7	44
400	Seggatz	125	-	-	36	4	85
404	Sewekow	68	-	-	49	-	19
408	Sieversdorf	257	-	-	135	12	110
412	Storbeck	73	-	2	40	3	28
416	Stüdenitz	210	-	-	148	3	59
420	Tarmow	114	-	-	55	7	52
424	Teetz/Ganz	118	-	-	49	4	65
428	Trieplatz	46	-	-	30	10	6
432	Vichel	46	-	-	19	-	27
436	Vielitz	92	-	-	27	6	59
440	Walchow	78	-	-	27	11	40
444	Wall	57	-	2	25	-	30
448	Wallitz	72	-	-	39	6	27
452	Walsleben	340	-	5	240	15	80
456	Warder	90	-	-	49	7	34
460	Wernikow	77	-	1	37	12	27
464	Wildberg	264	-	-	160	39	65
468	Wittstock/Dosse, Stadt	5 546	2 427	228	1 350	352	1 189
472	Wulfersdorf	189	-	-	133	9	47
476	Wusterhausen/Dosse, Stadt	1 291	2	6	773	60	450
480	Wustrow-Altfriesack	465	-	17	210	16	222
484	Zaatzke	217	-	-	98	14	105
488	Zechlinerhütte	154	-	1	81	16	56
492	Zechow	47	-	-	24	3	20
496	Zempow	44	-	-	26	4	14
500	Zernitz	331	-	-	188	7	136
504	Zootzen	61	-	-	28	10	23
508	Zühlen	90	-	-	51	9	30
	Landkreis zusammen	46 312	9 849	1 017	16 576	3 790	15 080

*) Ohne Wohnheime, ohne Wohngebäude nur mit 1 oder 2 Ferien-/Freizeitwohneinheiten.
1) Ohne Ferien-/Freizeitwohnungen.
2) Mehrfachnennungen möglich.

Wohnungszählung 1995

Beheizungsart des Gebäudes und verwendeter Energieart

Und zwar (v.Sp.1) mit verwendeter(n) Energieart(en) 2)							Sehl Nr.
Fern- wärme	Gas	Elektrizität	Heizöl	Briketts, Braunkohle	Koks, Steinkohle	Holz oder sonstige	
7	8	9	10	11	12	13	
-	7	3	26	78	16		53 384
-	2	10	28	26	1		28 388
-	7	4	30	40	5		40 392
-	9	4	36	61	4		53 396
-	3	3	20	99	7		63 400
-	20	3	18	30	4		30 404
-	13	26	76	167	16		146 408
-	7	1	33	34	3		35 412
-	13	4	109	106	20		80 416
-	2	2	47	77	13		55 420
-	1	5	27	88	13		84 424
-	-	3	19	28	3		25 428
-	1	1	15	30	-		29 432
-	11	1	16	66	1		65 436
-	4	6	22	47	8		24 440
-	2	3	20	31	-		22 444
-	15	-	10	37	10		45 448
-	13	8	183	142	21		112 452
-	17	8	18	52	3		46 456
-	8	6	20	55	5		44 460
-	124	3	39	110	5		72 464
2 427	1 316	49	476	1 485	66		464 468
-	14	5	101	73	11		59 472
2	493	93	227	533	30		148 476
-	25	10	202	263	26		148 480
-	27	-	48	143	3		141 484
-	16	23	52	69	13		71 488
-	6	1	9	28	4		29 492
-	4	2	16	23	3		19 496
-	13	5	137	189	9		65 500
-	6	-	22	34	-		33 504
-	12	10	19	50	9		58 508
9 849	8 980	1 241	8 698	20 241	2 933	13 557	

Gebäude- und
11 Wohnungen in Wohngebäuden *) nach Bauweise, Er

Schl Nr.	Gemeinde	Insgesamt 1)	Und zwar					
			Bauweise		Erhaltungs			
			tradition- nelle	Montage- Bauweise	Gebäude ohne Schäden	Gebäude mit schweren Schäden an mindestens einem Bauteil	Sockel	den Außen- wänden
68	Ostprignitz-Ruppin							
004	Bantikow	192	189	3	89	11	7	8
008	Banzendorf	80	.	.	13	.	-	.
012	Barsikow	137	112	25	13	3	.	.
016	Basdorf	15	15	.	.	-	.	.
020	Berlinchen	87	87	-	29	.	.	.
024	Batzin	50	50	-	12	5	.	.
028	Blandikow	122	.	.	15	11	4	4
032	Blankenberg	35	35	.	.	-	-	-
036	Blesendorf	108	85	23	27	5	.	.
040	Blumenthal	383	328	55	101	23	7	4
044	Bork/Lallichow	65	61	4	15	6	.	.
048	Braunsberg	72	.	.	14	.	.	.
052	Breddin	523	471	52	239	31	13	5
056	Brunn	74	56	18	15	8	.	.
060	Brunne	120	.	.	19	22	9	11
064	Bückwitz	143	.	.	28	14	4	9
068	Christdorf	80	80	-	48	.	.	.
072	Dabergotz	189	164	25	57	10	.	.
076	Darritz-Wahlendorf	76	.	.	8	.	.	.
080	Dechtow	120	120	-	17	16	3	13
084	Dessow	177	141	36	54	.	.	-
088	Deutschhof	112	106	6	27	32	32	24
092	Dierberg	125	125	-	30	4	.	.
096	Dorf-Zechlin	120	112	8	33	7	4	.
100	Dossow	175	156	19	91	.	.	.
104	Dranse	129	114	15	35	5	-	.
108	Dreetz	474	468	6	108	32	6	4
112	Drewen	92	.	.	52	.	.	-
116	Fahrbellin, Stadt	1 166	1 001	165	269	83	51	30
120	Flecken Zechlin	288	283	5	54	17	7	10
124	Frankendorf	110	.	.	34	3	.	-
128	Fretzdorf	145	.	.	35	23	.	6
132	Freyenstein, Stadt	525	467	58	143	10	.	.
136	Gadow	96	.	.	13	3	.	.
140	Genzer	87	.	.	16	6	.	3
144	Gartow	49	.	.	11	.	-	-
148	Garz	93	80	13	23	.	-	-
152	Giesenhorst	44	.	.	8	3	.	.
156	Goldbeck	65	65	-	16	.	.	.
160	Gottberg	107	.	.	23	12	6	8
164	Grabow bei Blumenthal	114	.	.	21	3	-	.
168	Groß Haßlow	117	85	32	49	7	.	.
172	Großzerlang	51	.	.	15	.	.	.
176	Hakenberg	106	106	-	30	15	4	4

*) Ohne Wohnheime, ohne Wohngebäude nur mit 1 oder 2 Ferien-/Freizeitwohneinheiten.
1) Ohne Ferien-/Freizeitwohnungen.
2) Mehrfachnennungen möglich.

Wohnungszählung 1995

haltungszustand und Abwasserentsorgung des Gebäudes

nach...des Gebäudes					Schl Nr.			
zustand				Abwasserentsorgung				
Schäden am/an 2)				ohne Angabe		Kanali- sation	Klärgrube, Auffang- behälter mit Entleerung	Ver- sickerungs- anlage oder Sonstiges
der Treppen- anlage	der Dach- konstruktion	der Dachdeckung, der Dach- ent- wässerung	den Schornsteinen					
	3	.	.	.	122	.	.	. 004
.	-	74	.	6 008
-	-	.	.	.	7	125	.	5 012
-	-	.	-	-	-	15	-	- 016
.	-	.	.	-	-	.	.	. 020
3	3	.	-	-	-	44	.	6 024
5	6	5	7	-	-	108	.	14 028
.	-	-	- 032
.	3	.	4	3	-	103	.	5 036
3	8	11	9	-	213	161	.	9 040
.	.	.	5	-	-	60	.	5 044
-	-	-	-	-	-	66	.	6 048
6	13	25	25	-	-	507	.	16 052
.	-	67	.	7 056
8	7	9	12	-	-	109	.	11 060
.	4	9	6	.	-	131	.	12 064
-	.	.	.	-	11	69	-	- 068
.	.	4	8	-	-	183	.	6 072
.	.	.	.	-	-	.	.	. 076
.	.	4	.	-	-	113	.	7 080
.	-	-	-	-	-	.	.	. 084
21	20	20	21	-	9	99	.	4 088
-	.	.	-	.	-	121	.	4 092
.	.	4	5	.	116	4	-	- 096
.	-	-	.	-	-	169	.	6 100
.	.	.	-	-	15	105	.	9 104
5	6	5	21	-	157	286	.	31 108
-	.	.	.	-	-	86	.	6 112
.	30	29	36	.	863	266	.	37 116
8	8	11	9	-	157	.	.	. 120
.	.	.	-	-	-	100	.	10 124
.	4	5	13	-	-	.	.	. 128
5	7	10	4	-	244	275	.	6 132
-	.	.	.	-	-	87	.	9 136
.	3	4	3	-	-	74	.	13 140
.	.	.	-	-	-	45	.	4 144
.	.	.	-	-	83	10	-	- 148
.	.	.	.	-	-	41	.	3 152
.	-	.	.	-	-	65	-	- 156
4	6	7	6	-	-	88	.	19 160
-	.	.	.	-	5	99	.	10 164
.	.	.	.	-	-	109	.	8 168
-	-	.	-	-	46	5	-	- 172
4	.	5	.	-	-	98	.	8 176

Gebäude- und
11 Wohnungen in Wohngebäuden *) nach Bauweise, Er

Schl. Nr.	Gemeinde	Insgesamt 1)	Und zwar					
			Bauweise		Erhaltungs			
			traditio- nelle	Montage- Bauweise	Gebäude ohne Schäden	Gebäude mit schweren Schäden an mindestens einem Bauteil	Sockel	den Außen- wänden
180	Heiligengrabe	318	318	-	83	8		6
184	Heinrichsdorf	99	99	-	15	.	-	.
188	Herzberg (Mark)	264	244	20	84	25	5	6
192	Harzprung	122	.	.	68	.	.	-
196	Hindenberg	48	.	.	14	3	.	.
200	Hohenofen	141	141	-	18	11	.	3
204	Holzhausen	112	.	.	32	.	-	-
208	Jabel	93	.	.	35	8	.	.
212	Kagar	72	63	9	19	.	.	-
216	Kantow	43	43	-	8	3	.	.
220	Karwese	113	.	.	8	25	8	.
224	Katerbow	97	.	.	20	6	.	.
228	Keller	63	.	.	13	.	-	-
232	Kerzlin	103	.	.	20	4	.	.
236	Kleinzerlang	114	103	11	14	4	-	.
240	Klosterheide	78	.	.	21	7	-	.
244	Königsberg	123	.	.	77	-	-	-
248	Königshorst	207	183	24	38	34	18	5
252	Kötzlin	100	100	-	25	12	10	10
256	Kränzlin	141	135	6	22	7	.	.
260	Küdow-Lüchfeld	139	131	8	28	18	11	4
264	Kyritz, Stadt	3 929	2 673	1 256	2 268	124	71	66
268	Langen	183	176	7	46	21	12	9
272	Lentzke	180	.	.	22	6	5	3
276	Liebenthal	81	.	.	30	3	-	-
280	Lindow (Mark), Stadt	946	793	153	366	58	8	13
284	Linow	138	133	5	30	.	-	-
288	Linum	281	.	.	70	20	14	5
292	Lögow	207	135	72	83	14	6	5
296	Lohm	133	127	6	13	22	6	10
300	Luhme	62	.	.	12	.	-	-
304	Manker	153	139	14	35	20	7	5
308	Maulbeerwalde	99	99	-	25	.	-	.
312	Nackel	191	172	19	36	15	8	8
316	Natzeband	68	61	7	6	4	-	.
320	Neuruppin, Stadt	13 789	9 085	4 704	2 368	864	376	451
324	Neustadt (Dosse), Stadt	1 363	1 253	110	514	144	84	75
328	Niemerlang	111	111	-	26	7	4	.
332	Papenbruch	112	.	.	29	.	-	-
336	Pläntz-Leddin	116	116	-	31	17	7	11
340	Protzen	196	.	.	32	22	6	9
344	Rägelin	169	145	24	52	14	6	8
348	Rehfeld-Berlitt	190	.	.	72	11	7	6
352	Rheinsberg, Stadt	2 158	1 311	847	1 349	61	29	25
356	Roddahn	116	.	.	11	9	-	.
360	Rohrlack	69	69	-	11	4	.	.

*) Ohne Wohnheime, ohne Wohngebäude nur mit 1 oder 2 Ferien-/Freizeitwohneinheiten.
1) Ohne Ferien-/Freizeitwohnungen.
2) Mehrfachnennungen möglich.

Wohnungszählung 1995

haltungszustand und Abwasserentsorgung des Gebäudes

nach...des Gebäudes									Schl Nr.
zustand					Abwasserentsorgung				
Schäden am/an 2)				ohne Angabe	Kanali- sation	Klärgrube, Auffang- behälter mit Entleerung	Ver- sickerungs- anlage oder Sonstiges		
der Treppen- anlage	der Dach- konstruktion	der Dachdeckung, der Dach- ent- wässerung	den Schornsteinen						
-	.	.	4	-	271	.	.	180	
-	.	.	.	-	-	93	.	184	
.	10	13	17	-	-	251	.	188	
-	-	.	-	-	-	.	.	192	
.	-	.	.	-	-	45	.	196	
.	5	8	5	-	-	123	.	200	
-	-	.	-	-	10	102	.	204	
-	-	.	6	-	-	.	.	208	
-	64	.	.	212	
-	.	.	.	-	-	37	.	216	
.	.	.	22	-	9	84	.	220	
.	.	.	.	-	-	92	.	224	
-	.	.	.	-	-	.	.	228	
.	-	.	-	-	93	.	.	232	
.	.	-	.	-	19	88	.	236	
.	5	.	.	-	-	.	.	240	
-	-	-	-	.	.	114	.	244	
8	12	11	7	-	-	192	.	248	
-	10	12	.	.	36	55	.	252	
-	.	.	.	-	118	.	.	256	
5	7	7	6	-	117	.	.	260	
34	37	49	68	4	3 137	751	.	264	
.	6	5	6	-	-	173	.	268	
.	1	2	.	-	-	170	.	272	
-	-	.	.	-	-	.	.	276	
7	21	15	38	18	411	513	.	280	
-	.	.	-	-	115	.	.	284	
3	6	5	7	-	98	174	.	288	
4	11	8	6	-	9	186	.	292	
-	.	.	6	-	-	121	.	296	
-	.	-	-	.	-	59	.	300	
4	7	5	12	-	122	.	.	304	
-	.	-	.	4	-	88	.	308	
7	7	8	10	-	-	182	.	312	
.	-	-	.	3	-	59	.	316	
204	335	444	379	67	11 987	1 696	.	320	
48	67	80	88	.	998	339	.	324	
-	.	5	4	-	-	107	.	328	
-	.	.	.	-	-	107	.	332	
7	4	.	.	-	94	11	.	336	
.	.	.	14	-	171	.	.	340	
7	6	6	12	.	-	160	.	344	
-	.	6	6	.	84	98	.	348	
22	26	29	28	7	2 052	99	.	352	
.	6	4	3	-	-	105	.	356	
.	.	.	4	-	60	9	.	360	

Gebäude- und
11 Wohnungen in Wohngebäuden *) nach Bauweise, Er

Schl Nr.	Gemeinde	Insgesamt 1)	Und zwar					
			Bauweise		Erhaltungs			
			traditio- nelle	Montage-	Gebäude ohne Schäden	Gebäude mit schweren Schäden an mindestens einem Bauteil	Sockel	den Außen- wänden
			Bauweise					schwere
364	Rosenwinkel	65	65	-	20			
368	Rosow	71	71	-	26			
372	Rüthnick	176	154	22	41	12		4
376	Schönberg	132	113	19	26	5		
380	Schönberg	95			21	7	4	
384	Schönermark	106	106	-	31	6		
388	Schwanow	61	44	17	11	3		
392	Schweinrich	74	74	-	14			
396	Saebeck-Strubensee	102			16			
400	Segelatz	125	125		20	8	5	4
404	Sewekow	68	64	4	25			
408	Sieversdorf	257	245	12	39	23	6	9
412	Storbeck	73			17	4		
416	Stüdenitz	210	207	3	41	7		
420	Tarmow	114	114		27	8		
424	Teetz/Ganz	118	118		22	12		
428	Trieplatz	46	46	-	17			
432	Vichel	46			8			
436	Vielitz	92	92	-	28			
440	Walchow	78	78	-	9	6		
444	Wall	57			17	4		
448	Wallitz	72	65	7	18			
452	Walsleben	340	243	97	125	18	4	5
456	Warder	90	86	4	20	8		
460	Wernikow	77	77	-	24			
464	Wildberg	264	259	5	128	5		4
468	Wittstock/Dosse, Stadt	5 546	3 099	2 447	3 488	153	46	52
472	Wulfersdorf	189	160	29	61	19		12
476	Wusterhausen/Dosse, Stadt	1 291	1 061	230	495	42	17	25
480	Wustrau-Altfriesack	465	435	30	101	24	10	9
484	Zatzke	217	187	30	124	8		3
488	Zechlinerhütte	154	135	19	32	10		8
492	Zechow	47	47	-	9	4		
496	Zampow	44	44	-	8			
500	Zernitz	331	331	-	95	10	5	5
504	Zootzen	61	61		11	4		
508	Zühlen	90	90	-	21	7	3	
	Landkreis zusammen	46 312	35 390	10 922	15 390	2 531	1 033	1 112

*) Ohne Wohnheime, ohne Wohngebäude nur mit 1 oder 2 Ferien-/Freizeitwohneinheiten.
1) Ohne Ferien-/Freizeitwohnungen.
2) Mehrfachnennungen möglich.

Wohnungszählung 1995

haltungszustand und Abwasserentsorgung des Gebäudes

nach...des Gebäudes								Schl Nr.	
zustand					Abwasserentsorgung				
Schäden am/an 2)					ohne Angabe	Kanali- sation	Klärgrube, Auffang- behälter mit Entleerung		Ver- sickerungs- anlage oder Sonstiges
der Treppen- anlage	der Dach- konstruktion	der Dachdeckung, der Dach- ent- wässerung	den Schornsteinen						
-	-	-	-	-	-	32	27	6 364	
-	-	.	-	-	-	-	.	. 368	
.	6	7	7	-	-	19	146	11 372	
.	.	.	.	-	-	-	127	5 376	
-	.	.	.	-	.	.	87	. 380	
.	6	.	.	-	-	-	103	3 384	
-	-	.	3	-	-	-	.	. 388	
-	.	.	-	-	-	-	68	6 392	
.	-	-	-	.	-	-	95	7 396	
.	5	5	5	.	-	-	118	7 400	
-	-	-	-	-	-	61	7	- 404	
.	10	12	9	-	-	-	232	25 408	
-	.	3	3	-	-	-	64	9 412	
.	.	4	-	-	-	-	195	15 416	
.	.	.	.	-	-	93	.	. 420	
.	.	.	10	-	-	-	111	7 424	
-	-	-	-	-	-	-	.	. 428	
.	.	.	.	-	-	.	-	. 432	
.	.	.	.	-	-	.	73	. 436	
.	.	.	4	-	-	60	18	- 440	
-	-	.	.	-	-	48	.	. 444	
-	-	.	-	.	-	68	4	- 448	
-	6	12	11	-	-	-	321	19 452	
4	.	.	.	-	-	81	9	- 456	
-	.	-	-	-	-	-	.	. 460	
-	.	3	.	.	-	86	163	15 464	
37	54	63	93	.	4 994	524		28 468	
.	-	4	-	-	-	-	.	. 472	
9	29	29	17	-	1 212		.	. 476	
6	7	9	17	.	315	125		25 480	
.	.	.	4	.	10	201		6 484	
.	.	.	.	-	104	46		4 488	
.	-	.	.	-	-	42		5 492	
-	-	-	.	-	-	40		4 496	
8	5	6	5	-	-	316		15 500	
-	-	-	.	-	-	-	53	8 504	
4	5	.	.	.	-	-	84	6 508	
568	939	1 156	1 231	136	29 376	15 888	1 048		

Gebäude- und Wohnungszählung 1995

12 Wohnungen in Wohngebäuden *) nach der Fläche

Schl. Nr.	Gemeinde	Insgesamt 1)	Davon mit einer Fläche von...bis unter...m2						Fläche in m2	
			unter 40	40 - 60	60 - 80	80 - 100	100 - 120	120 und mehr	insgesamt	je Wohnung
68	Ostprignitz-Ruppin									
004	Bantikow	192	10	19	43	52	22	46	17 935	93,4
008	Banzendorf	80	3	17	19	19	11	11	6 538	81,7
012	Bersikow	137	8	28	34	40	13	14	10 621	77,5
016	Basdorf	15	-	-	3	6	2	4	1 534	102,3
020	Berlinchen	87	2	9	10	22	20	24	8 698	100,0
024	Betzin	50	-	3	12	13	6	16	5 089	101,8
028	Blandikow	122	3	21	35	27	17	19	10 540	86,4
032	Blankenberg	35	3	8	5	11	5	3	2 739	78,3
036	Blesendorf	108	3	12	33	25	17	18	9 440	87,4
040	Blumenthal	383	10	78	107	66	61	61	32 371	84,5
044	Bork/Lellichow	65	-	4	16	18	17	10	6 112	94,0
048	Braunsberg	72	11	10	19	11	10	11	5 982	83,1
052	Breddin	523	27	125	158	98	53	62	41 416	79,2
056	Brunn	74	3	8	24	19	11	9	6 186	83,6
060	Brunne	120	6	19	27	27	18	23	10 505	87,5
064	Bückwitz	143	5	20	30	37	21	30	13 472	94,2
068	Christdorf	80	1	3	13	24	18	21	7 867	98,3
072	Dabergotz	189	10	30	51	36	30	32	16 511	87,4
076	Darritz-Wahlendorf	76	4	15	21	17	12	7	5 927	78,0
080	Dechtow	120	15	21	26	30	21	7	9 179	76,5
084	Dassow	177	17	47	44	25	23	21	13 389	75,6
088	Deutschhof	112	2	15	38	20	18	19	10 042	89,7
092	Dierberg	125	4	19	30	35	16	21	10 767	86,1
096	Dorf-Zechlin	120	2	19	28	25	15	31	11 225	93,5
100	Dossow	175	-	30	45	33	27	40	15 678	89,6
104	Dranse	129	3	13	34	36	19	24	11 878	92,1
108	Dreatz	474	16	56	107	114	111	70	42 096	88,8
112	Drewen	92	6	18	22	29	7	10	7 037	76,5
116	Fehrbellin, Stadt	1 166	66	347	338	187	108	120	88 103	75,6
120	Flecken Zechlin	288	16	40	58	63	42	69	26 761	92,9
124	Frankendorf	110	3	14	34	15	23	21	9 656	87,8
128	Fretzdorf	145	6	23	38	37	26	15	12 222	84,3
132	Freyenstein, Stadt	525	23	90	118	125	77	92	45 450	86,6
136	Gadow	96	3	6	14	32	26	15	9 117	95,0
140	Ganzer	87	6	20	17	20	14	10	6 915	79,5
144	Gartow	49	2	6	11	14	9	7	4 223	86,2
148	Gerz	93	3	18	31	13	14	14	7 737	83,2
152	Giesenhorst	44	-	2	8	8	13	13	4 627	105,2
156	Goldbeck	65	2	5	21	17	9	11	5 659	87,1
160	Gottberg	107	9	16	27	24	9	22	8 955	83,7
164	Grabow bei Blumenthal	114	-	14	20	32	21	27	11 184	98,1
168	Groß Haßlow	117	5	23	24	17	20	28	10 329	88,3
172	Großzerlang	51	1	7	16	12	4	11	4 803	94,2
176	Hakenberg	106	6	7	29	30	20	14	9 206	86,8
180	Heiligengrabe	318	13	53	75	54	52	71	28 600	89,9
184	Heinrichsdorf	99	5	28	31	16	14	5	7 349	74,2
188	Herzberg (Mark)	264	20	54	66	51	37	36	21 251	80,5

*) Ohne Wohnheime, ohne Wohngebäude nur mit 1 oder 2 Ferien-/Freizeitwohneinheiten.
1) Ohne Ferien-/Freizeitwohnungen.

Gebäude- und Wohnungszählung 1995
12 Wohnungen in Wohngebäuden *) nach der Fläche

Schl. Nr.	Gemeinde	Insgesamt 1)	Davon mit einer Fläche von...bis unter...m2						Fläche in m2	
			unter 40	40 - 60	60 - 80	80 - 100	100 - 120	120 und mehr	insgesamt	je Wohnung
192	Herzsprung	122	4	14	30	27	23	24	10 931	89,6
196	Hindenberg	48	3	7	18	5	7	8	3 952	82,3
200	Hohenofen	141	11	21	38	43	17	11	11 115	78,8
204	Holzhausen	112	3	23	24	21	27	14	9 580	85,5
208	Jabel	93	3	8	33	16	13	20	8 111	87,2
212	Kagar	72	3	8	14	17	17	13	6 690	92,9
216	Kantow	43	-	9	18	9	3	4	3 499	81,4
220	Karnesee	113	5	16	39	21	16	16	9 317	82,5
224	Katerbow	97	1	17	18	23	19	19	8 884	91,6
228	Keller	63	-	6	17	15	13	12	6 098	96,8
232	Kerzlin	103	5	16	27	20	15	20	9 198	89,3
236	Kleinzerlang	114	10	27	21	22	20	14	9 156	80,3
240	Klosterheide	78	5	9	21	16	14	13	6 794	87,1
244	Königsberg	123	4	12	30	29	22	26	11 259	91,5
248	Königshorst	207	9	24	54	32	45	43	19 154	92,5
252	Kötzlin	100	4	16	18	27	19	16	8 789	87,9
256	Kränzlin	141	5	21	44	30	16	25	12 146	86,1
260	Küdow-Lüchfeld	139	7	24	51	26	18	13	10 956	78,8
264	Kyritz, Stadt	3 929	291	1 475	950	549	369	295	279 267	71,1
268	Langen	183	9	31	60	37	16	30	15 153	82,8
272	Lentzke	180	6	34	42	36	21	41	16 269	90,4
276	Liebenthal	81	2	8	14	15	17	25	8 221	101,5
280	Lindow (Mark), Stadt	946	67	198	298	148	125	110	73 188	77,4
284	Linow	138	3	16	37	35	22	25	12 196	88,4
288	Linum	281	4	52	61	73	40	51	24 683	87,8
292	Lögow	207	20	38	63	24	28	34	16 747	80,9
296	Lohn	133	3	23	26	30	24	27	11 896	89,4
300	Luhme	62	-	7	15	14	13	13	5 822	93,9
304	Marker	153	18	26	31	20	29	29	12 872	84,1
308	Maulbeerwalde	99	3	13	22	23	15	23	8 939	90,3
312	Nackel	191	9	38	36	45	28	35	16 468	86,2
316	Netzeband	68	4	10	9	21	11	13	6 218	91,4
320	Nauruppin, Stadt	13 789	1 258	4 303	4 379	1 802	1 042	1 005	960 933	69,7
324	Neustadt (Dosse), Stadt	1 363	99	394	371	232	127	140	102 186	75,0
328	Niemerlang	111	3	23	26	23	18	18	9 353	84,3
332	Papanbruch	112	2	8	35	24	17	26	10 379	92,7
336	Plänitz-Leddin	116	6	28	34	19	15	14	9 802	77,6
340	Protzen	196	16	48	45	38	17	32	15 678	80,0
344	Rägelin	169	4	30	51	25	27	32	14 596	86,4
348	Rahfeld-Berlitt	190	13	19	49	45	42	22	16 244	85,5
352	Rheinsberg, Stadt	2 158	163	710	674	323	146	142	148 989	69,0
356	Roddahn	116	2	28	33	27	9	17	10 038	86,5
360	Rohrlack	69	2	16	18	19	6	8	5 443	78,9
364	Rosenwinkel	65	-	5	16	10	18	16	6 513	100,2
368	Rosow	71	-	13	13	19	14	12	6 380	89,9
372	Rüthnick	176	11	19	40	41	32	33	15 713	89,3
376	Schönberg	132	8	26	37	18	23	20	10 962	83,0
380	Schönberg	95	6	15	20	25	12	17	8 362	88,0
384	Schönermark	106	3	10	23	25	17	28	10 057	94,9

*) Ohne Wohnheime, ohne Wohngebäude nur mit 1 oder 2 Ferien-/Freizeitwohneinheiten.
1) Ohne Ferien-/Freizeitwohnungen.

Gebäude- und Wohnungszählung 1995
12 Wohnungen in Wohngebäuden *) nach der Fläche

Schl Nr.	Gemeinde	Insgesamt 1)	Davon mit einer Fläche von...bis unter...m2						Fläche in m2	
			unter 40	40 - 60	60 - 80	80 - 100	100 - 120	120 und mehr	insgesamt	je Wohnung
388	Schwanow	61	-	19	10	10	12	10	5 179	84,9
392	Schweinrich	74	4	4	19	15	10	22	7 410	100,1
396	Seabeck-Strubensee	102	5	14	26	17	15	25	9 339	91,6
400	Segelatz	125	5	18	32	26	24	20	10 971	87,8
404	Sewekow	68	1	7	11	15	8	26	7 066	103,9
408	Sieversdorf	257	8	33	53	70	49	44	23 216	90,3
412	Storbeck	73	2	10	12	14	18	17	7 041	96,5
416	Stüdenitz	210	8	28	43	52	40	39	18 978	90,4
420	Tarmow	114	9	11	22	22	17	33	10 809	94,8
424	Teetz/Ganz	118	4	12	31	27	23	21	10 450	88,6
428	Trieplatz	46	-	4	3	10	10	19	5 124	111,4
432	Vichel	46	5	7	10	9	6	9	3 928	85,4
436	Vielitz	92	6	22	23	20	14	7	7 037	76,5
440	Walchow	78	5	12	18	14	11	18	6 919	88,7
444	Wall	57	2	3	14	20	9	9	5 404	94,8
448	Wallitz	72	2	7	13	15	20	15	6 866	95,4
452	Walsleben	340	15	63	90	57	55	60	29 322	86,2
456	Werder	90	1	11	23	22	14	19	8 227	91,4
460	Wernikow	77	-	3	20	24	8	22	7 807	101,4
464	Wildberg	264	12	52	53	54	48	45	22 694	86,0
468	Nittstock/Dosse, Stadt	5 546	457	2 037	1 722	574	371	385	383 991	69,2
472	Mulfersdorf	189	9	35	43	29	32	41	16 765	88,7
476	Wusterhausen/Dosse, Stadt	1 291	82	335	371	208	161	134	99 212	76,8
480	Wustrau-Alt friesack	465	18	80	135	81	78	73	39 603	85,2
484	Zaatzke	217	9	24	40	36	34	74	21 798	100,5
488	Zachlinerhütte	154	3	29	26	34	23	39	14 301	92,9
492	Zechow	47	2	4	12	9	8	12	4 267	90,8
496	Zempow	44	-	4	7	16	7	10	4 141	94,1
500	Zernitz	331	18	35	111	56	62	49	28 139	85,0
504	Zootzen	61	2	5	11	19	14	10	5 682	93,1
508	Zühlen	90	5	13	17	17	14	24	8 183	90,9
Landkreis zusammen		46 312	3 179	12 323	13 074	7 458	5 038	5 240	3 547 186	76,6

*) Ohne Wohnheime, ohne Wohngebäude nur mit 1 oder 2 Ferien-/Freizeitwohneinheiten.
1) Ohne Ferien-/Freizeitwohnungen.

Gebäude- und Wohnungszählung 1995

13 Wohnungen in Wohngebäuden *) nach der Zahl der Räume

Schl Nr.	Gemeinde	Ins- gesamt 1)	Davon mit...Räumen 2)								Räume	
			1	2	3	4	5	6	7 und mehr		ins- gesamt	je Wohnung
									Wohnun- gen	Räume		
68	Ostprignitz-Ruppin											
004	Bantikow	192	1	12	42	49	47	27	14	107	851	4,4
008	Banzendorf	80	-	4	17	29	20	5	5	37	342	4,3
012	Barsikow	137	-	9	37	46	19	20	6	44	572	4,2
016	Basdorf	15	-	-	2	5	5	2	1	7	70	4,7
020	Berlinchen	87	-	2	9	22	32	13	9	70	427	4,9
024	Betzin	50	-	-	5	16	11	12	6	46	252	5,0
028	Blandikow	122	-	3	30	37	35	12	5	35	526	4,3
032	Blankenberg	35	-	1	8	12	9	3	2	18	155	4,4
036	Blesendorf	108	-	-	23	41	22	15	7	54	487	4,5
040	Blumenthal	383	2	22	100	137	68	41	13	96	1576	4,1
044	Bork/Lellichow	65	-	1	9	27	18	5	5	35	292	4,5
048	Braunsberg	72	-	7	18	15	17	10	5	39	312	4,3
052	Breddin	523	3	20	116	188	119	49	28	212	2244	4,3
056	Brunn	74	-	7	23	27	10	5	2	14	285	3,9
060	Brunne	120	-	4	27	43	21	12	13	103	541	4,5
064	Bückwitz	143	1	5	26	40	39	19	13	107	665	4,7
068	Christdorf	80	1	-	8	23	22	13	13	102	407	5,1
072	Dabergotz	189	-	11	37	51	52	23	15	119	854	4,5
076	Darritz-Wahlendorf	76	-	2	17	26	17	5	9	64	338	4,4
080	Dechtow	120	-	14	35	33	26	8	4	28	471	3,9
084	Dessow	177	-	12	44	62	30	16	13	98	748	4,2
088	Deutschhof	112	-	6	26	40	18	6	16	135	511	4,6
092	Dierberg	125	-	5	24	36	37	18	5	37	556	4,4
096	Dorf-Zechlin	120	-	4	20	38	21	20	17	129	574	4,8
100	Dossow	175	-	3	43	53	38	25	13	93	780	4,5
104	Dranse	129	-	5	17	36	45	15	11	82	602	4,7
108	Dreetz	474	-	22	88	146	138	54	26	197	2103	4,4
112	Drewen	92	1	-	25	25	19	15	7	49	410	4,5
116	Fehrbellin, Stadt	1166	5	53	243	482	220	103	60	462	4948	4,2
120	Flecken Zechlin	288	-	7	60	79	68	35	39	296	1356	4,7
124	Frankendorf	110	-	2	22	26	38	13	9	67	509	4,6
128	Fretzdorf	145	-	4	25	45	47	19	5	35	647	4,5
132	Freyenstein, Stadt	525	-	15	88	172	152	59	39	298	2394	4,6
136	Gadow	96	-	2	10	23	32	20	9	69	475	4,9
140	Ganzer	87	-	2	26	27	24	6	2	14	360	4,1
144	Gartow	49	-	1	3	20	12	9	4	30	235	4,8
148	Garz	93	-	5	27	33	18	6	4	37	386	4,2
152	Glesenhorst	44	-	1	5	13	12	7	6	44	215	4,9
156	Goldbeck	65	-	2	17	22	15	8	1	8	274	4,2
160	Gottberg	107	-	8	22	24	33	15	5	42	475	4,4
164	Grabow bei Blumenthal	114	-	2	14	30	29	21	18	143	580	5,1
168	Groß Haßlow	117	-	3	18	48	25	15	8	59	526	4,5
172	Großzerlang	51	-	2	2	16	17	9	5	39	252	4,9
176	Hakenberg	106	2	5	17	41	24	12	5	39	458	4,3
180	Heiligengrabe	318	-	4	52	92	92	57	21	161	1495	4,7
184	Heinrichsdorf	99	-	7	35	25	21	6	5	35	395	4,0
188	Herzberg (Mark)	264	2	20	53	100	59	18	12	91	1095	4,1

*)Ohne Wohnheime, ohne Wohngebäude nur mit 1 oder 2 Ferien-/Freizeitwohneinheiten.

1)Ohne Ferien-/Freizeitwohnungen.

2)Alle Räume mit 6 m2 und mehr Wohnfläche sowie alle Küchen.

Gebäude- und Wohnungszählung 1995

13 Wohnungen in Wohngebäuden *) nach der Zahl der Räume

Schl. Nr.	Gemeinde	Ins- gesamt 1)	Davon mit...Räumen 2)								Räume	
			1	2	3	4	5	6	7 und mehr		ins- gesamt	je Wohnung
									Wohnun- gen	Räume		
192	Herzsprung	122	-	5	22	35	29	20	11	83	564	4,6
196	Hindenberg	48	-	4	15	16	8	4	1	7	188	3,9
200	Hohenofen	141	-	6	30	53	28	18	6	45	607	4,3
204	Holzhausen	112	-	5	32	25	21	16	13	104	511	4,6
208	Jabel	93	-	3	12	33	24	14	7	52	430	4,6
212	Kagar	72	-	1	9	24	18	9	11	89	358	5,0
216	Kantow	43	-	-	7	19	11	3	3	25	195	4,5
220	Karwese	113	-	7	18	40	23	17	8	67	512	4,5
224	Katerbow	97	-	1	16	30	32	9	9	73	457	4,7
228	Keller	63	-	-	5	25	18	10	5	40	305	4,8
232	Kerzlin	103	-	5	19	31	27	17	4	30	458	4,4
236	Kleinzerlang	114	-	5	34	30	29	10	6	45	482	4,2
240	Klosterheide	78	-	6	9	27	20	11	5	40	353	4,5
244	Königsberg	123	1	2	18	31	43	16	12	89	583	4,7
248	Königshorst	207	-	9	40	66	44	37	11	85	929	4,5
252	Kötzlin	100	-	5	15	28	30	12	10	75	464	4,6
256	Krönzlin	141	-	3	25	50	40	17	6	46	629	4,5
260	Küdow-Lüchfeld	139	2	13	32	55	17	13	7	51	558	4,0
264	Kyritz, Stadt	3929	28	231	949	1651	666	274	130	976	15891	4,0
268	Langen	183	-	7	45	68	36	20	7	53	774	4,2
272	Lentzke	180	-	5	26	66	43	13	27	207	852	4,7
276	Liebenthal	81	1	1	11	22	21	11	14	102	397	4,9
280	Lindow (Mark), Stadt	946	3	55	244	338	174	79	53	387	3928	4,2
284	Linow	138	-	7	24	44	38	15	10	72	614	4,4
288	Linum	281	-	8	43	112	73	31	14	105	1249	4,4
292	Lögow	207	-	19	43	57	50	28	10	71	884	4,3
296	Lohm	133	-	5	36	39	33	10	10	79	578	4,3
300	Luhme	62	-	2	10	18	12	10	10	80	306	4,9
304	Manker	153	-	9	31	42	40	18	13	95	682	4,5
308	Maulbeerwalde	99	-	3	22	25	30	18	1	7	437	4,4
312	Nackel	191	-	12	29	60	51	26	13	103	865	4,5
316	Netzeband	68	2	5	10	16	17	7	11	77	310	4,6
320	Neuruppin, Stadt	13789	51	1003	3767	5570	2297	737	364	2772	54317	3,9
324	Neustadt (Dosse), Stadt	1363	6	81	316	502	305	90	63	473	5662	4,2
328	Niemerlang	111	-	4	22	33	34	7	11	81	499	4,5
332	Papenbruch	112	-	3	18	39	27	13	12	91	520	4,6
336	Pläntz-Leddin	116	-	5	32	39	26	8	6	42	482	4,2
340	Protzen	196	-	12	47	68	34	18	17	129	844	4,3
344	Rägelin	169	-	1	29	40	63	23	13	95	797	4,7
348	Rehfeld-Berlitt	190	3	2	37	54	58	27	9	65	851	4,5
352	Rheinsberg, Stadt	2158	9	169	513	923	360	122	62	454	8564	4,0
356	Roddahn	116	1	5	23	49	23	10	5	50	501	4,3
360	Rohrlack	69	-	4	18	24	14	4	5	40	292	4,2
364	Rosanwinkel	65	-	-	8	24	15	12	6	43	310	4,8
368	Rosow	71	-	-	8	19	25	14	5	40	349	4,9
372	Rüthnick	176	2	9	31	56	45	21	12	91	779	4,4
376	Schönberg	132	-	7	36	38	24	16	11	85	575	4,4
380	Schönberg	95	4	1	20	26	26	10	8	66	426	4,5

*) Ohne Wohnheime, ohne Wohngebäude nur mit 1 oder 2 Ferien-/Freizeitwohneinheiten.
1) Ohne Ferien-/Freizeitwohnungen.
2) Alle Räume mit 6 m² und mehr Wohnfläche sowie alle Küchen.

Gebäude- und Wohnungszählung 1995

13 Wohnungen in Wohngebäuden *) nach der Zahl der Räume

Schl. Nr.	Gemeinde	Ins- gesamt 1)	Davon mit...Räumen 2)								Räume	
			1	2	3	4	5	6	7 und mehr		ins- gesamt	je Wohnung
									Wohnun- gen	Räume		
384	Schönemark	106	1	1	12	32	27	16	17	127	525	5,0
388	Schwanow	61	-	1	8	21	21	4	6	46	285	4,7
392	Schweinrich	74	-	3	11	15	22	12	11	83	364	4,9
396	Seabeck-Strubensee	102	3	2	17	30	27	12	11	89	474	4,6
400	Segeletz	125	-	4	31	44	27	14	5	40	536	4,3
404	Sewakow	68	-	-	12	22	16	9	9	65	323	4,8
408	Sieversdorf	257	-	5	28	98	70	37	19	144	1202	4,7
412	Storbeck	73	-	8	10	19	24	5	7	51	323	4,4
416	Stüdenitz	210	-	4	41	58	63	26	18	132	966	4,6
420	Tarmow	114	2	6	19	21	35	21	10	72	528	4,6
424	Teetz/Ganz	118	1	4	22	36	28	18	9	73	540	4,6
428	Trieplatz	46	-	-	4	9	14	10	9	67	245	5,3
432	Vichel	46	2	12	14	11	4	2	1	9	153	3,3
436	Vielitz	92	1	5	17	29	18	19	3	23	405	4,4
440	Walchow	78	-	3	14	26	16	11	8	58	356	4,6
444	Wall	57	-	1	8	17	14	13	4	32	274	4,8
448	Wallitz	72	-	1	14	13	30	8	6	49	343	4,8
452	Walsleben	340	-	18	50	104	106	36	26	195	1543	4,5
456	Werder	90	-	1	18	20	23	18	10	71	430	4,8
460	Wernikow	77	-	4	7	20	29	10	7	64	378	4,9
464	Wildberg	264	2	15	56	84	65	27	15	116	1139	4,3
468	Wittstock/Dosse, Stadt	5546	6	429	1257	2348	1068	291	147	1117	22230	4,0
472	Wulfersdorf	189	-	9	34	60	47	24	15	116	855	4,5
476	Wusterhausen/Dosse, Stadt	1291	18	74	268	497	273	95	66	498	5391	4,2
480	Wustrow-Altfrisesack	465	3	22	111	147	107	50	25	186	1989	4,3
484	Zaatzke	217	-	7	27	50	50	55	28	206	1081	5,0
488	Zechlinerhütte	154	-	7	29	43	38	20	17	126	709	4,6
492	Zechow	47	-	1	3	18	15	6	4	33	227	4,8
496	Zempow	44	-	-	6	11	15	5	7	51	218	5,0
500	Zernitz	331	1	8	58	98	119	33	14	101	1477	4,5
504	Zootzen	61	1	2	8	20	16	12	2	15	276	4,5
508	Zühlen	90	-	3	12	23	31	12	9	67	428	4,8
	Landkreis zusammen	46312	172	2741	10647	17345	9473	3782	2152	16325	193357	4,2

*) Ohne Wohnheime, ohne Wohngebäude nur mit 1 oder 2 Ferien-/Freizeitwohneinheiten.
1) Ohne Ferien-/Freizeitwohnungen.
2) Alle Räume mit 6 m² und mehr Wohnfläche sowie alle Küchen.

Gebäude- und Wohnungszählung 1995
14 Wohnungen in Wohngebäuden *) nach der Ausstattung

Schl Nr.	Gemeinde	Ins- gesamt 1)	Davon								ohne Bad/ Dusche mit Trocken- toilette
			mit Bad/ Dusche u. WC inner- halb der Wohnung; mit Sammel- heizung	mit Bad/ Dusche u. WC inner- halb der Wohnung; ohne Sammel- heizung	mit Bad/ Dusche innerhalb d. Wohnung mit WC außer- halb der Wohnung	mit Bad/ Dusche außerh. d. Wohng. mit WC inner- halb der Wohnung	ohne Bad/ Dusche; mit WC inner- halb der Wohnung	ohne Bad/ Dusche; mit WC außer- halb der Wohnung	mit Bad/ Dusche und WC außer- halb der Wohnung	mit Bad/ Dusche und Trocken- toilette	
68	Ostprignitz-Ruppin										
004	Bantikow	192	118	56	-	1	2	10	1	-	4
008	Banzendorf	80	31	28	3	-	4	4	3	1	6
012	Barsikow	137	58	57	-	-	10	5	4	2	1
016	Basdorf	15	7	5	-	-	-	-	-	2	1
020	Berlinchen	87	57	24	-	-	3	3	-	-	-
024	Batzin	50	28	16	-	-	-	5	-	-	1
028	Blandikow	122	57	34	-	-	7	4	2	1	17
032	Blankenberg	35	12	16	-	-	3	2	2	-	-
036	Blesendorf	108	49	47	-	-	1	2	-	-	9
040	Blumenthal	383	192	153	1	-	15	13	-	1	8
044	Bork/Lellichow	65	35	21	1	-	3	4	-	-	1
048	Braunsberg	72	46	19	1	-	3	-	-	1	2
052	Breddin	523	289	186	8	-	13	19	2	-	6
056	Brunn	74	28	41	1	1	-	2	1	-	-
060	Brunne	120	62	44	1	-	3	3	3	-	4
064	Bückwitz	143	78	43	1	-	6	4	3	-	8
068	Christdorf	80	51	23	-	-	2	3	-	-	1
072	Dabergotz	189	125	37	2	1	2	9	10	-	3
076	Darritz-Wahlendorf	76	33	40	-	-	-	1	-	-	2
080	Dechtow	120	38	58	-	-	9	11	-	-	4
084	Dessow	177	99	54	2	-	15	2	1	1	3
088	Deutschhof	112	35	67	-	-	4	5	-	-	1
092	Dierberg	125	60	48	-	-	4	2	4	-	7
096	Dorf-Zechlin	120	86	24	-	2	3	3	-	-	2
100	Dossow	175	111	52	1	-	1	7	1	-	2
104	Dranse	129	96	25	-	-	3	1	-	-	4
108	Dreetz	474	224	192	2	5	17	19	3	-	12
112	Drewen	92	63	14	-	2	4	4	2	1	2
116	Fehrbellin, Stadt	1166	827	195	13	4	19	25	55	2	26
120	Flecken Zechlin	288	197	57	-	1	12	10	4	-	7
124	Frankendorf	110	67	26	1	-	3	7	2	-	4
128	Fretzdorf	145	67	68	-	-	4	-	-	3	3
132	Freyenstein, Stadt	525	308	158	12	7	11	8	9	5	7
136	Gadow	96	46	28	-	-	4	7	-	-	11
140	Genzer	87	31	29	1	1	6	12	-	-	7
144	Gartow	49	27	16	-	-	3	1	-	-	2
148	Garz	93	58	21	-	1	5	2	3	-	3
152	Giesenhorst	44	16	22	-	-	2	3	-	-	1
156	Goldbeck	65	26	26	-	-	13	-	-	-	-
160	Gottberg	107	63	22	-	-	2	7	2	-	11
164	Grabow bei Blumenthal	114	53	46	-	-	4	10	-	-	1
168	Groß Haßlow	117	81	27	-	-	2	3	-	-	4
172	Großzerlang	51	27	20	-	-	2	2	-	-	-
176	Hakenberg	106	61	30	1	1	3	1	-	-	9
180	Halligengrabe	318	171	119	-	1	12	12	1	-	2

*) Ohne Wohnheime, ohne Wohngebäude nur mit 1 oder 2 Ferien-/Freizeitwohneinheiten.
1) Ohne Ferien-/Freizeitwohnungen.

Gebäude- und Wohnungszählung 1995

14 Wohnungen in Wohngebäuden *) nach der Ausstattung

Schl. Nr.	Gemeinde	Ins- gesamt 1)	Davon								
			mit Bad/ Dusche u. WC inner- halb der Wohnung; mit Sammel- heizung	mit Bad/ Dusche u. WC inner- halb der Wohnung; ohne Sammel- heizung	mit Bad/ Dusche innerhalb d. Wohnung mit WC außer- halb der Wohnung	mit Bad/ Dusche außerh. d. Wohng. mit WC inner- halb der Wohnung	ohne Bad/ Dusche; mit WC inner- halb der Wohnung	ohne Bad/ Dusche; mit WC außer- halb der Wohnung	mit Bad/ Dusche und WC außer- halb der Wohnung	mit Bad/ Dusche und Trocken- toilette	ohne Bad/ Dusche mit Trocken- toilette
184	Heinrichsdorf	99	34	28	1	1	4	7	1	-	23
188	Herzberg (Mark)	264	151	71	-	-	8	9	4	1	20
192	Herzsprung	122	75	34	-	-	7	1	-	-	5
196	Hindenberg	48	30	11	-	-	-	1	3	-	3
200	Hohenofen	141	36	80	1	1	4	6	5	1	7
204	Holzhausen	112	52	40	1	-	8	3	5	-	3
208	Jabel	93	44	44	1	-	1	2	-	-	1
212	Kagar	72	49	21	-	-	1	1	-	-	-
216	Kantow	43	16	18	-	-	2	3	-	3	1
220	Karwasee	113	46	45	-	-	1	5	1	2	13
224	Katerbow	97	58	18	-	-	9	2	1	-	9
228	Keller	63	32	27	-	-	1	1	-	1	1
232	Kerzlin	103	59	17	-	-	14	4	4	-	5
236	Kleinzerlang	114	50	37	-	1	8	13	2	-	3
240	Klosterheide	78	40	23	-	1	2	5	2	-	5
244	Königsberg	123	87	17	-	1	5	7	1	1	4
248	Königshorst	207	137	53	-	-	-	2	2	-	13
252	Kötzlin	100	62	19	-	-	7	5	-	-	7
256	Kränzlin	141	73	42	4	2	3	4	6	-	7
260	Küdow-Lüchfeld	139	74	39	2	-	7	12	1	-	4
264	Kyritz, Stadt	3929	3030	591	29	6	69	152	30	6	16
268	Langen	183	89	62	-	1	2	19	1	-	9
272	Lentzke	180	122	48	1	-	3	2	-	-	4
276	Liebenthal	81	65	11	-	-	-	-	3	1	1
280	Lindow (Mark), Stadt	946	685	172	4	7	11	26	9	7	25
284	Linow	138	92	33	1	2	3	4	1	-	2
288	Linum	281	166	86	-	-	12	4	6	1	6
292	Lögow	207	122	60	-	1	7	5	2	-	10
296	Lohm	133	56	52	2	-	5	10	4	-	4
300	Luhme	62	40	16	-	-	3	-	1	-	2
304	Manker	153	81	38	3	-	8	7	1	1	14
308	Maulbeerwalde	99	42	36	-	2	-	6	-	3	10
312	Nackel	191	77	86	1	1	8	6	2	-	10
316	Netzeband	68	37	19	-	-	3	6	1	-	2
320	Nauruppin, Stadt	13789	8994	3032	155	40	370	963	109	7	119
324	Neustadt (Dosse), Stadt	1363	903	351	6	3	38	34	9	-	19
328	Niemerlang	111	47	49	1	1	5	3	1	-	4
332	Papenbruch	112	56	36	-	-	4	6	3	2	5
336	Pläntz-Leddin	116	60	41	1	-	4	1	-	-	9
340	Protzen	196	109	67	-	1	3	4	1	-	11
344	Rägelin	169	103	46	1	-	3	10	1	2	3
348	Rehfeld-Berlitt	190	117	52	-	-	6	9	1	-	5
352	Rheinsberg, Stadt	2158	1769	233	18	7	36	73	12	1	9
356	Roddahn	116	43	57	-	-	8	5	-	-	3
360	Rohrleek	69	33	30	-	-	2	-	1	-	3
364	Rosenwinkel	65	28	31	-	-	-	4	1	1	-

*) Ohne Wohnheime, ohne Wohngebäude nur mit 1 oder 2 Ferien-/Freizeitwohneinheiten.
1) Ohne Ferien-/Freizeitwohnungen.

Gebäude- und Wohnungszählung 1995

14 Wohnungen in Wohngebäuden *) nach der Ausstattung

Schl. Nr.	Gemeinde	Ins- gesamt 1)	Davon								
			mit Bad/ Dusche u. WC inner- halb der Wohnung; mit Sammel- heizung	mit Bad/ Dusche u. WC inner- halb der Wohnung; ohne Sammel- heizung	mit Bad/ Dusche innerhalb d. Wohnung mit WC außer- halb der Wohnung	mit Bad/ Dusche außerh. d. Wohng. mit WC inner- halb der Wohnung	ohne Bad/ Dusche; mit WC inner- halb der Wohnung	ohne Bad/ Dusche; mit WC außer- halb der Wohnung	mit Bad/ Dusche und WC außer- halb der Wohnung	mit Bad/ Dusche und Trocken- toilette	ohne Bad/ Dusche mit Trocken- toilette
368	Rosow	71	41	16	1	-	1	1	1	1	9
372	Rüthnick	176	92	60	3	1	5	2	2	1	10
376	Schönberg	132	55	57	1	2	6	8	3	-	-
380	Schönberg	95	43	34	1	-	4	4	1	1	7
384	Schönermark	106	60	28	1	-	5	9	-	-	3
388	Schwanow	61	37	18	-	-	-	2	-	1	3
392	Schweinrich	74	39	23	-	-	4	4	1	-	3
396	Seebeck-Strubensee	102	57	27	-	1	3	3	6	-	5
400	Segelatz	125	38	68	-	1	2	7	1	-	8
404	Sewakow	68	47	18	-	-	1	2	-	-	-
408	Sieversdorf	257	141	80	1	2	5	2	2	2	22
412	Storbeck	73	44	17	1	1	-	3	-	1	6
416	Stüdenitz	210	143	37	4	-	5	10	4	-	7
420	Tarmow	114	61	36	-	-	9	4	-	-	4
424	Teetz/Ganz	118	45	47	4	3	3	13	-	-	3
428	Triepitz	46	40	5	-	-	1	-	-	-	-
432	Vichel	46	19	24	-	-	-	-	2	1	-
436	Viellitz	92	31	35	1	1	5	7	4	2	6
440	Walchow	78	35	26	-	-	6	8	2	-	1
444	Wall	57	27	23	-	-	5	-	-	-	2
448	Wallitz	72	44	25	-	1	2	-	-	-	-
452	Walsleben	340	253	62	1	-	5	6	4	-	9
456	Werder	90	55	29	-	-	2	3	1	-	-
460	Wernikow	77	49	27	-	-	1	-	-	-	-
464	Wildberg	264	189	42	2	1	2	11	11	1	5
468	Wittstock/Dosse, Stadt	5546	4293	929	10	15	123	111	25	-	40
472	Wulfersdorf	189	141	38	1	-	2	2	-	-	5
476	Wusterhausen/Dosse, Stadt	1291	818	356	10	8	28	39	27	-	5
480	Hustrau-Alt friesack	465	239	175	-	1	30	5	3	1	11
484	Zaatzke	217	111	87	2	-	4	5	2	-	6
488	Zachlinerhütte	154	95	45	1	-	4	6	2	-	1
492	Zachow	47	27	16	-	-	-	4	-	-	-
496	Zempow	44	27	4	-	-	1	8	2	-	2
500	Zernitz	331	189	110	3	1	10	11	1	-	6
504	Zootzan	61	37	10	-	1	3	2	-	-	8
508	Zühlen	90	58	24	-	1	4	-	-	1	2
Landkreis zusammen		46312	30185	11011	333	148	1240	2011	463	74	847

*) Ohne Wohnheime, ohne Wohngebäude nur mit 1 oder 2 Ferien-/Freizeitwohneinheiten.
1) Ohne Ferien-/Freizeitwohnungen.

Gebäude- und Wohnungszählung 1995

15 Bewohnte Wohnungen in Wohngebäuden *) nach Art der Nutzung, Fläche,
öffentlicher Förderung und Belegungsbindung

Schl. Nr.	Gemeinde	Wohnungen 1)			Eigentümerwohnungen			Mietwohnungen			
		insgesamt	und zwar		zu- sammen	und zwar		zu- sammen	und zwar		
			Fläche je Wohnung in m2	öffent- lich ge- fördert		Fläche je Wohnung in m2	öffent- lich ge- fördert		Fläche je Wohnung in m2	öffent- lich ge- fördert	mit Be- legungs- bindung
68	Ostprignitz-Ruppin										
004	Bantikow	182	91,1	-	121	102,5	-	61	68,5	-	-
008	Benzendorf	78	82,2	-	54	87,0	-	24	71,5	-	1
012	Barsikow	121	77,1	-	60	91,2	-	61	63,3	-	21
016	Basdorf	14	105,3	-	12	105,6	-	2	.	.	.
020	Berlinchen	83	100,1	-	66	104,9	-	17	81,7	-	-
024	Betzin	44	104,7	-	40	108,7	-	4	64,8	.	.
028	Blandikow	110	87,3	-	82	95,4	-	28	63,6	-	-
032	Blankenberg	32	78,6	-	13	85,0	-	19	74,3	-	4
036	Blesendorf	99	89,1	-	56	102,8	-	43	71,2	-	-
040	Blumenthal	356	85,1	-	210	100,1	-	146	63,7	-	29
044	Bork/Lellichow	63	94,1	-	47	100,7	-	16	74,8	-	-
048	Braunsberg	68	84,1	-	37	100,5	-	31	64,5	-	-
052	Breddin	493	80,3	-	274	94,0	-	219	63,1	-	20
056	Brunn	71	83,5	-	34	95,6	-	37	72,4	-	18
060	Brunne	111	87,7	.	87	93,2	.	24	67,5	.	-
064	Bückwitz	124	97,8	.	93	105,6	.	31	74,5	.	-
068	Christdorf	78	98,3	-	61	103,6	-	17	79,1	-	-
072	Dabergotz	182	88,5	-	126	98,7	-	56	65,8	-	30
076	Darritz-Wahlendorf	72	78,3	-	41	84,0	-	31	70,7	-	13
080	Dechtow	106	77,5	-	58	88,7	-	48	63,9	-	-
084	Dessow	169	75,7	24	75	100,1	-	94	56,2	24	44
088	Deutschhof	90	87,6	-	44	95,3	-	46	80,2	-	-
092	Dierberg	118	85,7	-	84	95,1	-	34	62,6	-	-
096	Dorf-Zechlin	117	94,9	-	89	100,8	-	28	76,0	-	2
100	Dossow	169	88,9	-	111	101,0	-	58	65,7	-	-
104	Dranse	120	92,2	-	56	101,7	-	64	84,0	-	18
108	Dreetz	453	89,7	.	331	95,0	.	122	75,2	.	-
112	Drewen	89	76,4	-	68	79,1	-	21	67,7	-	-
116	Fahrbellin, Stadt	1124	76,1	-	524	94,8	-	600	59,8	-	366
120	Flecken Zechlin	269	95,8	.	176	107,8	.	93	73,0	.	-
124	Frankendorf	103	88,3	-	85	93,6	-	18	63,3	-	-
128	Fretzdorf	136	85,1	-	80	96,7	-	56	68,5	-	-
132	Freyenstein, Stadt	489	87,3	-	275	102,5	-	214	67,9	-	72
136	Gadow	91	95,5	-	67	102,7	-	24	75,2	-	-
140	Ganzer	76	83,0	-	45	94,0	-	31	67,1	-	10
144	Gartow	47	87,2	-	30	94,1	-	17	75,0	-	8
148	Garz	86	83,9	-	33	106,1	-	53	70,0	-	4
152	Giesenhorst	42	107,3	-	36	105,7	-	6	117,0	-	-
156	Goldbeck	65	87,1	-	41	95,7	-	24	72,3	-	-
160	Gottberg	101	85,4	-	75	93,2	-	26	62,9	-	-
164	Grabow bei Blumenthal	108	99,6	.	86	104,4	.	22	80,6	.	-
168	Groß Haßlow	106	89,1	-	60	109,1	-	46	63,1	-	-
172	Großzerlang	48	90,5	-	41	95,8	-	7	59,6	-	-
176	Hakenberg	102	88,4	.	57	98,6	.	45	75,6	.	-
180	Heiligengrabe	291	91,3	.	151	111,7	.	140	69,3	.	-
184	Heinrichsdorf	90	76,7	-	53	87,4	-	37	61,3	-	18

*) Ohne Wohnheime, ohne Wohngebäude nur mit 1 oder 2 Ferien-/Freizeitwohneinheiten.
1) Ohne Ferien-/Freizeitwohnungen.

Gebäude- und Wohnungszählung 1995

15 Bewohnte Wohnungen in Wohngebäuden *) nach Art der Nutzung, Fläche,
öffentlicher Förderung und Belegungsbindung

Schl. Nr.	Gemeinde	Wohnungen 1)			Eigentümerwohnungen			Mietwohnungen			
		insgesamt	und zwar		zu- sammen	und zwar		zu- sammen	und zwar		
			Fläche je Wohnung in m ²	öffent- lich ge- fördert		Fläche je Wohnung in m ²	öffent- lich ge- fördert		Fläche je Wohnung in m ²	öffent- lich ge- fördert	mit Be- legungs- bindung
188	Herzberg (Mark)	245	80,3	-	135	96,9	-	110	59,8	-	53
192	Herzprung	119	89,2	-	88	99,3	-	31	60,8	-	7
196	Hindenberg	48	82,3	-	30	93,6	-	18	63,5	-	9
200	Hohenofen	133	79,4	-	84	84,8	-	49	70,2	-	-
204	Holzhausen	105	87,8	-	53	108,7	-	52	66,5	-	-
208	Jabel	85	87,5	-	43	109,7	-	42	64,9	-	-
212	Kagar	71	92,7	-	59	95,0	-	12	81,1	-	3
216	Kantow	38	80,8	-	18	91,4	-	20	71,2	-	4
220	Karwensee	103	84,6	-	58	96,1	-	45	69,8	-	-
224	Katerbow	91	91,9	-	64	97,6	-	27	78,4	-	-
228	Keller	60	94,4	-	46	99,8	-	14	76,4	-	-
232	Kerzlin	89	93,0	-	53	109,6	-	36	68,6	-	-
236	Kleinzerlang	105	80,7	11	63	87,7	-	42	70,2	11	-
240	Klosterheide	72	88,9	-	45	100,2	-	27	69,9	-	11
244	Königsberg	120	92,5	-	89	100,9	-	31	68,5	-	13
248	Königshorst	194	93,5	-	122	109,7	-	72	66,1	-	59
252	Kötzlin	88	90,8	-	67	96,5	-	21	72,6	-	1
256	Kränzlin	138	86,0	-	102	93,5	-	36	64,6	-	6
260	Küdow-Lüchfeld	125	81,6	-	69	92,9	-	56	67,8	-	-
264	Kyritz, Stadt	3737	71,4	69	1215	96,2	2	2522	59,4	67	1431
268	Langen	172	84,1	-	114	96,1	-	58	60,4	-	12
272	Lentzke	175	90,7	-	93	109,0	-	82	70,0	-	-
276	Liebenthal	76	103,0	-	56	111,1	-	20	80,6	-	-
280	Lindow (Mark), Stadt	925	77,5	-	365	99,7	-	560	63,0	-	296
284	Linow	137	88,7	-	109	94,7	-	28	65,5	-	5
288	Linum	263	89,1	-	185	97,9	-	78	68,3	-	-
292	Lögow	196	80,5	-	92	99,8	-	104	63,4	-	82
296	Lohm	124	92,2	-	59	105,9	-	65	79,7	-	-
300	Luhme	56	97,6	-	44	101,3	-	12	84,1	-	-
304	Manker	134	88,6	-	85	102,0	-	49	65,5	-	-
308	Maulbeerwalde	88	91,5	-	59	97,9	-	29	78,4	-	-
312	Nackel	164	86,4	-	102	97,3	-	62	68,5	-	24
316	Netzeband	65	93,7	-	34	101,6	-	31	85,1	-	4
320	Neuruppin, Stadt	12646	70,8	14	3077	96,4	7	9569	62,5	7	5654
324	Neustadt (Dosse), Stadt	1271	75,6	-	495	99,3	-	776	60,4	-	125
328	Niemerlang	101	84,0	-	69	92,2	-	32	66,1	-	-
332	Papenbruch	107	93,5	-	71	103,0	-	36	74,6	-	-
336	Plänitz-Leddin	111	77,5	-	63	86,8	-	48	65,3	-	18
340	Protzen	190	80,3	-	92	102,3	-	98	59,7	-	47
344	Rägelin	157	87,4	-	118	94,8	-	39	64,9	-	24
348	Rehfeld-Berlitt	178	87,1	-	115	94,0	-	63	74,6	-	-
352	Rheinsberg, Stadt	2103	69,3	12	568	97,9	-	1535	58,7	12	58
356	Roddahn	106	86,2	-	49	105,9	-	57	69,1	-	1
360	Rohrlack	61	80,8	-	34	86,9	-	27	73,2	-	-
364	Rosenwinkel	60	99,9	-	51	102,8	-	9	83,8	-	-
368	Rossow	67	91,0	-	43	96,1	-	24	82,0	-	2
372	Rüthnick	164	90,9	-	120	95,3	-	44	79,1	-	7
376	Schönberg	128	83,0	-	66	92,5	-	62	73,0	-	27

*) Ohne Wohnheime, ohne Wohngebäude nur mit 1 oder 2 Ferien-/Freizeitwohneinheiten.
1) Ohne Ferien-/Freizeitwohnungen.

Gebäude- und Wohnungszählung 1995

15 Bewohnte Wohnungen in Wohngebäuden *) nach Art der Nutzung, Fläche,
öffentlicher Förderung und Belegungsbindung

Schl Nr.	Gemeinde	Wohnungen 1)			Eigentümerwohnungen			Mietwohnungen			
		insgesamt	und zwar		zu- sammen	und zwar		zu- sammen	und zwar		
			Fläche je Wohnung in m ²	öffent- lich ge- fördert		Fläche je Wohnung in m ²	öffent- lich ge- fördert		Fläche je Wohnung in m ²	öffent- lich ge- fördert	mit Be- legungs- bindung
380	Schönberg	93	88,4	-	62	100,3	-	31	64,6	-	24
384	Schönermark	102	95,5	-	69	107,2	-	33	71,1	-	-
388	Schwanow	57	85,6	-	39	97,3	-	18	60,3	-	-
392	Schweinrich	71	101,9	-	53	110,0	-	18	78,1	-	-
396	Seebeck-Strubensee	99	92,7	-	66	104,2	-	33	69,7	-	12
400	Segeletz	101	85,9	-	68	90,3	-	33	76,9	-	14
404	Sawakow	66	103,1	-	49	109,8	-	17	83,8	-	-
408	Sieversdorf	238	91,6	-	194	94,9	-	44	77,2	-	-
412	Storbeck	70	97,3	-	56	103,6	-	14	72,0	-	-
416	Stüdenitz	202	91,0	-	131	99,3	-	71	75,6	-	-
420	Tarmow	107	95,8	-	67	109,1	-	40	73,6	-	-
424	Tetz/Ganz	107	89,8	-	66	98,5	-	41	75,8	-	-
428	Trieplatz	41	114,0	-	35	116,4	-	6	100,5	-	-
432	Vichel	39	93,0	-	22	108,7	-	17	72,6	-	-
436	Vielitz	86	77,4	-	46	84,1	-	40	69,8	-	20
440	Walchow	72	90,4	-	39	105,5	-	33	72,6	-	-
444	Wall	53	95,2	-	30	102,3	-	23	85,9	-	-
448	Wallitz	68	96,2	-	61	99,9	-	7	64,6	-	-
452	Walsleben	328	85,9	3	178	103,3	2	150	65,2	1	103
456	Werder	85	92,7	-	72	97,9	-	13	63,5	-	2
460	Wernikow	75	101,2	-	48	111,4	-	27	83,2	-	-
464	Wildberg	259	86,2	-	166	99,8	-	93	62,0	-	18
468	Wittstock/Dosse, Stadt	5227	69,5	52	1097	104,6	3	4130	60,2	49	1600
472	Wulfersdorf	183	89,0	-	95	107,7	-	88	68,7	-	-
476	Musterhausen/Dosse, Stadt	1233	76,6	117	490	99,0	-	743	61,8	117	425
480	Mustrau-Altfriesack	439	85,5	-	269	97,8	-	170	66,0	-	67
484	Zaatzke	211	101,7	-	143	117,2	-	68	69,1	-	-
488	Zachlinerhütte	148	93,7	-	109	98,2	-	39	81,1	-	-
492	Zechow	44	90,5	-	33	96,8	-	11	71,5	-	-
496	Zempow	41	95,4	-	30	100,0	-	11	82,7	-	-
500	Zernitz	306	84,6	-	174	97,2	-	132	68,0	-	20
504	Zootzen	55	93,2	-	43	97,8	-	12	76,8	-	-
508	Zühlen	87	91,2	-	62	97,8	-	25	74,9	-	-
	Landkreis zusammen	43370	77,3	326	17438	98,7	35	25932	62,9	291	10966

*) Ohne Wohnheime, ohne Wohngebäude nur mit 1 oder 2 Ferien-/Freizeitwohneinheiten.
1) Ohne Ferien-/Freizeitwohnungen.

Gebäude- und
16 Leerstehende Wohnungen in Wohngebäuden *)

Schl. Nr.	Gemeinde	Insgesamt	Grund des				
			noch nicht be- zogene Neubau- wohnung	Wechsel des Wohnungs- nutzers	Umbau, Moderni- sierung	schwer- wiegende Mängel	für den Abriß vorgesehen
68	Ostprignitz-Ruppin						
004	Bantikow	10	-	2	7	1	-
008	Banzendorf	2	-	-	1	-	-
012	Barsikow	16	-	2	2	-	-
016	Basdorf	1	-	-	-	-	-
020	Berlinchen	4	-	2	1	-	-
024	Betzin	6	-	1	-	-	-
028	Blandikow	12	-	2	2	3	1
032	Blankenberg	3	-	-	-	1	-
036	Blesendorf	9	-	1	3	2	-
040	Blumenthal	27	-	1	11	5	3
044	Bork/Lellichow	2	-	-	-	-	-
048	Braunsberg	4	-	1	-	1	-
052	Breddin	30	-	8	3	7	2
056	Brunn	3	-	-	1	1	-
060	Brunne	9	-	-	1	1	1
064	Bückwitz	19	-	-	6	5	1
068	Christdorf	2	-	1	-	-	-
072	Dabergotz	7	-	-	2	4	-
076	Darritz-Wahlendorf	4	-	1	-	-	-
080	Dechtow	14	-	-	2	-	-
084	Dessow	8	-	-	5	1	-
088	Deutschhof	22	-	-	2	16	1
092	Dierberg	7	-	1	4	1	-
096	Dorf-Zechlin	3	-	1	1	1	-
100	Dossow	6	-	2	3	-	-
104	Dranse	9	-	-	5	-	-
108	Dreetz	21	-	4	2	8	2
112	Drewen	3	-	-	1	1	-
116	Fehrbellin, Stadt	42	-	4	15	14	2
120	Fläcken Zechlin	19	-	1	10	5	1
124	Frankendorf	7	1	-	3	-	-
128	Fretzdorf	9	-	-	2	1	-
132	Freyenstein, Stadt	36	-	2	18	8	-
136	Gadow	5	-	2	3	-	-
140	Ganzer	11	-	2	2	3	-
144	Gartow	2	-	-	1	1	-
148	Garz	7	-	1	4	1	-
152	Giesenhorst	2	-	-	-	-	1
156	Goldbeck	-	-	-	-	-	-
160	Gottberg	6	-	-	-	3	-
164	Grabow bei Blumenthal	6	-	-	3	1	-
168	Groß Haßlow	11	-	-	8	-	-
172	Großzerlang	3	-	-	-	1	-
176	Hakenberg	4	-	-	-	1	-
180	Heiligengrabe	27	-	5	5	7	1
184	Heinrichsdorf	9	-	4	2	-	-
188	Herzberg (Mark)	19	-	2	8	8	1
192	Herzsprung	3	-	2	1	-	-

*) Ohne Wohnheime, ohne Wohngebäude nur mit 1 oder 2 Freizeitwohneinheiten.

Wohnungszählung 1995

nach Grund und Dauer des Leerstehens

Leerstehens	Dauer des Leerstehens in ... Monaten					Schl Nr.
sonstiger Grund	bis zu 3	4 - 12	13 - 24	25 - 48	49 und mehr	
-	1	3	4	1		1 004
1	-	1	-	1		- 008
12	-	6	-	9		1 012
1	-	-	-	-		1 016
1	1	1	1	1		- 020
5	-	2	2	2		- 024
4	2	3	3	2		2 028
2	-	1	1	1		- 032
3	1	3	-	3		2 036
7	1	12	6	6		2 040
2	1	-	1	-		- 044
2	1	1	1	-		1 048
10	4	8	10	6		2 052
1	1	2	-	-		- 056
6	-	4	1	4		- 060
7	-	5	6	6		2 064
1	1	-	1	-		- 068
1	2	1	3	1		- 072
3	-	3	-	1		- 076
12	1	2	2	7		2 080
2	-	4	1	2		1 084
3	-	-	4	16		2 088
1	1	3	1	2		- 092
-	-	1	1	1		- 096
1	-	3	-	1		2 100
4	2	6	-	1		- 104
5	1	8	6	4		2 108
1	1	1	-	-		1 112
7	2	16	11	12		1 116
2	1	12	-	3		3 120
3	-	4	2	1		- 124
6	-	3	3	2		1 128
8	2	6	10	9		9 132
-	-	2	1	-		2 136
4	-	6	2	1		2 140
-	-	-	1	-		1 144
1	-	1	2	3		1 148
1	-	2	-	-		- 152
-	-	-	-	-		- 156
3	1	2	2	1		- 160
2	-	2	-	4		- 164
3	3	6	2	-		- 168
2	-	-	-	2		1 172
3	-	1	1	2		- 176
9	5	5	6	7		4 180
3	3	4	-	2		- 184
-	1	6	1	5		6 188
-	-	-	1	1		1 192

Gebäude- und
16 Leerstehende Wohnungen in Wohngebäuden *)

Schl. Nr.	Gemeinde	Insgesamt	Grund des				
			noch nicht be- zogene Neubau- wohnung	Wechsel des Wohnungs- nutzers	Umbau, Moderni- sierung	schwer- wiegende Mängel	für den Abriß vorgesehen
196	Hindenberg	-	-	-	-	-	-
200	Hohenofen	8	-	2	1	2	-
204	Holzhausen	7	-	1	-	-	-
208	Jabel	8	-	-	5	-	-
212	Kager	1	-	-	1	-	-
216	Kantow	5	-	1	1	-	-
220	Karwesee	10	-	-	2	6	-
224	Katerbow	6	-	-	1	-	-
228	Keller	3	-	-	-	1	-
232	Kerzlin	14	-	2	6	2	-
236	Kleinerlang	9	-	3	1	1	-
240	Klosterheide	6	-	1	1	1	-
244	Königsberg	3	-	1	1	-	-
248	Königshorst	13	-	1	3	5	-
252	Kötzlin	12	-	-	-	6	-
256	Kränzlin	3	-	-	1	-	-
260	Küdow-Lüchfeld	14	-	-	4	1	2
264	Kyritz, Stadt	192	17	22	73	42	4
268	Langen	11	-	2	1	4	-
272	Lentze	5	-	1	2	-	-
276	Liebenthal	5	-	-	3	1	-
280	Lindow (Merk), Stadt	21	-	2	7	3	-
284	Linow	1	-	-	-	1	-
288	Linum	18	-	2	5	3	1
292	Lögow	11	1	1	3	1	-
296	Lohm	9	2	-	-	5	-
300	Luhme	6	-	-	6	-	-
304	Manker	19	-	2	-	9	-
308	Maulbeerwalde	11	-	-	2	2	1
312	Mackel	27	-	3	8	9	-
316	Netzeband	3	-	2	-	1	-
320	Neuruppin, Stadt	1 143	1	38	446	203	10
324	Neustadt (Dosse), Stadt	92	-	10	38	13	8
328	Niemerlang	10	-	-	4	4	-
332	Papanbruch	5	-	1	2	-	-
336	Plänitz-Leddin	5	-	1	1	2	-
340	Protzen	6	-	-	2	1	-
344	Rägelin	12	-	-	2	8	-
348	Rehfeld-Berlitt	12	-	1	3	1	1
352	Rhainsberg, Stadt	55	-	6	10	8	1
356	Roddahn	10	-	1	4	-	-
360	Rohrbeck	8	-	1	-	2	-
364	Rosenwinkel	5	-	1	4	-	-
368	Rossow	4	-	1	1	1	-
372	Rüthnick	12	-	-	3	5	-
376	Schönberg	4	-	-	1	1	-
380	Schönberg	2	-	-	-	-	-
384	Schönermark	4	-	-	1	2	-
388	Schwanow	4	-	3	-	-	-

*) Ohne Wohnheime, ohne Wohngebäude nur mit 1 oder 2 Freizeitwohneinheiten.

Wohnungszählung 1995

nach Grund und Dauer des Leerstehens

Leerstehens	Dauer des Leerstehens in ... Monaten					Schl Nr.
sonstiger Grund	bis zu 3	4 - 12	13 - 24	25 - 48	49 und mehr	
-	-	-	-	-	-	- 196
3	1	3	1	1		2 200
6	-	4	2	1		- 204
3	5	2	1	-		- 208
-	-	-	-	1		- 212
3	-	2	-	3		- 216
2	1	3	3	3		- 220
5	-	1	2	2		1 224
2	-	1	1	1		- 228
4	-	6	2	6		- 232
4	2	2	3	2		- 236
3	-	1	3	2		- 240
1	-	-	3	-		- 244
4	3	5	3	-		2 248
6	-	2	1	8		1 252
2	1	1	-	1		- 256
7	1	-	3	9		1 260
34	45	65	30	42		10 264
4	2	4	1	4		- 268
2	-	3	-	2		- 272
1	-	3	2	-		- 276
9	5	12	1	-		3 280
-	-	1	-	-		- 284
7	3	2	4	8		1 288
5	2	2	2	2		3 292
2	2	5	2	-		- 296
-	-	-	6	-		- 300
8	3	2	4	6		4 304
6	2	1	3	3		2 308
7	6	10	5	2		4 312
-	3	-	-	-		- 316
445	123	178	256	420		166 320
23	27	32	15	13		5 324
2	1	3	1	2		3 328
2	1	2	1	1		- 332
1	1	1	1	2		- 336
3	1	1	1	3		- 340
2	2	4	-	3		3 344
6	1	5	1	4		1 348
30	14	24	10	6		1 352
5	1	4	1	3		1 356
5	1	2	3	2		- 360
-	-	2	-	3		- 364
1	-	1	-	-		3 368
4	2	4	-	4		2 372
2	2	1	-	1		- 376
2	-	-	1	-		1 380
1	1	1	2	-		- 384
1	2	2	-	-		- 388

Gebäude- und
16 Leerstehende Wohnungen in Wohngebäuden *)

Schl. Nr.	Gemeinde	Insgesamt	Grund des				
			noch nicht be- zogene Neubau- wohnung	Wechsel des Wohnungs- nutzers	Umbau, Moderni- sierung	schwer- wiegende Mängel	für den Abriß vorgesehen
392	Schweinrich	3	-	-	-	-	-
396	Seebeck-Strubensee	3	-	-	1	1	-
400	Segeletz	24	-	-	6	9	1
404	Sewakow	2	-	1	1	-	-
408	Sieversdorf	19	1	4	6	1	-
412	Storbeck	3	-	1	1	1	-
416	Stüdenitz	8	-	1	2	1	-
420	Tarmow	7	-	2	1	1	-
424	Teetz/Ganz	11	-	4	2	-	-
428	Trieplatz	5	-	2	2	-	-
432	Vichel	7	-	4	1	-	-
436	Vielitz	6	-	2	1	1	-
440	Walchow	6	-	1	1	-	-
444	Wall	4	-	1	2	-	-
448	Wallitz	4	-	2	1	-	-
452	Walsleben	12	-	-	5	4	-
456	Warder	5	-	-	1	-	1
460	Wernikow	2	-	-	2	-	-
464	Wildberg	5	-	1	2	-	-
468	Wittstock/Dosse, Stadt	319	-	23	80	34	5
472	Wulfersdorf	6	-	2	2	-	-
476	Musterhausen/Dosse, Stadt	58	-	8	21	13	6
480	Wustrau-Altfriesack	26	-	2	12	1	-
484	Zaatzke	6	-	-	-	-	1
488	Zechlinerhütte	6	-	2	1	-	-
492	Zechow	3	-	1	1	1	-
496	Zempow	3	-	-	-	2	-
500	Zernitz	25	-	3	10	4	1
504	Zootzen	6	-	-	3	1	-
508	Zühlen	3	-	-	-	-	3
Landkreis zusammen		2 942	23	235	978	545	63

*) Ohne Wohnheime, ohne Wohngebäude nur mit 1 oder 2 Freizeitwohneinheiten.

Wohnungszählung 1995

nach Grund und Dauer des Leerstehens

Leerstehens	Dauer des Leerstehens in ... Monaten					Schl Nr.
sonstiger Grund	bis zu 3	4 - 12	13 - 24	25 - 48	49 und mehr	
3	1	1	-	1	-	392
1	-	2	1	-	-	396
8	2	10	6	3	3	400
-	1	1	-	-	-	404
7	2	10	4	1	1	408
-	-	-	2	-	-	412
4	3	3	1	1	-	416
3	1	1	2	3	-	420
5	3	6	2	-	-	424
1	-	3	2	-	-	428
2	3	4	-	-	-	432
2	4	2	-	-	-	436
4	1	1	2	1	1	440
1	-	1	1	2	-	444
1	2	-	2	-	-	448
3	1	6	1	3	1	452
3	1	4	-	-	-	456
-	-	1	1	-	-	460
2	-	-	5	-	-	464
177	60	70	147	16	26	468
2	-	3	2	1	-	472
10	8	26	13	5	6	476
11	5	8	5	8	-	480
5	1	1	2	-	2	484
3	2	4	-	-	-	488
-	-	1	1	1	-	492
1	-	1	-	-	2	496
7	1	6	6	11	1	500
2	3	1	1	1	-	504
-	1	-	-	-	2	508
1 098	413	749	690	767	323	

