



**Gemeindetabellen**  
Landkreis Oder-Spree  
nach Gemeinden

Endgültiges Ergebnis

**Erarbeitet:**

Landesamt für Datenverarbeitung und Statistik Brandenburg  
Dezernat Langfristige Großzählungen

**Herausgeber:**

Landesamt für Datenverarbeitung und Statistik Brandenburg  
Dezernat Öffentlichkeitsarbeit  
Postfach 60 10 52  
14410 Potsdam

Telefon: (0331) 39 403 - 405  
Fax: (0331) 39 418  
BTX: \*47474#  
E-Mail: [Info@lds.brandenburg.de](mailto:Info@lds.brandenburg.de)

Erschienen im Dezember 1996  
Preis: 15,00 DM

**Nachdruck, auch im Auszug, nur mit Quellenangabe gestattet !**

# Inhalt

	Seite
Vorbemerkungen .....	5
Gesamtübersicht .....	13
Land Brandenburg nach kreisfreien Städten und Landkreisen	
1. Gebäude mit Wohnraum nach Gebäudeart und bewohnte Unterkünfte .....	18
2. Wohngebäude nach Baujahr und öffentlich geförderten Wohneinheiten .....	20
3. Wohngebäude nach Eigentümern/Erbbauberechtigten bzw. Verfügungs-/Nutzungsberechtigten .....	22
4. Wohngebäude nach der Eigentumsform am 2. Oktober 1990 .....	24
5. Wohngebäude nach Zahl der Geschosse und Zahl der Wohnungen .....	26
6. Wohngebäude nach Bauweise, Erhaltungszustand sowie Abwasserentsorgung .....	28
7. Wohneinheiten in Gebäuden mit Wohnraum und bewohnten Unterkünften .....	30
8. Wohnungen in Gebäuden mit Wohnraum .....	31
9. Wohnungen in Wohngebäuden nach Baujahr und öffentlicher Förderung .....	32
10. Wohnungen in Wohngebäuden nach überwiegender Beheizungsart des Gebäudes und verwendeter Energieart .....	34
11. Wohnungen in Wohngebäuden nach Bauweise, Erhaltungszustand und Abwasserentsorgung des Gebäudes .....	36
12. Wohnungen in Wohngebäuden nach der Fläche .....	39
13. Wohnungen in Wohngebäuden nach der Zahl der Räume .....	40
14. Wohnungen in Wohngebäuden nach der Ausstattung .....	42
15. Bewohnte Wohnungen in Wohngebäuden nach Art der Nutzung, Fläche, öffentlicher Förderung und Belegungsbindung .....	44
16. Leerstehende Wohnungen in Wohngebäuden nach Grund und Dauer des Leerstehens .....	46
Landkreis nach Gemeinden	
1. Gebäude mit Wohnraum nach Gebäudeart und bewohnte Unterkünfte .....	48
2. Wohngebäude nach Baujahr und öffentlich geförderten Wohneinheiten .....	53
3. Wohngebäude nach Eigentümern/Erbbauberechtigten bzw. Verfügungs-/Nutzungsberechtigten .....	56
4. Wohngebäude nach der Eigentumsform am 2. Oktober 1990 .....	62

5. Wohngebäude nach Zahl der Geschosse und Zahl der Wohnungen .....	68
6. Wohngebäude nach Bauweise, Erhaltungszustand sowie Abwasserentsorgung .....	74
7. Wohneinheiten in Gebäuden mit Wohnraum und bewohnten Unterkünften .....	82
8. Wohnungen in Gebäuden mit Wohnraum .....	85
9. Wohnungen in Wohngebäuden nach Baujahr und öffentlicher Förderung .....	89
10. Wohnungen in Wohngebäuden nach überwiegender Beheizungsart des Gebäudes und verwendeter Energieart .....	92
11. Wohnungen in Wohngebäuden nach Bauweise, Erhaltungszustand und Abwasserentsorgung des Gebäudes .....	98
12. Wohnungen in Wohngebäuden nach der Fläche .....	106
13. Wohnungen in Wohngebäuden nach der Zahl der Räume .....	109
14. Wohnungen in Wohngebäuden nach der Ausstattung .....	112
15. Bewohnte Wohnungen in Wohngebäuden nach Art der Nutzung, Fläche, öffentlicher Förderung und Belegungsbindung .....	117
16. Leerstehende Wohnungen in Wohngebäuden nach Grund und Dauer des Leerstehens .....	120

**Anhang: Erhebungsbogen der Gebäude- und Wohnungszählung 1995**

## Vorbemerkungen

Mit Stichtag 30. September 1995 wurde in den neuen Bundesländern und im Ostteil Berlins eine Gebäude- und Wohnungszählung (GWZ '95) durchgeführt, bei der alle Gebäude mit Wohnraum und bewohnte Unterkünfte sowie die darin befindlichen Wohneinheiten gezählt wurden.

Die Ermittlung des aktuellen Gebäude- und Wohnungsbestandes war notwendig geworden, da kein zuverlässiges Datenmaterial vorhanden war, das Auskunft über die Gesamtzahl, regionale Verteilung, Struktur, Eigentumsverhältnisse, den Zustand von Gebäuden sowie die Ausstattung und Nutzung der Wohnungen gab.

Derartige Großzählungen werden nur in größeren Zeitabschnitten durchgeführt. Die letzte Erhebung fand 1981 im Rahmen der Volks-, Berufs-, Wohnraum- und Gebäudezählung der DDR (VBWGZ) statt.

Der dabei ermittelte Wohnungsbestand wurde im Gegensatz zum Gebäudebestand zwar fortgeschrieben, ließ aber vermuten, daß diese Bestandsdaten im Laufe der Zeit zunehmend ungenauer geworden waren.

Mit den Ergebnissen der GWZ '95 soll die gleiche Datenbasis in den neuen Bundesländern und im Ostteil Berlins geschaffen werden, wie sie im früheren Bundesgebiet seit 1987 mit der letzten Volkszählung vorliegt.

Die Ergebnisse der GWZ '95 werden von den Statistischen Landesämtern und dem Statistischen Bundesamt im Rahmen eines Mindestveröffentlichungsprogrammes in vergleichbarer Form veröffentlicht und stehen allen Interessenten z. B. in Politik, Verwaltung, Wirtschaft und Forschung, aber auch Privatpersonen zur Verfügung.

Das komplette Mindestveröffentlichungsprogramm mit endgültigen Ergebnissen der GWZ '95 im Land Brandenburg beinhaltet:

- Gemeindeergebnisse (Gemeindeblatt)
  - Zusammenfassung sämtlicher Merkmale
  - Regionale Gliederung: Land, kreisfreie Städte, Landkreise, Gemeinden
- Gemeindeergebnisse (Gemeindetabellen)
  - 16 Tabellen nach ausgewählten Merkmalen
  - Regionale Gliederung: Land, kreisfreie Städte, Landkreise, Gemeinden
  - je Kreis eine Veröffentlichung
- Kreisergebnisse (Kreistabellen)
  - 10 Tabellen nach ausgewählten Merkmalskombinationen
  - Regionale Gliederung: Land, kreisfreie Städte, Landkreise
- Landesergebnisse (Sachgebietstabellen)
  - 35 Tabellen nach ausgewählten Merkmalskombinationen
  - Regionale Gliederung: Land

Darüber hinaus werden Sonderauswertungen mit Vergleichen zur VBWGZ 1981 veröffentlicht.

## **Allgemeine Hinweise und methodische Erläuterungen**

### **Rechtsgrundlagen**

Rechtsgrundlagen der Gebäude- und Wohnungszählung 1995 (GWZ '95) waren das Gesetz über gebäude- und wohnungsstatistische Erhebungen (Wohnungsstatistikgesetz - WoStatG) vom 18. März 1993 (BGBl. I S. 337) in Verbindung mit dem Gesetz über die Statistik für Bundeszwecke (Bundesstatistikgesetz - BStatG) vom 22. Januar 1987 (BGBl. I S. 462, 565), zuletzt geändert durch Artikel 6 Abs. 36 des Gesetzes vom 27. Dezember 1993 (BGBl. I S. 2378, 1994 I S. 2439) sowie die Verordnung zur Durchführung der Gebäude- und Wohnungszählung 1995 (WoStatDV 1995) vom 29. Dezember 1995 (GVBl. II Nr. 8, S. 97).

### **Erhebungsprogramm**

Das Erhebungsprogramm gliederte sich in zwölf Fragen zum Gebäude und acht Fragen zu den Wohnungen. Die Erhebungsmerkmale waren weitestgehend identisch mit denen der Gebäude- und Wohnungszählung 1987 der alten Bundesländer. Abweichungen bestanden insbesondere bei den haushalts- bzw. personenbezogenen Angaben, wie z. B. Miethöhe und Einzugsjahr des Haushaltes, die bei der GWZ '95 nicht erfragt wurden. Die GWZ '95 wiederum wurde unter Berücksichtigung der spezifischen Situation in den neuen Bundesländern um die Erhebungsmerkmale Eigentumsform des Gebäudes am 2. Oktober 1990, Rückübertragungsansprüche, Erhaltungszustand des Gebäudes sowie Grund des Leerstehens von Wohnungen erweitert. Damit ist gewährleistet, daß mit den Ergebnissen der GWZ '95 in den neuen Bundesländern eine Datenbasis zur Verfügung steht, die mit der in den alten Bundesländern verglichen werden kann. Darüber hinaus ist bei Grundmerkmalen ein Vergleich mit den Zählungsergebnissen der Volks-, Berufs-, Wohnraum- und Gebäudezählung 1981 in der ehemaligen DDR möglich.

### **Kreis der Befragten**

Befragt wurden alle Gebäudeeigentümer, Verwalter, Erbbauberechtigten, Verfügungs- und Nutzungsberechtigten, deren Gebäude sich auf dem Gebiet der neuen Bundesländer und im Ostteil Berlins befanden. Für diesen Personenkreis bestand nach § 9 WoStatG Auskunftspflicht. Der Wohnort des Auskunftspflichtigen - alte oder neue Länder der Bundesrepublik Deutschland oder das Ausland - war dabei unerheblich. Die Auskunftspflicht bezog sich auf alle Angaben des Frageprogrammes. In Ausnahmefällen, wenn der Gebäudeeigentümer oder eine der oben genannten Personen nicht festgestellt oder gefunden werden konnten, erlaubte es das Wohnungsstatistikgesetz, auch die Mieter zu befragen. Deren Auskünfte waren allerdings im Gegensatz zu denen der Auskunftspflichtigen freiwillig.

### **Erhebungsstichtag**

Stichtag der Gebäude- und Wohnungszählung war der 30. September 1995. Die an diesem Tage gegebenen Verhältnisse waren damit maßgebend für die in die Erhebung einzubeziehenden Bauwerke und den darin enthaltenen Wohnraum. Dementsprechend wurden nur solche Bauwerke erfaßt, deren Baufertigstellung vor dem Stichtag lag oder für die eine beantragte Abbruchgenehmigung bis dahin noch nicht erteilt war. Analog wurde verfahren, wenn eine Umwidmung von Wohnraum vorgesehen war oder ggf. wieder aufgehoben werden sollte.

### **Erhebungs- und Darstellungseinheiten**

Die in die Erhebung einzubeziehenden Bauwerke mit Wohnraum wurden im Erhebungsbogen unterschieden in Wohngebäude, sonstige Gebäude mit Wohnraum, Wohnheime und bewohnte Unterkünfte. Die Zuordnung zur Gebäudeart war von den Auskunftsgebenden vorzunehmen.

Die Unterscheidung zwischen „Wohnungen“ und „sonstigen Wohneinheiten“ wurde nicht von den Auskunftsgebenden getroffen, sondern anhand der erhobenen Merkmale im Zuge der Aufbereitung vorgenommen.

Weitere Erläuterungen dazu enthält der Abschnitt Definitionen.

## **Datenschutz**

Wie bei allen amtlichen Statistiken waren auch bei der GWZ '95 der Datenschutz und die statistische Geheimhaltung umfassend gewährleistet. Die Datenschutzbeauftragten des Bundes und der betreffenden Länder waren während der gesamten Vorbereitungen einbezogen. Das Konzept der Erhebung war so angelegt, daß schutzwürdige Angaben der Auskunftspflichtigen, die nur für die Erhebung, aber nicht für die Auswertung benötigt wurden, zu einem sehr frühen Zeitpunkt von den Statistikangaben getrennt wurden.

Alle an der Erhebung beteiligten Personen wurden zur Verschwiegenheit und zur Geheimhaltung aller während ihrer Tätigkeit gewonnenen Erkenntnisse verpflichtet.

Die Weitergabe der Ergebnisse der GWZ '95 ist in dem § 11 des WoStatG geregelt.

Für ausschließlich statistische Zwecke dürfen den zur Durchführung statistischer Aufgaben zuständigen Stellen der Gemeinden und Gemeindeverbände Einzelangaben ohne Namen und Anschrift des Auskunftspflichtigen für ihren Zuständigkeitsbereich übermittelt werden, soweit die Voraussetzungen nach § 16 Abs. 5 BStatG gegeben sind.

Unter den Voraussetzungen des § 16 Abs. 6 BStatG ist es auch möglich, den Hochschulen oder sonstigen Forschungseinrichtungen für die Durchführung wissenschaftlicher Vorhaben Einzelangaben zur Verfügung zu stellen.

Ebenso ist Vorsorge getroffen, daß aus den veröffentlichten Ergebnissen keine Rückschlüsse auf Einzelfälle gezogen werden können.

Aus diesem Grund wurden alle Tabellenfelder, in denen Angaben zu einem oder zwei Gebäuden enthalten waren, mit einem „.“ versehen.

Da in der Regel die so gesperrten Angaben durch einfache Differenzbildung wieder errechenbar wären, mußten in diesen Fällen weitere Felder mit Geheimhaltung belegt werden.

## **Sonstige Hinweise**

Da nicht alle Gebäude bzw. Wohneinheiten für die Versorgung der Bevölkerung zur Verfügung stehen, war die Erfassung der Nutzungsart von großer Bedeutung.

Im Land Brandenburg gab es am Zählungstichtag insgesamt 8 643 Wohneinheiten, die ausschließlich für Nichtwohnzwecke genutzt werden.

Diese Wohneinheiten sind in den Ergebnistabellen nicht enthalten.

Gebäude, die ausschließlich Nichtwohnzwecken dienen, wurden in die Erhebung nicht einbezogen.

Alle Auswertungen basieren auf Antworten zahlreicher Auskunftspflichtiger. Obwohl die Erhebungsmerkmale den Auskunftspflichtigen vorgegeben und erläutert worden waren, ist nicht auszuschließen, daß Auskunftspflichtige Gebäude und Wohnungen, über die sie Auskunft zu geben hatten, aufgrund ihres Verständnisses unterschiedlich bewertet und gemeldet haben. Das betrifft zum Beispiel die Frage nach der Abwasserentsorgung und danach, ob die Wohnung mit Mitteln des sozialen Wohnungsbaus gefördert wurde sowie die Frage, ob eine Wohnung nach ihrer baulichen Gestaltung eine Küche oder eine Kochnische aufweist. Je nach Antwort kann sich die ausgewiesene Raumzahl der Wohnung erhöhen, da eine Küche - im Gegensatz zur Kochnische - in den Wohnungsstatistiken als Raum der Wohnung gezählt wird.

## Definitionen

### Baujahr

Als Baujahr des Gebäudes gilt das Jahr der Bezugsfertigstellung. Bei Gebäuden, die durch Schäden teilweise unbenutzbar geworden waren und wieder hergestellt wurden, gilt das Jahr der ursprünglichen Errichtung, bei total zerstörten und wieder aufgebauten Gebäuden das Jahr des Wiederaufbaus als Baujahr. Bei Um-, An- und Erweiterungsbauten am Gebäude selbst ist das ursprüngliche Baujahr maßgebend.

### Belegungsbindung

Die Formulierung „Belegungsbindung“ beschreibt eine Regelung des Einigungsvertrages, nach der Wohnungen, die kommunalen oder genossenschaftlichen Wohnungsunternehmen gehören, mindestens bis Ende 1995 in ihrer Mietengestaltung beschränkt sind. Sie ist der öffentlichen Förderung nicht gleichzusetzen, wenngleich auch hier bei der Vergabe dieser Wohnungen soziale Gesichtspunkte berücksichtigt werden (Wohnberechtigungsschein).

Die Belegungsbindung von Wohnungen basiert auf dem „Gesetz über die Gewährleistung von Belegungsrechten im kommunalen und genossenschaftlichen Wohnungswesen“ (GBL Teil I Nr. 49 S. 894 vom 22. Juli 1990).

### Bewohnte Unterkünfte

Bewohnte Unterkünfte sind behelfsmäßige Bauten zur vorübergehenden Wohnnutzung, wenn in ihnen am Zählungstichtag mindestens eine Person mit Hauptwohnsitz gemeldet war. Hierzu zählen z. B. Behelfsheime, Baracken, festverankerte Wohnschiffe, Wohncontainer und Bauzüge sowie Lauben und Bungalows mit einer Wohnfläche von weniger als 50 m<sup>2</sup>.

### Blockheizung

Mit einer Blockheizung wird ein ganzer Block von Häusern mit einem zentralen Heizungssystem beheizt. Die Heizquelle befindet sich an einem der Gebäude oder in unmittelbarer Nähe.

### Eigentümerwohnungen

Eigentümerwohnungen sind Wohnungen, die vom Eigentümer des Gebäudes oder der Wohnung selbst bewohnt sind.

### Erbbauberechtigte

Erbbauberechtigte sind natürliche Personen, denen durch vertragliche Vereinbarung mit dem Grundstückseigentümer ein Erbbaurecht im Grundbuch eingetragen wurde.

### Erhaltungszustand

Die wichtigsten Bauteile eines Gebäudes wurden nach folgenden vier Schadensstufen eingeschätzt:

- keine Schäden: Der Zustand des Bauteils ist einwandfrei, es sind keine Reparaturleistungen erforderlich, lediglich Wartung und Pflege.
- geringe Schäden: Die Stand- und Funktionssicherheit sind gewährleistet, es ist aber ein erster Reparaturbedarf erkennbar, Instandhaltungen sind erforderlich.
- mittelschwere Schäden: Die Stand- und Funktionssicherheit sind eingeschränkt, grundlegende Reparaturen sind erforderlich; es werden umfassende Baumaßnahmen (Instandsetzungen) notwendig.



- schwere Schäden: Die Stand- und Funktionssicherheit sind gefährdet, es ist Ersatz erforderlich.

### **Etagenheizung**

Eine Etagenheizung ist eine zentrale Heizanlage für sämtliche Räume einer abgeschlossenen Wohnung. Die Heizquelle kann sich innerhalb oder außerhalb dieser Wohnung befinden.

### **Ferien-/Freizeitwohneinheiten**

In Ferien-/Freizeitwohneinheiten verbringen Personen lediglich ihre Freizeit, z. B. am Wochenende oder während des Urlaubs. Es handelt sich immer um Wohnraum, in dem keine Person mit Hauptwohnsitz gemeldet ist.

Ferien-/Freizeitwohneinheiten kann es in jedem Gebäude geben. Sie können vom Eigentümer selbst genutzt, an Dritte vermietet oder kostenlos überlassen werden.

Sie gelten immer als bewohnt. Wohneinheiten, bei denen mit der Vermietung ein Hotelservice (z. B. Reinigung, Bettwäsche, Verpflegung) zwingend verbunden ist, gelten nicht als Ferien-/Freizeitwohneinheiten.

### **Fernheizung**

Mehrere Gebäude werden durch ein zentrales Fernheizwerk mit Wärme versorgt (Fernwärme).

### **Fläche der Wohnung (Wohnfläche)**

Die Gesamtfläche der Wohnung ist die Summe der Grundflächen aller Räume (einschl. Küche/Kochnische, Flur, Korridor, Diele, Veranda, Badezimmer, Duschraum, Toilette, Speise- und Abstellkammer sowie gewerblich genutzte Räume) einer Wohnung. Außerhalb des eigentlichen Wohnungsabschlusses liegende Räume (z. B. Mansarden) sowie Keller- und Bodenräume, die zu Wohnzwecken ausgebaut sind, gehören ebenfalls dazu.

Zur Hälfte berücksichtigt sind Grundflächen von Räumen mit einer lichten Höhe von mindestens 1 Meter, aber weniger als 2 Metern, unter Schrägen liegende Flächen sowie die Flächen von Balkonen, Loggien und Dachgärten.

### **Gebäude mit Wohnraum**

Als Gebäude mit Wohnraum gelten für längere Dauer errichtete Bauwerke, die entweder vollständig oder teilweise für die Wohnversorgung von Haushalten bestimmt sind. Hierzu zählen auch administrativ oder gewerblich genutzte Gebäude, wenn in ihnen mindestens eine Wohneinheit vorhanden ist.

Als einzelnes Gebäude gilt jedes freistehende Gebäude, aber auch (z. B. bei zusammenhängender Bebauung) jedes Doppel-, Eck-, Gruppen-, Reihen-, Hinter- oder Seitenflügelhaus, das durch eine vom Dach bis zum Keller reichende Brandmauer von anderen Gebäuden getrennt ist. Ist keine Brandmauer vorhanden, so gelten die zusammenhängenden Gebäudeeinheiten als einzelne Gebäude, wenn sie einen eigenen Zugang besitzen, d. h. sie haben ein eigenes Erschließungssystem und ein eigenes Ver- und Entsorgungssystem.

Der vorhandene Wohnraum dient der Grundversorgung oder steht als Zweitwohnung oder ggf. als Ferien-/Freizeitwohnung der Bevölkerung zur Verfügung.

Nicht erfaßt wurde Wohnraum, der sich im Eigentum diplomatischer oder berufskonsularischer Vertretungen befand, da dieser Personenkreis aufgrund internationalen Rechts nicht auskunftspflichtig ist.

Die Aufteilung der Gebäude mit Wohnraum nach Gebäudearten ist der grafischen Darstellung unter dem Gliederungspunkt „Gesamtübersicht“ zu entnehmen.

## **Geschosse (Vollgeschosse)**

Geschosse sind Stockwerke/Etagen, die mindestens zur Hälfte über der Geländeoberfläche liegen. Kellergeschosse gelten nicht als Vollgeschosse, Dachgeschosse nur dann, wenn sie zu Wohnzwecken ausgebaut sind und mindestens zwei Drittel ihrer Grundfläche eine lichte Höhe von 2,30 m aufweisen.

## **Kanalisation**

Unter Kanalisation ist der Anschluß des Gebäudes an das öffentliche, ein genossenschaftliches oder ein werkseigenes Netz zur Beseitigung der Fäkalien bzw. des Schmutzwassers (Abwasser) zu verstehen.

## **Klärgrube/Auffangbehälter mit Entleerung**

Eine Klärgrube ist ein Mehrkammersystem zur Klärung des Abwassers mit Entsorgungsmöglichkeit.

Auffangbehälter sind Behälter ohne Klärsystem, die entsorgt werden müssen.

## **Küche/Kochnische**

Zu den Küchen zählen Kochküchen und Wohnküchen. Sie sind selbständige, zweckgebundene Räume, im Bauplan als Küchen ausgewiesen und mit festinstallierten Kocheinrichtungen sowie mit den üblichen Einrichtungen (z. B. Wasseranschluß, Gas- und Stromzuleitungen und Abfluß) ausgestattet.

Als Kochnischen gelten bauplanmäßig vorgesehene Wohnungsteile, die mit fest installierten Kocheinrichtungen ausgestattet und mit einem Raum der Wohnung ohne Zwischentür verbunden sind. Hierzu zählen auch fest installierte Kochschränke.

## **Leerstehende Gebäude mit Wohnraum**

Gebäude,

- deren Wohnungen vorübergehend leer stehen und später zu Wohnzwecken genutzt werden sollen;
- deren Wohnungen fertiggestellt, aber noch nicht bezogen sind;
- für die eine Umwidmung aller Wohnungen in Räume für gewerbliche Nutzung geplant ist, jedoch noch keine behördliche Genehmigung zur Nutzungsänderung vorliegt;
- die zum Abriß bestimmt sind, für die aber noch keine behördliche Abbruchgenehmigung vorliegt.

## **Öffentliche Förderung (Mittel des sozialen Wohnungsbaus)**

Wohnungen, für die dem Bauherrn auf Antrag bei der zuständigen Stelle des Landes (Bewilligungsstelle) Mittel aus öffentlichen Haushalten zur Förderung des sozialen Wohnungsbaus nach dem 02.10.1990 bewilligt wurden, sind öffentlich geförderte Wohnungen.

## **Räume der Wohnung**

Zu den Räumen einer Wohnung zählen alle Wohn- und Schlafräume mit 6 m<sup>2</sup> Fläche und mehr, alle außerhalb des Wohnungsabschlusses liegenden Räume (z. B. Mansarden) sowie alle Küchen (diese unabhängig von ihrer Größe).

Gewerblich genutzte Räume (zweckentfremdete Räume) gehören ebenfalls dazu; Keller- und Bodenräume nur dann, wenn sie zu Wohnzwecken ausgebaut sind.

## **Rückübertragungsansprüche**

Darunter sind die rechtlichen Ansprüche von Alteigentümern/-innen auf Rückübertragung von Eigentumsrechten an Grundstücken und Gebäuden, die bis zum 16. Oktober 1990 erworben worden sind oder auf Entschädigung nach dem Gesetz zur Regelung offener Vermögensfragen (Vermögensgesetz - VermG) in der Fassung der Bekanntmachung vom 2. Dezember 1994 (BGBl. I S. 3610) zu verstehen.

## **Sammelheizung**

Sammelheizung ist eine technische Einrichtung, die es ermöglicht, entweder alle Räume einer Wohneinheit oder ganze Gebäude von einer zentralen Heizquelle aus mit Wärme zu versorgen. Dazu zählen: Fernheizung, Blockheizung, Zentralheizung und Etagenheizung.

## **Solarenergie**

Zur Nutzung der Sonnenenergie werden in der Regel Sonnenkollektoren, die Sonnenlicht und solare Wärmestrahlung absorbieren und in Form nutzbarer Energie an einen flüssigen Wärmeträger weitergeben, selten auch Solarzellen eingesetzt. Dies geschieht oftmals in Verbindung mit einer Wärmepumpe.

## **Sonstige Gebäude mit Wohnraum**

Das sind Gebäude, die überwiegend (mehr als die Hälfte der Gesamtnutzfläche) für Nichtwohnzwecke, nämlich für gewerbliche, soziale, kulturelle oder Verwaltungszwecke bestimmt sind oder genutzt werden, aber mindestens eine Wohneinheit enthalten. Beispiele hierfür sind Hausmeister- oder Verwalterwohnungen in Fabrik- oder Verwaltungsgebäuden, in Schulen, Hotels, Krankenhäusern, Geschäfts- bzw. Bürogebäuden.

## **Sonstige Organisationen ohne Erwerbszweck**

Hierzu gehören religiöse und weltanschauliche Vereinigungen, caritative Organisationen, kulturelle, wissenschaftliche und im Erziehungswesen tätige Vereinigungen, politische Parteien, Gewerkschaften, Arbeitgeberverbände und andere Wirtschaftsverbände.

## **Sonstige Wohneinheiten**

Hierzu zählen alle Wohneinheiten in Gebäuden, die nicht mit Küche oder Kochnische ausgestattet sind sowie alle Wohneinheiten in bewohnten Unterkünften.

## **Verfügungs- oder Nutzungsberechtigte**

Bei ungeklärten Eigentumsverhältnissen gelten als Verfügungs- oder Nutzungsberechtigte diejenigen natürlichen oder juristischen Personen, die ein Nutzungs- oder Verfügungsrecht wahrnehmen, das noch auf DDR-Eigentumsverhältnissen beruht. Ungeklärte Eigentumsverhältnisse gelten erst dann als beseitigt, wenn für das Gebäude ein bestandskräftiger Bescheid über die Vermögenszuordnung vorliegt.

## **Versickerungsanlage**

Darunter versteht man Auffangbehälter mit Versickerungsmöglichkeit bis zu einem gewissen Grade und Möglichkeit der Entsorgung.

## **Wohneinheiten**

Wohneinheiten bestehen aus nach außen abgeschlossenen, zu Wohnzwecken bestimmten, in der Regel zusammenliegenden Räumen in Gebäuden mit Wohnraum und bewohnten Unterkünften, die die Führung eines eigenen Haushaltes ermöglichen. Wohneinheiten haben einen eigenen Eingang unmittelbar vom Treppenhaus, von einem Vorraum oder von außen. Wohneinheiten können leer stehen oder Ferien-/Freizeitwohneinheiten sein. Zu den Wohneinheiten zählen Wohnungen und sonstige Wohneinheiten.

### **Wärmepumpe**

Mit Hilfe einer Wärmepumpe, die oftmals zusammen mit Sonnenkollektoren eingesetzt wird, kann Wärme aus der Luft, dem Erdboden oder Wasser aufgenommen und genutzt werden.

### **Wohngebäude**

Das sind Gebäude, die mindestens zur Hälfte der Gesamtnutzfläche zu Wohnzwecken genutzt werden. Das können Einfamilienhäuser, Reihenhäuser, Doppelhaushälften oder Mehrfamilienhäuser sein, aber auch Gebäude, in denen sich neben Wohnungen z. B. auch Anwaltskanzleien, Arztpraxen oder Geschäfte befinden. Dazu zählen auch Bungalows mit einer Wohnfläche über 50 m<sup>2</sup>.

### **Wohnheime**

Wohnheime sind Gebäude, die den Wohnbedürfnissen **bestimmter** Bevölkerungsgruppen dienen und in denen die Bewohner einen eigenen Haushalt führen. Das ist der Fall, wenn sie einzeln oder gemeinsam wohnen und wirtschaften, d. h. ihren Lebensunterhalt selbständig finanzieren. In Wohnheimen können Wohnungen oder sonstige Wohneinheiten sowie Gemeinschaftseinrichtungen vorhanden sein.

Zu den Wohnheimen zählen z. B. Studentenwohnheime, Arbeiter- oder Lehrlingswohnheime, Schwesternwohnheime und Altenwohnheime. Nicht dazu gehören z. B. Altenpflegeheime oder „Altersgerechter Wohnraum“.

### **Wohnungen**

Wohnungen zählen zu den Wohneinheiten und sind im Unterschied zu den Sonstigen Wohneinheiten mit einer Küche oder Kochnische ausgestattet.

### **Zentralheizung**

Alle Wohnungen eines Gebäudes werden über ein Röhrensystem von einer zentralen Heizstelle außerhalb der Wohnung(en) beheizt, die aber innerhalb des Gebäudes (Grundstückes) liegt (in der Regel im Keller).

## Gesamtübersicht

Im Land Brandenburg gab es am Stichtag 30. September 1995 486 100 Gebäude mit Wohnraum mit insgesamt 1 099 500 Wohnungen.

Mehr als die Hälfte der Gebäude (63 Prozent) wurde vor 1949 und 6 Prozent nach 1990 gebaut. Im dazwischenliegenden Zeitraum entstanden 31 Prozent der Gebäude, jedoch mit 49 Prozent der Wohnungen.

82 Prozent der Gebäude mit Wohnraum sind Gebäude mit ein oder zwei Wohnungen.

Der Anteil der in Montagebauweise (Plattenbau und Fertigteilhäuser) gebauten Gebäude liegt bei fast 10 Prozent, die überwiegend in den Jahren 1969 - 1981 errichtet wurden.

In den Gebäuden in Montagebauweise befinden sich 30 Prozent der Wohnungen.

Im Landesdurchschnitt befinden sich 2,3 Wohnungen in einem Gebäude. In den kreisfreien Städten sind es 5,1 und in den Landkreisen 2,0 Wohnungen.

Nur etwa ein Drittel der Gebäude mit Wohnraum befinden sich in einem einwandfreien baulichen Zustand. Bei den anderen wurden geringe, mittlere und schwere Schäden festgestellt.

5 Prozent hatten an mindestens einem Bauteil schwere Schäden, die die Funktionsfähigkeit des Gebäudes gefährden. Die meisten schweren Schäden wurden an den Dächern und Schornsteinen festgestellt.

Am Stichtag standen 6 Prozent des Wohnungsbestandes, das sind 62 501 Wohnungen, überwiegend wegen schwerwiegender Mängel sowie Umbau und Modernisierung leer. Das betrifft besonders Gebäude, die bis 1948 errichtet wurden. In Gebäuden, die in Montagebauweise errichtet wurden, standen annähernd 10 000 Wohnungen leer.

Für 1 000 Einwohner stehen 431 Wohnungen zur Verfügung, in den kreisfreien Städten mehr als in den Landkreisen.

Zur VBWGZ 1981 gab es nur 377 Wohnungen je 1 000 Einwohner.

2,3 Personen wohnen im Landesdurchschnitt in einer Wohnung, dabei liegt der Anteil in den kreisfreien Städten unter dem Durchschnitt (2,1 Personen).

Die Wohnungsgröße hat in den Jahren seit der letzten Zählung 1981 weiter zugenommen.

Die durchschnittliche Größe einer Wohnung liegt bei 72,3 m<sup>2</sup> (1981: 64,9 m<sup>2</sup>) und bei 4,1 Räumen (1981: 3,8 Räume).

In den kreisfreien Städten sowie in den Landkreisen Uckermark und Oberspreewald-Lausitz werden diese Durchschnittszahlen nicht erreicht.

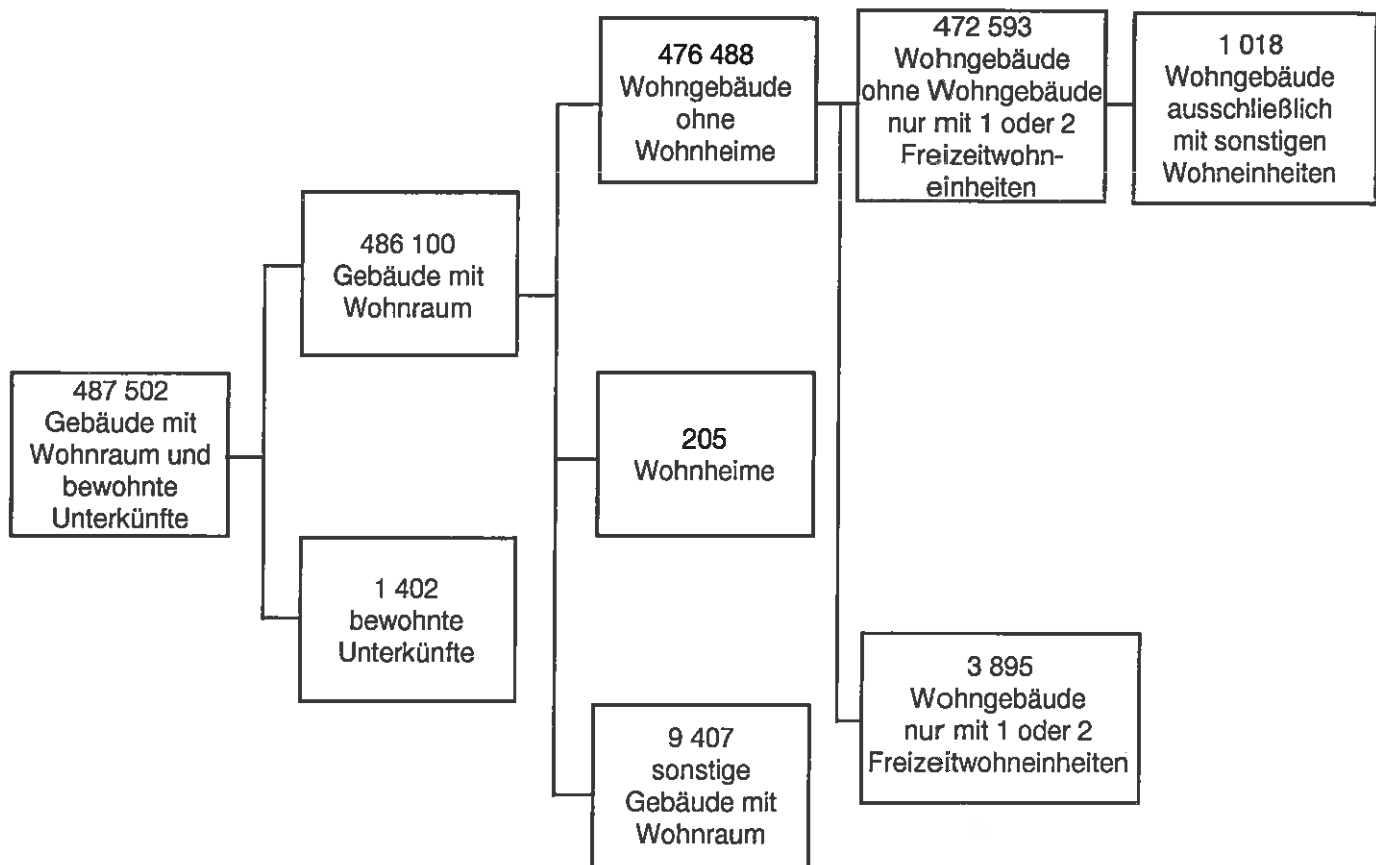
Am 30.09.1995 waren 38 Prozent aller Wohngebäude, aber 63 Prozent aller Wohnungen an die öffentliche Kanalisation angeschlossen. Gegenüber der Zählung 1981 waren das 12 Prozent mehr Wohnungen.

Zwei Drittel des gesamten Wohnungsbestandes in Wohngebäuden sind mit Bad/Dusche und WC innerhalb der Wohnung sowie mit einer Sammelheizung (Fernheizung, Blockheizung, Zentralheizung, Etagenheizung) ausgestattet.

Gut ein Viertel aller Wohnungen werden mit Fernwärme versorgt.

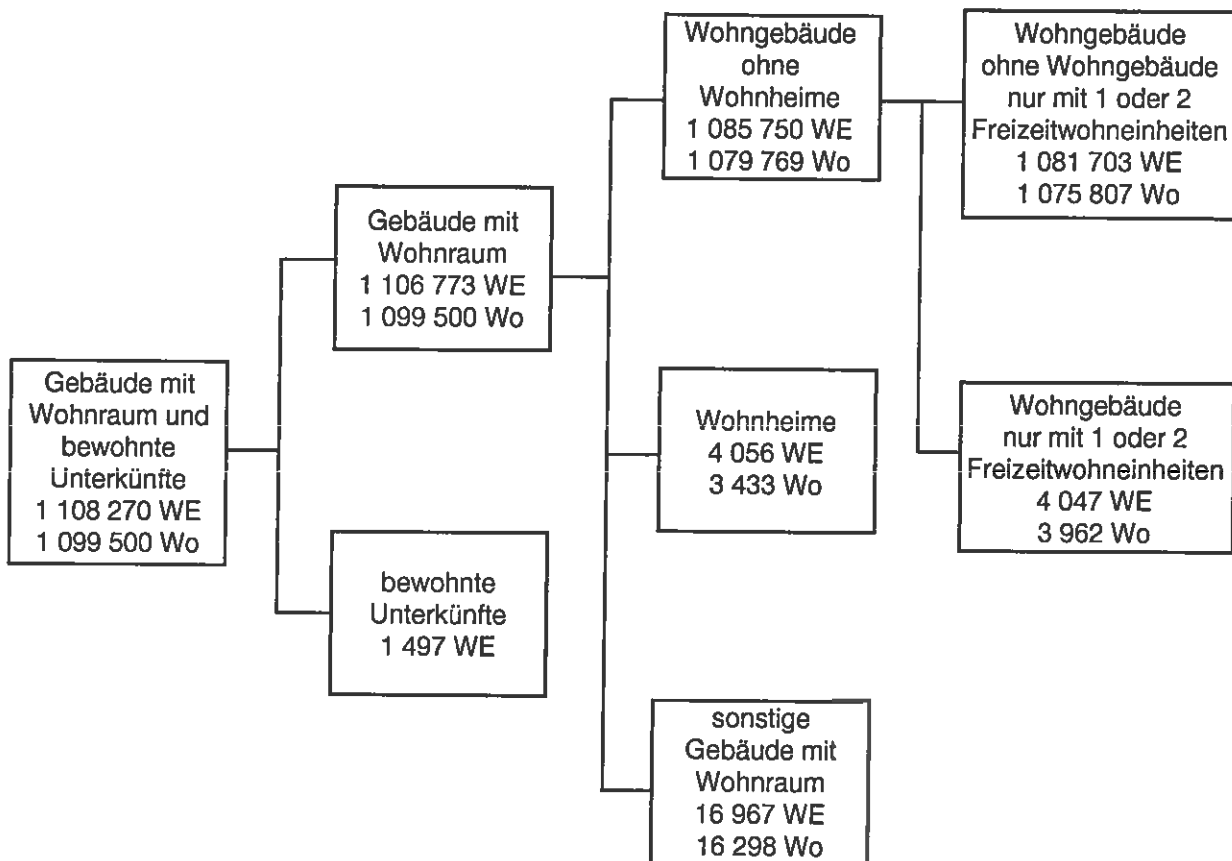
## Ergebnisse der Gebäude- und Wohnungszählung 1995 im Land Brandenburg

### 1. Gebäudestruktur



## Ergebnisse der Gebäude- und Wohnungszählung 1995 im Land Brandenburg

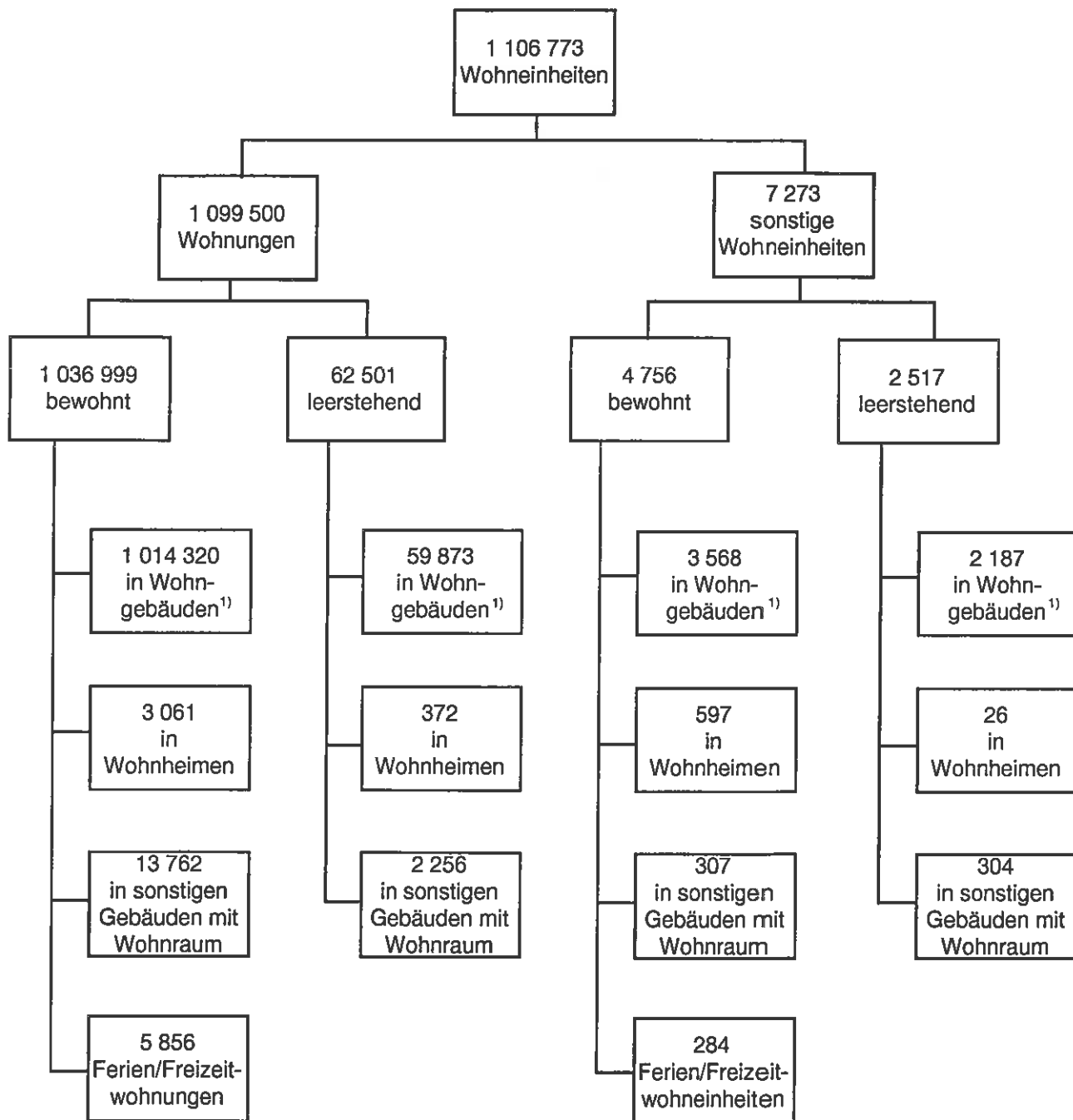
### 2. Wohneinheiten (WE) und Wohnungen (Wo) <sup>\*)</sup> in Gebäuden und bewohnten Unterkünften



\*) einschließlich Ferien-/Freizeitwohneinheiten

## Ergebnisse der Gebäude- und Wohnungszählung 1995 im Land Brandenburg

### 3. Bewohnte und leerstehende Wohneinheiten<sup>\*)</sup> in Gebäuden



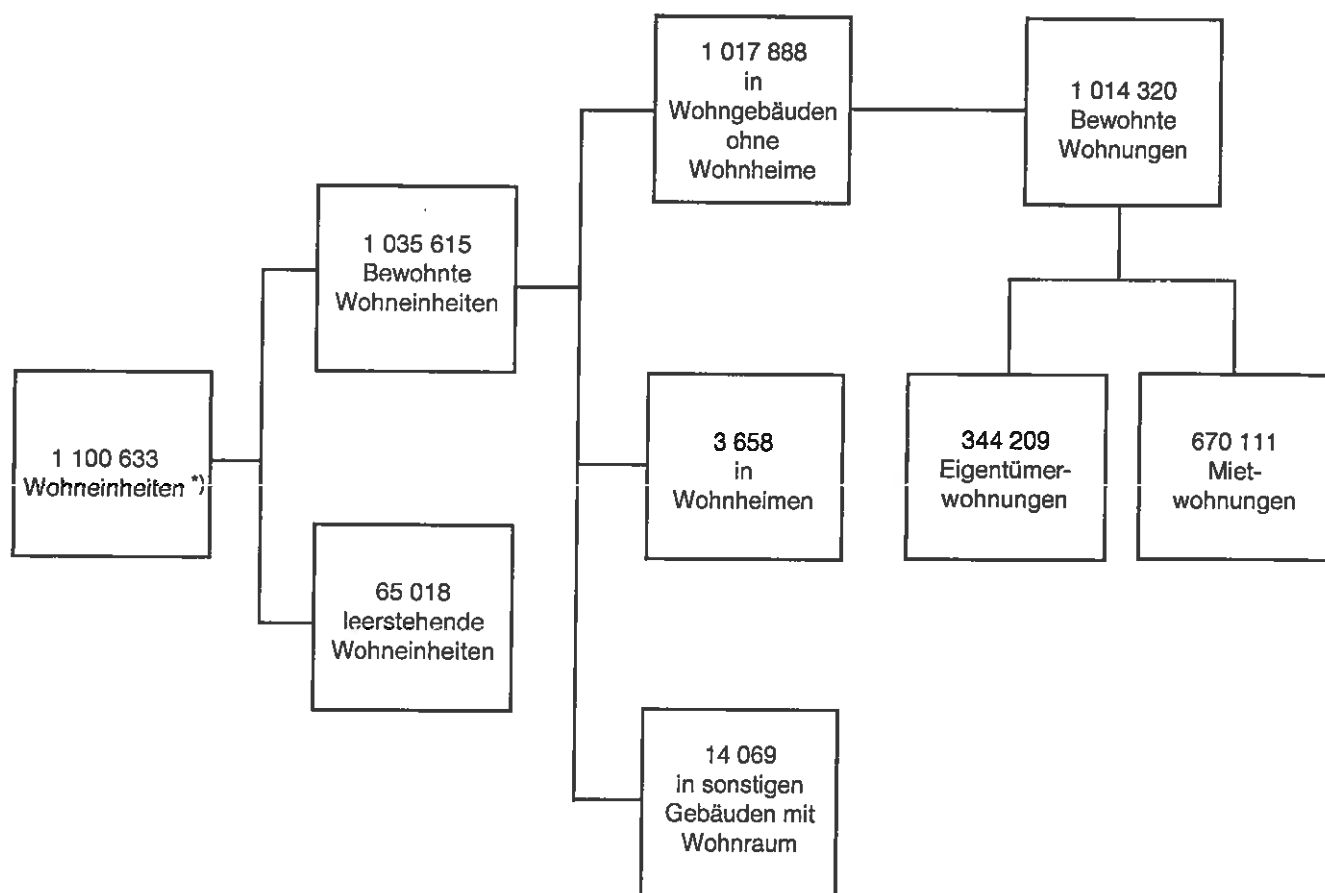
\*) einschließlich Ferien-/Freizeitwohneinheiten

1) ohne Wohnheime, ohne Ferien-/Freizeitwohneinheiten



## Ergebnisse der Gebäude- und Wohnungszählung 1995 im Land Brandenburg

### 4. Bewohnte Wohneinheiten\*) in Gebäuden nach Art der Nutzung



\*) ohne Ferien-/Freizeitwohneinheiten

# 1. Gebäude mit Wohnraum nach Gebäudeart

Lfd. Nr.	Verwaltungsbezirk	Gebäude mit Wohn- raum und bewohnte Unterkünfte insgesamt	darunter Gebäude mit Wohnraum	
			zusammen	darunter
				leerstehend
	Kreisfreie Städte			
1	Brandenburg an der Havel	10 207	10 196	385
2	Cottbus	10 845	10 829	333
3	Frankfurt (Oder)	6 613	6 606	248
4	Potsdam	12 257	12 228	500
	Landkreise			
5	Barnim	31 389	31 271	1 208
6	Dahme-Spreewald	33 471	33 290	715
7	Elbe-Elster	32 075	32 029	1 211
8	Havelland	29 678	29 482	1 227
9	Märkisch-Oderland	39 568	39 460	1 584
10	Oberhavel	37 560	37 461	751
11	Oberspreewald-Lausitz	26 936	26 911	1 078
12	Oder-Spree	35 496	35 370	937
13	Ostprignitz-Ruppin	24 646	24 614	1 095
14	Potsdam-Mittelmark	44 324	44 136	1 402
15	Prignitz	23 097	23 085	1 052
16	Spree-Neiße	29 457	29 402	1 167
17	Teltow-Fläming	32 376	32 241	963
18	Uckermark	27 507	27 489	1 271
19	Land Brandenburg	487 502	486 100	17 127
20	Kreisfreie Städte zusammen	39 922	39 859	1 466
21	Landkreise zusammen	447 580	446 241	15 661

1) Ohne Wohnheime, ohne Wohngebäude nur mit 1 oder 2 Ferien-/Freizeitwohneinheiten

und bewohnte Unterkünfte

davon						bewohnte Unterkünfte	Lfd. Nr.
Wohngebäude <sup>1)</sup>		Wohnheime	Wohn- gebäude nur mit 1 oder 2 Freizeitwohn- einheiten	sonst. Gebäude m. Wohnraum			
zusammen	darunter			zusammen	darunter		
	leerstehend				leerstehend		
9 981	362	3	27	185	23	11	1
10 512	299	26	25	266	34	16	2
6 489	233	3	9	105	13	7	3
11 589	447	67	25	547	53	29	4
30 484	1 168	1	288	498	40	118	5
32 315	674	3	398	574	41	181	6
31 110	1 107	6	133	780	99	46	7
28 855	1 190	9	233	385	37	196	8
38 334	1 513	3	466	657	71	108	9
36 709	717	4	269	479	34	99	10
26 286	992	29	87	509	76	25	11
34 383	852	-	334	653	85	126	12
23 702	1 023	23	263	626	72	32	13
43 087	1 347	7	303	739	55	188	14
22 355	979	3	177	550	73	12	15
28 683	1 089	6	151	562	78	55	16
31 219	899	6	267	749	64	135	17
26 500	1 210	6	440	543	60	18	18
472 593	16 101	205	3 895	9 407	1 008	1 402	19
38 571	1 341	99	86	1 103	123	63	20
434 022	14 760	106	3 809	8 304	885	1 339	21

## 2. Wohngebäude<sup>\*)</sup> nach Baujahr und

Lfd. Nr.	Verwaltungsbezirk	Wohngebäude		davon errichtet	
		insgesamt	darunter	bis 1900	1901 bis 1918
			mit öffentlich geförderten Wohneinheiten		
	Kreisfreie Städte				
1	Brandenburg an der Havel	9 981	39	1 375	1 245
2	Cottbus	10 512	113	966	782
3	Frankfurt (Oder)	6 489	59	494	299
4	Potsdam	11 589	67	2 173	927
	Landkreise				
5	Barnim	30 484	139	4 567	2 495
6	Dahme-Spreewald	32 315	243	5 156	2 973
7	Elbe-Elster	31 110	209	7 251	3 595
8	Havelland	28 855	125	4 677	2 174
9	Märkisch-Oderland	38 334	223	6 899	2 946
10	Oberhavel	36 709	184	5 565	2 944
11	Oberspreewald-Lausitz	26 286	153	4 475	2 645
12	Oder-Spree	34 383	236	5 770	3 082
13	Ostprignitz-Ruppin	23 702	85	8 051	1 952
14	Potsdam-Mittelmark	43 087	384	9 660	3 995
15	Prignitz	22 355	202	6 870	2 618
16	Spree-Neiße	28 683	336	5 065	3 007
17	Teltow-Fläming	31 219	168	6 312	2 594
18	Uckermark	26 500	174	6 283	1 738
19	Land Brandenburg	472 593	3 139	91 609	42 011
20	Kreisfreie Städte zusammen	38 571	278	5 008	3 253
21	Landkreise zusammen	434 022	2 861	86 601	38 758

\*) Ohne Wohnheime, ohne Wohngebäude nur mit 1 oder 2 Ferien-/Freizeitwohneinheiten

öffentlich geförderten Wohneinheiten

von ... bis ...						Lfd. Nr.
1919 bis 1948	1949 bis 1968	1969 bis 1981	1982 bis 1987	1988 bis 1990	1991 und später	
3 948	1 331	1 111	521	161	289	1
2 923	1 690	2 103	801	362	885	2
2 396	912	1 287	486	197	418	3
3 874	1 233	1 632	885	314	551	4
12 288	2 903	3 460	1 722	716	2 333	5
12 146	3 869	3 141	1 815	774	2 441	6
9 266	4 290	3 215	1 597	800	1 096	7
12 376	3 493	2 519	1 241	701	1 674	8
12 271	6 315	4 097	2 402	1 025	2 379	9
15 410	3 798	3 355	2 131	886	2 620	10
9 158	4 752	2 257	1 392	691	916	11
11 034	5 415	3 948	2 158	892	2 084	12
5 451	2 556	2 400	1 420	719	1 153	13
15 485	3 897	3 720	2 277	1 082	2 971	14
5 845	2 720	1 667	1 021	594	1 020	15
8 907	4 394	2 823	1 634	761	2 092	16
11 906	3 130	2 644	1 676	915	2 042	17
6 207	5 435	3 213	1 523	764	1 337	18
160 891	62 133	48 592	26 702	12 354	28 301	19
13 141	5 166	6 133	2 693	1 034	2 143	20
147 750	56 967	42 459	24 009	11 320	26 158	21

### 3. Wohngebäude<sup>\*)</sup> nach Eigentümern/Erbbauberechtigten

Lfd. Nr.	Verwaltungsbezirk	Wohngebäude		davon ist Eigentümer/Erbbauberechtigter			
		insgesamt	darunter mit noch nicht entschiedenen Ansprüchen auf Rück- übertragung	Einzel- personen oder Ehepaar	Erben- oder sonstige Personenge- meinschaft	Gemein- schaft von Woh- nungs- eigen- tümern	Wohnungs- genossen- schaft, Wohnungs- baugenos- senschaft
	Kreisfreie Städte						
1	Brandenburg an der Havel	9 981	915	4 543	474	14	1 490
2	Cottbus	10 512	97	5 659	327	26	1 666
3	Frankfurt (Oder)	6 489	516	2 965	258	24	1 174
4	Potsdam	11 589	1 924	4 843	662	49	1 813
	Landkreise						
5	Barnim	30 484	2 110	23 050	1 286	88	908
6	Dahme-Spreewald	32 315	1 963	25 975	1 752	83	515
7	Elbe-Elster	31 110	639	26 260	1 249	49	887
8	Havelland	28 855	1 816	21 543	1 251	55	846
9	Märkisch-Oderland	38 334	3 163	29 531	1 746	111	470
10	Oberhavel	36 709	2 559	29 006	1 741	198	1 116
11	Oberspreewald-Lausitz	26 286	611	18 524	933	46	1 222
12	Oder-Spree	34 383	1 903	25 937	1 584	79	1 252
13	Ostprignitz-Ruppin	23 702	1 104	18 248	1 032	34	548
14	Potsdam-Mittelmark	43 087	3 235	34 989	2 527	92	468
15	Prignitz	22 355	1 248	17 154	963	33	722
16	Spree-Neiße	28 683	914	22 337	1 276	59	1 194
17	Teltow-Fläming	31 219	2 076	24 105	1 857	132	574
18	Uckermark	26 500	939	17 613	1 093	42	1 297
19	Land Brandenburg	472 593	27 732	352 282	22 011	1 214	18 162
20	Kreisfreie Städte zusammen	38 571	3 452	18 010	1 721	113	6 143
21	Landkreise zusammen	434 022	24 280	334 272	20 290	1 101	12 019

<sup>\*)</sup> Ohne Wohnheime, ohne Wohngebäude nur mit 1 oder 2 Ferien-/Freizeitwohneinheiten

**bzw. Verfügungs-/Nutzungsberechtigten**

bzw. Verfügungs-/Nutzungsberechtigter								Lfd. Nr.
sonstige Wohn- ungsunterneh- men (einschl. kommunales Wohnungs- unternehmen)	Kredit- institut, Versiche- rungsunter- nehmen	Immobilien- fonds, sonst. Unternehmen (einschl. Deut- sche Bahn AG, Post)	Treuhand-Liegen- schaftsgesellschaft, Boden- verwertungs- und -verwaltungs GmbH	Gemeinde	Bund, Land oder sonst. juristische Person des öffentlichen Rechts	Kirche, Religions- gesellschaft	Sonstige Organisation ohne Erwerbs- zweck	
2 076	1	117	379	18	842	15	12	1
2 694	1	28	4	8	80	17	2	2
1 958	2	29	15	2	48	7	7	3
3 441	6	180	83	6	382	40	84	4
2 498	4	253	457	1 131	654	54	101	5
1 896	11	171	273	952	614	60	13	6
1 315	12	310	417	406	133	64	8	7
3 060	10	230	649	772	303	82	54	8
2 195	10	417	608	2 348	778	71	49	9
2 633	9	239	604	612	397	67	87	10
3 210	8	218	1 715	297	58	50	5	11
3 137	12	173	454	1 004	667	54	30	12
1 880	8	229	702	345	539	91	46	13
2 594	36	189	442	1 014	529	121	86	14
1 450	12	190	672	822	258	70	9	15
1 736	5	314	418	1 166	130	43	5	16
2 562	6	264	408	852	341	99	19	17
2 620	6	203	1 866	1 264	372	97	27	18
42 955	159	3 754	10 166	13 019	7 125	1 102	644	19
10 169	10	354	481	34	1 352	79	105	20
32 786	149	3 400	9 685	12 985	5 773	1 023	539	21

#### 4. Wohngebäude<sup>\*)</sup> nach der

Lfd. Nr.	Verwaltungsbezirk	Insgesamt	da		
			volkseigen		
			zusammen	in Rechtsträgerschaft von Kommunen und kommunalen Wohnungs- unternehmen	in anderer Rechts- trägerschaft oder sonstiges Volkseigentum
	<b>Kreisfreie Städte</b>				
1	Brandenburg an der Havel	9 692	3 516	2 171	1 345
2	Cottbus	9 627	2 767	2 591	176
3	Frankfurt (Oder)	6 071	1 906	1 840	66
4	Potsdam	11 038	4 212	3 831	381
	<b>Landkreise</b>				
5	Barnim	28 151	5 116	4 420	696
6	Dahme-Spreewald	29 874	3 991	3 247	744
7	Elbe-Elster	30 014	2 685	2 141	544
8	Havelland	27 181	4 036	3 509	5279
9	Märkisch-Oderland	35 955	6 239	4 855	1 384
10	Oberhavel	34 089	4 565	4 002	563
11	Oberspreewald-Lausitz	25 370	4 412	3 282	1 130
12	Oder-Spree	32 299	5 521	4 578	943
13	Ostprignitz-Ruppin	22 549	3 684	3 145	539
14	Potsdam-Mittelmark	40 116	4 727	3 610	1 117
15	Prignitz	21 335	3 139	2 845	294
16	Spree-Neiße	26 591	3 823	3 049	774
17	Teltow-Fläming	29 177	4 732	3 942	790
28	Uckermark	25 163	5 923	4 973	950
19	Land Brandenburg	444 292	74 994	62 031	12 963
20	Kreisfreie Städte zusammen	36 428	12 401	10 433	1 968
21	Landkreise zusammen	407 864	62 593	51 598	10 995

\*) Ohne Wohnheime, ohne Wohngebäude nur mit 1 oder 2 Ferien-/Freizeitwohneinheiten



Eigentumsform am 2. Oktober 1990

von							Lfd. Nr.
genossenschaftlich			privat			sonstiges (z. B. aus- ländische Streitkräfte, unbekannt)	
zusammen	AWG, GWG	LPG, PGH, sonstige Genossen- schaften	zusammen	vom Eigen- tümer oder anderen privatrechtlich verwaltet	in staatlicher Verwaltung		
1 745	1 698	47	4 051	3 987	64	380	1
1 742	1 721	21	4 894	4 790	104	224	2
1 241	1 197	44	2 867	2 456	411	57	3
1 912	1 806	106	4 679	4 509	170	235	4
1 525	878	647	20 455	20 182	273	1 055	5
967	516	451	23 957	23 202	755	959	6
1 391	945	446	25 533	25 389	144	405	7
1 908	932	976	20 356	19 352	1 004	881	8
1 608	573	1 035	27 597	26 905	692	511	9
1 817	1 152	665	27 221	26 342	879	486	10
1 481	1 311	170	17 882	17 686	196	1 595	11
1 818	1 311	507	24 040	23 606	434	920	12
1 798	599	1 199	16 330	16 164	166	737	13
1 480	656	824	31 092	29 727	1 365	2 817	14
2 129	847	1 282	15 318	15 141	177	749	15
1 420	1 187	233	20 611	20 250	361	737	16
1 272	550	722	22 608	21 880	728	565	17
3 081	1 112	1 969	15 586	15 386	200	573	18
30 335	18 991	11 344	325 077	316 954	8 123	13 886	19
6 640	6 422	218	16 491	15 742	749	896	20
23 695	12 569	11 126	308 586	301 212	7 374	12 990	21

## 5. Wohngebäude<sup>\*)</sup> nach Zahl

Lfd. Nr.	Verwaltungsbezirk	Insgesamt	davon mit ... Geschossen					
			1	2	3	4	5 bis 7	8 und mehr
	Kreisfreie Städte							
1	Brandenburg an der Havel	9 981	1 620	4 704	1 224	1 348	1 075	10
2	Cottbus	10 512	1 750	3 718	1 321	1 232	2 309	182
3	Frankfurt (Oder)	6 489	840	2 436	867	744	1 514	88
4	Potsdam	11 589	1 440	4 284	2 328	1 295	2 140	102
	Landkreise							
5	Barnim	30 484	10 906	15 134	2 288	903	1 253	-
6	Dahme-Spreewald	32 315	11 730	16 751	2 586	565	672	11
7	Elbe-Elster	31 110	9 691	18 077	2 091	816	435	-
8	Havelland	28 855	10 945	14 252	2 050	1 088	511	9
9	Märkisch-Oderland	38 334	16 334	17 818	2 247	926	1 008	1
10	Oberhavel	36 709	14 429	17 971	2 697	819	787	6
11	Oberspreewald-Lausitz	26 286	6 749	14 811	1 667	1 601	1 450	8
12	Oder-Spree	34 383	10 975	17 829	2 383	1 209	1 960	27
13	Ostprignitz-Ruppin	23 702	10 076	10 713	1 668	674	571	-
14	Potsdam-Mittelmark	43 087	15 922	23 513	2 644	692	315	1
15	Prignitz	22 355	9 296	10 144	1 727	644	544	-
16	Spree-Neiße	28 683	7 916	16 086	2 336	1 397	924	24
17	Teltow-Fläming	31 219	10 660	16 408	2 694	913	541	3
18	Uckermark	26 500	10 294	11 462	1 570	1 150	1 936	88
19	Land Brandenburg	472 593	161 573	236 111	36 388	18 016	19 945	560
20	Kreisfreie Städte zusammen	38 571	5 650	15 142	5 740	4 619	7 038	382
21	Landkreise zusammen	434 022	155 923	220 969	30 648	13 397	12 907	178

\*) Ohne Wohnheime, ohne Wohngebäude nur mit 1 oder 2 Ferien-/Freizeitwohneinheiten

der Geschosse und Zahl der Wohnungen

davon mit ... Wohnungen						Lfd. Nr.
1	2	3 bis 6	7 bis 12	13 bis 20	21 und mehr	
4 689	802	1 934	2 337	130	65	1
4 560	1 152	1 244	3 116	188	233	2
2 664	656	842	1 993	130	194	3
4 123	1 314	2 349	3 174	423	192	4
21 382	3 899	2 841	2 199	99	22	5
24 232	4 326	2 248	1 319	64	36	6
20 059	7 338	2 330	1 238	46	2	7
20 624	3 639	2 801	1 660	68	12	8
29 070	4 039	2 963	2 140	25	27	9
26 459	4 801	3 354	1 887	123	32	10
16 449	4 166	2 411	2 887	304	24	11
23 724	4 794	2 554	3 142	49	75	12
16 702	3 236	2 315	1 337	54	10	13
32 187	6 841	2 824	1 076	46	20	14
15 097	3 713	2 128	1 290	42	13	15
18 459	5 117	2 603	2 163	194	57	16
21 711	4 562	3 147	1 567	144	19	17
18 360	2 668	2 110	3 022	130	124	18
320 551	67 063	42 998	37 547	2 259	1 157	19
16 036	3 924	6 369	10 620	871	684	20
304 515	63 139	36 629	26 927	1 388	473	21

6. Wohngebäude<sup>\*)</sup> nach Bauweise,

Lfd. Nr.	Verwaltungsbezirk	Insgesamt	und zwar					
			Bauweise		Erhaltungs			
			traditionelle Bauweise	Montage-Bauweise	Gebäude ohne Schäden	Gebäude mit schweren Schäden an mindestens einem Bauteil	schwere Schäden	
							Sockel	den Außenwänden
	Kreisfreie Städte							
1	Brandenburg an der Havel	9 981	8 765	1 216	2 306	1 153	581	531
2	Cottbus	10 512	7 037	3 475	2 942	540	131	181
3	Frankfurt (Oder)	6 489	4 634	1 855	1 622	589	104	108
4	Potsdam	11 589	8 934	2 655	2 444	987	420	528
	Landkreise							
5	Barnim	30 484	27 581	2 903	9 266	1 667	791	721
6	Dahme-Spreewald	32 315	29 754	2 561	10 088	1 213	433	397
7	Elbe-Elster	31 110	29 210	1 900	7 849	1 355	493	465
8	Havelland	28 855	27 073	1 782	9 726	1 639	767	786
9	Märkisch-Oderland	38 334	35 374	2 960	10 717	2 147	885	910
10	Oberhavel	36 709	33 746	2 963	13 109	1 193	408	388
11	Oberspreewald-Lausitz	26 286	23 134	3 152	6 845	1 198	374	381
12	Oder-Spree	34 383	31 061	3 322	10 095	1 291	406	450
13	Ostprignitz-Ruppin	23 702	22 007	1 695	7 612	1 279	511	521
14	Potsdam-Mittelmark	43 087	40 623	2 464	12 076	1 982	744	775
15	Prignitz	22 355	21 040	1 315	6 492	1 136	408	440
16	Spree-Neiße	28 683	25 857	2 826	7 925	1 311	472	515
17	Teltow-Fläming	31 219	29 002	2 217	9 600	1 444	555	580
18	Uckermark	26 500	22 852	3 648	6 250	1 702	635	727
19	Land Brandenburg	472 593	427 684	44 909	136 964	23 826	9 118	9 404
20	Kreisfreie Städte zusammen	38 571	29 370	9 201	9 314	3 269	1 236	1 348
21	Landkreise zusammen	434 022	398 314	35 708	127 650	20 557	7 882	8 056

\*) Ohne Wohnheime, ohne Wohngebäude nur mit 1 oder 2 Ferien-/Freizeitwohneinheiten

1) Mehrfachnennungen möglich

# Erhaltungszustand sowie Abwasserentsorgung

nach ...								Lfd. Nr.
zustand					Abwasserentsorgung			
am/an ... <sup>1)</sup>				ohne Angabe	Kanalisation	Klärgrube, Auffang- behälter mit Entleerung	Versicke- rungsanlage oder Sonstiges	
der Treppen- anlage	der Dach- konstruk- tion	der Dach- deckung, der Dachent- wässerung	den Schorn- steinen					
214	242	630	480	13	7 569	2 256	156	1
159	132	276	270	7	6 477	3 551	484	2
89	350	183	262	2	5 639	800	50	3
245	360	490	397	97	10 410	1 100	79	4
489	619	951	806	40	11 632	17 649	1 203	5
260	414	576	467	365	8 369	22 553	1 393	6
347	508	680	589	56	7 554	21 752	1 804	7
418	676	871	765	71	8 699	19 119	1 037	8
559	956	1 104	1 048	45	10 124	25 943	2 267	9
251	377	568	515	78	12 961	22 430	1 318	10
252	371	577	602	76	10 073	14 367	1 846	11
258	530	681	561	217	13 551	19 431	1 401	12
292	525	603	609	69	11 052	11 772	878	13
459	722	987	983	224	14 513	26 628	1 946	14
281	434	524	541	70	8 648	12 560	1 147	15
267	469	709	583	42	10 339	16 098	2 246	16
426	568	690	701	57	12 971	17 297	951	17
439	639	848	727	12	10 351	14 562	1 587	18
5 705	8 892	11 948	10 906	1 541	180 932	269 868	21 793	19
707	1 084	1 579	1 409	119	30 095	7 707	769	20
4 998	7 808	10 369	9 497	1 422	150 837	262 161	21 024	21

## 7. Wohneinheiten in Gebäuden mit Wohnraum und bewohnten Unterkünften

Verwaltungsbezirk	Wohneinheiten		davon in ...					
	insgesamt	darunter	Wohnge- bäuden <sup>1)</sup>	darunter	Wohn- heimen	Wohnge- bäuden nur mit einer oder zwei Freizeit- wohnein- heit(en)	sonstigen Gebäuden mit Wohn- raum	bewohn- ten Unter- künften
		leer- stehend		leer- stehend				
<b>Kreisfreie Städte</b>								
Brandenburg an der Havel	42 094	3 378	41 470	3 305	126	29	453	16
Cottbus	58 099	2 814	56 765	2 732	811	26	481	16
Frankfurt (Oder)	38 299	2 429	37 956	2 373	114	9	212	8
Potsdam	65 955	4 281	63 172	3 929	1 063	27	1 647	46
<b>Landkreise</b>								
Barnim	65 826	4 674	64 526	4 568	70	293	816	121
Dahme-Spreewald	59 068	2 620	57 567	2 524	26	410	878	187
Elbe-Elster	58 698	3 692	57 035	3 436	217	146	1 254	46
Havelland	58 234	4 043	57 085	3 974	122	238	591	198
Märkisch-Oderland	72 793	3 743	71 124	3 584	23	475	1 061	110
Oberhavel	72 232	2 603	70 929	2 521	22	284	896	101
Oberspreewald-Lausitz	70 038	4 220	68 455	3 905	648	93	815	27
Oder-Spree	80 248	3 800	78 705	3 616	-	346	1 062	135
Ostprignitz-Ruppin	48 326	3 194	46 714	3 037	270	277	1 016	49
Potsdam-Mittelmark	71 530	3 034	69 481	2 919	88	312	1 455	194
Prignitz	46 097	3 736	44 869	3 584	138	188	890	12
Spree-Neiße	66 818	4 996	65 567	4 802	91	160	934	66
Teltow-Fläming	63 924	3 491	61 871	3 205	83	271	1 555	144
Uckermark	69 991	4 278	68 412	4 046	144	463	951	21
<b>Land Brandenburg</b>	<b>1 108 270</b>	<b>65 026</b>	<b>1 081 703</b>	<b>62 060</b>	<b>4 056</b>	<b>4 047</b>	<b>16 967</b>	<b>1 497</b>
Kreisfreie Städte zusammen	204 447	12 902	199 363	12 339	2 114	91	2 793	86
Landkreise zusammen	903 823	52 124	882 340	49 721	1 942	3 956	14 174	1 411

1) Ohne Wohnheime, ohne Wohngebäude nur mit 1 oder 2 Ferien-/Freizeitwohneinheiten

## 8. Wohnungen in Gebäuden mit Wohnraum

Verwaltungsbezirk	Wohnungen		davon in ...				
	insgesamt	darunter	Wohnge- bäuden <sup>1)</sup>	darunter	Wohn- heimen	Wohnge- bäuden mit nur einer oder zwei Freizeit- wohnein- heit(en)	sonstigen Gebäuden mit Wohnraum
		leer- stehend		leer- stehend			
<b>Kreisfreie Städte</b>							
Brandenburg an der Havel	41 799	3 288	41 313	3 226	36	28	422
Cottbus	57 890	2 758	56 580	2 682	811	25	474
Frankfurt (Oder)	38 092	2 352	37 868	2 308	12	8	204
Potsdam	65 545	4 201	62 983	3 858	903	27	1 632
<b>Landkreise</b>							
Barnim	65 440	4 585	64 304	4 504	70	291	775
Dahme-Spreewald	58 396	2 486	57 139	2 403	14	405	838
Elbe-Elster	57 897	3 473	56 512	3 254	52	141	1 192
Havelland	57 727	3 947	56 830	3 889	100	235	562
Märkisch-Oderland	72 301	3 568	70 806	3 439	18	467	1 010
Oberhavel	71 799	2 497	70 624	2 423	18	279	878
Oberspreewald-Lausitz	69 618	4 091	68 124	3 796	620	90	784
Oder-Spree	79 615	3 601	78 329	3 463	-	340	946
Ostprignitz-Ruppin	47 937	3 076	46 419	2 942	270	272	976
Potsdam-Mittelmark	70 834	2 896	69 010	2 796	88	311	1 425
Prignitz	45 611	3 438	44 439	3 299	131	178	863
Spree-Neiße	66 156	4 789	65 045	4 624	87	153	871
Teltow-Fläming	63 317	3 367	61 451	3 092	74	265	1 527
Uckermark	69 526	4 088	68 031	3 875	129	447	919
<b>Land Brandenburg</b>	<b>1 099 500</b>	<b>62 501</b>	<b>1 075 807</b>	<b>59 873</b>	<b>3 433</b>	<b>3 962</b>	<b>16 298</b>
Kreisfreie Städte zusammen	203 326	12 599	198 744	12 074	1 762	88	2 732
Landkreise zusammen	896 174	49 902	877 063	47 799	1 671	3 874	13 566

1) Ohne Wohnheime, ohne Wohngebäude nur mit 1 oder 2 Ferien-/Freizeitwohneinheiten

9. Wohnungen in Wohngebäuden<sup>\*)</sup>

Lfd. Nr.	Verwaltungsbezirk	Wohnungen <sup>1)</sup>		davon in von ... bis ...	
		insgesamt	darunter	bis 1900	1901 bis 1918
			öffentlich gefördert		
	<b>Kreisfreie Städte</b>				
1	Brandenburg an der Havel	41 286	44	4 406	4 366
2	Cottbus	56 575	125	2 542	2 381
3	Frankfurt (Oder)	37 866	251	1 868	1 515
4	Potsdam	62 934	489	8 475	5 124
	<b>Landkreise</b>				
5	Barnim	64 233	463	8 963	6 462
6	Dahme-Spreewald	57 005	399	7 477	5 612
7	Elbe-Elster	56 432	749	10 833	6 571
8	Havelland	56 774	710	7 740	4 800
9	Märkisch-Oderland	70 611	494	10 911	6 091
10	Oberhavel	70 489	386	9 407	6 379
11	Oberspreewald-Lausitz	68 072	291	6 784	4 923
12	Oder-Spree	78 202	386	8 620	5 681
13	Ostprignitz-Ruppin	46 312	328	12 827	3 496
14	Potsdam-Mittelmark	68 900	1 291	13 156	6 221
15	Prignitz	44 312	326	10 456	5 766
16	Spree-Neiße	64 955	395	8 919	6 487
17	Teltow-Fläming	61 370	198	10 744	5 666
18	Uckermark	67 865	313	9 375	3 425
19	Land Brandenburg	1 074 193	7 638	153 503	90 966
20	Kreisfreie Städte zusammen	198 661	909	17 291	13 386
21	Landkreise zusammen	875 532	6 729	136 212	77 580

\*) Ohne Wohnheime, ohne Wohngebäude nur mit 1 oder 2 Ferien-/Freizeitwohneinheiten

1) Ohne Ferien-/Freizeitwohnungen



nach Baujahr und öffentlicher Förderung

errichteten Gebäuden						Lfd. Nr.
1919 bis 1948	1949 bis 1968	1969 bis 1981	1982 bis 1987	1988 bis 1990	1991 und später	
11 758	7 877	7 440	4 027	916	496	1
6 191	10 337	23 350	7 416	2 674	1 684	2
5 588	5 993	15 192	4 805	2 088	817	3
10 306	6 972	18 202	8 907	2 926	2 022	4
18 432	7 388	12 340	5 193	1 944	3 511	5
16 538	9 068	8 353	4 284	1 907	3 766	6
14 274	9 822	8 016	3 143	1 980	1 793	7
18 399	10 212	7 138	2 705	2 278	3 502	8
16 202	13 377	11 428	6 794	2 273	3 535	9
22 657	9 668	9 563	5 899	2 338	4 578	10
13 708	21 823	9 997	6 353	3 210	1 274	11
15 920	19 298	15 049	8 005	2 780	2 849	12
8 427	5 691	8 285	3 661	2 213	1 712	13
22 092	8 478	7 236	4 076	2 549	5 092	14
9 600	7 269	5 732	2 367	1 752	1 370	15
14 199	14 023	11 189	5 562	2 101	2 475	16
18 236	9 240	7 543	4 194	2 313	3 434	17
9 151	18 946	17 121	5 355	2 772	1 720	18
251 678	195 482	203 174	92 746	41 014	45 630	19
33 843	31 179	64 184	25 155	8 604	5 019	20
217 835	164 303	138 990	67 591	32 410	40 611	21

10. Wohnungen in Wohngebäuden<sup>\*)</sup> nach

Lfd. Nr.	Verwaltungsbezirk	Insgesamt <sup>1)</sup>	davon mit ...				
			Fern- heizung	Block- heizung	Zentral- heizung	Etagen- heizung	Einzel-/ Mehrraum- ofen- heizung
	<b>Kreisfreie Städte</b>						
1	Brandenburg an der Havel	41 286	13 065	1 040	5 333	2 694	19 154
2	Cottbus	56 575	38 730	701	6 102	1 843	9 199
3	Frankfurt (Oder)	37 866	23 799	178	3 848	2 265	7 776
4	Potsdam	62 934	34 800	1 515	7 683	4 252	14 684
	<b>Landkreise</b>						
5	Barnim	64 233	14 956	857	22 056	3 849	22 515
6	Dahme-Spreewald	57 005	7 785	1 548	26 485	4 931	16 256
7	Elbe-Elster	56 432	5 616	1 328	25 102	5 210	19 176
8	Havelland	56 774	7 983	2 134	23 310	2 827	20 520
9	Märkisch-Oderland	70 611	12 072	1 677	26 844	4 251	25 767
10	Oberhavel	70 489	15 496	1 161	26 645	4 060	23 127
11	Oberspreewald-Lausitz	68 072	25 583	363	17 763	3 250	21 113
12	Oder-Spree	78 202	26 478	1 553	26 540	4 822	18 809
13	Ostprignitz-Ruppin	46 312	9 849	1 017	16 576	3 790	15 080
14	Potsdam-Mittelmark	68 900	6 446	2 625	35 617	3 790	20 422
15	Prignitz	44 312	6 695	2 081	16 059	4 344	15 133
16	Spree-Neiße	64 955	19 181	979	20 528	5 913	18 354
17	Teltow-Fläming	61 370	7 912	1 230	26 148	4 659	21 421
18	Uckermark	67 865	27 110	2 694	16 190	3 639	18 232
19	Land Brandenburg	1 074 193	303 556	24 681	348 829	70 389	326 738
20	Kreisfreie Städte zusammen	198 661	110 394	3 434	22 966	11 054	50 813
21	Landkreise zusammen	875 532	193 162	21 247	325 863	59 335	275 925

\*) Ohne Wohnheime, ohne Wohngebäude nur mit 1 oder 2 Ferien-/Freizeitwohneinheiten

1) Ohne Ferien-/Freizeitwohnungen

2) Mehrfachnennungen möglich

**überwiegender Beheizungsart des Gebäudes und verwendeter Energieart**

und zwar mit verwendeter(n) Energieart(en)... <sup>2)</sup>							Lfd. Nr.
Fernwärme	Gas	Elektrizität	Heizöl	Briketts, Braunkohle	Koks, Steinkohle	Holz oder sonstige	
13 065	15 125	2 770	1 388	21 135	4 823	5 737	1
38 730	5 575	1 070	1 701	11 228	520	2 604	2
23 799	7 657	304	693	9 269	463	1 275	3
34 800	12 927	630	2 058	18 290	8 763	9 937	4
14 956	20 919	1 642	6 148	27 765	5 043	19 642	5
7 785	22 780	1 341	5 759	22 922	2 688	12 725	6
5 616	10 888	3 010	12 255	28 985	2 763	17 641	7
7 983	13 509	846	9 365	26 642	3 232	12 774	8
12 072	20 821	2 009	7 999	32 797	4 198	17 702	9
15 496	16 177	1 693	10 491	30 002	5 760	19 678	10
25 583	9 184	2 331	9 711	27 369	3 386	14 948	11
26 478	20 912	1 529	7 559	26 224	3 096	13 705	12
9 849	8 980	1 241	8 698	20 241	2 933	13 557	13
6 446	21 949	1 479	13 514	29 121	5 716	15 956	14
6 695	16 011	1 304	5 855	20 544	2 221	12 323	15
19 181	12 210	1 588	6 673	28 656	2 287	15 195	16
7 912	18 987	1 342	8 824	28 336	3 674	16 003	17
27 110	9 069	1 439	9 797	22 948	2 066	14 052	18
303 556	263 680	27 568	128 488	432 474	63 632	235 454	19
110 394	41 284	4 774	5 840	59 922	14 569	19 553	20
193 162	222 396	22 794	122 648	372 552	49 063	215 901	21

11. Wohnungen in Wohngebäuden<sup>1)</sup> nach Bauweise,

Lfd. Nr.	Verwaltungsbezirk	Insgesamt <sup>1)</sup>	und zwar nach ...					
			Bauweise		Erhaltungs			
			traditionelle Bauweise	Montagebauweise	Gebäude ohne Schäden	Gebäude mit schweren Schäden an mindestens einem Bauteil	schwere	
							Sockel	den Außenwänden
	Kreisfreie Städte							
1	Brandenburg an der Havel	41 286	28 989	12 297	4 972	6 199	2 839	2 967
2	Cottbus	56 575	15 911	40 664	10 395	2 956	420	720
3	Frankfurt (Oder)	37 866	13 619	24 247	4 729	5 047	502	654
4	Potsdam	62 934	30 466	32 468	9 965	5 820	1 997	3 299
	Landkreise							
5	Barnim	64 233	47 074	17 159	15 661	5 022	2 570	2 217
6	Dahme-Spreewald	57 005	43 906	13 099	20 854	1 900	709	706
7	Elbe-Elster	56 432	44 781	11 651	16 536	2 521	781	823
8	Havelland	56 774	45 567	11 207	21 521	3 958	2 004	2 100
9	Märkisch-Oderland	70 611	54 677	15 934	20 521	4 029	1 673	1 724
10	Oberhavel	70 489	55 037	15 452	28 126	2 302	719	718
11	Oberspreewald-Lausitz	68 072	41 051	27 021	19 354	3 055	638	729
12	Oder-Spree	78 202	54 169	24 033	22 736	2 178	672	775
13	Ostprignitz-Ruppin	46 312	35 390	10 922	15 390	2 531	1 033	1 112
14	Potsdam-Mittelmark	68 900	59 356	9 544	20 790	3 572	1 333	1 404
15	Prignitz	44 312	34 697	9 615	11 427	2 468	767	942
16	Spree-Neiße	64 955	44 267	20 688	19 319	2 986	930	1 110
17	Teltow-Fläming	61 370	49 368	12 002	21 282	3 106	1 206	1 354
18	Uckermark	67 865	36 415	31 450	14 451	3 426	1 120	1 502
19	Land Brandenburg	1 074 193	734 740	339 453	298 029	63 076	21 913	24 856
20	Kreisfreie Städte zusammen	198 661	88 985	109 676	30 061	20 022	5 758	7 640
21	Landkreise zusammen	875 532	645 755	229 777	267 968	43 054	16 155	17 216

<sup>1)</sup> Ohne Wohnheime, ohne Wohngebäude nur mit 1 oder 2 Ferien-/Freizeitwohneinheiten

1) Ohne Ferien-/Freizeitwohnungen

2) Mehrfachnennungen möglich

# Erhaltungszustand und Abwasserentsorgung des Gebäudes

des Gebäudes								Lfd. Nr.
zustand					Abwasserentsorgung			
Schäden am/an ... <sup>2)</sup>				ohne Angabe	Kanalisation	Klägrube, Auffangbe- hälter mit Entleerung	Versicke- rungsanlage oder sonstiges	
der Treppen- anlage	der Dach- konstruktion	der Dach- deckung, der Dachent- wässerung	den Schorn- steinen					
822	957	3 413	2 239	65	38 358	2 752	176	1
696	478	1 672	1 249	8	51 539	4 445	591	2
448	3 459	1 155	1 792	12	36 822	983	61	3
1 146	1 580	3 203	1 720	389	61 330	1 492	112	4
1 225	1 582	3 021	2 251	81	39 395	23 394	1 444	5
465	608	863	756	445	24 866	30 539	1 600	6
591	869	1 347	1 089	89	21 940	32 223	2 269	7
1 055	1 508	2 200	1 594	111	29 897	25 630	1 247	8
1 036	1 585	2 120	2 055	84	32 692	35 122	2 797	9
499	640	1 071	1 153	118	38 884	30 059	1 546	10
396	662	1 274	1 792	106	44 733	20 909	2 430	11
413	840	1 152	920	296	50 172	26 376	1 654	12
568	939	1 156	1 231	136	29 376	15 888	1 048	13
768	1 176	1 746	1 982	358	30 681	35 984	2 235	14
470	882	918	1 234	84	26 001	16 945	1 366	15
491	881	1 755	1 283	56	39 305	22 856	2 794	16
906	1 137	1 504	1 521	123	36 340	23 894	1 136	17
899	1 120	1 776	1 426	16	45 880	20 062	1 923	18
12 894	20 903	31 346	27 287	2 577	678 211	369 553	26 429	19
3 112	6 474	9 443	7 000	474	188 049	9 672	940	20
9 782	14 429	21 903	20 287	2 103	490 162	359 881	25 489	21



## 12. Wohnungen in Wohngebäuden<sup>\*)</sup> nach der Fläche

Verwaltungsbezirk	ins- gesamt <sup>1)</sup>	davon mit einer Fläche von ... bis unter ... m²						Fläche in m²	
		unter 40	40 - 60	60 - 80	80 - 100	100 - 120	120 und mehr	ins- gesamt	je Wohnung
Kreisfreie Städte									
Brandenburg an der Havel	41 286	4 751	17 594	12 579	3 450	1 538	1 374	2 520 266	61,0
Cottbus	56 575	5 437	28 406	14 627	3 860	1 927	2 318	3 553 602	62,8
Frankfurt (Oder)	37 866	5 303	18 493	8 961	2 455	1 343	1 311	2 298 182	60,7
Potsdam	62 934	8 193	19 412	23 904	5 957	2 942	2 526	4 049 095	64,3
Landkreise									
Barnim	64 233	4 895	18 043	19 872	9 702	6 078	5 643	4 685 129	72,9
Dahme-Spreewald	57 005	3 846	14 239	16 085	9 646	6 195	6 994	4 431 863	77,7
Elbe-Elster	56 432	3 002	15 147	15 547	9 752	6 520	6 464	4 381 057	77,6
Havelland	56 774	4 393	17 328	15 706	9 141	5 567	4 639	4 116 756	72,5
Märkisch-Oderland	70 611	5 016	19 235	19 292	11 462	7 657	7 949	5 410 016	76,6
Oberhavel	70 489	6 023	17 815	21 082	12 042	7 263	6 264	5 222 792	74,1
Oberspreewald-Lausitz	68 072	4 216	26 595	20 051	7 720	4 704	4 786	4 685 485	68,8
Oder-Spree	78 202	6 325	25 849	21 847	10 231	6 834	7 116	5 663 362	72,4
Ostprignitz-Ruppin	46 312	3 179	12 323	13 074	7 458	5 038	5 240	3 547 186	76,6
Potsdam-Mittelmark	68 900	3 314	14 638	17 932	13 695	9 738	9 583	5 660 755	82,2
Prignitz	44 312	2 882	13 747	11 289	6 835	4 900	4 659	3 335 279	75,3
Spree-Neiße	64 955	5 127	21 753	17 638	8 343	5 800	6 294	4 730 034	72,8
Teltow-Fläming	61 370	4 599	16 773	16 633	10 221	6 716	6 428	4 632 085	75,5
Uckermark	67 865	5 489	25 360	18 795	7 647	5 164	5 410	4 777 123	70,4
Land Brandenburg									
Kreisfreie Städte zusammen	1 074 193	85 990	342 750	304 914	149 617	95 924	94 998	77 700 067	72,3
Landkreise zusammen	198 661	23 684	83 905	60 071	15 722	7 750	7 529	12 421 145	62,5
Landkreise zusammen	875 532	62 306	258 845	244 843	133 895	88 174	87 469	65 278 922	74,6

\*) Ohne Wohnheime, ohne Wohngebäude nur mit 1 oder 2 Ferien-/Freizeitwohneinheiten

1) Ohne Ferien-/Freizeitwohnungen

### 13. Wohnungen in Wohngebäuden<sup>\*)</sup>

Lfd. Nr.	Verwaltungsbezirk	Insgesamt <sup>1)</sup>	davon mit ...			
			1	2	3	4
	<b>Kreisfreie Städte</b>					
1	Brandenburg an der Havel	41 286	472	3 478	14 672	16 681
2	Cottbus	56 575	513	5 601	12 342	26 968
3	Frankfurt (Oder)	37 866	1 113	4 749	10 660	14 259
4	Potsdam	62 934	227	7 894	17 711	25 197
	<b>Landkreise</b>					
5	Barnim	64 233	251	3 998	15 845	24 881
6	Dahme-Spreewald	57 005	130	3 592	12 780	19 821
7	Elbe-Elster	56 432	189	1 863	11 650	19 935
8	Havelland	56 774	365	3 594	15 702	21 520
9	Märkisch-Oderland	70 611	384	3 916	14 704	26 371
10	Oberhavel	70 489	619	4 782	16 284	26 885
11	Oberspreewald-Lausitz	68 072	289	3 499	17 983	27 530
12	Oder-Spree	78 202	346	5 524	16 496	31 522
13	Ostprignitz-Ruppin	46 312	172	2 741	10 647	17 345
14	Potsdam-Mittelmark	68 900	327	3 060	14 005	23 037
15	Prignitz	44 312	195	1 891	10 449	16 478
16	Spree-Neiße	64 955	189	4 988	14 055	23 454
17	Teltow-Fläming	61 370	399	4 121	14 093	21 140
18	Uckermark	67 865	534	4 925	15 994	26 629
19	Land Brandenburg	1 074 193	6 714	74 216	256 072	409 653
20	Kreisfreie Städte zusammen	198 661	2 325	21 722	55 385	83 105
21	Landkreise zusammen	875 532	4 389	52 494	200 687	326 548

\*) Ohne Wohnheime, ohne Wohngebäude nur mit 1 oder 2 Ferien-/Freizeitwohneinheiten

1) Ohne Ferien-/Freizeitwohnungen

2) Alle Räume mit 6 m<sup>2</sup> und mehr Wohnfläche sowie alle Küchen



nach der Zahl der Räume

Räumen <sup>2)</sup>				Räume		Lfd. Nr.
5	6	7 und mehr		insgesamt	je Wohnung	
		Wohnungen	Räume			
4 411	1 132	440	3 320	150 335	3,6	1
8 743	1 739	669	4 987	215 749	3,8	2
5 353	1 318	414	3 130	137 430	3,6	3
9 281	1 922	702	5 408	233 281	3,7	4
11 993	4 722	2 543	19 091	262 694	4,1	5
12 236	5 506	2 940	22 201	241 355	4,2	6
12 497	6 431	3 867	29 064	248 740	4,4	7
9 934	3 820	1 839	13 922	227 251	4,0	8
15 178	5 994	4 064	32 175	301 841	4,3	9
14 316	5 080	2 523	18 988	287 623	4,1	10
12 095	4 270	2 406	18 143	275 594	4,0	11
15 022	6 071	3 221	24 180	322 686	4,1	12
9 473	3 782	2 152	16 325	193 357	4,2	13
16 418	7 576	4 477	33 840	301 996	4,4	14
9 235	3 920	2 144	16 225	187 156	4,2	15
13 848	5 444	2 977	22 490	270 540	4,2	16
12 939	5 754	2 924	22 022	256 721	4,2	17
12 957	4 480	2 346	17 797	274 344	4,0	18
205 929	78 961	42 648	323 308	4 388 693	4,1	19
27 788	6 111	2 225	16 845	736 795	3,7	20
178 141	72 850	40 423	306 463	3 651 898	4,2	21

# 14. Wohnungen in Wohngebäuden<sup>\*)</sup>

Lfd. Nr.	Verwaltungsbezirk	Insgesamt <sup>1)</sup>	da		
			mit Bad/Dusche und WC innerhalb der Wohnung; mit Sammelheizung	mit Bad/Dusche und WC innerhalb der Wohnung; ohne Sammelheizung	mit Bad/Dusche innerhalb der Wohnung; mit WC außerhalb der Wohnung
	<b>Kreisfreie Städte</b>				
1	Brandenburg an der Havel	41 286	21 424	14 746	160
2	Cottbus	56 575	47 033	8 548	90
3	Frankfurt (Oder)	37 866	29 840	7 181	63
4	Potsdam	62 934	47 144	10 403	422
	<b>Landkreise</b>				
5	Barnim	64 233	39 977	15 483	291
6	Dahme-Spreewald	57 005	38 843	12 382	324
7	Elbe-Elster	56 432	34 417	13 051	780
8	Havelland	56 774	35 179	16 083	193
9	Märkisch-Oderland	70 611	43 531	19 545	327
10	Oberhavel	70 489	45 750	17 735	252
11	Oberspreewald-Lausitz	68 072	45 758	12 498	286
12	Oder-Spree	78 202	57 645	14 574	331
13	Ostprignitz-Ruppin	46 312	30 185	11 011	333
14	Potsdam-Mittelmark	68 900	46 625	16 290	309
15	Prignitz	44 312	27 806	10 225	471
16	Spree-Neiße	64 955	43 973	12 510	555
17	Teltow-Fläming	61 370	38 234	16 428	386
18	Uckermark	67 865	48 803	14 156	219
19	Land Brandenburg	1 074 193	722 167	242 849	5 792
20	Kreisfreie Städte zusammen	198 661	145 441	40 878	735
21	Landkreise zusammen	875 532	576 726	201 971	5 057

\*) Ohne Wohnheime, ohne Wohngebäude nur mit 1 oder 2 Ferien-/Freizeitwohneinheiten

1) Ohne Ferien-/Freizeitwohnungen

nach der Ausstattung

von						Lfd. Nr.
mit Bad/Dusche außerhalb der Wohnung; mit WC innerhalb der Wohnung	ohne Bad/Dusche; mit WC innerhalb der Wohnung	ohne Bad/Dusche; mit WC außerhalb der Wohnung	mit Bad/Dusche und WC außerhalb der Wohnung	mit Bad/Dusche und Trocken- toilette	ohne Bad/Dusche mit Trocken- toilette	
492	1 467	2 747	149	25	76	1
59	168	284	146	41	206	2
49	249	330	86	11	57	3
189	1 666	2 836	212	9	53	4
186	3 227	2 991	562	156	1 360	5
248	1 782	1 542	748	183	953	6
287	1 341	2 159	2 006	607	1 784	7
201	2 209	1 566	479	87	777	8
251	2 049	2 348	788	111	1 661	9
209	2 012	2 235	757	106	1 433	10
165	6 725	763	861	232	784	11
267	1 754	1 927	637	185	882	12
148	1 240	2 011	463	74	847	13
302	1 903	1 364	1 055	160	892	14
158	1 801	2 397	316	113	1 025	15
249	2 097	2 731	1 220	276	1 344	16
342	1 876	2 427	871	100	706	17
123	1 264	1 138	403	102	1 657	18
3 925	34 830	33 796	11 759	2 578	16 497	19
789	3 550	6 197	593	86	392	20
3 136	31 280	27 599	11 166	2 492	16 105	21

# 15. Bewohnte Wohnungen in Wohngebäuden<sup>\*)</sup> nach Art der Nutzung,

Lfd. Nr.	Verwaltungsbezirk	Wohnungen <sup>1)</sup>			Eigen
		insgesamt	und zwar		zusammen
			Fläche je Wohnung in m²	öffentlich gefördert	
	Kreisfreie Städte				
1	Brandenburg an der Havel	38 060	61,7	44	4 328
2	Cottbus	53 893	62,9	124	5 382
3	Frankfurt (Oder)	35 558	60,6	248	2 925
4	Potsdam	59 076	64,4	489	4 725
	Landkreise				
5	Barnim	59 729	73,7	462	22 112
6	Dahme-Spreewald	54 602	78,4	397	25 769
7	Elbe-Elster	53 178	78,4	748	26 841
8	Havelland	52 885	73,2	708	19 759
9	Märkisch-Oderland	67 172	77,1	492	28 363
10	Oberhavel	68 066	74,3	384	27 548
11	Oberspreewald-Lausitz	64 276	69,3	285	19 229
12	Oder-Spree	74 739	72,8	384	26 063
13	Ostprignitz-Ruppin	43 370	77,3	326	17 438
14	Potsdam-Mittelmark	66 104	82,4	1 288	34 103
15	Prignitz	41 013	76,2	325	16 449
16	Spree-Neiße	60 331	73,6	392	22 433
17	Teltow-Fläming	58 278	75,9	195	23 493
18	Uckermark	63 990	70,8	312	17 249
19	Land Brandenburg	1 014 320	72,8	7 603	344 209
20	Kreisfreie Städte zusammen	186 587	62,7	905	17 360
21	Landkreise zusammen	827 733	75,1	6 698	326 849

\*) Ohne Wohnheime, ohne Wohngebäude nur mit 1 oder 2 Ferien-/Freizeitwohneinheiten

1) Ohne Ferien-/Freizeitwohnungen

# Fläche, öffentlicher Förderung und Belegungsbindung

Eigentumswohnungen		Mietwohnungen				Lfd. Nr.
und zwar		zusammen	und zwar			
Fläche je Wohnung in m²	öffentlich gefördert		Fläche je Wohnung in m²	öffentlich gefördert	mit Belegungsbindung	
95,2	38	33 732	57,4	6	13 472	1
99,4	114	48 511	58,9	10	17 651	2
102,6	46	32 633	56,9	202	27 902	3
97,0	20	54 351	61,5	469	28 793	4
95,0	112	37 617	61,1	350	6 760	5
96,1	218	28 833	62,5	179	7 759	6
94,7	143	26 337	61,8	605	13 273	7
94,5	51	33 126	60,5	657	10 867	8
98,4	172	38 809	61,5	320	15 558	9
93,9	155	40 518	60,9	229	18 404	10
95,1	132	45 047	58,3	153	20 561	11
97,3	208	48 676	59,7	176	32 259	12
98,7	35	25 932	62,9	291	10 966	13
97,3	207	32 001	66,6	1 081	7 176	14
98,6	185	24 564	61,3	140	8 842	15
97,1	336	37 898	59,7	56	12 349	16
96,9	163	34 785	61,8	32	17 870	17
101,4	158	46 741	59,5	154	14 111	18
96,7	2 493	670 111	60,5	5 110	284 573	19
98,2	218	169 227	59,0	687	87 818	20
96,7	2 275	500 884	61,1	4 423	196 755	21

# 16. Leerstehende Wohnungen in Wohngebäuden<sup>\*)</sup>

Lfd. Nr.	Verwaltungsbezirk	Insgesamt	Grund des			
			noch nicht bezogene Neubauwohnung	Wechsel des Wohnungsnutzers	Umbau, Modernisierung	schwerwiegende Mängel
	<b>Kreisfreie Städte</b>					
1	Brandenburg an der Havel	3 226	1	333	628	1 704
2	Cottbus	2 682	13	812	1 367	226
3	Frankfurt (Oder)	2 308	5	822	698	577
4	Potsdam	3 858	125	274	909	1 189
	<b>Landkreise</b>					
5	Barnim	4 504	221	822	588	1 327
6	Dahme-Spreewald	2 403	222	195	467	277
7	Elbe-Elster	3 254	8	360	710	1 045
8	Havelland	3 889	71	314	676	607
9	Märkisch-Oderland	3 439	64	372	720	1 094
10	Oberhavel	2 423	164	265	517	411
11	Oberspreewald-Lausitz	3 796	25	361	555	421
12	Oder-Spree	3 463	36	595	593	503
13	Ostprignitz-Ruppin	2 942	23	235	978	545
14	Potsdam-Mittelmark	2 796	127	287	612	369
15	Prignitz	3 299	14	296	570	839
16	Spree-Neiße	4 624	19	502	1 274	1 401
17	Teltow-Fläming	3 092	65	301	927	689
18	Uckermark	3 875	15	594	781	763
19	Land Brandenburg	59 873	1 218	7 740	13 570	13 987
20	Kreisfreie Städte zusammen	12 074	144	2 241	3 602	3 696
21	Landkreise zusammen	47 799	1 074	5 499	9 968	10 291

<sup>\*)</sup> Ohne Wohnheime, ohne Wohngebäude nur mit 1 oder 2 Freizeitwohneinheiten

nach Grund und Dauer des Leerstehens

Leerstehens		Dauer des Leerstehens					Lfd. Nr.
für den Abriß vorgesehen	sonstiger Grund	bis zu 3 Monaten	4 - 12 Monate	13 - 24 Monate	25 - 48 Monate	49 und mehr Monate	
110	450	439	740	617	648	782	1
33	231	690	790	454	425	323	2
15	191	439	658	409	417	385	3
83	1 278	495	1 610	1 038	367	348	4
167	1 379	997	748	687	1 927	145	5
73	1 169	547	784	333	288	451	6
164	967	306	828	629	1 190	301	7
154	2 067	423	878	435	1 581	572	8
255	934	403	1 022	570	994	450	9
119	947	432	924	485	346	236	10
112	2 322	490	1 335	797	737	437	11
82	1 654	682	1 142	597	705	337	12
63	1 098	413	749	690	767	323	13
81	1 320	480	893	480	661	282	14
53	1 527	345	1 000	711	758	485	15
200	1 228	605	1 259	1 131	897	732	16
88	1 022	366	947	519	542	718	17
97	1 625	466	1 154	1 017	781	457	18
1 949	21 409	9 018	17 461	11 599	14 031	7 764	19
241	2 150	2 063	3 798	2 518	1 857	1 838	20
1 708	19 259	6 955	13 663	9 081	12 174	5 926	21

Gebäude- und Wohnungszählung 1995

1 Gebäude mit Wohnraum nach Gebäudeart und bewohnte Unterkünfte

Schl. Nr.	Gemeinde	Gebäude mit Wohnraum und bewohnte Unter- künfte insgesamt	Darunter Gebäude mit Wohnraum		Davon						Bewohnte Unter- künfte
			zu- sammen	darunter	Wohngebäude 1)		Wohn- heime	Wohn- gebäude nur mit 1 oder 2 Freizeit- wohn- einheiten	sonstige Gebäude mit Wohnraum		
					zu- sammen	darunter			zu- sammen	darunter	
67	Oder-Spree										
004	Ahrensdorf	82	82	3	81	3	-	-	1	.	-
008	Alt Golm	81	80	1	80	1	-	-	-	.	1
012	Alt Madlitz	87	86	11	85	10	-	-	1	.	1
016	Alt Stahnsdorf	112	112	4	112	4	-	-	-	.	-
020	Arensdorf	163	163	10	160	10	-	-	3	-	-
024	Bad Saarow-Pieskow	841	838	41	788	37	-	17	33	4	3
028	Bahre	35	35	-	35	-	-	-	-	-	-
032	Beerfelde	102	102	5	100	5	-	-	2	.	-
036	Beeskow, Stadt	1688	1683	61	1608	54	-	9	66	7	5
040	Berkenbrück	281	279	3	274	3	-	2	3	-	2
044	Biegen	92	90	3	89	3	-	-	1	.	2
048	Birkholz	76	76	5	75	5	-	1	-	-	-
052	Bomsdorf	78	78	3	75	3	-	2	1	.	-
056	Braunsdorf	71	71	3	67	3	-	2	2	.	-
060	Bremsdorf	121	121	1	120	1	-	-	1	.	-
064	Breslack	71	71	4	71	4	-	-	-	-	-
068	Briescht	75	74	2	69	2	-	3	2	.	1
072	Briesen (Mark)	445	441	4	434	4	-	1	6	-	4
076	Brieskow-Finkenheerd	655	652	7	640	4	-	2	10	3	3
080	Buchholz	56	56	2	56	2	-	-	-	-	-
084	Buckow	151	151	1	149	1	-	-	2	.	-
088	Bugk	56	56	2	55	2	-	-	1	.	-
092	Chossewitz	43	42	-	39	-	-	3	-	-	1
096	Coschen	105	105	2	104	2	-	1	-	-	-
100	Dahmsdorf	46	45	1	42	1	-	1	2	.	1
104	Dammendorf	57	57	2	56	2	-	-	1	.	-
108	Demnitz	78	78	1	78	1	-	-	-	-	-
112	Diensdorf-Radlow	170	170	2	157	2	-	6	7	-	-
116	Drahendorf	14	14	1	12	-	-	1	1	.	-
120	Eisenhüttenstadt, Stadt	3498	3493	59	3452	52	-	3	38	7	5
124	Erkner	1571	1568	31	1524	26	-	19	25	5	3
128	Falkenberg	51	51	2	51	2	-	-	-	-	-
132	Falkenberg	61	61	4	59	4	-	1	1	.	-
136	Friedland, Stadt	211	210	10	200	9	-	1	9	1	1
140	Fünfeichen	210	209	3	207	3	-	-	2	.	1
144	Fürstenwalde/Spree, Stadt	4786	4775	165	4670	148	-	16	89	17	11
148	Giesensdorf	85	84	1	81	1	-	2	1	.	1
152	Gliencke	178	178	5	172	5	-	-	6	-	-
156	Göhlen	47	47	2	45	2	-	1	1	.	-
160	Görsdorf b. Beeskow	65	65	1	64	1	-	-	1	.	-
164	Görsdorf b. Storkow	131	130	-	123	-	-	7	-	-	1
168	Görzig	121	121	5	119	5	-	1	1	.	-
172	Gosen	203	203	5	200	5	-	-	3	-	-
176	Groß Eichholz	40	39	1	35	1	-	4	-	-	1
180	Groß Lindow	448	447	9	434	9	-	5	8	-	1

1) ohne Wohnheime, ohne Wohngebäude nur mit 1 oder 2 Ferien-/Freizeitwohneinheiten.



## Gebäude- und Wohnungszählung 1995

## 1 Gebäude mit Wohnraum nach Gebäudeart und bewohnte Unterkünfte

Schl Nr.	Gemeinde	Gebäude mit Wohnraum und bewohnte Unter- künfte insgesamt	Darunter Gebäude mit Wohnraum		Davon						Bewohnte Unter- künfte
			zu- sammen	darunter  leer- stehend	Wohngebäude 1.)		Wohn- heime	Wohn- gebäude nur mit 1 oder 2 Freizeit- wohn- einheiten	sonstige Gebäude mit Wohnraum		
					zu- sammen	darunter  leer- stehend			zu- sammen	darunter  leer- stehend	
184	Groß Muckrow	105	105	4	102	4	-	1	2	.	-
188	Groß Rietz	131	131	2	127	1	-	2	2	.	-
192	Groß Schauen	54	54	-	53	-	-	1	-	-	-
196	Groß-Briesen	87	86	3	79	3	-	4	3	-	1
200	Grünheide (Mark)	603	599	13	568	10	-	8	23	3	4
204	Grunow	101	101	4	97	4	-	-	-	-	-
208	Günthersdorf	52	52	4	48	2	-	-	4	2	-
212	Hangelsberg	453	445	15	436	14	-	2	7	1	8
216	Hartmannsdorf	177	177	3	173	3	-	3	1	.	-
220	Hasenfelde	81	81	1	81	1	-	-	-	-	-
224	Heinersdorf	262	262	9	257	8	-	-	5	1	-
228	Henzendorf	42	42	1	40	1	-	2	-	-	-
232	Herzberg	162	162	2	161	2	-	1	-	-	-
236	Jacobsdorf	159	158	3	157	3	-	-	1	.	1
240	Jänickendorf	55	55	2	54	2	-	1	-	-	-
244	Kagel	277	273	12	259	11	-	8	6	1	4
248	Karras	14	14	-	13	-	-	-	1	.	-
252	Kehrigk	54	54	2	54	2	-	-	-	-	-
256	Kienbaum	64	64	3	62	3	-	2	-	-	-
260	Kieselwitz	98	98	-	94	-	-	3	1	.	-
264	Klein Muckrow	39	39	-	38	-	-	1	-	-	-
268	Kobbeln	37	36	1	36	1	-	-	-	-	1
272	Kolpin	103	103	4	99	3	-	2	2	.	-
276	Kossenblatt	153	153	10	141	9	-	5	7	1	-
280	Kummerow	36	36	1	35	1	-	1	-	-	-
284	Kummersdorf	151	149	5	145	5	-	-	4	-	2
288	Langewahl	198	198	4	194	3	-	2	2	.	-
292	Lawitz	134	134	2	134	2	-	-	-	-	-
296	Leibnitz	126	122	1	98	1	-	18	6	-	4
300	Linsdorf	87	87	5	83	5	-	4	-	-	-
304	Lindenberg	210	210	3	202	3	-	-	8	-	-
308	Lindow	28	28	2	27	2	-	-	1	.	-
312	Markgrafleske	269	269	5	262	5	-	6	1	.	-
316	Nerz	60	60	1	58	1	-	-	2	.	-
320	Mittweide	58	58	4	56	3	-	-	2	.	-
324	Mixdorf	206	206	3	205	3	-	-	1	.	-
328	Möbiskruga	98	98	1	95	1	-	-	3	-	-
332	Mönchwinkel	81	81	1	79	1	-	-	2	.	-
336	Müllrose, Stadt	761	756	18	736	16	-	4	16	2	5
340	Neu Golm	81	81	3	78	3	-	-	3	-	-
344	Neu Zittau	435	435	7	424	7	-	2	9	-	-
348	Neubrück (Spree)	119	119	1	116	1	-	-	3	-	-
352	Neuendorf im Sande	99	99	1	97	1	-	-	2	.	-
356	Neuzella	500	500	14	482	11	-	1	17	3	-
360	Niewisch	79	78	3	67	3	-	10	1	.	1
364	Ossendorf	55	55	3	54	2	-	-	1	.	-

-----  
1) Ohne Wohnheime, ohne Wohngebäude nur mit 1 oder 2 Ferien-/Freizeitwohneinheiten.

Gebäude- und Wohnungszählung 1995

1 Gebäude mit Wohnraum nach Gebäudeart und bewohnte Unterkünfte

Schl. Nr.	Gemeinde	Gebäude mit Wohnraum und bewohnte Unter- künfte insgesamt	Darunter Gebäude mit Wohnraum		Davon						Bewohnte Unter- künfte
			zu- sammen	darunter  leer- stehend	Wohngebäude 1)		Wohn- heime	Wohn- gebäude nur mit 1 oder 2 Freizeit- wohn- einheiten	sonstige Gebäude mit Wohnraum		
					zu- sammen	darunter  leer- stehend			zu- sammen	darunter  leer- stehend	
368	Petersdorf b. Briesen	68	68	3	66	2	-	-	2	.	-
372	Petersdorf b. Saarow-Piesk	135	135	3	132	3	-	-	3	-	-
376	Pfaffendorf	122	122	6	116	5	-	2	4	1	-
380	Philadelphia	93	93	2	89	2	-	2	2	.	-
384	Pieskow	49	49	3	49	3	-	-	-	-	-
388	Pillgram	98	98	3	95	3	-	2	1	.	-
392	Pohlitz	77	77	1	75	1	-	-	2	.	-
396	Ragow	64	64	1	64	1	-	-	-	-	-
400	Ranzig	103	103	1	101	1	-	-	2	.	-
404	Ratzdorf	108	108	3	106	3	-	2	-	-	-
408	Rauen	479	477	5	471	5	-	1	5	-	2
412	Reichenwalde	154	154	6	147	5	-	1	6	1	-
416	Reudnitz	35	35	3	34	3	-	-	1	.	-
420	Rieplos	48	48	-	47	-	-	-	1	.	-
424	Rießen	176	176	6	172	6	-	1	3	-	-
428	Sauen	36	36	1	35	1	-	1	-	-	-
432	Schadow	31	31	-	31	-	-	-	-	-	-
436	Schernsdorf	71	70	5	66	5	-	4	-	-	1
440	Schöneiche b. Berlin	2725	2708	56	2655	55	-	31	22	1	17
444	Schönfelde	98	98	4	96	4	-	2	-	-	-
448	Schwerin	38	38	-	34	-	-	3	1	.	-
452	Schwerzko	42	40	-	39	-	-	1	-	-	2
456	Selchow	69	69	3	67	2	-	-	2	.	-
460	Sieversdorf	79	79	7	76	6	-	-	3	1	-
464	Spreeau	114	114	1	112	1	-	2	-	-	-
468	Spreehagen	304	303	4	296	3	-	1	6	1	1
472	Steinhöfel	134	134	3	132	3	-	-	2	-	-
476	Steinsdorf	94	94	1	92	1	-	1	1	.	-
480	Storkow, Stadt	1153	1152	32	1104	28	-	18	30	4	1
484	Streichwitz	23	23	1	23	1	-	-	-	-	-
488	Stremmen	75	75	1	72	1	-	-	3	-	-
492	Tauche	116	116	6	111	5	-	2	3	1	-
496	Tempelberg	80	80	3	78	3	-	-	2	.	-
500	Trebatsch	184	183	3	176	3	-	1	6	-	1
504	Treppeln	42	42	3	41	3	-	-	1	.	-
508	Vogelsang	197	197	3	195	3	-	2	-	-	-
512	Weichensdorf	74	74	5	74	5	-	-	-	-	-
516	Wellmitz	242	242	9	237	8	-	-	5	1	-
520	Wandisch Rietz	295	290	10	276	10	-	10	4	-	5
524	Werder	36	33	-	31	-	-	-	2	.	3
528	Wiesenau	352	351	11	344	8	-	2	5	3	1
532	Wilmersdorf	47	47	-	47	-	-	-	-	-	-
536	Wilmersdorf	73	72	2	69	1	-	2	1	.	1
540	Wochowsee	16	16	2	16	2	-	-	-	-	-
544	Woltersdorf	1502	1491	26	1426	23	-	32	33	3	11
548	Zeust	29	29	-	28	-	-	1	-	-	-

-----  
1) ohne Wohnheime, ohne Wohngebäude nur mit 1 oder 2 Ferien-/Freizeitwohneinheiten.

Gebäude- und Wohnungszählung 1995

1 Gebäude mit Wohnraum nach Gebäudeart und bewohnte Unterkünfte

Schl Nr.	Gemeinde	Gebäude mit Wohnraum und bewohnte Unter- künfte insgesamt	Darunter Gebäude mit Wohnraum		Davon						Bewohnte Unter- künfte
			zu- sammen	darunter  leer- stehend	Wohngebäude 1)		Wohn- heime	Wohn- gebäude nur mit 1 oder 2 Freizeit- wohn- einheiten	sonstige Gebäude mit Wohnraum		
					zu- sammen	darunter  leer- stehend			zu- sammen	darunter  leer- stehend	
552	Ziltendorf	444	444	15	437	15	-	2	5	-	-
	Landkreis zusammen	35496	35370	937	34383	852	-	334	653	85	126

1) Ohne Wohnheime, ohne Wohngebäude nur mit 1 oder 2 Ferien-/Freizeitwohneinheiten.



Gebäude- und Wohnungszählung 1995

2 Wohngebäude \*) nach Baujahr und öffentlich geförderten Wohneinheiten

Schl. Nr.	Gemeinde	Wohngebäude		Davon errichtet von ... bis ...							
		insgesamt	darunter mit öffent- lich geför- derten Wohn- einheiten	bis 1900	1901 - 1918	1919 - 1948	1949 - 1968	1969 - 1981	1982 - 1987	1988 - 1990	1991 und später
67	Oder-Spree										
004	Ahrensdorf	81	1	26	7	15	20	3	5	2	3
008	Alt Golm	80	6	16	7	10	10	3	6	1	27
012	Alt Madlitz	85	-	28	5	22	20	4	1	1	4
016	Alt Stahnsdorf	112	-	29	15	40	9	8	6	3	2
020	Arenschorf	160	-	59	10	37	39	5	2	4	4
024	Bad Saarow-Pieskow	788	-	44	41	317	108	131	50	56	41
028	Bahre	35	-	16	4	7	4	4	-	-	-
032	Beerfelde	100	1	39	6	16	13	8	1	1	16
036	Beeskow, Stadt	1608	16	347	137	333	282	278	75	46	110
040	Berkenbrück	274	1	48	30	112	11	16	4	1	52
044	Biegen	89	1	28	6	10	35	1	1	3	5
048	Birkholz	75	-	20	2	14	29	2	6	1	1
052	Bomsdorf	75	-	16	11	18	27	3	-	-	-
056	Braunsdorf	67	-	26	12	10	-	10	3	2	4
060	Bramschorf	120	2	22	7	39	12	21	10	-	9
064	Breslack	71	-	24	11	16	16	1	1	1	1
068	Briescht	69	-	14	6	16	18	5	3	2	5
072	Briesen (Mark)	434	3	94	40	137	40	84	20	1	18
076	Brieskow-Finkenheerd	640	7	83	39	254	131	59	31	11	32
080	Buchholz	56	-	21	3	9	13	-	3	6	1
084	Buckow	149	-	34	19	24	43	11	10	6	2
088	Bugk	55	1	19	5	16	-	5	3	4	3
092	Chossewitz	39	-	16	4	3	1	8	5	1	1
096	Coschen	104	-	17	17	25	33	4	5	-	3
100	Dahmsdorf	42	-	12	6	13	2	3	1	4	1
104	Dammendorf	56	2	21	5	6	7	3	5	4	5
108	Demnitz	78	-	24	3	15	34	2	-	-	-
112	Diensdorf-Radlow	157	-	24	15	44	13	35	13	4	9
116	Drahendorf	12	-	1	3	6	-	1	-	1	-
120	Eisenhüttenstadt, Stadt	3452	8	348	170	340	1566	415	440	71	102
124	Erkner	1524	5	58	91	768	178	294	33	49	53
128	Falkenberg	51	-	12	6	14	18	-	-	1	-
132	Falkenberg	59	1	21	8	13	15	-	-	-	2
136	Friedland, Stadt	200	1	97	15	35	16	10	19	4	4
140	Fünfeichen	207	4	35	16	39	30	23	31	11	22
144	Fürstenwalde/Spree, Stadt	4670	32	486	440	1989	572	653	240	97	193
148	Glasensdorf	81	1	15	11	24	13	7	5	1	5
152	Glienicke	172	-	75	18	33	25	8	3	3	7
156	Göhlen	45	-	17	4	17	5	1	-	1	-
160	Görsdorf b. Beeskow	64	2	17	4	16	10	2	5	3	7
164	Görsdorf b. Storkow	123	-	20	20	41	8	13	6	4	11
168	Görzig	119	-	40	16	19	28	7	5	3	1
172	Gosen	200	1	60	13	67	5	16	19	14	6
176	Groß Eichholz	35	1	15	5	10	3	-	-	-	2
180	Groß Lindow	434	4	65	35	194	22	45	22	7	44
184	Groß Huckrow	102	1	39	10	26	10	7	5	4	1

\*) Ohne Wohnheime, ohne Wohngebäude nur mit 1 oder 2 Ferien-/Freizeitwohneinheiten.

Gebäude- und Wohnungszählung 1995

(2 Wohngebäude \*) nach Baujahr und öffentlich geförderten Wohneinheiten

Schl Nr.	Gemeinde	Wohngebäude		Davon errichtet von ... bis ...							
		insgesamt	darunter mit öffent- lich geför- derten Woh- neinheiten	bis 1900	1901 - 1918	1919 - 1948	1949 - 1968	1969 - 1981	1982 - 1987	1988 - 1990	1991 und später
188	Groß Rietz	127	1	40	16	19	29	10	8	1	4
192	Groß Schauen	53	-	10	3	19	8	3	3	3	4
196	Groß-Briesen	79	-	49	7	12	4	1	2	3	1
200	Grünheide (Mark)	568	-	94	107	192	54	57	26	14	24
204	Grunow	97	-	28	10	16	25	4	7	4	3
208	Günthersdorf	48	-	5	3	13	14	6	3	-	4
212	Hangelsberg	436	3	22	31	245	27	45	33	10	23
216	Hartmannsdorf	173	-	75	21	44	9	8	9	4	3
220	Hasenfelde	81	-	22	3	24	16	13	1	-	2
224	Heinersdorf	257	1	92	17	20	47	38	18	18	7
228	Henzendorf	40	-	21	4	8	3	1	2	-	1
232	Herzberg	161	-	52	25	42	25	6	4	4	3
236	Jacobsdorf	157	-	33	9	59	28	3	10	6	9
240	Jänickendorf	54	-	23	11	6	7	1	1	1	4
244	Kagel	259	2	57	26	55	20	55	23	10	13
248	Karras	13	-	8	-	4	-	1	-	-	-
252	Kehrigk	54	-	12	8	10	2	5	5	-	12
256	Kienbaum	62	-	17	11	9	4	17	4	-	-
260	Kieselwitz	94	1	15	13	13	9	16	11	5	12
264	Klein Muckrow	38	-	16	5	5	2	2	3	2	3
268	Kobbeln	36	1	14	1	4	7	3	1	2	4
272	Kolpin	99	-	21	11	37	7	13	4	1	5
276	Kossanblatt	141	1	48	9	29	22	15	4	5	9
280	Kummarow	35	1	8	11	5	4	2	3	1	1
284	Kummersdorf	145	1	25	4	48	28	18	8	7	7
288	Langewahl	194	1	30	43	76	5	17	8	6	9
292	Lawitz	134	2	34	4	22	19	17	15	5	18
296	Leibnitz	98	3	24	13	25	9	8	5	2	12
300	Linsdorf	83	1	23	11	14	11	8	6	9	1
304	Lindenbergr	202	4	38	21	34	35	40	14	8	12
308	Lindow	27	-	14	3	3	1	1	3	-	2
312	Markgrafiaske	262	1	123	45	47	15	11	9	6	6
316	Merz	58	-	18	8	12	18	1	-	1	-
320	Mittweide	56	-	26	5	14	9	-	-	1	1
324	Mixdorf	205	33	23	10	14	12	5	7	1	133
328	Möbiskruge	95	3	25	11	23	9	8	4	-	15
332	Mönchwinkel	79	1	15	15	29	4	4	3	3	6
336	Müllrose, Stadt	736	1	116	76	228	64	110	72	20	50
340	Neu Golm	78	-	8	13	29	7	8	5	1	7
344	Neu Zittau	424	1	78	79	188	9	20	26	14	10
348	Neubrück (Sprae)	116	3	47	15	26	9	7	7	1	4
352	Neuendorf im Sande	97	-	26	5	36	16	10	1	1	2
356	Neuzelle	482	1	106	48	113	47	88	44	10	26
360	Niewisch	67	-	26	3	12	9	8	6	2	1
364	Ossendorf	54	1	8	9	12	17	1	2	2	3
368	Petersdorf b. Briesen	66	1	17	4	15	23	-	2	1	4
372	Petersdorf b. Saarow-Piesk	132	-	22	21	44	8	11	19	3	4
376	Pfaffendorf	116	-	37	15	19	18	8	8	4	7

-----  
\*) Ohne Wohnheime, ohne Wohngebäude nur mit 1 oder 2 Ferien-/Freizeitwohneinheiten.

Gebäude- und Wohnungszählung 1995

2 Wohngebäude \*) nach Baujahr und öffentlich geförderten Wohneinheiten

Schl. Nr.	Gemeinde	Wohngebäude		Davon errichtet von ... bis ...							
		insgesamt	darunter	bis 1900	1901 - 1918	1919 - 1948	1949 - 1968	1969 - 1981	1982 - 1987	1988 - 1990	1991 und später
			mit öffent- lich geför- derten Wohn- einheiten								
380	Philadelphia	89	-	9	5	24	23	11	8	1	8
384	Pieskow	49	-	16	9	6	6	3	6	1	2
388	Pillgram	95	4	26	7	28	19	2	1	1	11
392	Pohlitz	75	1	19	6	17	14	5	7	1	6
396	Ragow	64	2	20	3	15	21	-	2	-	3
400	Ranzig	101	1	17	10	12	21	14	16	3	8
404	Ratzdorf	106	1	47	14	27	9	2	1	4	2
408	Rauen	471	6	71	66	175	36	35	29	9	50
412	Reichenwalde	147	2	55	23	20	7	8	12	5	17
416	Reudnitz	34	1	11	2	6	8	4	1	1	1
420	Rieplos	47	-	23	7	7	3	1	4	1	1
424	Rießen	172	4	40	15	33	22	16	16	6	24
428	Sauen	35	-	16	6	3	5	-	4	-	1
432	Schadow	31	-	6	4	4	4	10	3	-	-
436	Schernsdorf	66	-	24	4	3	3	4	5	6	17
440	Schöneiche b. Berlin	2655	11	68	178	1529	151	233	115	43	338
444	Schönfelde	96	-	27	8	25	15	12	3	1	5
448	Schwerin	34	-	4	1	12	8	3	2	4	-
452	Schwerzko	39	3	10	1	4	5	1	2	2	14
456	Seichow	67	-	18	17	9	13	5	2	2	1
460	Sieversdorf	76	1	26	5	28	7	4	1	1	4
464	Spreeau	112	-	10	14	49	5	21	6	2	5
468	Spreeenhagen	296	2	81	48	78	10	43	15	5	16
472	Steinhöfel	132	2	47	8	19	29	16	8	-	5
476	Steinsdorf	92	1	12	10	22	28	8	4	4	4
480	Storkow, Stadt	1104	9	166	116	301	121	185	109	51	55
484	Streichwitz	23	-	16	1	2	2	-	2	-	-
488	Stremmen	72	-	12	5	27	22	-	2	2	2
492	Tauche	111	-	18	9	19	38	10	13	3	1
496	Tempelberg	78	-	19	3	15	28	10	-	-	3
500	Trebatsch	176	-	57	14	25	31	24	14	4	7
504	Treppeln	41	1	11	6	13	2	5	1	2	1
508	Vogelsang	195	5	27	14	63	50	8	10	8	15
512	Weichensdorf	74	-	11	10	14	30	4	1	2	2
516	Wellmitz	237	-	104	19	57	45	3	3	2	4
520	Wendisch Rietz	276	1	28	22	77	31	57	32	12	17
524	Werder	31	-	12	6	2	1	3	3	4	-
528	Wiesenu	344	2	65	33	123	65	26	15	4	13
532	Wilmersdorf	47	-	17	7	17	4	-	-	1	1
536	Wilmersdorf	69	-	24	6	21	11	-	5	1	1
540	Wochowsee	16	-	8	-	2	5	-	-	-	1
544	Woltersdorf	1426	4	107	91	760	95	155	86	41	91
548	Zeust	28	-	17	2	4	4	-	-	-	1
552	Ziltendorf	437	1	69	46	135	89	44	27	11	16
	Landkreis zusammen	34383	236	5770	3082	11034	5415	3948	2158	892	2084

\*) Ohne Wohnheime, ohne Wohngebäude nur mit 1 oder 2 Ferien-/Freizeitwohneinheiten.

Gebäude- und  
3 Wohngebäude \*) nach Eigentümern/Erbbauberechtigten

Schl Nr.	Gemeinde	Wohngebäude		Davon ist Eigentümer/Erbbauberechtigter			
		insgesamt	darunter mit noch nicht entschiede- nen Ansprüchen auf Rücküber- tragung	Einzelperson oder Ehepaar	Erben- oder sonstige Personen- gemeinschaft	Gemeinschaft von Wohnungs- eigentümern	Wohnungs- genossenschaft/ Wohnungsbau- genossenschaft
67	Oder-Spree						
004	Ahrendorf	81	5	69	3	-	-
008	Alt Golm	80	-	68	5	2	-
012	Alt Madlitz	85	10	62	3	-	-
016	Alt Stahnsdorf	112	8	96	12	-	-
020	Arendorf	160	8	125	9	-	-
024	Bad Saarow-Pieskow	788	139	554	52	8	-
028	Bahro	35	1	34	-	-	-
032	Beerfelde	100	4	58	5	15	-
036	Beeskow, Stadt	1 608	67	1 143	103	4	51
040	Berkenbrück	274	19	244	15	-	-
044	Biegen	89	5	78	1	-	-
048	Birkholz	75	-	58	4	-	-
052	Bomsdorf	75	1	65	3	-	-
056	Braunsdorf	67	1	62	2	-	-
060	Bremsdorf	120	-	116	1	-	-
064	Breslack	71	-	64	5	-	-
068	Briescht	69	6	59	3	-	-
072	Briesen (Mark)	434	22	355	19	-	-
076	Brieskow-Finkenheerd	640	21	542	24	2	4
080	Buchholz	56	4	34	7	-	-
084	Buckow	149	16	127	6	-	-
088	Bugk	55	1	49	3	-	-
092	Chossewitz	39	-	26	6	-	-
096	Coschen	104	-	98	-	-	-
100	Dahmsdorf	42	2	31	7	-	-
104	Dammendorf	56	2	45	3	-	-
108	Demnitz	78	2	58	5	-	-
112	Diensdorf-Radlow	157	10	142	6	-	-
116	Drahendorf	12	1	12	-	-	-
120	Eisenhüttenstadt, Stadt	3 452	26	1 198	60	1	799
124	Erkner	1 524	111	972	68	2	73
128	Falkenberg	51	-	43	3	-	-
132	Falkenberg	59	-	50	4	-	-
136	Friedland, Stadt	200	14	173	12	-	-
140	Fünfeichen	207	3	188	5	-	-
144	Fürstenwalde/Spree, Stadt	4 670	339	3 177	191	12	313
148	Giesensdorf	81	3	74	5	-	-
152	Glienicke	172	5	153	13	-	-
156	Göhlen	45	-	40	1	-	-
160	Görsdorf b. Beeskow	64	1	58	2	-	-
164	Görsdorf b. Storkow	123	7	115	2	-	-
168	Görzig	119	6	102	2	-	-
172	Gosen	200	7	167	9	-	-
176	Groß Eichholz	35	1	29	1	-	-
180	Groß Lindow	434	6	396	20	-	-
184	Groß Muckrow	102	2	89	8	-	-

\*) Ohne Wohnheime, ohne Wohngebäude nur mit 1 oder 2 Ferien-/Freizeitwohneinheiten.



## Wohnungszählung 1995

## bzw. Verfügungs-/Nutzungsberechtigten

bzw. Verfügungs-/Nutzungsberechtigter								Schl Nr.
sonst. Wohnungs- unternehmen (einschließlich kommunales Woh- nungsunternehmen)	Kreditinstitut, Versicherungs- unternehmen	Immobilien- fonds, sonstiges Unternehmen (einschl. Deutsche Bahn AG, Post)	Treuhand-Liegen- schaftsgesellschaft Bodenverwertungs- u. -verwaltungs GmbH	Gemeinde	Bund, Land oder sonst. jurist. Person des öffentlichen Rechts	Kirche, Reli- gions- gesell- schaft	sonstige Organisation ohne Erwerbs- zweck	
-	-	-	5	3	1	-	-	- 004
-	-	-	-	5	-	-	-	- 008
-	-	1	11	8	-	-	-	- 012
-	1	-	-	3	-	-	-	- 016
4	-	-	7	15	-	-	-	- 020
34	1	11	5	30	86	1	-	6 024
-	-	-	-	-	1	-	-	- 028
-	-	-	8	14	-	-	-	- 032
276	3	10	10	1	6	1	-	- 036
8	-	-	3	3	-	1	-	- 040
-	-	-	4	5	-	1	-	- 044
-	-	-	-	13	-	-	-	- 048
-	-	-	2	5	-	-	-	- 052
-	-	-	-	-	3	-	-	- 056
-	-	-	-	1	2	-	-	- 060
-	-	-	2	-	-	-	-	- 064
1	-	-	3	3	-	-	-	- 068
7	-	-	6	39	7	1	-	- 072
7	-	33	2	23	2	1	-	- 076
-	-	-	1	14	-	-	-	- 080
1	-	-	10	4	1	-	-	- 084
-	-	-	-	2	1	-	-	- 088
-	-	-	2	-	4	1	-	- 092
3	-	-	-	3	-	-	-	- 096
1	-	-	1	-	2	-	-	- 100
1	-	-	2	1	4	-	-	- 104
2	-	-	-	12	-	1	-	- 108
1	-	-	2	5	1	-	-	- 112
-	-	-	-	-	-	-	-	- 116
1 330	-	2	19	34	4	4	-	1 120
389	1	2	5	-	9	1	-	2 124
-	-	-	4	1	-	-	-	- 128
-	-	-	-	5	-	-	-	- 132
2	-	-	-	11	2	-	-	- 136
-	-	-	-	6	7	1	-	- 140
619	1	37	47	-	266	5	-	2 144
-	-	-	-	2	-	-	-	- 148
-	-	-	2	3	1	-	-	- 152
-	-	-	-	3	1	-	-	- 156
1	-	-	1	2	-	-	-	- 160
6	-	-	-	-	-	-	-	- 164
-	-	-	9	6	-	-	-	- 168
22	-	-	1	-	1	-	-	- 172
-	-	1	-	1	3	-	-	- 176
-	-	2	2	11	3	-	-	- 180
-	-	-	-	3	2	-	-	- 184

Gebäude- und  
3 Wohngebäude \*) nach Eigentümern/Erbbauberechtigten

Schl. Nr.	Gemeinde	Wohngebäude		Davon ist Eigentümer/Erbbauberechtigter			
		insgesamt	darunter mit noch nicht entschiede- nen Ansprüchen auf Rücküber- tragung	Einzelperson oder Ehepaar	Erben- oder sonstige Personen- gemeinschaft	Gemeinschaft von Wohnungs- eigentümern	Wohnungs- genossenschaft/ Wohnungsbau- genossenschaft
188	Groß Rietz	127	-	107	5	-	-
192	Groß Schauen	53	2	50	2	-	-
196	Groß-Briesen	79	2	69	9	-	-
200	Grünheide (Mark)	568	59	445	38	10	-
204	Grunow	97	1	85	6	-	-
208	Günthersdorf	48	1	43	2	-	-
212	Hangelsberg	436	49	341	23	-	-
216	Hartmannsdorf	173	8	156	12	-	-
220	Hasenfelde	81	9	62	5	-	-
224	Heinersdorf	257	9	141	13	-	-
228	Henzendorf	40	-	34	2	-	-
232	Herzberg	161	8	119	18	-	-
236	Jacobsdorf	157	2	125	14	2	-
240	Jänickendorf	54	3	35	1	-	-
244	Kagel	259	11	236	7	-	-
248	Karras	13	-	12	1	-	-
252	Kehrigk	54	5	46	2	-	-
256	Kienbaum	62	5	42	3	-	-
260	Kieselwitz	94	3	88	3	-	-
264	Klein Muckrow	38	-	37	1	-	-
268	Kobbeln	36	-	34	1	-	-
272	Kolpin	99	6	72	8	1	1
276	Kossenblatt	141	1	120	8	-	1
280	Kummerow	35	3	30	-	-	-
284	Kummersdorf	145	7	128	6	-	-
288	Langewahl	194	13	165	17	-	-
292	Lawitz	134	-	126	7	-	-
296	Leißnitz	98	9	84	3	-	-
300	Limsdorf	83	7	65	1	-	-
304	Lindenberg	202	3	158	7	-	-
308	Lindow	27	1	23	1	-	-
312	Markgrafpieske	262	12	228	9	-	-
316	Merz	58	3	41	5	-	-
320	Mittweide	56	-	51	2	1	-
324	Mixdorf	205	1	192	4	-	-
328	Möbiskrüge	95	1	87	3	-	-
332	Mönchwinkel	79	1	70	6	-	1
336	Müllrose, Stadt	736	43	623	44	1	-
340	Neu Golm	78	-	72	4	-	-
344	Neu Zittau	424	42	366	16	-	-
348	Neubrück (Sprea)	116	2	100	8	-	-
352	Neuendorf im Sande	97	3	72	5	-	-
356	Neuzelle	482	6	426	23	-	-
360	Niewisch	67	-	65	-	-	-
364	Ossendorf	54	1	45	3	-	-
368	Petersdorf b. Briesen	66	3	56	5	-	-
372	Petersdorf b. Saarow-Piesk	132	4	117	11	-	-
376	Pfaffendorf	116	2	96	7	-	-

\*) Ohne Wohnheime, ohne Wohngebäude nur mit 1 oder 2 Ferien-/Freizeitwohneinheiten.

Wohnungszählung 1995

bzw. Verfügungs-/Nutzungsberechtigten

bzw. Verfügungs-/Nutzungsberechtigter								Schl Nr.
sonst. Wohnungs- unternehmen (einschließlich kommunales Woh- nungsunternehmen)	Kreditinstitut, Versicherungs- unternehmen	Immobilien- fonds, sonstiges Unternehmen (einschl. Deutsche Bahn AG, Post)	Treuhand-Liegen- schaftsgesellschaft Bodenverwertungs- u. -verwaltungs GmbH	Gemeinde	Bund, Land oder sonst. jurist. Person des öffentlichen Rechts	Kirche, Reli- gions- gesell- schaft	sonstige Organisation ohne Erwerbs- zweck	
-	-	1	2	12	-	-	-	188
1	-	-	-	-	-	-	-	192
-	-	-	-	1	-	-	-	196
2	-	2	2	57	6	4	2	200
3	-	-	1	1	1	-	-	204
-	-	1	1	1	-	-	-	208
12	-	1	4	42	12	1	-	212
-	-	-	-	4	1	-	-	216
1	1	-	4	8	-	-	-	220
20	-	-	83	-	-	-	-	224
-	-	-	-	1	3	-	-	228
-	-	2	-	7	15	-	-	232
4	-	-	4	8	-	-	-	236
-	-	-	10	8	-	-	-	240
4	-	1	5	3	3	-	-	244
-	-	-	-	-	-	-	-	248
4	-	-	1	-	-	-	1	252
-	-	-	-	1	16	-	-	256
-	-	1	-	-	2	-	-	260
-	-	-	-	-	-	-	-	264
-	-	-	-	1	-	-	-	268
-	-	-	6	8	3	-	-	272
-	-	-	1	9	1	1	-	276
-	-	-	3	2	-	-	-	280
8	-	2	-	-	1	-	-	284
6	-	-	1	-	5	-	-	288
-	-	-	-	1	-	-	-	292
-	-	1	4	6	-	-	-	296
5	-	-	4	-	8	-	-	300
2	-	-	1	17	17	-	-	304
-	-	-	2	-	1	-	-	308
2	-	-	1	13	5	-	4	312
4	-	-	-	7	-	1	-	316
-	-	-	-	2	-	-	-	320
2	-	-	2	-	5	-	-	324
-	-	-	-	4	-	1	-	328
-	-	-	-	-	2	-	-	332
5	-	2	7	46	8	-	-	336
-	-	-	1	1	-	-	-	340
1	1	-	5	1	34	-	-	344
-	-	-	1	2	5	-	-	348
3	-	-	12	5	-	-	-	352
2	-	1	2	24	2	2	-	356
-	-	-	-	-	-	2	-	360
-	-	-	-	6	-	-	-	364
-	-	-	-	5	-	-	-	368
1	-	-	-	2	1	-	-	372
-	-	-	5	7	-	1	-	376

Gebäude- und  
3 Wohngebäude \*) nach Eigentümern/Erbbauberechtigten

Schl. Nr.	Gemeinde	Wohngebäude		Davon ist Eigentümer/Erbbauberechtigter			
		insgesamt	darunter mit noch nicht entschiede- nen Ansprüchen auf Rücküber- tragung	Einzelperson oder Ehepaar	Erben- oder sonstige Personen- gemeinschaft	Gemeinschaft von Wohnungs- eigentümern	Wohnungs- genossenschaft/ Wohnungsbau- genossenschaft
380	Philadelphia	89	8	79	9	-	-
384	Pieskow	49	-	47	1	-	-
388	Pillgram	95	4	82	4	-	-
392	Pohlitz	75	-	73	2	-	-
396	Ragow	64	4	52	3	-	-
400	Ranzig	101	1	85	-	-	-
404	Ratzdorf	106	2	98	3	-	-
408	Rauen	471	16	438	21	-	-
412	Raichenwalde	147	4	129	8	-	1
416	Reudnitz	34	-	30	3	1	-
420	Rieplos	47	-	34	6	-	-
424	Rießen	172	3	160	7	-	-
428	Sauen	35	4	22	1	-	-
432	Schadow	31	-	26	3	-	-
436	Schornsdorf	66	2	55	5	-	-
440	Schöneiche b. Berlin	2 655	310	2 208	145	14	6
444	Schönfelde	96	7	60	4	-	-
448	Schwerin	34	-	33	-	-	-
452	Schwarzko	39	1	36	-	-	-
456	Seichow	67	10	56	6	-	-
460	Sieversdorf	76	2	70	2	-	-
464	Spreeau	112	4	96	6	-	1
468	Spreeenhagen	296	11	234	16	-	-
472	Steinhöfel	132	3	104	2	-	-
476	Steinsdorf	92	2	75	5	-	-
480	Storkow, Stadt	1 104	44	863	44	-	1
484	Streichwitz	23	-	18	1	-	-
488	Stremmen	72	2	64	3	-	-
492	Tauche	111	-	93	8	-	-
496	Tempelberg	78	6	62	7	-	-
500	Trebatsch	176	1	159	3	-	-
504	Treppeln	41	1	36	3	-	-
508	Vogelsang	195	2	188	6	-	-
512	Weichensdorf	74	2	53	1	-	-
516	Wellmitz	237	16	198	14	-	-
520	Wendisch Rietz	276	20	246	12	-	-
524	Werder	31	2	29	1	-	-
528	Wiesenu	344	4	309	15	1	-
532	Wilmersdorf	47	2	34	6	-	-
536	Wilmersdorf	69	-	58	4	-	-
540	Wochowsee	16	-	7	2	-	-
544	Woltersdorf	1 426	157	1 222	82	2	-
548	Zeust	28	-	28	-	-	-
552	Ziltendorf	437	9	405	11	-	-
Landkreis zusammen		34 383	1 903	25 937	1 584	79	1 252

\*) Ohne Wohnheime, ohne Wohngebäude nur mit 1 oder 2 Ferien-/Freizeitwohneinheiten.

Wohnungszählung 1995

bzw. Verfügungs-/Nutzungsberechtigten

bzw. Verfügungs-/Nutzungsberechtigter								Schl Nr.
sonst. Wohnungs- unternehmen (einschließlich kommunales Woh- nungsunternehmen)	Kreditinstitut, Versicherungs- unternehmen	Immobilien- fonds, sonstiges Unternehmen (einschl. Deutsche Bahn AG, Post)	Treuhand-Liegen- schaftsgesellschaft Bodenverwertungs- u. -verwaltungs GmbH	Gemeinde	Bund, Land oder sonst. jurist. Person des öffentlichen Rechts	Kirche, Reli- gions- gesell- schaft	sonstige Organisation ohne Erwerbs- zweck	
1	-	-	-	-	-	-	-	- 380
-	-	-	-	-	-	-	1	- 384
-	-	-	-	2	7	-	-	- 388
-	-	-	-	-	-	-	-	- 392
-	-	-	-	2	5	2	-	- 396
7	-	-	-	-	9	-	-	- 400
-	-	-	-	1	3	-	1	- 404
1	-	1	-	1	8	-	1	- 408
-	-	-	-	-	-	-	1	8 412
-	-	-	-	-	-	-	-	- 416
2	-	5	-	-	-	-	-	- 420
-	-	-	-	-	1	4	-	- 424
-	-	-	-	8	3	-	-	1 428
1	-	-	-	1	-	-	-	- 432
-	-	-	-	2	1	3	-	- 436
36	-	45	-	14	182	4	1	- 440
-	-	-	-	16	14	1	1	- 444
-	-	-	-	1	-	-	-	- 448
-	-	-	-	-	1	2	-	- 452
4	-	-	-	-	-	-	1	- 456
-	-	-	-	-	4	-	-	- 460
9	-	-	-	-	-	-	-	- 464
1	-	-	-	-	38	6	1	- 468
12	-	-	-	-	14	-	-	- 472
-	-	-	-	2	9	1	-	- 476
143	2	1	-	6	1	36	7	- 480
-	-	-	-	2	2	-	-	- 484
-	-	-	-	-	5	-	-	- 488
1	-	-	-	-	7	1	-	1 492
2	-	-	-	-	5	2	-	- 496
-	-	2	-	6	5	-	1	- 500
-	-	-	-	-	2	-	-	- 504
1	-	-	-	-	-	-	-	- 508
4	-	-	-	3	5	8	-	- 512
3	-	1	-	15	4	1	1	- 516
-	-	2	-	5	11	-	-	- 520
1	-	-	-	-	-	-	-	- 524
-	-	1	-	4	13	-	-	1 528
-	-	-	-	1	6	-	-	- 532
-	-	-	-	-	6	1	-	- 536
-	-	-	-	-	-	7	-	- 540
96	-	1	-	7	1	10	4	1 544
-	-	-	-	-	-	-	-	- 548
5	1	-	-	4	9	1	1	- 552
3 137	12	173	454	1 004	667	54	30	

Schl Nr.	Gemeinde	Insgesamt	Da		
			volkseigen		
			zusammen	in Rechtsträgerschaft von Kommunen und kommunalen Wohnungsunternehmen	in anderer Rechtsträger- schaft oder sonstiges Volkseigentum
67	Oder-Spree				
004	Ahrensdorf	78	11	7	4
008	Alt Golm	53	5	5	-
012	Alt Madlitz	81	11	10	1
016	Alt Stahnsdorf	110	4	4	-
020	Arensdorf	156	25	24	1
024	Bad Saarow-Pieskow	747	177	84	93
028	Behro	35	-	-	-
032	Beerfelde	84	17	16	1
036	Beeskow, Stadt	1 498	342	288	54
040	Berkenbrück	222	15	10	5
044	Biegen	84	9	7	2
048	Birkholz	74	19	14	5
052	Bomsdorf	75	5	5	-
056	Braunsdorf	63	5	1	4
060	Bremsdorf	111	3	3	-
064	Breslack	70	2	-	-
068	Briescht	64	6	3	3
072	Briesen (Mark)	416	56	49	7
076	Brieskow-Finkenheerd	608	113	51	62
080	Buchholz	55	16	16	-
084	Buckow	147	10	8	2
088	Bugk	52	4	4	-
092	Chossowitz	38	7	-	7
096	Coschen	101	4	4	-
100	Dahmsdorf	41	6	3	3
104	Dammendorf	51	5	2	3
108	Demnitz	78	17	16	1
112	Diensdorf-Radlow	148	10	9	1
116	Drahendorf	12	-	-	-
120	Eisenhüttenstadt, Stadt	3 350	1 412	1 386	26
124	Erkner	1 471	423	411	12
128	Falkenberg	51	3	3	-
132	Falkenberg	57	8	8	-
136	Friedland, Stadt	196	16	16	-
140	Fünfeichen	185	6	5	1
144	Fürstenwalde/Spree, Stadt	4 477	830	731	99
148	Giesensdorf	76	2	-	-
152	Glienicke	165	7	5	2
156	Göhlen	45	4	4	-
160	Görsdorf b. Beeskow	57	5	5	-
164	Görsdorf b. Storkow	112	8	1	7
168	Görzig	118	8	6	2
172	Gosen	194	25	25	-
176	Groß Eichholz	33	4	2	2
180	Groß Lindow	390	19	14	5
184	Groß Muckrow	101	3	3	-
188	Groß Rietz	123	14	13	1

\*) Ohne Wohnheime, ohne Wohngebäude nur mit 1 oder 2 Ferien-/Freizeitwohneinheiten.

Wohnungszählung 1995

Eigentumsform am 2. Oktober 1990

von							Schl Nr.
genossenschaftlich			privat			sonstiges (z.B. ausländische Streitkräfte, unbekannt)	
zusammen	AWG,CWG	LPG, PGH, sonstige Genossenschaften	zusammen	vom Eigentümer oder anderen privatrecht- lich verwaltet	in staatlicher Verwaltung		
2	.	.	64	63	1	1 004	
2	.	.	46	46	-	- 008	
13	-	13	54	52	2	3 012	
3	1	2	100	98	2	3 016	
13	-	13	113	111	2	5 020	
6	3	3	519	506	13	45 024	
-	-	-	35	34	1	- 028	
9	-	9	52	52	-	6 032	
68	54	14	1 071	1 051	20	17 036	
2	.	.	193	187	6	12 040	
12	-	12	62	62	-	1 044	
3	-	3	50	50	-	2 048	
2	.	.	68	68	-	- 052	
-	-	-	56	55	1	2 056	
3	-	3	104	104	-	1 060	
2	.	-	68	68	-	- 064	
2	.	.	56	55	1	- 068	
12	2	10	322	311	11	26 072	
5	4	1	484	472	12	6 076	
5	1	4	29	29	-	5 080	
12	-	12	119	118	1	6 084	
-	-	-	48	48	-	- 088	
2	.	.	28	25	3	1 092	
-	-	-	97	94	3	- 096	
3	1	2	29	29	-	3 100	
-	-	-	44	40	4	2 104	
2	.	.	55	55	-	4 108	
4	3	1	128	125	3	6 112	
-	-	-	12	12	-	- 116	
805	802	3	1 118	1 104	14	15 120	
82	78	4	912	891	21	54 124	
5	-	5	43	43	-	- 128	
1	.	.	45	45	-	3 132	
10	-	10	169	168	1	1 136	
2	.	.	171	165	6	6 140	
343	318	25	3 103	3 063	40	201 144	
1	.	.	70	70	-	3 148	
2	.	.	154	154	-	2 152	
-	-	-	41	40	1	- 156	
2	.	.	49	49	-	1 160	
2	.	.	102	100	2	- 164	
7	-	7	101	99	2	2 168	
1	.	.	162	162	-	6 172	
1	.	.	28	28	-	- 176	
2	-	.	367	364	3	2 180	
1	-	.	95	94	1	2 184	
5	-	5	104	104	-	- 188	

Schl. Nr.	Gemeinde	Insgesamt	Da			
			volkseigen			
			zusammen	in Rechtsträgerschaft von Kommunen und kommunalen Wohnungsunternehmen	in anderer Rechtsträger- schaft oder sonstiges Volkseigentum	
192	Groß Schauen	49	4	2	2	
196	Groß-Briesen	78	3	3	-	
200	Grünheide (Mark)	544	79	71	8	
204	Grunow	94	4	3	1	
208	Günthersdorf	44	1	-	-	
212	Hangelsberg	413	71	55	16	
216	Hartmannsdorf	170	10	9	1	
220	Hasenfelde	79	12	9	3	
224	Heinersdorf	250	135	27	108	
228	Henzendorf	39	1	-	-	
232	Herzberg	158	22	7	15	
236	Jacobsdorf	148	14	13	1	
240	Jänickendorf	50	8	8	-	
244	Kagel	246	18	11	7	
248	Karras	13	-	-	-	
252	Kehrigk	42	5	-	5	
256	Kienbaum	62	17	2	15	
260	Kieselwitz	82	2	-	-	
264	Klein Muckrow	35	-	-	-	
268	Kobbeln	32	1	-	-	
272	Kolpin	94	24	11	13	
276	Kossenblatt	132	12	11	1	
280	Kummerow	34	2	-	-	
284	Kummersdorf	138	10	4	6	
288	Langewahl	185	12	12	-	
292	Lawitz	116	2	-	-	
296	Leibnitz	86	9	8	1	
300	Limsdorf	82	19	2	17	
304	Lindenberg	190	41	21	20	
308	Lindow	25	-	-	-	
312	Markgrafpieske	256	20	11	9	
316	Merz	58	2	-	-	
320	Mittweide	55	2	-	-	
324	Mixdorf	72	3	3	-	
328	Möbiskrüge	80	5	5	-	
332	Mönchwinkel	73	3	2	1	
336	Müllrose, Stadt	686	78	66	12	
340	Neu Golm	71	1	-	-	
344	Neu Zittau	414	50	46	4	
348	Neubrück (Spree)	112	7	3	4	
352	Neuendorf im Sande	95	15	13	2	
356	Neuzelle	456	39	37	2	
360	Niewisch	66	1	-	-	
364	Ossendorf	51	10	10	-	
368	Petersdorf b. Briesen	62	9	7	2	
372	Petersdorf b. Searow-Piesk	128	4	4	-	
376	Pfaffendorf	109	11	9	2	
380	Philadelphia	81	8	5	3	

\*) Ohne Wohnheime, ohne Wohngebäude nur mit 1 oder 2 Ferien-/Freizeitwohneinheiten.



Wohnungszählung 1995

Eigentumsform am 2. Oktober 1990

von							Schl Nr.
genossenschaftlich			privat			sonstiges (z.B. ausländische Streitkräfte, unbekannt)	
zusammen	AWG, GVG	LPG, PGH, sonstige Genossenschaften	zusammen	vom Eigentümer oder anderen privatrecht- lich verwaltet	in staatlicher Verwaltung		
1	.	.	44	44	-	-	192
7	-	7	67	67	-	-	1 196
2	.	.	446	437	9	17	200
1	.	.	89	86	3	-	204
4	-	4	39	39	-	-	208
2	.	.	323	315	8	17	212
-	-	-	146	146	-	14	216
5	-	5	59	57	2	3	220
14	-	14	99	99	-	2	224
-	-	-	38	35	3	-	228
3	-	3	132	132	-	1	232
13	1	12	114	111	3	7	236
11	-	11	30	29	1	1	240
4	1	3	218	212	6	6	244
-	-	-	13	13	-	-	248
4	-	4	33	33	-	-	252
-	-	-	39	37	2	6	256
4	1	3	74	73	1	2	260
-	-	-	35	35	-	-	264
-	-	-	31	31	-	-	268
2	.	.	65	64	1	3	272
3	-	3	115	114	1	2	276
4	1	3	28	28	-	-	280
2	.	.	123	122	1	3	284
4	-	4	164	162	2	5	288
2	-	.	112	112	-	-	292
12	-	12	64	64	-	1	296
1	-	.	60	60	-	2	300
4	1	3	141	139	2	4	304
3	-	3	22	22	-	-	308
7	-	7	222	221	1	7	312
6	-	6	50	47	3	-	316
5	3	2	48	48	-	-	320
4	-	4	63	58	5	2	324
-	-	-	75	75	-	-	328
-	-	-	64	64	-	6	332
8	-	8	590	564	26	10	336
3	1	2	66	66	-	1	340
2	-	-	351	346	5	11	344
1	-	-	100	99	1	4	348
2	.	.	64	64	-	14	352
3	1	2	412	408	4	2	356
1	.	-	61	61	-	3	360
-	-	-	39	39	-	2	364
4	1	3	44	44	-	5	368
1	.	.	118	117	1	5	372
11	1	10	86	86	-	1	376
1	-	-	71	71	-	1	380

Gebäude- und  
4 Wohngebäude \*) nach der

Schl Nr.	Gemeinde	Insgesamt	Da		
			volkseigen		
			zusammen	in Rechtsträgerschaft von Kommunen und kommunalen Wohnungsunternehmen	in anderer Rechtsträger- schaft oder sonstiges Volkseigentum
384	Pieskow	47	-	-	-
388	Pillgram	84	9	9	-
392	Pohlitz	69	1	.	.
396	Ragow	61	7	5	2
400	Ranzig	93	10	10	-
404	Ratzdorf	104	3	3	-
408	Reuen	421	9	3	6
412	Reichenwalde	130	2	.	.
416	Raudnitz	33	-	-	-
420	Rieplos	46	4	-	4
424	Rießen	148	2	.	.
428	Sauen	34	3	3	-
432	Schadow	31	-	-	-
436	Schernsdorf	49	3	1	2
440	Schöneiche b. Berlin	2 317	286	273	13
444	Schönfelde	91	22	20	2
448	Schwerin	34	5	4	1
452	Schwerzko	25	1	.	.
456	Selchow	66	5	1	4
460	Sieversdorf	72	6	6	-
464	Spreewau	107	19	16	3
468	Spreenhagen	280	43	35	8
472	Steinhöfel	127	27	27	-
476	Steinsdorf	88	11	10	1
480	Storkow, Stadt	1 049	218	90	128
484	Streichwitz	23	3	3	-
488	Strammen	70	5	5	-
492	Tauche	110	8	7	1
496	Tempelberg	75	8	8	-
500	Trabatsch	169	25	7	18
504	Treppeln	40	2	.	.
508	Vogelsang	180	1	.	-
512	Weichensdorf	72	14	7	7
516	Wellmitz	233	17	5	12
520	Wendisch Rietz	259	34	30	4
524	Werder	31	1	.	.
528	Wiesanau	331	19	16	3
532	Wilmersdorf	46	7	7	-
536	Wilmersdorf	68	7	5	2
540	Wochowsee	15	9	2	7
544	Woltersdorf	1 335	138	128	10
548	Zeust	27	1	.	.
552	Ziltendorf	421	19	16	3
	Landkreis zusammen	32 299	5 521	4 578	943

\*) Ohne Wohnheime, ohne Wohngebäude nur mit 1 oder 2 Ferien-/Freizeitwohneinheiten.

Wohnungszählung 1995

Eigentumsform am 2. Oktober 1990

von							Schl. Nr.
genossenschaftlich			privat			sonstiges (z.B. ausländische Streitkräfte, unbekannt)	
zusammen	AWG, CWG	LPG, PGH, sonstige Genossenschaften	zusammen	vom Eigentümer oder anderen privatrecht- lich verwaltet	in staatlicher Verwaltung		
-	-	-	47	47	-	- 384	
3	-	3	64	62	2	8 388	
-	-	-	68	68	-	- 392	
1	.	.	51	51	-	2 396	
12	-	12	71	71	-	- 400	
2	.	.	98	98	-	1 404	
5	-	5	387	386	1	20 408	
2	.	.	123	122	1	3 412	
2	.	.	29	29	-	2 416	
3	-	3	39	39	-	- 420	
-	-	-	146	142	4	- 424	
10	1	9	20	18	2	1 428	
2	.	.	29	29	-	- 432	
-	-	-	46	43	3	- 436	
31	11	20	1 885	1 806	79	115 440	
16	-	16	46	46	-	7 444	
1	.	.	28	28	-	- 448	
-	-	-	24	22	2	- 452	
5	1	4	55	55	-	1 456	
8	1	7	55	53	2	3 460	
-	-	-	75	73	2	13 464	
6	-	6	222	218	4	9 468	
6	-	6	92	92	-	2 472	
2	.	.	75	74	1	- 476	
2	.	.	819	812	7	10 480	
3	-	3	17	17	-	- 484	
3	-	3	61	61	-	1 488	
3	-	3	98	97	1	1 492	
13	-	13	50	50	-	4 496	
2	.	.	142	138	4	- 500	
1	.	.	37	37	-	- 504	
-	-	-	178	178	-	1 508	
4	1	3	54	48	6	- 512	
7	-	7	208	203	5	1 516	
4	2	2	205	202	3	16 520	
1	.	.	29	29	-	- 524	
10	3	7	299	299	-	3 528	
2	-	.	36	36	-	1 532	
-	-	-	61	61	-	- 536	
1	-	-	5	5	-	- 540	
11	6	5	1 124	1 092	32	62 544	
-	-	-	24	24	-	2 548	
6	-	6	391	386	5	5 552	
1 818	1 311	507	24 040	23 606	434	920	

Gebäude- und  
5 Wohngebäude \*) nach Zahl der

Schl Nr.	Gemeinde	Insgesamt	Davon mit ... Geschossen					
			1	2	3	4	5 - 7	8 und mehr
		1	2	3	4	5	6	7
67	Oder-Spree							
004	Ahrendorf	81	25	52	4	-	-	-
008	Alt Golm	80	21	50	9	-	-	-
012	Alt Hadlitz	85	46	32	6	-	-	1
016	Alt Stahnsdorf	112	40	71	1	-	-	-
020	Arendorf	160	96	59	5	-	-	-
024	Bad Saarow-Pieskow	788	239	426	63	59	1	-
028	Bahro	35	16	19	-	-	-	-
032	Beerfelde	100	50	31	19	-	-	-
036	Beeskow, Stadt	1608	436	840	181	74	77	-
040	Berkenbrück	274	81	181	10	1	1	-
044	Biegen	89	44	42	3	-	-	-
048	Birkholz	75	30	41	4	-	-	-
052	Bomsdorf	75	28	45	2	-	-	-
056	Braunsdorf	67	43	23	-	1	-	-
060	Bramsdoerf	120	46	72	2	-	-	-
064	Breslack	71	41	28	2	-	-	-
068	Briescht	69	24	44	1	-	-	-
072	Briesen (Mark)	434	185	219	29	1	-	-
076	Briaskow-Finkenheerd	640	197	404	27	12	-	-
080	Buchholz	56	22	29	5	-	-	-
084	Buckow	149	54	83	12	-	-	-
088	Bugk	55	24	29	1	1	-	-
092	Chossewitz	39	19	17	1	2	-	-
096	Coschen	104	28	74	2	-	-	-
100	Dahmsdorf	42	17	23	2	-	-	-
104	Dammendorf	56	25	28	3	-	-	-
108	Demnitz	78	43	34	1	-	-	-
112	Diensdorf-Radlow	157	52	101	4	-	-	-
116	Drehendorf	12	4	8	-	-	-	-
120	Eisenhüttenstadt, Stadt	3452	487	922	319	565	1136	23
124	Erkner	1524	348	788	133	43	212	-
128	Falkenberg	51	19	32	-	-	-	-
132	Falkenberg	59	26	32	-	1	-	-
136	Friedland, Stadt	200	97	95	7	1	-	-
140	Fünfeichen	207	73	127	7	-	-	-
144	Fürstenwalde/Spree, Stadt	4670	1045	2432	467	271	452	3
148	Giesensdorf	81	29	50	2	-	-	-
152	Glianleke	172	58	107	6	1	-	-
156	Göhlen	45	17	26	2	-	-	-
160	Görsdorf b. Beeskow	64	28	36	-	-	-	-
164	Görsdorf b. Storkow	123	52	67	4	-	-	-
168	Görzig	119	44	71	4	-	-	-
172	Gosan	200	93	95	12	-	-	-
176	Groß Eichholz	35	19	15	1	-	-	-
180	Groß Lindow	434	135	286	13	-	-	-
184	Groß Muckrow	102	37	64	1	-	-	-

\*) Ohne Wohnheime, ohne Wohngebäude nur mit 1 oder 2 Ferien-/Freizeitwohneinheiten.

Wohnungszählung 1995

Geschosse und Zahl der Wohnungen

Darunter (v. Sp.1) mit ... Wohnungen						
1	2	3 - 6	7 - 12	13 - 20	21 und mehr	Schl. Nr.
8	9	10	11	12	13	
61	16	4	-	-	-	- 004
60	13	7	-	-	-	- 008
69	5	10	-	1	-	- 012
88	20	3	-	-	-	- 016
140	16	4	-	-	-	- 020
563	106	57	55	2	-	3 024
30	5	-	-	-	-	- 028
65	12	9	14	-	-	- 032
1016	221	196	170	-	-	- 036
217	42	9	3	-	-	- 040
66	16	7	-	-	-	- 044
65	8	2	-	-	-	- 048
68	3	4	-	-	-	- 052
60	7	-	-	-	-	- 056
96	21	3	-	-	-	- 060
56	14	1	-	-	-	- 064
51	12	5	1	-	-	- 068
306	69	52	7	-	-	- 072
486	100	29	25	-	-	- 076
39	6	11	-	-	-	- 080
122	23	2	1	-	-	- 084
45	9	1	-	-	-	- 088
37	2	-	-	-	-	- 092
74	28	2	-	-	-	- 096
31	8	3	-	-	-	- 100
49	7	-	-	-	-	- 104
69	6	3	-	-	-	- 108
130	20	4	3	-	-	- 112
12	-	-	-	-	-	- 116
1125	265	347	1642	24	-	49 120
921	164	151	282	-	-	6 124
45	4	2	-	-	-	- 128
56	1	2	-	-	-	- 132
144	44	12	-	-	-	- 136
175	29	3	-	-	-	- 140
2520	788	623	699	20	-	15 144
66	13	2	-	-	-	- 148
139	28	3	-	-	-	- 152
30	15	-	-	-	-	- 156
50	11	3	-	-	-	- 160
107	12	4	-	-	-	- 164
96	13	7	1	-	-	- 168
154	31	14	1	-	-	- 172
31	4	-	-	-	-	- 176
364	61	8	1	-	-	- 180
85	16	1	-	-	-	- 184

Schl Nr.	Gemeinde	Insgesamt	Davon mit ... Geschossen					
			1	2	3	4	5 - 7	8 und mehr
		1	2	3	4	5	6	7
188	Groß Rietz	127	40	80	7	-	-	-
192	Groß Schauen	53	17	36	-	-	-	-
196	Groß-Briesen	79	41	37	-	1	-	-
200	Grünheide (Mark)	568	185	286	84	13	-	-
204	Grunow	97	34	59	4	-	-	-
208	Günthersdorf	48	16	26	6	-	-	-
212	Hangelsberg	436	171	230	26	9	-	-
216	Hartmannsdorf	173	86	83	4	-	-	-
220	Hasenfelde	81	34	41	5	-	1	-
224	Heinersdorf	257	79	154	9	15	-	-
228	Henzendorf	40	20	19	1	-	-	-
232	Herzberg	161	56	94	8	3	-	-
236	Jacobsdorf	157	62	87	8	-	-	-
240	Jänickendorf	54	26	27	1	-	-	-
244	Kagel	259	119	127	10	2	1	-
248	Karras	13	9	4	-	-	-	-
252	Kehrigk	54	28	23	3	-	-	-
256	Kienbaum	62	26	19	17	-	-	-
260	Kieselwitz	94	48	43	3	-	-	-
264	Klein Muckrow	38	11	27	-	-	-	-
268	Kobbeln	36	14	22	-	-	-	-
272	Kolpin	99	43	54	2	-	-	-
276	Kossenblatt	141	49	88	4	-	-	-
280	Kummerow	35	18	17	-	-	-	-
284	Kummersdorf	145	69	75	1	-	-	-
288	Langewahl	194	72	119	2	1	-	-
292	Lawitz	134	50	75	9	-	-	-
296	Leißnitz	98	32	60	6	-	-	-
300	Limsdorf	83	25	46	1	11	-	-
304	Lindenberg	202	56	114	21	11	-	-
308	Lindow	27	15	11	1	-	-	-
312	Markgrafpieske	262	144	110	4	4	-	-
316	Merz	58	23	35	-	-	-	-
320	Mittweide	56	29	27	-	-	-	-
324	Mixdorf	205	50	145	10	-	-	-
328	Möbiskrüge	95	46	42	7	-	-	-
332	Mönchwinkel	79	25	51	2	1	-	-
336	Müllrose, Stadt	736	262	412	47	9	6	-
340	Neu Golm	78	21	57	-	-	-	-
344	Neu Zittau	424	151	260	12	1	-	-
348	Neubrück (Spree)	116	58	57	1	-	-	-
352	Neuendorf im Sande	97	40	54	3	-	-	-
356	Neuzelle	482	126	306	45	5	-	-
360	Niewisch	67	33	31	2	-	1	-
364	Ossendorf	54	22	23	7	2	-	-
368	Petersdorf b. Briesen	66	27	38	1	-	-	-
372	Petersdorf b. Saarow-Piesk	132	42	88	2	-	-	-
376	Pfaffendorf	116	43	68	5	-	-	-

\*) Ohne Wohnheime, ohne Wohngebäude nur mit 1 oder 2 Ferien-/Freizeitwohneinheiten.

## Wohnungszählung 1995

## Geschosse und Zahl der Wohnungen

Darunter (v. Sp.1) mit ... Wohnungen						
1	2	3 - 6	7 - 12	13 - 20	21 und mehr	Schl Nr.
8	9	10	11	12	13	
97	21	9	-	-	-	- 188
45	8	-	-	-	-	- 192
69	10	-	-	-	-	- 196
358	126	75	9	-	-	- 200
75	16	6	-	-	-	- 204
33	13	2	-	-	-	- 208
318	68	43	7	-	-	- 212
153	19	1	-	-	-	- 216
56	17	8	-	-	-	- 220
216	14	11	15	-	-	1 224
35	4	1	-	-	-	- 228
137	18	5	1	-	-	- 232
119	20	17	1	-	-	- 236
44	6	4	-	-	-	- 240
230	23	5	1	-	-	- 244
11	2	-	-	-	-	- 248
46	3	4	-	-	-	- 252
44	2	15	-	-	-	- 256
81	11	2	-	-	-	- 260
27	11	-	-	-	-	- 264
27	9	-	-	-	-	- 268
86	11	2	-	-	-	- 272
109	20	11	-	-	-	- 276
33	2	-	-	-	-	- 280
129	11	5	-	-	-	- 284
136	49	9	-	-	-	- 288
117	16	1	-	-	-	- 292
82	12	4	-	-	-	- 296
61	10	1	11	-	-	- 300
149	23	12	17	-	-	- 304
22	4	1	-	-	-	- 308
241	15	6	-	-	-	- 312
50	8	-	-	-	-	- 316
43	11	1	-	-	-	- 320
175	22	5	2	-	-	- 324
82	9	4	-	-	-	- 328
67	9	3	-	-	-	- 332
547	126	45	16	-	-	- 336
56	19	3	-	-	-	- 340
332	75	17	-	-	-	- 344
100	15	1	-	-	-	- 348
82	9	6	-	-	-	- 352
361	86	21	13	-	-	- 356
59	7	1	-	-	-	- 360
43	7	2	2	-	-	- 364
59	3	4	-	-	-	- 368
99	32	1	-	-	-	- 372
105	7	4	-	-	-	- 376

Schl Nr.	Gemeinde	Insgesamt	Davon mit ... Geschossen					
			1	2	3	4	5 - 7	8 und mehr
		1	2	3	4	5	6	7
380	Philadelphia	89	32	55	2	-	-	-
384	Pieskow	49	25	24	-	-	-	-
388	Pillgram	95	41	44	10	-	-	-
392	Pohlitz	75	29	44	2	-	-	-
396	Ragow	64	28	36	-	-	-	-
400	Ranzig	101	38	62	1	-	-	-
404	Ratzdorf	106	46	59	1	-	-	-
408	Rauen	471	197	271	3	-	-	-
412	Reichenwalde	147	44	100	2	1	-	-
416	Reudnitz	34	17	14	3	-	-	-
420	Rieplos	47	18	27	2	-	-	-
424	Rießen	172	81	81	10	-	-	-
428	Sauen	35	18	16	1	-	-	-
432	Schadow	31	12	18	1	-	-	-
436	Schernsdorf	66	36	29	1	-	-	-
440	Schönaiche b. Berlin	2655	907	1488	226	33	1	-
444	Schönfelde	96	56	39	1	-	-	-
448	Schwerin	34	11	23	-	-	-	-
452	Schwerzko	39	9	28	2	-	-	-
456	Salchow	67	27	40	-	-	-	-
460	Sieversdorf	76	28	44	4	-	-	-
464	Spreeau	112	45	57	10	-	-	-
468	Spreeenhagen	296	140	125	10	16	5	-
472	Steinhöfel	132	57	63	12	-	-	-
476	Steinsdorf	92	28	54	10	-	-	-
480	Storkow, Stadt	1104	326	612	85	15	66	-
484	Streichwitz	23	9	14	-	-	-	-
488	Strammen	72	32	37	2	1	-	-
492	Tauche	111	28	81	2	-	-	-
496	Tempelberg	78	37	41	-	-	-	-
500	Trebatsch	176	79	93	3	1	-	-
504	Treppeln	41	18	20	3	-	-	-
508	Vogelsang	195	91	102	2	-	-	-
512	Weichensdorf	74	29	41	4	-	-	-
516	Wellmitz	237	86	142	9	-	-	-
520	Wendisch Rietz	276	105	143	23	5	-	-
524	Werder	31	10	18	3	-	-	-
528	Wiesenu	344	105	223	16	-	-	-
532	Wilmersdorf	47	17	30	-	-	-	-
536	Wilmersdorf	69	36	31	2	-	-	-
540	Wochowsee	16	4	12	-	-	-	-
544	Waltersdorf	1426	524	753	134	15	-	-
548	Zeust	28	10	17	1	-	-	-
552	Ziltendorf	437	183	241	12	1	-	-
	Landkreis zusammen	34383	10975	17829	2383	1209	1960	27

\*) Ohne Wohnheime, ohne Wohngebäude nur mit 1 oder 2 Ferien-/Freizeitwohneinheiten.



Wohnungszählung 1995

Geschosse und Zahl der Wohnungen

Darunter (v. Sp.1) mit ... Wohnungen						
1	2	3 - 6	7 - 12	13 - 20	21 und mehr	Schl Nr.
8	9	10	11	12	13	
81	5	3	-	-	-	- 380
41	5	2	-	-	-	- 384
69	12	14	-	-	-	- 388
59	15	1	-	-	-	- 392
51	11	2	-	-	-	- 396
89	9	3	-	-	-	- 400
85	20	1	-	-	-	- 404
381	82	8	-	-	-	- 408
122	25	-	-	-	-	- 412
28	6	-	-	-	-	- 416
43	2	2	-	-	-	- 420
148	24	-	-	-	-	- 424
26	7	2	-	-	-	- 428
28	2	1	-	-	-	- 432
58	5	2	-	-	-	- 436
2143	352	133	25	1	-	- 440
76	11	9	-	-	-	- 444
32	1	1	-	-	-	- 448
33	5	1	-	-	-	- 452
43	21	2	-	-	-	- 456
63	8	4	-	-	-	- 460
88	13	11	-	-	-	- 464
231	30	12	21	-	-	1 468
101	17	10	4	-	-	- 472
76	9	7	-	-	-	- 476
738	170	115	80	-	-	- 480
18	5	-	-	-	-	- 484
58	9	3	2	-	-	- 488
84	19	7	-	-	-	- 492
70	5	3	-	-	-	- 496
146	23	6	1	-	-	- 500
33	5	2	-	-	-	- 504
162	31	1	-	-	-	- 508
52	9	13	-	-	-	- 512
163	59	13	-	-	-	- 516
221	28	23	4	-	-	- 520
28	3	-	-	-	-	- 524
255	72	17	-	-	-	- 528
41	4	2	-	-	-	- 532
64	4	1	-	-	-	- 536
9	6	1	-	-	-	- 540
1080	225	115	4	1	-	- 544
21	7	-	-	-	-	- 548
361	60	13	1	-	-	- 552
23724	4794	2554	3142	49	75	

Gebäude- und  
6 Wohngebäude \*) nach Bauweise, Erhaltung

Schl Nr.	Gemeinde	Insgesamt	Und zwar					
			Bauweise		Erhaltung			
			tradition- nelle	Montage- Bauweise	Gebäude ohne Schäden	Gebäude mit schweren Schäden an mindestens einem Bauteil	schwere	
							Sockel	den Außen- wänden
67	Oder-Spree							
004	Ahrens Dorf	81	79	2	19	2	1	1
008	Alt Golm	80	66	14	42	3	-	-
012	Alt Madlitz	85	78	7	13	6	2	3
016	Alt Stahnsdorf	112	111	1	27	5	4	2
020	Arensdorf	160	159	1	30	10	6	6
024	Bad Saarow-Pieskow	788	699	89	214	47	13	17
028	Bahro	35	35	-	4	3	-	-
032	Beerfelde	100	95	5	29	11	7	9
036	Beeskow, Stadt	1 608	1 436	172	547	71	24	24
040	Berkenbrück	274	264	10	92	13	5	8
044	Biegen	89	88	1	16	12	2	3
048	Birkholz	75	69	6	14	8	2	2
052	Bomsdorf	75	75	-	8	2	-	-
056	Braunsdorf	67	61	6	13	2	1	-
060	Brams Dorf	120	114	6	36	6	1	3
064	Breslack	71	71	-	14	2	1	1
068	Briescht	69	69	-	15	2	-	-
072	Briesen (Mark)	434	406	28	101	9	3	3
076	Brieskow-Finkenheerd	640	614	26	195	14	1	-
080	Buchholz	56	46	10	8	4	1	2
084	Buckow	149	149	-	26	9	4	4
088	Bugk	55	51	4	17	-	-	-
092	Chossewitz	39	31	8	6	2	2	2
096	Coschen	104	102	2	28	2	-	-
100	Dahmsdorf	42	41	1	14	2	-	1
104	Dammendorf	56	54	2	15	5	5	3
108	Demnitz	78	78	-	20	5	2	2
112	Diensdorf-Radlow	157	152	5	70	6	-	1
116	Drahendorf	12	12	-	1	-	-	-
120	Eisenhüttenstadt, Stadt	3 452	2 556	896	1 006	38	14	14
124	Erkner	1 524	1 231	293	341	52	17	28
128	Falkenberg	51	51	-	6	8	-	1
132	Falkenberg	59	58	1	9	6	5	5
136	Friedland, Stadt	200	196	4	35	8	3	3
140	Fünfeichen	207	204	3	71	4	-	1
144	Fürstenwalde/Spree, Stadt	4 670	4 002	668	1 704	163	59	60
148	Giesensdorf	81	79	2	21	2	-	2
152	Glienicke	172	171	1	41	6	-	-
156	Göhlen	45	45	-	6	3	-	1
160	Görsdorf b. Beeskow	64	61	3	15	2	1	-
164	Görsdorf b. Storkow	123	113	10	32	3	1	1
168	Görzig	119	116	3	42	6	1	1
172	Gosen	200	189	11	63	11	3	4
176	Groß Eichholz	35	35	-	5	5	2	2

\*) Ohne Wohnheime, ohne Wohngebäude nur mit 1 oder 2 Ferien-/Freizeitwohneinheiten.  
1) Mehrfachnennungen möglich.

## Wohnungszählung 1995

## zustand sowie Abwasserentsorgung

nach								Schl Nr.
zustand					Abwasserentsorgung			
Schäden am/an 1)				ohne Angabe	Kanali- sation	Klärgrube, Auffang- behälter mit Entleerung	Ver- Sickerungs- anlage oder Sonstiges	
der Treppen- anlage	der Dach- konstruktion	der Dachdeckung, der Dach- ent- wässerung	den Schornsteinen					
1	1	1	1	-	-	73	8 004	
1	2	1	1	-	16	58	6 008	
2	4	2	4	-	-	81	4 012	
1	3	3	3	-	-	100	12 016	
2	7	7	9	-	7	140	13 020	
4	25	29	32	5	231	500	57 024	
-	1	3	-	-	-	34	1 028	
3	10	10	10	-	19	73	8 032	
20	34	48	29	5	937	629	42 036	
1	6	7	6	1	64	202	8 040	
2	6	4	4	1	8	73	8 044	
8	2	2	2	-	-	68	7 048	
-	-	2	-	-	-	73	2 052	
-	-	1	-	1	45	18	4 056	
-	3	4	3	-	-	117	3 060	
-	1	-	-	-	-	67	4 064	
-	1	-	1	-	-	68	1 068	
1	2	5	2	3	122	298	14 072	
-	8	6	5	-	78	543	19 076	
-	2	3	2	-	6	50	- 080	
1	3	2	2	-	-	135	14 084	
-	-	-	-	1	-	53	2 088	
-	1	1	1	-	25	12	2 092	
-	-	2	-	-	5	92	7 096	
-	1	-	-	-	28	12	2 100	
1	3	2	3	-	-	56	- 104	
1	4	4	3	-	-	72	6 108	
-	2	3	5	-	146	11	- 112	
-	-	-	-	-	-	11	1 116	
9	15	13	23	3	3 299	135	18 120	
8	19	28	16	6	612	842	70 124	
1	1	6	4	-	-	50	1 128	
-	3	3	3	1	-	56	3 132	
5	4	5	5	2	178	19	3 136	
-	3	2	1	-	188	17	2 140	
32	67	87	86	15	3 184	1 386	100 144	
1	1	1	-	-	-	78	3 148	
1	3	3	2	-	113	53	6 152	
1	2	2	1	-	-	45	- 156	
-	-	1	1	-	-	59	5 160	
-	1	2	-	-	-	116	7 164	
1	3	4	4	-	-	108	11 168	
-	3	4	4	1	-	197	3 172	
-	1	1	1	-	-	32	3 176	

Gebäude- und  
6 Wohngebäude \*) nach Bauweise, Erhaltung

Schl Nr.	Gemeinde	Insgesamt	Und zwar					
			Bauweise		Erhaltung			
			tradition- nelle	Montage- weise	Gebäude ohne Schäden	Gebäude mit schweren Schäden an mindestens einem Bauteil	schwere	
							Sockel	den Außen- wänden
180	Groß Lindow	434	419	15	148	15	6	6
184	Groß Muckrow	102	100	2	24	8	2	2
188	Groß Rietz	127	116	11	44	3	1	2
192	Groß Schauen	53	51	2	11	4	1	-
196	Groß-Briesen	79	75	4	13	9	3	6
200	Grünhaide (Mark)	568	553	15	136	28	8	7
204	Grunow	97	95	2	27	2	1	-
208	Günthersdorf	48	48	-	16	-	-	-
212	Hangelsberg	436	414	22	114	15	2	5
216	Hartmannsdorf	173	171	2	34	5	1	1
220	Hasenfelde	81	77	4	5	8	3	4
224	Hainersdorf	257	208	49	49	19	3	6
228	Henzendorf	40	40	-	5	4	1	1
232	Herzberg	161	160	1	25	10	1	1
236	Jacobsdorf	157	145	12	39	9	4	5
240	Jänickendorf	54	50	4	8	5	1	2
244	Kegel	259	241	18	79	10	4	-
248	Karras	13	13	-	2	-	-	-
252	Kehrigk	54	46	8	22	2	1	1
256	Kienbaum	62	44	18	3	2	1	1
260	Kieselwitz	94	85	9	29	2	-	-
264	Klein Muckrow	38	35	3	13	-	-	-
268	Kobbeln	36	33	3	10	-	-	-
272	Kolpin	99	90	9	22	6	-	-
276	Kossenblatt	141	132	9	54	4	-	1
280	Kummerow	35	34	1	10	2	2	1
284	Kummersdorf	145	135	10	35	3	1	-
288	Langewahl	194	189	5	62	8	5	4
292	Lowitz	134	130	4	46	8	1	1
296	Leibnitz	98	96	2	23	5	1	1
300	Limsdorf	83	68	15	20	2	-	1
304	Lindenbergr	202	182	20	54	7	2	2
308	Lindow	27	27	-	6	-	-	-
312	Markgrafpieske	262	257	5	46	10	5	3
316	Merz	58	58	-	16	7	4	5
320	Mittweide	56	55	1	12	6	-	1
324	Mixdorf	205	162	43	150	4	2	2
328	Möbiskrüge	95	86	9	34	2	-	-
332	Mönchwinkel	79	75	4	23	1	1	1
336	Müllrosa, Stadt	736	681	55	236	25	8	14
340	Neu Galm	78	77	1	23	4	2	2
344	Neu Zittau	424	413	11	101	14	4	3
348	Neubrück (Spree)	116	112	4	21	11	2	3
352	Neuendorf im Sande	97	97	-	23	6	3	1
356	Neuzelle	482	475	7	168	12	4	2
360	Niewisch	67	64	3	16	2	1	-

\*) Ohne Wohnheime, ohne Wohngebäude nur mit 1 oder 2 Ferien-/Freizeitwohneinheiten.  
1) Mehrfachnennungen möglich.

## Wohnungszählung 1995

## zustand sowie Abwasserentsorgung

nach									Schl Nr.
zustand					Abwasserentsorgung				
Schäden an/an 1)					ohne Angabe	Kanali- sation	Klärgrube, Auffang- behälter mit Entleerung	Ver- sickerungs- anlage oder Sonstiges	
der Treppen- anlage	der Dach- konstruktion	der Dachdeckung, der Dach- ent- wässerung	den Schornsteinen						
3	6	7	8	1	10	413	11	180	
2	1	4	-	-	98	3	1	184	
1	1	1	1	-	-	123	4	188	
1	2	3	3	-	-	49	4	192	
2	4	6	3	-	-	76	3	196	
4	8	12	10	1	153	371	44	200	
-	-	2	1	-	-	92	5	204	
-	-	-	-	-	40	7	1	208	
2	7	11	6	1	14	399	23	212	
1	4	-	-	30	-	163	10	216	
2	1	1	3	1	-	77	4	220	
3	4	9	2	1	122	127	8	224	
-	-	2	1	-	-	37	3	228	
2	2	7	7	-	-	153	8	232	
1	2	3	2	-	50	101	6	236	
-	1	3	3	1	-	53	1	240	
-	7	4	4	3	-	241	18	244	
-	-	-	-	-	-	13	-	248	
1	1	1	-	-	18	36	-	252	
1	2	1	2	1	-	60	2	256	
-	1	1	1	-	85	9	-	260	
-	-	-	-	-	-	36	2	264	
-	-	-	-	-	-	36	-	268	
-	1	4	3	1	-	91	8	272	
1	1	2	3	-	-	132	9	276	
1	1	1	2	-	-	33	2	280	
-	1	1	1	-	-	136	9	284	
3	2	3	5	-	5	169	20	288	
1	5	2	2	-	126	8	-	292	
-	1	2	2	1	64	30	4	296	
1	-	-	-	-	-	79	4	300	
3	5	5	4	-	124	73	5	304	
-	-	-	-	-	-	25	2	308	
1	2	3	2	21	-	237	25	312	
1	7	7	5	-	-	56	2	316	
2	1	6	2	-	-	51	5	320	
2	1	2	2	-	195	9	1	324	
1	-	-	1	-	81	11	3	328	
1	1	1	1	-	-	76	3	332	
4	11	9	11	1	500	224	12	336	
1	1	4	2	-	-	68	10	340	
5	7	7	5	6	-	404	20	344	
2	5	7	2	1	-	109	7	348	
1	2	3	3	2	10	82	5	352	
-	4	5	6	2	294	179	9	356	
1	-	2	1	-	48	19	-	360	

Gebäude- und  
6 Wohngebäude \*) nach Bauweise, Erhaltung

Schl. Nr.	Gemeinde	Insgesamt	Und zwar					
			Bauweise		Erhaltung			
			traditionelle	Montage-	Gebäude ohne Schäden	Gebäude mit schweren Schäden an mindestens einem Bauteil	Sockel	den Außenwänden
			Bauweise					
364	Ossendorf	54	51	3	12	3	-	-
368	Petersdorf b. Briesen	66	65	1	14	3	1	2
372	Petersdorf b. Sasow-Piesk	132	124	8	31	3	-	1
376	Pfaffendorf	116	111	5	26	9	3	4
380	Philadelphia	89	82	7	27	1	-	-
384	Pieskow	49	45	4	9	3	1	-
388	Pillgram	95	88	7	19	5	3	3
392	Pohlitz	75	72	3	23	2	1	1
396	Ragow	64	60	4	13	2	1	1
400	Ranzig	101	94	7	25	9	2	1
404	Ratzdorf	106	106	-	22	4	1	1
408	Rauen	471	436	35	177	16	5	5
412	Reichenwalde	147	134	13	46	5	1	3
416	Raudnitz	34	34	-	3	1	-	-
420	Rieplos	47	44	3	11	-	-	-
424	Rießen	172	169	3	63	8	-	-
428	Sauen	35	35	-	5	1	-	-
432	Schadow	31	20	11	8	3	-	1
436	Schernsdorf	66	61	5	29	4	-	1
440	Schöneiche b. Berlin	2 655	2 515	140	855	88	33	34
444	Schönfelde	96	89	7	15	5	2	2
448	Schwerin	34	33	1	9	1	-	-
452	Schwarzko	39	36	3	20	-	-	-
456	Selchow	67	65	2	21	5	1	1
460	Sieversdorf	76	75	1	12	3	2	2
464	Spreeau	112	102	10	23	7	3	3
468	Spreenhagen	296	253	43	68	9	4	4
472	Steinhöfel	132	118	14	45	6	3	5
476	Stainsdorf	92	88	4	35	1	-	-
480	Storkow, Stadt	1 104	975	129	351	33	6	10
484	Streichwitz	23	23	-	4	-	-	-
488	Stremmen	72	72	-	10	2	-	-
492	Tauche	111	109	2	24	7	1	1
496	Tempelberg	78	74	4	10	9	2	2
500	Trabatsch	176	166	10	37	8	-	1
504	Trappeln	41	40	1	11	3	-	-
508	Vogelsang	195	188	7	62	1	1	1
512	Weichensdorf	74	65	9	13	4	-	-
516	Wellmitz	237	233	4	42	9	3	3
520	Wendisch Rietz	276	242	34	90	6	1	1
524	Werder	31	28	3	7	1	-	-
528	Wiesenu	344	343	1	78	14	2	5
532	Wilmersdorf	47	46	1	12	6	4	6
536	Wilmersdorf	69	68	1	11	6	1	1
540	Wochowsee	16	16	-	1	-	-	-
544	Woltersdorf	1 426	1 383	43	456	63	27	21

\*) Ohne Wohnheime, ohne Wohngebäude nur mit 1 oder 2 Ferien-/Freizeitwohneinheiten.  
1) Mehrfachnennungen möglich.

## Wohnungszählung 1995

## zustand sowie Abwasserentsorgung

nach								Schl. Nr.
zustand					Abwasserentsorgung			
Schäden am/an 1)				ohne Angabe	Kanali- sation	Klärgrube, Auffang- behälter mit Entleerung	Ver- sickerungs- anlage oder Sonstiges	
der Treppen- anlage	der Dach- konstruktion	der Dachdeckung, der Dach- ent- wässerung	den Schornsteinen					
1	-	1	1	-	-	50	4	364
1	2	2	1	1	-	58	8	368
1	-	2	2	-	-	121	11	372
3	3	2	1	-	-	109	7	376
-	1	1	-	-	-	84	5	380
1	-	1	1	-	42	4	3	384
2	3	5	4	2	58	27	10	388
-	2	1	2	-	55	18	2	392
1	1	2	1	-	-	61	3	396
1	3	6	1	-	-	95	6	400
2	2	2	1	-	-	98	8	404
-	5	6	9	1	255	180	36	408
2	4	2	3	-	93	44	10	412
-	-	1	-	-	-	30	4	416
-	-	-	-	-	-	37	10	420
1	5	3	4	-	161	11	-	424
-	1	-	-	-	-	35	-	428
-	-	1	1	-	-	31	-	432
-	3	2	3	-	47	18	1	436
17	26	47	33	67	586	1 901	168	440
3	-	1	2	1	12	78	6	444
-	-	1	-	-	-	33	1	448
-	-	-	-	-	-	38	1	452
2	3	4	1	-	-	63	4	456
-	-	1	2	-	-	72	4	460
1	4	6	3	2	-	104	8	464
3	6	6	6	2	-	283	13	468
3	5	4	4	1	-	128	4	472
-	1	-	-	-	7	82	3	476
10	11	17	11	1	490	567	47	480
-	-	-	-	-	15	8	-	484
1	1	2	1	-	-	65	7	488
1	3	4	4	-	-	104	7	492
4	5	4	5	4	-	68	10	496
1	4	4	3	1	53	118	5	500
-	2	2	2	-	-	39	2	504
-	-	1	1	-	7	185	3	508
-	2	2	1	-	7	66	1	512
5	4	6	3	1	26	206	5	516
-	3	4	1	3	40	222	14	520
-	1	-	-	-	-	30	1	524
3	6	8	4	-	-	323	21	528
2	2	3	3	-	-	39	8	532
1	4	4	1	-	-	61	8	536
-	-	-	-	-	-	16	-	540
14	25	28	28	8	218	1 117	91	544

Gebäude- und  
6 Wohngebäude \*) nach Bauweise, Erhaltung

Schl. Nr.	Gemeinde	Insgesamt	Und zwar					
			Bauweise		Erhaltung			
			traditio- nelle	Montage-  Bauweise	Gebäude ohne Schäden	Gebäude mit schweren Schäden an mindestens einem Bauteil	schwere	
							Sockel	den Außen- wänden
548	Zeust	28	28	-	6	-	-	-
552	Ziltendorf	437	431	6	116	23	6	5
	Landkreis zusammen	34 383	31 061	3 322	10 095	1 291	406	450

\*) Ohne Wohnheime, ohne Wohngebäude nur mit 1 oder 2 Ferien-/Freizeitwohneinheiten.  
1) Mehrfachnennungen möglich.



Wohnungszählung 1995

zustand sowie Abwasserentsorgung

nach								Schl Nr.
zustand					Abwasserentsorgung			
Schäden am/an 1)				ohne Angabe	Kanali- sation	Klärgrube, Auffang- behälter mit Entleerung	Ver- sickerungs- anlage oder Sonstiges	
der Treppen- anlage	der Dach- konstruktion	der Dachdeckung, der Dach- ent- wässerung	den Schornsteinen					
-	-	-	-	-	24	4	-	548
5	6	14	6	2	7	412	18	552
258	530	681	561	217	13 551	19 431	1 401	

Gebäude- und Wohnungszählung 1995

7 Wohneinheiten in Gebäuden mit Wohnraum und bewohnten Unterkünften

Schl. Nr.	Gemeinde	Wohneinheiten		Davon in					
		insgesamt	darunter leer- stehend	Wohn- gebäuden 1)	darunter leer- stehend	Wohn- heimen	Wohngebäuden nur mit 1 oder 2 Freizeit- wohneinheit(en)	sonstigen Gebäuden mit Wohnraum	bewohnten Unter- künften
67	Oder-Spree								
004	Ahrensdorf	8		109	7	-	-	.	-
008	Alt Golm	1		118	1	-	-	-	.
012	Alt Madlitz	143	15	141	14	-	-	.	.
016	Alt Stahnsdorf	143	8	143	8	-	-	-	-
020	Arensdorf	195	15	191	15	-	-	4	-
024	Bad Saarow-Pieskow	1688	92	1611	86	-	18	56	3
028	Bahro	40	-	40	-	-	-	-	-
032	Beerfelde	.	8	256	8	-	-	.	-
036	Beeskow, Stadt	3969	155	3854	147	-	9	98	8
040	Berkenbrück	378	7	370	7	-	-	4	.
044	Biegen	129	7	126	7	-	-	.	.
048	Birkholz	.	6	93	6	-	-	-	-
052	Bomsdorf	96	4	93	4	-	-	.	-
056	Braunsdorf	78	3	74	3	-	-	.	-
060	Bremsdorf	.	4	151	4	-	-	.	-
064	Breslack	88	6	88	6	-	-	.	-
068	Briescht	106	8	100	8	-	3	.	.
072	Briesen (Mark)	759	32	745	31	-	.	9	.
076	Brieskow-Finkenheerd	1050	45	1028	41	-	.	12	.
080	Buchholz	105	5	105	5	-	-	-	-
084	Buckow	.	3	190	3	-	-	.	-
088	Bugk	.	2	66	2	-	-	.	-
092	Chossewitz	46	-	41	-	-	-	-	.
096	Coschen	.	4	140	4	-	-	-	-
100	Dahmsdorf	61	2	57	2	-	-	.	.
104	Dammendorf	.	4	65	4	-	-	.	-
108	Demnitz	93	1	93	1	-	-	.	-
112	Diensdorf-Radlow	227	10	212	9	-	6	9	-
116	Drehendorf	14	1	12	-	-	.	.	-
120	Eisenhüttenstadt, Stadt	21758	1332	21687	1314	-	4	62	5
124	Erkner	5055	90	4990	83	-	19	43	3
128	Falkenberg	63	4	63	4	-	-	-	-
132	Falkenberg	66	4	64	4	-	.	.	-
136	Friedland, Stadt	297	21	283	18	-	.	12	.
140	Fünfeichen	252	4	249	4	-	-	.	.
144	Fürstenwalde/Spree, Stadt	14819	864	14539	801	-	16	253	11
148	Giesensdorf	105	3	101	3	-	-	.	.
152	Glienicke	218	7	212	7	-	-	6	-
156	Göhlen	64	4	62	4	-	-	.	-
160	Görsdorf b. Beeskow	.	3	82	3	-	-	.	-
164	Görsdorf b. Storkow	154	-	146	-	-	-	.	.
168	Görzig	166	8	164	8	-	-	.	-
172	Gosen	298	7	293	7	-	-	5	-
176	Groß Eichholz	44	1	39	1	-	-	-	.
180	Groß Lindow	537	14	521	14	-	-	10	.
184	Groß Muckrow	124	5	121	5	-	-	.	-
188	Groß Rietz	190	3	186	2	-	-	.	-

1) Ohne Wohnheime, ohne Wohngebäude nur mit 1 oder 2 Ferien-/Freizeitwohneinheiten.

## Gebäude- und Wohnungszählung 1995

## 7 Wohneinheiten in Gebäuden mit Wohnraum und bewohnten Unterkünften

Schl. Nr.	Gemeinde	Wohneinheiten		Davon in					
		insgesamt	darunter	Wohn- gebäuden 1)	darunter	Wohn- heimen	Wohngebäuden nur mit 1 oder 2 Freizeit- wohneinheit(en)	sonstigen Gebäuden mit Wohnraum	bewohnten Unter- künften
			leer- stehend		leer- stehend				
192	Groß Schauen	.	-	62	-	-	.	-	-
196	Groß-Briesen	97	3	89	3	-	4	.	.
200	Grünheide (Mark)	1022	48	975	45	-	8	35	4
204	Grunow	140	8	135	8	-	-	5	-
208	Günthersdorf	75	7	70	4	-	-	5	-
212	Hangelsberg	703	36	680	29	-	.	13	.
216	Hartmannsdorf	203	8	198	8	-	.	.	-
220	Hasenfelde	129	5	129	5	-	-	-	-
224	Heinersdorf	474	21	468	20	-	-	6	-
228	Henzendorf	.	2	47	2	-	.	-	-
232	Herzberg	.	8	200	8	-	.	-	-
236	Jacobsdorf	249	12	247	12	-	-	.	.
240	Jänickendorf	.	4	71	4	-	.	-	-
244	Kagel	331	30	310	28	-	8	9	4
248	Karras	.	-	15	-	-	-	-	-
252	Kehrigk	69	3	69	3	-	-	-	-
256	Kienbaum	.	4	140	4	-	.	-	-
260	Kieselwitz	116	-	112	-	-	.	.	-
264	Klein Muckrow	.	-	49	-	-	.	-	-
268	Kobbeln	.	1	45	1	-	-	-	.
272	Kolpin	119	5	115	4	-	.	.	-
276	Kossenblatt	216	13	204	12	-	5	7	-
280	Kummerow	.	1	37	1	-	.	-	-
284	Kummersdorf	177	7	171	7	-	-	.	.
288	Langewahl	274	8	270	7	-	.	.	-
292	Lewitz	153	5	153	5	-	-	-	-
296	Leißnitz	153	1	122	1	-	19	8	4
300	Limsdorf	177	7	173	7	-	4	-	-
304	Lindenberg	407	19	392	19	-	-	15	-
308	Lindow	.	2	34	2	-	-	-	-
312	Markgrafpieske	312	6	305	6	-	.	.	-
316	Merz	.	1	67	1	-	-	-	-
320	Mittweide	.	5	70	4	-	-	-	-
324	Mixdorf	.	23	259	23	-	-	.	-
328	Möbiskrüge	127	1	124	1	-	-	3	-
332	Mönchwinkel	.	2	99	2	-	-	.	-
336	Müllrose, Stadt	1174	60	1139	53	-	4	26	5
340	Neu Golm	109	7	106	7	-	-	3	-
344	Neu Zittau	558	21	545	21	-	.	.	-
348	Neubrück (Spree)	137	3	133	3	-	-	4	-
352	Neuendorf im Sande	.	1	119	1	-	-	-	-
356	Neuzelle	751	32	728	28	-	.	-	-
360	Niewisch	89	3	76	3	-	11	-	.
364	Ossendorf	.	4	83	3	-	-	-	-
368	Petersdorf b. Briesen	.	5	86	3	-	-	-	-
372	Petersdorf b. Saarow-Piesk	172	7	168	6	-	-	4	-
376	Pfaffendorf	146	9	139	8	-	.	-	-
380	Philadelphia	109	2	104	2	-	.	-	-

-----  
1) ohne Wohnheime, ohne Wohngebäude nur mit 1 oder 2 Ferien-/Freizeitwohneinheiten.

Gebäude- und Wohnungszählung 1995

7 Wohneinheiten in Gebäuden mit Wohnraum und bewohnten Unterkünften

Schl. Nr.	Gemeinde	Wohneinheiten		Davon in					
		insgesamt	darunter leer- stehend	Wohn- gebäuden 1)	darunter leer- stehend	Wohn- heimen	Wohngebäuden nur mit 1 oder 2 Freizeit- wohneinheit(en)	sonstigen Gebäuden mit Wohnraum	bewohnten Unter- künften
384	Pieskow	58	3	58	3	-	-	-	-
388	Pillgram	155	10	151	10	-	-	-	-
392	Pohlitz	.	2	93	2	-	-	-	-
396	Ragow	81	6	81	6	-	-	-	-
400	Ranzig	.	1	121	1	-	-	-	-
404	Ratzdorf	.	5	129	5	-	-	-	-
408	Rauen	588	14	579	14	-	-	6	.
412	Reichenwalde	186	12	177	11	-	-	-	-
416	Reudnitz	.	3	40	3	-	-	-	-
420	Rieplos	.	2	55	1	-	-	-	-
424	Rießen	203	7	198	7	-	-	-	-
428	Sauen	.	4	47	4	-	-	-	-
432	Schadow	38	-	38	-	-	-	-	-
436	Schernsdorf	82	6	77	6	-	-	-	.
440	Schöneiche b. Berlin	3685	111	3604	109	-	34	30	17
444	Schönfelde	.	8	142	8	-	-	-	-
448	Schwarin	41	-	37	-	-	-	-	-
452	Schwarzko	50	-	47	-	-	-	-	-
456	Selchow	.	12	94	2	-	-	-	-
460	Sieversdorf	108	7	105	6	-	-	3	-
464	Spreau	.	2	174	2	-	-	-	-
468	Spreenhagen	582	5	571	4	-	-	9	-
472	Steinhöfel	.	11	211	11	-	-	-	-
476	Steinsdorf	137	1	135	1	-	-	-	-
480	Storkow, Stadt	2455	79	2382	73	-	-	53	.
484	Streichwitz	28	1	28	1	-	-	-	-
488	Strammen	108	2	104	1	-	-	4	-
492	Tauche	164	7	158	6	-	-	-	-
496	Tempelberg	.	5	93	5	-	-	-	-
500	Trebatsch	240	6	230	6	-	-	8	.
504	Treppeln	.	4	54	4	-	-	-	-
508	Vogelsang	.	3	229	3	-	-	-	-
512	Weichensdorf	130	8	130	8	-	-	-	-
516	Wellmitz	339	23	334	22	-	-	5	-
520	Wendisch Rietz	446	19	422	19	-	10	8	6
524	Werder	39	1	34	1	-	-	-	.
528	Wiesenu	500	19	492	16	-	-	5	.
532	Wilmsdorf	56	1	56	1	-	-	-	-
536	Wilmsdorf	80	2	76	1	-	-	-	-
540	Wochowsee	25	3	25	3	-	-	-	-
544	Woltersdorf	2137	76	2048	72	-	32	46	11
548	Zeust	.	-	35	-	-	-	-	-
552	Ziltendorf	573	19	565	19	-	-	-	-
	Landkreis zusammen	80248	3800	78705	3616	-	346	1062	135

-----  
1) Ohne Wohnheime, ohne Wohngebäude nur mit 1 oder 2 Ferien-/Freizeitwohneinheiten.

Gebäude- und Wohnungszählung 1995  
8 Wohnungen in Gebäuden mit Wohnraum

Schl. Nr.	Gemeinden	Wohnungen		Davon in				
		insgesamt	darunter	Wohn- gebäuden 1)	darunter	Wohn- heimen	Wohngebäuden nur mit 1 oder 2 Freizeit- wohneinheit(en)	sonstigen Gebäuden mit Wohnraum
			leer- stehend		leer- stehend			
67	Oder-Spree							
004	Ahrensdorf	.	8	108	7	-	-	.
008	Alt Geln	118	1	118	1	-	-	-
012	Alt Madlitz	.	14	139	13	-	-	.
016	Alt Stahnsdorf	141	6	141	6	-	-	.
020	Arensdorf	194	15	190	15	-	-	4
024	Bad Saarow-Pieskow	1 665	84	1 597	79	-	18	50
028	Bahre	40	-	40	-	-	-	-
032	Beerfelde	.	8	256	8	-	-	.
036	Beeskow, Stadt	3 918	139	3 819	132	-	9	90
040	Berkenbrück	369	5	363	5	-	.	.
044	Biegen	.	7	126	7	-	-	.
048	Birkholz	.	6	93	6	-	.	.
052	Bomsdorf	96	4	93	4	-	-	.
056	Braunsdorf	78	3	74	3	-	.	.
060	Bramsorf	.	3	149	3	-	-	.
064	Braslack	87	6	87	6	-	-	.
068	Briescht	103	7	98	7	-	.	.
072	Briesen (Mark)	752	30	742	29	-	.	.
076	Brieskow-Finkenheerd	1 038	42	1 024	39	-	.	.
080	Buchholz	103	5	103	5	-	-	-
084	Buckow	.	3	187	3	-	-	.
088	Bugk	.	2	66	2	-	-	.
092	Chossewitz	45	-	41	-	-	4	.
096	Coschen	.	4	139	4	-	.	-
100	Dahmsdorf	60	2	57	2	-	.	.
104	Dammendorf	.	4	63	4	-	-	.
108	Demnitz	93	1	93	1	-	-	.
112	Diensdorf-Radlow	223	10	210	9	-	5	8
116	Drahendorf	14	1	12	-	-	-	.
120	Eisenhüttenstadt, Stadt	21 718	1 313	21 660	1 301	-	4	54
124	Erkner	5 047	89	4 986	82	-	19	42
128	Falkenberg	63	4	63	4	-	-	-
132	Falkenberg	66	4	64	4	-	.	.
136	Friedland, Stadt	294	19	281	16	-	-	.
140	Fünfeichen	.	4	249	4	-	.	.
144	Fürstenwalde/Spree, Stadt	14 674	793	14 462	749	-	16	196
148	Giesensdorf	102	2	99	2	-	.	.
152	Glienicke	211	5	205	5	-	.	6
156	Göhlen	62	4	60	4	-	.	.
160	Görsdorf b. Beeskow	.	3	81	3	-	-	.
164	Görsdorf b. Storkow	152	-	145	-	-	7	-
168	Görzig	160	8	158	8	-	.	.
172	Gosen	296	7	291	7	-	.	5
176	Groß Eichholz	43	1	39	1	-	4	-
180	Groß Lindow	536	14	521	14	-	5	10
184	Groß Muckrow	123	5	120	5	-	.	.
188	Groß Rietz	189	3	185	2	-	.	.

1) Ohne Wohnheime, ohne Wohngebäude nur mit 1 oder 2 Ferien-/Freizeitwohneinheiten.

Gebäude- und Wohnungszählung 1995  
8 Wohnungen in Gebäuden mit Wohnraum

Schl. Nr.	Gemeinden	Wohnungen		Davon in				
		insgesamt	darunter	Wohn- gebäuden 1)	darunter	Wohn- heimen	Wohngebäuden nur mit 1 oder 2 Freizeit- wohneinheit(en)	sonstigen Gebäuden mit Wohnraum
			leer- stehend		leer- stehend			
192	Groß Schauen	.	.	61	.	.	.	.
196	Groß-Briesen	95	3	89	3	.	3	3
200	Grünheide (Mark)	1 010	47	973	45	.	8	29
204	Grunow	140	8	135	8	.	.	5
208	Günthersdorf	75	7	70	4	.	.	5
212	Hängelsberg	693	36	678	29	.	.	.
216	Hartmannsdorf	202	7	197	7	.	.	.
220	Hasenfelde	128	5	128	5	.	.	.
224	Heinersdorf	472	20	467	20	.	.	5
228	Henzendorf	.	2	47	2	.	.	.
232	Herzberg	.	8	199	8	.	.	.
236	Jacobsdorf	.	11	245	11	.	.	.
240	Jänickendorf	.	4	71	4	.	.	.
244	Kagal	326	29	309	27	.	8	9
248	Karras	.	.	15	.	.	.	.
252	Kehrigk	67	3	67	3	.	.	.
256	Kienbaum	.	4	138	4	.	.	.
260	Kieselwitz	116	.	112	.	.	.	.
264	Klein Muckrow	.	.	49	.	.	.	.
268	Kobbeln	45	1	45	1	.	.	.
272	Kolpin	119	5	115	4	.	.	.
276	Kossenblatt	212	12	201	11	.	5	6
280	Kummerow	.	1	37	1	.	.	.
284	Kummersdorf	174	7	170	7	.	.	4
288	Langewahl	273	8	269	7	.	.	.
292	Lowitz	152	5	152	5	.	.	.
296	Leißnitz	148	1	122	1	.	19	7
300	Limsdorf	176	7	172	7	.	4	.
304	Lindenberg	395	11	381	11	.	.	14
308	Lindow	.	2	33	2	.	.	.
312	Markgrafpieske	312	6	305	6	.	.	.
316	Merz	.	1	66	1	.	.	.
320	Mittweide	.	3	68	3	.	.	.
324	Mixdorf	.	22	256	22	.	.	.
328	Möbiskruga	127	1	124	1	.	.	3
332	Mönchwinkel	.	2	95	2	.	.	.
336	Müllrose, Stadt	1 158	56	1 129	49	.	3	26
340	Neu Golm	109	7	106	7	.	.	3
344	Neu Zittau	550	21	540	21	.	.	.
348	Neubrück (Spree)	137	3	133	3	.	.	4
352	Neuendorf im Sande	.	1	119	1	.	.	.
356	Neuzelle	739	28	718	25	.	.	.
360	Niewisch	88	3	76	3	.	.	.
364	Ossendorf	.	4	83	3	.	.	.
368	Petersdorf b. Briesen	.	4	86	3	.	.	.
372	Petersdorf b. Saarow-Piesk	171	7	167	6	.	.	4
376	Pfaffendorf	145	9	138	8	.	.	.
380	Philadelphia	108	2	103	2	.	.	.

1) Ohne Wohnheime, ohne Wohngebäude nur mit 1 oder 2 Ferien-/Freizeitwohneinheiten.

Gebäude- und Wohnungszählung 1995  
8 Wohnungen in Gebäuden mit Wohnraum

Schl. Nr.	Gemeinden	Wohnungen		Davon in				
		insgesamt	darunter	Wohn- gebäuden 1)	darunter	Wohn- heimen	Wohngebäuden nur mit 1 oder 2 Freizeit- wohneinheit(en)	sonstigen Gebäuden mit Wohnraum
			leer- stehend		leer- stehend			
384	Pieskow	57	3	57	3	-	-	-
388	Pillgram	154	10	150	10	-	-	-
392	Pohlitz	.	2	92	2	-	-	-
396	Ragow	81	6	81	6	-	-	-
400	Ranzig	.	1	119	1	-	-	-
404	Ratzdorf	.	5	129	5	-	-	-
408	Rauen	581	14	574	14	-	-	-
412	Reichenwalde	181	10	172	9	-	-	-
416	Raudnitz	.	3	40	3	-	-	-
420	Rieplos	.	2	55	1	-	-	-
424	Rießen	201	6	196	6	-	-	-
428	Sauen	.	4	47	4	-	-	-
432	Schadow	37	-	37	-	-	-	-
436	Schernsdorf	79	4	75	4	-	-	-
440	Schöneiche b. Berlin	3 655	110	3 593	108	-	34	28
444	Schönfelde	.	8	142	8	-	-	-
448	Schwerin	41	-	37	-	-	-	-
452	Schwarzko	.	-	46	-	-	-	-
456	Selchow	.	2	93	1	-	-	-
460	Sieversdorf	106	6	103	5	-	-	3
464	Spreeau	.	2	174	2	-	-	-
468	Spreeenhagen	577	4	568	4	-	-	-
472	Steinhöfel	.	11	210	11	-	-	-
476	Steinsdorf	137	1	135	1	-	-	-
480	Storkow, Stadt	2 431	70	2 361	65	-	18	52
484	Streichwitz	28	1	28	1	-	-	-
488	Stremmen	108	2	104	1	-	-	4
492	Tauche	163	6	157	5	-	-	-
496	Tempelberg	.	4	92	4	-	-	-
500	Trebatsch	239	6	230	6	-	-	-
504	Treppeln	.	3	52	3	-	-	-
508	Vogelsang	.	2	227	2	-	-	-
512	Weichensdorf	130	8	130	8	-	-	-
516	Wollnitz	337	21	332	20	-	-	5
520	Wendisch Rietz	439	19	421	19	-	10	8
524	Werder	.	1	34	1	-	-	-
528	Wiesenu	496	17	491	16	-	-	-
532	Wilmersdorf	55	1	55	1	-	-	-
536	Wilmersdorf	79	2	76	1	-	-	-
540	Wochowsee	25	3	25	3	-	-	-
544	Woltersdorf	2 113	73	2 037	69	-	31	45
548	Zeust	.	-	35	-	-	-	-
552	Ziltendorf	569	16	561	16	-	-	-
	Landkreis zusammen	79 615	3 601	78 329	3 463	-	340	946

1) Ohne Wohnheime, ohne Wohngebäude nur mit 1 oder 2 Ferien-/Freizeitwohneinheiten.





Gebäude- und Wohnungszählung 1995

9 Wohnungen in Wohngebäuden \*) nach Baujahr und öffentlicher Förderung

Schl. Nr.	Gemeinde	Wohnungen 1)		Davon in von... bis... errichteten Gebäuden							
		insgesamt	darunter öffent- lich gefördert	bis 1900	1901 - 1918	1919 - 1948	1949 - 1968	1969 - 1981	1982 - 1987	1988 - 1990	1991 und später
67	Oder-Spree										
004	Ahrendorf	106	.	42	10	18	22	.	6	.	3
008	Alt Colm	116	6	33	14	13	12	.	11	.	29
012	Alt Madlitz	124	-	37	7	23	45	6	.	.	4
016	Alt Stahnsdorf	140	-	45	17	47	10	9	7	.	.
020	Arensdorf	190	-	70	11	42	42	10	.	.	4
024	Bad Saarow-Pieskow	1594	-	66	59	463	322	315	108	153	108
028	Bahro	40	-	18	4	7	5	6	-	-	-
032	Beerfelde	255	.	51	8	18	17	32	.	.	127
036	Beeskow, Stadt	3818	75	609	222	526	704	1172	151	250	184
040	Berkenbrück	363	.	81	48	143	18	16	.	.	52
044	Biegen	126	.	45	8	12	49	.	.	3	6
048	Birkholz	93	-	22	.	17	31	.	16	.	.
052	Bomsdorf	93	-	18	24	18	30	3	-	-	.
056	Braunsdorf	74	-	28	17	10	-	10	.	.	4
060	Bramsorf	148	.	27	8	57	13	23	10	.	10
064	Breslack	87	-	30	14	20	19	.	.	.	.
068	Briescht	97	-	16	14	27	24	6	.	.	5
072	Briesen (Mark)	741	4	142	89	255	61	151	.	.	22
076	Brieskow-Finkenheerd	1023	7	107	70	398	298	73	32	11	34
080	Buchholz	103	-	30	4	12	47	-	.	6	.
084	Buckow	187	-	58	23	27	47	11	12	.	.
088	Bugk	66	.	26	6	17	-	6	3	5	3
092	Chossowitz	41	-	18	4	.	.	8	.	.	.
096	Coschen	139	-	23	22	32	50	4	5	-	3
100	Dehnsdorf	57	-	15	7	20	.	6	.	4	.
104	Dammendorf	63	.	24	5	7	10	3	5	4	5
108	Demnitz	92	-	33	.	17	36	.	-	.	.
112	Diensdorf-Radlow	206	-	35	25	48	16	46	14	4	18
116	Drahendorf	12	-	.	.	.	-	.	-	.	-
120	Eisenhüttenstadt, Stadt	21660	10	507	349	648	11256	3600	4738	442	120
124	Erkner	4979	5	113	206	1185	659	2343	34	373	66
128	Falkenberg	63	-	19	.	18	18	-	-	.	.
132	Falkenberg	64	.	24	.	13	15	-	-	-	.
136	Friedland, Stadt	281	.	139	21	44	38	11	19	5	4
140	Fünfeichen	249	5	44	17	48	40	32	32	12	24
144	Fürstenwalde/Spree, Stadt	14453	92	1283	1502	3402	2103	4079	1137	604	343
148	Giesensdorf	99	.	19	14	31	14	.	7	.	6
152	Gliencke	205	-	89	24	38	31	10	3	3	7
156	Göhlen	60	-	23	5	23	7	.	-	.	-
160	Görsdorf b. Beeskow	80	.	24	7	18	12	.	5	.	8
164	Görsdorf b. Storkow	143	-	26	22	45	12	16	6	4	12
168	Görzig	157	-	53	24	18	45	8	5	.	.
172	Gosen	291	.	78	33	100	5	16	19	34	6
176	Groß Eichholz	39	.	16	6	12	.	-	-	-	.
180	Groß Lindow	521	4	76	57	232	26	54	22	8	46
184	Groß Muckrow	120	.	47	11	34	10	8	5	.	.

\*) Ohne Wohnheime, ohne Wohngebäude nur mit 1 oder 2 Ferien-/Freizeitwohneinheiten.  
1) Ohne Ferien-/Freizeitwohnungen.

Gebäude- und Wohnungszählung 1995

9 Wohnungen in Wohngebäuden \*) nach Baujahr und öffentlicher Förderung

Schl Nr.	Gemeinde	Wohnungen 1)		Davon in von... bis... errichteten Gebäuden							
		insgesamt	darunter öffent- lich gefördert	bis 1900	1901 - 1918	1919 - 1948	1949 - 1968	1969 - 1981	1982 - 1987	1988 - 1990	1991 und später
188	Groß Rietz	185	.	51	23	28	60	10	.	.	4
192	Groß Schauen	61	-	14	.	23	.	3	3	3	4
196	Groß-Briesen	88	-	55	8	14	4	.	.	3	.
200	Grünheide (Mark)	959	.	137	221	318	93	59	33	15	83
204	Grunow	135	-	41	13	23	33	5	12	4	4
208	Günthersdorf	70	-	.	5	17	17	8	9	.	8
212	Hangelsberg	677	3	49	64	345	40	96	46	11	26
216	Hartmannsdorf	197	-	83	24	54	9	10	9	4	4
220	Hasenfelde	128	.	34	3	36	17	35	.	-	.
224	Hainersdorf	467	.	102	20	23	114	73	88	39	8
228	Henzendorf	47	-	25	5	9	3	.	.	.	.
232	Herzberg	198	-	72	33	47	28	6	4	4	4
236	Jacobsdorf	245	-	55	11	81	63	3	16	6	10
240	Jänickendorf	71	-	28	14	6	16	.	.	.	4
244	Kegel	307	.	61	33	64	31	57	36	10	15
248	Karras	15	-	10	-	.	-	.	.	.	-
252	Kehrigk	67	-	11	11	15	.	8	.	.	12
256	Kienbaum	138	-	16	11	11	4	72	24	-	-
260	Kieselwitz	112	.	18	16	17	9	19	16	5	12
264	Klein Muckrow	49	.	22	7	6	.	.	3	.	3
268	Kobbeln	45	.	16	.	6	9	5	.	.	4
272	Kolpin	115	-	22	18	43	7	13	.	.	7
276	Kossenblatt	200	.	63	11	34	31	35	4	11	11
280	Kummerow	37	.	8	13	5	4	.	3	.	.
284	Kummersdorf	170	.	26	4	56	44	18	8	7	7
288	Langewahl	268	.	45	62	108	6	24	8	6	9
292	Lawitz	151	.	37	4	27	22	21	15	5	20
296	Leißnitz	118	3	30	15	29	12	.	10	.	12
300	Limsdorf	171	.	25	11	21	41	36	.	30	.
304	Lindenbergr	381	4	64	28	65	46	144	14	8	12
308	Lindow	33	-	15	4	4	.	.	3	-	.
312	Markgrafplecke	305	.	133	47	52	35	12	9	11	6
316	Merz	66	-	23	9	12	19	.	.	.	-
320	Mittweida	68	-	33	5	17	11	-	-	.	.
324	Mixdorf	255	34	28	16	23	20	.	13	.	142
328	Möbiskrüge	124	4	27	11	26	11	28	5	-	16
332	Mönchwinkel	95	.	17	23	33	6	4	3	3	6
336	Müllrose, Stadt	1128	.	188	133	315	141	127	94	77	53
340	Neu Golm	106	.	10	17	44	9	11	.	.	8
344	Neu Zittau	539	.	112	122	219	9	24	28	14	11
348	Neubrück (Spree)	133	3	54	20	30	9	8	.	.	4
352	Neuendorf im Sande	119	-	37	8	41	19	10	.	.	.
356	Neuzelle	713	.	180	67	148	97	127	57	11	26
360	Niewisch	75	-	30	3	14	11	8	6	.	.
364	Ossendorf	83	.	8	10	15	36	.	.	.	3
368	Petersdorf b. Briesen	86	.	21	6	24	23	.	.	.	9
372	Petersdorf b. Saarow-Plesk	166	.	28	35	55	10	11	20	3	4
376	Pfaffendorf	138	-	46	16	21	18	18	8	4	7

\*) Ohne Wohnheime, ohne Wohngebäude nur mit 1 oder 2 Ferien-/Freizeitwohneinheiten.  
1) Ohne Ferien-/Freizeitwohnungen.

Gebäude- und Wohnungszählung 1995

9 Wohnungen in Wohngebäuden \*) nach Baujahr und öffentlicher Förderung

Schl. Nr.	Gemeinde	Wohnungen 1)		Davon in von... bis... errichteten Gebäuden							
		insgesamt	darunter öffent- lich gefördert	bis 1900	1901 - 1918	1919 - 1948	1949 - 1968	1969 - 1981	1982 - 1987	1988 - 1990	1991 und später
380	Philadelphia	103	-	13	.	29	26	11	9	.	8
384	Piaskow	57	-	19	11	8	7	3	6	.	.
388	Pillgram	149	4	51	9	37	36	.	.	.	11
392	Pohlitz	92	.	25	.	20	19	7	7	.	7
396	Ragow	81	.	24	.	22	23	-	.	-	3
400	Ranzig	119	.	21	14	15	25	14	19	3	8
404	Ratzdorf	129	.	58	17	36	9	.	.	4	.
408	Rauen	574	6	89	91	221	40	36	30	9	58
412	Reichenwalde	172	.	64	30	23	9	9	12	5	20
416	Reudnitz	40	.	11	.	8	10	4	.	.	.
420	Rieplos	55	.	25	7	7	9	.	4	.	.
424	Rießen	196	5	45	18	39	24	18	18	6	28
428	Saßen	47	-	20	10	.	8	-	4	-	.
432	Schadow	37	-	7	4	4	5	14	3	.	-
436	Schernsdorf	75	.	27	8	4	3	4	5	6	18
440	Schöneiche b. Berlin	3584	16	122	294	1983	183	351	119	58	474
444	Schönfelde	142	.	33	10	31	29	25	.	.	5
448	Schwerin	36	-	.	.	13	8	.	.	4	-
452	Schwerzko	45	4	12	.	4	7	.	.	.	16
456	Salchow	93	-	22	25	13	20	7	.	.	.
460	Sieversdorf	103	.	35	6	30	7	19	.	.	4
464	Spreeau	174	.	15	17	56	.	66	6	.	6
468	Spreeenhagen	568	.	105	56	96	12	199	79	5	16
472	Steinhöfel	210	.	67	12	23	41	46	8	-	13
476	Steinsdorf	135	.	14	11	26	44	28	4	4	4
480	Storkow, Stadt	2355	12	264	237	422	461	430	267	211	63
484	Strachwitz	28	-	21	.	.	.	.	.	-	-
488	Stremmen	104	.	13	6	54	25	-	.	.	.
492	Tauche	157	-	25	16	23	51	11	22	.	.
496	Tempelberg	92	-	22	3	15	39	10	-	-	3
500	Trebatsch	230	-	76	16	30	44	37	15	4	8
504	Treppeln	52	.	16	6	14	.	5	.	.	.
508	Vogelsang	227	5	31	18	74	60	9	11	8	16
512	Weichensdorf	130	-	13	17	24	67	4	.	.	.
516	Wellmitz	331	-	143	27	71	70	.	7	.	4
520	Wendisch Rietz	416	.	43	35	94	33	115	34	40	22
524	Werder	34	.	13	8	.	.	3	3	4	-
528	Wiesenu	491	.	86	54	180	91	34	27	4	15
532	Wilmsdorf	55	-	22	10	17	4	-	-	.	.
536	Wilmsdorf	75	-	27	6	23	12	-	5	.	.
540	Wochowsee	25	.	13	-	.	8	.	.	.	.
544	Woltersdorf	2026	6	214	176	1115	109	164	88	50	110
548	Zeust	35	-	22	.	5	4	-	-	-	.
552	Ziltendorf	561	.	81	59	161	114	49	48	31	18
Landkreis zusammen		78202	386	8620	5681	15920	19298	15049	8005	2780	2849

\*) Ohne Wohnheime, ohne Wohngebäude nur mit 1 oder 2 Ferien-/Freizeitwohneinheiten.  
1) Ohne Ferien-/Freizeitwohnungen.

Schl. Nr.	Gemeinde	Insgesamt 1)	Davon mit				
			Fern- heizung	Block- heizung	Zentral- heizung	Etagen- heizung	Einzel-/ Mehrraum- ofenheizung
		1	2	3	4	5	6
67	Oder-Spree						
004	Ahrendorf	106	-	-	59	1	46
008	Alt Golm	116	-	2	84	-	30
012	Alt Madlitz	124	-	-	48	2	74
016	Alt Stahnsdorf	140	-	-	84	6	50
020	Arenschorf	190	-	-	77	25	88
024	Bad Saarow-Pieskow	1 594	554	70	642	76	252
028	Bahro	40	-	-	28	4	8
032	Beerfelde	255	-	72	122	8	53
036	Beeskow, Stadt	3 818	918	15	1 385	409	1 091
040	Berkenbrück	363	-	10	210	38	105
044	Biegen	126	-	-	65	7	54
048	Birkholz	93	-	-	42	5	46
052	Bomsdorf	93	-	-	58	7	28
056	Braunsdorf	74	-	-	48	5	21
060	Bramschorf	148	-	-	116	10	22
064	Breslack	87	-	-	66	4	17
068	Briescht	97	-	-	52	4	41
072	Briesen (Mark)	741	-	2	350	42	347
076	Brieskow-Finkenheerd	1 023	76	-	590	62	295
080	Buchholz	103	-	24	42	1	36
084	Buckow	187	-	-	120	8	59
088	Bugk	66	-	-	44	5	17
092	Chossewitz	41	1	7	22	-	11
096	Coschen	139	-	-	112	6	21
100	Dahmsdorf	57	1	2	36	3	15
104	Dammendorf	63	-	-	40	1	22
108	Demnitz	92	-	-	53	1	38
112	Diensdorf-Radlow	206	-	-	155	15	36
116	Drehendorf	12	-	-	8	1	3
120	Eisenhüttenstadt, Stadt	21 660	15 974	9	1 516	158	4 003
124	Erkner	4 979	2 610	87	1 072	689	521
128	Falkenberg	63	-	-	25	6	32
132	Falkenberg	64	-	-	34	6	24
136	Friedland, Stadt	281	-	-	178	23	80
140	Fünfeichen	249	-	-	205	8	36
144	Fürstenwalde/Spree, Stadt	14 453	5 322	690	3 342	804	4 295
148	Giesensdorf	99	-	-	57	2	40
152	Glienicke	205	-	-	137	11	57
156	Göhlen	60	-	-	50	4	6
160	Görsdorf b. Beeskow	80	-	2	43	7	28
164	Görsdorf b. Storkow	143	-	-	92	7	44
168	Görzig	157	-	-	63	14	80
172	Gosen	291	-	27	144	28	92
176	Groß Eichholz	39	-	-	21	1	17
180	Groß Lindow	521	-	3	394	22	102
184	Groß Muckrow	120	-	2	78	4	36
188	Groß Rietz	185	-	-	96	5	84

\*) Ohne Wohnheime, ohne Wohngebäude nur mit 1 oder 2 Ferien-/Freizeitwohneinheiten.

1) Ohne Ferien-/Freizeitwohnungen.

2) Mehrfachnennungen möglich.

Wohnungszählung 1995

Beheizungsart des Gebäudes und verwendeter Energieart

Und zwar (v.Sp.1) mit verwendeter(n) Energieart(en) 2)							Schl Nr.
Fern- wärme	Gas	Elektrizität	Heizöl	Briketts, Braunkohle	Koks, Steinkohle	Holz oder sonstige	
7	8	9	10	11	12	13	
-	18	12	15	83	23		81 004
-	33	3	52	29	2		20 008
-	17	4	18	86	13		47 012
-	51	5	27	72	5		56 016
-	36	6	31	129	24		75 020
554	293	104	321	396	132		217 024
-	8	3	10	22	3		24 028
-	54	1	142	66	16		48 032
918	1 303	72	312	1 545	106		623 036
-	161	10	58	153	18		110 040
-	42	1	5	80	16		47 044
-	19	-	5	72	4		39 048
-	29	4	19	47	7		51 052
-	29	1	10	39	7		33 056
-	65	2	25	61	7		61 060
-	23	1	21	52	13		47 064
-	2	1	16	80	11		73 068
-	167	10	148	443	40		175 072
76	581	31	210	355	31		278 076
-	43	2	11	48	11		23 080
-	20	4	59	114	26		107 084
-	7	5	16	44	5		40 088
1	7	1	7	22	4		25 092
-	21	2	49	75	18		55 096
1	24	2	6	33	3		30 100
-	6	2	10	41	8		46 104
-	26	1	21	46	-		24 108
-	83	22	40	72	13		52 112
-	-	-	5	7	-		8 116
15 974	1 343	61	209	4 298	113		363 120
2 610	1 736	73	146	897	90		225 124
-	3	1	13	47	13		46 128
-	16	2	12	36	1		28 132
-	19	13	89	176	15		149 136
-	123	3	47	83	23		93 140
5 322	3 917	220	975	5 043	319	1 931	144
-	9	4	30	62	4		57 148
-	46	2	58	116	15		97 152
-	3	-	13	46	11		40 156
-	13	5	25	43	6		44 160
-	54	6	34	63	5		55 164
-	18	6	22	116	13		118 168
-	141	5	37	128	10		57 172
-	10	1	6	24	1		19 176
-	189	30	185	137	23		101 180
-	18	-	36	72	9		73 184
-	28	2	28	135	14		86 188

Gebäude- und  
10 Wohnungen in Wohngebäuden \*) nach Überwiegender

Schl. Nr.	Gemeinde	Insgesamt 1)	Davon mit				
			Fern- heizung	Block- heizung	Zentral- heizung	Etagen- heizung	Einzel-/ Mehrraum- ofenheizung
		1	2	3	4	5	6
192	Groß Schauen	61	-	-	39	3	19
196	Groß-Briesen	88	-	-	45	8	35
200	Grünheide (Mark)	959	2	66	480	173	238
204	Grunow	135	-	-	74	13	48
208	Günthersdorf	70	-	-	49	4	17
212	Hangelsberg	677	57	-	301	74	245
216	Hartmannsdorf	197	-	-	134	6	57
220	Hasenfelde	128	-	-	60	4	64
224	Hainersdorf	467	-	26	236	60	145
228	Henzenhof	47	-	-	21	1	25
232	Herzberg	198	-	-	114	4	80
236	Jacobsdorf	245	-	-	123	20	102
240	Jänickendorf	71	-	-	22	5	44
244	Kagel	307	-	1	180	27	99
248	Karras	15	-	-	9	1	5
252	Kehrigk	67	-	1	34	7	25
256	Kienbaum	138	91	-	30	1	16
260	Kieselwitz	112	-	-	97	2	13
264	Klein Muckrow	49	-	-	42	4	3
268	Kobbeln	45	-	-	35	5	5
272	Kolpin	115	-	-	66	1	48
276	Kossenblatt	200	-	9	129	3	59
280	Kummerow	37	-	-	18	3	16
284	Kummersdorf	170	-	-	109	8	53
288	Langewahl	268	-	2	169	20	77
292	Lawitz	151	-	1	128	3	19
296	Leibnitz	118	-	2	66	5	45
300	Limsdorf	171	-	3	83	3	82
304	Lindenberg	381	-	108	199	8	66
308	Lindow	33	-	-	18	5	10
312	Markgrafpieske	305	-	-	175	21	109
316	Merz	66	-	2	39	10	15
320	Mittweide	68	-	-	31	6	31
324	Mixdorf	255	-	13	194	12	36
328	Möbiskrüge	124	-	-	110	4	10
332	Mönchwinkel	95	-	-	63	11	21
336	Müllrose, Stadt	1 128	-	1	707	129	291
340	Neu Golm	106	-	1	65	14	26
344	Neu Zittau	539	-	6	297	62	174
348	Neubrück (Sprea)	133	-	-	75	13	45
352	Neuendorf im Sande	119	-	-	66	3	50
356	Neuzelle	713	-	7	514	76	116
360	Niewisch	75	-	1	42	7	25
364	Ossendorf	83	-	20	48	1	14
368	Petersdorf b. Briesen	86	-	-	40	3	43
372	Petersdorf b. Seerow-Piesk	166	-	-	125	11	30
376	Pfaffendorf	138	-	14	68	3	53
380	Philadelphia	103	-	-	58	5	40

\*) Ohne Wohnheime, ohne Wohngebäude nur mit 1 oder 2 Ferien-/Freizeitwohneinheiten.  
1) Ohne Ferien-/Freizeitwohnungen.  
2) Mehrfachnennungen möglich.

Wohnungszählung 1995

Beheizungsart des Gebäudes und verwendeter Energieart

Und zwar (v.Sp.1) mit verwendeter(n) Energieart(en) 2)							Schl Nr.
Fern- wärme	Gas	Elektrizität	Heizöl	Briketts, Braunkohle	Koks, Steinkohle	Holz oder sonstige	
7	8	9	10	11	12	13	
-	14	-	12	35	11		36 192
-	14	1	8	63	3		68 196
2	647	31	37	355	200		267 200
-	36	2	15	80	12		70 204
-	18	1	13	41	4		44 208
57	205	22	106	331	43		266 212
-	98	9	25	66	17		50 216
-	15	2	23	91	12		84 220
-	23	3	209	237	55		148 224
-	1	1	10	34	1		35 228
-	37	4	42	124	13		111 232
-	107	10	30	108	10		43 236
-	24	2	18	39	16		16 240
-	147	21	50	119	27		93 244
-	2	-	2	11	2		13 248
-	20	2	9	36	2		36 252
91	18	2	8	22	2		23 256
-	36	1	28	50	9		53 260
-	1	-	17	33	1		36 264
-	6	5	11	25	7		31 268
-	18	3	30	65	7		57 272
-	26	2	85	93	22		87 276
-	1	1	15	21	1		17 280
-	41	12	38	90	16		70 284
-	96	7	67	105	21		79 288
-	73	3	25	52	14		45 292
-	12	4	44	66	5		60 296
-	18	33	45	106	7		55 300
-	66	7	200	120	10		105 304
-	7	3	5	22	4		19 308
-	97	8	54	130	50		147 312
-	25	-	1	41	11		41 316
-	2	2	6	60	6		48 320
-	137	9	42	75	25		74 324
-	86	2	10	31	5		43 328
-	53	4	9	41	7		34 332
-	621	36	77	525	96		425 336
-	20	-	38	53	16		46 340
-	302	13	25	262	35		127 344
-	30	2	25	82	12		68 348
-	27	2	35	68	28		51 352
-	289	25	175	260	29		180 356
-	7	4	15	52	4		50 360
-	21	2	35	30	3		25 364
-	17	5	15	56	-		37 368
-	64	6	39	60	20		42 372
-	17	1	42	84	15		65 376
-	27	7	18	60	5		41 380

Gebäude- und  
10 Wohnungen in Wohngebäuden \*) nach Überwiegender

Schl. Nr.	Gemeinde	Insgesamt 1)	Davon mit				
			Fern- heizung	Block- heizung	Zentral- heizung	Etagen- heizung	Einzel-/ Mehrraum- ofenheizung
		1	2	3	4	5	6
384	Pieskow	57	-	-	31	4	22
388	Pillgram	149	-	-	66	9	74
392	Pohlitz	92	-	-	79	2	11
396	Ragow	81	-	2	46	3	30
400	Ranzig	119	-	1	76	1	41
404	Ratzdorf	129	-	-	86	13	30
408	Rauen	574	-	1	437	40	96
412	Reichenwalde	172	-	1	125	5	41
416	Reudnitz	40	-	-	20	6	14
420	Rieplos	55	-	-	28	2	25
424	Rießen	196	-	-	147	13	36
428	Sauen	47	-	-	16	2	29
432	Schadow	37	-	1	19	8	9
436	Schernsdorf	75	-	-	43	3	29
440	Schöneiche b. Berlin	3 584	1	6	2 248	604	725
444	Schönfelde	142	-	-	29	16	97
448	Schwerin	36	-	-	23	1	12
452	Schwerzko	45	-	-	33	3	9
456	Selchow	93	-	-	69	1	23
460	Sieversdorf	103	-	-	43	10	50
464	Spreeau	174	-	-	129	12	33
468	Spreeenhagen	568	-	3	444	37	84
472	Steinhöfel	210	-	22	118	1	69
476	Steinsdorf	135	-	1	116	2	16
480	Storkow, Stadt	2 355	773	168	844	98	472
484	Strachwitz	28	-	-	20	1	7
488	Strammen	104	-	-	46	-	58
492	Tauche	157	-	-	83	9	65
496	Tempelberg	92	-	-	45	6	41
500	Trabatsch	230	-	2	145	18	65
504	Treppeln	52	-	-	46	3	3
508	Vogelsang	227	-	1	178	11	37
512	Weichensdorf	130	32	-	43	5	50
516	Wellmitz	331	-	-	229	34	68
520	Wendisch Rietz	416	66	2	255	14	79
524	Werder	34	-	-	19	3	12
528	Wiesenu	491	-	-	327	43	121
532	Wilmersdorf	55	-	-	20	3	32
536	Wilmersdorf	75	-	-	31	10	34
540	Wochowsee	25	-	-	3	4	18
544	Waltersdorf	2 026	-	13	1 181	314	518
548	Zeust	35	-	-	23	4	8
552	Ziltendorf	561	-	21	399	17	124
	Landkreis zusammen	78 202	26 478	1 553	26 540	4 822	18 809

\*) Ohne Wohnheime, ohne Wohngebäude nur mit 1 oder 2 Ferien-/Freizeitwohneinheiten.  
1) Ohne Ferien-/Freizeitwohnungen.  
2) Mehrfachnennungen möglich.



Wohnungszählung 1995

Beheizungsart des Gebäudes und verwendeter Energieart

Und zwar (v.Sp.1) mit verwendeter(n) Energieart(en) 2)							Schl Nr.
Fern- wärme	Gas	Elektrizität	Heizöl	Briketts, Braunkohle	Koks, Steinkohle	Holz oder sonstige	
7	8	9	10	11	12	13	
-	-	3	9	44	4		45 384
-	40	5	26	92	9		47 388
-	34	1	28	42	20		40 392
-	25	3	2	57	8		59 396
-	9	2	36	75	3		69 400
-	21	1	35	77	9		58 404
-	277	21	114	191	33		135 408
-	50	8	33	90	11		74 412
-	5	1	10	23			22 416
-	17	4	4	34	7		28 420
-	74	6	46	79	12		69 424
-	5	-	5	38	12		30 428
-	1	1	4	35	6		33 432
-	16	4	18	38	5		43 436
1	2 680	127	204	1 238	201		802 440
-	5	2	29	120	25		62 444
-	8	2	6	21	3		20 448
-	18	1	6	21	2		25 452
-	37	-	14	49	2		41 456
-	24	5	10	71	3		61 460
-	105	1	26	45	5		29 464
-	370	7	61	132	25		99 468
-	82	2	28	100	2		59 472
-	13	6	80	49	6		43 476
773	555	51	370	681	130		497 480
-	6	2	1	26	3		23 484
-	2	1	19	87	6		81 488
-	11	4	34	112	13		96 492
-	22	2	10	60	4		40 496
-	25	5	50	158	28		125 500
-	8	1	18	25	6		28 504
-	108	10	28	97	18		76 508
32	7	1	26	65	11		52 512
-	70	8	95	186	34		167 516
66	126	16	95	142	29		115 520
-	7	2	4	24	2		25 524
-	162	20	139	203	29		101 528
-	15	6	6	33	1		20 532
-	17	6	10	46	3		34 536
-		-	5	20	1		17 540
-	1 310	97	151	809	140		288 544
-	3	3	11	23	2		22 548
-	219	13	131	222	51		147 552
26 478	20 912	1 529	7 559	26 224	3 096		13 705

Gebäude- und  
11 Wohnungen in Wohngebäuden \*) nach Bauweise, Er

Schl Nr.	Gemeinde	Insgesamt 1)	Und zwar					
			Bauweise		Erhaltungs			
			traditio- nelle	Montage- weise	Gebäude ohne Schäden	Gebäude mit schweren Schäden an mindestens einem Bauteil	schwere	
							Sockel	den Außen- wänden
67	Oder-Spree							
004	Ahrensdorf	106	.	.	22	.	.	.
008	Alt Gollm	116	101	15	51	8	-	-
012	Alt Madlitz	124	92	32	14	9	.	4
016	Alt Stahnsdorf	140	.	.	31	4	3	.
020	Arenschorf	190	.	.	31	12	7	7
024	Bad Saarow-Pieskow	1 594	1 159	435	316	99	29	34
028	Bahro	40	40	-	6	3	-	-
032	Beerfelde	255	226	29	167	15	10	12
036	Beeskow, Stadt	3 818	2 677	1 141	1 546	117	37	39
040	Barkenbrück	363	353	10	106	20	12	8
044	Biegen	126	.	.	23	22	.	3
048	Birkholz	93	77	16	17	9	.	.
052	Bomsdorf	93	93	-	9	.	-	-
056	Braunsdorf	74	68	6	14	.	.	-
060	Bremsdorf	148	141	7	45	8	.	4
064	Breslack	87	87	-	18	.	.	.
068	Briescht	97	97	-	17	.	-	-
072	Briesen (Mark)	741	712	29	116	23	14	14
076	Brieskow-Finkenheerd	1 023	912	111	251	22	.	-
080	Buchholz	103	59	44	11	8	.	.
084	Buckow	187	187	-	29	10	4	4
088	Bugk	66	62	4	19	.	-	-
092	Chossewitz	41	33	8	6	.	.	.
096	Coschan	139	.	.	38	.	-	-
100	Dahmsdorf	57	.	.	17	.	.	.
104	Dammendorf	63	.	.	17	6	6	4
108	Demnitz	92	92	-	22	5	.	.
112	Diensdorf-Radlow	206	201	5	94	15	-	.
116	Drahendorf	12	12	-	.	-	-	-
120	Eisenhüttenstadt, Stadt	21 660	11 276	10 384	6 079	63	30	30
124	Erkner	4 979	2 114	2 865	559	118	26	60
128	Falkenberg	63	63	-	6	9	.	.
132	Falkenberg	64	.	.	9	7	6	6
136	Friedland, Stadt	281	277	4	55	14	4	4
140	Fünfeichen	249	245	4	84	4	.	.
144	Fürstenwalde/Spree, Stadt	14 453	8 543	5 910	6 064	421	138	129
148	Giesensdorf	99	.	.	25	.	-	.
152	Glienicke	205	.	.	44	7	-	-
156	Göhlen	60	60	-	7	3	-	.
160	Görsdorf b. Beeskow	80	77	3	15	.	.	-
164	Görsdorf b. Storkow	143	132	11	35	3	.	.
168	Görzig	157	154	3	48	11	.	.
172	Gosen	291	260	31	69	27	5	17
176	Groß Eichholz	39	39	-	6	5	.	.

\*) Ohne Wohnheime, ohne Wohngebäude nur mit 1 oder 2 Ferien-/Freizeitwohneinheiten.  
1) Ohne Ferien-/Freizeitwohnungen.  
2) Mehrfachnennungen möglich.

Wohnungszählung 1995

haltungszustand und Abwasserentsorgung des Gebäudes

nach...des Gebäudes								Schl Nr.
zustand					Abwasserentsorgung			
Schäden an/an 2)				ohne Angabe	Kanali- sation	Klärgrube, Auffang- behälter mit Entleerung	Ver- sickerungs- anlage oder Sonstiges	
der Treppen- anlage	der Dach- konstruktion	der Dachdeckung, der Dach- ent- wässerung	den Schornsteinen					
.	.	.	.	-	-	94	12 004	
.	.	.	.	-	18	90	8 008	
.	7	.	5	-	-	120	4 012	
.	2	2	2	-	-	126	14 016	
.	9	9	10	-	7	168	15 020	
4	37	66	62	10	830	698	66 024	
-	.	3	-	-	-	.	. 028	
6	14	14	13	-	131	116	8 032	
43	58	69	46	5	3 004	754	60 036	
.	7	8	6	.	70	285	8 040	
.	15	5	4	.	8	110	8 044	
9	.	.	.	-	-	86	7 048	
-	-	-	-	-	-	.	. 052	
-	-	.	-	.	51	19	4 056	
-	3	5	4	-	-	145	3 060	
-	.	-	-	-	-	83	4 064	
-	.	-	.	-	-	.	. 068	
-	.	8	.	4	268	459	14 072	
-	11	10	10	-	110	890	23 076	
-	.	7	.	-	7	96	- 080	
.	4	.	.	-	-	167	20 084	
-	-	-	-	.	-	.	. 088	
-	.	.	.	-	27	.	. 092	
-	-	.	-	-	.	125	- 096	
-	.	-	-	-	39	.	. 100	
.	4	.	4	-	-	63	- 104	
.	4	4	3	-	-	86	6 108	
-	.	5	14	-	193	13	- 112	
-	-	-	-	-	-	.	. 116	
22	32	35	33	3	21 473	163	24 120	
17	40	56	35	9	3 698	1 203	78 124	
.	.	7	4	-	-	.	. 128	
-	4	4	4	.	-	60	4 132	
9	5	7	10	.	256	20	5 136	
-	3	.	.	-	215	.	. 140	
64	152	237	109	24	12 404	1 921	128 144	
.	.	.	-	-	-	96	3 148	
.	3	4	.	-	138	61	6 152	
.	.	.	.	-	-	60	- 156	
-	-	.	.	-	-	74	6 160	
-	.	.	-	-	-	133	10 164	
.	4	7	7	-	-	141	16 168	
-	4	17	11	.	-	288	3 172	
-	.	.	.	-	-	36	3 176	

Gebäude- und  
11 Wohnungen in Wohngebäuden \*) nach Bauweise, Er

Schl Nr.	Gemeinde	Insgesamt 1)	Und zwar					
			Bauweise		Erhaltungs			
			traditio- nelle	Montage- weise	Gebäude ohne Schäden	Gebäude mit schweren Schäden an mindestens einem Bauteil	schwere	
							Sockel	den Außen- wänden
180	Groß Lindow	521	505	16	168	20	7	9
184	Groß Muckrow	120	120	0	30	9	0	0
188	Groß Rietz	185	144	41	50	7	0	0
192	Groß Schauen	61	61	0	12	4	0	0
196	Groß-Briesen	88	84	4	14	10	3	7
200	Grünheide (Mark)	959	934	25	238	44	12	11
204	Grunow	135	135	0	38	0	0	0
208	Günthersdorf	70	70	0	28	0	0	0
212	Hangelberg	677	611	66	140	33	0	14
216	Hartmannsdorf	197	197	0	37	7	0	0
220	Hasenfelde	128	104	24	6	10	4	5
224	Heinersdorf	467	291	176	99	23	3	8
228	Henzendorf	47	47	0	6	5	0	0
232	Herzberg	198	198	0	28	13	0	0
236	Jacobsdorf	245	213	32	53	20	10	10
240	Jänickendorf	71	58	13	8	6	0	0
244	Kagal	307	279	28	86	10	0	0
248	Karras	15	15	0	0	0	0	0
252	Kehrigk	67	53	14	24	0	0	0
256	Kienbaum	138	45	93	4	0	0	0
260	Kieselwitz	112	103	9	32	0	0	0
264	Klein Muckrow	49	46	3	18	0	0	0
268	Kobbeln	45	41	4	11	0	0	0
272	Kolpin	115	104	11	27	8	0	0
276	Kossenblatt	200	165	35	95	4	0	0
280	Kummerow	37	37	0	10	0	0	0
284	Kummersdorf	170	148	22	37	3	0	0
288	Langewahl	268	263	5	95	10	6	5
292	Lawitz	151	147	4	51	8	0	0
296	Leibnitz	118	118	0	29	5	0	0
300	Limsdorf	171	86	85	26	0	0	0
304	Lindenberg	381	260	121	76	11	0	0
308	Lindow	33	33	0	7	0	0	0
312	Markgrafieske	305	280	25	52	10	5	3
316	Merz	66	66	0	19	7	4	5
320	Mittweide	68	68	0	16	9	0	0
324	Mixdorf	255	204	51	162	14	0	0
328	Möbiskrüge	124	95	29	58	0	0	0
332	Mönchwinkel	95	91	4	27	0	0	0
336	Müllrose, Stadt	1 128	1 019	109	383	35	8	15
340	Neu Golm	106	106	0	30	6	0	0
344	Neu Zittau	539	527	12	116	16	5	4
348	Neubrück (Spree)	133	129	4	23	14	0	3
352	Neuendorf im Sande	119	119	0	23	9	3	0
356	Neuzelle	713	697	16	266	15	4	0
360	Niewisch	75	72	3	16	0	0	0

\*) Ohne Wohnheime, ohne Wohngebäude nur mit 1 oder 2 Ferien-/Freizeitwohneinheiten.  
1) Ohne Ferien-/Freizeitwohnungen.  
2) Mehrfachnennungen möglich.

Wohnungszählung 1995

haltungszustand und Abwasserentsorgung des Gebäudes

nach...des Gebäudes								
zustand					Abwasserentsorgung			
Schäden am/an 2)				ohne Angabe	Kanali- sation	Klärgrube, Auffang- behälter mit Entleerung	Ver- sickerungs- anlage oder Sonstiges	Schl Nr.
der Treppen- anlage	der Dach- konstruktion	der Dachdeckung, der Dach- ent- wässerung	den Schornsteinen					
4	9	9	11	.	12	496	13	180
.	.	4	-	-	115	.	.	184
.	.	.	.	-	-	181	4	188
.	.	3	3	-	-	56	5	192
.	4	6	3	-	-	84	4	196
6	11	21	19	.	308	591	60	200
-	-	.	.	-	-	130	5	204
-	.	-	-	-	56	.	.	208
.	16	21	16	.	70	579	28	212
.	5	-	-	33	-	185	12	216
.	.	.	3	.	-	124	4	220
3	6	9	.	.	319	139	9	224
-	-	.	.	-	-	41	6	228
.	.	8	8	-	-	190	8	232
.	.	5	.	.	76	156	13	236
.	.	4	3	.	-	.	.	240
.	7	4	4	5	-	288	19	244
-	-	.	-	-	-	15	-	248
.	.	.	-	-	18	49	-	252
.	.	.	.	.	-	.	.	256
.	.	.	.	-	98	14	-	260
.	-	-	-	-	-	.	.	264
-	-	-	-	-	-	45	-	268
-	.	6	3	.	-	107	8	272
.	.	.	3	-	-	191	9	276
.	.	.	.	.	-	.	.	280
.	.	.	.	.	-	160	10	284
4	.	4	6	-	15	228	25	288
.	5	.	.	-	142	9	-	292
-	.	.	.	.	82	33	3	296
.	-	-	-	-	-	167	4	300
2	9	9	8	.	252	124	5	304
.	-	-	-	-	-	.	.	308
.	.	3	.	41	-	279	26	312
.	7	7	5	.	-	.	.	316
.	.	9	.	-	-	63	5	320
.	.	.	.	-	225	.	.	324
.	-	-	.	-	89	32	3	328
.	.	.	.	-	-	92	3	332
4	17	9	16	.	791	321	16	336
.	.	6	.	-	-	93	13	340
7	8	8	6	6	-	514	25	344
.	6	9	.	.	-	125	8	348
.	.	6	6	.	16	96	7	352
-	5	6	7	.	384	320	9	356
.	-	.	-	-	55	20	-	360

Gebäude- und  
11 Wohnungen in Wohngebäuden \*) nach Bauweise, Er

Schl. Nr.	Gemeinde	Insgesamt 1)	Und zwar					
			Bauweise		Erhaltungs			
			traditionelle	Montage-	Gebäude ohne Schäden	Gebäude mit schweren Schäden an mindestens einem Bauteil	Sockel	den Außenwänden
			Bauweise					
364	Ossendorf	83	69	14	35	4	-	-
368	Petersdorf b. Briesen	86	.	.	19	3	.	.
372	Petersdorf b. Searow-Piesk	166	157	9	36	3	-	.
376	Pfeffendorf	138	123	15	27	10	3	5
380	Philadelphia	103	96	7	27	.	-	-
384	Pieskow	57	53	4	10	2	-	-
388	Pillgram	149	127	22	25	10	8	8
392	Pohlitz	92	88	4	28	.	.	.
396	Ragow	81	77	4	14	.	.	.
400	Ranzig	119	112	7	29	9	.	.
404	Ratzdorf	129	129	-	30	4	.	.
408	Rauen	574	534	40	205	23	7	10
412	Reichenwalde	172	157	15	54	6	.	4
416	Reudnitz	40	40	-	4	.	-	.
420	Rieplos	55	52	3	12	-	-	-
424	Rießen	196	193	3	75	9	-	-
428	Sauen	47	47	-	6	.	-	-
432	Schadow	37	26	11	12	3	-	.
436	Schernsdorf	75	70	5	33	5	-	.
440	Schöneiche b. Berlin	3 584	3 311	273	1 059	146	57	60
444	Schönfelde	142	108	34	23	6	.	.
448	Schwarin	36	.	.	9	.	-	-
452	Schwerzko	45	41	4	23	-	-	-
456	Salchow	93	.	.	29	4	.	.
460	Sieversdorf	103	.	.	19	4	.	.
464	Spraeau	174	124	50	25	11	5	5
468	Spreenhagen	568	304	264	72	12	4	6
472	Steinhöfel	210	157	53	96	14	11	13
476	Steinsdorf	135	112	23	73	.	-	-
480	Storkow, Stadt	2 355	1 669	686	494	48	7	16
484	Streichwitz	28	28	-	4	-	-	-
488	Stremmen	104	104	-	15	.	-	-
492	Tauche	157	.	.	29	7	.	.
496	Tempelberg	92	79	13	11	10	.	.
500	Trebbatzsch	230	220	10	39	12	-	.
504	Treppeln	52	.	.	14	2	-	-
508	Vogelsang	227	220	7	70	.	.	.
512	Weichensdorf	130	96	34	15	4	-	-
516	Wellmitz	331	324	7	70	9	3	3
520	Wendisch Rietz	416	302	114	101	13	.	.
524	Werder	34	31	3	8	.	-	-
528	Wieseneu	491	.	.	99	29	.	18
532	Wilnersdorf	55	.	.	12	8	6	8
536	Wilnersdorf	75	.	.	11	7	.	.
540	Wochowsee	25	25	-	.	-	-	-
544	Woltersdorf	2 026	1 978	48	538	138	56	50

\*) Ohne Wohnheime, ohne Wohngebäude nur mit 1 oder 2 Ferien-/Freizeitwohneinheiten.  
1) Ohne Ferien-/Freizeitwohnungen.  
2) Mehrfachnennungen möglich.

Wohnungszählung 1995

haltungszustand und Abwasserentsorgung des Gebäudes

nach...des Gebäudes								Schl Nr.
zustand					Abwasserentsorgung			
Schäden am/an 2)				ohne Angabe	Kanali- sation	Klärgrube, Auffang- behälter mit Entleerung	Ver- sickerungs- anlage oder Sonstiges	
der Treppen- anlage	der Dach- konstruktion	der Dachdeckung, der Dach- ent- wässerung	den Schornsteinen					
.	-	.	.	.	-	79	4 364	
.	.	.	.	.	-	77	9 368	
.	.	.	.	-	-	153	13 372	
3	4	.	.	-	-	130	8 376	
.	.	.	.	-	-	98	5 380	
.	-	.	.	.	50	4	3 384	
.	8	10	9	.	78	55	16 388	
-	.	.	.	-	67	.	. 392	
.	.	.	.	-	-	78	3 396	
.	3	6	.	-	-	113	6 400	
-	.	.	.	.	.	120	9 404	
-	7	8	10	.	318	215	41 408	
.	5	.	4	.	109	51	12 412	
-	-	.	.	-	-	36	4 416	
.	-	.	-	-	-	45	10 420	
.	6	3	4	-	184	12	- 424	
.	.	-	-	-	-	47	- 428	
-	-	.	.	.	-	37	- 432	
-	4	.	3	.	50	.	. 436	
26	35	69	62	81	1 051	2 339	194 440	
4	-	.	.	.	15	121	6 444	
.	-	.	-	-	-	.	. 448	
-	-	-	-	-	.	.	. 452	
.	2	3	.	.	.	89	4 456	
-	-	.	.	-	.	99	4 460	
.	6	10	4	.	-	164	10 464	
5	9	9	8	.	-	553	15 468	
11	13	12	12	.	.	206	4 472	
-	.	-	-	-	8	123	4 476	
13	16	27	11	.	1 451	843	61 480	
-	.	.	-	-	19	9	- 484	
.	.	.	.	-	-	97	7 488	
.	3	3	3	-	-	150	7 492	
5	5	5	5	4	-	81	11 496	
.	4	6	4	.	62	163	5 500	
-	.	.	.	-	-	.	. 504	
.	-	.	.	-	7	217	3 508	
-	.	.	.	.	.	97	. 512	
4	5	7	3	.	34	292	5 516	
-	5	5	.	3	131	270	15 520	
.	.	-	-	-	-	.	. 524	
7	11	18	8	.	.	467	24 528	
.	.	3	3	-	.	47	8 532	
.	5	5	.	-	-	67	8 536	
.	-	-	-	-	-	25	- 540	
28	47	61	63	8	374	1 544	108 544	

Gebäude- und  
11 Wohnungen in Wohngebäuden \*) nach Bauweise, Er

Schl Nr.	Gemeinde	Insgesamt 1)	Und zwar					
			Bauweise		Erhaltungs			
			traditio- nelle	Montage-  Bauweise	Gebäude ohne Schäden	Gebäude mit schweren Schäden an mindestens einem Bauteil	schwere	
							Sockel	den Außen- wänden
548	Zeust	35	35	-	8	-	-	-
552	Ziltendorf	561	555	6	152	28	6	5
	Landkreis zusammen	78 202	54 169	24 033	22 736	2 178	672	775

\*) Ohne Wohnheime, ohne Wohngebäude nur mit 1 oder 2 Ferien-/Freizeitwohneinheiten.  
1) Ohne Ferien-/Freizeitwohnungen.  
2) Mehrfachnennungen möglich.



Wohnungszählung 1995

haltungszustand und Abwasserentsorgung des Gebäudes

nach...des Gebäudes									Schl Nr.
zustand					Abwasserentsorgung				
Schäden am/an 2)									
der Treppen- anlage	der Dach- konstruktion	der Dachdeckung, der Dach- ent- wässerung	den Schornsteinen						
-	-	-	-	-	30	5	-	548	
5	11	20	10	.	27	515	19	552	
413	840	1 152	920	296	50 172	26 376	1 654		

Gebäude- und Wohnungszählung 1995

12 Wohnungen in Wohngebäuden \*) nach der Fläche

Schl. Nr.	Gemeinde	Insgesamt 1)	Davon mit einer Fläche von...bis unter...m2						Fläche in m2	
			unter 40	40 - 60	60 - 80	80 - 100	100 - 120	120 und mehr	insgesamt	ja Wohnung
67	Oder-Spree									
004	Ahrensdorf	106	5	13	31	24	12	21	9 605	90,6
008	Alt Golm	116	5	20	16	29	24	22	10 559	91,0
012	Alt Madlitz	124	5	21	48	19	15	16	9 955	80,3
016	Alt Stahnsdorf	140	5	23	23	40	17	32	12 964	92,6
020	Arenschorf	190	7	31	56	43	24	29	16 052	84,5
024	Bad Saarow-Pieskow	1 594	151	244	601	231	164	203	124 184	77,9
028	Bahro	40	1	3	12	13	6	5	3 470	86,8
032	Beerfelde	255	9	35	84	86	24	17	20 565	80,6
036	Beeskow, Stadt	3 818	247	362	1 035	493	352	329	277 378	72,7
040	Berkenbrück	363	13	58	95	101	54	42	30 578	84,2
044	Biegen	126	1	22	29	33	14	27	11 513	91,4
048	Birkholz	93	4	15	30	22	8	14	7 746	83,3
052	Bomsdorf	93	2	15	20	25	14	17	8 316	89,4
056	Braunsdorf	74	6	8	13	21	16	10	6 512	88,0
060	Bremsdorf	148	6	11	28	32	31	40	14 617	98,8
064	Breslack	87	4	7	18	21	19	18	8 129	93,4
068	Briescht	97	5	17	17	23	19	16	8 327	85,8
072	Briesen (Mark)	741	39	233	165	126	104	74	56 635	76,4
076	Brieskow-Finkenheerd	1 023	63	234	271	159	155	141	82 797	80,9
080	Buchholz	103	7	26	28	15	11	16	8 151	79,1
084	Buckow	187	10	25	37	40	26	49	17 669	94,5
088	Bugk	66	-	4	14	19	10	19	6 582	99,7
092	Chossewitz	41	-	6	8	15	4	8	3 784	92,3
096	Coschen	139	5	20	35	20	27	32	12 805	92,1
100	Dahmsdorf	57	3	11	8	18	11	6	4 803	84,3
104	Dammendorf	63	2	6	15	16	11	13	5 736	91,0
108	Demnitz	92	2	17	22	20	15	16	8 228	89,4
112	Diensdorf-Radlow	206	6	28	47	37	32	56	18 804	91,3
116	Drehendorf	12	-	-	3	2	2	5	1 351	112,6
120	Eisenhüttenstadt, Stadt	21 660	1 994	9 965	7 745	1 107	441	408	1 307 477	60,4
124	Erkner	4 979	578	2 417	1 018	511	246	209	319 342	64,1
128	Falkenberg	63	2	7	14	21	8	11	5 791	91,9
132	Falkenberg	64	3	7	14	11	15	14	6 062	94,7
136	Friedland, Stadt	281	19	46	63	46	44	63	24 927	88,7
140	Fünfeichen	249	1	20	50	45	57	76	24 645	99,0
144	Fürstenwalde/Spree, Stadt	14 453	1 820	5 859	3 866	1 428	803	677	930 707	64,4
148	Giesensdorf	99	2	21	25	25	11	15	8 301	83,8
152	Glienicke	205	6	20	42	47	44	46	19 514	95,2
156	Göhlen	60	1	9	15	19	12	4	5 112	85,2
160	Görsdorf b. Beeskow	80	2	3	20	16	15	24	7 992	99,9
164	Görsdorf b. Storkow	143	6	12	29	45	22	29	13 200	92,3
168	Görzig	157	3	21	40	47	16	30	13 931	88,7
172	Gosen	291	16	42	85	69	40	39	24 362	83,7
176	Groß Eichholz	39	-	3	9	13	6	8	3 677	94,3
180	Groß Lindow	521	19	58	104	120	99	121	48 996	94,0
184	Groß Muckrow	120	2	12	16	29	23	38	12 342	102,9
188	Groß Rietz	185	2	32	47	33	36	35	16 347	88,4

\*) Ohne Wohnheime, ohne Wohngebäude nur mit 1 oder 2 Ferien-/Freizeitwohneinheiten.  
1) Ohne Ferien-/Freizeitwohnungen.

Gebäude- und Wohnungszählung 1995

12 Wohnungen in Wohngebäuden \*) nach der Fläche

Schl. Nr.	Gemeinde	Insgesamt 1)	Davon mit einer Fläche von...bis unter...m2						Fläche in m2	
			unter 40	40 - 60	60 - 80	80 - 100	100 - 120	120 und mehr	insgesamt	je Wohnung
192	Groß Schauen	61	-	8	11	15	11	16	5 784	94,8
196	Groß-Briesen	88	2	7	16	19	16	28	9 011	102,4
200	Grünheide (Mark)	959	40	182	272	229	129	107	77 738	81,1
204	Grunow	135	5	28	38	18	22	24	11 479	85,0
208	Günthersdorf	70	1	16	16	13	10	14	6 142	87,7
212	Hangelsberg	677	46	162	202	119	86	62	51 646	76,3
216	Hartmannsdorf	197	9	25	37	50	37	39	18 035	91,5
220	Hasenfelde	128	1	25	40	31	9	22	10 849	84,8
224	Hainersdorf	467	91	84	123	78	61	30	33 007	70,7
228	Henzendorf	47	3	10	10	15	3	6	3 714	79,0
232	Herzberg	198	9	30	48	48	22	41	17 459	88,2
236	Jacobsdorf	245	9	44	77	40	38	37	20 550	83,9
240	Jänickendorf	71	5	12	13	24	11	6	5 794	81,6
244	Kagel	307	16	53	72	71	44	51	26 086	85,0
248	Karras	15	-	1	3	6	1	4	1 495	99,7
252	Kehrigk	67	1	9	12	15	8	22	6 740	100,6
256	Kienbaum	138	9	23	70	13	7	16	10 319	74,8
260	Kieselwitz	112	1	9	17	26	30	29	11 167	99,7
264	Klein Muckrow	49	-	6	9	10	12	12	4 644	94,8
268	Kobbeln	45	-	6	9	17	4	9	4 185	93,0
272	Kolpin	115	8	17	29	29	18	14	9 495	82,6
276	Kossenblatt	200	2	36	65	35	18	44	17 595	88,0
280	Kummerow	37	1	5	5	10	10	6	3 442	93,0
284	Kummersdorf	170	3	31	38	37	31	30	15 087	88,7
288	Langowahl	268	24	47	81	62	24	30	21 052	78,6
292	Lawitz	151	4	14	18	35	35	45	15 310	101,4
296	Leißnitz	118	3	20	29	22	17	27	10 737	91,0
300	Linsdorf	171	7	62	47	12	25	18	12 927	75,6
304	Lindenberg	381	18	118	81	50	49	65	30 725	80,6
308	Lindow	33	3	4	10	6	5	5	3 024	91,6
312	Markgrafpieske	305	14	46	77	74	46	48	26 155	85,8
316	Merz	66	1	4	11	17	16	17	6 625	100,4
320	Mittweide	68	6	7	16	17	10	12	5 998	88,2
324	Mixdorf	255	10	15	39	27	62	102	27 332	107,2
328	Möbiskruga	124	2	17	29	14	28	34	11 922	96,1
332	Mönchwinkel	95	5	14	14	27	16	19	8 610	90,6
336	Müllrose, Stadt	1 128	46	243	259	188	201	191	95 648	84,8
340	Neu Goltz	106	2	12	36	30	14	12	8 999	84,9
344	Neu Zittau	539	41	108	142	107	63	78	43 423	80,6
348	Neubrück (Spree)	133	3	10	21	31	38	30	13 092	98,4
352	Neuendorf im Sande	119	10	18	26	24	20	21	10 245	86,1
356	Neuzelle	713	39	120	162	150	106	136	62 213	87,3
360	Niewisch	75	3	9	13	19	9	22	7 227	96,4
364	Ossendorf	83	3	16	33	17	8	6	6 381	76,9
368	Petersdorf b. Briesen	86	5	12	16	28	10	15	7 487	87,1
372	Petersdorf b. Saarow-Piesk	166	5	23	47	41	26	24	14 465	87,1
376	Pfaffendorf	138	13	23	25	28	17	32	12 206	88,4
380	Philadelphia	103	3	15	22	31	13	19	8 964	87,0
384	Pieskow	57	4	6	4	13	7	23	5 819	102,1

\*) Ohne Wohnheime, ohne Wohngebäude nur mit 1 oder 2 Ferien-/Freizeitwohneinheiten.  
1) Ohne Ferien-/Freizeitwohnungen.

Gebäude- und Wohnungszählung 1995  
12 Wohnungen in Wohngebäuden \*) nach der Fläche

Schl. Nr.	Gemeinde	Insgesamt 1)	Davon mit einer Fläche von...bis unter...m2						Fläche in m2	
			unter 40	40 - 60	60 - 80	80 - 100	100 - 120	120 und mehr	insgesamt	je Wohnung
388	Pillgram	149	4	29	36	30	26	24	12 556	84,3
392	Pohlitz	92	5	5	12	22	17	31	9 161	99,6
396	Ragow	81	-	9	16	18	18	20	7 923	97,8
400	Ranzig	119	4	11	17	24	32	31	11 780	99,0
404	Ratzdorf	129	4	19	25	29	21	31	12 022	93,2
408	Rauen	574	18	97	140	143	83	93	49 199	85,7
412	Reichenwalde	172	5	16	33	42	29	47	16 740	97,3
416	Raudnitz	40	-	4	8	9	8	11	4 386	109,7
420	Rieplos	55	-	11	9	7	12	16	5 492	99,9
424	Rießen	196	6	21	42	38	44	45	18 474	94,3
428	Sauen	47	-	6	9	10	6	16	5 038	107,2
432	Schadow	37	1	6	4	8	8	10	3 569	96,5
436	Schernsdorf	75	1	14	12	15	12	21	6 938	92,5
440	Schöneiche b. Berlin	3 584	132	653	818	802	582	597	309 456	86,3
444	Schönfelde	142	8	36	41	31	20	6	10 675	75,2
448	Schwerin	36	1	5	4	13	4	9	3 449	95,8
452	Schwerzko	45	-	4	4	7	6	24	5 325	118,3
456	Selchow	93	2	18	17	22	14	20	8 285	89,1
460	Sieversdorf	103	1	22	16	20	14	30	9 542	92,6
464	Spreeau	174	4	65	31	37	25	12	12 946	74,4
468	Spreeenhagen	568	51	142	183	86	57	49	41 947	73,9
472	Stainhöfel	210	16	54	47	38	26	29	16 909	80,5
476	Steinsdorf	135	9	24	30	26	21	25	11 883	88,0
480	Storkow, Stadt	2 355	170	791	633	311	239	211	172 500	73,2
484	Streichwitz	28	1	-	2	6	12	7	2 901	103,6
488	Strammen	104	2	22	16	26	16	22	9 453	90,9
492	Tauche	157	11	18	60	35	21	12	12 441	79,2
496	Tempelberg	92	3	10	25	20	18	16	8 384	91,1
500	Trebatsch	230	6	35	59	39	43	48	20 871	90,7
504	Treppeln	52	-	8	10	6	11	17	5 461	105,0
508	Vogelsang	227	8	21	45	52	53	48	21 764	95,9
512	Weichensdorf	130	9	30	52	13	12	14	9 834	75,6
516	Wellmitz	331	8	54	65	73	63	68	30 457	92,0
520	Wendisch Rietz	416	12	134	75	70	53	72	34 632	83,3
524	Werder	34	1	4	5	6	7	11	3 475	102,2
528	Wiesenu	491	37	72	123	81	99	79	41 727	85,0
532	Wilmersdorf	55	2	10	13	13	13	4	4 607	83,8
536	Wilmersdorf	75	6	12	6	18	16	17	6 753	90,0
540	Wochowsee	25	-	3	12	5	4	1	2 078	83,1
544	Woltersdorf	2 026	125	375	456	434	301	335	172 127	85,0
548	Zeust	35	1	2	6	10	4	12	3 624	105,5
552	Ziltendorf	561	26	96	129	123	102	85	47 989	85,5
	Landkreis zusammen	78 202	6 325	25 849	21 847	10 231	6 834	7 116	5 663 362	72,4

-----  
\*) Ohne Wohnheime, ohne Wohngebäude nur mit 1 oder 2 Ferien-/Freizeitwohneinheiten.  
1) Ohne Ferien-/Freizeitwohnungen.

Gebäude- und Wohnungszählung 1995

13 Wohnungen in Wohngebäuden \*) nach der Zahl der Räume

Schl. Nr.	Gemeinde	Ins- gesamt 1)	Davon mit...Räumen 2)								Räume	
			1	2	3	4	5	6	7 und mehr		ins- gesamt	je Wohnung
									Wohnun- gen	Räume		
67	Oder-Spree											
004	Ahrendorf	106	-	1	18	33	29	15	10	77	500	4,7
008	Alt Golm	116	-	3	21	28	32	22	10	71	544	4,7
012	Alt Madlitz	124	-	4	25	44	20	15	14	112	563	4,5
016	Alt Stahnsdorf	140	-	9	16	35	39	27	14	109	672	4,8
020	Arenschorf	190	-	6	45	45	60	19	15	115	856	4,5
024	Bad Saarow-Pieskow	1594	37	100	257	549	391	179	81	634	6867	4,3
028	Bahre	40	-	-	2	16	11	7	4	28	195	4,9
032	Beerfelde	255	-	8	59	102	62	9	15	118	1083	4,2
036	Beeskow, Stadt	3818	40	191	764	1673	745	276	129	953	15740	4,1
040	Berkenbrück	363	-	10	54	136	105	36	22	166	1633	4,5
044	Biegen	126	-	4	20	35	28	24	15	116	608	4,8
048	Birkholz	93	-	8	19	29	22	9	6	42	395	4,2
052	Bomsdorf	93	-	3	12	31	23	12	12	90	443	4,8
056	Braunsdorf	74	-	1	13	32	13	13	2	17	329	4,4
060	Brensdorf	148	2	7	19	38	33	32	17	131	713	4,8
064	Breslack	87	-	3	9	22	25	12	16	129	447	5,1
068	Briescht	97	-	3	23	30	22	17	2	14	421	4,3
072	Briesen (Mark)	741	1	33	165	265	141	100	36	269	3196	4,3
076	Brieskow-Finkenheerd	1023	3	60	187	382	206	114	71	523	4449	4,3
080	Buchholz	103	-	7	25	27	23	13	8	62	452	4,4
084	Buckow	187	-	12	33	42	43	28	29	215	889	4,8
088	Bugk	66	1	-	8	20	16	15	6	44	319	4,8
092	Chossewitz	41	-	1	6	13	11	6	4	29	192	4,7
096	Coschen	139	-	6	19	37	31	30	16	118	670	4,8
100	Dahmsdorf	57	-	8	12	15	12	5	5	35	237	4,2
104	Dammendorf	63	-	1	11	19	11	16	5	37	299	4,7
108	Demnitz	92	-	2	25	20	27	15	3	28	412	4,5
112	Diensdorf-Radlow	206	1	11	59	61	39	27	8	58	859	4,2
116	Drahendorf	12	-	-	1	1	4	3	3	23	68	5,7
120	Eisenhüttenstadt, Stadt	21660	3	1916	5208	11049	2733	535	216	1638	82168	3,8
124	Erkner	4979	4	532	908	2282	939	225	89	668	19633	3,9
128	Falkenberg	63	-	1	7	15	25	10	5	38	306	4,9
132	Falkenberg	64	1	2	7	17	19	10	8	57	306	4,8
136	Friedland, Stadt	281	1	13	48	70	60	50	39	292	1343	4,8
140	Fünfeichen	249	1	5	25	50	71	64	33	252	1277	5,1
144	Fürstenwalde/Spree, Stadt	14453	132	1531	3760	5901	2263	599	267	1993	54980	3,8
148	Giesensdorf	99	-	3	21	24	30	14	7	52	451	4,6
152	Glienicke	205	-	6	25	49	68	36	21	152	991	4,8
156	Göhlen	60	1	2	6	19	19	10	3	21	275	4,6
160	Görsdorf b. Beeskow	80	-	3	8	19	28	14	8	66	396	5,0
164	Görsdorf b. Storkow	143	-	1	18	37	47	22	18	131	702	4,9
168	Görzig	157	1	4	28	52	37	24	11	81	711	4,5
172	Gosen	291	1	12	55	95	85	26	17	140	1291	4,4
176	Groß Eichholz	39	-	1	4	9	12	10	3	25	195	5,0
180	Groß Lindow	521	-	15	71	152	166	69	48	352	2447	4,7
184	Groß Muckrow	120	-	2	15	29	38	18	18	136	599	5,0
188	Groß Rietz	185	-	2	42	49	42	30	20	144	860	4,6

\*) Ohne Wohnheime, ohne Wohngebäude nur mit 1 oder 2 Ferien-/Freizeitwohneinheiten.  
1) Ohne Ferien-/Freizeitwohnungen.  
2) Alle Räume mit 6 m<sup>2</sup> und mehr Wohnfläche sowie alle Küchen.

Gebäude- und Wohnungszählung 1995

13 Wohnungen in Wohngebäuden \*) nach der Zahl der Räume

Schl. Nr.	Gemeinde	Ins- gesamt 1)	Davon mit...Räumen 2)								Räume	
			1	2	3	4	5	6	7 und mehr		ins- gesamt	je Wohnung
									Wohnun- gen	Räume		
192	Groß Schauen	61	-	1	12	14	13	10	11	82	301	4,9
196	Groß-Briesen	88	-	2	13	29	20	14	10	73	416	4,7
200	Grünheide (Mark)	959	2	51	180	342	244	97	43	321	4135	4,3
204	Grunow	135	-	5	19	57	26	14	14	107	616	4,6
208	Günthersdorf	70	-	3	10	15	21	11	10	78	345	4,9
212	Hengelsberg	677	4	30	141	257	164	52	29	212	2859	4,2
216	Hartmannsdorf	197	-	10	25	56	57	32	17	126	922	4,7
220	Hasenfelde	128	-	4	24	44	29	14	13	93	578	4,5
224	Hainersdorf	467	49	35	51	157	108	53	14	105	1863	4,0
228	Henzendorf	47	2	3	7	13	11	6	5	37	209	4,4
232	Herzberg	198	-	6	33	49	57	34	19	143	939	4,7
236	Jacobsdorf	245	1	9	48	82	48	32	25	183	1106	4,5
240	Jänickendorf	71	-	7	11	18	17	12	6	42	318	4,5
244	Kegel	307	1	9	70	108	84	20	15	112	1313	4,3
248	Karras	15	-	-	1	5	7	1	1	8	72	4,8
252	Kehrigk	67	-	-	4	22	17	15	9	67	342	5,1
256	Kienbaum	138	-	9	22	62	31	6	8	63	586	4,2
260	Kieselwitz	112	-	1	9	24	43	24	11	83	567	5,1
264	Klein Muckrow	49	-	1	6	12	19	5	6	44	237	4,8
268	Kobbeln	45	-	2	7	11	16	5	4	30	209	4,6
272	Kolpin	115	-	12	20	30	32	12	9	65	501	4,4
276	Kossenblatt	200	1	1	32	53	56	30	27	211	982	4,9
280	Kummerow	37	-	-	5	12	10	7	3	22	177	4,8
284	Kummersdorf	170	-	2	28	67	37	21	15	107	774	4,6
288	Langewahl	268	-	11	54	93	63	35	12	88	1169	4,4
292	Lawitz	151	1	6	13	41	41	31	18	141	748	5,0
296	Leibnitz	118	-	6	13	40	22	19	18	131	566	4,8
300	Limsdorf	171	-	8	29	68	35	20	11	82	752	4,4
304	Lindenberg	381	1	17	89	124	68	54	28	204	1666	4,4
308	Lindow	33	-	1	8	5	11	4	4	28	153	4,6
312	Markgrafpieske	305	1	13	41	95	90	40	25	189	1409	4,6
316	Merz	66	-	1	5	20	15	14	11	85	341	5,2
320	Mittweide	68	1	2	9	20	20	11	5	35	313	4,6
324	Mixdorf	255	2	3	30	50	73	55	42	318	1311	5,1
328	Möbiskruga	124	-	-	16	34	38	17	19	135	611	4,9
332	Mönchwinkel	95	3	1	17	31	27	12	4	28	415	4,4
336	Müllrose, Stadt	1128	3	43	184	376	296	157	69	511	5078	4,5
340	Neu Golm	106	-	1	20	27	31	18	9	70	503	4,7
344	Neu Zittau	539	3	33	124	178	103	58	40	298	2314	4,3
348	Neubrück (Spreo)	133	1	-	20	32	44	25	11	86	645	4,8
352	Neuendorf im Sande	119	-	6	21	26	46	12	8	60	541	4,5
356	Neuzelle	713	3	28	129	190	160	115	88	648	3344	4,7
360	Niewisch	75	-	1	10	21	12	22	9	70	378	5,0
364	Ossendorf	83	-	3	8	31	27	7	7	50	381	4,6
368	Petersdorf b. Briesen	86	2	5	17	26	19	8	9	70	380	4,4
372	Petersdorf b. Saarow-Piesk	166	1	3	25	58	40	25	14	104	768	4,6
376	Pfaffendorf	138	-	7	23	32	35	29	12	95	655	4,7
380	Philadelphia	103	-	3	11	31	31	19	8	69	501	4,9

\*) Ohne Wohnheime, ohne Wohngebäude nur mit 1 oder 2 Ferien-/Freizeitwohneinheiten.

1) Ohne Ferien-/Freizeitwohnungen.

2) Alle Räume mit 6 m<sup>2</sup> und mehr Wohnfläche sowie alle Küchen.

Gebäude- und Wohnungszählung 1995

13 Wohnungen in Wohngebäuden \*) nach der Zahl der Räume

Schl. Nr.	Gemeinde	Ins- gesamt 1)	Davon mit...Räumen 2)								Räume	
			1	2	3	4	5	6	7 und mehr		ins- gesamt	je Wohnung
									Wohnun- gen	Räume		
384	Pleskow	57	-	4	3	15	11	14	10	76	292	5,1
388	Pillgram	149	-	3	28	49	34	25	10	75	681	4,6
392	Pohlitz	92	-	2	6	20	28	22	14	103	477	5,2
396	Ragow	81	-	3	11	18	27	13	9	67	391	4,8
400	Ranzig	119	3	3	12	22	35	30	14	105	593	5,0
404	Ratzdorf	129	-	5	21	35	32	17	19	146	621	4,8
408	Rauen	574	1	16	91	197	162	76	31	237	2597	4,5
412	Reichenwalde	172	-	6	21	52	46	29	18	153	840	4,9
416	Reudnitz	40	-	1	4	7	12	7	9	65	209	5,2
420	Rieplos	55	-	-	7	23	10	6	9	68	267	4,9
424	Riaßen	196	1	4	23	39	57	55	17	124	973	5,0
428	Sauen	47	-	-	6	6	11	8	16	128	273	5,8
432	Schadow	37	-	-	8	7	8	10	4	30	182	4,9
436	Schernsdorf	75	1	3	14	15	24	12	6	49	350	4,7
440	Schöneiche b. Berlin	3584	9	121	685	1161	962	441	205	1536	15942	4,4
444	Schönfelde	142	-	6	44	43	20	14	15	109	609	4,3
448	Schwerin	36	-	1	6	7	9	11	2	15	174	4,8
452	Schwerzko	45	-	-	3	10	7	12	13	96	252	5,6
456	Selchow	93	-	2	13	32	27	9	10	73	433	4,7
460	Sieversdorf	103	-	3	18	25	27	14	16	125	504	4,9
464	Spreau	174	-	6	45	61	34	10	16	115	758	4,2
468	Spreenhagen	568	1	53	116	200	126	51	21	155	2346	4,1
472	Steinhöfel	210	-	16	44	72	42	28	8	73	903	4,3
476	Steinsdorf	135	-	9	30	32	27	26	11	85	612	4,5
480	Storkow, Stadt	2355	3	81	433	940	594	203	101	772	10184	4,3
484	Streichwitz	28	-	-	4	4	12	6	2	16	140	5,0
488	Strammen	104	-	6	10	43	19	15	11	80	479	4,6
492	Tauche	157	1	5	19	45	47	26	14	102	741	4,7
496	Tempelberg	92	-	5	14	29	25	9	10	80	427	4,6
500	Trebatsch	230	-	7	33	68	58	43	21	158	1091	4,7
504	Treppeln	52	-	-	8	8	14	10	12	85	271	5,2
508	Vogelsang	227	1	7	28	67	58	40	26	204	1101	4,9
512	Weichensdorf	130	-	9	24	43	37	12	5	35	554	4,3
516	Wallmitz	331	-	5	55	87	81	58	45	333	1609	4,9
520	Wendisch Rietz	416	2	19	70	162	79	51	33	248	1847	4,4
524	Werder	34	-	1	6	11	5	4	7	54	167	4,9
528	Wiesenu	491	-	16	87	162	119	74	33	238	2218	4,5
532	Wilmsdorf	55	1	1	9	17	15	10	2	14	247	4,5
536	Wilmsdorf	75	-	5	14	19	18	10	9	66	344	4,6
540	Wochowsee	25	-	1	5	3	12	3	1	7	114	4,6
544	Woltersdorf	2026	8	106	450	634	466	238	124	919	8783	4,3
548	Zeust	35	-	1	5	8	6	13	2	14	171	4,9
552	Ziltendorf	561	-	22	86	138	159	110	46	339	2648	4,7
	Landkreis zusammen	78202	346	5524	16496	31522	15022	6071	3221	24180	322686	4,1

\*) Ohne Wohnheime, ohne Wohngebäude nur mit 1 oder 2 Ferien-/Freizeitwohneinheiten.  
1) Ohne Ferien-/Freizeitwohnungen.  
2) Alle Räume mit 6 m<sup>2</sup> und mehr Wohnfläche sowie alle Küchen.

Gebäude- und Wohnungszählung 1995  
14 Wohnungen in Wohngebäuden \*) nach der Ausstattung

Schl. Nr.	Gemeinde	Ins- gesamt 1)	Davon								
			mit Bad/ Dusche u. WC inner- halb der Wohnung; mit Sammel- heizung	mit Bad/ Dusche u. WC inner- halb der Wohnung; ohne Sammel- heizung	mit Bad/ Dusche innerhalb d. Wohnung mit WC außer- halb der Wohnung	mit Bad/ Dusche außerh. d. Wohnng. mit WC inner- halb der Wohnung	ohne Bad/ Dusche; mit WC inner- halb der Wohnung	ohne Bad/ Dusche; mit WC außer- halb der Wohnung	mit Bad/ Dusche und WC außer- halb der Wohnung	mit Bad/ Dusche und Trocken- toilette	ohne Bad/ Dusche mit Trocken- toilette
67	Oder-Spree										
004	Ahrensdorf	106	56	34	1	-	5	2	3	-	5
008	Alt Golm	116	81	25	1	-	3	-	3	-	3
012	Alt Madlitz	124	49	62	-	-	4	1	2	-	6
016	Alt Stahnsdorf	140	84	32	-	1	2	10	4	1	6
020	Arensdorf	190	101	60	1	-	10	3	1	2	12
024	Bad Saarow-Pieskow	1594	1287	215	5	30	37	9	10	1	-
028	Bahre	40	31	7	-	1	-	-	-	1	-
032	Beerfelde	255	198	40	1	-	11	1	-	-	4
036	Beeskov, Stadt	3818	2654	913	18	19	99	56	24	3	32
040	Berkenbrück	363	244	58	1	1	29	17	5	5	3
044	Biegen	126	68	43	-	-	4	6	2	1	2
048	Birkholz	93	45	36	-	-	5	3	2	-	2
052	Bomsdorf	93	63	24	-	-	3	1	1	1	-
056	Braunsdorf	74	49	15	1	1	2	-	2	-	4
060	Bremsdorf	148	119	12	1	1	3	2	7	-	3
064	Breslack	87	62	9	5	-	3	1	2	3	2
068	Briescht	97	52	28	1	1	4	1	1	-	9
072	Briesen (Mark)	741	374	276	9	2	20	37	10	6	7
076	Brieskow-Finkenheerd	1023	684	222	7	2	50	17	31	4	6
080	Buchholz	103	66	33	1	-	-	3	-	-	-
084	Buckow	187	118	42	-	4	2	8	4	1	8
088	Bugk	66	47	15	-	-	-	1	2	-	1
092	Chossowitz	41	29	9	1	-	1	-	-	-	1
096	Coschen	139	112	13	-	2	3	7	-	-	2
100	Dahmsdorf	57	40	10	-	-	2	3	1	-	1
104	Dammendorf	63	38	9	-	-	5	5	-	1	5
108	Dennitz	92	51	28	-	-	3	5	3	-	2
112	Diensdorf-Radlow	206	162	30	-	2	3	7	2	-	-
116	Drahendorf	12	9	2	-	-	1	-	-	-	-
120	Eisenhüttenstadt, Stadt	21660	17585	3848	8	17	45	114	24	8	11
124	Erkner	4979	4400	428	9	14	70	42	9	-	7
128	Falkenberg	63	30	26	3	-	1	-	-	1	2
132	Falkenberg	64	37	18	1	-	4	1	1	-	2
136	Friedland, Stadt	281	179	47	5	2	8	12	12	4	12
140	Fünfeichen	249	207	24	-	1	6	2	1	-	8
144	Fürstenwalde/Spree, Stadt	14453	9819	2895	79	47	550	867	97	12	87
140	Giesensdorf	99	56	31	-	1	4	3	1	2	1
152	Glienicke	205	142	33	1	4	4	9	2	-	10
156	Göhlen	60	49	4	-	-	2	2	2	-	1
160	Görsdorf b. Beeskov	80	52	22	1	-	1	2	1	1	-
164	Görsdorf b. Storkow	143	91	36	1	1	5	2	2	-	5
168	Görzig	157	76	59	-	-	5	1	2	1	13
172	Gosen	291	191	66	1	-	7	18	2	-	6
176	Groß Eichholz	39	22	9	-	-	-	3	2	1	2
180	Groß Lindow	521	397	64	6	2	9	11	8	3	21

\*) Ohne Wohnheime, ohne Wohngebäude nur mit 1 oder 2 Ferien-/Freizeitwohneinheiten.  
1) Ohne Ferien-/Freizeitwohnungen.



## Gebäude- und Wohnungszählung 1995

14 Wohnungen in Wohngebäuden \*) nach der Ausstattung

Schl Nr.	Gemeinde	Ins- gesamt 1)	Davon								
			mit Bad/ Dusche u. WC inner- halb der Wohnung; mit Sammel- heizung	mit Bad/ Dusche u. WC inner- halb der Wohnung; ohne Sammel- heizung	mit Bad/ Dusche innerhalb d. Wohnung mit WC außer- halb der Wohnung	mit Bad/ Dusche außerh. d. Wohng. mit WC inner- halb der Wohnung	ohne Bad/ Dusche; mit WC inner- halb der Wohnung	ohne Bad/ Dusche; mit WC außer- halb der Wohnung	mit Bad/ Dusche und WC außer- halb der Wohnung	mit Bad/ Dusche und Trocken- toilette	ohne Bad/ Dusche mit Trocken- toilette
184	Groß Muckrow	120	80	27	1	-	2	4	2	-	4
188	Groß Rietz	185	96	72	-	1	3	2	2	1	8
192	Groß Schauen	61	41	8	1	1	1	1	5	-	3
196	Groß-Briesen	88	53	23	-	-	2	1	3	2	4
200	Grünheide (Mark)	959	669	167	2	7	52	34	21	1	6
204	Grunow	135	81	36	2	-	1	1	4	1	9
208	Günthersdorf	70	51	14	-	-	-	-	2	1	2
212	Hangelsberg	677	394	169	8	3	28	34	21	2	18
216	Hartmannsdorf	197	133	44	-	-	3	10	3	1	3
220	Hasanfelde	128	60	52	3	-	-	1	1	-	11
224	Hainersdorf	467	320	134	-	2	7	-	-	-	4
228	Henzendorf	47	21	14	2	2	1	-	2	4	1
232	Herzberg	198	114	51	1	1	3	7	5	1	15
236	Jacobsdorf	245	140	81	2	-	2	7	-	3	10
240	Jänickendorf	71	26	36	-	-	4	2	-	2	1
244	Kagel	307	196	55	-	3	22	7	3	2	19
248	Karras	15	8	4	-	1	-	1	-	-	1
252	Kehrigk	67	41	24	-	-	-	-	1	-	1
256	Kienbaum	138	119	12	1	-	3	1	2	-	-
260	Kieselwitz	112	93	12	-	-	4	1	1	1	-
264	Klein Muckrow	49	45	1	1	-	-	-	-	1	1
268	Kobbeln	45	33	5	-	2	2	-	2	1	-
272	Kolpin	115	63	30	1	-	3	11	1	2	4
276	Kossenblatt	200	139	34	-	-	5	6	3	1	12
280	Kummerow	37	19	8	-	1	-	3	2	-	4
284	Kummersdorf	170	113	44	-	1	4	4	1	-	3
288	Langewahl	268	168	41	2	1	15	25	9	3	4
292	Lawitz	151	128	12	-	2	2	4	1	-	2
296	Leißnitz	118	72	36	1	1	-	1	2	1	4
300	Linsdorf	171	87	76	-	-	1	2	1	-	4
304	Lindenberg	381	303	39	4	1	3	6	6	1	18
308	Lindow	33	20	7	1	-	1	2	1	-	1
312	Markgrafpieske	305	186	80	1	-	8	7	2	3	18
316	Merz	66	48	10	2	-	-	2	1	1	2
320	Mittweide	68	37	23	1	-	-	2	-	-	5
324	Mixdorf	255	216	34	-	1	-	1	3	-	-
328	Nöbiskrüge	124	110	4	-	2	-	2	2	1	3
332	Nöschwinkel	95	64	15	-	-	7	5	2	-	2
336	Müllrose, Stadt	1128	791	210	3	7	43	25	14	7	28
340	Neu Golm	106	75	16	2	-	1	5	2	-	5
344	Neu Zittau	539	339	91	3	2	14	22	23	1	44
348	Neubrück (Spree)	133	83	31	1	1	2	5	2	1	7
352	Neuendorf im Sande	119	64	38	4	-	3	4	1	-	5
356	Neuzelle	713	560	87	8	3	17	10	17	-	11
360	Niewisch	75	47	21	1	-	1	-	1	2	2
364	Ossendorf	83	64	8	1	1	2	2	-	2	3

\*) Ohne Wohnheime, ohne Wohngebäude nur mit 1 oder 2 Ferien-/Freizeitwohneinheiten.  
1) Ohne Ferien-/Freizeitwohnungen.

Gebäude- und Wohnungszählung 1995

14 Wohnungen in Wohngebäuden \*) nach der Ausstattung

Schl. Nr.	Gemeinde	Ins- gesamt 1)	Davon								
			mit Bad/ Dusche u. WC inner- halb der Wohnung; mit Sammal- heizung	mit Bad/ Dusche u. WC inner- halb der Wohnung; ohne Sammel- heizung	mit Bad/ Dusche innerhalb d. Wohnung mit WC außer- halb der Wohnung	mit Bad/ Dusche außerh. d. Wohng. mit WC inner- halb der Wohnung	ohne Bad/ Dusche; mit WC inner- halb der Wohnung	ohne Bad/ Dusche; mit WC außer- halb der Wohnung	mit Bad/ Dusche und WC außer- halb der Wohnung	mit Bad/ Dusche und Trocken- toilette	ohne Bad/ Dusche mit Trocken- toilette
368	Petersdorf b. Briesen	86	41	29	-	1	3	4	-	-	8
372	Petersdorf b. Saarow-Piesk	166	128	26	1	-	5	1	2	-	3
376	Pfaffendorf	138	83	33	1	-	3	12	1	1	4
380	Philadelphia	103	59	33	1	1	3	1	3	1	1
384	Pieskow	57	35	12	3	1	-	2	3	-	1
388	Pillgram	149	70	45	2	1	7	12	1	4	7
392	Pohlitz	92	77	7	-	-	2	-	1	3	2
396	Ragow	81	50	17	-	-	6	1	1	2	4
400	Ranzig	119	76	35	1	-	4	1	-	-	2
404	Ratzdorf	129	94	20	1	-	-	4	3	-	7
408	Rauen	574	438	50	-	6	16	25	18	6	15
412	Reichenwalde	172	124	30	-	-	4	4	5	1	4
416	Reudnitz	40	26	8	3	2	-	1	-	-	-
420	Rieplos	55	29	19	-	-	-	2	1	-	4
424	Rießen	196	153	27	2	3	5	1	3	-	2
428	Sauen	47	18	25	-	1	2	1	-	-	-
432	Schadow	37	27	7	-	-	-	3	-	-	-
436	Schernsdorf	75	46	22	-	-	2	1	-	2	2
440	Schöneiche b. Berlin	3584	2722	570	16	17	138	75	25	8	13
444	Schönfelde	142	45	73	1	-	15	4	1	-	3
448	Schwerin	36	24	10	-	-	-	2	-	-	-
452	Schwarzko	45	36	8	-	-	-	1	-	-	-
456	Selchow	93	64	17	-	1	1	2	2	2	4
460	Sieversdorf	103	50	38	2	-	-	10	2	-	1
464	Spreeau	174	132	26	-	-	8	4	1	1	2
468	Spreeenhagen	568	472	56	-	-	12	9	4	1	14
472	Steinhöfel	210	138	60	2	-	6	3	1	-	-
476	Steinsdorf	135	117	9	-	-	4	3	1	-	1
480	Storkow, Stadt	2355	1823	366	7	11	32	35	26	8	47
484	Streichwitz	28	20	6	-	-	1	1	-	-	-
488	Strammen	104	44	49	2	-	-	2	3	-	4
492	Tauche	157	81	50	3	3	6	3	4	-	7
496	Tempelberg	92	46	36	1	1	1	3	2	-	2
500	Trebatsch	230	162	48	-	1	5	3	-	1	10
504	Treppeln	52	47	1	1	1	-	-	-	-	2
508	Vogelsang	227	168	24	4	2	5	6	10	2	6
512	Weichensdorf	130	80	40	2	-	1	1	-	1	5
516	Wellmitz	331	249	48	3	-	4	15	4	2	6
520	Wendisch Rietz	416	323	41	2	1	22	8	6	4	9
524	Werder	34	22	10	-	-	1	-	-	-	1
528	Wiesenu	491	347	98	2	2	11	7	12	2	10
532	Wilmsdorf	55	19	22	-	-	4	3	-	2	5
536	Wilmsdorf	75	39	15	2	-	8	5	-	1	5
540	Wochowsee	25	7	16	-	-	-	-	-	-	2
544	Waltersdorf	2026	1426	342	36	7	95	67	22	15	16
548	Zeust	35	27	8	-	-	-	-	-	-	-

\*) Ohne Wohnheime, ohne Wohngebäude nur mit 1 oder 2 Ferien-/Freizeitwohneinheiten.  
1) Ohne Ferien-/Freizeitwohnungen.

Gebäude- und Wohnungszählung 1995

14 Wohnungen in Wohngebäuden \*) nach der Ausstattung

Schl. Nr.	Gemeinde	Ins- gesamt 1)	Davon								
			mit Bad/ Dusche u. WC inner- halb der Wohnung; mit Sammel- heizung	mit Bad/ Dusche u. WC inner- halb der Wohnung; ohne Sammel- heizung	mit Bad/ Dusche innerhalb d. Wohnung mit WC außer- halb der Wohnung	mit Bad/ Dusche außerh. d. Wohng. mit WC inner- halb der Wohnung	ohne Bad/ Dusche; mit WC inner- halb der Wohnung	ohne Bad/ Dusche; mit WC außer- halb der Wohnung	mit Bad/ Dusche und WC außer- halb der Wohnung	mit Bad/ Dusche und Trocken- toilette	ohne Bad/ Dusche mit Trocken- toilette
552	Ziltendorf	561	425	94	1	1	5	14	4	2	15
	Landkreis zusammen	78202	57645	14574	331	267	1754	1927	637	185	882

\*) Ohne Wohnheime, ohne Wohngebäude nur mit 1 oder 2 Ferien-/Freizeitwohneinheiten.  
1) Ohne Ferien-/Freizeitwohnungen.



## Gebäude- und Wohnungszählung 1995

15 Bewohnte Wohnungen in Wohngebäuden \*) nach Art der Nutzung, Fläche,  
öffentlicher Förderung und Belegungsbindung

Schl. Nr.	Gemeinde	Wohnungen 1)			Eigentümerwohnungen			Mietwohnungen			
		insgesamt	und zwar		zu- sammen	und zwar		zu- sammen	und zwar		
			Fläche je Wohnung in m2	öffent- lich ge- fördert		Fläche je Wohnung in m2	öffent- lich ge- fördert		Fläche je Wohnung in m2	öffent- lich ge- fördert	mit Be- legungs- bindung
67	Oder-Spree										
004	Ahrnsdorf	99	92,8	.	70	101,2	.	29	72,6	.	-
008	Alt Golm	115	90,8	6	78	105,6	6	37	59,5	-	24
012	Alt Madlitz	111	80,4	-	57	95,0	-	54	65,1	-	36
016	Alt Stahnsdorf	134	94,3	-	101	101,2	-	33	73,4	-	11
020	Arensdorf	175	85,2	-	117	96,7	-	58	62,0	-	26
024	Bad Saarow-Pieskow	1515	77,6	-	542	103,6	-	973	63,1	-	78
028	Bahre	40	86,8	-	33	87,8	-	7	81,7	-	-
032	Beerfelde	247	80,6	.	75	96,1	.	172	73,8	.	39
036	Beeskow, Stadt	3686	72,8	75	1151	98,9	8	2535	61,0	67	1495
040	Berkenbrück	358	84,5	.	238	92,4	.	120	68,9	.	-
044	Biegen	119	92,4	.	76	100,6	.	43	77,8	.	20
048	Birkholz	87	83,8	-	58	96,4	-	29	58,4	-	23
052	Bomsdorf	89	90,0	-	66	98,6	-	23	65,3	-	20
056	Braunsdorf	71	88,5	-	52	92,0	-	19	78,9	-	-
060	Bremsdorf	145	99,5	.	118	105,6	.	27	72,7	.	5
064	Breslack	81	93,9	-	70	97,3	-	11	72,2	-	-
068	Briescht	90	87,2	-	65	97,3	-	25	60,9	-	10
072	Briesen (Mark)	712	77,0	4	358	94,4	3	354	59,3	1	87
076	Brieskow-Finkenheerd	984	81,6	7	578	95,5	7	406	61,7	-	178
080	Buchholz	98	79,3	-	40	106,3	-	58	60,6	-	46
084	Buckow	184	94,9	-	136	104,4	-	48	67,9	-	-
088	Bugk	64	98,8	.	48	105,9	.	16	77,6	.	-
092	Chossewitz	41	92,3	-	30	95,3	-	11	84,2	-	-
096	Coschen	135	93,0	-	103	102,0	-	32	63,9	-	11
100	Dahmsdorf	55	84,9	-	37	87,4	-	18	79,8	-	-
104	Dammendorf	59	92,0	.	48	91,8	.	11	92,8	.	-
108	Damnitz	91	89,2	-	55	100,7	-	36	71,7	-	21
112	Diensdorf-Radlow	197	92,5	-	145	99,2	-	52	73,8	-	19
116	Drahendorf	12	112,6	-	11	116,9	-	1	.	.	.
120	Eisenhüttenstadt, Stadt	20359	60,7	10	1244	101,9	8	19115	58,1	2	18542
124	Erkner	4897	64,1	5	955	94,9	5	3942	56,7	-	3001
128	Falkenberg	59	92,3	-	44	100,3	-	15	68,7	-	4
132	Falkenberg	60	96,6	.	49	105,4	.	11	57,2	.	10
136	Friedland, Stadt	265	89,7	.	182	101,5	.	83	63,9	.	33
140	Fünfeichen	245	99,1	5	201	103,3	4	44	79,8	1	16
144	Fürstenwalde/Spree, Stadt	13704	64,5	91	3062	92,0	16	10642	56,7	75	5949
148	Giesensdorf	97	84,3	.	85	85,5	.	12	75,4	.	6
152	Glienicke	200	93,4	-	163	100,7	-	37	71,9	-	-
156	Göhlen	56	86,2	-	45	89,5	-	11	72,4	-	3
160	Görsdorf b. Beeskow	77	101,3	.	67	105,0	.	10	76,2	.	4
164	Görsdorf b. Storkow	143	92,3	-	111	100,3	-	32	64,5	-	-
168	Görzig	149	89,1	-	98	97,9	-	51	72,0	-	-
172	Gosen	284	84,2	.	168	96,9	.	116	65,7	.	72
176	Groß Eichholz	38	94,6	.	27	97,6	.	11	87,0	.	-
180	Groß Lindow	507	94,6	4	414	100,9	4	93	66,2	-	-
184	Groß Muckrow	115	103,8	.	100	108,5	-	15	72,5	-	3

\*) Ohne Wohnheime, ohne Wohngebäude nur mit 1 oder 2 Ferien-/Freizeitwohneinheiten.  
1) Ohne Ferien-/Freizeitwohnungen.

Gebäude- und Wohnungszählung 1995

15 Bewohnte Wohnungen in Wohngebäuden \*) nach Art der Nutzung, Fläche,  
öffentlicher Förderung und Belegungsbindung

Schl. Nr.	Gemeinde	Wohnungen 1)			Eigentümerwohnungen			Mietwohnungen			
		insgesamt	und zwar		zu- sammen	und zwar		zu- sammen	und zwar		
			Fläche je Wohnung in m2	öffent- lich ge- fördert		Fläche je Wohnung in m2	öffent- lich ge- fördert		Fläche je Wohnung in m2	öffent- lich ge- fördert	mit Be- legungs- bindung
188	Groß Rietz	183	88,5	.	117	104,5	.	66	60,3	.	48
192	Groß Schauen	61	94,8	-	55	98,1	-	6	64,8	-	-
196	Groß-Briesen	85	102,8	-	71	109,1	-	14	71,1	-	1
200	Grünheide (Mark)	914	81,9	-	460	92,2	-	454	71,4	-	168
204	Grunow	127	84,9	-	90	96,3	-	37	57,3	-	6
208	Günthersdorf	66	89,8	-	48	98,2	-	18	67,4	-	6
212	Hangelsberg	648	76,8	3	320	91,0	3	328	63,0	-	-
216	Hartmannsdorf	190	91,5	-	166	94,7	-	24	69,3	-	-
220	Hasenfelde	123	86,0	-	58	102,2	-	65	71,6	-	30
224	Heinersdorf	447	71,6	.	145	99,5	.	302	58,2	.	131
228	Henzendorf	45	79,5	-	36	77,8	-	9	86,4	-	1
232	Herzberg	190	89,3	-	143	95,6	-	47	70,0	-	22
236	Jacobsdorf	234	85,0	-	153	95,3	-	81	65,5	-	30
240	Jänickendorf	67	81,3	-	32	92,5	-	35	71,0	-	21
244	Kagel	280	87,7	.	220	93,0	.	60	68,5	.	4
248	Karras	15	99,7	-	13	103,3	-	2	.	.	.
252	Kehrigk	64	101,6	-	45	115,8	-	19	68,0	-	-
256	Kienbaum	134	74,6	-	38	106,9	-	96	61,8	-	-
260	Kieselwitz	112	99,7	.	94	105,7	.	18	68,3	.	-
264	Klein Muckrow	49	94,8	-	46	96,8	-	3	63,3	-	-
268	Kobbeln	44	93,4	.	39	96,3	.	5	70,6	.	2
272	Kolpin	111	82,7	-	80	89,7	-	31	64,6	-	1
276	Kossanblatt	189	88,2	.	119	99,5	.	70	69,0	.	24
280	Kummerow	36	93,3	.	29	89,7	.	7	108,1	.	2
284	Kummersdorf	163	89,2	.	122	98,4	.	41	62,1	.	2
288	Langewahl	261	79,3	.	173	88,6	.	88	61,1	-	-
292	Lawitz	146	102,6	.	135	104,8	.	11	75,5	-	1
296	Leißnitz	117	91,2	3	84	101,2	3	33	65,9	-	14
300	Limsdorf	164	76,2	.	68	97,5	.	96	61,1	.	-
304	Lindenberg	370	81,5	4	173	103,8	4	197	61,9	-	116
308	Lindow	31	92,6	-	21	105,7	-	10	65,2	-	-
312	Markgrafiaske	299	86,1	.	228	91,8	-	71	67,9	.	2
316	Merz	65	100,9	-	50	104,9	-	15	87,6	-	7
320	Mittweide	65	88,2	-	48	94,7	-	17	69,9	-	3
324	Mixdorf	233	111,8	34	196	119,0	33	37	73,8	1	-
328	Möbiskruga	123	96,0	4	88	104,4	3	35	75,1	1	24
332	Mönchwinkel	93	91,6	.	79	97,0	.	14	61,1	.	-
336	Müllrose, Stadt	1079	85,3	.	623	99,2	.	456	66,1	.	216
340	Neu Geln	99	85,6	-	81	89,3	-	18	69,0	-	-
344	Neu Zittau	518	81,6	.	344	91,8	.	174	61,6	.	2
348	Neubrück (Sprea)	130	98,9	3	106	101,4	3	24	87,8	-	5
352	Neuendorf im Sande	118	86,0	-	72	98,0	-	46	67,3	-	9
356	Neuzelle	688	87,5	.	444	101,0	.	244	63,0	.	122
360	Niewisch	72	97,2	-	64	99,7	-	8	76,6	-	-
364	Ossendorf	80	77,2	.	49	87,7	.	31	60,7	.	27
368	Petersdorf b. Briesen	83	87,4	.	48	100,2	.	35	69,7	.	7
372	Petersdorf b. Seerow-Piesk	160	87,6	-	126	93,3	-	34	66,4	-	-
376	Pfaffendorf	130	89,0	-	91	97,3	-	39	69,8	-	14

\*) Ohne Wohnheime, ohne Wohngebäude nur mit 1 oder 2 Ferien-/Freizeitwohneinheiten.  
1) Ohne Ferien-/Freizeitwohnungen.

## Gebäude- und Wohnungszählung 1995

15 Bewohnte Wohnungen in Wohngebäuden \*) nach Art der Nutzung, Fläche,  
öffentlicher Förderung und Belegungsbindung

Schl. Nr.	Gemeinde	Wohnungen 1)			Eigentümergebäude			Mietwohnungen			
		insgesamt	und zwar		zu- sammen	und zwar		zu- sammen	und zwar		
			Fläche je Wohnung in m2	öffent- lich ge- fördert		Fläche je Wohnung in m2	öffent- lich ge- fördert		Fläche je Wohnung in m2	öffent- lich ge- fördert	mit Be- legungs- bindung
380	Philadelphia	101	87,7	-	82	93,1	-	19	64,2	-	-
384	Pleskow	54	102,6	-	46	103,2	-	8	99,0	-	-
388	Pillgram	139	85,0	4	78	98,2	4	61	68,2	-	25
392	Pohlitz	90	100,6	.	78	103,5	.	12	82,3	.	-
396	Ragow	75	101,2	.	57	106,9	.	18	83,3	.	8
400	Ranzig	118	99,2	.	81	109,9	.	37	75,8	.	13
404	Ratzdorf	124	93,0	.	104	96,0	.	20	77,7	.	7
408	Rauen	560	86,1	6	447	90,9	6	113	67,0	-	-
412	Reichenwalde	163	98,2	.	129	102,6	.	34	81,4	.	-
416	Reudnitz	37	113,5	.	33	111,2	.	4	131,8	.	-
420	Rieplos	54	100,4	-	37	109,8	-	17	80,0	-	-
424	RieBen	190	94,4	5	170	97,4	5	20	68,5	-	1
428	Sauen	43	106,6	-	19	135,1	-	24	84,1	-	9
432	Schadow	37	96,5	-	28	103,9	-	9	73,3	-	-
436	Schernsdorf	71	93,5	-	57	96,5	-	14	81,3	-	1
440	Schöneiche b. Berlin	3476	86,4	16	2010	95,7	8	1466	73,5	8	583
444	Schönfelde	134	75,1	-	55	93,5	-	79	62,4	-	38
448	Schwerin	36	95,8	-	29	103,1	-	7	65,4	-	-
452	Schwarzko	45	118,3	4	37	129,5	3	8	66,8	1	2
456	Selchow	92	88,9	-	60	94,8	-	32	77,8	-	-
460	Sieversdorf	98	93,2	.	63	107,2	.	35	68,0	.	12
464	Spreaau	172	74,4	-	98	89,4	-	74	54,5	-	-
468	Spreenhagen	564	73,9	.	242	94,4	.	322	58,4	.	-
472	Steinhöfel	199	81,0	.	99	103,0	.	100	59,2	.	70
476	Steinsdorf	134	87,9	.	81	106,2	.	53	59,9	.	44
480	Storkow, Stadt	2290	73,4	12	852	96,6	8	1438	59,7	4	93
484	Strachwitz	27	104,3	-	21	107,1	-	6	94,5	-	2
488	Strennen	103	90,6	-	61	105,1	-	42	69,5	-	25
492	Tauche	152	79,5	-	106	87,2	-	46	61,8	-	29
496	Tempelberg	88	91,0	-	62	97,3	-	26	75,9	-	13
500	Trebitsch	224	91,1	-	161	100,1	-	63	68,1	-	24
504	Treppeln	49	106,1	.	40	114,3	.	9	69,8	.	8
508	Vogelsang	225	95,9	5	203	98,2	5	22	74,6	-	-
512	Weichensdorf	122	76,2	-	49	98,3	-	73	61,4	-	24
516	Wellnitz	311	93,5	-	219	101,8	-	92	73,6	-	16
520	Wendisch Rietz	397	83,6	.	232	98,5	.	165	62,6	.	37
524	Warder	33	103,9	-	29	108,0	-	4	74,8	-	-
528	Wiesenaue	475	85,9	.	339	95,0	.	136	63,2	.	-
532	Wilmsdorf	54	83,1	-	36	92,8	-	18	63,7	-	9
536	Wilmsdorf	74	89,4	-	60	95,4	-	14	63,9	-	9
540	Wochowsee	22	85,8	-	9	101,1	-	13	75,2	-	-
544	Woltersdorf	1957	85,5	6	1212	98,1	4	745	64,9	2	297
548	Zeust	35	103,5	-	31	107,0	-	4	76,5	-	-
552	Ziltendorf	545	85,9	.	420	93,7	.	125	59,9	.	-
	Landkreis zusammen	74739	72,8	384	26063	97,3	208	48676	59,7	176	32259

\*) Ohne Wohnheime, ohne Wohngebäude nur mit 1 oder 2 Ferien-/Freizeitwohneinheiten.  
1) Ohne Ferien-/Freizeitwohnungen.

Gebäude- und  
16 Leerstehende Wohnungen in Wohngebäuden \*)

Schl. Nr.	Gemeinde	Insgesamt	Grund des				
			noch nicht be- zogene Neubau- wohnung	Wechsel des Wohnungs- nutzers	Umbau, Moderni- sierung	schwar- wiegende Mängel	für den Abriß vorgesehen
67	Oder-Spree						
004	Ahrendorf	7	-	-	4	-	-
008	Alt Gollm	1	1	-	-	-	-
012	Alt Madlitz	13	-	-	8	3	-
016	Alt Stahnsdorf	6	-	-	1	2	-
020	Arenschorf	15	-	1	2	6	1
024	Bad Saarow-Pieskow	79	-	8	14	19	4
028	Bahro	-	-	-	-	-	-
032	Beerfelde	8	-	-	3	1	-
036	Beeskow, Stadt	132	1	7	53	25	7
040	Berkenbrück	5	-	-	4	1	-
044	Biegen	7	-	-	3	2	1
048	Birkholz	6	-	2	1	-	1
052	Bomsdorf	4	-	-	2	1	-
056	Braunsdorf	3	-	-	1	1	-
060	Bremsdorf	3	-	-	2	1	-
064	Breslack	6	-	1	1	3	-
068	Briescht	7	-	-	-	4	-
072	Briesen (Mark)	29	-	1	6	12	-
076	Brieskow-Finkenheerd	39	-	12	8	11	-
080	Buchholz	5	1	2	2	-	-
084	Buckow	3	-	-	1	-	-
088	Bugk	2	-	-	1	-	-
092	Chossewitz	-	-	-	-	-	-
096	Coschan	4	-	-	1	-	-
100	Dahmsdorf	2	-	-	-	-	-
104	Dammendorf	4	-	-	1	2	-
108	Dennitz	1	-	-	-	-	-
112	Diensdorf-Radlow	9	-	-	-	6	1
116	Drahendorf	-	-	-	-	-	-
120	Eisenhüttenstadt, Stadt	1 301	-	267	76	33	3
124	Erkner	82	-	2	13	40	4
128	Falkenberg	4	-	-	1	1	-
132	Falkenberg	4	-	-	2	-	1
136	Friedland, Stadt	16	-	1	7	3	-
140	Fünfeichen	4	-	1	1	-	-
144	Fürstenwalde/Spree, Stadt	749	3	196	145	155	4
148	Giesensdorf	2	-	-	-	2	-
152	Glienicke	5	-	-	2	2	1
156	Göhlen	4	-	-	3	1	-
160	Görsdorf b. Beeskow	3	-	-	-	1	-
164	Görsdorf b. Storkow	-	-	-	-	-	-
168	Görzig	8	-	1	2	1	-
172	Gosen	7	-	1	2	1	-
176	Groß Eichholz	1	-	-	-	1	-
180	Groß Lindow	14	1	-	4	4	1
184	Groß Muckrow	5	-	1	3	-	-
188	Groß Rietz	2	-	1	1	-	-
192	Groß Schauen	-	-	-	-	-	-

\*) Ohne Wohnheime, ohne Wohngebäude nur mit 1 oder 2 Freizeitwohneinheiten.



Wohnungszählung 1995

nach Grund und Dauer des Leerstehens

Leerstehens	Dauer des Leerstehens in ... Monaten					Schl Nr.
	bis zu 3	4 - 12	13 - 24	25 - 48	49 und mehr	
sonstiger Grund						
3	-	2	1	4	-	004
-	-	1	-	-	-	008
2	4	2	4	2	1	012
3	1	1	-	1	3	016
5	3	5	-	4	3	020
34	8	39	18	9	5	024
-	-	-	-	-	-	028
4	1	1	2	4	-	032
39	17	59	24	20	12	036
-	2	1	1	1	-	040
1	1	2	1	2	1	044
2	1	2	3	-	-	048
1	-	1	2	1	-	052
1	-	1	1	-	1	056
-	-	1	1	1	-	060
1	-	2	1	3	-	064
3	-	-	3	3	1	068
10	2	7	7	13	-	072
8	-	15	14	8	2	076
-	1	4	-	-	-	080
2	-	2	-	-	1	084
1	-	1	-	-	1	088
-	-	-	-	-	-	092
3	-	2	-	2	-	096
2	1	1	-	-	-	100
1	-	2	2	-	-	104
1	1	-	-	-	-	108
2	6	1	1	-	1	112
-	-	-	-	-	-	116
922	255	496	221	199	130	120
23	4	29	15	26	8	124
2	1	-	1	2	-	128
1	-	1	1	2	-	132
5	3	6	2	5	-	136
2	2	1	-	-	1	140
246	221	149	87	213	79	144
-	-	1	-	1	-	148
-	-	-	4	1	-	152
-	-	3	-	1	-	156
2	-	-	2	1	-	160
-	-	-	-	-	-	164
4	1	1	4	2	-	168
3	1	1	2	1	2	172
-	-	-	-	-	1	176
4	2	3	3	4	2	180
1	-	-	3	2	-	184
-	-	-	2	-	-	188
-	-	-	-	-	-	192

Gebäude- und  
16 Leerstehende Wohnungen in Wohngebäuden \*)

Schl. Nr.	Gemeinde	Insgesamt	Grund des				
			noch nicht be- zogene Neubau- wohnung	Wechsel des Wohnungs- nutzers	Umbau, Moderni- sierung	schwer- wiegende Mängel	für den Abriss vorgesehen
196	Groß-Briesen	3	-	1	1	1	-
200	Grünheide (Mark)	45	-	5	6	11	8
204	Grunow	8	-	1	1	-	-
208	Günthersdorf	4	-	-	-	-	1
212	Hangelsberg	29	-	4	6	6	-
216	Hartmannsdorf	7	-	3	1	-	-
220	Hasenfelde	5	-	1	2	1	-
224	Heinersdorf	20	-	11	1	2	-
228	Henzendorf	2	-	-	1	-	1
232	Herzberg	8	-	1	2	4	-
236	Jacobsdorf	11	-	1	2	2	-
240	Jänickendorf	4	-	-	1	-	1
244	Kagel	27	1	-	5	2	1
248	Karras	-	-	-	-	-	-
252	Kehrigk	3	-	-	-	-	1
256	Kienbaum	4	-	-	1	-	-
260	Kieselwitz	-	-	-	-	-	-
264	Klein Muckrow	-	-	-	-	-	-
268	Kobbeln	1	-	-	1	-	-
272	Kolpin	4	-	2	1	-	-
276	Kossenblatt	11	2	2	2	4	-
280	Kummerow	1	-	-	1	-	-
284	Kummersdorf	7	-	1	3	1	-
288	Langewahl	7	-	2	2	2	-
292	Lawitz	5	1	1	2	-	-
296	Leibnitz	1	-	-	-	-	-
300	Linsdorf	7	-	-	-	1	-
304	Lindenberg	11	-	1	2	-	-
308	Lindow	2	-	-	1	1	-
312	Markgrafpieske	6	-	-	2	-	-
316	Merz	1	-	1	-	-	-
320	Mittweide	3	-	1	-	-	-
324	Mixdorf	22	-	1	2	2	-
328	Möbiskruga	1	-	-	-	-	1
332	Mönchwinkel	2	-	1	-	-	-
336	Müllrose, Stadt	49	-	3	11	6	5
340	Neu Golm	7	-	-	1	2	-
344	Neu Zittau	21	-	4	3	6	-
348	Neubrück (Spree)	3	-	-	1	2	-
352	Neuendorf im Sande	1	-	-	1	-	-
356	Neuzelle	25	-	3	10	4	-
360	Niewisch	3	-	1	-	2	-
364	Ossendorf	3	-	1	1	-	-
368	Petersdorf b. Briesen	3	-	-	1	1	-
372	Petersdorf b. Saarow-Piesk	6	-	1	3	-	-
376	Pfaffendorf	8	-	1	4	1	-
380	Philadelphia	2	-	-	-	-	-
384	Pieskow	3	-	-	-	-	-
388	Pillgram	10	-	-	3	3	3

-----  
\*) Ohne Wohnheime, ohne Wohngebäude nur mit 1 oder 2 Freizeitwohneinheiten.

Wohnungszählung 1995

nach Grund und Dauer des Leerstehens

Leerstehens	Dauer des Leerstehens in ... Monaten					Schl Nr.
	bis zu 3	4 - 12	13 - 24	25 - 48	49 und mehr	
-	-	2	-	1	-	196
15	5	16	5	15	-	200
6	1	1	2	3	-	204
3	1	-	2	1	-	208
13	3	10	3	10	-	212
3	2	4	1	-	-	216
1	1	1	3	-	-	220
6	2	13	4	1	-	224
-	1	-	-	-	-	228
1	-	4	1	1	-	232
6	3	2	3	1	-	236
2	-	2	1	1	-	240
18	1	7	3	16	-	244
-	-	-	-	-	-	248
2	-	2	1	-	-	252
3	2	1	1	-	-	256
-	-	-	-	-	-	260
-	-	-	-	-	-	264
-	-	1	-	-	-	268
1	2	1	-	1	-	272
1	1	3	1	3	-	276
-	-	-	1	-	-	280
2	4	1	2	-	-	284
1	2	3	-	2	-	288
1	1	2	-	1	-	292
1	-	-	-	1	-	296
6	-	2	4	-	-	300
8	-	7	-	3	-	304
-	-	1	1	-	-	308
4	-	3	1	1	-	312
-	1	-	-	-	-	316
2	1	1	-	1	-	320
17	-	2	17	1	-	324
-	-	-	-	1	-	328
1	1	-	-	-	-	332
24	7	10	6	19	-	336
4	-	4	-	2	-	340
8	5	7	4	-	-	344
-	1	2	-	-	-	348
-	-	-	1	-	-	352
8	3	7	5	3	-	356
-	1	-	1	1	-	360
1	-	2	1	-	-	364
1	-	2	-	-	-	368
2	1	3	-	2	-	372
2	-	3	1	2	-	376
2	-	-	1	-	-	380
3	-	1	2	-	-	384
1	-	6	2	2	-	388

Gebäude- und  
16 Leerstehende Wohnungen in Wohngebäuden \*)

Schl Nr.	Gemeinde	Insgesamt	Grund des				
			noch nicht be- zogene Neubau- wohnung	Wechsel des Wohnungs- nutzers	Umbau, Moderni- sierung	schwer- wiegende Mängel	für den Abriß vorgesehen
392	Pohlitz	2	-	-	1	-	-
396	Ragow	6	-	1	-	3	-
400	Ranzig	1	-	1	-	-	-
404	Ratzdorf	5	-	-	1	2	-
408	Rauen	14	3	-	6	3	-
412	Reichenwalde	9	2	-	2	2	2
416	Roudnitz	3	-	-	1	1	-
420	Rieplos	1	-	-	1	-	-
424	Rießen	6	-	-	2	2	-
428	Sauen	4	-	-	2	-	-
432	Schadow	-	-	-	-	-	-
436	Schernsdorf	4	-	-	2	-	1
440	Schöneiche b. Berlin	108	17	6	24	22	5
444	Schönfelde	8	-	-	2	1	-
448	Schwerin	-	-	-	-	-	-
452	Schwerzko	-	-	-	-	-	-
456	Salchow	1	-	1	-	-	-
460	Sieversdorf	5	-	1	1	-	1
464	Spreeau	2	-	-	-	2	-
468	Spreeenhagen	4	-	-	1	1	1
472	Steinhöfel	11	-	-	-	11	-
476	Steinsdorf	1	-	1	-	-	-
480	Storkow, Stadt	65	-	7	27	14	8
484	Streichwitz	1	-	-	-	-	-
488	Strennen	1	-	-	-	1	-
492	Tauche	5	-	4	1	-	-
496	Tampelberg	4	-	-	-	1	-
500	Trabatsch	6	-	-	1	1	-
504	Treppeln	3	-	-	2	-	-
508	Vogelsang	2	-	1	1	-	-
512	Weichensdorf	8	-	1	2	1	-
516	Wellnitz	20	-	4	8	1	-
520	Wendisch Rietz	19	-	3	9	1	-
524	Werder	1	-	1	-	-	-
528	Wiesenau	16	-	-	4	4	-
532	Wilmersdorf	1	-	-	-	-	-
536	Wilmersdorf	1	-	-	1	-	-
540	Wochowsee	3	-	-	-	-	-
544	Woltarsdorf	69	3	3	16	13	11
548	Zeust	-	-	-	-	-	-
552	Ziltendorf	16	-	-	6	4	2
Landkreis zusammen		3 463	36	595	593	503	82

\*) Ohne Wohnheime, ohne Wohngebäude nur mit 1 oder 2 Freizeitwohneinheiten.

Wohnungszählung 1995

nach Grund und Dauer des Leerstehens

Leerstehens	Dauer des Leerstehens in ... Monaten					Schl Nr.
sonstiger Grund	bis zu 3	4 - 12	13 - 24	25 - 48	49 und mehr	
1	1	1	-	-	-	392
2	1	3	2	-	-	396
-	-	1	-	-	-	400
2	-	-	2	1	-	404
2	7	3	4	-	-	408
1	2	3	-	4	-	412
1	-	1	1	-	-	416
-	-	1	-	-	-	420
2	1	2	1	-	-	424
2	-	1	3	-	-	428
-	-	-	-	-	-	432
1	1	2	-	1	-	436
34	38	42	17	5	-	440
5	-	4	3	1	-	444
-	-	-	-	-	-	448
-	-	-	-	-	-	452
-	1	-	-	-	-	456
2	3	-	-	2	-	460
-	-	1	-	-	-	464
1	-	2	1	1	-	468
-	11	-	-	-	-	472
-	-	-	-	-	-	476
9	8	20	17	16	-	480
1	-	-	1	-	-	484
-	-	-	1	-	-	488
-	-	4	1	-	-	492
3	1	1	1	1	-	496
4	-	2	1	2	-	500
1	-	2	-	1	-	504
-	-	-	2	-	-	508
4	1	2	2	3	-	512
7	3	9	4	3	-	516
6	-	7	5	4	-	520
-	-	-	-	1	-	524
8	1	3	1	8	-	528
1	-	1	-	-	-	532
-	-	1	-	-	-	536
3	-	-	2	1	-	540
23	8	36	7	10	-	544
-	-	-	-	-	-	548
4	2	2	4	6	-	552
1 654	682	1 142	597	705	337	



# Gebäude- und Wohnungszählung 1995

Gebäude- und Wohnungsbogen  
Stichtag der Erhebung: 30. September 1995


Name und Anschrift der/des Auskunftspflichtigen

LDS Brandenburg - Außenstelle Cottbus - Postfach 10 12 51 - 03012 Cottbus

Anschrift der Erhebungsstelle Tel.-Nr.

Rückantwort

Gebäude-  
bogen-Nr.



Gemeindeschlüssel

Zählbezirks-Nr.

Bei postalischer Erhebung:

Bitte den **vollständigen** Gebäude- und Wohnungs-  
bogen innerhalb einer Woche nach Zugang frankiert  
an obenstehende Adresse zurücksenden, oder dort  
abgeben.

Vielen Dank!

Hinweise zu Zweck, Art und Umfang der Erhebung, Rechtsgrundlagen, **Auskunftspflicht**, Geheimhaltung, Hilfsmerkmalen, laufenden Nummern/ Ordnungsnummern, Trennung und Löschung, Durchführung der Zählung, Erhebungsbeauftragten und Möglichkeiten der Auskunftserteilung finden Sie auf den Innen- und Rückseiten dieses Erhebungsbogens; das Wohnungstatistikgesetz ist auszugsweise abgedruckt.

## Wichtig!

Für jedes Gebäude mit Wohnraum und jede bewohnte Unterkunft ist jeweils ein Erhebungsbogen auszufüllen. Wenn sich unter einer Hausnummer mehrere Gebäude (z. B. Vorderhaus, Seitenflügel, Hinterhaus) befinden, so sind entsprechend mehrere Erhebungsbogen auszufüllen und ggf. anzufordern.

Gebäude, für das die Angaben erhoben werden:

Wenn kein Gebäude oder keine Wohnung (mehr) vorhanden ist, bitte hier ankreuzen ☐ und den Erhebungsbogen unausgefüllt zurücksenden.

Mit der Beantwortung beauftragt (Verwalter/Vertreter der/des Auskunftspflichtigen):  
Familiennamen und Vorname

Straße, Hausnummer

PLZ

Gemeinde

Um eventuelle Rückfragen zu erleichtern, bitten wir um freiwillige Angabe der Telefonnummer.

Vorwahl

Rufnummer

## Hinweise zum Ausfüllen:

Zur Beantwortung der Fragen sind die Antwortkästchen anzukreuzen bzw. jeweils die Zahl/Anzahl einzutragen.

Bitte verwenden Sie hierzu nur blaue oder schwarze Schreibstifte.

a) Ankreuzen der zutreffenden Antwort:

Beispiel: ☒ 18 Unterliegt die Wohnung der Belegungsbindung?



Ja

☒

Nein

☐

b) Rechtsbündiges Eintragen der Anzahl:

Beispiel:  6 Wie viele Geschosse hat das Gebäude?



Anzahl

c) Bitte beachten Sie bei Fragen, die mit ★ gekennzeichnet sind, die Erläuterungen.



# Wozu dient die „Gebäude- und Wohnungszählung 1995“?

Die Wohnungsverorgung im vereinten Deutschland ist durch starke Niveauunterschiede zwischen West und Ost geprägt. Die Wohnungsmärkte sind angespannt. Für die Wohnungspolitik, aber auch für die Wohnungswirtschaft fehlt eine verlässliche, aktuelle, kleinräumige Datenbasis über die Struktur des Gebäude- und Wohnungsbestandes. Die für die Wohnungs- und Städtebaupolitik notwendigen statistischen Unterlagen sind bislang unvollständig und teilweise ungenau.

Nur mit Ihrer Mithilfe wird es möglich werden, diese Lücken zu schließen und auch für die neuen Bundesländer die dringend benötigten Daten bereitzustellen. Dabei ist es nur über eine Totalerhebung - wie sie die Gebäude- und Wohnungszählung 1995 darstellt - möglich, Informationen zu erhalten, die Aussagen bis auf die Ebene von Gemeindeteilen zulassen. Damit werden Entscheidungshilfen zur Verfügung stehen, die für wirtschafts- und sozialpolitische Maßnahmen dringend notwendig sind und somit auch Ihnen letztendlich zugute kommen werden.

## Was sollen Sie tun?

Nach dem Wohnungstatistikgesetz besteht für Eigentümer und Verwalter oder Erbbauberechtigte, Verfügungs- oder Nutzungsberechtigte eine Pflicht zur Auskunft. Nur durch Ihre aktive Mitarbeit ist es möglich, ein verlässliches Bild des Gebäude- und Wohnungsbestandes zu erhalten. Wir bitten Sie daher, den Erhebungsbogen sorgfältig auszufüllen und ihn entweder der/dem Erhebungsbeauftragten zu übergeben oder ihn innerhalb einer Woche frankiert an die Erhebungsstelle zurückzusenden.

Beachten Sie bitte beim Beantworten der Fragen die Ausfüllhinweise und Erläuterungen. Zu Ihrer Hilfe finden Sie bei allen Fragen, die mit einem Stern gekennzeichnet sind, Anmerkungen in den Erläuterungen. Brauchen Sie weitere Unterstützung, so rufen Sie bitte die Erhebungsstelle an (die Telefonnummer auf der ersten Seite rechts oben). Sind bei Ihnen Beauftragte mit der Erhebung befaßt, können Sie sich selbstverständlich an diese wenden.

Für Ihre Mitarbeit danken wir im voraus.

## Erläuterungen zu den Fragen zum Gebäude

### Gebäude mit Wohnraum

Als ein (einzelnes) Gebäude gilt — jedes freistehende Gebäude — bei zusammenhängender Bebauung (z.B. Doppel-, Gruppen-, Eck- und Reihenhäuser, Seitenflügel, Hinterhaus) jedes Gebäude, das durch eine vom Dach bis zum Keller reichende Brandmauer von anderen Gebäuden getrennt ist. Ist keine Brandmauer vorhanden, so gelten die zusammenhängenden Gebäudeeinheiten als einzelne Gebäude, wenn sie einen eigenen Zugang besitzen.

### Zu Frage 1 Art des Gebäudes

**Wohngebäude** sind hier Gebäude, die mindestens zur Hälfte der Gesamtnutzfläche zu Wohnzwecken genutzt werden, ohne Wohnheime. Wird weniger als die Hälfte der Gesamtnutzfläche für Wohnzwecke genutzt, so ist das Gebäude entsprechend seiner durch den Verwendungszweck bedingten bautechnischen Gestaltung bei den „Sonstigen Gebäuden mit Wohnraum“ einzugruppieren.

**Bewohnte Unterkünfte** sind behelfsmäßige Bauten zur vorübergehenden Wohnnutzung. Es sind nur dann Angaben zu machen, wenn sie zum Zeitpunkt der Zählung als alleinige Wohnung bewohnt sind, oder wenn in ihnen am Zählungstichtag mindestens eine Person mit **Hauptwohnsitz** gemeldet ist.

**Wohnheime** sind Wohngebäude (mit einer Heimleitung), die den Wohnbedürfnissen bestimmter Bevölkerungskreise dienen. Die in Wohnheimen lebenden Personen führen einen eigenen Haushalt.

### Zu Frage 2 Baujahr des Gebäudes

Bei Erweiterungs- und Umbauten ist das ursprüngliche Baujahr anzugeben; bei Wiederaufbau nach Totalschaden das Jahr des Wiederaufbaus.

### Zu Frage 3a Eigentumsform ...

Bei ungeklärten Eigentumsverhältnissen gilt als Verfügungs- oder Nutzungsberechtigte/derjenige (natürliche oder juristische) Person, die am Zählungstichtag ein Nutzungs- bzw. Verfügungsrecht wahrnimmt, das noch auf DDR-Eigentumsverhältnissen beruht.

Ungeklärte Eigentumsverhältnisse gelten erst dann als beseitigt, wenn für das Gebäude zum Zählungstichtag ein bestandskräftiger Bescheid über die Vermögenszuordnung vorliegt.

### Zu Frage 4 Eigentumsform ... am 2. Oktober 1990

Die Eigentumsform „**Genossenschaftlich**“ ist anzukreuzen, wenn das Gebäude am 2. Oktober 1990 Arbeiter- bzw. Gemeinnützigen Wohnungsbaugenossenschaften (AWG bzw. GWG) gehörte, sowie Gebäude der Landwirtschaftlichen Produktionsgenossenschaften (LPG), der Produktionsgenossenschaften des Handwerks (PGH) und der sonstigen Genossenschaften.

### Zu Frage 5 Bestehen für das Gebäude ...

Gemeint sind die rechtlichen Ansprüche von Alteigentümern/-innen auf Rückübertragung von Eigentumsrechten an Grundstücken und Gebäuden oder auf Entschädigung nach dem Gesetz zur Regelung offener Vermögensfragen (Vermögensgesetz - VermG) in der Fassung der Bekanntmachung vom 2. Dezember 1994 (BGBl. I S. 3610). Die Frage ist mit „Nein“ zu beantworten, wenn das Gebäude nach dem 16. Oktober 1990 erworben worden ist.

### Zu Frage 6 Wie viele Geschosse ...

Hier sind alle Geschosse zu erfassen, die vollständig oder mindestens zur Hälfte über der Geländeoberfläche liegen. Das ausgebaute Dachgeschoß muß auf mindestens zwei Dritteln seiner Grundfläche eine lichte Höhe von 2,30 m aufweisen.

### Zu Frage 8 Wie wird das Gebäude ...

Bei Fern- und bei Blockheizung werden die Wohnungen mehrerer Gebäude von einer zentralen Heizquelle aus beheizt. Bei Zentralheizung versorgt die zentrale Heizquelle die Wohnungen nur eines Gebäudes.

Bei Etagenheizung werden die Räume einer Wohnung von einer nur für diese Wohnung bestimmten Heizquelle beheizt.

## Erläuterungen zu den Fragen zur Wohnung

### Wohnungen

Als Wohnungen gelten einzelne oder zusammenhängende Räume in Gebäuden und bewohnten Unterkünften, die nach außen abgeschlossen und zu Wohnzwecken bestimmt sind. Hierzu zählen auch Einfamilienhäuser oder Einraumwohnungen.

### Zu Frage 13 Ist die Wohnung ...

Die Frage richtet sich nicht nur an die Eigentümer, sondern auch an die Verfügungs- und Nutzungsberechtigten.

### Zu Frage 14 Wie groß ist die Fläche ...

Zur Wohnung zählen auch außerhalb des eigentlichen Wohnungsabschlusses liegende Räume (z.B. Mansarden) sowie zu Wohnzwecken ausgebaut Keller- und Bodenräume.

- Flächen, die unter einer Schräge liegen, sind zur Hälfte zu rechnen,
- Balkone sind zur Hälfte zu rechnen,
- Keller- und Bodenräume (Speicher) bleiben unberücksichtigt, wenn sie nicht zu Wohnzwecken ausgebaut sind.

### Zu Frage 16b Welche Ausstattung ... Toilette

Unter Trockentoiletten sind alle Toiletten zu verstehen, die nicht über Spülkästen oder Druckspüler an ein Wassernetz

angeschlossen sind, deren Entleerung über Gruben oder sonstige geschlossene Behälter erfolgt.

### Zu Frage 17 Wird die Wohnung ausschließlich ...

Ferien- bzw. Freizeitwohnungen sind Wohnungen, in denen Personen lediglich ihre Freizeit verbringen (z. B. am Wochenende, während des Urlaubs, der Ferien).

### Zu Frage 18 Unterliegt die Wohnung der ...

Die Belegungsbindung liegt vor, wenn für die Wohnung zum Zeitpunkt der Zählung die Vorschriften des Gesetzes über die Gewährleistung von Belegungsrechten im kommunalen und genossenschaftlichen Wohnungswesen vom 22. Juli 1990 (GBL, DDR I Nr. 49 S. 894) gelten.

### Zu Frage 19 Ist die Wohnung mit Mitteln ...

Mittel des sozialen Wohnungsbaus sind Mittel aus öffentlichen Haushalten, die dem Bauherrn auf Antrag bei der zuständigen Stelle des Landes (Bewilligungsstelle) zur Förderung des sozialen Wohnungsbaus bewilligt worden sind.

### Zu Frage 20b: Dauer des Leerstehens ...

Nur volle Anzahl angeben. Bei einem Leerstand von weniger als einem Monat „01“ eintragen.



## Fragen zum Gebäude

- 1** \* **Art des Gebäudes** Wohngebäude (*Gebäude, das mindestens zur Hälfte der Gesamtnutzfläche für Wohnzwecke genutzt wird; nicht Wohnheim*)  
 Sonstiges Gebäude mit Wohnraum (*Nichtwohngebäude, z.B. Geschäftshaus, Bürohaus oder Schule mit Wohnung*)  
 Bewohnte Unterkunft (z. B. Gartenlaube, Wohnbaracke usw.)  
 Wohnheim (*mit eigener Haushaltsführung der Bewohner/innen*) für ... – Senioren  
 – Studierende  
 – andere Personengruppen (z. B. für Pflegepersonal, Arbeiter/innen)

- 2** \* **Baujahr des Gebäudes** Jahr der Bezugsfertigstellung
- 3** \* **Eigentumsform des Gebäudes** Eigentümer/in oder Erbbauberechtigte/r  
 a) Sind Sie ... ? bzw. bei ungeklärten Eigentumsverhältnissen  
 Verfügungs- oder Nutzungsberechtigte/r des Gebäudes

- b) Und zwar als ... Einzelperson oder Ehepaar  
 Erben- oder sonstige Personengemeinschaft  
 Gemeinschaft von Wohnungseigentümern (*nur bei Eigentumswohnungen*)  
 Wohnungsgenossenschaft/Wohnungsbaugenossenschaft  
 sonstiges Wohnungsunternehmen (*einschl. kommunales Wohnungsunternehmen*)  
 Kreditinstitut, Versicherungsunternehmen  
 Immobilienfonds, sonstiges Unternehmen (*einschl. Deutsche Bahn AG, Post*)  
 Treuhand-Liegenschaftsgesellschaft, Bodenverwertungs- und -verwaltungs GmbH  
 Gemeinde  
 Bund, Land oder sonstige juristische Person des öffentlichen Rechts  
 (*ohne Kirche und Religionsgesellschaft*)  
 Kirche, Religionsgesellschaft  
 sonstige Organisation ohne Erwerbszweck (z. B. Verein, Gewerkschaft, Partei)

- 4** \* **Eigentumsform des Gebäudes am 2. Oktober 1990**  
 (*Bitte nur Eintragungen vornehmen, wenn das Gebäude vor dem 3. Oktober 1990 bezugsfertig war*)
- a) **Volkseigen**  
 In Rechtsträgerschaft von Kommunen und kommunalen Wohnungsunternehmen  
 In anderer Rechtsträgerschaft oder sonstiges Volkseigentum
- b) **Genossenschaftlich** AWG, GWG  
 LPG, PGH, sonstige Genossenschaften
- c) **Privat** Vom Eigentümer oder von anderen privatrechtlich verwaltet  
 (*einschließlich in konfessionellem Eigentum*)  
 In staatlicher Verwaltung
- d) **Sonstiges** (z. B. ausländische Streitkräfte, unbekannt)

\* Siehe Erläuterungen zu den Gebäudefragen



Noch: Fragen zum Gebäude

5 Bestehen für das Gebäude noch nicht entschiedene Ansprüche auf  
\* Rückübertragung? Ja

Nein

6 Wie viele Geschosse hat das Gebäude? Anzahl

\* (Erdgeschoß, Souterrain und ausgebaut  
Dachgeschosse bitte mitzählen.)

7 Wie viele Wohnungen enthält das Gebäude?  
Insgesamt Anzahl

davon:

Ganz oder teilweise für Wohnzwecke genutzt (einschl. leerstehende) Anzahl

Ausschließlich für Nichtwohnzwecke genutzt Anzahl

8 Wie wird das Gebäude überwiegend beheizt? Fernheizung

Blockheizung (für mehrere Gebäude)

Zentralheizung (für ein Gebäude)

Etagenheizung (für einzelne Wohnungen)

Einzel- oder Mehrraumöfen

9 Welche Energieart(en) wird/werden für die Beheizung  
des Gebäudes verwendet?

Fernwärme (bei Fernheizung)

Gas

Elektrizität

Heizöl

Mehrere Antworten  
möglich

Briketts, Braunkohle

Koks, Steinkohle

Holz oder sonstiges

zusätzlich verwendet: Solarenergie  
Wärmepumpe

10 Welche Abwasserentsorgung hat das Gebäude?

Kanalisation

Klägrube / Auffangbehälter mit Entleerung

Versickerungsanlage oder Sonstiges

11 In welcher Bauweise ist das Gebäude errichtet?

Traditionelle Bauweise

Montagebauweise (Plattenbau, Fertigteilhaus)

\* Siehe Erläuterungen zu den Gebäudefragen

## Erläuterungen zu Frage 12 „Erhaltungszustand von Bauteilen des Gebäudes“

Wir bitten Sie, den gegenwärtigen Zustand der in diesem Fragebogen angegebenen Gebäudeteile so genau wie möglich einzuschätzen. Für Ihre Beurteilung stehen Ihnen vier Schadensstufen zur Verfügung und zwar von "keine Schäden" über "geringe Schäden" und "mittelschwere Schäden" bis hin zu "schweren Schäden mit Gefährdung der Funktionsfähigkeit".

Es sollen sechs Bauteile beurteilt werden, die für die Nutzung und den Gesamtzustand des Gebäudes von großer Wichtigkeit sind, und deren Zustand Sie nach Augenschein wahrnehmen können. Dies sind:

- a) der Sockel des Gebäudes
- b) die Außenwände (ohne Berücksichtigung von Fenstern)
- c) die Treppenanlage (hierzu zählen die Treppen, die innerhalb des Hauses die einzelnen Stockwerke verbinden, einschließlich der Kellertreppen)
- d) die Dachkonstruktion
- e) die Dachdeckung / Dachentwässerung
- f) die Schornsteine

Bitte kreuzen Sie für jeden der genannten Bauteile die nach Ihrer Einschätzung zutreffende Schadensstufe an.

Dabei können Sie die folgenden Anhaltspunkte für die Beurteilung von Schäden heranziehen:

Der Zustand des Bauteils ist einwandfrei,  
es sind keine Reparaturleistungen erforderlich, lediglich Wartung und Pflege  
→ **keine Schäden**

Die Stand- und Funktionssicherheit ist gewährleistet,  
es ist aber ein erster Reparaturbedarf erkennbar,  
Instandhaltungen sind erforderlich  
→ **geringe Schäden**

Die Stand- und Funktionssicherheit ist eingeschränkt,  
grundlegende Reparaturen sind erforderlich,  
es werden umfassende Baumaßnahmen (Instandsetzungen) notwendig  
→ **mittelschwere Schäden**

Die Stand- und Funktionssicherheit ist gefährdet,  
es ist Ersatz erforderlich  
→ **schwere Schäden**

Gibt es in Ihrem Gebäude bei mehreren Bauteilen der gleichen Art (z. B. bei zwei Schornsteinen) Unterschiede im Erhaltungszustand (z. B. der eine Schornstein mit geringen, der andere mit mittelschweren Schäden), so geben Sie bitte insgesamt den größeren Schaden an (hier also den mittelschweren). Nur so kann der wirkliche Bedarf an Instandhaltungen, Instandsetzungen oder völligem Ersatz annähernd richtig erkannt werden.

# Noch: Fragen zum Gebäude

## 12 Wie ist der Erhaltungszustand der folgenden Bauteile?

\*

(nach Augenschein)

### a) Der Sockel des Gebäudes hat ...

keine Schäden

Typische Schäden sind z. B. Durchfeuchtungen, Ausblühungen, Absprengungen, Risse, ausgehöhlte Fugen, Lockerungserscheinungen

geringe Schäden

mittelschwere Schäden (Einschränkung der Funktionsfähigkeit)

schwere Schäden (Gefährdung der Funktionsfähigkeit)

### b) Die Außenwände (ohne Berücksichtigung der Fenster) haben ...

Typische Schäden sind z. B. Verwitterungen, Durchfeuchtungen, Absprengungen, sichtbare Risse und Roststellen

keine Schäden

geringe Schäden

mittelschwere Schäden (Einschränkung der Funktionsfähigkeit)

schwere Schäden (Gefährdung der Funktionsfähigkeit)

### c) Die Treppenanlage hat ...

keine Schäden

Typische Schäden sind z. B. ausgetretene Stufen, durchgebrochene Podestflächen, defekte Geländer, Absenkungen

geringe Schäden

mittelschwere Schäden (Einschränkung der Funktionsfähigkeit)

schwere Schäden (Gefährdung der Funktionsfähigkeit)

Keine Treppenanlage vorhanden

### d) Die Dachkonstruktion hat ...

Typische Schäden sind z. B. am Holz „Schädlingsbefall“, am Stahl „Rost“, oder bei Flachdach im Beton „Risse oder Abplatzungen“

keine Schäden

geringe Schäden

mittelschwere Schäden (Einschränkung der Funktionsfähigkeit)

schwere Schäden (Gefährdung der Funktionsfähigkeit)

### e) Die Dachdeckung/Dachentwässerung hat ...

Typische Schäden sind z. B. undichte Stellen oder Löcher, abgelöste Ziegel, Zerstörungen, Nässebeschäden im oberen Gebäudeteil, schadhafte Entwässerung

keine Schäden

geringe Schäden

mittelschwere Schäden (Einschränkung der Funktionsfähigkeit)

schwere Schäden (Gefährdung der Funktionsfähigkeit)

### f) Die Schornsteine haben ...

keine Schäden

Typische Schäden sind z. B. Risse, undichte Fugen, brüchige Schornsteinköpfe, Versotungen, Rauchgasbelästigungen, Lockerungen im Gefüge, Schrägstellungen

geringe Schäden

mittelschwere Schäden (Einschränkung der Funktionsfähigkeit)

schwere Schäden (Gefährdung der Funktionsfähigkeit)

Kein Schornstein vorhanden

## Fragen zur Wohnung

0 1 2 3 4 5 6 7 8 9 X

**Fragen zur Wohnung/zu den Wohnungen**

(bei 7 und mehr Wohnungen im Gebäude bitte Zusatzbogen ebenfalls ausfüllen)

**13** Ist die Wohnung ... ? von dem/der Eigentümer/in bewohnt  
\*

von dem/der Eigentümer/in zu Wohnzwecken vermietet

von dem/der Eigentümer/in ausschließlich zu Nichtwohnzwecken genutzt

von dem/der Eigentümer/in ausschließlich zu Nichtwohnzwecken vermietet

an Angehörige diplomatischer, berufskonsularischer  
Vertretungen / ausländischer Streitkräfte privatrechtlich vermietet

leerstehend

**14** Wie groß ist die Fläche der gesamten Wohnung?  
\* Bitte volle Quadratmeter angeben

**15** Wie viele Räume der Wohnung haben 6 und mehr Quadratmeter?  
(ohne Küche, Bad/Dusche, WC, Flur) Anzahl

**16** Welche Ausstattung hat die Wohnung?  
\* a) Küche / Kochnische Küche

Nur Kochnische

Weder Küche noch Kochnische

b) Toilette WC innerhalb der Wohnung

WC nur außerhalb der Wohnung

Trockentoilette

c) Bad / Dusche Innerhalb der Wohnung

Nur außerhalb der Wohnung

Nicht vorhanden

**17** Wird die Wohnung ausschließlich als Ferien- bzw. Freizeitwohnung  
\* genutzt? Ja

Nein

**18** Unterliegt die Wohnung der Belegungsbindung?  
\* Ja

Nein

**19** Ist die Wohnung mit Mitteln des sozialen Wohnungsbaus  
\* gefördert worden? Ja

Nein

**20** Wenn die Wohnung leersteht (siehe Frage 13)  
\* Bitte angeben: Noch nicht bezogene Neubauwohnung

a) Den Grund des Leerstehens Wechsel des Wohnungsnutzers

Umbau / Modernisierung

Schwerwiegende Mängel

Für den Abriß vorgesehen

Sonstiger Grund

b) Die Dauer des Leerstehens bis zum Stichtag (30. 9. 1995)  
Anzahl der Monate

\* Siehe Erläuterungen zu den Wohnungsfragen



Lfd. Nr. der Wohnung

## Angaben zum Gebäude

001 002 003 004 005 006

☐ 01 ☐ 01 ☐ 01 ☐ 01 ☐ 01 ☐ 01☐ 02 ☐ 02 ☐ 02 ☐ 02 ☐ 02 ☐ 02☐ 03 ☐ 03 ☐ 03 ☐ 03 ☐ 03 ☐ 03☐ 04 ☐ 04 ☐ 04 ☐ 04 ☐ 04 ☐ 04☐ 05 ☐ 05 ☐ 05 ☐ 05 ☐ 05 ☐ 05☐ 06 ☐ 06 ☐ 06 ☐ 06 ☐ 06 ☐ 06☐ ☐ ☐ 07 ☐ ☐ ☐ 07 ☐ ☐ ☐ 07 ☐ ☐ ☐ 07 ☐ ☐ ☐ 07 ☐ ☐ ☐ 07☐ ☐ 08 ☐ ☐ 08 ☐ ☐ 08 ☐ ☐ 08 ☐ ☐ 08 ☐ ☐ 08☐ 09 ☐ 09 ☐ 09 ☐ 09 ☐ 09 ☐ 09☐ 10 ☐ 10 ☐ 10 ☐ 10 ☐ 10 ☐ 10☐ 11 ☐ 11 ☐ 11 ☐ 11 ☐ 11 ☐ 11☐ 12 ☐ 12 ☐ 12 ☐ 12 ☐ 12 ☐ 12☐ 13 ☐ 13 ☐ 13 ☐ 13 ☐ 13 ☐ 13☐ 14 ☐ 14 ☐ 14 ☐ 14 ☐ 14 ☐ 14☐ 15 ☐ 15 ☐ 15 ☐ 15 ☐ 15 ☐ 15☐ 16 ☐ 16 ☐ 16 ☐ 16 ☐ 16 ☐ 16☐ 17 ☐ 17 ☐ 17 ☐ 17 ☐ 17 ☐ 17☐ 18 ☐ 18 ☐ 18 ☐ 18 ☐ 18 ☐ 18☐ 19 ☐ 19 ☐ 19 ☐ 19 ☐ 19 ☐ 19☐ 20 ☐ 20 ☐ 20 ☐ 20 ☐ 20 ☐ 20☐ 21 ☐ 21 ☐ 21 ☐ 21 ☐ 21 ☐ 21☐ 22 ☐ 22 ☐ 22 ☐ 22 ☐ 22 ☐ 22☐ 23 ☐ 23 ☐ 23 ☐ 23 ☐ 23 ☐ 23☐ 24 ☐ 24 ☐ 24 ☐ 24 ☐ 24 ☐ 24☐ 25 ☐ 25 ☐ 25 ☐ 25 ☐ 25 ☐ 25☐ 26 ☐ 26 ☐ 26 ☐ 26 ☐ 26 ☐ 26☐ 27 ☐ 27 ☐ 27 ☐ 27 ☐ 27 ☐ 27☐ 28 ☐ 28 ☐ 28 ☐ 28 ☐ 28 ☐ 28☐ 29 ☐ 29 ☐ 29 ☐ 29 ☐ 29 ☐ 29☐ ☐ ☐ 30 ☐ ☐ ☐ 30 ☐ ☐ ☐ 30 ☐ ☐ ☐ 30 ☐ ☐ ☐ 30☐ 54☐ 29☐ 01☐ 55☐ 30☐ 02☐ 56☐ ☐ 31☐ 03☐ 57☐ 04☐ 58☐ ☐ ☐ 32☐ 05☐ 59☐ ☐ ☐ 33☐ 06☐ 60☐ ☐ ☐ 34☐ ☐ ☐ ☐ 0☐ 61☐ 35☐ 08☐ 62☐ 36☐ 09☐ 63☐ 37☐ 10☐ 64☐ 38☐ 11☐ 65☐ 39☐ 12☐ 66☐ 40☐ 13☐ 67☐ 41☐ 14☐ 68☐ 42☐ 15☐ 69☐ 43☐ 16☐ 70☐ 44☐ 17☐ 71☐ 45☐ 18☐ 72☐ 46☐ 19☐ 73☐ 47☐ 20☐ 74☐ 48☐ 21☐ 75☐ 49☐ 22☐ 76☐ 50☐ 23☐ 77☐ 51☐ 24☐ 78☐ 52☐ 25☐ 79☐ 53☐ 26☐ 27☐ 28☐ 29☐ 30

0 1 2 3 4 5 6 7 8 9 X

**Fragen zur Wohnung/zu den Wohnungen**(bei 16 und mehr Wohnungen im Gebäude bitte weitere Zusatzbogen ebenfalls ausfüllen; ggf. *Zusatzbogen anfordern*)**13** Ist die Wohnung ... ?

von dem/der Eigentümer/in bewohnt

\*

von dem/der Eigentümer/in zu Wohnzwecken vermietet

von dem/der Eigentümer/in ausschließlich zu Nichtwohnzwecken genutzt

von dem/der Eigentümer/in ausschließlich zu Nichtwohnzwecken vermietet

an Angehörige diplomatischer, berufskonsularischer  
Vertretungen / ausländischer Streitkräfte privatrechtlich vermietet

leerstehend

**14** Wie groß ist die Fläche der gesamten Wohnung ?

Bitte volle Quadratmeter angeben

\*

**15** Wie viele Räume der Wohnung haben 6 und mehr Quadratmeter?  
(ohne Küche, Bad/Dusche, WC, Flur)

Anzahl

**16** Welche Ausstattung hat die Wohnung ?

Küche

\*

a) Küche / Kochnische

Nur Kochnische

Weder Küche noch Kochnische

b) Toilette

WC innerhalb der Wohnung

WC nur außerhalb der Wohnung

Trockentoilette

c) Bad / Dusche

Innerhalb der Wohnung

Nur außerhalb der Wohnung

Nicht vorhanden

**17** Wird die Wohnung ausschließlich als Ferien- bzw. Freizeitwohnung  
genutzt ?

Ja

\*

Nein

**18** Unterliegt die Wohnung der Belegungsbindung ?

Ja

\*

Nein

**19** Ist die Wohnung mit Mitteln des sozialen Wohnungsbaus  
gefördert worden ?

Ja

\*

Nein

**20** Wenn die Wohnung leersteht (siehe Frage 13)  
Bitte angeben:

Noch nicht bezogene Neubauwohnung

\*

a) Den Grund des Leerstehens

Wechsel des Wohnungsnutzers

Umbau / Modernisierung

Schwerwiegende Mängel

Für den Abriß vorgesehen

Sonstiger Grund

b) Die Dauer des Leerstehens bis zum Stichtag (30. 9. 1995)

Anzahl der Monate

\*

Siehe Erläuterungen zu den Wohnungsfragen



## Angaben zu den Wohnungen

Ersatz-  
Beleg

21304078

Gebäudebogen-Nr.

Lfd. Nr. der Wohnung

007

008

009

010

011

012

013

014

015

☐ 01☐ 01☐ 01☐ 01☐ 01☐ 01☐ 01☐ 01☐ 01☐ 02☐ 02☐ 02☐ 02☐ 02☐ 02☐ 02☐ 02☐ 02☐ 03☐ 03☐ 03☐ 03☐ 03☐ 03☐ 03☐ 03☐ 03☐ 04☐ 04☐ 04☐ 04☐ 04☐ 04☐ 04☐ 04☐ 04☐ 05☐ 05☐ 05☐ 05☐ 05☐ 05☐ 05☐ 05☐ 05☐ 06☐ 06☐ 06☐ 06☐ 06☐ 06☐ 06☐ 06☐ 06☐ ☐ ☐ 07☐ ☐ ☐ 07☐ ☐ ☐ 07☐ ☐ ☐ 07☐ ☐ ☐ 07☐ ☐ ☐ 07☐ ☐ ☐ 07☐ ☐ ☐ 07☐ ☐ ☐ 07☐ ☐ 08☐ ☐ 08☐ ☐ 08☐ ☐ 08☐ ☐ 08☐ ☐ 08☐ ☐ 08☐ ☐ 08☐ ☐ 08☐ 09☐ 09☐ 09☐ 09☐ 09☐ 09☐ 09☐ 09☐ 09☐ 10☐ 10☐ 10☐ 10☐ 10☐ 10☐ 10☐ 10☐ 10☐ 11☐ 11☐ 11☐ 11☐ 11☐ 11☐ 11☐ 11☐ 11☐ 12☐ 12☐ 12☐ 12☐ 12☐ 12☐ 12☐ 12☐ 12☐ 13☐ 13☐ 13☐ 13☐ 13☐ 13☐ 13☐ 13☐ 13☐ 14☐ 14☐ 14☐ 14☐ 14☐ 14☐ 14☐ 14☐ 14☐ 15☐ 15☐ 15☐ 15☐ 15☐ 15☐ 15☐ 15☐ 15☐ 16☐ 16☐ 16☐ 16☐ 16☐ 16☐ 16☐ 16☐ 16☐ 17☐ 17☐ 17☐ 17☐ 17☐ 17☐ 17☐ 17☐ 17☐ 18☐ 18☐ 18☐ 18☐ 18☐ 18☐ 18☐ 18☐ 18☐ 19☐ 19☐ 19☐ 19☐ 19☐ 19☐ 19☐ 19☐ 19☐ 20☐ 20☐ 20☐ 20☐ 20☐ 20☐ 20☐ 20☐ 20☐ 21☐ 21☐ 21☐ 21☐ 21☐ 21☐ 21☐ 21☐ 21☐ 22☐ 22☐ 22☐ 22☐ 22☐ 22☐ 22☐ 22☐ 22☐ 23☐ 23☐ 23☐ 23☐ 23☐ 23☐ 23☐ 23☐ 23☐ 24☐ 24☐ 24☐ 24☐ 24☐ 24☐ 24☐ 24☐ 24☐ 25☐ 25☐ 25☐ 25☐ 25☐ 25☐ 25☐ 25☐ 25☐ 26☐ 26☐ 26☐ 26☐ 26☐ 26☐ 26☐ 26☐ 26☐ 27☐ 27☐ 27☐ 27☐ 27☐ 27☐ 27☐ 27☐ 27☐ 28☐ 28☐ 28☐ 28☐ 28☐ 28☐ 28☐ 28☐ 28☐ 29☐ 29☐ 29☐ 29☐ 29☐ 29☐ 29☐ 29☐ 29☐ ☐ 30☐ ☐ 30☐ ☐ 30☐ ☐ 30☐ ☐ 30☐ ☐ 30☐ ☐ 30☐ ☐ 30☐ ☐ 30

# THE HISTORY OF THE UNITED STATES

The history of the United States is a story of growth, struggle, and achievement. From the first European settlers to the present day, the nation has faced countless challenges and overcome them through the courage and ingenuity of its people. The story begins with the arrival of the first Europeans in the early 16th century, who established colonies along the Atlantic coast. These colonies grew into a powerful nation, but they were not without their struggles. The American Revolution was a pivotal moment in the nation's history, as the colonies fought for independence from British rule. The war was a long and difficult one, but it ultimately resulted in the birth of a new nation. The new nation faced many challenges of its own, including the struggle for civil rights and the fight against slavery. The Civil War was a turning point in the nation's history, as it resulted in the abolition of slavery and the establishment of a more unified nation. The Reconstruction era was a period of great change and growth, as the nation worked to rebuild itself after the war. The Gilded Age was a time of great wealth and power, but it was also a time of great inequality and corruption. The Progressive Era was a period of reform and progress, as the nation sought to address the problems of the Gilded Age. The 20th century was a time of great change and achievement, as the nation emerged as a world power. The Cold War was a period of great tension and conflict, but it also resulted in the establishment of a more peaceful world. The 21st century is a time of great challenge and opportunity, as the nation faces new and complex problems. The history of the United States is a story of a nation that has grown from a small colony to a world power, and it is a story that continues to unfold.

# Allgemeine Hinweise (Unterrichtung nach § 17 BStatG)

## Zweck, Art, Umfang der Erhebung

Die für die Wohnungs- und Städtebaupolitik notwendigen statistischen Unterlagen sind in den neuen Bundesländern bislang teilweise unvollständig und ungenau. Mit der Gebäude- und Wohnungszählung 1995 soll nunmehr flächendeckend eine den alten Bundesländern vergleichbare Datenbasis geschaffen werden. Das Ziel ist es, - zusammen mit den untereinander abgestimmten bisherigen Erhebungsprogrammen - die Bereitstellung wichtiger Bestandsangaben auf Bundes-, Länder-, Kreis-, Gemeinde- oder Gemeindeteilebene für das gesamte Bundesgebiet zu erhalten. Diese Daten werden als Entscheidungshilfe für wirtschafts- und sozialpolitische Maßnahmen von den gesetzgebenden Körperschaften sowie der Wohnungswirtschaft dringend benötigt.

Die Erhebung wird als Totalerhebung aller Gebäude und Wohnungen in dem in Artikel 3 des Einigungsvertrages genannten Gebiet durchgeführt. Stichtag für die Erhebung ist der 30. September 1995.

## Rechtsgrundlagen

Rechtsgrundlage ist das Gesetz über gebäude- und wohnungsstatistische Erhebungen (Wohnungstatistikgesetz - WoStatG) vom 18. März 1993 (BGBl. I S. 337) in Verbindung mit dem Gesetz über die Statistik für Bundeszwecke (Bundesstatistikgesetz - BStatG) vom 22. Januar 1987 (BGBl. I S. 462, 565), zuletzt geändert durch Art. 6 Abs. 36 des Gesetzes vom 27. Dezember 1993 (BGBl. I S. 2378). Erhoben werden die Angaben zu § 4 Abs. 1 WoStatG.

## Auskunftspflicht

Die Auskunftspflicht ergibt sich aus § 9 WoStatG in Verbindung mit § 15 BStatG. Hiernach sind die Eigentümer/innen und Verwalter oder Erbbauberechtigten, Verfügungs- oder Nutzungsberechtigten auskunftspflichtig. Nach § 10 Abs. 1 WoStatG sind die Angaben zu den Merkmalen nach § 5 Nr. 1 und 2 WoStatG auf Verlangen der/des Erhebungsbeauftragten mündlich mitzuteilen. Die Auskunftserteilung kann mit der Androhung und Festsetzung eines Zwangsgeldes durchgesetzt werden. Widerspruch und Anfechtungsklage gegen die Anforderung zur Auskunftserteilung haben gemäß § 15 Abs. 6 BStatG keine aufschiebende Wirkung.

Die Angaben zu den Merkmalen nach § 4 Abs. 1 sowie nach § 5 Nr. 1, 2 und 4 können ersatzweise freiwillig durch den Mieter gemacht werden.

## Geheimhaltung

Die erhobenen Einzelangaben werden nach § 16 BStatG grundsätzlich geheimgehalten. Nur in ausdrücklich gesetzlich geregelten Ausnahmefällen dürfen Einzelangaben übermittelt werden.

Für ausschließlich statistische Zwecke ist eine Übermittlung der erhobenen Angaben mit Ausnahme der Hilfsmerkmale nach § 5 Nr. 1 und 4 WoStatG gemäß § 11 Abs. 1 WoStatG in Verbindung mit § 16 Abs. 5 BStatG an die zur Durchführung statistischer Aufgaben zuständigen Stellen der Gemeinden und Gemeindeverbände für ihren Zuständigkeitsbereich zulässig, wenn durch Landesgesetz eine Trennung dieser Stellen von anderen kommunalen Verwaltungsstellen sichergestellt und das Statistikgeheimnis durch Organisation und Verfahren gewährleistet ist.

Nach § 16 Abs. 6 BStatG ist es auch möglich, den Hochschulen oder sonstigen mit der Aufgabe unabhängiger wissenschaftlicher Forschung betrauten Einrichtungen für die Durchführung wissenschaftlicher Vorhaben Einzelangaben zur Verfügung zu stellen, wenn diese so anonymisiert sind, daß sie nur mit einem unverhältnismäßig großen Aufwand an Zeit, Kosten und Arbeitskraft den Befragten oder Betroffenen zugeordnet werden können. Die Pflicht zur Geheimhaltung besteht auch für Personen, die Empfänger/innen von Einzelangaben sind.

## Hilfsmerkmale, laufende Nummern/Ordnungsnummern, Trennung und Löschung

Name und Anschrift der Auskunftspflichtigen sowie die Telefonnummer der für Rückfragen zur Verfügung stehenden sind Hilfsmerkmale, die lediglich der technischen Durchführung der Erhebung dienen. Sie werden sofort nach Abschluß der Eingangsprüfung im Statistischen Landesamt von den übrigen Merkmalen getrennt, gesondert aufbewahrt und sofort nach Abschluß der maschinellen Aufbereitung vernichtet.

Die Hilfsmerkmale Straße und Hausnummer dürfen nach § 11 Abs. 2 WoStatG zur Ermittlung von Auswahlbezirken für Stichprobenerhebungen genutzt werden. Der Gesamtumfang der Stichproben wird auf 20 v. H. der Auswahlbezirke begrenzt. Die Merkmale der Stichproben werden gesondert aufbewahrt und unverzüglich nach Zweckerfüllung gelöscht, spätestens, wenn entsprechende Auswahlgrundlagen aus einer künftigen Zählung zur Verfügung stehen. Die Merkmale für die nicht benötigten 80 v. H. der Auswahlbezirke werden unverzüglich nach Festlegung der Auswahlbezirke, spätestens jedoch vier Jahre nach dem 30. September 1995 gelöscht. Werden die Hilfsmerkmale Straße und Hausnummer gemäß § 11 Abs. 1 WoStatG in Verbindung mit § 16 Abs. 5 BStatG übermittelt, so werden diese ebenfalls zum frühestmöglichen Zeitpunkt, spätestens jedoch vier Jahre nach dem 30. September 1995 gelöscht.

Die verwendeten Nummern und Ordnungsnummern dienen der Herstellung des Wohnungs- und Gebäudezusammenhangs und enthalten keine über die Erhebungs- und Hilfsmerkmale hinausgehenden Angaben. Die verwendete Bogennummer ist eine laufende frei vergebene Nummer und dient zu der Unterscheidung der Erhebungsvordrucke.

## Durchführung der Zählung, Erhebungsbeauftragte, Möglichkeiten der Auskunftserteilung

Die Erhebung kann sowohl schriftlich als auch durch Erhebungsbeauftragte durchgeführt werden. Bei der schriftlichen Befragung erhalten Sie die Erhebungspapiere mit entsprechenden Hinweisen zur Ausfüllung direkt von der zuständigen Erhebungsstelle.

Werden für diese Zählung Erhebungsbeauftragte eingesetzt, so legitimieren sich diese mit einem speziellen Ausweis und ihrem Personalausweis. Sie sind zur Verschwiegenheit verpflichtet; ihre Rechte und Pflichten sind in § 7 Abs. 1 WoStatG geregelt. Es werden keine Erhebungsbeauftragten eingesetzt, die aufgrund ihrer beruflichen oder dienstlichen Tätigkeit in einen Interessenkonflikt kommen könnten.

Erhebungsbeauftragte werden nicht in ihrer unmittelbaren Nachbarschaft eingesetzt.

Soweit Sie durch Erhebungsbeauftragte befragt werden, können Sie wählen, ob Sie die Auskünfte mündlich gegenüber der/dem Erhebungsbeauftragten oder schriftlich erteilen wollen. Die Erhebungsbeauftragten sind zur Verschwiegenheit verpflichtet; ihre Rechte und Pflichten sind in § 7 Abs. 1 WoStatG geregelt. Erhebungsbeauftragte dürfen die Erhebungsvordrucke nach Ihren Angaben ausfüllen und sind auch berechtigt, in die Erhebungsvordrucke die Angaben nach § 5 WoStatG, die Zahl und das Leerstehen der Wohnungen im Gebäude sowie die Nutzung durch Angehörige ausländischer Streitkräfte, diplomatischer oder berufskonsularischer Vertretungen selbst einzutragen. Wenn Sie die Erhebungsvordrucke selbst ausfüllen, händigen Sie diese bitte dem Erhebungsbeauftragten aus oder übergeben Sie sie ihm in einem verschlossenen Umschlag. Bei einer postalischen Befragung sollten Sie die ausgefüllten Erhebungsvordrucke innerhalb einer Woche, ausreichend frankiert, mit der Post an die angegebene Erhebungsstelle übersenden. Bei Abgabe im verschlossenen Umschlag oder Postversand geben Sie bitte Ihren Vor- und Familiennamen sowie Ihre vollständige Anschrift auf dem Umschlag an.

## Auszug aus dem Gesetz über gebäude- und wohnungsstatistische Erhebungen (Wohnungstatistikgesetz - WoStatG) Vom 18. März 1993 (BGBl. I S. 337)

Der Bundestag hat mit Zustimmung des Bundesrates das folgende Gesetz beschlossen:

### § 1

#### Anordnung als Bundesstatistik, Erhebungsart

Über Gebäude und Wohnungen sowie die Wohnsituation der Haushalte werden nach Maßgabe dieses Gesetzes folgende Bundesstatistiken durchgeführt:

1. ... eine Gebäude- und Wohnungszählung flächendeckend in dem in Artikel 3 des Einigungsvertrages genannten Gebiet.

2. ...

### § 2

#### Erhebungseinheiten und Stichprobenauswahl

(1) Erhebungseinheiten für die Erhebung nach § 1 Nr. 1 sind Gebäude mit Wohnraum und bewohnte Unterkünfte sowie Wohnungen.

(2) ...

(3) ...

### § 3

#### Berichtszeitpunkt

(1) Die Erhebung nach § 1 Nr. 1 wird nach dem Stand vom 30. September 1995 durchgeführt. Mit der Erhebung kann bis zu sechs Monaten vor dem Erhebungsstichtag begonnen werden.

(2) ...



## **§ 4 Erhebungsmerkmale**

(1) Erhebungsmerkmale der Erhebung nach § 1 Nr. 1 sind:

1. bei den Gebäuden:

Gemeinde, Ortsteil oder Stadtbezirk; Art des Gebäudes (Wohngebäude, sonstiges Gebäude mit Wohnraum, Wohnheim mit Art der Nutzung, bewohnte Unterkunft); Baujahr; Zahl der Geschosse und Wohnungen im Gebäude; Eigentümer, Erbbauberechtigte, Verfügungs- oder Nutzungsberechtigte nach Personen oder Personengemeinschaften, Gemeinschaft von Wohnungseigentümern, Wohnungsunternehmen und sonstige Eigentümer nach Eigentümergruppen; Rückübertragungsansprüche; Bauweise (traditionell, Montagebauweise); Erhaltungszustand von Bauteilen des Gebäudes nach Augenschein; Sockel des Gebäudes, Außenwände, Treppenanlage, Dachkonstruktion, Dachdeckung und Entwässerung, Schornstein; Abwasserentsorgung; Art der Beheizung mit Energieart; Eigentumsform am 2. Oktober 1990 (volkseigen, genossenschaftlich, privat);

2. bei den Wohnungen:

Nutzung der Wohnung durch den Eigentümer, Nutzung durch Angehörige ausländischer Streitkräfte, diplomatischer oder berufskonsularischer Vertretungen; Nutzung als Freizeit-/Ferienwohnung; Ausstattung der Wohnung mit Küche, Kochnische, Bad oder Dusche und WC; Fläche der gesamten Wohnung, Zahl der Räume mit sechs und mehr Quadratmetern; Belegungsbindung; Förderung der Wohnung mit Mitteln des sozialen Wohnungsbaus; Leerstehen mit Grund und Dauer des Leerstehens der Wohnung.

(2) ...

## **§ 5 Hilfsmerkmale**

Hilfsmerkmale sind:

1. Name und Anschrift der Auskunftspflichtigen ...

2. Straße und Hausnummer des Gebäudes,

3. ...

4. Telefonnummer der für Rückfragen zur Verfügung stehenden Personen.

## **§ 6 Erhebungsstelle**

(1) Zur Durchführung der Erhebung nach § 1 Nr. 1 werden Erhebungsstellen eingerichtet. Sie sind räumlich, organisatorisch und personell von anderen Verwaltungsstellen zu trennen. Nach § 16 Abs. 5 des Bundesstatistikgesetzes von anderen Verwaltungsstellen getrennte Statistikstellen dürfen die Aufgaben der Erhebungsstellen wahrnehmen. Es ist sicherzustellen, daß die Angaben in den Erhebungsvordrucken nicht für andere Aufgaben verwendet werden.

(2) Die in den Erhebungsstellen tätigen Personen dürfen die aus ihrer Tätigkeit gewonnenen Erkenntnisse über Auskunftspflichtige nicht in anderen Verfahren oder für andere Zwecke verwenden. Sie sind auf die Wahrung des Statistikgeheimnisses und zur Geheimhaltung auch solcher Erkenntnisse über Auskunftspflichtige schriftlich zu verpflichten, die gelegentlich ihrer Tätigkeit gewonnen werden. Die Verpflichtung gilt auch nach Beendigung der Tätigkeit in den Erhebungsstellen.

(3) Die Bestimmung der Erhebungsstellen und das Nähere zur Ausführung des Absatzes 1 obliegt den Ländern. Sie können die Aufgaben der Erhebungsstellen auf die Gemeinden und Gemeindeverbände übertragen. Die Regelungen können durch Rechtsverordnung der Landesregierung getroffen werden.

(4) ...

## **§ 7 Erhebungsbeauftragte**

(1) Für die Erhebungen nach § 1 können ehrenamtliche Erhebungsbeauftragte eingesetzt werden. Sie sind von den Erhebungsstellen auszuwählen und zu bestellen. Sie dürfen nicht in der unmittelbaren Nähe ihrer Wohnung eingesetzt werden (Nachbarschaft). Die Erhebungsbeauftragten sind berechtigt, in die Erhebungsvordrucke die Angaben nach § 5, die Zahl und das Leerstehen der Wohnungen im Gebäude sowie die Nutzung durch Angehörige ausländischer Streitkräfte, diplomatischer oder berufskonsularischer Vertretungen selbst einzutragen. ...

Dies gilt auch für weitere Eintragungen in die Erhebungsvordrucke, soweit die Auskunftspflichtigen einverstanden sind. § 14 des Bundesstatistikgesetzes bleibt unberührt.

(2) Zur Übernahme der Tätigkeit als Erhebungsbeauftragter für die Erhebung nach § 1 Nr. 1 ist jeder Deutsche in dem in Artikel 3 des Einigungsvertrages genannten Gebiet und Berlin-West vom vollendeten 18. bis zum vollendeten 65. Lebensjahr verpflichtet. Zu befreien ist, wem eine solche Tätigkeit aus gesundheitlichen oder anderen wichtigen Gründen nicht zugemutet werden kann.

(3) Bund, Länder, Gemeinden, Gemeindeverbände und sonstige juristische Personen des öffentlichen Rechts sind verpflichtet, für die Erhebung nach § 1 Nr. 1 den Erhebungsstellen auf Anforderung Bedienstete zu benennen und für die Tätigkeit als Erhebungsbeauftragte freizustellen; lebenswichtige Tätigkeiten öffentlicher Dienste dürfen nicht unterbrochen werden.

(4) Die Erhebungsstellen zahlen den Erhebungsbeauftragten für die ehrenamtliche Tätigkeit eine Entschädigung, die als steuerfreie Aufwandsentschädigung im Sinne des § 3 Nr. 12 Satz 2 des Einkommensteuergesetzes gilt.

(5) Soweit zur Vorbereitung und Durchführung der Erhebungen nach § 1 Maßnahmen gemäß § 6 Bundesstatistikgesetz durchgeführt werden, können ebenfalls Erhebungsbeauftragte eingesetzt werden. Absätze 1 und 4 gelten entsprechend.

## **§ 8 Datenübermittlung an die Erhebungsstellen**

(1) Die für die Grundsteuer zuständigen Stellen der Gemeinden oder die für die Gebäudebrandversicherung zuständigen juristischen Personen des öffentlichen Rechts sowie die für die Führung des Grundbuchs zuständigen Stellen teilen den Erhebungsstellen auf Anforderung Vor- und Familiennamen oder Bezeichnung sowie Anschrift der Eigentümer, Erbbauberechtigten, Verwalter, Verfügungs- oder Nutzungsberechtigten der in die Erhebung einbezogenen Grundstücke, Gebäude und Wohnungen sowie Gemeinde, Straße, Hausnummer der Erhebungseinheiten mit.

(2) Die Ämter für offene Vermögensfragen, die kommunalen Wohnungsverwaltungen, Wohnungsbaugesellschaften und -genossenschaften teilen den statistischen Ämtern der Länder oder den Erhebungsstellen auf Anforderung die Anschriften der Eigentümer mit, die ab dem 1. Januar 1990 Gebäude erworben haben oder denen Gebäude rückübertragen worden sind.

(3) Die Einwohnermeldebehörden teilen für die Erhebung nach § 1 Nr. 1 den Erhebungsstellen auf Anforderung je Gebäude die Zahl der Personen sowie Straße und Hausnummer zur Bildung von Zählbezirken mit.

(4) Die nach den Absätzen 1 und 3 an die Erhebungsstellen übermittelten Datenträger sind an die statistischen Ämter der Länder weiterzuleiten und dort zum frühestmöglichen Zeitpunkt, spätestens jedoch zwei Jahre nach dem in § 3 Abs. 1 genannten Zeitraum zu löschen.

## **§ 9 Auskunftspflicht**

(1) Für die Erhebungen nach diesem Gesetz besteht Auskunftspflicht.

(2) Auskunftspflichtige sind

1. zu den Merkmalen nach § 4 Abs. 1 ... die Eigentümer und Verwalter oder Erbbauberechtigten, Verfügungs- oder Nutzungsberechtigten;

2. ...

3. ...

4. zu den Merkmalen nach § 5 die Auskunftspflichtigen nach Nummer 1 ...

(3) Die Angaben zu den Merkmalen nach § 4 Abs. 1 ... sowie nach § 5 Nr. 1, 2 und 4 können ersatzweise freiwillig durch einen Mieter erteilt werden.

(4) Die Angaben zu ... § 5 Nr. 4 sind freiwillig.

## **§ 10 Art der Auskunftserteilung**

(1) Die in den Erhebungsvordrucken enthaltenen Fragen können mündlich gegenüber dem Erhebungsbeauftragten oder schriftlich beantwortet werden. Die Angaben zu den Merkmalen nach § 5 Nr. 1 bis 2, ... sind auf Verlangen der Erhebungsbeauftragten mündlich mitzuteilen.

(2) Bei schriftlicher Auskunftserteilung sind die ausgefüllten Erhebungsvordrucke

1. unverzüglich dem Erhebungsbeauftragten auszuhändigen oder in verschlossenem Umschlag zu übergeben oder

2. innerhalb einer Woche bei der Erhebungsstelle abzugeben oder dorthin zu übersenden.

Bei Abgabe in verschlossenem Umschlag sind Name und Anschrift auf dem Umschlag anzugeben.

## **§ 11 Verwendung von Merkmalen**

(1) Für ausschließlich statistische Zwecke dürfen den zur Durchführung statistischer Aufgaben zuständigen Stellen der Gemeinden und Gemeindeverbände Einzelangaben aus der Erhebung nach § 1 Nr. 1 mit Ausnahme der Hilfsmerkmale nach § 5 Nr. 1, ... und 4 für ihren Zuständigkeitsbereich übermittelt werden, soweit die sonstigen Voraussetzungen nach § 16 Abs. 5 des Bundesstatistikgesetzes gegeben sind. Die Übermittlung der Hilfsmerkmale nach § 5 Nr. 2 erfolgt zur Bildung kleinräumiger Gliederungssysteme (Blockseiten oder vergleichbare Gebietseinheiten mit mindestens drei Gebäuden). Sie sind zum frühestmöglichen Zeitpunkt, spätestens jedoch vier Jahre nach dem in § 3 Abs. 1 genannten Zeitpunkt zu löschen.

(2) Als Grundlage für Gebäude-, Wohnungs- und Bevölkerungsstichproben, die als Bundesstatistik durchgeführt werden, dürfen die statistischen Ämter des Bundes und der Länder die Art des Gebäudes, Zahl der Geschosse und Wohnungen, gegliedert nach Gemeinde, Straße, Hausnummer, zur Ermittlung von Auswahlbezirken im Geltungsbereich dieses Gesetzes nutzen. Der Gesamtumfang der nach mathematischem Zufallsverfahren zu ziehenden Stichproben wird auf 20 vom Hundert der Auswahlbezirke begrenzt; die Merkmale der Stichproben sind gesondert aufzubewahren. Sie sind unverzüglich nach Zweckerfüllung zu löschen, spätestens zu dem Zeitpunkt, zu dem entsprechende Auswahlgrundlagen aus einer künftigen Zählung zur Verfügung stehen. Die Merkmale für die nicht benötigten 80 vom Hundert der Auswahlbezirke sind unverzüglich nach Festlegung der Auswahlbezirke nach Satz 1, spätestens jedoch vier Jahre nach dem in § 3 Abs. 1 genannten Zeitpunkt, zu löschen.

## **§ 12 Zusatz- oder Sonderaufbereitungen**

Zusatz- oder Sonderaufbereitungen für Bundeszwecke werden in den Fällen vom Statistischen Bundesamt durchgeführt, in denen sie nicht von den statistischen Ämtern der Länder innerhalb einer angemessenen Frist selbst vorgenommen werden können.

## **§ 13 Inkrafttreten**

Dieses Gesetz tritt am Tage nach der Verkündung in Kraft.

