



**Gemeindetabellen**  
Landkreis Märkisch-Oderland  
nach Gemeinden

Endgültiges Ergebnis



**Erarbeitet:**

Landesamt für Datenverarbeitung und Statistik Brandenburg  
Dezernat Langfristige Großzählungen

**Herausgeber:**

Landesamt für Datenverarbeitung und Statistik Brandenburg  
Dezernat Öffentlichkeitsarbeit  
Postfach 60 10 52  
14410 Potsdam

Telefon: (0331) 39 403 - 405  
Fax: (0331) 39 418  
BTX: \*47474#  
E-Mail: [Info@lds.brandenburg.de](mailto:Info@lds.brandenburg.de)

Erschienen im Dezember 1996  
Preis: 14,50 DM

**Nachdruck, auch im Auszug, nur mit Quellenangabe gestattet !**



## Inhalt

### Seite

Vorbemerkungen .....	5
Gesamtübersicht .....	13

### Land Brandenburg nach kreisfreien Städten und Landkreisen

1. Gebäude mit Wohnraum nach Gebäudeart und bewohnte Unterkünfte .....	18
2. Wohngebäude nach Baujahr und öffentlich geförderten Wohneinheiten .....	20
3. Wohngebäude nach Eigentümern/Erbbauberechtigten bzw. Verfügungs-/Nutzungsberechtigten .....	22
4. Wohngebäude nach der Eigentumsform am 2. Oktober 1990 .....	24
5. Wohngebäude nach Zahl der Geschosse und Zahl der Wohnungen .....	26
6. Wohngebäude nach Bauweise, Erhaltungszustand sowie Abwasserentsorgung .....	28
7. Wohneinheiten in Gebäuden mit Wohnraum und bewohnten Unterkünften .....	30
8. Wohnungen in Gebäuden mit Wohnraum .....	31
9. Wohnungen in Wohngebäuden nach Baujahr und öffentlicher Förderung .....	32
10. Wohnungen in Wohngebäuden nach überwiegender Beheizungsart des Gebäudes und verwendeter Energieart .....	34
11. Wohnungen in Wohngebäuden nach Bauweise, Erhaltungszustand und Abwasserentsorgung des Gebäudes .....	36
12. Wohnungen in Wohngebäuden nach der Fläche .....	39
13. Wohnungen in Wohngebäuden nach der Zahl der Räume .....	40
14. Wohnungen in Wohngebäuden nach der Ausstattung .....	42
15. Bewohnte Wohnungen in Wohngebäuden nach Art der Nutzung, Fläche, öffentlicher Förderung und Belegungsbindung .....	44
16. Leerstehende Wohnungen in Wohngebäuden nach Grund und Dauer des Leerstehens .....	46

### Landkreis nach Gemeinden

1. Gebäude mit Wohnraum nach Gebäudeart und bewohnte Unterkünfte .....	48
2. Wohngebäude nach Baujahr und öffentlich geförderten Wohneinheiten .....	51
3. Wohngebäude nach Eigentümern/Erbbauberechtigten bzw. Verfügungs-/Nutzungsberechtigten .....	54
4. Wohngebäude nach der Eigentumsform am 2. Oktober 1990 .....	60



5. Wohngebäude nach Zahl der Geschosse und Zahl der Wohnungen .....	66
6. Wohngebäude nach Bauweise, Erhaltungszustand sowie Abwasserentsorgung .....	72
7. Wohneinheiten in Gebäuden mit Wohnraum und bewohnten Unterkünften .....	78
8. Wohnungen in Gebäuden mit Wohnraum .....	81
9. Wohnungen in Wohngebäuden nach Baujahr und öffentlicher Förderung .....	85
10. Wohnungen in Wohngebäuden nach überwiegender Beheizungsart des Gebäudes und verwendeter Energieart .....	88
11. Wohnungen in Wohngebäuden nach Bauweise, Erhaltungszustand und Abwasserentsorgung des Gebäudes .....	94
12. Wohnungen in Wohngebäuden nach der Fläche .....	100
13. Wohnungen in Wohngebäuden nach der Zahl der Räume .....	103
14. Wohnungen in Wohngebäuden nach der Ausstattung .....	106
15. Bewohnte Wohnungen in Wohngebäuden nach Art der Nutzung, Fläche, öffentlicher Förderung und Belegungsbindung .....	109
16. Leerstehende Wohnungen in Wohngebäuden nach Grund und Dauer des Leerstehens .....	112

**Anhang:** Erhebungsbogen der Gebäude- und Wohnungszählung 1995



## Vorbemerkungen

Mit Stichtag 30. September 1995 wurde in den neuen Bundesländern und im Ostteil Berlins eine Gebäude- und Wohnungszählung (GWZ '95) durchgeführt, bei der alle Gebäude mit Wohnraum und bewohnte Unterkünfte sowie die darin befindlichen Wohneinheiten gezählt wurden.

Die Ermittlung des aktuellen Gebäude- und Wohnungsbestandes war notwendig geworden, da kein zuverlässiges Datenmaterial vorhanden war, das Auskunft über die Gesamtzahl, regionale Verteilung, Struktur, Eigentumsverhältnisse, den Zustand von Gebäuden sowie die Ausstattung und Nutzung der Wohnungen gab.

Derartige Großzählungen werden nur in größeren Zeitabschnitten durchgeführt. Die letzte Erhebung fand 1981 im Rahmen der Volks-, Berufs-, Wohnraum- und Gebäudezählung der DDR (VBWGZ) statt.

Der dabei ermittelte Wohnungsbestand wurde im Gegensatz zum Gebäudebestand zwar fortgeschrieben, ließ aber vermuten, daß diese Bestandsdaten im Laufe der Zeit zunehmend ungenauer geworden waren.

Mit den Ergebnissen der GWZ '95 soll die gleiche Datenbasis in den neuen Bundesländern und im Ostteil Berlins geschaffen werden, wie sie im früheren Bundesgebiet seit 1987 mit der letzten Volkszählung vorliegt.

Die Ergebnisse der GWZ '95 werden von den Statistischen Landesämtern und dem Statistischen Bundesamt im Rahmen eines Mindestveröffentlichungsprogrammes in vergleichbarer Form veröffentlicht und stehen allen Interessenten z. B. in Politik, Verwaltung, Wirtschaft und Forschung, aber auch Privatpersonen zur Verfügung.

Das komplette Mindestveröffentlichungsprogramm mit endgültigen Ergebnissen der GWZ '95 im Land Brandenburg beinhaltet:

- Gemeindeergebnisse (Gemeindeblatt)
  - Zusammenfassung sämtlicher Merkmale
  - Regionale Gliederung: Land, kreisfreie Städte, Landkreise, Gemeinden
- Gemeindeergebnisse (Gemeindetabellen)
  - 16 Tabellen nach ausgewählten Merkmalen
  - Regionale Gliederung: Land, kreisfreie Städte, Landkreise, Gemeinden
  - je Kreis eine Veröffentlichung
- Kreisergebnisse (Kreistabellen)
  - 10 Tabellen nach ausgewählten Merkmalskombinationen
  - Regionale Gliederung: Land, kreisfreie Städte, Landkreise
- Landesergebnisse (Sachgebietstabellen)
  - 35 Tabellen nach ausgewählten Merkmalskombinationen
  - Regionale Gliederung: Land

Darüber hinaus werden Sonderauswertungen mit Vergleichen zur VBWGZ 1981 veröffentlicht.



## **Allgemeine Hinweise und methodische Erläuterungen**

### **Rechtsgrundlagen**

Rechtsgrundlagen der Gebäude- und Wohnungszählung 1995 (GWZ '95) waren das Gesetz über gebäude- und wohnungsstatistische Erhebungen (Wohnungsstatistikgesetz - WoStatG) vom 18. März 1993 (BGBl. I S. 337) in Verbindung mit dem Gesetz über die Statistik für Bundeszwecke (Bundesstatistikgesetz - BStatG) vom 22. Januar 1987 (BGBl. I S. 462, 565), zuletzt geändert durch Artikel 6 Abs. 36 des Gesetzes vom 27. Dezember 1993 (BGBl. I S. 2378, 1994 I S. 2439) sowie die Verordnung zur Durchführung der Gebäude- und Wohnungszählung 1995 (WoStatDV 1995) vom 29. Dezember 1995 (GVBl. II Nr. 8, S. 97).

### **Erhebungsprogramm**

Das Erhebungsprogramm gliederte sich in zwölf Fragen zum Gebäude und acht Fragen zu den Wohnungen. Die Erhebungsmerkmale waren weitestgehend identisch mit denen der Gebäude- und Wohnungszählung 1987 der alten Bundesländer. Abweichungen bestanden insbesondere bei den haushalts- bzw. personenbezogenen Angaben, wie z. B. Miethöhe und Einzugsjahr des Haushaltes, die bei der GWZ '95 nicht erfragt wurden. Die GWZ '95 wiederum wurde unter Berücksichtigung der spezifischen Situation in den neuen Bundesländern um die Erhebungsmerkmale Eigentumsform des Gebäudes am 2. Oktober 1990, Rückübertragungsansprüche, Erhaltungszustand des Gebäudes sowie Grund des Leerstehens von Wohnungen erweitert. Damit ist gewährleistet, daß mit den Ergebnissen der GWZ '95 in den neuen Bundesländern eine Datenbasis zur Verfügung steht, die mit der in den alten Bundesländern verglichen werden kann. Darüber hinaus ist bei Grundmerkmalen ein Vergleich mit den Zählungsergebnissen der Volks-, Berufs-, Wohnraum- und Gebäudezählung 1981 in der ehemaligen DDR möglich.

### **Kreis der Befragten**

Befragt wurden alle Gebäudeeigentümer, Verwalter, Erbbauberechtigten, Verfügungs- und Nutzungsberechtigten, deren Gebäude sich auf dem Gebiet der neuen Bundesländer und im Ostteil Berlins befanden. Für diesen Personenkreis bestand nach § 9 WoStatG Auskunftspflicht. Der Wohnort des Auskunftspflichtigen - alte oder neue Länder der Bundesrepublik Deutschland oder das Ausland - war dabei unerheblich. Die Auskunftspflicht bezog sich auf alle Angaben des Frageprogrammes. In Ausnahmefällen, wenn der Gebäudeeigentümer oder eine der oben genannten Personen nicht festgestellt oder gefunden werden konnten, erlaubte es das Wohnungsstatistikgesetz, auch die Mieter zu befragen. Deren Auskünfte waren allerdings im Gegensatz zu denen der Auskunftspflichtigen freiwillig.

### **Erhebungsstichtag**

Stichtag der Gebäude- und Wohnungszählung war der 30. September 1995. Die an diesem Tage gegebenen Verhältnisse waren damit maßgebend für die in die Erhebung einzubeziehenden Bauwerke und den darin enthaltenen Wohnraum. Dementsprechend wurden nur solche Bauwerke erfaßt, deren Baufertigstellung vor dem Stichtag lag oder für die eine beantragte Abbruchgenehmigung bis dahin noch nicht erteilt war. Analog wurde verfahren, wenn eine Umwidmung von Wohnraum vorgesehen war oder ggf. wieder aufgehoben werden sollte.

### **Erhebungs- und Darstellungseinheiten**

Die in die Erhebung einzubeziehenden Bauwerke mit Wohnraum wurden im Erhebungsbogen unterschieden in Wohngebäude, sonstige Gebäude mit Wohnraum, Wohnheime und bewohnte Unterkünfte. Die Zuordnung zur Gebäudeart war von den Auskunftsgebenden vorzunehmen.

Die Unterscheidung zwischen „Wohnungen“ und „sonstigen Wohneinheiten“ wurde nicht von den Auskunftsgebenden getroffen, sondern anhand der erhobenen Merkmale im Zuge der Aufbereitung vorgenommen.

Weitere Erläuterungen dazu enthält der Abschnitt Definitionen.



## Datenschutz

Wie bei allen amtlichen Statistiken waren auch bei der GWZ '95 der Datenschutz und die statistische Geheimhaltung umfassend gewährleistet. Die Datenschutzbeauftragten des Bundes und der betreffenden Länder waren während der gesamten Vorbereitungen einbezogen. Das Konzept der Erhebung war so angelegt, daß schutzwürdige Angaben der Auskunftspflichtigen, die nur für die Erhebung, aber nicht für die Auswertung benötigt wurden, zu einem sehr frühen Zeitpunkt von den Statistikangaben getrennt wurden.

Alle an der Erhebung beteiligten Personen wurden zur Verschwiegenheit und zur Geheimhaltung aller während ihrer Tätigkeit gewonnenen Erkenntnisse verpflichtet.

Die Weitergabe der Ergebnisse der GWZ '95 ist in dem § 11 des WoStatG geregelt.

Für ausschließlich statistische Zwecke dürfen den zur Durchführung statistischer Aufgaben zuständigen Stellen der Gemeinden und Gemeindeverbände Einzelangaben ohne Namen und Anschrift des Auskunftspflichtigen für ihren Zuständigkeitsbereich übermittelt werden, soweit die Voraussetzungen nach § 16 Abs. 5 BStatG gegeben sind.

Unter den Voraussetzungen des § 16 Abs. 6 BStatG ist es auch möglich, den Hochschulen oder sonstigen Forschungseinrichtungen für die Durchführung wissenschaftlicher Vorhaben Einzelangaben zur Verfügung zu stellen.

Ebenso ist Vorsorge getroffen, daß aus den veröffentlichten Ergebnissen keine Rückschlüsse auf Einzelfälle gezogen werden können.

Aus diesem Grund wurden alle Tabellenfelder, in denen Angaben zu einem oder zwei Gebäuden enthalten waren, mit einem „.“ versehen.

Da in der Regel die so gesperrten Angaben durch einfache Differenzbildung wieder errechenbar wären, mußten in diesen Fällen weitere Felder mit Geheimhaltung belegt werden.

## Sonstige Hinweise

Da nicht alle Gebäude bzw. Wohneinheiten für die Versorgung der Bevölkerung zur Verfügung stehen, war die Erfassung der Nutzungsart von großer Bedeutung.

Im Land Brandenburg gab es am Zählungstichtag insgesamt 8 643 Wohneinheiten, die ausschließlich für Nichtwohnzwecke genutzt werden.

Diese Wohneinheiten sind in den Ergebnistabellen nicht enthalten.

Gebäude, die ausschließlich Nichtwohnzwecken dienen, wurden in die Erhebung nicht einbezogen.

Alle Auswertungen basieren auf Antworten zahlreicher Auskunftspflichtiger. Obwohl die Erhebungsmerkmale den Auskunftspflichtigen vorgegeben und erläutert worden waren, ist nicht auszuschließen, daß Auskunftspflichtige Gebäude und Wohnungen, über die sie Auskunft zu geben hatten, aufgrund ihres Verständnisses unterschiedlich bewertet und gemeldet haben. Das betrifft zum Beispiel die Frage nach der Abwasserentsorgung und danach, ob die Wohnung mit Mitteln des sozialen Wohnungsbaus gefördert wurde sowie die Frage, ob eine Wohnung nach ihrer baulichen Gestaltung eine Küche oder eine Kochnische aufweist. Je nach Antwort kann sich die ausgewiesene Raumzahl der Wohnung erhöhen, da eine Küche - im Gegensatz zur Kochnische - in den Wohnungsstatistiken als Raum der Wohnung gezählt wird.



## **Definitionen**

### **Baujahr**

Als Baujahr des Gebäudes gilt das Jahr der Bezugsfertigstellung. Bei Gebäuden, die durch Schäden teilweise unbenutzbar geworden waren und wieder hergestellt wurden, gilt das Jahr der ursprünglichen Errichtung, bei total zerstörten und wieder aufgebauten Gebäuden das Jahr des Wiederaufbaus als Baujahr. Bei Um-, An- und Erweiterungsbauten am Gebäude selbst ist das ursprüngliche Baujahr maßgebend.

### **Belegungsbindung**

Die Formulierung „Belegungsbindung“ beschreibt eine Regelung des Einigungsvertrages, nach der Wohnungen, die kommunalen oder genossenschaftlichen Wohnungsunternehmen gehören, mindestens bis Ende 1995 in ihrer Mietengestaltung beschränkt sind. Sie ist der öffentlichen Förderung nicht gleichzusetzen, wenngleich auch hier bei der Vergabe dieser Wohnungen soziale Gesichtspunkte berücksichtigt werden (Wohnberechtigungsschein).

Die Belegungsbindung von Wohnungen basiert auf dem „Gesetz über die Gewährleistung von Belegungsrechten im kommunalen und genossenschaftlichen Wohnungswesen“ (GBL. Teil I Nr. 49 S. 894 vom 22. Juli 1990).

### **Bewohnte Unterkünfte**

Bewohnte Unterkünfte sind behelfsmäßige Bauten zur vorübergehenden Wohnnutzung, wenn in ihnen am Zählungstichtag mindestens eine Person mit Hauptwohnsitz gemeldet war. Hierzu zählen z. B. Behelfsheime, Baracken, festverankerte Wohnschiffe, Wohncontainer und Bauzüge sowie Lauben und Bungalows mit einer Wohnfläche von weniger als 50 m<sup>2</sup>.

### **Blockheizung**

Mit einer Blockheizung wird ein ganzer Block von Häusern mit einem zentralen Heizungssystem beheizt. Die Heizquelle befindet sich an einem der Gebäude oder in unmittelbarer Nähe.

### **Eigentümerwohnungen**

Eigentümerwohnungen sind Wohnungen, die vom Eigentümer des Gebäudes oder der Wohnung selbst bewohnt sind.

### **Erbbauberechtigte**

Erbbauberechtigte sind natürliche Personen, denen durch vertragliche Vereinbarung mit dem Grundstückseigentümer ein Erbbaurecht im Grundbuch eingetragen wurde.

### **Erhaltungszustand**

Die wichtigsten Bauteile eines Gebäudes wurden nach folgenden vier Schadensstufen eingeschätzt:

- keine Schäden: Der Zustand des Bauteils ist einwandfrei, es sind keine Reparaturleistungen erforderlich, lediglich Wartung und Pflege.
- geringe Schäden: Die Stand- und Funktionssicherheit sind gewährleistet, es ist aber ein erster Reparaturbedarf erkennbar, Instandhaltungen sind erforderlich.
- mittelschwere Schäden: Die Stand- und Funktionssicherheit sind eingeschränkt, grundlegende Reparaturen sind erforderlich; es werden umfassende Baumaßnahmen (Instandsetzungen) notwendig.



☞ schwere Schäden: Die Stand- und Funktionssicherheit sind gefährdet, es ist Ersatz erforderlich.

### **Etagenheizung**

Eine Etagenheizung ist eine zentrale Heizanlage für sämtliche Räume einer abgeschlossenen Wohnung. Die Heizquelle kann sich innerhalb oder außerhalb dieser Wohnung befinden.

### **Ferien-/Freizeitwohneinheiten**

In Ferien-/Freizeitwohneinheiten verbringen Personen lediglich ihre Freizeit, z. B. am Wochenende oder während des Urlaubs. Es handelt sich immer um Wohnraum, in dem keine Person mit Hauptwohnsitz gemeldet ist.

Ferien-/Freizeitwohneinheiten kann es in jedem Gebäude geben. Sie können vom Eigentümer selbst genutzt, an Dritte vermietet oder kostenlos überlassen werden.

Sie gelten immer als bewohnt. Wohneinheiten, bei denen mit der Vermietung ein Hotelservice (z. B. Reinigung, Bettwäsche, Verpflegung) zwingend verbunden ist, gelten nicht als Ferien-/Freizeitwohneinheiten.

### **Fernheizung**

Mehrere Gebäude werden durch ein zentrales Fernheizwerk mit Wärme versorgt (Fernwärme).

### **Fläche der Wohnung (Wohnfläche)**

Die Gesamtfläche der Wohnung ist die Summe der Grundflächen aller Räume (einschl. Küche/Kochnische, Flur, Korridor, Diele, Veranda, Badezimmer, Duschraum, Toilette, Speise- und Abstellkammer sowie gewerblich genutzte Räume) einer Wohnung. Außerhalb des eigentlichen Wohnungsabschlusses liegende Räume (z. B. Mansarden) sowie Keller- und Bodenräume, die zu Wohnzwecken ausgebaut sind, gehören ebenfalls dazu.

Zur Hälfte berücksichtigt sind Grundflächen von Räumen mit einer lichten Höhe von mindestens 1 Meter, aber weniger als 2 Metern, unter Schrägen liegende Flächen sowie die Flächen von Balkonen, Loggien und Dachgärten.

### **Gebäude mit Wohnraum**

Als Gebäude mit Wohnraum gelten für längere Dauer errichtete Bauwerke, die entweder vollständig oder teilweise für die Wohnversorgung von Haushalten bestimmt sind. Hierzu zählen auch administrativ oder gewerblich genutzte Gebäude, wenn in ihnen mindestens eine Wohneinheit vorhanden ist.

Als einzelnes Gebäude gilt jedes freistehende Gebäude, aber auch (z. B. bei zusammenhängender Bebauung) jedes Doppel-, Eck-, Gruppen-, Reihen-, Hinter- oder Seitenflügelhaus, das durch eine vom Dach bis zum Keller reichende Brandmauer von anderen Gebäuden getrennt ist. Ist keine Brandmauer vorhanden, so gelten die zusammenhängenden Gebäudeeinheiten als einzelne Gebäude, wenn sie einen eigenen Zugang besitzen, d. h. sie haben ein eigenes Erschließungssystem und ein eigenes Ver- und Entsorgungssystem.

Der vorhandene Wohnraum dient der Grundversorgung oder steht als Zweitwohnung oder ggf. als Ferien-/Freizeitwohnung der Bevölkerung zur Verfügung.

Nicht erfaßt wurde Wohnraum, der sich im Eigentum diplomatischer oder berufskonsularischer Vertretungen befand, da dieser Personenkreis aufgrund internationalen Rechts nicht auskunftspflichtig ist.

Die Aufteilung der Gebäude mit Wohnraum nach Gebäudearten ist der grafischen Darstellung unter dem Gliederungspunkt „Gesamtübersicht“ zu entnehmen.



### **Geschosse (Vollgeschosse)**

Geschosse sind Stockwerke/Etagen, die mindestens zur Hälfte über der Geländeoberfläche liegen. Kellergeschosse gelten nicht als Vollgeschosse, Dachgeschosse nur dann, wenn sie zu Wohnzwecken ausgebaut sind und mindestens zwei Drittel ihrer Grundfläche eine lichte Höhe von 2,30 m aufweisen.

### **Kanalisation**

Unter Kanalisation ist der Anschluß des Gebäudes an das öffentliche, ein genossenschaftliches oder ein werkseigenes Netz zur Beseitigung der Fäkalien bzw. des Schmutzwassers (Abwasser) zu verstehen.

### **Klärgrube/Auffangbehälter mit Entleerung**

Eine Klärgrube ist ein Mehrkammersystem zur Klärung des Abwassers mit Entsorgungsmöglichkeit.

Auffangbehälter sind Behälter ohne Klärsystem, die entsorgt werden müssen.

### **Küche/Kochnische**

Zu den Küchen zählen Kochküchen und Wohnküchen. Sie sind selbständige, zweckgebundene Räume, im Bauplan als Küchen ausgewiesen und mit festinstallierten Kocheinrichtungen sowie mit den üblichen Einrichtungen (z. B. Wasseranschluß, Gas- und Stromzuleitungen und Abfluß) ausgestattet.

Als Kochnischen gelten bauplanmäßig vorgesehene Wohnungsteile, die mit fest installierten Kocheinrichtungen ausgestattet und mit einem Raum der Wohnung ohne Zwischentür verbunden sind. Hierzu zählen auch fest installierte Kochschränke.

### **Leerstehende Gebäude mit Wohnraum**

Gebäude,

- deren Wohnungen vorübergehend leer stehen und später zu Wohnzwecken genutzt werden sollen;
- deren Wohnungen fertiggestellt, aber noch nicht bezogen sind;
- für die eine Umwidmung aller Wohnungen in Räume für gewerbliche Nutzung geplant ist, jedoch noch keine behördliche Genehmigung zur Nutzungsänderung vorliegt;
- die zum Abriß bestimmt sind, für die aber noch keine behördliche Abbruchgenehmigung vorliegt.

### **Öffentliche Förderung (Mittel des sozialen Wohnungsbaus)**

Wohnungen, für die dem Bauherrn auf Antrag bei der zuständigen Stelle des Landes (Bewilligungsstelle) Mittel aus öffentlichen Haushalten zur Förderung des sozialen Wohnungsbaus nach dem 02.10.1990 bewilligt wurden, sind öffentlich geförderte Wohnungen.

### **Räume der Wohnung**

Zu den Räumen einer Wohnung zählen alle Wohn- und Schlafräume mit 6 m<sup>2</sup> Fläche und mehr, alle außerhalb des Wohnungsabschlusses liegenden Räume (z. B. Mansarden) sowie alle Küchen (diese unabhängig von ihrer Größe).

Gewerblich genutzte Räume (zweckentfremdete Räume) gehören ebenfalls dazu; Keller- und Bodenräume nur dann, wenn sie zu Wohnzwecken ausgebaut sind.



## **Rückübertragungsansprüche**

Darunter sind die rechtlichen Ansprüche von Alteigentümern/-innen auf Rückübertragung von Eigentumsrechten an Grundstücken und Gebäuden, die bis zum 16. Oktober 1990 erworben worden sind oder auf Entschädigung nach dem Gesetz zur Regelung offener Vermögensfragen (Vermögensgesetz - VermG) in der Fassung der Bekanntmachung vom 2. Dezember 1994 (BGBl. I S. 3610) zu verstehen.

## **Sammelheizung**

Sammelheizung ist eine technische Einrichtung, die es ermöglicht, entweder alle Räume einer Wohneinheit oder ganze Gebäude von einer zentralen Heizquelle aus mit Wärme zu versorgen. Dazu zählen: Fernheizung, Blockheizung, Zentralheizung und Etagenheizung.

## **Solarenergie**

Zur Nutzung der Sonnenenergie werden in der Regel Sonnenkollektoren, die Sonnenlicht und solare Wärmestrahlung absorbieren und in Form nutzbarer Energie an einen flüssigen Wärmeträger weitergeben, selten auch Solarzellen eingesetzt. Dies geschieht oftmals in Verbindung mit einer Wärmepumpe.

## **Sonstige Gebäude mit Wohnraum**

Das sind Gebäude, die überwiegend (mehr als die Hälfte der Gesamtnutzfläche) für Nichtwohnzwecke, nämlich für gewerbliche, soziale, kulturelle oder Verwaltungszwecke bestimmt sind oder genutzt werden, aber mindestens eine Wohneinheit enthalten. Beispiele hierfür sind Hausmeister- oder Verwalterwohnungen in Fabrik- oder Verwaltungsgebäuden, in Schulen, Hotels, Krankenhäusern, Geschäfts- bzw. Bürogebäuden.

## **Sonstige Organisationen ohne Erwerbszweck**

Hierzu gehören religiöse und weltanschauliche Vereinigungen, caritative Organisationen, kulturelle, wissenschaftliche und im Erziehungswesen tätige Vereinigungen, politische Parteien, Gewerkschaften, Arbeitgeberverbände und andere Wirtschaftsverbände.

## **Sonstige Wohneinheiten**

Hierzu zählen alle Wohneinheiten in Gebäuden, die nicht mit Küche oder Kochnische ausgestattet sind sowie alle Wohneinheiten in bewohnten Unterkünften.

## **Verfügungs- oder Nutzungsberechtigte**

Bei ungeklärten Eigentumsverhältnissen gelten als Verfügungs- oder Nutzungsberechtigte diejenigen natürlichen oder juristischen Personen, die ein Nutzungs- oder Verfügungsrecht wahrnehmen, das noch auf DDR-Eigentumsverhältnissen beruht.

Ungeklärte Eigentumsverhältnisse gelten erst dann als beseitigt, wenn für das Gebäude ein bestandskräftiger Bescheid über die Vermögenszuordnung vorliegt.

## **Versickerungsanlage**

Darunter versteht man Auffangbehälter mit Versickerungsmöglichkeit bis zu einem gewissen Grade und Möglichkeit der Entsorgung.

## **Wohneinheiten**

Wohneinheiten bestehen aus nach außen abgeschlossenen, zu Wohnzwecken bestimmten, in der Regel zusammenliegenden Räumen in Gebäuden mit Wohnraum und bewohnten Unterkünften, die die Führung eines eigenen Haushaltes ermöglichen. Wohneinheiten haben einen eigenen Eingang unmittelbar vom Treppenhaus, von einem Vorraum oder von außen. Wohneinheiten können leer stehen oder Ferien-/Freizeitwohneinheiten sein.

Zu den Wohneinheiten zählen Wohnungen und sonstige Wohneinheiten.



### **Wärmepumpe**

Mit Hilfe einer Wärmepumpe, die oftmals zusammen mit Sonnenkollektoren eingesetzt wird, kann Wärme aus der Luft, dem Erdboden oder Wasser aufgenommen und genutzt werden.

### **Wohngebäude**

Das sind Gebäude, die mindestens zur Hälfte der Gesamtnutzfläche zu Wohnzwecken genutzt werden. Das können Einfamilienhäuser, Reihenhäuser, Doppelhaushälften oder Mehrfamilienhäuser sein, aber auch Gebäude, in denen sich neben Wohnungen z. B. auch Anwaltskanzleien, Arztpraxen oder Geschäfte befinden. Dazu zählen auch Bungalows mit einer Wohnfläche über 50 m<sup>2</sup>.

### **Wohnheime**

Wohnheime sind Gebäude, die den Wohnbedürfnissen bestimmter Bevölkerungsgruppen dienen und in denen die Bewohner einen eigenen Haushalt führen. Das ist der Fall, wenn sie einzeln oder gemeinsam wohnen und wirtschaften, d. h. ihren Lebensunterhalt selbständig finanzieren. In Wohnheimen können Wohnungen oder sonstige Wohneinheiten sowie Gemeinschaftseinrichtungen vorhanden sein.

Zu den Wohnheimen zählen z. B. Studentenwohnheime, Arbeiter- oder Lehrlingswohnheime, Schwesternwohnheime und Altenwohnheime. Nicht dazu gehören z. B. Altenpflegeheime oder „Altersgerechter Wohnraum“.

### **Wohnungen**

Wohnungen zählen zu den Wohneinheiten und sind im Unterschied zu den Sonstigen Wohneinheiten mit einer Küche oder Kochnische ausgestattet.

### **Zentralheizung**

Alle Wohnungen eines Gebäudes werden über ein Röhrensystem von einer zentralen Heizstelle außerhalb der Wohnung(en) beheizt, die aber innerhalb des Gebäudes (Grundstückes) liegt (in der Regel im Keller).



## Gesamtübersicht

Im Land Brandenburg gab es am Stichtag 30. September 1995 486 100 Gebäude mit Wohnraum mit insgesamt 1 099 500 Wohnungen.

Mehr als die Hälfte der Gebäude (63 Prozent) wurde vor 1949 und 6 Prozent nach 1990 gebaut. Im dazwischenliegenden Zeitraum entstanden 31 Prozent der Gebäude, jedoch mit 49 Prozent der Wohnungen.

82 Prozent der Gebäude mit Wohnraum sind Gebäude mit ein oder zwei Wohnungen.

Der Anteil der in Montagebauweise (Plattenbau und Fertigteilhäuser) gebauten Gebäude liegt bei fast 10 Prozent, die überwiegend in den Jahren 1969 - 1981 errichtet wurden.

In den Gebäuden in Montagebauweise befinden sich 30 Prozent der Wohnungen.

Im Landesdurchschnitt befinden sich 2,3 Wohnungen in einem Gebäude. In den kreisfreien Städten sind es 5,1 und in den Landkreisen 2,0 Wohnungen.

Nur etwa ein Drittel der Gebäude mit Wohnraum befinden sich in einem einwandfreien baulichen Zustand. Bei den anderen wurden geringe, mittlere und schwere Schäden festgestellt.

5 Prozent hatten an mindestens einem Bauteil schwere Schäden, die die Funktionsfähigkeit des Gebäudes gefährden. Die meisten schweren Schäden wurden an den Dächern und Schornsteinen festgestellt.

Am Stichtag standen 6 Prozent des Wohnungsbestandes, das sind 62 501 Wohnungen, überwiegend wegen schwerwiegender Mängel sowie Umbau und Modernisierung leer. Das betrifft besonders Gebäude, die bis 1948 errichtet wurden. In Gebäuden, die in Montagebauweise errichtet wurden, standen annähernd 10 000 Wohnungen leer.

Für 1 000 Einwohner stehen 431 Wohnungen zur Verfügung, in den kreisfreien Städten mehr als in den Landkreisen.

Zur VBWGZ 1981 gab es nur 377 Wohnungen je 1 000 Einwohner.

2,3 Personen wohnen im Landesdurchschnitt in einer Wohnung, dabei liegt der Anteil in den kreisfreien Städten unter dem Durchschnitt (2,1 Personen).

Die Wohnungsgröße hat in den Jahren seit der letzten Zählung 1981 weiter zugenommen.

Die durchschnittliche Größe einer Wohnung liegt bei 72,3 m<sup>2</sup> (1981: 64,9 m<sup>2</sup>) und bei 4,1 Räumen (1981: 3,8 Räume).

In den kreisfreien Städten sowie in den Landkreisen Uckermark und Oberspreewald-Lausitz werden diese Durchschnittszahlen nicht erreicht.

Am 30.09.1995 waren 38 Prozent aller Wohngebäude, aber 63 Prozent aller Wohnungen an die öffentliche Kanalisation angeschlossen. Gegenüber der Zählung 1981 waren das 12 Prozent mehr Wohnungen.

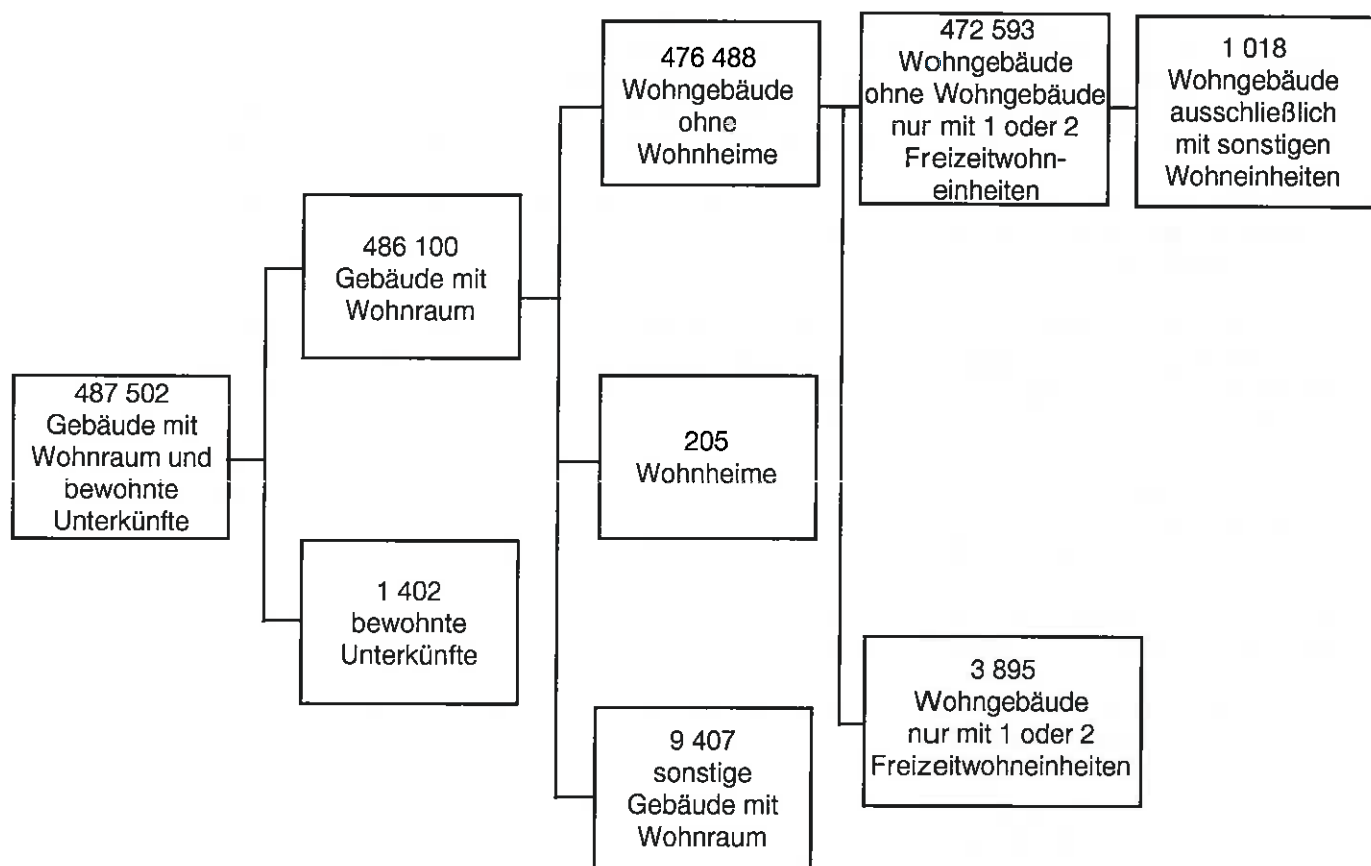
Zwei Drittel des gesamten Wohnungsbestandes in Wohngebäuden sind mit Bad/Dusche und WC innerhalb der Wohnung sowie mit einer Sammelheizung (Fernheizung, Blockheizung, Zentralheizung, Etagenheizung) ausgestattet.

Gut ein Viertel aller Wohnungen werden mit Fernwärme versorgt.



## Ergebnisse der Gebäude- und Wohnungszählung 1995 im Land Brandenburg

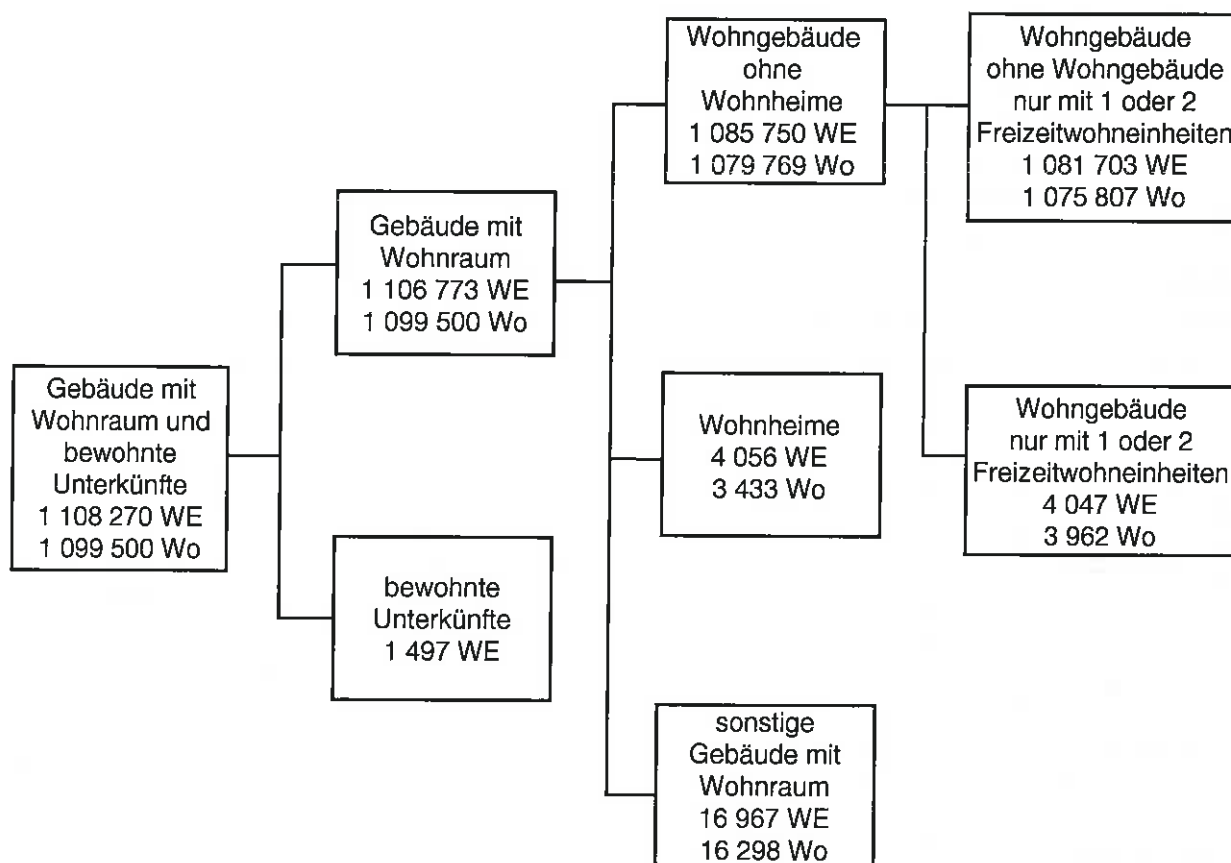
### 1. Gebäudestruktur





## Ergebnisse der Gebäude- und Wohnungszählung 1995 im Land Brandenburg

### 2. Wohneinheiten (WE) und Wohnungen (Wo) \*) in Gebäuden und bewohnten Unterkünften

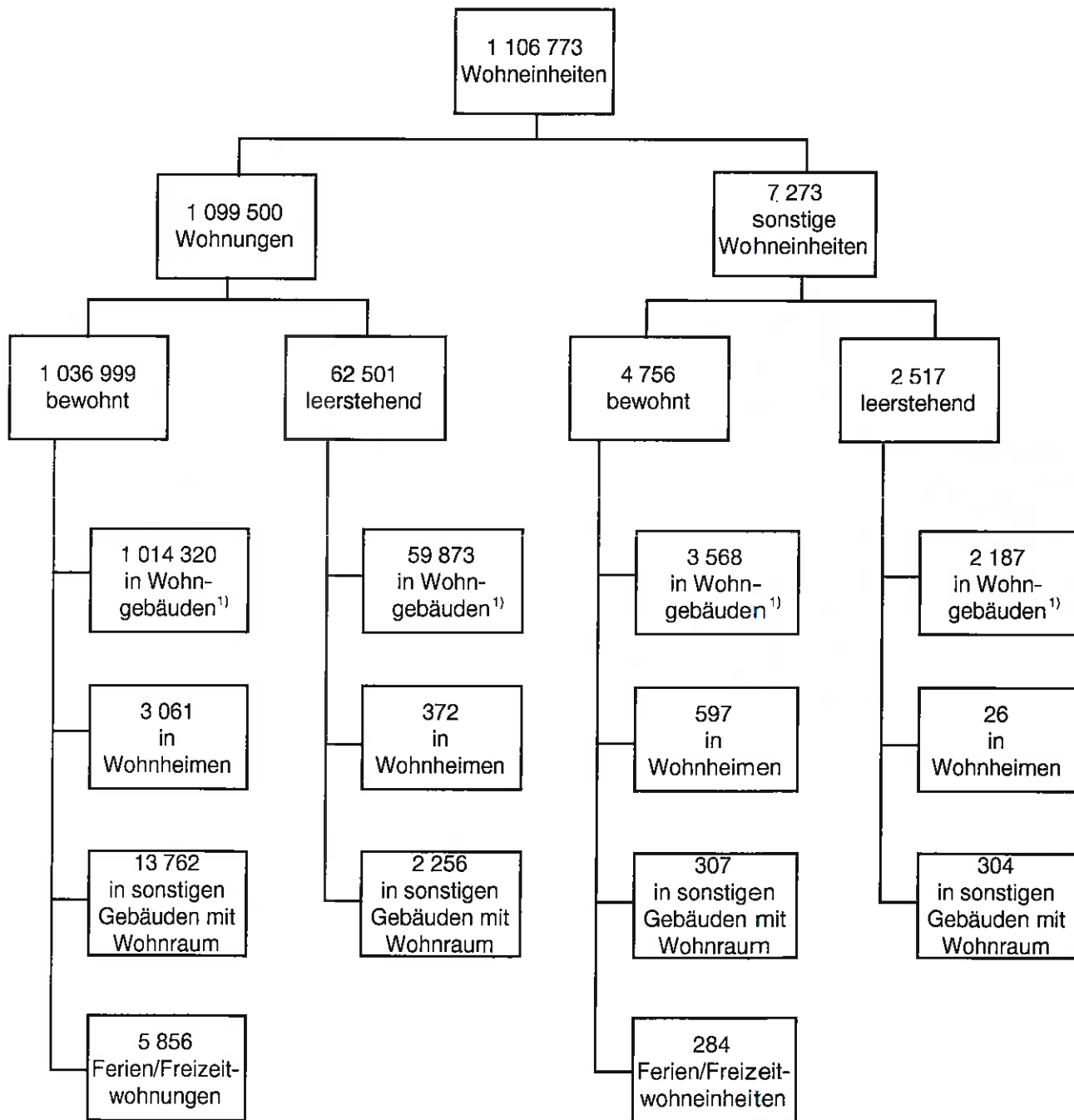


\*) einschließlich Ferien-/Freizeitwohneinheiten



## Ergebnisse der Gebäude- und Wohnungszählung 1995 im Land Brandenburg

### 3. Bewohnte und leerstehende Wohneinheiten<sup>\*)</sup> in Gebäuden



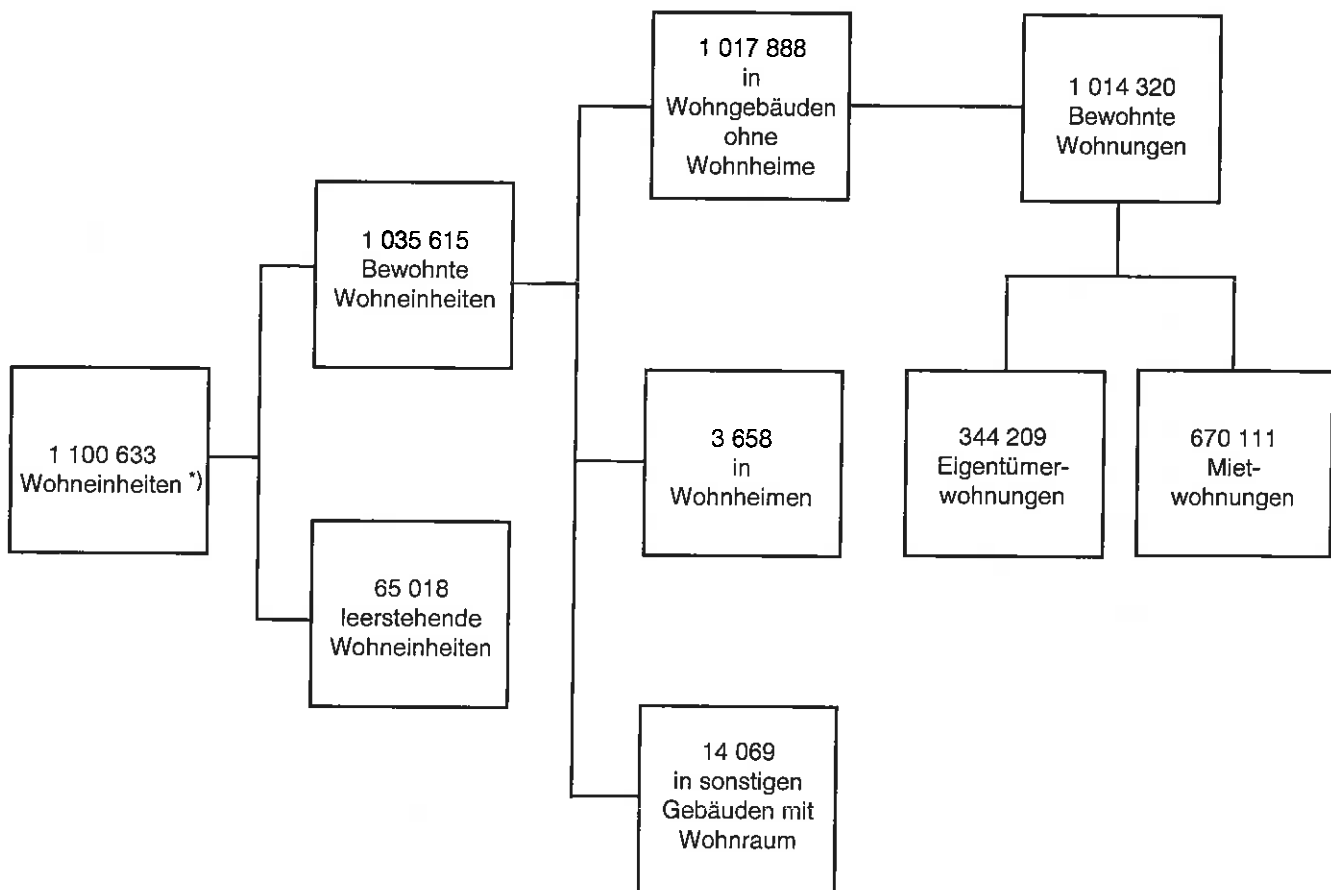
\*) einschließlich Ferien-/Freizeitwohneinheiten

1) ohne Wohnheime, ohne Ferien-/Freizeitwohneinheiten



## Ergebnisse der Gebäude- und Wohnungszählung 1995 im Land Brandenburg

### 4. Bewohnte Wohneinheiten<sup>\*)</sup> in Gebäuden nach Art der Nutzung



<sup>\*)</sup> ohne Ferien-/Freizeitwohneinheiten



# 1. Gebäude mit Wohnraum nach Gebäudeart

Lfd. Nr.	Verwaltungsbezirk	Gebäude mit Wohn- raum und bewohnte Unterkünfte insgesamt	darunter Gebäude mit Wohnraum	
			zusammen	darunter leerstehend
	Kreisfreie Städte			
1	Brandenburg an der Havel	10 207	10 196	385
2	Cottbus	10 845	10 829	333
3	Frankfurt (Oder)	6 613	6 606	248
4	Potsdam	12 257	12 228	500
	Landkreise			
5	Barnim	31 389	31 271	1 208
6	Dahme-Spreewald	33 471	33 290	715
7	Elbe-Elster	32 075	32 029	1 211
8	Havelland	29 678	29 482	1 227
9	Märkisch-Oderland	39 568	39 460	1 584
10	Oberhavel	37 560	37 461	751
11	Oberspreewald-Lausitz	26 936	26 911	1 078
12	Oder-Spree	35 496	35 370	937
13	Ostprignitz-Ruppin	24 646	24 614	1 095
14	Potsdam-Mittelmark	44 324	44 136	1 402
15	Prignitz	23 097	23 085	1 052
16	Spree-Neiße	29 457	29 402	1 167
17	Teltow-Fläming	32 376	32 241	963
18	Uckermark	27 507	27 489	1 271
19	Land Brandenburg	487 502	486 100	17 127
20	Kreisfreie Städte zusammen	39 922	39 859	1 466
21	Landkreise zusammen	447 580	446 241	15 661

1) Ohne Wohnheime, ohne Wohngebäude nur mit 1 oder 2 Ferien-/Freizeitwohneinheiten



und bewohnte Unterkünfte

davon						bewohnte Unterkünfte	Lfd. Nr.
Wohngebäude <sup>1)</sup>		Wohnheime	Wohn- gebäude nur mit 1 oder 2 Freizeitwohn- einheiten	sonst. Gebäude m. Wohnraum			
zusammen	darunter			zusammen	darunter		
	leerstehend				leerstehend		
9 981	362	3	27	185	23	11	1
10 512	299	26	25	266	34	16	2
6 489	233	3	9	105	13	7	3
11 589	447	67	25	547	53	29	4
30 484	1 168	1	288	498	40	118	5
32 315	674	3	398	574	41	181	6
31 110	1 107	6	133	780	99	46	7
28 855	1 190	9	233	385	37	196	8
38 334	1 513	3	466	657	71	108	9
36 709	717	4	269	479	34	99	10
26 286	992	29	87	509	76	25	11
34 383	852	-	334	653	85	126	12
23 702	1 023	23	263	626	72	32	13
43 087	1 347	7	303	739	55	188	14
22 355	979	3	177	550	73	12	15
28 683	1 089	6	151	562	78	55	16
31 219	899	6	267	749	64	135	17
26 500	1 210	6	440	543	60	18	18
472 593	16 101	205	3 895	9 407	1 008	1 402	19
38 571	1 341	99	86	1 103	123	63	20
434 022	14 760	106	3 809	8 304	885	1 339	21



## 2. Wohngebäude<sup>\*)</sup> nach Baujahr und

Lfd. Nr.	Verwaltungsbezirk	Wohngebäude		davon errichtet	
		insgesamt	darunter	bis 1900	1901 bis 1918
			mit öffentlich geförderten Wohneinheiten		
	Kreisfreie Städte				
1	Brandenburg an der Havel	9 981	39	1 375	1 245
2	Cottbus	10 512	113	966	782
3	Frankfurt (Oder)	6 489	59	494	299
4	Potsdam	11 589	67	2 173	927
	Landkreise				
5	Barnim	30 484	139	4 567	2 495
6	Dahme-Spreewald	32 315	243	5 156	2 973
7	Elbe-Elster	31 110	209	7 251	3 595
8	Havelland	28 855	125	4 677	2 174
9	Märkisch-Oderland	38 334	223	6 899	2 946
10	Oberhavel	36 709	184	5 565	2 944
11	Oberspreewald-Lausitz	26 286	153	4 475	2 645
12	Oder-Spree	34 383	236	5 770	3 082
13	Ostprignitz-Ruppin	23 702	85	8 051	1 952
14	Potsdam-Mittelmark	43 087	384	9 660	3 995
15	Prignitz	22 355	202	6 870	2 618
16	Spree-Neiße	28 683	336	5 065	3 007
17	Teltow-Fläming	31 219	168	6 312	2 594
18	Uckermark	26 500	174	6 283	1 738
19	Land Brandenburg	472 593	3 139	91 609	42 011
20	Kreisfreie Städte zusammen	38 571	278	5 008	3 253
21	Landkreise zusammen	434 022	2 861	86 601	38 758

\*) Ohne Wohnheime, ohne Wohngebäude nur mit 1 oder 2 Ferien-/Freizeitwohneinheiten



öffentlich geförderten Wohneinheiten

von ... bis ...						Lfd. Nr.
1919 bis 1948	1949 bis 1968	1969 bis 1981	1982 bis 1987	1988 bis 1990	1991 und später	
3 948	1 331	1 111	521	161	289	1
2 923	1 690	2 103	801	362	885	2
2 396	912	1 287	486	197	418	3
3 874	1 233	1 632	885	314	551	4
12 288	2 903	3 460	1 722	716	2 333	5
12 146	3 869	3 141	1 815	774	2 441	6
9 266	4 290	3 215	1 597	800	1 096	7
12 376	3 493	2 519	1 241	701	1 674	8
12 271	6 315	4 097	2 402	1 025	2 379	9
15 410	3 798	3 355	2 131	886	2 620	10
9 158	4 752	2 257	1 392	691	916	11
11 034	5 415	3 948	2 158	892	2 084	12
5 451	2 556	2 400	1 420	719	1 153	13
15 485	3 897	3 720	2 277	1 082	2 971	14
5 845	2 720	1 667	1 021	594	1 020	15
8 907	4 394	2 823	1 634	761	2 092	16
11 906	3 130	2 644	1 676	915	2 042	17
6 207	5 435	3 213	1 523	764	1 337	18
160 891	62 133	48 592	26 702	12 354	28 301	19
13 141	5 166	6 133	2 693	1 034	2 143	20
147 750	56 967	42 459	24 009	11 320	26 158	21



### 3. Wohngebäude<sup>\*)</sup> nach Eigentümern/Erbbauberechtigten

Lfd. Nr.	Verwaltungsbezirk	Wohngebäude		davon ist Eigentümer/Erbbauberechtigter			
		insgesamt	darunter mit noch nicht entschiedenen Ansprüchen auf Rückübertragung	Einzelpersonen oder Ehepaar	Erben- oder sonstige Personengemeinschaft	Gemeinschaft von Wohnungseigentümern	Wohnungsgenossenschaft, Wohnungsbau-genossenschaft
	Kreisfreie Städte						
1	Brandenburg an der Havel	9 981	915	4 543	474	14	1 490
2	Cottbus	10 512	97	5 659	327	26	1 666
3	Frankfurt (Oder)	6 489	516	2 965	258	24	1 174
4	Potsdam	11 589	1 924	4 843	662	49	1 813
	Landkreise						
5	Barnim	30 484	2 110	23 050	1 286	88	908
6	Dahme-Spreewald	32 315	1 963	25 975	1 752	83	515
7	Elbe-Elster	31 110	639	26 260	1 249	49	887
8	Havelland	28 855	1 816	21 543	1 251	55	846
9	Märkisch-Oderland	38 334	3 163	29 531	1 746	111	470
10	Oberhavel	36 709	2 559	29 006	1 741	198	1 116
11	Oberspreewald-Lausitz	26 286	611	18 524	933	46	1 222
12	Oder-Spree	34 383	1 903	25 937	1 584	79	1 252
13	Ostprignitz-Ruppin	23 702	1 104	18 248	1 032	34	548
14	Potsdam-Mittelmark	43 087	3 235	34 989	2 527	92	468
15	Prignitz	22 355	1 248	17 154	963	33	722
16	Spree-Neiße	28 683	914	22 337	1 276	59	1 194
17	Teltow-Fläming	31 219	2 076	24 105	1 857	132	574
18	Uckermark	26 500	939	17 613	1 093	42	1 297
19	Land Brandenburg	472 593	27 732	352 282	22 011	1 214	18 162
20	Kreisfreie Städte zusammen	38 571	3 452	18 010	1 721	113	6 143
21	Landkreise zusammen	434 022	24 280	334 272	20 290	1 101	12 019

\*) Ohne Wohnheime, ohne Wohngebäude nur mit 1 oder 2 Ferien-/Freizeitwohneinheiten



**bzw. Verfügungs-/Nutzungsberechtigten**

bzw. Verfügungs-/Nutzungsberechtigter								Lfd. Nr.
sonstige Wohn- ungsunterneh- men (einschl. kommunales Wohnungs- unternehmen)	Kredit- institut, Versiche- rungsunter- nehmen	Immobilien- fonds, sonst. Unternehmen (einschl. Deut- sche Bahn AG, Post)	Treuhand-Liegen- schaftsgesellschaft, Boden- verwertungs- und -verwaltungs GmbH	Gemeinde	Bund, Land oder sonst. juristische Person des öffentlichen Rechts	Kirche, Religions- gesellschaft	Sonstige Organisation ohne Erwerbs- zweck	
2 076	1	117	379	18	842	15	12	1
2 694	1	28	4	8	80	17	2	2
1 958	2	29	15	2	48	7	7	3
3 441	6	180	83	6	382	40	84	4
2 498	4	253	457	1 131	654	54	101	5
1 896	11	171	273	952	614	60	13	6
1 315	12	310	417	406	133	64	8	7
3 060	10	230	649	772	303	82	54	8
2 195	10	417	608	2 348	778	71	49	9
2 633	9	239	604	612	397	67	87	10
3 210	8	218	1 715	297	58	50	5	11
3 137	12	173	454	1 004	667	54	30	12
1 880	8	229	702	345	539	91	46	13
2 594	36	189	442	1 014	529	121	86	14
1 450	12	190	672	822	258	70	9	15
1 736	5	314	418	1 166	130	43	5	16
2 562	6	264	408	852	341	99	19	17
2 620	6	203	1 866	1 264	372	97	27	18
42 955	159	3 754	10 166	13 019	7 125	1 102	644	19
10 169	10	354	481	34	1 352	79	105	20
32 786	149	3 400	9 685	12 985	5 773	1 023	539	21



4. Wohngebäude<sup>\*)</sup> nach der

Lfd. Nr.	Verwaltungsbezirk	Insgesamt	da		
			volkseigen		
			zusammen	in Rechtsträgerschaft von Kommunen und kommunalen Wohnungs- unternehmen	in anderer Rechts- trägerschaft oder sonstiges Volkseigentum
	Kreisfreie Städte				
1	Brandenburg an der Havel	9 692	3 516	2 171	1 345
2	Cottbus	9 627	2 767	2 591	176
3	Frankfurt (Oder)	6 071	1 906	1 840	66
4	Potsdam	11 038	4 212	3 831	381
	Landkreise				
5	Barnim	28 151	5 116	4 420	696
6	Dahme-Spreewald	29 874	3 991	3 247	744
7	Elbe-Elster	30 014	2 685	2 141	544
8	Havelland	27 181	4 036	3 509	5279
9	Märkisch-Oderland	35 955	6 239	4 855	1 384
10	Oberhavel	34 089	4 565	4 002	563
11	Oberspreewald-Lausitz	25 370	4 412	3 282	1 130
12	Oder-Spree	32 299	5 521	4 578	943
13	Ostprignitz-Ruppin	22 549	3 684	3 145	539
14	Potsdam-Mittelmark	40 116	4 727	3 610	1 117
15	Prignitz	21 335	3 139	2 845	294
16	Spree-Neiße	26 591	3 823	3 049	774
17	Teltow-Fläming	29 177	4 732	3 942	790
28	Uckermark	25 163	5 923	4 973	950
19	Land Brandenburg	444 292	74 994	62 031	12 963
20	Kreisfreie Städte zusammen	36 428	12 401	10 433	1 968
21	Landkreise zusammen	407 864	62 593	51 598	10 995

\*) Ohne Wohnheime, ohne Wohngebäude nur mit 1 oder 2 Ferien-/Freizeitwohneinheiten



Eigentumsform am 2. Oktober 1990

von							Lfd. Nr.
genossenschaftlich			privat			sonstiges (z. B. aus- ländische Streitkräfte, unbekannt)	
zusammen	AWG, GWG	LPG, PGH, sonstige Genossen- schaften	zusammen	vom Eigen- tümer oder anderen privatrechtlich verwaltet	in staatlicher Verwaltung		
1 745	1 698	47	4 051	3 987	64	380	1
1 742	1 721	21	4 894	4 790	104	224	2
1 241	1 197	44	2 867	2 456	411	57	3
1 912	1 806	106	4 679	4 509	170	235	4
1 525	878	647	20 455	20 182	273	1 055	5
967	516	451	23 957	23 202	755	959	6
1 391	945	446	25 533	25 389	144	405	7
1 908	932	976	20 356	19 352	1 004	881	8
1 608	573	1 035	27 597	26 905	692	511	9
1 817	1 152	665	27 221	26 342	879	486	10
1 481	1 311	170	17 882	17 686	196	1 595	11
1 818	1 311	507	24 040	23 606	434	920	12
1 798	599	1 199	16 330	16 164	166	737	13
1 480	656	824	31 092	29 727	1 365	2 817	14
2 129	847	1 282	15 318	15 141	177	749	15
1 420	1 187	233	20 611	20 250	361	737	16
1 272	550	722	22 608	21 880	728	565	17
3 081	1 112	1 969	15 586	15 386	200	573	18
30 335	18 991	11 344	325 077	316 954	8 123	13 886	19
6 640	6 422	218	16 491	15 742	749	896	20
23 695	12 569	11 126	308 586	301 212	7 374	12 990	21



# 5. Wohngebäude<sup>\*)</sup> nach Zahl

Lfd. Nr.	Verwaltungsbezirk	Insgesamt	davon mit ... Geschossen					
			1	2	3	4	5 bis 7	8 und mehr
	Kreisfreie Städte							
1	Brandenburg an der Havel	9 981	1 620	4 704	1 224	1 348	1 075	10
2	Cottbus	10 512	1 750	3 718	1 321	1 232	2 309	182
3	Frankfurt (Oder)	6 489	840	2 436	867	744	1 514	88
4	Potsdam	11 589	1 440	4 284	2 328	1 295	2 140	102
	Landkreise							
5	Barnim	30 484	10 906	15 134	2 288	903	1 253	-
6	Dahme-Spreewald	32 315	11 730	16 751	2 586	565	672	11
7	Elbe-Elster	31 110	9 691	18 077	2 091	816	435	-
8	Havelland	28 855	10 945	14 252	2 050	1 088	511	9
9	Märkisch-Oderland	38 334	16 334	17 818	2 247	926	1 008	1
10	Oberhavel	36 709	14 429	17 971	2 697	819	787	6
11	Oberspreewald-Lausitz	26 286	6 749	14 811	1 667	1 601	1 450	8
12	Oder-Spree	34 383	10 975	17 829	2 383	1 209	1 960	27
13	Ostprignitz-Ruppin	23 702	10 076	10 713	1 668	674	571	-
14	Potsdam-Mittelmark	43 087	15 922	23 513	2 644	692	315	1
15	Prignitz	22 355	9 296	10 144	1 727	644	544	-
16	Spree-Neiße	28 683	7 916	16 086	2 336	1 397	924	24
17	Teltow-Fläming	31 219	10 660	16 408	2 694	913	541	3
18	Uckermark	26 500	10 294	11 462	1 570	1 150	1 936	88
19	Land Brandenburg	472 593	161 573	236 111	36 388	18 016	19 945	560
20	Kreisfreie Städte zusammen	38 571	5 650	15 142	5 740	4 619	7 038	382
21	Landkreise zusammen	434 022	155 923	220 969	30 648	13 397	12 907	178

\*) Ohne Wohnheime, ohne Wohngebäude nur mit 1 oder 2 Ferien-/Freizeitwohneinheiten



der Geschosse und Zahl der Wohnungen

davon mit ... Wohnungen						Lfd. Nr.
1	2	3 bis 6	7 bis 12	13 bis 20	21 und mehr	
4 689	802	1 934	2 337	130	65	1
4 560	1 152	1 244	3 116	188	233	2
2 664	656	842	1 993	130	194	3
4 123	1 314	2 349	3 174	423	192	4
21 382	3 899	2 841	2 199	99	22	5
24 232	4 326	2 248	1 319	64	36	6
20 059	7 338	2 330	1 238	46	2	7
20 624	3 639	2 801	1 660	68	12	8
29 070	4 039	2 963	2 140	25	27	9
26 459	4 801	3 354	1 887	123	32	10
16 449	4 166	2 411	2 887	304	24	11
23 724	4 794	2 554	3 142	49	75	12
16 702	3 236	2 315	1 337	54	10	13
32 187	6 841	2 824	1 076	46	20	14
15 097	3 713	2 128	1 290	42	13	15
18 459	5 117	2 603	2 163	194	57	16
21 711	4 562	3 147	1 567	144	19	17
18 360	2 668	2 110	3 022	130	124	18
320 551	67 063	42 998	37 547	2 259	1 157	19
16 036	3 924	6 369	10 620	871	684	20
304 515	63 139	36 629	26 927	1 388	473	21



6. Wohngebäude<sup>\*)</sup> nach Bauweise,

Lfd. Nr.	Verwaltungsbezirk	Insgesamt	und zwar					
			Bauweise		Erhaltungs			
			traditionelle Bauweise	Montage- Bauweise	Gebäude ohne Schäden	Gebäude mit schweren Schäden an mindestens einem Bauteil	schwere Schäden	
							Sockel	den Außen- wänden
	Kreisfreie Städte							
1	Brandenburg an der Havel	9 981	8 765	1 216	2 306	1 153	581	531
2	Cottbus	10 512	7 037	3 475	2 942	540	131	181
3	Frankfurt (Oder)	6 489	4 634	1 855	1 622	589	104	108
4	Potsdam	11 589	8 934	2 655	2 444	987	420	528
	Landkreise							
5	Barnim	30 484	27 581	2 903	9 266	1 667	791	721
6	Dahme-Spreewald	32 315	29 754	2 561	10 088	1 213	433	397
7	Elbe-Elster	31 110	29 210	1 900	7 849	1 355	493	465
8	Havelland	28 855	27 073	1 782	9 726	1 639	767	786
9	Märkisch-Oderland	38 334	35 374	2 960	10 717	2 147	885	910
10	Oberhavel	36 709	33 746	2 963	13 109	1 193	408	388
11	Oberspreewald-Lausitz	26 286	23 134	3 152	6 845	1 198	374	381
12	Oder-Spree	34 383	31 061	3 322	10 095	1 291	406	450
13	Ostprignitz-Ruppin	23 702	22 007	1 695	7 612	1 279	511	521
14	Potsdam-Mittelmark	43 087	40 623	2 464	12 076	1 982	744	775
15	Prignitz	22 355	21 040	1 315	6 492	1 136	408	440
16	Spree-Neiße	28 683	25 857	2 826	7 925	1 311	472	515
17	Teltow-Fläming	31 219	29 002	2 217	9 600	1 444	555	580
18	Uckermark	26 500	22 852	3 648	6 250	1 702	635	727
19	Land Brandenburg	472 593	427 684	44 909	136 964	23 826	9 118	9 404
20	Kreisfreie Städte zusammen	38 571	29 370	9 201	9 314	3 269	1 236	1 348
21	Landkreise zusammen	434 022	398 314	35 708	127 650	20 557	7 882	8 056

\*) Ohne Wohnheime, ohne Wohngebäude nur mit 1 oder 2 Ferien-/Freizeitwohneinheiten

1) Mehrfachnennungen möglich



# Erhaltungszustand sowie Abwasserentsorgung

nach ...								Lfd. Nr.
zustand					Abwasserentsorgung			
am/an ... <sup>1)</sup>				ohne Angabe	Kanalisation	Klägrube, Auffang- behälter mit Entleerung	Versicke- rungsanlage oder Sonstiges	
der Treppen- anlage	der Dach- konstruk- tion	der Dach- deckung, der Dachent- wässerung	den Schorn- steinen					
214	242	630	480	13	7 569	2 256	156	1
159	132	276	270	7	6 477	3 551	484	2
89	350	183	262	2	5 639	800	50	3
245	360	490	397	97	10 410	1 100	79	4
489	619	951	806	40	11 632	17 649	1 203	5
260	414	576	467	365	8 369	22 553	1 393	6
347	508	680	589	56	7 554	21 752	1 804	7
418	676	871	765	71	8 699	19 119	1 037	8
559	956	1 104	1 048	45	10 124	25 943	2 267	9
251	377	568	515	78	12 961	22 430	1 318	10
252	371	577	602	76	10 073	14 367	1 846	11
258	530	681	561	217	13 551	19 431	1 401	12
292	525	603	609	69	11 052	11 772	878	13
459	722	987	983	224	14 513	26 628	1 946	14
281	434	524	541	70	8 648	12 560	1 147	15
267	469	709	583	42	10 339	16 098	2 246	16
426	568	690	701	57	12 971	17 297	951	17
439	639	848	727	12	10 351	14 562	1 587	18
5 705	8 892	11 948	10 906	1 541	180 932	269 868	21 793	19
707	1 084	1 579	1 409	119	30 095	7 707	769	20
4 998	7 808	10 369	9 497	1 422	150 837	262 161	21 024	21



## 7. Wohneinheiten in Gebäuden mit Wohnraum und bewohnten Unterkünften

Verwaltungsbezirk	Wohneinheiten		davon in ...					
	insgesamt	darunter	Wohnge- bäuden <sup>1)</sup>	darunter	Wohn- heimen	Wohnge- bäuden nur mit einer oder zwei Freizeit- wohnein- heit(en)	sonstigen Gebäuden mit Wohn- raum	bewohn- ten Unter- künften
		leer- stehend		leer- stehend				
<b>Kreisfreie Städte</b>								
Brandenburg an der Havel	42 094	3 378	41 470	3 305	126	29	453	16
Cottbus	58 099	2 814	56 765	2 732	811	26	481	16
Frankfurt (Oder)	38 299	2 429	37 956	2 373	114	9	212	8
Potsdam	65 955	4 281	63 172	3 929	1 063	27	647	46
<b>Landkreise</b>								
Barnim	65 826	4 674	64 526	4 568	70	293	816	121
Dahme-Spreewald	59 068	2 620	57 567	2 524	26	410	878	187
Elbe-Elster	58 698	3 692	57 035	3 436	217	146	1 254	46
Havelland	58 234	4 043	57 085	3 974	122	238	591	198
Märkisch-Oderland	72 793	3 743	71 124	3 584	23	475	1 061	110
Oberhavel	72 232	2 603	70 929	2 521	22	284	896	101
Oberspreewald-Lausitz	70 038	4 220	68 455	3 905	648	93	815	27
Oder-Spree	80 248	3 800	78 705	3 616		346	1 062	135
Ostprignitz-Ruppin	48 326	3 194	46 714	3 037	270	277	1 016	49
Potsdam-Mittelmark	71 530	3 034	69 481	2 919	88	312	1 455	194
Prignitz	46 097	3 736	44 869	3 584	138	188	890	12
Spree-Neiße	66 818	4 996	65 567	4 802	91	160	934	66
Teltow-Fläming	63 924	3 491	61 871	3 205	83	271	1 555	144
Uckermark	69 991	4 278	68 412	4 046	144	463	951	21
<b>Land Brandenburg</b>	<b>1 108 270</b>	<b>65 026</b>	<b>1 081 703</b>	<b>62 060</b>	<b>4 056</b>	<b>4 047</b>	<b>16 967</b>	<b>1 497</b>
Kreisfreie Städte zusammen	204 447	12 902	199 363	12 339	2 114	91	2 793	86
Landkreise zusammen	903 823	52 124	882 340	49 721	1 942	3 956	14 174	1 411

1) Ohne Wohnheime, ohne Wohngebäude nur mit 1 oder 2 Ferien-/Freizeitwohneinheiten



## 8. Wohnungen in Gebäuden mit Wohnraum

Verwaltungsbezirk	Wohnungen		davon in ...				
	insgesamt	darunter	Wohnge- bäuden <sup>1)</sup>	darunter	Wohn- heimen	Wohnge- bäuden mit nur einer oder zwei Freizeit- wohnein- heit(en)	sonstigen Gebäuden mit Wohnraum
		leer- stehend		leer- stehend			
<b>Kreisfreie Städte</b>							
Brandenburg an der Havel	41 799	3 288	41 313	3 226	36	28	422
Cottbus	57 890	2 758	56 580	2 682	811	25	474
Frankfurt (Oder)	38 092	2 352	37 868	2 308	12	8	204
Potsdam	65 545	4 201	62 983	3 858	903	27	1 632
<b>Landkreise</b>							
Barnim	65 440	4 585	64 304	4 504	70	291	775
Dahme-Spreewald	58 396	2 486	57 139	2 403	14	405	838
Elbe-Elster	57 897	3 473	56 512	3 254	52	141	1 192
Havelland	57 727	3 947	56 830	3 889	100	235	562
Märkisch-Oderland	72 301	3 568	70 806	3 439	18	467	1 010
Oberhavel	71 799	2 497	70 624	2 423	18	279	878
Oberspreewald-Lausitz	69 618	4 091	68 124	3 796	620	90	784
Oder-Spree	79 615	3 601	78 329	3 463	-	340	946
Ostprignitz-Ruppin	47 937	3 076	46 419	2 942	270	272	976
Potsdam-Mittelmark	70 834	2 896	69 010	2 796	88	311	1 425
Prignitz	45 611	3 438	44 439	3 299	131	178	863
Spree-Neiße	66 156	4 789	65 045	4 624	87	153	871
Teltow-Fläming	63 317	3 367	61 451	3 092	74	265	1 527
Uckermark	69 526	4 088	68 031	3 875	129	447	919
<b>Land Brandenburg</b>	<b>1 099 500</b>	<b>62 501</b>	<b>1 075 807</b>	<b>59 873</b>	<b>3 433</b>	<b>3 962</b>	<b>16 298</b>
Kreisfreie Städte zusammen	203 326	12 599	198 744	12 074	1 762	88	2 732
Landkreise zusammen	896 174	49 902	877 063	47 799	1 671	3 874	13 566

1) Ohne Wohnheime, ohne Wohngebäude nur mit 1 oder 2 Ferien-/Freizeitwohneinheiten



9. Wohnungen in Wohngebäuden<sup>\*)</sup>

Lfd. Nr.	Verwaltungsbezirk	Wohnungen <sup>1)</sup>		davon in von ... bis ...	
		insgesamt	darunter	bis 1900	1901 bis 1918
			öffentlich gefördert		
	Kreisfreie Städte				
1	Brandenburg an der Havel	41 286	44	4 406	4 366
2	Cottbus	56 575	125	2 542	2 381
3	Frankfurt (Oder)	37 866	251	1 868	1 515
4	Potsdam	62 934	489	8 475	5 124
	Landkreise				
5	Barnim	64 233	463	8 963	6 462
6	Dahme-Spreewald	57 005	399	7 477	5 612
7	Elbe-Elster	56 432	749	10 833	6 571
8	Havelland	56 774	710	7 740	4 800
9	Märkisch-Oderland	70 611	494	10 911	6 091
10	Oberhavel	70 489	386	9 407	6 379
11	Oberspreewald-Lausitz	68 072	291	6 784	4 923
12	Oder-Spree	78 202	386	8 620	5 681
13	Ostprignitz-Ruppin	46 312	328	12 827	3 496
14	Potsdam-Mittelmark	68 900	1 291	13 156	6 221
15	Prignitz	44 312	326	10 456	5 766
16	Spree-Neiße	64 955	395	8 919	6 487
17	Teltow-Fläming	61 370	198	10 744	5 666
18	Uckermark	67 865	313	9 375	3 425
19	Land Brandenburg	1 074 193	7 638	153 503	90 966
20	Kreisfreie Städte zusammen	198 661	909	17 291	13 386
21	Landkreise zusammen	875 532	6 729	136 212	77 580

\*) Ohne Wohnheime, ohne Wohngebäude nur mit 1 oder 2 Ferien-/Freizeitwohneinheiten

1) Ohne Ferien-/Freizeitwohnungen



**nach Baujahr und öffentlicher Förderung**

errichteten Gebäuden						Lfd. Nr.
1919 bis 1948	1949 bis 1968	1969 bis 1981	1982 bis 1987	1988 bis 1990	1991 und später	
11 758	7 877	7 440	4 027	916	496	1
6 191	10 337	23 350	7 416	2 674	1 684	2
5 588	5 993	15 192	4 805	2 088	817	3
10 306	6 972	18 202	8 907	2 926	2 022	4
18 432	7 388	12 340	5 193	1 944	3 511	5
16 538	9 068	8 353	4 284	1 907	3 766	6
14 274	9 822	8 016	3 143	1 980	1 793	7
18 399	10 212	7 138	2 705	2 278	3 502	8
16 202	13 377	11 428	6 794	2 273	3 535	9
22 657	9 668	9 563	5 899	2 338	4 578	10
13 708	21 823	9 997	6 353	3 210	1 274	11
15 920	19 298	15 049	8 005	2 780	2 849	12
8 427	5 691	8 285	3 661	2 213	1 712	13
22 092	8 478	7 236	4 076	2 549	5 092	14
9 600	7 269	5 732	2 367	1 752	1 370	15
14 199	14 023	11 189	5 562	2 101	2 475	16
18 236	9 240	7 543	4 194	2 313	3 434	17
9 151	18 946	17 121	5 355	2 772	1 720	18
251 678	195 482	203 174	92 746	41 014	45 630	19
33 843	31 179	64 184	25 155	8 604	5 019	20
217 835	164 303	138 990	67 591	32 410	40 611	21



10. Wohnungen in Wohngebäuden<sup>\*)</sup> nach

Lfd. Nr.	Verwaltungsbezirk	Insgesamt <sup>1)</sup>	davon mit ...				
			Fern- heizung	Block- heizung	Zentral- heizung	Etagen- heizung	Einzel-/ Mehrraum- ofen- heizung
	Kreisfreie Städte						
1	Brandenburg an der Havel	41 286	13 065	1 040	5 333	2 694	19 154
2	Cottbus	56 575	38 730	701	6 102	1 843	9 199
3	Frankfurt (Oder)	37 866	23 799	178	3 848	2 265	7 776
4	Potsdam	62 934	34 800	1 515	7 683	4 252	14 684
	Landkreise						
5	Barnim	64 233	14 956	857	22 056	3 849	22 515
6	Dahme-Spreewald	57 005	7 785	1 548	26 485	4 931	16 256
7	Elbe-Elster	56 432	5 616	1 328	25 102	5 210	19 176
8	Havelland	56 774	7 983	2 134	23 310	2 827	20 520
9	Märkisch-Oderland	70 611	12 072	1 677	26 844	4 251	25 767
10	Oberhavel	70 489	15 496	1 161	26 645	4 060	23 127
11	Oberspreewald-Lausitz	68 072	25 583	363	17 763	3 250	21 113
12	Oder-Spree	78 202	26 478	1 553	26 540	4 822	18 809
13	Ostprignitz-Ruppin	46 312	9 849	1 017	16 576	3 790	15 080
14	Potsdam-Mittelmark	68 900	6 446	2 625	35 617	3 790	20 422
15	Prignitz	44 312	6 695	2 081	16 059	4 344	15 133
16	Spree-Neiße	64 955	19 181	979	20 528	5 913	18 354
17	Teltow-Fläming	61 370	7 912	1 230	26 148	4 659	21 421
18	Uckermark	67 865	27 110	2 694	16 190	3 639	18 232
19	Land Brandenburg	1 074 193	303 556	24 681	348 829	70 389	326 738
20	Kreisfreie Städte zusammen	198 661	110 394	3 434	22 966	11 054	50 813
21	Landkreise zusammen	875 532	193 162	21 247	325 863	59 335	275 925

\*) Ohne Wohnheime, ohne Wohngebäude nur mit 1 oder 2 Ferien-/Freizeitwohneinheiten

1) Ohne Ferien-/Freizeitwohnungen

2) Mehrfachnennungen möglich



**überwiegender Beheizungsart des Gebäudes und verwendeter Energieart**

und zwar mit verwendeter(n) Energieart(en)... <sup>2)</sup>							Lfd. Nr.
Fernwärme	Gas	Elektrizität	Heizöl	Briketts, Braunkohle	Koks, Steinkohle	Holz oder sonstige	
13 065	15 125	2 770	1 388	21 135	4 823	5 737	1
38 730	5 575	1 070	1 701	11 228	520	2 604	2
23 799	7 657	304	693	9 269	463	1 275	3
34 800	12 927	630	2 058	18 290	8 763	9 937	4
14 956	20 919	1 642	6 148	27 765	5 043	19 642	5
7 785	22 780	1 341	5 759	22 922	2 688	12 725	6
5 616	10 888	3 010	12 255	28 985	2 763	17 641	7
7 983	13 509	846	9 365	26 642	3 232	12 774	8
12 072	20 821	2 009	7 999	32 797	4 198	17 702	9
15 496	16 177	1 693	10 491	30 002	5 760	19 678	10
25 583	9 184	2 331	9 711	27 369	3 386	14 948	11
26 478	20 912	1 529	7 559	26 224	3 096	13 705	12
9 849	8 980	1 241	8 698	20 241	2 933	13 557	13
6 446	21 949	1 479	13 514	29 121	5 716	15 956	14
6 695	16 011	1 304	5 855	20 544	2 221	12 323	15
19 181	12 210	1 588	6 673	28 656	2 287	15 195	16
7 912	18 987	1 342	8 824	28 336	3 674	16 003	17
27 110	9 069	1 439	9 797	22 948	2 066	14 052	18
303 556	263 680	27 568	128 488	432 474	63 632	235 454	19
110 394	41 284	4 774	5 840	59 922	14 569	19 553	20
193 162	222 396	22 794	122 648	372 552	49 063	215 901	21



# 11. Wohnungen in Wohngebäuden<sup>\*)</sup> nach Bauweise,

Lfd. Nr.	Verwaltungsbezirk	Insgesamt <sup>1)</sup>	und zwar nach ...					
			Bauweise		Erhaltungs			
			traditionelle Bauweise	Montagebauweise	Gebäude ohne Schäden	Gebäude mit schweren Schäden an mindestens einem Bauteil	schwere Sockel	den Außenwänden
	Kreisfreie Städte							
1	Brandenburg an der Havel	41 286	28 989	12 297	4 972	6 199	2 839	2 967
2	Cottbus	56 575	15 911	40 664	10 395	2 956	420	720
3	Frankfurt (Oder)	37 866	13 619	24 247	4 729	5 047	502	654
4	Potsdam	62 934	30 466	32 468	9 965	5 820	1 997	3 299
	Landkreise							
5	Barnim	64 233	47 074	17 159	15 661	5 022	2 570	2 217
6	Dahme-Spreewald	57 005	43 906	13 099	20 854	1 900	709	706
7	Elbe-Elster	56 432	44 781	11 651	16 536	2 521	781	823
8	Havelland	56 774	45 567	11 207	21 521	3 958	2 004	2 100
9	Märkisch-Oderland	70 611	54 677	15 934	20 521	4 029	1 673	1 724
10	Oberhavel	70 489	55 037	15 452	28 126	2 302	719	718
11	Oberspreewald-Lausitz	68 072	41 051	27 021	19 354	3 055	638	729
12	Oder-Spree	78 202	54 169	24 033	22 736	2 178	672	775
13	Ostprignitz-Ruppin	46 312	35 390	10 922	15 390	2 531	1 033	1 112
14	Potsdam-Mittelmark	68 900	59 356	9 544	20 790	3 572	1 333	1 404
15	Prignitz	44 312	34 697	9 615	11 427	2 468	767	942
16	Spree-Neiße	64 955	44 267	20 688	19 319	2 986	930	1 110
17	Teltow-Fläming	61 370	49 368	12 002	21 282	3 106	1 206	1 354
18	Uckermark	67 865	36 415	31 450	14 451	3 426	1 120	1 502
19	Land Brandenburg	1 074 193	734 740	339 453	298 029	63 076	21 913	24 856
20	Kreisfreie Städte zusammen	198 661	88 985	109 676	30 061	20 022	5 758	7 640
21	Landkreise zusammen	875 532	645 755	229 777	267 968	43 054	16 155	17 216

\*) Ohne Wohnheime, ohne Wohngebäude nur mit 1 oder 2 Ferien-/Freizeitwohneinheiten

1) Ohne Ferien-/Freizeitwohnungen

2) Mehrfachnennungen möglich



# Erhaltungszustand und Abwasserentsorgung des Gebäudes

des Gebäudes								Lfd. Nr.
zustand					Abwasserentsorgung			
Schäden am/an ... <sup>2)</sup>				ohne Angabe	Kanalisation	Klärgrube, Auffangbe- hälter mit Entleerung	Versicke- rungsanlage oder sonstiges	
der Treppen- anlage	der Dach- konstruktion	der Dach- deckung, der Dachent- wässerung	den Schorn- steinen					
822	957	3 413	2 239	65	38 358	2 752	176	1
696	478	1 672	1 249	8	51 539	4 445	591	2
448	3 459	1 155	1 792	12	36 822	983	61	3
1 146	1 580	3 203	1 720	389	61 330	1 492	112	4
1 225	1 582	3 021	2 251	81	39 395	23 394	1 444	5
465	608	863	756	445	24 866	30 539	1 600	6
591	869	1 347	1 089	89	21 940	32 223	2 269	7
1 055	1 508	2 200	1 594	111	29 897	25 630	1 247	8
1 036	1 585	2 120	2 055	84	32 692	35 122	2 797	9
499	640	1 071	1 153	118	38 884	30 059	1 546	10
396	662	1 274	1 792	106	44 733	20 909	2 430	11
413	840	1 152	920	296	50 172	26 376	1 654	12
568	939	1 156	1 231	136	29 376	15 888	1 048	13
768	1 176	1 746	1 982	358	30 681	35 984	2 235	14
470	882	918	1 234	84	26 001	16 945	1 366	15
491	881	1 755	1 283	56	39 305	22 856	2 794	16
906	1 137	1 504	1 521	123	36 340	23 894	1 136	17
899	1 120	1 776	1 426	16	45 880	20 062	1 923	18
12 894	20 903	31 346	27 287	2 577	678 211	369 553	26 429	19
3 112	6 474	9 443	7 000	474	188 049	9 672	940	20
9 782	14 429	21 903	20 287	2 103	490 162	359 881	25 489	21







## 12. Wohnungen in Wohngebäuden<sup>1)</sup> nach der Fläche

Verwaltungsbezirk	Ins- gesamt <sup>1)</sup>	davon mit einer Fläche von ... bis unter ... m²						Fläche in m²	
		unter 40	40 - 60	60 - 80	80 - 100	100 - 120	120 und mehr	ins- gesamt	je Wohnung
Kreisfreie Städte									
Brandenburg an der Havel	41 286	4 751	17 594	12 579	3 450	1 538	1 374	2 520 266	61,0
Cottbus	56 575	5 437	28 406	14 627	3 860	1 927	2 318	3 553 602	62,8
Frankfurt (Oder)	37 866	5 303	18 493	8 961	2 455	1 343	1 311	2 298 182	60,7
Potsdam	62 934	8 193	19 412	23 904	5 957	2 942	2 526	4 049 095	64,3
Landkreise									
Barnim	64 233	4 895	18 043	19 872	9 702	6 078	5 643	4 685 129	72,9
Dahme-Spreewald	57 005	3 846	14 239	16 085	9 646	6 195	6 994	4 431 863	77,7
Elbe-Elster	56 432	3 002	15 147	15 547	9 752	6 520	6 464	4 381 057	77,6
Havelland	56 774	4 393	17 328	15 706	9 141	5 567	4 639	4 116 756	72,5
Märkisch-Oderland	70 611	5 016	19 235	19 292	11 462	7 657	7 949	5 410 016	76,6
Oberhavel	70 489	6 023	17 815	21 082	12 042	7 263	6 264	5 222 792	74,1
Oberspreewald-Lausitz	68 072	4 216	26 595	20 051	7 720	4 704	4 786	4 685 485	68,8
Oder-Spree	78 202	6 325	25 849	21 847	10 231	6 834	7 116	5 663 362	72,4
Ostprignitz-Ruppin	46 312	3 179	12 323	13 074	7 458	5 038	5 240	3 547 186	76,6
Potsdam-Mittelmark	68 900	3 314	14 638	17 932	13 695	9 738	9 583	5 660 755	82,2
Prignitz	44 312	2 882	13 747	11 289	6 835	4 900	4 659	3 335 279	75,3
Spree-Neiße	64 955	5 127	21 753	17 638	8 343	5 800	6 294	4 730 034	72,8
Teltow-Fläming	61 370	4 599	16 773	16 633	10 221	6 716	6 428	4 632 085	75,5
Uckermark	67 865	5 489	25 360	18 795	7 647	5 164	5 410	4 777 123	70,4
Land Brandenburg	1 074 193	85 990	342 750	304 914	149 617	95 924	94 998	77 700 067	72,3
Kreisfreie Städte zusammen	198 661	23 684	83 905	60 071	15 722	7 750	7 529	12 421 145	62,5
Landkreise zusammen	875 532	62 306	258 845	244 843	133 895	88 174	87 469	65 278 922	74,6

\*) Ohne Wohnheime, ohne Wohngebäude nur mit 1 oder 2 Ferien-/Freizeitwohneinheiten

1) Ohne Ferien-/Freizeitwohnungen



### 13. Wohnungen in Wohngebäuden<sup>\*)</sup>

Lfd. Nr.	Verwaltungsbezirk	Insgesamt <sup>1)</sup>	davon mit ...			
			1	2	3	4
	Kreisfreie Städte					
1	Brandenburg an der Havel	41 286	472	3 478	14 672	16 681
2	Cottbus	56 575	513	5 601	12 342	26 968
3	Frankfurt (Oder)	37 866	1 113	4 749	10 660	14 259
4	Potsdam	62 934	227	7 894	17 711	25 197
	Landkreise					
5	Barnim	64 233	251	3 998	15 845	24 881
6	Dahme-Spreewald	57 005	130	3 592	12 780	19 821
7	Elbe-Elster	56 432	189	1 863	11 650	19 935
8	Havelland	56 774	365	3 594	15 702	21 520
9	Märkisch-Oderland	70 611	384	3 916	14 704	26 371
10	Oberhavel	70 489	619	4 782	16 284	26 885
11	Oberspreewald-Lausitz	68 072	289	3 499	17 983	27 530
12	Oder-Spree	78 202	346	5 524	16 496	31 522
13	Ostprignitz-Ruppin	46 312	172	2 741	10 647	17 345
14	Potsdam-Mittelmark	68 900	327	3 060	14 005	23 037
15	Prignitz	44 312	195	1 891	10 449	16 478
16	Spree-Neiße	64 955	189	4 988	14 055	23 454
17	Teltow-Fläming	61 370	399	4 121	14 093	21 140
18	Uckermark	67 865	534	4 925	15 994	26 629
19	Land Brandenburg	1 074 193	6 714	74 216	256 072	409 653
20	Kreisfreie Städte zusammen	198 661	2 325	21 722	55 385	83 105
21	Landkreise zusammen	875 532	4 389	52 494	200 687	326 548

\*) Ohne Wohnheime, ohne Wohngebäude nur mit 1 oder 2 Ferien-/Freizeitwohneinheiten

1) Ohne Ferien-/Freizeitwohnungen

2) Alle Räume mit 6 m<sup>2</sup> und mehr Wohnfläche sowie alle Küchen



nach der Zahl der Räume

Räumen <sup>2)</sup>				Räume		Lfd. Nr.
5	6	7 und mehr		insgesamt	je Wohnung	
		Wohnungen	Räume			
4 411	1 132	440	3 320	150 335	3,6	1
8 743	1 739	669	4 987	215 749	3,8	2
5 353	1 318	414	3 130	137 430	3,6	3
9 281	1 922	702	5 408	233 281	3,7	4
11 993	4 722	2 543	19 091	262 694	4,1	5
12 236	5 506	2 940	22 201	241 355	4,2	6
12 497	6 431	3 867	29 064	248 740	4,4	7
9 934	3 820	1 839	13 922	227 251	4,0	8
15 178	5 994	4 064	32 175	301 841	4,3	9
14 316	5 080	2 523	18 988	287 623	4,1	10
12 095	4 270	2 406	18 143	275 594	4,0	11
15 022	6 071	3 221	24 180	322 686	4,1	12
9 473	3 782	2 152	16 325	193 357	4,2	13
16 418	7 576	4 477	33 840	301 996	4,4	14
9 235	3 920	2 144	16 225	187 156	4,2	15
13 848	5 444	2 977	22 490	270 540	4,2	16
12 939	5 754	2 924	22 022	256 721	4,2	17
12 957	4 480	2 346	17 797	274 344	4,0	18
205 929	78 961	42 648	323 308	4 388 693	4,1	19
27 788	6 111	2 225	16 845	736 795	3,7	20
178 141	72 850	40 423	306 463	3 651 898	4,2	21



# 14. Wohnungen in Wohngebäuden<sup>\*)</sup>

Lfd. Nr.	Verwaltungsbezirk	Insgesamt <sup>1)</sup>	da		
			mit Bad/Dusche und WC innerhalb der Wohnung; mit Sammelheizung	mit Bad/Dusche und WC innerhalb der Wohnung; ohne Sammelheizung	mit Bad/Dusche innerhalb der Wohnung; mit WC außerhalb der Wohnung
	Kreisfreie Städte				
1	Brandenburg an der Havel	41 286	21 424	14 746	160
2	Cottbus	56 575	47 033	8 548	90
3	Frankfurt (Oder)	37 866	29 840	7 181	63
4	Potsdam	62 934	47 144	10 403	422
	Landkreise				
5	Barnim	64 233	39 977	15 483	291
6	Dahme-Spreewald	57 005	38 843	12 382	324
7	Elbe-Elster	56 432	34 417	13 051	780
8	Havelland	56 774	35 179	16 083	193
9	Märkisch-Oderland	70 611	43 531	19 545	327
10	Oberhavel	70 489	45 750	17 735	252
11	Oberspreewald-Lausitz	68 072	45 758	12 498	286
12	Oder-Spree	78 202	57 645	14 574	331
13	Ostprignitz-Ruppin	46 312	30 185	11 011	333
14	Potsdam-Mittelmark	68 900	46 625	16 290	309
15	Prignitz	44 312	27 806	10 225	471
16	Spree-Neiße	64 955	43 973	12 510	555
17	Teltow-Fläming	61 370	38 234	16 428	386
18	Uckermark	67 865	48 803	14 156	219
19	Land Brandenburg	1 074 193	722 167	242 849	5 792
20	Kreisfreie Städte zusammen	198 661	145 441	40 878	735
21	Landkreise zusammen	875 532	576 726	201 971	5 057

\*) Ohne Wohnheime, ohne Wohngebäude nur mit 1 oder 2 Ferien-/Freizeitwohneinheiten

1) Ohne Ferien-/Freizeitwohnungen



nach der Ausstattung

von						Lfd. Nr.
mit Bad/Dusche außerhalb der Wohnung; mit WC innerhalb der Wohnung	ohne Bad/Dusche; mit WC innerhalb der Wohnung	ohne Bad/Dusche; mit WC außerhalb der Wohnung	mit Bad/Dusche und WC außerhalb der Wohnung	mit Bad/Dusche und Trocken- toilette	ohne Bad/Dusche mit Trocken- toilette	
492	1 467	2 747	149	25	76	1
59	168	284	146	41	206	2
49	249	330	86	11	57	3
189	1 666	2 836	212	9	53	4
186	3 227	2 991	562	156	1 360	5
248	1 782	1 542	748	183	953	6
287	1 341	2 159	2 006	607	1 784	7
201	2 209	1 566	479	87	777	8
251	2 049	2 348	788	111	1 661	9
209	2 012	2 235	757	106	1 433	10
165	6 725	763	861	232	784	11
267	1 754	1 927	637	185	882	12
148	1 240	2 011	463	74	847	13
302	1 903	1 364	1 055	160	892	14
158	1 801	2 397	316	113	1 025	15
249	2 097	2 731	1 220	276	1 344	16
342	1 876	2 427	871	100	706	17
123	1 264	1 138	403	102	1 657	18
3 925	34 830	33 796	11 759	2 578	16 497	19
789	3 550	6 197	593	86	392	20
3 136	31 280	27 599	11 166	2 492	16 105	21



15. Bewohnte Wohnungen in Wohngebäuden<sup>\*)</sup> nach Art der Nutzung,

Lfd. Nr.	Verwaltungsbezirk	Wohnungen <sup>1)</sup>			Eigen
		insgesamt	und zwar		zusammen
			Fläche je Wohnung in m²	öffentlich gefördert	
	Kreisfreie Städte				
1	Brandenburg an der Havel	38 060	61,7	44	4 328
2	Cottbus	53 893	62,9	124	5 382
3	Frankfurt (Oder)	35 558	60,6	248	2 925
4	Potsdam	59 076	64,4	489	4 725
	Landkreise				
5	Barnim	59 729	73,7	462	22 112
6	Dahme-Spreewald	54 602	78,4	397	25 769
7	Elbe-Elster	53 178	78,4	748	26 841
8	Havelland	52 885	73,2	708	19 759
9	Märkisch-Oderland	67 172	77,1	492	28 363
10	Oberhavel	68 066	74,3	384	27 548
11	Oberspreewald-Lausitz	64 276	69,3	285	19 229
12	Oder-Spree	74 739	72,8	384	26 063
13	Ostprignitz-Ruppin	43 370	77,3	326	17 438
14	Potsdam-Mittelmark	66 104	82,4	1 288	34 103
15	Prignitz	41 013	76,2	325	16 449
16	Spree-Neiße	60 331	73,6	392	22 433
17	Teltow-Fläming	58 278	75,9	195	23 493
18	Uckermark	63 990	70,8	312	17 249
19	Land Brandenburg	1 014 320	72,8	7 603	344 209
20	Kreisfreie Städte zusammen	186 587	62,7	905	17 360
21	Landkreise zusammen	827 733	75,1	6 698	326 849

\*) Ohne Wohnheime, ohne Wohngebäude nur mit 1 oder 2 Ferien-/Freizeitwohneinheiten

1) Ohne Ferien-/Freizeitwohnungen



# Fläche, öffentlicher Förderung und Belegungsbindung

Eigentumswohnungen		Mietwohnungen				Lfd. Nr.
und zwar		zusammen	und zwar			
Fläche je Wohnung in m²	öffentlich gefördert		Fläche je Wohnung in m²	öffentlich gefördert	mit Belegungs- bindung	
95,2	38	33 732	57,4	6	13 472	1
99,4	114	48 511	58,9	10	17 651	2
102,6	46	32 633	56,9	202	27 902	3
97,0	20	54 351	61,5	469	28 793	4
95,0	112	37 617	61,1	350	6 760	5
96,1	218	28 833	62,5	179	7 759	6
94,7	143	26 337	61,8	605	13 273	7
94,5	51	33 126	60,5	657	10 867	8
98,4	172	38 809	61,5	320	15 558	9
93,9	155	40 518	60,9	229	18 404	10
95,1	132	45 047	58,3	153	20 561	11
97,3	208	48 676	59,7	176	32 259	12
98,7	35	25 932	62,9	291	10 966	13
97,3	207	32 001	66,6	1 081	7 176	14
98,6	185	24 564	61,3	140	8 842	15
97,1	336	37 898	59,7	56	12 349	16
96,9	163	34 785	61,8	32	17 870	17
101,4	158	46 741	59,5	154	14 111	18
96,7	2 493	670 111	60,5	5 110	284 573	19
98,2	218	169 227	59,0	687	87 818	20
96,7	2 275	500 884	61,1	4 423	196 755	21



# 16. Leerstehende Wohnungen in Wohngebäuden<sup>\*)</sup>

Lfd. Nr.	Verwaltungsbezirk	Insgesamt	Grund des			
			noch nicht bezogene Neubauwohnung	Wechsel des Wohnungsnutzers	Umbau, Modernisierung	schwerwiegende Mängel
	Kreisfreie Städte					
1	Brandenburg an der Havel	3 226	1	333	628	1 704
2	Cottbus	2 682	13	812	1 367	226
3	Frankfurt (Oder)	2 308	5	822	698	577
4	Potsdam	3 858	125	274	909	1 189
	Landkreise					
5	Barnim	4 504	221	822	588	1 327
6	Dahme-Spreewald	2 403	222	195	467	277
7	Elbe-Elster	3 254	8	360	710	1 045
8	Havelland	3 889	71	314	676	607
9	Märkisch-Oderland	3 439	64	372	720	1 094
10	Oberhavel	2 423	164	265	517	411
11	Oberspreewald-Lausitz	3 796	25	361	555	421
12	Oder-Spree	3 463	36	595	593	503
13	Ostprignitz-Ruppin	2 942	23	235	978	545
14	Potsdam-Mittelmark	2 796	127	287	612	369
15	Prignitz	3 299	14	296	570	839
16	Spree-Neiße	4 624	19	502	1 274	1 401
17	Teltow-Fläming	3 092	65	301	927	689
18	Uckermark	3 875	15	594	781	763
19	Land Brandenburg	59 873	1 218	7 740	13 570	13 987
20	Kreisfreie Städte zusammen	12 074	144	2 241	3 602	3 696
21	Landkreise zusammen	47 799	1 074	5 499	9 968	10 291

<sup>\*)</sup> Ohne Wohnheime, ohne Wohngebäude nur mit 1 oder 2 Freizeitwohneinheiten



nach Grund und Dauer des Leerstehens

Leerstehens		Dauer des Leerstehens					Lfd. Nr.
für den Abriß vorgesehen	sonstiger Grund	bis zu 3 Monaten	4 - 12 Monate	13 - 24 Monate	25 - 48 Monate	49 und mehr Monate	
110	450	439	740	617	648	782	1
33	231	690	790	454	425	323	2
15	191	439	658	409	417	385	3
83	1 278	495	1 610	1 038	367	348	4
167	1 379	997	748	687	1 927	145	5
73	1 169	547	784	333	288	451	6
164	967	306	828	629	1 190	301	7
154	2 067	423	878	435	1 581	572	8
255	934	403	1 022	570	994	450	9
119	947	432	924	485	346	236	10
112	2 322	490	1 335	797	737	437	11
82	1 654	682	1 142	597	705	337	12
63	1 098	413	749	690	767	323	13
81	1 320	480	893	480	661	282	14
53	1 527	345	1 000	711	758	485	15
200	1 228	605	1 259	1 131	897	732	16
88	1 022	366	947	519	542	718	17
97	1 625	466	1 154	1 017	781	457	18
1 949	21 409	9 018	17 461	11 599	14 031	7 764	19
241	2 150	2 063	3 798	2 518	1 857	1 838	20
1 708	19 259	6 955	13 663	9 081	12 174	5 926	21



Gebäude- und Wohnungszählung 1995

1 Gebäude mit Wohnraum nach Gebäudeart und bewohnte Unterkünfte

Schl Nr.	Gemeinde	Gebäude mit Wohnraum und bewohnte Unter- künfte insgesamt	Darunter Gebäude mit Wohnraum		Davon						Bewohnte Unter- künfte	
			zu- sammen	darunter leer- stehend	Wohngebäude 1)		Wohn- heime	Wohn- gebäude nur mit 1 oder 2 Freizeit- wohn- einheiten	sonstige Gebäude mit Wohnraum			
					zu- sammen	darunter leer- stehend			zu- sammen	darunter leer- stehend		
64	Märkisch-Oderland											
004	Alt Mahlisch	49	49	3	46	3	-	2	1			
008	Alt Tuchebrand	191	191	9	188	7	-	1	2			
012	Alt Zeschdorf	203	202	5	196	5	-	5	1		1	
016	Altbarnim	47	47	2	43	1	-	3	1		-	
020	Altfriedland	160	160	10	153	9	-	6	1		-	
024	Altglietzen	162	162	3	158	3	-	2	2		-	
028	Altlandsberg, Stadt	697	694	24	672	23	1	5	16	1	3	
032	Altreetz	142	142	2	140	2	-	-	2	.	-	
036	Alttrebbin	69	68	5	65	5	-	1	2		1	
040	Altwriezen/Beauregard	118	118	12	115	12	-	2	1		-	
044	Bad Freienwalde (Oder), St	1489	1488	72	1449	68	1	3	35	4	1	
048	Batzlow	64	64	2	64	2	-	-	-		-	
052	Beiersdorf	96	96	7	93	7	-	2	1	.	-	
056	Bleyen	88	88	7	84	7	-	3	1	.	-	
060	Bliesdorf	185	185	11	181	10	-	1	3	1	-	
064	Bollersdorf	115	115	3	113	3	-	-	2	.	-	
068	Bralitz	202	202	4	197	4	-	-	5		-	
072	Bruchmühle	287	287	9	280	9	-	2	5	-	-	
076	Brunow	65	65	4	61	4	-	1	3	-	-	
080	Buchholz	57	57	3	54	3	-	-	3	-	-	
084	Buckow, Stadt	452	452	21	431	19	-	2	19	2	-	
088	Buschdorf	90	90	22	82	21	-	7	1		-	
092	Carzig	23	23	3	23	3	-	-	-	-	-	
096	Dahlwitz-Hoppegarten	1114	1109	33	1095	32	-	4	10	1	5	
100	Dannenberg	107	107	4	103	4	-	2	2		-	
104	Diedersdorf	138	138	3	128	3	-	10	-		-	
108	Dübberin	55	55	3	51	3	-	2	2		-	
112	Dolgelin	170	170	9	166	9	-	3	1	.	-	
116	Eggersdorf / Mü.	100	100	4	97	4	-	1	2		-	
120	Eichwerder	109	109	4	106	4	-	-	3	-	-	
124	Falkenberg/Mark	437	436	19	416	18	-	6	14	1	1	
128	Falkenhagen	229	228	17	220	17	-	3	5		1	
132	Frankenfelde	60	60	3	57	3	-	-	3		-	
136	Fredersdorf-Vogelsdorf	2446	2437	77	2386	73	-	25	26	4	9	
140	Freudenberg	94	94	4	90	4	-	3	1		-	
144	Friedersdorf	106	106	7	98	7	-	7	1		-	
148	Friedrichsaue	64	64	3	61	3	-	3	-		-	
152	Garzau	62	62	1	61	1	-	-	1	.	-	
156	Garzin	65	65	4	65	4	-	-	-	-	-	
160	Genschmar	124	124	7	114	7	-	8	2		-	
164	Gielsdorf	153	151	12	147	12	-	3	1	.	2	
168	Gieshof-Zelliner Loose	49	49	1	48	1	-	-	1		-	
172	Golzow	274	274	8	269	8	-	2	3	-	-	
176	Gorgast	262	262	13	255	13	-	6	1		-	
180	Groß Neuendorf	162	161	10	150	8	-	4	7	2	1	

1) Ohne Wohnheime, ohne Wohngebäude nur mit 1 oder 2 Ferien-/Freizeitwohneinheiten.



Gebäude- und Wohnungszählung 1995

1 Gebäude mit Wohnraum nach Gebäudeart und bewohnte Unterkünfte

Schl Nr.	Gemeinde	Gebäude mit Wohnraum und bewohnte Unter- künfte insgesamt	Darunter Gebäude mit Wohnraum		Davon						Bewohnte Unter- künfte
			zu- sammen	darunter  leer- stehend	Wohngebäude 1)		Wohn- heime	Wohn- gebäude nur mit 1 oder 2 Freizeit- wohn- einheiten	sonstige Gebäude mit Wohnraum		
					zu- sammen	darunter  leer- stehend			zu- sammen	darunter  leer- stehend	
184	Grunow	89	89	5	86	5	-	3	-	-	-
188	Gusow	286	286	9	282	9	-	2	2	-	-
192	Güstabieser Loosa	75	75	2	75	2	-	-	-	-	-
196	Haselberg	82	82	4	80	4	-	2	-	-	-
200	Hathenow	46	46	6	45	6	-	1	-	-	-
204	Heckelberg	134	134	8	124	8	-	2	8	-	-
208	Hannickendorf	621	620	13	610	12	-	1	9	1	1
212	Hermersdorf/Obersdorf	184	184	8	174	8	1	6	3	-	-
216	Herzfelde	357	357	16	344	16	-	1	12	-	-
220	Hohenwutzen	270	270	7	265	7	-	3	2	-	-
224	Hünow	877	869	33	850	31	-	11	8	2	8
228	Hoppegarten/Mü.	80	80	1	77	1	-	2	1	-	-
232	Ihlow	51	51	4	51	4	-	-	-	-	-
236	Jahnsfelde	98	98	4	97	4	-	1	-	-	-
240	Kiehnwerder	41	41	8	39	8	-	2	-	-	-
244	Kienitz	195	195	15	192	15	-	2	1	-	-
252	Klosterdorf	106	106	6	103	6	-	2	1	-	-
256	Krüge/Gersdorf	147	147	14	141	14	-	5	1	-	-
260	Kunersdorf/Metzdorf	110	110	9	108	8	-	1	1	-	-
264	Küstrin-Kietz	318	318	28	308	28	-	7	3	-	-
268	Labus, Stadt	561	561	10	553	10	-	2	6	-	-
272	Letschin	580	580	49	563	46	-	5	12	3	-
276	Leuenberg	110	110	6	103	6	-	4	3	-	-
280	Libbenichen	86	86	4	82	4	-	1	3	-	-
284	Lichtenow	118	117	7	116	7	-	-	1	-	1
288	Lietzen	194	194	11	190	11	-	2	2	-	-
292	Lüdersdorf/Biesdorf	129	129	13	122	13	-	5	2	-	-
296	Mädewitz	99	99	9	98	8	-	-	1	-	-
300	Mallnow	84	84	1	83	1	-	-	1	-	-
304	Manschow	340	339	21	331	19	-	1	7	2	1
308	Narxdorf	54	54	3	49	3	-	5	-	-	-
312	Möglin	56	56	3	54	3	-	-	2	-	-
316	Müncheberg, Stadt	1024	1022	23	1001	21	-	5	16	2	2
320	Münchehofe	95	95	2	91	2	-	1	3	-	-
324	Neu Mahlisch	24	24	3	23	3	-	1	-	-	-
328	Neubarnim	104	104	7	92	7	-	9	3	-	-
332	Neuenhagen	305	305	2	298	2	-	3	4	-	-
336	Neuenhagen bei Berlin	3688	3663	108	3590	100	-	27	46	8	25
340	Neuhardenberg	415	415	12	406	12	-	3	6	-	-
344	Neuküstrinchen	100	100	7	96	7	-	4	-	-	-
348	Neulewin	277	277	30	259	28	-	10	8	2	-
352	Neulietzegörcke	95	95	9	90	9	-	3	2	-	-
356	Neureetz	139	139	13	135	12	-	3	1	-	-
360	Neurüdnitz	100	100	8	96	7	-	3	1	-	-
364	Neutrebbin	423	423	22	403	21	-	8	12	1	-
368	Niederjesar	75	75	5	75	5	-	-	-	-	-

1) Ohne Wohnheime, ohne Wohngebäude nur mit 1 oder 2 Ferien-/Freizeitwohneinheiten.



Gebäude- und Wohnungszählung 1995

1 Gebäude mit Wohnraum nach Gebäudeart und bewohnte Unterkünfte

Schl Nr.	Gemeinde	Gebäude mit Wohnraum und bewohnte Unter- künfte insgesamt	Darunter Gebäude mit Wohnraum		Davon						Bewohnte Unter- künfte
			zu- sammen	darunter  leer- stehend	Wohngebäude 1)		Wohn- heime	Wohn- gebäude nur mit 1 oder 2 Freizeit- wohn- einheiten	sonstige Gebäude mit Wohnraum		
					zu- sammen	darunter  leer- stehend			zu- sammen	darunter  leer- stehend	
372	Ortwig	140	140	8	135	8	-	4	1	.	-
376	Petershagen	102	102	3	94	3	-	6	2	.	-
380	Petershagen/Eggersdorf	3089	3074	75	2997	72	-	51	26	3	15
384	Platkow	192	192	11	190	11	-	-	2	.	-
388	Podelzig	264	264	13	260	12	-	1	3	1	-
392	Prützel	186	186	6	173	5	-	8	5	1	-
396	Quappendorf	42	42	2	41	2	-	-	1	.	-
400	Rathsdorf/Neugaul	96	96	7	92	7	-	2	2	.	-
404	Rathstock	96	95	3	92	2	-	-	3	1	1
408	Rohfelde	737	727	12	706	12	-	14	7	-	10
412	Reichenberg	91	91	2	85	2	-	3	3	-	-
416	Reichenow	130	130	2	121	2	-	1	8	-	-
420	Reitwein	167	167	14	164	13	-	2	1	.	-
424	Ringenwalde	40	40	1	39	1	-	-	1	.	-
428	Rüdersdorf b. Bln.	1605	1600	49	1559	44	-	7	34	5	5
432	Sachsendorf	199	199	14	189	14	-	9	1	.	-
436	Schiffmühle	225	225	9	221	9	-	1	3	-	-
440	Schönfließ	38	38	-	38	-	-	-	-	-	-
444	Schulzendorf	98	98	4	96	4	-	-	2	.	-
448	Seelow, Stadt	833	833	33	800	30	-	3	30	3	-
452	Sietzing	102	102	9	102	9	-	-	-	-	-
456	Sophienthal	90	90	5	84	5	-	5	1	.	-
460	Steinbeck	76	76	1	71	1	-	-	5	-	-
464	Steintoch	148	148	3	144	3	-	1	3	-	-
468	Starnebeck/Harnekop	136	133	6	127	6	-	5	1	.	3
472	Strausberg, Stadt	2824	2819	91	2758	87	-	7	54	4	5
476	Trebnitz	144	144	8	144	8	-	-	-	-	-
480	Treplin	107	107	2	107	2	-	-	-	-	-
484	Waldsiedersdorf	244	244	6	225	4	-	5	14	2	-
488	Wegendorf	139	139	2	137	2	-	-	2	.	-
492	Werbis	252	251	20	242	19	-	3	6	1	1
496	Werder	113	112	4	110	4	-	-	2	.	1
500	Wesendahl	62	62	3	60	3	-	-	2	-	-
504	Wölsickendorf/Wollenberg	131	131	7	120	5	-	6	5	2	-
508	Worin	235	235	8	227	8	-	4	4	-	-
512	Wriezen, Stadt	936	932	16	901	16	-	-	31	-	4
516	Wulkow bei Booßen	69	69	3	69	3	-	-	-	-	-
520	Wulkow bei Trebnitz	82	82	5	81	5	-	1	-	-	-
528	Wustrow	71	71	5	67	5	-	3	1	.	-
532	Zäckericker Loose	66	66	3	59	3	-	7	-	-	-
536	Zechin	203	203	26	191	25	-	8	4	1	-
540	Zinndorf	95	95	6	95	6	-	-	-	-	-
Landkreis zusammen		39568	39460	1584	38334	1513	3	466	657	71	108

1) Ohne Wohnheime, ohne Wohngebäude nur mit 1 oder 2 Ferien-/Freizeitwohneinheiten.



Gebäude- und Wohnungszählung 1995

2 Wohngebäude \*) nach Baujahr und öffentlich geförderten Wohneinheiten

Schl. Nr.	Gemeinde	Wohngebäude		Davon errichtet von ... bis ...							
		insgesamt	darunter	bis 1900	1901 - 1918	1919 - 1948	1949 - 1968	1969 - 1981	1982 - 1987	1988 - 1990	1991 und später
			mit öffent- lich geför- derten Wohn- einheiten								
64	Märkisch-Oderland										
004	Alt Mahlisch	46	-	16	1	14	15	-	-	-	-
008	Alt Tuchebrand	188	1	12	4	41	66	27	17	10	11
012	Alt Zeschdorf	196	-	8	7	42	73	29	22	7	8
016	Altbarnim	43	-	30	-	6	2	3	-	1	1
020	Altfriedland	153	-	60	10	23	23	16	11	4	6
024	Altglietzen	158	-	74	16	30	16	9	5	3	5
028	Altlandsberg, Stadt	672	6	107	113	165	69	52	65	38	63
032	Altreetz	140	1	59	7	16	13	29	5	3	8
036	Alttrebbin	65	-	19	2	9	26	1	1	2	5
040	Altwrizen/Beauregard	115	-	65	3	15	18	6	1	4	3
044	Bad Freienwalde (Oder), St	1449	3	419	165	343	165	190	119	19	29
048	Batzlow	64	-	5	7	28	14	3	4	1	2
052	Beiersdorf	93	-	42	7	13	29	-	2	-	-
056	Bleyen	84	-	19	7	30	25	2	-	-	1
060	Bliesdorf	181	1	86	5	18	37	6	14	7	8
064	Bollersdorf	113	-	14	9	33	15	19	7	6	10
068	Bralitz	197	-	77	32	30	18	18	6	6	10
072	Bruchmühle	280	1	31	48	118	17	14	14	8	30
076	Brunow	61	1	14	2	11	31	-	-	-	3
080	Buchholz	54	-	20	5	14	6	2	-	2	5
084	Buckow, Stadt	431	-	166	71	97	25	30	24	7	11
088	Buschdorf	82	-	47	6	11	17	1	-	-	-
092	Carzig	23	-	9	2	6	4	1	-	-	1
096	Dahlwitz-Hoppegarten	1095	25	71	63	562	96	98	64	22	119
100	Dannenberg	103	-	33	2	43	19	1	1	2	2
104	Diedersdorf	128	1	41	6	24	27	19	6	1	4
108	Döbberin	51	-	10	3	12	23	2	-	1	-
112	Dolgelin	166	-	28	8	45	58	12	5	7	3
116	Eggersdorf / Mü.	97	3	23	3	31	15	5	4	-	16
120	Eichwerder	106	-	31	4	12	16	9	12	4	18
124	Falkenberg/Mark	416	-	197	67	71	27	27	15	3	9
128	Falkenhagen	220	2	39	15	43	56	28	18	7	14
132	Frankenfelde	57	-	19	1	23	4	7	1	-	2
136	Frederdsdorf-Vogelsdorf	2386	29	46	162	1240	224	228	181	62	243
140	Frauenberg	90	-	53	13	12	1	2	5	1	3
144	Friedersdorf	98	1	19	3	42	27	3	-	2	2
148	Friedrichsaue	61	-	6	1	14	39	-	-	-	1
152	Garzau	61	-	29	2	6	9	3	5	4	3
156	Garzin	65	-	27	4	12	17	3	2	-	-
160	Genschmar	114	-	29	3	23	37	5	7	5	5
164	Gielsdorf	147	-	55	7	24	26	12	8	8	7
168	Gieshof-Zelliner Loose	48	-	7	3	2	32	-	-	2	2
172	Golzow	269	1	54	6	68	74	31	12	15	9
176	Gorgast	255	1	61	16	45	84	24	9	4	12
180	Groß Neuendorf	150	-	61	15	35	17	6	9	6	1
184	Grunow	86	2	24	2	23	20	11	-	1	5

\*) Ohne Wohnheime, ohne Wohngebäude nur mit 1 oder 2 Ferien-/Freizeitwohneinheiten.



Gebäude- und Wohnungszählung 1995

2 Wohngebäude \*) nach Baujahr und öffentlich geförderten Wohneinheiten

Schl Nr.	Gemeinde	Wohngebäude		Davon errichtet von ... bis ...							
		insgesamt	darunter mit öffent- lich geför- derten Wohn- einheiten	bis 1900	1901 - 1918	1919 - 1948	1949 - 1968	1969 - 1981	1982 - 1987	1988 - 1990	1991 und später
188	Gusow	282	-	129	21	29	43	34	15	6	5
192	Güstebieser Loose	75	-	19	2	9	32	4	5	4	-
196	Haselberg	80	-	19	3	15	28	5	2	3	5
200	Hathenow	45	1	2	-	9	20	3	1	2	8
204	Heckelberg	124	-	35	14	36	23	11	-	2	3
208	Hennickendorf	610	1	64	56	228	88	104	40	8	22
212	Hermersdorf/Obersdorf	174	-	49	7	56	33	14	8	4	3
216	Herzfelde	344	1	100	62	65	52	28	13	7	17
220	Hohenwutzen	265	-	97	19	55	45	12	18	8	11
224	Hönow	850	7	37	35	414	74	78	57	28	127
228	Hoppegarten/Nü.	77	1	36	10	20	1	2	4	1	3
232	Ihlow	51	-	9	-	12	19	5	3	-	3
236	Jahnsfelde	97	-	39	8	12	22	5	4	2	5
240	Kiehnwerder	39	-	29	1	6	-	3	-	-	-
244	Kienitz	192	1	92	11	21	45	4	9	3	7
252	Klosterdorf	103	1	29	6	14	21	14	8	3	8
256	Krüge/Gersdorf	141	-	47	12	28	45	2	3	1	3
260	Kunersdorf/Metzdorf	108	-	19	1	30	37	8	5	5	3
264	Küstrin-Kietz	308	3	31	10	147	81	19	4	7	9
268	Labus, Stadt	553	5	80	48	159	78	44	53	17	74
272	Letschin	563	3	198	47	111	81	77	28	8	13
276	Leuenberg	103	-	22	6	28	33	5	2	4	3
280	Libbenichen	82	1	18	4	19	31	3	1	3	3
284	Lichtenow	116	2	26	14	43	10	7	6	1	9
288	Lietzen	190	3	48	14	36	46	17	11	5	13
292	Lüdersdorf/Biesdorf	122	-	32	3	48	18	10	7	-	4
296	Mädewitz	98	-	44	6	9	16	17	3	2	1
300	Mallnow	83	-	17	4	28	25	3	4	-	2
304	Manschnow	331	1	59	29	90	48	59	37	2	7
308	Marxdorf	49	-	17	3	14	10	1	2	1	1
312	Möglin	54	-	3	-	7	30	3	6	3	2
316	Müncheberg, Stadt	1001	2	125	36	370	192	118	60	35	65
320	Münchehofe	91	-	13	20	21	4	9	7	8	9
324	Neu Mahlisch	23	-	6	2	6	9	-	-	-	-
328	Neubarnim	92	-	41	13	11	12	5	7	3	-
332	Neuenhagen	298	-	85	32	78	39	33	19	5	7
336	Neuenhagen bei Berlin	3590	33	75	354	1954	289	294	242	101	281
340	Neuhardenberg	406	-	95	26	42	114	65	43	6	15
344	Neuküstrinchen	96	-	50	4	6	23	4	6	1	2
348	Neulewin	259	-	98	9	38	64	22	18	8	2
352	Neulietzagörücke	90	-	47	3	9	22	6	1	-	2
356	Neureetz	135	-	101	1	6	11	3	7	2	4
360	Neurüdnitz	96	-	33	11	8	34	1	4	1	4
364	Neutrebbin	403	1	144	47	67	12	65	33	21	14
368	Niederjesar	75	-	9	10	22	25	5	1	-	3
372	Ortwig	135	-	65	9	16	27	3	3	9	3
376	Petershagen	94	-	36	2	20	25	6	1	1	3
380	Petershagen/Eggersdorf	2997	20	73	341	1485	270	309	150	66	303

\*) Ohne Wohnheime, ohne Wohngebäude nur mit 1 oder 2 Ferien-/Freizeitwohneinheiten.



Gebäude- und Wohnungszählung 1995

2 Wohngebäude \*) nach Baujahr und öffentlich geförderten Wohneinheiten

Schl. Nr.	Gemeinde	Wohngebäude		Davon errichtet von ... bis ...							
		insgesamt	darunter	bis 1900	1901 - 1918	1919 - 1948	1949 - 1968	1969 - 1981	1982 - 1987	1988 - 1990	1991 und später
			mit öffent- lich geför- derten Wohn- einheiten								
384	Platkow	190	3	96	13	31	19	17	5	1	8
388	Podelzig	260	1	34	11	65	103	16	14	6	11
392	Prötzel	173	-	43	2	19	53	20	19	5	12
396	Quappendorf	41	-	18	1	13	9	-	-	-	-
400	Rathsdorf/Neugaul	92	-	41	4	8	20	6	7	3	3
404	Rathstock	92	-	27	1	12	35	8	6	1	2
408	Rahfelde	706	7	47	40	296	97	80	56	19	71
412	Reichenberg	85	-	13	1	7	37	6	9	7	5
416	Reichenow	121	-	17	2	17	57	17	8	1	2
420	Raitwein	164	1	54	6	51	30	3	9	6	5
424	Ringenwalde	39	-	16	4	2	11	2	2	2	-
428	Rüdersdorf b. Bln.	1559	6	306	152	509	198	206	108	17	63
432	Sachsendorf	189	-	15	20	41	98	3	4	5	3
436	Schiffmühle	221	-	104	19	42	16	20	12	4	4
440	Schönfließ	38	-	6	5	8	16	2	-	-	1
444	Schulzendorf	96	2	20	8	11	25	17	5	4	6
448	Seelow, Stadt	800	2	133	26	101	238	170	67	31	34
452	Sietzing	102	-	58	5	19	6	5	-	6	3
456	Sophienthal	84	-	45	3	10	18	4	2	1	1
460	Steinbeck	71	-	17	6	18	27	1	1	-	1
464	Steintoch	144	-	16	4	17	42	32	27	1	5
468	Sternebeck/Harnepok	127	-	39	7	28	31	4	10	3	5
472	Strausberg, Stadt	2758	19	241	98	692	579	585	252	133	178
476	Trebnitz	144	-	33	12	31	51	3	5	4	5
480	Treplin	107	2	25	12	17	13	9	4	1	26
484	Waldsiefersdorf	225	1	23	36	59	38	30	13	13	13
488	Wegendorf	137	2	16	3	41	16	4	1	6	50
492	Werbig	242	2	89	20	47	57	13	5	4	7
496	Werder	110	1	29	14	26	16	11	6	1	7
500	Wesendahl	60	-	22	4	12	10	5	2	-	5
504	Wölsickendorf/Wollenberg	120	-	34	7	46	26	4	1	1	1
508	Worin	227	-	34	9	62	72	33	12	4	1
512	Wriezen, Stadt	901	5	115	30	321	135	181	72	29	18
516	Wulkow bei Booßen	69	1	12	6	21	14	-	3	-	13
520	Wulkow bei Trebnitz	81	-	19	2	11	33	10	2	2	2
528	Wustrow	67	-	26	2	9	17	9	2	2	-
532	Zäckericker Loose	59	-	24	1	6	20	1	5	1	1
536	Zechin	191	2	58	25	41	44	9	4	1	9
540	Zinndorf	95	-	30	11	22	9	8	-	8	7
	Landkreis zusammen	38334	223	6899	2946	12271	6315	4097	2402	1025	2379

\*) Ohne Wohnheime, ohne Wohngebäude nur mit 1 oder 2 Ferien-/Freizeitwohneinheiten.



Schl. Nr.	Gemeinde	Wohngebäude		Davon ist Eigentümer/Erbbauberechtigter			
		insgesamt	darunter mit noch nicht entschiede- nen Ansprüchen auf Rücküber- tragung	Einzelperson oder Ehepaar	Erben- oder sonstige Personen- gemeinschaft	Gemeinschaft von Wohnungs- eigentümern	Wohnungs- genossenschaft/ Wohnungsbaugenossenschaft
64	Märkisch-Oderland						
004	Alt Nahlisch	46	-	36	-	-	-
008	Alt Tuchebrand	188	8	167	4	-	-
012	Alt Zeschdorf	196	22	163	6	-	-
016	Altbarnim	43	12	28	1	-	-
020	Altfriedland	153	20	117	14	-	-
024	Altglietzen	158	4	147	4	-	-
028	Altlandsberg, Stadt	672	110	505	30	1	-
032	Altræetz	140	5	119	3	-	-
036	Alttrebbin	65	6	55	1	-	-
040	Altwriezen/Beauregard	115	5	86	9	-	-
044	Bad Freienwalde (Oder), St	1 449	222	831	74	4	78
048	Batzlow	64	11	49	1	-	-
052	Beiersdorf	93	4	68	8	-	-
056	Bleyen	84	3	67	7	-	-
060	Bliesdorf	181	5	153	6	-	-
064	Bollersdorf	113	7	83	6	-	-
068	Bralitz	197	18	164	11	-	-
072	Bruchmühle	280	25	230	15	-	3
076	Brunow	61	2	48	3	-	-
080	Buchholz	54	2	40	6	-	-
084	Buckow, Stadt	431	70	333	27	-	-
088	Buschdorf	82	2	66	8	-	-
092	Carzig	23	1	17	1	-	-
096	Dahlwitz-Hoppegarten	1 095	126	870	50	9	4
100	Dannenberg	103	1	86	7	-	-
104	Diedersdorf	128	5	96	8	-	-
108	Döbberin	51	7	39	3	-	-
112	Dolgelin	166	10	135	16	-	-
116	Eggersdorf / Mü.	97	6	81	6	-	-
120	Eichwerder	106	6	45	5	-	-
124	Falkenberg/Mark	416	47	339	18	-	-
128	Falkenhagen	220	3	158	8	-	-
132	Frankenfelde	57	5	44	-	-	-
136	Fredersdorf-Vogelsdorf	2 386	178	2 102	101	1	1
140	Freudenberg	90	3	68	10	-	-
144	Friedersdorf	98	10	66	10	-	1
148	Friedrichsaue	61	-	49	5	-	1
152	Garzau	61	5	46	6	-	-
156	Garzin	65	1	46	4	-	-
160	Genschmar	114	2	93	4	-	-
164	Gielsdorf	147	4	112	9	-	-
168	Gieshof-Zelliner Loose	48	11	36	-	-	-
172	Golzow	269	10	218	12	-	-
176	Gorgast	255	13	191	9	-	-
180	Groß Neuendorf	150	24	121	7	-	1
184	Grunow	86	7	65	7	-	-

\*) Ohne Wohnheime, ohne Wohngebäude nur mit 1 oder 2 Ferien-/Freizeitwohneinheiten.



Wohnungszählung 1995

bzw. Verfügungs-/Nutzungsberechtigten

bzw. Verfügungs-/Nutzungsberechtigter								Schl Nr.
sonst. Wohnungs- unternehmen (einschließlich kommunales Woh- nungsunternehmen)	Kreditinstitut, Versicherungs- unternehmen	Immobilien- fonds, sonstiges Unternehmen (einschl. Deutsche Bahn AG, Post)	Treuhand-Liegen- schaftsgesellschaft Bodenverwertungs- u. -verwaltungs GmbH	Gemeinde	Bund, Land oder sonst. jurist. Person des öffentlichen Rechts	Kirche, Reli- gions- gesell- schaft	sonstige Organisation ohne Erwerbs- zweck	
-	-	-	5	5	-	-	-	004
-	-	-	-	15	1	-	-	1 008
-	-	4	2	20	1	-	-	012
-	-	11	-	2	1	-	-	016
-	-	-	1	19	1	1	-	020
-	-	-	1	4	1	1	-	024
22	1	12	12	83	3	3	-	028
16	-	1	1	-	-	-	-	032
4	-	3	2	-	-	-	-	036
5	-	12	2	1	-	-	-	040
359	-	11	11	44	27	8	-	2 044
1	-	6	5	2	-	-	-	048
9	-	2	2	2	1	1	-	052
-	-	2	1	7	-	-	-	056
12	-	-	10	-	-	-	-	060
-	-	5	6	7	6	-	-	064
-	-	-	3	16	2	1	-	068
3	-	-	1	28	-	-	-	072
3	-	1	6	-	-	-	-	076
-	-	1	5	-	1	1	-	080
1	-	3	2	57	1	5	-	2 084
-	-	-	-	8	-	-	-	088
-	-	-	3	2	-	-	-	092
30	-	4	3	115	7	-	-	3 096
6	-	-	2	-	2	-	-	100
-	-	1	10	11	1	1	-	104
-	-	1	-	8	-	-	-	108
3	-	1	-	11	-	-	-	112
7	-	-	3	-	-	-	-	116
14	-	41	1	-	-	-	-	120
41	-	1	7	2	3	3	-	2 124
2	-	2	3	27	19	1	-	128
4	-	1	7	-	1	-	-	132
25	-	10	2	140	2	2	-	136
6	-	5	1	-	-	-	-	140
-	-	-	-	20	-	1	-	144
-	-	-	-	6	-	-	-	148
6	-	1	1	-	1	-	-	152
-	-	-	11	4	-	-	-	156
-	-	5	2	10	-	-	-	160
-	-	4	7	9	5	1	-	164
-	-	1	-	9	2	-	-	168
2	-	1	3	32	1	-	-	172
2	-	-	26	27	-	-	-	176
1	-	-	1	19	-	-	-	180
-	-	4	-	8	-	-	-	2 184



Gebäude- und  
3 Wohngebäude \*) nach Eigentümern/Erbbauberechtigten

Schl. Nr.	Gemeinde	Wohngebäude		Davon ist Eigentümer/Erbbauberechtigter			
		insgesamt	darunter mit noch nicht entschiede- nen Ansprüchen auf Rücküber- tragung	Einzelperson oder Ehepaar	Erben- oder sonstige Personen- gemeinschaft	Gemeinschaft von Wohnungs- eigentümern	Wohnungs- genossenschaft/ Wohnungsbau- genossenschaft
188	Gusow	282	21	242	5	-	-
192	Güstebieser Loose	75	7	67	2	-	-
196	Haselberg	80	3	65	6	-	-
200	Hathenow	45	-	39	-	-	-
204	Heckelberg	124	5	82	5	-	-
208	Hennickendorf	610	27	462	29	3	8
212	Hermersdorf/Obersdorf	174	11	133	9	-	-
216	Herzfelde	344	36	233	20	-	-
220	Hohenwutzen	265	9	249	4	-	-
224	Hönow	850	49	759	43	3	-
228	Hoppegarten/Mü.	77	1	68	5	-	-
232	Ihlow	51	3	37	3	-	-
236	Jahnsfelde	97	4	85	5	-	-
240	Kiehnwarder	39	3	29	-	-	-
244	Kienitz	192	10	167	4	-	-
252	Klosterdorf	103	6	77	5	-	-
256	Krüge/Gersdorf	141	5	114	5	-	-
260	Kunersdorf/Metzdorf	108	4	79	3	-	3
264	Küstrin-Kietz	308	9	231	19	-	-
268	Lebus, Stadt	553	39	500	16	4	-
272	Letschin	563	74	431	29	2	-
276	Lauenberg	103	1	80	5	2	-
280	Libbenichen	82	13	61	4	-	-
284	Lichtenow	116	15	98	3	1	-
288	Lietzen	190	8	161	12	-	-
292	Lüdersdorf/Biesdorf	122	8	97	7	-	-
296	Mädewitz	98	4	81	9	-	-
300	Mallnow	83	1	69	2	-	-
304	Manschnow	331	10	269	11	-	-
308	Marxdorf	49	-	39	3	-	-
312	Möglin	54	-	38	1	-	-
316	Müncheberg, Stadt	1 001	53	731	43	19	16
320	Münchehofa	91	3	74	6	-	-
324	Neu Mahlisch	23	-	20	3	-	-
328	Neubarnim	92	18	70	5	-	-
332	Neuenhagen	298	14	250	10	-	-
336	Neuenhagen bei Berlin	3 590	428	3 004	170	3	3
340	Neuhardenberg	406	81	261	9	-	-
344	Neuküstrinchen	96	-	82	2	-	-
348	Neulawin	259	12	198	18	-	1
352	Neulietzegörcke	90	3	80	2	-	-
356	Neureatz	135	4	122	2	-	-
360	Neurüdnitz	96	4	80	9	-	-
364	Neutrebbin	403	41	329	15	-	1
368	Niederjesar	75	8	58	6	-	1
372	Ortwig	135	15	111	6	-	-
376	Petershagen	94	3	81	2	-	-
380	Petershagen/Eggersdorf	2 997	282	2 643	131	9	-

\*) Ohne Wohnheime,

ohne Wohngebäude nur mit 1 oder 2 Ferien-/Freizeitwohneinheiten.



Wohnungszählung 1995

bzw. Verfügungs-/Nutzungsberechtigten

bzw. Verfügungs-/Nutzungsberechtigter								Schl Nr.
sonst. Wohnungs- unternehmen (einschließlich kommunales Woh- nungsunternehmen)	Kreditinstitut, Versicherungs- unternehmen	Immobilien- fonds, sonstiges Unternehmen (einschl. Deutsche Bahn AG, Post)	Treuhand-Liegen- schaftsgesellschaft Bodenverwertungs- u. -verwaltungs GmbH	Gemeinde	Bund, Land oder sonst. jurist. Person des öffentlichen Rechts	Kirche, Reli- gions- gesell- schaft	sonstige Organisation ohne Erwerbs- zweck	
4	-	-	6	24	1	-	-	188
4	-	1	1	-	-	-	-	192
6	-	-	2	-	-	1	-	196
-	-	-	1	5	-	-	-	200
18	-	-	17	1	-	1	-	204
1	-	20	1	82	-	-	-	4 208
20	1	-	9	-	-	2	-	212
2	-	16	4	68	1	-	-	216
1	-	-	-	9	2	-	-	220
-	-	1	11	28	4	1	-	224
4	-	-	-	-	-	-	-	228
-	1	2	2	6	-	-	-	232
7	-	-	-	-	-	-	-	236
-	-	-	7	3	-	-	-	240
12	-	2	-	6	1	-	-	244
-	-	7	6	6	-	-	-	2 252
14	-	4	1	2	1	-	-	256
14	-	-	7	1	-	1	-	260
8	-	5	15	25	5	-	-	264
2	-	-	9	21	1	-	-	268
5	1	1	27	64	2	-	-	1 272
9	-	4	3	-	-	-	-	276
1	-	-	1	12	2	-	-	1 280
-	-	-	-	14	-	-	-	284
1	-	2	-	12	1	1	-	288
10	-	-	6	2	-	-	-	292
6	-	2	-	-	-	-	-	296
-	-	1	3	7	-	1	-	300
-	-	8	-	40	3	-	-	304
-	-	-	4	2	-	1	-	308
13	-	2	-	-	-	-	-	312
112	1	17	51	-	8	3	-	316
1	-	-	-	10	-	-	-	320
-	-	-	-	-	-	-	-	324
3	-	4	1	8	1	-	-	328
-	1	-	1	32	4	-	-	332
75	-	25	12	292	3	1	-	2 336
-	-	-	2	29	105	-	-	340
6	-	-	3	-	2	1	-	344
11	1	19	7	3	-	1	-	348
4	-	1	2	-	-	1	-	352
4	-	1	6	-	-	-	-	356
5	-	1	1	-	-	-	-	360
54	-	1	1	1	-	1	-	364
5	-	5	-	-	-	-	-	368
-	-	1	1	13	3	-	-	372
1	-	-	1	9	-	-	-	376
20	-	1	3	186	-	2	-	2 380



Gebäude- und  
3 Wohngebäude \*) nach Eigentümern/Erbbauberechtigten

Schl Nr.	Gemeinde	Wohngebäude		Davon ist Eigentümer/Erbbauberechtigter			
		insgesamt	darunter mit noch nicht entschie- nen Ansprüchen auf Rücküber- tragung	Einzelperson oder Ehepaar	Erben- oder sonstige Personen- gemeinschaft	Gemeinschaft von Wohnungs- eigentümern	Wohnungs- genossenschaft/ Wohnungsbau- genossenschaft
384	Platkow	190	6	170	13	-	-
388	Podelzig	260	4	203	3	-	-
392	Prützel	173	5	112	8	-	-
396	Quappendorf	41	6	31	2	-	-
400	Rathsdorf/Neugaul	92	-	76	5	1	-
404	Rathstock	92	3	60	-	-	-
408	Rehfelde	706	37	623	34	-	-
412	Reichenberg	85	4	67	4	-	-
416	Reichenow	121	3	87	4	-	1
420	Reitwein	164	3	142	7	-	-
424	Ringewalde	39	6	24	1	-	1
428	Rüdersdorf b. Bln.	1 559	117	1 028	74	2	141
432	Sachsendorf	189	24	146	5	-	-
436	Schiffmühle	221	13	193	7	-	-
440	Schönfließ	38	3	21	5	-	-
444	Schulzendorf	96	4	67	7	-	-
448	Seelow, Stadt	800	25	538	37	1	22
452	Sietzing	102	12	78	4	-	-
456	Sophienthal	84	4	71	1	-	10
460	Steinbeck	71	2	57	8	-	-
464	Steintoch	144	11	97	1	-	-
468	Sterneback/Harnekop	127	5	104	5	-	-
472	Strausberg, Stadt	2 758	263	1 463	101	9	145
476	Trebnitz	144	2	103	12	-	-
480	Treplin	107	9	92	1	-	-
484	Waldsiedersdorf	225	39	164	12	-	-
488	Wegendorf	137	1	109	5	-	-
492	Werbzig	242	9	193	22	-	-
496	Werder	110	7	84	12	-	-
500	Wesendahl	60	2	47	4	-	-
504	Wülsickendorf/Wollenberg	120	9	97	6	-	-
508	Worin	227	17	162	7	-	2
512	Wriezen, Stadt	901	50	575	25	35	24
516	Wulkow bei Booßen	69	20	45	2	-	-
520	Wulkow bei Trebnitz	81	2	62	4	-	-
528	Wustrow	67	4	58	5	-	-
532	Zäckericker Loose	59	2	43	4	-	-
536	Zechin	191	18	145	20	-	2
540	Zinnendorf	95	9	80	6	2	-
	Landkreis zusammen	38 334	3 163	29 531	1 746	111	470

\*) Ohne Wohnheime, ohne Wohngebäude nur mit 1 oder 2 Ferien-/Freizeitwohneinheiten.



## Wohnungszählung 1995

## bzw. Verfügungs-/Nutzungsberechtigten

bzw. Verfügungs-/Nutzungsberechtigter								Schl Nr.
sonst. Wohnungs- unternehmen (einschließlich kommunales Woh- nungsunternehmen)	Kreditinstitut, Versicherungs- unternehmen	Immobilien- fonds, sonstiges Unternehmen (einschl. Deutsche Bahn AG, Post)	Treuhand-Liegen- schaftsgesellschaft Bodenverwertungs- u. -verwaltungs GmbH	Gemeinde	Bund, Land oder sonst. jurist. Person des öffentlichen Rechts	Kirche, Reli- gions- gesell- schaft	sonstige Organisation ohne Erwerbs- zweck	
-	-	-	2	5	-	-	-	384
3	-	2	27	21	-	1	-	388
23	-	-	8	1	7	2	12	392
-	-	-	-	8	-	-	-	396
6	-	-	4	-	-	-	-	400
-	-	-	2	29	1	-	-	404
8	-	4	5	29	2	1	-	408
-	-	-	5	8	-	1	-	412
22	-	-	-	-	-	-	7	416
-	-	-	2	11	1	1	-	420
-	-	4	3	6	-	-	-	424
264	1	21	1	4	19	3	1	428
-	-	-	-	37	-	1	-	432
-	-	-	3	17	1	-	-	436
2	-	3	1	3	2	-	1	440
15	-	-	4	-	2	-	1	444
147	-	10	7	34	2	2	-	448
6	-	1	2	11	-	-	-	452
-	-	-	-	2	-	-	-	456
-	-	-	1	4	1	-	-	460
-	-	10	26	10	-	-	-	464
10	-	-	4	2	1	-	1	468
356	2	20	19	151	487	5	-	472
23	-	1	5	-	-	-	-	476
1	-	-	4	9	-	-	-	480
19	-	-	9	14	6	-	1	484
-	-	5	11	6	-	-	1	488
10	-	7	2	8	-	-	-	492
1	-	1	7	4	-	1	-	496
-	-	1	4	4	-	-	-	500
-	-	-	8	6	2	1	-	504
1	-	-	10	43	1	1	-	508
220	-	10	9	-	2	1	-	512
-	-	1	-	21	-	-	-	516
-	-	-	1	14	-	-	-	520
3	-	1	-	-	-	-	-	528
6	-	4	1	-	1	-	-	532
2	-	-	-	22	-	-	-	536
-	-	-	5	1	-	1	-	540
2 195	10	417	608	2 348	778	71	49	



Schl. Nr.	Gemeinde	Insgesamt	Da		
			volkseigen		
			zusammen	in Rechtsträgerschaft von Kommunen und kommunalen Wohnungsunternehmen	in anderer Rechtsträger- schaft oder sonstiges Volkseigentum
64	Märkisch-Oderland				
004	Alt Mahlisch	46	6	6	-
008	Alt Tuchebrand	177	18	2	16
012	Alt Zeschdorf	188	28	25	3
016	Altbarnim	42	3	1	2
020	Altfriedland	147	30	25	5
024	Altglietzen	153	7	7	-
028	Altlandsberg, Stadt	609	114	111	3
032	Altreetz	132	17	16	1
036	Alttrebbin	60	5	3	2
040	Altwriezen/Beauregard	112	8	6	2
044	Bad Freienwalde (Oder), St	1 420	528	476	52
048	Batzlow	62	7	3	4
052	Beiersdorf	93	14	12	2
056	Bleyen	83	9	2	7
060	Bliesdorf	173	21	16	5
064	Bollersdorf	103	19	19	-
068	Bralitz	187	24	21	3
072	Bruchmühle	250	29	28	1
076	Brunow	58	7	7	-
080	Buchholz	49	1	-	-
084	Buckow, Stadt	420	88	81	7
088	Buschdorf	82	7	-	7
092	Carzig	22	5	3	2
096	Dahlwitz-Hoppegarten	976	117	104	13
100	Dannenberg	101	10	10	-
104	Diedersdorf	124	18	16	2
108	Döbberin	51	16	16	-
112	Dolgelin	163	13	13	-
116	Eggersdorf / Mü.	81	9	8	1
120	Eichwerder	88	41	17	24
124	Falkenberg/Mark	407	94	84	10
128	Falkenhagen	206	43	36	7
132	Frankenfelde	55	10	6	4
136	Fredersdorf-Vogelsdorf	2 143	163	147	16
140	Frauenberg	87	13	10	3
144	Friedersdorf	96	22	22	-
148	Friedrichsau	60	6	-	6
152	Garzau	58	10	8	2
156	Garzin	65	9	8	1
160	Genschmar	109	9	-	9
164	Gielsdorf	140	15	11	4
168	Gieshof-Zelliner Loose	46	10	10	-
172	Golzow	260	36	3	33
176	Gorgast	243	57	11	46
180	Groß Neuendorf	149	25	24	1
184	Grunow	81	8	8	-
188	Gusow	277	34	32	2

\*) Ohne Wohnheime, ohne Wohngebäude nur mit 1 oder 2 Ferien-/Freizeitwohneinheiten.



Wohnungszählung 1995

Eigentumsform am 2. Oktober 1990

von							Schl Nr.
genossenschaftlich			privat			sonstiges (z.B. ausländische Streitkräfte, unbekannt)	
zusammen	ANG, GNG	LPG, PGH, sonstige Genossenschaften	zusammen	vom Eigentümer oder anderen privatrecht- lich verwaltet	in staatlicher Verwaltung		
8	-	8	32	32	-	-	004
5	2	3	153	153	-	-	1 008
7	-	7	149	149	-	-	4 012
19	-	19	20	20	-	-	016
4	2	2	112	112	-	-	1 020
3	-	3	142	142	-	-	1 024
40	-	40	448	441	7	-	7 028
4	1	3	111	108	3	-	032
10	-	10	44	44	-	-	1 036
22	1	21	81	81	-	-	1 040
94	84	10	793	784	9	-	5 044
8	-	8	47	47	-	-	048
15	2	13	64	64	-	-	052
5	2	3	69	69	-	-	056
9	-	9	143	143	-	-	060
17	3	14	67	63	4	-	064
2	.	.	158	157	1	-	3 068
1	.	.	216	209	7	-	4 072
9	1	8	41	41	-	-	1 076
9	-	9	37	37	-	-	2 080
3	-	3	329	324	5	-	084
-	-	-	75	75	-	-	088
-	-	-	17	17	-	-	092
16	9	7	826	780	46	-	17 096
9	2	7	79	79	-	-	3 100
8	-	8	98	98	-	-	104
1	.	.	34	34	-	-	108
3	-	3	142	139	3	-	5 112
6	-	6	66	65	1	-	116
4	-	4	43	43	-	-	120
12	2	10	298	293	5	-	3 124
11	1	10	139	139	-	-	13 128
8	-	8	37	37	-	-	132
9	3	6	1 930	1 842	88	-	41 136
4	-	4	68	68	-	-	2 140
3	-	3	70	70	-	-	1 144
1	.	.	53	53	-	-	148
2	.	.	45	45	-	-	1 152
13	-	13	40	40	-	-	3 156
28	17	11	72	72	-	-	160
16	1	15	109	106	3	-	164
3	-	3	32	32	-	-	1 168
5	3	2	218	216	2	-	1 172
17	-	17	167	165	2	-	2 176
15	-	15	108	105	3	-	1 180
8	-	8	65	65	-	-	184
8	-	8	232	225	7	-	3 188



Schl. Nr.	Gemeinde	Insgesamt	Da		
			volksaigen		
			zusammen	in Rechtsträgerschaft von Kommunen und kommunalen Wohnungsunternehmen	in anderer Rechtsträger- schaft oder sonstiges Volkseigentum
192	Güstebieser Loose	75	6	5	1
196	Haselberg	75	6	5	1
200	Hathenow	37	7	2	5
204	Heckalberg	121	25	25	-
208	Hennickendorf	588	106	102	4
212	Hermersdorf/Obersdorf	171	28	19	9
216	Harzfelde	327	103	97	6
220	Hohenwutzen	254	16	14	2
224	Hünöw	723	29	25	4
228	Hoppegarten/Mü.	74	9	6	3
232	Ihlow	48	6	6	-
236	Jahnsfelde	92	9	9	-
240	Kiehnwerder	39	3	3	-
244	Kienitz	185	20	19	1
252	Klosterdorf	95	10	9	1
256	Krüge/Gersdorf	138	19	17	2
260	Kunersdorf/Metzdorf	105	18	17	1
264	Küstrin-Kietz	299	41	15	26
268	Lebus, Stadt	479	29	24	5
272	Letschin	550	76	70	6
276	Leuenberg	100	14	11	3
280	Libbenichen	79	26	21	5
284	Lichtenow	107	16	15	1
288	Lietzen	177	57	25	32
292	Lüdersdorf/Biesdorf	118	19	16	3
296	Mädewitz	97	9	7	2
300	Mallnow	81	9	9	-
304	Manschnow	324	48	3	45
308	Marxdorf	48	5	5	-
312	Möglin	52	12	12	-
316	Müncheberg, Stadt	936	154	102	52
320	Münchehofe	82	12	12	-
324	Neu Mahlisch	23	-	-	-
328	Neubarnim	92	10	9	1
332	Neuenhagen	291	39	35	4
336	Neuenhagen bei Berlin	3 309	376	330	46
340	Neuhardenberg	391	138	32	106
344	Neuküstrinchen	94	11	9	2
348	Neulewin	257	22	16	6
352	Neulietzegörücke	88	4	4	-
356	Neureetz	131	5	5	-
360	Neurüdnitz	92	2	-	-
364	Neutrebbin	389	62	60	2
368	Niederjesar	72	10	9	1
372	Ortwig	132	12	12	-
376	Petershagen	91	9	9	-
380	Petershagen/Eggersdorf	2 694	210	202	8
384	Platkow	182	7	6	1

-----  
\*) Ohne Wohnheime, ohne Wohngebäude nur mit 1 oder 2 Ferien-/Freizeitwohneinheiten.



Wohnungszählung 1995

Eigentumsform am 2. Oktober 1990

von							Schl Nr.
genossenschaftlich			privat			sonstiges (z.B. ausländische Streitkräfte, unbekannt)	
zusammen	AWG,GWG	LPG, PGH, sonstige Genossenschaften	zusammen	vom Eigentümer oder anderen privatrecht- lich verwaltet	in staatlicher Verwaltung		
6	2	4	62	62	-	1 192	
6	-	6	62	62	-	1 196	
1	.	.	29	29	-	- 200	
9	-	9	72	72	-	15 204	
11	9	2	454	432	22	17 208	
13	-	13	122	122	-	8 212	
-	-	-	213	207	6	11 216	
4	-	4	232	231	1	2 220	
12	-	12	672	647	25	10 224	
1	.	.	64	64	-	- 228	
6	-	6	36	36	-	- 232	
2	.	.	80	80	-	1 236	
8	-	8	28	28	-	- 240	
4	1	3	159	158	1	2 244	
17	1	16	67	67	-	1 252	
9	1	8	108	107	1	2 256	
17	-	17	69	69	-	1 260	
1	.	.	240	232	8	17 264	
9	1	8	438	437	1	3 268	
44	3	41	427	421	6	3 272	
14	4	10	70	68	2	2 276	
2	.	.	50	49	1	1 280	
4	-	4	86	85	1	1 284	
4	-	4	114	113	1	2 288	
5	-	5	92	91	1	2 292	
3	-	3	83	82	1	2 296	
8	-	8	63	63	-	1 300	
11	2	9	263	263	-	2 304	
5	-	5	38	35	3	- 308	
4	-	4	36	36	-	- 312	
41	16	25	696	681	15	45 316	
-	-	-	68	65	3	2 320	
-	-	-	23	23	-	- 324	
11	2	9	70	68	2	1 328	
5	-	5	247	245	2	- 332	
10	5	5	2 898	2 729	169	25 336	
7	-	7	242	242	-	4 340	
7	-	7	76	75	1	- 344	
27	1	26	207	206	1	1 348	
3	-	3	79	79	-	2 352	
10	1	9	116	116	-	- 356	
11	1	10	78	77	1	1 360	
6	1	5	315	311	4	6 364	
7	-	7	55	54	1	- 368	
7	-	7	112	109	3	1 372	
2	-	.	80	80	-	- 376	
10	4	6	2 448	2 350	98	26 380	
5	1	4	168	168	-	2 384	



Schl. Nr.	Gemeinde	Insgesamt	Da		
			volkseigen		
			zusammen	in Rechtsträgerschaft von Kommunen und kommunalen Wohnungsunternehmen	in anderer Rechtsträger- schaft oder sonstiges Volkseigentum
388	Podelzig	249	38	31	7
392	Prötzel	161	48	39	9
396	Quappendorf	41	10	10	-
400	Rathsdorf/Neugaul	89	10	6	4
404	Rathstock	90	34	5	29
408	Rehfelde	635	59	52	7
412	Reichenberg	80	8	8	-
416	Reichenow	119	22	22	-
420	Reitwein	159	20	19	1
424	Ringenwalde	39	9	8	1
428	Rüdersdorf b. Bln.	1 496	352	297	55
432	Sachsendorf	186	40	40	-
436	Schiffmühle	217	22	20	2
440	Schönfließ	37	5	4	1
444	Schulzendorf	90	18	15	3
448	Seelow, Stadt	766	189	178	11
452	Sietzing	99	12	11	1
456	Sophienthal	83	2	*	*
460	Steinbeck	70	5	5	-
464	Steintoch	139	53	14	39
468	Sternebeck/Harnekop	122	18	15	3
472	Strausberg, Stadt	2 580	1 060	640	420
476	Trebnitz	139	24	23	1
480	Treplin	81	17	17	-
484	Waldsiefersdorf	212	60	30	30
488	Wegendorf	87	8	8	-
492	Werbig	235	17	12	5
496	Werder	103	6	5	1
500	Wesendahl	55	11	4	7
504	Wölsickendorf/Wollenberg	119	10	9	1
508	Worin	226	55	52	3
512	Wriezen, Stadt	883	267	256	11
516	Wulkow bei Booßen	56	22	22	-
520	Wulkow bei Trebnitz	79	15	15	-
528	Wustrow	67	7	6	1
532	Zäckericker Loose	58	8	6	2
536	Zechin	182	29	7	22
540	Zinndorf	88	2	*	*
	Landkreis zusammen	35 955	6 239	4 855	1 384

\*) Ohne Wohnheime, ohne Wohngebäude nur mit 1 oder 2 Ferien-/Freizeitwohneinheiten.



Wohnungszählung 1995

Eigentumsform am 2. Oktober 1990

von							Schl Nr.
genossenschaftlich			privat			sonstiges (z.B. ausländische Streitkräfte, unbekannt)	
zusammen	AWG,GWG	LPG, PGH, sonstige Genossenschaften	zusammen	von Eigentümer oder anderen privatrecht- lich verwaltet	in staatlicher Verwaltung		
16	1	15	173	170	3	22 388	
15	-	15	92	92	-	6 392	
2	-	.	29	29	-	- 396	
6	-	6	73	73	-	- 400	
3	1	2	53	53	-	- 404	
12	1	11	558	542	16	6 408	
7	-	7	63	63	-	2 412	
9	1	8	88	88	-	- 416	
4	-	4	134	134	-	1 420	
6	-	6	24	23	1	- 424	
172	163	9	942	927	15	30 428	
3	2	1	142	142	-	1 432	
3	-	3	191	190	1	1 436	
7	5	2	25	23	2	- 440	
6	-	6	66	63	3	- 444	
34	22	12	535	530	5	8 448	
15	-	15	72	66	6	- 452	
10	-	10	71	71	-	- 456	
1	-	.	61	61	-	3 460	
8	-	8	77	74	3	1 464	
16	3	13	88	84	4	- 468	
167	146	21	1 310	1 286	24	43 472	
6	-	6	108	103	5	1 476	
1	.	.	61	61	-	2 480	
4	-	4	139	139	-	9 484	
25	2	23	54	54	-	- 488	
21	4	17	191	185	6	6 492	
11	-	11	86	82	4	- 496	
15	-	15	26	26	-	3 500	
10	1	9	99	98	1	- 504	
12	-	12	158	158	-	1 508	
42	25	17	570	556	14	4 512	
1	.	.	33	33	-	- 516	
1	.	.	63	63	-	- 520	
5	-	5	54	54	-	1 528	
10	-	10	40	40	-	- 532	
2	.	.	149	148	1	2 536	
7	-	7	73	72	1	6 540	
1 608	573	1 035	27 597	26 905	692	511	



Schl Nr.	Gemeinde	Insgesamt	Davon mit ... Geschossen					
			1	2	3	4	5 - 7	8 und mehr
		1	2	3	4	5	6	7
64	Märkisch-Oderland							
004	Alt Mahlisch	46	15	27	4	-	-	-
008	Alt Tuchebrand	188	108	75	5	-	-	-
012	Alt Zeschdorf	196	92	93	10	1	-	-
016	Altbarnim	43	28	15	-	-	-	-
020	Altfriedland	153	85	66	1	1	-	-
024	Altglietzen	158	82	71	5	-	-	-
028	Altlandsberg, Stadt	672	271	326	46	8	21	-
032	Altreetz	140	88	48	4	-	-	-
036	Alttrebbin	65	52	11	2	-	-	-
040	Altwriezen/Beauregard	115	71	41	2	1	-	-
044	Bad Freienwalde (Oder), St	1449	325	616	270	155	83	-
048	Batzlow	64	27	37	-	-	-	-
052	Beiersdorf	93	43	47	3	-	-	-
056	Bleyen	84	33	51	-	-	-	-
060	Bliesdorf	181	124	49	8	-	-	-
064	Bollersdorf	113	46	53	13	-	1	-
068	Bralitz	197	62	125	9	1	-	-
072	Bruchmühle	280	106	157	17	-	-	-
076	Brunow	61	32	27	1	1	-	-
080	Buchholz	54	16	38	-	-	-	-
084	Buckow, Stadt	431	129	234	64	4	-	-
088	Buschdorf	82	75	7	-	-	-	-
092	Carzig	23	16	7	-	-	-	-
096	Dahlwitz-Hoppegarten	1095	420	560	86	21	8	-
100	Dannenberg	103	67	33	3	-	-	-
104	Diedersdorf	128	82	44	2	-	-	-
108	Döbberin	51	19	31	1	-	-	-
112	Dolgelin	166	65	97	4	-	-	-
116	Eggersdorf / Mü.	97	46	51	-	-	-	-
120	Eichwerder	106	51	53	2	-	-	-
124	Falkenberg/Mark	416	124	242	41	9	-	-
128	Falkenhagen	220	112	100	8	-	-	-
132	Frankenfelde	57	31	26	-	-	-	-
136	Fredersdorf-Vogelsdorf	2386	1130	1171	78	7	-	-
140	Freudenberg	90	51	37	2	-	-	-
144	Friedersdorf	98	55	43	-	-	-	-
148	Friedrichsaue	61	48	13	-	-	-	-
152	Garzau	61	33	26	2	-	-	-
156	Garzin	65	39	25	1	-	-	-
160	Genschmar	114	53	58	3	-	-	-
164	Gielsdorf	147	43	101	3	-	-	-
168	Gieshof-Zelliner Loose	48	38	6	4	-	-	-
172	Golzow	269	104	148	16	1	-	-
176	Gorgast	255	165	84	6	-	-	-
180	Groß Neuendorf	150	102	46	2	-	-	-
184	Grunow	86	42	42	2	-	-	-

\*) Ohne Wohnheime, ohne Wohngebäude nur mit 1 oder 2 Ferien-/Freizeitwohneinheiten.



## Wohnungszählung 1995

## Geschosse und Zahl der Wohnungen

Darunter (v. Sp.1) mit ... Wohnungen						
1	2	3 - 6	7 - 12	13 - 20	21 und mehr	Schl Nr.
8	9	10	11	12	13	
34	6	6	-	-	-	- 004
166	9	13	-	-	-	- 008
162	15	18	1	-	-	- 012
30	13	-	-	-	-	- 016
137	12	4	-	-	-	- 020
138	15	4	-	-	-	- 024
492	60	89	30	-	-	- 028
116	11	12	1	-	-	- 032
55	6	3	-	-	-	- 036
92	19	3	-	-	-	- 040
702	165	322	250	3	-	7 044
53	7	4	-	-	-	- 048
64	17	11	1	-	-	- 052
67	10	6	-	-	-	- 056
145	27	9	-	-	-	- 060
80	17	16	-	-	-	- 064
148	31	16	1	1	-	- 068
232	33	12	5	-	-	- 072
53	6	1	1	-	-	- 076
47	7	-	-	-	-	- 080
255	119	50	6	-	-	- 084
79	3	-	-	-	-	- 088
20	2	1	-	-	-	- 092
866	101	87	34	6	-	- 096
90	5	8	-	-	-	- 100
109	15	4	-	-	-	- 104
43	4	4	-	-	-	- 108
147	9	9	-	-	-	- 112
80	12	5	-	-	-	- 116
86	10	9	1	-	-	- 120
235	108	67	6	-	-	- 124
156	28	29	7	-	-	- 128
40	14	3	-	-	-	- 132
2051	240	83	9	1	-	- 136
65	18	3	2	-	-	- 140
88	8	2	-	-	-	- 144
57	2	1	-	-	-	- 148
44	13	3	1	-	-	- 152
48	7	9	1	-	-	- 156
95	9	10	-	-	-	- 160
119	19	9	-	-	-	- 164
38	3	7	-	-	-	- 168
219	18	29	3	-	-	- 172
201	30	23	1	-	-	- 176
121	21	8	-	-	-	- 180
66	15	5	-	-	-	- 184



Schl. Nr.	Gemeinde	Insgesamt	Davon mit ... Geschossen					
			1	2	3	4	5 - 7	8 und mehr
		1	2	3	4	5	6	7
188	Gusow	282	149	125	7	1	-	-
192	Güstebieser Loose	75	32	40	3	-	-	-
196	Haselberg	80	43	37	-	-	-	-
200	Hathenow	45	27	18	-	-	-	-
204	Heckelberg	124	42	74	3	-	5	-
208	Hennickendorf	610	181	332	39	50	8	-
212	Hermersdorf/Obersdorf	174	107	64	3	-	-	-
216	Herzfelde	344	92	197	34	15	6	-
220	Hohenwutzen	265	158	104	1	2	-	-
224	Hönow	850	439	386	19	6	-	-
228	Hoppegarten/Mü.	77	24	49	3	1	-	-
232	Ihlow	51	26	23	1	1	-	-
236	Jahnsfelde	97	52	44	1	-	-	-
240	Kiehnwerder	39	29	10	-	-	-	-
244	Kienitz	192	153	35	4	-	-	-
252	Klosterdorf	103	49	49	5	-	-	-
256	Krüge/Gersdorf	141	65	71	3	2	-	-
260	Kunersdorf/Matzdorf	108	82	23	3	-	-	-
264	Küstrin-Kietz	308	107	187	4	10	-	-
268	Lebus, Stadt	553	253	281	16	3	-	-
272	Letschin	563	328	194	23	9	9	-
276	Lauenberg	103	50	51	1	1	-	-
280	Libbenichen	82	28	52	2	-	-	-
284	Lichtenow	116	46	65	5	-	-	-
288	Lietzen	190	75	106	8	1	-	-
292	Lüdersdorf/Biasdorf	122	87	30	5	-	-	-
296	Mädewitz	98	68	27	3	-	-	-
300	Mallnow	83	28	49	5	1	-	-
304	Manschnow	331	165	133	6	15	12	-
308	Marxdorf	49	31	18	-	-	-	-
312	Möglin	54	15	39	-	-	-	-
316	Müncheberg, Stadt	1001	331	559	69	36	6	-
320	Münchehofe	91	48	41	2	-	-	-
324	Neu Mahlich	23	15	8	-	-	-	-
328	Neubarnim	92	63	27	2	-	-	-
332	Neuenhagen	298	121	168	9	-	-	-
336	Neuenhagen bei Berlin	3590	1460	1901	211	16	2	-
340	Neuhardenberg	406	146	152	16	57	35	-
344	Neuküstrinchen	96	83	13	-	-	-	-
348	Neulewin	259	145	106	5	3	-	-
352	Neulietzegöricke	90	60	30	-	-	-	-
356	Neureetz	135	121	13	1	-	-	-
360	Neurüdnitz	96	61	30	4	1	-	-
364	Neutrebbin	403	256	134	13	-	-	-
368	Niederjesar	75	30	41	4	-	-	-
372	Ortwig	135	85	43	7	-	-	-
376	Petershagen	94	50	42	2	-	-	-
380	Petershagen/Eggersdorf	2997	1479	1425	83	9	1	-

\*) Ohne Wohnheime, ohne Wohngebäude nur mit 1 oder 2 Ferien-/Freizeitwohneinheiten.



Wohnungszählung 1995

Geschosse und Zahl der Wohnungen

Derunter (v. Sp.1) mit ... Wohnungen							Schl Nr.
1	2	3 - 6	7 - 12	13 - 20	21 und mehr		
8	9	10	11	12	13		
231	25	24	-	-	-	-	188
64	6	5	-	-	-	-	192
69	7	4	-	-	-	-	196
43	-	1	-	-	-	-	200
85	11	22	5	-	-	-	204
421	79	46	61	2	-	-	1 208
132	27	13	2	-	-	-	212
184	62	67	29	-	-	-	216
232	28	3	1	-	-	-	220
766	66	14	4	-	-	-	224
64	8	5	-	-	-	-	228
40	4	6	1	-	-	-	232
85	8	4	-	-	-	-	236
31	5	3	-	-	-	-	240
172	9	9	2	-	-	-	244
81	12	10	-	-	-	-	252
120	9	8	3	-	-	-	256
86	13	8	-	-	-	-	260
255	6	33	11	1	-	-	1 264
462	71	19	1	-	-	-	268
444	52	48	19	-	-	-	272
80	10	12	-	-	-	-	276
60	12	10	-	-	-	-	280
84	20	9	1	-	-	-	284
149	21	18	1	-	-	-	288
112	4	6	-	-	-	-	292
81	12	5	-	-	-	-	296
65	10	8	-	-	-	-	300
278	17	9	27	-	-	-	304
37	8	3	-	-	-	-	308
47	4	3	-	-	-	-	312
724	99	110	66	2	-	-	316
80	8	3	-	-	-	-	320
21	2	-	-	-	-	-	324
78	8	6	-	-	-	-	328
232	36	29	1	-	-	-	332
2963	389	213	18	1	-	-	336
242	33	37	94	-	-	-	340
87	7	2	-	-	-	-	344
231	15	7	6	-	-	-	348
81	9	-	-	-	-	-	352
127	4	2	-	-	-	-	356
81	10	4	-	-	-	-	360
321	48	29	2	-	-	-	364
62	8	5	-	-	-	-	368
116	12	7	-	-	-	-	372
74	17	1	1	1	-	-	376
2585	308	89	10	-	-	-	380



Schl Nr.	Gemeinde	Insgesamt	Davon mit ... Geschossen					
			1	2	3	4	5 - 7	8 und mehr
		1	2	3	4	5	6	7
384	Platkow	190	121	66	1	2	-	-
388	Podelzig	260	110	141	7	2	-	-
392	Prützel	173	67	86	16	4	-	-
396	Quappendorf	41	20	21	-	-	-	-
400	Rathsdorf/Neugaul	92	55	35	2	-	-	-
404	Rathstock	92	46	43	3	-	-	-
408	Rehfelde	706	337	348	20	1	-	-
412	Reichenberg	85	35	44	6	-	-	-
416	Reichenow	121	52	68	1	-	-	-
420	Raitwain	164	83	75	5	1	-	-
424	Ringewalde	39	22	15	1	1	-	-
428	Rüdersdorf b. Bln.	1559	339	787	213	71	149	-
432	Sachsendorf	189	119	68	1	-	1	-
436	Schiffmühle	221	110	105	6	-	-	-
440	Schönfließ	38	14	24	-	-	-	-
444	Schulzendorf	96	53	38	4	1	-	-
448	Seelow, Stadt	800	234	377	64	94	31	-
452	Sietzing	102	66	33	-	3	-	-
456	Sophienthal	84	75	9	-	-	-	-
460	Steinbeck	71	22	49	-	-	-	-
464	Staintoch	144	86	51	6	1	-	-
468	Sternebeck/Harnepkop	127	88	38	1	-	-	-
472	Strausberg, Stadt	2758	571	1046	382	163	595	1
476	Trebnitz	144	68	74	2	-	-	-
480	Treplin	107	32	71	4	-	-	-
484	Waldsiefersdorf	225	88	110	27	-	-	-
488	Wegendorf	137	51	86	-	-	-	-
492	Werbis	242	159	81	2	-	-	-
496	Werder	110	48	58	3	1	-	-
500	Wesendahl	60	25	31	4	-	-	-
504	Wölsickendorf/Wollenberg	120	45	70	4	1	-	-
508	Worin	227	123	92	11	1	-	-
512	Wriezen, Stadt	901	234	438	68	126	35	-
516	Wulkow bei Booßen	69	13	54	2	-	-	-
520	Wulkow bei Trebnitz	81	44	34	2	1	-	-
528	Wustrow	67	33	30	4	-	-	-
532	Zäckericker Loose	59	22	34	1	2	-	-
536	Zechin	191	151	35	5	-	-	-
540	Zinnendorf	95	42	49	4	-	-	-
	Landkreis zusammen	38334	16334	17818	2247	926	1008	1

\*) Ohne Wohnheime, ohne Wohngebäude nur mit 1 oder 2 Ferien-/Freizeitwohneinheiten.



Wohnungszählung 1995

Geschosse und Zahl der Wohnungen

Darunter (v. Sp.1) mit ... Wohnungen						
1	2	3 - 6	7 - 12	13 - 20	21 und mehr	Schl Nr.
8	9	10	11	12	13	
176	12	2	-	-	-	- 384
229	16	9	4	-	-	- 388
128	14	23	8	-	-	- 392
31	7	3	-	-	-	- 396
79	11	2	-	-	-	- 400
78	10	3	1	-	-	- 404
617	50	29	8	-	-	- 408
67	7	11	-	-	-	- 412
96	15	7	1	-	-	- 416
142	12	6	2	-	-	- 420
26	9	4	-	-	-	- 424
895	205	187	269	1	-	- 428
166	12	11	-	-	-	- 432
189	22	9	-	-	-	- 436
26	6	6	-	-	-	- 440
70	17	7	2	-	-	- 444
528	72	57	140	-	-	3 448
89	11	2	-	-	-	- 452
82	2	-	-	-	-	- 456
59	9	3	-	-	-	- 460
99	11	34	-	-	-	- 464
106	15	5	1	-	-	- 468
1344	226	366	798	4	-	14 472
101	27	16	-	-	-	- 476
97	5	5	-	-	-	- 480
175	34	14	2	-	-	- 484
116	16	5	-	-	-	- 488
219	16	7	-	-	-	- 492
78	23	9	-	-	-	- 496
47	9	-	4	-	-	- 500
99	13	6	1	-	-	- 504
198	16	13	-	-	-	- 508
530	104	89	172	2	-	1 512
61	6	1	-	-	-	- 516
70	8	3	-	-	-	- 520
62	4	1	-	-	-	- 528
53	6	-	-	-	-	- 532
167	13	9	-	-	-	- 536
79	10	3	2	-	-	- 540
29070	4039	2963	2140	25	27	



Schl. Nr.	Gemeinde	Insgesamt	Und zwar				
			Bauweise		Erhaltung		
			traditionelle Bauweise	Montage-	Gebäude ohne Schäden	Gebäude mit schweren Schäden an mindestens einem Bauteil	schwere Sockel den Außen- wänden
64	Märkisch-Oderland						
004	Alt Mahlisch	46	46	-	7	2	1
008	Alt Tucheband	188	183	5	62	8	4
012	Alt Zeschdorf	196	184	12	51	4	-
016	Alt Barnim	43	43	-	7	-	-
020	Altfriedland	153	148	5	32	4	1
024	Altglietzen	158	156	2	25	5	4
028	Altlandsberg, Stadt	672	602	70	196	28	13
032	Altraetz	140	132	8	39	12	3
036	Alttrebbin	65	64	1	10	7	5
040	Alt Wriezen/Beauregard	115	114	1	10	23	15
044	Bad Freienwalde (Oder), St	1 449	1 373	76	302	165	90
048	Batzlow	64	63	1	11	3	1
052	Beiersdorf	93	90	3	15	8	5
056	Bleyen	84	84	-	21	6	6
060	Bliesdorf	181	175	6	33	10	5
064	Bollersdorf	113	103	10	39	6	3
068	Bralitz	197	194	3	47	12	4
072	Bruchmühle	280	274	6	82	21	9
076	Brunow	61	60	1	5	3	1
080	Buchholz	54	53	1	14	4	2
084	Buckow, Stadt	431	428	3	86	32	14
088	Buschdorf	82	82	-	9	16	12
092	Carzig	23	23	-	2	6	1
096	Dahlwitz-Hoppegarten	1 095	1 009	86	348	46	14
100	Dannenberg	103	99	4	16	12	3
104	Diedersdorf	128	121	7	20	7	2
108	Döbberin	51	50	1	12	-	-
112	Dolgelin	166	166	-	42	11	8
116	Eggersdorf / Mü.	97	88	9	23	9	4
120	Eichwerder	106	90	16	32	7	7
124	Falkenberg/Mark	416	413	3	89	18	8
128	Falkenhagen	220	205	15	73	14	2
132	Frankenfelde	57	57	-	6	6	-
136	Fradersdorf-Vogelsdorf	2 386	2 226	160	821	77	29
140	Fraudenberg	90	84	6	16	1	1
144	Friedersdorf	98	98	-	17	5	2
148	Friedrichsaue	61	61	-	9	3	-
152	Garzau	61	61	-	15	4	3
156	Garzin	65	65	-	8	8	3
160	Genschmar	114	114	-	37	10	5
164	Gielsdorf	147	145	2	59	11	6
168	Gieshof-Zelliner Loose	48	48	-	7	16	3
172	Golzow	269	266	3	43	11	6
176	Gorgast	255	248	7	41	16	7

\*) Ohne Wohnheime, ohne Wohngebäude nur mit 1 oder 2 Ferien-/Freizeitwohneinheiten.  
1) Mehrfachnennungen möglich.



Wohnungszählung 1995

zustand sowie Abwasserentsorgung

nach								Schl Nr.
zustand				Abwasserentsorgung				
Schäden am/an 1)				ohne Angabe	Kanali- sation	Klärgrube, Auffang- behälter mit Entleerung	Ver- Sickerungs- anlage oder Sonstiges	
der Treppen- anlage	der Dach- konstruktion	der Dachdeckung, der Dach- ent- wässerung	den Schornsteinen					
1	1	1	2	-	-	45	1 004	
1	2	3	3	-	-	174	14 008	
1	1	2	2	-	-	182	14 012	
-	-	-	-	-	-	38	5 016	
-	-	2	2	-	-	148	5 020	
-	4	1	3	-	34	112	12 024	
4	13	14	9	-	324	332	16 028	
2	5	4	4	-	-	122	18 032	
-	5	4	4	-	-	60	5 036	
8	12	13	14	-	-	90	25 040	
47	68	96	102	-	1 181	243	25 044	
-	-	3	1	-	9	53	2 048	
5	4	4	4	-	-	87	6 052	
-	5	5	3	-	-	77	7 056	
2	4	4	5	-	54	113	14 060	
2	3	4	3	-	80	26	7 064	
1	7	8	3	-	-	172	25 068	
6	10	11	15	1	12	250	18 072	
-	1	-	1	-	-	54	7 076	
1	3	2	1	-	-	51	3 080	
9	14	16	17	-	120	291	20 084	
2	12	11	14	-	-	51	31 088	
-	5	4	-	-	-	17	6 092	
9	14	20	24	7	81	992	22 096	
3	5	6	5	-	-	97	6 100	
-	1	2	3	-	100	23	5 104	
-	-	-	-	-	-	45	6 108	
5	7	8	8	-	117	40	9 112	
3	5	6	3	-	81	13	3 116	
-	-	1	3	-	95	7	4 120	
5	6	7	7	-	232	169	15 124	
2	2	12	3	-	14	196	10 128	
2	3	3	3	-	-	54	3 132	
18	27	37	31	5	133	2 137	116 136	
1	1	-	1	-	-	80	10 140	
1	2	2	2	-	77	15	6 144	
-	-	1	2	-	-	51	10 148	
-	2	2	2	-	39	18	4 152	
1	3	3	5	-	-	60	5 156	
1	5	4	5	-	-	95	19 160	
6	8	7	8	-	19	117	11 164	
5	6	7	7	-	-	41	7 168	
4	6	8	5	-	148	107	14 172	
1	6	9	6	-	129	114	12 176	



Gebäude- und  
6 Wohngebäude \*) nach Bauweise, Erhaltung

Schl Nr.	Gemeinde	Insgesamt	Und zwar					
			Bauweise		Erhaltung			
			traditio- nelle	Montage- Bauweise	Gebäude ohne Schäden	Gebäude mit schweren Schäden an mindestens einem Bauteil	Sockel	den Außen- wänden
180	Groß Neuendorf	150	142	8	25	20	9	8
184	Grunow	86	78	8	16	5	1	1
188	Gusow	282	280	2	68	16	6	6
192	Güstebieser Loose	75	75	-	10	7	1	2
196	Haselberg	80	80	-	10	4	2	-
200	Hathenow	45	43	2	22	-	-	-
204	Hackelberg	124	118	6	21	10	6	7
208	Hennickendorf	610	501	109	200	20	4	2
212	Hermersdorf/Obersdorf	174	172	2	30	21	11	10
216	Herzfelde	344	321	23	81	39	19	22
220	Hohenwutzen	265	262	3	59	17	4	8
224	Hönow	850	796	54	312	29	12	11
228	Hoppegarten/Mü.	77	76	1	12	3	3	3
232	Ihlow	51	51	-	8	5	1	1
236	Jahnsfelde	97	96	1	23	3	3	3
240	Kiehnwerder	39	39	-	3	3	-	1
244	Kienitz	192	187	5	46	25	10	13
252	Klosterdorf	103	99	4	22	9	3	3
256	Krüge/Gersdorf	141	137	4	16	7	1	2
260	Kunersdorf/Metzdorf	108	106	2	19	9	2	4
264	Küstrin-Kietz	308	308	-	51	30	19	19
268	Labus, Stadt	553	525	28	171	12	4	3
272	Letschin	563	538	25	138	47	34	35
276	Leuenberg	103	99	4	18	4	3	3
280	Libbenichen	82	82	-	17	9	2	2
284	Lichtenow	116	109	7	38	11	5	4
288	Lietzen	190	183	7	41	20	6	4
292	Lüdersdorf/Biesdorf	122	121	1	20	5	3	3
296	Mädewitz	98	96	2	12	16	7	10
300	Mallnow	83	81	2	15	4	2	2
304	Manschnow	331	308	23	80	12	7	8
308	Marxdorf	49	49	-	9	6	1	2
312	Möglin	54	54	-	9	2	1	-
316	Müncheberg, Stadt	1 001	916	85	343	98	27	19
320	Münchehofe	91	88	3	27	3	-	-
324	Neu Mahlisch	23	23	-	3	3	2	2
328	Naubarnim	92	91	1	8	11	4	5
332	Neuenhagen	298	297	1	114	9	6	5
336	Neuenhagen bei Berlin	3 590	3 372	218	1 146	172	59	61
340	Neuhardenberg	406	314	92	117	14	4	3
344	Neuküstrinchen	96	96	-	10	4	2	3
348	Neulewin	259	253	6	25	27	13	15
352	Neulietzegörcke	90	90	-	10	12	7	6
356	Neureetz	135	129	6	21	13	4	7
360	Neurüdnitz	96	96	-	9	12	7	8
364	Neutrebbin	403	399	4	80	27	12	12

\*) Ohne Wohnheime, ohne Wohngebäude nur mit 1 oder 2 Ferien-/Freizeitwohneinheiten.  
1) Mehrfachnennungen möglich.



## Wohnungszählung 1995

## zustand sowie Abwasserentsorgung

nach								Schl Nr.
zustand					Abwasserentsorgung			
Schäden am/an 1)				ohne Angabe	Kanali- sation	Klärgrube, Auffang- behälter mit Entleerung	Ver- Sickerungs- anlage oder Sonstiges	
der Treppen- anlage	der Dach- konstruktion	der Dachdeckung, der Dach- ent- wässerung	den Schornsteinen					
9	12	16	13	-	89	47	14	180
2	2	-	4	-	-	82	4	184
5	12	11	11	-	-	256	26	188
2	4	5	3	-	-	71	4	192
-	2	1	1	-	-	70	10	196
-	-	-	-	-	-	38	7	200
2	6	4	2	-	75	47	2	204
3	6	10	11	2	97	491	22	208
3	12	15	14	-	-	148	26	212
16	19	22	25	1	28	302	14	216
5	9	10	8	-	6	224	35	220
6	15	14	11	1	250	566	34	224
1	2	1	1	-	-	66	11	228
2	3	4	2	-	-	47	4	232
1	2	2	3	-	-	88	9	236
-	2	1	1	-	-	37	2	240
9	12	11	12	-	-	179	13	244
2	5	4	3	-	-	92	11	252
1	7	4	2	-	-	126	15	256
-	2	4	3	-	-	101	7	260
16	27	21	20	-	-	253	55	264
3	7	8	10	-	11	512	30	268
20	31	32	28	-	36	467	60	272
2	2	3	1	-	-	96	7	276
3	6	7	5	-	-	79	3	280
2	3	2	4	1	-	108	8	284
10	8	7	10	-	172	17	1	288
2	3	3	4	-	49	64	9	292
3	7	9	5	-	-	85	13	296
1	2	1	1	-	-	77	6	300
1	5	8	5	-	204	107	20	304
2	4	5	2	-	-	47	2	308
-	-	1	-	-	-	54	-	312
17	16	50	49	-	345	595	61	316
1	1	2	-	-	10	77	4	320
2	3	3	3	-	-	20	3	324
5	8	5	5	-	-	84	8	328
5	6	5	4	-	-	281	17	332
29	52	70	69	11	383	3 100	107	336
4	7	2	4	-	193	202	11	340
-	1	1	1	-	-	73	23	344
6	17	16	13	-	-	220	39	348
4	8	7	6	-	-	78	12	352
4	10	6	2	-	-	116	19	356
4	8	9	6	-	-	77	19	360
6	8	13	8	-	168	216	19	364



Gebäude- und  
6 Wohngebäude \*) nach Bauweise, Erhaltungs

Schl Nr.	Gemeinde	Insgesamt	Und zwar					
			Bauweise		Erhaltungs			
			traditio- nelle	Montage-	Gebäude ohne Schäden	Gebäude mit schweren Schäden an mindestens einem Bauteil	Sockel	den Außen- wänden
			Bauweise					
368	Niederjesar	75	73	2	16	4	1	1
372	Ortwig	135	135	-	23	13	10	10
376	Petershagen	94	93	1	25	4	-	-
380	Petershagen/Eggersdorf	2 997	2 837	160	1 047	90	24	23
384	Platkow	190	188	2	39	7	3	4
388	Podelzig	260	254	6	43	14	10	6
392	Prötzel	173	164	9	32	15	6	7
396	Quappendorf	41	41	-	1	5	1	1
400	Rathsdorf/Neugaul	92	90	2	17	8	4	4
404	Rathstock	92	92	-	53	1	-	-
408	Rehfelde	706	675	31	266	22	7	4
412	Reichenberg	85	84	1	23	7	5	6
416	Reichenow	121	121	-	10	13	3	4
420	Reitwein	164	163	1	21	18	6	6
424	Ringenwalda	39	39	-	6	4	3	-
428	Rüdersdorf b. Bln.	1 559	1 313	246	415	47	17	16
432	Sachsendorf	189	189	-	23	11	4	4
436	Schiffmühle	221	219	2	61	14	6	5
440	Schönfließ	38	37	1	8	-	-	-
444	Schulzendorf	96	93	3	16	11	4	7
448	Seelow, Stadt	800	659	141	319	50	18	17
452	Sietzing	102	102	-	9	6	3	4
456	Sophienthal	84	84	-	21	1	-	1
460	Steinbeck	71	71	-	17	2	1	-
464	Steintoch	144	120	24	30	4	3	3
468	Sternebeck/Harnekop	127	126	1	22	10	3	5
472	Strausberg, Stadt	2 758	1 983	775	1 111	72	31	33
476	Trebnitz	144	142	2	23	4	1	-
480	Treplin	107	100	7	51	3	1	-
484	Waldsiefersdorf	225	210	15	56	11	4	5
488	Wegendorf	137	92	45	68	6	1	2
492	Werbig	242	239	3	49	27	10	10
496	Werder	110	107	3	28	11	2	3
500	Wasendahl	60	55	5	11	10	6	7
504	Wälsickendorf/Wollenberg	120	120	-	19	4	3	3
508	Worin	227	224	3	45	5	1	3
512	Wriezen, Stadt	901	721	180	214	51	16	23
516	Wulkow bei Booßen	69	67	2	16	6	1	3
520	Wulkow bei Trebnitz	81	80	1	15	7	3	3
528	Wustrow	67	67	-	4	12	5	7
532	Zäckericker Loose	59	59	-	6	5	2	2
536	Zechin	191	189	2	32	15	5	6
540	Zinndorf	95	93	2	32	5	2	2
	Landkreis zusammen	38 334	35 374	2 960	10 717	2 147	885	910

\*) Ohne Wohnheime, ohne Wohngebäude nur mit 1 oder 2 Ferien-/Freizeitwohneinheiten.  
1) Mehrfachnennungen möglich.



Wohnungszählung 1995

zustand sowie Abwasserentsorgung

nach									Schl Nr.
zustand					Abwasserentsorgung				
Schäden an/an 1)				ohne Angabe	Kanali- sation	Klärgrube, Auffang- behälter mit Entleerung	Ver- Sickerungs- anlage oder Sonstiges		
der Treppen- anlage	der Dach- konstruktion	der Dachdeckung, der Dach- ent- wässerung	den Schornsteinen						
4	1	1	2	-	-	67	8	368	
4	6	5	6	-	-	116	19	372	
1	1	2	3	-	-	84	10	376	
13	39	52	38	5	429	2	387	181	
2	4	6	4	-	-	172	18	384	
4	3	5	4	-	-	235	25	388	
4	5	9	10	-	126	38	9	392	
2	2	-	2	-	-	41	-	396	
1	6	6	3	-	-	74	18	400	
-	1	-	-	-	-	88	4	404	
5	7	10	8	-	92	553	61	408	
3	6	6	3	-	13	69	3	412	
2	6	5	10	-	-	104	17	416	
7	9	8	7	-	-	147	17	420	
-	1	1	-	-	15	22	2	424	
11	25	24	23	7	621	865	73	428	
3	3	4	6	-	-	172	17	432	
2	7	4	5	-	-	180	41	436	
-	-	-	-	-	-	38	-	440	
1	3	3	4	-	-	89	7	444	
10	23	25	27	-	518	270	12	448	
2	3	4	4	-	-	92	10	452	
-	1	1	-	-	-	77	7	456	
-	1	-	1	-	-	66	5	460	
2	3	4	4	-	97	47	-	464	
1	7	2	4	-	-	111	16	468	
32	38	43	42	4	1	964	704	90	
-	3	3	-	-	-	121	23	476	
1	2	2	-	-	5	99	3	480	
2	4	5	7	-	143	57	25	484	
4	1	2	2	-	52	81	4	488	
5	11	12	12	-	-	218	24	492	
5	4	4	3	-	-	106	4	496	
6	7	8	7	-	5	51	4	500	
3	2	1	2	-	5	109	6	504	
2	2	2	4	-	-	201	26	508	
16	12	13	19	-	831	63	7	512	
1	3	4	2	-	-	60	9	516	
3	3	4	6	-	13	64	4	520	
4	6	6	6	-	-	64	3	528	
2	2	3	4	-	-	53	6	532	
6	7	9	10	-	-	156	35	536	
3	4	4	4	-	-	90	5	540	
559	956	1 104	1 048	45	10 124	25 943	2 267		



Gebäude- und Wohnungszählung 1995

7 Wohneinheiten in Gebäuden mit Wohnraum und bewohnten Unterkünften

Schl. Nr.	Gemeinde	Wohneinheiten		Davon in					
		insgesamt	darunter leer- stehend	Wohn- gebäuden 1)	darunter leer- stehend	Wohn- heimen	Wohngebäuden nur mit 1 oder 2 Freizeit- wohneinheit(en)	sonstigen Gebäuden mit Wohnraum	bewohnten Unter- künften
64	Märkisch-Oderland								
004	Alt Mahlisch	79	5	76	5	-	.	.	-
008	Alt Tuchebrand	258	17	252	12	-	.	.	-
012	Alt Zeschdorf	288	9	281	9	-	5	.	.
016	Altbarnim	60	6	56	5	-	.	.	-
020	Altfriedland	184	12	177	11	-	.	.	-
024	Altglietzen	193	6	189	6	-	.	.	-
028	Altlandsberg, Stadt	1315	67	1277	63	.	5	24	.
032	Altreetz	.	6	189	6	-	.	.	-
036	Alttrebbin	86	8	79	8	-	.	.	.
040	Altwriezen/Beauregard	147	17	144	17	-	.	.	-
044	Bad Freienwalde (Oder), St	5001	374	4920	368	.	3	71	.
048	Batzlow	83	6	83	6	-	-	-	-
052	Beiersdorf	157	15	154	15	-	.	.	-
056	Bleyen	122	11	114	11	-	.	.	-
060	Bliesdorf	243	21	239	20	-	.	.	-
064	Bollersdorf	.	5	190	5	-	-	.	-
068	Bralitz	302	15	295	14	-	-	7	-
072	Bruchmühle	390	19	380	19	-	.	.	-
076	Brunow	85	5	81	5	-	.	.	-
080	Buchholz	64	5	61	5	.	-	.	-
084	Buckow, Stadt	768	60	742	58	-	.	.	-
088	Buschdorf	94	23	86	22	-	.	.	-
092	Carzig	27	4	27	4	-	-	-	-
096	Dahlwitz-Hoppegarten	1906	122	1884	121	-	4	13	5
100	Dannenberg	146	5	142	5	-	.	.	-
104	Diedersdorf	168	5	158	5	-	10	.	-
108	Döbberin	70	4	65	4	-	.	.	-
112	Dolgelin	207	9	203	9	-	.	.	-
116	Eggersdorf / Mü.	128	7	125	7	-	.	.	-
120	Eichwerder	158	10	155	10	-	.	3	-
124	Falkenberg/Mark	780	47	750	44	-	.	23	.
128	Falkenhagen	426	110	414	110	-	.	7	.
132	Frankenfelde	82	6	79	6	-	-	3	-
136	Fredersdorf-Vogelsdorf	3050	127	2975	120	-	25	41	9
140	Freudenberg	132	7	127	7	-	.	.	-
144	Friedersdorf	121	8	113	8	-	.	.	-
148	Friedrichsau	68	3	65	3	-	3	-	-
152	Garzau	.	2	89	2	-	-	.	-
156	Garzin	106	8	106	8	-	-	.	-
160	Ganschmar	163	11	153	11	-	.	.	-
164	Giesdorf	203	18	197	18	-	3	.	.
168	Gieshof-Zelliner Loose	.	2	81	2	-	-	.	-
172	Golzow	443	11	436	11	-	.	.	-
176	Gorgast	382	27	375	27	-	.	.	-
180	Groß Neuendorf	206	17	194	15	-	.	7	.
184	Grunow	123	6	120	6	-	3	-	-
188	Gusow	392	26	386	26	-	.	.	-

1) Ohne Wohnheime, ohne Wohngebäude nur mit 1 oder 2 Ferien-/Freizeitwohneinheiten.



Gebäude- und Wohnungszählung 1995

7 Wohneinheiten in Gebäuden mit Wohnraum und bewohnten Unterkünften

Schl Nr.	Gemeinde	Wohneinheiten		Davon in					
		insgesamt	darunter leer- stehend	Wohn- gebäuden 1)	darunter leer- stehend	Wohn- heimen	Wohngebäuden nur mit 1 oder 2 Freizeit- wohneinheit(en)	sonstigen Gebäuden mit Wohnraum	bewohnten Unter- künften
192	Güstebieser Loose	98	5	98	5	-	-	-	-
196	Haselberg	.	6	98	6	-	.	-	-
200	Hathenow	.	7	49	7	-	.	-	-
204	Hackelberg	252	20	238	20	-	.	.	-
208	Hennickendorf	1391	56	1377	55	-	.	12	.
212	Hermersdorf/Obersdorf	280	20	260	11	-	6	.	-
216	Herzfelde	881	97	866	97	-	.	.	-
220	Hohenwutzen	318	9	309	9	-	.	.	-
224	Hönow	1014	56	984	53	-	11	11	8
228	Hoppegarten/Mü.	107	2	104	2	-	.	.	-
232	Ihlow	79	9	79	9	-	-	-	-
236	Jahnsfelde	.	4	114	4	-	.	-	-
240	Kiehnwerder	.	12	52	12	-	.	-	-
244	Kienitz	252	15	249	15	-	.	.	-
252	Klosterdorf	153	8	150	8	-	.	.	-
256	Krüge/Gersdorf	206	14	199	14	-	.	.	-
260	Kunersdorf/Metzdorf	153	12	151	11	-	.	.	-
264	Küstrin-Kietz	564	141	554	141	-	7	3	-
268	Lebus, Stadt	714	18	706	18	-	.	.	-
272	Letschin	950	68	927	62	-	5	18	-
276	Leuenberg	152	6	145	6	-	4	3	-
280	Libbenichen	129	7	124	6	-	.	.	-
284	Lichtenow	177	15	175	15	-	-	.	.
288	Lietzen	285	26	279	25	-	.	.	-
292	Lüdersdorf/Biesdorf	157	14	149	14	-	.	.	-
296	Mädewitz	.	11	122	8	-	.	.	-
300	Mallnow	.	6	126	6	-	-	.	-
304	Manschnow	601	23	592	21	-	.	7	.
308	Marxdorf	74	5	69	5	-	5	-	-
312	Möglin	.	6	66	6	-	.	.	-
316	Müncheberg, Stadt	2026	50	1997	47	-	.	22	.
320	Münchehofe	115	3	110	3	-	.	.	-
324	Neu Mahlisch	.	4	25	4	-	.	-	-
328	Neubarnim	130	11	118	11	-	9	3	-
332	Neuenhagen	440	3	432	3	-	3	5	-
336	Neuenhagen bei Berlin	4945	265	4829	253	-	27	64	25
340	Neuhardenberg	1310	44	1300	44	-	3	7	-
344	Neuküstrinchen	113	7	109	7	-	4	-	-
348	Neulewin	354	44	334	41	-	10	10	-
352	Neulietzagöricko	104	10	99	10	-	.	.	-
356	Neureatz	149	13	145	12	-	.	.	-
360	Neurüdnitz	132	8	127	7	-	.	.	-
364	Neutrebbin	583	38	558	35	-	9	16	-
368	Niederjesar	104	9	104	9	-	.	.	-
372	Ortwig	178	13	173	13	-	.	.	-
376	Petershagen	142	6	132	4	-	.	.	-
380	Petershagen/Eggersdorf	3745	120	3636	116	-	52	42	15
384	Platkow	.	13	210	13	-	.	.	-

1) Ohne Wohnheime, ohne Wohngebäude nur mit 1 oder 2 Ferien-/Freizeitwohneinheiten.



Gebäude- und Wohnungszählung 1995

7 Wohneinheiten in Gebäuden mit Wohnraum und bewohnten Unterkünften

Schl. Nr.	Gemeinde	Wohneinheiten		Davon in					
		insgesamt	darunter leer- stehend	Wohn- gebäuden 1)	darunter leer- stehend	Wohn- heimen	Wohngebäuden nur mit 1 oder 2 Freizeit- wohneinheit(en)	sonstigen Gebäuden mit Wohnraum	bewohnten Unter- künften
388	Podelzig	339	16	335	15	-	.	.	-
392	Prötzel	354	20	337	18	-	8	9	-
396	Quappendorf	.	4	56	4	-	-	.	-
400	Rathsdorf/Neugaul	112	8	108	8	-	.	.	-
404	Rathstock	125	7	121	6	-	-	.	.
408	Rehwalde	956	22	924	21	-	14	8	10
412	Reichenberg	141	5	133	5	-	3	5	-
416	Reichenow	177	3	164	3	-	.	.	-
420	Reitwein	217	24	210	19	-	.	.	-
424	Ringenwalde	.	3	60	3	-	-	.	-
428	Rüdersdorf b. Bln.	4785	231	4698	216	-	7	74	6
432	Sachsendorf	248	21	235	19	-	.	.	-
436	Schiffmühle	277	15	272	15	-	.	.	-
440	Schönfließ	58	5	58	5	-	-	-	-
444	Schulzendorf	.	9	147	9	-	-	.	-
448	Seelow, Stadt	2247	101	2198	96	-	3	46	-
452	Sietzing	123	9	123	9	-	-	-	-
456	Sophienthal	93	5	86	5	-	.	.	-
460	Steinbeck	94	3	88	3	-	-	6	-
464	Staintoch	295	9	290	9	-	.	.	-
468	Sternebeck/Harnakop	174	9	165	9	-	5	.	.
472	Strausberg, Stadt	11922	327	11790	301	-	7	120	5
476	Trebnitz	216	12	216	12	-	-	-	-
480	Treplin	128	3	128	3	-	-	-	-
484	Waldsiedersdorf	392	16	322	11	-	5	65	-
488	Wegendorf	.	7	166	7	-	-	.	-
492	Werbig	288	27	275	26	-	.	8	.
496	Werder	161	15	158	15	-	-	.	.
500	Wesendahl	.	6	105	6	-	-	-	-
504	Wölsickendorf/Wollenberg	168	14	156	12	-	6	6	-
508	Worin	300	9	292	9	-	4	4	-
512	Wriezen, Stadt	2749	46	2690	45	-	-	55	4
516	Wulkow bei Booßen	77	3	77	3	-	-	-	-
520	Wulkow bei Trebnitz	.	6	98	6	-	.	-	-
528	Mustrow	78	5	74	5	-	.	.	-
532	Zäckericker Loose	72	5	65	5	-	7	-	-
536	Zechin	250	31	237	30	-	8	5	-
540	Zinndorf	134	9	134	9	-	-	-	-
	Landkreis zusammen	72793	3743	71124	3584	23	475	1061	110

-----  
1) ohne Wohnheime, ohne Wohngebäude nur mit 1 oder 2 Ferien-/Freizeitwohneinheiten.



Gebäude- und Wohnungszählung 1995

8 Wohnungen in Gebäuden mit Wohnraum

Schl. Nr.	Gemeinden	Wohnungen		Davon in				
		insgesamt	darunter leer- stehend	Wohn- gebäuden 1)	darunter leer- stehend	Wohn- heimen	Wohngebäuden nur mit 1 oder 2 Freizeit- wohneinheit(en)	sonstigen Gebäuden mit Wohnraum
64	Märkisch-Oderland							
004	Alt Mahlisch	79	5	76	5	-	.	.
008	Alt Tuchebrand	255	16	249	11	-	.	.
012	Alt Zeschdorf	287	9	281	9	-	.	.
016	Altbarnim	60	6	56	5	-	.	.
020	Altfriedland	183	12	176	11	-	.	.
024	Altglietzen	188	3	185	3	-	.	.
028	Altlandsberg, Stadt	1 298	60	1 269	59	-	.	19
032	Altreetz	.	6	189	6	-	-	.
036	Alttrebbin	82	7	77	7	-	.	.
040	Altwriezen/Beauregard	145	15	142	15	-	.	.
044	Bad Freienwalde (Oder), St	4 985	370	4 912	366	-	.	69
048	Batzlow	81	5	81	5	-	-	.
052	Beiersdorf	157	15	154	15	-	.	.
056	Bleyen	113	9	109	9	-	.	.
060	Bliesdorf	242	20	238	19	-	.	.
064	Bollersdorf	.	5	190	5	-	-	.
068	Bräulitz	298	15	291	14	-	-	7
072	Bruchmühle	385	19	376	19	-	.	.
076	Brunow	83	4	79	4	-	.	.
080	Buchholz	64	5	61	5	.	-	.
084	Buckow, Stadt	756	54	733	54	-	.	.
088	Buschdorf	93	22	85	21	-	.	.
092	Carzig	27	4	27	4	-	-	-
096	Dahlwitz-Hoppegarten	1 890	120	1 874	119	-	3	13
100	Dannenberg	146	5	142	5	-	.	.
104	Diedersdorf	168	5	158	5	-	10	-
108	Döbberin	70	4	65	4	-	.	.
112	Dolgelin	204	8	200	8	-	.	.
116	Eggersdorf / Mü.	128	7	125	7	-	.	.
120	Eichwerder	158	10	155	10	-	-	3
124	Falkenberg/Mark	774	44	746	41	-	6	22
128	Falkenhagen	422	109	411	109	-	4	7
132	Frankenfelde	82	6	79	6	-	-	3
136	Fradersdorf-Vogelsdorf	3 028	123	2 967	120	-	25	36
140	Freudenberg	129	5	124	5	-	.	.
144	Friedersdorf	121	8	113	8	-	.	.
148	Friedrichsaue	67	3	64	3	-	3	-
152	Garzau	.	2	89	2	-	-	.
156	Garzin	106	8	106	8	-	-	-
160	Genschmar	163	11	153	11	-	.	.
164	Gielsdorf	199	18	196	18	-	.	.
168	Gieshof-Zelliner Loose	.	2	80	2	-	-	.
172	Golzow	442	11	435	11	-	.	.
176	Gorgast	380	26	373	26	-	.	.
180	Groß Neuendorf	204	16	194	15	-	4	6
184	Grunow	122	6	119	6	-	3	-
188	Gusow	387	23	381	23	-	.	.

1) Ohne Wohnheime, ohne Wohngebäude nur mit 1 oder 2 Ferien-/Freizeitwohneinheiten.



Gebäude- und Wohnungszählung 1995  
8 Wohnungen in Gebäuden mit Wohnraum

Schl Nr.	Gemeinden	Wohnungen		Davon in				
		insgesamt	darunter leer- stehend	Wohn- gebäuden 1)	darunter leer- stehend	Wohn- heimen	Wohngebäuden nur mit 1 oder 2 Freizeit- wohneinheit(en)	sonstigen Gebäuden mit Wohnraum
192	Güstebieser Loose	98	5	98	5	-	-	-
196	Haselberg	.	5	97	5	-	.	-
200	Hathenow	.	5	47	5	-	.	-
204	Heckelberg	250	19	237	19	-	.	.
208	Hennickendorf	1 383	55	1 370	54	-	.	.
212	Hermersdorf/Obersdorf	279	20	259	11	-	6	.
216	Herzfelde	872	89	857	89	-	.	.
220	Hohenwutzen	317	9	308	9	-	.	.
224	Hönow	1 000	53	981	52	-	10	9
228	Hoppegarten/Mü.	107	2	104	2	-	.	.
232	Ihlow	79	9	79	9	-	-	-
236	Jahnsfelde	.	4	114	4	-	.	-
240	Kiehnwarder	.	12	52	12	-	.	-
244	Kienitz	252	15	249	15	-	.	.
252	Klosterdorf	153	8	150	8	-	.	.
256	Krüge/Gersdorf	205	13	198	13	-	.	.
260	Kunersdorf/Metzdorf	150	9	149	9	-	.	.
264	Küstrin-Kietz	557	135	547	135	-	7	3
268	Lebus, Stadt	709	17	701	17	-	.	.
272	Letschin	950	68	927	62	-	5	18
276	Leuenberg	148	5	141	5	-	4	3
280	Libbenichen	129	7	124	6	-	.	.
284	Lichtenow	.	13	172	13	-	-	.
288	Lietzen	284	25	278	24	-	.	.
292	Lüdersdorf/Biesdorf	157	14	149	14	-	.	.
296	Mädewitz	.	9	122	8	-	-	.
300	Mallnow	.	6	124	6	-	-	.
304	Manschnow	596	21	588	19	-	.	.
308	Marxdorf	72	4	67	4	-	5	-
312	Möglin	.	6	66	6	-	-	.
316	Müncheberg, Stadt	2 019	48	1 993	45	-	5	21
320	Münchehofe	115	3	110	3	-	.	.
324	Neu Mahlisch	.	4	25	4	-	.	.
328	Neubarnim	130	11	118	11	-	9	3
332	Neuenhagen	439	3	431	3	-	3	5
336	Neuenhagen bei Berlin	4 891	249	4 804	240	-	27	60
340	Neuhardenberg	1 309	44	1 299	44	-	3	7
344	Neuküstrinchen	113	7	109	7	-	4	-
348	Neulewin	351	43	334	41	-	9	8
352	Neulietzegörick	104	10	99	10	-	.	.
356	Neuraatz	147	11	143	10	-	.	.
360	Neurüdnitz	130	7	125	6	-	.	.
364	Neutrebbin	577	34	553	32	-	9	15
368	Niederjesar	104	9	104	9	-	-	-
372	Ortwig	178	13	173	13	-	.	.
376	Petershagen	142	6	132	4	-	.	.
380	Petershagen/Eggersdorf	3 711	114	3 619	111	-	51	41
384	Platkow	.	13	208	13	-	-	.

1) Ohne Wohnheime, ohne Wohngebäude nur mit 1 oder 2 Ferien-/Freizeitwohneinheiten.



Gebäude- und Wohnungszählung 1995

8 Wohnungen in Gebäuden mit Wohnraum

Schl. Nr.	Gemeinden	Wohnungen		Davon in				
		insgesamt	darunter leer- stehend	Wohn- gebäuden 1)	darunter leer- stehend	Wohn- heimen	Wohngebäuden nur mit 1 oder 2 Freizeit- wohneinheit(en)	sonstigen Gebäuden mit Wohnraum
388	Podelzig	337	15	333	14	-	-	-
392	Prötzel	350	19	336	18	-	8	6
396	Quappendorf	.	3	55	3	-	-	.
400	Rathsdorf/Neugaul	112	8	108	8	-	-	-
404	Rathstock	124	7	121	6	-	-	3
408	Rehfelde	942	21	920	20	-	14	8
412	Reichenberg	141	5	133	5	-	3	5
416	Reichenow	174	3	161	3	-	-	.
420	Reitwein	215	22	208	17	-	-	-
424	Ringwalda	.	3	60	3	-	-	.
428	Rüdersdorf b. Bln.	4 757	223	4 678	209	-	7	72
432	Sachsendorf	248	21	235	19	-	-	-
436	Schiffmühle	274	15	269	15	-	-	-
440	Schönfließ	57	4	57	4	-	-	-
444	Schulzendorf	.	8	145	8	-	-	.
448	Seelow, Stadt	2 233	94	2 187	92	-	3	43
452	Sietzing	123	9	123	9	-	-	-
456	Sophienthal	93	5	86	5	-	-	-
460	Steinbeck	93	3	87	3	-	-	6
464	Steintoch	295	9	290	9	-	-	.
468	Sternebeck/Harnekop	170	9	164	9	-	-	.
472	Strausberg, Stadt	11 891	310	11 768	286	-	7	116
476	Trebnitz	216	12	216	12	-	-	-
480	Treplin	128	3	128	3	-	-	-
484	Waldsiedersdorf	389	13	319	8	-	5	65
488	Wegendorf	.	7	166	7	-	-	.
492	Werbis	285	26	274	25	-	3	8
496	Werder	.	14	155	14	-	-	.
500	Wesendahl	.	5	104	5	-	-	-
504	Wölsickendorf/Wollenberg	166	13	154	11	-	6	6
508	Worin	299	9	291	9	-	4	4
512	Wriezen, Stadt	2 734	40	2 679	39	-	-	55
516	Wulkow bei Booßen	76	2	76	2	-	-	-
520	Wulkow bei Trebnitz	.	6	98	6	-	.	-
528	Wustrow	77	5	73	5	-	-	.
532	Zäckericker Loose	72	5	65	5	-	7	-
536	Zechin	245	26	232	25	-	8	5
540	Zinndorf	133	9	133	9	-	-	-
	Landkreis zusammen	72 301	3 568	70 806	3 439	18	467	1 010

1) Ohne Wohnheime, ohne Wohngebäude nur mit 1 oder 2 Ferien-/Freizeitwohneinheiten.







Gebäude- und Wohnungszählung 1995

9 Wohnungen in Wohngebäuden \*) nach Baujahr und öffentlicher Förderung

Schl. Nr.	Gemeinde	Wohnungen 1)		Davon in von... bis... errichteten Gebäuden							
		insgesamt	darunter	bis 1900	1901 - 1918	1919 - 1948	1949 - 1968	1969 - 1981	1982 - 1987	1988 - 1990	1991 und später
			öffent- lich gefördert								
64	Märkisch-Oderland										
004	Alt Mahlisch	76	-	21	.	.	39	-	-	-	-
008	Alt Tuchebrand	249	.	22	5	58	90	36	17	10	11
012	Alt Zeschdorf	281	-	13	8	51	97	61	33	10	8
016	Altbarnim	55	-	40	-	.	.	.	-	.	.
020	Altfriedland	176	-	69	13	25	32	16	11	4	6
024	Altglietzen	185	-	80	20	36	21	10	5	8	5
028	Altlandsberg, Stadt	1269	11	194	384	183	92	78	210	38	90
032	Altreetz	189	.	80	11	18	13	49	7	3	8
036	Alttrebbin	76	-	21	.	10	27	.	.	.	7
040	Altwriezen/Beauregard	141	-	74	.	19	24	9	.	5	5
044	Bad Freienwalde (Oder), St	4832	4	1189	638	795	647	665	829	36	33
048	Batzlow	81	-	.	.	35	17	4	4	.	.
052	Beiersdorf	153	-	67	.	20	53	-	-	-	-
056	Bleyen	108	-	19	11	37	38	-	-	-	-
060	Bliesdorf	237	.	122	7	20	42	6	14	17	9
064	Bollersdorf	189	-	20	12	43	33	41	18	6	16
068	Bralitz	290	-	148	41	42	19	18	6	6	10
072	Bruchmühle	375	.	58	94	133	18	14	14	8	36
076	Brunow	79	-	17	.	.	42	-	-	-	3
080	Buchholz	61	-	22	5	16	9	.	-	.	5
084	Buckow, Stadt	723	-	285	133	155	63	36	28	8	15
088	Buschdorf	85	-	47	.	11	18	.	-	-	-
092	Carzig	27	-	11	.	8	4	.	-	-	-
096	Dahlwitz-Hoppegarten	1866	106	170	170	718	225	121	92	27	343
100	Dannenberg	142	-	40	.	46	42	.	.	.	.
104	Diedersdorf	158	.	51	-	26	33	20	14	.	4
108	Döbberin	65	-	12	5	20	24	.	-	.	-
112	Dolgelin	200	-	39	10	52	61	23	5	7	3
116	Eggersdorf / Mü.	125	3	38	5	35	22	12	4	-	17
120	Eichwerder	155	-	40	4	35	33	9	12	4	18
124	Falkenberg/Mark	740	-	353	151	110	56	27	29	3	11
128	Falkenhagen	411	.	58	25	56	83	62	71	40	16
132	Frankenfelde	79	-	28	.	26	5	13	.	-	-
136	Fredersdorf-Vogelsdorf	2964	73	79	276	1539	242	236	216	68	308
140	Freudenberg	123	-	60	20	18	.	-	17	-	4
144	Friedersdorf	113	.	27	-	47	.	3	-	-	.
148	Friedrichsaue	64	-	9	-	14	39	-	-	-	.
152	Garzau	89	-	42	-	9	19	.	5	4	3
156	Garzin	106	-	39	.	12	37	7	.	-	-
160	Genschmar	153	-	34	4	25	61	8	11	5	5
164	Gielsdorf	196	-	72	19	38	31	13	8	8	7
168	Gieshof-Zelliner Loose	80	-	.	7	.	60	-	.	.	-
172	Golzow	435	.	91	9	75	120	76	34	20	10
176	Gorgast	373	.	85	22	63	141	26	20	4	12
180	Groß Neuendorf	194	-	70	25	46	21	15	10	.	.
184	Grunow	119	-	32	.	29	27	21	-	-	6

\*) Ohne Wohnheime, ohne Wohngebäude nur mit 1 oder 2 Ferien-/Freizeitwohneinheiten.  
1) Ohne Ferien-/Freizeitwohnungen.



Gebäude- und Wohnungszählung 1995

9 Wohnungen in Wohngebäuden \*) nach Baujahr und öffentlicher Förderung

Schl. Nr.	Gemeinde	Wohnungen 1)		Davon in von... bis... errichteten Gebäuden							
		insgesamt	darunter öffent- lich gefördert	bis 1900	1901 - 1918	1919 - 1948	1949 - 1968	1969 - 1981	1982 - 1987	1988 - 1990	1991 und später
188	Gusow	381	-	198	41	32	45	38	16	6	5
192	Güstebieser Loose	98	-	26	.	10	34	12	.	9	-
196	Haselberg	94	-	23	.	15	30	13	.	3	6
200	Hathenow	47	.	.	.	9	23	3	.	.	8
204	Hackelberg	237	-	56	.	49	40	56	-	.	3
208	Hennickendorf	1365	.	97	109	376	423	243	85	8	24
212	Hermersdorf/Obersdorf	258	-	60	9	80	43	44	10	9	3
216	Herzfelde	857	.	253	191	142	201	28	14	7	21
220	Hohenwutzen	307	-	114	21	61	62	12	18	8	11
224	Hönow	980	8	51	63	457	82	78	57	28	164
228	Hoppegarten/Mü.	104	.	42	10	26	.	.	18	.	4
232	Ihlow	79	-	19	-	23	23	8	3	-	3
236	Jahnsfelde	113	-	43	14	12	24	7	.	.	5
240	Kiehnwerder	52	-	36	.	.	-	9	-	-	-
244	Kienitz	249	.	104	13	22	87	4	9	3	7
252	Klosterdorf	150	.	38	10	15	31	22	23	3	8
256	Krüge/Gersdorf	198	-	55	22	35	71	.	4	.	3
260	Kunersdorf/Netzdorf	148	-	22	.	32	54	12	.	14	3
264	Küstrin-Kietz	546	3	43	14	148	247	74	4	7	9
268	Lebus, Stadt	781	5	113	55	210	86	58	78	22	95
272	Latschin	926	8	248	82	172	169	124	101	8	22
276	Leuenberg	141	-	29	11	40	38	.	.	10	3
280	Libbenichen	124	.	26	5	38	44	.	.	3	4
284	Lichtenow	172	-	35	29	71	14	8	.	.	8
288	Lietzen	277	11	76	15	50	50	36	24	5	21
292	Lüdersdorf/Biesdorf	149	-	34	4	49	22	25	10	-	5
296	Mädewitz	122	-	51	6	13	22	22	5	.	.
300	Mallnow	124	-	25	.	39	43	4	7	-	.
304	Manschnow	588	.	69	.	99	81	141	146	.	7
308	Marxdorf	66	-	21	3	21	16	.	.	.	.
312	Möglin	66	-	.	.	8	31	3	15	3	.
316	Müncheberg, Stadt	1991	.	268	66	473	502	247	122	122	191
320	Münchehofe	110	-	14	33	23	5	9	7	8	11
324	Neu Mahlich	25	-	.	.	7	10	-	-	-	-
328	Neubarnim	118	-	50	18	12	15	5	15	3	-
332	Neuenhagen	431	-	160	47	96	52	34	30	5	7
336	Neuenhagen bei Berlin	4800	71	173	835	2297	411	337	246	105	396
340	Neuhardenberg	1298	-	115	42	56	477	303	282	6	17
344	Neuküstrinchen	109	-	53	4	7	23	11	7	.	.
348	Neulewin	333	-	106	13	51	76	35	42	.	.
352	Neulietzegörick	99	-	51	3	10	23	9	.	-	.
356	Neureetz	143	-	102	.	6	14	6	8	.	4
360	Neurüdnitz	125	-	34	11	9	40	.	5	.	24
364	Neutrabbin	551	.	168	60	74	11	125	68	31	14
368	Niederjesar	104	-	16	12	26	35	.	.	-	4
372	Ortwig	172	-	73	10	23	48	3	3	9	3
376	Petershagen	128	-	59	.	27	28	6	.	.	4
380	Petershagen/Eggersdorf	3610	25	108	582	1688	297	333	157	69	376

\*) Ohne Wohnheime, ohne Wohngebäude nur mit 1 oder 2 Ferien-/Freizeitwohneinheiten.  
1) Ohne Ferien-/Freizeitwohnungen.



Gebäude- und Wohnungszählung 1995

9 Wohnungen in Wohngebäuden \*) nach Baujahr und öffentlicher Förderung

Schl. Nr.	Gemeinde	Wohnungen 1)		Davon in von... bis... errichteten Gebäuden							
		insgesamt	darunter	bis 1900	1901 - 1918	1919 - 1948	1949 - 1968	1969 - 1981	1982 - 1987	1988 - 1990	1991 und später
			öffent- lich gefördert								
384	Platkow	208	3	110	15	32	19	18	.	.	8
388	Podelzig	333	.	35	12	69	169	17	14	6	11
392	Prötzel	335	-	73	.	23	80	70	59	.	12
396	Quappendorf	55	-	24	.	16	.	-	-	-	-
400	Rathsdorf/Neugaul	108	-	46	6	8	24	7	11	3	3
404	Rathstock	121	-	33	.	14	44	8	17	.	.
408	Rehfelde	919	8	64	63	335	178	126	55	19	79
412	Reichenberg	132	-	14	.	15	67	.	13	9	7
416	Reichenow	159	-	22	.	18	61	31	18	.	.
420	Reitwein	206	.	64	15	71	30	3	12	6	5
424	Ringenwalde	58	-	24	5	.	20	.	.	.	-
428	Rüdersdorf b. Bln.	4673	7	522	377	936	659	1336	745	17	81
432	Sachsendorf	234	-	15	32	46	126	3	4	5	3
436	Schiffmühle	268	-	125	27	60	16	20	12	4	4
440	Schönfließ	57	-	11	5	19	19	.	-	-	.
444	Schulzendorf	145	.	29	16	11	31	30	17	5	6
448	Seelow, Stadt	2186	.	199	60	167	759	591	175	106	129
452	Sietzing	123	-	63	6	23	17	5	-	6	3
456	Sophienthal	86	-	46	3	11	18	4	.	.	.
460	Steinbeck	87	-	22	10	22	30	.	.	-	.
464	Steintoch	290	-	43	.	26	146	32	27	.	5
468	Sternebeck/Harnakop	164	-	44	14	33	40	7	18	3	5
472	Strausberg, Stadt	11753	70	751	337	1173	2714	3728	1776	907	367
476	Trebnitz	215	-	51	25	41	73	4	5	10	6
480	Treplin	128	.	28	14	31	13	11	.	.	26
484	Waldsiedersdorf	319	.	41	59	73	77	30	13	13	13
488	Wegendorf	165	.	25	.	46	23	7	.	6	52
492	Werbig	274	.	98	27	51	69	13	5	4	7
496	Werder	155	.	48	22	36	22	13	.	.	7
500	Wesendahl	104	-	37	.	16	23	16	.	-	6
504	Wölsickendorf/Wollenberg	154	-	55	12	50	30	4	.	.	.
508	Worin	291	-	36	10	72	105	50	12	.	.
512	Wriezen, Stadt	2679	33	268	69	487	447	869	310	174	55
516	Wulkow bei Booßen	76	.	12	7	22	17	-	3	-	15
520	Wulkow bei Trebnitz	98	-	24	.	12	38	16	.	.	.
528	Wustrow	72	-	28	.	12	17	9	.	.	-
532	Zäckericker Loose	64	-	25	.	8	21	.	6	.	.
536	Zechin	231	.	62	33	53	57	9	.	.	12
540	Zinndorf	133	-	35	15	26	9	11	-	8	29
	Landkreis zusammen	70611	494	10911	6091	16202	13377	11428	6794	2273	3535

\*) Ohne Wohnheime, ohne Wohngebäude nur mit 1 oder 2 Ferien-/Freizeitwohneinheiten.  
1) Ohne Ferien-/Freizeitwohnungen.



Schl. Nr.	Gemeinde	Insgesamt 1)	Davon mit				
			Fern- heizung	Block- heizung	Zentral- heizung	Etagen- heizung	Einzel-/ Mehrraum- ofenheizung
		1	2	3	4	5	6
64	Märkisch-Oderland						
004	Alt Mahlisich	76	-	-	54	1	21
008	Alt Tuchebrand	249	-	-	115	21	113
012	Alt Zeschdorf	281	-	-	144	9	128
016	Altbarnim	55	-	-	12	14	29
020	Altfriedland	176	-	-	68	16	92
024	Altglietzen	185	-	-	98	31	56
028	Altlandsberg, Stadt	1 269	-	2	677	65	525
032	Altreetz	189	-	8	85	19	77
036	Alttrebbin	76	-	-	28	13	35
040	Altwriezen/Baauregard	141	-	2	53	12	74
044	Bad Freienwalde (Oder), St	4 832	431	108	1 119	402	2 772
048	Batzlow	81	-	-	34	-	47
052	Beiersdorf	153	-	1	49	7	96
056	Bleyen	108	-	-	44	1	63
060	Bliesdorf	237	-	2	100	16	119
064	Bollersdorf	189	-	28	70	5	86
068	Bralitz	290	-	2	106	33	149
072	Bruchmühle	375	-	1	222	15	137
076	Brunow	79	-	1	27	1	50
080	Buchholz	61	-	-	37	2	22
084	Buckow, Stadt	723	-	-	377	41	305
088	Buschdorf	85	-	-	13	7	65
092	Carzig	27	-	-	10	1	16
096	Dahlwitz-Hoppegarten	1 866	98	24	1 099	115	530
100	Dannenberg	142	-	32	51	12	47
104	Diedersdorf	158	-	-	91	6	61
108	Döbberin	65	-	-	25	1	39
112	Dolgalin	200	-	-	101	20	79
116	Eggersdorf / Mü.	125	-	-	78	8	39
120	Eichwerder	155	-	-	75	6	74
124	Falkenberg/Mark	740	-	-	343	48	349
128	Falkenhagen	411	-	114	145	23	129
132	Frankenfelde	79	-	-	33	4	42
136	Fredersdorf-Vogelsdorf	2 964	3	51	1 933	131	846
140	Freudenberg	123	-	16	48	8	51
144	Friedersdorf	113	-	-	53	4	56
148	Friedrichsaue	64	-	-	25	4	35
152	Garzau	89	-	-	43	-	46
156	Garzin	106	-	-	27	-	79
160	Genschmar	153	-	-	68	2	83
164	Gielsdorf	196	-	-	103	5	88
168	Gieshof-Zelliner Loosa	80	-	-	16	10	54
172	Galzow	435	48	-	120	24	243
176	Gorgast	373	-	-	127	15	231
180	Groß Neuendorf	194	-	1	44	50	99
184	Grunow	119	-	-	54	7	58
188	Gusow	381	-	-	180	46	155

\*) Ohne Wohnheime, ohne Wohngebäude nur mit 1 oder 2 Ferien-/Freizeitwohneinheiten.

1) Ohne Ferien-/Freizeitwohnungen.

2) Mehrfachnennungen möglich.



Mehrwertsteuer 1995

Beheizungsart des Gebäudes und verwendeter Energieart

Und zwar (v.Sp.1) mit verwendeter(n) Energieart(en) 2)							Schl Nr.
Fern- wärme	Gas	Elektrizität	Heizöl	Briketts, Braunkohle	Koks, Steinkohle	Holz oder sonstige	
7	8	9	10	11	12	13	
-	8	3	38	28	9		25 004
-	43	7	30	172	47		165 008
-	60	6	64	164	5		56 012
-	4	-	6	45	9		44 016
-	14	2	38	134	6		123 020
-	32	14	39	111	17		87 024
-	550	30	113	604	85		228 028
-	37	7	43	110	10		69 032
-	10	2	8	55	11		26 036
-	23	4	16	99	21		73 040
431	1 214	175	222	3 235	183		526 044
-	3	3	13	67	12		50 048
-	21	2	24	106	7		59 052
-	11	6	7	86	12		81 056
-	48	9	34	161	43		130 060
-	61	3	36	132	36		88 064
-	38	13	52	209	22		177 068
-	173	17	30	168	23		117 072
-	20	3	5	56	10		39 076
-	30	2	6	26	10		25 080
-	137	9	211	396	51		324 084
-	3	-	4	77	2		77 088
-	7	-	6	20	4		17 092
98	1 040	47	131	655	403		191 096
-	25	1	60	63	7		59 100
-	40	1	26	88	14		77 104
-	12	8	7	41	2		29 108
-	37	1	46	120	9		77 112
-	39	2	30	55	20		45 116
-	42	-	11	103	4		46 120
-	100	51	215	439	69		214 124
-	45	5	69	302	115		258 128
-	9	-	14	59	19		43 132
3	1 587	124	286	1 106	165		454 136
-	35	6	32	65	1		51 140
-	20	3	17	78	8		48 144
-	6	-	9	49	4		51 148
-	36	4	9	51	4		29 152
-	14	2	19	84	29		77 156
-	18	2	19	113	20		112 160
-	67	-	19	113	6		101 164
-	3	1	7	72	2		72 168
48	17	26	65	293	25		251 172
-	34	30	64	283	69		257 176
-	10	18	13	176	11		121 180
-	35	3	15	82	3		45 184
-	110	3	49	228	24		162 188



Gebäude- und  
10 Wohnungen in Wohngebäuden \*) nach Überwiegender

Schl Nr.	Gemeinde	Insgesamt 1)	Davon mit				
			Fern- heizung	Block- heizung	Zentral- heizung	Etagen- heizung	Einzel-/ Mehrraum- ofenheizung
		1	2	3	4	5	6
192	Güstebieser Loose	98	-	-	37	13	48
196	Haselberg	94	-	3	35	9	47
200	Hathenow	47	-	-	17	9	21
204	Heckalberg	237	-	51	56	10	120
208	Hennickendorf	1 365	-	348	511	123	383
212	Hermersdorf/Obersdorf	258	-	-	136	8	114
216	Harzfelde	857	-	-	372	22	463
220	Hohenwutzen	307	-	-	140	59	108
224	Hönow	980	-	4	728	69	179
228	Hoppegarten/Mü.	104	-	1	53	4	46
232	Ihlow	79	-	-	29	1	49
236	Jahnsfelde	113	-	-	71	6	36
240	Kiehnwerder	52	-	-	27	-	25
244	Kienitz	249	-	-	79	24	146
252	Klosterdorf	150	-	-	71	7	72
256	Krüge/Gersdorf	198	-	-	104	9	85
260	Kunersdorf/Metzdorf	148	-	2	42	9	95
264	Küstrin-Kietz	546	-	-	131	37	378
268	Lebus, Stadt	701	22	5	492	14	168
272	Leischin	926	56	5	335	67	463
276	Lauenberg	141	-	-	61	20	60
280	Libbenichen	124	-	-	48	17	59
284	Lichtenow	172	-	-	106	9	57
288	Lietzen	277	-	1	136	17	123
292	Lüdersdorf/Biesdorf	149	-	-	67	5	77
296	Mädewitz	122	-	-	59	9	54
300	Mallnow	124	-	-	72	7	45
304	Manschnow	588	34	5	185	29	335
308	Marxdorf	66	-	-	25	6	35
312	Möglin	66	-	-	16	1	49
316	Müncheberg, Stadt	1 991	40	141	981	46	783
320	Münchehofe	110	-	-	72	2	36
324	Neu Mahlisch	25	-	-	11	3	11
328	Neubarnim	118	-	-	48	15	55
332	Neuenhagen	431	-	-	176	64	191
336	Neuenhagen bei Berlin	4 800	-	60	2 984	413	1 343
340	Neuhardenberg	1 298	266	-	250	67	715
344	Neuküstrinchen	109	-	-	38	9	62
348	Neulewin	333	-	-	145	42	146
352	Neulietzegörick	99	-	-	30	22	47
356	Neureetz	143	-	1	56	13	73
360	Neurüdnitz	125	-	-	45	18	62
364	Neutrebbin	551	-	-	237	74	240
368	Niederjesar	104	-	1	51	-	52
372	Ortwig	172	-	-	45	19	108
376	Petershagen	128	-	-	68	17	43
380	Petershagen/Eggersdorf	3 610	1	35	2 466	151	957
384	Platkow	208	-	-	112	32	64

\*) Ohne Wohnheime, ohne Wohngebäude nur mit 1 oder 2 Ferien-/Freizeitwohneinheiten.  
1) Ohne Ferien-/Freizeitwohnungen.  
2) Mehrfachnennungen möglich.



Wohnungszählung 1995

Beheizungsart des Gebäudes und verwendeter Energieart

Und zwar (v.Sp.1) mit verwendeter(n) Energieart(en) 2)							Schl Nr.
Fern- wärme	Gas	Elektrizität	Heizöl	Briketts, Braunkohle	Koks, Steinkohle	Holz oder sonstige	
7	8	9	10	11	12	13	
-	7	3	10	81	11		49 192
-	4	1	23	68	8		52 196
-	4	4	10	30	10		26 200
-	20	5	81	140	9		88 204
-	1 076	13	34	493	25		419 208
-	64	7	51	141	17		113 212
-	315	7	88	481	14		440 216
-	51	22	69	178	23		148 220
-	523	35	220	246	92		130 224
-	31	2	19	35	4		38 228
-	12	-	13	59	3		57 232
-	25	7	23	64	10		44 236
-	20	6	19	29	11		28 240
-	21	2	37	201	55		105 244
-	69	1	37	83	13		65 252
-	48	9	38	112	20		94 256
-	18	5	26	107	12		73 260
-	74	20	31	432	32		236 264
22	249	16	155	275	26		157 268
56	161	17	159	589	60		483 272
-	16	3	48	76	26		66 276
-	30	3	18	81	5		32 280
-	73	-	30	72	7		69 284
-	19	9	85	171	8		91 288
-	29	2	26	97	7		59 292
-	24	5	22	76	12		62 296
-	51	7	18	60	18		36 300
34	51	27	72	413	34		349 304
-	9	2	14	45	7		44 308
-	2	2	8	55	4		22 312
40	248	14	767	961	126		539 316
-	50	3	14	49	28		22 320
-	3	3	3	19	4		12 324
-	23	6	13	82	7		66 328
-	56	22	82	286	33		142 332
-	2 845	130	397	1 853	342	1	143 336
266	99	10	141	798	38		211 340
-	5	5	11	93	29		71 344
-	50	6	45	243	51		174 348
-	6	7	14	81	15		67 352
-	17	1	19	108	36		98 356
-	7	4	18	96	14		68 360
-	128	14	65	357	37		163 364
-	25	4	14	69	4		23 368
-	11	6	18	138	17		130 372
-	37	4	16	77	5		45 376
1	2 066	163	427	1 234	184		617 380
-	51	8	47	112	10		99 384



Gebäude- und  
10 Wohnungen in Wohngebäuden \*) nach Überwiegender

Schl Nr.	Gemeinde	Insgesamt 1)	Davon mit				
			Fern- heizung	Block- heizung	Zentral- heizung	Etagen- heizung	Einzel-/ Mehrraum- ofenheizung
		1	2	3	4	5	6
388	Podelzig	333	-	-	135	12	186
392	Pröttzel	335	-	1	90	8	236
396	Quappendorf	55	-	-	26	5	24
400	Rathsdorf/Neugaul	108	-	-	45	13	50
404	Rathstock	121	-	1	38	10	72
408	Rehfelde	919	-	2	554	30	333
412	Reichenberg	132	-	-	48	2	82
416	Reichenow	159	-	-	46	12	101
420	Reitwein	206	-	2	101	36	67
424	Ringenwalde	58	-	-	18	5	35
428	Rüdersdorf b. Bin.	4 673	1 618	323	983	416	1 333
432	Sachsendorf	234	-	-	91	15	128
436	Schiffmühle	268	-	-	139	29	100
440	Schönfließ	57	-	-	21	1	35
444	Schulzendorf	145	-	-	78	5	62
448	Seelow, Stadt	2 186	486	4	486	138	1 072
452	Sietzing	123	-	-	48	13	62
456	Sophienthal	86	-	-	25	12	49
460	Steinbeck	87	-	-	34	9	44
464	Steintoch	290	10	5	112	6	157
468	Sternebeck/Harnekop	164	-	-	62	7	95
472	Strausberg, Stadt	11 753	7 904	168	1 519	164	1 998
476	Trebnitz	215	-	-	101	13	101
480	Treplin	128	-	-	77	4	47
484	Waldsiefersdorf	319	-	4	166	19	130
488	Wegendorf	165	-	1	91	7	66
492	Warbig	274	-	-	128	14	132
496	Werder	155	-	-	86	5	64
500	Wesendahl	104	-	-	55	-	49
504	Wölsickendorf/Wollenberg	154	-	-	56	7	91
508	Worin	291	-	25	127	11	128
512	Wriezen, Stadt	2 679	1 055	59	517	243	805
516	Wulkow bei Booßen	76	-	-	38	2	36
520	Wulkow bei Trebnitz	98	-	-	39	28	31
528	Mustrow	72	-	2	28	10	32
532	Zäckericker Loose	64	-	-	15	12	37
536	Zechin	231	-	-	77	19	135
540	Zinndorf	133	-	24	64	1	44
	Landkreis zusammen	70 611	12 072	1 677	26 844	4 251	25 767

-----  
\*) Ohne Wohnheime, ohne Wohngebäude nur mit 1 oder 2 Ferien-/Freizeitwohneinheiten.  
1) Ohne Ferien-/Freizeitwohnungen.  
2) Mehrfachnennungen möglich.



Wohnungszählung 1995

Beheizungsart des Gebäudes und verwendeter Energieart

Und zwar (v.Sp.1) mit verwendeter(n) Energieart(en) 2)							Schl Nr.
Fern- wärme	Gas	Elektrizität	Heizöl	Briketts, Braunkohle	Koks, Steinkohle	Holz oder sonstige	
7	8	9	10	11	12	13	
-	68	6	31	235	88	209	388
-	31	10	33	271	18	109	392
-	6	7	14	38	1	30	396
-	23	6	14	72	13	61	400
-	4	4	12	103	36	102	404
-	501	18	32	413	59	341	408
-	12	2	30	94	19	89	412
-	23	2	18	123	6	66	416
-	42	9	33	128	20	78	420
-	1	1	15	45	5	42	424
1 618	1 362	106	431	1 604	103	354	428
-	31	15	23	173	11	164	432
-	44	13	52	162	34	124	436
-	13	4	7	38	7	15	440
-	35	-	35	78	14	51	444
486	246	96	202	1 247	36	176	448
-	18	4	21	85	9	63	452
-	6	5	10	68	7	21	456
-	11	3	13	58	7	51	460
10	23	2	95	174	27	72	464
-	25	1	21	113	13	85	468
7 904	2 283	231	469	2 286	196	1 281	472
-	32	4	38	142	20	75	476
-	37	3	29	61	1	22	480
-	78	14	72	179	21	95	484
-	76	5	10	77	24	69	488
-	66	13	31	169	20	95	492
-	70	2	25	65	5	58	496
-	48	6	6	50	13	45	500
-	32	21	31	96	16	98	504
-	39	10	90	169	20	141	508
1 055	636	49	102	1 105	67	225	512
-	26	1	4	45	2	17	516
-	16	1	12	69	3	58	520
-	12	3	11	51	5	35	528
-	7	2	2	53	8	39	532
-	14	11	33	185	9	162	536
-	73	12	20	48	4	43	540
12 072	20 821	2 009	7 999	32 797	4 198	17 702	



Gebäude- und  
11 Wohnungen in Wohngebäuden \*) nach Bauweise, Er

Schl Nr.	Gemeinde	Insgesamt 1)	Und zwar					
			Bauweise		Erhaltungs			
			traditio- nelle	Montage- Bauweise	Gebäude ohne Schäden	Gebäude mit schweren Schäden an mindestens einem Bauteil	Sockel	den Außen- wänden
64	Märkisch-Oderland							
004	Alt Mahlisch	76	76		7			
008	Alt Tuchebrand	249	243		6	70	8	6
012	Alt Zeschdorf	281	269		12	59	4	
016	Altbernim	55	55		-	10	-	
020	Altfriedland	176	171		5	32	4	-
024	Altglietzen	185				26	4	2
028	Altlandsberg, Stadt	1 269	1 029		240	420	47	28
032	Altreetz	189	181		8	39	22	9
036	Alttrebbin	76				10	6	3
040	Altwiezen/Beauragard	141				11	26	17
044	Bad Freienwalde (Oder), St	4 832	4 428		404	858	640	330
048	Batzlow	81				11	4	-
052	Beiersdorf	153	135		18	26	12	9
056	Bleyen	108	108		-	32	5	4
060	Bliesdorf	237	221		16	40	11	4
064	Bollersdorf	189	178		11	66	9	3
068	Bralitz	290	287		3	53	31	6
072	Bruchmühle	375	369		6	106	34	12
076	Brunow	79				6	3	-
080	Buchholz	61				15	5	
084	Buckow, Stadt	723	718		5	112	43	18
088	Buschdorf	85	85			10	16	11
092	Carzig	27	27				6	-
096	Dahlwitz-Hoppegarten	1 866	1 676		190	594	84	45
100	Dannenberg	142	122		20	42	12	4
104	Diedersdorf	158	151		7	28	14	8
108	Döbberin	65				14	-	-
112	Dolgelin	200	200			55	12	5
116	Eggersdorf / Mü.	125	115		10	25	9	3
120	Eichwerder	155	139		16	43	7	4
124	Falkenberg/Mark	740	724		16	134	22	8
128	Falkenhagen	411	310		101	80	70	27
132	Frankenfalke	79	79		-	9	6	-
136	Fredersdorf-Vogelsdorf	2 964	2 785		179	980	112	43
140	Freudenberg	123	104		19	21		
144	Friedersdorf	113	113			23	5	
148	Friedrichsaue	64	64		-	9	3	-
152	Garzau	89	89		-	17	6	4
156	Garzin	106	106			8	11	6
160	Genschmar	153	153			45	11	5
164	Gielisdorf	196				62	21	13
168	Gieshof-Zelliner Loose	80	80		-	28	16	3
172	Golzow	435	432		3	101	15	6
176	Gorgast	373	366		7	62	17	11

\*) Ohne Wohnheime, ohne Wohngebäude nur mit 1 oder 2 Ferien-/Freizeitwohneinheiten.  
1) Ohne Ferien-/Freizeitwohnungen.  
2) Mehrfachnennungen möglich.



Wohnungszählung 1995

haltungszustand und Abwasserentsorgung des Gebäudes

nach...des Gebäudes								Schl Nr.
zustand					Abwasserentsorgung			
Schäden an/an 2)				ohne Angabe	Kanali- sation	Klärgrube, Auffang- behälter mit Entleerung	Ver- sickerungs- anlage oder Sonstiges	
der Treppen- anlage	der Dach- konstruktion	der Dachdeckung, der Dach- ent- wässerung	den Schornsteinen					
.	.	.	.	-	-	.	.	004
.	.	3	3	-	-	234	.	15 008
.	.	.	.	-	-	262	.	19 012
-	-	-	-	-	-	49	.	6 016
.	-	.	.	-	-	171	.	5 020
-	4	.	3	-	40	132	.	13 024
4	19	22	9	-	895	358	.	16 028
.	9	8	4	-	-	171	.	18 032
-	4	3	3	-	-	70	.	6 036
10	13	15	16	-	-	114	.	27 040
137	214	338	404	-	4 410	394	.	28 044
-	-	4	.	-	.	68	.	048
8	6	7	6	-	-	146	.	7 052
-	4	4	3	-	-	102	.	6 056
.	5	5	5	-	70	151	.	16 060
.	6	7	3	-	142	37	.	10 064
.	9	24	5	-	-	258	.	32 068
7	11	13	28	.	14	341	.	20 072
-	.	-	.	-	-	72	.	7 076
.	4	.	.	-	-	58	.	3 080
16	19	23	25	-	182	514	.	27 084
.	12	11	14	-	-	54	.	31 088
-	5	4	-	-	-	21	.	6 092
29	25	46	47	9	320	1 517	.	29 096
3	5	6	5	-	-	136	.	6 100
-	.	.	4	-	117	36	.	5 104
-	-	-	-	-	-	58	.	7 108
5	7	8	8	-	144	45	.	11 112
3	5	6	3	-	108	14	.	3 116
-	-	.	3	-	142	9	.	4 120
8	9	11	11	-	419	291	.	30 124
-	.	68	3	-	26	374	.	11 128
.	3	3	3	-	-	75	.	4 132
27	35	48	46	6	271	2 530	.	163 136
.	.	-	.	-	-	115	.	8 140
.	.	.	.	-	92	15	.	6 144
.	-	.	.	-	-	54	.	10 148
-	.	.	.	-	57	22	.	10 152
.	3	3	7	-	-	101	.	5 156
.	6	4	5	-	-	134	.	19 160
13	17	16	18	-	33	147	.	16 164
5	6	7	7	-	-	73	.	7 168
5	7	10	6	-	258	163	.	14 172
.	6	9	6	-	153	207	.	13 176



Schl Nr.	Gemeinde	Insgesamt 1)	Und zwar					
			Bauweise		Erhaltungs			
			tradition- nelle	Montage-	Gebäude ohne Schäden	Gebäude mit schweren Schäden an mindestens einem Bauteil	schwere	
							Sockel	den Außen- wänden
Bauweise								
180	Groß Neuendorf	194	186	8	30	26	12	11
184	Grunow	119	111	8	20	8	.	.
188	Gusow	381	.	.	76	18	7	7
192	Güstebieser Loose	98	98	-	11	8	.	.
196	Haselberg	94	94	-	10	5	.	-
200	Hathenow	47	.	.	22	-	-	-
204	Heckelberg	237	186	51	30	16	11	12
208	Hennickendorf	1 365	809	556	458	40	7	.
212	Hermersdorf/Obersdorf	258	.	.	39	33	20	18
216	Herzfelde	857	722	135	166	141	66	84
220	Hohenwutzen	307	304	3	62	19	6	10
224	Hönow	980	920	60	356	41	16	15
228	Hoppgarten/Mü.	104	.	.	15	6	6	6
232	Ihlow	79	79	.	12	5	.	.
236	Jahnsfelde	113	.	.	24	3	3	3
240	Kiehnwerder	52	52	-	9	3	-	.
244	Kienitz	249	224	25	48	50	11	29
252	Klosterdorf	150	146	4	29	12	4	4
256	Kruga/Gersdorf	198	177	21	27	7	.	.
260	Kunersdorf/Metzdorf	148	.	.	23	15	.	9
264	Küstrin-Kietz	546	546	-	54	135	123	123
268	Lebus, Stadt	701	654	47	209	13	4	3
272	Letschin	926	794	132	265	53	38	40
276	Leuenberg	141	131	10	25	7	6	6
280	Libbenichen	124	124	-	25	13	.	.
284	Lichtenow	172	164	8	45	14	8	4
288	Lietzen	277	270	7	53	41	12	5
292	Lüdersdorf/Biesdorf	149	.	.	20	5	3	3
296	Mädewitz	122	.	.	14	19	8	11
300	Mallnow	124	.	.	34	7	.	.
304	Manschnow	588	422	166	96	12	7	8
308	Marxdorf	66	66	-	12	6	.	.
312	Möglin	66	66	-	9	.	.	-
316	Müncheberg, Stadt	1 991	1 567	424	596	345	52	40
320	Münchehofe	110	106	4	30	3	-	.
324	Neu Mahlisch	25	25	-	3	4	.	.
328	Neubarnim	118	.	.	12	14	4	5
332	Neuenhagen	431	.	.	131	16	10	9
336	Neuenhagen bei Berlin	4 800	4 554	246	1 362	281	101	116
340	Neuhardenberg	1 298	569	729	406	16	4	3
344	Neuküstrinchen	109	109	-	10	5	.	4
348	Neulewin	333	321	12	37	28	14	16
352	Neulietzegöricke	99	99	-	11	13	7	6
356	Neureetz	143	137	6	21	13	2	5
360	Neurüdnitz	125	125	-	10	11	6	7
364	Neutrabbin	551	546	5	110	40	21	17

\*) Ohne Wohnheime, ohne Wohngebäude nur mit 1 oder 2 Ferien-/Freizeitwohneinheiten.  
1) Ohne Ferien-/Freizeitwohnungen.  
2) Mehrfachnennungen möglich.



Wohnungszählung 1995

haltungszustand und Abwasserentsorgung des Gebäudes

nach...des Gebäudes								Schl Nr.
zustand					Abwasserentsorgung			
Schäden am/an 2)				ohne Angabe	Kanali- sation	Klärgrube, Auffang- behälter mit Entleerung	Ver- sickerungs- anlage oder Sonstiges	
der Treppen- anlage	der Dach- konstruktion	der Dachdeckung, der Dach- ent- wässerung	den Schornsteinen					
12	16	20	17	-	97	80	17	180
1	1	-	7	-	-	113	6	184
7	14	13	12	-	-	351	30	188
1	5	5	3	-	-	94	4	192
-	.	.	1	-	-	83	11	196
-	-	-	-	-	-	41	6	200
1	10	7	1	-	160	.	.	204
6	14	22	22	1	570	761	34	208
4	17	25	21	-	-	220	38	212
55	66	76	89	1	51	776	30	216
6	12	12	10	-	6	264	37	220
8	18	17	18	.	302	642	36	224
1	1	1	1	-	-	88	16	228
1	3	4	1	-	-	75	4	232
.	.	.	3	-	-	101	12	236
1	.	1	1	-	-	1	1	240
19	13	12	13	-	-	236	13	244
1	6	6	4	-	-	131	19	252
1	7	4	1	-	-	183	15	256
1	1	5	3	-	-	142	6	260
120	132	125	124	-	-	491	55	264
3	8	9	11	-	30	639	32	268
22	34	36	32	-	227	632	67	272
1	.	4	1	-	-	134	7	276
5	10	11	9	-	-	121	3	280
1	6	.	5	.	-	163	9	284
24	9	20	24	-	250	1	1	288
1	3	3	4	-	53	87	9	292
3	7	10	5	-	-	105	17	296
1	1	1	1	-	-	118	6	300
1	5	8	5	-	431	137	20	304
.	4	5	.	-	-	1	.	308
-	-	.	-	-	-	66	1	312
21	28	217	145	-	1 054	815	122	316
1	.	.	1	-	11	95	4	320
1	4	4	4	-	-	22	3	324
5	11	8	5	-	-	110	8	328
7	9	8	8	-	-	409	22	332
45	78	117	98	27	645	4 031	124	336
5	8	.	4	-	1 036	251	11	340
1	.	.	1	-	-	85	24	344
6	17	16	13	-	-	294	39	348
4	9	7	6	-	-	87	12	352
3	10	4	1	-	-	125	18	356
4	7	8	5	-	-	106	19	360
9	12	16	13	-	215	315	21	364



Gebäude- und  
11 Wohnungen in Wohngebäuden \*) nach Bauweise, Er

Schl Nr.	Gemeinde	Insgesamt 1)	Und zwar					
			Bauweise		Erhaltungs			
			traditio- nelle	Montage-	Gebäude ohne Schäden	Gebäude mit schweren Schäden an mindestens einem Bauteil	schwere	
							Sockel	den Außen- wänden
			Bauweise					
368	Niederjaser	104	.	.	17	4	.	.
372	Ortwig	172	172	-	23	16	13	13
376	Petershagen	128	.	.	30	5	-	-
380	Petershagen/Eggersdorf	3 610	3 431	179	1 200	107	28	30
384	Platkow	208	.	.	42	7	3	4
388	Podelzig	333	303	30	46	13	9	5
392	Prützel	335	326	9	33	18	9	7
396	Quappendorf	55	55	-	.	8	.	.
400	Rathsdorf/Neugaul	108	.	.	18	9	4	4
404	Rathstock	121	121	-	55	.	-	-
408	Rehfelde	919	883	36	301	29	9	4
412	Reichenberg	132	.	.	30	10	8	9
416	Reichenow	159	159	-	11	16	3	4
420	Reitwein	206	.	.	23	21	6	5
424	Ringenswalde	58	58	-	12	5	4	-
428	Rüdersdorf b. Bln.	4 673	2 719	1 954	1 459	112	58	54
432	Sachsendorf	234	234	-	23	11	4	4
436	Schiffmühle	268	.	.	66	21	6	10
440	Schönfließ	57	.	.	12	-	-	-
444	Schulzendorf	145	138	7	20	19	8	11
448	Seelow, Stadt	2 186	1 195	991	1 102	122	30	32
452	Sietzing	123	123	-	9	6	3	4
456	Sophienthal	86	86	-	21	.	-	.
460	Steinbeck	87	87	-	18	.	.	-
464	Steintoch	290	266	24	50	6	5	5
468	Sternebeck/Harnakop	164	.	.	23	10	3	5
472	Strausberg, Stadt	11 753	4 585	7 168	5 539	154	81	81
476	Trebnitz	215	.	.	34	7	.	.
480	Treplin	128	121	7	56	3	.	-
484	Waldsiedersdorf	319	273	46	62	16	6	6
488	Wegendorf	165	119	46	71	11	.	.
492	Werbis	274	271	3	54	32	13	11
496	Werder	155	152	3	30	16	.	5
500	Wesendahl	104	98	6	23	11	7	8
504	Wülsickendorf/Wollenberg	154	154	-	20	3	2	2
508	Worin	291	288	3	47	5	.	3
512	Wriezen, Stadt	2 679	1 284	1 395	312	172	36	49
516	Wulkow bei Booßen	76	.	.	21	5	.	2
520	Wulkow bei Trebnitz	98	.	.	15	9	3	3
528	Wustrow	72	72	-	4	12	5	7
532	Zäckericker Loose	64	64	-	8	5	.	.
536	Zechin	231	.	.	55	15	5	6
540	Zinndorf	133	.	.	57	6	.	.
	Landkreis zusammen	70 611	54 677	15 934	20 521	4 029	1 673	1 724

\*) Ohne Wohnheime, ohne Wohngebäude nur mit 1 oder 2 Ferien-/Freizeitwohneinheiten.  
1) Ohne Ferien-/Freizeitwohnungen.  
2) Mehrfachnennungen möglich.



Wohnungszählung 1995

haltungszustand und Abwasserentsorgung des Gebäudes

nach...des Gebäudes								Schl Nr.
zustand					Abwasserentsorgung			
Schäden am/an 2)				ohne Angabe	Kanali- sation	Klärgrube, Auffang- behälter mit Entleerung	Ver- sickerungs- anlage oder Sonstiges	
der Treppen- anlage	der Dach- konstruktion	der Dachdeckung, der Dach- ent- wässerung	den Schornsteinen					
4	.	.	.	-	-	95	9 368	
4	7	6	7	-	-	151	21 372	
.	.	.	4	-	-	118	10 376	
15	42	61	45	5	632	2 739	239 380	
.	4	6	4	-	-	189	19 384	
4	3	5	4	-	-	304	29 388	
4	5	9	13	-	273	50	12 392	
.	.	-	-	-	-	55	- 396	
.	7	7	4	-	-	86	22 400	
-	11	-	-	-	-	116	5 404	
5	9	12	13	-	191	658	70 408	
6	9	8	5	-	17	112	3 412	
.	9	5	10	-	-	139	20 416	
6	11	9	9	-	-	187	19 420	
-	.	.	-	-	-	37	- 424	
37	65	59	69	15	2 893	1 678	102 428	
3	3	4	6	-	-	217	17 432	
.	8	4	6	-	-	223	45 436	
-	-	-	-	-	-	57	- 440	
.	4	4	8	-	-	135	10 444	
16	33	37	84	-	1 731	440	15 448	
.	3	4	4	-	-	113	10 452	
-	.	.	-	-	-	79	7 456	
-	.	-	.	-	-	78	9 460	
.	5	6	6	-	228	62	- 464	
-	7	.	4	-	-	145	19 468	
80	88	95	106	16	10 771	822	160 472	
-	6	6	-	-	-	171	44 476	
.	.	.	-	-	5	120	3 480	
.	5	7	11	-	208	79	32 484	
8	.	.	.	-	54	106	5 488	
5	12	14	14	-	-	250	24 492	
6	6	5	4	-	-	150	5 496	
7	8	9	8	-	6	93	5 500	
2	.	.	.	-	14	134	6 504	
.	.	14	4	-	-	263	28 508	
39	57	57	64	-	2 594	75	10 512	
.	2	3	.	-	-	66	10 516	
4	3	4	7	-	15	79	4 520	
4	6	6	6	-	-	69	3 528	
.	.	3	4	-	-	58	6 532	
5	7	9	11	-	-	195	36 536	
3	5	5	5	-	-	128	5 540	
1 036	1 585	2 120	2 055	84	32 692	35 122	2 797	



Gebäude- und Wohnungszählung 1995  
12 Wohnungen in Wohngebäuden \*) nach der Fläche

Schl. Nr.	Gemeinde	Insgesamt 1)	Davon mit einer Fläche von...bis unter...m2						Fläche in m2	
			unter 40	40 - 60	60 - 80	80 - 100	100 - 120	120 und mehr	insgesamt	je Wohnung
64	Märkisch-Oderland									
004	Alt Mahlisch	76	3	15	25	11	7	15	6 487	85,4
008	Alt Tuchebrand	249	12	52	35	61	52	37	21 749	87,3
012	Alt Zeschdorf	281	8	65	64	41	51	52	24 565	87,4
016	Altbarim	55	2	6	11	16	6	14	5 203	94,6
020	Altfriedland	176	11	19	48	32	27	39	15 804	89,8
024	Altglietzen	185	4	19	38	48	44	32	17 201	93,8
028	Altlandsberg, Stadt	1 269	154	253	383	201	142	136	94 887	74,8
032	Altreetz	189	8	23	42	41	28	47	17 694	93,6
036	Alttrebbin	76	2	4	18	24	12	16	7 146	94,0
040	Altwriezen/Beauregard	141	3	16	31	33	23	35	13 711	97,2
044	Bad Freienwalde (Oder), St	4 832	572	1 523	1 444	625	351	317	330 993	68,5
048	Batzlow	81	6	7	27	16	12	13	7 023	86,7
052	Beiersdorf	153	4	40	45	32	17	15	11 785	77,0
056	Bleyen	108	7	17	29	26	17	12	9 092	84,2
060	Bliesdorf	237	13	29	52	51	41	51	21 420	90,4
064	Bollersdorf	189	12	51	48	30	25	23	15 239	80,6
068	Bralitz	290	30	41	69	58	49	43	24 388	84,1
072	Bruchmühle	375	26	76	90	68	63	52	30 990	82,6
076	Brunow	79	10	17	22	10	8	12	6 005	76,0
080	Buchholz	61	-	3	14	15	10	19	6 292	103,1
084	Buckow, Stadt	723	81	122	192	112	103	113	59 037	81,7
088	Buschdorf	85	2	15	36	26	4	2	6 304	74,2
092	Carzig	27	2	8	6	4	1	6	2 102	77,9
096	Dahlwitz-Hoppegarten	1 866	84	435	527	360	235	225	149 917	80,3
100	Dannenberg	142	9	31	36	37	14	15	11 377	80,1
104	Diedersdorf	158	1	22	31	40	33	31	14 616	92,5
108	Döbberin	65	6	9	12	19	6	13	5 756	88,6
112	Dolgelin	200	13	35	42	45	24	41	17 674	88,4
116	Eggersdorf / Mü.	125	6	21	31	28	20	19	10 557	84,5
120	Eichwerder	155	11	29	35	34	19	27	13 194	85,1
124	Falkenberg/Mark	740	52	140	202	150	95	101	60 669	82,8
128	Falkenhagen	411	81	81	105	45	46	53	30 541	74,3
132	Frankenfelde	79	3	17	20	23	8	8	6 246	79,1
136	Fredersdorf-Vogelsdorf	2 964	182	538	698	685	460	401	243 654	82,2
140	Freudenberg	123	7	23	34	26	16	17	10 511	85,5
144	Friedersdorf	113	5	26	17	20	18	27	10 057	89,0
148	Friedrichsaue	64	4	4	12	20	12	12	6 105	95,4
152	Garzau	89	8	17	20	14	14	16	7 452	83,7
156	Garzin	106	5	19	53	9	10	10	7 956	75,1
160	Genschmar	153	9	38	35	24	26	21	12 625	82,5
164	Gielisdorf	196	12	26	52	50	24	32	16 544	84,4
168	Gieshof-Zelliner Loose	80	5	19	31	16	6	3	5 734	71,7
172	Galzow	435	28	74	103	82	71	77	37 066	85,2
176	Gorgast	373	25	87	101	71	45	44	29 357	78,7
180	Groß Neuendorf	194	13	38	50	40	25	28	16 230	83,7
184	Grunow	119	5	18	25	27	22	22	10 652	89,5
188	Gusow	381	19	73	77	82	63	67	32 523	85,4

\*) Ohne Wohnheime, ohne Wohngebäude nur mit 1 oder 2 Ferien-/Freizeitwohneinheiten.  
1) Ohne Ferien-/Freizeitwohnungen.



Gebäude- und Wohnungszählung 1995  
12 Wohnungen in Wohngebäuden \*) nach der Fläche

Schl. Nr.	Gemeinde	Insgesamt 1)	Davon mit einer Fläche von...bis unter...m2						Fläche in m2	
			unter 40	40 - 60	60 - 80	80 - 100	100 - 120	120 und mehr	insgesamt	je Wohnung
192	Güstabiaser Loose	98	1	17	18	15	25	22	9 457	96,5
196	Haselberg	94	2	9	24	22	18	19	8 441	89,8
200	Hathenow	47	2	6	9	8	7	15	4 783	101,8
204	Heckelberg	237	11	55	80	44	16	31	18 576	78,4
208	Hennickendorf	1 365	86	587	282	196	113	101	94 470	69,2
212	Hermersdorf/Obersdorf	258	13	56	62	52	29	46	21 371	82,8
216	Herzfelde	857	100	344	174	116	73	50	57 056	66,6
220	Hohenwutzen	307	9	45	73	87	47	46	27 060	88,1
224	Hönow	980	41	127	217	224	189	182	88 345	90,1
228	Hoppegarten/Mü.	104	3	17	37	18	10	19	8 706	83,7
232	Ihlow	79	1	18	19	20	7	14	6 647	84,1
236	Jahnsfelde	113	5	14	21	32	21	20	10 194	90,2
240	Kiehnwarder	52	-	12	11	9	8	12	4 777	91,9
244	Kienitz	249	8	46	54	54	41	46	21 758	87,4
252	Klostardorf	150	1	27	45	32	20	25	13 011	86,7
256	Krüge/Gersdorf	198	15	42	45	43	21	32	16 164	81,6
260	Kunersdorf/Matzdorf	148	7	42	25	36	18	20	11 947	80,7
264	Küstrin-Kietz	546	78	162	120	75	50	61	40 014	73,3
268	Lebus, Stadt	701	22	82	145	132	146	174	67 144	95,8
272	Letschin	926	74	180	258	168	130	116	73 600	79,5
276	Leuenberg	141	4	23	31	35	25	23	12 491	88,6
280	Libbenichen	124	5	24	31	24	16	24	10 716	86,4
284	Lichtenow	172	8	38	38	34	21	33	14 961	87,0
288	Lietzen	277	26	60	71	44	35	41	22 620	81,7
292	Lüdersdorf/Biesdorf	149	3	22	50	25	24	25	12 783	85,8
296	Mädewitz	122	5	16	22	28	24	27	11 415	93,6
300	Mallnow	124	3	25	37	21	16	22	10 872	87,7
304	Manschnow	588	54	86	227	78	73	70	45 362	77,1
308	Marxdorf	66	4	12	14	12	12	12	5 958	90,3
312	Möglin	66	4	9	22	15	5	11	5 602	84,9
316	Müncheberg, Stadt	1 991	103	527	564	360	232	205	153 866	77,3
320	Münchehofe	110	3	19	17	27	18	26	10 415	94,7
324	Neu Mahlisch	25	1	1	13	7	2	1	1 882	75,3
328	Neubarnim	118	4	13	32	32	20	17	10 244	86,8
332	Neuenhagen	431	30	83	119	85	52	62	34 905	81,2
336	Neuenhagen bei Berlin	4 800	234	892	1 168	1 026	735	745	404 076	84,2
340	Neuhardenberg	1 298	36	402	620	66	81	93	91 258	70,3
344	Neuküstrinchen	109	1	16	13	17	23	39	11 278	103,5
348	Neulewin	333	10	59	57	84	62	61	30 136	90,5
352	Neulietzegöricke	99	3	15	16	22	21	22	9 451	95,5
356	Neureatz	143	6	2	21	32	38	44	15 162	106,0
360	Naurüdnitz	125	-	23	30	25	23	24	11 225	89,8
364	Neutrebbin	551	26	74	139	116	92	104	49 784	90,4
368	Niederjesar	104	3	25	21	22	15	18	8 857	85,2
372	Ortwig	172	10	30	44	34	20	34	14 941	86,9
376	Petershagen	128	2	23	26	31	19	27	11 581	90,5
380	Petershagen/Eggersdorf	3 610	181	600	831	892	557	549	306 861	85,0
384	Platkow	208	6	21	37	59	40	45	19 435	93,4
388	Podalzig	333	19	68	78	66	44	58	28 261	84,9

\*) Ohne Wohnheime, ohne Wohngebäude nur mit 1 oder 2 Ferien-/Freizeitwohneinheiten.  
1) Ohne Ferien-/Freizeitwohnungen.



Gebäude- und Wohnungszählung 1995  
12 Wohnungen in Wohngebäuden \*) nach der Fläche

Schl. Nr.	Gemeinde	Insgesamt 1)	Davon mit einer Fläche von...bis unter...m2						Fläche in m2	
			unter 40	40 - 60	60 - 80	80 - 100	100 - 120	120 und mehr	insgesamt	je Wohnung
392	Prötzel	335	20	133	79	46	22	35	23 933	71,4
396	Quappendorf	55	2	7	18	15	8	5	4 605	83,7
400	Rathsdorf/Neugaul	108	2	10	18	36	17	25	10 251	94,9
404	Rathstock	121	5	28	29	26	19	14	10 257	84,8
408	Rehfelde	919	46	186	181	207	147	152	78 501	85,4
412	Reichenberg	132	5	46	24	23	15	19	10 486	79,4
416	Reichenow	159	12	36	44	25	13	29	13 072	82,2
420	Reitwein	206	8	20	46	46	46	40	18 917	91,8
424	Ringenswalde	58	3	17	10	15	5	8	4 632	79,9
428	Rüdersdorf b. Bln.	4 673	399	1 691	1 527	565	258	233	310 896	66,5
432	Sachsendorf	234	13	38	73	48	30	32	19 111	81,7
436	Schiffmühle	268	10	35	59	63	49	52	24 137	90,1
440	Schönfließ	57	2	10	15	12	7	11	5 105	89,6
444	Schulzendorf	145	16	20	45	23	22	19	11 530	79,5
448	Seelow, Stadt	2 186	191	711	736	178	191	179	151 965	69,5
452	Sietzing	123	2	17	24	32	19	29	11 184	90,9
456	Sophienthal	86	1	10	27	24	15	9	7 585	88,2
460	Steinbeck	87	1	6	21	25	17	17	8 219	94,5
464	Steintoch	290	13	69	90	74	29	15	22 073	76,1
468	Sternebeck/Harnakop	164	15	22	49	32	24	22	13 397	81,7
472	Strausberg, Stadt	11 753	1 153	4 980	3 851	922	415	432	746 250	63,5
476	Trebnitz	215	17	39	50	48	34	27	17 940	83,4
480	Treplin	128	1	22	19	17	21	48	13 199	103,1
484	Waldsiedersdorf	319	15	69	79	59	43	54	27 014	84,7
488	Wegendorf	165	5	20	29	38	24	49	16 415	99,5
492	Werbis	274	6	43	63	60	38	64	25 073	91,5
496	Warder	155	8	23	45	43	16	20	12 982	83,8
500	Wasendahl	104	5	27	31	17	14	10	8 095	77,8
504	Wölsickendorf/Wollenberg	154	5	25	36	35	19	34	13 665	88,7
508	Worin	291	18	39	80	54	56	44	24 847	85,4
512	Wriezen, Stadt	2 679	161	1 403	513	263	182	157	180 128	67,2
516	Wulkow bei Booßen	76	2	15	13	18	4	24	7 507	98,8
520	Wulkow bei Trebnitz	98	4	18	18	20	17	21	8 955	91,4
528	Wustrow	72	1	3	15	19	17	17	7 053	98,0
532	Zäckericker Loose	64	1	5	11	13	15	19	6 736	105,3
536	Zechin	231	8	28	69	55	31	40	20 566	89,0
540	Zinndorf	133	2	27	29	36	19	20	11 606	87,3
	Landkreis zusammen	70 611	5 016	19 235	19 292	11 462	7 657	7 949	5 410 016	76,6

\*) Ohne Wohnheime, ohne Wohngebäude nur mit 1 oder 2 Ferien-/Freizeitwohneinheiten.  
1) Ohne Ferien-/Freizeitwohnungen.



Gebäude- und Wohnungszählung 1995

13 Wohnungen in Wohngebäuden \*) nach der Zahl der Räume

Schl. Nr.	Gemeinde	Ins- gesamt 1)	Davon mit...Räumen 2)								Räume	
			1	2	3	4	5	6	7 und mehr		ins- gesamt	je Wohnung
									Wohnun- gen	Räume		
64	Märkisch-Oderland											
004	Alt Mählisch	76	-	-	19	21	15	14	7	57	357	4,7
008	Alt Tuchebrand	249	-	6	46	81	56	37	23	185	1161	4,7
012	Alt Zeschdorf	281	-	13	39	98	76	39	16	132	1281	4,6
016	Altbernim	55	1	1	7	20	16	8	2	16	248	4,5
020	Altfriedland	176	-	13	20	57	35	31	20	161	836	4,8
024	Altglietzen	185	-	3	32	58	46	31	15	130	880	4,8
028	Altlandsberg, Stadt	1269	1	61	153	274	231	180	369	2759	6672	5,3
032	Altreetz	189	1	8	18	50	56	42	14	117	920	4,9
036	Alttrebbin	76	-	2	9	29	16	14	6	48	359	4,7
040	Altwriezan/Beauregard	141	1	4	21	47	41	15	12	95	650	4,6
044	Bad Freienwalde (Oder), St	4832	5	467	1321	1985	725	196	133	1113	18756	3,9
048	Batzlow	81	-	1	16	20	26	11	7	69	395	4,9
052	Beiersdorf	153	-	6	35	47	41	15	9	77	677	4,4
056	Bleyen	108	1	4	24	42	27	7	3	37	463	4,3
060	Bliesdorf	237	-	16	37	64	61	32	27	244	1140	4,8
064	Bollersdorf	189	1	10	32	75	33	25	13	120	852	4,5
068	Bralitz	290	1	10	80	84	62	31	22	188	1281	4,4
072	Bruchmühle	375	4	24	86	114	87	38	22	173	1602	4,3
076	Brunow	79	-	9	14	23	22	8	3	21	331	4,2
080	Buchholz	61	-	1	8	19	15	13	5	38	293	4,8
084	Buckow, Stadt	723	2	45	165	238	150	73	50	446	3173	4,4
088	Buschdorf	85	-	1	14	42	20	7	1	7	361	4,2
092	Carzig	27	-	-	9	5	6	5	2	14	121	4,5
096	Dahlwitz-Hoppegarten	1866	33	102	465	645	378	136	107	805	7723	4,1
100	Dannenberg	142	5	2	26	52	33	13	11	83	621	4,4
104	Dietersdorf	158	-	3	32	40	50	24	9	74	730	4,6
108	Döbberin	65	-	4	15	22	14	3	7	51	280	4,3
112	Dolgelin	200	-	9	33	59	52	33	14	111	922	4,6
116	Eggersdorf / Mü.	125	-	3	21	43	38	10	10	86	577	4,6
120	Eichwerder	155	1	12	23	64	30	16	9	83	679	4,4
124	Falkenberg/Mark	740	-	43	185	255	156	63	38	341	3160	4,3
128	Falkenhagen	411	-	84	96	111	63	29	28	235	1624	4,0
132	Frankenfelde	79	-	2	22	23	24	3	5	38	338	4,3
136	Fredersdorf-Vogelsdorf	2964	18	167	637	953	724	290	175	1293	12728	4,3
140	Freudenberg	123	-	7	24	45	27	15	5	39	530	4,3
144	Friedersdorf	113	-	7	25	25	25	20	11	96	530	4,7
148	Friedrichsaue	64	-	2	9	20	18	7	8	58	301	4,7
152	Garzau	89	2	4	19	25	19	12	8	58	392	4,4
156	Garzin	106	-	4	17	48	17	16	4	36	468	4,4
160	Genschmar	153	1	7	30	61	32	16	6	46	651	4,3
164	Giesdorf	196	1	4	47	53	63	18	10	79	864	4,4
168	Gieshof-Zelliner Loose	80	-	6	16	32	24	2	-	-	320	4,0
172	Golzow	435	3	27	84	138	95	56	32	262	1934	4,4
176	Gorgast	373	3	9	78	113	71	64	35	289	1735	4,7
180	Groß Neuendorf	194	-	10	44	61	42	19	18	141	861	4,4
184	Grunow	119	-	2	19	37	32	17	12	94	565	4,7
188	Gusow	381	1	12	79	102	97	42	48	369	1776	4,7

\*) Ohne Wohnheime, ohne Wohngebäude nur mit 1 oder 2 Ferien-/Freizeitwohneinheiten.

1) Ohne Ferien-/Freizeitwohnungen.

2) Alle Räume mit 6 m<sup>2</sup> und mehr Wohnfläche sowie alle Küchen.



Gebäude- und Wohnungszählung 1995

13 Wohnungen in Wohngebäuden \*) nach der Zahl der Räume

Schl Nr.	Gemeinde	Ins- gesamt 1)	Davon mit...Räumen 2)								Räume	
			1	2	3	4	5	6	7 und mehr		ins- gesamt	ja Wohnung
									Wohnun- gen	Räume		
192	Güstabiersee Loose	98	-	2	14	32	24	15	11	100	484	4,9
196	Haselberg	94	-	2	15	30	27	11	9	65	435	4,6
200	Hathenow	47	-	-	8	13	18	4	4	37	227	4,8
204	Heckelberg	237	1	5	46	112	38	25	10	83	1020	4,3
208	Hennickendorf	1365	3	90	430	506	215	86	35	258	5346	3,9
212	Hermersdorf/Obersdorf	258	-	21	41	88	57	36	15	118	1136	4,4
216	Herzfelde	857	-	96	273	291	122	47	28	215	3282	3,8
220	Hohenutzen	307	-	13	60	99	70	38	27	234	1414	4,6
224	Hönow	980	4	30	158	321	262	123	82	615	4485	4,6
228	Hoppegarten/Mü.	104	-	2	21	41	18	12	10	87	480	4,6
232	Ihlow	79	-	3	12	32	21	8	3	21	344	4,4
236	Jahnsfelde	113	1	8	14	37	27	12	14	121	535	4,7
240	Kiehnwerder	52	-	1	8	16	11	5	11	85	260	5,0
244	Kienitz	249	-	9	41	86	77	24	12	91	1105	4,4
252	Klosterdorf	150	-	2	27	56	38	14	13	96	679	4,5
256	Krüge/Gersdorf	198	5	9	33	72	46	19	14	115	869	4,4
260	Kunersdorf/Metzdorf	148	-	1	27	62	33	16	9	69	661	4,5
264	Küstrin-Kietz	546	-	47	170	147	104	55	23	189	2231	4,1
268	Lebus, Stadt	701	4	27	97	207	172	114	80	712	3433	4,9
272	Letschin	926	-	65	190	302	217	90	62	457	3990	4,3
276	Leuenberg	141	-	6	25	49	31	15	15	143	671	4,8
280	Libbenichen	124	2	5	17	46	26	12	16	125	574	4,6
284	Lichtenow	172	1	7	48	43	41	17	15	109	747	4,3
288	Lietzen	277	-	24	47	83	71	26	26	206	1238	4,5
292	Lüdersdorf/Biesdorf	149	-	6	28	46	35	19	15	115	684	4,6
296	Mädewitz	122	-	5	15	49	31	18	4	31	545	4,5
300	Mallnow	124	1	5	26	36	26	19	11	102	579	4,7
304	Manschnow	588	-	38	79	198	150	74	49	385	2684	4,6
308	Marxdorf	66	-	1	12	25	15	7	6	51	306	4,6
312	Möglin	66	-	-	10	31	14	6	5	36	296	4,5
316	Müncheberg, Stadt	1991	3	80	486	709	457	160	96	778	8480	4,3
320	Münchehofe	110	-	5	25	25	25	19	11	82	506	4,6
324	Neu Mahlisch	25	-	1	3	8	9	2	2	14	114	4,6
328	Neubarnim	118	-	4	18	24	45	17	10	75	560	4,7
332	Neuenhagen	431	-	19	93	175	87	29	28	246	1872	4,3
336	Neuenhagen bei Berlin	4800	10	226	893	1645	1165	534	327	2488	21238	4,4
340	Neuhardenberg	1298	6	18	245	500	411	67	51	411	5645	4,3
344	Neuküstrinchen	109	-	3	11	34	38	12	11	110	547	5,0
348	Neulewin	333	-	6	60	110	81	45	31	264	1571	4,7
352	Neulietzegöricke	99	-	1	15	40	27	6	10	89	467	4,7
356	Neureutz	143	1	1	12	43	45	27	14	148	746	5,2
360	Neurüdnitz	125	-	1	24	38	34	18	10	84	588	4,7
364	Neutrebbin	551	2	22	114	179	130	58	46	375	2477	4,5
368	Niederjesar	104	1	2	9	48	17	17	10	75	486	4,7
372	Ortwig	172	2	9	31	33	54	34	9	68	787	4,6
376	Petershagen	128	-	7	25	42	25	19	10	85	581	4,5
380	Petershagen/Eggersdorf	3610	9	135	619	1070	928	477	372	2819	16737	4,6
384	Platkow	208	-	4	26	64	49	42	23	185	1024	4,9

\*)Ohne Wohnheime, ohne Wohngebäude nur mit 1 oder 2 Ferien-/Freizeitwohneinheiten.

1)Ohne Ferien-/Freizeitwohnungen.

2)Alle Räume mit 6 m2 und mehr Wohnfläche sowie alle Küchen.



Gebäude- und Wohnungszählung 1995

13 Wohnungen in Wohngebäuden \*) nach der Zahl der Räume

Schl. Nr.	Gemeinde	Ins- gesamt 1)	Davon mit...Räumen 2)								Räume	
			1	2	3	4	5	6	7 und mehr		ins- gesamt	je Wohnung
									Wohnun- gen	Räume		
388	Podelzig	333	2	15	73	108	69	37	29	271	1521	4,6
392	Prötzel	335	-	29	92	111	54	37	12	86	1356	4,0
396	Quappendorf	55	-	1	13	19	11	5	6	43	245	4,5
400	Rathsdorf/Neugaul	108	-	6	20	32	31	10	9	67	482	4,5
404	Rathstock	121	1	3	36	34	22	18	7	53	522	4,3
408	Rehfelde	919	2	34	169	327	216	108	63	537	4150	4,5
412	Reichenberg	132	-	4	37	35	27	19	10	89	597	4,5
416	Reichenow	159	1	10	26	63	30	15	14	110	701	4,4
420	Reitwein	206	-	2	24	56	68	28	28	237	1045	5,1
424	Ringenwalde	58	-	5	12	15	15	5	6	42	253	4,4
428	Rüdersdorf b. Bln.	4673	18	337	1121	2099	794	203	101	747	18386	3,9
432	Sachsendorf	234	-	11	48	91	47	27	10	84	1011	4,3
436	Schiffmühle	268	3	11	44	82	75	30	23	207	1247	4,7
440	Schönfließ	57	1	2	12	18	13	8	3	21	247	4,3
444	Schulzendorf	145	-	11	26	55	28	17	8	66	628	4,3
448	Seelow, Stadt	2186	10	171	491	879	398	143	94	724	8913	4,1
452	Sietzing	123	-	6	12	52	28	20	5	39	555	4,5
456	Sophienthal	86	-	1	11	44	24	5	1	8	369	4,3
460	Stainbeck	87	-	1	6	22	32	14	12	88	440	5,1
464	Steintoch	290	-	1	51	75	83	49	31	253	1417	4,9
468	Sternebeck/Harnekop	164	2	11	28	46	37	24	16	130	751	4,6
472	Strausberg, Stadt	11753	200	821	2559	5242	2394	380	157	1178	45915	3,9
476	Trebnitz	215	-	10	49	77	44	19	16	134	943	4,4
480	Treplin	128	-	3	22	34	31	15	23	190	643	5,0
484	Waldsiefersdorf	319	-	8	65	111	70	30	35	291	1476	4,6
488	Wegendorf	165	-	2	28	27	56	32	20	146	814	4,9
492	Werbig	274	-	4	52	91	65	33	29	246	1297	4,7
496	Werder	155	1	9	21	56	37	24	7	50	685	4,4
500	Wesendahl	104	-	-	20	29	31	19	5	36	481	4,6
504	Wölsickendorf/Mollenberg	154	-	4	24	47	48	17	14	104	714	4,6
508	Worin	291	1	17	37	113	70	32	21	187	1327	4,6
512	Wriezen, Stadt	2679	-	26	421	1634	383	135	80	633	11209	4,2
516	Wulkow bei Booßen	76	-	2	16	20	23	6	9	70	353	4,6
520	Wulkow bei Trebnitz	98	-	2	23	23	30	10	10	82	457	4,7
528	Wustrow	72	-	-	6	17	28	15	6	51	367	5,1
532	Zäckericker Loose	64	-	-	5	10	20	14	15	119	358	5,6
536	Zechin	231	-	12	26	79	63	28	23	196	1097	4,7
540	Zinnendorf	133	-	13	26	35	32	17	10	79	585	4,4
	Landkreis zusammen	70611	384	3916	14704	26371	15178	5994	4064	32175	301841	4,3

\*) Ohne Wohnheime, ohne Wohngebäude nur mit 1 oder 2 Ferien-/Freizeitwohneinheiten.

1) Ohne Ferien-/Freizeitwohnungen.

2) Alle Räume mit 6 m<sup>2</sup> und mehr Wohnfläche sowie alle Küchen.



Gebäude- und Wohnungszählung 1995

14 Wohnungen in Wohngebäuden \*) nach der Ausstattung

Schl. Nr.	Gemeinde	Ins- gesamt 1)	Davon								mit Bad/ Dusche und WC außer- halb der Wohnung	mit Bad/ Dusche und Trocken- toilette	ohne Bad/ Dusche mit Trocken- toilette
			mit Bad/ Dusche u. WC inner- halb der Wohnung; mit Sammel- heizung	mit Bad/ Dusche u. WC inner- halb der Wohnung; ohne Sammel- heizung	mit Bad/ Dusche innerhalb d. Wohnung mit WC außer- halb der Wohnung	mit Bad/ Dusche außerh. d. Wohng. mit WC inner- halb der Wohnung	ohne Bad/ Dusche; mit WC inner- halb der Wohnung	ohne Bad/ Dusche; mit WC außer- halb der Wohnung	mit Bad/ Dusche und WC außer- halb der Wohnung	mit Bad/ Dusche und Trocken- toilette			
64	Märkisch-Oderland												
004	Alt Mahlsch	76	52	15	-	-	5	-	-	-	-	-	4
008	Alt Tuchebrand	249	129	90	2	2	5	9	1	1	1	10	
012	Alt Zeschdorf	281	151	115	1	1	3	1	1	1	1	7	
016	Altbarnim	55	26	26	-	-	1	1	-	1	-	-	
020	Altfriedland	176	83	56	-	2	2	7	4	2	2	20	
024	Altglietzer	185	127	45	-	-	1	3	3	3	3	3	
028	Altlandsberg, Stadt	1269	722	384	12	4	30	97	7	-	-	13	
032	Altreetz	189	109	65	1	-	2	4	1	1	1	6	
036	Alttrebbin	76	40	26	-	1	4	-	-	1	1	4	
040	Altwriezen/Beauregard	141	61	47	-	-	5	5	3	2	2	18	
044	Bad Freienwalde (Oder), St	4832	1957	2077	40	15	227	418	64	3	3	31	
048	Batzlow	81	32	41	1	-	2	1	3	-	-	1	
052	Beiersdorf	153	52	76	-	2	3	2	3	-	-	15	
056	Bleyen	108	42	48	-	-	6	-	2	-	-	10	
060	Bliesdorf	237	117	81	1	1	8	2	-	1	1	26	
064	Bollersdorf	189	100	74	4	3	4	1	1	-	-	2	
068	Bralitz	290	133	100	1	-	12	5	6	-	-	33	
072	Bruchmühle	375	228	76	3	4	27	25	1	-	-	11	
076	Brunow	79	27	30	3	-	2	10	1	1	1	5	
080	Buchholz	61	36	13	3	1	6	-	-	-	-	2	
084	Buckow, Stadt	723	364	154	12	19	21	78	45	3	3	27	
088	Buschdorf	85	15	23	1	-	3	1	9	2	2	31	
092	Carzig	27	11	4	-	-	3	9	-	-	-	-	
096	Dahlwitz-Hoppegarten	1866	1295	431	2	8	70	44	12	2	2	2	
100	Dannenberg	142	93	34	1	-	2	7	1	-	-	4	
104	Diedersdorf	158	95	51	-	-	4	3	-	-	-	5	
108	Döbberin	65	26	32	-	-	-	1	-	-	-	6	
112	Doigelin	200	117	64	-	1	5	5	1	-	-	7	
116	Eggersdorf / Mü.	125	83	29	1	-	2	2	-	-	-	8	
120	Eichwerder	155	71	62	1	1	2	1	6	-	-	11	
124	Falkenberg/Mark	740	343	210	1	4	67	66	27	3	3	19	
128	Falkenhagen	411	275	113	-	2	6	3	1	-	-	11	
132	Frankenfelde	79	34	30	-	-	4	-	7	-	-	4	
136	Fredersdorf-Vogelsdorf	2964	2049	586	13	10	115	114	25	4	4	48	
140	Freudenberg	123	69	41	-	1	2	4	2	-	-	4	
144	Friedersdorf	113	55	41	-	-	3	2	6	-	-	6	
148	Friedrichsau	64	26	25	-	-	1	1	-	-	-	11	
152	Garzau	89	42	38	-	-	2	1	2	-	-	4	
156	Garzin	106	27	65	1	-	6	3	-	-	-	4	
160	Genschmar	153	67	64	-	-	4	2	1	-	-	15	
164	Gielsdorf	196	105	49	-	1	9	12	1	2	2	17	
168	Gieshof-Zelliner Loose	80	25	45	-	-	2	-	-	2	2	6	
172	Golzow	435	186	204	-	-	23	14	3	-	-	5	
176	Gorgast	373	141	191	-	2	12	3	-	1	1	23	
180	Groß Neuendorf	194	90	57	-	2	9	10	5	1	1	20	

\*) Ohne Wohnheime, ohne Wohngebäude nur mit 1 oder 2 Ferien-/Freizeitwohneinheiten.  
1) Ohne Ferien-/Freizeitwohnungen.



## Gebäude- und Wohnungszählung 1995

## 14 Wohnungen in Wohngebäuden \*) nach der Ausstattung

Schl. Nr.	Gemeinde	Ins- gesamt 1)	Davon								
			mit Bad/ Dusche u. WC inner- halb der Wohnung; mit Sammel- heizung	mit Bad/ Dusche u. WC inner- halb der Wohnung; ohne Sammel- heizung	mit Bad/ Dusche innerhalb d. Wohnung mit WC außer- halb der Wohnung	mit Bad/ Dusche außerh. d. Wohng. mit WC inner- halb der Wohnung	ohne Bad/ Dusche; mit WC inner- halb der Wohnung	ohne Bad/ Dusche; mit WC außer- halb der Wohnung	mit Bad/ Dusche und WC außer- halb der Wohnung	mit Bad/ Dusche und Trocken- toilette	ohne Bad/ Dusche mit Trocken- toilette
184	Grunow	119	59	45	1	-	4	6	-	-	4
188	Gusow	381	209	99	3	2	14	15	11	1	27
192	Güstebieser Loose	98	49	35	-	-	2	4	4	-	4
196	Haselberg	94	47	36	-	-	2	4	-	-	5
200	Hathenow	47	25	12	2	-	4	4	-	-	-
204	Heckelberg	237	115	97	-	-	7	10	5	-	3
208	Hennickendorf	1365	940	276	4	2	31	45	26	2	39
212	Hermersdorf/Obersdorf	258	138	99	-	1	4	2	2	1	11
216	Herzfelde	857	376	299	3	1	37	41	21	1	78
220	Hohenwutzen	307	183	72	7	3	4	19	8	-	11
224	Hönow	980	781	130	3	2	28	22	6	3	5
228	Hoppegarten/Mü.	104	52	38	-	-	2	4	1	3	4
232	Ihlow	79	28	40	1	-	2	4	2	1	1
236	Jahnsfelde	113	77	31	-	-	1	1	1	-	2
240	Kiehnwarder	52	22	20	-	-	4	-	2	-	4
244	Kienitz	249	100	117	1	1	5	1	1	2	21
252	Klosterdorf	150	75	57	1	-	2	6	-	1	8
256	Krüge/Gersdorf	198	107	57	-	-	10	11	5	-	8
260	Kunersdorf/Metzdorf	148	49	79	2	-	5	4	2	-	7
264	Küstrin-Kietz	546	160	221	-	1	3	14	120	1	26
268	Lebus, Stadt	701	518	124	4	2	11	16	11	-	15
272	Letschin	926	444	351	2	3	28	15	2	-	81
276	Leuenberg	141	77	44	-	3	5	7	-	-	5
280	Libbenichen	124	65	51	1	-	2	2	2	-	1
284	Lichtenow	172	107	39	-	6	5	2	2	2	9
288	Lietzen	277	150	102	4	2	3	6	8	-	2
292	Lüdersdorf/Biesdorf	149	69	57	-	4	7	7	-	-	5
296	Mädewitz	122	64	35	-	2	3	6	2	-	10
300	Mallnow	124	76	33	1	1	5	2	-	-	6
304	Manschnow	588	246	302	-	1	7	11	4	1	16
308	Marxdorf	66	31	29	-	-	1	1	1	-	3
312	Möglin	66	15	44	-	-	5	-	2	-	-
316	Müncheberg, Stadt	1991	1196	667	9	5	19	38	19	4	34
320	Münchehofe	110	73	29	-	-	-	4	2	1	1
324	Neu Mahlisch	25	13	5	-	-	1	4	1	-	1
328	Neubarnim	118	62	47	-	1	1	2	-	-	5
332	Neuenhagen	431	230	141	-	1	16	19	4	2	18
336	Neuenhagen bei Berlin	4800	3358	950	21	16	182	171	40	4	58
340	Neuhardenberg	1298	575	696	-	-	8	9	4	1	5
344	Neuküstrinchen	109	46	51	-	-	4	-	1	-	7
348	Neulewin	333	178	92	2	-	9	21	2	2	27
352	Neulietzegöricko	99	50	35	-	-	2	5	-	-	7
356	Neureetz	143	66	53	-	-	6	-	5	-	13
360	Neurüdnitz	125	61	48	-	1	4	5	-	1	5
364	Neutrabbin	551	303	189	-	3	25	14	4	1	12
368	Niederjesar	104	48	49	-	-	1	2	4	-	-

\*) Ohne Wohnheime, ohne Wohngebäude nur mit 1 oder 2 Ferien-/Freizeitwohneinheiten.  
1) Ohne Ferien-/Freizeitwohnungen.



Gebäude- und Wohnungszählung 1995

14 Wohnungen in Wohngebäuden \*) nach der Ausstattung

Schl. Nr.	Gemeinde	Ins- gesamt 1)	Davon								ohne Bad/ Dusche mit Trocken- toilette
			mit Bad/ Dusche u. WC inner- halb der Wohnung; mit Sammel- heizung	mit Bad/ Dusche u. WC inner- halb der Wohnung; ohne Sammel- heizung	mit Bad/ Dusche innerhalb d. Wohnung mit WC außer- halb der Wohnung	mit Bad/ Dusche außerh. d. Wohng. mit WC inner- halb der Wohnung	ohne Bad/ Dusche; mit WC inner- halb der Wohnung	ohne Bad/ Dusche; mit WC außer- halb der Wohnung	mit Bad/ Dusche und WC außer- halb der Wohnung	mit Bad/ Dusche und Trocken- toilette	
372	Ortwig	172	61	78	-	1	4	5	2	-	21
376	Petershagen	128	82	38	1	1	-	1	-	2	3
380	Petershagen/Eggersdorf	3610	2559	729	12	15	102	116	29	8	40
384	Platkow	208	136	39	1	1	6	7	6	2	10
388	Podelzig	333	144	155	1	1	7	9	1	1	14
392	Prötzel	335	96	193	-	1	16	5	5	2	17
396	Quappendorf	55	30	23	-	-	-	-	2	-	-
400	Rathsdorf/Neugaul	108	55	38	-	-	6	2	1	-	6
404	Rathstock	121	48	67	-	-	2	4	-	-	-
408	Rehfelde	919	563	247	1	8	27	35	8	1	29
412	Reichenberg	132	47	71	-	2	3	6	1	1	1
416	Reichenow	159	52	66	-	-	18	7	4	-	12
420	Reitwein	206	129	42	-	1	6	12	3	1	12
424	Ringenwalde	58	22	26	-	2	4	2	-	1	1
428	Rüdersdorf b. Bln.	4673	3249	942	5	25	147	174	35	2	94
432	Sachsendorf	234	101	102	1	1	4	6	5	1	13
436	Schiffmühle	268	159	59	1	3	6	16	4	1	19
440	Schönfließ	57	20	30	-	-	3	-	3	-	1
444	Schulzendorf	145	82	40	-	-	6	9	2	-	6
448	Seelow, Stadt	2186	1092	1018	1	1	20	15	20	2	17
452	Sietzing	123	59	51	1	-	2	-	-	-	10
456	Sophienthal	86	34	31	-	-	5	1	2	1	12
460	Steinbeck	87	40	33	1	-	-	8	1	1	3
464	Steintoch	290	127	143	4	-	7	6	-	-	3
468	Sternaback/Harnekop	164	67	65	1	-	8	2	1	-	20
472	Strausberg, Stadt	11753	9694	1490	33	14	257	231	21	1	12
476	Trebnitz	215	109	81	1	-	9	3	5	-	7
480	Treplin	128	79	29	-	-	1	13	-	-	6
484	Waldsiefersdorf	319	182	101	1	-	21	7	4	-	3
488	Wegendorf	165	95	50	2	2	12	1	1	-	2
492	Werbis	274	132	94	4	-	4	8	8	3	21
496	Werder	155	85	38	-	3	9	7	-	2	11
500	Wesendahl	104	54	36	2	1	1	1	1	2	6
504	Wölsickendorf/Wollenberg	154	60	62	-	-	3	18	1	1	9
508	Worin	291	160	97	1	1	3	9	1	3	16
512	Wriezen, Stadt	2679	1835	674	75	14	35	19	12	-	15
516	Wulkow bei Booßen	76	39	26	-	-	1	1	3	-	6
520	Wulkow bei Trebnitz	98	66	19	-	-	5	1	1	-	6
528	Wustrow	72	40	23	-	1	6	1	-	-	1
532	Zäckericker Loose	64	27	28	-	1	-	2	1	-	5
536	Zechin	231	93	91	-	-	7	7	-	-	33
540	Zinndorf	133	86	29	-	-	3	8	2	-	5
	Landkreis zusammen	70611	43531	19545	327	251	2049	2348	788	111	1661

\*) Ohne Wohnheime, ohne Wohngebäude nur mit 1 oder 2 Ferien-/Freizeitwohneinheiten.  
1) Ohne Ferien-/Freizeitwohnungen.



## Gebäude- und Wohnungszählung 1995

15 Bewohnte Wohnungen in Wohngebäuden \*) nach Art der Nutzung, Fläche,  
öffentlicher Förderung und Belegungsbindung

Schl. Nr.	Gemeinde	Wohnungen 1)			Eigentümerwohnungen			Mietwohnungen			
		insgesamt	und zwar		zu- sammen	und zwar		zu- sammen	und zwar		
			Fläche je Wohnung in m2	öffent- lich ge- fördert		Fläche je Wohnung in m2	öffent- lich ge- fördert		Fläche je Wohnung in m2	öffent- lich ge- fördert	mit Be- legungs- bindung
64	Märkisch-Oderland										
004	Alt Mahlisch	71	86,6	-	32	116,4	-	39	62,2	-	1
008	Alt Tuchebrand	238	87,9	.	161	98,4	.	77	65,9	.	60
012	Alt Zeschdorf	272	87,1	-	160	102,3	-	112	65,4	-	82
016	Altbarnim	50	97,3	-	22	115,9	-	28	82,6	-	-
020	Altfriedland	165	90,8	-	110	103,1	-	55	66,2	-	2
024	Altglietzen	182	93,5	-	144	99,0	-	38	72,8	-	1
028	Altlandsberg, Stadt	1210	75,0	11	515	95,6	4	695	59,7	7	491
032	Altreetz	183	94,9	.	109	111,3	.	74	70,9	.	-
036	Alttrebbin	69	95,4	-	46	106,5	-	23	73,1	-	-
040	Altwriezen/Beauregard	126	98,4	-	77	112,8	-	49	75,7	-	-
044	Bad Freienwalde (Oder), St	4466	69,0	4	778	102,8	3	3688	61,9	1	2119
048	Batzlow	76	88,8	-	47	103,0	-	29	65,7	-	-
052	Beiersdorf	138	77,5	-	65	91,3	-	73	65,3	-	42
056	Bleyen	99	85,1	-	67	95,7	-	32	63,0	-	24
060	Bliesdorf	218	92,3	.	145	103,5	.	73	70,1	.	12
064	Bollersdorf	184	80,7	-	68	102,9	-	116	67,7	-	29
068	Bralitz	276	84,8	-	153	96,2	-	123	70,7	-	6
072	Bruchmühle	356	83,1	.	219	95,7	.	137	62,8	.	40
076	Brunow	75	74,6	.	43	86,0	.	32	59,4	.	13
080	Buchholz	56	105,1	-	43	110,4	-	13	87,6	-	-
084	Buckow, Stadt	669	83,0	-	308	101,8	-	361	67,0	-	172
088	Buschdorf	64	78,3	-	51	80,0	-	13	71,7	-	10
092	Carzig	23	77,3	-	16	85,9	-	7	57,6	-	4
096	Dahlwitz-Hoppegarten	1747	81,0	106	838	98,4	8	909	65,0	98	340
100	Dannenberg	137	80,4	-	88	93,0	-	49	57,7	-	29
104	Diedersdorf	153	93,0	.	90	105,4	.	63	75,3	.	-
108	Döbberin	61	89,0	-	41	98,8	-	20	69,0	-	12
112	Dolgelin	192	88,5	-	136	98,1	-	56	65,2	-	-
116	Eggersdorf / Mü.	118	85,5	3	79	96,8	3	39	62,5	-	20
120	Eichwerder	145	86,1	-	46	110,1	-	99	75,0	-	-
124	Falkenberg/Mark	699	82,5	-	308	98,7	-	391	69,8	-	133
128	Falkenhagen	302	85,3	.	158	100,0	.	144	69,2	.	89
132	Frankenfelde	73	80,2	-	42	89,7	-	31	67,3	-	-
136	Fradersdorf-Vogelsdorf	2844	82,9	72	2044	92,1	25	800	59,5	47	206
140	Freudenberg	118	85,4	-	69	96,9	-	49	69,2	-	23
144	Friedersdorf	105	91,0	.	69	105,2	.	36	63,8	.	14
148	Friedrichsaue	61	96,0	-	51	102,3	-	10	63,7	-	9
152	Garzau	87	83,8	-	48	102,8	-	39	60,3	-	2
156	Garzin	98	75,2	-	36	92,4	-	62	65,3	-	22
160	Genschmar	142	83,7	-	89	96,3	-	53	62,7	-	29
164	Gielisdorf	178	85,6	-	113	98,9	-	65	62,5	-	28
168	Gieshof-Zelliner Loose	78	72,1	-	34	87,3	-	44	60,3	-	33
172	Golzow	424	85,2	.	216	107,0	.	208	62,5	.	133
176	Gorgast	347	79,6	.	183	95,8	.	164	61,6	.	86
180	Groß Neuendorf	179	84,6	-	106	94,5	-	73	70,2	-	41
184	Grunow	113	88,8	.	63	101,0	.	50	73,4	.	15

\*) Ohne Wohnheime, ohne Wohngebäude nur mit 1 oder 2 Ferien-/Freizeitwohneinheiten.  
1) Ohne Ferien-/Freizeitwohnungen.



Gebäude- und Wohnungszählung 1995

15 Bewohnte Wohnungen in Wohngebäuden \*) nach Art der Nutzung, Fläche,  
öffentlicher Förderung und Belegungsbindung

Schl Nr.	Gemeinde	Wohnungen 1)			Eigentümerwohnungen			Mietwohnungen			
		insgesamt	und zwar		zu- sammen	und zwar		zu- sammen	und zwar		
			Fläche je Wohnung in m2	öffent- lich ge- fördert		Fläche je Wohnung in m2	öffent- lich ge- fördert		Fläche je Wohnung in m2	öffent- lich ge- fördert	mit Be- legungs- bindung
188	Gusow	358	87,0	-	234	98,0	-	124	66,1	-	66
192	Güstabieser Loose	93	97,3	-	61	111,8	-	32	69,6	-	-
196	Haselberg	89	92,1	-	62	99,9	-	27	74,3	-	-
200	Hathenow	42	105,6	.	35	114,5	.	7	61,1	.	3
204	Heckelberg	218	79,8	-	73	102,3	-	145	68,5	-	86
208	Hennickendorf	1311	69,4	.	479	92,7	.	832	55,9	.	523
212	Hermersdorf/Obersdorf	247	82,9	-	114	102,0	-	133	66,6	-	71
216	Herzfelde	768	68,5	.	228	95,5	.	540	57,2	.	342
220	Hohenwutzen	298	88,9	-	233	95,6	-	65	65,3	-	12
224	Hönow	928	91,4	8	744	95,5	7	184	74,5	1	22
228	Hoppegarten/Mü.	102	84,1	.	70	94,5	.	32	61,3	.	8
232	Ihlow	70	85,7	-	35	98,7	-	35	72,6	-	22
236	Jahnsfelde	109	91,1	-	84	99,3	-	25	63,6	-	14
240	Kiehnwerder	40	97,0	-	25	116,5	-	15	64,6	-	9
244	Kienitz	234	88,1	.	150	102,9	.	84	61,6	.	50
252	Klosterdorf	142	87,6	.	74	99,9	.	68	74,3	.	29
256	Kruga/Gersdorf	185	81,0	-	101	96,9	-	84	61,8	-	60
260	Kumersdorf/Metzdorf	139	80,2	-	70	97,8	-	69	62,4	-	5
264	Küstrin-Kietz	411	77,5	3	230	94,5	3	181	55,8	-	106
268	Lebus, Stadt	684	96,1	5	492	106,4	5	192	69,5	-	78
272	Latschin	864	79,9	8	392	101,2	2	472	62,2	6	323
276	Lauenberg	136	88,6	-	72	102,6	-	64	72,8	-	16
280	Libbenichen	118	86,4	.	56	111,3	.	62	63,8	.	30
284	Lichtenow	159	89,2	.	99	104,3	.	60	64,4	.	40
288	Lietzen	253	83,0	11	130	104,2	-	123	60,6	11	6
292	Lüdersdorf/Biesdorf	135	86,1	-	88	96,6	-	47	66,5	-	-
296	Mädewitz	114	94,2	-	76	104,3	-	38	74,0	-	-
300	Mallnow	118	88,2	-	63	102,6	-	55	71,6	-	25
304	Manschnow	569	77,2	.	254	101,1	.	315	57,9	.	268
308	Marxdorf	62	89,9	-	35	105,9	-	27	69,0	-	-
312	Möglin	60	88,1	-	35	101,2	-	25	69,6	-	-
316	Müncheberg, Stadt	1946	77,4	.	757	99,1	.	1189	63,5	.	625
320	Münchehofe	107	95,2	-	74	107,4	-	33	67,8	-	23
324	Neu Mahlisch	21	77,6	-	18	78,6	-	3	72,0	-	-
328	Neubarnim	107	88,9	-	62	102,0	-	45	70,8	-	20
332	Neuenhagen	428	81,3	-	250	93,9	-	178	63,6	-	-
336	Neuenhagen bei Berlin	4560	85,3	71	2876	97,1	23	1684	65,1	48	536
340	Neuhardenberg	1254	70,4	-	258	106,6	-	996	61,0	-	10
344	Neuküstrinchen	102	102,1	-	75	113,1	-	27	71,4	-	-
348	Neulewin	292	92,8	-	188	103,2	-	104	74,0	-	7
352	Neulietzegöricka	89	97,0	-	71	97,4	-	18	95,7	-	-
356	Neureetz	133	105,7	-	109	111,4	-	24	79,8	-	-
360	Neurüdnitz	119	90,5	-	82	102,7	-	37	63,2	-	-
364	Neutrabbin	519	91,4	.	307	105,8	.	212	70,6	.	-
368	Niederjesar	95	85,4	-	56	101,0	-	39	63,0	-	8
372	Ortwig	159	88,3	-	104	102,7	-	55	61,2	-	35
376	Petershagen	124	90,8	-	78	101,7	-	46	72,3	-	31
380	Petershagen/Eggersdorf	3499	85,5	25	2530	94,0	19	969	63,2	6	319

\*) Ohne Wohnheime, ohne Wohngebäude nur mit 1 oder 2 Ferien-/Freizeitwohneinheiten.  
1) Ohne Ferien-/Freizeitwohnungen.



## Gebäude- und Wohnungszählung 1995

15 Bewohnte Wohnungen in Wohngebäuden \*) nach Art der Nutzung, Fläche,  
öffentlicher Förderung und Belegungsbindung

Schl. Nr.	Gemeinde	Wohnungen 1)			Eigentümerwohnungen			Mietwohnungen			
		insgesamt	und zwar		zu- sammen	und zwar		zu- sammen	und zwar		
			Fläche je Wohnung in m2	öffent- lich ge- fördert		Fläche je Wohnung in m2	öffent- lich ge- fördert		Fläche je Wohnung in m2	öffent- lich ge- fördert	mit Be- legungs- bindung
384	Platkow	195	95,3	3	170	98,6	3	25	72,7	-	-
388	Podelzig	319	85,1	-	190	100,7	-	129	62,1	-	34
392	Prötzel	317	72,6	-	112	97,5	-	205	59,0	-	-
396	Quappendorf	52	84,3	-	30	95,7	-	22	68,7	-	6
400	Rathsdorf/Neugaul	100	95,2	-	77	102,9	-	23	69,4	-	-
404	Rathstock	115	86,6	-	55	108,0	-	60	67,0	-	41
408	Rehfelde	899	85,7	8	597	97,0	7	302	63,5	1	141
412	Reichenberg	127	79,5	-	67	99,1	-	60	57,7	-	24
416	Reichenow	156	82,6	-	86	96,2	-	70	65,9	-	-
420	Reitwein	189	92,9	-	132	98,8	-	57	79,2	-	17
424	Ringenswalde	55	81,3	-	23	99,8	-	32	67,9	-	-
428	Rüdersdorf b. Bln.	4464	66,8	7	1004	93,5	6	3460	59,1	1	2133
432	Sachsendorf	215	82,2	-	136	90,9	-	79	67,3	-	52
436	Schiffmühle	253	90,8	-	188	99,0	-	65	67,0	-	32
440	Schönfließ	53	92,3	-	25	107,3	-	28	78,9	-	7
444	Schulzendorf	137	80,5	-	70	99,6	-	67	60,5	-	-
448	Seelow, Stadt	2094	69,6	-	533	105,9	-	1561	57,2	-	1330
452	Sietzing	114	91,7	-	64	103,0	-	50	77,2	-	21
456	Sophienthal	81	89,0	-	64	92,6	-	17	75,5	-	12
460	Steinbeck	84	95,2	-	57	103,4	-	27	78,1	-	9
464	Staintoch	281	76,2	-	99	96,0	-	182	65,4	-	55
468	Sternebeck/Harnekop	155	81,4	-	89	95,8	-	66	61,9	-	2
472	Strausberg, Stadt	11467	63,4	70	1344	98,7	12	10123	58,7	58	2931
476	Trebnitz	203	83,3	-	115	99,1	-	88	62,6	-	51
480	Treplin	125	103,7	-	85	121,9	-	40	65,1	-	21
484	Waldsiedersdorf	311	85,3	-	156	102,1	-	155	68,4	-	56
488	Wegendorf	158	99,0	-	109	109,5	-	49	75,6	-	9
492	Werbis	249	90,7	-	194	96,4	-	55	70,7	-	-
496	Werder	141	84,4	-	78	95,2	-	63	71,0	-	-
500	Wesendahl	99	77,4	-	36	101,9	-	63	63,3	-	29
504	Wölsickendorf/Wollenberg	143	90,5	-	90	102,5	-	53	70,0	-	-
508	Worin	282	85,8	-	168	96,0	-	114	70,9	-	87
512	Wriezen, Stadt	2640	67,1	33	603	99,7	-	2037	57,5	33	186
516	Wulkow bei Booßen	74	99,0	-	44	117,2	-	30	72,3	-	20
520	Wulkow bei Trebnitz	92	93,1	-	59	112,1	-	33	59,3	-	-
528	Wustrow	67	97,3	-	54	102,5	-	13	75,8	-	-
532	Zäckericker Loose	59	106,9	-	37	119,2	-	22	86,3	-	-
536	Zechin	206	89,2	-	133	101,2	-	73	67,3	-	52
540	Zinndorf	124	86,4	-	75	98,7	-	49	67,6	-	-
	Landkreis zusammen	67172	77,1	492	28363	98,4	172	38809	61,5	320	15558

\*) Ohne Wohnheime, ohne Wohngebäude nur mit 1 oder 2 Ferien-/Freizeitwohneinheiten.  
1) Ohne Ferien-/Freizeitwohnungen.



Gebäude- und  
16 Leerstehende Wohnungen in Wohngebäuden \*)

Schl. Nr.	Gemeinde	Insgesamt	Grund des				
			noch nicht be- zogene Neubau- wohnung	Wechsel des Wohnungs- nutzers	Umbau, Moderni- sierung	schwer- wiegende Mängel	für den Abriß vorgesehen
64	Märkisch-Oderland						
004	Alt Mahlisch	5	-	-	1	-	-
008	Alt Tuchebrand	11	-	2	2	2	1
012	Alt Zeschdorf	9	-	1	2	2	-
016	Altbarnim	5	-	1	-	1	-
020	Altfriedland	11	-	-	4	2	-
024	Altglietzen	3	-	-	1	1	-
028	Altlandsberg, Stadt	59	-	3	8	36	7
032	Altreetz	6	-	1	1	3	-
036	Alttrebbin	7	-	5	-	-	-
040	Altwriezen/Beauregard	15	-	1	2	5	3
044	Bad Freienwalde (Oder), St	366	-	28	119	132	39
048	Batzlow	5	-	1	1	2	-
052	Beiersdorf	15	-	1	4	8	-
056	Bleyen	9	-	1	2	2	1
060	Bliesdorf	19	-	4	2	2	3
064	Bollersdorf	5	-	-	3	-	1
068	Bralitz	14	-	5	1	5	1
072	Bruchmühle	19	3	-	5	6	2
076	Brunow	4	-	1	2	1	-
080	Buchholz	5	-	-	-	3	-
084	Buckow, Stadt	54	1	6	9	15	4
088	Buschdorf	21	-	1	-	13	4
092	Carzig	4	-	1	-	-	-
096	Dahlwitz-Hoppegarten	119	29	8	12	24	21
100	Dannenberg	5	-	-	3	-	1
104	Diedersdorf	5	-	1	1	-	-
108	Döbberin	4	-	-	-	3	-
112	Dolgelin	8	-	3	1	3	1
116	Eggersdorf / Mü.	7	-	-	1	5	-
120	Eichwerder	10	-	3	-	2	-
124	Falkenberg/Mark	41	-	7	11	12	2
128	Falkenhagen	109	-	3	3	101	-
132	Frankenfelde	6	-	1	1	1	-
136	Fradersdorf-Vogelsdorf	120	3	9	30	30	9
140	Frauenberg	5	-	3	2	-	-
144	Friedersdorf	8	-	-	3	-	-
148	Friedrichsaue	3	-	1	1	1	-
152	Garzau	2	-	1	-	-	-
156	Garzin	8	-	1	1	2	-
160	Genschmar	11	-	4	1	-	1
164	Gielsdorf	18	-	-	6	4	-
168	Gieshof-Zelliner Loose	2	-	-	1	1	-
172	Golzow	11	-	3	2	5	-
176	Gorgast	26	-	3	6	4	1
180	Groß Neuendorf	15	-	2	3	5	2
184	Grunow	6	2	2	2	-	-
188	Gusow	23	-	-	8	6	2
192	Güstebieser Loose	5	-	1	-	2	-

\*) Ohne Wohnheime, ohne Wohngebäude nur mit 1 oder 2 Freizeitwohneinheiten.



## Wohnungszählung 1995

## nach Grund und Dauer des Leerstehens

Leerstehens	Dauer des Leerstehens in ... Monaten					Schl Nr.
sonstiger Grund	bis zu 3	4 - 12	13 - 24	25 - 48	49 und mehr	
4	-	-	2	1		2 004
4	-	5	3	2		1 008
4	-	3	2	3		1 012
3	1	3	1	-		- 016
5	2	3	4	2		- 020
1	-	-	2	1		- 024
5	6	10	15	26		2 028
1	-	3	3	-		- 032
2	1	1	2	1		2 036
4	2	2	4	4		3 040
48	33	89	49	127		68 044
1	1	2	-	1		1 048
2	1	3	4	5		2 052
3	2	-	3	3		1 056
8	4	6	4	-		5 060
1	3	-	1	-		1 064
2	1	2	4	2		5 068
3	5	10	1	1		2 072
-	-	2	1	1		- 076
2	-	1	1	3		- 080
19	8	18	7	12		9 084
3	1	3	1	1		15 088
3	-	1	2	1		- 092
25	6	79	18	9		7 096
1	-	2	1	2		- 100
3	-	1	2	2		- 104
1	1	1	-	2		- 108
-	-	3	2	2		1 112
1	1	-	-	5		1 116
5	5	4	1	-		- 120
9	6	13	7	6		9 124
2	1	5	3	100		- 128
3	-	-	1	5		- 132
39	18	37	31	25		9 136
-	-	3	2	-		- 140
5	-	3	-	3		2 144
-	-	1	1	-		1 148
1	1	-	-	1		- 152
4	-	-	1	6		1 156
5	1	2	2	3		3 160
8	1	4	4	1		8 164
-	-	1	-	1		- 168
1	1	5	-	5		- 172
12	2	9	6	6		3 176
3	2	6	2	3		2 180
-	3	2	1	-		- 184
7	-	13	3	6		1 188
2	-	2	-	2		1 192



Schl Nr.	Gemeinde	Insgesamt	Grund des				
			noch nicht be- zogene Neubau- wohnung	Wechsel des Wohnungs- nutzers	Umbau, Moderni- sierung	schwer- wiegende Mängel	für den Abriss vorgesehen
196	Haselberg	5	-	2	-	3	-
200	Hathenow	5	-	2	-	-	-
204	Heckelberg	19	-	2	6	1	2
208	Hennickendorf	54	-	2	10	18	-
212	Hermersdorf/Obersdorf	11	-	2	4	4	-
216	Herzfelde	89	-	4	7	19	36
220	Hohenwutzen	9	-	2	1	4	-
224	Hönow	52	1	4	8	12	10
228	Hoppegarten/Mü.	2	-	-	1	-	-
232	Ihlow	9	-	-	1	4	1
236	Jahnsfelde	4	-	1	-	2	-
240	Klehnwerder	12	-	-	1	1	-
244	Kianitz	15	-	3	4	2	-
252	Klosterdorf	8	-	1	1	4	1
256	Krüge/Gersdorf	13	-	3	3	1	-
260	Kunersdorf/Metzdorf	9	-	2	3	1	-
264	Küstrin-Kietz	135	-	5	3	122	-
268	Lebus, Stadt	17	-	3	8	1	-
272	Letschin	62	-	13	7	18	3
276	Leuenberg	5	1	-	1	-	-
280	Libbenichen	6	-	1	3	1	1
284	Lichtenow	13	-	2	1	5	-
288	Lietzen	24	-	2	7	11	-
292	Lüdersdorf/Biesdorf	14	-	2	6	-	1
296	Mädewitz	8	-	1	-	4	2
300	Mallnow	6	-	-	1	-	-
304	Manschnow	19	-	3	2	4	1
308	Marxdorf	4	-	2	1	1	-
312	Möglin	6	-	1	-	5	-
316	Müncheberg, Stadt	45	-	7	8	4	2
320	Münchehofe	3	-	-	1	-	-
324	Neu Mahlis	4	-	-	1	1	-
328	Neubarnim	11	-	1	2	4	-
332	Neuenhagen	3	-	-	1	1	1
336	Neuenhagen bei Berlin	240	14	15	57	81	19
340	Neuhardenberg	44	-	18	6	3	-
344	Neuküstrinchen	7	-	1	3	1	1
348	Neulewin	41	-	8	14	2	3
352	Neulietzegörice	10	-	-	-	6	1
356	Neureetz	10	-	1	5	-	1
360	Neurüdnitz	6	-	1	-	2	2
364	Neutrabbin	32	-	9	9	5	2
368	Niederjesar	9	-	1	6	2	-
372	Ortwig	13	-	2	1	6	1
376	Petershagen	4	-	-	3	-	-
380	Petershagen/Eggersdorf	111	2	7	28	33	5
384	Platkow	13	-	3	1	3	-
388	Podalzig	14	1	2	1	1	-
392	Prötzel	18	-	2	3	7	-



## Wohnungszählung 1995

## nach Grund und Dauer des Leerstehens

Leerstehens	Dauer des Leerstehens in ... Monaten					Schl Nr.
sonstiger Grund	bis zu 3	4 - 12	13 - 24	25 - 48	49 und mehr	
-	-	3	1	1	-	196
3	1	1	2	1	-	200
8	1	13	2	2	1	204
24	8	16	7	8	15	208
1	-	5	3	-	3	212
23	12	17	11	23	26	216
2	-	2	3	3	1	220
17	6	15	13	15	3	224
1	-	1	-	-	1	228
3	1	1	-	6	1	232
1	-	1	-	3	-	236
10	-	2	2	8	-	240
6	2	7	6	-	-	244
1	-	3	2	2	1	252
6	2	8	1	2	-	256
3	-	2	3	2	2	260
5	2	3	4	123	3	264
5	-	8	4	4	1	268
21	8	14	14	20	6	272
3	-	2	-	3	-	276
-	-	2	2	-	2	280
5	-	7	1	5	-	284
4	1	14	3	6	-	288
5	1	4	5	2	2	292
1	1	1	2	3	1	296
5	-	1	3	2	-	300
9	2	3	4	7	3	304
-	-	2	1	1	-	308
-	-	-	5	1	-	312
24	8	24	3	8	2	316
2	-	1	1	1	-	320
2	1	1	-	2	-	324
4	2	5	1	3	-	328
-	1	1	-	1	-	332
54	37	133	33	26	11	336
17	23	8	6	5	2	340
1	1	-	1	3	2	344
14	11	3	7	10	10	348
3	-	1	2	1	6	352
3	-	3	3	3	1	356
1	-	-	2	1	3	360
7	7	11	5	6	3	364
-	2	-	2	1	4	368
3	1	4	4	2	2	372
1	-	2	1	1	-	376
36	13	39	21	29	9	380
6	2	8	-	2	1	384
9	1	2	4	7	-	388
6	4	3	1	8	2	392



Schl. Nr.	Gemeinde	Insgesamt	Grund des				
			noch nicht be- zogene Neubau- wohnung	Wechsel des Wohnungs- nutzers	Umbau, Moderni- sierung	schwer- wiegende Mängel	für den Abriß vorgesehen
396	Quappendorf	3	-	-	-	1	-
400	Rathsdorf/Neugaul	8	-	1	2	4	-
404	Rathstock	6	-	-	1	-	-
408	Rehfelde	20	-	1	3	2	2
412	Reichenberg	5	-	1	2	-	1
416	Reichenow	3	-	1	-	1	-
420	Reitwein	17	-	1	3	7	-
424	Ringenwalde	3	-	-	-	2	-
428	Rüdersdorf b. Bln.	209	5	18	55	75	12
432	Sachsendorf	19	-	1	5	9	-
436	Schiffmühle	15	-	2	3	3	3
440	Schönfließ	4	-	-	2	-	-
444	Schulzendorf	8	-	-	2	1	-
448	Seelow, Stadt	92	-	12	16	24	6
452	Sietzing	9	-	2	3	-	-
456	Sophienthal	5	-	3	-	-	-
460	Steinbeck	3	-	-	-	-	-
464	Steintoch	9	-	-	1	1	-
468	Sternebeck/Harnekop	9	-	1	5	2	-
472	Strausberg, Stadt	286	2	35	64	65	19
476	Trebnitz	12	-	2	2	-	1
480	Treplin	3	-	1	1	-	-
484	Waldsiefersdorf	8	-	1	3	3	-
488	Wegendorf	7	-	-	-	-	-
492	Werbig	25	-	2	5	8	2
496	Werder	14	-	3	6	-	-
500	Wesendahl	5	-	-	1	2	-
504	Wölsickendorf/Wollenberg	11	-	2	2	3	-
508	Worin	9	-	-	2	2	-
512	Wriezen, Stadt	39	-	3	10	6	2
516	Wulkow bei Booßen	2	-	-	1	-	-
520	Wulkow bei Trebnitz	6	-	3	1	1	-
528	Wustrow	5	-	2	1	2	-
532	Zäckericker Loose	5	-	2	-	1	1
536	Zechin	25	-	6	8	5	4
540	Zinndorf	9	-	4	2	2	-
	Landkreis zusammen	3 439	64	372	720	1 094	255

\*) Ohne Wohnheime, ohne Wohngebäude nur mit 1 oder 2 Freizeitwohneinheiten.



## Wohnungszählung 1995

nach Grund und Dauer des Leerstehens

Leerstehens sonstiger Grund	Dauer des Leerstehens in ... Monaten					Schl Nr.
	bis zu 3	4 - 12	13 - 24	25 - 48	49 und mehr	
2	-	3	-	-	-	- 396
1	2	2	1	1		2 400
5	1	2	1	2		- 404
12	5	7	5	2		1 408
1	1	1	1	2		- 412
1	1	-	-	2		- 416
6	3	5	2	4		3 420
1	1	1	-	1		- 424
44	36	59	41	50		23 428
4	2	5	5	4		3 432
4	1	4	-	8		2 436
2	-	1	2	1		- 440
5	-	1	1	5		1 444
34	10	19	13	30		20 448
4	1	3	1	3		1 452
2	-	3	-	2		- 456
3	-	1	1	1		- 460
7	-	-	4	4		1 464
1	1	2	2	-		4 468
101	38	79	51	65		53 472
7	-	1	6	3		2 476
1	-	2	-	1		- 480
1	1	1	2	3		1 484
7	-	2	-	5		- 488
8	1	8	2	4		10 492
5	3	4	3	4		- 496
2	1	3	-	-		1 500
4	2	4	2	-		3 504
5	-	2	4	1		2 508
18	7	12	5	12		3 512
1	-	-	2	-		- 516
1	-	2	2	1		1 520
-	1	1	-	2		1 528
1	-	-	2	-		3 532
2	2	7	3	4		9 536
1	-	5	1	2		1 540
934	403	1 022	570	994		450







# Gebäude- und Wohnungszählung 1995

Gebäude- und Wohnungsbogen  
Stichtag der Erhebung: 30. September 1995


Name und Anschrift der/des Auskunftspflichtigen

LDS Brandenburg - Außenstelle Cottbus - Postfach 10 12 51 - 03012 Cottbus

Anschrift der Erhebungsstelle Tel.-Nr.

Rückantwort

Gebäude-  
bogen-Nr.



\* 2 1 3 2 8 2 2 0 \*

Gemeindeschlüssel

Zählbezirks-Nr.

Bei postalischer Erhebung:

Bitte den **vollständigen** Gebäude- und Wohnungs-  
bogen innerhalb einer Woche nach Zugang frankiert  
an obenstehende Adresse zurücksenden, oder dort  
abgeben.

Vielen Dank!

Hinweise zu Zweck, Art und Umfang der Erhebung, Rechtsgrundlagen, **Auskunftspflicht**, Geheimhaltung, Hilfsmerkmalen, laufenden Nummern/ Ordnungsnummern, Trennung und Löschung, Durchführung der Zählung, Erhebungsbeauftragten und Möglichkeiten der Auskunftserteilung finden Sie auf den Innen- und Rückseiten dieses Erhebungsbogens; das Wohnungstatistikgesetz ist auszugsweise abgedruckt.

## Wichtig!

Für jedes Gebäude mit Wohnraum und jede bewohnte Unterkunft ist jeweils ein Erhebungsbogen auszufüllen. Wenn sich unter einer Hausnummer mehrere Gebäude (z. B. Vorderhaus, Seitenflügel, Hinterhaus) befinden, so sind entsprechend mehrere Erhebungsbogen auszufüllen und ggf. anzufordern.

Gebäude, für das die Angaben erhoben werden:

Wenn kein Gebäude oder keine Wohnung (mehr) vorhanden ist, bitte hier ankreuzen ☐ und den Erhebungsbogen unausgefüllt zurücksenden.

Mit der Beantwortung beauftragt (Verwalter/Vertreter der/des Auskunftspflichtigen):

Familienname und Vorname

Straße, Hausnummer

PLZ

Gemeinde

Um eventuelle Rückfragen zu erleichtern, bitten wir um freiwillige Angabe der Telefonnummer.

Vorwahl

Rufnummer

## Hinweise zum Ausfüllen:

Zur Beantwortung der Fragen sind die Antwortkästchen anzukreuzen bzw. jeweils die Zahl/Anzahl einzutragen.

Bitte verwenden Sie hierzu nur blaue oder schwarze Schreibstifte.

a) Ankreuzen der zutreffenden Antwort:

Beispiel: ☒ 18 Unterliegt die Wohnung der Belegungsbindung?



Ja

☒

Nein

☐

b) Rechtsbündiges Eintragen der Anzahl:

Beispiel:  6 Wie viele Geschosse hat das Gebäude?



Anzahl

c) Bitte beachten Sie bei Fragen, die mit ★ gekennzeichnet sind, die Erläuterungen.



# Wozu dient die „Gebäude- und Wohnungszählung 1995“?

Die Wohnungsverorgung im vereinten Deutschland ist durch starke Niveauunterschiede zwischen West und Ost geprägt. Die Wohnungsmärkte sind angespannt. Für die Wohnungspolitik, aber auch für die Wohnungswirtschaft fehlt eine verlässliche, aktuelle, kleinräumige Datenbasis über die Struktur des Gebäude- und Wohnungsbestandes. Die für die Wohnungs- und Städtebaupolitik notwendigen statistischen Unterlagen sind bislang unvollständig und teilweise ungenau.

Nur mit Ihrer Mithilfe wird es möglich werden, diese Lücken zu schließen und auch für die neuen Bundesländer die dringend benötigten Daten bereitzustellen. Dabei ist es nur über eine Totalerhebung - wie sie die Gebäude- und Wohnungszählung 1995 darstellt - möglich, Informationen zu erhalten, die Aussagen bis auf die Ebene von Gemeindeteilen zulassen. Damit werden Entscheidungshilfen zur Verfügung stehen, die für wirtschafts- und sozialpolitische Maßnahmen dringend notwendig sind und somit auch Ihnen letztendlich zugute kommen werden.

## Was sollen Sie tun?

Nach dem Wohnungstatistikgesetz besteht für Eigentümer und Verwalter oder Erbbauberechtigte, Verfügungs- oder Nutzungsberechtigte eine Pflicht zur Auskunft. Nur durch Ihre aktive Mitarbeit ist es möglich, ein verlässliches Bild des Gebäude- und Wohnungsbestandes zu erhalten. Wir bitten Sie daher, den Erhebungsbogen sorgfältig auszufüllen und ihn entweder der/dem Erhebungsbeauftragten zu übergeben oder ihn innerhalb einer Woche frankiert an die Erhebungsstelle zurückzusenden.

Beachten Sie bitte beim Beantworten der Fragen die Ausfüllhinweise und Erläuterungen. Zu Ihrer Hilfe finden Sie bei allen Fragen, die mit einem Stern gekennzeichnet sind, Anmerkungen in den Erläuterungen. Brauchen Sie weitere Unterstützung, so rufen Sie bitte die Erhebungsstelle an (die Telefonnummer auf der ersten Seite rechts oben). Sind bei Ihnen Beauftragte mit der Erhebung befaßt, können Sie sich selbstverständlich an diese wenden.

Für Ihre Mitarbeit danken wir im voraus.

## Erläuterungen zu den Fragen zum Gebäude

### Gebäude mit Wohnraum

Als ein (einzelnes) Gebäude gilt — jedes freistehende Gebäude — bei zusammenhängender Bebauung (z.B. Doppel-, Gruppen-, Eck- und Reihenhäuser, Seitenflügel, Hinterhaus) jedes Gebäude, das durch eine vom Dach bis zum Keller reichende Brandmauer von anderen Gebäuden getrennt ist. Ist keine Brandmauer vorhanden, so gelten die zusammenhängenden Gebäudeeinheiten als einzelne Gebäude, wenn sie einen eigenen Zugang besitzen.

### Zu Frage 1 Art des Gebäudes

**Wohngebäude** sind hier Gebäude, die mindestens zur Hälfte der Gesamtnutzfläche zu Wohnzwecken genutzt werden, ohne Wohnheime. Wird weniger als die Hälfte der Gesamtnutzfläche für Wohnzwecke genutzt, so ist das Gebäude entsprechend seiner durch den Verwendungszweck bedingten bautechnischen Gestaltung bei den „Sonstigen Gebäuden mit Wohnraum“ einzugruppieren.

**Bewohnte Unterkünfte** sind beheimstättige Bauten zur vorübergehenden Wohnnutzung. Es sind nur dann Angaben zu machen, wenn sie zum Zeitpunkt der Zählung als alleinige Wohnung bewohnt sind, oder wenn in ihnen am Zählungstichtag mindestens eine Person mit **Hauptwohnsitz** gemeldet ist.

**Wohnheime** sind Wohngebäude (mit einer Heimleitung), die den Wohnbedürfnissen bestimmter Bevölkerungskreise dienen. Die in Wohnheimen lebenden Personen führen einen eigenen Haushalt.

### Zu Frage 2 Baujahr des Gebäudes

Bei Erweiterungs- und Umbauten ist das ursprüngliche Baujahr anzugeben; bei Wiederaufbau nach Totalschaden das Jahr des Wiederaufbaus.

### Zu Frage 3 a Eigentumsform ...

Bei ungeklärten Eigentumsverhältnissen gilt als Verfügungs- oder Nutzungsberechtigte/r diejenige (natürliche oder juristische) Person, die am Zählungstichtag ein Nutzungs- bzw. Verfügungsrecht wahrnimmt, das noch auf DDR-Eigentumsverhältnissen beruht.

Ungeklärte Eigentumsverhältnisse gelten erst dann als beseitigt, wenn für das Gebäude zum Zählungstichtag ein bestandskräftiger Bescheid über die Vermögenszuordnung vorliegt.

### Zu Frage 4 Eigentumsform ... am 2. Oktober 1990

Die Eigentumsform „**Genossenschaftlich**“ ist anzukreuzen, wenn das Gebäude am 2. Oktober 1990 Arbeiter- bzw. Gemeinnützigen Wohnungsbaugenossenschaften (AWG bzw. GWG) gehörte, sowie Gebäude der Landwirtschaftlichen Produktionsgenossenschaften (LPG), der Produktionsgenossenschaften des Handwerks (PGH) und der sonstigen Genossenschaften.

### Zu Frage 5 Bestehen für das Gebäude ...

Gemeint sind die rechtlichen Ansprüche von Alteigentümern/-innen auf Rückübertragung von Eigentumsrechten an Grundstücken und Gebäuden oder auf Entschädigung nach dem Gesetz zur Regelung offener Vermögensfragen (Vermögensgesetz - VermG) in der Fassung der Bekanntmachung vom 2. Dezember 1994 (BGBl. I S. 3610). Die Frage ist mit „Nein“ zu beantworten, wenn das Gebäude **nach** dem 16. Oktober 1990 erworben worden ist.

### Zu Frage 6 Wie viele Geschosse ...

Hier sind alle Geschosse zu erfassen, die vollständig oder mindestens zur Hälfte über der Geländeoberfläche liegen. Das ausgebaute Dachgeschoß muß auf mindestens zwei Dritteln seiner Grundfläche eine lichte Höhe von 2,30 m aufweisen.

### Zu Frage 8 Wie wird das Gebäude ...

Bei Fern- und bei Blockheizung werden die Wohnungen mehrerer Gebäude von einer zentralen Heizquelle aus beheizt. Bei Zentralheizung versorgt die zentrale Heizquelle die Wohnungen nur eines Gebäudes.

Bei Etagenheizung werden die Räume einer Wohnung von einer nur für diese Wohnung bestimmten Heizquelle beheizt.

## Erläuterungen zu den Fragen zur Wohnung

### Wohnungen

Als Wohnungen gelten einzelne oder zusammenhängende Räume in Gebäuden und bewohnten Unterkünften, die nach außen abgeschlossen und zu Wohnzwecken bestimmt sind. Hierzu zählen auch Einfamilienhäuser oder Einraumwohnungen.

### Zu Frage 13 Ist die Wohnung ...

Die Frage richtet sich nicht nur an die Eigentümer, sondern auch an die Verfügungs- und Nutzungsberechtigten.

### Zu Frage 14 Wie groß ist die Fläche ...

Zur Wohnung zählen auch außerhalb des eigentlichen Wohnungsabschlusses liegende Räume (z.B. Mansarden) sowie zu Wohnzwecken ausgebaute Keller- und Bodenräume.

- Flächen, die unter einer Schräge liegen, sind zur Hälfte zu rechnen,
- Balkone sind zur Hälfte zu rechnen,
- Keller- und Bodenräume (Speicher) bleiben unberücksichtigt, wenn sie nicht zu Wohnzwecken ausgebaut sind.

### Zu Frage 16 b Welche Ausstattung ... Toilette

Unter Trockentoiletten sind alle Toiletten zu verstehen, die nicht über Spülkästen oder Druckspüler an ein Wassernetz

angeschlossen sind, deren Entleerung über Gruben oder sonstige geschlossene Behälter erfolgt.

### Zu Frage 17 Wird die Wohnung ausschließlich ...

Ferien- bzw. Freizeitwohnungen sind Wohnungen, in denen Personen lediglich ihre Freizeit verbringen (z. B. am Wochenende, während des Urlaubs, der Ferien).

### Zu Frage 18 Unterliegt die Wohnung der ...

Die Belegungsbindung liegt vor, wenn für die Wohnung zum Zeitpunkt der Zählung die Vorschriften des Gesetzes über die Gewährleistung von Belegungsrechten im kommunalen und genossenschaftlichen Wohnungswesen vom 22. Juli 1990 (GBL, DDR I Nr. 49 S. 894) gelten.

### Zu Frage 19 Ist die Wohnung mit Mitteln ...

Mittel des sozialen Wohnungsbaus sind Mittel aus öffentlichen Haushalten, die dem Bauherrn auf Antrag bei der zuständigen Stelle des Landes (Bewilligungsstelle) zur Förderung des sozialen Wohnungsbaus bewilligt worden sind.

### Zu Frage 20 b: Dauer des Leerstehens ...

Nur volle Anzahl angeben. Bei einem Leerstand von weniger als einem Monat „01“ eintragen.



## Fragen zum Gebäude

- 1** **Art des Gebäudes** Wohngebäude (*Gebäude, das mindestens zur Hälfte der Gesamtnutzfläche für Wohnzwecke genutzt wird; nicht Wohnheim*)  
 \*  
 Sonstiges Gebäude mit Wohnraum (*Nichtwohngebäude, z.B. Geschäftshaus, Bürohaus oder Schule mit Wohnung*)  
 Bewohnte Unterkunft (z. B. Gartenlaube, Wohnbaracke usw.)  
 Wohnheim (*mit eigener Haushaltsführung der Bewohner/innen*) für ... – Senioren  
 – Studierende  
 – andere Personengruppen (z. B. für Pflegepersonal, Arbeiter/innen)

- 2** **Baujahr des Gebäudes** Jahr der Bezugsfertigstellung  
 \*  
**3** **Eigentumsform des Gebäudes** Eigentümer/in oder Erbbauberechtigte/r  
 \* a) Sind Sie ... ? bzw. bei ungeklärten Eigentumsverhältnissen  
 Verfügungs- oder Nutzungsberechtigte/r des Gebäudes

- b) Und zwar als ... Einzelperson oder Ehepaar  
 Erben- oder sonstige Personengemeinschaft  
 Gemeinschaft von Wohnungseigentümern (*nur bei Eigentumswohnungen*)  
 Wohnungsgenossenschaft/Wohnungsbaugenossenschaft  
 sonstiges Wohnungsunternehmen (*einschl. kommunales Wohnungsunternehmen*)  
 Kreditinstitut, Versicherungsunternehmen  
 Immobilienfonds, sonstiges Unternehmen (*einschl. Deutsche Bahn AG, Post*)  
 Treuhand-Liegenschaftsgesellschaft, Bodenverwertungs- und -verwaltungs GmbH  
 Gemeinde  
 Bund, Land oder sonstige juristische Person des öffentlichen Rechts  
 (*ohne Kirche und Religionsgesellschaft*)  
 Kirche, Religionsgesellschaft  
 sonstige Organisation ohne Erwerbszweck (z. B. Verein, Gewerkschaft, Partei)

- 4** **Eigentumsform des Gebäudes am 2. Oktober 1990**  
 \* (*Bitte nur Eintragungen vornehmen, wenn das Gebäude vor dem 3. Oktober 1990 bezugsfertig war*)  
 a) **Volkseigen**  
 In Rechtsträgerschaft von Kommunen und kommunalen Wohnungsunternehmen  
 In anderer Rechtsträgerschaft oder sonstiges Volkseigentum  
 b) **Genossenschaftlich** AWG, GWG  
 LPG, PGH, sonstige Genossenschaften  
 c) **Privat** Vom Eigentümer oder von anderen privatrechtlich verwaltet  
 (*einschließlich in konfessionellem Eigentum*)  
 In staatlicher Verwaltung  
 d) **Sonstiges** (z. B. ausländische Streitkräfte, unbekannt)

\* Siehe Erläuterungen zu den Gebäudefragen







**Noch: Fragen zum Gebäude**

**5** Bestehen für das Gebäude noch nicht entschiedene Ansprüche auf  
 \* Rückübertragung? Ja  
Nein

**6** Wie viele Geschosse hat das Gebäude? Anzahl  
 \* (Erdgeschoß, Souterrain und ausgebaut  
 Dachgeschosse bitte mitzählen.)

**7** Wie viele Wohnungen enthält das Gebäude? Anzahl  
 Insgesamt  
 davon:  
 Ganz oder teilweise für Wohnzwecke genutzt (einschl. leerstehende) Anzahl  
 Ausschließlich für Nichtwohnzwecke genutzt Anzahl

**8** Wie wird das Gebäude überwiegend beheizt? Fernheizung  
 \*  
 Blockheizung (für mehrere Gebäude)  
 Zentralheizung (für ein Gebäude)  
 Etagenheizung (für einzelne Wohnungen)  
 Einzel- oder Mehrraumöfen

**9** Welche Energieart(en) wird/werden für die Beheizung  
 des Gebäudes verwendet?  
 Fernwärme (bei Fernheizung)  
 Gas  
 Elektrizität  
 Heizöl

Mehrere Antworten  
 möglich

Briketts, Braunkohle  
 Koks, Steinkohle  
 Holz oder sonstiges

zusätzlich verwendet: Solarenergie  
Wärmepumpe

**10** Welche Abwasserentsorgung hat das Gebäude?  
 Kanalisation  
 Klärgrube / Auffangbehälter mit Entleerung  
 Versickerungsanlage oder Sonstiges

**11** In welcher Bauweise ist das Gebäude errichtet?  
 Traditionelle Bauweise  
 Montagebauweise (Plattenbau, Fertigteilhaus)

\* Siehe Erläuterungen zu den Gebäudefragen



## Erläuterungen zu Frage 12

### „Erhaltungszustand von Bauteilen des Gebäudes“

Wir bitten Sie, den gegenwärtigen Zustand der in diesem Fragebogen angegebenen Gebäudeteile so genau wie möglich einzuschätzen. Für Ihre Beurteilung stehen Ihnen vier Schadensstufen zur Verfügung und zwar von "keine Schäden" über "geringe Schäden" und "mittelschwere Schäden" bis hin zu "schweren Schäden mit Gefährdung der Funktionsfähigkeit".

Es sollen sechs Bauteile beurteilt werden, die für die Nutzung und den Gesamtzustand des Gebäudes von großer Wichtigkeit sind, und deren Zustand Sie nach Augenschein wahrnehmen können. Dies sind:

- a) der Sockel des Gebäudes
- b) die Außenwände (ohne Berücksichtigung von Fenstern)
- c) die Treppenanlage (hierzu zählen die Treppen, die innerhalb des Hauses die einzelnen Stockwerke verbinden, einschließlich der Kellertreppen)
- d) die Dachkonstruktion
- e) die Dachdeckung / Dachentwässerung
- f) die Schornsteine

Bitte kreuzen Sie für jeden der genannten Bauteile die nach Ihrer Einschätzung zutreffende Schadensstufe an.

Dabei können Sie die folgenden Anhaltspunkte für die Beurteilung von Schäden heranziehen:

Der Zustand des Bauteils ist einwandfrei,  
es sind keine Reparaturleistungen erforderlich, lediglich Wartung und Pflege  
→ **keine Schäden**

Die Stand- und Funktionssicherheit ist gewährleistet,  
es ist aber ein erster Reparaturbedarf erkennbar,  
Instandhaltungen sind erforderlich  
→ **geringe Schäden**

Die Stand- und Funktionssicherheit ist eingeschränkt,  
grundlegende Reparaturen sind erforderlich,  
es werden umfassende Baumaßnahmen (Instandsetzungen) notwendig  
→ **mittelschwere Schäden**

Die Stand- und Funktionssicherheit ist gefährdet,  
es ist Ersatz erforderlich  
→ **schwere Schäden**

Gibt es in Ihrem Gebäude bei mehreren Bauteilen der gleichen Art (z. B. bei zwei Schornsteinen) Unterschiede im Erhaltungszustand (z. B. der eine Schornstein mit geringen, der andere mit mittelschweren Schäden), so geben Sie bitte insgesamt den größeren Schaden an (hier also den mittelschweren). Nur so kann der wirkliche Bedarf an Instandhaltungen, Instandsetzungen oder völligem Ersatz annähernd richtig erkannt werden.



**Noch: Fragen zum Gebäude**

12 \* Wie ist der Erhaltungszustand der folgenden Bauteile?

(nach Augenschein)

a) Der Sockel des Gebäudes hat ...

keine Schäden

Typische Schäden sind z.B. Durchfeuchtungen, Ausblühungen, Absprengungen, Risse, ausgehöhlte Fugen, Lockerungserscheinungen

geringe Schäden

mittelschwere Schäden (Einschränkung der Funktionsfähigkeit)

schwere Schäden (Gefährdung der Funktionsfähigkeit)

b) Die Außenwände (ohne Berücksichtigung der Fenster) haben ...

Typische Schäden sind z.B. Verwitterungen, Durchfeuchtungen, Absprengungen, sichtbare Risse und Roststellen

keine Schäden

geringe Schäden

mittelschwere Schäden (Einschränkung der Funktionsfähigkeit)

schwere Schäden (Gefährdung der Funktionsfähigkeit)

c) Die Treppenanlage hat ...

keine Schäden

Typische Schäden sind z.B. ausgetretene Stufen, durchgebrochene Podestflächen, defekte Geländer, Absenkungen

geringe Schäden

mittelschwere Schäden (Einschränkung der Funktionsfähigkeit)

schwere Schäden (Gefährdung der Funktionsfähigkeit)

Keine Treppenanlage vorhanden

d) Die Dachkonstruktion hat ...

Typische Schäden sind z.B. am Holz „Schädlingsbefall“, am Stahl „Rost“, oder bei Flachdach im Beton „Risse oder Abplatzungen“

keine Schäden

geringe Schäden

mittelschwere Schäden (Einschränkung der Funktionsfähigkeit)

schwere Schäden (Gefährdung der Funktionsfähigkeit)

e) Die Dachdeckung/Dachentwässerung hat ...

Typische Schäden sind z.B. undichte Stellen oder Löcher, abgelöste Ziegel, Zerstörungen, Nässebeschäden im oberen Gebäudeteil, schadhafte Entwässerung

keine Schäden

geringe Schäden

mittelschwere Schäden (Einschränkung der Funktionsfähigkeit)

schwere Schäden (Gefährdung der Funktionsfähigkeit)

f) Die Schornsteine haben ...

keine Schäden

Typische Schäden sind z.B. Risse, undichte Fugen, brüchige Schornsteinköpfe, Versottungen, Rauchgasbelästigungen, Lockerungen im Gefüge, Schrägstellungen

geringe Schäden

mittelschwere Schäden (Einschränkung der Funktionsfähigkeit)

schwere Schäden (Gefährdung der Funktionsfähigkeit)

Kein Schornstein vorhanden

**Fragen zur Wohnung**



0 1 2 3 4 5 6 7 8 9 X

**Fragen zur Wohnung/zu den Wohnungen**

(bei 7 und mehr Wohnungen im Gebäude bitte Zusatzbogen ebenfalls ausfüllen)

**13** Ist die Wohnung ... ? von dem/der Eigentümer/in bewohnt  
 \*

von dem/der Eigentümer/in zu Wohnzwecken vermietet

von dem/der Eigentümer/in ausschließlich zu Nichtwohnzwecken genutzt

von dem/der Eigentümer/in ausschließlich zu Nichtwohnzwecken vermietet

an Angehörige diplomatischer, berufskonsularischer  
 Vertretungen/ausländischer Streitkräfte privatrechtlich vermietet

leerstehend

**14** Wie groß ist die Fläche der gesamten Wohnung?  
 \* Bitte volle Quadratmeter angeben

**15** Wie viele Räume der Wohnung haben 6 und mehr Quadratmeter?  
 (ohne Küche, Bad/Dusche, WC, Flur) Anzahl

**16** Welche Ausstattung hat die Wohnung?  
 \* a) Küche / Kochnische Küche

Nur Kochnische

Weder Küche noch Kochnische

b) Toilette

WC innerhalb der Wohnung

WC nur außerhalb der Wohnung

Trockentoilette

c) Bad / Dusche

Innerhalb der Wohnung

Nur außerhalb der Wohnung

Nicht vorhanden

**17** Wird die Wohnung ausschließlich als Ferien- bzw. Freizeitwohnung  
 \* genutzt? Ja

Nein

**18** Unterliegt die Wohnung der Belegungsbindung?  
 \*

Nein

**19** Ist die Wohnung mit Mitteln des sozialen Wohnungsbaus  
 \* gefördert worden? Ja

Nein

**20** Wenn die Wohnung leersteht (siehe Frage 13)  
 \* Bitte angeben: Noch nicht bezogene Neubauwohnung

a) Den Grund des Leerstehens

Wechsel des Wohnungsnutzers

Umbau / Modernisierung

Schwerwiegende Mängel

Für den Abriß vorgesehen

Sonstiger Grund

b) Die Dauer des Leerstehens bis zum Stichtag (30. 9. 1995)

Anzahl der Monate



# Angaben zu den Wohnungen

Lfd. Nr. der Wohnung

Ersatz-  
Beleg

Art

21328220

Gebäudebogen-Nr.

## Angaben zum Gebäude

001	002	003	004	005	006
01	01	01	01	01	01
02	02	02	02	02	02
03	03	03	03	03	03
04	04	04	04	04	04
05	05	05	05	05	05
06	06	06	06	06	06
07	07	07	07	07	07
08	08	08	08	08	08
09	09	09	09	09	09
10	10	10	10	10	10
11	11	11	11	11	11
12	12	12	12	12	12
13	13	13	13	13	13
14	14	14	14	14	14
15	15	15	15	15	15
16	16	16	16	16	16
17	17	17	17	17	17
18	18	18	18	18	18
19	19	19	19	19	19
20	20	20	20	20	20
21	21	21	21	21	21
22	22	22	22	22	22
23	23	23	23	23	23
24	24	24	24	24	24
25	25	25	25	25	25
26	26	26	26	26	26
27	27	27	27	27	27
28	28	28	28	28	28
29	29	29	29	29	29
30	30	30	30	30	30

54	29	01
55	30	02
56	31	03
57		04
58	32	05
59	33	06
60	34	07
61	35	08
62	36	09
63	37	10
64	38	11
65	39	12
66	40	13
67	41	14
68	42	15
69	43	16
70	44	17
71	45	18
72	46	19
73	47	20
74	48	21
75	49	22
76	50	23
77	51	24
78	52	25
79	53	26



0 1 2 3 4 5 6 7 8 9 X

**Fragen zur Wohnung/zu den Wohnungen**(bei 16 und mehr Wohnungen im Gebäude bitte weitere Zusatzbogen ebenfalls ausfüllen; ggf. *Zusatzbogen anfordern*)**13** Ist die Wohnung ... ?

\*

von dem / der Eigentümer/in bewohnt

von dem / der Eigentümer/in zu Wohnzwecken vermietet

von dem / der Eigentümer/in ausschließlich zu Nichtwohnzwecken genutzt

von dem / der Eigentümer/in ausschließlich zu Nichtwohnzwecken vermietet

an Angehörige diplomatischer, berufskonsularischer  
Vertretungen / ausländischer Streitkräfte privatrechtlich vermietet

leerstehend

**14** Wie groß ist die Fläche der gesamten Wohnung ?

\*

Bitte volle Quadratmeter angeben

**15** Wie viele Räume der Wohnung haben 6 und mehr Quadratmeter ?

(ohne Küche, Bad/Dusche, WC, Flur)

Anzahl

**16** Welche Ausstattung hat die Wohnung ?

\*

a) Küche / Kochnische

Küche

Nur Kochnische

Weder Küche noch Kochnische

b) Toilette

WC innerhalb der Wohnung

WC nur außerhalb der Wohnung

Trockentoilette

c) Bad / Dusche

Innerhalb der Wohnung

Nur außerhalb der Wohnung

Nicht vorhanden

**17** Wird die Wohnung ausschließlich als Ferien- bzw. Freizeitwohnung genutzt ?

\*

Ja

Nein

**18** Unterliegt die Wohnung der Belegungsbindung ?

\*

Ja

Nein

**19** Ist die Wohnung mit Mitteln des sozialen Wohnungsbaus gefördert worden ?

\*

Ja

Nein

**20** Wenn die Wohnung leersteht (siehe Frage 13)  
Bitte angeben:

\*

a) Den Grund des Leerstehens

Noch nicht bezogene Neubauwohnung

Wechsel des Wohnungsnutzers

Umbau / Modernisierung

Schwerwiegende Mängel

Für den Abriß vorgesehen

Sonstiger Grund

b) Die Dauer des Leerstehens bis zum Stichtag (30. 9. 1995)

Anzahl der Monate

\* Siehe Erläuterungen zu den Wohnungsfragen



## Art



21328220

Lfd. Nr. der Wohnung

007	008	009	010	011	012	013	014	015
<div><div></div><div>01</div></div>	<div><div></div><div>01</div></div>	<div><div></div><div>01</div></div>	<div><div></div><div>01</div></div>	<div><div></div><div>01</div></div>	<div><div></div><div>01</div></div>	<div><div></div><div>01</div></div>	<div><div></div><div>01</div></div>	<div><div></div><div>01</div></div>
<div><div></div><div>02</div></div>	<div><div></div><div>02</div></div>	<div><div></div><div>02</div></div>	<div><div></div><div>02</div></div>	<div><div></div><div>02</div></div>	<div><div></div><div>02</div></div>	<div><div></div><div>02</div></div>	<div><div></div><div>02</div></div>	<div><div></div><div>02</div></div>
<div><div></div><div>03</div></div>	<div><div></div><div>03</div></div>	<div><div></div><div>03</div></div>	<div><div></div><div>03</div></div>	<div><div></div><div>03</div></div>	<div><div></div><div>03</div></div>	<div><div></div><div>03</div></div>	<div><div></div><div>03</div></div>	<div><div></div><div>03</div></div>
<div><div></div><div>04</div></div>	<div><div></div><div>04</div></div>	<div><div></div><div>04</div></div>	<div><div></div><div>04</div></div>	<div><div></div><div>04</div></div>	<div><div></div><div>04</div></div>	<div><div></div><div>04</div></div>	<div><div></div><div>04</div></div>	<div><div></div><div>04</div></div>
<div><div></div><div>05</div></div>	<div><div></div><div>05</div></div>	<div><div></div><div>05</div></div>	<div><div></div><div>05</div></div>	<div><div></div><div>05</div></div>	<div><div></div><div>05</div></div>	<div><div></div><div>05</div></div>	<div><div></div><div>05</div></div>	<div><div></div><div>05</div></div>
<div><div></div><div>06</div></div>	<div><div></div><div>06</div></div>	<div><div></div><div>06</div></div>	<div><div></div><div>06</div></div>	<div><div></div><div>06</div></div>	<div><div></div><div>06</div></div>	<div><div></div><div>06</div></div>	<div><div></div><div>06</div></div>	<div><div></div><div>06</div></div>
<div><div></div><div></div><div></div><div>07</div></div>	<div><div></div><div></div><div></div><div>07</div></div>	<div><div></div><div></div><div></div><div>07</div></div>	<div><div></div><div></div><div></div><div>07</div></div>	<div><div></div><div></div><div></div><div>07</div></div>	<div><div></div><div></div><div></div><div>07</div></div>	<div><div></div><div></div><div></div><div>07</div></div>	<div><div></div><div></div><div></div><div>07</div></div>	<div><div></div><div></div><div></div><div>07</div></div>
<div><div></div><div></div><div>08</div></div>	<div><div></div><div></div><div>08</div></div>	<div><div></div><div></div><div>08</div></div>	<div><div></div><div></div><div>08</div></div>	<div><div></div><div></div><div>08</div></div>	<div><div></div><div></div><div>08</div></div>	<div><div></div><div></div><div>08</div></div>	<div><div></div><div></div><div>08</div></div>	<div><div></div><div></div><div>08</div></div>
<div><div></div><div>09</div></div>	<div><div></div><div>09</div></div>	<div><div></div><div>09</div></div>	<div><div></div><div>09</div></div>	<div><div></div><div>09</div></div>	<div><div></div><div>09</div></div>	<div><div></div><div>09</div></div>	<div><div></div><div>09</div></div>	<div><div></div><div>09</div></div>
<div><div></div><div>10</div></div>	<div><div></div><div>10</div></div>	<div><div></div><div>10</div></div>	<div><div></div><div>10</div></div>	<div><div></div><div>10</div></div>	<div><div></div><div>10</div></div>	<div><div></div><div>10</div></div>	<div><div></div><div>10</div></div>	<div><div></div><div>10</div></div>
<div><div></div><div>11</div></div>	<div><div></div><div>11</div></div>	<div><div></div><div>11</div></div>	<div><div></div><div>11</div></div>	<div><div></div><div>11</div></div>	<div><div></div><div>11</div></div>	<div><div></div><div>11</div></div>	<div><div></div><div>11</div></div>	<div><div></div><div>11</div></div>
<div><div></div><div>12</div></div>	<div><div></div><div>12</div></div>	<div><div></div><div>12</div></div>	<div><div></div><div>12</div></div>	<div><div></div><div>12</div></div>	<div><div></div><div>12</div></div>	<div><div></div><div>12</div></div>	<div><div></div><div>12</div></div>	<div><div></div><div>12</div></div>
<div><div></div><div>13</div></div>	<div><div></div><div>13</div></div>	<div><div></div><div>13</div></div>	<div><div></div><div>13</div></div>	<div><div></div><div>13</div></div>	<div><div></div><div>13</div></div>	<div><div></div><div>13</div></div>	<div><div></div><div>13</div></div>	<div><div></div><div>13</div></div>
<div><div></div><div>14</div></div>	<div><div></div><div>14</div></div>	<div><div></div><div>14</div></div>	<div><div></div><div>14</div></div>	<div><div></div><div>14</div></div>	<div><div></div><div>14</div></div>	<div><div></div><div>14</div></div>	<div><div></div><div>14</div></div>	<div><div></div><div>14</div></div>
<div><div></div><div>15</div></div>	<div><div></div><div>15</div></div>	<div><div></div><div>15</div></div>	<div><div></div><div>15</div></div>	<div><div></div><div>15</div></div>	<div><div></div><div>15</div></div>	<div><div></div><div>15</div></div>	<div><div></div><div>15</div></div>	<div><div></div><div>15</div></div>
<div><div></div><div>16</div></div>	<div><div></div><div>16</div></div>	<div><div></div><div>16</div></div>	<div><div></div><div>16</div></div>	<div><div></div><div>16</div></div>	<div><div></div><div>16</div></div>	<div><div></div><div>16</div></div>	<div><div></div><div>16</div></div>	<div><div></div><div>16</div></div>
<div><div></div><div>17</div></div>	<div><div></div><div>17</div></div>	<div><div></div><div>17</div></div>	<div><div></div><div>17</div></div>	<div><div></div><div>17</div></div>	<div><div></div><div>17</div></div>	<div><div></div><div>17</div></div>	<div><div></div><div>17</div></div>	<div><div></div><div>17</div></div>
<div><div></div><div>18</div></div>	<div><div></div><div>18</div></div>	<div><div></div><div>18</div></div>	<div><div></div><div>18</div></div>	<div><div></div><div>18</div></div>	<div><div></div><div>18</div></div>	<div><div></div><div>18</div></div>	<div><div></div><div>18</div></div>	<div><div></div><div>18</div></div>
<div><div></div><div>19</div></div>	<div><div></div><div>19</div></div>	<div><div></div><div>19</div></div>	<div><div></div><div>19</div></div>	<div><div></div><div>19</div></div>	<div><div></div><div>19</div></div>	<div><div></div><div>19</div></div>	<div><div></div><div>19</div></div>	<div><div></div><div>19</div></div>
<div><div></div><div>20</div></div>	<div><div></div><div>20</div></div>	<div><div></div><div>20</div></div>	<div><div></div><div>20</div></div>	<div><div></div><div>20</div></div>	<div><div></div><div>20</div></div>	<div><div></div><div>20</div></div>	<div><div></div><div>20</div></div>	<div><div></div><div>20</div></div>
<div><div></div><div>21</div></div>	<div><div></div><div>21</div></div>	<div><div></div><div>21</div></div>	<div><div></div><div>21</div></div>	<div><div></div><div>21</div></div>	<div><div></div><div>21</div></div>	<div><div></div><div>21</div></div>	<div><div></div><div>21</div></div>	<div><div></div><div>21</div></div>
<div><div></div><div>22</div></div>	<div><div></div><div>22</div></div>	<div><div></div><div>22</div></div>	<div><div></div><div>22</div></div>	<div><div></div><div>22</div></div>	<div><div></div><div>22</div></div>	<div><div></div><div>22</div></div>	<div><div></div><div>22</div></div>	<div><div></div><div>22</div></div>
<div><div></div><div>23</div></div>	<div><div></div><div>23</div></div>	<div><div></div><div>23</div></div>						







# Allgemeine Hinweise (Unterrichtung nach § 17 BStatG)

## Zweck, Art, Umfang der Erhebung

Die für die Wohnungs- und Städtebaupolitik notwendigen statistischen Unterlagen sind in den neuen Bundesländern bislang teilweise unvollständig und ungenau. Mit der Gebäude- und Wohnungszählung 1995 soll nunmehr flächendeckend eine den alten Bundesländern vergleichbare Datenbasis geschaffen werden. Das Ziel ist es, - zusammen mit den untereinander abgestimmten bisherigen Erhebungsprogrammen - die Bereitstellung wichtiger Bestandsangaben auf Bundes-, Länder-, Kreis-, Gemeinde- oder Gemeindefachebene für das gesamte Bundesgebiet zu erhalten. Diese Daten werden als Entscheidungshilfe für wirtschafts- und sozialpolitische Maßnahmen von den gesetzgebenden Körperschaften sowie der Wohnungswirtschaft dringend benötigt.

Die Erhebung wird als Totalerhebung aller Gebäude und Wohnungen in dem in Artikel 3 des Einigungsvertrages genannten Gebiet durchgeführt. Stichtag für die Erhebung ist der 30. September 1995.

## Rechtsgrundlagen

Rechtsgrundlage ist das Gesetz über gebäude- und wohnungsstatistische Erhebungen (Wohnungstatistikgesetz - WoStatG) vom 18. März 1993 (BGBl. I S. 337) in Verbindung mit dem Gesetz über die Statistik für Bundeszwecke (Bundesstatistikgesetz - BStatG) vom 22. Januar 1987 (BGBl. I S. 462, 565), zuletzt geändert durch Art. 6 Abs. 36 des Gesetzes vom 27. Dezember 1993 (BGBl. I S. 2378). Erhoben werden die Angaben zu § 4 Abs. 1 WoStatG:

## Auskunftspflicht

Die Auskunftspflicht ergibt sich aus § 9 WoStatG in Verbindung mit § 15 BStatG. Hiernach sind die Eigentümer/innen und Verwalter oder Erbbauberechtigten, Verfügungs- oder Nutzungsberechtigten auskunftspflichtig. Nach § 10 Abs. 1 WoStatG sind die Angaben zu den Merkmalen nach § 5 Nr. 1 und 2 WoStatG auf Verlangen der/des Erhebungsbeauftragten mündlich mitzuteilen. Die Auskunftserteilung kann mit der Androhung und Festsetzung eines Zwangsgeldes durchgesetzt werden. Widerspruch und Anfechtungsklage gegen die Anforderung zur Auskunftserteilung haben gemäß § 15 Abs. 6 BStatG keine aufschiebende Wirkung.

Die Angaben zu den Merkmalen nach § 4 Abs. 1 sowie nach § 5 Nr. 1, 2 und 4 können ersatzweise freiwillig durch den Mieter gemacht werden.

## Geheimhaltung

Die erhobenen Einzelangaben werden nach § 16 BStatG grundsätzlich geheimgehalten. Nur in ausdrücklich gesetzlich geregelten Ausnahmefällen dürfen Einzelangaben übermittelt werden.

Für ausschließlich statistische Zwecke ist eine Übermittlung der erhobenen Angaben mit Ausnahme der Hilfsmerkmale nach § 5 Nr. 1 und 2 WoStatG gemäß § 11 Abs. 1 WoStatG in Verbindung mit § 16 Abs. 5 BStatG an die zur Durchführung statistischer Aufgaben zuständigen Stellen der Gemeinden und Gemeindeverbände für ihren Zuständigkeitsbereich zulässig, wenn durch Landesgesetz eine Trennung dieser Stellen von anderen kommunalen Verwaltungsstellen sichergestellt und das Statistikgeheimnis durch Organisation und Verfahren gewährleistet ist.

Nach § 16 Abs. 6 BStatG ist es auch möglich, den Hochschulen oder sonstigen mit der Aufgabe unabhängiger wissenschaftlicher Forschung betrauten Einrichtungen für die Durchführung wissenschaftlicher Vorhaben Einzelangaben zur Verfügung zu stellen, wenn diese so anonymisiert sind, daß sie nur mit einem unverhältnismäßig großen Aufwand an Zeit, Kosten und Arbeitskraft den Befragten oder Betroffenen zugeordnet werden können. Die Pflicht zur Geheimhaltung besteht auch für Personen, die Empfänger/innen von Einzelangaben sind.

## Hilfsmerkmale, laufende Nummern/Ordnungsnummern, Trennung und Löschung

Name und Anschrift der Auskunftspflichtigen sowie die Telefonnummer der für Rückfragen zur Verfügung stehenden sind Hilfsmerkmale, die lediglich der technischen Durchführung der Erhebung dienen. Sie werden sofort nach Abschluß der Eingangsprüfung im Statistischen Landesamt von den übrigen Merkmalen getrennt, gesondert aufbewahrt und sofort nach Abschluß der maschinellen Aufbereitung vernichtet.

Die Hilfsmerkmale Straße und Hausnummer dürfen nach § 11 Abs. 2 WoStatG zur Ermittlung von Auswahlbezirken für Stichprobenerhebungen genutzt werden. Der Gesamtumfang der Stichproben wird auf 20 v. H. der Auswahlbezirke begrenzt. Die Merkmale der Stichproben werden gesondert aufbewahrt und unverzüglich nach Zweckerfüllung gelöscht, spätestens, wenn entsprechende Auswahlgrundlagen aus einer künftigen Zählung zur Verfügung stehen. Die Merkmale für die nicht benötigten 80 v. H. der Auswahlbezirke werden unverzüglich nach Festlegung der Auswahlbezirke, spätestens jedoch vier Jahre nach dem 30. September 1995 gelöscht. Werden die Hilfsmerkmale Straße und Hausnummer gemäß § 11 Abs. 1 WoStatG in Verbindung mit § 16 Abs. 5 BStatG übermittelt, so werden diese ebenfalls zum frühestmöglichen Zeitpunkt, spätestens jedoch vier Jahre nach dem 30. September 1995 gelöscht.

Die verwendeten Nummern und Ordnungsnummern dienen der Herstellung des Wohnungs- und Gebäudezusammenhangs und enthalten keine über die Erhebungs- und Hilfsmerkmale hinausgehenden Angaben. Die verwendete Bogennummer ist eine laufende frei vergebene Nummer und dient zu der Unterscheidung der Erhebungsvordrucke.

## Durchführung der Zählung, Erhebungsbeauftragte, Möglichkeiten der Auskunftserteilung

Die Erhebung kann sowohl schriftlich als auch durch Erhebungsbeauftragte durchgeführt werden. Bei der schriftlichen Befragung erhalten Sie die Erhebungspapiere mit entsprechenden Hinweisen zur Ausfüllung direkt von der zuständigen Erhebungsstelle.

Werden für diese Zählung Erhebungsbeauftragte eingesetzt, so legitimieren sich diese mit einem speziellen Ausweis und ihrem Personalausweis. Sie sind zur Verschwiegenheit verpflichtet; ihre Rechte und Pflichten sind in § 7 Abs. 1 WoStatG geregelt. Es werden keine Erhebungsbeauftragten eingesetzt, die aufgrund ihrer beruflichen oder dienstlichen Tätigkeit in einen Interessenkonflikt kommen könnten.

Erhebungsbeauftragte werden nicht in ihrer unmittelbaren Nachbarschaft eingesetzt.

Soweit Sie durch Erhebungsbeauftragte befragt werden, können Sie wählen, ob Sie die Auskünfte mündlich gegenüber der/dem Erhebungsbeauftragten oder schriftlich erteilen wollen. Die Erhebungsbeauftragten sind zur Verschwiegenheit verpflichtet; ihre Rechte und Pflichten sind in § 7 Abs. 1 WoStatG geregelt. Erhebungsbeauftragte dürfen die Erhebungsvordrucke nach Ihren Angaben ausfüllen und sind auch berechtigt, in die Erhebungsvordrucke die Angaben nach § 5 WoStatG, die Zahl und das Leerstehen der Wohnungen im Gebäude sowie die Nutzung durch Angehörige ausländischer Streitkräfte, diplomatischer oder berufskonsularischer Vertretungen selbst einzutragen. Wenn Sie die Erhebungsvordrucke selbst ausfüllen, händigen Sie diese bitte dem Erhebungsbeauftragten aus oder übergeben Sie sie ihm in einem verschlossenen Umschlag. Bei einer postalischen Befragung sollten Sie die ausgefüllten Erhebungsvordrucke innerhalb einer Woche, ausreichend frankiert, mit der Post an die angegebene Erhebungsstelle übersenden. Bei Abgabe im verschlossenen Umschlag oder Postversand geben Sie bitte Ihren Vor- und Familiennamen sowie Ihre vollständige Anschrift auf dem Umschlag an.

## Auszug aus dem Gesetz über gebäude- und wohnungsstatistische Erhebungen (Wohnungstatistikgesetz - WoStatG) Vom 18. März 1993 (BGBl. I S. 337)

Der Bundestag hat mit Zustimmung des Bundesrates das folgende Gesetz beschlossen:

### § 1

#### Anordnung als Bundesstatistik, Erhebungsart

Über Gebäude und Wohnungen sowie die Wohnsituation der Haushalte werden nach Maßgabe dieses Gesetzes folgende Bundesstatistiken durchgeführt:

... eine Gebäude- und Wohnungszählung flächendeckend in dem in Artikel 3 des Einigungsvertrages genannten Gebiet.

### § 2

#### Erhebungseinheiten und Stichprobenauswahl

(1) Erhebungseinheiten für die Erhebung nach § 1 Nr. 1 sind Gebäude mit Wohnraum und bewohnte Unterkünfte sowie Wohnungen.

(2) ...

(3) ...

### § 3

#### Berichtszeitpunkt

(1) Die Erhebung nach § 1 Nr. 1 wird nach dem Stand vom 30. September 1995 durchgeführt. Mit der Erhebung kann bis zu sechs Monaten vor dem Erhebungstichtag begonnen werden.

(2) ...



## **§ 4** **Erhebungsmerkmale**

(1) Erhebungsmerkmale der Erhebung nach § 1 Nr. 1 sind:

1. bei den Gebäuden:

Gemeinde, Ortsteil oder Stadtbezirk; Art des Gebäudes (Wohngebäude, sonstiges Gebäude mit Wohnraum, Wohnheim mit Art der Nutzung, bewohnte Unterkunft); Baujahr; Zahl der Geschosse und Wohnungen im Gebäude; Eigentümer, Erbbauberechtigte, Verfügungs- oder Nutzungsberechtigte nach Personen oder Personengemeinschaften, Gemeinschaft von Wohnungseigentümern, Wohnungsunternehmern und sonstige Eigentümer nach Eigentümergruppen; Rückübertragungsansprüche; Bauweise (traditionell, Montagebauweise); Erhaltungszustand von Bauteilen des Gebäudes nach Augenschein; Sockel des Gebäudes, Außenwände, Treppenanlage, Dachkonstruktion, Dachdeckung und Entwässerung, Schornstein; Abwasserentsorgung; Art der Beheizung mit Energieart; Eigentumsform am 2. Oktober 1990 (vollseigen, genossenschaftlich, privat);

2. bei den Wohnungen:

Nutzung der Wohnung durch den Eigentümer, Nutzung durch Angehörige ausländischer Streitkräfte, diplomatischer oder berufskonsularischer Vertretungen; Nutzung als Freizeit-/Ferienwohnung; Ausstattung der Wohnung mit Küche, Kochnische, Bad oder Dusche und WC; Fläche der gesamten Wohnung, Zahl der Räume mit sechs und mehr Quadratmetern; Belegungsbindung; Förderung der Wohnung mit Mitteln des sozialen Wohnungsbaus; Leerstehen mit Grund und Dauer des Leerstehens der Wohnung.

(2) ...

## **§ 5** **Hilfsmerkmale**

Hilfsmerkmale sind:

1. Name und Anschrift der Auskunftspflichtigen ...

2. Straße und Hausnummer des Gebäudes,

3. ...  
4. Telefonnummer der für Rückfragen zur Verfügung stehenden Personen.

## **§ 6** **Erhebungsstelle**

(1) Zur Durchführung der Erhebung nach § 1 Nr. 1 werden Erhebungsstellen eingerichtet. Sie sind räumlich, organisatorisch und personell von anderen Verwaltungsstellen zu trennen. Nach § 16 Abs. 5 des Bundesstatistikgesetzes von anderen Verwaltungsstellen getrennte Statistikstellen dürfen die Aufgaben der Erhebungsstellen wahrnehmen. Es ist sicherzustellen, daß die Angaben in den Erhebungsvordrucken nicht für andere Aufgaben verwendet werden.

(2) Die in den Erhebungsstellen tätigen Personen dürfen die aus ihrer Tätigkeit gewonnenen Erkenntnisse über Auskunftspflichtige nicht in anderen Verfahren oder für andere Zwecke verwenden. Sie sind auf die Wahrung des Statistikgeheimnisses und zur Geheimhaltung auch solcher Erkenntnisse über Auskunftspflichtige schriftlich zu verpflichten, die gelegentlich ihrer Tätigkeit gewonnen werden. Die Verpflichtung gilt auch nach Beendigung der Tätigkeit in den Erhebungsstellen.

(3) Die Bestimmung der Erhebungsstellen und das Nähere zur Ausführung des Absatzes 1 obliegt den Ländern. Sie können die Aufgaben der Erhebungsstellen auf die Gemeinden und Gemeindeverbände übertragen. Die Regelungen können durch Rechtsverordnung der Landesregierung getroffen werden.

(4) ...

## **§ 7** **Erhebungsbeauftragte**

(1) Für die Erhebungen nach § 1 können ehrenamtliche Erhebungsbeauftragte eingesetzt werden. Sie sind von den Erhebungsstellen auszuwählen und zu bestellen. Sie dürfen nicht in der unmittelbaren Nähe ihrer Wohnung eingesetzt werden (Nachbarschaft). Die Erhebungsbeauftragten sind berechtigt, in die Erhebungsvordrucke die Angaben nach § 5, die Zahl und das Leerstehen der Wohnungen im Gebäude sowie die Nutzung durch Angehörige ausländischer Streitkräfte, diplomatischer oder berufskonsularischer Vertretungen selbst einzutragen. ... Dies gilt auch für weitere Eintragungen in die Erhebungsvordrucke, soweit die Auskunftspflichtigen einverstanden sind. § 14 des Bundesstatistikgesetzes bleibt unberührt.

(2) Zur Übernahme der Tätigkeit als Erhebungsbeauftragter für die Erhebung nach § 1 Nr. 1 ist jeder Deutsche in dem in Artikel 3 des Einigungsvertrages genannten Gebiet und Berlin-West vom vollendeten 18. bis zum vollendeten 65. Lebensjahr verpflichtet. Zu befreien ist, wenn eine solche Tätigkeit aus gesundheitlichen oder anderen wichtigen Gründen nicht zugemutet werden kann.

(3) Bund, Länder, Gemeinden, Gemeindeverbände und sonstige juristische Personen des öffentlichen Rechts sind verpflichtet, für die Erhebung nach § 1 Nr. 1 den Erhebungsstellen auf Anforderung Bedienstete zu benennen und für die Tätigkeit als Erhebungsbeauftragte freizustellen; lebenswichtige Tätigkeiten öffentlicher Dienste dürfen nicht unterbrochen werden.

(4) Die Erhebungsstellen zahlen den Erhebungsbeauftragten für die ehrenamtliche Tätigkeit eine Entschädigung, die als steuerfreie Aufwandsentschädigung im Sinne des § 3 Nr. 12 Satz 2 des Einkommensteuergesetzes gilt.

(5) Soweit zur Vorbereitung und Durchführung der Erhebungen nach § 1 Maßnahmen gemäß § 6 Bundesstatistikgesetz durchgeführt werden, können ebenfalls Erhebungsbeauftragte eingesetzt werden. Absätze 1 und 4 gelten entsprechend.

## **§ 8** **Datenübermittlung an die Erhebungsstellen**

(1) Die für die Grundsteuer zuständigen Stellen der Gemeinden oder die für die Gebäudebrandversicherung zuständigen juristischen Personen des öffentlichen Rechts sowie die für die Führung des Grundbuchs zuständigen Stellen teilen den Erhebungsstellen auf Anforderung Vor- und Familiennamen oder Bezeichnung sowie Anschrift der Eigentümer, Erbbauberechtigten, Verwalter, Verfügungs- oder Nutzungsberechtigten der in die Erhebung einbezogenen Grundstücke, Gebäude und Wohnungen sowie Gemeinde, Straße, Hausnummer der Erhebungseinheiten mit.

(2) Die Ämter für offene Vermögensfragen, die kommunalen Wohnungsverwaltungen, Wohnungsbaugesellschaften und -genossenschaften teilen den statistischen Ämtern der Länder oder den Erhebungsstellen auf Anforderung die Anschriften der Eigentümer mit, die ab dem 1. Januar 1990 Gebäude erworben haben oder denen Gebäude rückübertragen worden sind.

(3) Die Einwohnermeldebehörden teilen für die Erhebung nach § 1 Nr. 1 den Erhebungsstellen auf Anforderung je Gebäude die Zahl der Personen sowie Straße und Hausnummer zur Bildung von Zählbezirken mit.

(4) Die nach den Absätzen 1 und 3 an die Erhebungsstellen übermittelten Datenträger sind an die statistischen Ämter der Länder weiterzuleiten und dort zum frühestmöglichen Zeitpunkt, spätestens jedoch zwei Jahre nach dem in § 3 Abs. 1 genannten Zeitraum zu löschen.

## **§ 9** **Auskunftspflicht**

(1) Für die Erhebungen nach diesem Gesetz besteht Auskunftspflicht.

(2) Auskunftspflichtige sind

1. zu den Merkmalen nach § 4 Abs. 1 ... die Eigentümer und Verwalter oder Erbbauberechtigten, Verfügungs- oder Nutzungsberechtigten;
2. ...
3. ...
4. zu den Merkmalen nach § 5 die Auskunftspflichtigen nach Nummer 1 ...

(3) Die Angaben zu den Merkmalen nach § 4 Abs. 1 ... sowie nach § 5 Nr. 1, 2 und 4 können ersatzweise freiwillig durch einen Mieter erteilt werden.

(4) Die Angaben zu ... § 5 Nr. 4 sind freiwillig.

## **§ 10** **Art der Auskunftserteilung**

(1) Die in den Erhebungsvordrucken enthaltenen Fragen können mündlich gegenüber dem Erhebungsbeauftragten oder schriftlich beantwortet werden. Die Angaben zu den Merkmalen nach § 5 Nr. 1 bis 2, ... sind auf Verlangen der Erhebungsbeauftragten mündlich mitzuteilen.

(2) Bei schriftlicher Auskunftserteilung sind die ausgefüllten Erhebungsvordrucke

1. unverzüglich dem Erhebungsbeauftragten auszuhändigen oder in verschlossenem Umschlag zu übergeben oder
2. innerhalb einer Woche bei der Erhebungsstelle abzugeben oder dorthin zu übersenden.

Bei Abgabe in verschlossenem Umschlag sind Name und Anschrift auf dem Umschlag anzugeben.

## **§ 11** **Verwendung von Merkmalen**

(1) Für ausschließlich statistische Zwecke dürfen den zur Durchführung statistischer Aufgaben zuständigen Stellen der Gemeinden und Gemeindeverbände Einzelangaben aus der Erhebung nach § 1 Nr. 1 mit Ausnahme der Hilfsmerkmale nach § 5 Nr. 1, ... und 4 für ihren Zuständigkeitsbereich übermittelt werden, soweit die sonstigen Voraussetzungen nach § 16 Abs. 5 des Bundesstatistikgesetzes gegeben sind. Die Übermittlung der Hilfsmerkmale nach § 5 Nr. 2 erfolgt zur Bildung kleinräumiger Gliederungssysteme (Blockseiten oder vergleichbare Gebietseinheiten mit mindestens drei Gebäuden). Sie sind zum frühestmöglichen Zeitpunkt, spätestens jedoch vier Jahre nach dem in § 3 Abs. 1 genannten Zeitpunkt zu löschen.

(2) Als Grundlage für Gebäude-, Wohnungs- und Bevölkerungsstichproben, die als Bundesstatistik durchgeführt werden, dürfen die statistischen Ämter des Bundes und der Länder die Art des Gebäudes, Zahl der Geschosse und Wohnungen, gegliedert nach Gemeinde, Straße, Hausnummer, zur Ermittlung von Auswahlbezirken im Geltungsbereich dieses Gesetzes nutzen. Der Gesamtumfang der nach mathematischem Zufallsverfahren zu ziehenden Stichproben wird auf 20 vom Hundert der Auswahlbezirke begrenzt; die Merkmale der Stichproben sind gesondert aufzubewahren. Sie sind unverzüglich nach Zweckerfüllung zu löschen, spätestens zu dem Zeitpunkt, zu dem entsprechende Auswahlgrundlagen aus einer künftigen Zählung zur Verfügung stehen. Die Merkmale für die nicht benötigten 80 vom Hundert der Auswahlbezirke sind unverzüglich nach Festlegung der Auswahlbezirke nach Satz 1, spätestens jedoch vier Jahre nach dem in § 3 Abs. 1 genannten Zeitpunkt, zu löschen.

## **§ 12** **Zusatz- oder Sonderaufbereitungen**

Zusatz- oder Sonderaufbereitungen für Bundeszwecke werden in den Fällen vom Statistischen Bundesamt durchgeführt, in denen sie nicht von den statistischen Ämtern der Länder innerhalb einer angemessenen Frist selbst vorgenommen werden können.

## **§ 13** **Inkrafttreten**

Dieses Gesetz tritt am Tage nach der Verkündung in Kraft.



