



**Gemeindetabellen**  
Landkreis Elbe-Elster  
nach Gemeinden

Endgültiges Ergebnis

**Erarbeitet:**

Landesamt für Datenverarbeitung und Statistik Brandenburg  
Dezernat Langfristige Großzählungen

**Herausgeber:**

Landesamt für Datenverarbeitung und Statistik Brandenburg  
Dezernat Öffentlichkeitsarbeit  
Postfach 60 10 52  
14410 Potsdam

Telefon: (0331) 39 403 - 405  
Fax: (0331) 39 418  
BTX: \*47474#  
E-Mail: [Info@lds.brandenburg.de](mailto:Info@lds.brandenburg.de)

Erschienen im Dezember 1996  
Preis: 15,00 DM

**Nachdruck, auch im Auszug, nur mit Quellenangabe gestattet !**

# Inhalt

	Seite
Vorbemerkungen .....	5
Gesamtübersicht .....	13
Land Brandenburg nach kreisfreien Städten und Landkreisen	
1. Gebäude mit Wohnraum nach Gebäudeart und bewohnte Unterkünfte .....	18
2. Wohngebäude nach Baujahr und öffentlich geförderten Wohneinheiten .....	20
3. Wohngebäude nach Eigentümern/Erbbauberechtigten bzw. Verfügungs-/Nutzungsberechtigten .....	22
4. Wohngebäude nach der Eigentumsform am 2. Oktober 1990 .....	24
5. Wohngebäude nach Zahl der Geschosse und Zahl der Wohnungen .....	26
6. Wohngebäude nach Bauweise, Erhaltungszustand sowie Abwasserentsorgung .....	28
7. Wohneinheiten in Gebäuden mit Wohnraum und bewohnten Unterkünften .....	30
8. Wohnungen in Gebäuden mit Wohnraum .....	31
9. Wohnungen in Wohngebäuden nach Baujahr und öffentlicher Förderung .....	32
10. Wohnungen in Wohngebäuden nach überwiegender Beheizungsart des Gebäudes und verwendeter Energieart .....	34
11. Wohnungen in Wohngebäuden nach Bauweise, Erhaltungszustand und Abwasserentsorgung des Gebäudes .....	36
12. Wohnungen in Wohngebäuden nach der Fläche .....	39
13. Wohnungen in Wohngebäuden nach der Zahl der Räume .....	40
14. Wohnungen in Wohngebäuden nach der Ausstattung .....	42
15. Bewohnte Wohnungen in Wohngebäuden nach Art der Nutzung, Fläche, öffentlicher Förderung und Belegungsbindung .....	44
16. Leerstehende Wohnungen in Wohngebäuden nach Grund und Dauer des Leerstehens .....	46
Landkreis nach Gemeinden	
1. Gebäude mit Wohnraum nach Gebäudeart und bewohnte Unterkünfte .....	48
2. Wohngebäude nach Baujahr und öffentlich geförderten Wohneinheiten .....	51
3. Wohngebäude nach Eigentümern/Erbbauberechtigten bzw. Verfügungs-/Nutzungsberechtigten .....	54
4. Wohngebäude nach der Eigentumsform am 2. Oktober 1990 .....	60

5. Wohngebäude nach Zahl der Geschosse und Zahl der Wohnungen .....	66
6. Wohngebäude nach Bauweise, Erhaltungszustand sowie Abwasserentsorgung .....	72
7. Wohneinheiten in Gebäuden mit Wohnraum und bewohnten Unterkünften .....	80
8. Wohnungen in Gebäuden mit Wohnraum .....	83
9. Wohnungen in Wohngebäuden nach Baujahr und öffentlicher Förderung .....	87
10. Wohnungen in Wohngebäuden nach überwiegender Beheizungsart des Gebäudes und verwendeter Energieart .....	90
11. Wohnungen in Wohngebäuden nach Bauweise, Erhaltungszustand und Abwasserentsorgung des Gebäudes .....	96
12. Wohnungen in Wohngebäuden nach der Fläche .....	104
13. Wohnungen in Wohngebäuden nach der Zahl der Räume .....	107
14. Wohnungen in Wohngebäuden nach der Ausstattung .....	110
15. Bewohnte Wohnungen in Wohngebäuden nach Art der Nutzung, Fläche, öffentlicher Förderung und Belegungsbindung .....	113
16. Leerstehende Wohnungen in Wohngebäuden nach Grund und Dauer des Leerstehens .....	116

**Anhang:** Erhebungsbogen der Gebäude- und Wohnungszählung 1995

## Vorbemerkungen

Mit Stichtag 30. September 1995 wurde in den neuen Bundesländern und im Ostteil Berlins eine Gebäude- und Wohnungszählung (GWZ '95) durchgeführt, bei der alle Gebäude mit Wohnraum und bewohnte Unterkünfte sowie die darin befindlichen Wohneinheiten gezählt wurden.

Die Ermittlung des aktuellen Gebäude- und Wohnungsbestandes war notwendig geworden, da kein zuverlässiges Datenmaterial vorhanden war, das Auskunft über die Gesamtzahl, regionale Verteilung, Struktur, Eigentumsverhältnisse, den Zustand von Gebäuden sowie die Ausstattung und Nutzung der Wohnungen gab.

Derartige Großzählungen werden nur in größeren Zeitabschnitten durchgeführt. Die letzte Erhebung fand 1981 im Rahmen der Volks-, Berufs-, Wohnraum- und Gebäudezählung der DDR (VBWGZ) statt.

Der dabei ermittelte Wohnungsbestand wurde im Gegensatz zum Gebäudebestand zwar fortgeschrieben, ließ aber vermuten, daß diese Bestandsdaten im Laufe der Zeit zunehmend ungenauer geworden waren.

Mit den Ergebnissen der GWZ '95 soll die gleiche Datenbasis in den neuen Bundesländern und im Ostteil Berlins geschaffen werden, wie sie im früheren Bundesgebiet seit 1987 mit der letzten Volkszählung vorliegt.

Die Ergebnisse der GWZ '95 werden von den Statistischen Landesämtern und dem Statistischen Bundesamt im Rahmen eines Mindestveröffentlichungsprogrammes in vergleichbarer Form veröffentlicht und stehen allen Interessenten z. B. in Politik, Verwaltung, Wirtschaft und Forschung, aber auch Privatpersonen zur Verfügung.

Das komplette Mindestveröffentlichungsprogramm mit endgültigen Ergebnissen der GWZ '95 im Land Brandenburg beinhaltet:

- Gemeindeergebnisse (Gemeindeblatt)  
Zusammenfassung sämtlicher Merkmale  
Regionale Gliederung: Land, kreisfreie Städte, Landkreise, Gemeinden
- Gemeindeergebnisse (Gemeindetabellen)  
16 Tabellen nach ausgewählten Merkmalen  
Regionale Gliederung: Land, kreisfreie Städte, Landkreise, Gemeinden  
je Kreis eine Veröffentlichung
- Kreisergebnisse (Kreistabellen)  
10 Tabellen nach ausgewählten Merkmalskombinationen  
Regionale Gliederung: Land, kreisfreie Städte, Landkreise
- Landesergebnisse (Sachgebietstabellen)  
35 Tabellen nach ausgewählten Merkmalskombinationen  
Regionale Gliederung: Land

Darüber hinaus werden Sonderauswertungen mit Vergleichen zur VBWGZ 1981 veröffentlicht.

## **Allgemeine Hinweise und methodische Erläuterungen**

### **Rechtsgrundlagen**

Rechtsgrundlagen der Gebäude- und Wohnungszählung 1995 (GWZ '95) waren das Gesetz über gebäude- und wohnungsstatistische Erhebungen (Wohnungsstatistikgesetz - WoStatG) vom 18. März 1993 (BGBl. I S. 337) in Verbindung mit dem Gesetz über die Statistik für Bundeszwecke (Bundesstatistikgesetz - BStatG) vom 22. Januar 1987 (BGBl. I S. 462, 565), zuletzt geändert durch Artikel 6 Abs. 36 des Gesetzes vom 27. Dezember 1993 (BGBl. I S. 2378, 1994 I S. 2439) sowie die Verordnung zur Durchführung der Gebäude- und Wohnungszählung 1995 (WoStatDV 1995) vom 29. Dezember 1995 (GVBl. II Nr. 8, S. 97).

### **Erhebungsprogramm**

Das Erhebungsprogramm gliederte sich in zwölf Fragen zum Gebäude und acht Fragen zu den Wohnungen. Die Erhebungsmerkmale waren weitestgehend identisch mit denen der Gebäude- und Wohnungszählung 1987 der alten Bundesländer. Abweichungen bestanden insbesondere bei den haushalts- bzw. personenbezogenen Angaben, wie z. B. Miethöhe und Einzugsjahr des Haushaltes, die bei der GWZ '95 nicht erfragt wurden. Die GWZ '95 wiederum wurde unter Berücksichtigung der spezifischen Situation in den neuen Bundesländern um die Erhebungsmerkmale Eigentumsform des Gebäudes am 2. Oktober 1990, Rückübertragungsansprüche, Erhaltungszustand des Gebäudes sowie Grund des Leerstehens von Wohnungen erweitert. Damit ist gewährleistet, daß mit den Ergebnissen der GWZ '95 in den neuen Bundesländern eine Datenbasis zur Verfügung steht, die mit der in den alten Bundesländern verglichen werden kann. Darüber hinaus ist bei Grundmerkmalen ein Vergleich mit den Zählungsergebnissen der Volks-, Berufs-, Wohnraum- und Gebäudezählung 1981 in der ehemaligen DDR möglich.

### **Kreis der Befragten**

Befragt wurden alle Gebäudeeigentümer, Verwalter, Erbbauberechtigten, Verfügungs- und Nutzungsberechtigten, deren Gebäude sich auf dem Gebiet der neuen Bundesländer und im Ostteil Berlins befanden. Für diesen Personenkreis bestand nach § 9 WoStatG Auskunftspflicht. Der Wohnort des Auskunftspflichtigen - alte oder neue Länder der Bundesrepublik Deutschland oder das Ausland - war dabei unerheblich. Die Auskunftspflicht bezog sich auf alle Angaben des Frageprogrammes. In Ausnahmefällen, wenn der Gebäudeeigentümer oder eine der oben genannten Personen nicht festgestellt oder gefunden werden konnten, erlaubte es das Wohnungsstatistikgesetz, auch die Mieter zu befragen. Deren Auskünfte waren allerdings im Gegensatz zu denen der Auskunftspflichtigen freiwillig.

### **Erhebungsstichtag**

Stichtag der Gebäude- und Wohnungszählung war der 30. September 1995. Die an diesem Tage gegebenen Verhältnisse waren damit maßgebend für die in die Erhebung einzubeziehenden Bauwerke und den darin enthaltenen Wohnraum. Dementsprechend wurden nur solche Bauwerke erfaßt, deren Baufertigstellung vor dem Stichtag lag oder für die eine beantragte Abbruchgenehmigung bis dahin noch nicht erteilt war. Analog wurde verfahren, wenn eine Umwidmung von Wohnraum vorgesehen war oder ggf. wieder aufgehoben werden sollte.

### **Erhebungs- und Darstellungseinheiten**

Die in die Erhebung einzubeziehenden Bauwerke mit Wohnraum wurden im Erhebungsbogen unterschieden in Wohngebäude, sonstige Gebäude mit Wohnraum, Wohnheime und bewohnte Unterkünfte. Die Zuordnung zur Gebäudeart war von den Auskunftsgibenden vorzunehmen.

Die Unterscheidung zwischen „Wohnungen“ und „sonstigen Wohneinheiten“ wurde nicht von den Auskunftsgibenden getroffen, sondern anhand der erhobenen Merkmale im Zuge der Aufbereitung vorgenommen.

Weitere Erläuterungen dazu enthält der Abschnitt Definitionen.

## Datenschutz

Wie bei allen amtlichen Statistiken waren auch bei der GWZ '95 der Datenschutz und die statistische Geheimhaltung umfassend gewährleistet. Die Datenschutzbeauftragten des Bundes und der betreffenden Länder waren während der gesamten Vorbereitungen einbezogen. Das Konzept der Erhebung war so angelegt, daß schutzwürdige Angaben der Auskunftspflichtigen, die nur für die Erhebung, aber nicht für die Auswertung benötigt wurden, zu einem sehr frühen Zeitpunkt von den Statistikangaben getrennt wurden.

Alle an der Erhebung beteiligten Personen wurden zur Verschwiegenheit und zur Geheimhaltung aller während ihrer Tätigkeit gewonnenen Erkenntnisse verpflichtet.

Die Weitergabe der Ergebnisse der GWZ '95 ist in dem § 11 des WoStatG geregelt. Für ausschließlich statistische Zwecke dürfen den zur Durchführung statistischer Aufgaben zuständigen Stellen der Gemeinden und Gemeindeverbände Einzelangaben ohne Namen und Anschrift des Auskunftspflichtigen für ihren Zuständigkeitsbereich übermittelt werden, soweit die Voraussetzungen nach § 16 Abs. 5 BStatG gegeben sind. Unter den Voraussetzungen des § 16 Abs. 6 BStatG ist es auch möglich, den Hochschulen oder sonstigen Forschungseinrichtungen für die Durchführung wissenschaftlicher Vorhaben Einzelangaben zur Verfügung zu stellen.

Ebenso ist Vorsorge getroffen, daß aus den veröffentlichten Ergebnissen keine Rückschlüsse auf Einzelfälle gezogen werden können.

Aus diesem Grund wurden alle Tabellenfelder, in denen Angaben zu einem oder zwei Gebäuden enthalten waren, mit einem „-“ versehen.

Da in der Regel die so gesperrten Angaben durch einfache Differenzbildung wieder errechenbar wären, mußten in diesen Fällen weitere Felder mit Geheimhaltung belegt werden.

## Sonstige Hinweise

Da nicht alle Gebäude bzw. Wohneinheiten für die Versorgung der Bevölkerung zur Verfügung stehen, war die Erfassung der Nutzungsart von großer Bedeutung.

Im Land Brandenburg gab es am Zählungstichtag insgesamt 8 643 Wohneinheiten, die ausschließlich für Nichtwohnzwecke genutzt werden.

Diese Wohneinheiten sind in den Ergebnistabellen nicht enthalten.

Gebäude, die ausschließlich Nichtwohnzwecken dienen, wurden in die Erhebung nicht einbezogen.

Alle Auswertungen basieren auf Antworten zahlreicher Auskunftspflichtiger. Obwohl die Erhebungsmerkmale den Auskunftspflichtigen vorgegeben und erläutert worden waren, ist nicht auszuschließen, daß Auskunftspflichtige Gebäude und Wohnungen, über die sie Auskunft zu geben hatten, aufgrund ihres Verständnisses unterschiedlich bewertet und gemeldet haben. Das betrifft zum Beispiel die Frage nach der Abwasserentsorgung und danach, ob die Wohnung mit Mitteln des sozialen Wohnungsbaus gefördert wurde sowie die Frage, ob eine Wohnung nach ihrer baulichen Gestaltung eine Küche oder eine Kochnische aufweist. Je nach Antwort kann sich die ausgewiesene Raumzahl der Wohnung erhöhen, da eine Küche - im Gegensatz zur Kochnische - in den Wohnungsstatistiken als Raum der Wohnung gezählt wird.

## **Definitionen**

### **Baujahr**

Als Baujahr des Gebäudes gilt das Jahr der Bezugsfertigstellung. Bei Gebäuden, die durch Schäden teilweise unbenutzbar geworden waren und wieder hergestellt wurden, gilt das Jahr der ursprünglichen Errichtung, bei total zerstörten und wieder aufgebauten Gebäuden das Jahr des Wiederaufbaus als Baujahr. Bei Um-, An- und Erweiterungsbauten am Gebäude selbst ist das ursprüngliche Baujahr maßgebend.

### **Belegungsbindung**

Die Formulierung „Belegungsbindung“ beschreibt eine Regelung des Einigungsvertrages, nach der Wohnungen, die kommunalen oder genossenschaftlichen Wohnungsunternehmen gehören, mindestens bis Ende 1995 in ihrer Mietengestaltung beschränkt sind. Sie ist der öffentlichen Förderung nicht gleichzusetzen, wenngleich auch hier bei der Vergabe dieser Wohnungen soziale Gesichtspunkte berücksichtigt werden (Wohnberechtigungsschein).

Die Belegungsbindung von Wohnungen basiert auf dem „Gesetz über die Gewährleistung von Belegungsrechten im kommunalen und genossenschaftlichen Wohnungswesen“ (GBI. Teil I Nr. 49 S. 894 vom 22. Juli 1990).

### **Bewohnte Unterkünfte**

Bewohnte Unterkünfte sind behelfsmäßige Bauten zur vorübergehenden Wohnnutzung, wenn in ihnen am Zählungstichtag mindestens eine Person mit Hauptwohnsitz gemeldet war. Hierzu zählen z. B. Behelfsheime, Baracken, festverankerte Wohnschiffe, Wohncontainer und Bauzüge sowie Lauben und Bungalows mit einer Wohnfläche von weniger als 50 m<sup>2</sup>.

### **Blockheizung**

Mit einer Blockheizung wird ein ganzer Block von Häusern mit einem zentralen Heizungssystem beheizt. Die Heizquelle befindet sich an einem der Gebäude oder in unmittelbarer Nähe.

### **Eigentümerwohnungen**

Eigentümerwohnungen sind Wohnungen, die vom Eigentümer des Gebäudes oder der Wohnung selbst bewohnt sind.

### **Erbbauberechtigte**

Erbbauberechtigte sind natürliche Personen, denen durch vertragliche Vereinbarung mit dem Grundstückseigentümer ein Erbbaurecht im Grundbuch eingetragen wurde.

### **Erhaltungszustand**

Die wichtigsten Bauteile eines Gebäudes wurden nach folgenden vier Schadensstufen eingeschätzt:

- keine Schäden: Der Zustand des Bauteils ist einwandfrei, es sind keine Reparaturleistungen erforderlich, lediglich Wartung und Pflege.
- geringe Schäden: Die Stand- und Funktionssicherheit sind gewährleistet, es ist aber ein erster Reparaturbedarf erkennbar, Instandhaltungen sind erforderlich.
- mittelschwere Schäden: Die Stand- und Funktionssicherheit sind eingeschränkt, grundlegende Reparaturen sind erforderlich; es werden umfassende Baumaßnahmen (Instandsetzungen) notwendig.

- schwere Schäden: Die Stand- und Funktionssicherheit sind gefährdet, es ist Ersatz erforderlich.

### **Etagenheizung**

Eine Etagenheizung ist eine zentrale Heizanlage für sämtliche Räume einer abgeschlossenen Wohnung. Die Heizquelle kann sich innerhalb oder außerhalb dieser Wohnung befinden.

### **Ferien-/Freizeitwohneinheiten**

In Ferien-/Freizeitwohneinheiten verbringen Personen lediglich ihre Freizeit, z. B. am Wochenende oder während des Urlaubs. Es handelt sich immer um Wohnraum, in dem keine Person mit Hauptwohnsitz gemeldet ist.

Ferien-/Freizeitwohneinheiten kann es in jedem Gebäude geben. Sie können vom Eigentümer selbst genutzt, an Dritte vermietet oder kostenlos überlassen werden.

Sie gelten immer als bewohnt. Wohneinheiten, bei denen mit der Vermietung ein Hotelservice (z. B. Reinigung, Bettwäsche, Verpflegung) zwingend verbunden ist, gelten nicht als Ferien-/Freizeitwohneinheiten.

### **Fernheizung**

Mehrere Gebäude werden durch ein zentrales Fernheizwerk mit Wärme versorgt (Fernwärme).

### **Fläche der Wohnung (Wohnfläche)**

Die Gesamtfläche der Wohnung ist die Summe der Grundflächen aller Räume (einschl. Küche/Kochnische, Flur, Korridor, Diele, Veranda, Badezimmer, Duschraum, Toilette, Speise- und Abstellkammer sowie gewerblich genutzte Räume) einer Wohnung. Außerhalb des eigentlichen Wohnungsabschlusses liegende Räume (z. B. Mansarden) sowie Keller- und Bodenräume, die zu Wohnzwecken ausgebaut sind, gehören ebenfalls dazu.

Zur Hälfte berücksichtigt sind Grundflächen von Räumen mit einer lichten Höhe von mindestens 1 Meter, aber weniger als 2 Metern, unter Schrägen liegende Flächen sowie die Flächen von Balkonen, Loggien und Dachgärten.

### **Gebäude mit Wohnraum**

Als Gebäude mit Wohnraum gelten für längere Dauer errichtete Bauwerke, die entweder vollständig oder teilweise für die Wohnversorgung von Haushalten bestimmt sind. Hierzu zählen auch administrativ oder gewerblich genutzte Gebäude, wenn in ihnen mindestens eine Wohneinheit vorhanden ist.

Als einzelnes Gebäude gilt jedes freistehende Gebäude, aber auch (z. B. bei zusammenhängender Bebauung) jedes Doppel-, Eck-, Gruppen-, Reihen-, Hinter- oder Seitenflügelhaus, das durch eine vom Dach bis zum Keller reichende Brandmauer von anderen Gebäuden getrennt ist. Ist keine Brandmauer vorhanden, so gelten die zusammenhängenden Gebäudeeinheiten als einzelne Gebäude, wenn sie einen eigenen Zugang besitzen, d. h. sie haben ein eigenes Erschließungssystem und ein eigenes Ver- und Entsorgungssystem.

Der vorhandene Wohnraum dient der Grundversorgung oder steht als Zweitwohnung oder ggf. als Ferien-/Freizeitwohnung der Bevölkerung zur Verfügung.

Nicht erfaßt wurde Wohnraum, der sich im Eigentum diplomatischer oder berufskonsularischer Vertretungen befand, da dieser Personenkreis aufgrund internationalen Rechts nicht auskunftspflichtig ist.

Die Aufteilung der Gebäude mit Wohnraum nach Gebäudearten ist der grafischen Darstellung unter dem Gliederungspunkt „Gesamtübersicht“ zu entnehmen.

### **Geschosse (Vollgeschosse)**

Geschosse sind Stockwerke/Etagen, die mindestens zur Hälfte über der Geländeoberfläche liegen. Kellergeschosse gelten nicht als Vollgeschosse, Dachgeschosse nur dann, wenn sie zu Wohnzwecken ausgebaut sind und mindestens zwei Drittel ihrer Grundfläche eine lichte Höhe von 2,30 m aufweisen.

### **Kanalisation**

Unter Kanalisation ist der Anschluß des Gebäudes an das öffentliche, ein genossenschaftliches oder ein werkseigenes Netz zur Beseitigung der Fäkalien bzw. des Schmutzwassers (Abwasser) zu verstehen.

### **Klärgrube/Auffangbehälter mit Entleerung**

Eine Klärgrube ist ein Mehrkammersystem zur Klärung des Abwassers mit Entsorgungsmöglichkeit.

Auffangbehälter sind Behälter ohne Klärsystem, die entsorgt werden müssen.

### **Küche/Kochnische**

Zu den Küchen zählen Kochküchen und Wohnküchen. Sie sind selbständige, zweckgebundene Räume, im Bauplan als Küchen ausgewiesen und mit festinstallierten Kocheinrichtungen sowie mit den üblichen Einrichtungen (z. B. Wasseranschluß, Gas- und Stromzuleitungen und Abfluß) ausgestattet.

Als Kochnischen gelten bauplanmäßig vorgesehene Wohnungsteile, die mit fest installierten Kocheinrichtungen ausgestattet und mit einem Raum der Wohnung ohne Zwischentür verbunden sind. Hierzu zählen auch fest installierte Kochschränke.

### **Leerstehende Gebäude mit Wohnraum**

Gebäude,

- deren Wohnungen vorübergehend leer stehen und später zu Wohnzwecken genutzt werden sollen;
- deren Wohnungen fertiggestellt, aber noch nicht bezogen sind;
- für die eine Umwidmung aller Wohnungen in Räume für gewerbliche Nutzung geplant ist, jedoch noch keine behördliche Genehmigung zur Nutzungsänderung vorliegt;
- die zum Abriß bestimmt sind, für die aber noch keine behördliche Abbruchgenehmigung vorliegt.

### **Öffentliche Förderung (Mittel des sozialen Wohnungsbaus)**

Wohnungen, für die dem Bauherrn auf Antrag bei der zuständigen Stelle des Landes (Bewilligungsstelle) Mittel aus öffentlichen Haushalten zur Förderung des sozialen Wohnungsbaus nach dem 02.10.1990 bewilligt wurden, sind öffentlich geförderte Wohnungen.

### **Räume der Wohnung**

Zu den Räumen einer Wohnung zählen alle Wohn- und Schlafräume mit 6 m<sup>2</sup> Fläche und mehr, alle außerhalb des Wohnungsabschlusses liegenden Räume (z. B. Mansarden) sowie alle Küchen (diese unabhängig von ihrer Größe).

Gewerblich genutzte Räume (zweckentfremdete Räume) gehören ebenfalls dazu; Keller- und Bodenräume nur dann, wenn sie zu Wohnzwecken ausgebaut sind.

### **Rückübertragungsansprüche**

Darunter sind die rechtlichen Ansprüche von Alteigentümern/-innen auf Rückübertragung von Eigentumsrechten an Grundstücken und Gebäuden, die bis zum 16. Oktober 1990 erworben worden sind oder auf Entschädigung nach dem Gesetz zur Regelung offener Vermögensfragen (Vermögensgesetz - VermG) in der Fassung der Bekanntmachung vom 2. Dezember 1994 (BGBl. I S. 3610) zu verstehen.

### **Sammelheizung**

Sammelheizung ist eine technische Einrichtung, die es ermöglicht, entweder alle Räume einer Wohneinheit oder ganze Gebäude von einer zentralen Heizquelle aus mit Wärme zu versorgen. Dazu zählen: Fernheizung, Blockheizung, Zentralheizung und Etagenheizung.

### **Solarenergie**

Zur Nutzung der Sonnenenergie werden in der Regel Sonnenkollektoren, die Sonnenlicht und solare Wärmestrahlung absorbieren und in Form nutzbarer Energie an einen flüssigen Wärmeträger weitergeben, selten auch Solarzellen eingesetzt. Dies geschieht oftmals in Verbindung mit einer Wärmepumpe.

### **Sonstige Gebäude mit Wohnraum**

Das sind Gebäude, die überwiegend (mehr als die Hälfte der Gesamtnutzfläche) für Nichtwohnzwecke, nämlich für gewerbliche, soziale, kulturelle oder Verwaltungszwecke bestimmt sind oder genutzt werden, aber mindestens eine Wohneinheit enthalten. Beispiele hierfür sind Hausmeister- oder Verwalterwohnungen in Fabrik- oder Verwaltungsgebäuden, in Schulen, Hotels, Krankenhäusern, Geschäfts- bzw. Bürogebäuden.

### **Sonstige Organisationen ohne Erwerbszweck**

Hierzu gehören religiöse und weltanschauliche Vereinigungen, caritative Organisationen, kulturelle, wissenschaftliche und im Erziehungswesen tätige Vereinigungen, politische Parteien, Gewerkschaften, Arbeitgeberverbände und andere Wirtschaftsverbände.

### **Sonstige Wohneinheiten**

Hierzu zählen alle Wohneinheiten in Gebäuden, die nicht mit Küche oder Kochnische ausgestattet sind sowie alle Wohneinheiten in bewohnten Unterkünften.

### **Verfügungs- oder Nutzungsberechtigte**

Bei ungeklärten Eigentumsverhältnissen gelten als Verfügungs- oder Nutzungsberechtigte diejenigen natürlichen oder juristischen Personen, die ein Nutzungs- oder Verfügungsrecht wahrnehmen, das noch auf DDR-Eigentumsverhältnissen beruht. Ungeklärte Eigentumsverhältnisse gelten erst dann als beseitigt, wenn für das Gebäude ein bestandskräftiger Bescheid über die Vermögenszuordnung vorliegt.

### **Versickerungsanlage**

Darunter versteht man Auffangbehälter mit Versickerungsmöglichkeit bis zu einem gewissen Grade und Möglichkeit der Entsorgung.

### **Wohneinheiten**

Wohneinheiten bestehen aus nach außen abgeschlossenen, zu Wohnzwecken bestimmten, in der Regel zusammenliegenden Räumen in Gebäuden mit Wohnraum und bewohnten Unterkünften, die die Führung eines eigenen Haushaltes ermöglichen. Wohneinheiten haben einen eigenen Eingang unmittelbar vom Treppenhaus, von einem Vorraum oder von außen. Wohneinheiten können leer stehen oder Ferien-/Freizeitwohneinheiten sein. Zu den Wohneinheiten zählen Wohnungen und sonstige Wohneinheiten.

### **Wärmepumpe**

Mit Hilfe einer Wärmepumpe, die oftmals zusammen mit Sonnenkollektoren eingesetzt wird, kann Wärme aus der Luft, dem Erdboden oder Wasser aufgenommen und genutzt werden.

### **Wohngebäude**

Das sind Gebäude, die mindestens zur Hälfte der Gesamtnutzfläche zu Wohnzwecken genutzt werden. Das können Einfamilienhäuser, Reihenhäuser, Doppelhaushälften oder Mehrfamilienhäuser sein, aber auch Gebäude, in denen sich neben Wohnungen z. B. auch Anwaltskanzleien, Arztpraxen oder Geschäfte befinden. Dazu zählen auch Bungalows mit einer Wohnfläche über 50 m<sup>2</sup>.

### **Wohnheime**

Wohnheime sind Gebäude, die den Wohnbedürfnissen bestimmter Bevölkerungsgruppen dienen und in denen die Bewohner einen eigenen Haushalt führen. Das ist der Fall, wenn sie einzeln oder gemeinsam wohnen und wirtschaften, d. h. ihren Lebensunterhalt selbständig finanzieren. In Wohnheimen können Wohnungen oder sonstige Wohneinheiten sowie Gemeinschaftseinrichtungen vorhanden sein.

Zu den Wohnheimen zählen z. B. Studentenwohnheime, Arbeiter- oder Lehrlingswohnheime, Schwesternwohnheime und Altenwohnheime. Nicht dazu gehören z. B. Altenpflegeheime oder „Altersgerechter Wohnraum“.

### **Wohnungen**

Wohnungen zählen zu den Wohneinheiten und sind im Unterschied zu den Sonstigen Wohneinheiten mit einer Küche oder Kochnische ausgestattet.

### **Zentralheizung**

Alle Wohnungen eines Gebäudes werden über ein Röhrensystem von einer zentralen Heizstelle außerhalb der Wohnung(en) beheizt, die aber innerhalb des Gebäudes (Grundstückes) liegt (in der Regel im Keller).

## Gesamtübersicht

Im Land Brandenburg gab es am Stichtag 30. September 1995 486 100 Gebäude mit Wohnraum mit insgesamt 1 099 500 Wohnungen.

Mehr als die Hälfte der Gebäude (63 Prozent) wurde vor 1949 und 6 Prozent nach 1990 gebaut. Im dazwischenliegenden Zeitraum entstanden 31 Prozent der Gebäude, jedoch mit 49 Prozent der Wohnungen.

82 Prozent der Gebäude mit Wohnraum sind Gebäude mit ein oder zwei Wohnungen.

Der Anteil der in Montagebauweise (Plattenbau und Fertigteilhäuser) gebauten Gebäude liegt bei fast 10 Prozent, die überwiegend in den Jahren 1969 - 1981 errichtet wurden.

In den Gebäuden in Montagebauweise befinden sich 30 Prozent der Wohnungen.

Im Landesdurchschnitt befinden sich 2,3 Wohnungen in einem Gebäude. In den kreisfreien Städten sind es 5,1 und in den Landkreisen 2,0 Wohnungen.

Nur etwa ein Drittel der Gebäude mit Wohnraum befinden sich in einem einwandfreien baulichen Zustand. Bei den anderen wurden geringe, mittlere und schwere Schäden festgestellt.

5 Prozent hatten an mindestens einem Bauteil schwere Schäden, die die Funktionsfähigkeit des Gebäudes gefährden. Die meisten schweren Schäden wurden an den Dächern und Schornsteinen festgestellt.

Am Stichtag standen 6 Prozent des Wohnungsbestandes, das sind 62 501 Wohnungen, überwiegend wegen schwerwiegender Mängel sowie Umbau und Modernisierung leer. Das betrifft besonders Gebäude, die bis 1948 errichtet wurden. In Gebäuden, die in Montagebauweise errichtet wurden, standen annähernd 10 000 Wohnungen leer.

Für 1 000 Einwohner stehen 431 Wohnungen zur Verfügung, in den kreisfreien Städten mehr als in den Landkreisen.

Zur VBWGZ 1981 gab es nur 377 Wohnungen je 1 000 Einwohner.

2,3 Personen wohnen im Landesdurchschnitt in einer Wohnung, dabei liegt der Anteil in den kreisfreien Städten unter dem Durchschnitt (2,1 Personen).

Die Wohnungsgröße hat in den Jahren seit der letzten Zählung 1981 weiter zugenommen.

Die durchschnittliche Größe einer Wohnung liegt bei 72,3 m<sup>2</sup> (1981: 64,9 m<sup>2</sup>) und bei 4,1 Räumen (1981: 3,8 Räume).

In den kreisfreien Städten sowie in den Landkreisen Uckermark und Oberspreewald-Lausitz werden diese Durchschnittszahlen nicht erreicht.

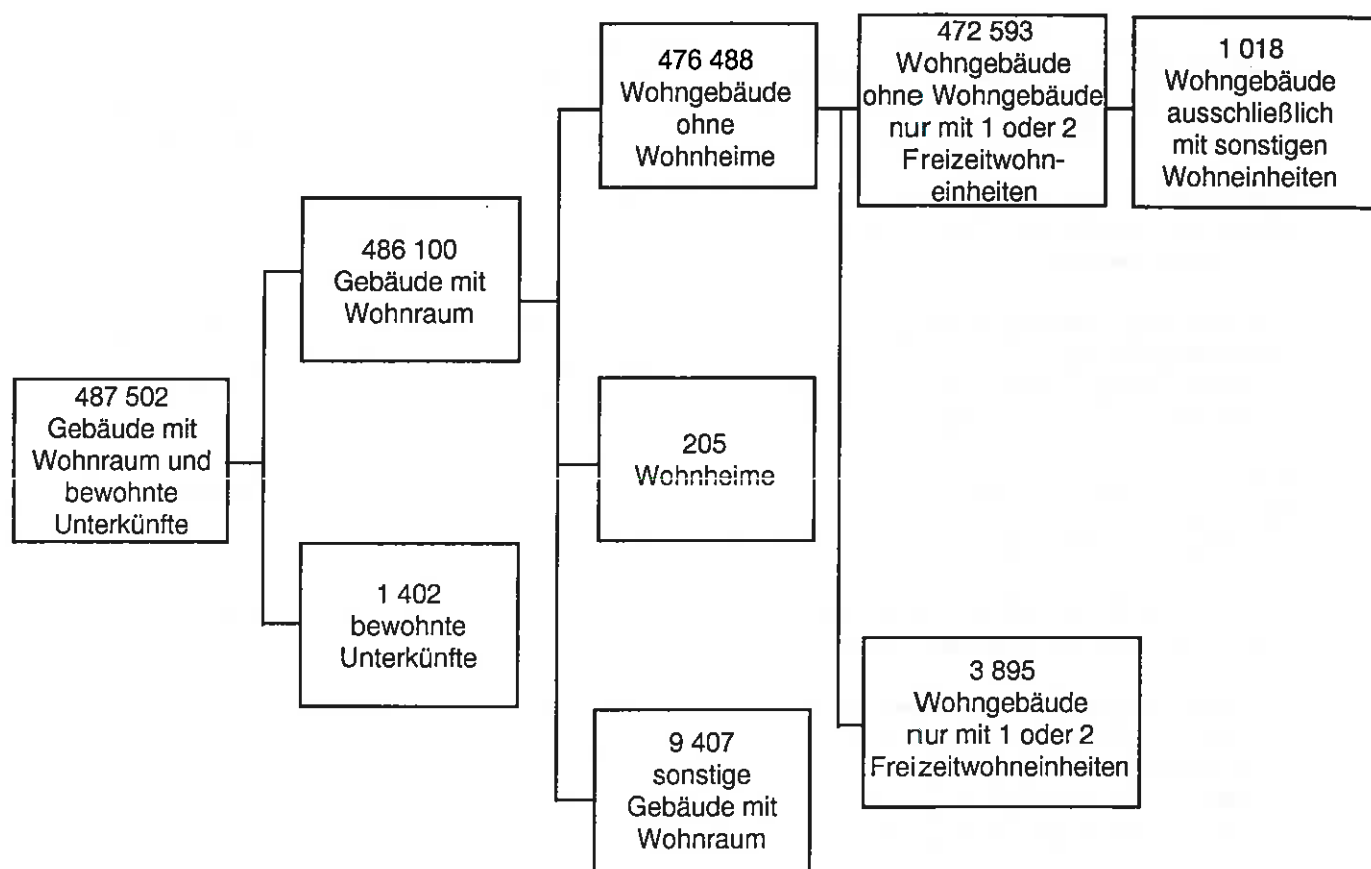
Am 30.09.1995 waren 38 Prozent aller Wohngebäude, aber 63 Prozent aller Wohnungen an die öffentliche Kanalisation angeschlossen. Gegenüber der Zählung 1981 waren das 12 Prozent mehr Wohnungen.

Zwei Drittel des gesamten Wohnungsbestandes in Wohngebäuden sind mit Bad/Dusche und WC innerhalb der Wohnung sowie mit einer Sammelheizung (Fernheizung, Blockheizung, Zentralheizung, Etagenheizung) ausgestattet.

Gut ein Viertel aller Wohnungen werden mit Fernwärme versorgt.

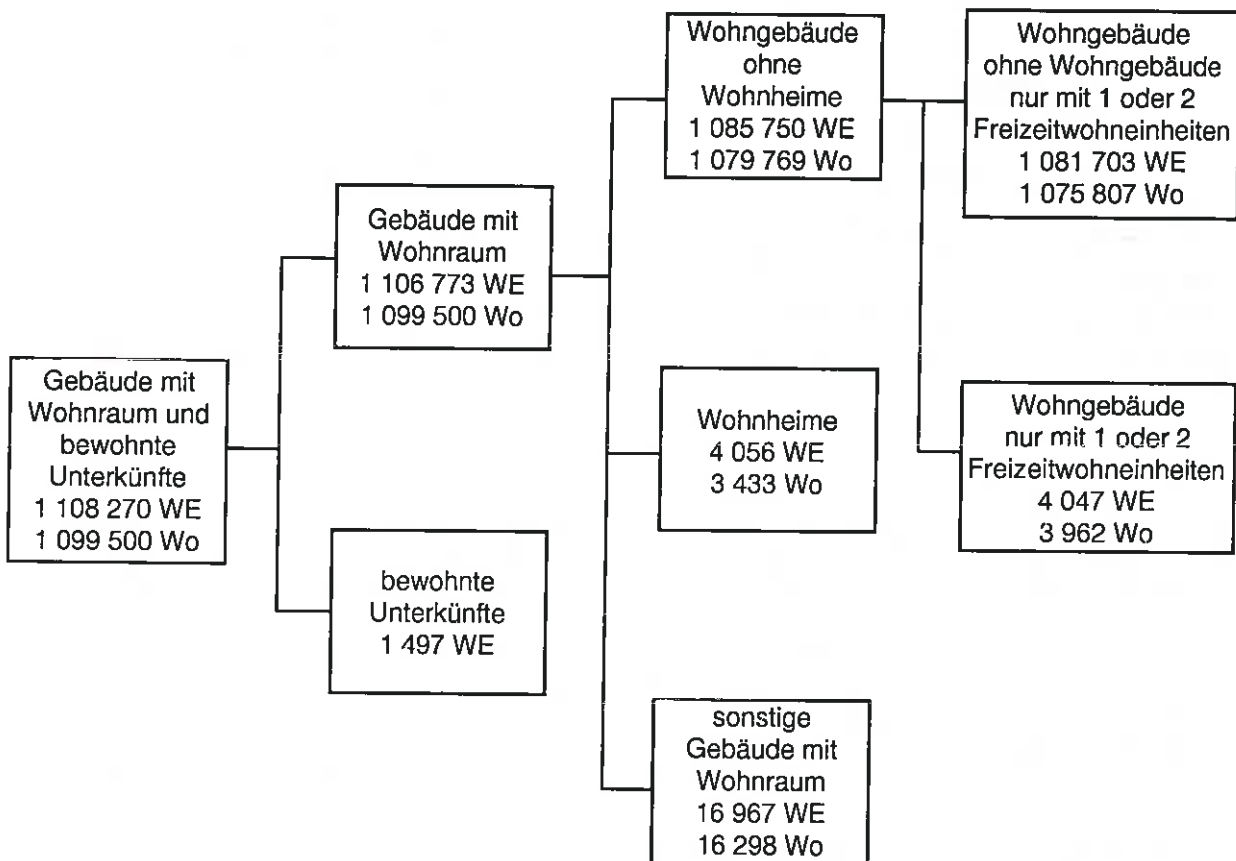
## Ergebnisse der Gebäude- und Wohnungszählung 1995 im Land Brandenburg

### 1. Gebäudestruktur



## Ergebnisse der Gebäude- und Wohnungszählung 1995 im Land Brandenburg

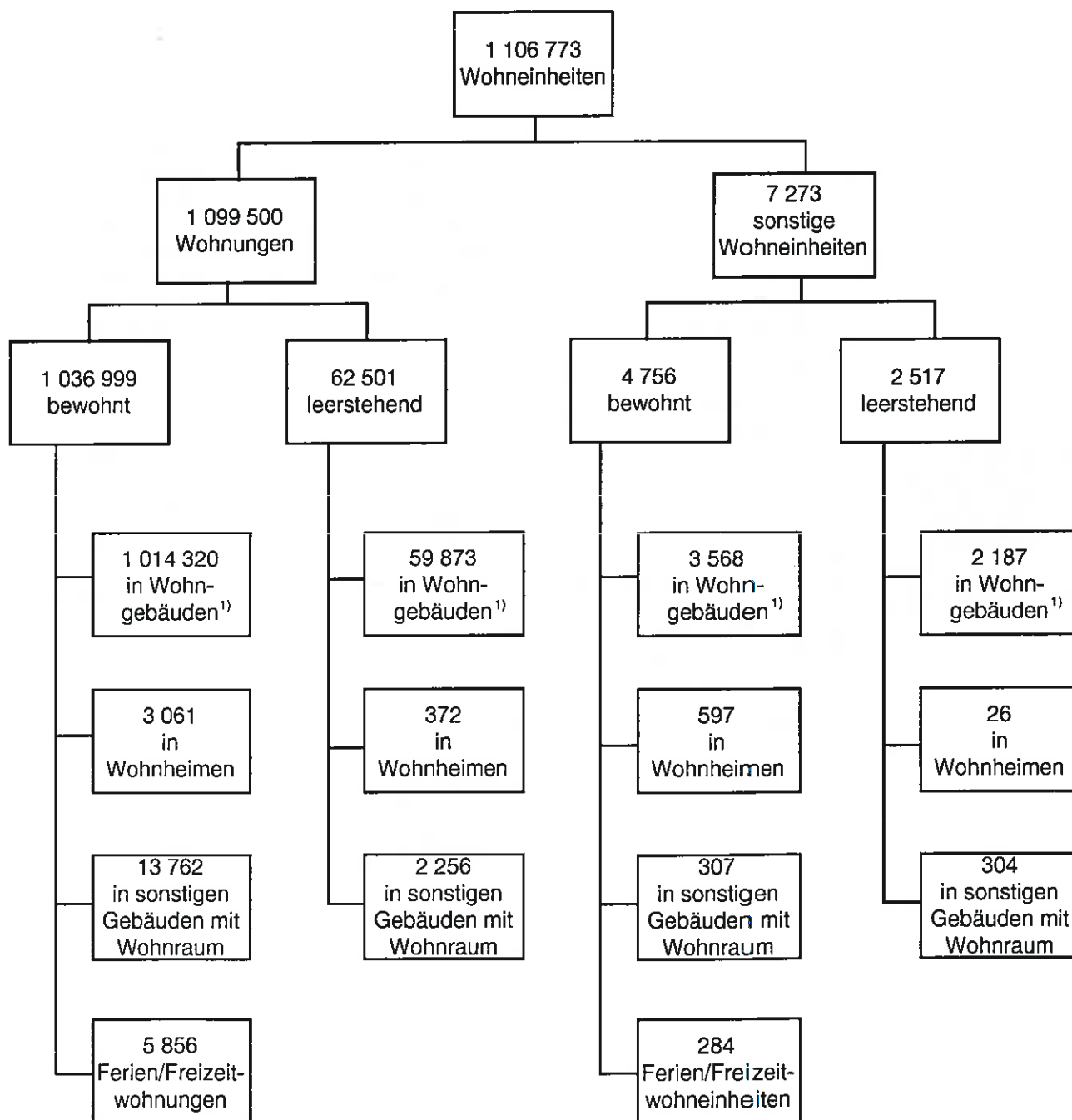
### 2. Wohneinheiten (WE) und Wohnungen (Wo) \*) in Gebäuden und bewohnten Unterkünften



\*) einschließlich Ferien-/Freizeitwohneinheiten

## Ergebnisse der Gebäude- und Wohnungszählung 1995 im Land Brandenburg

### 3. Bewohnte und leerstehende Wohneinheiten<sup>1)</sup> in Gebäuden

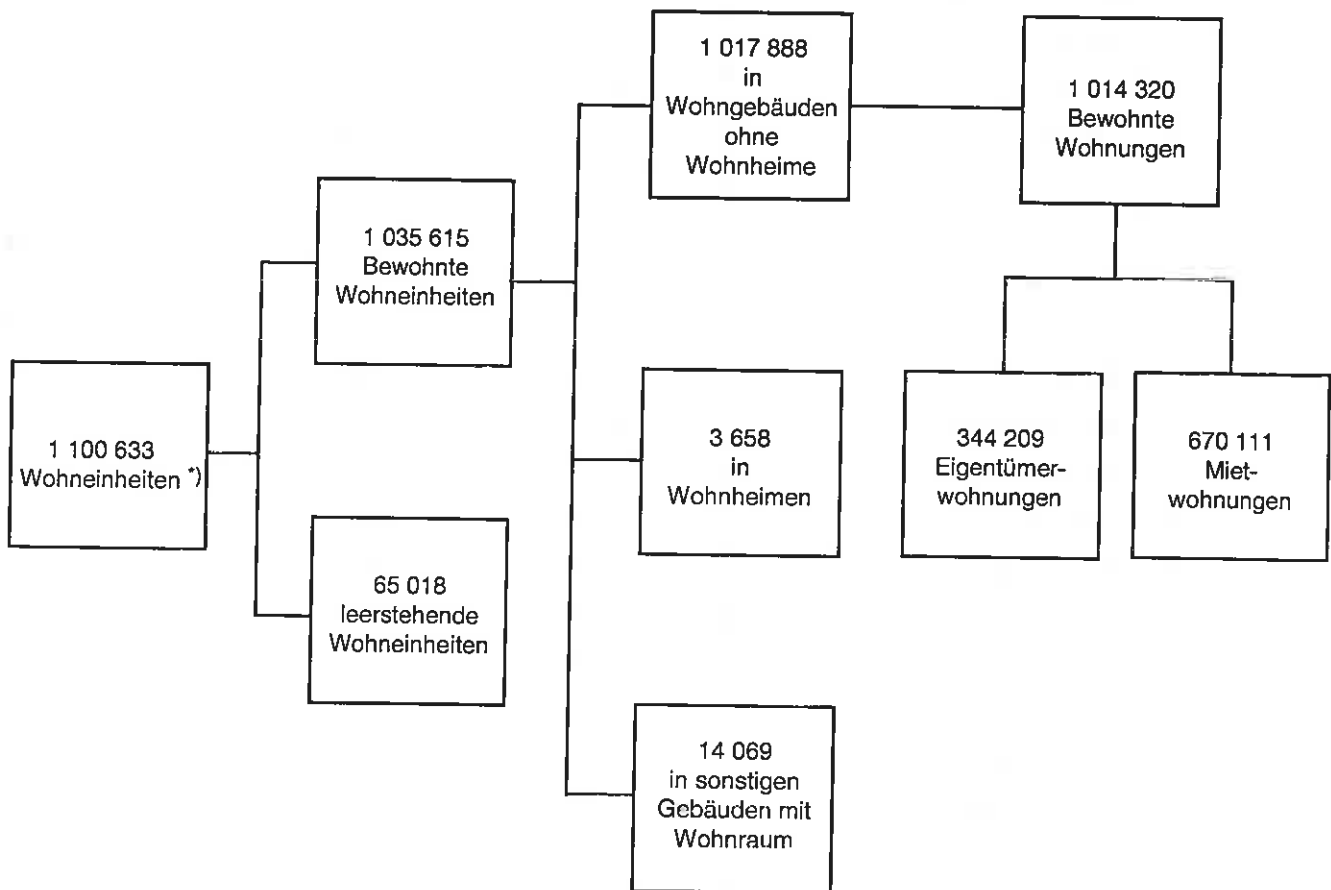


<sup>\*)</sup> einschließlich Ferien-/Freizeitwohneinheiten

<sup>1)</sup> ohne Wohnheime, ohne Ferien-/Freizeitwohneinheiten

## Ergebnisse der Gebäude- und Wohnungszählung 1995 im Land Brandenburg

### 4. Bewohnte Wohneinheiten<sup>\*)</sup> in Gebäuden nach Art der Nutzung



<sup>\*)</sup> ohne Ferien-/Freizeitwohneinheiten

1. Gebäude mit Wohnraum nach Gebäudeart

Lfd. Nr.	Verwaltungsbezirk	Gebäude mit Wohn- raum und bewohnte Unterkünfte insgesamt	darunter Gebäude mit Wohnraum	
			zusammen	darunter leerstehend
	Kreisfreie Städte			
1	Brandenburg an der Havel	10 207	10 196	385
2	Cottbus	10 845	10 829	333
3	Frankfurt (Oder)	6 613	6 606	248
4	Potsdam	12 257	12 228	500
	Landkreise			
5	Barnim	31 389	31 271	1 208
6	Dahme-Spreewald	33 471	33 290	715
7	Elbe-Elster	32 075	32 029	1 211
8	Havelland	29 678	29 482	1 227
9	Märkisch-Oderland	39 568	39 460	1 584
10	Oberhavel	37 560	37 461	751
11	Oberspreewald-Lausitz	26 936	26 911	1 078
12	Oder-Spree	35 496	35 370	937
13	Ostprignitz-Ruppin	24 646	24 614	1 095
14	Potsdam-Mittelmark	44 324	44 136	1 402
15	Prignitz	23 097	23 085	1 052
16	Spree-Neiße	29 457	29 402	1 167
17	Teltow-Fläming	32 376	32 241	963
18	Uckermark	27 507	27 489	1 271
19	Land Brandenburg	487 502	486 100	17 127
20	Kreisfreie Städte zusammen	39 922	39 859	1 466
21	Landkreise zusammen	447 580	446 241	15 661

1) Ohne Wohnheime, ohne Wohngebäude nur mit 1 oder 2 Ferien-/Freizeitwohneinheiten

und bewohnte Unterkünfte

davon						bewohnte Unterkünfte	Lfd. Nr.
Wohngebäude <sup>1)</sup>		Wohnheime	Wohn- gebäude nur mit 1 oder 2 Freizeitwohn- einheiten	sonst. Gebäude m. Wohnraum			
zusammen	darunter			zusammen	darunter		
	leerstehend				leerstehend		
9 981	362	3	27	185	23	11	1
10 512	299	26	25	266	34	16	2
6 489	233	3	9	105	13	7	3
11 589	447	67	25	547	53	29	4
30 484	1 168	1	288	498	40	118	5
32 315	674	3	398	574	41	181	6
31 110	1 107	6	133	780	99	46	7
28 855	1 190	9	233	385	37	196	8
38 334	1 513	3	466	657	71	108	9
36 709	717	4	269	479	34	99	10
26 286	992	29	87	509	76	25	11
34 383	852	-	334	653	85	126	12
23 702	1 023	23	263	626	72	32	13
43 087	1 347	7	303	739	55	188	14
22 355	979	3	177	550	73	12	15
28 683	1 089	6	151	562	78	55	16
31 219	899	6	267	749	64	135	17
26 500	1 210	6	440	543	60	18	18
472 593	16 101	205	3 895	9 407	1 008	1 402	19
38 571	1 341	99	86	1 103	123	63	20
434 022	14 760	106	3 809	8 304	885	1 339	21

## 2. Wohngebäude<sup>\*)</sup> nach Baujahr und

Lfd. Nr.	Verwaltungsbezirk	Wohngebäude		davon errichtet	
		insgesamt	darunter	bis 1900	1901 bis 1918
			mit öffentlich geförderten Wohneinheiten		
	<b>Kreisfreie Städte</b>				
1	Brandenburg an der Havel	9 981	39	1 375	1 245
2	Cottbus	10 512	113	966	782
3	Frankfurt (Oder)	6 489	59	494	299
4	Potsdam	11 589	67	2 173	927
	<b>Landkreise</b>				
5	Barnim	30 484	139	4 567	2 495
6	Dahme-Spreewald	32 315	243	5 156	2 973
7	Elbe-Elster	31 110	209	7 251	3 595
8	Havelland	28 855	125	4 677	2 174
9	Märkisch-Oderland	38 334	223	6 899	2 946
10	Oberhavel	36 709	184	5 565	2 944
11	Oberspreewald-Lausitz	26 286	153	4 475	2 645
12	Oder-Spree	34 383	236	5 770	3 082
13	Ostprignitz-Ruppin	23 702	85	8 051	1 952
14	Potsdam-Mittelmark	43 087	384	9 660	3 995
15	Prignitz	22 355	202	6 870	2 618
16	Spree-Neiße	28 683	336	5 065	3 007
17	Teltow-Fläming	31 219	168	6 312	2 594
18	Uckermark	26 500	174	6 283	1 738
19	Land Brandenburg	472 593	3 139	91 609	42 011
20	Kreisfreie Städte zusammen	38 571	278	5 008	3 253
21	Landkreise zusammen	434 022	2 861	86 601	38 758

\*) Ohne Wohnheime, ohne Wohngebäude nur mit 1 oder 2 Ferien-/Freizeitwohneinheiten

öffentlich geförderten Wohneinheiten

von ... bis ...						Lfd. Nr.
1919 bis 1948	1949 bis 1968	1969 bis 1981	1982 bis 1987	1988 bis 1990	1991 und später	
3 948	1 331	1 111	521	161	289	1
2 923	1 690	2 103	801	362	885	2
2 396	912	1 287	486	197	418	3
3 874	1 233	1 632	885	314	551	4
12 288	2 903	3 460	1 722	716	2 333	5
12 146	3 869	3 141	1 815	774	2 441	6
9 266	4 290	3 215	1 597	800	1 096	7
12 376	3 493	2 519	1 241	701	1 674	8
12 271	6 315	4 097	2 402	1 025	2 379	9
15 410	3 798	3 355	2 131	886	2 620	10
9 158	4 752	2 257	1 392	691	916	11
11 034	5 415	3 948	2 158	892	2 084	12
5 451	2 556	2 400	1 420	719	1 153	13
15 485	3 897	3 720	2 277	1 082	2 971	14
5 845	2 720	1 667	1 021	594	1 020	15
8 907	4 394	2 823	1 634	761	2 092	16
11 906	3 130	2 644	1 676	915	2 042	17
6 207	5 435	3 213	1 523	764	1 337	18
160 891	62 133	48 592	26 702	12 354	28 301	19
13 141	5 166	6 133	2 693	1 034	2 143	20
147 750	56 967	42 459	24 009	11 320	26 158	21

### 3. Wohngebäude<sup>\*)</sup> nach Eigentümern/Erbbauberechtigten

Lfd. Nr.	Verwaltungsbezirk	Wohngebäude		davon ist Eigentümer/Erbbauberechtigter			
		insgesamt	darunter mit noch nicht entschiedenen Ansprüchen auf Rückübertragung	Einzel- personen oder Ehepaar	Erben- oder sonstige Personenge- meinschaft	Gemein- schaft von Wohn- ungs- eigen- tümern	Wohnungs- genossen- schaft, Wohnungs- baugenos- senschaft
	<b>Kreisfreie Städte</b>						
1	Brandenburg an der Havel	9 981	915	4 543	474	14	1 490
2	Cottbus	10 512	97	5 659	327	26	1 666
3	Frankfurt (Oder)	6 489	516	2 965	258	24	1 174
4	Potsdam	11 589	1 924	4 843	662	49	1 813
	<b>Landkreise</b>						
5	Barnim	30 484	2 110	23 050	1 286	88	908
6	Dahme-Spreewald	32 315	1 963	25 975	1 752	83	515
7	Elbe-Elster	31 110	639	26 260	1 249	49	887
8	Havelland	28 855	1 816	21 543	1 251	55	846
9	Märkisch-Oderland	38 334	3 163	29 531	1 746	111	470
10	Oberhavel	36 709	2 559	29 006	1 741	198	1 116
11	Oberspreewald-Lausitz	26 286	611	18 524	933	46	1 222
12	Oder-Spree	34 383	1 903	25 937	1 584	79	1 252
13	Ostprignitz-Ruppin	23 702	1 104	18 248	1 032	34	548
14	Potsdam-Mittelmark	43 087	3 235	34 989	2 527	92	468
15	Prignitz	22 355	1 248	17 154	963	33	722
16	Spree-Neiße	28 683	914	22 337	1 276	59	1 194
17	Teltow-Fläming	31 219	2 076	24 105	1 857	132	574
18	Uckermark	26 500	939	17 613	1 093	42	1 297
19	Land Brandenburg	472 593	27 732	352 282	22 011	1 214	18 162
20	Kreisfreie Städte zusammen	38 571	3 452	18 010	1 721	113	6 143
21	Landkreise zusammen	434 022	24 280	334 272	20 290	1 101	12 019

\*) Ohne Wohnheime, ohne Wohngebäude nur mit 1 oder 2 Ferien-/Freizeitwohneinheiten

bzw. Verfügungs-/Nutzungsberechtigten

bzw. Verfügungs-/Nutzungsberechtigter								Lfd. Nr.
sonstige Wohnungsunternehmen (einschl. kommunales Wohnungsunternehmen)	Kreditinstitut, Versicherungsunternehmen	Immobilienfonds, sonst. Unternehmen (einschl. Deutsche Bahn AG, Post)	Treuhand-Liegenschaftsgesellschaft, Bodenverwertungs- und -verwaltungs GmbH	Gemeinde	Bund, Land oder sonst. juristische Person des öffentlichen Rechts	Kirche, Religionsgesellschaft	Sonstige Organisation ohne Erwerbszweck	
2 076	1	117	379	18	842	15	12	1
2 694	1	28	4	8	80	17	2	2
1 958	2	29	15	2	48	7	7	3
3 441	6	180	83	6	382	40	84	4
2 498	4	253	457	1 131	654	54	101	5
1 896	11	171	273	952	614	60	13	6
1 315	12	310	417	406	133	64	8	7
3 060	10	230	649	772	303	82	54	8
2 195	10	417	608	2 348	778	71	49	9
2 633	9	239	604	612	397	67	87	10
3 210	8	218	1 715	297	58	50	5	11
3 137	12	173	454	1 004	667	54	30	12
1 880	8	229	702	345	539	91	46	13
2 594	36	189	442	1 014	529	121	86	14
1 450	12	190	672	822	258	70	9	15
1 736	5	314	418	1 166	130	43	5	16
2 562	6	264	408	852	341	99	19	17
2 620	6	203	1 866	1 264	372	97	27	18
42 955	159	3 754	10 166	13 019	7 125	1 102	644	19
10 169	10	354	481	34	1 352	79	105	20
32 786	149	3 400	9 685	12 985	5 773	1 023	539	21

4. Wohngebäude<sup>\*)</sup> nach der

Lfd. Nr.	Verwaltungsbezirk	Insgesamt	da		
			volkseigen		
			zusammen	in Rechtsträgerschaft von Kommunen und kommunalen Wohnungs- unternehmen	in anderer Rechts- trägerschaft oder sonstiges Volkseigentum
	Kreisfreie Städte				
1	Brandenburg an der Havel	9 692	3 516	2 171	1 345
2	Cottbus	9 627	2 767	2 591	176
3	Frankfurt (Oder)	6 071	1 906	1 840	66
4	Potsdam	11 038	4 212	3 831	381
	Landkreise				
5	Barnim	28 151	5 116	4 420	696
6	Dahme-Spreewald	29 874	3 991	3 247	744
7	Elbe-Elster	30 014	2 685	2 141	544
8	Havelland	27 181	4 036	3 509	5279
9	Märkisch-Oderland	35 955	6 239	4 855	1 384
10	Oberhavel	34 089	4 565	4 002	563
11	Oberspreewald-Lausitz	25 370	4 412	3 282	1 130
12	Oder-Spree	32 299	5 521	4 578	943
13	Ostprignitz-Ruppin	22 549	3 684	3 145	539
14	Potsdam-Mittelmark	40 116	4 727	3 610	1 117
15	Prignitz	21 335	3 139	2 845	294
16	Spree-Neiße	26 591	3 823	3 049	774
17	Teltow-Fläming	29 177	4 732	3 942	790
28	Uckermark	25 163	5 923	4 973	950
19	Land Brandenburg	444 292	74 994	62 031	12 963
20	Kreisfreie Städte zusammen	36 428	12 401	10 433	1 968
21	Landkreise zusammen	407 864	62 593	51 598	10 995

\*) Ohne Wohnheime, ohne Wohngebäude nur mit 1 oder 2 Ferien-/Freizeitwohneinheiten

Eigentumsform am 2. Oktober 1990

von							Lfd. Nr.
genossenschaftlich			privat			sonstiges (z. B. aus- ländische Streitkräfte, unbekannt)	
zusammen	AWG, GWG	LPG, PGH, sonstige Genossen- schaften	zusammen	vom Eigen- tümer oder anderen privatrechtlich verwaltet	in staatlicher Verwaltung		
1 745	1 698	47	4 051	3 987	64	380	1
1 742	1 721	21	4 894	4 790	104	224	2
1 241	1 197	44	2 867	2 456	411	57	3
1 912	1 806	106	4 679	4 509	170	235	4
1 525	878	647	20 455	20 182	273	1 055	5
967	516	451	23 957	23 202	755	959	6
1 391	945	446	25 533	25 389	144	405	7
1 908	932	976	20 356	19 352	1 004	881	8
1 608	573	1 035	27 597	26 905	692	511	9
1 817	1 152	665	27 221	26 342	879	486	10
1 481	1 311	170	17 882	17 686	196	1 595	11
1 818	1 311	507	24 040	23 606	434	920	12
1 798	599	1 199	16 330	16 164	166	737	13
1 480	656	824	31 092	29 727	1 365	2 817	14
2 129	847	1 282	15 318	15 141	177	749	15
1 420	1 187	233	20 611	20 250	361	737	16
1 272	550	722	22 608	21 880	728	565	17
3 081	1 112	1 969	15 586	15 386	200	573	18
30 335	18 991	11 344	325 077	316 954	8 123	13 886	19
6 640	6 422	218	16 491	15 742	749	896	20
23 695	12 569	11 126	308 586	301 212	7 374	12 990	21

# 5. Wohngebäude<sup>\*)</sup> nach Zahl

Lfd. Nr.	Verwaltungsbezirk	Insgesamt	davon mit ... Geschossen					
			1	2	3	4	5 bis 7	8 und mehr
	Kreisfreie Städte							
1	Brandenburg an der Havel	9 981	1 620	4 704	1 224	1 348	1 075	10
2	Cottbus	10 512	1 750	3 718	1 321	1 232	2 309	182
3	Frankfurt (Oder)	6 489	840	2 436	867	744	1 514	88
4	Potsdam	11 589	1 440	4 284	2 328	1 295	2 140	102
	Landkreise							
5	Barnim	30 484	10 906	15 134	2 288	903	1 253	2
6	Dahme-Spreewald	32 315	11 730	16 751	2 586	565	672	11
7	Elbe-Elster	31 110	9 691	18 077	2 091	816	435	-
8	Havelland	28 855	10 945	14 252	2 050	1 088	511	9
9	Märkisch-Oderland	38 334	16 334	17 818	2 247	926	1 008	1
10	Oberhavel	36 709	14 429	17 971	2 697	819	787	6
11	Oberspreewald-Lausitz	26 286	6 749	14 811	1 667	1 601	1 450	8
12	Oder-Spree	34 383	10 975	17 829	2 383	1 209	1 960	27
13	Ostprignitz-Ruppin	23 702	10 076	10 713	1 668	674	571	-
14	Potsdam-Mittelmark	43 087	15 922	23 513	2 644	692	315	1
15	Prignitz	22 355	9 296	10 144	1 727	644	544	2
16	Spree-Neiße	28 683	7 916	16 086	2 336	1 397	924	24
17	Teltow-Fläming	31 219	10 660	16 408	2 694	913	541	3
18	Uckermark	26 500	10 294	11 462	1 570	1 150	1 936	88
19	Land Brandenburg	472 593	161 573	236 111	36 388	18 016	19 945	560
20	Kreisfreie Städte zusammen	38 571	5 650	15 142	5 740	4 619	7 038	382
21	Landkreise zusammen	434 022	155 923	220 969	30 648	13 397	12 907	178

\*) Ohne Wohnheime, ohne Wohngebäude nur mit 1 oder 2 Ferien-/Freizeitwohneinheiten

der Geschosse und Zahl der Wohnungen

davon mit ... Wohnungen						Lfd. Nr.
1	2	3 bis 6	7 bis 12	13 bis 20	21 und mehr	
4 689	802	1 934	2 337	130	65	1
4 560	1 152	1 244	3 116	188	233	2
2 664	656	842	1 993	130	194	3
4 123	1 314	2 349	3 174	423	192	4
21 382	3 899	2 841	2 199	99	22	5
24 232	4 326	2 248	1 319	64	36	6
20 059	7 338	2 330	1 238	46	2	7
20 624	3 639	2 801	1 660	68	12	8
29 070	4 039	2 963	2 140	25	27	9
26 459	4 801	3 354	1 887	123	32	10
16 449	4 166	2 411	2 887	304	24	11
23 724	4 794	2 554	3 142	49	75	12
16 702	3 236	2 315	1 337	54	10	13
32 187	6 841	2 824	1 076	46	20	14
15 097	3 713	2 128	1 290	42	13	15
18 459	5 117	2 603	2 163	194	57	16
21 711	4 562	3 147	1 567	144	19	17
18 360	2 668	2 110	3 022	130	124	18
320 551	67 063	42 998	37 547	2 259	1 157	19
16 036	3 924	6 369	10 620	871	684	20
304 515	63 139	36 629	26 927	1 388	473	21

6. Wohngebäude<sup>\*)</sup> nach Bauweise,

Lfd. Nr.	Verwaltungsbezirk	Insgesamt	und zwar					
			Bauweise		Erhaltungs			
			traditio- nelle Bauweise	Montage- Bauweise	Gebäude ohne Schäden	Gebäude mit schweren Schäden an mindestens einem Bauteil	schwere Schäden	
							Sockel	den Außen- wänden
	Kreisfreie Städte							
1	Brandenburg an der Havel	9 981	8 765	1 216	2 306	1 153	581	531
2	Cottbus	10 512	7 037	3 475	2 942	540	131	181
3	Frankfurt (Oder)	6 489	4 634	1 855	1 622	589	104	108
4	Potsdam	11 589	8 934	2 655	2 444	987	420	528
	Landkreise							
5	Barnim	30 484	27 581	2 903	9 266	1 667	791	721
6	Dahme-Spreewald	32 315	29 754	2 561	10 088	1 213	433	397
7	Elbe-Elster	31 110	29 210	1 900	7 849	1 355	493	465
8	Havelland	28 855	27 073	1 782	9 726	1 639	767	786
9	Märkisch-Oderland	38 334	35 374	2 960	10 717	2 147	885	910
10	Oberhavel	36 709	33 746	2 963	13 109	1 193	408	388
11	Oberspreewald-Lausitz	26 286	23 134	3 152	6 845	1 198	374	381
12	Oder-Spree	34 383	31 061	3 322	10 095	1 291	406	450
13	Ostprignitz-Ruppin	23 702	22 007	1 695	7 612	1 279	511	521
14	Potsdam-Mittelmark	43 087	40 623	2 464	12 076	1 982	744	775
15	Prignitz	22 355	21 040	1 315	6 492	1 136	408	440
16	Spree-Neiße	28 683	25 857	2 826	7 925	1 311	472	515
17	Teltow-Fläming	31 219	29 002	2 217	9 600	1 444	555	580
18	Uckermark	26 500	22 852	3 648	6 250	1 702	635	727
19	Land Brandenburg	472 593	427 684	44 909	136 964	23 826	9 118	9 404
20	Kreisfreie Städte zusammen	38 571	29 370	9 201	9 314	3 269	1 236	1 348
21	Landkreise zusammen	434 022	398 314	35 708	127 650	20 557	7 882	8 056

\*) Ohne Wohnheime, ohne Wohngebäude nur mit 1 oder 2 Ferien-/Freizeitwohneinheiten  
1) Mehrfachnennungen möglich

# Erhaltungszustand sowie Abwasserentsorgung

nach ...								Lfd. Nr.
zustand					Abwasserentsorgung			
am/an ... <sup>1)</sup>				ohne Angabe	Kanalisation	Klärgrube, Auffang- behälter mit Entleerung	Versicke- rungsanlage oder Sonstiges	
der Treppen- anlage	der Dach- konstruk- tion	der Dach- deckung, der Dachent- wässerung	den Schorn- steinen					
214	242	630	480	13	7 569	2 256	156	1
159	132	276	270	7	6 477	3 551	484	2
89	350	183	262	2	5 639	800	50	3
245	360	490	397	97	10 410	1 100	79	4
489	619	951	806	40	11 632	17 649	1 203	5
260	414	576	467	365	8 369	22 553	1 393	6
347	508	680	589	56	7 554	21 752	1 804	7
418	676	871	765	71	8 699	19 119	1 037	8
559	956	1 104	1 048	45	10 124	25 943	2 267	9
251	377	568	515	78	12 961	22 430	1 318	10
252	371	577	602	76	10 073	14 367	1 846	11
258	530	681	561	217	13 551	19 431	1 401	12
292	525	603	609	69	11 052	11 772	878	13
459	722	987	983	224	14 513	26 628	1 946	14
281	434	524	541	70	8 648	12 560	1 147	15
267	469	709	583	42	10 339	16 098	2 246	16
426	568	690	701	57	12 971	17 297	951	17
439	639	848	727	12	10 351	14 562	1 587	18
5 705	8 892	11 948	10 906	1 541	180 932	269 868	21 793	19
707	1 084	1 579	1 409	119	30 095	7 707	769	20
4 998	7 808	10 369	9 497	1 422	150 837	262 161	21 024	21

## 7. Wohneinheiten in Gebäuden mit Wohnraum und bewohnten Unterkünften

Verwaltungsbezirk	Wohneinheiten		davon in ...					
	insgesamt	darunter	Wohnge- bäuden <sup>1)</sup>	darunter	Wohn- heimen	Wohnge- bäuden nur mit einer oder zwei Freizeit- wohnein- heit(en)	sonstigen Gebäuden mit Wohn- raum	bewohn- ten Unter- künften
		leer- stehend		leer- stehend				
<b>Kreisfreie Städte</b>								
Brandenburg an der Havel	42 094	3 378	41 470	3 305	126	29	453	16
Cottbus	58 099	2 814	56 765	2 732	811	26	481	16
Frankfurt (Oder)	38 299	2 429	37 956	2 373	114	9	212	8
Potsdam	65 955	4 281	63 172	3 929	1 063	27	1 647	46
<b>Landkreise</b>								
Barnim	65 826	4 674	64 526	4 568	70	293	816	121
Dahme-Spreewald	59 068	2 620	57 567	2 524	26	410	878	187
Elbe-Elster	58 698	3 692	57 035	3 436	217	146	1 254	46
Havelland	58 234	4 043	57 085	3 974	122	238	591	198
Märkisch-Oderland	72 793	3 743	71 124	3 584	23	475	1 061	110
Oberhavel	72 232	2 603	70 929	2 521	22	284	896	101
Oberspreewald-Lausitz	70 038	4 220	68 455	3 905	648	93	815	27
Oder-Spree	80 248	3 800	78 705	3 616	-	346	1 062	135
Ostprignitz-Ruppin	48 326	3 194	46 714	3 037	270	277	1 016	49
Potsdam-Mittelmark	71 530	3 034	69 481	2 919	88	312	1 455	194
Prignitz	46 097	3 736	44 869	3 584	138	188	890	12
Spree-Neiße	66 818	4 996	65 567	4 802	91	160	934	66
Teltow-Fläming	63 924	3 491	61 871	3 205	83	271	1 555	144
Uckermark	69 991	4 278	68 412	4 046	144	463	951	21
<b>Land Brandenburg</b>	<b>1 108 270</b>	<b>65 026</b>	<b>1 081 703</b>	<b>62 060</b>	<b>4 056</b>	<b>4 047</b>	<b>16 967</b>	<b>1 497</b>
Kreisfreie Städte zusammen	204 447	12 902	199 363	12 339	2 114	91	2 793	86
Landkreise zusammen	903 823	52 124	882 340	49 721	1 942	3 956	14 174	1 411

1) Ohne Wohnheime, ohne Wohngebäude nur mit 1 oder 2 Ferien-/Freizeitwohneinheiten

## 8. Wohnungen in Gebäuden mit Wohnraum

Verwaltungsbezirk	Wohnungen		davon in ...				
	insgesamt	darunter	Wohnge- bäuden <sup>1)</sup>	darunter	Wohn- heimen	Wohnge- bäuden mit nur einer oder zwei Freizeit- wohnein- heit(en)	sonstigen Gebäuden mit Wohnraum
		leer- stehend		leer- stehend			
<b>Kreisfreie Städte</b>							
Brandenburg an der Havel	41 799	3 288	41 313	3 226	36	28	422
Cottbus	57 890	2 758	56 580	2 682	811	25	474
Frankfurt (Oder)	38 092	2 352	37 868	2 308	12	8	204
Potsdam	65 545	4 201	62 983	3 858	903	27	1 632
<b>Landkreise</b>							
Barnim	65 440	4 585	64 304	4 504	70	291	775
Dahme-Spreewald	58 396	2 486	57 139	2 403	14	405	838
Elbe-Elster	57 897	3 473	56 512	3 254	52	141	1 192
Havelland	57 727	3 947	56 830	3 889	100	235	562
Märkisch-Oderland	72 301	3 568	70 806	3 439	18	467	1 010
Oberhavel	71 799	2 497	70 624	2 423	18	279	878
Oberspreewald-Lausitz	69 618	4 091	68 124	3 796	620	90	784
Oder-Spree	79 615	3 601	78 329	3 463	-	340	946
Ostprignitz-Ruppin	47 937	3 076	46 419	2 942	270	272	976
Potsdam-Mittelmark	70 834	2 896	69 010	2 796	88	311	1 425
Prignitz	45 611	3 438	44 439	3 299	131	178	863
Spree-Neiße	66 156	4 789	65 045	4 624	87	153	871
Teltow-Fläming	63 317	3 367	61 451	3 092	74	265	1 527
Uckermark	69 526	4 088	68 031	3 875	129	447	919
<b>Land Brandenburg</b>	<b>1 099 500</b>	<b>62 501</b>	<b>1 075 807</b>	<b>59 873</b>	<b>3 433</b>	<b>3 962</b>	<b>16 298</b>
Kreisfreie Städte zusammen	203 326	12 599	198 744	12 074	1 762	88	2 732
Landkreise zusammen	896 174	49 902	877 063	47 799	1 671	3 874	13 566

1) Ohne Wohnheime, ohne Wohngebäude nur mit 1 oder 2 Ferien-/Freizeitwohneinheiten

9. Wohnungen in Wohngebäuden<sup>\*)</sup>

Lfd. Nr.	Verwaltungsbezirk	Wohnungen <sup>1)</sup>		davon in von ... bis ...	
		insgesamt	darunter	bis 1900	1901 bis 1918
			öffentlich gefördert		
	Kreisfreie Städte				
1	Brandenburg an der Havel	41 286	44	4 406	4 366
2	Cottbus	56 575	125	2 542	2 381
3	Frankfurt (Oder)	37 866	251	1 868	1 515
4	Potsdam	62 934	489	8 475	5 124
	Landkreise				
5	Barnim	64 233	463	8 963	6 462
6	Dahme-Spreewald	57 005	399	7 477	5 612
7	Elbe-Elster	56 432	749	10 833	6 571
8	Havelland	56 774	710	7 740	4 800
9	Märkisch-Oderland	70 611	494	10 911	6 091
10	Oberhavel	70 489	386	9 407	6 379
11	Oberspreewald-Lausitz	68 072	291	6 784	4 923
12	Oder-Spree	78 202	386	8 620	5 681
13	Ostprignitz-Ruppin	46 312	328	12 827	3 496
14	Potsdam-Mittelmark	68 900	1 291	13 156	6 221
15	Prignitz	44 312	326	10 456	5 766
16	Spree-Neiße	64 955	395	8 919	6 487
17	Teltow-Fläming	61 370	198	10 744	5 666
18	Uckermark	67 865	313	9 375	3 425
19	Land Brandenburg	1 074 193	7 638	153 503	90 966
20	Kreisfreie Städte zusammen	198 661	909	17 291	13 386
21	Landkreise zusammen	875 532	6 729	136 212	77 580

\*) Ohne Wohnheime, ohne Wohngebäude nur mit 1 oder 2 Ferien-/Freizeitwohneinheiten

1) Ohne Ferien-/Freizeitwohnungen

nach Baujahr und öffentlicher Förderung

errichteten Gebäuden						Lfd. Nr.
1919 bis 1948	1949 bis 1968	1969 bis 1981	1982 bis 1987	1988 bis 1990	1991 und später	
11 758	7 877	7 440	4 027	916	496	1
6 191	10 337	23 350	7 416	2 674	1 684	2
5 588	5 993	15 192	4 805	2 088	817	3
10 306	6 972	18 202	8 907	2 926	2 022	4
18 432	7 388	12 340	5 193	1 944	3 511	5
16 538	9 068	8 353	4 284	1 907	3 766	6
14 274	9 822	8 016	3 143	1 980	1 793	7
18 399	10 212	7 138	2 705	2 278	3 502	8
16 202	13 377	11 428	6 794	2 273	3 535	9
22 657	9 668	9 563	5 899	2 338	4 578	10
13 708	21 823	9 997	6 353	3 210	1 274	11
15 920	19 298	15 049	8 005	2 780	2 849	12
8 427	5 691	8 285	3 661	2 213	1 712	13
22 092	8 478	7 236	4 076	2 549	5 092	14
9 600	7 269	5 732	2 367	1 752	1 370	15
14 199	14 023	11 189	5 562	2 101	2 475	16
18 236	9 240	7 543	4 194	2 313	3 434	17
9 151	18 946	17 121	5 355	2 772	1 720	18
251 678	195 482	203 174	92 746	41 014	45 630	19
33 843	31 179	64 184	25 155	8 604	5 019	20
217 835	164 303	138 990	67 591	32 410	40 611	21

10. Wohnungen in Wohngebäuden<sup>\*)</sup> nach

Lfd. Nr.	Verwaltungsbezirk	Insge- samt <sup>1)</sup>	davon mit ...				
			Fern- heizung	Block- heizung	Zentral- heizung	Etagen- heizung	Einzel-/ Mehrraum- ofen- heizung
	Kreisfreie Städte						
1	Brandenburg an der Havel	41 286	13 065	1 040	5 333	2 694	19 154
2	Cottbus	56 575	38 730	701	6 102	1 843	9 199
3	Frankfurt (Oder)	37 866	23 799	178	3 848	2 265	7 776
4	Potsdam	62 934	34 800	1 515	7 683	4 252	14 684
	Landkreise						
5	Barnim	64 233	14 956	857	22 056	3 849	22 515
6	Dahme-Spreewald	57 005	7 785	1 548	26 485	4 931	16 256
7	Elbe-Elster	56 432	5 616	1 328	25 102	5 210	19 176
8	Havelland	56 774	7 983	2 134	23 310	2 827	20 520
9	Märkisch-Oderland	70 611	12 072	1 677	26 844	4 251	25 767
10	Oberhavel	70 489	15 496	1 161	26 645	4 060	23 127
11	Oberspreewald-Lausitz	68 072	25 583	363	17 763	3 250	21 113
12	Oder-Spree	78 202	26 478	1 553	26 540	4 822	18 809
13	Ostprignitz-Ruppin	46 312	9 849	1 017	16 576	3 790	15 080
14	Potsdam-Mittelmark	68 900	6 446	2 625	35 617	3 790	20 422
15	Prignitz	44 312	6 695	2 081	16 059	4 344	15 133
16	Spree-Neiße	64 955	19 181	979	20 528	5 913	18 354
17	Teltow-Fläming	61 370	7 912	1 230	26 148	4 659	21 421
18	Uckermark	67 865	27 110	2 694	16 190	3 639	18 232
19	Land Brandenburg	1 074 193	303 556	24 681	348 829	70 389	326 738
20	Kreisfreie Städte zusammen	198 661	110 394	3 434	22 966	11 054	50 813
21	Landkreise zusammen	875 532	193 162	21 247	325 863	59 335	275 925

\*) Ohne Wohnheime, ohne Wohngebäude nur mit 1 oder 2 Ferien-/Freizeitwohneinheiten

1) Ohne Ferien-/Freizeitwohnungen

2) Mehrfachnennungen möglich

**überwiegender Beheizungsart des Gebäudes und verwendeter Energieart**

und zwar mit verwendeter(n) Energieart(en)... <sup>2)</sup>							Lfd. Nr.
Fernwärme	Gas	Elektrizität	Heizöl	Briketts, Braunkohle	Koks, Steinkohle	Holz oder sonstige	
13 065	15 125	2 770	1 388	21 135	4 823	5 737	1
38 730	5 575	1 070	1 701	11 228	520	2 604	2
23 799	7 657	304	693	9 269	463	1 275	3
34 800	12 927	630	2 058	18 290	8 763	9 937	4
14 956	20 919	1 642	6 148	27 765	5 043	19 642	5
7 785	22 780	1 341	5 759	22 922	2 688	12 725	6
5 616	10 888	3 010	12 255	28 985	2 763	17 641	7
7 983	13 509	846	9 365	26 642	3 232	12 774	8
12 072	20 821	2 009	7 999	32 797	4 198	17 702	9
15 496	16 177	1 693	10 491	30 002	5 760	19 678	10
25 583	9 184	2 331	9 711	27 369	3 386	14 948	11
26 478	20 912	1 529	7 559	26 224	3 096	13 705	12
9 849	8 980	1 241	8 698	20 241	2 933	13 557	13
6 446	21 949	1 479	13 514	29 121	5 716	15 956	14
6 695	16 011	1 304	5 855	20 544	2 221	12 323	15
19 181	12 210	1 588	6 673	28 656	2 287	15 195	16
7 912	18 987	1 342	8 824	28 336	3 674	16 003	17
27 110	9 069	1 439	9 797	22 948	2 066	14 052	18
303 556	263 680	27 568	128 488	432 474	63 632	235 454	19
110 394	41 284	4 774	5 840	59 922	14 569	19 553	20
193 162	222 396	22 794	122 648	372 552	49 063	215 901	21

# 11. Wohnungen in Wohngebäuden<sup>\*)</sup> nach Bauweise,

Lfd. Nr.	Verwaltungsbezirk	Insgesamt <sup>1)</sup>	und zwar nach ...					
			Bauweise		Erhaltungs			
			traditionelle Bauweise	Montagebauweise	Gebäude ohne Schäden	Gebäude mit schweren Schäden an mindestens einem Bauteil	schwere	
							Sockel	den Außenwänden
	Kreisfreie Städte							
1	Brandenburg an der Havel	41 286	28 989	12 297	4 972	6 199	2 839	2 967
2	Cottbus	56 575	15 911	40 664	10 395	2 956	420	720
3	Frankfurt (Oder)	37 866	13 619	24 247	4 729	5 047	502	654
4	Potsdam	62 934	30 466	32 468	9 965	5 820	1 997	3 299
	Landkreise							
5	Barnim	64 233	47 074	17 159	15 661	5 022	2 570	2 217
6	Dahme-Spreewald	57 005	43 906	13 099	20 854	1 900	709	706
7	Elbe-Elster	56 432	44 781	11 651	16 536	2 521	781	823
8	Havelland	56 774	45 567	11 207	21 521	3 958	2 004	2 100
9	Märkisch-Oderland	70 611	54 677	15 934	20 521	4 029	1 673	1 724
10	Oberhavel	70 489	55 037	15 452	28 126	2 302	719	718
11	Oberspreewald-Lausitz	68 072	41 051	27 021	19 354	3 055	638	729
12	Oder-Spree	78 202	54 169	24 033	22 736	2 178	672	775
13	Ostprignitz-Ruppin	46 312	35 390	10 922	15 390	2 531	1 033	1 112
14	Potsdam-Mittelmark	68 900	59 356	9 544	20 790	3 572	1 333	1 404
15	Prignitz	44 312	34 697	9 615	11 427	2 468	767	942
16	Spree-Neiße	64 955	44 267	20 688	19 319	2 986	930	1 110
17	Teltow-Fläming	61 370	49 368	12 002	21 282	3 106	1 206	1 354
18	Uckermark	67 865	36 415	31 450	14 451	3 426	1 120	1 502
19	Land Brandenburg	1 074 193	734 740	339 453	298 029	63 076	21 913	24 856
20	Kreisfreie Städte zusammen	198 661	88 985	109 676	30 061	20 022	5 758	7 640
21	Landkreise zusammen	875 532	645 755	229 777	267 968	43 054	16 155	17 216

\*) Ohne Wohnheime, ohne Wohngebäude nur mit 1 oder 2 Ferien-/Freizeitwohneinheiten

1) Ohne Ferien-/Freizeitwohnungen

2) Mehrfachnennungen möglich

# Erhaltungszustand und Abwasserentsorgung des Gebäudes

des Gebäudes								Lfd. Nr.
zustand					Abwasserentsorgung			
Schäden am/an ... <sup>2)</sup>				ohne Angabe	Kanalisation	Klägrube, Auffangbe- hälter mit Entleerung	Versicke- rungsanlage oder sonstiges	
der Treppen- anlage	der Dach- konstruktion	der Dach- deckung, der Dachent- wässerung	den Schorn- steinen					
822	957	3 413	2 239	65	38 358	2 752	176	1
696	478	1 672	1 249	8	51 539	4 445	591	2
448	3 459	1 155	1 792	12	36 822	983	61	3
1 146	1 580	3 203	1 720	389	61 330	1 492	112	4
1 225	1 582	3 021	2 251	81	39 395	23 394	1 444	5
465	608	863	756	445	24 866	30 539	1 600	6
591	869	1 347	1 089	89	21 940	32 223	2 269	7
1 055	1 508	2 200	1 594	111	29 897	25 630	1 247	8
1 036	1 585	2 120	2 055	84	32 692	35 122	2 797	9
499	640	1 071	1 153	118	38 884	30 059	1 546	10
396	662	1 274	1 792	106	44 733	20 909	2 430	11
413	840	1 152	920	296	50 172	26 376	1 654	12
568	939	1 156	1 231	136	29 376	15 888	1 048	13
768	1 176	1 746	1 982	358	30 681	35 984	2 235	14
470	882	918	1 234	84	26 001	16 945	1 366	15
491	881	1 755	1 283	56	39 305	22 856	2 794	16
906	1 137	1 504	1 521	123	36 340	23 894	1 136	17
899	1 120	1 776	1 426	16	45 880	20 062	1 923	18
12 894	20 903	31 346	27 287	2 577	678 211	369 553	26 429	19
3 112	6 474	9 443	7 000	474	188 049	9 672	940	20
9 782	14 429	21 903	20 287	2 103	490 162	359 881	25 489	21



## 12. Wohnungen in Wohngebäuden<sup>1)</sup> nach der Fläche

Verwaltungsbezirk	Ins- gesamt <sup>1)</sup>	davon mit einer Fläche von ... bis unter ... m²						Fläche in m²	
		unter 40	40 - 60	60 - 80	80 - 100	100 - 120	120 und mehr	ins- gesamt	je Wohnung
Kreisfreie Städte									
Brandenburg an der Havel	41 286	4 751	17 594	12 579	3 450	1 538	1 374	2 520 266	61,0
Cottbus	56 575	5 437	28 406	14 627	3 860	1 927	2 318	3 553 602	62,8
Frankfurt (Oder)	37 866	5 303	18 493	8 961	2 455	1 343	1 311	2 298 182	60,7
Potsdam	62 934	8 193	19 412	23 904	5 957	2 942	2 526	4 049 095	64,3
Landkreise									
Barnim	64 233	4 895	18 043	19 872	9 702	6 078	5 643	4 685 129	72,9
Dahme-Spreewald	57 005	3 846	14 239	16 085	9 646	6 195	6 994	4 431 863	77,7
Elbe-Elster	56 432	3 002	15 147	15 547	9 752	6 520	6 464	4 381 057	77,6
Havelland	56 774	4 393	17 328	15 706	9 141	5 567	4 639	4 116 756	72,5
Märkisch-Oderland	70 611	5 016	19 235	19 292	11 462	7 657	7 949	5 410 016	76,6
Oberhavel	70 489	6 023	17 815	21 082	12 042	7 263	6 264	5 222 792	74,1
Oberspreewald-Lausitz	68 072	4 216	26 595	20 051	7 720	4 704	4 786	4 685 485	68,8
Oder-Spree	78 202	6 325	25 849	21 847	10 231	6 834	7 116	5 663 362	72,4
Ostprignitz-Ruppin	46 312	3 179	12 323	13 074	7 458	5 038	5 240	3 547 186	76,6
Potsdam-Mittelmark	68 900	3 314	14 638	17 932	13 695	9 738	9 583	5 660 755	82,2
Prignitz	44 312	2 882	13 747	11 289	6 835	4 900	4 659	3 335 279	75,3
Spree-Neiße	64 955	5 127	21 753	17 638	8 343	5 800	6 294	4 730 034	72,8
Teltow-Fläming	61 370	4 599	16 773	16 633	10 221	6 716	6 428	4 632 085	75,5
Uckermark	67 865	5 489	25 360	18 795	7 647	5 164	5 410	4 777 123	70,4
Land Brandenburg	1 074 193	85 990	342 750	304 914	149 617	95 924	94 998	77 700 067	72,3
Kreisfreie Städte zusammen	198 661	23 684	83 905	60 071	15 722	7 750	7 529	12 421 145	62,5
Landkreise zusammen	875 532	62 306	258 845	244 843	133 895	88 174	87 469	65 278 922	74,6

\*) Ohne Wohnheime, ohne Wohngebäude nur mit 1 oder 2 Ferien-/Freizeitwohneinheiten

1) Ohne Ferien-/Freizeitwohnungen

### 13. Wohnungen in Wohngebäuden<sup>\*)</sup>

Lfd. Nr.	Verwaltungsbezirk	Insgesamt <sup>1)</sup>	davon mit ...			
			1	2	3	4
	Kreisfreie Städte					
1	Brandenburg an der Havel	41 286	472	3 478	14 672	16 681
2	Cottbus	56 575	513	5 601	12 342	26 968
3	Frankfurt (Oder)	37 866	1 113	4 749	10 660	14 259
4	Potsdam	62 934	227	7 894	17 711	25 197
	Landkreise					
5	Barnim	64 233	251	3 998	15 845	24 881
6	Dahme-Spreewald	57 005	130	3 592	12 780	19 821
7	Elbe-Elster	56 432	189	1 863	11 650	19 935
8	Havelland	56 774	365	3 594	15 702	21 520
9	Märkisch-Oderland	70 611	384	3 916	14 704	26 371
10	Oberhavel	70 489	619	4 782	16 284	26 885
11	Oberspreewald-Lausitz	68 072	289	3 499	17 983	27 530
12	Oder-Spree	78 202	346	5 524	16 496	31 522
13	Ostprignitz-Ruppin	46 312	172	2 741	10 647	17 345
14	Potsdam-Mittelmark	68 900	327	3 060	14 005	23 037
15	Prignitz	44 312	195	1 891	10 449	16 478
16	Spree-Neiße	64 955	189	4 988	14 055	23 454
17	Teltow-Fläming	61 370	399	4 121	14 093	21 140
18	Uckermark	67 865	534	4 925	15 994	26 629
19	Land Brandenburg	1 074 193	6 714	74 216	256 072	409 653
20	Kreisfreie Städte zusammen	198 661	2 325	21 722	55 385	83 105
21	Landkreise zusammen	875 532	4 389	52 494	200 687	326 548

\*) Ohne Wohnheime, ohne Wohngebäude nur mit 1 oder 2 Ferien-/Freizeitwohneinheiten

1) Ohne Ferien-/Freizeitwohnungen

2) Alle Räume mit 6 m<sup>2</sup> und mehr Wohnfläche sowie alle Küchen

nach der Zahl der Räume

Räumen <sup>2)</sup>				Räume		Lfd. Nr.
5	6	7 und mehr		insgesamt	je Wohnung	
		Wohnungen	Räume			
4 411	1 132	440	3 320	150 335	3,6	1
8 743	1 739	669	4 987	215 749	3,8	2
5 353	1 318	414	3 130	137 430	3,6	3
9 281	1 922	702	5 408	233 281	3,7	4
11 993	4 722	2 543	19 091	262 694	4,1	5
12 236	5 506	2 940	22 201	241 355	4,2	6
12 497	6 431	3 867	29 064	248 740	4,4	7
9 934	3 820	1 839	13 922	227 251	4,0	8
15 178	5 994	4 064	32 175	301 841	4,3	9
14 316	5 080	2 523	18 988	287 623	4,1	10
12 095	4 270	2 406	18 143	275 594	4,0	11
15 022	6 071	3 221	24 180	322 686	4,1	12
9 473	3 782	2 152	16 325	193 357	4,2	13
16 418	7 576	4 477	33 840	301 996	4,4	14
9 235	3 920	2 144	16 225	187 156	4,2	15
13 848	5 444	2 977	22 490	270 540	4,2	16
12 939	5 754	2 924	22 022	256 721	4,2	17
12 957	4 480	2 346	17 797	274 344	4,0	18
205 929	78 961	42 648	323 308	4 388 693	4,1	19
27 788	6 111	2 225	16 845	736 795	3,7	20
178 141	72 850	40 423	306 463	3 651 898	4,2	21

14. Wohnungen in Wohngebäuden<sup>\*)</sup>

Lfd. Nr.	Verwaltungsbezirk	Insgesamt <sup>1)</sup>	da		
			mit Bad/Dusche und WC innerhalb der Wohnung; mit Sammelheizung	mit Bad/Dusche und WC innerhalb der Wohnung; ohne Sammelheizung	mit Bad/Dusche innerhalb der Wohnung; mit WC außerhalb der Wohnung
	Kreisfreie Städte				
1	Brandenburg an der Havel	41 286	21 424	14 746	160
2	Cottbus	56 575	47 033	8 548	90
3	Frankfurt (Oder)	37 866	29 840	7 181	63
4	Potsdam	62 934	47 144	10 403	422
	Landkreise				
5	Barnim	64 233	39 977	15 483	291
6	Dahme-Spreewald	57 005	38 843	12 382	324
7	Elbe-Elster	56 432	34 417	13 051	780
8	Havelland	56 774	35 179	16 083	193
9	Märkisch-Oderland	70 611	43 531	19 545	327
10	Oberhavel	70 489	45 750	17 735	252
11	Oberspreewald-Lausitz	68 072	45 758	12 498	286
12	Oder-Spree	78 202	57 645	14 574	331
13	Ostprignitz-Ruppin	46 312	30 185	11 011	333
14	Potsdam-Mittelmark	68 900	46 625	16 290	309
15	Prignitz	44 312	27 806	10 225	471
16	Spree-Neiße	64 955	43 973	12 510	555
17	Teltow-Fläming	61 370	38 234	16 428	386
18	Uckermark	67 865	48 803	14 156	219
19	Land Brandenburg	1 074 193	722 167	242 849	5 792
20	Kreisfreie Städte zusammen	198 661	145 441	40 878	735
21	Landkreise zusammen	875 532	576 726	201 971	5 057

\*) Ohne Wohnheime, ohne Wohngebäude nur mit 1 oder 2 Ferien-/Freizeitwohneinheiten

1) Ohne Ferien-/Freizeitwohnungen

nach der Ausstattung

von						Lfd. Nr.
mit Bad/Dusche außerhalb der Wohnung; mit WC innerhalb der Wohnung	ohne Bad/Dusche; mit WC innerhalb der Wohnung	ohne Bad/Dusche; mit WC außerhalb der Wohnung	mit Bad/Dusche und WC außerhalb der Wohnung	mit Bad/Dusche und Trocken- toilette	ohne Bad/Dusche mit Trocken- toilette	
492	1 467	2 747	149	25	76	1
59	168	284	146	41	206	2
49	249	330	86	11	57	3
189	1 666	2 836	212	9	53	4
186	3 227	2 991	562	156	1 360	5
248	1 782	1 542	748	183	953	6
287	1 341	2 159	2 006	607	1 784	7
201	2 209	1 566	479	87	777	8
251	2 049	2 348	788	111	1 661	9
209	2 012	2 235	757	106	1 433	10
165	6 725	763	861	232	784	11
267	1 754	1 927	637	185	882	12
148	1 240	2 011	463	74	847	13
302	1 903	1 364	1 055	160	892	14
158	1 801	2 397	316	113	1 025	15
249	2 097	2 731	1 220	276	1 344	16
342	1 876	2 427	871	100	706	17
123	1 264	1 138	403	102	1 657	18
3 925	34 830	33 796	11 759	2 578	16 497	19
789	3 550	6 197	593	86	392	20
3 136	31 280	27 599	11 166	2 492	16 105	21

15. Bewohnte Wohnungen in Wohngebäuden<sup>\*)</sup> nach Art der Nutzung,

Lfd. Nr.	Verwaltungsbezirk	Wohnungen <sup>1)</sup>			Eigen
		insgesamt	und zwar		zusammen
			Fläche je Wohnung in m²	öffentlich gefördert	
	Kreisfreie Städte				
1	Brandenburg an der Havel	38 060	61,7	44	4 328
2	Cottbus	53 893	62,9	124	5 382
3	Frankfurt (Oder)	35 558	60,6	248	2 925
4	Potsdam	59 076	64,4	489	4 725
	Landkreise				
5	Barnim	59 729	73,7	462	22 112
6	Dahme-Spreewald	54 602	78,4	397	25 769
7	Elbe-Elster	53 178	78,4	748	26 841
8	Havelland	52 885	73,2	708	19 759
9	Märkisch-Oderland	67 172	77,1	492	28 363
10	Oberhavel	68 066	74,3	384	27 548
11	Oberspreewald-Lausitz	64 276	69,3	285	19 229
12	Oder-Spree	74 739	72,8	384	26 063
13	Ostprignitz-Ruppin	43 370	77,3	326	17 438
14	Potsdam-Mittelmark	66 104	82,4	1 288	34 103
15	Prignitz	41 013	76,2	325	16 449
16	Spree-Neiße	60 331	73,6	392	22 433
17	Teltow-Fläming	58 278	75,9	195	23 493
18	Uckermark	63 990	70,8	312	17 249
19	Land Brandenburg	1 014 320	72,8	7 603	344 209
20	Kreisfreie Städte zusammen	186 587	62,7	905	17 360
21	Landkreise zusammen	827 733	75,1	6 698	326 849

\*) Ohne Wohnheime, ohne Wohngebäude nur mit 1 oder 2 Ferien-/Freizeitwohneinheiten

1) Ohne Ferien-/Freizeitwohnungen

# Fläche, öffentlicher Förderung und Belegungsbindung

Eigentumswohnungen		Mietwohnungen				Lfd. Nr.
und zwar		zusammen	und zwar			
Fläche je Wohnung in m²	öffentlich gefördert		Fläche je Wohnung in m²	öffentlich gefördert	mit Belegungs- bindung	
95,2	38	33 732	57,4	6	13 472	1
99,4	114	48 511	58,9	10	17 651	2
102,6	46	32 633	56,9	202	27 902	3
97,0	20	54 351	61,5	469	28 793	4
95,0	112	37 617	61,1	350	6 760	5
96,1	218	28 833	62,5	179	7 759	6
94,7	143	26 337	61,8	605	13 273	7
94,5	51	33 126	60,5	657	10 867	8
98,4	172	38 809	61,5	320	15 558	9
93,9	155	40 518	60,9	229	18 404	10
95,1	132	45 047	58,3	153	20 561	11
97,3	208	48 676	59,7	176	32 259	12
98,7	35	25 932	62,9	291	10 966	13
97,3	207	32 001	66,6	1 081	7 176	14
98,6	185	24 564	61,3	140	8 842	15
97,1	336	37 898	59,7	56	12 349	16
96,9	163	34 785	61,8	32	17 870	17
101,4	158	46 741	59,5	154	14 111	18
96,7	2 493	670 111	60,5	5 110	284 573	19
98,2	218	169 227	59,0	687	87 818	20
96,7	2 275	500 884	61,1	4 423	196 755	21

16. Leerstehende Wohnungen in Wohngebäuden<sup>\*)</sup>

Lfd. Nr.	Verwaltungsbezirk	Insgesamt	Grund des			
			noch nicht bezogene Neubauwohnung	Wechsel des Wohnungsnutzers	Umbau, Modernisierung	schwerwiegende Mängel
	Kreisfreie Städte					
1	Brandenburg an der Havel	3 226	1	333	628	1 704
2	Cottbus	2 682	13	812	1 367	226
3	Frankfurt (Oder)	2 308	5	822	698	577
4	Potsdam	3 858	125	274	909	1 189
	Landkreise					
5	Barnim	4 504	221	822	588	1 327
6	Dahme-Spreewald	2 403	222	195	467	277
7	Elbe-Elster	3 254	8	360	710	1 045
8	Havelland	3 889	71	314	676	607
9	Märkisch-Oderland	3 439	64	372	720	1 094
10	Oberhavel	2 423	164	265	517	411
11	Oberspreewald-Lausitz	3 796	25	361	555	421
12	Oder-Spree	3 463	36	595	593	503
13	Ostprignitz-Ruppin	2 942	23	235	978	545
14	Potsdam-Mittelmark	2 796	127	287	612	369
15	Prignitz	3 299	14	296	570	839
16	Spree-Neiße	4 624	19	502	1 274	1 401
17	Teltow-Fläming	3 092	65	301	927	689
18	Uckermark	3 875	15	594	781	763
19	Land Brandenburg	59 873	1 218	7 740	13 570	13 987
20	Kreisfreie Städte zusammen	12 074	144	2 241	3 602	3 696
21	Landkreise zusammen	47 799	1 074	5 499	9 968	10 291

<sup>\*)</sup> Ohne Wohnheime, ohne Wohngebäude nur mit 1 oder 2 Freizeitwohneinheiten

nach Grund und Dauer des Leerstehens

Leerstehens		Dauer des Leerstehens					Lfd. Nr.
für den Abriß vorgesehen	sonstiger Grund	bis zu 3 Monaten	4 - 12 Monate	13 - 24 Monate	25 - 48 Monate	49 und mehr Monate	
110	450	439	740	617	648	782	1
33	231	690	790	454	425	323	2
15	191	439	658	409	417	385	3
83	1 278	495	1 610	1 038	367	348	4
167	1 379	997	748	687	1 927	145	5
73	1 169	547	784	333	288	451	6
164	967	306	828	629	1 190	301	7
154	2 067	423	878	435	1 581	572	8
255	934	403	1 022	570	994	450	9
119	947	432	924	485	346	236	10
112	2 322	490	1 335	797	737	437	11
82	1 654	682	1 142	597	705	337	12
63	1 098	413	749	690	767	323	13
81	1 320	480	893	480	661	282	14
53	1 527	345	1 000	711	758	485	15
200	1 228	605	1 259	1 131	897	732	16
88	1 022	366	947	519	542	718	17
97	1 625	466	1 154	1 017	781	457	18
1 949	21 409	9 018	17 461	11 599	14 031	7 764	19
241	2 150	2 063	3 798	2 518	1 857	1 838	20
1 708	19 259	6 955	13 663	9 081	12 174	5 926	21

## Gebäude- und Wohnungszählung 1995

## 1 Gebäude mit Wohnraum nach Gebäudeart und bewohnte Unterkünfte

Schl. Nr.	Gemeinde	Gebäude mit Wohnraum und bewohnte Unter- künfte insgesamt	Darunter Gebäude mit Wohnraum		Davon						Bewohnte Unter- künfte
			zu- sammen	darunter leer- stehend	Wohngebäude 1)		Wohn- heime	Wohn- gebäude nur mit 1 oder 2 Freizeit- wohn- einheiten	sonstige Gebäude mit Wohnraum		
					zu- sammen	darunter leer- stehend			zu- sammen	darunter leer- stehend	
62	Elbe-Elster										
004	Ahlsdorf	115	115	9	111	8	-	-	4	1	-
008	Altenau	88	88	9	84	9	-	-	4	-	-
012	Arenzhain	58	58	1	57	1	-	-	1	.	-
016	Arnsnesta	66	66	4	63	4	-	1	2	.	-
020	Babben	36	36	2	36	2	-	-	-	-	-
024	Bad Liebenwerda, Stadt	2822	2817	75	2736	67	-	8	73	8	5
028	Bahnsdorf	51	51	1	48	1	-	1	2	.	-
032	Bahren	75	75	5	73	4	-	-	2	.	-
036	Beiersdorf	72	72	1	69	1	-	1	2	.	-
040	Bernsdorf	48	48	1	47	1	-	-	1	.	-
044	Betten	77	77	4	74	4	-	2	1	.	-
048	Beutersitz	101	101	2	101	2	-	-	-	-	-
052	Beyern	117	117	5	112	4	-	3	2	.	-
056	Bönitz	78	78	3	76	2	-	-	2	.	-
060	Borken	48	48	2	48	2	-	-	-	-	-
064	Brandis	78	78	6	74	5	-	1	3	1	-
068	Breitenau	94	94	1	91	-	-	-	3	1	-
072	Brenitz	63	63	5	58	4	-	-	5	1	-
076	Brottawitz	77	77	3	76	3	-	-	1	.	-
080	Buchhain	115	115	4	113	4	-	1	1	.	-
084	Buckau	90	90	1	90	1	-	-	-	-	-
088	Crinitz	352	350	4	340	4	-	2	8	-	2
092	Doberlug-Kirchhain, Stadt	1743	1740	65	1670	54	2	4	64	9	3
096	Dollnichen	135	135	4	134	4	-	-	1	.	-
100	Döllingen	146	146	5	144	5	-	-	2	.	-
104	Domsdorf	138	138	5	135	4	-	-	3	1	-
108	Drasdo	62	62	2	62	2	-	-	-	-	-
112	Dübrichen	64	64	-	64	-	-	-	-	-	-
116	Dubro	125	125	6	120	6	-	2	3	-	-
120	Eichholz-Dröbzig	127	127	15	124	15	-	1	2	.	-
124	Elsterwerda, Stadt	2101	2097	58	2031	51	-	7	59	7	4
128	Falkenberg/Elster, Stadt	1223	1223	84	1190	79	1	1	31	4	-
132	Fermerswalde	54	54	2	54	2	-	-	-	-	-
136	Fichtenberg	196	196	8	193	7	-	1	2	.	-
140	Finsterwalde, Stadt	3411	3396	140	3275	128	-	13	108	12	15
144	Fischwasser	77	77	2	74	-	-	1	2	.	-
148	Frankena	102	102	4	98	4	-	2	2	.	-
152	Frankenhain	58	58	3	57	3	-	-	1	.	-
156	Freileben	101	101	-	100	-	-	-	1	.	-
160	Friedersdorf	73	73	3	69	3	-	3	1	.	-
164	Friedersdorf	36	36	3	35	3	-	1	-	-	-
168	Gahro	65	65	2	64	2	-	1	-	-	-
172	Göllnitz	111	111	3	104	3	-	2	5	-	-
176	Gorden	213	213	4	206	3	-	1	6	1	-
180	Goßmar	134	134	9	127	7	-	1	6	2	-

1) Ohne Wohnheime, ohne Wohngebäude nur mit 1 oder 2 Ferien-/Freizeitwohneinheiten.

Gebäude- und Wohnungszählung 1995

1 Gebäude mit Wohnraum nach Gebäudeart und bewohnte Unterkünfte

Schl. Nr.	Gemeinde	Gebäude mit Wohnraum und bewohnte Unter- künfte insgesamt	Darunter Gebäude mit Wohnraum		Davon						Bewohnte Unter- künfte
			zu- sammen	darunter leer- stehend	Wohngebäude 1)		Wohn- heime	Wohn- gebäude nur mit 1 oder 2 Freizeit- wohn- einheiten	sonstige Gebäude mit Wohnraum		
					zu- sammen	darunter leer- stehend			zu- sammen	darunter leer- stehend	
184	Gräfendorf	96	96	3	93	3	-	1	2	.	-
188	Grassau	111	111	8	109	8	-	1	1	.	-
192	Grübitz	77	77	2	77	2	-	-	-	-	-
196	Gröden	438	438	10	430	10	-	-	8	-	-
200	Großkrausnik	62	62	4	60	4	-	1	1	.	-
204	Großbrüssen	133	133	5	131	4	-	-	2	.	-
208	Großthiemig	345	345	6	333	5	-	1	11	1	-
212	Gruhno	48	48	6	46	6	-	-	2	.	-
216	Haida	230	230	6	225	5	-	-	5	1	-
220	Honnersdorf	88	88	3	87	3	-	-	1	.	-
224	Herzberg/Elster, Stadt	1684	1682	62	1622	58	1	5	54	4	2
228	Hillmersdorf	65	65	4	64	4	-	-	1	.	-
232	Hirschfeld	381	381	9	371	8	-	2	8	1	-
236	Hohenbucko	189	189	3	184	3	-	1	4	-	-
240	Hohenleipisch	745	745	34	726	32	-	1	18	2	-
244	Jagsal	47	47	2	47	2	-	-	-	-	-
248	Jaßnigk	110	110	5	104	5	-	3	3	-	-
252	Kahla	116	116	3	114	3	-	-	2	.	-
256	Kauxdorf	55	55	1	54	1	-	1	-	-	-
260	Kleinkrausnik	51	51	5	48	5	-	2	1	.	-
264	Knippelsdorf	94	94	2	92	2	-	2	-	-	-
268	Kolochau	145	145	4	143	4	-	-	2	.	-
272	Kölsa	198	198	4	196	4	-	1	1	.	-
276	Körba	58	58	2	58	2	-	-	-	-	-
280	Koßdorf	226	226	6	219	6	-	1	6	-	-
284	Langennaundorf	105	104	3	101	2	-	1	2	.	1
288	Lebusa	123	123	4	120	3	-	1	2	.	-
292	Lichterfeld	105	105	3	102	3	-	-	3	-	-
296	Lieskau	77	77	1	75	1	-	-	2	.	-
300	Lindena	116	116	7	113	7	-	-	3	-	-
304	Lindthal	58	58	5	56	5	-	2	-	-	-
308	Löhsten	61	61	4	58	4	-	2	1	.	-
312	Lugau	170	170	6	168	6	-	1	1	.	-
316	Mahdel	53	53	4	53	4	-	-	-	-	-
320	Malitschkendorf	67	67	2	66	2	-	1	-	-	-
324	Martinskirchen	110	110	6	104	5	-	-	6	1	-
328	Marxdorf	52	52	2	50	2	-	-	2	.	-
332	Massen	354	354	8	345	8	-	-	9	-	-
336	Merzdorf	313	311	6	308	6	-	1	2	.	2
340	Mühlberg/Elbe, Stadt	687	687	27	658	25	-	1	28	2	-
344	Münchhausen	132	132	6	131	5	-	-	1	.	-
348	Naundorf	68	68	1	67	1	-	1	-	-	-
352	Naxdorf	70	70	5	68	5	-	1	1	.	-
356	Oelsig	81	81	7	80	7	-	-	1	.	-
360	Oppelhain	140	140	5	138	5	-	2	-	-	-
364	Osteroda	74	74	5	74	5	-	-	-	-	-

-----  
1) ohne Wohnheime, ohne Wohngebäude nur mit 1 oder 2 Ferien-/Freizeitwohneinheiten.

Gebäude- und Wohnungszählung 1995

1 Gebäude mit Wohnraum nach Gebäudeart und bewohnte Unterkünfte

Schl. Nr.	Gemeinde	Gebäude mit Wohnraum und bewohnte Unter- künfte insgesamt	Darunter Gebäude mit Wohnraum		Davon						Bewohnte Unter- künfte
			zu- sammen	darunter  leer- stehend	Wohngebäude 1)		Wohn- heime	Wohn- gebäude nur mit 1 oder 2 Freizeit- wohn- einheiten	sonstige Gebäude mit Wohnraum		
					zu- sammen	darunter  leer- stehend			zu- sammen	darunter  leer- stehend	
368	Pahlsdorf	18	18	2	18	2	-	-	-	-	-
372	Plassa	698	697	12	687	11	-	2	8	1	1
376	Polzen	101	101	4	100	4	-	-	1	.	-
380	Ponnsdorf	41	41	2	39	2	-	-	2	.	-
384	Prestawitz	132	132	8	128	5	-	-	4	3	-
388	Prießen	84	84	3	82	3	-	1	1	.	-
392	Prösen	578	576	6	557	5	-	4	15	1	2
396	Proßmarke	70	70	3	67	2	-	-	3	1	-
400	Rahnisdorf	57	57	5	57	5	-	-	-	-	-
404	Rehfeld	96	96	3	96	3	-	-	-	-	-
408	Raichenhain	90	90	2	87	1	-	-	3	1	-
412	Rothstein	70	70	4	68	4	-	-	2	.	-
416	Rückersdorf	298	298	21	292	20	-	1	5	1	-
420	Saathain	142	142	2	141	1	-	-	1	.	-
424	Saligast	347	347	22	336	22	-	2	9	-	-
428	Saxdorf	61	61	1	59	-	-	1	1	.	-
432	Schacksdorf	111	111	5	107	4	-	-	4	1	-
436	Schadewitz	54	54	5	54	5	-	-	-	-	-
440	Schilda	207	207	6	203	5	-	2	2	.	-
444	Schlieben, Stadt	560	555	25	537	21	-	2	16	4	5
448	Schmerkendorf	173	173	6	168	6	-	1	4	-	-
452	Schönborn	392	392	23	383	21	-	1	8	2	-
456	Schönnewalde	77	77	6	73	6	-	1	3	-	-
460	Schönnewalde, Stadt	327	327	18	316	18	-	3	8	-	-
464	Schraden	171	171	2	166	1	-	1	4	1	-
468	Sonnenwalde, Stadt	308	308	16	296	15	-	-	12	1	-
472	Staupitz	169	168	11	164	11	-	2	2	.	1
476	Stechau	120	120	1	116	1	-	2	2	.	-
480	Stolzenhain	113	113	16	107	12	2	2	2	.	-
484	Stolzenhain a.d. Röder	144	144	3	138	1	-	-	6	2	-
488	Trebbus	135	135	2	132	2	-	-	3	-	-
492	Trübitz	240	240	8	237	8	-	1	2	.	-
496	Uebigau, Stadt	543	543	17	530	15	-	-	13	2	-
500	Wahrenbrück, Stadt	251	251	7	245	6	-	-	6	1	-
504	Wainsdorf	123	123	3	122	3	-	-	1	.	-
508	Wehrhain	90	89	10	87	10	-	2	-	-	1
512	Werchau	57	57	2	54	2	-	1	2	.	-
516	Werenzhain	131	130	4	128	3	-	1	1	.	1
520	Wiederau	101	101	2	99	2	-	1	1	.	-
524	Wiepersdorf	60	60	4	58	4	-	-	2	.	-
528	Wildenau	77	77	1	75	-	-	-	2	.	-
532	Wildgrube	91	91	5	89	5	-	-	2	.	-
536	Winkel	68	68	1	66	1	-	1	1	.	-
540	Zeckerin	94	94	4	92	4	-	-	2	.	-
544	Züllsdorf	181	180	7	179	7	-	-	1	.	1
Landkreis zusammen		32075	32029	1211	31110	1107	6	133	780	99	46

1) Ohne Wohnheime, ohne Wohngebäude nur mit 1 oder 2 Ferien-/Freizeitwohneinheiten.

Gebäude- und Wohnungszählung 1995

2 Wohngebäude \*) nach Baujahr und öffentlich geförderten Wohneinheiten

Schl. Nr.	Gemeinde	Wohngebäude		Davon errichtet von ... bis ...							
		insgesamt	darunter	bis 1900	1901 - 1918	1919 - 1948	1949 - 1968	1969 - 1981	1982 - 1987	1988 - 1990	1991 und später
			mit öffent- lich geför- derten Wohn- einheiten								
62	Elbe-Elster										
004	Ahlsdorf	111	-	20	15	41	26	1	3	2	3
008	Altenau	84	1	34	6	10	12	13	4	4	1
012	Arenzhain	57	2	17	3	20	11	1	-	3	2
016	Arnsnesta	63	1	26	5	14	6	4	4	1	3
020	Babben	36	-	10	1	10	8	4	2	1	-
024	Bad Liebenwerda, Stadt	2736	29	619	310	877	325	281	125	72	127
028	Bahnsdorf	48	-	16	8	12	4	6	1	1	-
032	Bahren	73	-	14	8	14	14	14	1	4	4
036	Beiersdorf	69	-	15	11	33	2	3	4	1	-
040	Bernsdorf	47	-	22	10	4	4	3	1	2	1
044	Betten	74	-	21	11	17	14	4	4	-	3
048	Beutersitz	101	-	18	13	34	19	11	4	2	-
052	Beyern	112	1	21	16	31	20	12	4	4	4
056	Bünitz	76	-	33	3	15	10	9	2	2	2
060	Borken	48	-	11	13	8	4	4	2	4	2
064	Brandis	74	-	40	12	10	5	-	4	3	-
068	Breitenau	91	1	22	12	15	17	7	11	2	5
072	Brenitz	58	-	19	3	22	6	2	5	-	1
076	Brottowitz	76	-	7	4	23	19	5	10	5	3
080	Buchhain	113	2	34	18	37	9	3	7	2	3
084	Buckau	90	3	34	11	18	9	6	4	2	6
088	Crinitz	340	3	42	39	126	50	38	18	8	19
092	Doberlug-Kirchhain, Stadt	1670	3	383	185	593	181	163	72	50	43
096	Dollenchen	134	2	46	29	31	16	5	2	1	4
100	Döllingen	144	-	37	26	47	19	11	2	-	2
104	Domsdorf	135	2	40	14	46	12	11	6	3	3
108	Drasdo	62	-	22	9	13	9	4	3	1	1
112	Dübrichen	64	-	25	8	12	10	4	3	-	2
116	Dubro	120	2	61	12	19	9	2	9	2	6
120	Eichholz-Dröbig	124	2	59	9	26	11	9	5	2	3
124	Elsterwerda, Stadt	2031	28	355	268	683	274	274	77	29	71
128	Falkenberg/Elster, Stadt	1190	4	85	167	520	136	149	60	27	46
132	Fermerswalde	54	-	13	9	11	9	2	3	2	5
136	Fichtenberg	193	1	99	15	49	16	6	5	2	1
140	Finsterwalde, Stadt	3275	21	488	357	1036	496	485	178	100	135
144	Fischwasser	74	1	18	10	19	17	2	4	1	3
148	Frankena	98	-	35	15	21	7	10	7	2	1
152	Frankenhain	57	-	26	7	9	10	3	2	-	-
156	Freileben	100	1	8	1	19	58	5	2	4	3
160	Friedersdorf	69	-	30	12	9	8	2	5	1	2
164	Friedersdorf	35	-	12	4	4	6	1	2	2	4
168	Gahro	64	-	19	6	18	10	3	7	-	1
172	Göllnitz	104	-	36	11	24	11	5	7	10	-
176	Gorden	206	-	53	25	75	29	7	11	4	2
180	Goßmar	127	2	43	7	37	19	6	5	1	9
184	Gräfendorf	93	1	32	5	25	14	6	3	3	5

\*) Ohne Wohnheime, ohne Wohngebäude nur mit 1 oder 2 Ferien-/Freizeitwohneinheiten.

Gebäude- und Wohnungszählung 1995

2 Wohngebäude \*) nach Baujahr und öffentlich geförderten Wohneinheiten

Schl. Nr.	Gemeinde	Wohngebäude		Davon errichtet von ... bis ...							
		insgesamt	derunter	bis 1900	1901 - 1918	1919 - 1948	1949 - 1968	1969 - 1981	1982 - 1987	1988 - 1990	1991 und später
			mit öffent- lich geför- derten Wohn- einheiten								
188	Grassau	109	2	47	6	17	11	16	5	4	3
192	Gröbitz	77	-	16	3	23	7	4	6	7	11
196	Gröden	430	1	78	43	103	86	50	30	16	24
200	Großkrausnik	60	-	18	11	13	10	2	2	2	2
204	Großbrüssen	131	1	37	12	29	33	8	2	3	7
208	Großthiemig	333	1	73	29	77	70	46	20	11	7
212	Gruhno	46	-	19	9	11	3	2	1	-	1
216	Halda	225	2	36	32	79	15	26	15	11	11
220	Hennersdorf	87	-	26	14	32	8	2	2	2	1
224	Herzberg/Elster, Stadt	1622	12	394	112	357	212	280	124	75	68
228	Hillmersdorf	64	-	24	12	7	12	4	1	1	3
232	Hirschfeld	371	2	92	44	82	60	45	24	9	15
236	Hohenbucko	184	-	40	15	38	45	33	4	6	3
240	Hohenleipisch	726	1	163	112	281	65	46	25	18	16
244	Jagsal	47	-	20	3	6	1	8	6	1	2
248	Jeßnigk	104	1	36	17	8	16	12	7	5	3
252	Kahla	114	1	23	17	41	15	10	5	-	3
256	Kauxdorf	54	-	18	4	13	8	7	2	-	2
260	Kleinrausnik	48	-	14	3	20	6	2	1	1	1
264	Knippelsdorf	92	1	21	7	15	29	9	6	2	3
268	Kolochau	143	-	38	13	29	26	18	10	3	6
272	Kölsa	196	1	34	22	62	26	23	18	3	8
276	Körba	58	-	17	13	9	9	-	5	3	2
280	Koßdorf	219	-	71	19	48	43	17	12	6	3
284	Langennaundorf	101	1	25	10	35	11	11	7	1	1
288	Lebusa	120	1	44	15	18	19	7	6	7	4
292	Lichterfeld	102	1	21	12	28	13	3	6	7	12
296	Lieskau	75	-	12	11	36	5	7	2	1	1
300	Lindena	113	-	31	19	36	9	5	7	4	2
304	Lindthal	56	-	15	3	20	10	6	-	-	2
308	Löhsten	58	-	36	7	9	2	-	2	2	-
312	Lugau	168	2	52	24	56	15	12	5	2	2
316	Mahdel	53	2	15	3	13	12	7	1	-	2
320	Malitschkendorf	66	-	23	7	13	5	11	3	1	3
324	Martinskirchen	104	1	47	4	11	27	2	6	-	7
328	Marxdorf	50	-	29	4	7	2	1	2	-	5
332	Massen	345	1	48	42	133	42	38	21	7	14
336	Merzdorf	308	5	79	38	61	48	37	29	4	12
340	Mühlberg/Elbe, Stadt	658	2	271	84	105	54	64	38	21	21
344	Münchhausen	131	-	35	18	32	21	9	5	4	7
348	Naundorf	67	-	21	7	14	8	9	6	-	2
352	Nexdorf	68	-	18	10	26	7	3	2	1	1
356	Oelsig	80	1	27	13	16	7	4	5	2	6
360	Oppelhain	138	2	23	15	36	35	8	12	4	5
364	Osteroda	74	-	21	6	12	18	7	7	1	2
368	Pahlsdorf	18	-	8	1	3	4	1	-	-	1
372	Plessa	687	3	75	68	319	164	24	16	10	11
376	Polzen	100	1	42	4	19	13	11	4	2	5

\*) Ohne Wohnheime, ohne Wohngebäude nur mit 1 oder 2 Ferien-/Freizeitwohneinheiten.

Gebäude- und Wohnungszählung 1995

2 Wohngebäude \*) nach Baujahr und öffentlich geförderten Wohneinheiten

Schl. Nr.	Gemeinde	Wohngebäude		Davon errichtet von ... bis ...							
		insgesamt	darunter	bis 1900	1901 1918	1919 1948	1949 1968	1969 1981	1982 1987	1988 1990	1991 und später
			mit öffent- lich geför- derten Wohn- einheiten								
380	Pommendorf	39	-	8	2	15	5	2	3	3	1
384	Prestawitz	128	-	31	14	47	16	9	3	-	8
388	Prießen	82	-	28	20	23	3	4	2	-	2
392	Prösen	557	-	62	73	276	63	36	13	23	11
396	Proßmarke	67	-	28	5	19	6	4	3	1	1
400	Rahnisdorf	57	-	13	7	12	19	4	2	-	-
404	Rehfeld	96	-	29	11	39	12	2	3	-	-
408	Reichenhain	87	-	14	13	32	17	6	2	3	-
412	Rothstein	68	1	25	7	22	4	3	5	1	1
416	Rückersdorf	292	1	53	18	77	51	41	28	18	6
420	Seethain	141	-	32	21	55	8	11	7	3	4
424	Sallgast	336	1	107	70	136	9	13	-	-	1
428	Saxdorf	59	-	24	5	14	4	5	7	-	-
432	Schacksdorf	107	18	20	5	30	18	9	5	1	19
436	Schadewitz	54	-	8	6	19	15	5	-	-	1
440	Schilda	203	-	34	37	90	17	15	6	3	1
444	Schlieben, Stadt	537	2	116	45	123	95	96	28	8	26
448	Schmerkendorf	168	4	42	37	44	11	11	11	4	8
452	Schönborn	383	-	77	49	144	47	32	25	4	5
456	Schönwalde	73	-	24	10	25	8	-	3	1	2
460	Schönwalde, Stadt	316	2	127	37	28	54	28	18	6	18
464	Schraden	166	1	20	9	55	51	10	8	5	8
468	Sonnenwalde, Stadt	296	5	88	20	53	39	50	22	13	11
472	Staupitz	164	1	45	23	57	24	4	5	3	3
476	Stachau	116	1	28	16	14	32	10	10	1	5
480	Stolzenhain	107	-	35	7	26	14	12	6	2	5
484	Stolzenhain a.d. Röder	138	-	40	19	40	15	12	7	4	1
488	Trebbus	132	-	39	15	27	21	13	8	3	6
492	Tröbitz	237	-	28	33	54	37	61	12	7	5
496	Uebigau, Stadt	530	7	134	77	172	50	32	34	6	25
500	Wahrenbrück, Stadt	245	-	75	20	49	18	28	28	13	14
504	Wainsdorf	122	-	17	21	38	28	7	5	2	4
508	Wehrhain	87	-	49	4	15	11	5	3	-	-
512	Werchau	54	2	14	3	7	10	10	4	3	3
516	Werenzhain	128	-	42	11	33	20	7	10	4	1
520	Wiederau	99	-	34	19	22	10	5	4	3	2
524	Wiepersdorf	58	-	28	4	5	6	9	3	-	3
528	Wildenau	75	-	19	9	18	17	4	4	2	2
532	Wildgrube	89	-	13	15	44	10	2	2	1	2
536	Winkel	66	-	13	5	17	13	8	4	2	4
540	Zeckerin	92	1	34	9	25	10	5	6	1	2
544	Züllsdorf	179	-	61	24	30	24	22	13	4	1
Landkreis zusammen		31110	209	7251	3595	9266	4290	3215	1597	800	1096

\*) Ohne Wohnheime, ohne Wohngebäude nur mit 1 oder 2 Ferien-/Freizeitwohneinheiten.

Gebäude und  
3 Wohngebäude \*) nach Eigentümern/Erbbauberechtigten

Schl. Nr.	Gemeinde	Wohngebäude		Davon ist Eigentümer/Erbbauberechtigter			
		insgesamt	darunter mit noch nicht entschiede- nen Ansprüchen auf Rücküber- tragung	Einzelperson oder Ehepaar	Erben- oder sonstige Personen- gemeinschaft	Gemeinschaft von Wohnungs- eigentümern	Wohnungs- genossenschaft/ Wohnungsbau- genossenschaft
62	Elbo-Elster						
004	Ahlsdorf	111	1	89	5	2	-
008	Altenau	84	-	65	2	-	-
012	Arenzhain	57	1	53	2	-	-
016	Arnsnesta	63	2	61	-	1	-
020	Babben	36	-	31	2	-	-
024	Bad Liebenwerda, Stadt	2 736	34	2 377	105	4	77
028	Bahnsdorf	48	1	37	4	-	-
032	Bahren	73	-	72	-	-	-
036	Beiersdorf	69	1	65	2	-	-
040	Bernsdorf	47	-	40	5	-	-
044	Betten	74	-	72	2	-	-
048	Beutersitz	101	2	87	6	-	-
052	Bayern	112	1	108	2	-	-
056	Bönitz	76	-	63	6	-	-
060	Borken	48	-	48	-	-	-
064	Brandis	74	3	63	6	-	-
068	Breitenau	91	2	88	3	-	-
072	Brenitz	58	2	50	3	-	-
076	Brottewitz	76	2	43	3	-	-
080	Buchhain	113	-	110	2	-	-
084	Buckau	90	1	79	7	-	-
088	Crinitz	340	17	285	12	-	11
092	Doberlug-Kirchhain, Stadt	1 670	74	1 331	79	1	32
096	Dollnichen	134	3	127	4	-	-
100	Döllingen	144	2	130	10	-	-
104	Domsdorf	135	-	113	2	-	-
108	Drasdo	62	1	59	2	-	-
112	Dübrichen	64	1	61	-	-	-
116	Dubro	120	3	109	5	-	-
120	Eichholz-Dröbig	124	-	115	8	-	-
124	Elsterwerda, Stadt	2 031	23	1 654	60	2	172
128	Falkenberg/Elster, Stadt	1 190	26	845	46	1	70
132	Fermerswalde	54	1	48	4	-	-
136	Fichtenberg	193	5	178	3	-	2
140	Finstertal, Stadt	3 275	138	2 263	157	-	294
144	Fischwasser	74	-	69	2	-	-
148	Frankena	98	4	93	2	-	-
152	Frankenhain	57	-	51	6	-	-
156	Freileben	100	1	94	2	-	-
160	Friedersdorf	69	1	64	3	-	-
164	Friedersdorf	35	-	31	-	-	-
168	Gahro	64	1	59	4	-	-
172	Göllnitz	104	6	98	2	-	-
176	Gorden	206	3	195	10	-	-
180	Goßmar	127	1	121	2	-	-
184	Gräfendorf	93	3	84	4	-	-

\*) Ohne Wohnheime, ohne Wohngebäude nur mit 1 oder 2 Ferien-/Freizeitwohneinheiten.

Wohnungszählung 1995

bzw. Verfügungs-/Nutzungsberechtigten

bzw. Verfügungs-/Nutzungsberechtigter								Schl Nr.
sonst. Wohnungs- unternehmen (einschließlich kommunales Woh- nungsunternehmen)	Kreditinstitut, Versicherungs- unternehmen	Immobilien- fonds, sonstiges Unternehmen (einschl. Deutsche Bahn AG, Post)	Treuhand-Liegen- schaftsgesellschaft Bodenverwertungs- u. -verwaltungs GmbH	Gemeinde	Bund, Land oder sonst. jurist. Person des öffentlichen Rechts	Kirche, Reli- gions- gesell- schaft	sonstige Organisation ohne Erwerbs- zweck	
-	-	5	-	8	1	1	-	004
-	-	3	10	4	-	-	-	008
2	-	-	-	-	-	-	-	012
-	-	-	-	-	1	-	-	016
-	-	-	-	1	2	-	-	020
123	-	27	8	5	8	2	-	024
1	-	-	5	1	-	-	-	028
-	-	-	1	-	-	-	-	032
1	-	1	-	-	-	-	-	036
2	-	-	-	-	-	-	-	040
-	-	-	-	-	-	-	-	044
5	-	-	-	3	-	-	-	048
-	-	-	-	-	1	1	-	052
-	-	2	-	5	-	-	-	056
-	-	-	-	-	-	-	-	060
2	-	3	-	-	-	-	-	064
-	-	-	-	-	-	-	-	068
2	-	2	-	-	1	-	-	072
1	-	16	6	7	-	-	-	076
-	-	-	-	1	-	-	-	080
-	-	-	-	3	-	1	-	084
3	-	-	2	25	2	-	-	088
153	1	5	16	3	42	7	-	092
-	-	-	-	3	-	-	-	096
-	-	-	1	1	1	1	-	100
-	-	2	14	4	-	-	-	104
-	-	-	-	1	-	-	-	108
-	-	-	-	3	-	-	-	112
-	-	-	3	2	-	1	-	116
1	-	-	-	-	-	-	-	120
119	4	7	5	2	3	3	-	124
79	2	85	59	-	-	2	-	128
-	-	1	-	1	-	-	-	132
-	-	-	5	4	1	-	-	136
504	3	29	13	1	5	5	-	140
1	-	-	-	1	1	-	-	144
-	-	2	-	-	-	1	-	148
-	-	-	-	-	-	-	-	152
-	-	-	-	1	3	-	-	156
1	-	-	1	-	-	-	-	160
-	-	-	-	1	3	-	-	164
-	-	-	1	-	-	-	-	168
-	-	3	-	-	-	1	-	172
-	-	-	-	-	1	-	-	176
-	-	-	3	-	-	1	-	180
-	-	1	2	2	-	-	-	184

Gebäude- und  
3 Wohngebäude \*) nach Eigentümern/Erbbauberechtigten

Schl Nr.	Gemeinde	Wohngebäude		Davon ist Eigentümer/Erbbauberechtigter			
		insgesamt	darunter mit noch nicht entscheide- nen Ansprüchen auf Rücküber- tragung	Einzelperson oder Ehepaar	Erban- oder sonstige Personen- gemeinschaft	Gemeinschaft von Wohnungs- eigentümern	Wohnungs- genossenschaft/ Wohnungsbau- genossenschaft
188	Grassau	109	4	96	7	-	-
192	Gröbitz	77	1	74	3	-	-
196	Gröden	430	3	404	13	1	-
200	Großkrausnik	60	1	58	2	-	-
204	Großbrüssen	131	2	114	10	-	-
208	Großthiemig	333	3	309	15	-	-
212	Gruhno	46	-	35	4	-	-
216	Haide	225	1	215	5	-	-
220	Hennersdorf	87	6	73	4	-	1
224	Herzberg/Elster, Stadt	1 622	37	1 257	71	1	116
228	Hillmersdorf	64	1	62	-	-	-
232	Hirschfeld	371	6	354	9	-	-
236	Hohenbucko	184	7	154	4	3	2
240	Hohenleipisch	726	12	679	27	-	-
244	Jagsal	47	-	43	1	-	1
248	Jeßnigk	104	4	93	5	-	-
252	Kahla	114	2	100	10	-	-
256	Kauxdorf	54	-	48	2	-	-
260	Kleinkrausnik	48	-	44	4	-	-
264	Knippelsdorf	92	1	82	5	-	-
268	Kolochau	143	1	130	6	-	-
272	Kölsa	196	7	163	15	-	-
276	Körba	58	-	57	1	-	-
280	Koßdorf	219	4	180	11	1	1
284	Langennaundorf	101	1	93	4	-	-
288	Lebusa	120	1	107	1	-	-
292	Lichterfeld	102	1	80	6	-	2
296	Lieskau	75	1	73	2	-	-
300	Lindena	113	4	102	7	2	-
304	Lindthal	56	-	48	1	-	-
308	Löhsten	58	2	52	4	-	-
312	Lugau	168	2	160	5	-	-
316	Mahdel	53	1	49	4	-	-
320	Malitschkendorf	66	1	58	3	-	-
324	Martinskirchen	104	-	84	7	-	-
328	Marxdorf	50	2	45	2	-	-
332	Massen	345	3	317	12	-	-
336	Merzdorf	308	3	289	8	-	-
340	Mühlberg/Elbe, Stadt	658	10	552	28	12	-
344	Münchhausen	131	1	126	5	-	-
348	Naundorf	67	1	62	1	-	-
352	Nexdorf	68	1	62	4	-	-
356	Oelsig	80	-	76	2	-	-
360	Oppelhain	138	-	104	12	-	1
364	Osteroda	74	-	62	9	-	-
368	Pahlsdorf	18	-	15	1	-	-
372	Plessa	687	3	619	18	-	10
376	Polzen	100	2	93	5	-	-

\*) Ohne Wohnheime, ohne Wohngebäude nur mit 1 oder 2 Ferien-/Freizeitwohneinheiten.

Wohnungszählung 1995

bzw. Verfügungs-/Nutzungsberechtigten

bzw. Verfügungs-/Nutzungsberechtigter								Schl. Nr.
sonst. Wohnungs- unternehmen (einschließlich kommunales Woh- nungsunternehmen)	Kreditinstitut, Versicherungs- unternehmen	Immobilien- fonds, sonstiges Unternehmen (einschl. Deutsche Bahn AG, Post)	Treuhand-Liegen- schaftsgesellschaft Bodenverwertungs- u. -verwaltungs GmbH	Gemeinde	Bund, Land oder sonst. jurist. Person des öffentlichen Rechts	Kirche, Reli- gions- gesell- schaft	sonstige Organisation ohne Erwerbs- zweck	
1	-	-	-	5	-	-	-	- 188
-	-	-	-	-	-	-	-	- 192
-	1	-	-	11	-	-	-	- 196
-	-	-	-	-	-	-	-	- 200
5	-	2	-	-	-	-	-	- 204
1	-	1	-	6	-	1	-	- 208
-	-	7	-	-	-	-	-	- 212
1	-	-	-	3	-	1	-	- 216
6	-	-	-	2	-	-	-	1 220
151	-	11	6	-	2	5	-	2 224
-	-	-	-	2	-	-	-	- 228
-	-	-	1	5	1	1	-	- 232
6	-	11	2	-	1	1	-	- 236
4	-	1	5	7	2	1	-	- 240
-	-	-	2	-	-	-	-	- 244
-	-	4	1	1	-	-	-	- 248
1	-	-	-	3	-	-	-	- 252
-	-	2	1	1	-	-	-	- 256
-	-	-	-	-	-	-	-	- 260
-	-	-	1	3	-	1	-	- 264
1	-	2	-	2	-	1	-	1 268
2	-	1	14	-	1	-	-	- 272
-	-	-	-	-	-	-	-	- 276
-	-	3	9	14	-	-	-	- 280
-	-	-	1	1	1	1	-	- 284
2	-	-	7	2	1	-	-	- 288
-	-	3	-	11	-	-	-	- 292
-	-	-	-	-	-	-	-	- 296
1	-	-	-	-	-	1	-	- 300
2	-	2	1	1	1	-	-	- 304
1	-	-	-	1	-	-	-	- 308
1	-	-	-	1	-	1	-	- 312
-	-	-	-	-	-	-	-	- 316
-	-	3	-	1	-	1	-	- 320
-	-	1	4	8	-	-	-	- 324
1	-	1	-	1	-	-	-	- 328
-	-	6	1	9	-	-	-	- 332
-	-	-	-	11	-	-	-	- 336
-	-	4	-	56	3	2	-	1 340
-	-	-	-	-	-	-	-	- 344
-	-	-	1	3	-	-	-	- 348
2	-	-	-	-	-	-	-	- 352
-	-	-	-	2	-	-	-	- 356
1	-	18	1	-	1	-	-	- 360
2	-	-	-	-	1	-	-	- 364
-	-	2	-	-	-	-	-	- 368
2	-	3	26	8	1	-	-	- 372
-	-	-	1	1	-	-	-	- 376

Gebäude- und  
3 Wohngebäude \*) nach Eigentümern/Erbbauberechtigten

Schl. Nr.	Gemeinde	Wohngebäude		Davon ist Eigentümer/Erbbauberechtigter			
		insgesamt	darunter mit noch nicht entschiede- nen Ansprüchen auf Rücküber- tragung	Einzelperson oder Ehepaar	Erben- oder sonstige Personen- gemeinschaft	Gemeinschaft von Wohnungs- eigentümern	Wohnungs- genossenschaft/ Wohnungsbau- genossenschaft
380	Ponnsdorf	39	-	35	1	-	-
384	Prestawitz	128	1	121	4	-	-
388	Prießen	82	2	76	3	-	-
392	Prösen	557	2	508	18	4	25
396	Proßmarke	67	1	61	3	-	-
400	Rahnisdorf	57	2	44	-	-	-
404	Rehfeld	96	3	87	5	-	-
408	Reichenhain	87	-	83	4	-	-
412	Rothstein	68	1	64	4	-	-
416	Rückersdorf	292	2	240	8	-	2
420	Seethain	141	4	134	1	-	2
424	Sallgast	336	4	207	10	-	-
428	Saxdorf	59	-	46	4	-	-
432	Schacksdorf	107	1	101	2	-	-
436	Schadowitz	54	1	47	2	-	-
440	Schilda	203	1	192	7	-	2
444	Schlieben, Stadt	537	20	450	19	10	17
448	Schmerkendorf	168	11	156	2	-	-
452	Schönborn	383	4	342	13	-	16
456	Schönwalde	73	-	70	1	-	-
460	Schönwalde, Stadt	316	10	262	23	-	-
464	Schraden	166	1	158	7	-	-
468	Sonnenwalde, Stadt	296	10	241	15	-	2
472	Staupitz	164	1	159	4	-	-
476	Stechau	116	-	106	-	-	-
480	Stolzenhain	107	8	85	3	-	-
484	Stolzenhain a.d. Röder	138	2	128	3	2	-
488	Trebbus	132	2	126	4	-	-
492	Trübitz	237	2	179	12	-	17
496	Uebigau, Stadt	530	18	466	28	-	6
500	Wahrenbrück, Stadt	245	2	221	12	1	-
504	Wainsdorf	122	1	115	6	-	-
508	Wehrhain	87	-	84	-	-	1
512	Werchau	54	1	42	3	1	5
516	Werenzhain	128	1	119	7	-	-
520	Wiederau	99	1	91	5	-	-
524	Wiepersdorf	58	-	51	4	-	-
528	Wildenau	75	1	69	2	-	-
532	Wildgrube	89	1	71	5	-	-
536	Winkel	66	2	65	-	-	-
540	Zeckerin	92	-	80	7	-	-
544	Züllsdorf	179	5	148	7	-	-
Landkreis zusammen		31 110	639	26 260	1 249	49	887

\*) Ohne Wohnheime, ohne Wohngebäude nur mit 1 oder 2 Ferien-/Freizeitwohneinheiten.

## Wohnungszählung 1995

## bzw. Verfügungs-/Nutzungsberechtigten

bzw. Verfügungs-/Nutzungsberechtigter								Schl Nr.
sonst. Wohnungs- unternehmen (einschließlich kommunales Woh- nungsunternehmen)	Kreditinstitut, Versicherungs- unternehmen	Immobilien- fonds, sonstiges Unternehmen (einschl. Deutsche Bahn AG, Post)	Treuhand-Liegen- schaftsgesellschaft Bodenverwertungs- u. -verwaltungs GmbH	Gemeinde	Bund, Land oder sonst. jurist. Person des öffentlichen Rechts	Kirche, Reli- gions- gesell- schaft	sonstige Organisation ohne Erwerbs- zweck	
1	-	-	-	1	-	-	-	1 380
-	-	-	-	3	-	-	-	- 384
-	-	-	-	2	-	1	-	- 388
2	-	-	-	-	-	-	-	- 392
1	-	-	-	1	1	-	-	- 396
-	-	-	7	6	-	-	-	- 400
-	-	1	1	-	1	1	-	- 404
-	-	-	-	-	-	-	-	- 408
-	-	-	-	-	-	-	-	- 412
25	-	4	1	-	11	1	-	- 416
-	-	-	-	3	-	1	-	- 420
2	-	2	88	27	-	-	-	- 424
-	-	-	5	3	-	1	-	- 428
-	-	1	1	2	-	-	-	- 432
-	-	1	2	1	1	-	-	- 436
-	-	-	-	1	1	-	-	- 440
1	-	5	3	26	3	3	-	- 444
3	-	2	5	-	-	-	-	- 448
2	-	1	8	-	-	1	-	- 452
-	-	-	-	-	1	1	-	- 456
6	-	-	-	22	1	2	-	- 460
-	-	-	-	1	-	-	-	- 464
29	-	2	4	-	1	2	-	- 468
-	-	-	-	1	-	-	-	- 472
10	-	-	-	-	-	-	-	- 476
-	-	6	8	5	-	-	-	- 480
-	-	-	4	1	-	-	-	- 484
-	-	1	-	-	-	1	-	- 488
-	-	1	24	1	1	2	-	- 492
24	-	-	2	1	2	1	-	- 496
1	-	-	-	9	-	1	-	- 500
-	-	-	-	1	-	-	-	- 504
-	-	-	-	2	-	-	-	- 508
-	-	-	3	-	-	-	-	- 512
2	-	-	-	-	-	-	-	- 516
2	-	-	-	-	-	1	-	- 520
-	-	-	1	1	1	-	-	- 524
1	-	-	-	3	-	-	-	- 528
1	-	1	7	4	-	-	-	- 532
1	-	-	-	-	-	-	-	- 536
3	-	-	2	-	-	-	-	- 540
4	1	-	1	3	15	-	-	- 544
1 315	12	310	417	406	133	64	-	8

Schl. Nr.	Gemeinde	Insgesamt	Da		
			volkseigen		
			zusammen	in Rechtsträgerschaft von Kommunen und kommunalen Wohnungsunternehmen	in anderer Rechtsträger- schaft oder sonstiges Volkseigentum
62	Elba-Elster				
004	Ahlsdorf	108	15	14	1
008	Altenau	83	4	4	-
012	Arenzhain	55	2	-	-
016	Arnsnesta	60	-	-	-
020	Babben	36	4	3	1
024	Bad Liebenwarda, Stadt	2 609	194	169	25
028	Bahnsdorf	48	3	3	-
032	Bahren	69	-	-	-
036	Beiersdorf	69	1	-	-
040	Bernsdorf	46	2	-	-
044	Betten	71	-	-	-
048	Beutersitz	101	7	7	-
052	Beyern	108	2	-	-
056	Bönitz	74	5	5	-
060	Borken	46	-	-	-
064	Brandis	74	3	3	-
068	Breitenau	86	3	3	-
072	Brenitz	57	6	3	3
076	Brottewitz	73	25	10	15
080	Buchhain	110	1	-	-
084	Buckau	84	3	3	-
088	Crinitz	321	32	28	4
092	Doberlug-Kirchhain, Stadt	1 627	272	222	50
096	Dollenchen	130	4	4	-
100	Döllingen	142	4	3	1
104	Domsdorf	132	26	11	15
108	Drasdo	61	-	-	-
112	Dübrichen	62	3	3	-
116	Dubro	114	6	5	1
120	Eichholz-Dröbzig	121	1	-	-
124	Elsterwerda, Stadt	1 960	135	121	14
128	Falkenberg/Elster, Stadt	1 144	189	100	89
132	Fermerswalde	49	2	-	-
136	Fichtenberg	192	4	4	-
140	Finstertal, Stadt	3 140	625	605	20
144	Fischwasser	71	3	1	2
148	Frankena	97	-	-	-
152	Frankenhain	57	2	-	-
156	Freileben	97	4	1	3
160	Friedersdorf	67	1	-	-
164	Friedersdorf	31	3	3	-
168	Gahro	63	-	-	-
172	Göllnitz	104	1	-	-
176	Gorden	204	4	4	-
180	Goßmar	118	5	2	3
184	Gräfendorf	88	5	5	-
188	Grassau	106	1	-	-

\*) Ohne Wohnheime, ohne Wohngebäude nur mit 1 oder 2 Ferien-/Freizeitwohneinheiten.

Wohnungszählung 1995

Eigentumsform am 2. Oktober 1990

von							Schl Nr.
genossenschaftlich			privat			sonstiges (z.B. ausländische Streitkräfte, unbekannt)	
zusammen	AWG,GWG	LPG, PGH, sonstige Genossenschaften	zusammen	vom Eigentümer oder anderen privatrecht- lich verwaltet	in staatlicher Verwaltung		
8	2	6	85	85	-	- 004	
15	1	14	64	64	-	- 008	
-	-	-	53	53	-	- 012	
2	.	.	58	58	-	- 016	
-	-	-	32	32	-	- 020	
102	82	20	2 297	2 289	8	16 024	
7	-	7	38	37	1	- 028	
1	.	.	67	67	-	1 032	
3	-	3	65	65	-	- 036	
-	-	-	44	44	-	- 040	
1	.	.	70	70	-	- 044	
1	-	-	93	88	5	- 048	
1	-	-	104	104	-	1 052	
1	-	-	68	68	-	- 056	
-	-	-	46	46	-	- 060	
4	-	4	67	67	-	- 064	
1	-	-	79	78	1	3 068	
1	.	-	49	48	1	1 072	
12	2	10	36	34	2	- 076	
3	-	3	106	105	1	- 080	
-	-	-	81	81	-	- 084	
11	10	1	274	269	5	4 088	
51	38	13	1 297	1 284	13	7 092	
2	-	-	121	121	-	3 096	
1	-	-	136	136	-	1 100	
1	-	-	105	105	-	- 104	
-	-	-	61	61	-	- 108	
-	-	-	59	59	-	- 112	
-	-	-	104	103	1	4 116	
2	.	-	118	118	-	- 120	
196	180	16	1 610	1 604	6	19 124	
81	73	8	813	808	5	61 128	
1	.	.	46	46	-	- 132	
9	-	9	179	177	2	- 136	
330	315	15	2 135	2 121	14	50 140	
-	-	-	67	66	1	1 144	
5	1	4	92	92	-	- 148	
-	-	-	55	55	-	- 152	
-	-	-	93	92	1	- 156	
2	.	.	64	64	-	- 160	
3	-	3	25	25	-	- 164	
1	-	-	62	62	-	- 168	
5	-	5	97	97	-	1 172	
1	-	-	199	199	-	- 176	
4	1	3	106	106	-	3 180	
5	-	5	78	78	-	- 184	
5	5	-	99	99	-	1 188	

Schl. Nr.	Gemeinde	Insgesamt	Da			
			volkseigen			
			zusammen	in Rechtsträgerschaft von Kommunen und kommunalen Wohnungsunternehmen	in anderer Rechtsträger- schaft oder sonstiges Volkseigentum	
192	Gröbitz	66	-	-	-	-
196	Gröden	406	14	11		3
200	Großkrausnik	58	1	.		.
204	Großbrössen	124	7	6		1
208	Großthiemig	326	7	6		1
212	Gruhno	45	1	.		.
216	Haida	214	3	3		-
220	Hennersdorf	86	9	9		-
224	Herzberg/Elster, Stadt	1 554	189	171		18
228	Hillmersdorf	61	2	.		.
232	Hirschfeld	356	9	7		2
236	Hohenbucko	181	9	7		2
240	Hohenleipisch	710	19	15		4
244	Jagsal	45	1	.		.
248	Jeßnigk	101	2	.		.
252	Kahla	111	3	3		-
256	Kauxdorf	52	2	.		.
260	Kleinkrausnik	47	-	-		-
264	Knippelsdorf	89	3	3		-
268	Kolochau	137	4	3		1
272	Kölsa	188	31	9		22
276	Körba	56	-	-		-
280	Koßdorf	216	18	15		3
284	Langennaundorf	100	3	3		-
288	Lebusa	116	27	6		21
292	Lichterfeld	90	14	12		2
296	Lieskau	74	1	.		.
300	Lindena	111	5	4		1
304	Lindthal	54	3	1		2
308	Löhsten	58	2	.		.
312	Lugau	166	8	6		2
316	Mahdel	51	1	.		.
320	Malitschkendorf	63	1	.		.
324	Martinskirchen	97	11	9		2
328	Marxdorf	45	4	3		1
332	Massen	331	16	14		2
336	Merzdorf	296	12	12		-
340	Mühlberg/Elbe, Stadt	637	83	78		5
344	Münchhausen	124	1	.		.
348	Naundorf	65	3	3		-
352	Nexdorf	67	3	3		-
356	Oelsig	74	4	4		-
360	Oppelhain	133	5	3		2
364	Osteroda	72	2	.		.
368	Pahlsdorf	17	-	-		-
372	Plessa	676	19	12		7
376	Polzen	95	3	2		1
380	Ponnsdorf	38	2	.		.

\*) Ohne Wohnheime, ohne Wohngebäude nur mit 1 oder 2 Ferien-/Freizeitwohneinheiten.

Wohnungszählung 1995

Eigentumsform am 2. Oktober 1990

von							Schl Nr.
genossenschaftlich			privat			sonstiges (z.B. ausländische Streitkräfte, unbekannt)	
zusammen	AWG, GWG	LPG, PCH, sonstige Genossenschaften	zusammen	vom Eigentümer oder anderen privatrecht- lich verwaltet	in staatlicher Verwaltung		
2	.	.	64	64	-	-	192
3	-	3	389	389	-	-	196
2	.	.	55	55	-	-	200
7	2	5	110	109	1	-	204
-	-	-	316	315	1	3	208
7	-	7	36	35	1	1	212
-	-	-	211	208	3	-	216
-	-	-	77	76	1	-	220
131	121	10	1 226	1 216	10	8	224
1	.	.	58	57	1	-	228
3	-	3	337	337	-	7	232
21	3	18	150	149	1	1	236
5	1	4	673	668	5	13	240
3	-	3	41	41	-	-	244
4	-	4	94	94	-	1	248
1	-	-	107	105	2	-	252
4	-	4	46	45	1	-	256
-	-	-	47	47	-	-	260
1	-	-	85	85	-	-	264
2	.	-	130	129	1	1	268
8	-	8	149	149	-	-	272
-	-	-	55	55	-	1	276
27	5	22	171	169	2	-	280
3	-	3	93	93	-	1	284
7	-	7	82	82	-	-	288
2	-	-	73	73	-	1	292
2	-	.	70	70	-	1	296
3	1	2	102	102	-	1	300
1	-	-	49	45	4	1	304
1	-	-	54	54	-	1	308
-	-	-	158	158	-	-	312
-	-	-	50	50	-	-	316
1	-	.	61	61	-	-	320
5	-	5	81	80	1	-	324
-	-	-	40	39	1	1	328
7	1	6	303	302	1	5	332
3	-	3	278	278	-	3	336
14	10	4	535	532	3	5	340
4	1	3	119	119	-	-	344
2	-	.	60	60	-	-	348
-	-	-	64	64	-	-	352
1	.	-	68	68	-	1	356
23	-	23	103	103	-	2	360
4	1	3	66	66	-	-	364
7	-	7	10	10	-	-	368
15	12	3	616	613	3	26	372
3	-	3	89	89	-	-	376
1	-	.	34	34	-	1	380

Schl. Nr.	Gemeinde	Insgesamt	Da		
			volkseigen		
			zusammen	in Rechtsträgerschaft von Kommunen und kommunalen Wohnungsunternehmen	in anderer Rechtsträger- schaft oder sonstiges Volkseigentum
384	Prestowitz	120	4	4	-
388	Prießen	80	3	3	-
392	Prösen	546	9	9	-
396	Proßmarke	66	2	2	-
400	Rahnisdorf	57	8	2	6
404	Rehfeld	96	5	1	4
408	Reichenhain	87	1	-	-
412	Rothstein	67	-	-	-
416	Rückersdorf	286	40	27	13
420	Saathain	137	5	5	-
424	Sallgast	335	52	6	46
428	Saxdorf	59	5	5	-
432	Schacksdorf	88	3	2	1
436	Schadewitz	53	3	2	1
440	Schilda	202	3	2	1
444	Schlieben, Stadt	511	79	61	18
448	Schmerkendorf	160	11	4	7
452	Schönborn	378	20	11	9
456	Schönnewalde	71	2	-	-
460	Schönnewalde, Stadt	298	27	26	1
464	Schraden	158	1	-	-
468	Sonnenwalde, Stadt	285	41	35	6
472	Staupitz	161	1	-	-
476	Stechau	111	12	12	-
480	Stolzenhain	102	6	5	1
484	Stolzenhain a.d. Röder	137	4	3	1
488	Trebbus	126	3	2	1
492	Tröbitz	232	43	6	37
496	Uebigau, Stadt	505	29	25	4
500	Wahrenbrück, Stadt	231	13	13	-
504	Wainsdorf	118	3	3	-
508	Wehrhain	87	4	4	-
512	Werchau	51	22	5	17
516	Weranzhain	127	2	-	-
520	Wiederau	97	3	3	-
524	Wiepersdorf	55	1	-	-
528	Wildenau	73	3	3	-
532	Wildgrube	87	12	5	7
536	Winkel	62	2	-	-
540	Zeckerin	90	6	6	-
544	Züllsdorf	178	13	7	6
	Landkreis zusammen	30 014	2 685	2 141	544

\*) Ohne Wohnheime, ohne Wohngebäude nur mit 1 oder 2 Ferien-/Freizeitwohneinheiten.

Wohnungszählung 1995

Eigentumsform am 2. Oktober 1990

von							Schl Nr.
genossenschaftlich			privat			sonstiges (z.B. ausländische Streitkräfte, unbekannt)	
zusammen	AWG, GNG	LPG, PGH, sonstige Genossenschaften	zusammen	von Eigentümer oder anderen privatrecht- lich verwaltet	in staatlicher Verwaltung		
-	-	-	116	116	-	-	384
1	.	.	76	76	-	-	388
26	25	1	509	507	2	2	392
-	-	-	64	63	1	-	396
6	1	5	42	42	-	1	400
1	.	.	90	90	-	-	404
-	-	-	86	86	-	-	408
-	-	-	66	66	-	1	412
6	2	4	239	237	2	1	416
-	-	-	132	132	-	-	420
5	-	5	193	191	2	85	424
7	-	7	46	46	-	1	428
-	-	-	85	85	-	-	432
2	.	.	48	47	1	-	436
6	2	4	187	187	-	6	440
29	20	9	399	394	5	4	444
3	1	2	146	146	-	-	448
5	4	1	352	349	3	1	452
1	.	.	68	68	-	-	456
10	2	8	259	258	1	2	460
2	.	.	154	154	-	1	464
11	2	9	231	230	1	2	468
-	-	-	157	157	-	3	472
2	.	.	97	97	-	-	476
7	-	7	80	80	-	9	480
6	1	5	126	126	-	1	484
1	.	.	121	121	-	1	488
11	11	-	177	177	-	1	492
3	-	3	468	465	3	5	496
1	.	.	211	210	1	6	500
-	-	-	114	114	-	1	504
-	-	-	83	83	-	-	508
-	-	-	29	29	-	-	512
3	2	1	121	121	-	1	516
1	.	.	91	91	-	2	520
2	.	.	52	52	-	-	524
1	.	.	68	68	-	1	528
-	-	-	73	73	-	2	532
-	-	-	60	60	-	-	536
6	-	6	78	78	-	-	540
6	-	6	157	145	12	2	544
1 391	945	446	25 533	25 389	144	405	

Schl Nr.	Gemeinde	Insgesamt	Davon mit ... Geschossen					
			1	2	3	4	5 - 7	8 und mehr
		1	2	3	4	5	6	7
62	Elbe-Elster							
004	Ahlsdorf	111	37	73	1	-	-	-
008	Altenau	84	33	49	2	-	-	-
012	Arenzhain	57	29	25	3	-	-	-
016	Arnsnesta	63	34	29	-	-	-	-
020	Babben	36	23	13	-	-	-	-
024	Bad Liebenwerda, Stadt	2736	706	1749	184	74	23	-
028	Bahnsdorf	48	26	22	-	-	-	-
032	Bahren	73	25	47	1	-	-	-
036	Beiersdorf	69	27	42	-	-	-	-
040	Bernsdorf	47	23	24	-	-	-	-
044	Betten	74	23	50	1	-	-	-
048	Beutersitz	101	37	61	3	-	-	-
052	Beyern	112	27	83	2	-	-	-
056	Bönitz	76	26	47	3	-	-	-
060	Borken	48	25	23	-	-	-	-
064	Brandis	74	37	36	-	1	-	-
068	Breitenau	91	46	41	2	2	-	-
072	Brenitz	58	10	47	1	-	-	-
076	Brottowitz	76	19	42	8	4	3	-
080	Buchhain	113	56	57	-	-	-	-
084	Buckau	90	40	47	3	-	-	-
088	Crinitz	340	130	185	23	1	1	-
092	Doberlug-Kirchhain, Stadt	1670	391	1037	151	53	38	-
096	Dollenchen	134	61	70	2	1	-	-
100	Döllingen	144	59	84	1	-	-	-
104	Domsdorf	135	48	80	7	-	-	-
108	Drasdo	62	28	34	-	-	-	-
112	Dübrichen	64	33	30	1	-	-	-
116	Dubro	120	57	61	1	1	-	-
120	Eichholz-Dröbig	124	67	56	1	-	-	-
124	Elsterwerda, Stadt	2031	452	1243	190	94	52	-
128	Falkenberg/Elster, Stadt	1190	184	674	248	53	31	-
132	Fermerswalde	54	14	37	3	-	-	-
136	Fichtenberg	193	51	139	3	-	-	-
140	Finstenwalde, Stadt	3275	711	1522	516	288	238	-
144	Fischwasser	74	30	42	1	1	-	-
148	Frankena	98	60	37	1	-	-	-
152	Frankenhain	57	25	32	-	-	-	-
156	Fraileben	100	19	81	-	-	-	-
160	Friedersdorf	69	44	24	1	-	-	-
164	Friedersdorf	35	12	21	2	-	-	-
168	Gahro	64	35	29	-	-	-	-
172	Göllnitz	104	55	48	1	-	-	-
176	Gorden	206	74	129	3	-	-	-
180	Goßmar	127	65	59	3	-	-	-
184	Gräfendorf	93	20	71	2	-	-	-

\*) Ohne Wohnheime, ohne Wohngebäude nur mit 1 oder 2 Ferien-/Freizeitwohneinheiten.

Wohnungszählung 1995

Geschosse und Zahl der Wohnungen

Darunter (v. Sp.1) mit ... Wohnungen						
1	2	3 - 6	7 - 12	13 - 20	21 und mehr	Schl. Nr.
8	9	10	11	12	13	
87	21	3	-	-	-	- 004
66	11	7	-	-	-	- 008
45	11	1	-	-	-	- 012
60	3	-	-	-	-	- 016
28	8	-	-	-	-	- 020
1780	673	175	101	-	-	- 024
33	12	3	-	-	-	- 028
55	13	1	-	-	-	- 032
50	19	-	-	-	-	- 036
42	4	1	-	-	-	- 040
51	21	1	-	-	-	- 044
74	25	2	-	-	-	- 048
73	39	-	-	-	-	- 052
52	20	3	1	-	-	- 056
41	7	-	-	-	-	- 060
54	17	1	-	-	-	- 064
66	24	-	-	-	-	- 068
42	12	3	-	-	-	- 072
42	11	16	7	-	-	- 076
61	48	3	-	-	-	- 080
69	20	1	-	-	-	- 084
227	76	35	1	-	-	- 088
993	386	196	86	8	-	- 092
113	17	3	-	-	-	- 096
101	37	5	-	-	-	- 100
101	20	11	3	-	-	- 104
47	15	-	-	-	-	- 108
37	26	-	-	-	-	- 112
98	20	2	-	-	-	- 116
96	26	2	-	-	-	- 120
1183	526	166	149	2	-	- 124
543	293	265	89	-	-	- 128
36	15	2	-	-	-	- 132
142	44	6	-	-	-	- 136
1634	576	516	523	20	-	- 140
53	19	1	-	-	-	- 144
76	21	1	-	-	-	- 148
41	16	-	-	-	-	- 152
79	21	-	-	-	-	- 156
58	10	-	-	-	-	- 160
28	6	1	-	-	-	- 164
41	21	1	-	-	-	- 168
86	18	-	-	-	-	- 172
147	57	2	-	-	-	- 176
107	16	1	1	-	-	- 180
61	28	4	-	-	-	- 184

Schl. Nr.	Gemeinde	Insgesamt	Davon mit ... Geschossen					
			1	2	3	4	5 - 7	8 und mehr
		1	2	3	4	5	6	7
188	Grassau	109	57	50	2	-	-	-
192	Gröbitz	77	36	40	1	-	-	-
196	Gröden	430	107	305	12	6	-	-
200	Großkrausnik	60	34	25	-	1	-	-
204	Großrössen	131	53	76	1	1	-	-
208	Großthiemig	333	69	252	11	1	-	-
212	Gruhno	46	33	13	-	-	-	-
216	Haide	225	57	167	1	-	-	-
220	Hannersdorf	87	40	46	1	-	-	-
224	Herzberg/Elster, Stadt	1622	363	950	159	115	35	-
228	Hillmersdorf	64	24	39	1	-	-	-
232	Hirschfeld	371	88	271	12	-	-	-
236	Hohenbucko	184	65	114	5	-	-	-
240	Hohenleipisch	726	244	461	19	2	-	-
244	Jagsal	47	20	27	-	-	-	-
248	Jeßnigk	104	44	58	1	1	-	-
252	Kahla	114	49	61	3	1	-	-
256	Kauxdorf	54	18	35	1	-	-	-
260	Kleinkrausnik	48	24	24	-	-	-	-
264	Knippelsdorf	92	37	54	1	-	-	-
268	Kolochau	143	64	76	3	-	-	-
272	Kölse	196	71	108	14	3	-	-
276	Körba	58	36	22	-	-	-	-
280	Koßdorf	219	63	145	9	2	-	-
284	Langennaundorf	101	47	54	-	-	-	-
288	Lebusa	120	50	64	6	-	-	-
292	Lichterfeld	102	22	66	6	8	-	-
296	Lieskau	75	35	39	1	-	-	-
300	Lindena	113	77	34	2	-	-	-
304	Lindthal	56	27	29	-	-	-	-
308	Löhsten	58	29	27	2	-	-	-
312	Lugau	168	77	90	1	-	-	-
316	Mahdel	53	22	31	-	-	-	-
320	Malitschkendorf	66	31	33	2	-	-	-
324	Martinskirchen	104	46	57	1	-	-	-
328	Marxdorf	50	22	27	1	-	-	-
332	Massen	345	116	204	23	2	-	-
336	Merzdorf	308	86	216	6	-	-	-
340	Mühlberg/Elbe, Stadt	658	135	428	70	25	-	-
344	Münchhausen	131	56	72	2	1	-	-
348	Naundorf	67	40	27	-	-	-	-
352	Nexdorf	68	39	28	1	-	-	-
356	Oelsig	80	63	17	-	-	-	-
360	Oppelhain	138	54	82	2	-	-	-
364	Osteroda	74	42	30	2	-	-	-
368	Pahlsdorf	18	9	8	1	-	-	-
372	Plessa	687	210	453	21	3	-	-
376	Polzen	100	55	43	2	-	-	-

-----  
\*) Ohne Wohnheime, ohne Wohngebäude nur mit 1 oder 2 Ferien-/Freizeitwohneinheiten.

Wohnungszählung 1995

Geschosse und Zahl der Wohnungen

Darunter (v. Sp.1) mit ... Wohnungen						
1	2	3 - 6	7 - 12	13 - 20	21 und mehr	Schl Nr.
8	9	10	11	12	13	
87	19	2	-	-	-	- 188
59	16	1	-	-	-	- 192
277	127	20	6	-	-	- 196
49	11	-	-	-	-	- 200
93	32	6	-	-	-	- 204
206	113	13	-	-	-	- 208
33	13	-	-	-	-	- 212
158	66	1	-	-	-	- 216
58	22	7	-	-	-	- 220
1024	298	137	143	14	-	- 224
49	10	4	-	-	-	- 228
236	115	19	-	-	-	- 232
154	21	8	-	-	-	- 236
455	245	24	-	-	-	- 240
37	10	-	-	-	-	- 244
73	28	2	-	-	-	- 248
83	28	3	-	-	-	- 252
36	16	2	-	-	-	- 256
38	8	1	-	-	-	- 260
73	15	2	-	-	-	- 264
124	17	2	-	-	-	- 268
136	41	16	3	-	-	- 272
49	9	-	-	-	-	- 276
141	52	24	2	-	-	- 280
68	29	3	-	-	-	- 284
95	13	9	-	-	-	- 288
55	36	3	8	-	-	- 292
58	15	2	-	-	-	- 296
76	34	3	-	-	-	- 300
44	11	1	-	-	-	- 304
46	10	1	-	-	-	- 308
130	36	1	-	-	-	- 312
42	11	-	-	-	-	- 316
56	8	2	-	-	-	- 320
81	18	5	-	-	-	- 324
41	9	-	-	-	-	- 328
235	91	17	1	1	-	- 332
214	82	12	-	-	-	- 336
390	150	94	20	-	-	- 340
91	38	-	-	-	-	- 344
43	23	1	-	-	-	- 348
56	12	-	-	-	-	- 352
67	11	-	-	-	-	- 356
101	36	1	-	-	-	- 360
61	11	2	-	-	-	- 364
13	4	-	-	-	-	- 368
405	235	41	4	1	-	- 372
80	17	3	-	-	-	- 376

Schl. Nr.	Gemeinde	Insgesamt	Davon mit ... Geschossen					
			1	2	3	4	5 - 7	8 und mehr
		1	2	3	4	5	6	7
380	Ponnsdorf	39	24	14	-	1	-	-
384	Prastewitz	128	58	68	1	1	-	-
388	Prießen	82	53	29	-	-	-	-
392	Prösen	557	115	388	53	1	-	-
396	Proßmarke	67	33	32	2	-	-	-
400	Rahnisdorf	57	21	31	5	-	-	-
404	Rehfald	96	31	64	1	-	-	-
408	Reichenhain	87	15	66	5	1	-	-
412	Rothstein	68	29	39	-	-	-	-
416	Rückersdorf	292	107	146	17	22	-	-
420	Saethain	141	27	111	3	-	-	-
424	Sallgast	336	138	188	9	1	-	-
428	Saxdorf	59	15	41	3	-	-	-
432	Schacksdorf	107	38	52	4	-	13	-
436	Schadewitz	54	27	27	-	-	-	-
440	Schilda	203	109	92	1	1	-	-
444	Schlieben, Stadt	537	204	276	38	18	1	-
448	Schmerkendorf	168	83	81	4	-	-	-
452	Schönborn	383	138	223	17	5	-	-
456	Schönwalde	73	42	31	-	-	-	-
460	Schönwalde, Stadt	316	79	224	13	-	-	-
464	Schraden	166	36	126	4	-	-	-
468	Sonnenwalde, Stadt	296	98	168	25	5	-	-
472	Staupitz	164	47	115	2	-	-	-
476	Stechau	116	45	63	7	1	-	-
480	Stolzenhain	107	44	53	10	-	-	-
484	Stolzenhain a.d. Röder	138	27	109	2	-	-	-
488	Trabbus	132	64	64	3	1	-	-
492	Tröbitz	237	110	96	28	3	-	-
496	Uebigau, Stadt	530	179	325	18	8	-	-
500	Wahrenbrück, Stadt	245	79	151	15	-	-	-
504	Wainsdorf	122	6	116	-	-	-	-
508	Wehrhain	87	44	42	1	-	-	-
512	Werchau	54	25	28	-	1	-	-
516	Werenzhain	128	64	64	-	-	-	-
520	Wiederau	99	56	41	2	-	-	-
524	Wiepersdorf	58	39	19	-	-	-	-
528	Wildenau	75	36	38	1	-	-	-
532	Wildgrube	89	43	44	2	-	-	-
536	Winkel	66	27	39	-	-	-	-
540	Zeckerin	92	40	49	2	1	-	-
544	Züllsdorf	179	76	94	9	-	-	-
	Landkreis zusammen	31110	9691	18077	2091	816	435	-

\*) Ohne Wohnheime, ohne Wohngebäude nur mit 1 oder 2 Ferien-/Freizeitwohneinheiten.

## Wohnungszählung 1995

## Geschosse und Zahl der Wohnungen

Darunter (v. Sp.1) mit ... Wohnungen						
1	2	3 - 6	7 - 12	13 - 20	21 und mehr	Schl Nr.
8	9	10	11	12	13	
31	8	-	-	-	-	- 380
103	23	2	-	-	-	- 384
64	16	1	-	-	-	- 388
290	225	42	-	-	-	- 392
46	19	2	-	-	-	- 396
37	12	6	-	-	-	- 400
67	29	-	-	-	-	- 404
48	35	4	-	-	-	- 408
57	11	-	-	-	-	- 412
197	56	13	26	-	-	- 416
83	53	4	-	-	-	- 420
226	74	35	1	-	-	- 424
42	9	7	-	-	-	- 428
71	16	7	13	-	-	- 432
47	7	-	-	-	-	- 436
160	41	1	-	-	-	- 440
378	83	59	16	-	-	- 444
116	45	7	-	-	-	- 448
259	97	15	9	-	-	- 452
60	10	-	-	-	-	- 456
229	64	20	1	-	-	- 460
111	51	4	-	-	-	- 464
189	69	31	4	-	-	- 468
94	66	4	-	-	-	- 472
97	14	4	1	-	-	- 476
70	27	9	-	-	-	- 480
77	51	9	1	-	-	- 484
100	32	-	-	-	-	- 488
164	34	30	9	-	-	- 492
359	130	31	8	-	-	1 496
167	65	12	-	-	-	- 500
64	58	-	-	-	-	- 504
58	24	3	-	-	-	- 508
42	9	3	-	-	-	- 512
85	41	2	-	-	-	- 516
83	13	3	-	-	-	- 520
47	10	-	-	-	-	- 524
58	16	1	-	-	-	- 528
59	22	8	-	-	-	- 532
54	11	1	-	-	-	- 536
64	25	3	-	-	-	- 540
131	36	11	1	-	-	- 544
20059	7338	2330	1238	46	2	

Schl. Nr.	Gemeinde	Insgesamt	Und zwar					
			Bauweise		Erhaltung			
			traditionelle	Montage-	Gebäude ohne Schäden	Gebäude mit schweren Schäden an mindestens einem Bauteil	Socket	den Außenwänden
			Bauweise					
62	Elbe-Elster							
004	Ahlsdorf	111	108	3	30	4	-	-
008	Altenau	84	80	4	12	3	2	3
012	Arenzhain	57	56	1	14	2	-	-
016	Arnsnesta	63	63	-	9	6	4	2
020	Babben	36	36	-	7	1	-	-
024	Bad Liebenwerda, Stadt	2 736	2 623	113	693	118	35	37
028	Bahnsdorf	48	47	1	10	2	1	-
032	Bahren	73	73	-	18	3	1	1
036	Beiersdorf	69	69	-	8	3	-	-
040	Bernsdorf	47	47	-	3	2	-	-
044	Betten	74	74	-	18	4	2	3
048	Beutersitz	101	98	3	22	1	-	1
052	Beyern	112	109	3	35	4	2	1
056	Bönitz	76	73	3	16	3	1	2
060	Borken	48	48	-	11	1	-	1
064	Brandis	74	74	-	11	7	3	3
068	Breiteneu	91	91	-	23	9	-	1
072	Brenitz	58	58	-	6	5	2	1
076	Brottowitz	76	65	11	15	5	1	3
080	Buchhain	113	111	2	27	5	1	-
084	Buckau	90	90	-	24	3	-	-
088	Crinitz	340	328	12	146	7	1	2
092	Doberlug-Kirchhain, Stadt	1 670	1 552	118	456	54	15	14
096	Dollenchen	134	133	1	20	8	3	2
100	Döllingen	144	141	3	21	7	3	2
104	Domsdorf	135	134	1	20	5	3	-
108	Drasdo	62	62	-	14	2	-	2
112	Dübrichen	64	64	-	16	1	-	-
116	Dubro	120	119	1	37	3	2	3
120	Eichholz-Drüßig	124	121	3	28	12	6	6
124	Elsterwerda, Stadt	2 031	1 859	172	607	83	28	29
128	Falkenberg/Elster, Stadt	1 190	1 061	129	418	27	8	12
132	Fermerswalde	54	48	6	15	4	-	-
136	Fichtenberg	193	191	2	23	7	2	2
140	Finsterwalde, Stadt	3 275	2 758	517	1 088	168	74	81
144	Fischwasser	74	74	-	15	6	1	2
148	Frankena	98	92	6	23	9	3	-
152	Frankenhain	57	57	-	9	1	-	-
156	Freileben	100	99	1	22	3	1	1
160	Friedersdorf	69	69	-	12	2	-	-
164	Friedersdorf	35	32	3	7	2	1	1
168	Gahro	64	63	1	12	4	1	1
172	Göllnitz	104	104	-	15	4	1	1
176	Gorden	206	205	1	31	13	6	5

\*) Ohne Wohnheime, ohne Wohngebäude nur mit 1 oder 2 Ferien-/Freizeitwohneinheiten.  
1) Mehrfachnennungen möglich.

Wohnungszählung 1995

zustand sowie Abwasserentsorgung

nach								Schl Nr.
zustand					Abwasserentsorgung			
Schäden am/an 1)				ohne Angabe	Kanali- sation	Klärgrube, Auffang- behälter mit Entleerung	Ver- Sickerungs- anlage oder Sonstiges	
der Treppen- anlage	der Dach- konstruktion	der Dachdeckung, der Dach- ent- wässerung	den Schornsteinen					
-	3	3	1	-	-	104	7 004	
1	1	1	1	-	6	71	7 008	
-	-	-	2	-	-	51	6 012	
1	4	2	2	-	-	63	- 016	
-	-	1	-	-	-	36	- 020	
21	37	80	33	14	470	2 044	222 024	
1	-	-	-	-	-	44	4 028	
-	1	2	1	-	-	69	4 032	
-	2	1	1	1	-	67	2 036	
-	-	1	1	-	-	47	- 040	
1	2	2	2	-	22	49	3 044	
-	-	1	-	1	96	5	- 048	
1	1	3	1	-	-	108	4 052	
1	-	1	-	1	-	68	8 056	
-	-	-	-	-	-	46	2 060	
3	3	4	3	-	-	71	3 064	
2	1	5	1	-	62	26	3 068	
1	1	3	2	-	-	56	2 072	
1	2	2	2	-	12	57	7 076	
1	2	2	3	-	-	112	1 080	
-	1	2	1	-	-	86	4 084	
2	2	3	3	2	110	221	9 088	
12	16	22	30	-	238	1 360	72 092	
2	4	5	6	1	3	118	13 096	
1	2	4	3	-	8	119	17 100	
-	-	1	3	-	114	21	- 104	
-	1	1	-	-	-	52	10 108	
-	-	1	-	-	-	62	2 112	
-	-	1	1	-	-	115	5 116	
2	7	5	9	1	48	65	11 120	
23	28	36	29	9	433	1 456	142 124	
9	13	15	16	-	881	289	20 128	
2	1	1	2	-	-	48	6 132	
2	-	2	1	-	-	175	18 136	
64	89	96	98	7	2 088	1 061	126 140	
2	3	3	4	-	-	62	12 144	
2	2	3	4	-	86	11	1 148	
-	1	1	-	-	-	54	3 152	
1	1	1	-	-	42	56	2 156	
2	-	-	-	-	-	64	5 160	
-	1	1	1	-	-	35	- 164	
-	1	2	2	1	-	58	6 168	
-	-	1	3	-	10	89	5 172	
2	6	9	3	-	-	188	18 176	

Schl Nr.	Gemeinde	Insgesamt	Und zwar					
			Bauweise		Erhaltungs			
			traditio- nelle	Montage-	Gebäude ohne Schäden	Gebäude mit schweren Schäden an mindestens einem Bauteil	schwere	
							Sockel	den Außen- wänden
Bauweise								
180	Goßmar	127	126	1	30	7	1	1
184	Gräfendorf	93	93	-	24	4	1	1
188	Grassau	109	109	-	19	8	5	2
192	Gröbitz	77	72	5	21	3	1	1
196	Gröden	430	416	14	118	14	5	6
200	Großkrausnik	60	60	-	10	11	3	2
204	Großrössen	131	128	3	33	5	2	-
208	Großthiemig	333	330	3	88	13	3	1
212	Gruhno	46	45	1	7	4	2	2
216	Haida	225	222	3	53	6	1	2
220	Hennersdorf	87	87	-	20	4	-	1
224	Herzberg/Elster, Stadt	1 622	1 421	201	499	74	32	28
228	Hillmersdorf	64	63	1	14	1	-	-
232	Hirschfeld	371	364	7	98	14	7	3
236	Hohenbucko	184	178	6	41	4	2	2
240	Hohenleipisch	726	699	27	143	33	16	14
244	Jagsal	47	47	-	11	4	-	-
248	Jeßnigk	104	104	-	27	4	3	3
252	Kahla	114	109	5	24	9	3	3
256	Kauxdorf	54	50	4	10	4	2	-
260	Kleinkrausnik	48	48	-	16	1	-	-
264	Knippelsdorf	92	92	-	15	6	1	1
268	Kolochau	143	139	4	37	5	1	1
272	Kölsa	196	179	17	51	2	2	1
276	Körba	58	58	-	16	1	-	-
280	Koßdorf	219	211	8	41	5	1	-
284	Langennaundorf	101	97	4	16	4	3	1
288	Lebusa	120	112	8	21	2	-	-
292	Lichterfeld	102	84	18	34	4	1	1
296	Lieskau	75	74	1	12	5	2	2
300	Lindena	113	107	6	38	2	1	1
304	Lindthal	56	56	-	14	5	3	4
308	Löhsten	58	58	-	7	4	1	-
312	Lugau	168	164	4	35	6	3	1
316	Mahdel	53	53	-	9	2	1	1
320	Malitschkendorf	66	62	4	22	2	2	1
324	Martinskirchen	104	102	2	13	3	1	1
328	Marxdorf	50	50	-	9	2	1	-
332	Massen	345	334	11	95	19	4	3
336	Merzdorf	308	295	13	113	10	3	2
340	Mühlberg/Elbe, Stadt	658	600	58	147	35	9	9
344	Münchhausen	131	129	2	34	6	2	2
348	Naundorf	67	67	-	21	4	1	1
352	Nexdorf	68	67	1	11	4	-	-
356	Oelsig	80	78	2	16	3	1	-
360	Oppelhain	138	129	9	37	8	4	4

\*) Ohne Wohnheime, ohne Wohngebäude nur mit 1 oder 2 Ferien-/Freizeitwohneinheiten.  
1) Mehrfachnennungen möglich.

## Wohnungszählung 1995

## zustand sowie Abwasserentsorgung

nach									Schl Nr.
zustand					Abwasserentsorgung				
Schäden an/an 1)					ohne Angabe	Kanali- sation	Klärgrube, Auffang- behälter mit Entleerung	Ver- Sickerungs- anlage oder Sonstiges	
der Treppen- anlage	der Dach- konstruktion	der Dachdeckung, der Dach- ent- wässerung	den Schornsteinen						
1	4	5	5	-	74	43	10	180	
1	-	-	2	-	-	88	5	184	
1	3	1	4	-	-	94	15	188	
1	1	3	1	-	-	68	9	192	
6	6	9	9	-	13	402	15	196	
5	2	4	4	-	10	47	3	200	
1	4	4	1	-	-	126	5	204	
1	4	6	5	-	30	281	22	208	
1	3	4	2	1	-	41	5	212	
1	1	2	2	-	-	209	16	216	
2	1	2	3	-	-	77	10	220	
18	23	34	42	-	319	1 245	58	224	
-	-	-	1	-	-	58	6	228	
3	7	5	5	-	14	339	18	232	
3	-	2	2	-	-	171	13	236	
9	18	19	12	3	6	654	66	240	
2	1	2	2	-	-	47	-	244	
1	2	1	1	-	-	101	3	248	
4	4	5	3	1	-	100	14	252	
-	-	1	1	-	-	49	5	256	
-	-	1	-	-	8	36	4	260	
1	3	2	2	-	-	91	1	264	
2	2	2	3	-	125	18	-	268	
1	2	2	-	-	-	184	12	272	
1	-	-	1	-	-	57	1	276	
1	1	1	1	-	85	121	13	280	
-	-	1	3	-	-	87	14	284	
1	-	-	1	-	-	118	2	288	
1	1	3	2	-	-	94	8	292	
-	3	3	2	-	5	61	9	296	
1	1	1	1	-	-	107	6	300	
2	3	4	3	-	-	49	7	304	
-	1	3	1	-	-	48	10	308	
2	3	2	2	-	-	142	26	312	
-	2	2	1	-	-	51	2	316	
1	2	2	1	-	-	63	3	320	
1	-	1	-	-	-	95	9	324	
-	1	-	-	-	-	48	2	328	
5	8	11	6	-	43	284	18	332	
1	3	3	2	-	39	253	16	336	
5	16	17	14	-	186	446	26	340	
2	3	4	2	-	108	17	6	344	
-	-	2	3	-	-	65	2	348	
1	2	2	2	-	-	64	4	352	
1	1	2	1	1	69	8	3	356	
1	3	6	4	-	-	124	14	360	

Gebäude- und  
6 Wohngebäude \*) nach Bauweise, Erhaltung

Schl Nr.	Gemeinde	Insgesamt	Und zwar					
			Bauweise		Erhaltung			
			traditio- nelle	Montage- weise	Gebäude ohne Schäden	Gebäude mit schweren Schäden an mindestens einem Bauteil	schwere	
							Sockel	den Außen- wänden
364	Osteroda	74	74	-	13	6	1	1
368	Pahlsdorf	18	18	-	3	1	1	1
372	Plesse	687	671	16	180	22	7	9
376	Polzen	100	100	-	25	8	2	2
380	Ponnsdorf	39	38	1	9	1	1	1
384	Prastwitz	128	125	3	27	2	1	-
388	Prießen	82	82	-	16	3	2	1
392	Prösen	557	538	19	119	10	4	4
396	Proßmarke	67	67	-	24	3	-	1
400	Rahnisdorf	57	56	1	11	3	3	2
404	Rehfald	96	96	-	9	2	1	1
408	Reichenhain	87	87	-	28	1	1	1
412	Rothstein	68	67	1	13	5	3	3
416	Rückersdorf	292	249	43	71	20	10	12
420	Saathain	141	138	3	26	6	2	3
424	Sallgast	336	336	-	28	32	13	12
428	Saxdorf	59	55	4	3	3	1	-
432	Schacksdorf	107	83	24	22	5	2	2
436	Schadowitz	54	54	-	6	5	3	3
440	Schilda	203	203	-	43	10	3	5
444	Schlieben, Stadt	537	487	50	132	18	9	8
448	Schmerkendorf	168	165	3	50	5	2	2
452	Schönborn	383	372	11	85	18	12	11
456	Schönnewalde	73	72	1	11	3	-	-
460	Schönnewalde, Stadt	316	300	16	64	19	5	6
464	Schraden	166	161	5	38	6	2	2
468	Sonnenwalde, Stadt	296	262	34	57	17	8	4
472	Staupitz	164	160	4	27	15	9	7
476	Stechau	116	105	11	28	3	3	2
480	Stolzenhain	107	96	11	10	10	3	1
484	Stolzenhain a.d. Röder	138	137	1	33	3	2	1
488	Trabbus	132	128	4	27	4	1	-
492	Trübitz	237	223	14	68	17	7	6
496	Uebigau, Stadt	530	515	15	131	11	3	1
500	Wahrenbrück, Stadt	245	231	14	59	9	1	1
504	Wainsdorf	122	120	2	18	3	1	2
508	Wehrhain	87	87	-	18	12	4	4
512	Werchau	54	50	4	5	4	-	-
516	Werenzhain	128	127	1	29	4	1	-
520	Wiederau	99	99	-	21	4	1	3
524	Wiepersdorf	58	58	-	10	3	1	1
528	Wildenau	75	75	-	20	2	-	-
532	Wildgrube	89	89	-	12	4	3	2
536	Winkel	66	65	1	26	3	1	1
540	Zeckerin	92	88	4	13	6	1	1
544	Züllisdorf	179	174	5	24	5	1	1

\*) Ohne Wohnheime, ohne Wohngebäude nur mit 1 oder 2 Ferien-/Freizeitwohneinheiten.  
1) Mehrfachnennungen möglich.

## Wohnungszählung 1995

## zustand sowie Abwasserentsorgung

nach								Schl Nr.
zustand					Abwasserentsorgung			
Schäden an/an 1)				ohne Angabe	Kanali- sation	Klärgrube, Auffang- behälter mit Entleerung	Ver- Sickerungs- anlage oder Sonstiges	
der Treppen- anlage	der Dach- konstruktion	der Dachdeckung, der Dach- ent- wässerung	den Schornsteinen					
2	4	2	1	-	-	71	3	364
1	1	1	1	-	-	15	3	368
2	3	7	7	1	50	603	34	372
-	4	4	3	-	-	98	2	376
-	1	1	1	2	-	38	1	380
-	-	1	1	2	119	9	-	384
-	-	1	-	-	-	72	10	388
2	3	4	2	1	121	393	43	392
-	1	1	1	-	-	67	-	396
3	3	3	3	-	-	53	4	400
1	1	2	-	-	-	89	7	404
-	-	-	-	-	-	84	3	408
1	1	2	2	-	63	4	1	412
9	6	10	6	1	35	231	26	416
-	2	3	1	1	-	124	17	420
21	11	14	13	-	33	249	54	424
-	-	-	2	-	-	57	2	428
2	3	5	3	-	18	67	22	432
1	2	4	3	-	-	48	6	436
1	7	9	3	1	121	75	7	440
4	4	5	6	-	377	153	7	444
1	2	3	2	-	159	8	1	448
7	11	13	12	-	19	337	27	452
-	-	3	-	-	64	7	2	456
5	7	8	7	-	46	258	12	460
1	1	4	2	-	-	149	17	464
4	7	5	10	-	154	130	12	468
4	8	10	8	-	-	142	22	472
3	2	2	2	-	-	112	4	476
1	2	2	7	-	-	102	5	480
-	-	-	1	2	7	117	14	484
1	1	-	2	-	-	123	9	488
2	6	7	9	-	-	223	14	492
3	1	5	3	-	162	342	26	496
1	-	4	3	-	9	211	25	500
-	1	1	-	-	-	116	4	504
2	5	4	5	-	-	84	3	508
2	1	-	1	-	-	53	1	512
-	-	2	2	-	-	119	9	516
-	1	2	2	-	-	91	8	520
2	2	1	1	-	-	54	4	524
1	2	-	1	-	-	70	5	528
-	2	2	2	1	75	13	1	532
1	1	2	1	-	59	6	1	536
-	3	2	3	-	-	82	10	540
1	1	3	4	-	-	173	6	544

Gebäude- und  
6 Wohngebäude \*) nach Bauweise, Erhaltungs

Schl Nr.	Gemeinde	Insgesamt	Und zwar						
			Bauweise		Erhaltungs				
			traditio- nelle	Montage-	Gebäude ohne Schäden	Gebäude mit schweren Schäden an mindestens einem Bauteil	schwere		
							Sockel	den Außen- wänden	
Landkreis zusammen			31 110	29 210	1 900	7 849	1 355	493	465

\*) Ohne Wohnheime, ohne Wohngebäude nur mit 1 oder 2 Ferien-/Freizeitwohneinheiten.  
1) Mehrfachnennungen möglich.

Wohnungszählung 1995

zustand sowie Abwasserentsorgung

nach								
zustand					Abwasserentsorgung			
Schäden an/an 1)					ohne Angabe	Kanali- sation	Klägrube, Auffang- behälter mit Entleerung	Ver- sickerungs- anlage oder Sonstiges
der Treppen- anlage	der Dach- konstruktion	der Dachdeckung, der Dach- ent- wässerung	den Schornsteinen					
347	508	680	589	56	7 554	21 752	1 804	Schl Nr.

Gebäude- und Wohnungszählung 1995

7 Wohneinheiten in Gebäuden mit Wohnraum und bewohnten Unterkünften

Schl. Nr.	Gemeinde	Wohneinheiten		Davon in					
		insgesamt	darunter leer- stehend	Wohn- gebäuden 1)	darunter leer- stehend	Wohn- heimen	Wohngebäuden nur mit 1 oder 2 Freizeit- wohneinheit(en)	sonstigen Gebäuden mit Wohnraum	bewohnten Unter- künften
62	Elbe-Elster								
004	Ahlsdorf	147	10	143	9	-	-	4	-
008	Altenau	124	15	120	15	-	-	4	-
012	Arenzheim	.	1	72	1	-	-	.	-
016	Arnsnesta	71	5	67	4	-	.	.	-
020	Bebben	44	2	44	2	-	-	-	-
024	Bad Liebenwerda, Stadt	4823	192	4705	179	-	10	103	5
028	Bahnsdorf	72	4	67	3	-	.	.	-
032	Bahren	.	17	95	16	-	-	.	-
036	Beiersdorf	92	2	89	2	-	.	.	-
040	Bernsdorf	.	2	54	2	-	-	.	-
044	Betten	100	4	97	4	-	.	.	-
048	Beutersitz	133	9	133	9	-	-	-	-
052	Beyern	161	7	153	6	-	.	.	-
056	Bönitz	.	4	119	3	-	-	.	-
060	Borken	55	2	55	2	-	-	-	-
064	Brandis	103	8	99	7	-	.	.	-
068	Breitenau	120	2	117	1	-	-	.	-
072	Brenitz	85	7	80	6	-	-	5	-
076	Brottewitz	.	8	197	8	-	-	.	-
080	Buchhain	173	8	171	8	-	.	.	-
084	Buckau	114	5	114	5	-	-	-	-
088	Crinitz	571	11	554	9	-	.	13	.
092	Doberlug-Kirchhain, Stadt	3571	230	3444	202	-	5	109	.
096	Dollancken	.	8	159	8	-	-	.	-
100	Döllingen	.	14	192	14	-	-	.	-
104	Domsdorf	212	15	209	14	-	-	3	-
108	Drasdo	77	5	77	5	-	-	-	-
112	Dübrichen	90	-	90	-	-	-	-	-
116	Dubro	150	10	145	10	-	.	.	-
120	Eichholz-Dröbig	159	16	156	16	-	.	.	-
124	Elsterwerda, Stadt	4469	155	4352	140	-	8	105	4
128	Falkenberg/Elster, Stadt	3274	570	3202	555	.	.	61	-
132	Fernerswalde	75	3	75	3	-	-	-	-
136	Fichtenberg	260	15	257	14	-	.	.	-
140	Finsterwalde, Stadt	10533	812	10290	770	-	16	212	15
144	Fischwasser	98	5	95	3	-	.	.	-
148	Frankena	129	6	123	6	-	.	.	-
152	Frankenhain	.	8	75	8	-	-	.	-
156	Freileben	.	1	124	1	-	-	.	-
160	Friedersdorf	83	3	79	3	-	.	.	-
164	Friedersdorf	.	5	43	5	-	-	-	-
168	Gahro	.	4	89	4	-	-	-	-
172	Göllnitz	130	6	122	6	-	.	.	-
176	Gorden	281	11	271	9	-	.	.	-
180	Goßmar	162	11	155	9	-	.	.	-
184	Gräfendorf	136	9	133	9	-	.	.	-
188	Grassau	134	8	132	8	-	.	.	-

-----  
1) Ohne Wohnheime, ohne Wohngebäude nur mit 1 oder 2 Ferien-/Freizeitwohneinheiten.

## Gebäude- und Wohnungszählung 1995

## 7 Wohneinheiten in Gebäuden mit Wohnraum und bewohnten Unterkünften

Schl Nr.	Gemeinde	Wohneinheiten		Davon in					
		insgesamt	darunter leer- stehend	Wohn- gebäuden 1)	darunter leer- stehend	Wohn- heimen	Wohngebäuden nur mit 1 oder 2 Freizeit- wohneinheit(en)	sonstigen Gebäuden mit Wohnraum	bewohnten Unter- künften
192	Gröbitz	97	4	97	4	-	-	-	-
196	Gröden	662	26	653	25	-	-	9	-
200	Großkrausnik	74	6	72	6	-	-	-	-
204	Großrüssen	.	6	187	5	-	-	-	-
208	Großthiemig	514	20	497	17	-	-	-	-
212	Gruhno	.	8	60	8	-	-	-	-
216	Heida	305	11	299	10	-	-	6	-
220	Hannersdorf	.	5	124	5	-	-	-	-
224	Herzberg/Elster, Stadt	3961	139	3689	133	-	5	116	-
228	Hillmersdorf	.	7	86	7	-	-	-	-
232	Hirschfeld	562	17	548	15	-	-	-	-
236	Hohenbucko	238	9	232	9	-	-	-	-
240	Hohenleipisch	1083	71	1056	67	-	-	-	-
244	Jagsal	60	4	60	4	-	-	-	-
248	Jeßnigk	143	6	136	6	-	3	4	-
252	Kahla	.	4	155	4	-	-	-	-
256	Kauxdorf	.	5	74	5	-	-	-	-
260	Kleinkrausnik	62	6	59	6	-	-	-	-
264	Knippelsdorf	.	4	120	4	-	-	-	-
268	Kolochau	.	4	168	4	-	-	-	-
272	Kölse	318	13	315	13	-	-	-	-
276	Körba	67	4	67	4	-	-	-	-
280	Koßdorf	380	19	366	16	-	-	-	-
284	Langennaundorf	141	6	136	4	-	-	-	-
288	Lebusa	172	8	168	6	-	-	-	-
292	Lichterfeld	212	7	208	7	-	-	4	-
296	Lieskau	.	2	94	2	-	-	-	-
300	Lindena	165	10	161	9	-	-	4	-
304	Lindthal	.	5	69	5	-	-	-	-
308	Löhsten	79	7	74	7	-	-	-	-
312	Lugau	208	11	206	11	-	-	-	-
316	Mahdel	64	4	64	4	-	-	-	-
320	Malitschkendorf	.	2	79	2	-	-	-	-
324	Martinskirchen	151	8	140	7	-	-	11	-
328	Marxdorf	.	3	59	3	-	-	-	-
332	Massen	537	32	526	32	-	-	11	-
336	Merzdorf	431	20	426	20	-	-	-	-
340	Mühlberg/Elbe, Stadt	1309	81	1248	76	-	-	-	-
344	Münchhausen	.	7	169	6	-	-	-	-
348	Naundorf	.	1	96	1	-	-	-	-
352	Naxdorf	82	5	80	5	-	-	-	-
356	Oelsig	.	10	91	10	-	-	-	-
360	Oppelhain	.	7	181	7	-	-	-	-
364	Osteroda	91	7	91	7	-	-	-	-
368	Pahlsdorf	23	4	23	4	-	-	-	-
372	Plessa	1141	53	1125	52	-	-	11	-
376	Polzen	.	6	127	6	-	-	-	-
380	Ponnsdorf	.	2	47	2	-	-	-	-

1) Ohne Wohnheime, ohne Wohngebäude nur mit 1 oder 2 Ferien-/Freizeitwohneinheiten.

Gebäude- und Wohnungszählung 1995

7 Wohneinheiten in Gebäuden mit Wohnraum und bewohnten Unterkünften

Schl. Nr.	Gemeinde	Wohneinheiten		Davon in					
		insgesamt	darunter leer- stehend	Wohn- gebäuden 1)	darunter leer- stehend	Wohn- heimen	Wohngebäuden nur mit 1 oder 2 Freizeit- wohneinheit(en)	sonstigen Gebäuden mit Wohnraum	bewohnten Unter- künften
384	Prestewitz	159	9	155	6	-	-	4	-
388	Prießen	103	5	101	5	-	.	.	-
392	Prösen	987	24	957	20	-	.	24	.
396	Proßmarke	97	5	94	4	-	-	3	-
400	Rahnisdorf	97	14	97	14	-	-	-	-
404	Rahfeld	126	5	126	5	-	-	-	-
408	Reichenhain	136	3	131	2	-	-	5	-
412	Rothstein	.	5	79	5	-	-	-	-
416	Rückersdorf	593	33	587	32	-	.	.	-
420	Saathain	.	7	207	6	-	-	-	-
424	Sallgast	529	71	515	71	-	.	-	-
428	Saxdorf	86	1	84	-	-	.	-	-
432	Schecksdorf	277	9	270	7	-	-	7	-
436	Schadewitz	61	5	61	5	-	-	-	-
440	Schilda	251	7	247	6	-	.	-	-
444	Schlieben, Stadt	964	62	935	58	-	.	22	.
448	Schmerkendorf	238	10	231	10	-	-	-	-
452	Schönborn	616	40	607	38	-	.	-	-
456	Schönnewalde	89	8	83	8	-	.	.	-
460	Schönnewalde, Stadt	466	39	454	39	-	3	9	-
464	Schraden	241	7	233	5	-	.	.	-
468	Sonnenwalde, Stadt	523	44	523	40	-	-	20	-
472	Staupitz	247	18	240	18	-	.	-	.
476	Stachau	160	10	154	9	-	-	-	-
480	Stolzenhain	229	105	176	54	-	-	-	-
484	Stolzenhain a.d. Röder	224	9	216	6	-	-	8	-
488	Trebbus	173	3	170	3	-	-	3	-
492	Tröbitz	468	24	464	24	-	.	.	-
496	Uebigau, Stadt	841	50	821	45	-	-	20	-
500	Wahrenbrück, Stadt	357	13	350	12	-	-	7	-
504	Wainsdorf	.	6	180	6	-	-	-	-
508	Wehrhain	123	14	120	14	-	.	-	.
512	Werchau	76	3	72	3	-	.	-	-
516	Werenzhain	178	10	175	9	-	-	-	.
520	Wiederau	122	3	120	3	-	-	-	-
524	Wiepersdorf	.	8	71	8	-	-	-	-
528	Wildenau	.	3	94	2	-	-	-	-
532	Wildgrube	.	18	138	18	-	-	-	-
536	Winkel	81	3	79	3	-	-	-	-
540	Zeckerin	.	8	129	8	-	-	-	-
544	Züllsdorf	270	10	267	10	-	-	-	-
	Landkreis zusammen	58698	3692	57035	3436	217	146	1254	46

Gebäude- und Wohnungszählung 1995  
8 Wohnungen in Gebäuden mit Wohnraum

Schl Nr.	Gemeinden	Wohnungen		Davon in				
		insgesamt	darunter leer- stehend	Wohn- gebäuden 1)	darunter leer- stehend	Wohn- heimen	Wohngebäuden nur mit 1 oder 2 Freizeit- wohneinheit(en)	sonstigen Gebäuden mit Wohnraum
62	Elbe-Elster							
004	Ahlisdorf	145	10	141	9	-	-	4
008	Altenau	123	15	119	15	-	-	4
012	Arenzhain	.	1	71	1	-	-	.
016	Arnsnesta	69	5	66	4	-	.	.
020	Babban	44	2	44	2	-	-	-
024	Bad Liebenwerda, Stadt	4 781	179	4 670	166	-	10	101
028	Bahnsdorf	71	3	67	3	-	.	.
032	Bahren	.	11	86	10	-	-	.
036	Beiersdorf	91	2	88	2	-	.	.
040	Bernsdorf	.	2	54	2	-	-	.
044	Betten	99	3	96	3	-	.	.
048	Beutersitz	132	9	132	9	-	-	-
052	Beyern	159	7	151	6	-	.	.
056	Bönitz	.	4	119	3	-	-	.
060	Borken	55	2	55	2	-	-	-
064	Brandis	95	7	91	6	-	.	.
068	Breitenau	116	1	114	1	.	-	.
072	Brenitz	82	5	78	5	-	-	4
076	Brottawitz	.	8	197	8	-	-	.
080	Buchhain	168	8	166	8	-	.	.
084	Buckau	112	5	112	5	-	-	-
088	Crinitz	566	9	551	7	-	.	.
092	Doberlug-Kirchhain, Stadt	3 534	213	3 417	191	.	.	108
096	Dollnichen	.	6	157	6	-	-	.
100	Döllingen	.	13	191	13	-	-	.
104	Domsdorf	210	14	208	14	-	-	2
108	Drasdo	77	5	77	5	-	-	-
112	Dübrichen	89	-	89	-	-	-	-
116	Dubro	149	10	144	10	-	.	.
120	Eichholz-Dröbig	158	16	155	16	-	.	.
124	Elsterwerda, Stadt	4 427	144	4 320	131	-	8	99
128	Falkenberg/Elster, Stadt	3 240	549	3 178	544	.	.	61
132	Fermerswalde	74	2	74	2	-	-	-
136	Fichtenberg	257	13	254	12	-	.	.
140	Finsterwalde, Stadt	10 451	781	10 231	742	-	15	205
144	Fischwasser	97	5	94	3	-	.	.
148	Frankena	123	6	121	6	-	.	.
152	Frankenhain	.	7	73	7	-	-	.
156	Freileben	.	1	121	1	-	-	.
160	Friedersdorf	82	3	78	3	-	.	.
164	Friedersdorf	.	5	43	5	-	.	-
168	Gahre	.	4	87	4	-	.	-
172	Göllnitz	130	6	122	6	-	.	.
176	Gorden	277	11	267	9	-	.	.
180	Goßmar	158	10	152	9	-	.	.
184	Gräfendorf	134	8	131	8	-	.	.
188	Grassau	133	8	131	8	-	.	.

1) Ohne Wohnheime, ohne Wohngebäude nur mit 1 oder 2 Ferien-/Freizeitwohneinheiten.

Gebäude- und Wohnungszählung 1995  
8 Wohnungen in Gebäuden mit Wohnraum

Schl. Nr.	Gemeinden	Wohnungen		Davon in				
		insgesamt	darunter leer- stehend	Wohn- gebäuden 1)	darunter leer- stehend	Wohn- heimen	Wohngebäuden nur mit 1 oder 2 Freizeit- wohneinheit(en)	sonstigen Gebäuden mit Wohnraum
192	Gröbitz	94	3	94	3	-	-	-
196	Gröden	659	24	650	23	-	-	9
200	Großkrausnik	73	5	71	5	-	-	-
204	Großrüssen	.	6	183	5	-	-	-
208	Großthienig	502	15	488	13	-	-	-
212	Gruhne	.	8	59	8	-	-	-
216	Halde	298	11	293	10	-	-	5
220	Hennersdorf	.	5	123	5	-	-	-
224	Herzberg/Elster, Stadt	3 780	130	3 666	125	-	-	109
228	Hillmersdorf	.	5	83	5	-	-	-
232	Hirschfeld	551	14	537	12	-	-	-
236	Hohenbucko	234	8	229	8	-	-	-
240	Hohenleipisch	1 067	64	1 042	61	-	-	-
244	Jagsal	57	3	57	3	-	-	-
248	Jeßnigk	142	5	135	5	-	3	4
252	Kahla	.	4	154	4	-	-	-
256	Kauxdorf	.	5	74	5	-	-	-
260	Kleinkrausnik	60	5	57	5	-	-	-
264	Knippelsdorf	.	3	112	3	-	-	-
268	Kolochau	.	4	167	4	-	-	-
272	Kölsa	317	12	314	12	-	-	-
276	Körbe	67	4	67	4	-	-	-
280	Koßdorf	378	18	365	15	-	-	-
284	Langennaundorf	139	5	135	3	-	-	-
288	Lebusa	167	6	164	5	-	-	-
292	Lichterfeld	212	7	208	7	-	-	4
296	Lieskau	.	2	94	2	-	-	-
300	Lindena	163	10	159	9	-	-	4
304	Lindthal	.	5	69	5	-	-	-
308	Lönsten	76	7	72	7	-	-	-
312	Lugau	207	10	205	10	-	-	-
316	Mahdel	64	4	64	4	-	-	-
320	Malitschkendorf	.	2	79	2	-	-	-
324	Martinskirchen	148	8	137	7	-	-	11
328	Marxdorf	.	3	59	3	-	-	-
332	Massen	533	32	522	32	-	-	11
336	Merzdorf	426	19	423	19	-	-	-
340	Mühlberg/Elbe, Stadt	1 291	74	1 231	69	-	-	-
344	Münchhausen	.	7	167	6	-	-	-
348	Naundorf	.	1	93	1	-	-	-
352	Nexdorf	81	5	80	5	-	-	-
356	Oelsig	.	9	89	9	-	-	-
360	Oppelheim	.	6	178	6	-	-	-
364	Osteroda	91	7	91	7	-	-	-
368	Pahlsdorf	21	2	21	2	-	-	-
372	Plessa	1 132	53	1 118	52	-	-	-
376	Polzen	.	6	126	6	-	-	-
380	Ponnsdorf	.	2	47	2	-	-	-

1) Ohne Wohnheime, ohne Wohngebäude nur mit 1 oder 2 Ferien-/Freizeitwohneinheiten.

Gebäude- und Wohnungszählung 1995  
8 Wohnungen in Gebäuden mit Wohnraum

Schl Nr.	Gemeinden	Wohnungen		Davon in				
		insgesamt	darunter leer- stehend	Wohn- gebäuden 1)	darunter leer- stehend	Wohn- heimen	Wohngebäuden nur mit 1 oder 2 Freizeit- wohneinheit(en)	sonstigen Gebäuden mit Wohnraum
384	Preßwitz	159	9	155	6	-	-	4
388	Prießen	100	5	99	5	-	-	.
392	Prösen	976	22	949	19	-	4	23
396	Proßmarke	96	5	93	4	-	-	3
400	Rahnsdorf	94	12	94	12	-	-	-
404	Rahfeld	125	5	125	5	-	-	-
408	Reichenhain	134	3	130	2	-	-	4
412	Rothstein	.	5	79	5	-	-	.
416	Rückersdorf	593	33	587	32	-	.	.
420	Seethain	.	4	203	4	-	-	.
424	Sallgast	523	71	509	71	-	.	.
428	Saxdorf	83	1	81	-	-	.	.
432	Schacksdorf	275	9	268	7	-	-	7
436	Schedewitz	61	5	61	5	-	-	-
440	Schilda	250	7	246	6	-	.	.
444	Schlieben, Stadt	952	57	928	53	-	.	.
448	Schmerkendorf	238	10	231	10	-	.	.
452	Schönborn	606	35	597	33	-	.	.
456	Schönwalde	86	6	80	6	-	.	.
460	Schönwalde, Stadt	456	32	444	32	-	3	9
464	Schraden	233	5	226	3	-	.	.
468	Sonnenwalde, Stadt	515	38	497	36	-	-	18
472	Staupitz	244	18	238	18	-	.	.
476	Stechau	159	10	153	9	-	.	.
480	Stolzenhain	227	105	175	54	-	.	.
484	Stolzenhain a.d. Röder	221	7	216	6	-	-	5
488	Trebbus	167	3	164	3	-	-	3
492	Tröbitz	467	24	463	24	-	.	.
496	Uebigau, Stadt	829	45	810	41	-	-	19
500	Wahrenbrück, Stadt	352	10	345	9	-	-	7
504	Wainsdorf	.	6	180	6	-	-	.
508	Wehrhain	.	13	117	13	-	.	-
512	Werchau	74	3	72	3	-	.	.
516	Weranzhain	175	10	173	9	-	.	.
520	Wiederau	121	3	119	3	-	.	.
524	Wiepersdorf	.	4	67	4	-	-	.
528	Wildenau	.	3	94	2	-	-	.
532	Wildgrube	.	18	138	18	-	-	.
536	Winkel	80	3	79	3	-	.	.
540	Zeckerin	.	8	128	8	-	-	.
544	Züllsdorf	.	10	265	10	-	-	.
	Landkreis zusammen	57 897	3 473	56 512	3 254	52	141	1 192

1) Ohne Wohnheime, ohne Wohngebäude nur mit 1 oder 2 Ferien-/Freizeitwohneinheiten.



Gebäude- und Wohnungszählung 1995

9 Wohnungen in Wohngebäuden \*) nach Baujahr und öffentlicher Förderung

Schl. Nr.	Gemeinde	Wohnungen 1)		Davon in von... bis... errichteten Gebäuden							
		insgesamt	darunter	bis 1900	1901 - 1918	1919 - 1948	1949 - 1968	1969 - 1981	1982 - 1987	1988 - 1990	1991 und später
			öffent- lich gefördert								
62	Elbe-Elster										
004	Ahlsdorf	141	-	23	24	49	36	.	3	.	3
008	Altenau	119	.	43	16	12	17	18	.	7	.
012	Arenzhain	71	.	22	3	25	15	.	.	3	.
016	Arnsnesta	66	.	27	6	14	6	.	4	.	4
020	Babben	44	-	11	.	12	12	5	.	.	-
024	Bad Liebenwerda, Stadt	4667	197	920	528	1278	821	529	156	100	335
028	Bahnsdorf	67	-	22	15	16	6	6	.	.	-
032	Bahren	86	-	14	9	22	16	16	.	.	4
036	Beiersdorf	88	-	18	16	44	.	3	4	.	-
040	Bernsdorf	54	-	23	13	4	7	3	.	.	.
044	Betten	96	-	25	17	24	19	4	4	-	3
048	Beutersitz	131	-	21	18	44	29	13	.	.	-
052	Beyern	151	.	27	24	42	29	16	4	4	5
056	Bönitz	119	-	41	6	22	24	10	.	.	.
060	Borken	55	-	11	17	10	5	4	.	4	.
064	Brandis	91	-	46	16	13	8	-	5	3	-
068	Breitenau	114	.	25	17	20	24	.	11	.	8
072	Branitz	78	.	24	5	34	7	.	5	-	.
076	Brottewitz	190	-	15	5	48	29	14	44	32	3
080	Buchhain	166	.	49	27	61	13	.	8	.	3
084	Buckau	112	3	43	12	26	10	8	.	.	6
088	Crinitz	550	6	66	65	192	116	61	19	8	23
092	Doberlug-Kirchhain, Stadt	3410	3	731	409	908	457	438	146	271	50
096	Dollenchen	157	.	51	31	44	19	5	.	.	4
100	Döllingen	191	.	48	36	67	23	13	.	-	.
104	Domsdorf	207	.	74	25	60	14	12	16	3	3
108	Drasdo	76	-	27	11	16	12	4	3	.	.
112	Dübrichen	89	-	34	11	19	15	5	.	.	.
116	Dubro	144	.	68	13	29	15	.	9	.	6
120	Eichholz-Dröbzig	155	.	67	11	39	16	11	.	.	4
124	Elsterwerda, Stadt	4309	212	572	566	1035	761	877	174	38	286
128	Falkenberg/Elster, Stadt	3176	4	192	543	971	561	500	307	42	60
132	Farmerswalde	74	-	18	12	17	13	.	4	.	5
136	Fichtenberg	254	.	124	21	64	21	14	7	.	.
140	Finsterwalde, Stadt	10225	22	1185	1116	2106	2074	2420	831	341	152
144	Fischwasser	94	.	23	13	22	23	.	4	.	5
148	Frankena	121	-	41	19	29	9	13	7	.	.
152	Frankenhain	73	-	35	9	12	12	.	.	-	-
156	Freileben	121	.	9	.	24	70	7	.	4	3
160	Friedersdorf	78	-	33	13	9	12	.	6	.	.
164	Friedersdorf	43	-	17	6	4	7	.	.	.	4
168	Gahro	87	-	26	7	29	13	.	8	-	.
172	Göllnitz	121	.	42	14	29	14	5	7	10	-
176	Gorden	266	-	62	33	105	38	8	13	.	.
180	Goßmar	152	.	45	.	41	31	8	9	.	9
184	Gräfendorf	131	.	45	9	33	21	7	4	7	5

\*) Ohne Wohnheime, ohne Wohngebäude nur mit 1 oder 2 Ferien-/Freizeitwohneinheiten.  
1) Ohne Ferien-/Freizeitwohnungen.

Gebäude- und Wohnungszählung 1995

9 Wohnungen in Wohngebäuden \*) nach Baujahr und öffentlicher Förderung

Schl. Nr.	Gemeinde	Wohnungen 1)		Davon in von... bis... errichteten Gebäuden							
		insgesamt	darunter öffent- lich gefördert	bis 1900	1901 - 1918	1919 - 1948	1949 - 1968	1969 - 1981	1982 - 1987	1988 - 1990	1991 und später
188	Grassau	131	.	50	8	23	13	21	7	6	3
192	Gröbitz	94	-	19	4	30	9	5	7	8	12
196	Gröden	649	.	115	66	156	144	56	71	17	24
200	Großkrausnik	70	-	19	13	17	12	.	.	.	.
204	Großrössen	183	.	60	17	36	41	.	.	8	11
208	Großthiemig	487	.	110	39	111	109	75	22	12	9
212	Gruhno	59	-	23	14	15	.	.	.	.	.
216	Haide	292	.	46	39	116	22	32	15	11	11
220	Hannersdorf	122	-	40	22	44	9	.	.	.	.
224	Herzberg/Elster, Stadt	3665	13	586	167	583	685	894	214	460	76
228	Hillmersdorf	83	-	33	18	8	13	4	.	.	5
232	Hirschfeld	537	.	138	59	129	94	67	26	9	15
236	Hohenbucko	229	-	52	19	41	57	47	4	6	3
240	Hohanleipisch	1039	.	225	165	415	123	50	26	18	17
244	Jagsal	57	-	25	4	9	.	9	6	.	.
248	Jeßnigk	134	.	42	24	9	24	17	9	5	4
252	Kahla	154	.	29	21	54	20	12	15	-	3
256	Kauxdorf	74	-	25	4	20	12	8	.	-	.
260	Kleinkrausnik	57	-	18	3	22	8	.	.	.	.
264	Knippelsdorf	112	.	24	9	18	41	10	.	.	3
268	Kolochau	167	-	43	14	42	29	20	10	3	6
272	Kölba	314	.	47	31	105	30	72	18	3	8
276	Körba	67	-	19	14	11	12	-	6	.	.
280	Koßdorf	365	-	114	30	65	77	27	42	7	3
284	Langennaundorf	135	.	35	12	50	15	14	7	.	.
288	Lebusa	164	.	46	19	19	35	23	11	7	4
292	Lichterfeld	208	.	34	16	37	29	3	34	36	19
296	Lieskau	94	-	13	15	45	8	9	.	.	.
300	Lindena	159	-	42	28	49	12	15	7	.	.
304	Lindthal	69	-	17	.	27	14	6	.	-	.
308	Löhsten	72	-	44	6	11	.	.	.	.	-
312	Lugau	205	.	59	30	74	20	12	6	.	.
316	Mahdal	64	.	18	4	16	15	8	.	-	.
320	Malitschkendorf	79	-	28	8	19	5	12	.	.	3
324	Martinskirchen	137	.	58	.	14	39	.	9	-	7
328	Marxdorf	59	-	35	6	8	.	.	.	-	5
332	Massen	522	.	65	83	187	81	62	21	8	15
336	Merzdorf	419	7	103	52	92	82	40	32	4	14
340	Mühlberg/Elbe, Stadt	1228	.	455	140	186	160	123	84	58	22
344	Münchhausen	167	-	42	31	45	23	10	5	4	7
348	Naundorf	93	-	28	.	17	13	13	10	-	.
352	Nexdorf	80	-	21	10	33	7	4	.	.	.
356	Oelsig	89	.	31	14	19	6	.	6	.	7
360	Oppelhain	178	.	28	23	54	42	10	12	4	5
364	Osteroda	91	-	28	8	13	24	8	7	.	.
368	Pahlsdorf	21	-	9	.	4	4	.	-	-	.
372	Plessa	1117	3	118	106	505	286	66	16	10	10
376	Polzen	124	.	53	.	26	19	11	4	.	5

\*) Ohne Wohnheime, ohne Wohngebäude nur mit 1 oder 2 Ferien-/Freizeitwohneinheiten.  
1) Ohne Ferien-/Freizeitwohnungen.

## Gebäude- und Wohnungszählung 1995

9 Wohnungen in Wohngebäuden \*) nach Baujahr und öffentlicher Förderung

Schl Nr.	Gemeinde	Wohnungen 1)		Davon in von... bis... errichteten Gebäuden							
		insgesamt	darunter öffent- lich gefördert	bis 1900	1901 - 1918	1919 - 1948	1949 - 1968	1969 - 1981	1982 - 1987	1988 - 1990	1991 und später
380	Ponnsdorf	47	-	9	.	20	6	.	3	3	.
384	Prestewitz	155	-	36	17	61	19	11	3	-	8
388	Prießen	98	-	29	25	32	3	4	.	-	.
392	Prösen	948	-	92	114	425	211	43	13	36	14
396	Proßmarke	93	-	40	6	24	9	4	3	.	.
400	Rahnisdorf	94	-	13	15	17	40	.	.	-	-
404	Rehfeld	125	-	36	15	50	18	.	.	-	-
408	Reichenhain	130	-	20	22	50	24	8	.	.	-
412	Rothstein	79	.	30	9	25	5	3	5	.	.
416	Rückersdorf	587	.	65	26	109	127	108	29	116	7
420	Seathain	203	-	49	28	87	11	14	7	3	4
424	Sallgast	507	.	153	130	192	.	19	-	-	.
428	Saxdorf	81	-	30	12	22	6	5	6	-	-
432	Schecksdorf	268	155	21	7	40	29	9	.	.	156
436	Schadewitz	61	-	8	7	20	20	.	-	-	.
440	Schilda	246	-	38	43	116	20	19	6	.	.
444	Schlieben, Stadt	928	.	185	66	165	276	121	77	8	30
448	Schmerkendorf	231	4	56	58	67	14	12	11	5	8
452	Schönborn	594	-	95	87	199	97	82	25	4	5
456	Schönwalde	80	-	23	10	31	10	-	3	.	.
460	Schönwalde, Stadt	444	.	192	51	38	83	31	19	12	18
464	Schraden	226	.	26	12	79	73	13	10	5	8
468	Sonnenwalde, Stadt	496	5	145	34	72	70	83	65	16	11
472	Staupitz	238	.	59	38	91	35	4	5	3	3
476	Stachau	153	.	38	22	16	35	26	.	.	5
480	Stolzenhain	175	-	43	.	36	18	53	9	.	5
484	Stolzenhain a.d. Röder	215	-	63	28	63	27	21	8	.	.
488	Trebbus	164	-	52	18	35	25	16	9	3	6
492	Tröbitz	462	-	41	97	89	99	91	12	28	5
496	Uebigau, Stadt	808	45	197	127	236	101	38	39	6	64
500	Wahrenbrück, Stadt	343	-	118	30	66	31	32	28	23	15
504	Wainsdorf	180	-	24	34	56	43	11	.	.	5
508	Wehrhain	116	-	63	8	19	17	6	3	-	-
512	Werchau	72	.	15	4	9	22	11	5	3	3
516	Werenzhain	173	-	59	15	49	26	9	10	.	.
520	Wiederau	119	-	42	20	28	15	5	4	.	.
524	Wiepersdorf	67	-	33	5	6	6	11	3	-	3
528	Wildenau	94	-	21	11	23	23	7	5	.	.
532	Wildgrube	137	-	23	24	68	15	.	.	.	.
536	Winkel	78	-	16	6	21	16	9	.	.	4
540	Zeckerin	128	.	54	13	33	13	6	6	.	.
544	Züllsdorf	264	-	84	30	36	35	56	15	.	.
Landkreis zusammen		56432	749	10833	6571	14274	9822	8016	3143	1980	1793

\*) ohne Wohnheime, ohne Wohngebäude nur mit 1 oder 2 Ferien-/Freizeitwohneinheiten.  
1) ohne Ferien-/Freizeitwohnungen.

Gebäude- und  
10 Wohnungen in Wohngebäuden \*) nach Überwiegender

Schl Nr.	Gemeinde	Insgesamt 1)	Davon mit				
			Fern- heizung	Block- heizung	Zentral- heizung	Etagen- heizung	Einzel-/ Mehrraum- ofenheizung
		1	2	3	4	5	6
62	Elbe-Elster						
004	Ahlsdorf	141	-	-	70	12	59
008	Altenau	119	-	-	40	14	65
012	Arzschheim	71	-	-	35	1	35
016	Arnsnesta	66	-	2	29	6	29
020	Babben	44	-	-	21	3	20
024	Bad Liebenwerda, Stadt	4 667	3	352	2 796	336	1 180
028	Bahnsdorf	67	-	-	28	8	31
032	Bahren	86	-	4	49	8	25
036	Beiersdorf	88	-	-	50	6	32
040	Bernsdorf	54	-	-	26	8	20
044	Betten	96	-	-	62	8	26
048	Beutersitz	131	-	-	60	15	56
052	Beyern	151	-	2	112	12	25
056	Bönitz	119	-	-	57	10	52
060	Borken	55	-	-	32	7	16
064	Brandis	91	-	-	41	5	45
068	Breitenau	114	-	-	68	10	36
072	Branitz	78	-	-	33	8	37
076	Brottwitz	190	-	-	91	8	91
080	Buchhain	166	-	1	87	12	66
084	Buckau	112	-	2	49	10	51
088	Crinitz	550	-	2	255	18	275
092	Doberlug-Kirchhain, Stadt	3 410	177	34	1 479	412	1 308
096	Dollancken	157	-	8	88	10	51
100	Döllingen	191	-	-	82	17	92
104	Domsdorf	207	-	-	61	18	128
108	Drasdo	76	-	-	38	10	28
112	Dübrichen	89	-	-	45	6	38
116	Dubro	144	-	-	70	22	52
120	Eichholz-Dröbzig	155	-	-	68	20	67
124	Elsterwerda, Stadt	4 309	1 346	62	1 702	299	900
128	Falkenberg/Elster, Stadt	3 176	1	59	1 475	333	1 308
132	Farmerswalde	74	-	-	51	3	20
136	Fichtenberg	254	-	-	77	25	152
140	Finsterwalde, Stadt	10 225	3 078	316	2 726	984	3 121
144	Fischwasser	94	-	-	34	8	52
148	Frankena	121	-	-	51	15	55
152	Frankenhain	73	-	-	42	10	21
156	Freileben	121	-	-	83	16	22
160	Friedersdorf	78	-	-	36	12	30
164	Friedersdorf	43	-	-	25	3	15
168	Gahro	87	-	-	43	8	36
172	Göllnitz	121	-	-	70	14	37
176	Gorden	266	-	-	132	27	107
180	Goßmar	152	-	1	90	10	51
184	Gräfendorf	131	-	2	72	14	43
188	Grasseu	131	-	3	62	10	56

\*) Ohne Wohnheime, ohne Wohngebäude nur mit 1 oder 2 Ferien-/Freizeitwohneinheiten.

1) Ohne Ferien-/Freizeitwohnungen.

2) Mehrfachnennungen möglich.

Wohnungszählung 1995

Beheizungsart des Gebäudes und verwendeter Energieart

Und zwar (v.Sp.1) mit verwendeter(n) Energieart(en) 2)							Schl Nr.
Fern- wärme	Gas	Elektrizität	Heizöl	Briketts, Braunkohle	Koks, Steinkohle	Holz oder sonstige	
7	8	9	10	11	12	13	
-	8	12	34	101	3	75	004
-	-	11	26	87	6	50	008
-	2	5	22	41	9	36	012
-	3	4	19	42	3	39	016
-	1	1	10	31	2	34	020
3	1 238	248	1 516	1 973	212	1 198	024
-	1	7	20	42	-	30	028
-	1	-	21	61	8	64	032
-	3	12	28	53	4	49	036
-	13	1	12	28	3	25	040
-	9	3	33	55	1	59	044
-	3	15	40	86	2	55	048
-	6	5	84	67	5	63	052
-	5	6	39	76	16	47	056
-	7	-	17	37	3	23	060
-	5	8	17	73	5	58	064
-	10	13	19	84	8	79	068
-	6	4	15	61	4	49	072
-	-	11	83	105	4	68	076
-	11	7	34	125	8	119	080
-	5	4	36	82	9	65	084
-	108	11	118	337	100	292	088
177	1 423	331	289	1 573	176	906	092
-	7	5	57	101	6	86	096
-	8	29	53	129	7	63	100
-	5	11	46	163	27	115	104
-	7	1	18	54	2	43	108
-	1	2	20	70	2	62	112
-	1	21	42	95	7	80	116
-	28	9	15	121	11	112	120
1 346	1 281	168	576	1 266	108	518	124
1	377	305	872	1 742	118	896	128
-	2	11	43	39	3	42	132
-	2	37	62	191	1	130	136
3 078	2 791	197	661	4 310	703	1 523	140
-	-	6	12	78	3	70	144
-	10	3	17	95	4	71	148
-	3	3	25	49	-	34	152
-	26	4	29	67	1	51	156
-	2	3	14	59	5	63	160
-	3	4	14	22	1	16	164
-	6	7	24	60	2	60	168
-	2	1	36	85	5	88	172
-	15	25	69	187	11	120	176
-	3	5	43	106	14	84	180
-	1	2	46	89	7	78	184
-	8	9	35	93	1	77	188

Gebäude- und  
10 Wohnungen in Wohngebäuden \*) nach Überwiegender

Schl. Nr.	Gemeinde	Insgesamt 1)	Davon mit				
			Fern- heizung	Block- heizung	Zentral- heizung	Etagen- heizung	Einzel-/ Mehrraum- ofenheizung
		1	2	3	4	5	6
192	Gröbitz	94	-	-	61	4	29
196	Gröden	649	10	2	321	52	264
200	Großkrausnik	70	-	1	22	11	36
204	Großrüssen	183	-	-	91	32	60
208	Großthiemig	487	-	1	250	29	207
212	Gruhno	59	-	-	14	2	43
216	Haide	292	-	-	184	31	77
220	Hannersdorf	122	-	1	59	3	59
224	Herzberg/Elster, Stadt	3 665	987	53	1 607	285	733
228	Hillmersdorf	83	-	-	46	12	25
232	Hirschfeld	537	6	4	222	54	251
236	Hohenbucko	229	1	2	107	46	73
240	Hohenleipisch	1 039	-	-	586	122	331
244	Jagsal	57	-	2	33	6	16
248	Jeßnigk	134	-	-	89	10	35
252	Kahla	154	-	-	78	5	71
256	Kauxdorf	74	-	-	37	6	31
260	Kleinkrausnik	57	-	-	27	1	29
264	Knippelsdorf	112	-	3	68	14	27
268	Kolochau	167	-	-	101	13	53
272	Kölsa	314	2	2	134	31	145
276	Körba	67	-	-	40	6	21
280	Koßdorf	365	-	-	134	27	204
284	Langennaundorf	135	-	-	78	9	48
288	Labusa	164	-	6	70	19	69
292	Lichterfeld	208	-	2	86	72	48
296	Lieskau	94	-	-	44	17	33
300	Lindena	159	-	-	92	7	60
304	Lindthal	69	-	-	25	4	40
308	Löhsten	72	-	-	28	6	38
312	Lugau	205	-	1	132	6	66
316	Mahdel	64	-	2	33	11	18
320	Malitschkendorf	79	-	-	45	10	24
324	Martinskirchen	137	-	1	49	4	83
328	Marxdorf	59	-	-	25	5	29
332	Massen	522	1	2	334	17	168
336	Merzdorf	419	-	2	228	20	169
340	Mühlberg/Elbe, Stadt	1 228	-	7	508	150	563
344	Münchhausen	167	-	-	94	16	57
348	Naundorf	93	-	-	49	17	27
352	Naxdorf	80	-	2	41	8	29
356	Oelsig	89	-	-	30	20	39
360	Oppelhain	178	-	1	92	10	75
364	Osteroda	91	-	-	47	14	30
368	Pahlsdorf	21	-	-	11	3	7
372	Plassa	1 117	-	7	579	62	469
376	Polzen	124	-	1	70	20	33
380	Ponnsdorf	47	-	-	28	6	13

\*) Ohne Wohnheime, ohne Wohngebäude nur mit 1 oder 2 Ferien-/Freizeitwohneinheiten.  
1) Ohne Ferien-/Freizeitwohnungen.  
2) Mehrfachnennungen möglich.

## Wohnungszählung 1995

## Beheizungsart des Gebäudes und verwendeter Energieart

Und zwar (v.Sp.1) mit verwendeter(n) Energieart(en) 2)							Schl Nr.
Fern- wärme	Gas	Elektrizität	Heizöl	Briketts, Braunkohle	Koks, Steinkohle	Holz oder sonstige	
7	8	9	10	11	12	13	
-	21	4	20	55	9		37 192
10	16	66	223	402	17		253 196
-	2	3	9	57	3		59 200
-	15	8	53	126	9		112 204
-	22	24	183	299	12		172 208
-	3	4	5	52	1		18 212
-	23	23	122	150	13		115 216
-	41	1	11	75	1		47 220
987	948	129	621	1 119	69		420 224
-	6	5	16	61	10		49 228
6	18	47	186	358	26		226 232
1	13	9	65	152	7		128 236
-	405	73	190	515	23		324 240
-	11	1	14	36	2		36 244
-	1	8	45	87	6		83 248
-	5	11	42	107	12		61 252
-	2	6	26	44	5		31 256
-	2	5	15	42	-		41 260
-	7	5	45	62	2		64 264
-	9	5	50	105	6		101 268
2	5	26	89	210	18		94 272
-	4	6	21	50	5		41 276
-	4	27	89	268	5		164 280
-	20	7	35	87	9		77 284
-	11	21	30	125	5		98 288
-	138	12	4	79	-		69 292
-	6	3	23	73	1		71 296
-	58	5	21	86	3		50 300
-	10	2	12	44	1		45 304
-	11	3	9	55	1		40 308
-	98	10	18	89	4		63 312
-	3	2	33	32	-		28 316
-	3	-	28	48	1		47 320
-	1	14	24	110	9		75 324
-	1	8	18	39	4		31 328
1	213	27	89	258	14		165 332
-	8	29	165	256	11		172 336
-	19	171	396	798	39		558 340
-	18	8	38	122	7		95 344
-	1	1	12	80	7		75 348
-	9	-	22	52	2		38 352
-	2	3	17	70	5		60 356
-	14	8	28	133	13		82 360
-	4	8	32	53	6		43 364
-	-	-	9	12	1		16 368
-	39	71	493	717	148		476 372
-	6	1	47	73	5		58 376
-	3	2	5	36	3		34 380

Schl. Nr.	Gemeinde	Insgesamt 1)	Davon mit				
			Fern- heizung	Block- heizung	Zentral- heizung	Etagen- heizung	Einzel-/ Mehrraum- ofenheizung
		1	2	3	4	5	6
384	Prestowitz	155	-	2	96	7	50
388	Prießen	98	-	-	38	12	48
392	Prösen	948	-	1	527	50	370
396	Proßmarke	93	-	-	51	10	32
400	Rohnisdorf	94	-	24	26	5	39
404	Rehfeld	125	-	-	47	19	59
408	Reichenhain	130	-	-	100	8	22
412	Rothstain	79	-	-	38	10	31
416	Rückersdorf	587	-	7	240	127	213
420	Saathain	203	-	9	130	16	48
424	Sallgast	507	-	-	161	32	314
428	Saxdorf	81	-	-	30	9	42
432	Schacksdorf	268	-	156	66	8	38
436	Schadowitz	61	-	-	25	3	33
440	Schilda	246	-	2	139	19	86
444	Schlieben, Stadt	928	2	102	430	88	306
448	Schmerkendorf	231	-	-	120	20	91
452	Schönborn	594	-	3	342	43	206
456	Schönwalde	80	-	-	23	26	31
460	Schönwalde, Stadt	444	1	4	205	48	186
464	Schraden	226	-	-	138	19	69
468	Sonnenwalde, Stadt	496	-	2	180	44	270
472	Staupitz	238	-	2	147	23	66
476	Stechau	153	-	18	81	16	38
480	Stolzenhain	175	-	-	71	19	85
484	Stolzenhain a.d. Röder	215	-	2	111	25	77
488	Trebbus	164	-	2	103	14	45
492	Tröbitz	462	-	-	188	56	218
496	Uebigau, Stadt	808	-	6	458	69	275
500	Wahrenbrück, Stadt	343	-	4	171	47	121
504	Wainsdorf	180	-	-	124	-	56
508	Wahrhain	116	-	-	69	7	40
512	Werchau	72	-	-	46	4	22
516	Warenzhain	173	-	-	67	10	96
520	Wiederau	119	-	3	41	30	45
524	Wiepersdorf	67	-	-	39	4	24
528	Wildenau	94	-	-	55	14	25
532	Wildgrube	137	-	-	52	10	75
536	Winkel	78	-	-	50	2	26
540	Zeckerin	128	-	-	46	16	66
544	Züllsdorf	264	1	24	109	55	75
Landkreis zusammen		56 432	5 616	1 328	25 102	5 210	19 176

\*) Ohne Wohnheime, ohne Wohngebäude nur mit 1 oder 2 Ferien-/Freizeitwohneinheiten.

1) Ohne Ferien-/Freizeitwohnungen.

2) Mehrfachnennungen möglich.

## Wohnungszählung 1995

## Beheizungsart des Gebäudes und verwendeter Energieart

Und zwar (v.Sp.1) mit verwendeter(n) Energieart(en) 2)							Schl Nr.
Fern- wärme	Gas	Elektrizität	Heizöl	Briketts, Braunkohle	Koks, Steinkohle	Holz oder sonstige	
7	8	9	10	11	12	13	
-	1	4	68	89	13	70	384
-	13	3	18	72	3	67	388
-	57	75	361	524	29	212	392
-	5	4	30	59	3	52	396
-	3	5	42	50	16	46	400
-	7	15	26	84	9	68	404
-	7	7	75	48	6	22	408
-	1	5	21	58	6	39	412
-	120	4	81	394	7	233	416
-	6	8	97	97	12	74	420
-	59	26	173	381	94	209	424
-	-	4	21	60	8	32	428
-	18	5	182	73	5	54	432
-	6	1	21	38	-	32	436
-	36	23	54	147	21	112	440
2	73	34	363	492	32	389	444
-	6	19	84	139	23	111	448
-	237	7	58	296	33	189	452
-	8	2	5	65	8	64	456
1	64	17	103	293	12	193	460
-	21	16	57	155	6	95	464
-	42	37	58	391	15	171	468
-	22	10	69	165	15	131	472
-	2	6	67	90	8	53	476
-	4	6	47	129	2	121	480
-	20	13	80	129	8	72	484
-	8	8	47	115	12	100	488
-	118	18	59	285	11	206	492
-	114	45	292	433	44	315	496
-	9	31	89	230	41	161	500
-	13	4	77	90	2	12	504
-	2	-	42	77	2	39	508
-	1	3	17	51	-	48	512
-	15	11	24	126	3	110	516
-	-	7	27	89	5	81	520
-	-	-	27	43	3	45	524
-	5	5	32	59	-	50	528
-	3	7	30	103	24	72	532
-	4	9	18	49	8	41	536
-	13	1	22	92	5	71	540
1	9	6	82	175	9	172	544
5 616	10 888	3 010	12 255	28 985	2 763	17 641	

Gebäude- und  
11 Wohnungen in Wohngebäuden \*) nach Bauweise, Er

Schl Nr.	Gemeinde	Insgesamt 1)	Und zwar					
			Bauweise		Erhaltungs			
			traditio- nelle	Montage- Bauweise	Gebäude ohne Schäden	Gebäude mit schweren Schäden an mindestens einem Bauteil	Sockel	den Außen- wänden
62	Elbe-Elster							
004	Ahlsdorf	141	138	3	41	5	-	-
008	Altenu	119	115	4	14	6	.	6
012	Arenzheim	71	.	.	17	.	-	-
016	Arnsnesta	66	66	-	9	6	4	.
020	Babben	44	44	-	8	.	-	-
024	Bad Liebenwerda, Stadt	4 667	3 962	705	1 216	385	43	45
028	Bahnsdorf	67	.	.	16	.	.	-
032	Bahren	86	86	-	19	6	.	.
036	Beiersdorf	88	88	-	10	4	-	-
040	Bernsdorf	54	54	-	3	.	-	-
044	Betten	96	96	-	25	3	.	2
048	Beutersitz	131	128	3	29	.	-	.
052	Beyern	151	148	3	48	6	.	.
056	Bönitz	119	105	14	43	3	.	.
060	Borken	55	55	-	12	.	-	.
064	Brandis	91	91	-	14	7	3	3
068	Breitenau	114	114	-	29	13	-	.
072	Brenitz	78	78	-	7	6	.	.
076	Brottowitz	190	124	66	16	11	.	9
080	Buchhain	166	.	.	39	7	.	-
084	Buckau	112	112	-	28	4	-	-
088	Crinitz	550	488	62	263	8	.	.
092	Doberlug-Kirchhain, Stadt	3 410	2 631	779	984	100	25	31
096	Dollancken	157	.	.	23	9	3	.
100	Döllingen	191	188	3	24	6	2	.
104	Domsdorf	207	.	.	33	6	4	-
108	Drasdo	76	76	-	19	.	-	.
112	Dübrichen	89	89	-	21	.	-	-
116	Dubra	144	.	.	41	3	.	3
120	Eichholz-Drößig	155	152	3	37	12	6	6
124	Elsterwerda, Stadt	4 309	3 067	1 242	1 718	158	50	54
128	Falkenberg/Elster, Stadt	3 176	2 226	950	1 276	53	11	15
132	Farmerswalde	74	68	6	19	6	-	-
136	Fichtenberg	254	.	.	28	9	.	.
140	Finsterwalde, Stadt	10 225	6 009	4 216	4 284	572	250	302
144	Fischwasser	94	94	-	21	8	.	.
148	Frankena	121	115	6	29	11	5	-
152	Frankenhain	73	73	-	11	.	-	-
156	Freileben	121	.	.	25	3	.	.
160	Friedersdorf	78	78	-	13	.	-	-
164	Friedersdorf	43	40	3	8	.	.	.
168	Gahro	87	.	.	14	4	.	.
172	Göllnitz	121	121	-	16	4	.	.
176	Gorden	266	.	.	41	15	8	6

\*) Ohne Wohnheime, ohne Wohngebäude nur mit 1 oder 2 Ferien-/Freizeitwohneinheiten.

1) Ohne Ferien-/Freizeitwohnungen.

2) Mehrfachnennungen möglich.

Wohnungszählung 1995

haltungszustand und Abwasserentsorgung des Gebäudes

nach...des Gebäudes								Sehl Nr.
zustand					Abwasserentsorgung			
Schäden an/en 2)				ohne Angabe	Kanali- sation	Klärgrube, Auffang- behälter mit Entleerung	Ver- sickerungs- anlage oder Sonstiges	
der Treppen- anlage	der Dach- konstruktion	der Dachdeckung, der Dach- ent- wässerung	den Schornsteinen					
.	3	4	.	-	-	131	10 004	
.	.	.	.	-	7	104	8 008	
-	-	-	.	-	-	64	7 012	
.	4	.	.	-	-	66	- 016	
.	.	.	-	-	-	44	- 020	
28	51	334	43	17	1 511	2 868	288 024	
.	-	-	.	-	-	60	7 028	
-	.	.	.	-	-	82	4 032	
-	.	.	.	.	-	.	. 036	
-	-	.	.	-	-	54	- 040	
.	.	.	.	-	32	61	3 044	
-	-	.	-	.	122	9	- 048	
.	.	4	.	-	-	146	5 052	
.	-	.	-	.	-	110	9 056	
-	-	-	-	-	-	.	. 060	
3	3	4	3	-	-	88	3 064	
.	.	7	.	-	72	38	4 068	
.	.	4	.	-	-	.	. 072	
.	.	.	.	-	43	140	7 076	
.	.	.	5	-	-	.	. 080	
-	.	.	.	-	-	108	4 084	
.	.	4	4	.	225	314	11 088	
21	34	41	58	-	824	2 487	99 092	
.	6	7	5	.	.	139	. 096	
.	.	3	2	-	12	158	21 100	
-	-	.	3	-	143	64	- 104	
-	.	.	-	-	-	66	10 108	
-	.	.	-	-	-	.	. 112	
-	.	.	.	-	-	138	6 116	
.	7	5	9	.	59	85	11 120	
43	43	81	41	13	1 765	2 358	186 124	
14	15	27	35	-	2 305	844	27 128	
.	.	.	.	-	-	66	8 132	
.	-	.	.	-	-	235	19 136	
231	322	325	346	22	8 639	1 436	150 140	
.	4	5	6	-	-	76	18 144	
.	.	5	4	-	109	.	. 148	
-	.	.	-	-	-	70	3 152	
.	-	.	-	-	.	66	. 156	
-	-	-	-	-	-	72	6 160	
-	-	.	.	-	-	43	- 164	
-	.	.	.	.	-	80	7 168	
-	-	.	3	-	11	105	5 172	
.	7	10	4	-	-	246	20 176	

Schl Nr.	Gemeinde	Insgesamt 1)	Und zwar					
			Bauweise		Erhaltungs			
			traditio- nelle	Montage-	Gebäude ohne Schäden	Gebäude mit schweren Schäden an mindestens einem Bauteil	schwere	
							Sockel	den Außen- wänden
Bauweise								
180	Goßmar	152	.	.	33	7	.	.
184	Gräfendorf	131	131	.	31	5	.	.
188	Grossau	131	131	.	25	8	5	.
192	Gröbitz	94	88	6	26	4	.	.
196	Gröden	649	594	55	167	16	5	6
200	Großkrausnik	70	70	.	11	13	4	.
204	Großrüssen	183	176	7	45	10	.	.
208	Großthiemig	487	474	13	133	17	4	.
212	Gruhno	59	.	.	9	4	.	.
216	Haide	292	288	4	63	7	.	.
220	Hennersdorf	122	122	.	28	4	.	.
224	Herzberg/Elster, Stadt	3 665	2 103	1 562	1 210	166	43	38
228	Hillmersdorf	83	.	.	19	.	.	.
232	Hirschfeld	537	521	16	145	18	9	4
236	Hohenbucko	229	213	16	45	3	.	.
240	Hohenleipisch	1 039	980	59	226	37	20	18
244	Jagsal	57	57	.	11	5	.	.
248	Jeßnigk	134	134	.	36	3	2	2
252	Kahle	154	149	5	39	11	3	3
256	Kauxdorf	74	70	4	11	6	.	.
260	Kleinkrausnik	57	57	.	22	.	.	.
264	Knippelsdorf	112	112	.	15	6	.	.
268	Kolochau	167	163	4	46	7	.	.
272	Kölse	314	261	53	64	.	.	.
276	Körbe	67	67	.	19	.	.	.
280	Koßdorf	365	337	28	48	7	.	.
284	Langennaundorf	135	131	4	21	6	5	.
288	Lebusa	164	136	28	23	.	.	.
292	Lichterfeld	208	128	80	109	8	.	.
296	Lieskau	94	.	.	14	7	.	.
300	Lindena	159	153	6	59	.	.	.
304	Lindthal	69	69	.	20	5	3	4
308	Löhsten	72	72	.	7	4	.	.
312	Lugau	205	201	4	40	5	2	.
316	Mahdal	64	64	.	10	.	.	.
320	Malitschkendorf	79	75	4	26	.	.	.
324	Martinskirchen	137	.	.	14	3	.	.
328	Marxdorf	59	59	.	10	.	.	.
332	Massen	522	491	31	136	31	4	3
336	Merzdorf	419	405	14	151	12	4	.
340	Mühlberg/Elbe, Stadt	1 228	979	249	262	59	15	15
344	Münchhausen	167	.	.	34	7	.	.
348	Naundorf	93	93	.	28	5	.	.
352	Nexdorf	80	.	.	14	4	.	.
356	Oelsig	89	.	.	18	3	.	.
360	Oppelhain	178	169	9	43	13	8	8

\*) Ohne Wohnheime, ohne Wohngebäude nur mit 1 oder 2 Ferien-/Freizeitwohneinheiten.

1) Ohne Ferien-/Freizeitwohnungen.

2) Mehrfachnennungen möglich.

## Wohnungszählung 1995

## haltungszustand und Abwasserentsorgung des Gebäudes

nach...des Gebäudes								
zustand					Abwasserentsorgung			
Schäden am/an 2)					Kanali- sation	Klärgrube, Auffang- behälter mit Entleerung	Ver- sickerungs- anlage oder Sonstiges	Schl Nr.
der Treppen- anlage	der Dach- konstruktion	der Dachdeckung, der Dach- ent- wässerung	den Schornsteinen	ohne Angabe				
.	4	5	5	-	91	51	10	180
.	-	.	.	-	-	125	6	184
.	3	.	4	-	-	115	16	188
.	.	4	.	-	-	84	10	192
7	6	9	10	-	62	565	22	196
5	.	6	6	-	13	54	3	200
.	8	8	.	-	-	177	6	204
.	5	8	7	-	65	391	31	208
.	3	4	.	.	-	54	5	212
.	.	.	.	-	-	272	20	216
.	.	.	3	-	-	109	13	220
23	26	43	119	-	1 505	2 087	73	224
.	-	-	.	-	-	77	6	228
5	10	7	6	-	22	492	23	232
2	-	.	.	-	-	214	15	236
9	21	23	14	3	6	946	87	240
.	.	.	.	-	-	57	-	244
.	.	.	.	-	-	132	2	248
5	4	6	3	.	-	138	16	252
-	-	.	.	-	-	67	7	256
-	-	.	-	-	9	44	4	260
.	4	.	.	-	-	.	.	264
.	.	.	3	-	148	19	-	268
.	.	.	.	-	-	299	15	272
.	.	-	.	-	-	.	.	276
.	.	.	.	-	124	226	15	280
-	-	.	3	-	-	117	18	284
.	-	-	.	-	-	.	.	288
.	.	7	.	-	-	194	14	292
.	4	4	.	-	5	80	9	296
.	.	.	.	-	-	153	6	300
.	3	4	3	-	-	60	9	304
.	.	3	.	-	-	63	9	308
.	2	.	.	-	-	176	29	312
.	.	.	.	-	-	.	.	316
.	.	.	.	-	-	76	3	320
.	-	.	-	-	-	126	11	324
-	.	-	-	-	-	.	.	328
5	18	22	8	-	86	415	21	332
.	3	4	.	-	41	355	23	336
5	24	27	28	-	450	742	36	340
.	4	4	.	-	142	19	6	344
.	-	.	4	-	-	.	.	348
.	.	.	.	-	-	74	6	352
.	.	.	.	-	77	9	3	356
.	7	11	8	-	-	158	20	360

Schl. Nr.	Gemeinde	Insgesamt 1)	Und zwar					
			Bauweise		Erhaltungs			
			traditionelle  Bauweise	Montage-	Gebäude ohne Schäden	Gebäude mit schweren Schäden an mindestens einem Bauteil	schwere	
							Sockel	den Außen- wänden
364	Osteroda	91	91	-	14	7	.	.
368	Pahlsdorf	21	21	-	3	.	.	.
372	Plessa	1 117	1 060	57	136	52	12	34
376	Polzen	124	124	-	30	9	.	.
380	Ponnsdorf	47	.	.	10	.	.	.
384	Prestewitz	155	152	3	32	.	.	-
388	Prießen	98	98	-	21	3	.	.
392	Prösen	948	854	94	181	14	5	5
396	Proßmarke	93	93	-	36	3	-	.
400	Rahnisdorf	94	.	.	13	1	1	.
404	Rehfeld	125	125	-	12	.	.	.
408	Reichenhain	130	130	-	39	.	.	.
412	Rothstein	79	.	.	14	5	3	3
416	Rückersdorf	587	329	258	151	22	10	12
420	Saathain	203	200	3	36	6	.	3
424	Sallgast	507	507	-	37	40	13	12
428	Saxdorf	81	78	3	3	5	.	.
432	Schacksdorf	268	107	161	32	5	.	.
436	Schadewitz	61	61	-	7	6	3	3
440	Schilda	246	246	-	52	10	3	5
444	Schlieben, Stadt	928	711	217	251	23	10	11
448	Schmerkendorf	231	228	3	62	7	.	.
452	Schönborn	594	534	60	119	21	14	13
456	Schönwalde	80	.	.	16	4	-	-
460	Schönwalde, Stadt	444	413	31	76	26	7	11
464	Schraden	226	221	5	50	8	.	.
468	Sonnenwalde, Stadt	496	389	107	97	26	11	6
472	Staupitz	238	234	4	41	17	10	7
476	Stachau	153	127	26	36	5	5	.
480	Stolzenhain	175	124	51	11	32	4	.
484	Stolzenhain a.d. Röder	215	.	.	44	6	.	.
488	Trebbus	164	160	4	32	6	.	.
492	Tröbitz	462	388	74	154	22	9	7
496	Uebigau, Stadt	808	732	76	204	14	3	.
500	Wahrenbrück, Stadt	343	329	14	84	9	.	.
504	Wainsdorf	180	.	.	23	4	.	.
508	Wehrhain	116	116	-	25	13	4	7
512	Werchau	72	68	4	5	4	-	-
516	Werenzhain	173	.	.	38	5	.	-
520	Wiederau	119	119	-	22	5	.	3
524	Wiepersdorf	67	67	-	12	3	.	.
528	Wildenau	94	94	-	27	.	-	-
532	Wildgrube	137	137	-	16	5	4	.
536	Winkel	78	.	.	29	6	.	.
540	Zeckerin	128	124	4	18	8	.	.
544	Züllsdorf	264	236	28	28	10	.	.

\*) Ohne Wohnheime, ohne Wohngebäude nur mit 1 oder 2 Ferien-/Freizeitwohneinheiten.

1) Ohne Ferien-/Freizeitwohnungen.

2) Mehrfachnennungen möglich.

Wohnungszählung 1995

haltungszustand und Abwasserentsorgung des Gebäudes

nach...des Gebäudes								Schl Nr.
zustand					Abwasserentsorgung			
Schäden am/an 2)				ohne Angabe	Kanali- sation	Klärgrube, Auffang- behälter mit Entleerung	Ver- sickerungs- anlage oder Sonstiges	
der Treppen- anlage	der Dach- konstruktion	der Dachdeckung, der Dach- ent- wässerung	den Schornsteinen					
	5				-	87		4 364
		.			-	18		3 368
.	3	8	11	.	160	916		41 372
	4	4	4	-	-			. 376
					-			. 380
-	-	.			144	11		- 384
-	-				-	87		11 388
	4	6			294	591		63 392
-	.		.	-	-	93		- 396
1	1	1	1	-	-	87		7 400
	.	.	-	-	-	116		9 404
	-	-	-	-	-	126		4 408
.	.	.			73			. 412
9	6	11	7	.	250	304		33 416
-		3		.	-	176		27 420
25	14	15	15	-	91	348		68 424
		-		-	-			. 428
.	3	5	3	-	157	83		28 432
		5	4	-	-	55		6 436
	7	9	3		145	93		8 440
8	4	8	9	-	691	230		7 444
	.	3		-	215			. 448
8	14	16	13	-	45	518		31 452
	-	4	-	-	70			. 456
4	9	10	12		74	355		15 460
		5			-	204		22 464
6	12	8	14	-	299	183		14 468
4	8	11	9	-	-	209		29 472
5		.		-	-	148		5 476
.		.	27	-	-	169		6 480
-	-	-		.	9	183		23 484
						154		10 488
	8	9	11	-		444		18 492
3		8	4	-	266	511		31 496
	-	4	2		9	293		41 500
-						172		8 504
	4	3	8			113		3 508
	.	-		-	-			. 512
	-			-	-	162		11 516
-						110		9 520
		.	.	-		64		3 524
		-		-	-	88		6 528
	.	.			98			. 532
.		.			69			. 536
-	4		3	-		118		10 540
	.	4	8	-	-	257		7 544

Gebäude- und  
11 Wohnungen in Wohngebäuden \*) nach Bauweise, Er

Schl Nr.	Gemeinde	Insgesamt 1)	Und zwar					
			Bauweise		Erhaltungs			
			traditio- nelle	Montage-	Gebäude ohne Schäden	Gebäude mit schweren Schäden an mindestens einem Bauteil	schwere	
							Sockel	den Außen- wänden
			Bauweise					
	Landkreis zusammen	56 432	44 781	11 651	16 536	2 521	781	823

\*) Ohne Wohnheime, ohne Wohngebäude nur mit 1 oder 2 Ferien-/Freizeitwohneinheiten.  
1) Ohne Ferien-/Freizeitwohnungen.  
2) Mehrfachnennungen möglich.

Wohnungszählung 1995

haltungszustand und Abwasserentsorgung des Gebäudes

nach...des Gebäudes									Schl Nr.
zustand					Abwasserentsorgung				
Schäden am/an 2)					Kanali- sation	Klärgrube, Auffang- behälter mit Entleerung	Ver- sickerungs- anlage oder Sonstiges		
der Treppen- anlage	der Dach- konstruktion	der Dachdeckung, der Dach- ent- wässerung	den Schornsteinen						
591	869	1 347	1 089	89	21 940	32 223	2 269		

Gebäude- und Wohnungszählung 1995  
12 Wohnungen in Wohngebäuden \*) nach der Fläche

Schl. Nr.	Gemeinde	Insgesamt 1)	Davon mit einer Fläche von...bis unter...m2						Fläche in m2	
			unter 40	40 - 60	60 - 80	80 - 100	100 - 120	120 und mehr	insgesamt	je Wohnung
62	Elbe-Elster									
004	Ahlsdorf	141	2	10	39	31	33	26	13 012	92,3
008	Altanau	119	4	21	28	31	24	11	9 968	83,8
012	Arenzheim	71	1	7	14	21	9	19	6 962	98,1
016	Arnsnesta	66	1	5	15	12	17	16	6 463	97,9
020	Babben	44		7	13	8	10	6	3 901	88,7
024	Bad Liebenwerda, Stadt	4 667	202	1 286	1 115	884	584	596	372 759	79,9
028	Bahnsdorf	67	6	9	21	14	9	8	5 371	80,2
032	Bahren	86	10	9	10	18	20	19	7 706	89,6
036	Beiersdorf	88	4	12	18	23	12	19	7 994	90,8
040	Bernsdorf	54	1	2	7	9	14	21	5 753	106,5
044	Betten	96	9	18	25	23	11	10	7 519	78,3
048	Beutersitz	131	6	23	30	38	21	13	11 017	84,1
052	Bayern	151	8	16	32	40	25	30	13 653	90,4
056	Bönitz	119	4	26	32	24	19	14	9 812	82,5
060	Borken	55	-	2	12	17	16	8	5 223	95,0
064	Brandis	91	1	8	16	28	17	21	8 898	97,8
068	Breitenau	114	3	12	20	30	27	22	10 741	94,2
072	Brenitz	78	7	9	18	18	13	13	6 993	89,7
076	Brottewitz	190	4	51	66	31	15	23	14 459	76,1
080	Buchhain	166	14	20	36	28	33	35	14 808	89,2
084	Buckau	112	3	10	23	31	16	29	10 589	94,5
088	Crinitz	550	24	113	136	141	76	60	44 962	81,7
092	Doberlug-Kirchhain, Stadt	3 410	204	915	1 096	572	332	291	254 426	74,6
096	Dollancken	157	9	23	29	34	28	34	14 246	90,7
100	Döllingen	191	6	29	43	50	33	30	16 617	87,0
104	Domsdorf	207	27	26	59	41	26	28	16 475	79,6
108	Drasdo	76	-	11	22	15	21	7	6 521	85,8
112	Dübrichen	89	3	11	32	22	12	9	7 259	81,6
116	Dubro	144	3	9	36	27	22	47	14 576	101,2
120	Eichholz-Dröbig	155	7	30	35	46	18	19	12 913	83,3
124	Elsterwerda, Stadt	4 309	213	1 329	1 341	656	408	362	318 528	73,9
128	Falkenberg/Elster, Stadt	3 176	175	1 072	1 145	397	207	180	218 056	68,7
132	Fermerswalde	74	4	6	14	19	19	12	6 882	93,0
136	Fichtenberg	254	21	49	61	58	33	32	20 442	80,5
140	Finsterwalde, Stadt	10 225	836	4 169	3 099	1 032	599	490	668 291	65,4
144	Fischwasser	94	4	12	28	18	14	18	8 254	87,8
148	Frankena	121	4	18	31	24	16	28	10 763	89,0
152	Frankenhain	73	2	10	16	21	10	14	6 594	90,3
156	Freileben	121	4	16	27	24	23	27	10 902	90,1
160	Friedersdorf	78	2	11	15	17	15	18	7 229	92,7
164	Friedersdorf	43	-	4	10	10	8	11	4 198	97,6
168	Gahro	87	4	16	22	17	11	17	7 617	87,6
172	Göllnitz	121	5	18	17	36	23	22	11 226	92,8
176	Gorden	266	8	44	67	53	43	51	23 530	88,5
180	Goßmar	152	7	11	36	35	25	38	14 505	95,4
184	Gräfendorf	131	5	17	26	34	27	22	12 008	91,7
188	Grassau	131	4	15	34	28	28	22	11 921	91,0

\*) Ohne Wohnheime, ohne Wohngebäude nur mit 1 oder 2 Ferien-/Freizeitwohneinheiten.  
1) Ohne Ferien-/Freizeitwohnungen.

Gebäude- und Wohnungszählung 1995  
12 Wohnungen in Wohngebäuden \*) nach der Fläche

Schl. Nr.	Gemeinde	Insgesamt 1)	Davon mit einer Fläche von...bis unter...m2						Fläche in m2	
			unter 40	40 - 60	60 - 80	80 - 100	100 - 120	120 und mehr	insgesamt	je Wohnung
192	Gröbitz	94	6	8	22	20	24	14	8 215	87,4
196	Gröden	649	19	97	130	161	108	134	58 645	90,4
200	Großkrausnik	70	3	12	20	11	12	12	6 125	87,5
204	Großrössen	183	3	23	46	47	28	36	16 500	90,2
208	Großthiemig	487	11	73	131	99	75	98	43 527	89,4
212	Gruhno	59	5	10	11	11	8	14	5 125	86,9
216	Halda	292	17	47	66	56	59	47	25 069	85,9
220	Hannersdorf	122	13	27	26	29	12	15	9 484	77,7
224	Herzberg/Elster, Stadt	3 665	228	1 321	907	527	330	352	266 940	72,8
228	Hillmersdorf	83	5	9	16	19	18	16	7 670	92,4
232	Hirschfeld	537	17	79	148	112	71	110	47 920	89,2
236	Hohenbucko	229	2	27	42	44	49	65	22 387	97,8
240	Hohenleipisch	1 039	52	172	263	243	166	143	87 458	84,2
244	Jagsal	57	-	5	8	14	10	20	5 989	105,1
248	Jeßnigk	134	9	12	27	31	31	24	11 964	89,3
252	Kahla	154	7	32	40	31	25	19	12 530	81,4
256	Kauxdorf	74	5	8	22	17	6	16	6 438	87,0
260	Kleinkrausnik	57	1	9	8	11	19	9	5 138	90,1
264	Knippelsdorf	112	3	9	27	17	15	41	11 399	101,8
268	Kolochau	167	-	21	37	31	39	39	15 858	95,0
272	Kölsa	314	15	46	106	75	41	31	25 129	80,0
276	Körba	67	1	6	13	14	19	14	6 510	97,2
280	Koßdorf	365	22	76	99	65	55	48	29 773	81,6
284	Langennaundorf	135	7	19	34	30	28	17	11 211	83,0
288	Lebusa	164	5	28	53	28	22	28	13 900	84,8
292	Lichterfeld	208	8	46	77	35	21	21	15 720	75,6
296	Lieskau	94	4	13	16	35	13	13	8 032	85,4
300	Lindena	159	8	26	48	27	25	25	13 536	85,1
304	Lindthal	69	3	8	19	14	11	14	6 166	89,4
308	Löhsten	72	3	5	23	13	9	19	6 790	94,3
312	Lugau	205	8	26	54	50	35	32	17 899	87,3
316	Mahdel	64	3	6	9	21	11	14	6 000	93,8
320	Malitschkendorf	79	2	8	19	17	19	14	7 242	91,7
324	Martinskirchen	137	4	22	45	26	20	20	11 562	84,4
328	Marxdorf	59	1	6	11	13	17	11	5 649	95,7
332	Massen	522	28	120	121	110	80	63	42 465	81,4
336	Merzdorf	419	18	44	121	89	76	71	36 892	88,0
340	Mühlberg/Elbe, Stadt	1 228	65	348	314	199	140	162	96 517	78,6
344	Münchhausen	167	6	25	31	45	33	27	14 853	88,9
348	Naundorf	93	2	11	22	22	15	21	8 555	92,0
352	Naxdorf	80	3	16	17	24	10	10	6 672	83,4
356	Oelsig	89	-	16	25	27	6	15	7 646	85,9
360	Oppelhain	178	8	21	47	49	31	22	15 200	85,4
364	Osteroda	91	-	9	21	20	23	18	8 775	96,4
368	Pahlsdorf	21	3	1	4	7	3	3	1 831	87,2
372	Plessa	1 117	57	287	285	234	127	127	86 962	77,9
376	Polzen	124	4	8	31	42	22	17	11 243	90,7
380	Ponnsdorf	47	2	9	14	9	6	7	3 969	84,4
384	Prestowitz	155	6	23	32	44	24	26	13 605	87,8

\*) Ohne Wohnheime, ohne Wohngebäude nur mit 1 oder 2 Ferien-/Freizeitwohneinheiten.  
1) Ohne Ferien-/Freizeitwohnungen.

Gebäude- und Wohnungszählung 1995  
12 Wohnungen in Wohngebäuden \*) nach der Fläche

Schl. Nr.	Gemeinde	Insgesamt 1)	Davon mit einer Fläche von...bis unter...m2						Fläche in m2	
			unter 40	40 - 60	60 - 80	80 - 100	100 - 120	120 und mehr	insgesamt	je Wohnung
388	Prießen	98	-	16	27	18	10	27	9 090	92,8
392	Prösen	948	32	266	282	166	104	98	72 884	76,9
396	Proßmarke	93	9	8	20	19	15	22	8 396	90,3
400	Rahnisdorf	94	4	20	41	11	7	11	7 308	77,7
404	Rehfeld	125	6	31	30	31	18	9	9 720	77,8
408	Reichenhain	130	5	13	32	36	24	20	11 415	87,8
412	Rothstein	79	2	9	16	15	17	20	7 331	92,8
416	Rückersdorf	587	21	145	198	80	61	82	46 447	79,1
420	Saathain	203	11	45	50	43	26	28	16 597	81,8
424	Sallgast	507	42	148	137	85	48	47	37 455	73,9
428	Saxdorf	81	3	15	18	17	12	16	7 164	88,4
432	Schacksdorf	268	8	162	27	30	18	23	18 408	68,7
436	Schadewitz	61	-	10	15	14	14	8	5 535	90,7
440	Schilda	246	12	27	60	59	40	48	22 005	89,5
444	Schlieben, Stadt	928	39	262	247	160	123	97	72 507	78,1
448	Schmerkendorf	231	14	30	68	54	27	38	19 760	85,5
452	Schönborn	594	25	127	183	107	80	72	47 756	80,4
456	Schönnewalde	80	2	9	14	18	18	19	7 664	95,8
460	Schönnewalde, Stadt	444	14	66	106	91	73	94	39 843	89,7
464	Schraden	226	6	31	61	63	29	36	19 531	86,4
468	Sonnenwalde, Stadt	496	20	151	116	91	75	43	38 254	77,1
472	Staupitz	238	16	38	73	58	26	27	18 931	79,5
476	Stachau	153	6	12	40	30	33	32	14 495	94,7
480	Stolzenhain	175	4	42	48	27	27	27	14 509	82,9
484	Stolzenhain a.d. Röder	215	5	40	58	41	33	38	18 938	88,1
488	Trebbus	164	6	19	24	45	22	48	16 258	99,1
492	Trübitz	462	33	144	120	74	52	39	33 908	73,4
496	Uebigau, Stadt	808	37	171	226	156	111	107	65 324	80,8
500	Wahrenbrück, Stadt	343	10	59	97	74	51	52	29 087	84,8
504	Wainsdorf	180	2	19	53	52	31	23	15 717	87,3
508	Wehrhain	116	3	21	23	26	17	26	10 152	87,5
512	Werchau	72	1	14	11	21	16	9	6 349	88,2
516	Werenzhain	173	5	34	42	36	30	26	14 574	84,2
520	Wiederau	119	-	15	32	28	22	22	11 306	95,0
524	Wiepersdorf	67	-	10	9	16	15	17	6 600	98,5
528	Wildenau	94	1	15	14	18	16	30	9 454	100,6
532	Wildgrube	137	11	25	28	30	26	17	11 215	81,9
536	Winkel	78	1	12	21	19	12	13	6 956	89,2
540	Zeckerin	128	10	12	25	25	24	32	11 682	91,3
544	Züllsdorf	264	3	27	80	67	48	39	23 305	88,3
Landkreis zusammen		56 432	3 002	15 147	15 547	9 752	6 520	6 464	4 381 057	77,6

\*) Ohne Wohnheime, ohne Wohngebäude nur mit 1 oder 2 Ferien-/Freizeitwohneinheiten.  
1) Ohne Ferien-/Freizeitwohnungen.

Gebäude- und Wohnungszählung 1995

13 Wohnungen in Wohngebäuden \*) nach der Zahl der Räume

Schl Nr.	Gemeinde	Ins- gesamt 1)	Davon mit...Räumen 2)								Räume	
			1	2	3	4	5	6	7 und mehr		ins- gesamt	je Wohnung
									Wohnun- gen	Räume		
62	Elbe-Elster											
004	Ahlsdorf	141	-	4	19	46	38	22	12	88	659	4,7
008	Altanau	119	-	1	15	43	28	25	7	53	562	4,7
012	Arenzhain	71	-	-	8	24	17	15	7	50	345	4,9
016	Arnsnasta	66	-	2	8	19	19	11	7	52	317	4,8
020	Babben	44	-	-	6	16	8	9	5	42	218	5,0
024	Bad Liebenwerda, Stadt	4667	22	130	946	1621	1072	552	324	2413	20689	4,4
028	Bahnsdorf	67	-	-	14	22	16	10	5	35	305	4,6
032	Bahren	86	5	4	10	20	21	16	10	74	398	4,6
036	Beiersdorf	88	-	5	14	27	23	11	8	58	399	4,5
040	Bernsdorf	54	-	1	2	12	16	12	11	80	288	5,3
044	Betten	96	-	1	18	28	30	9	10	85	457	4,8
048	Bautersitz	131	2	3	22	35	37	17	15	110	611	4,7
052	Beyern	151	-	3	17	39	46	23	23	175	756	5,0
056	Bönitz	119	-	3	24	33	26	21	12	86	552	4,6
060	Borken	55	-	-	5	13	14	10	13	96	293	5,3
064	Brandis	91	-	1	13	20	32	17	8	59	442	4,9
068	Breitenau	114	-	3	12	40	27	13	19	147	562	4,9
072	Brenitz	78	2	4	9	22	22	9	10	77	366	4,7
076	Brattewitz	190	-	3	48	79	35	19	6	47	802	4,2
080	Buchhain	166	1	5	33	44	44	27	12	86	754	4,5
084	Buckau	112	1	3	14	37	21	20	16	122	544	4,9
088	Crinitz	550	2	15	107	181	143	68	34	260	2460	4,5
092	Doberlug-Kirchhain, Stadt	3410	16	156	760	1380	647	297	154	1146	14291	4,2
096	Dollanichen	157	-	5	26	45	45	22	14	106	731	4,7
100	Döllingen	191	1	4	36	47	48	28	27	210	923	4,8
104	Domsdorf	207	-	5	39	76	50	24	13	92	917	4,4
108	Drasdo	76	-	2	3	22	21	19	9	75	395	5,2
112	Dübrichen	89	1	2	22	36	23	2	3	23	365	4,1
116	Dubro	144	-	2	14	35	37	30	26	198	749	5,2
120	Eichholz-Dröbzig	155	-	5	38	49	39	11	13	99	680	4,4
124	Elsterwerda, Stadt	4309	11	162	980	1616	916	406	218	1632	18387	4,3
128	Falkenberg/Elster, Stadt	3176	43	106	835	1340	561	174	117	865	12834	4,0
132	Farmerswalde	74	1	3	10	20	24	5	11	81	348	4,7
136	Fichtenberg	254	-	11	49	81	51	43	19	138	1144	4,5
140	Finsterwalde, Stadt	10225	23	411	2068	4031	1969	1225	498	3677	44045	4,3
144	Fischwasser	94	-	5	19	26	25	11	8	56	418	4,4
148	Frankena	121	-	-	21	41	30	18	11	80	565	4,7
152	Frankenhain	73	-	2	15	25	18	7	6	48	329	4,5
156	Freileben	121	-	2	15	40	28	23	13	98	585	4,8
160	Friedersdorf	78	1	-	16	22	16	13	10	77	372	4,8
164	Friedersdorf	43	-	3	6	6	20	5	3	22	200	4,7
168	Gahro	87	1	3	16	31	17	10	9	67	391	4,5
172	Göllnitz	121	-	6	18	22	41	16	18	146	601	5,0
176	Gorden	266	-	4	65	73	61	42	21	157	1209	4,5
180	Goßmar	152	-	1	20	30	41	33	27	203	788	5,2
184	Gräfendorf	131	-	3	18	48	27	15	20	151	628	4,8
188	Grassau	131	-	5	19	35	34	27	11	85	624	4,8

\*) Ohne Wohnheime, ohne Wohngebäude nur mit 1 oder 2 Ferien-/Freizeitwohneinheiten.

1) Ohne Ferien-/Freizeitwohnungen.

2) Alle Räume mit 6 m<sup>2</sup> und mehr Wohnfläche sowie alle Küchen.

Gebäude- und Wohnungszählung 1995  
13 Wohnungen in Wohngebäuden \*) nach der Zahl der Räume

Schl. Nr.	Gemeinde	Ins- gesamt 1)	Davon mit...Räumen 2)								Räume	
			1	2	3	4	5	6	7 und mehr		ins- gesamt	je Wohnung
									Wohnun- gen	Räume		
192	Gröbitz	94	-	3	24	26	22	14	5	39	415	4,4
196	Gröden	649	2	26	105	177	146	118	75	608	3123	4,8
200	Großkrausnik	70	-	1	15	17	25	8	4	32	320	4,6
204	Großbrüssen	183	-	4	27	63	41	33	15	105	849	4,6
208	Großthiemig	487	1	7	83	146	130	62	58	444	2314	4,8
212	Gruhno	59	-	4	14	17	16	3	5	51	267	4,5
216	Halda	292	-	6	50	90	71	42	33	249	1378	4,7
220	Hennersdorf	122	-	2	42	41	23	8	6	46	503	4,1
224	Herzberg/Elster, Stadt	3665	6	231	946	1321	696	298	167	1250	15108	4,1
228	Hillmersdorf	83	-	4	6	24	28	17	4	28	392	4,7
232	Hirschfeld	537	5	16	102	139	132	76	67	521	2536	4,7
236	Hohenbucko	229	-	1	26	66	60	46	30	226	1146	5,0
240	Hohenleipisch	1039	2	24	202	350	273	122	66	483	4636	4,5
244	Jagsal	57	-	-	6	11	22	6	12	87	295	5,2
248	Jeßnigk	134	-	4	23	35	27	24	21	154	650	4,9
252	Kahla	154	1	4	28	41	50	16	14	105	708	4,6
256	Kauxdorf	74	1	5	14	23	15	10	6	47	327	4,4
260	Kleinkrausnik	57	-	3	6	15	16	9	8	56	274	4,8
264	Knippelsdorf	112	-	1	14	24	31	23	19	150	583	5,2
268	Kolochau	167	-	-	27	35	51	36	18	135	827	5,0
272	Kölisa	314	1	6	44	134	85	28	16	114	1388	4,4
276	Körba	67	-	1	6	23	15	12	10	73	332	5,0
280	Koßdorf	365	1	20	56	134	78	53	23	169	1622	4,4
284	Langennaundorf	135	-	5	19	40	43	17	11	79	623	4,6
288	Lebusa	164	-	5	22	70	33	21	13	95	742	4,5
292	Lichterfeld	208	-	1	54	86	39	13	15	112	893	4,3
296	Lieskau	94	-	1	16	25	27	18	7	51	444	4,7
300	Lindena	159	-	7	31	56	42	14	9	72	697	4,4
304	Lindthal	69	-	3	18	17	19	5	7	52	305	4,4
308	Löhsten	72	-	3	8	26	16	11	8	62	342	4,8
312	Lugau	205	-	4	26	80	64	18	13	104	938	4,6
316	Mahdel	64	-	1	8	21	15	10	9	68	313	4,9
320	Malitschkendorf	79	1	3	11	24	19	13	8	60	369	4,7
324	Martinskirchen	137	-	2	18	54	37	13	13	100	637	4,6
328	Marxdorf	59	-	2	8	15	18	5	11	81	289	4,9
332	Massen	522	5	13	93	194	114	64	39	285	2325	4,5
336	Merzdorf	419	1	8	71	121	117	59	42	327	1980	4,7
340	Mühlberg/Elbe, Stadt	1228	9	47	295	410	268	114	85	639	5291	4,3
344	Münchhausen	167	1	3	32	55	48	14	14	100	747	4,5
348	Naundorf	93	-	2	16	34	21	13	7	54	425	4,6
352	Nexdorf	80	-	4	11	23	19	13	10	76	382	4,8
356	Oelsig	89	-	3	12	33	22	15	4	29	403	4,5
360	Oppelhain	178	-	2	23	49	62	24	18	130	853	4,8
364	Osteroda	91	-	1	10	28	22	20	10	73	447	4,9
368	Pahlsdorf	21	-	-	5	4	8	3	1	7	96	4,6
372	Plessa	1117	-	21	291	363	254	105	83	630	4897	4,4
376	Polzen	124	1	5	15	34	32	26	11	82	590	4,8
380	Ponnsdorf	47	-	-	9	17	14	5	2	14	209	4,4

\*) Ohne Wohnheime, ohne Wohngebäude nur mit 1 oder 2 Ferien-/Freizeitwohneinheiten.

1) Ohne Ferien-/Freizeitwohnungen.

2) Alle Räume mit 6 m<sup>2</sup> und mehr Wohnfläche sowie alle Küchen.

## Gebäude- und Wohnungszählung 1995

13 Wohnungen in Wohngebäuden \*) nach der Zahl der Räume

Schl. Nr.	Gemeinde	Ins- gesamt 1)	Davon mit...Räumen 2)								Räume	
			1	2	3	4	5	6	7 und mehr		ins- gesamt	je Wohnung
									Wohnun- gen	Räume		
384	Prestewitz	155	-	4	23	48	37	29	14	108	736	4,7
388	Prießen	98	-	1	18	29	29	14	7	50	451	4,6
392	Prösen	948	1	16	231	342	220	84	54	410	4108	4,3
396	Proßmarke	93	1	4	17	22	24	16	9	69	433	4,7
400	Rahnisdorf	94	-	4	12	29	33	9	7	54	433	4,6
404	Rehfeld	125	-	3	16	47	32	18	9	67	577	4,6
408	Reichenhain	130	-	3	19	44	31	19	14	99	607	4,7
412	Rothstein	79	-	1	14	23	21	15	5	35	366	4,6
416	Rückersdorf	587	-	12	129	211	136	46	53	403	2614	4,5
420	Saathain	203	-	-	38	77	43	28	17	126	931	4,6
424	Sallgast	507	1	18	169	159	104	34	22	161	2065	4,1
428	Saxdorf	81	-	1	15	16	25	17	7	60	398	4,9
432	Schacksdorf	268	-	6	88	113	30	18	13	104	1090	4,1
436	Schadewitz	61	-	3	4	22	20	6	6	46	288	4,7
440	Schilda	246	-	6	46	68	59	40	27	201	1158	4,7
444	Schlieben, Stadt	928	9	32	175	326	223	104	59	440	4081	4,4
448	Schmerkendorf	231	1	6	41	73	45	41	24	180	1079	4,7
452	Schönborn	594	-	10	110	229	144	61	40	299	2651	4,5
456	Schönwalde	80	-	2	13	23	20	16	6	42	373	4,7
460	Schönwalde, Stadt	444	1	6	72	140	105	76	44	326	2096	4,7
464	Schraden	226	-	1	34	85	52	25	29	216	1070	4,7
468	Sonnenwalde, Stadt	496	1	18	132	153	106	63	23	178	2131	4,3
472	Staupitz	238	1	10	56	77	61	25	8	61	1013	4,3
476	Stechau	153	-	6	19	42	37	31	18	140	748	4,9
480	Stolzenhain	175	-	4	49	52	36	17	17	129	774	4,4
484	Stolzenhain a.d. Röder	215	-	1	28	82	56	22	26	194	1020	4,7
488	Trebbus	164	-	2	19	41	44	30	28	216	841	5,1
492	Tröbitz	462	-	6	120	161	114	39	22	161	1981	4,3
496	Uebigau, Stadt	808	-	30	160	254	200	103	61	462	3636	4,5
500	Wahrenbrück, Stadt	343	-	5	56	118	74	52	38	293	1625	4,7
504	Wainsdorf	180	-	-	29	56	48	32	15	119	862	4,8
508	Wehrhain	116	-	-	24	33	32	16	11	81	541	4,7
512	Werchau	72	-	1	10	17	15	12	17	132	379	5,3
516	Werenzhain	173	-	6	44	48	46	17	12	91	759	4,4
520	Wiederau	119	-	3	14	42	28	18	14	114	578	4,9
524	Wiepersdorf	67	-	1	12	9	23	11	11	85	340	5,1
528	Wildenau	94	-	1	9	28	16	17	23	191	514	5,5
532	Wildgrube	137	1	4	26	44	32	15	15	109	622	4,5
536	Winkel	78	-	-	9	20	25	11	13	102	400	5,1
540	Zeckerin	128	-	6	26	26	43	17	10	76	587	4,6
544	Züllsdorf	264	1	2	44	77	78	28	34	253	1256	4,8
Landkreis zusammen		56432	189	1863	11650	19935	12497	6431	3867	29064	248740	4,4

\*) Ohne Wohnheime, ohne Wohngebäude nur mit 1 oder 2 Ferien-/Freizeitwohneinheiten.

1) Ohne Ferien-/Freizeitwohnungen.

2) Alle Räume mit 6 m<sup>2</sup> und mehr Wohnfläche sowie alle Küchen.

Gebäude- und Wohnungszählung 1995  
14 Wohnungen in Wohngebäuden \*) nach der Ausstattung

Schl. Nr.	Gemeinde	Ins- gesamt 1)	Davon								
			mit Bad/ Dusche u. WC inner- halb der Wohnung; mit Sammel- heizung	mit Bad/ Dusche u. WC inner- halb der Wohnung; ohne Sammel- heizung	mit Bad/ Dusche innerhalb d. Wohnung mit WC außer- halb der Wohnung	mit Bad/ Dusche außerh. d. Wohng. mit WC inner- halb der Wohnung	ohne Bad/ Dusche; mit WC inner- halb der Wohnung	ohne Bad/ Dusche; mit WC außer- halb der Wohnung	mit Bad/ Dusche und WC außer- halb der Wohnung	mit Bad/ Dusche und Trocken- toilette	ohne Bad/ Dusche mit Trocken- toilette
62	Elbe-Elster										
004	Ahlsdorf	141	73	47	2	-	6	4	3	1	5
008	Alteneu	119	49	48	1	1	3	-	5	3	9
012	Arenzhain	71	33	25	-	-	2	3	1	1	6
016	Arnsnesta	66	32	19	-	1	1	3	6	-	4
020	Babben	44	22	15	1	1	1	1	1	-	2
024	Bad Liebenwerda, Stadt	4667	3252	788	70	19	71	119	166	41	141
028	Bahnsdorf	67	30	17	1	1	1	5	9	2	1
032	Bahren	86	54	10	1	1	2	5	9	-	4
036	Beiersdorf	88	46	22	2	2	2	4	7	1	2
040	Bernsdorf	54	33	17	-	1	1	-	1	-	1
044	Betten	96	61	14	2	-	1	4	8	1	5
048	Beutersitz	131	68	40	-	2	10	4	6	-	1
052	Beyern	151	109	16	2	-	3	6	13	-	2
056	Bönitz	119	61	37	-	-	4	5	6	2	4
060	Borken	55	37	8	1	-	-	3	3	-	3
064	Brandis	91	44	34	-	-	1	3	5	-	4
068	Breitenau	114	75	29	1	-	2	1	4	-	2
072	Brenitz	78	38	22	3	1	1	6	5	-	2
076	Brottowitz	190	99	81	2	-	-	2	3	1	2
080	Buchhain	166	84	50	1	2	4	6	5	6	8
084	Buckau	112	51	37	2	3	5	1	11	-	2
088	Crinitz	550	265	234	4	2	10	6	19	-	10
092	Doberlug-Kirchhain, Stadt	3410	1928	834	57	29	55	177	136	52	142
096	Dollenchen	157	96	33	-	-	-	9	4	3	12
100	Döllingen	191	84	56	7	1	10	4	5	7	17
104	Domsdorf	207	74	99	1	2	22	2	2	1	4
108	Drasdo	76	38	12	3	2	1	4	7	2	7
112	Dübrichen	89	46	26	-	-	4	1	8	2	2
116	Dubro	144	85	38	1	-	2	4	6	-	8
120	Eichholz-Dröbig	155	79	39	5	-	1	8	9	2	12
124	Elsterwerda, Stadt	4309	3107	575	107	16	59	138	158	35	114
128	Felkenberg/Elster, Stadt	3176	1696	1024	32	20	101	164	117	3	19
132	Fermerswalde	74	54	14	-	-	-	-	-	-	6
136	Fichtenberg	254	92	87	10	2	5	11	10	16	21
140	Finsterwalde, Stadt	10225	6763	2060	101	32	212	657	235	43	122
144	Fischwasser	94	41	29	2	1	1	4	5	8	3
148	Frankena	121	62	31	3	2	4	6	6	1	6
152	Frankenhain	73	43	14	1	-	4	6	3	-	2
156	Freileben	121	95	19	1	-	3	2	1	-	-
160	Friedersdorf	78	41	22	-	1	1	4	5	3	1
164	Friedersdorf	43	26	13	1	-	1	-	2	-	-
168	Gahro	87	48	20	2	-	4	3	2	3	5
172	Göllnitz	121	77	28	-	2	3	6	1	-	4
176	Gorden	266	135	73	5	3	2	10	15	5	18
180	Goßmar	152	97	38	-	-	1	1	6	2	7

\*) Ohne Wohnheime, ohne Wohngebäude nur mit 1 oder 2 Ferien-/Freizeitwohneinheiten.  
1) Ohne Ferien-/Freizeitwohnungen.

## Gebäude- und Wohnungszählung 1995

## 14 Wohnungen in Wohngebäuden \*) nach der Ausstattung

Schl. Nr.	Gemeinde	Ins- gesamt 1)	Davon								
			mit Bad/ Dusche u. WC inner- halb der Wohnung; mit Sammel- heizung	mit Bad/ Dusche u. WC inner- halb der Wohnung; ohne Sammel- heizung	mit Bad/ Dusche innerhalb d. Wohnung mit WC außer- halb der Wohnung	mit Bad/ Dusche außerh. d. Wohng. mit WC inner- halb der Wohnung	ohne Bad/ Dusche; mit WC inner- halb der Wohnung	ohne Bad/ Dusche; mit WC außer- halb der Wohnung	mit Bad/ Dusche und WC außer- halb der Wohnung	mit Bad/ Dusche und Trocken- toilette	ohne Bad/ Dusche mit Trocken- toilette
184	Gräfendorf	131	82	28	1	-	4	9	2	2	3
188	Grassau	131	68	38	2	1	1	2	7	3	9
192	Gröbitz	94	57	23	-	-	1	-	11	1	1
196	Gröden	649	354	216	9	5	14	10	15	10	16
200	Großkrausnik	70	34	22	-	-	-	2	2	-	10
204	Großrüssen	183	113	41	-	2	4	4	8	1	19
208	Großthiemig	487	248	125	14	3	12	15	32	19	19
212	Gruhno	59	13	28	1	-	1	3	5	1	7
216	Haida	292	191	51	-	4	3	10	16	3	14
220	Hennersdorf	122	58	30	-	2	1	15	7	2	7
224	Herzberg/Elster, Stadt	3665	2823	497	29	10	32	79	75	22	98
228	Hillmersdorf	83	54	17	-	-	2	5	-	2	3
232	Hirschfeld	537	254	184	22	5	8	13	19	15	17
236	Hohenbucko	229	153	55	1	-	4	3	1	5	7
240	Hohenleipisch	1039	613	205	17	5	22	29	63	31	54
244	Jagsal	57	40	10	1	1	-	1	1	2	1
248	Jeßnigk	134	94	23	5	1	2	1	3	1	4
252	Kahla	154	71	43	8	1	-	9	3	8	11
256	Kauxdorf	74	40	21	1	-	1	5	3	-	3
260	Kleinkrausnik	57	27	19	1	-	1	1	1	2	5
264	Knippelsdorf	112	81	17	2	-	1	4	4	2	1
268	Kolochau	167	106	46	-	2	2	1	7	-	3
272	Kölsa	314	149	125	3	-	-	7	19	3	8
276	Körba	67	43	17	2	-	-	-	1	2	2
280	Koßdorf	365	152	157	3	4	5	13	12	3	16
284	Langennaundorf	135	77	18	1	5	-	6	13	2	13
288	Lebusa	164	92	63	1	-	-	-	6	1	1
292	Lichterfeld	208	153	36	-	1	1	6	3	4	4
296	Lieskau	94	56	23	4	-	1	2	4	2	2
300	Lindena	159	86	39	2	2	3	4	10	4	9
304	Lindthal	69	26	28	3	2	1	1	1	1	6
308	Löhsten	72	29	26	2	1	1	3	2	1	7
312	Lugau	205	114	33	8	2	-	10	17	10	11
316	Mahdel	64	43	8	1	-	-	1	7	1	3
320	Mallitschkendorf	79	54	19	2	-	1	-	-	1	2
324	Martinskirchen	137	50	54	1	3	3	11	4	1	10
328	Marxdorf	59	26	19	3	-	3	4	-	1	3
332	Massen	522	317	117	3	1	7	25	25	11	16
336	Merzdorf	419	231	123	10	3	5	9	16	11	11
340	Mühlberg/Elbe, Stadt	1228	607	420	12	5	25	52	50	12	45
344	Münchhausen	167	102	32	1	-	7	2	7	6	10
348	Naundorf	93	62	19	-	-	1	4	2	-	5
352	Nexdorf	80	45	22	-	1	1	3	1	2	5
356	Oelsig	89	45	21	-	3	5	6	2	-	7
360	Oppelhain	178	94	57	3	-	3	1	7	4	9
364	Osteroda	91	58	19	1	-	2	1	4	4	2

\*) Ohne Wohnheime, ohne Wohngebäude nur mit 1 oder 2 Ferien-/Freizeitwohneinheiten.  
1) Ohne Ferien-/Freizeitwohnungen.

Gebäude- und Wohnungszählung 1995  
14 Wohnungen in Wohngebäuden \*) nach der Ausstattung

Schl Nr.	Gemeinde	Ins- gesamt 1)	Davon								
			mit Bad/ Dusche u. WC inner- halb der Wohnung; mit Sammel- heizung	mit Bad/ Dusche u. WC inner- halb der Wohnung; ohne Sammel- heizung	mit Bad/ Dusche innerhalb d. Wohnung mit WC außer- halb der Wohnung	mit Bad/ Dusche außerh. d. Wohng. mit WC inner- halb der Wohnung	ohne Bad/ Dusche; mit WC inner- halb der Wohnung	ohne Bad/ Dusche; mit WC außer- halb der Wohnung	mit Bad/ Dusche und WC außer- halb der Wohnung	mit Bad/ Dusche und Trocken- toilette	ohne Bad/ Dusche mit Trocken- toilette
368	Pahlsdorf	21	13	4	1	-	-	-	-	1	2
372	Plessa	1117	550	241	21	12	158	22	56	14	43
376	Polzen	124	83	26	-	1	1	1	5	2	5
380	Ponnsdorf	47	31	8	-	-	-	-	3	1	4
384	Prestewitz	155	98	31	2	-	4	8	6	1	5
388	Prießen	98	49	32	-	-	2	1	5	4	5
392	Prösen	948	478	301	12	4	12	30	79	10	22
396	Proßmarke	93	59	18	1	-	2	4	7	-	2
400	Rahnisdorf	94	53	24	1	2	5	2	3	1	3
404	Rehfeld	125	48	43	1	2	3	3	10	4	11
408	Reichenhain	130	101	16	1	-	2	3	3	1	3
412	Rothstein	79	45	19	-	-	3	4	1	1	6
416	Rückersdorf	587	361	156	13	1	7	23	12	1	13
420	Seathain	203	145	26	8	-	2	6	9	2	5
424	Sallgast	507	168	106	3	3	159	8	13	15	32
428	Saxdorf	81	34	33	1	1	3	-	7	-	2
432	Schacksdorf	268	223	26	-	-	3	4	5	1	6
436	Schadewitz	61	26	23	-	-	-	3	2	-	7
440	Schilda	246	150	58	2	2	3	10	6	5	10
444	Schlieben, Stadt	928	595	236	11	5	16	14	16	6	27
448	Schmerkendorf	231	121	59	5	1	7	8	17	1	12
452	Schönborn	594	358	136	6	1	13	19	16	2	43
456	Schönwalde	80	46	17	2	2	1	3	4	1	4
460	Schönwalde, Stadt	444	247	135	6	-	4	8	23	3	18
464	Schraden	226	140	52	3	2	4	5	8	1	11
468	Sonnenwalde, Stadt	496	212	198	5	3	16	18	15	4	25
472	Staupitz	238	145	33	7	1	4	12	12	7	17
476	Stechau	153	113	23	6	2	3	3	3	-	-
480	Stolzenhain	175	86	72	1	-	4	1	2	3	6
484	Stolzenhain a.d. Röder	215	118	63	2	2	9	2	14	1	4
488	Trebbus	164	113	30	2	1	-	5	2	6	5
492	Trübitz	462	237	170	4	-	13	19	1	5	13
496	Uebigau, Stadt	808	466	159	13	2	23	41	34	19	51
500	Wahrenbrück, Stadt	343	198	84	7	3	6	18	12	5	10
504	Wainsdorf	180	108	34	3	-	1	4	21	1	8
508	Wehrhain	116	68	24	3	-	2	9	4	1	5
512	Werchau	72	48	14	-	2	1	1	4	-	2
516	Werenzhain	173	69	62	2	2	6	5	8	3	16
520	Niederau	119	64	31	5	-	2	2	4	3	8
524	Wiepersdorf	67	39	14	1	-	2	5	2	-	4
528	Wildenau	94	66	21	-	-	2	1	1	1	2
532	Wildgrube	137	57	42	1	-	4	11	4	1	17
536	Winkel	78	48	20	-	-	1	1	3	-	5
540	Zeckerin	128	55	44	1	2	4	2	2	1	17
544	Züllsdorf	264	179	59	2	3	4	6	3	2	6
	Landkreis zusammen	56432	34417	13051	780	287	1341	2159	2006	607	1784

\*) Ohne Wohnheime, ohne Wohngebäude nur mit 1 oder 2 Ferien-/Freizeitwohneinheiten.  
1) Ohne Ferien-/Freizeitwohnungen.

Gebäude- und Wohnungszählung 1995

15 Bewohnte Wohnungen in Wohngebäuden \*) nach Art der Nutzung, Fläche,  
öffentlicher Förderung und Belegungsbindung

Schl Nr.	Gemeinde	Wohnungen 1)			Eigentümerwohnungen			Mietwohnungen			
		insgesamt	und zwar		zu- sammen	und zwar		zu- sammen	und zwar		
			Fläche je Wohnung in m2	öffent- lich ge- fördert		Fläche je Wohnung in m2	öffent- lich ge- fördert		Fläche je Wohnung in m2	öffent- lich ge- fördert	mit Be- legungs- bindung
62	Elbe-Elster										
004	Ahlsdorf	132	92,8	-	102	94,0	-	30	88,7	-	11
008	Altenau	104	86,4	-	69	93,3	-	35	72,8	-	-
012	Arenzhain	70	97,8	-	55	103,0	-	15	78,9	-	5
016	Arnsneste	62	100,4	-	60	102,0	-	2	-	-	-
020	Babben	42	89,8	-	29	98,7	-	13	69,8	-	2
024	Bad Liebenwerda, Stadt	4501	80,3	197	2450	95,0	9	2051	62,6	188	971
028	Bahnsdorf	64	80,2	-	48	86,1	-	16	62,7	-	-
032	Bahren	76	95,6	-	59	102,3	-	17	72,5	-	-
036	Beiersdorf	86	90,2	-	67	95,6	-	19	71,3	-	1
040	Bernsdorf	52	107,3	-	42	112,8	-	10	84,3	-	4
044	Betten	93	78,9	-	70	84,1	-	23	63,1	-	-
048	Beutersitz	122	84,7	-	91	91,6	-	31	64,6	-	3
052	Beyern	145	91,2	-	115	97,6	-	30	66,9	-	-
056	Bönitz	116	82,6	-	65	95,0	-	51	66,9	-	28
060	Borken	53	95,8	-	49	97,2	-	4	78,3	-	-
064	Brandis	85	99,3	-	61	106,3	-	24	81,5	-	-
068	Breitenau	113	94,5	-	100	95,8	-	13	84,5	-	-
072	Brenitz	73	91,6	-	53	99,0	-	20	72,1	-	6
076	Brottewitz	182	75,6	-	38	104,3	-	144	68,0	-	-
080	Buchhain	158	89,8	-	106	99,1	-	52	70,8	-	-
084	Buckau	107	94,5	3	89	96,6	3	18	84,4	-	-
088	Crinitz	543	81,8	6	300	97,0	2	243	63,1	4	148
092	Doberlug-Kirchhain, Stadt	3219	74,9	3	1306	92,9	3	1913	62,7	-	802
096	Dollnichen	151	91,8	-	117	98,1	-	34	70,3	-	-
100	Döllingen	178	88,7	-	135	94,0	-	43	72,1	-	-
104	Domsdorf	193	80,8	-	112	98,0	-	81	57,0	-	17
108	Drasdo	71	87,3	-	55	94,0	-	16	64,0	-	-
112	Dübrichen	89	81,6	-	61	88,5	-	28	66,4	-	-
116	Dubro	134	102,3	-	108	108,4	-	26	77,3	-	-
120	Eichholz-Dröbig	139	85,2	-	119	87,7	-	20	70,5	-	-
124	Elsterwerda, Stadt	4178	74,0	212	1641	92,8	8	2537	61,9	204	1478
128	Falkenberg/Elster, Stadt	2632	71,0	4	854	91,7	4	1778	61,1	-	847
132	Farmerswalde	72	93,3	-	52	100,0	-	20	75,9	-	-
136	Fichtenberg	242	80,6	-	171	88,8	-	71	60,8	-	-
140	Finsterwalde, Stadt	9483	66,0	22	2155	92,8	21	7328	58,1	1	5613
144	Fischwasser	91	89,1	-	77	93,9	-	14	62,4	-	1
148	Frankena	115	89,6	-	85	96,0	-	30	71,4	-	-
152	Frankenhain	66	92,7	-	48	100,9	-	18	70,7	-	-
156	Freileben	120	90,4	-	98	95,0	-	22	69,7	-	-
160	Friedersdorf	75	93,6	-	68	95,9	-	7	70,9	-	1
164	Friedersdorf	38	101,4	-	32	106,2	-	6	76,0	-	-
168	Gahro	83	87,4	-	63	95,5	-	20	62,0	-	-
172	Göllnitz	115	93,7	-	101	95,7	-	14	79,4	-	-
176	Gorden	257	88,9	-	217	92,2	-	40	71,1	-	-
180	Goßmar	143	95,6	-	122	99,5	-	21	72,5	-	-
184	Gräfendorf	123	92,6	-	92	100,2	-	31	69,8	-	-

\*) Ohne Wohnheime, ohne Wohngebäude nur mit 1 oder 2 Ferien-/Freizeitwohneinheiten.  
1) Ohne Ferien-/Freizeitwohnungen.

Gebäude- und Wohnungszählung 1995

15 Bewohnte Wohnungen in Wohngebäuden \*) nach Art der Nutzung, Fläche,  
öffentlicher Förderung und Belagungsbindung

Schl Nr.	Gemeinde	Wohnungen 1)			Eigentümerwohnungen			Mietwohnungen			
		insgesamt	und zwar		zu- sammen	und zwar		zu- sammen	und zwar		
			Fläche je Wohnung in m2	öffent- lich ge- fördert		Fläche je Wohnung in m2	öffent- lich ge- fördert		Fläche je Wohnung in m2	öffent- lich ge- fördert	mit Be- lagungs- bindung
188	Grassau	123	92,5	.	105	95,6	.	18	74,7	.	-
192	Gröbitz	91	87,9	-	75	93,6	-	16	61,3	-	-
196	Gröden	626	90,6	.	443	100,8	.	183	65,9	.	-
200	Großkrausnik	65	90,1	-	59	90,7	-	6	83,5	-	-
204	Großrüssen	178	90,1	.	115	97,6	.	63	76,4	.	8
208	Großthiemig	474	89,9	.	358	96,3	.	116	70,3	.	-
212	Gruhno	51	85,8	-	33	92,1	-	18	74,4	-	-
216	Haide	282	86,7	.	219	92,4	.	63	66,7	.	4
220	Hennersdorf	117	77,4	-	75	86,9	-	42	60,2	-	15
224	Herzberg/Elster, Stadt	3540	73,0	13	1243	99,6	12	2297	58,7	1	1826
228	Hillmersdorf	78	93,0	-	59	101,9	-	19	65,5	-	-
232	Hirschfeld	525	89,5	.	383	97,2	.	142	69,0	.	-
236	Hohenbucko	221	98,4	-	159	106,3	-	62	78,2	-	22
240	Hohenleipisch	978	84,8	.	676	93,8	.	302	64,8	.	40
244	Jagsal	54	105,9	-	45	110,0	-	9	85,0	-	-
248	Jeßnigk	129	90,3	.	97	97,9	.	32	67,2	.	-
252	Kahla	150	82,0	.	109	88,3	.	41	65,4	.	-
256	Kauxdorf	69	89,9	-	48	93,6	-	21	81,5	-	1
260	Kleinkrausnik	52	91,7	-	43	96,8	-	9	67,3	-	-
264	Knippsdorf	109	102,7	.	92	109,1	.	17	68,1	.	-
268	Kolochau	163	94,9	-	133	99,8	-	30	73,1	-	-
272	Kölsa	302	80,2	.	174	89,0	.	128	68,2	.	8
276	Körba	63	98,8	-	58	101,5	-	5	66,6	-	-
280	Koßdorf	350	82,1	-	182	98,8	-	168	63,9	-	-
284	Langennaundorf	132	83,4	.	90	91,5	.	42	66,0	.	-
288	Lebusa	159	85,6	.	110	95,5	.	49	63,3	.	8
292	Lichterfeld	201	75,0	.	97	91,6	.	104	59,5	.	77
296	Lieskau	92	85,5	-	76	89,6	-	16	65,9	-	-
300	Lindena	150	86,0	-	105	96,8	-	45	60,6	-	1
304	Lindthal	64	90,1	-	44	94,2	-	20	81,1	-	2
308	Löhsten	65	98,0	-	51	105,3	-	14	71,5	-	-
312	Lugau	195	86,8	.	151	92,7	.	44	66,6	.	-
316	Mahdel	60	96,4	.	55	98,4	.	5	74,6	.	-
320	Malitschkendorf	77	91,7	-	60	94,6	-	17	81,4	-	-
324	Martinskirchen	130	84,8	.	88	93,7	.	42	66,2	.	-
328	Marxdorf	56	95,0	-	38	104,7	-	18	74,4	-	1
332	Massen	490	82,8	.	328	92,8	.	162	62,6	.	7
336	Merzdorf	400	88,7	7	288	96,4	5	112	68,8	2	-
340	Mühlberg/Elbe, Stadt	1159	79,1	.	591	94,7	.	568	62,9	.	273
344	Münchhausen	161	89,4	-	140	91,2	-	21	77,3	-	-
348	Naundorf	92	92,1	-	78	95,8	-	14	71,4	-	-
352	Nexdorf	75	84,0	-	59	90,9	-	16	58,6	-	3
356	Oelsig	80	87,3	.	70	90,1	.	10	67,9	.	-
360	Oppelhain	172	85,8	.	115	91,8	.	57	73,7	.	6
364	Osteroda	84	97,8	-	62	104,2	-	22	79,6	-	6
368	Pahlsdorf	19	86,1	-	14	82,5	-	5	96,0	-	-
372	Plessa	1065	78,6	3	728	85,1	3	337	64,6	-	88
376	Polzen	118	91,9	.	98	96,3	.	20	70,5	.	-

\*) Ohne Wohnheime, ohne Wohngebäude nur mit 1 oder 2 Ferien-/Freizeitwohneinheiten.  
1) Ohne Ferien-/Freizeitwohnungen.

## Gebäude- und Wohnungszählung 1995

15 Bewohnte Wohnungen in Wohngebäuden \*) nach Art der Nutzung, Fläche,  
öffentlicher Förderung und Belegungsbindung

Schl. Nr.	Gemeinde	Wohnungen 1)			Eigentümerwohnungen			Mietwohnungen			
		insgesamt	und zwar		zu- sammen	und zwar		zu- sammen	und zwar		
			Fläche je Wohnung in m2	öffent- lich ge- fördert		Fläche je Wohnung in m2	öffent- lich ge- fördert		Fläche je Wohnung in m2	öffent- lich ge- fördert	mit Be- legungs- bindung
380	Ponnsdorf	45	84,5	-	34	93,3	-	11	57,5	-	-
384	Prestowitz	149	88,0	-	121	93,5	-	28	64,4	-	6
388	Prießen	93	92,7	-	81	95,1	-	12	76,8	-	-
392	Prösen	929	76,9	-	566	86,9	-	363	61,3	-	149
396	Proßmarke	89	91,1	-	70	98,9	-	19	62,4	-	1
400	Rahnisdorf	82	78,9	-	45	88,3	-	37	67,6	-	-
404	Rehfeld	120	78,0	-	96	78,4	-	24	76,6	-	-
408	Reichenhain	128	88,2	-	102	91,1	-	26	77,0	-	-
412	Rothstein	74	95,5	.	65	98,2	.	9	76,1	.	-
416	Rückersdorf	555	79,6	.	240	102,8	.	315	61,9	.	181
420	Saathain	199	82,3	-	141	88,5	-	58	67,2	-	9
424	Sallgest	436	76,3	.	201	93,1	.	235	61,9	.	11
428	Saxdorf	81	88,4	-	49	98,1	-	32	73,7	-	5
432	Schacksdorf	261	68,5	155	78	97,2	1	183	56,3	154	-
436	Schadewitz	56	92,8	-	46	94,5	-	10	85,0	-	1
440	Schilda	240	89,0	-	198	92,4	-	42	73,2	-	-
444	Schlieben, Stadt	875	78,7	.	458	94,6	.	417	61,3	.	122
448	Schmarkendorf	221	86,2	3	159	92,6	3	62	69,7	-	8
452	Schönborn	561	81,5	-	326	94,2	-	235	63,9	-	24
456	Schönwalde	74	96,8	-	62	102,2	-	12	68,8	-	-
460	Schönwalde, Stadt	412	91,0	.	267	102,1	.	145	70,6	.	-
464	Schraden	223	86,6	.	163	91,7	.	60	72,6	.	-
468	Sonnenwalde, Stadt	460	78,0	5	251	93,1	4	209	59,8	1	143
472	Staupitz	220	81,1	.	174	85,2	.	46	65,6	.	-
476	Stechau	144	94,0	.	108	105,0	.	36	61,0	.	26
480	Stolzenhain	121	94,0	-	95	99,9	-	26	72,2	-	-
484	Stolzenhain a.d. Röder	209	88,1	-	145	97,3	-	64	67,2	-	-
488	Trebbus	161	99,6	-	141	100,9	-	20	90,2	-	-
492	Tröbitz	438	74,9	-	179	97,6	-	259	59,2	-	69
496	Uebigau, Stadt	767	81,2	45	472	93,2	1	295	61,9	44	97
500	Wahrenbrück, Stadt	334	84,9	-	242	92,0	-	92	66,3	-	29
504	Wainsdorf	174	87,6	-	121	94,2	-	53	72,5	-	1
508	Wehrhain	103	88,7	-	60	100,0	-	43	73,1	-	-
512	Werchau	69	89,7	.	47	98,9	.	22	70,0	.	-
516	Weranzhain	164	84,0	-	112	91,8	-	52	67,1	-	3
520	Wiederau	116	95,8	-	95	101,5	-	21	70,3	-	4
524	Wiepersdorf	63	99,8	-	53	105,2	-	10	70,8	-	-
528	Wildenau	92	100,3	-	76	107,5	-	16	66,1	-	-
532	Wildgrube	119	86,6	-	72	98,6	-	47	68,1	-	14
536	Winkel	75	89,7	-	64	93,0	-	11	70,5	-	1
540	Zeckerin	120	93,1	.	88	100,5	.	32	72,7	.	11
544	Züllsdorf	254	88,8	-	152	99,8	-	102	72,3	-	24
	Landkreis zusammen	53178	78,4	748	26841	94,7	143	26337	61,8	605	13273

\*) Ohne Wohnheime, ohne Wohngebäude nur mit 1 oder 2 Ferien-/Freizeitwohneinheiten.  
1) Ohne Ferien-/Freizeitwohnungen.

Schl. Nr.	Gemeinde	Insgesamt	Grund des				
			noch nicht be- zogene Neubau- wohnung	Wechsel des Wohnungs- nutzers	Umbau, Moderni- sierung	schwer- wiegende Mängel	für den Abriß vorgesehen
62	Elbe-Elster						
004	Ahlsdorf	9	-	1	1	1	-
008	Altenau	15	-	3	-	4	-
012	Arenzshain	1	-	-	-	-	-
016	Arnsnesta	4	-	-	-	2	-
020	Babben	2	-	-	1	-	-
024	Bad Liebenwerda, Stadt	166	1	17	47	31	9
028	Bahnsdorf	3	-	-	2	-	-
032	Bahren	10	-	1	1	1	5
036	Beiersdorf	2	-	-	-	-	-
040	Bernsdorf	2	-	-	-	-	-
044	Betten	3	-	1	1	1	-
048	Beutersitz	9	-	2	2	-	-
052	Bayern	6	-	-	2	1	2
056	Bönitz	3	-	2	-	1	-
060	Berken	2	-	-	-	-	1
064	Brandis	6	-	1	1	1	1
068	Breitenau	1	-	-	-	-	-
072	Brenitz	5	-	1	2	1	1
076	Brottewitz	8	-	1	4	-	1
080	Buchhain	8	-	2	1	3	1
084	Buckau	5	-	1	2	-	-
088	Crinitz	7	1	-	3	-	-
092	Doberlug-Kirchhain, Stadt	191	-	24	73	38	14
096	Dollnichen	6	-	-	3	2	-
100	Döllingen	13	-	3	2	-	-
104	Domsdorf	14	-	2	1	2	-
108	Drasdo	5	-	1	2	-	1
112	Dübrichen	-	-	-	-	-	-
116	Dubro	10	-	1	1	4	-
120	Eichholz-Dröbzig	16	-	2	3	4	1
124	Elsterwerda, Stadt	131	1	15	47	22	7
128	Falkenberg/Elster, Stadt	544	-	33	49	398	8
132	Fermerswalde	2	-	1	-	-	-
136	Fichtenberg	12	-	-	4	1	-
140	Finsterwalde, Stadt	742	-	81	159	275	19
144	Fischwasser	3	1	-	1	-	-
148	Frankena	6	-	1	1	-	2
152	Frankenhain	7	-	-	2	1	-
156	Freileben	1	-	-	1	-	-
160	Friedersdorf	3	-	-	-	1	-
164	Friedersdorf	5	-	2	-	3	-
168	Gahro	4	-	-	-	1	-
172	Göllnitz	6	-	2	-	1	-
176	Gorden	9	-	-	1	-	-
180	Goßmar	9	-	-	3	3	2
184	Gräfendorf	8	-	2	4	-	-
188	Grassau	8	-	-	1	-	6
192	Gröbitz	3	-	2	-	1	-

\*) Ohne Wohnheime, ohne Wohngebäude nur mit 1 oder 2 Freizeitwohneinheiten.

## Wohnungszählung 1995

## nach Grund und Dauer des Leerstehens

Leerstehens sonstiger Grund	Dauer des Leerstehens in ... Monaten					Schl Nr.
	bis zu 3	4 - 12	13 - 24	25 - 48	49 und mehr	
6	-	4	2	2		1 004
8	-	4	4	6		1 008
1	-	1	-	-		- 012
2	1	1	1	1		- 016
1	-	1	-	1		- 020
61	23	61	42	28		12 024
1	-	-	2	1		- 028
2	-	2	1	6		1 032
2	-	2	-	-		- 036
2	-	1	1	-		- 040
-	-	2	-	1		- 044
5	1	3	2	2		1 048
1	-	2	2	1		1 052
-	-	1	2	-		- 056
1	-	-	1	1		- 060
2	-	2	2	2		- 064
1	-	-	1	-		- 068
-	-	1	2	1		1 072
2	-	5	2	1		- 076
1	1	1	1	3		2 080
2	-	2	3	-		- 084
3	1	1	2	2		1 088
42	30	54	43	47		17 092
1	1	1	1	2		1 096
8	1	3	2	5		2 100
9	-	8	6	-		- 104
1	1	1	1	2		- 108
-	-	-	-	-		- 112
4	-	3	4	2		1 116
6	1	5	-	6		4 120
39	22	64	20	10		15 124
56	29	61	39	412		3 128
1	-	1	-	1		- 132
7	2	4	3	3		- 136
208	96	207	110	250		79 140
1	1	1	-	1		- 144
2	-	1	2	2		1 148
4	2	2	3	-		- 152
-	-	1	-	-		- 156
2	-	-	2	-		1 160
-	1	1	-	3		- 164
3	-	3	-	1		- 168
3	3	1	-	1		1 172
8	1	4	-	2		2 176
1	2	3	2	2		- 180
2	1	3	-	1		3 184
1	-	1	1	5		1 188
-	1	-	-	2		- 192

Schl. Nr.	Gemeinde	Insgesamt	Grund des				
			noch nicht be- zogene Neubau- wohnung	Wechsel des Wohnungs- nutzers	Umbau, Moderni- sierung	schwer- wiegende Mängel	für den Abriß vorgesehen
196	Gröden	23	-	5	8	5	1
200	Großkrausnik	5	-	-	2	1	-
204	Großbrüssen	5	-	1	2	-	-
208	Großthiemig	13	-	4	4	1	-
212	Gruhno	8	-	1	1	-	1
216	Haide	10	-	2	2	-	-
220	Hennersdorf	5	-	-	1	1	-
224	Herzberg/Elster, Stadt	125	1	11	39	38	12
228	Hillmersdorf	5	-	1	3	-	-
232	Hirschfeld	12	-	2	3	1	1
236	Hohenbucko	8	-	1	4	1	-
240	Hohonleipisch	61	-	8	21	7	3
244	Jagsal	3	-	-	1	-	1
248	Jaßnigk	5	-	-	3	-	-
252	Kahla	4	-	-	-	1	-
256	Kauxdorf	5	-	1	3	-	-
260	Kleinkrausnik	5	1	-	-	-	-
264	Knippelsdorf	3	-	2	-	1	-
268	Kolochau	4	-	-	2	-	-
272	Kölsa	12	-	1	5	3	-
276	Körbe	4	-	2	-	-	-
280	Koßdorf	15	-	3	1	3	-
284	Langennaundorf	3	-	-	-	2	-
288	Lebusa	5	-	3	-	-	-
292	Lichterfeld	7	-	-	2	1	-
296	Lieskau	2	-	-	-	-	-
300	Lindena	9	-	2	-	-	1
304	Lindthal	5	-	-	-	1	1
308	Löhsten	7	-	2	-	3	1
312	Lugau	10	-	3	5	1	-
316	Mahdel	4	-	-	-	1	2
320	Malitschkendorf	2	-	-	1	-	1
324	Martinskirchen	7	-	-	2	-	1
328	Marxdorf	3	-	-	1	-	-
332	Massen	32	-	5	16	1	1
336	Merzdorf	19	-	6	2	9	-
340	Mühlberg/Elbe, Stadt	69	-	4	14	27	7
344	Münchhausen	6	-	-	1	2	1
348	Naundorf	1	-	-	-	-	1
352	Naxdorf	5	-	-	2	-	-
356	Oelsig	9	1	2	-	3	1
360	Oppelhain	6	-	1	-	1	-
364	Osteroda	7	-	1	-	1	1
368	Pahlsdorf	2	-	1	1	-	-
372	Plessa	52	-	4	5	3	1
376	Polzen	6	-	-	-	2	2
380	Ponnsdorf	2	-	-	1	-	-
384	Prestewitz	6	-	-	2	-	-
388	Prießen	5	-	2	1	2	-

\*) Ohne Wohnheime, ohne Wohngebäude nur mit 1 oder 2 Freizeitwohneinheiten.

Wohnungszählung 1995

nach Grund und Dauer des Leerstehens

Leerstehens sonstiger Grund	Dauer des Leerstehens in ... Monaten					Schl Nr.
	bis zu 3	4 - 12	13 - 24	25 - 48	49 und mehr	
4	4	10	6	1	2	196
2	-	-	1	3	1	200
2	-	2	1	2	-	204
4	-	5	7	1	-	208
5	-	2	2	1	3	212
6	2	5	1	2	-	216
3	-	3	-	1	1	220
24	7	33	36	36	13	224
1	1	1	1	1	1	228
5	-	2	4	6	-	232
2	1	1	4	2	-	236
22	8	16	15	17	5	240
1	-	-	-	3	-	244
2	-	4	-	1	-	248
3	-	2	1	1	-	252
1	-	-	1	4	-	256
4	-	2	-	2	1	260
-	-	1	1	1	-	264
2	1	3	-	-	-	268
3	2	5	4	1	-	272
2	-	1	3	-	-	276
8	1	1	8	4	1	280
1	-	-	1	2	-	284
2	1	2	2	-	-	288
4	-	2	-	-	5	292
2	-	-	-	1	1	296
6	1	2	1	3	2	300
3	-	1	2	2	-	304
1	1	2	1	1	2	308
1	-	4	4	2	-	312
1	-	-	1	2	1	316
1	1	-	1	-	-	320
4	1	1	2	2	1	324
2	-	-	1	1	1	328
9	2	8	7	11	4	332
2	1	1	6	7	4	336
17	7	16	17	20	9	340
2	-	1	2	1	2	344
-	-	-	1	-	-	348
3	-	2	2	1	-	352
2	-	2	2	3	2	356
4	1	2	-	1	2	360
4	-	-	3	3	1	364
-	-	2	-	-	-	368
39	4	16	12	18	2	372
2	-	1	4	1	-	376
1	-	1	-	-	1	380
4	1	3	1	1	-	384
-	-	2	1	2	-	388

Gebäude- und  
16 Leerstehende Wohnungen in Wohngebäuden \*)

Schl. Nr.	Gemeinde	Insgesamt	Grund des				
			noch nicht be- zogene Neubau- wohnung	Wechsel des Wohnungs- nutzers	Umbau, Moderni- sierung	schwer- wiegende Mängel	für den Abriß vorgesehen
392	Prösen	19	-	5	4	-	-
396	Proßmarke	4	-	1	1	1	1
400	Rahnisdorf	12	-	3	1	-	-
404	Rehfeld	5	-	-	3	-	-
408	Reichenhain	2	-	-	2	-	-
412	Rothstein	5	-	1	1	-	1
416	Rückersdorf	32	-	5	8	5	2
420	Saathain	4	-	1	1	1	-
424	Sallgast	71	-	2	5	8	-
428	Saxdorf	-	-	-	-	-	-
432	Schacksdorf	7	-	1	1	-	2
436	Schadewitz	5	-	-	-	1	-
440	Schilda	6	-	2	2	-	1
444	Schlieben, Stadt	53	1	8	19	9	4
448	Schmerkendorf	10	-	2	6	-	-
452	Schönborn	33	-	3	5	3	7
456	Schönewalde	6	-	2	2	2	-
460	Schönewalde, Stadt	32	-	7	9	4	5
464	Schraden	3	-	-	-	1	-
468	Sonnnewalde, Stadt	36	-	5	8	11	4
472	Staupitz	18	-	1	2	1	4
476	Stechau	9	-	2	6	1	-
480	Stolzenhain	54	-	-	3	49	2
484	Stolzenhain a.d. Röder	6	-	-	-	1	2
488	Trebbus	3	-	-	1	-	-
492	Tröbitz	24	-	-	1	1	1
496	Uebigau, Stadt	41	-	9	13	4	1
500	Wahrenbrück, Stadt	9	-	3	4	-	-
504	Wainsdorf	6	-	1	2	-	-
508	Wehrhain	13	-	3	2	1	2
512	Werchau	3	-	2	-	1	-
516	Werenzhain	9	-	1	3	3	-
520	Wiederau	3	-	-	1	1	-
524	Wiepersdorf	4	-	-	1	1	-
528	Wildenau	2	-	-	-	-	-
532	Wildgrube	18	-	1	1	4	-
536	Winkel	3	-	-	-	-	-
540	Zeckerin	8	-	3	1	1	2
544	Züllsdorf	10	-	-	2	3	1
Landkreis zusammen		3 254	8	360	710	1 045	164

\*) Ohne Wohnheime, ohne Wohngebäude nur mit 1 oder 2 Freizeitwohneinheiten.

Wohnungszählung 1995

nach Grund und Dauer des Leerstehens

Leerstehens  sonstiger Grund	Dauer des Leerstehens in ... Monaten					Schl Nr.
	bis zu 3	4 - 12	13 - 24	25 - 48	49 und mehr	
10	3	4	3	6	3	392
-	-	1	1	1	1	396
8	-	3	4	3	2	400
2	-	-	1	4	-	404
-	-	1	1	-	-	408
2	-	1	1	2	1	412
12	4	11	6	9	2	416
1	-	1	-	2	1	420
56	1	17	22	17	14	424
-	-	-	-	-	-	428
3	2	3	-	-	2	432
4	-	1	1	2	1	436
1	-	1	-	5	-	440
12	4	11	18	16	4	444
2	1	5	1	3	-	448
15	-	8	11	6	8	452
-	1	-	1	3	1	456
7	1	8	10	11	2	460
2	-	1	1	-	1	464
8	1	9	11	12	3	468
10	1	3	3	4	7	472
-	2	5	2	-	-	476
-	-	1	4	49	-	480
3	-	1	1	2	2	484
2	1	-	1	1	-	488
21	2	2	14	6	-	492
14	5	9	9	14	4	496
2	3	2	1	2	1	500
3	-	1	-	2	3	504
5	-	6	1	3	3	508
-	-	-	3	-	-	512
2	1	2	-	2	4	516
1	-	1	1	-	1	520
2	-	1	-	2	1	524
2	-	2	-	-	-	528
12	1	3	8	2	4	532
3	-	-	-	-	3	536
1	1	1	3	2	1	540
4	1	2	3	3	1	544
967	306	828	629	1 190	301	



# Gebäude- und Wohnungszählung 1995

Gebäude- und Wohnungsbogen  
Stichtag der Erhebung: 30. September 1995


Name und Anschrift der/des Auskunftspflichtigen

LDS Brandenburg - Außenstelle Cottbus - Postfach 10 12 51 - 03012 Cottbus

Anschrift der Erhebungsstelle Tel.-Nr.

Rückantwort

Gebäude-  
bogen-Nr.



Gemeindeschlüssel

Zählbezirks-Nr.

Bei postalischer Erhebung:

Bitte den **vollständigen** Gebäude- und Wohnungs-  
bogen innerhalb einer Woche nach Zugang frankiert  
an obenstehende Adresse zurücksenden, oder dort  
abgeben.

Vielen Dank!

Hinweise zu Zweck, Art und Umfang der Erhebung, Rechtsgrundlagen, **Auskunftspflicht**, Geheimhaltung, Hilfsmerkmalen, laufenden Nummern/ Ordnungsnummern, Trennung und Löschung, Durchführung der Zählung, Erhebungsbeauftragten und Möglichkeiten der Auskunftserteilung finden Sie auf den Innen- und Rückseiten dieses Erhebungsbogens; das Wohnungstatistikgesetz ist auszugsweise abgedruckt.

## Wichtig!

Für jedes Gebäude mit Wohnraum und jede bewohnte Unterkunft ist jeweils ein Erhebungsbogen auszufüllen. Wenn sich unter einer Hausnummer mehrere Gebäude (z. B. Vorderhaus, Seitenflügel, Hinterhaus) befinden, so sind entsprechend mehrere Erhebungsbogen auszufüllen und ggf. anzufordern.

Gebäude, für das die Angaben erhoben werden:

Wenn kein Gebäude oder keine Wohnung (mehr) vorhanden ist, bitte hier ankreuzen ☐ und den Erhebungsbogen unausgefüllt zurücksenden.

Mit der Beantwortung beauftragt (Verwalter/Vertreter der/des Auskunftspflichtigen):  
Familiennamen und Vorname

Straße, Hausnummer

PLZ

Gemeinde

Um eventuelle Rückfragen zu erleichtern, bitten wir um freiwillige Angabe der Telefonnummer.

Vorwahl

Rufnummer

## Hinweise zum Ausfüllen:

Zur Beantwortung der Fragen sind die Antwortkästchen anzukreuzen bzw. jeweils die Zahl/Anzahl einzutragen.  
Bitte verwenden Sie hierzu nur blaue oder schwarze Schreibstifte.

a) Ankreuzen der zutreffenden Antwort:

Beispiel: ☒ 18 Unterliegt die Wohnung der Belegungsbindung?



Ja

☒

Nein

☐

b) Rechtsbündiges Eintragen der Anzahl:

Beispiel:  6 Wie viele Geschosse hat das Gebäude?



Anzahl

c) Bitte beachten Sie bei Fragen, die mit ★ gekennzeichnet sind, die Erläuterungen.

# Wozu dient die „Gebäude- und Wohnungszählung 1995“?

Die Wohnungsverorgung im vereinten Deutschland ist durch starke Niveauunterschiede zwischen West und Ost geprägt. Die Wohnungsmärkte sind angespannt. Für die Wohnungspolitik, aber auch für die Wohnungswirtschaft fehlt eine verlässliche, aktuelle, kleinräumige Datenbasis über die Struktur des Gebäude- und Wohnungsbestandes. Die für die Wohnungs- und Städtebaupolitik notwendigen statistischen Unterlagen sind bislang unvollständig und teilweise ungenau.

Nur mit Ihrer Mithilfe wird es möglich werden, diese Lücken zu schließen und auch für die neuen Bundesländer die dringend benötigten Daten bereitzustellen. Dabei ist es nur über eine Totalerhebung - wie sie die Gebäude- und Wohnungszählung 1995 darstellt - möglich, Informationen zu erhalten, die Aussagen bis auf die Ebene von Gemeindeteilen zulassen. Damit werden Entscheidungshilfen zur Verfügung stehen, die für wirtschafts- und sozialpolitische Maßnahmen dringend notwendig sind und somit auch Ihnen letztendlich zugute kommen werden.

## Was sollen Sie tun?

Nach dem Wohnungstatistikgesetz besteht für Eigentümer und Verwalter oder Erbbauberechtigte, Verfügungs- oder Nutzungsberechtigte eine Pflicht zur Auskunft. Nur durch Ihre aktive Mitarbeit ist es möglich, ein verlässliches Bild des Gebäude- und Wohnungsbestandes zu erhalten. Wir bitten Sie daher, den Erhebungsbogen sorgfältig auszufüllen und ihn entweder der/dem Erhebungsbeauftragten zu übergeben oder ihn innerhalb einer Woche frankiert an die Erhebungsstelle zurückzusenden.

Beachten Sie bitte beim Beantworten der Fragen die Ausfüllhinweise und Erläuterungen. Zu Ihrer Hilfe finden Sie bei allen Fragen, die mit einem Stern gekennzeichnet sind, Anmerkungen in den Erläuterungen. Brauchen Sie weitere Unterstützung, so rufen Sie bitte die Erhebungsstelle an (die Telefonnummer auf der ersten Seite rechts oben). Sind bei Ihnen Beauftragte mit der Erhebung befaßt, können Sie sich selbstverständlich an diese wenden.

Für Ihre Mitarbeit danken wir im voraus.

## Erläuterungen zu den Fragen zum Gebäude

### Gebäude mit Wohnraum

Als ein (einzelnes) Gebäude gilt — jedes freistehende Gebäude — bei zusammenhängender Bebauung (z.B. Doppel-, Gruppen-, Eck- und Reihenhäuser, Seitenflügel, Hinterhaus) jedes Gebäude, das durch eine vom Dach bis zum Keller reichende Brandmauer von anderen Gebäuden getrennt ist. Ist keine Brandmauer vorhanden, so gelten die zusammenhängenden Gebäudeeinheiten als einzelne Gebäude, wenn sie einen eigenen Zugang besitzen.

### Zu Frage 1 Art des Gebäudes

**Wohngebäude** sind hier Gebäude, die mindestens zur Hälfte der Gesamtnutzfläche zu Wohnzwecken genutzt werden, ohne Wohnheime. Wird weniger als die Hälfte der Gesamtnutzfläche für Wohnzwecke genutzt, so ist das Gebäude entsprechend seiner durch den Verwendungszweck bedingten bautechnischen Gestaltung bei den „Sonstigen Gebäuden mit Wohnraum“ einzugruppieren.

**Bewohnte Unterkünfte** sind behelfsmäßige Bauten zur vorübergehenden Wohnnutzung. Es sind nur dann Angaben zu machen, wenn sie zum Zeitpunkt der Zählung als alleinige Wohnung bewohnt sind, oder wenn in ihnen am Zählungstichtag mindestens eine Person mit **Hauptwohnsitz** gemeldet ist.

**Wohnheime** sind Wohngebäude (mit einer Heimleitung), die den Wohnbedürfnissen bestimmter Bevölkerungskreise dienen. Die in Wohnheimen lebenden Personen führen einen eigenen Haushalt.

### Zu Frage 2 Baujahr des Gebäudes

Bei Erweiterungs- und Umbauten ist das ursprüngliche Baujahr anzugeben; bei Wiederaufbau nach Totalschaden das Jahr des Wiederaufbaus.

### Zu Frage 3a Eigentumsform ...

Bei ungeklärten Eigentumsverhältnissen gilt als Verfügungs- oder Nutzungsberechtigte/ derjenige (natürliche oder juristische) Person, die am Zählungstichtag ein Nutzungs- bzw. Verfügungsrecht wahrnimmt, das noch auf DDR-Eigentumsverhältnissen beruht.

Ungeklärte Eigentumsverhältnisse gelten erst dann als beseitigt, wenn für das Gebäude zum Zählungstichtag ein bestandskräftiger Bescheid über die Vermögenszuordnung vorliegt.

### Zu Frage 4 Eigentumsform ... am 2. Oktober 1990

Die Eigentumsform „**Genossenschaftlich**“ ist anzukreuzen, wenn das Gebäude am 2. Oktober 1990 Arbeiter- bzw. Gemeinnützigen Wohnungsbaugenossenschaften (AWG bzw. GWG) gehörte, sowie Gebäude der Landwirtschaftlichen Produktionsgenossenschaften (LPG), der Produktionsgenossenschaften des Handwerks (PGH) und der sonstigen Genossenschaften.

### Zu Frage 5 Bestehen für das Gebäude ...

Gemeint sind die rechtlichen Ansprüche von Alteigentümern/-innen auf Rückübertragung von Eigentumsrechten an Grundstücken und Gebäuden oder auf Entschädigung nach dem Gesetz zur Regelung offener Vermögensfragen (Vermögensgesetz - VermG) in der Fassung der Bekanntmachung vom 2. Dezember 1994 (BGBl. I S. 3610). Die Frage ist mit „Nein“ zu beantworten, wenn das Gebäude nach dem 16. Oktober 1990 erworben worden ist.

### Zu Frage 6 Wie viele Geschosse ...

Hier sind alle Geschosse zu erfassen, die vollständig oder mindestens zur Hälfte über der Geländeoberfläche liegen. Das ausgebaute Dachgeschoß muß auf mindestens zwei Dritteln seiner Grundfläche eine lichte Höhe von 2,30 m aufweisen.

### Zu Frage 8 Wie wird das Gebäude ...

Bei Fern- und bei Blockheizung werden die Wohnungen mehrerer Gebäude von einer zentralen Heizquelle aus beheizt. Bei Zentralheizung versorgt die zentrale Heizquelle die Wohnungen nur eines Gebäudes.

Bei Etagenheizung werden die Räume einer Wohnung von einer nur für diese Wohnung bestimmten Heizquelle beheizt.

## Erläuterungen zu den Fragen zur Wohnung

### Wohnungen

Als Wohnungen gelten einzelne oder zusammenhängende Räume in Gebäuden und bewohnten Unterkünften, die nach außen abgeschlossen und zu Wohnzwecken bestimmt sind. Hierzu zählen auch Einfamilienhäuser oder Einraumwohnungen.

### Zu Frage 13 Ist die Wohnung ...

Die Frage richtet sich nicht nur an die Eigentümer, sondern auch an die Verfügungs- und Nutzungsberechtigten.

### Zu Frage 14 Wie groß ist die Fläche ...

Zur Wohnung zählen auch außerhalb des eigentlichen Wohnungsabschlusses liegende Räume (z.B. Mansarden) sowie zu Wohnzwecken ausgebaut Keller- und Bodenräume.

- Flächen, die unter einer Schräge liegen, sind zur Hälfte zu rechnen,
- Balkone sind zur Hälfte zu rechnen,
- Keller- und Bodenräume (Speicher) bleiben unberücksichtigt, wenn sie nicht zu Wohnzwecken ausgebaut sind.

### Zu Frage 16b Welche Ausstattung ... Toilette

Unter Trockentoiletten sind alle Toiletten zu verstehen, die nicht über Spülkästen oder Druckspüler an ein Wassernetz

angeschlossen sind, deren Entleerung über Gruben oder sonstige geschlossene Behälter erfolgt.

### Zu Frage 17 Wird die Wohnung ausschließlich ...

Ferien- bzw. Freizeitwohnungen sind Wohnungen, in denen Personen lediglich ihre Freizeit verbringen (z. B. am Wochenende, während des Urlaubs, der Ferien).

### Zu Frage 18 Unterliegt die Wohnung der ...

Die Belegungsbindung liegt vor, wenn für die Wohnung zum Zeitpunkt der Zählung die Vorschriften des Gesetzes über die Gewährleistung von Belegungsrechten im kommunalen und genossenschaftlichen Wohnungswesen vom 22. Juli 1990 (GBL, DDR I Nr. 49 S. 894) gelten.

### Zu Frage 19 Ist die Wohnung mit Mitteln ...

Mittel des sozialen Wohnungsbaus sind Mittel aus öffentlichen Haushalten, die dem Bauherrn auf Antrag bei der zuständigen Stelle des Landes (Bewilligungsstelle) zur Förderung des sozialen Wohnungsbaus bewilligt worden sind.

### Zu Frage 20b: Dauer des Leerstehens ...

Nur volle Anzahl angeben. Bei einem Leerstand von weniger als einem Monat „01“ eintragen.

## Fragen zum Gebäude

- 1** \* **Art des Gebäudes** Wohngebäude (*Gebäude, das mindestens zur Hälfte der Gesamtnutzfläche für Wohnzwecke genutzt wird; nicht Wohnheim*)  
 Sonstiges Gebäude mit Wohnraum (*Nichtwohngebäude, z.B. Geschäftshaus, Bürohaus oder Schule mit Wohnung*)  
 Bewohnte Unterkunft (z. B. Gartenlaube, Wohnbaracke usw.)  
 Wohnheim (*mit eigener Haushaltsführung der Bewohner/innen*) für ... – Senioren  
 – Studierende  
 – andere Personengruppen (z. B. für Pflegepersonal, Arbeiter/innen)

- 2** \* **Baujahr des Gebäudes** Jahr der Bezugsfertigstellung
- 3** \* **Eigentumsform des Gebäudes** Eigentümer/in oder Erbbauberechtigte/r  
 a) Sind Sie ... ? bzw. bei ungeklärten Eigentumsverhältnissen Verfügungs- oder Nutzungsberechtigte/r des Gebäudes

- b) Und zwar als ... Einzelperson oder Ehepaar  
 Erben- oder sonstige Personengemeinschaft  
 Gemeinschaft von Wohnungseigentümern (*nur bei Eigentumswohnungen*)  
 Wohnungsgenossenschaft/Wohnungsbaugenossenschaft  
 sonstiges Wohnungsunternehmen (*einschl. kommunales Wohnungsunternehmen*)  
 Kreditinstitut, Versicherungsunternehmen  
 Immobilienfonds, sonstiges Unternehmen (*einschl. Deutsche Bahn AG, Post*)  
 Treuhand-Liegenschaftsgesellschaft, Bodenverwertungs- und -verwaltungs GmbH  
 Gemeinde  
 Bund, Land oder sonstige juristische Person des öffentlichen Rechts (*ohne Kirche und Religionsgesellschaft*)  
 Kirche, Religionsgesellschaft  
 sonstige Organisation ohne Erwerbszweck (z. B. Verein, Gewerkschaft, Partei)

- 4** \* **Eigentumsform des Gebäudes am 2. Oktober 1990**  
 (Bitte nur Eintragungen vornehmen, wenn das Gebäude vor dem 3. Oktober 1990 bezugsfertig war)
- a) **Volkseigen**  
 In Rechtsträgerschaft von Kommunen und kommunalen Wohnungsunternehmen  
 In anderer Rechtsträgerschaft oder sonstiges Volkseigentum
- b) **Genossenschaftlich** AWG, GWG  
 LPG, PGH, sonstige Genossenschaften
- c) **Privat** Vom Eigentümer oder von anderen privatrechtlich verwaltet (*einschließlich in konfessionellem Eigentum*)  
 In staatlicher Verwaltung
- d) **Sonstiges** (z. B. ausländische Streitkräfte, unbekannt)

\* Siehe Erläuterungen zu den Gebäudefragen



Noch: Fragen zum Gebäude

5 Bestehen für das Gebäude noch nicht entschiedene Ansprüche auf  
\* Rückübertragung? Ja

Nein

6 Wie viele Geschosse hat das Gebäude? Anzahl

\* (Erdgeschoß, Souterrain und ausgebauten Dachgeschosse bitte mitzählen.)

7 Wie viele Wohnungen enthält das Gebäude?  
Insgesamt Anzahl

davon:

Ganz oder teilweise für Wohnzwecke genutzt (einschl. leerstehende) Anzahl

Ausschließlich für Nichtwohnzwecke genutzt Anzahl

8 Wie wird das Gebäude überwiegend beheizt? Fernheizung

Blockheizung (für mehrere Gebäude)

Zentralheizung (für ein Gebäude)

Etagenheizung (für einzelne Wohnungen)

Einzel- oder Mehrraumöfen

9 Welche Energieart(en) wird/werden für die Beheizung  
des Gebäudes verwendet?

Fernwärme (bei Fernheizung)

Gas

Elektrizität

Heizöl

Mehrere Antworten  
möglich

Briketts, Braunkohle

Koks, Steinkohle

Holz oder sonstiges

zusätzlich verwendet: [ Solarenergie  
Wärmepumpe

10 Welche Abwasserentsorgung hat das Gebäude?

Kanalisation

Klägrube / Auffangbehälter mit Entleerung

Versickerungsanlage oder Sonstiges

11 In welcher Bauweise ist das Gebäude errichtet?

Traditionelle Bauweise

Montagebauweise (Plattenbau, Fertigteilhaus)

\* Siehe Erläuterungen zu den Gebäudefragen

## Erläuterungen zu Frage 12 „Erhaltungszustand von Bauteilen des Gebäudes“

Wir bitten Sie, den gegenwärtigen Zustand der in diesem Fragebogen angegebenen Gebäudeteile so genau wie möglich einzuschätzen. Für Ihre Beurteilung stehen Ihnen vier Schadensstufen zur Verfügung und zwar von "keine Schäden" über "geringe Schäden" und "mittelschwere Schäden" bis hin zu "schweren Schäden mit Gefährdung der Funktionsfähigkeit".

Es sollen sechs Bauteile beurteilt werden, die für die Nutzung und den Gesamtzustand des Gebäudes von großer Wichtigkeit sind, und deren Zustand Sie nach Augenschein wahrnehmen können. Dies sind:

- a) der Sockel des Gebäudes
- b) die Außenwände (ohne Berücksichtigung von Fenstern)
- c) die Treppenanlage (hierzu zählen die Treppen, die innerhalb des Hauses die einzelnen Stockwerke verbinden, einschließlich der Kellertreppen)
- d) die Dachkonstruktion
- e) die Dachdeckung / Dachentwässerung
- f) die Schornsteine

Bitte kreuzen Sie für jeden der genannten Bauteile die nach Ihrer Einschätzung zutreffende Schadensstufe an.

Dabei können Sie die folgenden Anhaltspunkte für die Beurteilung von Schäden heranziehen:

Der Zustand des Bauteils ist einwandfrei,  
es sind keine Reparaturleistungen erforderlich, lediglich Wartung und Pflege  
→ **keine Schäden**

Die Stand- und Funktionssicherheit ist gewährleistet,  
es ist aber ein erster Reparaturbedarf erkennbar,  
Instandhaltungen sind erforderlich  
→ **geringe Schäden**

Die Stand- und Funktionssicherheit ist eingeschränkt,  
grundlegende Reparaturen sind erforderlich,  
es werden umfassende Baumaßnahmen (Instandsetzungen) notwendig  
→ **mittelschwere Schäden**

Die Stand- und Funktionssicherheit ist gefährdet,  
es ist Ersatz erforderlich  
→ **schwere Schäden**

Gibt es in Ihrem Gebäude bei mehreren Bauteilen der gleichen Art (z. B. bei zwei Schornsteinen) Unterschiede im Erhaltungszustand (z. B. der eine Schornstein mit geringen, der andere mit mittelschweren Schäden), so geben Sie bitte insgesamt den größeren Schaden an (hier also den mittelschweren). Nur so kann der wirkliche Bedarf an Instandhaltungen, Instandsetzungen oder völligem Ersatz annähernd richtig erkannt werden.

# Noch: Fragen zum Gebäude

## 12 Wie ist der Erhaltungszustand der folgenden Bauteile?

\*

(nach Augenschein)

### a) Der Sockel des Gebäudes hat ...

keine Schäden

Typische Schäden sind z. B. Durchfeuchtungen, Ausblühungen, Absprengungen, Risse, ausgehöhlte Fugen, Lockerungserscheinungen

geringe Schäden

mittelschwere Schäden (Einschränkung der Funktionsfähigkeit)

schwere Schäden (Gefährdung der Funktionsfähigkeit)

### b) Die Außenwände (ohne Berücksichtigung der Fenster) haben ...

Typische Schäden sind z. B. Verwitterungen, Durchfeuchtungen, Absprengungen, sichtbare Risse und Roststellen

keine Schäden

geringe Schäden

mittelschwere Schäden (Einschränkung der Funktionsfähigkeit)

schwere Schäden (Gefährdung der Funktionsfähigkeit)

### c) Die Treppenanlage hat ...

keine Schäden

Typische Schäden sind z. B. ausgetretene Stufen, durchgebrochene Podestflächen, defekte Geländer, Absenkungen

geringe Schäden

mittelschwere Schäden (Einschränkung der Funktionsfähigkeit)

schwere Schäden (Gefährdung der Funktionsfähigkeit)

Keine Treppenanlage vorhanden

### d) Die Dachkonstruktion hat ...

Typische Schäden sind z. B. am Holz „Schädlingsbefall“, am Stahl „Rost“, oder bei Flachdach im Beton „Risse oder Abplatzungen“

keine Schäden

geringe Schäden

mittelschwere Schäden (Einschränkung der Funktionsfähigkeit)

schwere Schäden (Gefährdung der Funktionsfähigkeit)

### e) Die Dachdeckung/Dachentwässerung hat ...

Typische Schäden sind z. B. undichte Stellen oder Löcher, abgelöste Ziegel, Zerstörungen, Nässebeschäden im oberen Gebäudeteil, schadhafte Entwässerung

keine Schäden

geringe Schäden

mittelschwere Schäden (Einschränkung der Funktionsfähigkeit)

schwere Schäden (Gefährdung der Funktionsfähigkeit)

### f) Die Schornsteine haben ...

keine Schäden

Typische Schäden sind z. B. Risse, undichte Fugen, brüchige Schornsteinköpfe, Versotungen, Rauchgasbelästigungen, Lockerungen im Gefüge, Schrägstellungen

geringe Schäden

mittelschwere Schäden (Einschränkung der Funktionsfähigkeit)

schwere Schäden (Gefährdung der Funktionsfähigkeit)

Kein Schornstein vorhanden

## Fragen zur Wohnung

0 1 2 3 4 5 6 7 8 9 X

**Fragen zur Wohnung/zu den Wohnungen**

(bei 7 und mehr Wohnungen im Gebäude bitte Zusatzbogen ebenfalls ausfüllen)

**13** Ist die Wohnung ... ? von dem/der Eigentümer/in bewohnt  
\*

von dem/der Eigentümer/in zu Wohnzwecken vermietet

von dem/der Eigentümer/in ausschließlich zu Nichtwohnzwecken genutzt

von dem/der Eigentümer/in ausschließlich zu Nichtwohnzwecken vermietet

an Angehörige diplomatischer, berufskonsularischer  
Vertretungen / ausländischer Streitkräfte privatrechtlich vermietet

leerstehend

**14** Wie groß ist die Fläche der gesamten Wohnung?  
\* Bitte volle Quadratmeter angeben

**15** Wie viele Räume der Wohnung haben 6 und mehr Quadratmeter?  
(ohne Küche, Bad/Dusche, WC, Flur) Anzahl

**16** Welche Ausstattung hat die Wohnung?  
\* a) Küche / Kochnische Küche

Nur Kochnische

Weder Küche noch Kochnische

b) Toilette WC innerhalb der Wohnung

WC nur außerhalb der Wohnung

Trockentoilette

c) Bad / Dusche Innerhalb der Wohnung

Nur außerhalb der Wohnung

Nicht vorhanden

**17** Wird die Wohnung ausschließlich als Ferien- bzw. Freizeitwohnung  
\* genutzt? Ja

Nein

**18** Unterliegt die Wohnung der Belegungsbindung?  
\* Ja

Nein

**19** Ist die Wohnung mit Mitteln des sozialen Wohnungsbaus  
\* gefördert worden? Ja

Nein

**20** Wenn die Wohnung leersteht (siehe Frage 13)  
\* Bitte angeben: Noch nicht bezogene Neubauwohnung

a) Den Grund des Leerstehens Wechsel des Wohnungsnutzers

Umbau / Modernisierung

Schwerwiegende Mängel

Für den Abriß vorgesehen

Sonstiger Grund

b) Die Dauer des Leerstehens bis zum Stichtag (30. 9. 1995)  
Anzahl der Monate

\* Siehe Erläuterungen zu den Wohnungsfragen

Lfd. Nr. der Wohnung

## Angaben zum Gebäude

001 002 003 004 005 006

01 01 01 01 01 01

02 02 02 02 02 02

03 03 03 03 03 03

04 04 04 04 04 04

05 05 05 05 05 05

06 06 06 06 06 06

07 07 07 07 07 07

08 08 08 08 08 08

09 09 09 09 09 09

10 10 10 10 10 10

11 11 11 11 11 11

12 12 12 12 12 12

13 13 13 13 13 13

14 14 14 14 14 14

15 15 15 15 15 15

16 16 16 16 16 16

17 17 17 17 17 17

18 18 18 18 18 18

19 19 19 19 19 19

20 20 20 20 20 20

21 21 21 21 21 21

22 22 22 22 22 22

23 23 23 23 23 23

24 24 24 24 24 24

25 25 25 25 25 25

26 26 26 26 26 26

27 27 27 27 27 27

28 28 28 28 28 28

29 29 29 29 29 29

30 30 30 30 30 30

54

29

01

55

30

02

56

31

03

57

04

58

32

05

59

33

06

60

34

0

61

35

08

62

36

09

63

37

10

64

38

11

65

39

12

66

40

13

67

41

14

68

42

15

69

43

16

70

44

17

71

45

18

72

46

19

73

47

20

74

48

21

75

49

22

76

50

23

77

51

24

78

52

25

79

53

26

80

54

27

81

55

28

82

56

29

83

57

30

0 1 2 3 4 5 6 7 8 9 X

## Fragen zur Wohnung/zu den Wohnungen

(bei 16 und mehr Wohnungen im Gebäude bitte weitere Zusatzbogen ebenfalls ausfüllen; ggf. Zusatzbogen anfordern)

13 Ist die Wohnung ... ?

von dem/der Eigentümer/in bewohnt

\*

von dem/der Eigentümer/in zu Wohnzwecken vermietet

von dem/der Eigentümer/in ausschließlich zu Nichtwohnzwecken genutzt

von dem/der Eigentümer/in ausschließlich zu Nichtwohnzwecken vermietet

an Angehörige diplomatischer, berufskonsularischer  
Vertretungen / ausländischer Streitkräfte privatrechtlich vermietet

leerstehend

14 Wie groß ist die Fläche der gesamten Wohnung ?

Bitte volle Quadratmeter angeben

\*

15 Wie viele Räume der Wohnung haben 6 und mehr Quadratmeter?  
(ohne Küche, Bad/Dusche, WC, Flur)

Anzahl

16 Welche Ausstattung hat die Wohnung ?

Küche

\*

a) Küche / Kochnische

Nur Kochnische

Weder Küche noch Kochnische

b) Toilette

WC innerhalb der Wohnung

WC nur außerhalb der Wohnung

Trockentoilette

c) Bad / Dusche

Innerhalb der Wohnung

Nur außerhalb der Wohnung

Nicht vorhanden

17 Wird die Wohnung ausschließlich als Ferien- bzw. Freizeitwohnung  
genutzt ?

Ja

\*

Nein

18 Unterliegt die Wohnung der Belegungsbindung ?

Ja

\*

Nein

19 Ist die Wohnung mit Mitteln des sozialen Wohnungsbaus  
gefördert worden ?

Ja

\*

Nein

20 Wenn die Wohnung leersteht (siehe Frage 13)  
Bitte angeben:

Noch nicht bezogene Neubauwohnung

\*

a) Den Grund des Leerstehens

Wechsel des Wohnungsnutzers

Umbau / Modernisierung

Schwerwiegende Mängel

Für den Abriß vorgesehen

Sonstiger Grund

b) Die Dauer des Leerstehens bis zum Stichtag (30. 9. 1995)

Anzahl der Monate

\*

Siehe Erläuterungen zu den Wohnungsfragen

## Angaben zu den Wohnungen

Ersatz-  
Beleg

21304078

Gebäudebogen-Nr.

Lfd. Nr. der Wohnung

007

008

009

010

011

012

013

014

015

☐ 01☐ 01☐ 01☐ 01☐ 01☐ 01☐ 01☐ 01☐ 01☐ 02☐ 02☐ 02☐ 02☐ 02☐ 02☐ 02☐ 02☐ 02☐ 03☐ 03☐ 03☐ 03☐ 03☐ 03☐ 03☐ 03☐ 03☐ 04☐ 04☐ 04☐ 04☐ 04☐ 04☐ 04☐ 04☐ 04☐ 05☐ 05☐ 05☐ 05☐ 05☐ 05☐ 05☐ 05☐ 05☐ 06☐ 06☐ 06☐ 06☐ 06☐ 06☐ 06☐ 06☐ 06☐ ☐ ☐ 07☐ ☐ ☐ 07☐ ☐ ☐ 07☐ ☐ ☐ 07☐ ☐ ☐ 07☐ ☐ ☐ 07☐ ☐ ☐ 07☐ ☐ ☐ 07☐ ☐ ☐ 07☐ ☐ 08☐ ☐ 08☐ ☐ 08☐ ☐ 08☐ ☐ 08☐ ☐ 08☐ ☐ 08☐ ☐ 08☐ ☐ 08☐ 09☐ 09☐ 09☐ 09☐ 09☐ 09☐ 09☐ 09☐ 09☐ 10☐ 10☐ 10☐ 10☐ 10☐ 10☐ 10☐ 10☐ 10☐ 11☐ 11☐ 11☐ 11☐ 11☐ 11☐ 11☐ 11☐ 11☐ 12☐ 12☐ 12☐ 12☐ 12☐ 12☐ 12☐ 12☐ 12☐ 13☐ 13☐ 13☐ 13☐ 13☐ 13☐ 13☐ 13☐ 13☐ 14☐ 14☐ 14☐ 14☐ 14☐ 14☐ 14☐ 14☐ 14☐ 15☐ 15☐ 15☐ 15☐ 15☐ 15☐ 15☐ 15☐ 15☐ 16☐ 16☐ 16☐ 16☐ 16☐ 16☐ 16☐ 16☐ 16☐ 17☐ 17☐ 17☐ 17☐ 17☐ 17☐ 17☐ 17☐ 17☐ 18☐ 18☐ 18☐ 18☐ 18☐ 18☐ 18☐ 18☐ 18☐ 19☐ 19☐ 19☐ 19☐ 19☐ 19☐ 19☐ 19☐ 19☐ 20☐ 20☐ 20☐ 20☐ 20☐ 20☐ 20☐ 20☐ 20☐ 21☐ 21☐ 21☐ 21☐ 21☐ 21☐ 21☐ 21☐ 21☐ 22☐ 22☐ 22☐ 22☐ 22☐ 22☐ 22☐ 22☐ 22☐ 23☐ 23☐ 23☐ 23☐ 23☐ 23☐ 23☐ 23☐ 23☐ 24☐ 24☐ 24☐ 24☐ 24☐ 24☐ 24☐ 24☐ 24☐ 25☐ 25☐ 25☐ 25☐ 25☐ 25☐ 25☐ 25☐ 25☐ 26☐ 26☐ 26☐ 26☐ 26☐ 26☐ 26☐ 26☐ 26☐ 27☐ 27☐ 27☐ 27☐ 27☐ 27☐ 27☐ 27☐ 27☐ 28☐ 28☐ 28☐ 28☐ 28☐ 28☐ 28☐ 28☐ 28☐ 29☐ 29☐ 29☐ 29☐ 29☐ 29☐ 29☐ 29☐ 29☐ 30

# THE HISTORY OF THE UNITED STATES OF AMERICA

The history of the United States of America is a story of growth, struggle, and achievement. From the first European settlers to the present day, the nation has evolved through various stages of development. The early years were marked by the struggle for independence from British rule, followed by a period of territorial expansion and the formation of a federal government. The 19th century saw the rise of industrialization and the growth of a powerful economy, but it was also a time of social and political upheaval. The Civil War, which lasted from 1861 to 1865, was a pivotal moment in the nation's history, leading to the abolition of slavery and the establishment of a more unified and democratic society. The 20th century brought further challenges, including the Great Depression, the rise of the New Deal, and the involvement in two world wars. The latter half of the century was characterized by the Cold War, the civil rights movement, and the space race. Today, the United States remains a global superpower, facing new challenges in the 21st century, such as climate change, technological advancement, and global security.

# Allgemeine Hinweise (Unterrichtung nach § 17 BStatG)

## Zweck, Art, Umfang der Erhebung

Die für die Wohnungs- und Städtebaupolitik notwendigen statistischen Unterlagen sind in den neuen Bundesländern bislang teilweise unvollständig und ungenau. Mit der Gebäude- und Wohnungszählung 1995 soll nunmehr flächendeckend eine den alten Bundesländern vergleichbare Datenbasis geschaffen werden. Das Ziel ist es, - zusammen mit den untereinander abgestimmten bisherigen Erhebungsprogrammen - die Bereitstellung wichtiger Bestandsangaben auf Bundes-, Länder-, Kreis-, Gemeinde- oder Gemeindeteilebene für das gesamte Bundesgebiet zu erhalten. Diese Daten werden als Entscheidungshilfe für wirtschafts- und sozialpolitische Maßnahmen von den gesetzgebenden Körperschaften sowie der Wohnungswirtschaft dringend benötigt.

Die Erhebung wird als Totalerhebung aller Gebäude und Wohnungen in dem in Artikel 3 des Einigungsvertrages genannten Gebiet durchgeführt. Stichtag für die Erhebung ist der 30. September 1995.

## Rechtsgrundlagen

Rechtsgrundlage ist das Gesetz über gebäude- und wohnungsstatistische Erhebungen (Wohnungstatistikgesetz - WoStatG) vom 18. März 1993 (BGBl. I S. 337) in Verbindung mit dem Gesetz über die Statistik für Bundeszwecke (Bundesstatistikgesetz - BStatG) vom 22. Januar 1987 (BGBl. I S. 462, 565), zuletzt geändert durch Art. 6 Abs. 36 des Gesetzes vom 27. Dezember 1993 (BGBl. I S. 2378). Erhoben werden die Angaben zu § 4 Abs. 1 WoStatG.

## Auskunftspflicht

Die Auskunftspflicht ergibt sich aus § 9 WoStatG in Verbindung mit § 15 BStatG. Hiernach sind die Eigentümer/innen und Verwalter oder Erbbauberechtigten, Verfügungs- oder Nutzungsberechtigten auskunftspflichtig. Nach § 10 Abs. 1 WoStatG sind die Angaben zu den Merkmalen nach § 5 Nr. 1 und 2 WoStatG auf Verlangen der/des Erhebungsbeauftragten mündlich mitzuteilen. Die Auskunftserteilung kann mit der Androhung und Festsetzung eines Zwangsgeldes durchgesetzt werden. Widerspruch und Anfechtungsklage gegen die Anforderung zur Auskunftserteilung haben gemäß § 15 Abs. 6 BStatG keine aufschiebende Wirkung.

Die Angaben zu den Merkmalen nach § 4 Abs. 1 sowie nach § 5 Nr. 1, 2 und 4 können ersatzweise freiwillig durch den Mieter gemacht werden.

## Geheimhaltung

Die erhobenen Einzelangaben werden nach § 16 BStatG grundsätzlich geheimgehalten. Nur in ausdrücklich gesetzlich geregelten Ausnahmefällen dürfen Einzelangaben übermittelt werden.

Für ausschließlich statistische Zwecke ist eine Übermittlung der erhobenen Angaben mit Ausnahme der Hilfsmerkmale nach § 5 Nr. 1 und 4 WoStatG gemäß § 11 Abs. 1 WoStatG in Verbindung mit § 16 Abs. 5 BStatG an die zur Durchführung statistischer Aufgaben zuständigen Stellen der Gemeinden und Gemeindeverbände für ihren Zuständigkeitsbereich zulässig, wenn durch Landesgesetz eine Trennung dieser Stellen von anderen kommunalen Verwaltungsstellen sichergestellt und das Statistikgeheimnis durch Organisation und Verfahren gewährleistet ist.

Nach § 16 Abs. 6 BStatG ist es auch möglich, den Hochschulen oder sonstigen mit der Aufgabe unabhängiger wissenschaftlicher Forschung betrauten Einrichtungen für die Durchführung wissenschaftlicher Vorhaben Einzelangaben zur Verfügung zu stellen, wenn diese so anonymisiert sind, daß sie nur mit einem unverhältnismäßig großen Aufwand an Zeit, Kosten und Arbeitskraft den Befragten oder Betroffenen zugeordnet werden können. Die Pflicht zur Geheimhaltung besteht auch für Personen, die Empfänger/innen von Einzelangaben sind.

## Hilfsmerkmale, laufende Nummern/Ordnungsnummern, Trennung und Löschung

Name und Anschrift der Auskunftspflichtigen sowie die Telefonnummer der für Rückfragen zur Verfügung stehenden sind Hilfsmerkmale, die lediglich der technischen Durchführung der Erhebung dienen. Sie werden sofort nach Abschluß der Eingangsprüfung im Statistischen Landesamt von den übrigen Merkmalen getrennt, gesondert aufbewahrt und sofort nach Abschluß der maschinellen Aufbereitung vernichtet.

Die Hilfsmerkmale Straße und Hausnummer dürfen nach § 11 Abs. 2 WoStatG zur Ermittlung von Auswahlbezirken für Stichprobenerhebungen genutzt werden. Der Gesamtumfang der Stichproben wird auf 20 v. H. der Auswahlbezirke begrenzt. Die Merkmale der Stichproben werden gesondert aufbewahrt und unverzüglich nach Zweckerfüllung gelöscht, spätestens, wenn entsprechende Auswahlgrundlagen aus einer künftigen Zählung zur Verfügung stehen. Die Merkmale für die nicht benötigten 80 v. H. der Auswahlbezirke werden unverzüglich nach Festlegung der Auswahlbezirke, spätestens jedoch vier Jahre nach dem 30. September 1995 gelöscht. Werden die Hilfsmerkmale Straße und Hausnummer gemäß § 11 Abs. 1 WoStatG in Verbindung mit § 16 Abs. 5 BStatG übermittelt, so werden diese ebenfalls zum frühestmöglichen Zeitpunkt, spätestens jedoch vier Jahre nach dem 30. September 1995 gelöscht.

Die verwendeten Nummern und Ordnungsnummern dienen der Herstellung des Wohnungs- und Gebäudezusammenhangs und enthalten keine über die Erhebungs- und Hilfsmerkmale hinausgehenden Angaben. Die verwendete Bogennummer ist eine laufende frei vergebene Nummer und dient zu der Unterscheidung der Erhebungsvordrucke.

## Durchführung der Zählung, Erhebungsbeauftragte, Möglichkeiten der Auskunftserteilung

Die Erhebung kann sowohl schriftlich als auch durch Erhebungsbeauftragte durchgeführt werden. Bei der schriftlichen Befragung erhalten Sie die Erhebungspapiere mit entsprechenden Hinweisen zur Ausfüllung direkt von der zuständigen Erhebungsstelle.

Werden für diese Zählung Erhebungsbeauftragte eingesetzt, so legitimieren sich diese mit einem speziellen Ausweis und ihrem Personalausweis. Sie sind zur Verschwiegenheit verpflichtet; ihre Rechte und Pflichten sind in § 7 Abs. 1 WoStatG geregelt. Es werden keine Erhebungsbeauftragten eingesetzt, die aufgrund ihrer beruflichen oder dienstlichen Tätigkeit in einen Interessenkonflikt kommen könnten.

Erhebungsbeauftragte werden nicht in ihrer unmittelbaren Nachbarschaft eingesetzt.

Soweit Sie durch Erhebungsbeauftragte befragt werden, können Sie wählen, ob Sie die Auskünfte mündlich gegenüber der/dem Erhebungsbeauftragten oder schriftlich erteilen wollen. Die Erhebungsbeauftragten sind zur Verschwiegenheit verpflichtet; ihre Rechte und Pflichten sind in § 7 Abs. 1 WoStatG geregelt. Erhebungsbeauftragte dürfen die Erhebungsvordrucke nach Ihren Angaben ausfüllen und sind auch berechtigt, in die Erhebungsvordrucke die Angaben nach § 5 WoStatG, die Zahl und das Leerstehen der Wohnungen im Gebäude sowie die Nutzung durch Angehörige ausländischer Streitkräfte, diplomatischer oder berufskonsularischer Vertretungen selbst einzutragen. Wenn Sie die Erhebungsvordrucke selbst ausfüllen, händigen Sie diese bitte dem Erhebungsbeauftragten aus oder übergeben Sie sie ihm in einem verschlossenen Umschlag. Bei einer postalischen Befragung sollten Sie die ausgefüllten Erhebungsvordrucke innerhalb einer Woche, ausreichend frankiert, mit der Post an die angegebene Erhebungsstelle übersenden. Bei Abgabe im verschlossenen Umschlag oder Postversand geben Sie bitte Ihren Vor- und Familiennamen sowie Ihre vollständige Anschrift auf dem Umschlag an.

## Auszug aus dem Gesetz über gebäude- und wohnungsstatistische Erhebungen (Wohnungstatistikgesetz - WoStatG) Vom 18. März 1993 (BGBl. I S. 337)

Der Bundestag hat mit Zustimmung des Bundesrates das folgende Gesetz beschlossen:

### § 1

#### Anordnung als Bundesstatistik, Erhebungsart

Über Gebäude und Wohnungen sowie die Wohnsituation der Haushalte werden nach Maßgabe dieses Gesetzes folgende Bundesstatistiken durchgeführt:

1. ... eine Gebäude- und Wohnungszählung flächendeckend in dem in Artikel 3 des Einigungsvertrages genannten Gebiet.

2. ...

### § 2

#### Erhebungseinheiten und Stichprobenauswahl

(1) Erhebungseinheiten für die Erhebung nach § 1 Nr. 1 sind Gebäude mit Wohnraum und bewohnte Unterkünfte sowie Wohnungen.

(2) ...

(3) ...

### § 3

#### Berichtszeitpunkt

(1) Die Erhebung nach § 1 Nr. 1 wird nach dem Stand vom 30. September 1995 durchgeführt. Mit der Erhebung kann bis zu sechs Monaten vor dem Erhebungsstichtag begonnen werden.

(2) ...

## **§ 4 Erhebungsmerkmale**

(1) Erhebungsmerkmale der Erhebung nach § 1 Nr. 1 sind:

1. bei den Gebäuden:

Gemeinde, Ortsteil oder Stadtbezirk; Art des Gebäudes (Wohngebäude, sonstiges Gebäude mit Wohnraum, Wohnheim mit Art der Nutzung, bewohnte Unterkunft); Baujahr; Zahl der Geschosse und Wohnungen im Gebäude; Eigentümer, Erbbauberechtigte, Verfügungs- oder Nutzungsberechtigte nach Personen oder Personengemeinschaften, Gemeinschaft von Wohnungseigentümern, Wohnungsunternehmen und sonstige Eigentümer nach Eigentümergruppen; Rückübertragungsansprüche; Bauweise (traditionell, Montagebauweise); Erhaltungszustand von Bauteilen des Gebäudes nach Augenschein; Sockel des Gebäudes, Außenwände, Treppenanlage, Dachkonstruktion, Dachdeckung und Entwässerung, Schornstein; Abwasserentsorgung; Art der Beheizung mit Energieart; Eigentumsform am 2. Oktober 1990 (volkseigen, genossenschaftlich, privat);

2. bei den Wohnungen:

Nutzung der Wohnung durch den Eigentümer, Nutzung durch Angehörige ausländischer Streitkräfte, diplomatischer oder berufskonsularischer Vertretungen; Nutzung als Freizeit-/Ferienwohnung; Ausstattung der Wohnung mit Küche, Kochnische, Bad oder Dusche und WC; Fläche der gesamten Wohnung, Zahl der Räume mit sechs und mehr Quadratmetern; Belegungsbindung; Förderung der Wohnung mit Mitteln des sozialen Wohnungsbaus; Leerstehen mit Grund und Dauer des Leerstehens der Wohnung.

(2) ...

## **§ 5 Hilfsmerkmale**

Hilfsmerkmale sind:

1. Name und Anschrift der Auskunftspflichtigen ...

2. Straße und Hausnummer des Gebäudes,

3. ...

4. Telefonnummer der für Rückfragen zur Verfügung stehenden Personen.

## **§ 6 Erhebungsstelle**

(1) Zur Durchführung der Erhebung nach § 1 Nr. 1 werden Erhebungsstellen eingerichtet. Sie sind räumlich, organisatorisch und personell von anderen Verwaltungsstellen zu trennen. Nach § 16 Abs. 5 des Bundesstatistikgesetzes von anderen Verwaltungsstellen getrennte Statistikstellen dürfen die Aufgaben der Erhebungsstellen wahrnehmen. Es ist sicherzustellen, daß die Angaben in den Erhebungsvordrucken nicht für andere Aufgaben verwendet werden.

(2) Die in den Erhebungsstellen tätigen Personen dürfen die aus ihrer Tätigkeit gewonnenen Erkenntnisse über Auskunftspflichtige nicht in anderen Verfahren oder für andere Zwecke verwenden. Sie sind auf die Wahrung des Statistikgeheimnisses und zur Geheimhaltung auch solcher Erkenntnisse über Auskunftspflichtige schriftlich zu verpflichten, die gelegentlich ihrer Tätigkeit gewonnen werden. Die Verpflichtung gilt auch nach Beendigung der Tätigkeit in den Erhebungsstellen.

(3) Die Bestimmung der Erhebungsstellen und das Nähere zur Ausführung des Absatzes 1 obliegt den Ländern. Sie können die Aufgaben der Erhebungsstellen auf die Gemeinden und Gemeindeverbände übertragen. Die Regelungen können durch Rechtsverordnung der Landesregierung getroffen werden.

(4) ...

## **§ 7 Erhebungsbeauftragte**

(1) Für die Erhebungen nach § 1 können ehrenamtliche Erhebungsbeauftragte eingesetzt werden. Sie sind von den Erhebungsstellen auszuwählen und zu bestellen. Sie dürfen nicht in der unmittelbaren Nähe ihrer Wohnung eingesetzt werden (Nachbarschaft). Die Erhebungsbeauftragten sind berechtigt, in die Erhebungsvordrucke die Angaben nach § 5, die Zahl und das Leerstehen der Wohnungen im Gebäude sowie die Nutzung durch Angehörige ausländischer Streitkräfte, diplomatischer oder berufskonsularischer Vertretungen selbst einzutragen. ...

Dies gilt auch für weitere Eintragungen in die Erhebungsvordrucke, soweit die Auskunftspflichtigen einverstanden sind. § 14 des Bundesstatistikgesetzes bleibt unberührt.

(2) Zur Übernahme der Tätigkeit als Erhebungsbeauftragter für die Erhebung nach § 1 Nr. 1 ist jeder Deutsche in dem in Artikel 3 des Einigungsvertrages genannten Gebiet und Berlin-West vom vollendeten 18. bis zum vollendeten 65. Lebensjahr verpflichtet. Zu befreien ist, wem eine solche Tätigkeit aus gesundheitlichen oder anderen wichtigen Gründen nicht zugemutet werden kann.

(3) Bund, Länder, Gemeinden, Gemeindeverbände und sonstige juristische Personen des öffentlichen Rechts sind verpflichtet, für die Erhebung nach § 1 Nr. 1 den Erhebungsstellen auf Anforderung Bedienstete zu benennen und für die Tätigkeit als Erhebungsbeauftragte freizustellen; lebenswichtige Tätigkeiten öffentlicher Dienste dürfen nicht unterbrochen werden.

(4) Die Erhebungsstellen zahlen den Erhebungsbeauftragten für die ehrenamtliche Tätigkeit eine Entschädigung, die als steuerfreie Aufwandsentschädigung im Sinne des § 3 Nr. 12 Satz 2 des Einkommensteuergesetzes gilt.

(5) Soweit zur Vorbereitung und Durchführung der Erhebungen nach § 1 Maßnahmen gemäß § 6 Bundesstatistikgesetz durchgeführt werden, können ebenfalls Erhebungsbeauftragte eingesetzt werden. Absätze 1 und 4 gelten entsprechend.

## **§ 8 Datenübermittlung an die Erhebungsstellen**

(1) Die für die Grundsteuer zuständigen Stellen der Gemeinden oder die für die Gebäudebrandversicherung zuständigen juristischen Personen des öffentlichen Rechts sowie die für die Führung des Grundbuchs zuständigen Stellen teilen den Erhebungsstellen auf Anforderung Vor- und Familiennamen oder Bezeichnung sowie Anschrift der Eigentümer, Erbbauberechtigten, Verwalter, Verfügungs- oder Nutzungsberechtigten der in die Erhebung einbezogenen Grundstücke, Gebäude und Wohnungen sowie Gemeinde, Straße, Hausnummer der Erhebungseinheiten mit.

(2) Die Ämter für offene Vermögensfragen, die kommunalen Wohnungsverwaltungen, Wohnungsbaugesellschaften und -genossenschaften teilen den statistischen Ämtern der Länder oder den Erhebungsstellen auf Anforderung die Anschriften der Eigentümer mit, die ab dem 1. Januar 1990 Gebäude erworben haben oder denen Gebäude rückübertragen worden sind.

(3) Die Einwohnermeldebehörden teilen für die Erhebung nach § 1 Nr. 1 den Erhebungsstellen auf Anforderung je Gebäude die Zahl der Personen sowie Straße und Hausnummer zur Bildung von Zählbezirken mit.

(4) Die nach den Absätzen 1 und 3 an die Erhebungsstellen übermittelten Datenträger sind an die statistischen Ämter der Länder weiterzuleiten und dort zum frühestmöglichen Zeitpunkt, spätestens jedoch zwei Jahre nach dem in § 3 Abs. 1 genannten Zeitraum zu löschen.

## **§ 9 Auskunftspflicht**

(1) Für die Erhebungen nach diesem Gesetz besteht Auskunftspflicht.

(2) Auskunftspflichtige sind

1. zu den Merkmalen nach § 4 Abs. 1 ... die Eigentümer und Verwalter oder Erbbauberechtigten, Verfügungs- oder Nutzungsberechtigten;

2. ...

3. ...

4. zu den Merkmalen nach § 5 die Auskunftspflichtigen nach Nummer 1 ...

(3) Die Angaben zu den Merkmalen nach § 4 Abs. 1 ... sowie nach § 5 Nr. 1, 2 und 4 können ersatzweise freiwillig durch einen Mieter erteilt werden.

(4) Die Angaben zu ... § 5 Nr. 4 sind freiwillig.

## **§ 10 Art der Auskunftserteilung**

(1) Die in den Erhebungsvordrucken enthaltenen Fragen können mündlich gegenüber dem Erhebungsbeauftragten oder schriftlich beantwortet werden. Die Angaben zu den Merkmalen nach § 5 Nr. 1 bis 2, ... sind auf Verlangen der Erhebungsbeauftragten mündlich mitzuteilen.

(2) Bei schriftlicher Auskunftserteilung sind die ausgefüllten Erhebungsvordrucke

1. unverzüglich dem Erhebungsbeauftragten auszuhändigen oder in verschlossenem Umschlag zu übergeben oder

2. innerhalb einer Woche bei der Erhebungsstelle abzugeben oder dorthin zu übersenden.

Bei Abgabe in verschlossenem Umschlag sind Name und Anschrift auf dem Umschlag anzugeben.

## **§ 11 Verwendung von Merkmalen**

(1) Für ausschließlich statistische Zwecke dürfen den zur Durchführung statistischer Aufgaben zuständigen Stellen der Gemeinden und Gemeindeverbände Einzelangaben aus der Erhebung nach § 1 Nr. 1 mit Ausnahme der Hilfsmerkmale nach § 5 Nr. 1, ... und 4 für ihren Zuständigkeitsbereich übermittelt werden, soweit die sonstigen Voraussetzungen nach § 16 Abs. 5 des Bundesstatistikgesetzes gegeben sind. Die Übermittlung der Hilfsmerkmale nach § 5 Nr. 2 erfolgt zur Bildung kleinräumiger Gliederungssysteme (Blockseiten oder vergleichbare Gebietseinheiten mit mindestens drei Gebäuden). Sie sind zum frühestmöglichen Zeitpunkt, spätestens jedoch vier Jahre nach dem in § 3 Abs. 1 genannten Zeitpunkt zu löschen.

(2) Als Grundlage für Gebäude-, Wohnungs- und Bevölkerungsstichproben, die als Bundesstatistik durchgeführt werden, dürfen die statistischen Ämter des Bundes und der Länder die Art des Gebäudes, Zahl der Geschosse und Wohnungen, gegliedert nach Gemeinde, Straße, Hausnummer, zur Ermittlung von Auswahlbezirken im Geltungsbereich dieses Gesetzes nutzen. Der Gesamtumfang der nach mathematischem Zufallsverfahren zu ziehenden Stichproben wird auf 20 vom Hundert der Auswahlbezirke begrenzt; die Merkmale der Stichproben sind gesondert aufzubewahren. Sie sind unverzüglich nach Zweckerfüllung zu löschen, spätestens zu dem Zeitpunkt, zu dem entsprechende Auswahlgrundlagen aus einer künftigen Zählung zur Verfügung stehen. Die Merkmale für die nicht benötigten 80 vom Hundert der Auswahlbezirke sind unverzüglich nach Festlegung der Auswahlbezirke nach Satz 1, spätestens jedoch vier Jahre nach dem in § 3 Abs. 1 genannten Zeitpunkt, zu löschen.

## **§ 12 Zusatz- oder Sonderaufbereitungen**

Zusatz- oder Sonderaufbereitungen für Bundeszwecke werden in den Fällen vom Statistischen Bundesamt durchgeführt, in denen sie nicht von den statistischen Ämtern der Länder innerhalb einer angemessenen Frist selbst vorgenommen werden können.

## **§ 13 Inkrafttreten**

Dieses Gesetz tritt am Tage nach der Verkündung in Kraft.

