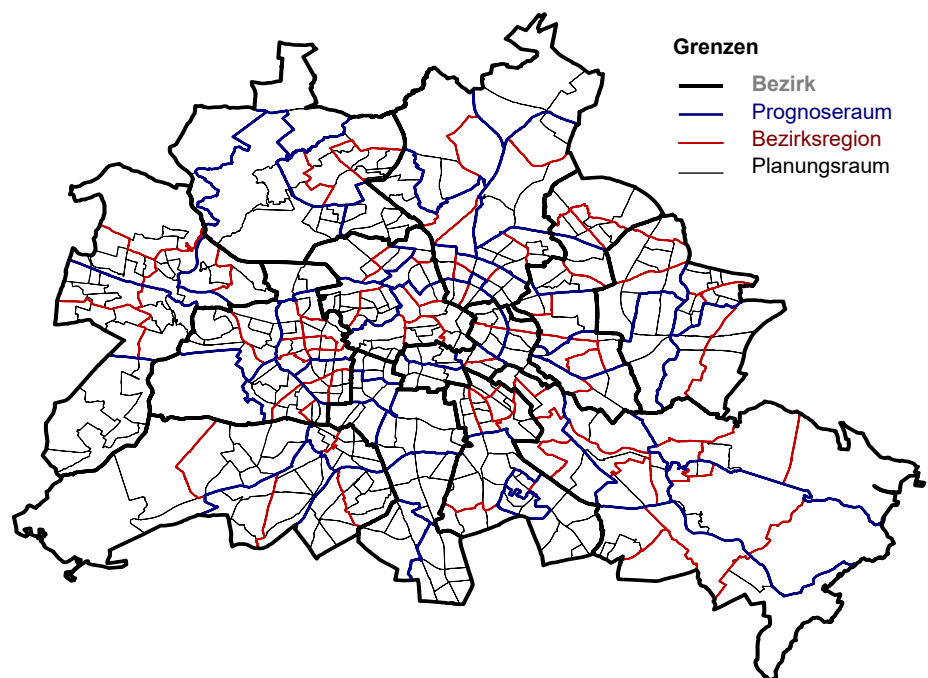


## Lebensweltlich orientierte Räume im Regionalen Bezugssystem des Landes Berlin 2008

Schlüssel- und Namensverzeichnis sowie Karten  
der Lebensweltlich orientierten Prognoseraume,  
Bezirksregionen und Planungsraume

Lebensweltlich orientierte Räume in Berlin



Herausgegeben im **Mai 2008**

**Preis**

pdf-Version: kostenlos

Excel-Version: 10,- EUR

**Impressum**

**Amt für Statistik Berlin-Brandenburg**

Dortustraße 46

14467 Potsdam

info@statistik-bbb.de

www.statistik-berlin-brandenburg.de

**Potsdam**

Tel. 0331 39-444

Fax 0331 39-418

**Berlin**

Tel. 030 9021-3434

Fax 030 9021-3655

© **Amt für Statistik Berlin-Brandenburg**  
*Für nichtgewerbliche Zwecke sind  
Vervielfältigung und unentgeltliche  
Verbreitung, auch auszugsweise, mit  
Quellenangabe gestattet. Die Verbrei-  
tung, auch auszugsweise, über elek-  
tronische Systeme/Datenträger bedarf  
der vorherigen Zustimmung. Alle  
übrigen Rechte bleiben vorbehalten.*

**Zeichenerklärung**

- 0 weniger als die Hälfte von 1 in  
der letzten besetzten Stelle,  
jedoch mehr als nichts
- nichts vorhanden
- ... Angabe fällt später an
- ( ) Aussagewert ist eingeschränkt
- / Zahlenwert nicht sicher genug
- Zahlenwert unbekannt oder  
geheimzuhalten
- x Tabellenfach gesperrt
- p vorläufige Zahl
- r berichtigte Zahl
- s geschätzte Zahl

## Inhaltsverzeichnis

	Seite		Seite
Vorbemerkungen	4	<b>Tabellen</b>	
<b>Karten</b>		1 Schlüssel- und Namensverzeichnis der Lebensweltlich orientierten Räume in Berlin 2008:	
1 Lebensweltlich orientierte Prognoseräume und Bezirksregionen in Berlin 2008.....	5	01 Mitte.....	7
2 Lebensweltlich orientierte Prognoseräume, Bezirksregionen und Planungsräume in Berlin 2008:		02 Friedrichshain-Kreuzberg.....	10
01 Mitte.....	6	03 Pankow.....	12
02 Friedrichshain-Kreuzberg.....	9	04 Charlottenburg-Wilmersdorf.....	15
03 Pankow.....	11	05 Spandau.....	18
04 Charlottenburg-Wilmersdorf.....	14	06 Steglitz-Zehlendorf.....	21
05 Spandau.....	17	07 Tempelhof-Schöneberg.....	24
06 Steglitz-Zehlendorf.....	20	08 Neukölln.....	26
07 Tempelhof-Schöneberg.....	23	09 Treptow-Köpenick.....	29
08 Neukölln.....	25	10 Marzahn-Hellersdorf.....	31
09 Treptow-Köpenick.....	28	11 Lichtenberg.....	33
10 Marzahn-Hellersdorf.....	30	12 Reinickendorf.....	35
11 Lichtenberg.....	32	2 Statistik der Lebensweltlich orientierten Räume in Berlin 2008.....	36
12 Reinickendorf.....	34		

## Vorbemerkungen

### Definitionen

- **Lebensweltlich orientierte Räume (LOR)**

Die lebensweltlich orientierten Räume bilden seit 2006 die Grundlage der sozialraumorientierten Fachplanungen in Berlin. Auf der unteren Detailebene ist das Stadtgebiet Berlins flächendeckend in 447 Planungsräume untergliedert, die keine Blöcke schneiden. Durch Zusammenfassung wird die Ebene der 134 Bezirksregionen gebildet, die wiederum zu 60 bezirksscharfen Prognoseräumen aggregiert sind. In der achtstelligen Schlüsselssystematik der LOR sind je zwei Stellen für die Nummer des Bezirks, des Prognoseraums, der Bezirksregion und des Planungsraums reserviert.

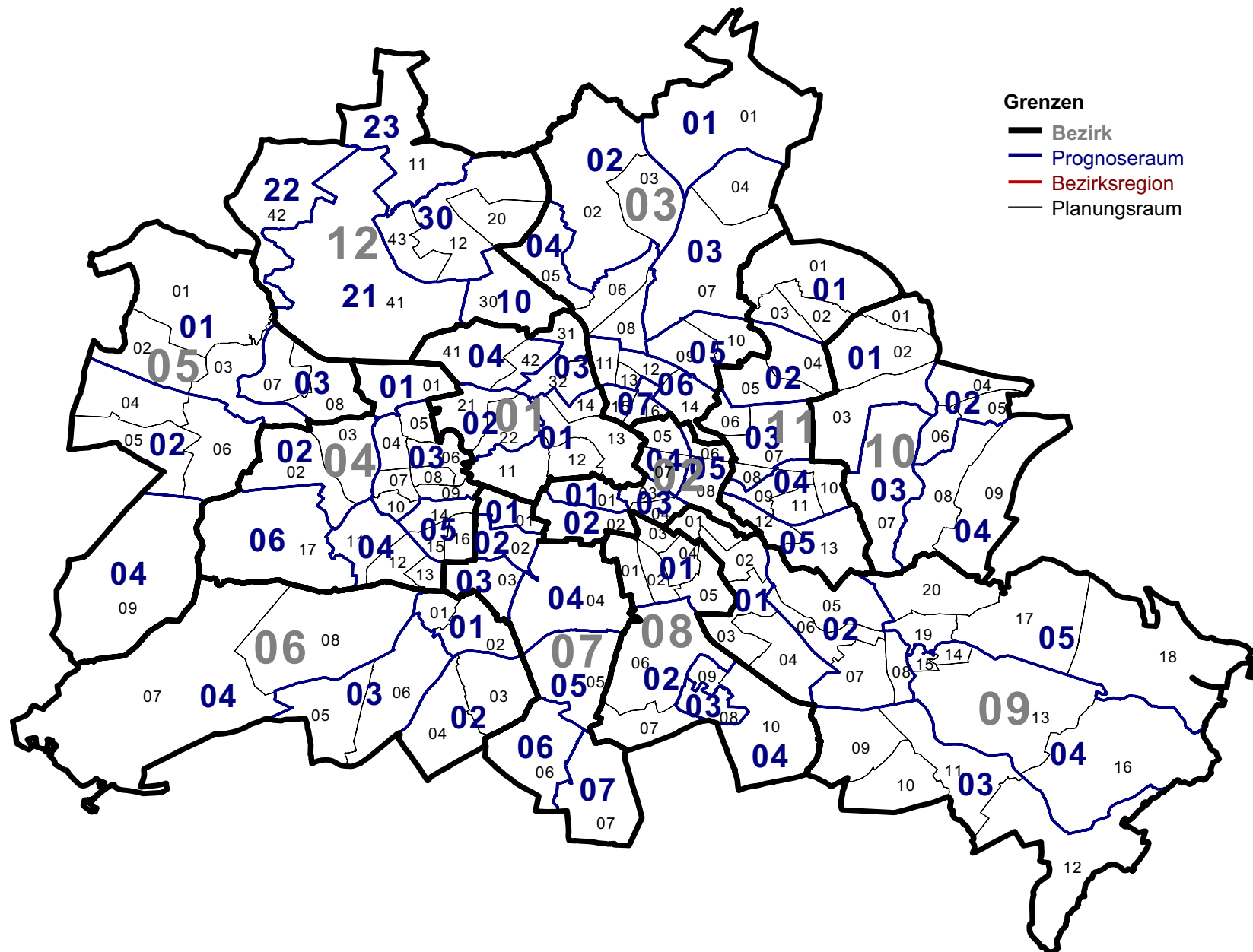
- **Bezirk**

Am 1. Januar 2001 trat die 1998 vom Abgeordnetenhaus von Berlin beschlossene Gebietsreform (Gebietsreformgesetz - GVBl. S.131) in Kraft. Seitdem ist Berlin in zwölf statt 23 Bezirke unterteilt.

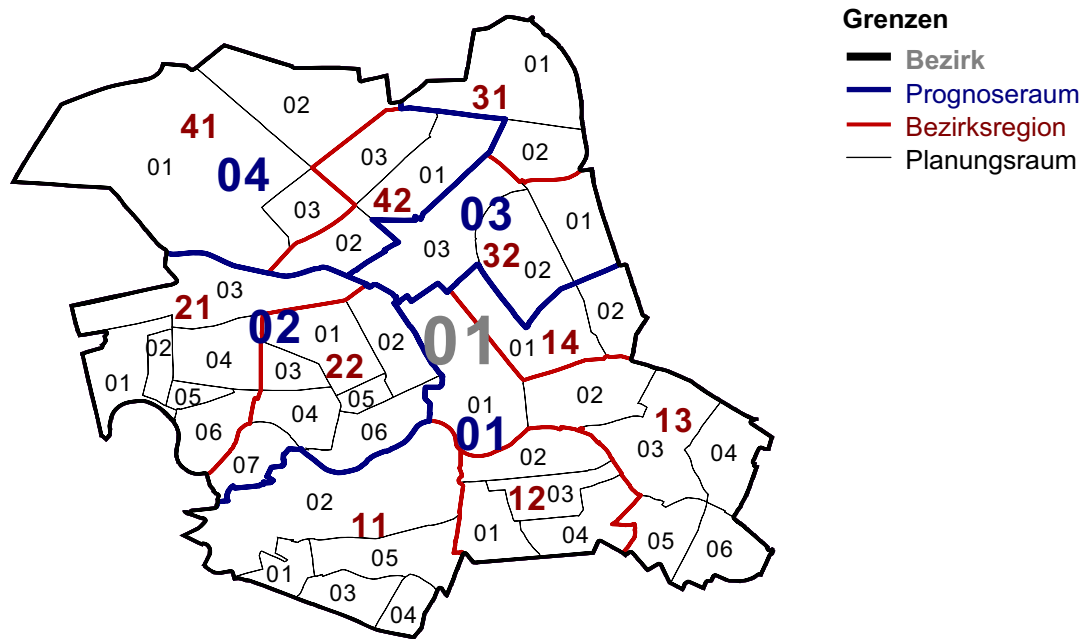
- **Einwohner am Ort der Hauptwohnung**

Personen, die in Berlin ihre alleinige Wohnung bzw. Hauptwohnung im Sinne des § 12 des Melderechtsrahmengesetzes vom 16. August 1980 (GVBl. S.470) haben. Nach § 12 des o.g. Gesetzes ist die Hauptwohnung die vorwiegend benutzte Wohnung. Hauptwohnung einer verheirateten Person, die nicht dauernd getrennt von ihrer Familie lebt, ist die vorwiegend benutzte Wohnung der Familie. Im Zweifel ist die vorwiegend benutzte Wohnung dort, wo der Schwerpunkt der Lebensbeziehung liegt.

# 1.0 Lebensweltlich orientierte Prognoseräume und Bezirksregionen in Berlin 2008



2.1 Lebensweltlich orientierte Prognoseräume, Bezirksregionen und Planungsräume in Berlin 2008  
- Mitte -



1.1 Schlüssel- und Namensverzeichnis der Lebensweltlich orientierten Räume in Berlin 2008 - Mitte -

Bezirk		Prognoseraum (PGR) Ebene 3		Bezirksregion (BZR) Ebene 2		Planungsraum (PLR) Ebene 1	
Schlüssel	Name	Schlüssel	Name	Schlüssel	Name	Schlüssel	Name
01	Mitte.....	01	Zentrum.....	11	Tiergarten Süd.....	01	Stülerstraße
						02	Großer Tiergarten
						03	Lützowstraße
						04	Körnerstraße
						05	Nörtl. Landwehrkanal
				12	Regierungsviertel.....	01	Wilhelmstraße
						02	Unter den Linden Nord
						03	Unter den Linden Süd
						04	Leipziger Straße
				13	Alexanderplatz.....	01	Charitéviertel
						02	Oranienburger Straße
						03	Alexanderplatzviertel
						04	Karl-Marx-Allee
						05	Heine-Viertel West
						06	Heine-Viertel Ost
				14	Brunnenstr. Süd.....	01	Invalidenstraße
						02	Arkonaplatz
		02	Moabit.....	21	Moabit West.....	01	Huttenkiez
						02	Beusselkiez
						03	Westhafen
						04	Erdener Straße
						05	Zwinglistraße
						06	Elberfelder Straße
				22	Moabit Ost.....	01	Stephankiez
						02	Heidestraße
						03	Lübecker Straße
						04	Thomasiusstraße
						05	Zillesiedlung
						06	Lüneburger Straße
						07	Hansaviertel
		03	Gesundbrunnen.....	31	Osloer Straße.....	01	Soldiner Straße
						02	Gesundbrunnen
				32	Brunnenstr. Nord.....	01	Brunnenstraße
						02	Humboldthain Süd
						03	Humboldthain NW

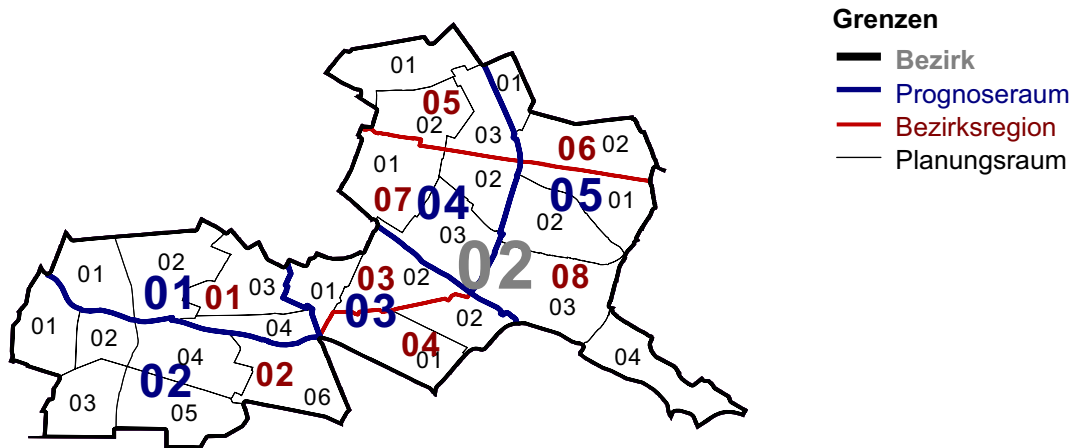
Bezirk		Prognoseraum (PGR) Ebene 3		Bezirksregion (BZR) Ebene 2		Planungsraum (PLR) Ebene 1	
Schlüssel	Name	Schlüssel	Name	Schlüssel	Name	Schlüssel	Name

04	Wedding.....	41	Parkviertel.....	01	Rehberge
				02	Schillerpark
				03	Westl. Müllerstraße
		42	Wedding Zentrum.....	01	Reinickendorfer Straße
				02	Sparrplatz
				03	Leopoldplatz



## 2.2 Lebensweltlich orientierte Prognoseräume, Bezirksregionen und Planungsräume in Berlin 2008

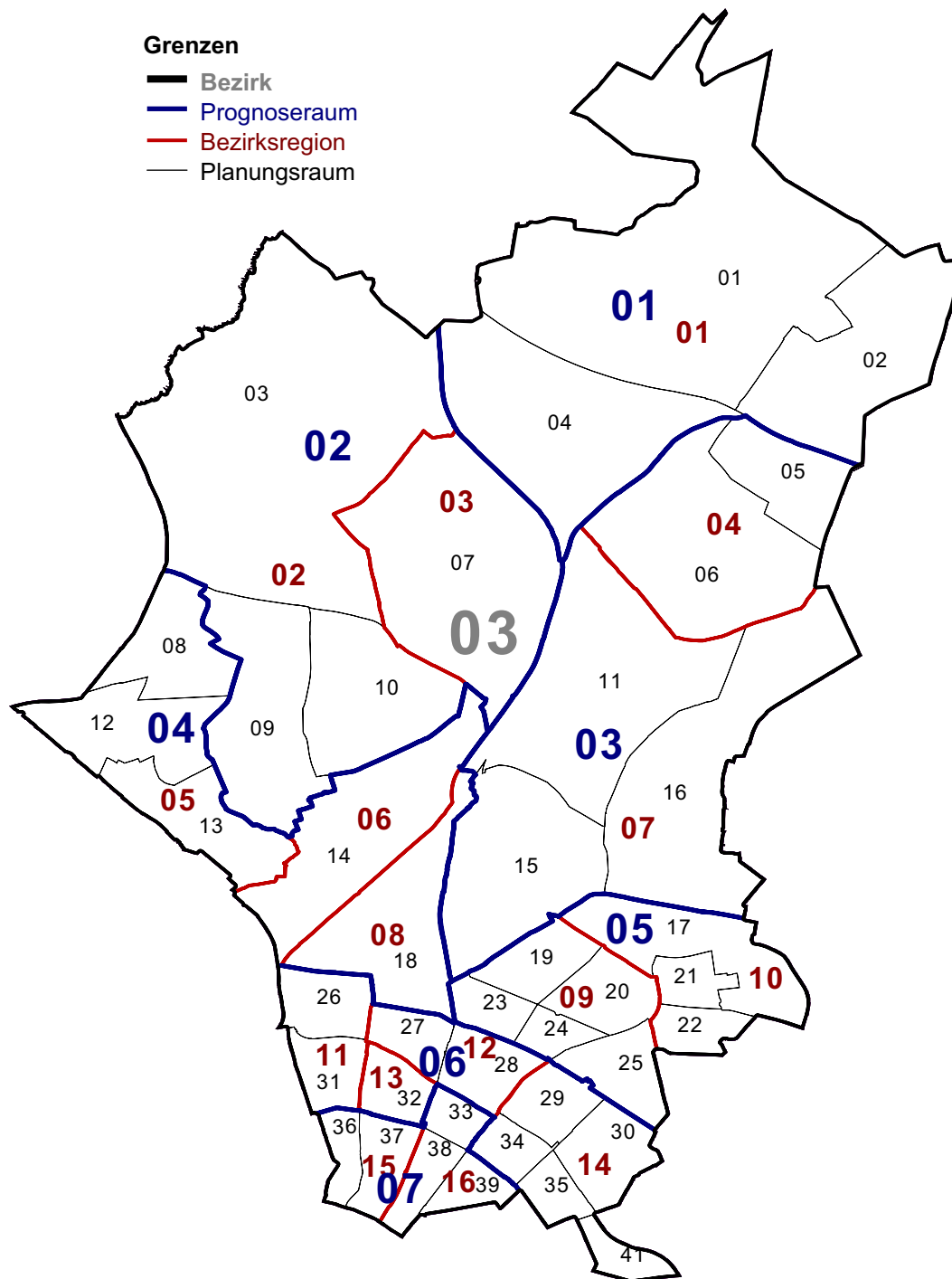
- Friedrichshain-Kreuzberg -



1.2 Schlüssel- und Namensverzeichnis der Lebensweltlich orientierten Räume in Berlin 2008 - Friedrichshain-Kreuzberg -

Bezirk		Prognoseraum (PGR) Ebene 3		Bezirksregion (BZR) Ebene 2		Planungsraum (PLR) Ebene 1	
Schlüssel	Name	Schlüssel	Name	Schlüssel	Name	Schlüssel	Name
02	Friedrichshain-Kreuzberg.....	01	Kreuzberg Nord.....	01	Südliche Friedrichstadt.....	01	Askanischer Platz
						02	Mehringplatz
						03	Moritzplatz
						04	Wassertorplatz
		02	Kreuzberg Süd.....	02	Tempelhofer Vorstadt.....	01	Gleisdreieck/Entwicklungsgebiet
						02	Rathaus Yorckstraße
						03	Viktoriapark
						04	Urbanstraße
						05	Chamissokiez
						06	Graefekiez
		03	Kreuzberg Ost.....	03	Nördliche Luisenstadt.....	01	Oranienplatz
						02	Lausitzer Platz
				04	Südliche Luisenstadt.....	01	Reichenberger Straße
						02	Wrangelkiez
		04	Friedrichshain West.....	05	Karl-Marx-Allee-Nord.....	01	Barnimkiez
						02	Friedenstraße
						03	Richard-Sorge-Viertel
				07	Karl-Marx-Allee-Süd.....	01	Andreasviertel
						02	Weberwiese
						03	Wriezener Bahnhof/Entwicklungsgebiet
		05	Friedrichshain Ost.....	06	Frankfurter Allee Nord.....	01	Hausburgviertel
						02	Samariterviertel
				08	Frankfurter Allee Süd FK.....	01	Traveplatz
						02	Boxhagener Platz
						03	Stralauer Kiez
						04	Stralauer Halbinsel

2.3 Lebensweltlich orientierte Prognoseräume, Bezirksregionen und Planungsräume in Berlin 2008  
- Pankow -



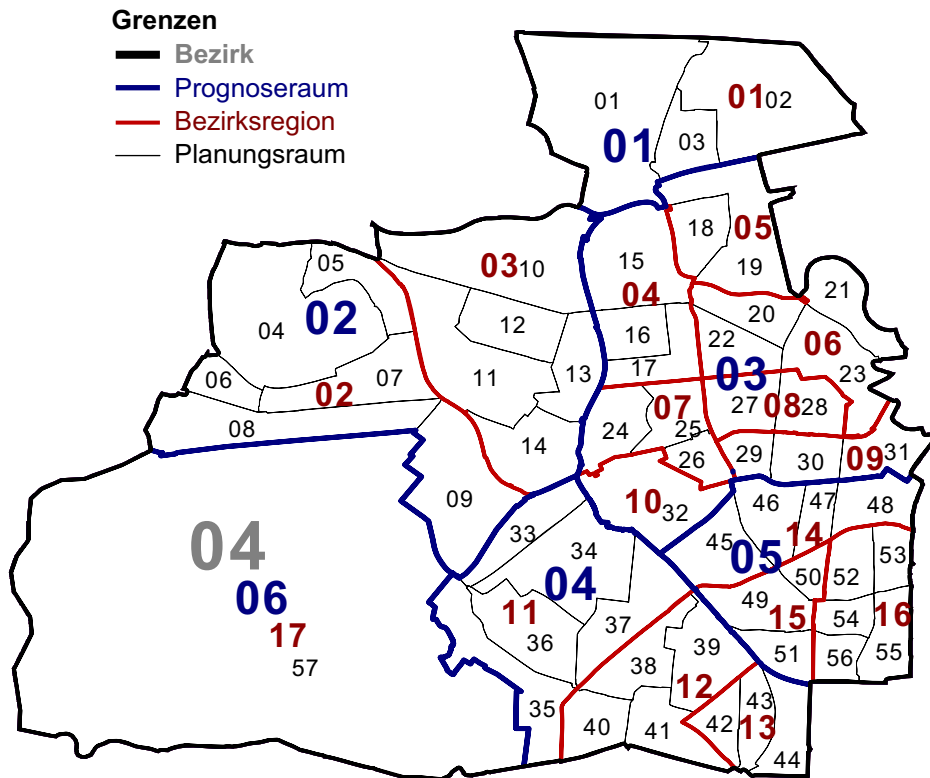
1.3 Schlüssel- und Namensverzeichnis der Lebensweltlich orientierten Räume in Berlin 2008 - Pankow -

Bezirk		Prognoseraum (PGR) Ebene 3		Bezirksregion (BZR) Ebene 2		Planungsraum (PLR) Ebene 1	
Schlüssel	Name	Schlüssel	Name	Schlüssel	Name	Schlüssel	Name
03	Pankow.....	01	Buch.....	01	Buch.....	01	Bucher Forst
						02	Buch
		02	Nördliches Pankow.....	02	Blankenfelde/Niederschönhausen.....	04	Lietzengraben
						03	Blankenfelde
						09	Niederschönhausen
						10	Herthaplatz
		03	Nördliches Weißensee.....	03	Buchholz.....	07	Buchholz
				04	Karow.....	05	Karow-Nord
						06	Alt-Karow
				07	Blankenburg/Heinersdorf/Märchenland.....	11	Blankenburg
						15	Heinersdorf
						16	Märchenland
		04	Südliches Pankow.....	08	Pankow Süd.....	18	Pankow-Süd
				05	Schönholz/Wilhelmsruh/Rosenthal.....	08	Rosenthal
						12	Wilhelmsruh
						13	Schönholz
				06	Pankow Zentrum.....	14	Pankow-Zentrum
		05	Südliches Weißensee.....	09	Weißensee.....	19	Gustav-Adolf-Straße
						20	Weißer See
						23	Weißenseer Spitze
						24	Behaimstraße
						25	Komponistenviertel Weißensee
				10	Weißensee Ost.....	17	Rennbahnstraße
						21	Buschallee
						22	Hansastraße
		06	Nördlicher Prenzl. Berg.....	11	Prenzlauer Berg Nordwest.....	26	Arnimplatz
						31	Falkplatz
				12	Prenzlauer Berg Nord.....	27	Humannplatz
						28	Erich-Weinert-Straße
				13	Helmholtzplatz.....	32	Helmholtzplatz
				14	Prenzlauer Berg Ost.....	29	Greifswalder Straße
						30	Volkspark Prenzlauer Berg
						34	Anton-Saefkow-Park
						35	Conrad-Blenke-Straße
						41	Eldenaer Straße

Bezirk		Prognoseraum (PGR) Ebene 3		Bezirksregion (BRZ) Ebene 2		Planungsraum (PLR) Ebene 1	
Schlüssel	Name	Schlüssel	Name	Schlüssel	Name	Schlüssel	Name

07	Südlicher Prenzl. Berg.....	15	Prenzlauer Berg Südwest.....	36	Teutoburger Platz
				37	Kollwitzplatz
		16	Prenzlauer Berg Süd.....	33	Thälmannpark
				38	Winsstraße
				39	Bötzowstraße

2.4 Lebensweltlich orientierte Prognoseräume, Bezirksregionen und Planungsräume in Berlin 2008  
- Charlottenburg-Wilmersdorf -



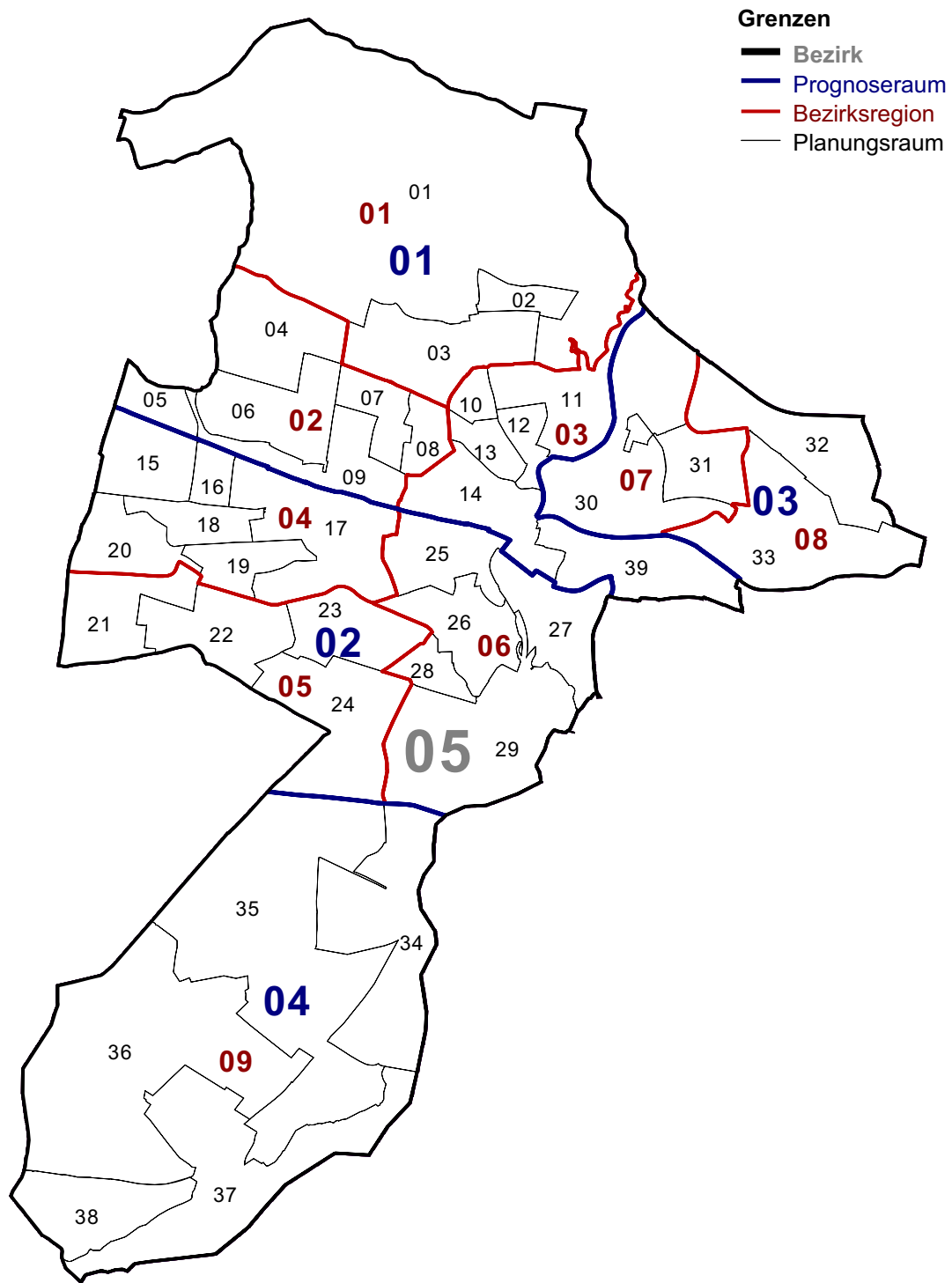
1.4 Schlüssel- und Namensverzeichnis der Lebensweltlich orientierten Räume in Berlin 2008 - Charlottenburg-Wilmersdorf -

Bezirk		Prognoseraum (PGR) Ebene 3		Bezirksregion (BZR) Ebene 2		Planungsraum (PLR) Ebene 1	
Schlüssel	Name	Schlüssel	Name	Schlüssel	Name	Schlüssel	Name
04	Charlottenburg-Wilmersdorf.....	01	CW1.....	01	Charlottenburg-Nord.....	01	Jungfernheide
						02	Plötensee
						03	Paul-Hertz-Siedlung
		02	CW2.....	02	Heerstrasse.....	04	Olympiagelände
						05	Siedlung Ruhleben
						06	Angerburger Allee
						07	Flatowallee
						08	Kranzallee
						09	Eichkamp
				03	Westend.....	10	Park Ruhwald
						11	Reichsstraße
						12	Branitzer Platz
						13	Königin-Elisabeth-Straße
		03	CW3.....	04	Schloß Charlottenburg.....	14	Messegelände
						15	Schloßgarten
						16	Klausenerplatz
						17	Schloßstraße
				05	Mierendorffplatz.....	18	Tegeler Weg
						19	Kaiserin-Augusta-Allee
				06	Otto-Suhr-Allee.....	20	Alt-Lietzow
						21	Spreestadt
						22	Richard-Wagner-Straße
						23	Ernst-Reuter-Platz
				07	Neue Kantstraße.....	24	Lietzensee
						25	Amtsgerichtsplatz
						26	Droysenstraße
				08	Kantstraße.....	27	Karl-August-Platz
						28	Savignyplatz
				09	Kurfürstendamm.....	29	Hindemithplatz
						30	George-Grosz-Platz
						31	Breitscheidplatz
				10	Halensee.....	32	Halensee

Bezirk		Prognoseraum (PGR) Ebene 3		Bezirksregion (BZR) Ebene 2		Planungsraum (PLR) Ebene 1	
Schlüssel	Name	Schlüssel	Name	Schlüssel	Name	Schlüssel	Name
		04	CW4.....	11	Grunewald.....	33	Güterbahnhof Grunewald
						34	Bismarckallee
						35	Hundekehle
						36	Hagenplatz
						37	Flinsberger Platz
				12	Schmargendorf.....	38	Kissinger Straße
						39	Stadion Wilmersdorf
						40	Messelpark
						41	Breite Straße
				13	Wiesbadener Straße.....	42	Schlangenbader Straße
						43	Binger Straße
						44	Rüdesheimer Platz
		05	CW5.....	14	Düsseldorfer Straße.....	45	Eisenbahnstraße
						46	Preußenpark
						47	Ludwigkirchplatz
						48	Schaperstraße
				15	Barstraße.....	49	Rathaus Wilmersdorf
						50	Leon-Jessel-Platz
						51	Brabanter Platz
				16	Volkspark Wilmersdorf.....	52	Nikolsburger Platz
						53	Prager Platz
						54	Wilhelmsaue
						55	Babelsberger Straße
						56	Hildegardstraße
		06	CW6.....	17	Forst Grunewald.....	57	Forst Grunewald



2.5 Lebensweltlich orientierte Prognosерäume, Bezirksregionen und Planungsräume in Berlin 2008  
- Spandau -



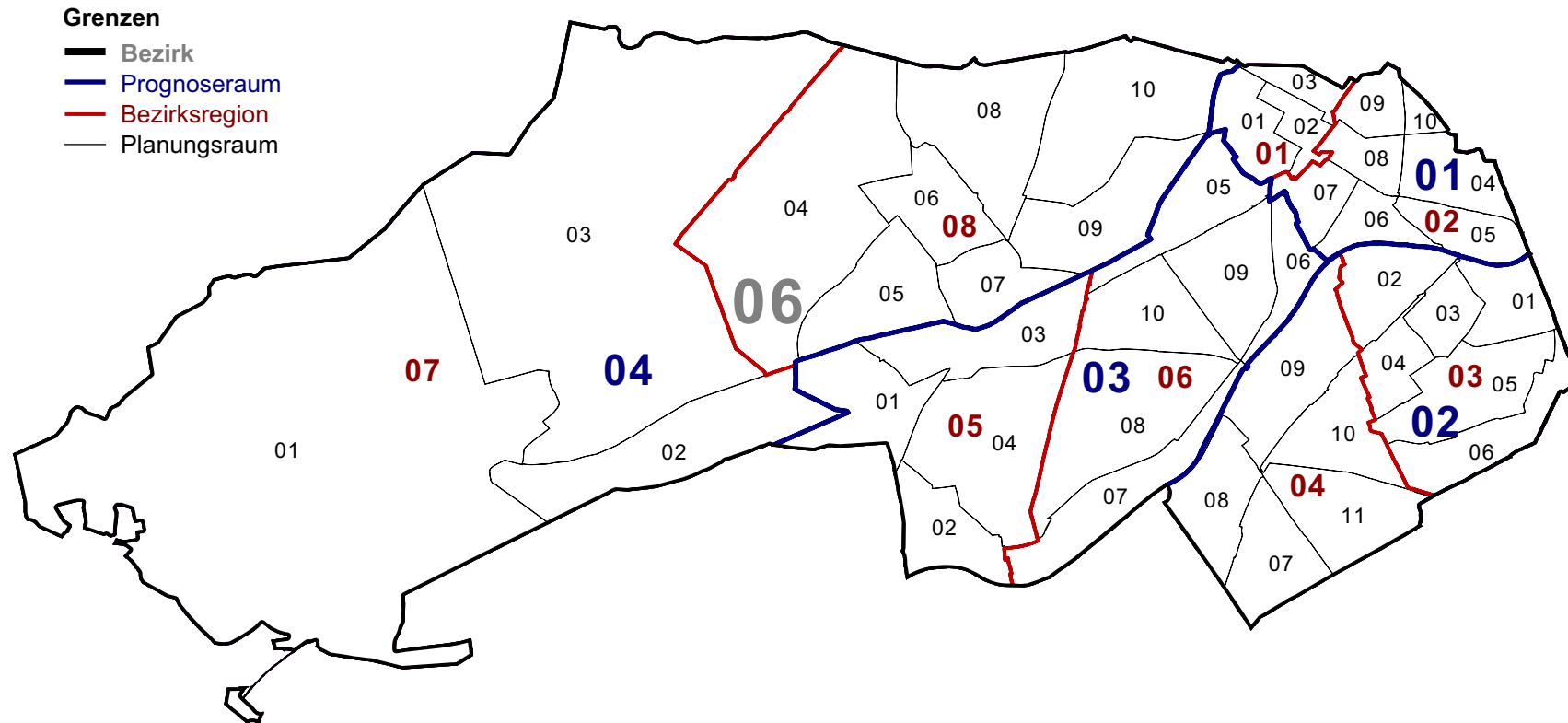
## 1.5 Schlüssel- und Namensverzeichnis der Lebensweltlich orientierten Räume in Berlin 2008 - Spandau -

Bezirk		Prognoseraum (PGR) Ebene 3		Bezirksregion (BZR) Ebene 2		Planungsraum (PLR) Ebene 1	
Schlüssel	Name	Schlüssel	Name	Schlüssel	Name	Schlüssel	Name
05	Spandau.....	01	SPA 1.....	01	Hakenfelde.....	01	Hakenfelde Nord
						02	Goltzstraße
						03	Amorbacher Weg
				02	Falkenhagener Feld.....	04	Griesingerstraße
						05	An der Tränke
						06	Gütersloher Weg
						07	Darbystraße
						08	Germersheimer Platz
						09	An der Kappe
				03	Spandau Mitte.....	10	Eckschanze
						11	Eiswerder
						12	Kurstraße
						13	Ackerstraße
						14	Carl-Schurz-Straße
						39	Freiheit
		02	SPA 2.....	04	Brunsbütteler Damm.....	15	Isenburger Weg
						16	Am Heideberg
						17	Staakener Straße
						18	Spandauer Straße
						19	Magistratsweg
						20	Werkstraße
				05	Heerstraße Nord.....	21	Döberitzer Weg
						22	Pillnitzer Weg
						23	Maulbeerallee
						24	Weinmeisterhornweg
				06	Wilhelmstadt.....	25	Borkumer Straße
						26	Adamstraße
						27	Tiefenwerder
						28	Graetschelsteig
						29	Börnicker Straße
		03	SPA 3.....	07	Haselhorst.....	30	Zitadellenweg
						31	Gartenfelder Straße
				08	Siemensstadt.....	32	Rohrdamm
						33	Motardstraße

Bezirk		Prognoseraum (PGR) Ebene 3		Bezirksregion (BZR) Ebene 2		Planungsraum (PLR) Ebene 1	
Schlüssel	Name	Schlüssel	Name	Schlüssel	Name	Schlüssel	Name

04	SPA 4.....	09	Gatow/Kladow.....	34	Alt-Gatow
				35	Groß-Glienicker Weg
				36	Jägerallee
				37	Kladower Damm
				38	Kafkastraße

2.6 Lebensweltlich orientierte Prognosерäume, Bezirksregionen und Planungsräume in Berlin 2008  
- Steglitz-Zehlendorf -

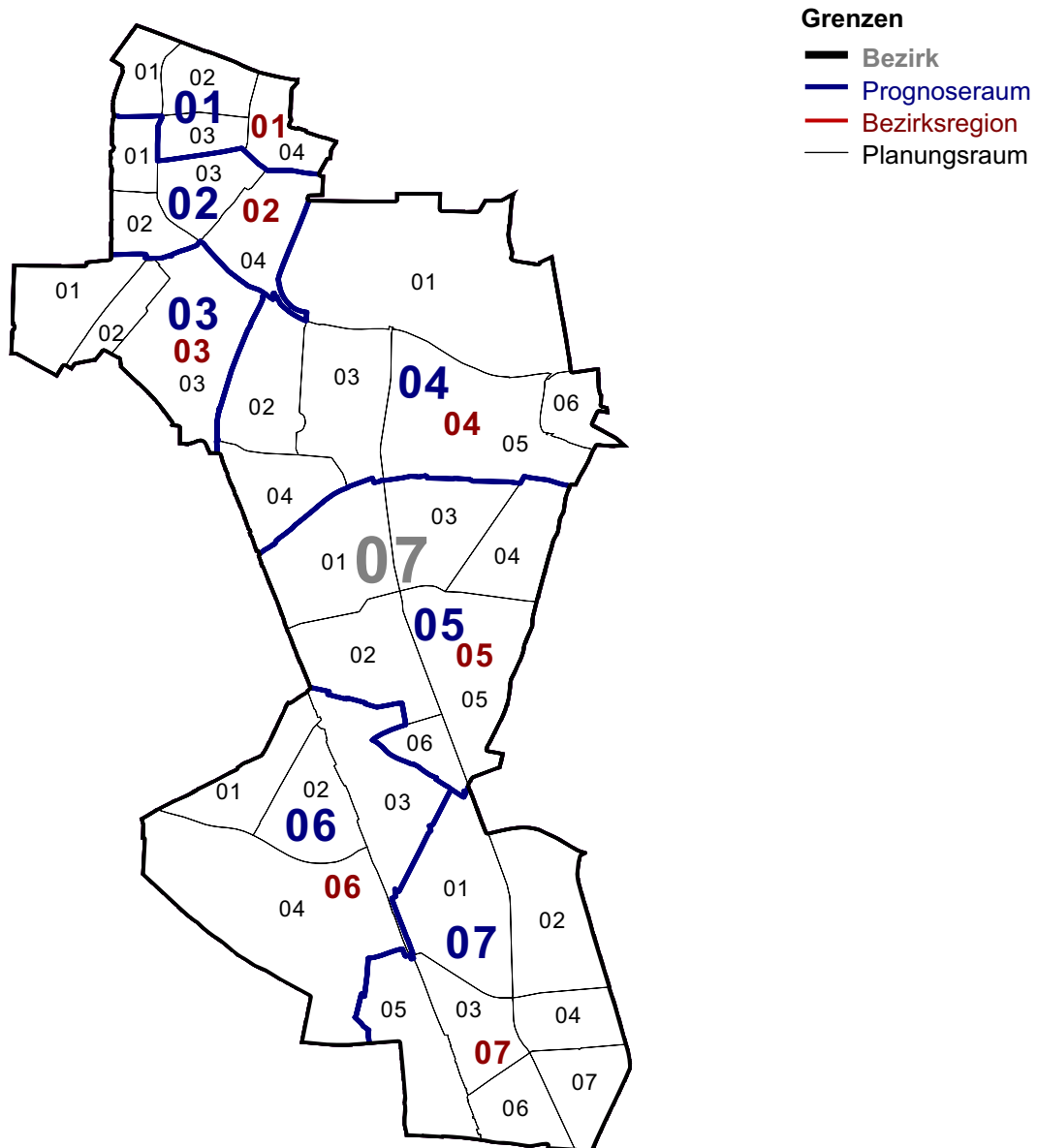


Bezirk		Prognoseraum (PGR) Ebene 3		Bezirksregion (BZR) Ebene 2		Planungsraum (PLR) Ebene 1	
Schlüssel	Name	Schlüssel	Name	Schlüssel	Name	Schlüssel	Name
06	Steglitz-Zehlendorf.....	01	Region A.....	01	Schloßstraße.....	01	Fichtenberg
						02	Schloßstraße
						03	Markelstraße
				02	Albrechtstraße.....	04	Munsterdamm
						05	Südende
						06	Stadtpark
						07	Mittelstraße
						08	Bergstraße
						09	Feuerbachstraße
						10	Bismarckstraße
		02	Region B.....	03	Lankwitz.....	01	Alt-Lankwitz
						02	Komponistenviertel Lankwitz
						03	Lankwitz-Kirche
						04	Kaiser-Wilhelm-Straße
						05	Gemeindepark Lankwitz
						06	Lankwitz-Süd
				04	Ostpreußendamm.....	07	Thermometersiedlung
						08	Lichterfelde-Süd
						09	Königsberger Straße
						10	Oberhofer Platz
						11	Schütte-Lanz-Straße
		03	Region C.....	05	Teltower Damm.....	01	Berlepschstraße
						02	Zehlendorf-Süd
						03	Zehlendorf-Mitte
						04	Teltower Damm
				06	Drakestraße.....	05	Botanischer Garten
						06	Hindenburgdamm
						07	Goerzwerke
						08	Schweizer Viertel
						09	Augustaplatz
						10	Lichterfelde-West
		04	Region D.....	07	Zehlendorf Südwest.....	01	Wannsee
						02	Düppel
						03	Nikolassee

Bezirk		Prognoseraum (PGR) Ebene 3		Bezirksregion (BZR) Ebene 2		Planungsraum (PLR) Ebene 1	
Schlüssel	Name	Schlüssel	Name	Schlüssel	Name	Schlüssel	Name

08	Zehlendorf Nord.....	04	Krumme Lanke
		05	Fischerhüttenstraße
		06	Fischtal
		07	Zehlendorf-Eiche
		08	Hüttenweg
		09	Thielallee
		10	Dahlem

2.7 Lebensweltlich orientierte Prognoseräume, Bezirksregionen und Planungsräume in Berlin 2008  
- Tempelhof-Schöneberg -

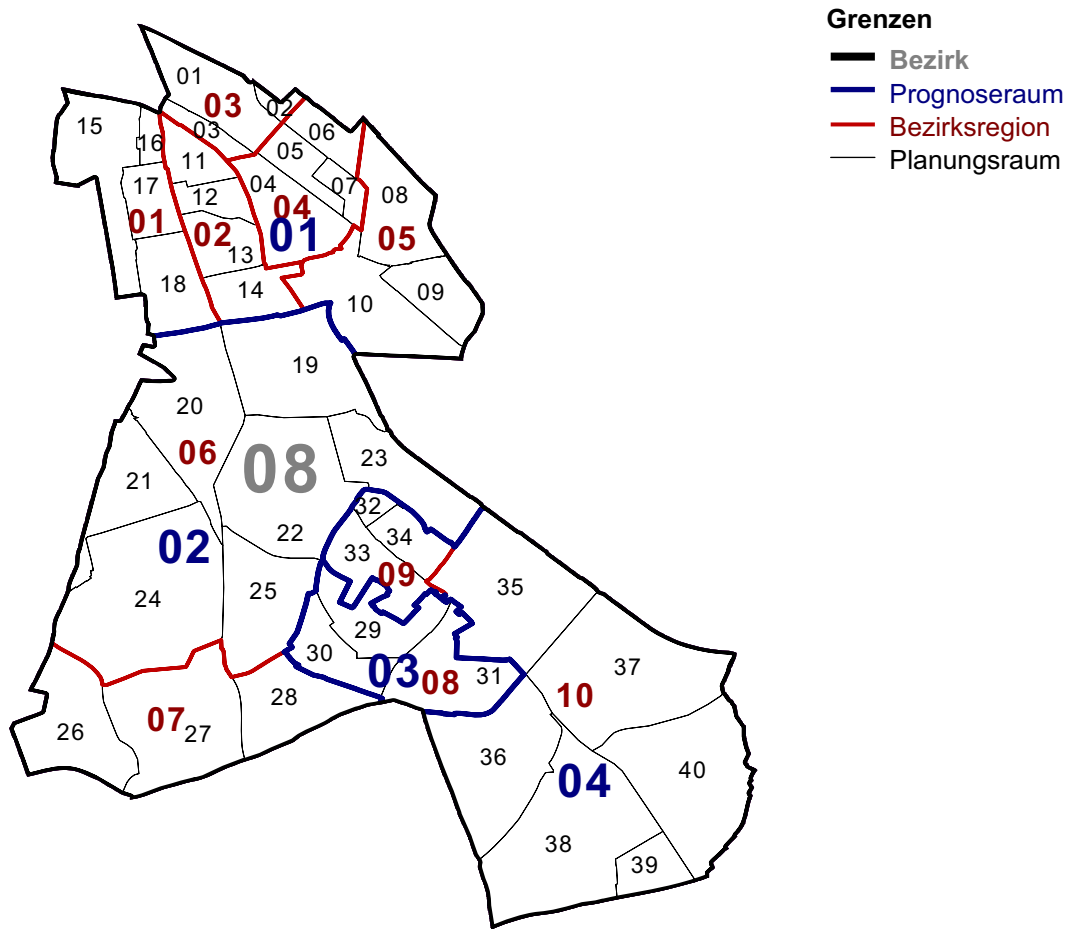


1.7 Schlüssel- und Namensverzeichnis der Lebensweltlich orientierten Räume in Berlin 2008 - Tempelhof-Schöneberg -

Bezirk		Prognoseaum (PGR) Ebene 3		Bezirksregion (BZR) Ebene 2		Planungsraum (PLR) Ebene 1	
Schlüssel	Name	Schlüssel	Name	Schlüssel	Name	Schlüssel	Name
07	Tempelhof-Schöneberg.....	01	Schöneberg-Nord.....	01	Schöneberg-Nord.....	01	Wittenbergplatz/Viktoria-Luise-Platz
						02	Nollendorfplatz
						03	Barbarossaplatz
						04	Dennewitzplatz
		02	Schöneberg-Süd.....	02	Schöneberg-Süd.....	01	Bayerischer Platz
						02	Volkspark (Rudolf-Wilde-Park)
						03	Kaiser-Wilhelm-Platz
						04	Schöneberger Insel
		03	Friedenau.....	03	Friedenau.....	01	Friedenau
						02	Ceciliengärten
						03	Grazer Platz
		04	Tempelhof.....	04	Tempelhof.....	01	Neu-Tempelhof
						02	Lindenhofsiedlung
						03	Manteuffelstraße
						04	Marienhöhe
						05	Rathaus Tempelhof
						06	Germaniagarten
		05	Mariendorf.....	05	Mariendorf.....	01	Rathausstraße
						02	Fritz-Werner-Straße
						03	Eisenacher Straße
						04	Imbrosweg
						05	Hundsteinweg
						06	Birnhornweg
		06	Marienfelde.....	06	Marienfelde.....	01	Marienfelder Allee Nordwest
						02	Kirchstraße
						03	Marienfelde Nordost
						04	Marienfelde Süd
		07	Lichtenrade.....	07	Lichtenrade.....	01	Kettinger Straße/Schillerstraße
						02	Alt-Lichtenrade/Töpchiner Weg
						03	John-Locke-Straße
						04	Nahariyastraße
						05	Franziusweg/Rohrbachstraße
						06	Horstwalder Straße/Papitzer Straße
						07	Wittelsbacherstraße



2.8 Lebensweltlich orientierte Prognoseraume, Bezirksregionen und Planungsraume in Berlin 2008  
- Neukölln -



1.8 Schlüssel- und Namensverzeichnis der Lebensweltlich orientierten Räume in Berlin 2008 - Neukölln -

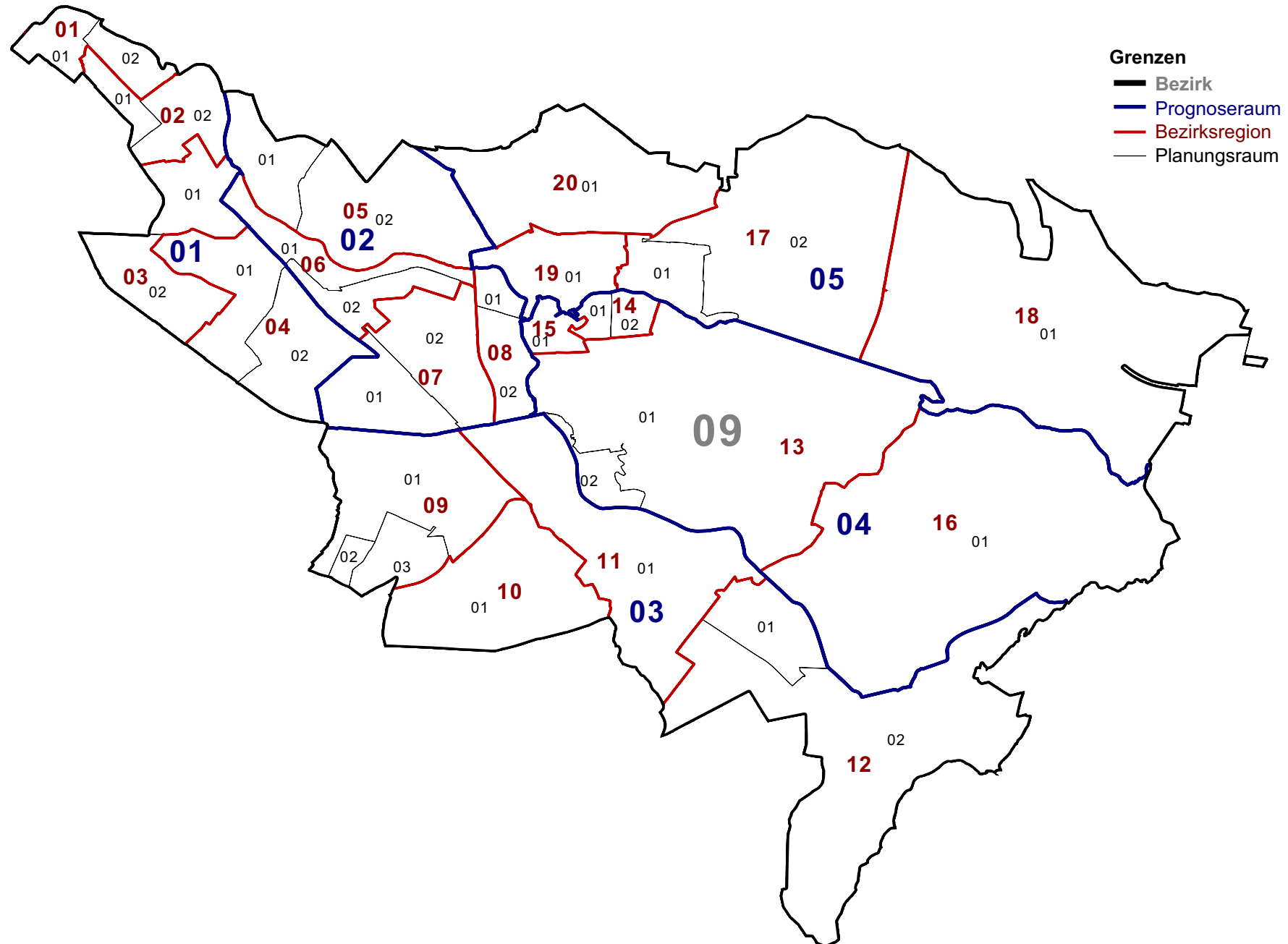
Bezirk		Prognoseraum (PGR) Ebene 3		Bezirksregion (BZR) Ebene 2		Planungsraum (PLR) Ebene 1	
Schlüssel	Name	Schlüssel	Name	Schlüssel	Name	Schlüssel	Name
08	Neukölln.....	01	Neukölln.....	01	Schillerpromenade.....	15	Hasenheide
						16	Wissmannstraße
						17	Schillerpromenade
						18	Silbersteinstraße
				02	Neuköllner Mitte/Zentrum.....	11	Flughafenstraße
						12	Rollberg
						13	Körnerpark
						14	Glasower Straße
				03	Reuterstraße.....	01	Reuterkiez
						02	Bouchéstraße
						03	Donaustraße
				04	Rixdorf.....	04	Rixdorf
						05	Hertzbergplatz
						06	Treptower Straße Nord
						07	Gewerbegebiet Ederstraße
				05	Köllnische Heide.....	08	Weißer Siedlung
						09	Schulenburgpark
						10	Gewerbegebiet Köllnische Heide
		02	Britz/Buckow.....	06	Britz.....	19	Buschkrugallee Nord
						20	Tempelhofer Weg
						21	Mohriner Allee Nord
						22	Parchimer Allee
						23	Ortolanweg
						24	Britzer Garten
						25	Handwerker-Siedlung
				07	Buckow.....	26	Buckow West
						27	Buckow Mitte
						28	Buckow Ost
		03	Gropiusstadt.....	08	Gropiusstadt.....	29	Gropiusstadt Nord
						30	Gropiusstadt Süd
						31	Gropiusstadt Ost
		04	Buckow Nord/Rudow.....	09	Buckow Nord.....	32	Goldhähnchenweg
						33	Vogelviertel Süd
						34	Vogelviertel Nord

Bezirk		Prognoseraum (PGR) Ebene 3		Bezirksregion (BZR) Ebene 2		Planungsraum (PLR) Ebene 1	
Schlüssel	Name	Schlüssel	Name	Schlüssel	Name	Schlüssel	Name

- |    |            |    |                            |
|----|------------|----|----------------------------|
| 10 | Rudow..... | 35 | Blumenviertel              |
|    |            | 36 | Zittauer Straße            |
|    |            | 37 | Alt-Rudow                  |
|    |            | 38 | Waßmannsdorfer Chaussee    |
|    |            | 39 | Frauenviertel              |
|    |            | 40 | Waltersdorfer Chaussee Ost |

## 2.9 Lebensweltlich orientierte Prognoseräume, Bezirksregionen und Planungsräume in Berlin 2008

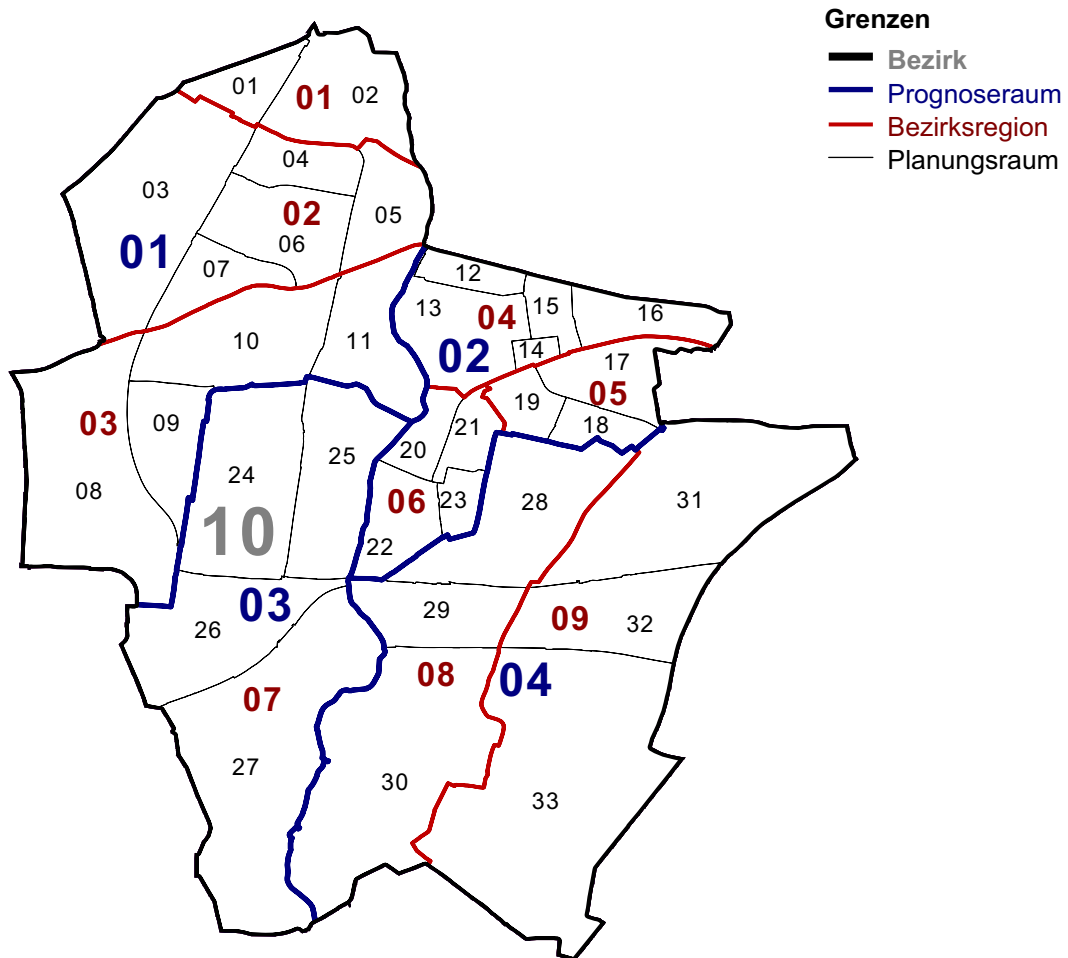
- Treptow-Köpenick -



1.9 Schlüssel- und Namensverzeichnis der Lebensweltlich orientierten Räume in Berlin 2008 - Treptow-Köpenick -

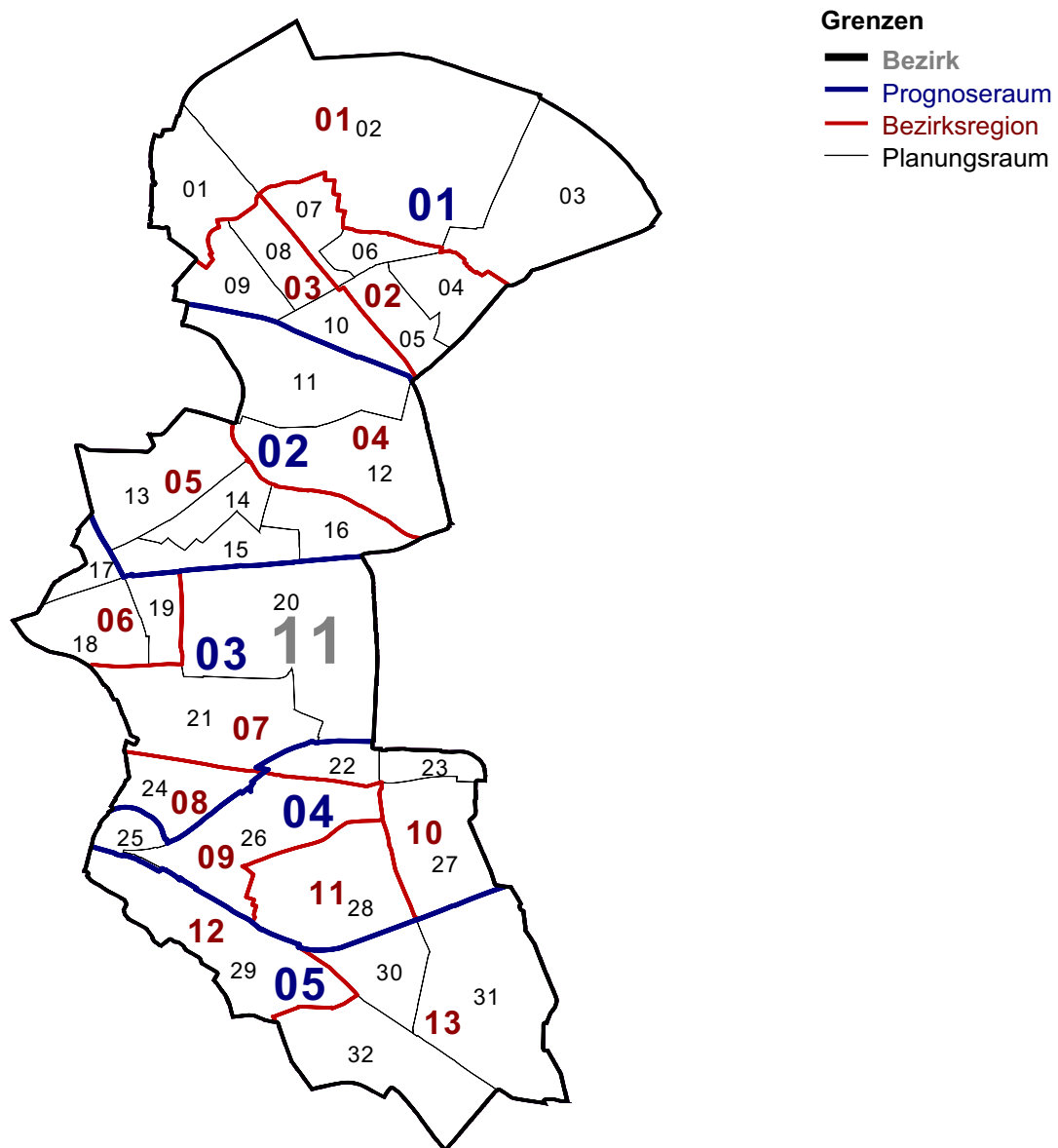
Bezirk		Prognoseraum (PGR) Ebene 3		Bezirksregion (BZR) Ebene 2		Planungsraum (PLR) Ebene 1	
Schlüssel	Name	Schlüssel	Name	Schlüssel	Name	Schlüssel	Name
09	Treptow-Köpenick.....	01	Treptow-Köpenick 1.....	01	Alt Treptow.....	01	Eisenstraße
				02	Plänterwald.....	01	Am Treptower Park Nord
				03	Baumschulenweg.....	02	Am Treptower Park Süd
				04	Johannisthal.....	02	Köpenicker Landstraße
						01	Baumschulenstraße
						02	Späthsfelde
		02	Treptow-Köpenick 2.....	01	Johannisthal West	01	Johannisthal Ost
				02	Johannisthal Ost	01	Oberschöneeweide West
				05	Oberschöneeweide.....	02	Oberschöneeweide Ost
				06	Niederschöneeweide.....	01	Schnellerstr
						02	Oberspree
				07	Adlershof.....	01	Adlershof West
						02	Adlershof Ost
				08	Kölln. Vorstadt/Spindlersf.....	01	Spindlersfeld
						02	Kölln. Vorstadt
		03	Treptow-Köpenick 3.....	09	Altglienicke.....	01	Dorf Altglienicke
						02	Wohngebiet II
						03	Kölner Viertel
				10	Bohnsdorf.....	01	Bohnsdorf
				11	Grünau.....	01	Grünau
				12	Schmöckwitz/Karolinenhof/Rauchfangswerder.....	01	Karolinenhof
						02	Schmöckwitz/Rauchfangswerder
		04	Treptow-Köpenick 4.....	13	Köpenick-Süd.....	01	Kietzer Feld/Nachtheide
						02	Wendenschloß
				14	Allende-Viertel.....	01	Allende I
						02	Allende II
				15	Altstadt-Kietz.....	01	Altstadt-Kietz
				16	Müggelheim.....	01	Müggelheim
		05	Treptow-Köpenick 5.....	17	Friedrichshagen.....	01	Hirschgarten
						02	Bölschestraße
				18	Rahnsdorf/Hessenwinkel.....	01	Rahnsdorf/Hessenwinkel
				19	Dammvorstadt.....	01	Dammvorstadt
				20	Köpenick-Nord.....	01	Köpenick-Nord

2.10 Lebensweltlich orientierte Prognoseräume, Bezirksregionen und Planungsräume in Berlin 2008  
- Marzahn-Hellersdorf -



Bezirk		Prognoseraum (PGR) Ebene 3		Bezirksregion (BZR) Ebene 2		Planungsraum (PLR) Ebene 1	
Schlüssel	Name	Schlüssel	Name	Schlüssel	Name	Schlüssel	Name
10	Marzahn-Hellersdorf.....	01	Marzahn .....	01	Marzahn-Nord.....	01	Marzahn-West
						02	Havemannstraße
						03	Gewerbegebiet Bitterfelder Straße
						04	Wuhletalstraße
						05	Marzahn-Ost
						06	Ringkolonnaden
						07	Marzahner Promenade
						08	Marzahner Chaussee
						09	Springpfuhl
		02	Hellersdorf.....	04	Hellersdorf-Nord.....	10	Alt-Marzahn
						11	Landsberger Tor
						12	Alte Hellersdorfer Straße
						13	Gut Hellersdorf
						14	Helle Mitte
						15	Hellersdorfer Promenade
						16	Böhlener Straße
						17	Adele-Sandrock-Straße
						18	Schleipfuhl
		03	Biesdorf.....	07	Biesdorf.....	19	Boulevard Kastanienallee
						20	Kaulsdorf-Nord II
						21	Gelbes Viertel
						22	Kaulsdorf-Nord I
						23	Rotes Viertel
						24	Oberfeldstraße
						25	Buckower Ring
						26	Alt-Biesdorf
						27	Biesdorf-Süd
		04	Kaulsdorf/Mahlsdorf.....	08	Kaulsdorf.....	28	Kaulsdorf-Nord
						29	Alt-Kaulsdorf
						30	Kaulsdorf-Süd
						31	Mahlsdorf-Nord
						32	Alt-Mahlsdorf
						33	Mahlsdorf-Süd

2.11 Lebensweltlich orientierte Prognoseräume, Bezirksregionen und Planungsräume in Berlin 2008  
- Lichtenberg -

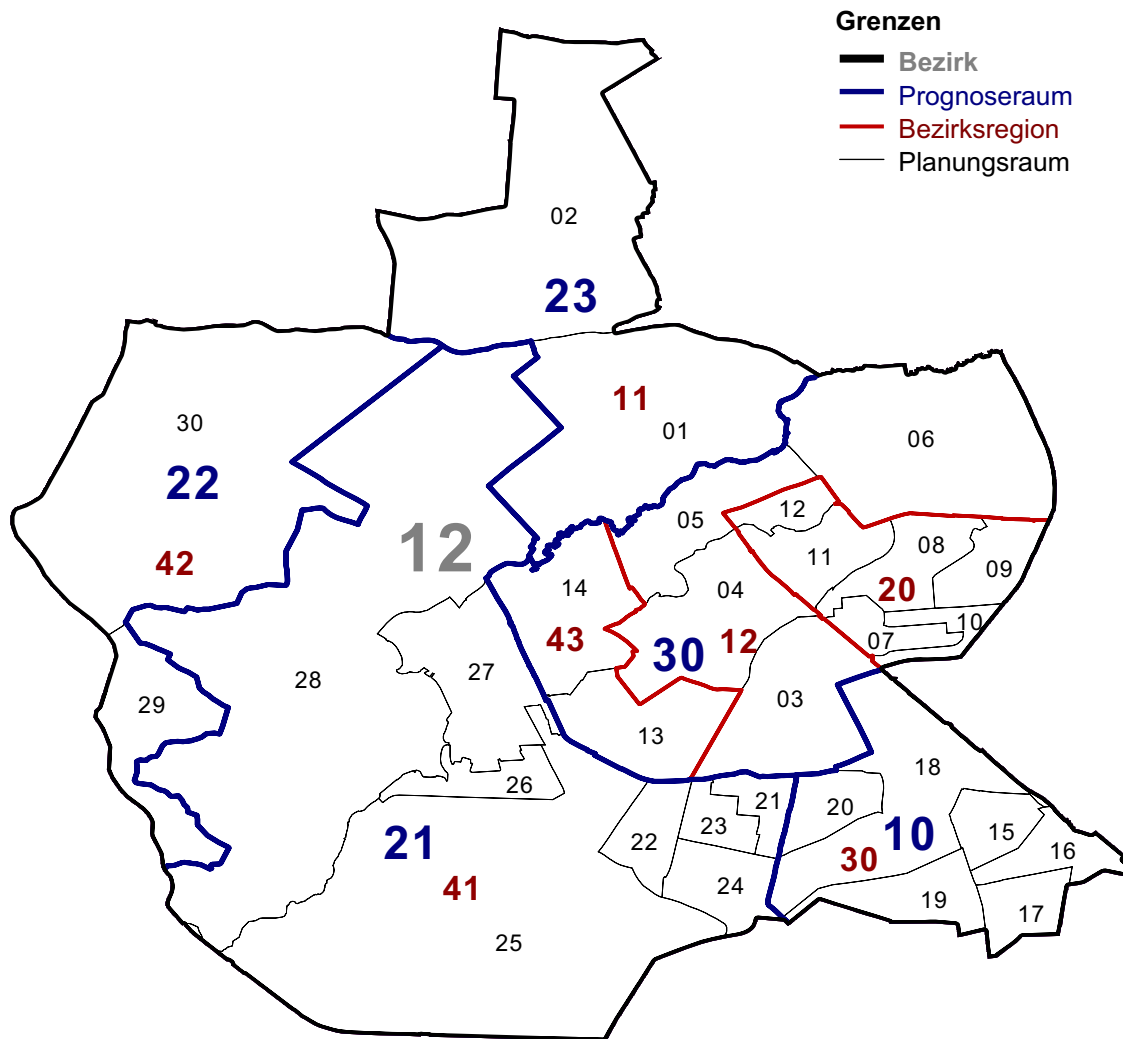




1.11 Schlüssel- und Namensverzeichnis der Lebensweltlich orientierten Räume in Berlin 2008 - Lichtenberg -

Bezirk		Prognoseraum (PGR) Ebene 3		Bezirksregion (BZR) Ebene 2		Planungsraum (PLR) Ebene 1	
Schlüssel	Name	Schlüssel	Name	Schlüssel	Name	Schlüssel	Name
11	Lichtenberg.....	01	Hohenschönhausen Nord.....	01	Malchow/Wartenberg.....	01	Dorf Malchow
						02	Dorf Wartenberg
						03	Dorf Falkenberg
				02	Neu-Hohenschönhausen Nord.....	04	Falkenberg Ost
						05	Falkenberg West
						06	Wartenberg Süd
						07	Wartenberg Nord
				03	Neu-Hohenschönhausen Süd.....	08	Zingster Straße Ost
						09	Zingster Straße West
						10	Mühlengrund
		02	Hohenschönhausen Süd .....	04	Alt-Hohenschönhausen Nord.....	11	Malchower Weg
						12	Hauptstraße
				05	Alt-Hohenschönhausen Süd.....	13	Orankesee
						14	Große-Leege-Straße
						15	Landsberger Allee
						16	Weißer Taube
		03	Lichtenberg Nord.....	06	Fennpfuhl.....	17	Hohenschönhausener Straße
						18	Fennpfuhl West
						19	Fennpfuhl Ost
				07	Alt-Lichtenberg.....	20	Herzbergstraße
						21	Rüdigerstraße
				08	Frankfurter Allee Süd.....	24	Frankfurter Allee Süd
		04	Lichtenberg Mitte.....	09	Neu Lichtenberg.....	25	Victoriastadt
						26	Weitlingstraße
				10	Friedrichsfelde Nord.....	22	Rosenfelder Ring
						23	Gensinger Straße
						27	Tierpark
				11	Friedrichsfelde Süd.....	28	Sewanstraße
		05	Lichtenberg Süd.....	12	Rummelsburger Bucht.....	29	Rummelsburg
				13	Karlshorst.....	30	Karlshorst West
						31	Karlshorst Nord
						32	Karlshorst Süd

2.12 Lebensweltlich orientierte Prognoseräume, Bezirksregionen und Planungsräume in Berlin 2008  
- Reinickendorf -



Bezirk		Prognoseraum (PGR) Ebene 3		Bezirksregion (BZR) Ebene 2		Planungsraum (PLR) Ebene 1	
Schlüssel	Name	Schlüssel	Name	Schlüssel	Name	Schlüssel	Name
12	Reinickendorf.....	23	Frohnau-Hermsdorf.....	11	Nord 1.....	01	Hermsdorf
						02	Frohnau
		30	Waidmannslust.....	12	Nord 2.....	03	Wittenau-Süd
						04	Wittenau-Nord
						05	Waidmannslust
						06	Lübars
				20	MV.....	07	Schorfheidestraße
						08	Märkisches Zentrum
						09	Treuenbrietzer Straße
						10	Dannenwalder Weg
						11	Lübarser Straße
						12	Rollbergesiedlung
				43	West 3.....	13	Borsigwalde
		10	Reinickendorf-Ost.....	30	Ost .....	14	Ziekowstraße/Freie Scholle
						15	Breitkopfbecken
						16	Hausotterplatz
						17	Letteplatz
						18	Teichstraße
						19	Schäfersee
						20	Humboldtstraße
		21	Tegel.....	41	West 1.....	21	Reinickes Hof
						22	Klixstraße
						23	Mellerbogen
						24	Scharnweberstraße
						25	Waldidyll/Flughafensee
						26	Tegel-Süd
						27	Alt-Tegel
						28	Tegeler Forst
		22	Heiligensee-Konradshöhe.....	42	West 2.....	29	Konradshöhe/Tegelort
						30	Heiligensee

## 2. Statistik der Lebensweltlich orientierten Räume in Berlin 2008

	Bezirk	Prognoseraum (PGR) Ebene 3	Bezirksregion (BZR) Ebene 2	Planungsraum (PLR) Ebene 1
		Anzahl		
Mitte.....		4	10	41
Friedrichshain-Kreuzberg.....		5	8	26
Pankow.....		7	16	40
Charlottenburg-Wilmersdorf.....		6	17	57
Spandau.....		4	9	39
Steglitz-Zehlendorf.....		4	8	41
Tempelhof-Schöneberg.....		7	7	34
Neukölln.....		4	10	40
Treptow-Köpenick.....		5	20	34
Marzahn-Hellersdorf.....		4	9	33
Lichtenberg.....		5	13	32
Reinickendorf.....		5	7	30
Insgesamt	12	60	134	447
Fläche in ha				
maximal.....	16 773,43	6 245,20	4 330,61	2 370,67
minimal.....	2 014,72	265,05	71,49	13,50
Mittelwert.....	7 425,18	1 485,04	664,94	199,34
Einwohner <sup>1</sup>				
maximal.....	354 558	149 458	60 479	31 269
minimal.....	215 927	73	73	10
Mittelwert.....	279 488	55 898	25 029	7 503

<sup>1</sup> melderechtlich registrierte Einwohner am Ort der Hauptwohnung am 31. Dezember 2007

## Das Amt für Statistik Berlin-Brandenburg

Das Amt für Statistik Berlin-Brandenburg ist für beide Länder die zentrale Dienstleistungseinrichtung auf dem Gebiet der amtlichen Statistik. Das Amt erbringt Serviceleistungen im Bereich Information und Analyse für die breite Öffentlichkeit, für alle gesellschaftlichen Gruppen sowie für Kunden aus Verwaltung und Politik, Wirtschaft und Wissenschaft. Kerngeschäft des Amtes ist die Durchführung der gesetzlich angeordneten amtlichen Statistiken für Berlin und Brandenburg. Das Amt erhebt die Daten, bereitet sie auf, interpretiert und analysiert sie und veröffentlicht die Ergebnisse. Die Grundversorgung aller Nutzer mit statistischen Informationen erfolgt unentgeltlich, im Wesentlichen über das Internet und den Informationsservice. Daneben werden nachfrage- und zielgruppenorientierte Standardauswertungen zu Festpreisen angeboten. Kundenspezifische Aufbereitung / Beratung zu kostendeckenden Preisen ergänzt das Spektrum der Informationsbereitstellung.

### Amtliche Statistik im Verbund

Die Statistiken werden bundesweit nach einheitlichen Konzepten, Methoden und Verfahren arbeitsteilig erstellt. Die statistischen Ämter der Länder sind dabei grundsätzlich für die Durchführung der Erhebungen, für die Aufbereitung und Veröffentlichung der Länderergebnisse zuständig. Durch diese Kooperation in einem „Statistikverbund“ entstehen für alle Länder vergleichbare und zu einem Bundesergebnis zusammenführbare Erhebungsergebnisse.

## Produkte und Dienstleistungen

### Informationsservice

[info@statistik-bbb.de](mailto:info@statistik-bbb.de)  
mit statistischen Informationen für jedermann und Beratung sowie maßgeschneiderte Aufbereitungen von Daten über Berlin und Brandenburg. Auskunft, Beratung, Pressedienst sowie Fachbibliotheken in Potsdam und Berlin.

#### Standort Potsdam

Dortustraße 46, 14467 Potsdam  
Tel. 0331 39-444  
Fax 0331 39-418  
Mo-Do 9-15 Uhr, Fr 9-14 Uhr

#### Bibliothek

Tel. 0331 39-843  
Fax 0331 39-418  
Mo-Do 10.30-15 Uhr, Fr 9.30-14 Uhr

#### Standort Berlin

Alt-Friedrichsfelde 60, 10315 Berlin  
Tel. 030 9021-3434  
Fax 030 9021-3655  
Mo-Do 9-15 Uhr, Fr 9-14 Uhr

#### Bibliothek

Tel. 030 9021-3540  
Fax 030 9021-3655  
Mo-Do 9-15 Uhr, Fr 9-14 Uhr

### Internet-Angebot

[www.statistik-berlin-brandenburg.de](http://www.statistik-berlin-brandenburg.de)  
mit aktuellen Daten, Pressemitteilungen, Statistischen Berichten zum kostenlosen Herunterladen, regionalstatistischen Informationen, Wahlstatistiken und -analysen sowie einem Überblick über das gesamte Leistungsspektrum des Amtes.

### Statistische Jahrbücher

mit einer Vielzahl von Tabellen aus nahezu allen Arbeitsgebieten der amtlichen Statistik.

### Statistische Berichte

mit Ergebnissen der einzelnen Statistiken in Tabellen in tiefer sachlicher Gliederung und Grafiken zur Veranschaulichung von Entwicklungen und Strukturen. Mit dieser Reihe werden die bisherigen Veröffentlichungen Statistischer Berichte aus dem Landesbetrieb für Datenverarbeitung und Statistik Land Brandenburg sowie dem Statistischen Landesamt Berlin fortgesetzt.

## Datenangebot aus dem Sachgebiet

### Informationen zu dieser Veröffentlichung

Referat 54 B  
Tel. 030 9021-3679/3687  
Fax 030 5158-8318  
[rbs@statistik-bbb.de](mailto:rbs@statistik-bbb.de)

### Weitere Veröffentlichungen zum Thema

- Bömermann, H./Jahn, S./Nelius K.: Lebensweltlich orientierte Räume im Regionalen Bezugssystem (Teil 1); „Berliner Statistik“ – Monatsschrift 2006, Heft 8, S. 366-371.