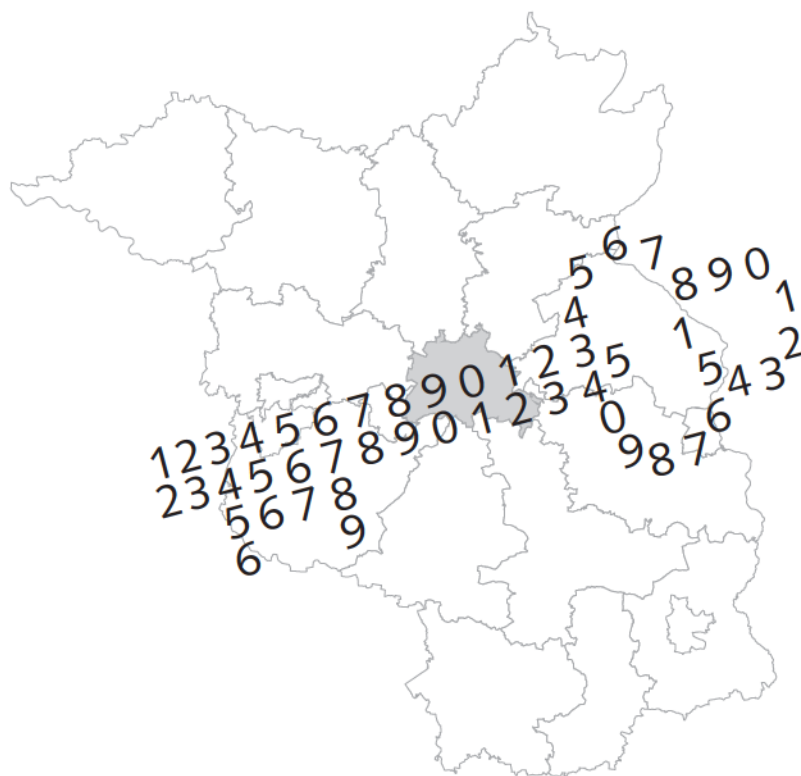




Verzeichnis

Amtliche Schlüsselnummern der Gemeinden



Stand: 31.12.2004

Erarbeitet:

Landesbetrieb für Datenverarbeitung und Statistik
Dezernat Bevölkerung

Herausgeber:

Landesbetrieb für Datenverarbeitung und Statistik
Dezernat Öffentlichkeitsarbeit
Postfach 60 10 52, 14410 Potsdam

Dortustraße 46, 14467 Potsdam

Telefon: 0331 39-444

Fax: 0331 39-418

Internet: www.lids-bb.de

E-Mail: info@lids.brandenburg.de

Erschienen im Dezember 2004

Preis: 5,75 €

© Landesbetrieb für Datenverarbeitung und Statistik, Potsdam, 2004

Für nichtgewerbliche Zwecke sind Vervielfältigung und unentgeltliche Verbreitung, auch auszugsweise, mit Quellenangabe gestattet. Die Verbreitung, auch auszugsweise, über elektronische Systeme/Datenträger bedarf der vorherigen Zustimmung. Alle übrigen Rechte bleiben vorbehalten.

Inhalt

	Seite
Vorbemerkung	5
1. Verwaltungsgliederung - Gebietsstand 31.12.2004	7
2. Territoriale Gliederung - Gebietsstand 31.12.2004	8
3. Übersicht der Landkreise nach Gemeinden und Ämtern zum Gebietsstand 31.12.2004	9
3.1 Landkreis Barnim	9
3.2 Landkreis Dahme-Spreewald	10
3.3 Landkreis Elbe-Elster	11
3.4 Landkreis Havelland	12
3.5 Landkreis Märkisch-Oderland	13
3.6 Landkreis Oberhavel	15
3.7 Landkreis Oberspreewald-Lausitz	16
3.8 Landkreis Oder-Spree	17
3.9 Landkreis Ostprignitz-Ruppin	18
3.10 Landkreis Potsdam-Mittelmark	19
3.11 Landkreis Prignitz	20
3.12 Landkreis Spree-Neiße	21
3.13 Landkreis Teltow-Fläming	22
3.14 Landkreis Uckermark	23
4. Schlüsselbrücke zwischen den Gemeindeschlüsselnummern zum Gebietsstand 31.12.2002 und 31.12.2004	24
5. Auflösung von Ämtern im Land Brandenburg	58
5.1 Auflösung von Ämtern und Neubildung amtsfreier Gemeinden im Land Branden- burg vom 01.01.2003 bis 31.12.2004	58
5.2 Auflösung von Ämtern und Neubildung von Ämtern im Land Brandenburg	59
5.3 Auflösung von Ämtern infolge von Eingliederungen in andere Gemeinden bzw. Ämter im Land Brandenburg vom 01.01.2003 bis 31.12.2004	60
6. Alphabetische Verzeichnisse	66
6.1 Gemeinden zum Gebietsstand 31.12.2004	66
6.2 Ämter zum Gebietsstand 31.12.2004	76

Vorbemerkung

Das vorliegende Verzeichnis enthält die kreisfreien Städte sowie Gemeinden der Landkreise des Landes Brandenburg **zum Gebietsstand 31.12.2004** mit deren Schlüsselnummern in systematischer und alphabetischer Folge.

Danach gab es am 31.12.2004 im Land Brandenburg:

4 kreisfreie Städte und
14 Landkreise mit 417 Gemeinden, darunter
272 amtsangehörige Gemeinden in 54 Ämtern,
144 amtsfreie Gemeinden.

Die Gemeinde Haidemühl im Landkreis Spree-Neiße trägt bis zum Zeitpunkt der Devastierung **Sonderstatus**, sie ist weder amtsfrei noch amtsangehörig.

Infolge der Nichtigkeitserklärung des Verfassungsgerichtes des Landes Brandenburg in Bezug auf Gemeindegebietsveränderungen lt. 5. Gesetz zur Gemeindegebietsreform vom 24. März 2003 waren zwischenzeitlich die Gemeinden Herzsprung und Königsberg im Landkreis Ostprignitz-Ruppin wieder selbstständige Gemeinden (ursprünglich in Wittstock/Dosse eingegliedert). Die Umsetzung der Nichtigkeitserklärung war in den statistischen Auswertungen zum 30.06.2004 noch nicht möglich. Daher sind in der Bevölkerungszahl der Stadt Wittstock/Dosse die beiden Gemeinden noch enthalten. Zum 31.12.2004 erfolgt die Eingliederung der zwei Gemeinden in die amtsfreie Gemeinde Heiligengrabe.

Zum **engeren Verflechtungsraum Brandenburg-Berlin** (eV) gehörten am 31.12.2004 63 Gemeinden (für statistische Zwecke verwendete Abgrenzung der beiden Teilräume – Brandenburger Teil des engeren Verflechtungsraumes und äußerer Entwicklungsraum – unter Einbeziehung der Veränderungen aufgrund der Ergebnisse der Gemeindegebietsreform).

Die **amtliche Gemeindeschlüsselnummer** ist bundeseinheitlich achtstellig und besteht aus vier Gliederungseinheiten.

Die Schlüsselung erfolgt für

- das Land in der 1. und 2. Stelle (12 = Brandenburg),
- die Regierungsbezirke in der 3. Stelle (für das Land Brandenburg mit 0 besetzt, da keine Regierungsbezirke vorhanden),
- die kreisfreien Städte (51 bis 54) und Landkreise (60 bis 73) in der 4. und 5. Stelle und
- die Gemeinden in der 6. bis 8. Stelle.

Außerdem sind **landesintern die Ämter verschlüsselt** worden. Bei den amtsfreien Gemeinden entfällt der Schlüssel.

Das Verzeichnis beinhaltet:

- die Verwaltungsgliederung und territoriale Gliederung im Land Brandenburg
- die amtlich fortgeschriebene Bevölkerungszahl zum 30.06.2004
- die Flächenangaben aus der Hauptübersicht der Liegenschaften zum 31.12.2003
- die auf der Grundlage der beiden vorgenannten Merkmale berechnete Bevölkerungsdichte
- die alphabetische Übersicht der Gemeinden
- die alphabetische Übersicht der Ämter.

Im Punkt 4 ist eine **Schlüsselbrücke zwischen den Gemeindeschlüsselnummern zum Gebietsstand 31.12.2002 und 31.12.2004** ausgewiesen. Hier sind bei den von Gebietsveränderungen betroffenen Gemeinden die Schlüsselnummern vor und nach der Veränderung ersichtlich. **Von den bis zu diesem Zeitpunkt eingegliederten bzw. zusammengeschlossenen Gemeinden entfallen die bis dahin gültigen Schlüsselnummern.**

Im nächstfolgenden Gliederungspunkt sind **Übersichten zur Ämterauflösung** vom 01.01.2003 bis 31.12.2004 enthalten. Der Betrachter erhält die Information, dass aus dem jeweiligen Amt eine amtsfreie Gemeinde wurde oder ob Eingliederungen in andere Gemeinden bzw. Ämter erfolgten.

Im alphabetischen Verzeichnis ist als Hilfsmerkmal zu den einzelnen Gemeinden die **Postleitzahl** angegeben. Durch die zahlreichen Gemeindezusammenschlüsse und -eingliederungen ist jedoch für die neugebildete Gemeinde nicht mehr in jedem Fall eine eindeutige und vollständige Darstellung aller möglichen Postleitzahlen gegeben.

Die Übersicht hat daher keinen Anspruch auf Vollständigkeit. Für Gemeinden mit mehreren Postleitzahlen sind die sich unterscheidenden Stellen mit * gekennzeichnet.

Die zusätzliche Bezeichnung „**Stadt**“ gehört bei den jeweiligen Gemeinden nicht zum amtlich geführten Namen der Stadt. In der Schlüsselbrücke ist der Zusatz „Stadt“ nicht enthalten.

Zeichenerklärung (nach DIN 55 301)

* = Zahlenwert nicht bekannt

1. Verwaltungsgliederung zum Gebietsstand 31.12.2004

Schlüssel-Nr.		Anzahl der Gemeinden					Ämter	Gemeinden im eV ¹⁾
		insgesamt	Städte	amtsfrei	amts-angehörig	mit Sonderstatus		
12 0 00 000	Land Brandenburg	421	112	148	272	1	54	63
	Kreisfreie Städte	4	4	4	–	–	–	1
12 0 51 000	Brandenburg an der Havel	1	1	1	–	–	–	–
12 0 52 000	Cottbus	1	1	1	–	–	–	–
12 0 53 000	Frankfurt (Oder)	1	1	1	–	–	–	–
12 0 54 000	Potsdam	1	1	1	–	–	–	1
	Landkreise	417	108	144	272	1	54	62
12 0 60 000	Barnim	26	6	7	19	–	4	5
12 0 61 000	Dahme-Spreewald	37	8	13	24	–	4	9
12 0 62 000	Elbe-Elster	33	11	11	22	–	5	–
12 0 63 000	Havelland	26	7	10	16	–	3	7
12 0 64 000	Märkisch-Oderland	45	8	12	33	–	7	7
12 0 65 000	Oberhavel	19	9	14	5	–	1	10
12 0 66 000	Oberspreewald-Lausitz	25	9	8	17	–	3	–
12 0 67 000	Oder-Spree	38	7	12	26	–	6	8
12 0 68 000	Ostprignitz-Ruppin	23	6	7	16	–	3	–
12 0 69 000	Potsdam-Mittelmark	38	9	14	24	–	5	10
12 0 70 000	Prignitz	26	7	7	19	–	4	–
12 0 71 000	Spree-Neiße ²⁾	31	7	7	22	1	3	–
12 0 72 000	Teltow-Fläming	16	7	13	3	–	1	6
12 0 73 000	Uckermark	34	7	8	26	–	5	–
	darunter: engerer Verflechtungsraum Brandenburg-Berlin ¹⁾	63	23	60	3	–	1	63

¹⁾ engerer Verflechtungsraum Brandenburg-Berlin

Für statistische Zwecke verwendete Abgrenzung der beiden Teilräume
(Brandenburger Teil des engeren Verflechtungsraumes und äußerer Entwicklungsraum) unter Einbeziehung der
Veränderungen aufgrund der Ergebnisse der Gemeindegebietsreform.

²⁾ Die Gemeinde Haidemühl (12 0 71 172) wird devastiert und trägt Sonderstatus,
sie ist weder amtsangehörig noch amtsfrei.

2. Territoriale Gliederung zum Gebietsstand 31.12.2004

Schlüssel- Nr.		Bevölkerung insgesamt	Fläche	Bevölkerungs- dichte
		30.06.2004	31.12.2003	Pers. je km²
		Personen	km²	
12 0 00 000	Land Brandenburg	2 568 507	29 477,14	87,1
	Kreisfreie Städte			
12 0 51 000	Brandenburg an der Havel	75 145	228,77	328,5
12 0 52 000	Cottbus	107 075	164,23	652,0
12 0 53 000	Frankfurt (Oder)	66 151	147,61	448,1
12 0 54 000	Potsdam	145 002	187,29	774,2
	Landkreise			
12 0 60 000	Barnim	174 355	1 494,32	116,7
12 0 61 000	Dahme-Spreewald	160 266	2 261,01	70,9
12 0 62 000	Elbe-Elster	124 965	1 889,36	66,1
12 0 63 000	Havelland	153 331	1 716,80	89,3
12 0 64 000	Märkisch-Oderland	191 662	2 127,87	90,1
12 0 65 000	Oberhavel	197 389	1 795,52	109,9
12 0 66 000	Oberspreewald-Lausitz	135 144	1 216,61	111,1
12 0 67 000	Oder-Spree	192 468	2 242,49	85,8
12 0 68 000	Ostprignitz-Ruppin	109 539	2 508,96	43,7
12 0 69 000	Potsdam-Mittelmark	201 457	2 574,98	78,2
12 0 70 000	Prignitz	90 589	2 123,29	42,7
12 0 71 000	Spree-Neiße	140 309	1 647,87	85,1
12 0 72 000	Teltow-Fläming	161 036	2 092,03	77,0
12 0 73 000	Uckermark	142 624	3 058,13	46,6
	Planungsregionen			
	Prignitz-Oberhavel	397 517	6 427,77	61,8
	Uckermark-Barnim	316 979	4 552,45	69,6
	Oderland-Spree	450 281	4 517,97	99,7
	Lausitz-Spreewald	667 759	7 179,08	93,0
	Havelland-Fläming	735 971	6 799,87	108,2
	engerer Verflechtungsraum Brandenburg-Berlin ¹⁾	982 942	4 429,17	221,9

¹⁾ engerer Verflechtungsraum Brandenburg-Berlin

Für statistische Zwecke verwendete Abgrenzung der beiden Teilräume
(Brandenburger Teil des engeren Verflechtungsraumes und äußerer Entwicklungsraum) unter Einbeziehung der
Veränderungen aufgrund der Ergebnisse der Gemeindegebietsreform

3. Übersicht der Landkreise nach Gemeinden und Ämtern zum Gebietsstand 31.12.2004

3.1. Landkreis Barnim

Schlüssel-Nr.	Amts-Nr.		Bevölkerung insgesamt	Fläche	Bevölkerungsdichte
			30.06.2004 Personen	31.12.2003 km ²	Pers. je km ²
12 0 60 000		Landkreis Barnim	174 355	1 494,32	116,7
12 0 60 005		Ahrensfelde ¹⁾	12 225	57,74	211,7
12 0 60 012	06	Althüttendorf	761	18,65	40,8
12 0 60 020		Bernau bei Berlin, Stadt	34 589	103,72	333,5
12 0 60 024	03	Biesenthal, Stadt	5 457	60,48	90,2
12 0 60 034	03	Breydin	853	34,63	24,6
12 0 60 036	04	Britz	2 340	15,34	152,5
12 0 60 045	04	Chorin	2 583	121,62	21,2
12 0 60 052		Eberswalde, Stadt	42 353	58,16	728,2
12 0 60 068	06	Friedrichswalde	952	44,89	21,2
12 0 60 092	04	Hohenfinow	538	21,91	24,5
12 0 60 096	07	Hohensaaten	800	21,90	36,5
12 0 60 100	06	Joachimsthal, Stadt	3 404	120,17	28,3
12 0 60 128	07	Liepe	799	10,76	74,3
12 0 60 149	07	Lunow-Stolzenhagen	1 256	33,69	37,3
12 0 60 154	03	Marienwerder	1 731	40,06	43,2
12 0 60 161	03	Melchow	1 075	51,56	20,8
12 0 60 172	04	Niederfinow	655	13,29	49,3
12 0 60 176	07	Oderberg, Stadt	2 573	35,31	72,9
12 0 60 181		Panketal	17 749	25,82	687,4
12 0 60 185	07	Parsteinsee	568	16,91	33,6
12 0 60 192	03	Rüdnitz	1 920	13,79	139,2
12 0 60 198		Schorfheide	10 465	236,80	44,2
12 0 60 250	03	Sydower Fließ	920	32,31	28,5
12 0 60 269		Wandlitz	19 668	164,13	119,8
12 0 60 280		Werneuchen, Stadt	7 625	116,33	65,5
12 0 60 296	06	Ziethen	496	24,33	20,4
Amtsfreie Gemeinden des Landkreises Barnim			144 674	762,71	189,7
Ämter des Landkreises Barnim			29 681	731,61	40,6
	03	Amt Biesenthal-Barnim	11 956	232,83	51,4
	04	Amt Britz-Chorin	6 116	172,17	35,5
	06	Amt Joachimsthal (Schorfheide)	5 613	208,03	27,0
	07	Amt Oderberg	5 996	118,57	50,6

1) Namensänderung der Gemeinde Ahrensfelde-Blumberg in Ahrensfelde zum 01.10.2004

3.2 Landkreis Dahme-Spreewald

Schlüssel-Nr.	Amts-Nr.		Bevölkerung insgesamt	Fläche	Bevölkerungsdichte
			30.06.2004	31.12.2003	Pers. je km²
			Personen	km²	
12 0 61 000		Landkreis Dahme-Spreewald	160 266	2 261,01	70,9
12 0 61 005	13	Alt Zauche-Wußwerk	630	33,02	19,1
12 0 61 017	12	Bersteland	933	29,31	31,8
12 0 61 020		Bestensee	6 356	37,79	168,2
12 0 61 061	13	Byhleguhre-Byhlen	871	35,46	24,6
12 0 61 097	02	Drahnsdorf	670	26,92	24,9
12 0 61 112		Eichwalde	5 915	2,80	2 113,9
12 0 61 164	02	Golßen, Stadt	2 874	63,29	45,4
12 0 61 192	08	Groß Köris	2 201	68,09	32,3
12 0 61 216	08	Halbe	2 233	78,08	28,6
12 0 61 217		Heidesee	7 067	134,78	52,4
12 0 61 219		Heideblick	4 451	165,31	26,9
12 0 61 224	13	Jamlitz	638	42,76	14,9
12 0 61 244	02	Kasel-Golzig	782	34,25	22,8
12 0 61 260		Königs Wusterhausen, Stadt	32 565	101,37	321,3
12 0 61 265	12	Krausnick-Groß Wasserburg	628	54,54	11,5
12 0 61 308	13	Lieberose, Stadt	1 634	72,51	22,5
12 0 61 316		Lübben (Spreewald), Stadt	14 778	119,91	123,2
12 0 61 320		Luckau, Stadt	10 581	206,38	51,3
12 0 61 328	08	Märkisch Buchholz, Stadt	837	24,65	34,0
12 0 61 329		Märkische Heide	4 807	210,09	22,9
12 0 61 332		Mittenwalde, Stadt	8 623	98,47	87,6
12 0 61 344	08	Münchehofe	558	61,87	9,0
12 0 61 352	13	Neu Zauche	1 262	38,67	32,6
12 0 61 405	12	Rietzneuendorf-Staakow	699	27,99	25,0
12 0 61 428	12	Schleppzig	656	30,37	21,6
12 0 61 433		Schönefeld	11 738	76,03	154,4
12 0 61 435	12	Schönwald	1 254	44,85	28,0
12 0 61 444		Schulzendorf	7 301	9,08	804,4
12 0 61 448	08	Schwerin	629	6,69	94,0
12 0 61 450	13	Schwielochsee	1 694	130,83	12,9
12 0 61 470	13	Spreewaldheide	585	35,99	16,3
12 0 61 471	02	Steinreich	638	41,71	15,3
12 0 61 476	13	Straupitz	1 095	21,64	50,6
12 0 61 492	08	Teupitz, Stadt	1 886	47,99	39,3
12 0 61 510	12	Unterspreewald	893	25,80	34,6
12 0 61 540		Wildau	9 308	9,09	1 023,7
12 0 61 572		Zeuthen	9 996	12,66	789,8
Amtsfreie Gemeinden des Landkreises Dahme-Spreewald			133 486	1 183,74	112,8
Ämter des Landkreises Dahme-Spreewald			26 780	1 077,28	24,9
	02	Amt Golßener Land	4 964	166,17	29,9
	08	Amt Schenkenländchen	8 344	287,36	29,0
	12	Amt Unterspreewald	5 063	212,85	23,8
	13	Amt Lieberose/Oberspreewald	8 409	410,89	20,5

3.3 Landkreis Elbe-Elster

Schlüssel- Nr.	Amts- Nr.		Bevölkerung insgesamt	Fläche	Bevölkerungs- dichte
			30.06.2004	31.12.2003	Pers. je km²
			Personen	km²	
12 0 62 000		Landkreis Elbe-Elster	124 965	1 889,36	66,1
12 0 62 024		Bad Liebenwerda, Stadt	10 913	138,41	78,8
12 0 62 088	05	Crinitz	1 491	21,83	68,3
12 0 62 092		Doberlug-Kirchhain, Stadt	10 219	148,93	68,6
12 0 62 124		Elsterwerda, Stadt	9 730	40,55	239,9
12 0 62 128		Falkenberg/Elster, Stadt	7 892	81,79	96,5
12 0 62 134	09	Fichtwald	770	31,55	24,4
12 0 62 140		Finstertal, Stadt	19 153	76,91	249,0
12 0 62 177	07	Gorden-Staupitz	1 190	28,38	41,9
12 0 62 196	11	Gröden	1 648	22,14	74,4
12 0 62 208	11	Großthiemig	1 260	20,10	62,7
12 0 62 219	02	Heideland	613	31,53	19,4
12 0 62 224		Herzberg (Elster), Stadt	11 048	148,48	74,4
12 0 62 232	11	Hirschfeld	1 474	20,47	72,0
12 0 62 237	09	Hohenbucko	738	42,66	17,3
12 0 62 240	07	Hohenleipisch	2 655	34,81	76,3
12 0 62 282	09	Kremitzau	1 009	23,41	43,1
12 0 62 289	09	Lebusa	927	33,65	27,5
12 0 62 293	05	Lichterfeld-Schacksdorf	1 251	40,77	30,7
12 0 62 333	05	Massen-Niederlausitz	2 367	75,63	31,3
12 0 62 336	11	Merzdorf	980	12,72	77,0
12 0 62 341		Mühlberg/Elbe, Stadt	4 827	88,57	54,5
12 0 62 372	07	Plessa	3 324	52,42	63,4
12 0 62 410		Röderland	4 806	46,06	104,3
12 0 62 417	02	Rückersdorf	1 798	24,67	72,9
12 0 62 425	05	Sallgast	1 812	41,90	43,2
12 0 62 440	02	Schilda	578	8,71	66,4
12 0 62 445	09	Schlieben, Stadt	3 031	78,21	38,8
12 0 62 453	02	Schönborn	1 934	38,46	50,3
12 0 62 461		Schönewalde, Stadt	3 793	155,13	24,4
12 0 62 464	07	Schraden	611	16,50	37,0
12 0 62 469		Sonnewalde, Stadt	3 743	118,53	31,6
12 0 62 492	02	Tröbitz	844	10,56	79,9
12 0 62 500		Uebigau-Wahrenbrück, Stadt	6 536	134,90	48,5
Amtsfreie Gemeinden des Landkreises Elbe-Elster			92 660	1 178,27	78,6
Ämter des Landkreises Elbe-Elster			32 305	711,09	45,4
	02	Amt Elsterland	5 767	113,93	50,6
	05	Amt Kleine Elster (Niederlausitz)	6 921	180,14	38,4
	07	Amt Plessa	7 780	132,10	58,9
	09	Amt Schlieben	6 475	209,49	30,9
	11	Amt Schradenland	5 362	75,43	71,1

3.4 Landkreis Havelland

Schlüssel- Nr.	Amts- Nr.		Bevölkerung insgesamt	Fläche	Bevölkerungs- dichte
			30.06.2004	31.12.2003	Pers. je km²
			Personen	km²	
12 0 63 000		Landkreis Havelland	153 331	1 716,80	89,3
12 0 63 036		Brieselang	10 191	44,39	229,6
12 0 63 056		Dallgow-Döberitz	7 173	65,94	108,8
12 0 63 080		Falkensee, Stadt	36 949	43,29	853,6
12 0 63 088	02	Friesack, Stadt	2 831	83,65	33,8
12 0 63 094	09	Gollenberg	464	30,50	15,2
12 0 63 112	09	Großderschau	549	20,00	27,4
12 0 63 134	09	Havelaue	1 027	74,11	13,9
12 0 63 142	02	Wiesenaue ¹⁾	809	46,74	17,3
12 0 63 148		Ketzin, Stadt	6 490	92,78	70,0
12 0 63 161	09	Kleßen-Görne	444	42,01	10,6
12 0 63 165	06	Kotzen	646	42,73	15,1
12 0 63 186	06	Märkisch Luch	1 380	71,02	19,4
12 0 63 189		Milower Land	4 987	160,43	31,1
12 0 63 202	02	Mühlenberge	811	39,48	20,5
12 0 63 208		Nauen, Stadt	16 669	266,77	62,5
12 0 63 212	06	Nennhausen	2 089	88,86	23,5
12 0 63 228	02	Paulinaue	1 330	31,60	42,1
12 0 63 240	02	Pessin	681	20,28	33,6
12 0 63 244		Premnitz, Stadt	10 196	45,43	224,4
12 0 63 252		Rathenow, Stadt	27 451	112,41	244,2
12 0 63 256	02	Retzow	601	14,73	40,8
12 0 63 260	09	Rhinow, Stadt	1 984	31,50	63,0
12 0 63 273		Schönwalde-Glien	8 175	96,55	84,7
12 0 63 274	09	Seeblick	1 005	47,94	21,0
12 0 63 293	06	Stechow-Ferchesar	924	51,05	18,1
12 0 63 357		Wustermark	7 475	52,61	142,1
Amtsfreie Gemeinden des Landkreises Havelland			135 756	980,61	138,4
Ämter des Landkreises Havelland			17 575	736,19	23,9
	02	Amt Friesack	7 063	236,47	29,9
	06	Amt Nennhausen	5 039	253,66	19,9
	09	Amt Rhinow	5 473	246,06	22,2

1) Namensänderung der Gemeinde Jahnberge in Wiesenaue zum 01.10.2004

3.5 Landkreis Märkisch-Oderland

Schlüssel- Nr.	Amts- Nr.		Bevölkerung insgesamt	Fläche	Bevölkerungs- dichte
			30.06.2004	31.12.2003	Pers. je km ²
			Personen	km ²	
12 0 64 000		Landkreis Märkisch-Oderland	191 662	2 127,87	90,1
12 0 64 009	04	Alt Tuchebrand	1 009	30,59	33,0
12 0 64 029		Altlandsberg, Stadt	8 562	106,21	80,6
12 0 64 044		Bad Freienwalde (Oder), Stadt	13 249	109,83	120,6
12 0 64 053	03	Beiersdorf-Freudenberg	645	25,08	25,7
12 0 64 057	04	Bleyen-Genschmar	572	29,70	19,3
12 0 64 061	14	Bliesdorf	1 259	34,40	36,6
12 0 64 084	08	Buckow, Stadt	1 667	14,31	116,5
12 0 64 125	03	Falkenberg	2 469	59,41	41,6
12 0 64 128	12	Falkenhagen	755	27,18	27,8
12 0 64 130	12	Fichtenhöhe	575	22,64	25,4
12 0 64 136		Fredersdorf-Vogelsdorf	11 954	16,36	730,9
12 0 64 153	08	Garzau-Garzin	501	26,08	19,2
12 0 64 172	04	Golzow	969	17,21	56,3
12 0 64 190	10	Gusow-Platkow	1 404	37,88	37,1
12 0 64 205	03	Heckelberg-Brunow	837	35,41	23,6
12 0 64 222	03	Höhenland	1 089	53,83	20,2
12 0 64 227		Hoppegarten	14 191	31,88	445,2
12 0 64 266	04	Küstriner Vorland	3 066	45,97	66,7
12 0 64 268	06	Lebus, Stadt	3 413	54,23	62,9
12 0 64 274		Letschin	4 988	141,28	35,3
12 0 64 288	12	Lietzen	822	29,17	28,2
12 0 64 290	12	Lindendorf	1 580	40,37	39,1
12 0 64 303	10	Märkische Höhe	689	34,27	20,1
12 0 64 317		Müncheberg, Stadt	7 455	151,93	49,1
12 0 64 336		Neuenhagen bei Berlin	15 934	19,58	813,7
12 0 64 340	10	Neuhardenberg	3 033	77,93	38,9
12 0 64 349	14	Neulewin	1 097	40,76	26,9
12 0 64 365	14	Neutrebbin	1 648	36,63	45,0
12 0 64 370	08	Oberbarnim	1 486	52,57	28,3
12 0 64 371	14	Oderaue	1 885	65,07	29,0
12 0 64 380		Petershagen/Eggersdorf	12 685	17,47	726,2
12 0 64 388	06	Podelzig	1 002	25,14	39,9
12 0 64 393	14	Prötzel	1 235	85,53	14,4
12 0 64 408	08	Rehfelde	4 499	46,15	97,5
12 0 64 417	14	Reichenow-Möglin	666	22,76	29,3
12 0 64 420	06	Reitwein	522	23,80	21,9
12 0 64 428		Rüdersdorf bei Berlin	16 063	70,11	229,1
12 0 64 448		Seelow, Stadt	5 956	42,40	140,5
12 0 64 472		Strausberg, Stadt	26 620	67,86	392,3
12 0 64 480	06	Treplin	433	11,24	38,5
12 0 64 482	12	Vierlinden	1 606	69,45	23,1
12 0 64 484	08	Waldsiedersdorf	1 131	15,61	72,5
12 0 64 512		Wriezen, Stadt	8 187	94,54	86,6
12 0 64 538	04	Zechin	807	27,73	29,1
12 0 64 539	06	Zeschdorf	1 447	40,32	35,9

Noch: 3.5 Landkreis Märkisch-Oderland

Schlüssel- Nr.	Amts- Nr.		Bevölkerung insgesamt	Fläche	Bevölkerungs- dichte
			30.06.2004	31.12.2003	Pers. je km²
			Personen	km²	
Ämter des Landkreises Märkisch-Oderland			45 818	1 258,43	36,4
Ämter des Landkreises Märkisch-Oderland			45 818	1 258,43	36,4
	03	Amt Falkenberg-Höhe	5 040	173,73	29,0
	04	Amt Golzow	6 423	151,19	42,5
	06	Amt Lebus	6 817	154,74	44,1
	08	Amt Märkische Schweiz	9 284	154,72	60,0
	10	Amt Neuhardenberg	5 126	150,09	34,2
	12	Amt Seelow-Land	5 338	188,81	28,3
	14	Amt Barnim-Oderbruch	7 790	285,15	27,3

3.6 Landkreis Oberhavel

Schlüssel- Nr.	Amts- Nr.		Bevölkerung insgesamt	Fläche	Bevölkerungs- dichte
			30.06.2004	31.12.2003	Pers. je km²
			Personen	km²	
12 0 65 000		Landkreis Oberhavel	197 389	1 795,52	109,9
12 0 65 036		Birkenwerder	6 980	18,10	385,7
12 0 65 084		Fürstenberg/Havel, Stadt	6 854	212,53	32,2
12 0 65 096		Glienicke/Nordbahn	9 000	4,60	1 957,4
12 0 65 100	02	Gransee, Stadt	6 557	121,28	54,1
12 0 65 117	02	Großwoltersdorf	982	52,11	18,8
12 0 65 136		Hennigsdorf, Stadt	26 170	31,10	841,4
12 0 65 144		Hohen Neuendorf, Stadt	21 321	48,14	442,9
12 0 65 165		Kremmen, Stadt	7 409	206,01	36,0
12 0 65 180		Leegebruch	6 558	5,15	1 273,9
12 0 65 193		Liebenwalde, Stadt	4 677	138,79	33,7
12 0 65 198		Löwenberger Land	8 464	244,83	34,6
12 0 65 225		Mühlenbecker Land	12 037	52,35	229,9
12 0 65 251		Oberkrämer	10 382	107,52	96,6
12 0 65 256		Oranienburg, Stadt	40 753	162,23	251,2
12 0 65 276	02	Schönermark	510	11,85	43,1
12 0 65 301	02	Sonnenberg	923	50,30	18,3
12 0 65 310	02	Stechlin	1 346	83,95	16,0
12 0 65 332		Velten, Stadt	11 646	23,17	502,6
12 0 65 356		Zehdenick, Stadt	14 820	221,51	66,9
Amtsfreie Gemeinden des Landkreises Oberhavel			187 071	1 476,03	126,7
Ämter des Landkreises Oberhavel			10 318	319,49	32,3
	02	Amt Gransee und Gemeinden	10 318	319,49	32,3

3.7 Landkreis Oberspreewald-Lausitz

Schlüssel- Nr.	Amts- Nr.		Bevölkerung insgesamt	Fläche	Bevölkerungs- dichte
			30.06.2004	31.12.2003	Pers. je km²
			Personen	km²	
12 0 66 000		Landkreis Oberspreewald-Lausitz	135 144	1 216,61	111,1
12 0 66 008	01	Altdöbern	3 098	61,60	50,3
12 0 66 041	01	Bronkow	700	38,21	18,3
12 0 66 052		Calau, Stadt	9 388	162,59	57,7
12 0 66 064	06	Frauendorf	808	20,77	38,9
12 0 66 104	06	Großkmehlen	1 294	13,75	94,1
12 0 66 112		Großräschen, Stadt	11 642	81,29	143,2
12 0 66 116	07	Grünwald	641	13,44	47,7
12 0 66 120	07	Guteborn	635	16,65	38,1
12 0 66 124	07	Hermsdorf	930	32,82	28,3
12 0 66 132	07	Hohenbocka	1 185	15,59	76,0
12 0 66 168	06	Kroppen	771	15,16	50,9
12 0 66 176		Lauchhammer, Stadt	19 235	88,43	217,5
12 0 66 188	06	Lindenau	776	11,13	69,7
12 0 66 196		Lübbenau/Spreewald, Stadt	18 134	138,78	130,7
12 0 66 202	01	Luckaitztal	964	41,72	23,1
12 0 66 226	01	Neu-Seeland	1 049	37,82	27,7
12 0 66 228	01	Neupetershain	1 663	18,71	88,9
12 0 66 240	06	Ortrand, Stadt	2 521	7,34	343,3
12 0 66 272	07	Ruhland, Stadt	4 122	37,12	111,1
12 0 66 285		Schipkau	7 900	68,71	115,0
12 0 66 292	07	Schwarzbach	803	15,79	50,9
12 0 66 296		Schwarzheide, Stadt	6 720	33,23	202,2
12 0 66 304		Senftenberg, Stadt	29 373	126,93	231,4
12 0 66 316	06	Tettau	892	8,80	101,3
12 0 66 320		Vetschau/Spreewald, Stadt	9 900	110,22	89,8
Amtsfreie Gemeinden des Landkreises Oberspreewald-Lausitz			112 292	810,18	138,6
Ämter des Landkreises Oberspreewald-Lausitz			22 852	406,43	56,2
	01	Amt Altdöbern	7 474	198,06	37,7
	06	Amt Ortrand	7 062	76,96	91,8
	07	Amt Ruhland	8 316	131,40	63,3

3.8 Landkreis Oder-Spree

Schlüssel-Nr.	Amts-Nr.		Bevölkerung insgesamt	Fläche	Bevölkerungsdichte
			30.06.2004	31.12.2003	Pers. je km²
			Personen	km²	
12 0 67 000		Landkreis Oder-Spree	192 468	2 242,49	85,8
12 0 67 024	07	Bad Saarow	4 630	51,98	89,1
12 0 67 036		Beeskow, Stadt	8 559	77,15	110,9
12 0 67 040	06	Berkenbrück	1 006	17,71	56,8
12 0 67 072	06	Briesen (Mark)	2 331	65,72	35,5
12 0 67 076	01	Brieskow-Finkenheerd	2 645	13,47	196,4
12 0 67 112	07	Diensdorf-Radlow	569	9,34	60,9
12 0 67 120		Eisenhüttenstadt, Stadt	36 543	63,40	576,4
12 0 67 124		Erkner, Stadt	11 854	16,60	714,0
12 0 67 137		Friedland, Stadt	3 458	172,95	20,0
12 0 67 144		Fürstenwalde/Spree, Stadt	33 683	70,55	477,4
12 0 67 173	09	Gosen-Neu Zittau	2 696	15,07	178,9
12 0 67 180	01	Groß Lindow	1 889	15,26	123,8
12 0 67 201		Grünheide (Mark)	7 604	125,92	60,4
12 0 67 205	08	Grunow-Dammendorf	605	44,71	13,5
12 0 67 237	06	Jacobsdorf	1 991	50,26	39,6
12 0 67 288	07	Langewahl	828	13,27	62,4
12 0 67 292	05	Lawitz	681	6,04	112,7
12 0 67 310	06	Madlitz-Wilmersdorf	751	45,11	16,6
12 0 67 324	08	Mixdorf	1 040	13,03	79,8
12 0 67 336	08	Müllrose, Stadt	4 400	68,55	64,2
12 0 67 338	05	Neiße münde	1 879	41,77	45,0
12 0 67 357	05	Neuzelle	4 613	134,81	34,2
12 0 67 397	08	Ragow-Merz	549	43,54	12,6
12 0 67 408	09	Rauen	1 879	21,38	87,9
12 0 67 413	07	Reichenwalde	1 102	26,03	42,3
12 0 67 426		Rietz-Neuendorf	4 495	183,07	24,6
12 0 67 438	08	Schlaubetal	2 027	52,34	38,7
12 0 67 440		Schöneiche bei Berlin	11 763	16,64	707,0
12 0 67 458	08	Siehdichum	1 782	72,53	24,6
12 0 67 469	09	Spreehagen	3 526	135,80	26,0
12 0 67 473		Steinhöfel	4 673	159,84	29,2
12 0 67 481		Storkow (Mark), Stadt	9 462	179,96	52,6
12 0 67 493		Tauche	4 107	119,93	34,2
12 0 67 508	01	Vogelsang	845	5,79	146,1
12 0 67 520	07	Wendisch Rietz	1 401	25,07	55,9
12 0 67 528	01	Wiesenu	1 459	29,59	49,3
12 0 67 544		Woltersdorf	7 456	9,12	817,9
12 0 67 552	01	Ziltendorf	1 687	29,21	57,8
Amtsfreie Gemeinden des Landkreises Oder-Spree			143 657	1 195,12	120,2
Ämter des Landkreises Oder-Spree			48 811	1 047,37	46,6
	01	Amt Brieskow-Finkenheerd	8 525	93,32	91,4
	05	Amt Neuzelle	7 173	182,62	39,3
	06	Amt Odervorland	6 079	178,80	34,0
	07	Amt Scharmützelsee	8 530	125,68	67,9
	08	Amt Schlaubetal	10 403	294,70	35,3
	09	Amt Spreehagen	8 101	172,25	47,0

3.9 Landkreis Ostprignitz-Ruppin

Schlüssel-Nr.	Amts-Nr.		Bevölkerung insgesamt	Fläche	Bevölkerungsdichte
			30.06.2004	31.12.2003	Pers. je km ²
			Personen	km ²	
12 0 68 000		Landkreis Ostprignitz-Ruppin	109 539	2 508,96	43,7
12 0 68 052	05	Breddin	1 069	44,73	23,9
12 0 68 072	07	Dabergotz	614	12,59	48,8
12 0 68 109	05	Dreetz	1 248	64,43	19,4
12 0 68 117		Fehrbellin	9 357	268,14	34,9
12 0 68 181		Heiligengrabe	4 629	180,32	25,7
12 0 68 188	04	Herzberg (Mark)	722	18,58	38,9
12 0 68 264		Kyritz, Stadt	10 395	156,09	66,6
12 0 68 280	04	Lindow (Mark), Stadt	3 346	65,17	51,3
12 0 68 306	07	Märkisch Linden	1 238	43,93	28,2
12 0 68 320		Neuruppin, Stadt	32 096	303,09	105,9
12 0 68 324	05	Neustadt (Dosse), Stadt	3 955	75,43	52,4
12 0 68 353		Rheinsberg, Stadt	9 167	324,81	28,2
12 0 68 372	04	Rüthnick	524	17,66	29,7
12 0 68 409	05	Sieversdorf-Hohenofen	890	19,83	44,9
12 0 68 413	07	Storbeck-Frankendorf	539	42,23	12,8
12 0 68 417	05	Stüdenitz-Schönermark	720	24,34	29,6
12 0 68 425	07	Temnitzquell	861	65,47	13,2
12 0 68 426	07	Temnitztal	1 708	51,95	32,9
12 0 68 437	04	Vielitzsee	547	22,82	24,0
12 0 68 452	07	Walsleben	836	31,78	26,3
12 0 68 468		Wittstock/Dosse, Stadt ¹⁾	17 478	443,19	41,9
12 0 68 477		Wusterhausen/Dosse	6 632	195,42	33,9
12 0 68 501	05	Zernitz-Lohm	968	36,97	26,2
Amtsfreie Gemeinden des Landkreises Ostprignitz-Ruppin			89 754	1 871,07	48,0
Ämter des Landkreises Ostprignitz-Ruppin			19 785	637,89	31,0
	04	Amt Lindow (Mark)	5 139	124	41,4
	05	Amt Neustadt (Dosse)	8 850	266	33,3
	07	Amt Temnitz	5 796	248	23,4

¹⁾ einschließlich Herzsprung und Königsberg (siehe Vorbemerkung)

3.10 Landkreis Potsdam-Mittelmark

Schlüssel- Nr.	Amts- Nr.		Bevölkerung insgesamt	Fläche	Bevölkerungs- dichte
			30.06.2004	31.12.2003	Pers. je km²
			Personen	km²	
12 0 69 000		Landkreis Potsdam-Mittelmark	201 457	2 574,98	78,2
12 0 69 017		Beelitz, Stadt	12 382	180,08	68,8
12 0 69 018	02	Beetzsee	2 856	35,77	79,8
12 0 69 019	02	Beetzseeheide	723	37,23	19,4
12 0 69 020		Belzig, Stadt	11 901	234,83	50,7
12 0 69 028	17	Bensdorf	1 368	34,13	40,1
12 0 69 052	04	Borkheide	1 857	6,73	275,9
12 0 69 056	04	Borkwalde	1 432	4,88	293,6
12 0 69 076	04	Brück, Stadt	3 939	85,71	46,0
12 0 69 089	18	Buckautal	563	39,07	14,4
12 0 69 216	04	Golzow	1 410	39,96	35,3
12 0 69 224	18	Görzke	1 539	74,65	20,6
12 0 69 232	18	Gräben	642	40,84	15,7
12 0 69 249		Groß Kreutz (Havel)	8 451	98,95	85,4
12 0 69 270	02	Havelsee, Stadt	3 353	66,60	50,3
12 0 69 304		Kleinmachnow	17 602	11,93	1 476,1
12 0 69 306		Kloster Lehnin	11 876	199,30	59,6
12 0 69 345	04	Linthe	969	29,55	32,8
12 0 69 397		Michendorf	10 725	68,51	156,5
12 0 69 402	10	Mühlenfließ	987	58,22	17,0
12 0 69 448	10	Niemegk, Stadt	2 317	44,81	51,7
12 0 69 454		Nuthetal	8 723	47,56	183,4
12 0 69 460	02	Päwesin	579	23,56	24,6
12 0 69 470	04	Planebruch	1 186	65,30	18,2
12 0 69 474	10	Planetal	1 078	42,52	25,4
12 0 69 485	10	Rabenstein/Fläming	958	78,89	12,1
12 0 69 537	17	Rosenau	991	49,36	20,1
12 0 69 541	02	Roskow	1 289	38,78	33,2
12 0 69 590		Schwielowsee	9 420	58,16	162,0
12 0 69 596		Seddiner See	4 218	24,03	175,6
12 0 69 604		Stahnsdorf	12 696	49,07	258,7
12 0 69 616		Teltow, Stadt	19 247	21,54	893,5
12 0 69 632		Treuenbrietzen, Stadt	8 644	211,32	40,9
12 0 69 648	18	Wenzlow	629	20,37	30,9
12 0 69 656		Werder (Havel), Stadt	22 502	115,99	194,0
12 0 69 665		Wiesenburg/Mark	5 397	218,19	24,7
12 0 69 680	18	Wollin	962	27,71	34,7
12 0 69 688	17	Wusterwitz	3 194	23,43	136,3
12 0 69 696	18	Ziesar, Stadt	2 852	67,47	42,3
Amtsfreie Gemeinden des Landkreises Potsdam-Mittelmark			163 784	1 539,44	106,4
Ämter des Landkreises Potsdam-Mittelmark			37 673	1 035,54	36,4
	02	Amt Beetzsee	8 800	201,95	43,6
	04	Amt Brück	10 793	232,13	46,5
	10	Amt Niemegk	5 340	224,43	23,8
	17	Amt Wusterwitz	5 553	106,92	51,9
	18	Amt Ziesar	7 187	270,11	26,6

3.11 Landkreis Prignitz

Schlüssel- Nr.	Amts- Nr.		Bevölkerung insgesamt	Fläche	Bevölkerungs- dichte
			30.06.2004	31.12.2003	Pers. je km²
			Personen	km²	
12 0 70 000		Landkreis Prignitz	90 589	2 123,29	42,7
12 0 70 008	01	Bad Wilsnack, Stadt	2 944	79,21	37,2
12 0 70 028	09	Berge	933	26,44	35,3
12 0 70 052	01	Breese	1 686	23,60	71,4
12 0 70 060	05	Cumlosen	893	21,85	40,9
12 0 70 096	06	Gerdshagen	641	22,55	28,4
12 0 70 125		Groß Pankow (Prignitz)	4 668	248,80	18,8
12 0 70 145	09	Gülitz-Reetz	579	24,27	23,9
12 0 70 149		Gumtow	4 103	211,66	19,4
12 0 70 153	06	Halenbeck-Rohlsdorf	727	39,45	18,4
12 0 70 173		Karstädt	7 262	252,18	28,8
12 0 70 222	06	Kümmernitztal	409	20,21	20,2
12 0 70 236	05	Lanz	904	59,99	15,1
12 0 70 241	01	Legde/Quitze	748	41,42	18,1
12 0 70 244	05	Lenzen (Elbe), Stadt	2 698	95,75	28,2
12 0 70 246	05	Lenzerwische	530	41,94	12,6
12 0 70 266	06	Marienfließ	931	76,89	12,1
12 0 70 280	06	Meyenburg, Stadt	2 569	50,62	50,8
12 0 70 296		Perleberg, Stadt	13 337	137,81	96,8
12 0 70 300	09	Pirow	530	37,45	14,2
12 0 70 302		Plattenburg	4 065	200,76	20,2
12 0 70 316		Pritzwalk, Stadt	13 600	165,57	82,1
12 0 70 325	09	Putlitz, Stadt	3 115	118,49	26,3
12 0 70 348	01	Rühstädt	598	28,80	20,8
12 0 70 393	09	Triglitz	590	31,53	18,7
12 0 70 416	01	Weisen	1 129	15,60	72,4
12 0 70 424		Wittenberge, Stadt	20 400	50,44	404,4
Amtsfreie Gemeinden des Landkreises Prignitz			67 435	1 267,23	53,2
Ämter des Landkreises Prignitz			23 154	856,06	27,0
	01	Amt Bad Wilsnack/Weisen	7 105	188,62	37,7
	05	Amt Lenzen-Elbtalaue	5 025	219,53	22,9
	06	Amt Meyenburg	5 277	209,72	25,2
	09	Amt Putlitz-Berge	5 747	238,18	24,1

3.12 Landkreis Spree-Neiße

Schlüssel-Nr.	Amts-Nr.		Bevölkerung insgesamt	Fläche	Bevölkerungsdichte
			30.06.2004	31.12.2003	Pers. je km²
			Personen	km²	
12 0 71 000		Landkreis Spree-Neiße	140 309	1 647,87	85,1
12 0 71 028	01	Briesen	834	9,04	92,2
12 0 71 032	01	Burg (Spreewald)	4 571	35,16	130,0
12 0 71 041	01	Dissen-Striesow	1 073	19,72	54,4
12 0 71 044	02	Döbern, Stadt	4 014	15,73	255,2
12 0 71 052	07	Drachhausen	863	38,37	22,5
12 0 71 057		Drebkau, Stadt	6 394	142,94	44,7
12 0 71 060	07	Drehnow	637	10,95	58,2
12 0 71 074	02	Felixsee	2 448	35,40	69,1
12 0 71 076		Forst (Lausitz), Stadt	22 943	109,91	208,7
12 0 71 153	02	Groß Schacksdorf-Simmersdorf	1 227	25,11	48,9
12 0 71 160		Guben, Stadt	22 183	43,78	506,7
12 0 71 164	01	Guhrow	592	6,62	89,4
12 0 71 172	*	Haidemühl	597	15,02	39,8
12 0 71 176	07	Heinersbrück	697	23,69	29,4
12 0 71 185	02	Hornow-Wadelsdorf	678	21,25	31,9
12 0 71 189	02	Jämlitz-Klein Döben	551	28,63	19,2
12 0 71 193	07	Jänschwalde	2 181	81,24	26,8
12 0 71 244		Kolkwitz	10 155	104,01	97,6
12 0 71 294	02	Neiße-Malxetal	1 918	82,57	23,2
12 0 71 301		Neuhausen/Spree	5 862	133,93	43,8
12 0 71 304	07	Peitz, Stadt	5 232	13,37	391,2
12 0 71 337		Schenkendöbern	4 412	213,89	20,6
12 0 71 341	01	Schmogrow-Fehrow	992	30,11	32,9
12 0 71 372		Spremberg, Stadt	26 318	180,04	146,2
12 0 71 384	07	Tauer	794	41,91	18,9
12 0 71 386	07	Teichland	1 286	34,87	36,9
12 0 71 392	02	Tschernitz	1 651	13,23	124,8
12 0 71 401	07	Turnow-Preilack	1 293	38,02	34,0
12 0 71 408		Welzow, Stadt	4 370	24,34	179,5
12 0 71 412	01	Werben	1 893	24,94	75,9
12 0 71 414	02	Wiesengrund	1 650	50,08	32,9
Amtsfreie Gemeinden des Landkreises Spree-Neiße			102 637	952,83	107,7
Ämter des Landkreises Spree-Neiße			37 075	680,02	54,5
	01	Amt Burg (Spreewald)	9 955	125,60	79,3
	02	Amt Döbern-Land	14 137	271,99	52,0
	07	Amt Peitz	12 983	282,43	46,0

* Die Gemeinde Haidemühl (12 0 71 172) wird devastiert und trägt Sonderstatus, sie ist weder amtsangehörig noch amtsfrei.

3.13 Landkreis Teltow-Fläming

Schlüssel- Nr.	Amts- Nr.		Bevölkerung insgesamt	Fläche	Bevölkerungs- dichte
			30.06.2004	31.12.2003	Pers. je km²
			Personen	km²	
12 0 72 000		Landkreis Teltow-Fläming	161 036	2 092,03	77,0
12 0 72 002		Am Mellensee	6 757	104,41	64,7
12 0 72 014		Baruth/Mark, Stadt	4 480	231,71	19,3
12 0 72 017		Blankenfelde-Mahlow	23 182	54,89	422,3
12 0 72 053	04	Dahme/Mark, Stadt	5 955	162,02	36,8
12 0 72 055	04	Dahmetal	539	41,48	13,0
12 0 72 120		Großbeeren	6 701	51,89	129,1
12 0 72 157	04	Ihlow	835	47,54	17,6
12 0 72 169		Jüterbog, Stadt	13 473	175,66	76,7
12 0 72 232		Luckenwalde, Stadt	21 613	46,46	465,2
12 0 72 240		Ludwigsfelde, Stadt	24 152	109,30	221,0
12 0 72 297		Niedergörsdorf	7 078	204,67	34,6
12 0 72 298		Niederer Fläming	3 690	185,36	19,9
12 0 72 312		Nuthe-Urstromtal	7 215	337,69	21,4
12 0 72 340		Rangsdorf	9 102	33,72	269,9
12 0 72 426		Trebbin, Stadt	9 199	125,66	73,2
12 0 72 477		Zossen, Stadt	17 065	179,57	95,0
Amtsfreie Gemeinden des Landkreises Teltow-Fläming			153 707	1 841,00	83,5
Ämter des Landkreises Teltow-Fläming			7 329	251,03	29,2
	04	Amt Dahme/Mark	7 329	251,03	29,2

3.14 Landkreis Uckermark

Schlüssel- Nr.	Amts- Nr.		Bevölkerung insgesamt	Fläche	Bevölkerungs- dichte
			30.06.2004	31.12.2003	Pers. je km²
			Personen	km²	
12 0 73 000		Landkreis Uckermark	142 624	3 058,13	46,6
12 0 73 008		Angermünde, Stadt	15 677	326,44	48,0
12 0 73 032	10	Berkholz-Meyenburg	1 203	11,53	104,3
12 0 73 069		Boitzenburger Land	4 257	215,93	19,7
12 0 73 085	03	Brüssow, Stadt	2 414	101,02	23,9
12 0 73 093	03	Carmzow-Wallmow	726	31,86	22,8
12 0 73 097	04	Casekow	2 448	94,10	26,0
12 0 73 157	05	Flieth-Stegelitz	724	46,60	15,5
12 0 73 189	04	Gartz (Oder), Stadt	2 650	61,69	43,0
12 0 73 201	05	Gerswalde	1 876	96,79	19,4
12 0 73 216	03	Göritz	870	25,42	34,2
12 0 73 225	06	Gramzow	2 155	65,67	32,8
12 0 73 261	06	Grünow	1 024	34,88	29,4
12 0 73 309	04	Hohenselchow-Groß Pinnow	907	41,10	22,1
12 0 73 384		Lychen, Stadt	3 953	110,52	35,8
12 0 73 386	10	Mark Landin	1 186	44,26	26,8
12 0 73 393	04	Mescherin	795	30,96	25,7
12 0 73 396	05	Milmersdorf	1 816	62,85	28,9
12 0 73 404	05	Mittenwalde	501	22,87	21,9
12 0 73 429		Nordwestuckermark	5 321	253,14	21,0
12 0 73 430	06	Oberuckersee	1 965	84,91	23,1
12 0 73 440	10	Pinnow	949	12,93	73,4
12 0 73 452		Prenzlau, Stadt	21 193	142,18	149,1
12 0 73 458	06	Randowtal	1 095	63,71	17,2
12 0 73 490	03	Schenkenberg	701	30,04	23,3
12 0 73 505	10	Schöneberg	927	46,38	20,0
12 0 73 520	03	Schönfeld	734	29,03	25,3
12 0 73 532		Schwedt/Oder, Stadt	38 414	200,11	192,0
12 0 73 565	04	Tantow	794	35,37	22,4
12 0 73 569	05	Temmen-Ringenwalde	737	63,18	11,7
12 0 73 572		Templin, Stadt	17 650	377,06	46,8
12 0 73 578	06	Uckerfelde	1 093	45,93	23,8
12 0 73 579		Uckerland	3 473	166,19	20,9
12 0 73 603	10	Passow ¹⁾	1 731	51,34	33,7
12 0 73 645	06	Zichow	665	32,15	20,7
Amtsfreie Gemeinden des Landkreises Uckermark			109 938	1 791,57	61,4
Ämter des Landkreises Uckermark			32 686	1 266,56	25,8
	03	Amt Brüssow (Uckermark)	5 445	217,37	25,0
	04	Amt Gartz (Oder)	7 594	263,22	28,9
	05	Amt Gerswalde	5 654	292,29	19,3
	06	Amt Gramzow	7 997	327,24	24,4
	10	Amt Oder-Welse	5 996	166,44	36,0

1) Namensänderung der Gemeinde Welsebruch in Passow zum 01.10.2004

4. Schlüsselbrücke zwischen den Gemeindeschlüsselnummern

Lfd. Nr.	Gebietsstand: 31.12.2002			
	Schlüssel-Nr.	Gemeinde	Amts-Nr.	Amt
1	12 0 51 000	Brandenburg an der Havel		kreisfrei
2	12 0 52 000	Cottbus		kreisfrei
3	12 0 53 000	Frankfurt (Oder)		kreisfrei
4	12 0 54 000	Potsdam		kreisfrei
5	12 0 60 004	Ahrensfelde	01	Ahrensfelde/Blumberg
6	12 0 60 012	Althüttendorf	06	Joachimsthal (Schorfheide)
7	12 0 60 016	Basdorf	09	Wandlitz
8	12 0 60 020	Bernau bei Berlin		amtsfrei
9	12 0 60 024	Biesenthal	03	Biesenthal-Barnim
10	12 0 60 028	Blumberg	01	Ahrensfelde/Blumberg
11	12 0 60 034	Breydin	03	Biesenthal-Barnim
12	12 0 60 036	Britz	04	Britz-Chorin
13	12 0 60 045	Chorin	04	Britz-Chorin
14	12 0 60 048	Danewitz	03	Biesenthal-Barnim
15	12 0 60 052	Eberswalde		amtsfrei
16	12 0 60 056	Eiche	01	Ahrensfelde/Blumberg
17	12 0 60 065	Finowfurt		amtsfrei
18	12 0 60 068	Friedrichswalde	06	Joachimsthal (Schorfheide)
19	12 0 60 076	Groß Schönebeck (Schorfheide)	05	Groß Schönebeck (Schorfheide)
20	12 0 60 088	Hirschfelde	10	Werneuchen
21	12 0 60 092	Hohenfinow	04	Britz-Chorin
22	12 0 60 096	Hohensaaten	07	Oderberg
23	12 0 60 100	Joachimsthal	06	Joachimsthal (Schorfheide)
24	12 0 60 108	Klosterfelde	09	Wandlitz
25	12 0 60 112	Krummensee	10	Werneuchen
26	12 0 60 120	Lanke	09	Wandlitz
27	12 0 60 128	Liepe	07	Oderberg
28	12 0 60 132	Lindenberg	01	Ahrensfelde/Blumberg
29	12 0 60 149	Lunow-Stolzenhagen	07	Oderberg
30	12 0 60 154	Marienwerder	05	Groß Schönebeck (Schorfheide)
31	12 0 60 156	Mehrow	01	Ahrensfelde/Blumberg
32	12 0 60 161	Melchow	03	Biesenthal-Barnim
33	12 0 60 168	Neugrimnitz	06	Joachimsthal (Schorfheide)
34	12 0 60 172	Niederfinow	04	Britz-Chorin
35	12 0 60 176	Oderberg	07	Oderberg
36	12 0 60 185	Parsteinsee	07	Oderberg
37	12 0 60 188	Prenden	09	Wandlitz
38	12 0 60 192	Rüdnitz	08	Panketal
39	12 0 60 204	Schönerlinde	09	Wandlitz
40	12 0 60 208	Schönfeld	10	Werneuchen
41	12 0 60 212	Schönow	08	Panketal
42	12 0 60 216	Schönwalde	09	Wandlitz
43	12 0 60 220	Schwanebeck	08	Panketal
44	12 0 60 224	Seefeld	10	Werneuchen
45	12 0 60 244	Stolzenhagen	09	Wandlitz
46	12 0 60 250	Sydower Fließ	03	Biesenthal-Barnim
47	12 0 60 256	Tiefensee	10	Werneuchen
48	12 0 60 268	Wandlitz	09	Wandlitz
49	12 0 60 280	Werneuchen	10	Werneuchen
50	12 0 60 284	Willmersdorf	10	Werneuchen
51	12 0 60 288	Zepernick	08	Panketal
52	12 0 60 292	Zerpenschleuse	05	Groß Schönebeck (Schorfheide)
53	12 0 60 296	Ziethen	06	Joachimsthal (Schorfheide)

zum Gebietsstand 31.12.2002 und 31.12.2004

Gebietsstand: 31.12.2004				Lfd.
Schlüssel-Nr.	Gemeinde	Amts-Nr.	Amt	Nr.
12 0 51 000	Brandenburg an der Havel		kreisfrei	1
12 0 52 000	Cottbus		kreisfrei	2
12 0 53 000	Frankfurt (Oder)		kreisfrei	3
12 0 54 000	Potsdam		kreisfrei	4
12 0 60 005	Ahrensfelde ¹⁾		amtsfrei	5
12 0 60 012	Althüttendorf	06	Joachimsthal (Schorfheide)	6
12 0 60 269	Wandlitz		amtsfrei	7
12 0 60 020	Bernau bei Berlin		amtsfrei	8
12 0 60 024	Biesenthal	03	Biesenthal-Barnim	9
12 0 60 005	Ahrensfelde ¹⁾		amtsfrei	10
12 0 60 034	Breydin	03	Biesenthal-Barnim	11
12 0 60 036	Britz	04	Britz-Chorin	12
12 0 60 045	Chorin	04	Britz-Chorin	13
12 0 60 024	Biesenthal	03	Biesenthal-Barnim	14
12 0 60 052	Eberswalde		amtsfrei	15
12 0 60 005	Ahrensfelde ¹⁾		amtsfrei	16
12 0 60 198	Schorfheide		amtsfrei	17
12 0 60 068	Friedrichswalde	06	Joachimsthal (Schorfheide)	18
12 0 60 198	Schorfheide		amtsfrei	19
12 0 60 280	Werneuchen		amtsfrei	20
12 0 60 092	Hohenfinow	04	Britz-Chorin	21
12 0 60 096	Hohensaaten	07	Oderberg	22
12 0 60 100	Joachimsthal	06	Joachimsthal (Schorfheide)	23
12 0 60 269	Wandlitz		amtsfrei	24
12 0 60 280	Werneuchen		amtsfrei	25
12 0 60 269	Wandlitz		amtsfrei	26
12 0 60 128	Liepe	07	Oderberg	27
12 0 60 005	Ahrensfelde ¹⁾		amtsfrei	28
12 0 60 149	Lunow-Stolzenhagen	07	Oderberg	29
12 0 60 154	Marienwerder	03	Biesenthal-Barnim	30
12 0 60 005	Ahrensfelde ¹⁾		amtsfrei	31
12 0 60 161	Melchow	03	Biesenthal-Barnim	32
12 0 60 012	Althüttendorf	06	Joachimsthal (Schorfheide)	33
12 0 60 172	Niederfinow	04	Britz-Chorin	34
12 0 60 176	Oderberg	07	Oderberg	35
12 0 60 185	Parsteinsee	07	Oderberg	36
12 0 60 269	Wandlitz		amtsfrei	37
12 0 60 192	Rüdnitz	03	Biesenthal-Barnim	38
12 0 60 269	Wandlitz		amtsfrei	39
12 0 60 280	Werneuchen		amtsfrei	40
12 0 60 020	Bernau bei Berlin		amtsfrei	41
12 0 60 269	Wandlitz		amtsfrei	42
12 0 60 181	Panketal		amtsfrei	43
12 0 60 280	Werneuchen		amtsfrei	44
12 0 60 269	Wandlitz		amtsfrei	45
12 0 60 250	Sydower Fließ	03	Biesenthal-Barnim	46
12 0 60 280	Werneuchen		amtsfrei	47
12 0 60 269	Wandlitz		amtsfrei	48
12 0 60 280	Werneuchen		amtsfrei	49
12 0 60 280	Werneuchen		amtsfrei	50
12 0 60 181	Panketal		amtsfrei	51
12 0 60 269	Wandlitz		amtsfrei	52
12 0 60 296	Ziethen	06	Joachimsthal (Schorfheide)	53

4. Schlüsselbrücke zwischen den Gemeindeschlüsselnummern

Lfd. Nr.	Gebietsstand: 31.12.2002			
	Schlüssel-Nr.	Gemeinde	Amts-Nr.	Amt
54	12 0 61 004	Alt Zauche	10	Oberspreewald
55	12 0 61 008	Alt-Schadow	06	Märkische Heide
56	12 0 61 017	Bersteland	12	Unterspreewald
57	12 0 61 020	Bestensee		amtsfrei
58	12 0 61 024	Biebersdorf	06	Märkische Heide
59	12 0 61 028	Bindow	01	Friedersdorf
60	12 0 61 036	Blossin	01	Friedersdorf
61	12 0 61 044	Briesen	08	Schenkenländchen
62	12 0 61 048	Briesensee	10	Oberspreewald
63	12 0 61 052	Brusendorf	07	Mittenwalde
64	12 0 61 056	Butzen	10	Oberspreewald
65	12 0 61 060	Byhleguhre	10	Oberspreewald
66	12 0 61 064	Byhlen	10	Oberspreewald
67	12 0 61 068	Cahnsdorf	05	Luckau
68	12 0 61 072	Caminchen	10	Oberspreewald
69	12 0 61 076	Dannenreich	01	Friedersdorf
70	12 0 61 080	Diepensee	09	Schönefeld
71	12 0 61 084	Doberburg	04	Lieberose
72	12 0 61 088	Dolgenbrodt	01	Friedersdorf
73	12 0 61 092	Dollgen	06	Märkische Heide
74	12 0 61 097	Drahnsdorf	02	Golßener Land
75	12 0 61 100	Duben	05	Luckau
76	12 0 61 104	Dürrenhofe	06	Märkische Heide
77	12 0 61 112	Eichwalde		amtsfrei
78	12 0 61 128	Freidorf	08	Schenkenländchen
79	12 0 61 136	Friedersdorf	01	Friedersdorf
80	12 0 61 144	Gallun	07	Mittenwalde
81	12 0 61 160	Glietz	06	Märkische Heide
82	12 0 61 164	Golßen	02	Golßener Land
83	12 0 61 168	Görlsdorf	05	Luckau
84	12 0 61 180	Goyatz	04	Lieberose
85	12 0 61 184	Gräbendorf	01	Friedersdorf
86	12 0 61 188	Gröditsch	06	Märkische Heide
87	12 0 61 192	Groß Köris	08	Schenkenländchen
88	12 0 61 196	Groß Leine	06	Märkische Heide
89	12 0 61 200	Groß Leuthen	06	Märkische Heide
90	12 0 61 208	Großziethen	09	Schönefeld
91	12 0 61 212	Gussow	01	Friedersdorf
92	12 0 61 216	Halbe	08	Schenkenländchen
93	12 0 61 219	Heideblick	03	Heideblick
94	12 0 61 220	Hohenbrück-Neu Schadow	06	Märkische Heide
95	12 0 61 224	Jamlitz	04	Lieberose
96	12 0 61 228	Jessern	04	Lieberose
97	12 0 61 236	Kablow	11	Unteres Dahmeland
98	12 0 61 244	Kasel-Golzig	02	Golßener Land
99	12 0 61 248	Kiekebusch	09	Schönefeld
100	12 0 61 252	Klein Leine	06	Märkische Heide
101	12 0 61 256	Kolberg	01	Friedersdorf
102	12 0 61 260	Königs Wusterhausen		amtsfrei
103	12 0 61 265	Krausnick-Groß Wasserburg	12	Unterspreewald
104	12 0 61 272	Krugau	06	Märkische Heide
105	12 0 61 280	Kuschkow	06	Märkische Heide
106	12 0 61 284	Laasow	10	Oberspreewald

zum Gebietsstand 31.12.2002 und 31.12.2004

Gebietsstand: 31.12.2004				Lfd.
Schlüssel-Nr.	Gemeinde	Amts-Nr.	Amt	Nr.
12 0 61 005	Alt Zauche-Wußwerk	13	Lieberose/Oberspreewald	54
12 0 61 329	Märkische Heide		amtsfrei	55
12 0 61 017	Bersteland	12	Unterspreewald	56
12 0 61 020	Bestensee		amtsfrei	57
12 0 61 329	Märkische Heide		amtsfrei	58
12 0 61 217	Heidesee		amtsfrei	59
12 0 61 217	Heidesee		amtsfrei	60
12 0 61 216	Halbe	08	Schenkenländchen	61
12 0 61 352	Neu Zauche	13	Lieberose/Oberspreewald	62
12 0 61 332	Mittenwalde		amtsfrei	63
12 0 61 470	Spreewaldheide	13	Lieberose/Oberspreewald	64
12 0 61 061	Byhleguhre-Byhlen	13	Lieberose/Oberspreewald	65
12 0 61 061	Byhleguhre-Byhlen	13	Lieberose/Oberspreewald	66
12 0 61 320	Luckau		amtsfrei	67
12 0 61 352	Neu Zauche	13	Lieberose/Oberspreewald	68
12 0 61 217	Heidesee		amtsfrei	69
	Auflösung der Gemeinde 29.02.2004			70
12 0 61 308	Lieberose	13	Lieberose/Oberspreewald	71
12 0 61 217	Heidesee		amtsfrei	72
12 0 61 329	Märkische Heide		amtsfrei	73
12 0 61 097	Drahnsdorf	02	Golßener Land	74
12 0 61 320	Luckau		amtsfrei	75
12 0 61 329	Märkische Heide		amtsfrei	76
12 0 61 112	Eichwalde		amtsfrei	77
12 0 61 216	Halbe	08	Schenkenländchen	78
12 0 61 217	Heidesee		amtsfrei	79
12 0 61 332	Mittenwalde		amtsfrei	80
12 0 61 329	Märkische Heide		amtsfrei	81
12 0 61 164	Golßen	02	Golßener Land	82
12 0 61 320	Luckau		amtsfrei	83
12 0 61 450	Schwielochsee	13	Lieberose/Oberspreewald	84
12 0 61 217	Heidesee		amtsfrei	85
12 0 61 329	Märkische Heide		amtsfrei	86
12 0 61 192	Groß Köris	08	Schenkenländchen	87
12 0 61 329	Märkische Heide		amtsfrei	88
12 0 61 329	Märkische Heide		amtsfrei	89
12 0 61 433	Schönefeld		amtsfrei	90
12 0 61 217	Heidesee		amtsfrei	91
12 0 61 216	Halbe	08	Schenkenländchen	92
12 0 61 219	Heideblick		amtsfrei	93
12 0 61 329	Märkische Heide		amtsfrei	94
12 0 61 224	Jamlitz	13	Lieberose/Oberspreewald	95
12 0 61 450	Schwielochsee	13	Lieberose/Oberspreewald	96
12 0 61 260	Königs Wusterhausen		amtsfrei	97
12 0 61 244	Kasel-Golzig	02	Golßener Land	98
12 0 61 433	Schönefeld		amtsfrei	99
12 0 61 329	Märkische Heide		amtsfrei	100
12 0 61 217	Heidesee		amtsfrei	101
12 0 61 260	Königs Wusterhausen		amtsfrei	102
12 0 61 265	Krausnick-Groß Wasserburg	12	Unterspreewald	103
12 0 61 329	Märkische Heide		amtsfrei	104
12 0 61 329	Märkische Heide		amtsfrei	105
12 0 61 470	Spreewaldheide	13	Lieberose/Oberspreewald	106

4. Schlüsselbrücke zwischen den Gemeindeschlüsselnummern

Lfd. Nr.	Gebietsstand: 31.12.2002			
	Schlüssel-Nr.	Gemeinde	Amts-Nr.	Amt
107	12 0 61 288	Lamsfeld-Groß Liebitz	04	Lieberose
108	12 0 61 296	Leeskow	04	Lieberose
109	12 0 61 300	Leibchel	06	Märkische Heide
110	12 0 61 308	Lieberose	04	Lieberose
111	12 0 61 312	Löpten	08	Schenkenländchen
112	12 0 61 316	Lübben (Spreewald)		amtsfrei
113	12 0 61 320	Luckau	05	Luckau
114	12 0 61 328	Märkisch Buchholz	08	Schenkenländchen
115	12 0 61 332	Mittenwalde	07	Mittenwalde
116	12 0 61 336	Mochow	04	Lieberose
117	12 0 61 340	Motzen	07	Mittenwalde
118	12 0 61 344	Münchehofe	08	Schenkenländchen
119	12 0 61 352	Neu Zauche	10	Oberspreewald
120	12 0 61 360	Niederlehme	11	Unteres Dahmeland
121	12 0 61 368	Oderin	08	Schenkenländchen
122	12 0 61 372	Pätz	01	Friedersdorf
123	12 0 61 380	Plattkow	06	Märkische Heide
124	12 0 61 384	Pretschen	06	Märkische Heide
125	12 0 61 388	Prieros	01	Friedersdorf
126	12 0 61 392	Ragow	07	Mittenwalde
127	12 0 61 400	Ressen-Zaue	04	Lieberose
128	12 0 61 405	Rietzneuendorf-Staakow	12	Unterspreewald
129	12 0 61 412	Sacrow-Waldow	10	Oberspreewald
130	12 0 61 416	Schenkendorf	07	Mittenwalde
131	12 0 61 424	Schlabendorf	05	Luckau
132	12 0 61 428	Schleipzig	12	Unterspreewald
133	12 0 61 432	Schönefeld	09	Schönefeld
134	12 0 61 435	Schönwald	12	Unterspreewald
135	12 0 61 440	Schuhlen-Wiese	06	Märkische Heide
136	12 0 61 444	Schulzendorf		amtsfrei
137	12 0 61 448	Schwerin	08	Schenkenländchen
138	12 0 61 452	Selchow	09	Schönefeld
139	12 0 61 460	Senzig	11	Unteres Dahmeland
140	12 0 61 468	Speichrow	04	Lieberose
141	12 0 61 471	Steinreich	02	Golßener Land
142	12 0 61 476	Straupitz	10	Oberspreewald
143	12 0 61 480	Streganz	01	Friedersdorf
144	12 0 61 484	Telz	07	Mittenwalde
145	12 0 61 492	Teupitz	08	Schenkenländchen
146	12 0 61 496	Töpchin	07	Mittenwalde
147	12 0 61 508	Ullersdorf	04	Lieberose
148	12 0 61 510	Unterspreewald	12	Unterspreewald
149	12 0 61 512	Walddrehna	03	Heideblick
150	12 0 61 521	Waltersdorf	09	Schönefeld
151	12 0 61 528	Waßmannsdorf	09	Schönefeld
152	12 0 61 536	Wernsdorf	11	Unteres Dahmeland
153	12 0 61 540	Wildau		amtsfrei
154	12 0 61 548	Wittmannsdorf-Bückchen	06	Märkische Heide
155	12 0 61 552	Wolzig	01	Friedersdorf
156	12 0 61 556	Wußwerk	10	Oberspreewald
157	12 0 61 564	Zeesen	11	Unteres Dahmeland
158	12 0 61 568	Zernsdorf	11	Unteres Dahmeland
159	12 0 61 572	Zeuthen		amtsfrei

zum Gebietsstand 31.12.2002 und 31.12.2004

Gebietsstand: 31.12.2004				Lfd.
Schlüssel-Nr.	Gemeinde	Amts-Nr.	Amt	Nr.
12 0 61 450	Schwielochsee	13	Lieberose/Oberspreewald	107
12 0 61 224	Jamlitz	13	Lieberose/Oberspreewald	108
12 0 61 329	Märkische Heide		amtsfrei	109
12 0 61 308	Lieberose	13	Lieberose/Oberspreewald	110
12 0 61 192	Groß Köris	08	Schenkenländchen	111
12 0 61 316	Lübben (Spreewald)		amtsfrei	112
12 0 61 320	Luckau		amtsfrei	113
12 0 61 328	Märkisch Buchholz	08	Schenkenländchen	114
12 0 61 332	Mittenwalde		amtsfrei	115
12 0 61 450	Schwielochsee	13	Lieberose/Oberspreewald	116
12 0 61 332	Mittenwalde		amtsfrei	117
12 0 61 344	Münchehofe	08	Schenkenländchen	118
12 0 61 352	Neu Zauche	13	Lieberose/Oberspreewald	119
12 0 61 260	Königs Wusterhausen		amtsfrei	120
12 0 61 216	Halbe	08	Schenkenländchen	121
12 0 61 020	Bestensee		amtsfrei	122
12 0 61 329	Märkische Heide		amtsfrei	123
12 0 61 329	Märkische Heide		amtsfrei	124
12 0 61 217	Heidesee		amtsfrei	125
12 0 61 332	Mittenwalde		amtsfrei	126
12 0 61 450	Schwielochsee	13	Lieberose/Oberspreewald	127
12 0 61 405	Rietzneuendorf-Staakow	12	Unterspreewald	128
12 0 61 470	Spreewaldheide	13	Lieberose/Oberspreewald	129
12 0 61 332	Mittenwalde		amtsfrei	130
12 0 61 320	Luckau		amtsfrei	131
12 0 61 428	Schleipzig	12	Unterspreewald	132
12 0 61 433	Schönefeld		amtsfrei	133
12 0 61 435	Schönwald	12	Unterspreewald	134
12 0 61 329	Märkische Heide		amtsfrei	135
12 0 61 444	Schulzendorf		amtsfrei	136
12 0 61 448	Schwerin	08	Schenkenländchen	137
12 0 61 433	Schönefeld		amtsfrei	138
12 0 61 260	Königs Wusterhausen		amtsfrei	139
12 0 61 450	Schwielochsee	13	Lieberose/Oberspreewald	140
12 0 61 471	Steinreich	02	Golßener Land	141
12 0 61 476	Straupitz	13	Lieberose/Oberspreewald	142
12 0 61 217	Heidesee		amtsfrei	143
12 0 61 332	Mittenwalde		amtsfrei	144
12 0 61 492	Teupitz	08	Schenkenländchen	145
12 0 61 332	Mittenwalde		amtsfrei	146
12 0 61 224	Jamlitz	13	Lieberose/Oberspreewald	147
12 0 61 510	Unterspreewald	12	Unterspreewald	148
12 0 61 219	Heideblick		amtsfrei	149
12 0 61 433	Schönefeld		amtsfrei	150
12 0 61 433	Schönefeld		amtsfrei	151
12 0 61 260	Königs Wusterhausen		amtsfrei	152
12 0 61 540	Wildau		amtsfrei	153
12 0 61 329	Märkische Heide		amtsfrei	154
12 0 61 217	Heidesee		amtsfrei	155
12 0 61 005	Alt Zauche-Wußwerk	13	Lieberose/Oberspreewald	156
12 0 61 260	Königs Wusterhausen		amtsfrei	157
12 0 61 260	Königs Wusterhausen		amtsfrei	158
12 0 61 572	Zeuthen		amtsfrei	159

4. Schlüsselbrücke zwischen den Gemeindeschlüsselnummern

Lfd. Nr.	Gebietsstand: 31.12.2002			
	Schlüssel-Nr.	Gemeinde	Amts-Nr.	Amt
160	12 0 62 012	Arenzhain	01	Doberlug-Kirchhain und Umland
161	12 0 62 024	Bad Liebenwerda		amtsfrei
162	12 0 62 068	Breitenau	12	Sonnenwalde
163	12 0 62 088	Crinitz	05	Kleine Elster (Niederlausitz)
164	12 0 62 092	Doberlug-Kirchhain	01	Doberlug-Kirchhain und Umland
165	12 0 62 124	Elsterwerda		amtsfrei
166	12 0 62 128	Falkenberg (Elster)	03	Falkenberg/Elster
167	12 0 62 134	Fichtwald	09	Schlieben
168	12 0 62 140	Finsterwalde		amtsfrei
169	12 0 62 168	Gahro	05	Kleine Elster (Niederlausitz)
170	12 0 62 172	Göllnitz	05	Kleine Elster (Niederlausitz)
171	12 0 62 177	Gorden-Staupitz	07	Plessa
172	12 0 62 196	Gröden	11	Schradenland
173	12 0 62 208	Großthiemig	11	Schradenland
174	12 0 62 216	Haida	08	Röderland
175	12 0 62 219	Heideland	02	Elsterland
176	12 0 62 224	Herzberg (Elster)		amtsfrei
177	12 0 62 232	Hirschfeld	11	Schradenland
178	12 0 62 237	Hohenbucko	09	Schlieben
179	12 0 62 240	Hohenleipisch	07	Plessa
180	12 0 62 282	Kremitzau	09	Schlieben
181	12 0 62 289	Lebusa	09	Schlieben
182	12 0 62 293	Lichterfeld-Schacksdorf	05	Kleine Elster (Niederlausitz)
183	12 0 62 312	Lugau	01	Doberlug-Kirchhain und Umland
184	12 0 62 333	Massen-Niederlausitz	05	Kleine Elster (Niederlausitz)
185	12 0 62 336	Merzdorf	11	Schradenland
186	12 0 62 341	Mühlberg/Elbe		amtsfrei
187	12 0 62 345	Münchhausen	12	Sonnenwalde
188	12 0 62 372	Plessa	07	Plessa
189	12 0 62 392	Prösen	08	Röderland
190	12 0 62 408	Reichenhain	08	Röderland
191	12 0 62 417	Rückersdorf	02	Elsterland
192	12 0 62 420	Saathain	08	Röderland
193	12 0 62 425	Sallgast	05	Kleine Elster (Niederlausitz)
194	12 0 62 440	Schilda	02	Elsterland
195	12 0 62 445	Schlieben	09	Schlieben
196	12 0 62 448	Schmerkendorf	03	Falkenberg/Elster
197	12 0 62 453	Schönborn	02	Elsterland
198	12 0 62 461	Schönewalde		amtsfrei
199	12 0 62 464	Schraden	07	Plessa
200	12 0 62 469	Sonnenwalde	12	Sonnenwalde
201	12 0 62 484	Stolzenhain a.d.Röder	08	Röderland
202	12 0 62 488	Trebbus	01	Doberlug-Kirchhain und Umland
203	12 0 62 492	Tröbitz	02	Elsterland
204	12 0 62 500	Uebigau-Wahrenbrück		amtsfrei
205	12 0 62 504	Wainsdorf	08	Röderland
206	12 0 63 004	Bamme	06	Nauen-Land
207	12 0 63 012	Berge	05	Nauen-Land
208	12 0 63 016	Bergerdamm	05	Nauen-Land
209	12 0 63 024	Börncke	05	Nauen-Land
210	12 0 63 028	Brädikow	02	Friesack
211	12 0 63 032	Bredow	01	Brieselang
212	12 0 63 036	Brieselang	01	Brieselang

zum Gebietsstand 31.12.2002 und 31.12.2004

Gebietsstand: 31.12.2004				Lfd.
Schlüssel-Nr.	Gemeinde	Amts-Nr.	Amt	Nr.
12 0 62 092	Doberlug-Kirchhain		amtsfrei	160
12 0 62 024	Bad Liebenwerda		amtsfrei	161
12 0 62 469	Sonnewalde		amtsfrei	162
12 0 62 088	Crinitz	05	Kleine Elster (Niederlausitz)	163
12 0 62 092	Doberlug-Kirchhain		amtsfrei	164
12 0 62 124	Elsterwerda		amtsfrei	165
12 0 62 128	Falkenberg/Elster		amtsfrei	166
12 0 62 134	Fichtwald	09	Schlieben	167
12 0 62 140	Finsterwalde		amtsfrei	168
12 0 62 088	Crinitz	05	Kleine Elster (Niederlausitz)	169
12 0 62 425	Sallgast	05	Kleine Elster (Niederlausitz)	170
12 0 62 177	Gorden-Staupitz	07	Plessa	171
12 0 62 196	Gröden	11	Schradenland	172
12 0 62 208	Großthiemig	11	Schradenland	173
12 0 62 410	Röderland		amtsfrei	174
12 0 62 219	Heideland	02	Elsterland	175
12 0 62 224	Herzberg (Elster)		amtsfrei	176
12 0 62 232	Hirschfeld	11	Schradenland	177
12 0 62 237	Hohenbucko	09	Schlieben	178
12 0 62 240	Hohenleipisch	07	Plessa	179
12 0 62 282	Kremitzau	09	Schlieben	180
12 0 62 289	Lebusa	09	Schlieben	181
12 0 62 293	Lichterfeld-Schacksdorf	05	Kleine Elster (Niederlausitz)	182
12 0 62 092	Doberlug-Kirchhain		amtsfrei	183
12 0 62 333	Massen-Niederlausitz	05	Kleine Elster (Niederlausitz)	184
12 0 62 336	Merzdorf	11	Schradenland	185
12 0 62 341	Mühlberg/Elbe		amtsfrei	186
12 0 62 469	Sonnewalde		amtsfrei	187
12 0 62 372	Plessa	07	Plessa	188
12 0 62 410	Röderland		amtsfrei	189
12 0 62 410	Röderland		amtsfrei	190
12 0 62 417	Rückersdorf	02	Elsterland	191
12 0 62 410	Röderland		amtsfrei	192
12 0 62 425	Sallgast	05	Kleine Elster (Niederlausitz)	193
12 0 62 440	Schilda	02	Elsterland	194
12 0 62 445	Schlieben	09	Schlieben	195
12 0 62 128	Falkenberg/Elster		amtsfrei	196
12 0 62 453	Schönborn	02	Elsterland	197
12 0 62 461	Schönewalde		amtsfrei	198
12 0 62 464	Schraden	07	Plessa	199
12 0 62 469	Sonnewalde		amtsfrei	200
12 0 62 410	Röderland		amtsfrei	201
12 0 62 092	Doberlug-Kirchhain		amtsfrei	202
12 0 62 492	Tröbitz	02	Elsterland	203
12 0 62 500	Uebigau-Wahrenbrück		amtsfrei	204
12 0 62 410	Röderland		amtsfrei	205
12 0 63 212	Nennhausen	06	Nennhausen	206
12 0 63 208	Nauen		amtsfrei	207
12 0 63 208	Nauen		amtsfrei	208
12 0 63 208	Nauen		amtsfrei	209
12 0 63 142	Wiesenaue ²⁾	02	Friesack	210
12 0 63 036	Brieselang		amtsfrei	211
12 0 63 036	Brieselang		amtsfrei	212

4. Schlüsselbrücke zwischen den Gemeindeschlüsselnummern

Lfd. Nr.	Gebietsstand: 31.12.2002			
	Schlüssel-Nr.	Gemeinde	Amts-Nr.	Amt
213	12 0 63 052	Bützer	04	Milow
214	12 0 63 056	Dallgow-Döberitz		amtsfrei
215	12 0 63 064	Döberitz	07	Premnitz
216	12 0 63 072	Etzin	03	Ketzin
217	12 0 63 076	Falkenrehde	03	Ketzin
218	12 0 63 080	Falkensee		amtsfrei
219	12 0 63 088	Friesack	02	Friesack
220	12 0 63 094	Gollenberg	09	Rhinow
221	12 0 63 104	Gräningen	06	Nennhausen
222	12 0 63 108	Groß Behnitz	05	Nauen-Land
223	12 0 63 112	Großderschau	09	Rhinow
224	12 0 63 116	Großwudicke	04	Milow
225	12 0 63 120	Grünefeld	05	Nauen-Land
226	12 0 63 134	Havelaue	09	Rhinow
227	12 0 63 144	Jerchel	04	Milow
228	12 0 63 148	Ketzin	03	Ketzin
229	12 0 63 152	Kienberg	05	Nauen-Land
230	12 0 63 156	Klein Behnitz	05	Nauen-Land
231	12 0 63 161	Kleßen-Görne	09	Rhinow
232	12 0 63 164	Kotzen	06	Nennhausen
233	12 0 63 168	Kriele	06	Nennhausen
234	12 0 63 172	Landin	06	Nennhausen
235	12 0 63 176	Liepe	06	Nennhausen
236	12 0 63 180	Lietzow	05	Nauen-Land
237	12 0 63 184	Markee	05	Nauen-Land
238	12 0 63 186	Märkisch Luch	06	Nennhausen
239	12 0 63 188	Milow	04	Milow
240	12 0 63 196	Möthlitz	04	Milow
241	12 0 63 202	Mühlenberge	02	Friesack
242	12 0 63 204	Mützlitz	06	Nennhausen
243	12 0 63 208	Nauen		amtsfrei
244	12 0 63 212	Nennhausen	06	Nennhausen
245	12 0 63 216	Nitzahn	04	Milow
246	12 0 63 220	Paaren im Glien	10	Schönwalde-Glien
247	12 0 63 228	Paulinaue	02	Friesack
248	12 0 63 232	Pausin	10	Schönwalde-Glien
249	12 0 63 236	Perwenitz	10	Schönwalde-Glien
250	12 0 63 240	Pessin	02	Friesack
251	12 0 63 244	Premnitz	07	Premnitz
252	12 0 63 252	Rathenow		amtsfrei
253	12 0 63 256	Retzow	05	Nauen-Land
254	12 0 63 260	Rhinow	09	Rhinow
255	12 0 63 264	Ribbeck	05	Nauen-Land
256	12 0 63 272	Schönwalde	10	Schönwalde-Glien
257	12 0 63 274	Seeblick	09	Rhinow
258	12 0 63 276	Selbelang	05	Nauen-Land
259	12 0 63 293	Stechow-Ferchesar	06	Nennhausen
260	12 0 63 308	Tietzow	05	Nauen-Land
261	12 0 63 312	Tremmen	03	Ketzin
262	12 0 63 316	Vieritz	04	Milow
263	12 0 63 320	Vietznitz	02	Friesack
264	12 0 63 324	Wachow	05	Nauen-Land
265	12 0 63 332	Wansdorf	10	Schönwalde-Glien

zum Gebietsstand 31.12.2002 und 31.12.2004

Gebietsstand: 31.12.2004				Lfd.
Schlüssel-Nr.	Gemeinde	Amts-Nr.	Amt	Nr.
12 0 63 189	Milower Land		amtsfrei	213
12 0 63 056	Dallgow-Döberitz		amtsfrei	214
12 0 63 244	Premnitz		amtsfrei	215
12 0 63 148	Ketzin		amtsfrei	216
12 0 63 148	Ketzin		amtsfrei	217
12 0 63 080	Falkensee		amtsfrei	218
12 0 63 088	Friesack	02	Friesack	219
12 0 63 094	Gollenberg	09	Rhinow	220
12 0 63 212	Nennhausen	06	Nennhausen	221
12 0 63 208	Nauen		amtsfrei	222
12 0 63 112	Großderschau	09	Rhinow	223
12 0 63 189	Milower Land		amtsfrei	224
12 0 63 273	Schönwalde-Glien		amtsfrei	225
12 0 63 134	Havelaue	09	Rhinow	226
12 0 63 189	Milower Land		amtsfrei	227
12 0 63 148	Ketzin		amtsfrei	228
12 0 63 208	Nauen		amtsfrei	229
12 0 63 208	Nauen		amtsfrei	230
12 0 63 161	Kleßen-Görne	09	Rhinow	231
12 0 63 165	Kotzen	06	Nennhausen	232
12 0 63 165	Kotzen	06	Nennhausen	233
12 0 63 165	Kotzen	06	Nennhausen	234
12 0 63 212	Nennhausen	06	Nennhausen	235
12 0 63 208	Nauen		amtsfrei	236
12 0 63 208	Nauen		amtsfrei	237
12 0 63 186	Märkisch Luch	06	Nennhausen	238
12 0 63 189	Milower Land		amtsfrei	239
12 0 63 189	Milower Land		amtsfrei	240
12 0 63 202	Mühlenberge	02	Friesack	241
12 0 63 212	Nennhausen	06	Nennhausen	242
12 0 63 208	Nauen		amtsfrei	243
12 0 63 212	Nennhausen	06	Nennhausen	244
12 0 63 189	Milower Land		amtsfrei	245
12 0 63 273	Schönwalde-Glien		amtsfrei	246
12 0 63 228	Paulinenaue	02	Friesack	247
12 0 63 273	Schönwalde-Glien		amtsfrei	248
12 0 63 273	Schönwalde-Glien		amtsfrei	249
12 0 63 240	Pessin	02	Friesack	250
12 0 63 244	Premnitz		amtsfrei	251
12 0 63 252	Rathenow		amtsfrei	252
12 0 63 256	Retzow	02	Friesack	253
12 0 63 260	Rhinow	09	Rhinow	254
12 0 63 208	Nauen		amtsfrei	255
12 0 63 273	Schönwalde-Glien		amtsfrei	256
12 0 63 274	Seeblick	09	Rhinow	257
12 0 63 228	Paulinenaue	02	Friesack	258
12 0 63 293	Stechow-Ferchesar	06	Nennhausen	259
12 0 63 208	Nauen		amtsfrei	260
12 0 63 148	Ketzin		amtsfrei	261
12 0 63 189	Milower Land		amtsfrei	262
12 0 63 142	Wiesenaue ²⁾	02	Friesack	263
12 0 63 208	Nauen		amtsfrei	264
12 0 63 273	Schönwalde-Glien		amtsfrei	265

4. Schlüsselbrücke zwischen den Gemeindeschlüsselnummern

Lfd. Nr.	Gebietsstand: 31.12.2002			
	Schlüssel-Nr.	Gemeinde	Amts-Nr.	Amt
266	12 0 63 336	Warsow	02	Friesack
267	12 0 63 357	Wustermark		amtsfrei
268	12 0 63 364	Zachow	03	Ketzin
269	12 0 63 368	Zeestow	01	Brieselang
270	12 0 63 372	Zollchow	04	Milow
271	12 0 64 004	Alt Mahlisch	12	Seelow-Land
272	12 0 64 009	Alt Tuchebrand	04	Golzow
273	12 0 64 024	Altglietzen	02	Bad Freienwalde-Insel
274	12 0 64 029	Altlandsberg		amtsfrei
275	12 0 64 033	Altreetz	14	Barnim-Oderbruch
276	12 0 64 044	Bad Freienwalde (Oder)	02	Bad Freienwalde-Insel
277	12 0 64 053	Beiersdorf-Freudenberg	03	Falkenberg-Höhe
278	12 0 64 057	Bleyen-Genschmar	04	Golzow
279	12 0 64 061	Bliesdorf	14	Barnim-Oderbruch
280	12 0 64 068	Bralitz	02	Bad Freienwalde-Insel
281	12 0 64 084	Buckow	08	Märkische Schweiz
282	12 0 64 092	Carzig	12	Seelow-Land
283	12 0 64 096	Dahlwitz-Hoppegarten	05	Hoppegarten
284	12 0 64 104	Diedersdorf	12	Seelow-Land
285	12 0 64 112	Dolgelin	12	Seelow-Land
286	12 0 64 125	Falkenberg	03	Falkenberg-Höhe
287	12 0 64 128	Falkenhagen	12	Seelow-Land
288	12 0 64 136	Fredersdorf-Vogelsdorf		amtsfrei
289	12 0 64 144	Friedersdorf	12	Seelow-Land
290	12 0 64 153	Garzau-Garzin	08	Märkische Schweiz
291	12 0 64 168	Gieshof-Zelliner Loose	07	Letschin
292	12 0 64 172	Golzow	04	Golzow
293	12 0 64 180	Groß Neuendorf	07	Letschin
294	12 0 64 190	Gusow-Platkow	10	Neuhardenberg
295	12 0 64 192	Güstebieser Loose	14	Barnim-Oderbruch
296	12 0 64 205	Heckelberg-Brunow	03	Falkenberg-Höhe
297	12 0 64 208	Hennickendorf	11	Rüdersdorf
298	12 0 64 216	Herzfelde	11	Rüdersdorf
299	12 0 64 220	Hohenwutzen	02	Bad Freienwalde-Insel
300	12 0 64 222	Höhenland	03	Falkenberg-Höhe
301	12 0 64 224	Hönow	05	Hoppegarten
302	12 0 64 232	Ihlow	08	Märkische Schweiz
303	12 0 64 240	Kiehnwerder	07	Letschin
304	12 0 64 244	Kienitz	07	Letschin
305	12 0 64 266	Küstriner Vorland	04	Golzow
306	12 0 64 268	Lebus	06	Lebus
307	12 0 64 273	Letschin	07	Letschin
308	12 0 64 280	Libbenichen	12	Seelow-Land
309	12 0 64 284	Lichtenow	11	Rüdersdorf
310	12 0 64 288	Lietzen	12	Seelow-Land
311	12 0 64 303	Märkische Höhe	10	Neuhardenberg
312	12 0 64 308	Marxdorf	12	Seelow-Land
313	12 0 64 317	Müncheberg		amtsfrei
314	12 0 64 320	Münchehofe	05	Hoppegarten
315	12 0 64 324	Neu Mahlisch	12	Seelow-Land
316	12 0 64 328	Neubarnim	07	Letschin
317	12 0 64 332	Neuenhagen	02	Bad Freienwalde-Insel
318	12 0 64 336	Neuenhagen bei Berlin		amtsfrei

zum Gebietsstand 31.12.2002 und 31.12.2004

Gebietsstand: 31.12.2004				Lfd.
Schlüssel-Nr.	Gemeinde	Amts-Nr.	Amt	Nr.
12 0 63 142	Wiesenaue ²⁾	02	Friesack	266
12 0 63 357	Wustermark		amtsfrei	267
12 0 63 148	Ketzin		amtsfrei	268
12 0 63 036	Brieselang		amtsfrei	269
12 0 63 189	Milower Land		amtsfrei	270
12 0 64 130	Fichtenhöhe	12	Seelow-Land	271
12 0 64 009	Alt Tucheband	04	Golzow	272
12 0 64 044	Bad Freienwalde (Oder)		amtsfrei	273
12 0 64 029	Altlandsberg		amtsfrei	274
12 0 64 371	Oderaue	14	Barnim-Oderbruch	275
12 0 64 044	Bad Freienwalde (Oder)		amtsfrei	276
12 0 64 053	Beiersdorf-Freudenberg	03	Falkenberg-Höhe	277
12 0 64 057	Bleyen-Genschmar	04	Golzow	278
12 0 64 061	Bliesdorf	14	Barnim-Oderbruch	279
12 0 64 044	Bad Freienwalde (Oder)		amtsfrei	280
12 0 64 084	Buckow	08	Märkische Schweiz	281
12 0 64 130	Fichtenhöhe	12	Seelow-Land	282
12 0 64 227	Hoppegarten		amtsfrei	283
12 0 64 482	Vierlinden	12	Seelow-Land	284
12 0 64 290	Lindendorf	12	Seelow-Land	285
12 0 64 125	Falkenberg	03	Falkenberg-Höhe	286
12 0 64 128	Falkenhagen	12	Seelow-Land	287
12 0 64 136	Fredersdorf-Vogelsdorf		amtsfrei	288
12 0 64 482	Vierlinden	12	Seelow-Land	289
12 0 64 153	Garzau-Garzin	08	Märkische Schweiz	290
12 0 64 274	Letschin		amtsfrei	291
12 0 64 172	Golzow	04	Golzow	292
12 0 64 274	Letschin		amtsfrei	293
12 0 64 190	Gusow-Platkow	10	Neuhardenberg	294
12 0 64 349	Neulewin	14	Barnim-Oderbruch	295
12 0 64 205	Heckelberg-Brunow	03	Falkenberg-Höhe	296
12 0 64 428	Rüdersdorf bei Berlin		amtsfrei	297
12 0 64 428	Rüdersdorf bei Berlin		amtsfrei	298
12 0 64 044	Bad Freienwalde (Oder)		amtsfrei	299
12 0 64 222	Höhenland	03	Falkenberg-Höhe	300
12 0 64 227	Hoppegarten		amtsfrei	301
12 0 64 370	Oberbarnim	08	Märkische Schweiz	302
12 0 64 274	Letschin		amtsfrei	303
12 0 64 274	Letschin		amtsfrei	304
12 0 64 266	Küstriner Vorland	04	Golzow	305
12 0 64 268	Lebus	06	Lebus	306
12 0 64 274	Letschin		amtsfrei	307
12 0 64 290	Lindendorf	12	Seelow-Land	308
12 0 64 428	Rüdersdorf bei Berlin		amtsfrei	309
12 0 64 288	Lietzen	12	Seelow-Land	310
12 0 64 303	Märkische Höhe	10	Neuhardenberg	311
12 0 64 482	Vierlinden	12	Seelow-Land	312
12 0 64 317	Müncheberg		amtsfrei	313
12 0 64 227	Hoppegarten		amtsfrei	314
12 0 64 290	Lindendorf	12	Seelow-Land	315
12 0 64 274	Letschin		amtsfrei	316
12 0 64 044	Bad Freienwalde (Oder)		amtsfrei	317
12 0 64 336	Neuenhagen bei Berlin		amtsfrei	318

4. Schlüsselbrücke zwischen den Gemeindeschlüsselnummern

Lfd. Nr.	Gebietsstand: 31.12.2002			
	Schlüssel-Nr.	Gemeinde	Amts-Nr.	Amt
319	12 0 64 340	Neuhardenberg	10	Neuhardenberg
320	12 0 64 344	Neuküstrinchen	14	Barnim-Oderbruch
321	12 0 64 348	Neulewin	14	Barnim-Oderbruch
322	12 0 64 352	Neulietzegöricke	14	Barnim-Oderbruch
323	12 0 64 356	Neureetz	14	Barnim-Oderbruch
324	12 0 64 360	Neurüdnitz	14	Barnim-Oderbruch
325	12 0 64 365	Neutrebbin	14	Barnim-Oderbruch
326	12 0 64 368	Niederjesar	12	Seelow-Land
327	12 0 64 370	Oberbarnim	08	Märkische Schweiz
328	12 0 64 372	Ortwig	07	Letschin
329	12 0 64 380	Petershagen/Eggersdorf		amtsfrei
330	12 0 64 388	Podelzig	06	Lebus
331	12 0 64 393	Prötzel	14	Barnim-Oderbruch
332	12 0 64 396	Quappendorf	10	Neuhardenberg
333	12 0 64 408	Rehfelde	08	Märkische Schweiz
334	12 0 64 417	Reichenow-Möglin	14	Barnim-Oderbruch
335	12 0 64 420	Reitwein	06	Lebus
336	12 0 64 428	Rüdersdorf bei Berlin	11	Rüdersdorf
337	12 0 64 432	Sachsendorf	12	Seelow-Land
338	12 0 64 436	Schiffmühle	02	Bad Freienwalde-Insel
339	12 0 64 448	Seelow		amtsfrei
340	12 0 64 452	Sietzing	07	Letschin
341	12 0 64 472	Strausberg		amtsfrei
342	12 0 64 480	Treplin	06	Lebus
343	12 0 64 484	Waldsieversdorf	08	Märkische Schweiz
344	12 0 64 492	Werbigr	12	Seelow-Land
345	12 0 64 496	Werder	08	Märkische Schweiz
346	12 0 64 504	Wölsickendorf-Wollenberg	03	Falkenberg-Höhe
347	12 0 64 508	Worin	12	Seelow-Land
348	12 0 64 512	Wriezen		amtsfrei
349	12 0 64 513	Wriezener Höhe	14	Barnim-Oderbruch
350	12 0 64 532	Zäckericker Loose	14	Barnim-Oderbruch
351	12 0 64 538	Zechin	04	Golzow
352	12 0 64 539	Zeschdorf	06	Lebus
353	12 0 64 540	Zinndorf	08	Märkische Schweiz
354	12 0 65 008	Altthymen	01	Fürstenberg
355	12 0 65 012	Badingen	09	Zehdenick und Gemeinden
356	12 0 65 020	Barsdorf	01	Fürstenberg
357	12 0 65 036	Birkenwerder		amtsfrei
358	12 0 65 040	Blumenow	01	Fürstenberg
359	12 0 65 048	Bredereiche	01	Fürstenberg
360	12 0 65 052	Burgwall	09	Zehdenick und Gemeinden
361	12 0 65 056	Dannenwalde	01	Fürstenberg
362	12 0 65 076	Freienhagen	07	Oranienburg-Land
363	12 0 65 080	Friedrichsthal	07	Oranienburg-Land
364	12 0 65 084	Fürstenberg/Havel	01	Fürstenberg
365	12 0 65 088	Germendorf	07	Oranienburg-Land
366	12 0 65 096	Glienicke/Nordbahn		amtsfrei
367	12 0 65 100	Gransee	02	Gransee und Gemeinden
368	12 0 65 117	Großwoltersdorf	02	Gransee und Gemeinden
369	12 0 65 128	Hammer	04	Liebenwalde
370	12 0 65 136	Hennigsdorf		amtsfrei
371	12 0 65 140	Himmelpfort	01	Fürstenberg

zum Gebietsstand 31.12.2002 und 31.12.2004

Gebietsstand: 31.12.2004				Lfd.
Schlüssel-Nr.	Gemeinde	Amts-Nr.	Amt	Nr.
12 0 64 340	Neuhardenberg	10	Neuhardenberg	319
12 0 64 371	Oderaue	14	Barnim-Oderbruch	320
12 0 64 349	Neulewin	14	Barnim-Oderbruch	321
12 0 64 349	Neulewin	14	Barnim-Oderbruch	322
12 0 64 371	Oderaue	14	Barnim-Oderbruch	323
12 0 64 371	Oderaue	14	Barnim-Oderbruch	324
12 0 64 365	Neutrebbin	14	Barnim-Oderbruch	325
12 0 64 130	Fichtenhöhe	12	Seelow-Land	326
12 0 64 370	Oberbarnim	08	Märkische Schweiz	327
12 0 64 274	Letschin		amtsfrei	328
12 0 64 380	Petershagen/Eggersdorf		amtsfrei	329
12 0 64 388	Podelzig	06	Lebus	330
12 0 64 393	Prötzel	14	Barnim-Oderbruch	331
12 0 64 340	Neuhardenberg	10	Neuhardenberg	332
12 0 64 408	Rehfelde	08	Märkische Schweiz	333
12 0 64 417	Reichenow-Möglin	14	Barnim-Oderbruch	334
12 0 64 420	Reitwein	06	Lebus	335
12 0 64 428	Rüdersdorf bei Berlin		amtsfrei	336
12 0 64 290	Lindendorf	12	Seelow-Land	337
12 0 64 044	Bad Freienwalde (Oder)		amtsfrei	338
12 0 64 448	Seelow		amtsfrei	339
12 0 64 274	Letschin		amtsfrei	340
12 0 64 472	Strausberg		amtsfrei	341
12 0 64 480	Treplin	06	Lebus	342
12 0 64 484	Waldsiedersdorf	08	Märkische Schweiz	343
12 0 64 448	Seelow		amtsfrei	344
12 0 64 408	Rehfelde	08	Märkische Schweiz	345
12 0 64 222	Höhenland	03	Falkenberg-Höhe	346
12 0 64 482	Vierlinden	12	Seelow-Land	347
12 0 64 512	Wriezen		amtsfrei	348
12 0 64 512	Wriezen		amtsfrei	349
12 0 64 371	Oderaue	14	Barnim-Oderbruch	350
12 0 64 538	Zechin	04	Golzow	351
12 0 64 539	Zeschdorf	06	Lebus	352
12 0 64 408	Rehfelde	08	Märkische Schweiz	353
12 0 65 084	Fürstenberg/Havel		amtsfrei	354
12 0 65 356	Zehdenick		amtsfrei	355
12 0 65 084	Fürstenberg/Havel		amtsfrei	356
12 0 65 036	Birkenwerder		amtsfrei	357
12 0 65 084	Fürstenberg/Havel		amtsfrei	358
12 0 65 084	Fürstenberg/Havel		amtsfrei	359
12 0 65 356	Zehdenick		amtsfrei	360
12 0 65 100	Gransee	02	Gransee und Gemeinden	361
12 0 65 193	Liebenwalde		amtsfrei	362
12 0 65 256	Oranienburg		amtsfrei	363
12 0 65 084	Fürstenberg/Havel		amtsfrei	364
12 0 65 256	Oranienburg		amtsfrei	365
12 0 65 096	Gliencke/Nordbahn		amtsfrei	366
12 0 65 100	Gransee	02	Gransee und Gemeinden	367
12 0 65 117	Großwoltersdorf	02	Gransee und Gemeinden	368
12 0 65 193	Liebenwalde		amtsfrei	369
12 0 65 136	Hennigsdorf		amtsfrei	370
12 0 65 084	Fürstenberg/Havel		amtsfrei	371

4. Schlüsselbrücke zwischen den Gemeindeschlüsselnummern

Lfd. Nr.	Gebietsstand: 31.12.2002			
	Schlüssel-Nr.	Gemeinde	Amts-Nr.	Amt
372	12 0 65 144	Hohen Neuendorf		amtsfrei
373	12 0 65 152	Kappe	09	Zehdenick und Gemeinden
374	12 0 65 156	Klein-Mutz	09	Zehdenick und Gemeinden
375	12 0 65 165	Kremmen		amtsfrei
376	12 0 65 168	Kreuzbruch	04	Liebenwalde
377	12 0 65 172	Krewelin	09	Zehdenick und Gemeinden
378	12 0 65 176	Kurtschlag	09	Zehdenick und Gemeinden
379	12 0 65 180	Leegebruch		amtsfrei
380	12 0 65 184	Lehnitz	07	Oranienburg-Land
381	12 0 65 188	Liebenthal	04	Liebenwalde
382	12 0 65 192	Liebenwalde	04	Liebenwalde
383	12 0 65 198	Löwenberger Land		amtsfrei
384	12 0 65 200	Malz	07	Oranienburg-Land
385	12 0 65 204	Marienthal	09	Zehdenick und Gemeinden
386	12 0 65 220	Mildenberg	09	Zehdenick und Gemeinden
387	12 0 65 224	Mühlenbeck	08	Schildow
388	12 0 65 228	Nassenheide	07	Oranienburg-Land
389	12 0 65 244	Neuholland	04	Liebenwalde
390	12 0 65 251	Oberkrämer		amtsfrei
391	12 0 65 256	Oranienburg		amtsfrei
392	12 0 65 264	Rönnebeck	02	Gransee und Gemeinden
393	12 0 65 268	Schildow	08	Schildow
394	12 0 65 272	Schmachtenhagen	07	Oranienburg-Land
395	12 0 65 276	Schönermark	02	Gransee und Gemeinden
396	12 0 65 280	Schönfließ	08	Schildow
397	12 0 65 284	Schulzendorf	02	Gransee und Gemeinden
398	12 0 65 301	Sonnenberg	02	Gransee und Gemeinden
399	12 0 65 308	Steinförde	01	Fürstenberg
400	12 0 65 310	Stechlin	02	Gransee und Gemeinden
401	12 0 65 312	Stolpe	08	Schildow
402	12 0 65 324	Tornow	01	Fürstenberg
403	12 0 65 332	Velten		amtsfrei
404	12 0 65 340	Wensickendorf	07	Oranienburg-Land
405	12 0 65 344	Wesendorf	09	Zehdenick und Gemeinden
406	12 0 65 352	Zabelsdorf	09	Zehdenick und Gemeinden
407	12 0 65 356	Zehdenick	09	Zehdenick und Gemeinden
408	12 0 65 360	Zehlendorf	07	Oranienburg-Land
409	12 0 65 368	Zootzen	01	Fürstenberg
410	12 0 65 372	Zühlsdorf	08	Schildow
411	12 0 66 008	Altdöbern	01	Altdöbern
412	12 0 66 024	Bischdorf	05	Lübbenau/Spreewald
413	12 0 66 028	Boblitz	05	Lübbenau/Spreewald
414	12 0 66 032	Bolschwitz	03	Calau
415	12 0 66 040	Bronkow	03	Calau
416	12 0 66 052	Calau	03	Calau
417	12 0 66 064	Frauendorf	06	Ortrand
418	12 0 66 084	Groß Beuchow	05	Lübbenau/Spreewald
419	12 0 66 092	Groß Lübbenau	05	Lübbenau/Spreewald
420	12 0 66 096	Groß-Klessow	05	Lübbenau/Spreewald
421	12 0 66 100	Groß-Mehßow	03	Calau
422	12 0 66 104	Großkmehlen	06	Ortrand
423	12 0 66 112	Großräschen		amtsfrei
424	12 0 66 116	Grünewald	07	Ruhland

zum Gebietsstand 31.12.2002 und 31.12.2004

Gebietsstand: 31.12.2004				Lfd.
Schlüssel-Nr.	Gemeinde	Amts-Nr.	Amt	Nr.
12 0 65 144	Hohen Neuendorf		amtsfrei	372
12 0 65 356	Zehdenick		amtsfrei	373
12 0 65 356	Zehdenick		amtsfrei	374
12 0 65 165	Kremmen		amtsfrei	375
12 0 65 193	Liebenwalde		amtsfrei	376
12 0 65 356	Zehdenick		amtsfrei	377
12 0 65 356	Zehdenick		amtsfrei	378
12 0 65 180	Leegebruch		amtsfrei	379
12 0 65 256	Oranienburg		amtsfrei	380
12 0 65 193	Liebenwalde		amtsfrei	381
12 0 65 193	Liebenwalde		amtsfrei	382
12 0 65 198	Löwenberger Land		amtsfrei	383
12 0 65 256	Oranienburg		amtsfrei	384
12 0 65 356	Zehdenick		amtsfrei	385
12 0 65 356	Zehdenick		amtsfrei	386
12 0 65 225	Mühlenbecker Land		amtsfrei	387
12 0 65 198	Löwenberger Land		amtsfrei	388
12 0 65 193	Liebenwalde		amtsfrei	389
12 0 65 251	Oberkrämer		amtsfrei	390
12 0 65 256	Oranienburg		amtsfrei	391
12 0 65 301	Sonnenberg	02	Gransee und Gemeinden	392
12 0 65 225	Mühlenbecker Land		amtsfrei	393
12 0 65 256	Oranienburg		amtsfrei	394
12 0 65 276	Schönermark	02	Gransee und Gemeinden	395
12 0 65 225	Mühlenbecker Land		amtsfrei	396
12 0 65 301	Sonnenberg	02	Gransee und Gemeinden	397
12 0 65 301	Sonnenberg	02	Gransee und Gemeinden	398
12 0 65 084	Fürstenberg/Havel		amtsfrei	399
12 0 65 310	Stechlin	02	Gransee und Gemeinden	400
12 0 65 144	Hohen Neuendorf		amtsfrei	401
12 0 65 084	Fürstenberg/Havel		amtsfrei	402
12 0 65 332	Velten		amtsfrei	403
12 0 65 256	Oranienburg		amtsfrei	404
12 0 65 356	Zehdenick		amtsfrei	405
12 0 65 356	Zehdenick		amtsfrei	406
12 0 65 356	Zehdenick		amtsfrei	407
12 0 65 256	Oranienburg		amtsfrei	408
12 0 65 084	Fürstenberg/Havel		amtsfrei	409
12 0 65 225	Mühlenbecker Land		amtsfrei	410
12 0 66 008	Altdöbern	01	Altdöbern	411
12 0 66 196	Lübbenau/Spreewald		amtsfrei	412
12 0 66 196	Lübbenau/Spreewald		amtsfrei	413
12 0 66 052	Calau		amtsfrei	414
12 0 66 041	Bronkow	01	Altdöbern	415
12 0 66 052	Calau		amtsfrei	416
12 0 66 064	Frauendorf	06	Ortrand	417
12 0 66 196	Lübbenau/Spreewald		amtsfrei	418
12 0 66 196	Lübbenau/Spreewald		amtsfrei	419
12 0 66 196	Lübbenau/Spreewald		amtsfrei	420
12 0 66 052	Calau		amtsfrei	421
12 0 66 104	Großkmehlen	06	Ortrand	422
12 0 66 112	Großräschen		amtsfrei	423
12 0 66 116	Grünwald	07	Ruhland	424

4. Schlüsselbrücke zwischen den Gemeindeschlüsselnummern

Lfd. Nr.	Gebietsstand: 31.12.2002			
	Schlüssel-Nr.	Gemeinde	Amts-Nr.	Amt
425	12 0 66 120	Guteborn	07	Ruhland
426	12 0 66 124	Hermisdorf	07	Ruhland
427	12 0 66 128	Hindenberg	05	Lübbenau/Spreewald
428	12 0 66 132	Hohenbocka	07	Ruhland
429	12 0 66 148	Kemmen	03	Calau
430	12 0 66 152	Kittlitz	05	Lübbenau/Spreewald
431	12 0 66 156	Klein Radden	05	Lübbenau/Spreewald
432	12 0 66 164	Koßwig	09	Vetschau
433	12 0 66 168	Kroppen	06	Ortrand
434	12 0 66 172	Laasow	09	Vetschau
435	12 0 66 176	Lauchhammer		amtsfrei
436	12 0 66 180	Leipe	05	Lübbenau/Spreewald
437	12 0 66 188	Lindenau	06	Ortrand
438	12 0 66 192	Lipten	01	Altdöbern
439	12 0 66 196	Lübbenau/Spreewald	05	Lübbenau/Spreewald
440	12 0 66 202	Luckaitztal	01	Altdöbern
441	12 0 66 204	Lug	01	Altdöbern
442	12 0 66 212	Missen	09	Vetschau
443	12 0 66 216	Mlode	03	Calau
444	12 0 66 226	Neu-Seeland	01	Altdöbern
445	12 0 66 228	Neupetershain	01	Altdöbern
446	12 0 66 240	Ortrand	06	Ortrand
447	12 0 66 248	Raddusch	09	Vetschau
448	12 0 66 252	Ragow	05	Lübbenau/Spreewald
449	12 0 66 272	Ruhland	07	Ruhland
450	12 0 66 280	Saßleben	03	Calau
451	12 0 66 285	Schipkau		amtsfrei
452	12 0 66 292	Schwarzbach	07	Ruhland
453	12 0 66 296	Schwarzheide		amtsfrei
454	12 0 66 304	Senftenberg		amtsfrei
455	12 0 66 316	Tettau	06	Ortrand
456	12 0 66 320	Vetschau/Spreewald	09	Vetschau
457	12 0 66 324	Werchow	03	Calau
458	12 0 67 008	Alt Golm	03	Glienicke/Rietz-Neuendorf
459	12 0 67 024	Bad Saarow	07	Scharmützelsee
460	12 0 67 036	Beeskow		amtsfrei
461	12 0 67 040	Berkenbrück	06	Odervorland
462	12 0 67 060	Bremsdorf	08	Schlaubetal
463	12 0 67 072	Briesen (Mark)	06	Odervorland
464	12 0 67 076	Brieskow-Finkenheerd	01	Brieskow-Finkenheerd
465	12 0 67 080	Buchholz	10	Steinhöfel/Heinersdorf
466	12 0 67 088	Bugk	11	Storkow (Mark)
467	12 0 67 104	Dammendorf	08	Schlaubetal
468	12 0 67 108	Demnitz	10	Steinhöfel/Heinersdorf
469	12 0 67 112	Diensdorf-Radlow	07	Scharmützelsee
470	12 0 67 120	Eisenhüttenstadt		amtsfrei
471	12 0 67 124	Erkner		amtsfrei
472	12 0 67 132	Falkenberg	06	Odervorland
473	12 0 67 137	Friedland	02	Friedland (Niederlausitz)
474	12 0 67 140	Fünfeichen	08	Schlaubetal
475	12 0 67 144	Fürstenwalde/Spree		amtsfrei
476	12 0 67 152	Glienicke	03	Glienicke/Rietz-Neuendorf
477	12 0 67 164	Görsdorf b.Storkow	11	Storkow (Mark)

zum Gebietsstand 31.12.2002 und 31.12.2004

Gebietsstand: 31.12.2004				Lfd.
Schlüssel-Nr.	Gemeinde	Amts-Nr.	Amt	Nr.
12 0 66 120	Guteborn	07	Ruhland	425
12 0 66 124	Hermsdorf	07	Ruhland	426
12 0 66 196	Lübbenau/Spreewald		amtsfrei	427
12 0 66 132	Hohenbocka	07	Ruhland	428
12 0 66 052	Calau		amtsfrei	429
12 0 66 196	Lübbenau/Spreewald		amtsfrei	430
12 0 66 196	Lübbenau/Spreewald		amtsfrei	431
12 0 66 320	Vetschau/Spreewald		amtsfrei	432
12 0 66 168	Kroppen	06	Ortrand	433
12 0 66 320	Vetschau/Spreewald		amtsfrei	434
12 0 66 176	Lauchhammer		amtsfrei	435
12 0 66 196	Lübbenau/Spreewald		amtsfrei	436
12 0 66 188	Lindenau	06	Ortrand	437
12 0 66 041	Bronkow	01	Altdöbern	438
12 0 66 196	Lübbenau/Spreewald		amtsfrei	439
12 0 66 202	Luckaitztal	01	Altdöbern	440
12 0 66 041	Bronkow	01	Altdöbern	441
12 0 66 320	Vetschau/Spreewald		amtsfrei	442
12 0 66 052	Calau		amtsfrei	443
12 0 66 226	Neu-Seeland	01	Altdöbern	444
12 0 66 228	Neupetershain	01	Altdöbern	445
12 0 66 240	Ortrand	06	Ortrand	446
12 0 66 320	Vetschau/Spreewald		amtsfrei	447
12 0 66 196	Lübbenau/Spreewald		amtsfrei	448
12 0 66 272	Ruhland	07	Ruhland	449
12 0 66 052	Calau		amtsfrei	450
12 0 66 285	Schipkau		amtsfrei	451
12 0 66 292	Schwarzbach	07	Ruhland	452
12 0 66 296	Schwarzheide		amtsfrei	453
12 0 66 304	Senftenberg		amtsfrei	454
12 0 66 316	Tettau	06	Ortrand	455
12 0 66 320	Vetschau/Spreewald		amtsfrei	456
12 0 66 052	Calau		amtsfrei	457
12 0 67 426	Rietz-Neuendorf		amtsfrei	458
12 0 67 024	Bad Saarow	07	Scharmützelsee	459
12 0 67 036	Beeskow		amtsfrei	460
12 0 67 040	Berkenbrück	06	Odervorland	461
12 0 67 438	Schlaubetal	08	Schlaubetal	462
12 0 67 072	Briesen (Mark)	06	Odervorland	463
12 0 67 076	Brieskow-Finkenheerd	01	Brieskow-Finkenheerd	464
12 0 67 473	Steinhöfel		amtsfrei	465
12 0 67 481	Storkow (Mark)		amtsfrei	466
12 0 67 205	Grunow-Dammendorf	08	Schlaubetal	467
12 0 67 473	Steinhöfel		amtsfrei	468
12 0 67 112	Diensdorf-Radlow	07	Scharmützelsee	469
12 0 67 120	Eisenhüttenstadt		amtsfrei	470
12 0 67 124	Erkner		amtsfrei	471
12 0 67 310	Madlitz-Wilmersdorf	06	Odervorland	472
12 0 67 137	Friedland		amtsfrei	473
12 0 67 438	Schlaubetal	08	Schlaubetal	474
12 0 67 144	Fürstenwalde/Spree		amtsfrei	475
12 0 67 426	Rietz-Neuendorf		amtsfrei	476
12 0 67 481	Storkow (Mark)		amtsfrei	477

4. Schlüsselbrücke zwischen den Gemeindeschlüsselnummern

Lfd. Nr.	Gebietsstand: 31.12.2002			
	Schlüssel-Nr.	Gemeinde	Amts-Nr.	Amt
478	12 0 67 172	Gosen	09	Spreenhagen
479	12 0 67 176	Groß Eichholz	11	Storkow (Mark)
480	12 0 67 180	Groß Lindow	01	Brieskow-Finkenheerd
481	12 0 67 184	Groß Muckrow	02	Friedland (Niederlausitz)
482	12 0 67 192	Groß Schauen	11	Storkow (Mark)
483	12 0 67 201	Grünheide (Mark)	04	Grünheide (Mark)
484	12 0 67 204	Grunow	08	Schlaubetal
485	12 0 67 212	Hangelsberg	04	Grünheide (Mark)
486	12 0 67 237	Jacobsdorf	06	Odervorland
487	12 0 67 252	Kehrigk	11	Storkow (Mark)
488	12 0 67 260	Kieselwitz	08	Schlaubetal
489	12 0 67 284	Kummersdorf	11	Storkow (Mark)
490	12 0 67 288	Langewahl	07	Scharmützelsee
491	12 0 67 292	Lawitz	05	Neuzelle
492	12 0 67 310	Madlitz-Wilmersdorf	06	Odervorland
493	12 0 67 312	Markgrafpieske	09	Spreenhagen
494	12 0 67 324	Mixdorf	08	Schlaubetal
495	12 0 67 332	Mönchwinkel	04	Grünheide (Mark)
496	12 0 67 336	Müllrose	08	Schlaubetal
497	12 0 67 338	Neißemünde	05	Neuzelle
498	12 0 67 344	Neu Zittau	09	Spreenhagen
499	12 0 67 352	Neuendorf im Sande	10	Steinhöfel/Heinersdorf
500	12 0 67 357	Neuzelle	05	Neuzelle
501	12 0 67 364	Ossendorf	05	Neuzelle
502	12 0 67 380	Philadelphia	11	Storkow (Mark)
503	12 0 67 392	Pohlitz	08	Schlaubetal
504	12 0 67 397	Ragow-Merz	08	Schlaubetal
505	12 0 67 408	Rauen	09	Spreenhagen
506	12 0 67 413	Reichenwalde	07	Scharmützelsee
507	12 0 67 420	Rieplos	11	Storkow (Mark)
508	12 0 67 424	Rießen	08	Schlaubetal
509	12 0 67 426	Rietz-Neuendorf	03	Glienicke/Rietz-Neuendorf
510	12 0 67 436	Schernsdorf	08	Schlaubetal
511	12 0 67 440	Schöneiche bei Berlin		amtsfrei
512	12 0 67 456	Selchow	11	Storkow (Mark)
513	12 0 67 460	Sieversdorf	06	Odervorland
514	12 0 67 464	Spreeau	04	Grünheide (Mark)
515	12 0 67 469	Spreenhagen	09	Spreenhagen
516	12 0 67 473	Steinhöfel	10	Steinhöfel/Heinersdorf
517	12 0 67 481	Storkow (Mark)	11	Storkow (Mark)
518	12 0 67 488	Stremmen	12	Tauche
519	12 0 67 493	Tauche	12	Tauche
520	12 0 67 508	Vogelsang	01	Brieskow-Finkenheerd
521	12 0 67 520	Wendisch Rietz	07	Scharmützelsee
522	12 0 67 528	Wiesenu	01	Brieskow-Finkenheerd
523	12 0 67 544	Woltersdorf		amtsfrei
524	12 0 67 552	Ziltendorf	01	Brieskow-Finkenheerd
525	12 0 68 016	Basdorf	06	Rheinsberg
526	12 0 68 020	Berlinchen	08	Wittstock-Land
527	12 0 68 024	Betzin	01	Fehrbellin
528	12 0 68 028	Blandikow	02	Heiligengrabe/Blumenthal
529	12 0 68 036	Blesendorf	02	Heiligengrabe/Blumenthal
530	12 0 68 040	Blumenthal	02	Heiligengrabe/Blumenthal

zum Gebietsstand 31.12.2002 und 31.12.2004

Gebietsstand: 31.12.2004				Lfd.
Schlüssel-Nr.	Gemeinde	Amts-Nr.	Amt	Nr.
12 0 67 173	Gosen-Neu Zittau	09	Spreenhagen	478
12 0 67 481	Storkow (Mark)		amtsfrei	479
12 0 67 180	Groß Lindow	01	Brieskow-Finkenheerd	480
12 0 67 137	Friedland		amtsfrei	481
12 0 67 481	Storkow (Mark)		amtsfrei	482
12 0 67 201	Grünheide (Mark)		amtsfrei	483
12 0 67 205	Grunow-Dammendorf	08	Schlaubetal	484
12 0 67 201	Grünheide (Mark)		amtsfrei	485
12 0 67 237	Jacobsdorf	06	Odervorland	486
12 0 67 481	Storkow (Mark)		amtsfrei	487
12 0 67 438	Schlaubetal	08	Schlaubetal	488
12 0 67 481	Storkow (Mark)		amtsfrei	489
12 0 67 288	Langewahl	07	Scharmützelsee	490
12 0 67 292	Lawitz	05	Neuzelle	491
12 0 67 310	Madlitz-Wilmersdorf	06	Odervorland	492
12 0 67 469	Spreenhagen	09	Spreenhagen	493
12 0 67 324	Mixdorf	08	Schlaubetal	494
12 0 67 201	Grünheide (Mark)		amtsfrei	495
12 0 67 336	Müllrose	08	Schlaubetal	496
12 0 67 338	Neißemünde	05	Neuzelle	497
12 0 67 173	Gosen-Neu Zittau	09	Spreenhagen	498
12 0 67 473	Steinhöfel		amtsfrei	499
12 0 67 357	Neuzelle	05	Neuzelle	500
12 0 67 357	Neuzelle	05	Neuzelle	501
12 0 67 481	Storkow (Mark)		amtsfrei	502
12 0 67 458	Siehdichum	08	Schlaubetal	503
12 0 67 397	Ragow-Merz	08	Schlaubetal	504
12 0 67 408	Rauen	09	Spreenhagen	505
12 0 67 413	Reichenwalde	07	Scharmützelsee	506
12 0 67 481	Storkow (Mark)		amtsfrei	507
12 0 67 458	Siehdichum	08	Schlaubetal	508
12 0 67 426	Rietz-Neuendorf		amtsfrei	509
12 0 67 458	Siehdichum	08	Schlaubetal	510
12 0 67 440	Schöneiche bei Berlin		amtsfrei	511
12 0 67 481	Storkow (Mark)		amtsfrei	512
12 0 67 237	Jacobsdorf	06	Odervorland	513
12 0 67 201	Grünheide (Mark)		amtsfrei	514
12 0 67 469	Spreenhagen	09	Spreenhagen	515
12 0 67 473	Steinhöfel		amtsfrei	516
12 0 67 481	Storkow (Mark)		amtsfrei	517
12 0 67 493	Tauche		amtsfrei	518
12 0 67 493	Tauche		amtsfrei	519
12 0 67 508	Vogelsang	01	Brieskow-Finkenheerd	520
12 0 67 520	Wendisch Rietz	07	Scharmützelsee	521
12 0 67 528	Wiesenu	01	Brieskow-Finkenheerd	522
12 0 67 544	Woltersdorf		amtsfrei	523
12 0 67 552	Ziltendorf	01	Brieskow-Finkenheerd	524
12 0 68 353	Rheinsberg		amtsfrei	525
12 0 68 468	Wittstock/Dosse		amtsfrei	526
12 0 68 117	Fehrbellin		amtsfrei	527
12 0 68 181	Heiligengrabe		amtsfrei	528
12 0 68 181	Heiligengrabe		amtsfrei	529
12 0 68 181	Heiligengrabe		amtsfrei	530

4. Schlüsselbrücke zwischen den Gemeindeschlüsselnummern

Lfd. Nr.	Gebietsstand: 31.12.2002			
	Schlüssel-Nr.	Gemeinde	Amts-Nr.	Amt
531	12 0 68 048	Braunsberg	06	Rheinsberg
532	12 0 68 052	Breddin	05	Neustadt (Dosse)
533	12 0 68 060	Brunne	01	Fehrbellin
534	12 0 68 068	Christdorf	08	Wittstock-Land
535	12 0 68 072	Dabergotz	07	Temnitz
536	12 0 68 080	Dechtow	01	Fehrbellin
537	12 0 68 088	Deutschhof	01	Fehrbellin
538	12 0 68 092	Dierberg	06	Rheinsberg
539	12 0 68 096	Dorf-Zechlin	06	Rheinsberg
540	12 0 68 100	Dossow	08	Wittstock-Land
541	12 0 68 104	Dranse	08	Wittstock-Land
542	12 0 68 109	Dreetz	05	Neustadt (Dosse)
543	12 0 68 112	Drewen	03	Kyritz
544	12 0 68 116	Fehrbellin	01	Fehrbellin
545	12 0 68 120	Flecken Zechlin	08	Wittstock-Land
546	12 0 68 128	Fretzdorf	08	Wittstock-Land
547	12 0 68 132	Freyenstein	08	Wittstock-Land
548	12 0 68 136	Gadow	08	Wittstock-Land
549	12 0 68 148	Garz	07	Temnitz
550	12 0 68 156	Goldbeck	08	Wittstock-Land
551	12 0 68 164	Grabow bei Blumenthal	02	Heiligengrabe/Blumenthal
552	12 0 68 168	Groß Haßlow	08	Wittstock-Land
553	12 0 68 172	Großzerlang	06	Rheinsberg
554	12 0 68 176	Hakenberg	01	Fehrbellin
555	12 0 68 180	Heiligengrabe	02	Heiligengrabe/Blumenthal
556	12 0 68 184	Heinrichsdorf	06	Rheinsberg
557	12 0 68 188	Herzberg (Mark)	04	Lindow (Mark)
558	12 0 68 192	Herzsprung	08	Wittstock-Land
559	12 0 68 196	Hindenberg	04	Lindow (Mark)
560	12 0 68 208	Jabel	02	Heiligengrabe/Blumenthal
561	12 0 68 212	Kagar	06	Rheinsberg
562	12 0 68 220	Karweese	01	Fehrbellin
563	12 0 68 236	Kleinzerlang	06	Rheinsberg
564	12 0 68 244	Königsberg	08	Wittstock-Land
565	12 0 68 248	Königshorst	01	Fehrbellin
566	12 0 68 264	Kyritz	03	Kyritz
567	12 0 68 268	Langen	01	Fehrbellin
568	12 0 68 272	Lentzke	01	Fehrbellin
569	12 0 68 276	Liebenthal	02	Heiligengrabe/Blumenthal
570	12 0 68 280	Lindow (Mark)	04	Lindow (Mark)
571	12 0 68 284	Linow	06	Rheinsberg
572	12 0 68 288	Linum	01	Fehrbellin
573	12 0 68 300	Luhme	06	Rheinsberg
574	12 0 68 304	Manker	01	Fehrbellin
575	12 0 68 306	Märkisch Linden	07	Temnitz
576	12 0 68 308	Maulbeerwalde	02	Heiligengrabe/Blumenthal
577	12 0 68 320	Neuruppin		amtsfrei
578	12 0 68 324	Neustadt (Dosse)	05	Neustadt (Dosse)
579	12 0 68 328	Niemerlang	08	Wittstock-Land
580	12 0 68 332	Papenbruch	02	Heiligengrabe/Blumenthal
581	12 0 68 340	Protzen	01	Fehrbellin
582	12 0 68 352	Rheinsberg	06	Rheinsberg
583	12 0 68 364	Rosenwinkel	02	Heiligengrabe/Blumenthal

zum Gebietsstand 31.12.2002 und 31.12.2004

Gebietsstand: 31.12.2004				Lfd.
Schlüssel-Nr.	Gemeinde	Amts-Nr.	Amt	Nr.
12 0 68 353	Rheinsberg		amtsfrei	531
12 0 68 052	Breddin	05	Neustadt (Dosse)	532
12 0 68 117	Fehrbellin		amtsfrei	533
12 0 68 468	Wittstock/Dosse		amtsfrei	534
12 0 68 072	Dabergotz	07	Temnitz	535
12 0 68 117	Fehrbellin		amtsfrei	536
12 0 68 117	Fehrbellin		amtsfrei	537
12 0 68 353	Rheinsberg		amtsfrei	538
12 0 68 353	Rheinsberg		amtsfrei	539
12 0 68 468	Wittstock/Dosse		amtsfrei	540
12 0 68 468	Wittstock/Dosse		amtsfrei	541
12 0 68 109	Dreetz	05	Neustadt (Dosse)	542
12 0 68 264	Kyritz		amtsfrei	543
12 0 68 117	Fehrbellin		amtsfrei	544
12 0 68 353	Rheinsberg		amtsfrei	545
12 0 68 468	Wittstock/Dosse		amtsfrei	546
12 0 68 468	Wittstock/Dosse		amtsfrei	547
12 0 68 468	Wittstock/Dosse		amtsfrei	548
12 0 68 426	Temnitztal	07	Temnitz	549
12 0 68 468	Wittstock/Dosse		amtsfrei	550
12 0 68 181	Heiligengrabe		amtsfrei	551
12 0 68 468	Wittstock/Dosse		amtsfrei	552
12 0 68 353	Rheinsberg		amtsfrei	553
12 0 68 117	Fehrbellin		amtsfrei	554
12 0 68 181	Heiligengrabe		amtsfrei	555
12 0 68 353	Rheinsberg		amtsfrei	556
12 0 68 188	Herzberg (Mark)	04	Lindow (Mark)	557
12 0 68 181	Heiligengrabe		amtsfrei	558
12 0 68 280	Lindow (Mark)	04	Lindow (Mark)	559
12 0 68 181	Heiligengrabe		amtsfrei	560
12 0 68 353	Rheinsberg		amtsfrei	561
12 0 68 117	Fehrbellin		amtsfrei	562
12 0 68 353	Rheinsberg		amtsfrei	563
12 0 68 181	Heiligengrabe		amtsfrei	564
12 0 68 117	Fehrbellin		amtsfrei	565
12 0 68 264	Kyritz		amtsfrei	566
12 0 68 117	Fehrbellin		amtsfrei	567
12 0 68 117	Fehrbellin		amtsfrei	568
12 0 68 181	Heiligengrabe		amtsfrei	569
12 0 68 280	Lindow (Mark)	04	Lindow (Mark)	570
12 0 68 353	Rheinsberg		amtsfrei	571
12 0 68 117	Fehrbellin		amtsfrei	572
12 0 68 353	Rheinsberg		amtsfrei	573
12 0 68 117	Fehrbellin		amtsfrei	574
12 0 68 306	Märkisch Linden	07	Temnitz	575
12 0 68 181	Heiligengrabe		amtsfrei	576
12 0 68 320	Neuruppin		amtsfrei	577
12 0 68 324	Neustadt (Dosse)	05	Neustadt (Dosse)	578
12 0 68 468	Wittstock/Dosse		amtsfrei	579
12 0 68 181	Heiligengrabe		amtsfrei	580
12 0 68 117	Fehrbellin		amtsfrei	581
12 0 68 353	Rheinsberg		amtsfrei	582
12 0 68 181	Heiligengrabe		amtsfrei	583

4. Schlüsselbrücke zwischen den Gemeindeschlüsselnummern

Lfd. Nr.	Gebietsstand: 31.12.2002			
	Schlüssel-Nr.	Gemeinde	Amts-Nr.	Amt
584	12 0 68 368	Rosow	08	Wittstock-Land
585	12 0 68 372	Rüthnick	04	Lindow (Mark)
586	12 0 68 380	Schönberg (Mark)	04	Lindow (Mark)
587	12 0 68 388	Schwanow	06	Rheinsberg
588	12 0 68 392	Schweinrich	08	Wittstock-Land
589	12 0 68 404	Sewekow	08	Wittstock-Land
590	12 0 68 409	Sieversdorf-Hohenofen	05	Neustadt (Dosse)
591	12 0 68 413	Storbeck-Frankendorf	07	Temnitz
592	12 0 68 417	Stüdenitz-Schönermark	05	Neustadt (Dosse)
593	12 0 68 420	Tarmow	01	Fehrbellin
594	12 0 68 425	Temnitzquell	07	Temnitz
595	12 0 68 426	Temnitztal	07	Temnitz
596	12 0 68 437	Vielitzsee	04	Lindow (Mark)
597	12 0 68 440	Walchow	01	Fehrbellin
598	12 0 68 444	Wall	01	Fehrbellin
599	12 0 68 448	Wallitz	06	Rheinsberg
600	12 0 68 452	Walsleben	07	Temnitz
601	12 0 68 460	Wernikow	02	Heiligengrabe/Blumenthal
602	12 0 68 468	Wittstock/Dosse		amtsfrei
603	12 0 68 472	Wulfersdorf	08	Wittstock-Land
604	12 0 68 477	Wusterhausen/Dosse		amtsfrei
605	12 0 68 480	Wustrau-Alt friesack	01	Fehrbellin
606	12 0 68 484	Zaatzke	02	Heiligengrabe/Blumenthal
607	12 0 68 488	Zechlinerhütte	06	Rheinsberg
608	12 0 68 492	Zechow	06	Rheinsberg
609	12 0 68 496	Zempow	08	Wittstock-Land
610	12 0 68 501	Zernitz-Lohm	05	Neustadt (Dosse)
611	12 0 68 504	Zootzen	08	Wittstock-Land
612	12 0 68 508	Zühlen	06	Rheinsberg
613	12 0 69 017	Beelitz		amtsfrei
614	12 0 69 018	Beetzsee	02	Beetzsee
615	12 0 69 019	Beetzseeheide	02	Beetzsee
616	12 0 69 020	Belzig	03	Belzig
617	12 0 69 028	Bensdorf	17	Wusterwitz
618	12 0 69 036	Bergholz-Rehbrücke	11	Rehbrücke
619	12 0 69 044	Bochow	07	Groß Kreutz
620	12 0 69 052	Borkheide	04	Brück
621	12 0 69 056	Borkwalde	04	Brück
622	12 0 69 076	Brück	04	Brück
623	12 0 69 089	Buckautal	18	Ziesar
624	12 0 69 124	Deetz	07	Groß Kreutz
625	12 0 69 128	Derwitz	07	Groß Kreutz
626	12 0 69 156	Fahlhorst	11	Rehbrücke
627	12 0 69 160	Fahrland	06	Fahrland
628	12 0 69 184	Fresdorf	09	Michendorf
629	12 0 69 208	Gollwitz	05	Emster-Havel
630	12 0 69 212	Golm	15	Werder
631	12 0 69 216	Golzow	04	Brück
632	12 0 69 224	Görzke	18	Ziesar
633	12 0 69 228	Götz	05	Emster-Havel
634	12 0 69 232	Gräben	18	Ziesar
635	12 0 69 244	Groß Glienicke	06	Fahrland
636	12 0 69 248	Groß Kreutz	07	Groß Kreutz

zum Gebietsstand 31.12.2002 und 31.12.2004

Gebietsstand: 31.12.2004				Lfd.
Schlüssel-Nr.	Gemeinde	Amts-Nr.	Amt	Nr.
12 0 68 468	Wittstock/Dosse		amtsfrei	584
12 0 68 372	Rüthnick	04	Lindow (Mark)	585
12 0 68 280	Lindow (Mark)	04	Lindow (Mark)	586
12 0 68 353	Rheinsberg		amtsfrei	587
12 0 68 468	Wittstock/Dosse		amtsfrei	588
12 0 68 468	Wittstock/Dosse		amtsfrei	589
12 0 68 409	Sieversdorf-Hohenofen	05	Neustadt (Dosse)	590
12 0 68 413	Storbeck-Frankendorf	07	Temnitz	591
12 0 68 417	Stüdenitz-Schönermark	05	Neustadt (Dosse)	592
12 0 68 117	Fehrbellin		amtsfrei	593
12 0 68 425	Temnitzquell	07	Temnitz	594
12 0 68 426	Temnitztal	07	Temnitz	595
12 0 68 437	Vielitzsee	04	Lindow (Mark)	596
12 0 68 117	Fehrbellin		amtsfrei	597
12 0 68 117	Fehrbellin		amtsfrei	598
12 0 68 353	Rheinsberg		amtsfrei	599
12 0 68 452	Walsleben	07	Temnitz	600
12 0 68 181	Heiligengrabe		amtsfrei	601
12 0 68 468	Wittstock/Dosse		amtsfrei	602
12 0 68 468	Wittstock/Dosse		amtsfrei	603
12 0 68 477	Wusterhausen/Dosse		amtsfrei	604
12 0 68 117	Fehrbellin		amtsfrei	605
12 0 68 181	Heiligengrabe		amtsfrei	606
12 0 68 353	Rheinsberg		amtsfrei	607
12 0 68 353	Rheinsberg		amtsfrei	608
12 0 68 468	Wittstock/Dosse		amtsfrei	609
12 0 68 501	Zernitz-Lohm	05	Neustadt (Dosse)	610
12 0 68 468	Wittstock/Dosse		amtsfrei	611
12 0 68 353	Rheinsberg		amtsfrei	612
12 0 69 017	Beelitz		amtsfrei	613
12 0 69 018	Beetzsee	02	Beetzsee	614
12 0 69 019	Beetzseeheide	02	Beetzsee	615
12 0 69 020	Belzig		amtsfrei	616
12 0 69 028	Bensdorf	17	Wusterwitz	617
12 0 69 454	Nuthetal		amtsfrei	618
12 0 69 249	Groß Kreutz (Havel)		amtsfrei	619
12 0 69 052	Borkheide	04	Brück	620
12 0 69 056	Borkwalde	04	Brück	621
12 0 69 076	Brück	04	Brück	622
12 0 69 089	Buckautal	18	Ziesar	623
12 0 69 249	Groß Kreutz (Havel)		amtsfrei	624
12 0 69 656	Werder (Havel)		amtsfrei	625
12 0 69 454	Nuthetal		amtsfrei	626
12 0 54 000	Potsdam		kreisfrei	627
12 0 69 397	Michendorf		amtsfrei	628
12 0 51 000	Brandenburg an der Havel		kreisfrei	629
12 0 54 000	Potsdam		kreisfrei	630
12 0 69 216	Golzow	04	Brück	631
12 0 69 224	Görzke	18	Ziesar	632
12 0 69 249	Groß Kreutz (Havel)		amtsfrei	633
12 0 69 232	Gräben	18	Ziesar	634
12 0 54 000	Potsdam		kreisfrei	635
12 0 69 249	Groß Kreutz (Havel)		amtsfrei	636

4. Schlüsselbrücke zwischen den Gemeindeschlüsselnummern

Lfd. Nr.	Gebietsstand: 31.12.2002			
	Schlüssel-Nr.	Gemeinde	Amts-Nr.	Amt
637	12 0 69 264	Hagelberg	03	Belzig
638	12 0 69 270	Havelsee	02	Beetzsee
639	12 0 69 280	Jeserig	05	Emster-Havel
640	12 0 69 304	Kleinmachnow		amtsfrei
641	12 0 69 306	Kloster Lehnin		amtsfrei
642	12 0 69 324	Krielow	07	Groß Kreutz
643	12 0 69 332	Langerwisch	09	Michendorf
644	12 0 69 345	Linthe	04	Brück
645	12 0 69 348	Lobbese	14	Treuenbrietzen
646	12 0 69 360	Lühsdorf	14	Treuenbrietzen
647	12 0 69 376	Marquardt	06	Fahrland
648	12 0 69 380	Marzahna	14	Treuenbrietzen
649	12 0 69 396	Michendorf	09	Michendorf
650	12 0 69 402	Mühlenfließ	10	Niemegk
651	12 0 69 420	Neu Fahrland	06	Fahrland
652	12 0 69 448	Niemegk	10	Niemegk
653	12 0 69 452	Nudow	11	Rehbrücke
654	12 0 69 460	Päwesin	02	Beetzsee
655	12 0 69 464	Philippsthal	11	Rehbrücke
656	12 0 69 470	Planebruch	04	Brück
657	12 0 69 474	Planetel	10	Niemegk
658	12 0 69 485	Rabenstein/Fläming	10	Niemegk
659	12 0 69 537	Rosenau	17	Wusterwitz
660	12 0 69 541	Roskow	02	Beetzsee
661	12 0 69 544	Rottstock	18	Ziesar
662	12 0 69 548	Saarmund	11	Rehbrücke
663	12 0 69 556	Satzkorn	06	Fahrland
664	12 0 69 564	Schenkenberg	05	Emster-Havel
665	12 0 69 584	Schmergow	07	Groß Kreutz
666	12 0 69 588	Schwanebeck	03	Belzig
667	12 0 69 590	Schwielowsee		amtsfrei
668	12 0 69 592	Seeburg	06	Fahrland
669	12 0 69 596	Seddiner See		amtsfrei
670	12 0 69 604	Stahnsdorf		amtsfrei
671	12 0 69 612	Stücken	09	Michendorf
672	12 0 69 616	Teltow		amtsfrei
673	12 0 69 620	Töplitz	15	Werder
674	12 0 69 624	Trechwitz	05	Emster-Havel
675	12 0 69 628	Tremsdorf	11	Rehbrücke
676	12 0 69 632	Treuenbrietzen	14	Treuenbrietzen
677	12 0 69 636	Uetz-Paaren	06	Fahrland
678	12 0 69 648	Wenzlow	18	Ziesar
679	12 0 69 656	Werder (Havel)		amtsfrei
680	12 0 69 665	Wiesenburg/Mark		amtsfrei
681	12 0 69 668	Wildenbruch	09	Michendorf
682	12 0 69 672	Wilhelmshorst	09	Michendorf
683	12 0 69 680	Wollin	18	Ziesar
684	12 0 69 684	Wust	05	Emster-Havel
685	12 0 69 688	Wusterwitz	17	Wusterwitz
686	12 0 69 696	Ziesar	18	Ziesar
687	12 0 70 008	Bad Wilsnack	01	Bad Wilsnack/Weisen
688	12 0 70 028	Berge	09	Putlitz-Berge
689	12 0 70 032	Besandten	05	Lenzen-Elbtalae

zum Gebietsstand 31.12.2002 und 31.12.2004

Gebietsstand: 31.12.2004				Lfd.
Schlüssel-Nr.	Gemeinde	Amts-Nr.	Amt	Nr.
12 0 69 020	Belzig	02	amtsfrei	637
12 0 69 270	Havelsee		Beetzsee	638
12 0 69 249	Groß Kreutz (Havel)		amtsfrei	639
12 0 69 304	Kleinmachnow		amtsfrei	640
12 0 69 306	Kloster Lehnin		amtsfrei	641
12 0 69 249	Groß Kreutz (Havel)	04	amtsfrei	642
12 0 69 397	Michendorf		amtsfrei	643
12 0 69 345	Linthe		Brück	644
12 0 69 632	Treuenbrietzen		amtsfrei	645
12 0 69 632	Treuenbrietzen		amtsfrei	646
12 0 54 000	Potsdam	10	kreisfrei	647
12 0 69 632	Treuenbrietzen		amtsfrei	648
12 0 69 397	Michendorf		amtsfrei	649
12 0 69 402	Mühlenfließ		Niemegk	650
12 0 54 000	Potsdam		kreisfrei	651
12 0 69 448	Niemegk	10	Niemegk	652
12 0 69 454	Nuthetal		amtsfrei	653
12 0 69 460	Päwesin		Beetzsee	654
12 0 69 454	Nuthetal		amtsfrei	655
12 0 69 470	Planebruch		Brück	656
12 0 69 474	Planetal	10	Niemegk	657
12 0 69 485	Rabenstein/Fläming		Niemegk	658
12 0 69 537	Rosenau		Wusterwitz	659
12 0 69 541	Roskow		Beetzsee	660
12 0 69 232	Gräben		Ziesar	661
12 0 69 454	Nuthetal	18	amtsfrei	662
12 0 54 000	Potsdam		kreisfrei	663
12 0 69 249	Groß Kreutz (Havel)		amtsfrei	664
12 0 69 249	Groß Kreutz (Havel)		amtsfrei	665
12 0 69 020	Belzig		amtsfrei	666
12 0 69 590	Schwielowsee	18	amtsfrei	667
12 0 63 056	Dallgow-Döberitz		amtsfrei	668
12 0 69 596	Seddiner See		amtsfrei	669
12 0 69 604	Stahnsdorf		amtsfrei	670
12 0 69 397	Michendorf		amtsfrei	671
12 0 69 616	Teltow	18	amtsfrei	672
12 0 69 656	Werder (Havel)		amtsfrei	673
12 0 69 306	Kloster Lehnin		amtsfrei	674
12 0 69 454	Nuthetal		amtsfrei	675
12 0 69 632	Treuenbrietzen		amtsfrei	676
12 0 54 000	Potsdam	18	kreisfrei	677
12 0 69 648	Wenzlow		Ziesar	678
12 0 69 656	Werder (Havel)		amtsfrei	679
12 0 69 665	Wiesenburg/Mark		amtsfrei	680
12 0 69 397	Michendorf		amtsfrei	681
12 0 69 397	Michendorf	18	amtsfrei	682
12 0 69 680	Wollin		Ziesar	683
12 0 51 000	Brandenburg an der Havel		kreisfrei	684
12 0 69 688	Wusterwitz		Wusterwitz	685
12 0 69 696	Ziesar		Ziesar	686
12 0 70 008	Bad Wilsnack		Bad Wilsnack/Weisen	687
12 0 70 028	Berge	09	Putlitz-Berge	688
12 0 70 246	Lenzerwische		Lenzen-Elbtalaue	689

4. Schlüsselbrücke zwischen den Gemeindeschlüsselnummern

Lfd. Nr.	Gebietsstand: 31.12.2002			
	Schlüssel-Nr.	Gemeinde	Amts-Nr.	Amt
690	12 0 70 044	Boberow	04	Karstädt
691	12 0 70 052	Breese	01	Bad Wilsnack/Weisen
692	12 0 70 060	Cumlosen	05	Lenzen-Elbtalaue
693	12 0 70 080	Eldenburg	05	Lenzen-Elbtalaue
694	12 0 70 096	Gerdshagen	06	Meyenburg
695	12 0 70 120	Groß Breese	01	Bad Wilsnack/Weisen
696	12 0 70 125	Groß Pankow (Prignitz)		amtsfrei
697	12 0 70 145	Gülitz-Reetz	09	Putlitz-Berge
698	12 0 70 149	Gumtow		amtsfrei
699	12 0 70 153	Halenbeck-Rohlsdorf	06	Meyenburg
700	12 0 70 173	Karstädt	04	Karstädt
701	12 0 70 222	Kümmernitztal	06	Meyenburg
702	12 0 70 236	Lanz	05	Lenzen-Elbtalaue
703	12 0 70 241	Legde/Quitze	01	Bad Wilsnack/Weisen
704	12 0 70 244	Lenzen (Elbe)	05	Lenzen-Elbtalaue
705	12 0 70 266	Marienfließ	06	Meyenburg
706	12 0 70 268	Mellen	05	Lenzen-Elbtalaue
707	12 0 70 280	Meyenburg	06	Meyenburg
708	12 0 70 284	Nebelin	04	Karstädt
709	12 0 70 296	Perleberg		amtsfrei
710	12 0 70 300	Pirow	09	Putlitz-Berge
711	12 0 70 302	Plattenburg		amtsfrei
712	12 0 70 316	Pritzwalk		amtsfrei
713	12 0 70 325	Putlitz	09	Putlitz-Berge
714	12 0 70 348	Rühstädt	01	Bad Wilsnack/Weisen
715	12 0 70 393	Triglitz	09	Putlitz-Berge
716	12 0 70 416	Weisen	01	Bad Wilsnack/Weisen
717	12 0 70 424	Wittenberge		amtsfrei
718	12 0 70 432	Wootz	05	Lenzen-Elbtalaue
719	12 0 71 004	Atterwasch	08	Schenkendöbern
720	12 0 71 008	Bagenz	06	Neuhausen/Spree
721	12 0 71 016	Bärenklau	08	Schenkendöbern
722	12 0 71 028	Briesen	01	Burg (Spreewald)
723	12 0 71 032	Burg (Spreewald)	01	Burg (Spreewald)
724	12 0 71 041	Dissen-Striesow	01	Burg (Spreewald)
725	12 0 71 044	Döbern	02	Döbern-Land
726	12 0 71 052	Drachhausen	07	Peitz
727	12 0 71 057	Drebkau		amtsfrei
728	12 0 71 060	Drehnow	07	Peitz
729	12 0 71 064	Drewitz	05	Jänschwalde
730	12 0 71 068	Drieschnitz-Kahsel	06	Neuhausen/Spree
731	12 0 71 074	Felixsee	02	Döbern-Land
732	12 0 71 076	Forst (Lausitz)		amtsfrei
733	12 0 71 080	Frauendorf	06	Neuhausen/Spree
734	12 0 71 088	Gablenz	06	Neuhausen/Spree
735	12 0 71 096	Gallinchen	06	Neuhausen/Spree
736	12 0 71 098	Gastrose-Kerkwitz	08	Schenkendöbern
737	12 0 71 104	Grabko	08	Schenkendöbern
738	12 0 71 120	Grießen	05	Jänschwalde
739	12 0 71 124	Groß Döbbern	06	Neuhausen/Spree
740	12 0 71 132	Groß Gaglow	06	Neuhausen/Spree
741	12 0 71 148	Groß Oßnig	06	Neuhausen/Spree
742	12 0 71 153	Groß Schacksdorf-Simmersdorf	04	Hornow/Simmersdorf

zum Gebietsstand 31.12.2002 und 31.12.2004

Gebietsstand: 31.12.2004				Lfd.
Schlüssel-Nr.	Gemeinde	Amts-Nr.	Amt	Nr.
12 0 70 173	Karstädt		amtsfrei	690
12 0 70 052	Breese	01	Bad Wilsnack/Weisen	691
12 0 70 060	Cumlosen	05	Lenzen-Elbtalaue	692
12 0 70 244	Lenzen (Elbe)	05	Lenzen-Elbtalaue	693
12 0 70 096	Gerdshagen	06	Meyenburg	694
12 0 70 052	Breese	01	Bad Wilsnack/Weisen	695
12 0 70 125	Groß Pankow (Prignitz)		amtsfrei	696
12 0 70 145	Gülitz-Reetz	09	Putlitz-Berge	697
12 0 70 149	Gumtow		amtsfrei	698
12 0 70 153	Halenbeck-Rohlsdorf	06	Meyenburg	699
12 0 70 173	Karstädt		amtsfrei	700
12 0 70 222	Kümmernitztal	06	Meyenburg	701
12 0 70 236	Lanz	05	Lenzen-Elbtalaue	702
12 0 70 241	Legde/Quitze	01	Bad Wilsnack/Weisen	703
12 0 70 244	Lenzen (Elbe)	05	Lenzen-Elbtalaue	704
12 0 70 266	Marienfließ	06	Meyenburg	705
12 0 70 244	Lenzen (Elbe)	05	Lenzen-Elbtalaue	706
12 0 70 280	Meyenburg	06	Meyenburg	707
12 0 70 173	Karstädt		amtsfrei	708
12 0 70 296	Perleberg		amtsfrei	709
12 0 70 300	Pirow	09	Putlitz-Berge	710
12 0 70 302	Plattenburg		amtsfrei	711
12 0 70 316	Pritzwalk		amtsfrei	712
12 0 70 325	Putlitz	09	Putlitz-Berge	713
12 0 70 348	Rühstädt	01	Bad Wilsnack/Weisen	714
12 0 70 393	Triglitz	09	Putlitz-Berge	715
12 0 70 416	Weisen	01	Bad Wilsnack/Weisen	716
12 0 70 424	Wittenberge		amtsfrei	717
12 0 70 246	Lenzerwische	05	Lenzen-Elbtalaue	718
12 0 71 337	Schenkendöbern		amtsfrei	719
12 0 71 301	Neuhausen/Spree		amtsfrei	720
12 0 71 337	Schenkendöbern		amtsfrei	721
12 0 71 028	Briesen	01	Burg (Spreewald)	722
12 0 71 032	Burg (Spreewald)	01	Burg (Spreewald)	723
12 0 71 041	Dissen-Striesow	01	Burg (Spreewald)	724
12 0 71 044	Döbern	02	Döbern-Land	725
12 0 71 052	Drachhausen	07	Peitz	726
12 0 71 057	Drebkau		amtsfrei	727
12 0 71 060	Drehnow	07	Peitz	728
12 0 71 193	Jänschwalde	07	Peitz	729
12 0 71 301	Neuhausen/Spree		amtsfrei	730
12 0 71 074	Felixsee	02	Döbern-Land	731
12 0 71 076	Forst (Lausitz)		amtsfrei	732
12 0 71 301	Neuhausen/Spree		amtsfrei	733
12 0 71 301	Neuhausen/Spree		amtsfrei	734
12 0 52 000	Cottbus		kreisfrei	735
12 0 71 337	Schenkendöbern		amtsfrei	736
12 0 71 337	Schenkendöbern		amtsfrei	737
12 0 71 193	Jänschwalde	07	Peitz	738
12 0 71 301	Neuhausen/Spree		amtsfrei	739
12 0 52 000	Cottbus		kreisfrei	740
12 0 71 301	Neuhausen/Spree		amtsfrei	741
12 0 71 153	Groß Schacksdorf-Simmersdorf	02	Döbern-Land	742

4. Schlüsselbrücke zwischen den Gemeindeschlüsselnummern

Lfd. Nr.	Gebietsstand: 31.12.2002			
	Schlüssel-Nr.	Gemeinde	Amts-Nr.	Amt
743	12 0 71 156	Grötsch	07	Peitz
744	12 0 71 160	Guben		amtsfrei
745	12 0 71 164	Guhrow	01	Burg (Spreewald)
746	12 0 71 168	Haasow	06	Neuhausen/Spree
747	12 0 71 172	Haidemühl	09	Welzow
748	12 0 71 176	Heinersbrück	07	Peitz
749	12 0 71 185	Hornow-Wadelsdorf	04	Hornow/Simmersdorf
750	12 0 71 189	Jämlitz-Klein Döben	02	Döbern-Land
751	12 0 71 192	Jänschwalde	05	Jänschwalde
752	12 0 71 212	Kathlow	06	Neuhausen/Spree
753	12 0 71 224	Kiekebusch	06	Neuhausen/Spree
754	12 0 71 228	Klein Döbbern	06	Neuhausen/Spree
755	12 0 71 244	Kolkwitz		amtsfrei
756	12 0 71 248	Komptendorf	06	Neuhausen/Spree
757	12 0 71 252	Koppatz	06	Neuhausen/Spree
758	12 0 71 260	Laubsdorf	06	Neuhausen/Spree
759	12 0 71 282	Lutzketal	08	Schenkendöbern
760	12 0 71 294	Neiße-Malxetal	02	Döbern-Land
761	12 0 71 300	Neuhausen	06	Neuhausen/Spree
762	12 0 71 304	Peitz	07	Peitz
763	12 0 71 310	Pinnow-Heideland	08	Schenkendöbern
764	12 0 71 320	Proschim	09	Welzow
765	12 0 71 328	Reuthen	02	Döbern-Land
766	12 0 71 332	Roggosen	06	Neuhausen/Spree
767	12 0 71 341	Schmogrow-Fehrow	01	Burg (Spreewald)
768	12 0 71 360	Sergen	06	Neuhausen/Spree
769	12 0 71 372	Spremberg		amtsfrei
770	12 0 71 384	Tauer	07	Peitz
771	12 0 71 386	Teichland	07	Peitz
772	12 0 71 392	Tschernitz	02	Döbern-Land
773	12 0 71 401	Turnow-Preilack	07	Peitz
774	12 0 71 408	Welzow	09	Welzow
775	12 0 71 412	Werben	01	Burg (Spreewald)
776	12 0 71 414	Wiesengrund	04	Hornow/Simmersdorf
777	12 0 71 416	Wolfshain	02	Döbern-Land
778	12 0 72 002	Am Mellensee	01	Am Mellensee
779	12 0 72 014	Baruth/Mark		amtsfrei
780	12 0 72 016	Blankenfelde	03	Blankenfelde-Mahlow
781	12 0 72 048	Dahlewitz	09	Rangsdorf
782	12 0 72 053	Dahme/Mark	04	Dahme/Mark
783	12 0 72 055	Dahmetal	04	Dahme/Mark
784	12 0 72 072	Gadsdorf	01	Am Mellensee
785	12 0 72 089	Glienick	11	Zossen
786	12 0 72 104	Groß Kienitz	03	Blankenfelde-Mahlow
787	12 0 72 108	Groß Machnow	09	Rangsdorf
788	12 0 72 112	Groß Schulzendorf	11	Zossen
789	12 0 72 120	Großbeeren		amtsfrei
790	12 0 72 132	Herbersdorf	07	Niederer Fläming
791	12 0 72 157	Ihlow	04	Dahme/Mark
792	12 0 72 164	Jühnsdorf	03	Blankenfelde-Mahlow
793	12 0 72 169	Jüterbog		amtsfrei
794	12 0 72 172	Kallinchen	11	Zossen
795	12 0 72 232	Luckenwalde		amtsfrei

zum Gebietsstand 31.12.2002 und 31.12.2004

Gebietsstand: 31.12.2004				Lfd.
Schlüssel-Nr.	Gemeinde	Amts-Nr.	Amt	Nr.
12 0 71 176	Heinersbrück	07	Peitz	743
12 0 71 160	Guben		amtsfrei	744
12 0 71 164	Guhrow	01	Burg (Spreewald)	745
12 0 71 301	Neuhausen/Spree		amtsfrei	746
12 0 71 172	Haidemühl		<i>Sonderstatus bis zur Devastierung</i>	747
12 0 71 176	Heinersbrück	07	Peitz	748
12 0 71 185	Hornow-Wadelsdorf	02	Döbern-Land	749
12 0 71 189	Jämlitz-Klein Döben	02	Döbern-Land	750
12 0 71 193	Jänschwalde	07	Peitz	751
12 0 71 301	Neuhausen/Spree		amtsfrei	752
12 0 52 000	Cottbus		kreisfrei	753
12 0 71 301	Neuhausen/Spree		amtsfrei	754
12 0 71 244	Kolkwitz		amtsfrei	755
12 0 71 301	Neuhausen/Spree		amtsfrei	756
12 0 71 301	Neuhausen/Spree		amtsfrei	757
12 0 71 301	Neuhausen/Spree		amtsfrei	758
12 0 71 337	Schenkendöbern		amtsfrei	759
12 0 71 294	Neiße-Malxetal	02	Döbern-Land	760
12 0 71 301	Neuhausen/Spree		amtsfrei	761
12 0 71 304	Peitz	07	Peitz	762
12 0 71 337	Schenkendöbern		amtsfrei	763
12 0 71 408	Welzow		amtsfrei	764
12 0 71 074	Felixsee	02	Döbern-Land	765
12 0 71 301	Neuhausen/Spree		amtsfrei	766
12 0 71 341	Schmogrow-Fehrow	01	Burg (Spreewald)	767
12 0 71 301	Neuhausen/Spree		amtsfrei	768
12 0 71 372	Spremberg		amtsfrei	769
12 0 71 384	Tauer	07	Peitz	770
12 0 71 386	Teichland	07	Peitz	771
12 0 71 392	Tschernitz	02	Döbern-Land	772
12 0 71 401	Turnow-Preilack	07	Peitz	773
12 0 71 408	Welzow		amtsfrei	774
12 0 71 412	Werben	01	Burg (Spreewald)	775
12 0 71 414	Wiesengrund	02	Döbern-Land	776
12 0 71 392	Tschernitz	02	Döbern-Land	777
12 0 72 002	Am Mellensee		amtsfrei	778
12 0 72 014	Baruth/Mark		amtsfrei	779
12 0 72 017	Blankenfelde-Mahlow		amtsfrei	780
12 0 72 017	Blankenfelde-Mahlow		amtsfrei	781
12 0 72 053	Dahme/Mark	04	Dahme/Mark	782
12 0 72 055	Dahmetal	04	Dahme/Mark	783
12 0 72 002	Am Mellensee		amtsfrei	784
12 0 72 477	Zossen		amtsfrei	785
12 0 72 017	Blankenfelde-Mahlow		amtsfrei	786
12 0 72 340	Rangsdorf		amtsfrei	787
12 0 72 240	Ludwigsfelde		amtsfrei	788
12 0 72 120	Großbeeren		amtsfrei	789
12 0 72 298	Niederer Fläming		amtsfrei	790
12 0 72 157	Ihlow	04	Dahme/Mark	791
12 0 72 017	Blankenfelde-Mahlow		amtsfrei	792
12 0 72 169	Jüterbog		amtsfrei	793
12 0 72 477	Zossen		amtsfrei	794
12 0 72 232	Luckenwalde		amtsfrei	795

4. Schlüsselbrücke zwischen den Gemeindeschlüsselnummern

Lfd. Nr.	Gebietsstand: 31.12.2002			
	Schlüssel-Nr.	Gemeinde	Amts-Nr.	Amt
796	12 0 72 236	Lüdersdorf	10	Trebbin
797	12 0 72 240	Ludwigsfelde		amtsfrei
798	12 0 72 244	Mahlow	03	Blankenfelde-Mahlow
799	12 0 72 280	Nächst Neuendorf	11	Zossen
800	12 0 72 292	Niebendorf-Heinsdorf	04	Dahme/Mark
801	12 0 72 297	Niedergörsdorf		amtsfrei
802	12 0 72 298	Niederer Fläming	07	Niederer Fläming
803	12 0 72 308	Nunsdorf	11	Zossen
804	12 0 72 312	Nuthe-Urstromtal		amtsfrei
805	12 0 72 340	Rangsdorf	09	Rangsdorf
806	12 0 72 368	Saalow	01	Am Mellensee
807	12 0 72 380	Schöna-Kolpien	04	Dahme/Mark
808	12 0 72 388	Schöneiche	11	Zossen
809	12 0 72 392	Schönhagen	10	Trebbin
810	12 0 72 421	Thyrow	10	Trebbin
811	12 0 72 426	Trebbin	10	Trebbin
812	12 0 72 428	Wahlsdorf	04	Dahme/Mark
813	12 0 72 468	Wünsdorf	11	Zossen
814	12 0 72 476	Zossen	11	Zossen
815	12 0 73 008	Angermünde		amtsfrei
816	12 0 73 032	Berkholz-Meyenburg	10	Oder-Welse
817	12 0 73 040	Beutel	12	Templin-Land
818	12 0 73 044	Biesenbrow	01	Angermünde-Land
819	12 0 73 048	Biesendahlshof	04	Gartz (Oder)
820	12 0 73 069	Boitzenburger Land		amtsfrei
821	12 0 73 072	Bölkendorf	01	Angermünde-Land
822	12 0 73 080	Bruchhagen	01	Angermünde-Land
823	12 0 73 085	Brüssow	03	Brüssow (Uckermark)
824	12 0 73 093	Carmzow-Wallmow	03	Brüssow (Uckermark)
825	12 0 73 097	Casekow	04	Gartz (Oder)
826	12 0 73 104	Crussow	01	Angermünde-Land
827	12 0 73 120	Densow	12	Templin-Land
828	12 0 73 157	Flieth-Stegelitz	05	Gerswalde
829	12 0 73 160	Frauenhagen	01	Angermünde-Land
830	12 0 73 184	Gandenitz	12	Templin-Land
831	12 0 73 189	Gartz (Oder)	04	Gartz (Oder)
832	12 0 73 196	Gellmersdorf	01	Angermünde-Land
833	12 0 73 201	Gerswalde	05	Gerswalde
834	12 0 73 204	Gollin	12	Templin-Land
835	12 0 73 216	Göritz	03	Brüssow (Uckermark)
836	12 0 73 220	Görlsdorf	01	Angermünde-Land
837	12 0 73 225	Gramzow	06	Gramzow
838	12 0 73 228	Greiffenberg	01	Angermünde-Land
839	12 0 73 232	Groß Dölln	12	Templin-Land
840	12 0 73 236	Groß Pinnow	04	Gartz (Oder)
841	12 0 73 252	Grunewald	12	Templin-Land
842	12 0 73 261	Grünow	06	Gramzow
843	12 0 73 264	Günterberg	01	Angermünde-Land
844	12 0 73 276	Hammelspring	12	Templin-Land
845	12 0 73 288	Herzfelde	12	Templin-Land
846	12 0 73 292	Herzsprung	01	Angermünde-Land
847	12 0 73 296	Hohenfelde	04	Gartz (Oder)
848	12 0 73 308	Hohenselchow	04	Gartz (Oder)

zum Gebietsstand 31.12.2002 und 31.12.2004

Gebietsstand: 31.12.2004				Lfd.
Schlüssel-Nr.	Gemeinde	Amts-Nr.	Amt	Nr.
12 0 72 426	Trebbin		amtsfrei	796
12 0 72 240	Ludwigsfelde		amtsfrei	797
12 0 72 017	Blankenfelde-Mahlow		amtsfrei	798
12 0 72 477	Zossen		amtsfrei	799
12 0 72 053	Dahme/Mark	04	Dahme/Mark	800
12 0 72 297	Niedergörsdorf		amtsfrei	801
12 0 72 298	Niederer Fläming		amtsfrei	802
12 0 72 477	Zossen		amtsfrei	803
12 0 72 312	Nuthe-Urstromtal		amtsfrei	804
12 0 72 340	Rangsdorf		amtsfrei	805
12 0 72 002	Am Mellensee		amtsfrei	806
12 0 72 053	Dahme/Mark	04	Dahme/Mark	807
12 0 72 477	Zossen		amtsfrei	808
12 0 72 426	Trebbin		amtsfrei	809
12 0 72 426	Trebbin		amtsfrei	810
12 0 72 426	Trebbin		amtsfrei	811
12 0 72 053	Dahme/Mark	04	Dahme/Mark	812
12 0 72 477	Zossen		amtsfrei	813
12 0 72 477	Zossen		amtsfrei	814
12 0 73 008	Angermünde		amtsfrei	815
12 0 73 032	Berkholz-Meyenburg	10	Oder-Welse	816
12 0 73 572	Templin		amtsfrei	817
12 0 73 008	Angermünde		amtsfrei	818
12 0 73 097	Casekow	04	Gartz (Oder)	819
12 0 73 069	Boitzenburger Land		amtsfrei	820
12 0 73 008	Angermünde		amtsfrei	821
12 0 73 008	Angermünde		amtsfrei	822
12 0 73 085	Brüssow	03	Brüssow (Uckermark)	823
12 0 73 093	Carmzow-Wallmow	03	Brüssow (Uckermark)	824
12 0 73 097	Casekow	04	Gartz (Oder)	825
12 0 73 008	Angermünde		amtsfrei	826
12 0 73 572	Templin		amtsfrei	827
12 0 73 157	Flieth-Stegelitz	05	Gerswalde	828
12 0 73 008	Angermünde		amtsfrei	829
12 0 73 572	Templin		amtsfrei	830
12 0 73 189	Gartz (Oder)	04	Gartz (Oder)	831
12 0 73 008	Angermünde		amtsfrei	832
12 0 73 201	Gerswalde	05	Gerswalde	833
12 0 73 572	Templin		amtsfrei	834
12 0 73 216	Göritz	03	Brüssow (Uckermark)	835
12 0 73 008	Angermünde		amtsfrei	836
12 0 73 225	Gramzow	06	Gramzow	837
12 0 73 008	Angermünde		amtsfrei	838
12 0 73 572	Templin		amtsfrei	839
12 0 73 309	Hohenselchow-Groß Pinnow	04	Gartz (Oder)	840
12 0 73 572	Templin		amtsfrei	841
12 0 73 261	Grünow	06	Gramzow	842
12 0 73 008	Angermünde		amtsfrei	843
12 0 73 572	Templin		amtsfrei	844
12 0 73 572	Templin		amtsfrei	845
12 0 73 008	Angermünde		amtsfrei	846
12 0 73 532	Schwedt/Oder		amtsfrei	847
12 0 73 309	Hohenselchow-Groß Pinnow	04	Gartz (Oder)	848

4. Schlüsselbrücke zwischen den Gemeindeschlüsselnummern

Lfd. Nr.	Gebietsstand: 31.12.2002			
	Schlüssel-Nr.	Gemeinde	Amts-Nr.	Amt
849	12 0 73 332	Kerkow	01	Angermünde-Land
850	12 0 73 344	Klosterwalde	12	Templin-Land
851	12 0 73 384	Lychen		amtsfrei
852	12 0 73 386	Mark Landin	10	Oder-Welse
853	12 0 73 393	Mescherin	04	Gartz (Oder)
854	12 0 73 396	Milmersdorf	05	Gerswalde
855	12 0 73 404	Mittenwalde	05	Gerswalde
856	12 0 73 408	Mürow	01	Angermünde-Land
857	12 0 73 420	Neukünkendorf	01	Angermünde-Land
858	12 0 73 429	Nordwestuckermark		amtsfrei
859	12 0 73 430	Oberuckersee	06	Gramzow
860	12 0 73 436	Petznick	12	Templin-Land
861	12 0 73 440	Pinnow	10	Oder-Welse
862	12 0 73 452	Prenzlau		amtsfrei
863	12 0 73 458	Randowtal	06	Gramzow
864	12 0 73 468	Röddelin	12	Templin-Land
865	12 0 73 490	Schenkenberg	03	Brüssow (Uckermark)
866	12 0 73 492	Schmargendorf	01	Angermünde-Land
867	12 0 73 496	Schmiedeberg	01	Angermünde-Land
868	12 0 73 505	Schöneberg	10	Oder-Welse
869	12 0 73 520	Schönfeld	03	Brüssow (Uckermark)
870	12 0 73 524	Schönow	10	Oder-Welse
871	12 0 73 532	Schwedt/Oder		amtsfrei
872	12 0 73 544	Steinhöfel	01	Angermünde-Land
873	12 0 73 556	Stolpe/Oder	01	Angermünde-Land
874	12 0 73 560	Storkow	12	Templin-Land
875	12 0 73 565	Tantow	04	Gartz (Oder)
876	12 0 73 569	Temmen-Ringenwalde	05	Gerswalde
877	12 0 73 572	Templin		amtsfrei
878	12 0 73 578	Uckerfelde	06	Gramzow
879	12 0 73 579	Uckerland		amtsfrei
880	12 0 73 580	Vierraden	04	Gartz (Oder)
881	12 0 73 584	Vietmannsdorf	12	Templin-Land
882	12 0 73 603	Welsebruch	10	Oder-Welse
883	12 0 73 604	Welsow	01	Angermünde-Land
884	12 0 73 612	Wilmersdorf	01	Angermünde-Land
885	12 0 73 632	Wolletz	01	Angermünde-Land
886	12 0 73 645	Zichow	06	Gramzow

1) ab 01.10.2004 Namensänderung der Gemeinde Ahrensfelde-Blumberg (12 0 60 005)
in Ahrensfelde (12 0 60 005)

2) ab 01.10.2004 Namensänderung der Gemeinde Jahnberge (12 0 63 142) in Wiesenaue (12 0 63 142)

3) ab 01.10.2004 Namensänderung der Gemeinde Welsebruch (12 0 73 603) in Passow (12 0 73 603)

zum Gebietsstand 31.12.2002 und 31.12.2004

Gebietsstand: 31.12.2004				Lfd.
Schlüssel-Nr.	Gemeinde	Amts-Nr.	Amt	Nr.
12 0 73 008	Angermünde		amtsfrei	849
12 0 73 572	Templin		amtsfrei	850
12 0 73 384	Lychen		amtsfrei	851
12 0 73 386	Mark Landin	10	Oder-Welse	852
12 0 73 393	Mescherin	04	Gartz (Oder)	853
12 0 73 396	Milmersdorf	05	Gerswalde	854
12 0 73 404	Mittenwalde	05	Gerswalde	855
12 0 73 008	Angermünde		amtsfrei	856
12 0 73 008	Angermünde		amtsfrei	857
12 0 73 429	Nordwestuckermark		amtsfrei	858
12 0 73 430	Oberuckersee	06	Gramzow	859
12 0 73 572	Templin		amtsfrei	860
12 0 73 440	Pinnow	10	Oder-Welse	861
12 0 73 452	Prenzlau		amtsfrei	862
12 0 73 458	Randowtal	06	Gramzow	863
12 0 73 572	Templin		amtsfrei	864
12 0 73 490	Schenkenberg	03	Brüssow (Uckermark)	865
12 0 73 008	Angermünde		amtsfrei	866
12 0 73 008	Angermünde		amtsfrei	867
12 0 73 505	Schöneberg	10	Oder-Welse	868
12 0 73 520	Schönfeld	03	Brüssow (Uckermark)	869
12 0 73 603	Passow ³⁾	10	Oder-Welse	870
12 0 73 532	Schwedt/Oder		amtsfrei	871
12 0 73 008	Angermünde		amtsfrei	872
12 0 73 008	Angermünde		amtsfrei	873
12 0 73 572	Templin		amtsfrei	874
12 0 73 565	Tantow	04	Gartz (Oder)	875
12 0 73 569	Temmen-Ringenwalde	05	Gerswalde	876
12 0 73 572	Templin		amtsfrei	877
12 0 73 578	Uckerfelde	06	Gramzow	878
12 0 73 579	Uckerland		amtsfrei	879
12 0 73 532	Schwedt/Oder		amtsfrei	880
12 0 73 572	Templin		amtsfrei	881
12 0 73 603	Passow ³⁾	10	Oder-Welse	882
12 0 73 008	Angermünde		amtsfrei	883
12 0 73 008	Angermünde		amtsfrei	884
12 0 73 008	Angermünde		amtsfrei	885
12 0 73 645	Zichow	06	Gramzow	886

5. Auflösung von Ämtern im Land Brandenburg

5.1 Auflösung von Ämtern und Neubildung amtsfreier Gemeinden im Land Brandenburg vom 01.01.2003 bis zum 31.12.2004

Landkreis	aufgelöstes Amt	Amts-Nr.	neue amtsfreie Gemeinde	Schlüssel-Nr.
Barnim	Ahrensfelde/Blumberg	01	Ahrensfelde ¹⁾	12 0 60 005
	Groß Schönebeck (Schorfheide)	05	Schorfheide	12 0 60 198
	Panketal	08	Panketal	12 0 60 181
	Wandlitz	09	Wandlitz	12 0 60 269
	Werneuchen	10	Werneuchen, Stadt	12 0 60 280
Dahme-Spreewald	Friedersdorf	01	Heidesee	12 0 61 217
	Heideblick	03	Heideblick	12 0 61 219
	Luckau	05	Luckau, Stadt	12 0 61 320
	Märkische Heide	06	Märkische Heide	12 0 61 329
	Mittenwalde	07	Mittenwalde, Stadt	12 0 61 332
	Schönefeld ²⁾	09	Schönefeld ²⁾	12 0 61 433
Elbe-Elster	Doberlug-Kirchhain und Umland	01	Doberlug-Kirchhain, Stadt	12 0 62 092
	Falkenberg/Elster	03	Falkenberg/Elster, Stadt	12 0 62 128
	Röderland	08	Röderland	12 0 62 410
	Sonnenwalde	12	Sonnenwalde, Stadt	12 0 62 469
Havelland	Brieselang	01	Brieselang	12 0 63 036
	Ketzin	03	Ketzin, Stadt	12 0 63 148
	Milow	04	Milower Land	12 0 63 189
	Premnitz	07	Premnitz, Stadt	12 0 63 244
	Schönwalde-Glien	10	Schönwalde-Glien	12 0 63 273
Märkisch-Oderland	Bad Freienwalde-Insel	02	Bad Freienwalde (Oder), Stadt	12 0 64 044
	Hoppegarten	05	Hoppegarten	12 0 64 227
	Letschin	07	Letschin	12 0 64 274
	Rüdersdorf	11	Rüdersdorf bei Berlin	12 0 64 428
Oberhavel	Fürstenberg	01	Fürstenberg/Havel, Stadt	12 0 65 084
	Liebenwalde	04	Liebenwalde, Stadt	12 0 65 193
	Schildow	08	Mühlenbecker Land	12 0 65 225
	Zehdenick und Gemeinden	09	Zehdenick, Stadt	12 0 65 356
Oberspreewald-Lausitz	Calau	03	Calau, Stadt	12 0 66 052
	Lübbenau/Spreewald	05	Lübbenau/Spreewald, Stadt	12 0 66 196
	Vetschau	09	Vetschau/Spreewald, Stadt	12 0 66 320
Oder-Spree	Friedland (Niederlausitz)	02	Friedland, Stadt	12 0 67 137
	Glienicke/Rietz-Neuendorf	03	Rietz-Neuendorf	12 0 67 426
	Grünheide (Mark)	04	Grünheide (Mark)	12 0 67 201
	Steinhöfel/Heinersdorf	10	Steinhöfel	12 0 67 473
	Storkow (Mark)	11	Storkow (Mark), Stadt	12 0 67 481
	Tauche	12	Tauche	12 0 67 493
Ostprignitz-Ruppin	Fehrbellin	01	Fehrbellin	12 0 68 117
	Heiligengrabe/Blumenthal	02	Heiligengrabe	12 0 68 181
	Kyritz	03	Kyritz, Stadt	12 0 68 264

5.1 Auflösung von Ämtern und Neubildung amtsfreier Gemeinden im Land Brandenburg vom 01.01.2003 bis zum 31.12.2004

Landkreis	aufgelöstes Amt	Amts-Nr.	neue amtsfreie Gemeinde	Schlüssel-Nr.
Potsdam-Mittelmark	Rheinsberg	06	Rheinsberg, Stadt	12 0 68 353
	Belzig	03	Belzig, Stadt	12 0 69 020
	Emster-Havel	05	Groß Kreutz (Havel) ³⁾	12 0 69 249
	Groß Kreutz	07	Groß Kreutz (Havel) ³⁾	12 0 69 249
	Michendorf	09	Michendorf	12 0 69 397
	Rehbrücke	11	Nuthetal	12 0 69 454
	Treuenbrietzen	14	Treuenbrietzen, Stadt	12 0 69 632
Prignitz	Karstädt	04	Karstädt	12 0 70 173
Spree-Neiße	Schenkendöbern	08	Schenkendöbern	12 0 71 337
	Welzow ⁴⁾	09	Welzow, Stadt ⁴⁾	12 0 71 408
	Neuhausen/Spree	06	Neuhausen/Spree	12 0 71 301
Teltow-Fläming	Am Mellensee	01	Am Mellensee	12 0 72 002
	Blankenfelde-Mahlow	03	Blankenfelde-Mahlow	12 0 72 017
	Niederer Fläming	07	Niederer Fläming	12 0 72 298
	Rangsdorf	09	Rangsdorf	12 0 72 340
	Trebbin	10	Trebbin, Stadt	12 0 72 426
	Zossen	11	Zossen, Stadt	12 0 72 477

¹⁾ Namensänderung der Gemeinde Ahrensfelde-Blumberg in Ahrensfelde zum 01.10.2004

²⁾ Die Auflösung der Gemeinde Diepensee erfolgte zum 29.02.2004.

³⁾ Die Ämter Groß Kreutz und Emster-Havel werden aufgelöst, es entsteht die neue amtsfreie Gemeinde Groß Kreutz (Havel).

⁴⁾ Die Gemeinde Haidemühl (12 0 71 172) wird devastiert und trägt Sonderstatus, sie ist weder amtsangehörig noch amtsfrei.

5.2 Auflösung von Ämtern und Neubildung von Ämtern im Land Brandenburg vom 01.01.2003 bis 31.12.2004

Landkreis	aufgelöste Ämter	Amts-Nr.	neugebildetes Amt	Amts-Nr.
Dahme-Spreewald	Lieberose	04	Lieberose/Oberspreewald	13
Dahme-Spreewald	Oberspreewald	10		

5.3 Auflösung von Ämtern infolge von Eingliederungen in andere Gemeinden bzw.

Landkreis	aufgelöstes Amt	Amts-Nr.	zugehörige Gemeinden	Schlüssel-Nr.
Dahme-Spreewald	Unteres Dahmeland	11	Kablow	12 0 61 236
			Niederlehme	12 0 61 360
			Senzig	12 0 61 460
			Wernsdorf	12 0 61 536
			Zeesen	12 0 61 564
			Zernsdorf	12 0 61 568
Havelland	Nauen-Land	05	Berge	12 0 63 012
			Bergerdamm	12 0 63 016
			Börncke	12 0 63 024
			Groß Behnitz	12 0 63 108
			Kienberg	12 0 63 152
			Klein Behnitz	12 0 63 156
			Lietzow	12 0 63 180
			Markee	12 0 63 184
			Ribbeck	12 0 63 264
			Tietzow	12 0 63 308
			Wachow	12 0 63 324
			Selbelang	12 0 63 276
			Grünefeld	12 0 63 120
			Retzow	12 0 63 256
Oberhavel	Oranienburg-Land	07	Freienhagen	12 0 65 076
			Nassenheide	12 0 65 228
			Friedrichsthal	12 0 65 080
			Germendorf	12 0 65 088
			Lehnitz	12 0 65 184
			Malz	12 0 65 200
			Schmachtenhagen	12 0 65 272
			Wensickendorf	12 0 65 340
			Zehlendorf	12 0 65 360

E - Eingliederung
Z - Zusammenschluss
Ä - Ämterwechsel

Ämter im Land Brandenburg vom 01.01.2003 bis zum 31.12.2004

Zuordnung NEU (E / Z / Ä)	Amts- Nr.	Schlüssel- Nr.
E in Königs Wusterhausen, Stadt		12 0 61 260
E in Königs Wusterhausen, Stadt		12 0 61 260
E in Königs Wusterhausen, Stadt		12 0 61 260
E in Königs Wusterhausen, Stadt		12 0 61 260
E in Königs Wusterhausen, Stadt		12 0 61 260
E in Königs Wusterhausen, Stadt		12 0 61 260
E in Nauen, Stadt		12 0 63 208
E in Nauen, Stadt		12 0 63 208
E in Nauen, Stadt		12 0 63 208
E in Nauen, Stadt		12 0 63 208
E in Nauen, Stadt		12 0 63 208
E in Nauen, Stadt		12 0 63 208
E in Nauen, Stadt		12 0 63 208
E in Nauen, Stadt		12 0 63 208
E in Nauen, Stadt		12 0 63 208
E in Nauen, Stadt		12 0 63 208
E in Nauen, Stadt		12 0 63 208
E in Paulinenaue im Amt Friesack	02	12 0 63 228
E in Schönwalde-Glien		12 0 63 273
Ä nach Amt Friesack	02	12 0 63 256
E in Liebenwalde, Stadt		12 0 65 193
E in Löwenberger Land		12 0 65 198
E in Oranienburg, Stadt		12 0 65 256
E in Oranienburg, Stadt		12 0 65 256
E in Oranienburg, Stadt		12 0 65 256
E in Oranienburg, Stadt		12 0 65 256
E in Oranienburg, Stadt		12 0 65 256
E in Oranienburg, Stadt		12 0 65 256
E in Oranienburg, Stadt		12 0 65 256

5.3 Auflösung von Ämtern infolge von Eingliederungen in andere Gemeinden bzw.

Landkreis	aufgelöstes Amt	Amts-Nr.	zugehörige Gemeinden	Schlüssel-Nr.
Ostprignitz-Ruppin	Wittstock-Land ^{*)}	08	Berlinchen	12 0 68 020
			Christdorf	12 0 68 068
			Dossow	12 0 68 100
			Dranse	12 0 68 104
			Fretzdorf	12 0 68 128
			Freyenstein, Stadt	12 0 68 132
			Gadow	12 0 68 136
			Goldbeck	12 0 68 156
			Groß Haßlow	12 0 68 168
			Niemerlang	12 0 68 328
			Rossow	12 0 68 368
			Schweinrich	12 0 68 392
			Sewekow	12 0 68 404
			Wulfersdorf	12 0 68 472
			Zempow	12 0 68 496
Potsdam-Mittelmark	Fahrland	06	Zootzen	12 0 68 504
			Flecken Zechlin	12 0 68 120
			Fahrland	12 0 69 160
			Groß Glienicke	12 0 69 244
			Marquardt	12 0 69 376
			Neu Fahrland	12 0 69 420
			Satzkorn	12 0 69 556
			Uetz-Paaren	12 0 69 636
Potsdam-Mittelmark	Werder	15	Seeburg	12 0 69 592
			Golm	12 0 69 212
Spree-Neiße	Hornow/Simmersdorf	04	Töplitz	12 0 69 620
			Groß Schacksdorf-Simmersdorf	12 0 71 153
			Hornow-Wadelsdorf	12 0 71 185
Spree-Neiße	Jänschwalde	05	Wiesengrund	12 0 71 414
			Drewitz	12 0 71 064
			Griessen	12 0 71 120
			Jänschwalde	12 0 71 192

^{*)} Umsetzung der Nichtigkeitserklärung des Verfassungsgerichtes des Landes Brandenburg laut Gesetz- und Verordnungsblatt für das Land Brandenburg Teil I-Nr.11 vom 17.Juni 2004 in Bezug auf Gemeindegebietsveränderungen lt. 5. Gesetz zur Gemeindegebietsreform vom 24.März 2003 (siehe Vorbemerkung).

E - Eingliederung
Z - Zusammenschluss
Ä - Ämterwechsel

Ämter im Land Brandenburg vom 01.01.2003 bis zum 31.12.2004

Zuordnung NEU (E / Z / Ä)	Amts- Nr.	Schlüssel- Nr.
E in Wittstock/Dosse, Stadt		12 0 68 468
E in Wittstock/Dosse, Stadt		12 0 68 468
E in Wittstock/Dosse, Stadt		12 0 68 468
E in Wittstock/Dosse, Stadt		12 0 68 468
E in Wittstock/Dosse, Stadt		12 0 68 468
E in Wittstock/Dosse, Stadt		12 0 68 468
E in Wittstock/Dosse, Stadt		12 0 68 468
E in Wittstock/Dosse, Stadt		12 0 68 468
E in Wittstock/Dosse, Stadt		12 0 68 468
E in Wittstock/Dosse, Stadt		12 0 68 468
E in Wittstock/Dosse, Stadt		12 0 68 468
E in Wittstock/Dosse, Stadt		12 0 68 468
E in Wittstock/Dosse, Stadt		12 0 68 468
E in Wittstock/Dosse, Stadt		12 0 68 468
E in Wittstock/Dosse, Stadt		12 0 68 468
E in Wittstock/Dosse, Stadt		12 0 68 468
E in Rheinsberg, Stadt		12 0 68 353
E in Potsdam, Stadt		12 0 54 000
E in Potsdam, Stadt		12 0 54 000
E in Potsdam, Stadt		12 0 54 000
E in Potsdam, Stadt		12 0 54 000
E in Potsdam, Stadt		12 0 54 000
E in Potsdam, Stadt		12 0 54 000
E in Dallgow-Döberitz		12 0 63 056
E in Potsdam, Stadt		12 0 54 000
E in Werder (Havel), Stadt		12 0 69 656
Ä nach Amt Döbern-Land	02	12 0 71 153
Ä nach Amt Döbern-Land	02	12 0 71 185
Ä nach Amt Döbern-Land	02	12 0 71 414
Z zu Jänschwalde und Ä nach Amt Peitz	07	12 0 71 193
Z zu Jänschwalde und Ä nach Amt Peitz	07	12 0 71 193
Z zu Jänschwalde und Ä nach Amt Peitz	07	12 0 71 193

5.3 Auflösung von Ämtern infolge von Eingliederungen in andere Gemeinden bzw.

Landkreis	aufgelöstes Amt	Amts-Nr.	zugehörige Gemeinden	Schlüssel-Nr.
Uckermark	Angermünde-Land	01	Biesenbrow	12 0 73 044
			Bölkendorf	12 0 73 072
			Bruchhagen	12 0 73 080
			Crussow	12 0 73 104
			Frauenhagen	12 0 73 160
			Gellmersdorf	12 0 73 196
			Görlsdorf	12 0 73 220
			Greiffenberg, Stadt	12 0 73 228
			Günterberg	12 0 73 264
			Herzprung	12 0 73 292
			Kerkow	12 0 73 332
			Mürow	12 0 73 408
			Neukünkendorf	12 0 73 420
			Schmargendorf	12 0 73 492
			Schmiedeberg	12 0 73 496
			Steinhöfel	12 0 73 544
			Stolpe/Oder	12 0 73 556
			Welsow	12 0 73 604
			Wilmersdorf	12 0 73 612
			Wolletz	12 0 73 632
Uckermark	Templin-Land	12	Beutel	12 0 73 040
			Densow	12 0 73 120
			Gandenitz	12 0 73 184
			Gollin	12 0 73 204
			Groß Dölln	12 0 73 232
			Grunewald	12 0 73 252
			Hammelspring	12 0 73 276
			Herzfelde	12 0 73 288
			Klosterwalde	12 0 73 344
			Petznick	12 0 73 436
			Röddelin	12 0 73 468
			Storkow	12 0 73 560
			Vietmannsdorf	12 0 73 584

E - Eingliederung
Z - Zusammenschluss
Ä - Ämterwechsel

Ämter im Land Brandenburg vom 01.01.2003 bis zum 31.12.2004

Zuordnung NEU (E / Z / Ä)	Amts- Nr.	Schlüssel- Nr.
E in Angermünde, Stadt		12 0 73 008
E in Angermünde, Stadt		12 0 73 008
E in Angermünde, Stadt		12 0 73 008
E in Angermünde, Stadt		12 0 73 008
E in Angermünde, Stadt		12 0 73 008
E in Angermünde, Stadt		12 0 73 008
E in Angermünde, Stadt		12 0 73 008
E in Angermünde, Stadt		12 0 73 008
E in Angermünde, Stadt		12 0 73 008
E in Angermünde, Stadt		12 0 73 008
E in Angermünde, Stadt		12 0 73 008
E in Angermünde, Stadt		12 0 73 008
E in Angermünde, Stadt		12 0 73 008
E in Angermünde, Stadt		12 0 73 008
E in Angermünde, Stadt		12 0 73 008
E in Angermünde, Stadt		12 0 73 008
E in Angermünde, Stadt		12 0 73 008
E in Angermünde, Stadt		12 0 73 008
E in Angermünde, Stadt		12 0 73 008
E in Angermünde, Stadt		12 0 73 008
E in Angermünde, Stadt		12 0 73 008
E in Angermünde, Stadt		12 0 73 008
E in Templin, Stadt		12 0 73 572
E in Templin, Stadt		12 0 73 572
E in Templin, Stadt		12 0 73 572
E in Templin, Stadt		12 0 73 572
E in Templin, Stadt		12 0 73 572
E in Templin, Stadt		12 0 73 572
E in Templin, Stadt		12 0 73 572
E in Templin, Stadt		12 0 73 572
E in Templin, Stadt		12 0 73 572
E in Templin, Stadt		12 0 73 572
E in Templin, Stadt		12 0 73 572
E in Templin, Stadt		12 0 73 572
E in Templin, Stadt		12 0 73 572
E in Templin, Stadt		12 0 73 572

6. Alphabetische Verzeichnisse

6.1 Gemeinden zum Gebietsstand 31.12.2004

Gemeinde	Postleit- zahl	Amt	Schlüssel- Nr.	Amts- Nr.
A				
Ahrensfelde ¹⁾	163**	amtsfrei	12 0 60 005	
Alt Tucheband	15328	Golzow	12 0 64 009	04
Alt Zauche-Wußwerk	15913	Lieberose/Oberspreewald	12 0 61 005	13
Altdöbern	03229	Altdöbern	12 0 66 008	01
Althüttendorf	16247	Joachimsthal (Schorfheide)	12 0 60 012	06
Altlandsberg, Stadt	153**	amtsfrei	12 0 64 029	
Am Mellensee	158**	amtsfrei	12 0 72 002	
Angermünde, Stadt	162**	amtsfrei	12 0 73 008	
B				
Bad Freienwalde (Oder), Stadt	16259	amtsfrei	12 0 64 044	
Bad Liebenwerda, Stadt	049**	amtsfrei	12 0 62 024	
Bad Saarow	155**	Scharmützelsee	12 0 67 024	07
Bad Wilsnack, Stadt	19336	Bad Wilsnack/Weisen	12 0 70 008	01
Baruth/Mark, Stadt	1****	amtsfrei	12 0 72 014	
Beelitz, Stadt	14547	amtsfrei	12 0 69 017	
Beeskow, Stadt	15848	amtsfrei	12 0 67 036	
Beetzsee	14778	Beetzsee	12 0 69 018	02
Beetzseeheide	14778	Beetzsee	12 0 69 019	02
Beiersdorf-Freudenberg	16259	Falkenberg-Höhe	12 0 64 053	03
Belzig, Stadt	14806	amtsfrei	12 0 69 020	
Bensdorf	14789	Wusterwitz	12 0 69 028	17
Berge	19348	Putlitz-Berge	12 0 70 028	09
Berkenbrück	15518	Odervorland	12 0 67 040	06
Berkholz-Meyenburg	16306	Oder-Welse	12 0 73 032	10
Bernau bei Berlin, Stadt	163**	amtsfrei	12 0 60 020	
Bersteland	159**	Unterspreewald	12 0 61 017	12
Bestensee	15741	amtsfrei	12 0 61 020	
Biesenthal, Stadt	163**	Biesenthal-Barnim	12 0 60 024	03
Birkenwerder	16547	amtsfrei	12 0 65 036	
Blankenfelde-Mahlow	158**	amtsfrei	12 0 72 017	
Bleyen-Genschmar	15328	Golzow	12 0 64 057	04
Bliesdorf	16269	Barnim-Oderbruch	12 0 64 061	14
Boitzenburger Land	172**	amtsfrei	12 0 73 069	
Borkheide	14822	Brück	12 0 69 052	04
Borkwalde	14822	Brück	12 0 69 056	04
Brandenburg an der Havel, Stadt	1477*	kreisfrei	12 0 51 000	
Breddin	16845	Neustadt (Dosse)	12 0 68 052	05
Breese	19322	Bad Wilsnack/Weisen	12 0 70 052	01
Breydin	16230	Biesenthal-Barnim	12 0 60 034	03
Brieselang	146**	amtsfrei	12 0 63 036	
Briesen	03096	Burg (Spreewald)	12 0 71 028	01
Briesen (Mark)	15***	Odervorland	12 0 67 072	06
Brieskow-Finkenheerd	15295	Brieskow-Finkenheerd	12 0 67 076	01
Britz	16230	Britz-Chorin	12 0 60 036	04
Bronkow	03205	Altdöbern	12 0 66 041	01
Brück, Stadt	148**	Brück	12 0 69 076	04
Brüssow, Stadt	17326	Brüssow (Uckermark)	12 0 73 085	03
Buckautal	14793	Ziesar	12 0 69 089	18

6.1 Gemeinden zum Gebietsstand 31.12.2004

Gemeinde	Postleitzahl	Amt	Schlüssel-Nr.	Amts-Nr.
Buckow, Stadt	15377	Märkische Schweiz	12 0 64 084	08
Burg (Spreewald)	03096	Burg (Spreewald)	12 0 71 032	01
Byhleguhre-Byhlen	15913	Lieberose/Oberspreewald	12 0 61 061	13
C				
Calau, Stadt	03205	amtsfrei	12 0 66 052	
Carmzow-Wallmow	17291	Brüssow (Uckermark)	12 0 73 093	03
Casekow	16306	Gartz (Oder)	12 0 73 097	04
Chorin	16230	Britz-Chorin	12 0 60 045	04
Cottbus, Stadt	030**	kreisfrei	12 0 52 000	
Crinitz	03246	Kleine Elster (Niederlausitz)	12 0 62 088	05
Cumlosen	19322	Lenzen-Elbtalaue	12 0 70 060	05
D				
Dabergotz	16818	Temnitz	12 0 68 072	07
Dahme/Mark, Stadt	1**** / 04936	Dahme/Mark	12 0 72 053	04
Dahmetal	1593*	Dahme/Mark	12 0 72 055	04
Dallgow-Döberitz	14***	amtsfrei	12 0 63 056	
Diensdorf-Radlow	15864	Scharmützelsee	12 0 67 112	07
Dissen-Striesow	03096	Burg (Spreewald)	12 0 71 041	01
Doberlug-Kirchhain, Stadt	032**	amtsfrei	12 0 62 092	
Döbern, Stadt	03159	Döbern-Land	12 0 71 044	02
Drachhausen	03185	Peitz	12 0 71 052	07
Drahnsdorf	15938	Golßener Land	12 0 61 097	02
Drebkau, Stadt	03***	amtsfrei	12 0 71 057	
Dreetz	16845	Neustadt (Dosse)	12 0 68 109	05
Drehnow	03185	Peitz	12 0 71 060	07
E				
Eberswalde, Stadt	162**	amtsfrei	12 0 60 052	
Eichwalde	15732	amtsfrei	12 0 61 112	
Eisenhüttenstadt, Stadt	15890	amtsfrei	12 0 67 120	
Elsterwerda, Stadt	04910	amtsfrei	12 0 62 124	
Erkner, Stadt	15537	amtsfrei	12 0 67 124	
F				
Falkenberg	16259	Falkenberg-Höhe	12 0 64 125	03
Falkenberg/Elster, Stadt	04895	amtsfrei	12 0 62 128	
Falkenhagen	15306	Seelow-Land	12 0 64 128	12
Falkensee, Stadt	14612	amtsfrei	12 0 63 080	
Fehrbellin	168**	amtsfrei	12 0 68 117	
Felixsee	03130	Döbern-Land	12 0 71 074	02
Fichtenhöhe	153**	Seelow-Land	12 0 64 130	12
Fichtwald	04936	Schlieben	12 0 62 134	09
Finsterwalde, Stadt	03238	amtsfrei	12 0 62 140	
Flieth-Stegelitz	17268	Gerswalde	12 0 73 157	05
Forst (Lausitz), Stadt	03149	amtsfrei	12 0 71 076	
Frankfurt (Oder), Stadt	1523*	kreisfrei	12 0 53 000	
Frauendorf	01945	Ortrand	12 0 66 064	06
Fredersdorf-Vogelsdorf	15370	amtsfrei	12 0 64 136	

6.1 Gemeinden zum Gebietsstand 31.12.2004

Gemeinde	Postleit- zahl	Amt	Schlüssel- Nr.	Amts- Nr.
Friedland, Stadt	158**	amtsfrei	12 0 67 137	
Friedrichswalde	16247	Joachimsthal (Schorfheide)	12 0 60 068	06
Friesack, Stadt	14662	Friesack	12 0 63 088	02
Fürstenberg/Havel, Stadt	167**	amtsfrei	12 0 65 084	
Fürstenwalde/Spree, Stadt	1551*	amtsfrei	12 0 67 144	

G

Gartz (Oder), Stadt	1630*	Gartz (Oder)	12 0 73 189	04
Garzau-Garzin	15345	Märkische Schweiz	12 0 64 153	08
Gerdshagen	16928	Meyenburg	12 0 70 096	06
Gerswalde	17268	Gerswalde	12 0 73 201	05
Glienicke/Nordbahn	16548	amtsfrei	12 0 65 096	
Gollenberg	14728	Rhinow	12 0 63 094	09
Golßen, Stadt	15938	Golßener Land	12 0 61 164	02
Golzow	15328	Golzow	12 0 64 172	04
Golzow	14778	Brück	12 0 69 216	04
Gorden-Staupitz	03238	Plessa	12 0 62 177	07
Göriz	17291	Brüssow (Uckermark)	12 0 73 216	03
Görzke	14828	Ziesar	12 0 69 224	18
Gosen-Neu Zittau	15537	Spreehagen	12 0 67 173	09
Gräben	14793	Ziesar	12 0 69 232	18
Gramzow	1****	Gramzow	12 0 73 225	06
Gransee, Stadt	16775	Gransee und Gemeinden	12 0 65 100	02
Gröden	04932	Schradenland	12 0 62 196	11
Groß Köris	157**	Schenkenländchen	12 0 61 192	08
Groß Kreutz (Havel)	14***	amtsfrei	12 0 69 249	
Groß Lindow	15295	Brieskow-Finkenheerd	12 0 67 180	01
Groß Pankow (Prignitz)	1****	amtsfrei	12 0 70 125	
Groß Schacksdorf-Simmersdorf	03149	Döbern-Land	12 0 71 153	02
Großbeeren	1****	amtsfrei	12 0 72 120	
Großderschau	16845	Rhinow	12 0 63 112	09
Großkmehlen	01990	Ortrand	12 0 66 104	06
Großräschen, Stadt	019**	amtsfrei	12 0 66 112	
Großthiemig	04932	Schradenland	12 0 62 208	11
Großwoltersdorf	16775	Gransee und Gemeinden	12 0 65 117	02
Grünewald	01945	Ruhland	12 0 66 116	07
Grünheide (Mark)	15***	amtsfrei	12 0 67 201	
Grünow	17291	Gramzow	12 0 73 261	06
Grunow-Dammendorf	15299	Schlaubetal	12 0 67 205	08
Guben, Stadt	03172	amtsfrei	12 0 71 160	
Guhrow	03096	Burg (Spreewald)	12 0 71 164	01
Gülitz-Reetz	19348	Putlitz-Berge	12 0 70 145	09
Gumtow	16***	amtsfrei	12 0 70 149	
Gusow-Platkow	15306	Neuhardenberg	12 0 64 190	10
Guteborn	01945	Ruhland	12 0 66 120	07

H

Haidemühl	03130	Sonderstatus bis zur Devastierung	12 0 71 172	
Halbe	15757	Schenkenländchen	12 0 61 216	08
Halenbeck-Rohlsdorf	169**	Meyenburg	12 0 70 153	06
Havelaue	147**	Rhinow	12 0 63 134	09
Havelsee, Stadt	147**	Beetzsee	12 0 69 270	02

6.1 Gemeinden zum Gebietsstand 31.12.2004

Gemeinde	Postleit- zahl	Amt	Schlüssel- Nr.	Amts- Nr.
Heckelberg-Brunow	16259	Falkenberg-Höhe	12 0 64 205	03
Heideblick	15926	amtsfrei	12 0 61 219	
Heideland	03238	Elsterland	12 0 62 219	02
Heidesee	157**	amtsfrei	12 0 61 217	
Heiligengrabe	169**	amtsfrei	12 0 68 181	
Heinersbrück	03185	Peitz	12 0 71 176	07
Hennigsdorf, Stadt	16761	amtsfrei	12 0 65 136	
Hermsdorf	01945	Ruhland	12 0 66 124	07
Herzberg (Elster), Stadt	04***	amtsfrei	12 0 62 224	
Herzberg (Mark)	16835	Lindow (Mark)	12 0 68 188	04
Hirschfeld	04932	Schradenland	12 0 62 232	11
Hohen Neuendorf, Stadt	165**	amtsfrei	12 0 65 144	
Hohenbocka	01945	Ruhland	12 0 66 132	07
Hohenbucko	04936	Schlieben	12 0 62 237	09
Hohenfinow	16248	Britz-Chorin	12 0 60 092	04
Höhenland	16259	Falkenberg-Höhe	12 0 64 222	03
Hohenleipisch	04934	Plessa	12 0 62 240	07
Hohensaaten	16248	Oderberg	12 0 60 096	07
Hohenselchow-Groß Pinnow	16306	Gartz (Oder)	12 0 73 309	04
Hoppegarten	15366	amtsfrei	12 0 64 227	
Hornow-Wadelsdorf	03130	Döbern-Land	12 0 71 185	02
I				
Ihlow	1****	Dahme/Mark	12 0 72 157	04
J				
Jacobsdorf	15236	Odervorland	12 0 67 237	06
Jamlitz	15868	Lieberose/Oberspreewald	12 0 61 224	13
Jämlitz-Klein Düben	03130	Döbern-Land	12 0 71 189	02
Jänschwalde	031**	Peitz	12 0 71 193	07
Joachimsthal, Stadt	16247	Joachimsthal (Schorfheide)	12 0 60 100	06
Jüterbog, Stadt	14913	amtsfrei	12 0 72 169	
K				
Karstädt	193**	amtsfrei	12 0 70 173	
Kasel-Golzig	15938	Golßener Land	12 0 61 244	02
Ketzin, Stadt	146**	amtsfrei	12 0 63 148	
Kleinmachnow	14532	amtsfrei	12 0 69 304	
Kleßen-Görne	14728	Rhinow	12 0 63 161	09
Kloster Lehnin	14***	amtsfrei	12 0 69 306	
Kolkwitz	03099	amtsfrei	12 0 71 244	
Königs Wusterhausen, Stadt	15***	amtsfrei	12 0 61 260	
Kotzen	14715	Nennhausen	12 0 63 165	06
Krausnick-Groß Wasserburg	15910	Unterspreewald	12 0 61 265	12
Kremmitzau	049**	Schlieben	12 0 62 282	09
Kremmen, Stadt	16***	amtsfrei	12 0 65 165	
Kroppen	01945	Ortrand	12 0 66 168	06
Kümmernitztal	169**	Meyenburg	12 0 70 222	06

6.1 Gemeinden zum Gebietsstand 31.12.2004

Gemeinde	Postleitzahl	Amt	Schlüssel-Nr.	Amts-Nr.
Küstriner Vorland	15328	Golzow	12 0 64 266	04
Kyritz, Stadt	168**	amtsfrei	12 0 68 264	
L				
Langewahl	15518	Scharmützelsee	12 0 67 288	07
Lanz	19309	Lenzen-Elbtalaue	12 0 70 236	05
Lauchhammer, Stadt	01979	amtsfrei	12 0 66 176	
Lawitz	15898	Neuzelle	12 0 67 292	05
Lebus, Stadt	15326	Lebus	12 0 64 268	06
Lebusa	04936	Schlieben	12 0 62 289	09
Leegebruch	16767	amtsfrei	12 0 65 180	
Legde/Quitze	19336	Bad Wilsnack/Weisen	12 0 70 241	01
Lenzen (Elbe), Stadt	19309	Lenzen-Elbtalaue	12 0 70 244	05
Lenzerwische	19309	Lenzen-Elbtalaue	12 0 70 246	05
Letschin	1532*	amtsfrei	12 0 64 274	
Lichterfeld-Schacksdorf	03238	Kleine Elster (Niederlausitz)	12 0 62 293	05
Liebenwalde, Stadt	16559	amtsfrei	12 0 65 193	
Lieberose, Stadt	15868	Lieberose/Oberspreewald	12 0 61 308	13
Liepe	16248	Oderberg	12 0 60 128	07
Lietzen	15306	Seelow-Land	12 0 64 288	12
Lindenau	01945	Ortrand	12 0 66 188	06
Lindendorf	15306	Seelow-Land	12 0 64 290	12
Lindow (Mark), Stadt	16***	Lindow (Mark)	12 0 68 280	04
Linthe	14822	Brück	12 0 69 345	04
Löwenberger Land	16***	amtsfrei	12 0 65 198	
Lübben (Spreewald), Stadt	159**	amtsfrei	12 0 61 316	
Lübbenau/Spreewald, Stadt	032**	amtsfrei	12 0 66 196	
Luckaitztal	032**	Altdöbern	12 0 66 202	01
Luckau, Stadt	159** / 03246	amtsfrei	12 0 61 320	
Luckenwalde, Stadt	14943	amtsfrei	12 0 72 232	
Ludwigsfelde, Stadt	1****	amtsfrei	12 0 72 240	
Lunow-Stolzenhagen	16248	Oderberg	12 0 60 149	07
Lychen, Stadt	172**	amtsfrei	12 0 73 384	
M				
Madlitz-Wilmersdorf	15518	Odervorland	12 0 67 310	06
Marienfließ	1694*	Meyenburg	12 0 70 266	06
Marienwerder	16348	Biesenthal-Barnim	12 0 60 154	03
Mark Landin	16278	Oder-Welse	12 0 73 386	10
Märkisch Buchholz, Stadt	15748	Schenkenländchen	12 0 61 328	08
Märkisch Linden	168**	Temnitz	12 0 68 306	07
Märkisch Luch	14715	Nennhausen	12 0 63 186	06
Märkische Heide	15***	amtsfrei	12 0 61 329	
Märkische Höhe	15377	Neuhardenberg	12 0 64 303	10
Massen-Niederlausitz	032**	Kleine Elster (Niederlausitz)	12 0 62 333	05
Melchow	16230	Biesenthal-Barnim	12 0 60 161	03
Merzdorf	04932	Schradenland	12 0 62 336	11
Mescherin	16307	Gartz (Oder)	12 0 73 393	04
Meyenburg, Stadt	16945	Meyenburg	12 0 70 280	06
Michendorf	145**	amtsfrei	12 0 69 397	
Milmersdorf	17268	Gerswalde	12 0 73 396	05
Milower Land	14715	amtsfrei	12 0 63 189	

6.1 Gemeinden zum Gebietsstand 31.12.2004

Gemeinde	Postleit- zahl	Amt	Schlüssel- Nr.	Amts- Nr.
Mittenwalde, Stadt	15***	amtsfrei	12 0 61 332	
Mittenwalde	17268	Gerswalde	12 0 73 404	05
Mixdorf	15299	Schlaubetal	12 0 67 324	08
Mühlberg/Elbe, Stadt	04***	amtsfrei	12 0 62 341	
Mühlenbecker Land	165**	amtsfrei	12 0 65 225	
Mühlenberge	146**	Friesack	12 0 63 202	02
Mühlenfließ	1482*	Niemegk	12 0 69 402	10
Müllrose, Stadt	15299	Schlaubetal	12 0 67 336	08
Müncheberg, Stadt	15***	amtsfrei	12 0 64 317	
Münchehofe	15748	Schenkenländchen	12 0 61 344	08
N				
Nauen, Stadt	14641	amtsfrei	12 0 63 208	
Neiße-Malxetal	031**	Döbern-Land	12 0 71 294	02
Neiße-Münde	15898	Neuzelle	12 0 67 338	05
Nennhausen	14715	Nennhausen	12 0 63 212	06
Neu Zauche	15913	Lieberose/Oberspreewald	12 0 61 352	13
Neuenhagen bei Berlin	15366	amtsfrei	12 0 64 336	
Neuhardenberg	15320	Neuhardenberg	12 0 64 340	10
Neuhausen/Spree	03058	amtsfrei	12 0 71 301	
Neulewin	16259	Barnim-Oderbruch	12 0 64 349	14
Neupetershain	03103	Altdöbern	12 0 66 228	01
Neuruppin, Stadt	168**	amtsfrei	12 0 68 320	
Neu-Seeland	0****	Altdöbern	12 0 66 226	01
Neustadt (Dosse), Stadt	16845	Neustadt (Dosse)	12 0 68 324	05
Neutrebbin	1****	Barnim-Oderbruch	12 0 64 365	14
Neuzelle	1589*	Neuzelle	12 0 67 357	05
Niederer Fläming	14913	amtsfrei	12 0 72 298	
Niederfinow	16248	Britz-Chorin	12 0 60 172	04
Niedergörsdorf	14913	amtsfrei	12 0 72 297	
Niemegk, Stadt	14823	Niemegk	12 0 69 448	10
Nordwestuckermark	17291	amtsfrei	12 0 73 429	
Nuthetal	145**	amtsfrei	12 0 69 454	
Nuthe-Urstromtal	14947	amtsfrei	12 0 72 312	
O				
Oberbarnim	153**	Märkische Schweiz	12 0 64 370	08
Oberkrämer	167**	amtsfrei	12 0 65 251	
Oberuckersee	17291	Gramzow	12 0 73 430	06
Oderaue	16259	Barnim-Oderbruch	12 0 64 371	14
Oderberg, Stadt	16248	Oderberg	12 0 60 176	07
Oranienburg, Stadt	16***	amtsfrei	12 0 65 256	
Ortrand, Stadt	01990	Ortrand	12 0 66 240	06
P				
Panketal	16341	amtsfrei	12 0 60 181	
Parsteinsee	16248	Oderberg	12 0 60 185	07
Passow ²⁾	16306	Oder-Welse	12 0 73 603	10
Paulinenaue	14641	Friesack	12 0 63 228	02
Päwesin	14778	Beetzsee	12 0 69 460	02
Peitz, Stadt	03185	Peitz	12 0 71 304	07
Perleberg, Stadt	19348	amtsfrei	12 0 70 296	

6.1 Gemeinden zum Gebietsstand 31.12.2004

Gemeinde	Postleit- zahl	Amt	Schlüssel- Nr.	Amts- Nr.
Pessin	14641	Friesack	12 0 63 240	02
Petershagen/Eggersdorf	153**	amtsfrei	12 0 64 380	
Pinnow	16278	Oder-Welse	12 0 73 440	10
Pirow	1****	Putlitz-Berge	12 0 70 300	09
Planebruch	14***	Brück	12 0 69 470	04
Planetel	14806	Niemegk	12 0 69 474	10
Plattenburg	1****	amtsfrei	12 0 70 302	
Plessa	04928	Plessa	12 0 62 372	07
Podelzig	15326	Lebus	12 0 64 388	06
Potsdam, Stadt	144**	kreisfrei	12 0 54 000	
Premnitz, Stadt	147**	amtsfrei	12 0 63 244	
Prenzlau, Stadt	17291	amtsfrei	12 0 73 452	
Pritzwalk, Stadt	1692*	amtsfrei	12 0 70 316	
Prötzel	1****	Barnim-Oderbruch	12 0 64 393	14
Putlitz, Stadt	16949	Putlitz-Berge	12 0 70 325	09
R				
Rabenstein/Fläming	14823	Niemegk	12 0 69 485	10
Ragow-Merz	15848	Schlaubetal	12 0 67 397	08
Randowtal	17291	Gramzow	12 0 73 458	06
Rangsdorf	158**	amtsfrei	12 0 72 340	
Rathenow, Stadt	1471*	amtsfrei	12 0 63 252	
Rauen	15518	Spreenhagen	12 0 67 408	09
Rehfelde	15345	Märkische Schweiz	12 0 64 408	08
Reichenow-Möglin	1****	Barnim-Oderbruch	12 0 64 417	14
Reichenwalde	15***	Scharmützelsee	12 0 67 413	07
Reitwein	15328	Lebus	12 0 64 420	06
Retzow	14641	Friesack	12 0 63 256	02
Rheinsberg, Stadt	168**	amtsfrei	12 0 68 353	
Rhinow, Stadt	14728	Rhinow	12 0 63 260	09
Rietz-Neuendorf	15***	amtsfrei	12 0 67 426	
Rietzneuendorf-Staakow	15910	Unterspreewald	12 0 61 405	12
Röderland	049**	amtsfrei	12 0 62 410	
Rosenau	14789	Wusterwitz	12 0 69 537	17
Roskow	14778	Beetzsee	12 0 69 541	02
Rückersdorf	03238	Elsterland	12 0 62 417	02
Rüdersdorf bei Berlin	15***	amtsfrei	12 0 64 428	
Rüdnitz	16321	Biesenthal-Barnim	12 0 60 192	03
Ruhland, Stadt	01945	Ruhland	12 0 66 272	07
Rühstädt	19322	Bad Wilsnack/Weisen	12 0 70 348	01
Rüthnick	16835	Lindow (Mark)	12 0 68 372	04
S				
Sallgast	03238	Kleine Elster (Niederlausitz)	12 0 62 425	05
Schenkenberg	17291	Brüssow (Uckermark)	12 0 73 490	03
Schenkendöbern	03172	amtsfrei	12 0 71 337	
Schilda	03253	Elsterland	12 0 62 440	02
Schipkau	019**	amtsfrei	12 0 66 285	
Schlaubetal	15890	Schlaubetal	12 0 67 438	08
Schleipzig	15910	Unterspreewald	12 0 61 428	12
Schlieben, Stadt	049**	Schlieben	12 0 62 445	09
Schmogrow-Fehrow	03096	Burg (Spreewald)	12 0 71 341	01
Schönborn	032**	Elsterland	12 0 62 453	02
Schöneberg	16***	Oder-Welse	12 0 73 505	10

6.1 Gemeinden zum Gebietsstand 31.12.2004

Gemeinde	Postleitzahl	Amt	Schlüssel-Nr.	Amts-Nr.
Schönefeld	1****	amtsfrei	12 0 61 433	
Schöneiche bei Berlin	15566	amtsfrei	12 0 67 440	
Schönermark	16775	Gransee und Gemeinden	12 0 65 276	02
Schönewalde, Stadt	04916	amtsfrei	12 0 62 461	
Schönfeld	17291	Brüssow (Uckermark)	12 0 73 520	03
Schönwald	15910	Unterspreewald	12 0 61 435	12
Schönwalde-Glien	146**	amtsfrei	12 0 63 273	
Schorfheide	16***	amtsfrei	12 0 60 198	
Schraden	04928	Plessa	12 0 62 464	07
Schulzendorf	15732	amtsfrei	12 0 61 444	
Schwarzbach	01945	Ruhland	12 0 66 292	07
Schwarzheide, Stadt	01987	amtsfrei	12 0 66 296	
Schwedt/Oder, Stadt	1630*	amtsfrei	12 0 73 532	
Schwerin	15755	Schenkenländchen	12 0 61 448	08
Schwiebochsee	15***	Lieberose/Oberspreewald	12 0 61 450	13
Schwiebowsee	1454*	amtsfrei	12 0 69 590	
Seddiner See	14554	amtsfrei	12 0 69 596	
Seeblick	14715	Rhinow	12 0 63 274	09
Seelow, Stadt	15306	amtsfrei	12 0 64 448	
Senftenberg, Stadt	019**	amtsfrei	12 0 66 304	
Siehdichum	15890	Schlaubetal	12 0 67 458	08
Sieversdorf-Hohenofen	16845	Neustadt (Dosse)	12 0 68 409	05
Sonnenberg	16775	Gransee und Gemeinden	12 0 65 301	02
Sonnenwalde, Stadt	032**	amtsfrei	12 0 62 469	
Spreenhagen	155**	Spreenhagen	12 0 67 469	09
Spreewaldheide	15913	Lieberose/Oberspreewald	12 0 61 470	13
Spremberg, Stadt	0313*	amtsfrei	12 0 71 372	
Stahnsdorf	14532	amtsfrei	12 0 69 604	
Stechlin	16775	Gransee und Gemeinden	12 0 65 310	02
Stechow-Ferchesar	14715	Nennhausen	12 0 63 293	06
Steinhöfel	15518	amtsfrei	12 0 67 473	
Steinreich	1593*	Golßener Land	12 0 61 471	02
Storbeck-Frankendorf	16818	Temnitz	12 0 68 413	07
Storkow (Mark), Stadt	158**	amtsfrei	12 0 67 481	
Straupitz	15913	Lieberose/Oberspreewald	12 0 61 476	13
Strausberg, Stadt	1534*	amtsfrei	12 0 64 472	
Stüdenitz-Schönermark	16845	Neustadt (Dosse)	12 0 68 417	05
Sydower Fließ	16***	Biesenthal-Barnim	12 0 60 250	03

T

Tantow	16307	Gartz (Oder)	12 0 73 565	04
Tauche	158**	amtsfrei	12 0 67 493	
Tauer	03185	Peitz	12 0 71 384	07
Teichland	03185	Peitz	12 0 71 386	07
Teltow, Stadt	145**	amtsfrei	12 0 69 616	
Temmen-Ringenwalde	17268	Gerswalde	12 0 73 569	05
Temnitzquell	16818	Temnitz	12 0 68 425	07
Temnitztal	16845	Temnitz	12 0 68 426	07
Templin, Stadt	17268	amtsfrei	12 0 73 572	
Tettau	01945	Ortrand	12 0 66 316	06
Teupitz, Stadt	15755	Schenkenländchen	12 0 61 492	08
Trebbin, Stadt	1****	amtsfrei	12 0 72 426	
Treplin	15236	Lebus	12 0 64 480	06

6.1 Gemeinden zum Gebietsstand 31.12.2004

Gemeinde	Postleit- zahl	Amt	Schlüssel- Nr.	Amts- Nr.
Treuenbrietzen, Stadt	14***	amtsfrei	12 0 69 632	
Triglitz	16949	Putlitz-Berge	12 0 70 393	09
Tröbitz	03253	Elsterland	12 0 62 492	02
Tschernitz	03130	Döbern-Land	12 0 71 392	02
Turnow-Preilack	03185	Peitz	12 0 71 401	07
U				
Uckerfelde	17291	Gramzow	12 0 73 578	06
Uckerland	173**	amtsfrei	12 0 73 579	
Uebigau-Wahrenbrück, Stadt	04***	amtsfrei	12 0 62 500	
Unterspreewald	15910	Unterspreewald	12 0 61 510	12
V				
Velten, Stadt	16727	amtsfrei	12 0 65 332	
Vetschau/Spreewald, Stadt	032**	amtsfrei	12 0 66 320	
Vielitzsee	16835	Lindow (Mark)	12 0 68 437	04
Vierlinden	15306	Seelow-Land	12 0 64 482	12
Vogelsang	15890	Brieskow-Finkenheerd	12 0 67 508	01
W				
Waldsiedersdorf	15377	Märkische Schweiz	12 0 64 484	08
Walsleben	16818	Temnitz	12 0 68 452	07
Wandlitz	163**	amtsfrei	12 0 60 269	
Weisen	19322	Bad Wilsnack/Weisen	12 0 70 416	01
Welzow, Stadt	031**	amtsfrei	12 0 71 408	
Wendisch Rietz	15864	Scharmützelsee	12 0 67 520	07
Wenzlow	14778	Ziesar	12 0 69 648	18
Werben	03096	Burg (Spreewald)	12 0 71 412	01
Werder (Havel), Stadt	14***	amtsfrei	12 0 69 656	
Werneuchen, Stadt	16***	amtsfrei	12 0 60 280	
Wiesenu	15295	Brieskow-Finkenheerd	12 0 67 528	01
Wiesenaue ³⁾	146**	Friesack	12 0 63 142	02
Wiesenburg/Mark	148**	amtsfrei	12 0 69 665	
Wiesengrund	031**	Döbern-Land	12 0 71 414	02
Wildau	15745	amtsfrei	12 0 61 540	
Wittenberge, Stadt	19322	amtsfrei	12 0 70 424	
Wittstock/Dosse, Stadt	16***	amtsfrei	12 0 68 468	
Wollin	14778	Ziesar	12 0 69 680	18
Woltersdorf	15569	amtsfrei	12 0 67 544	
Wriezen, Stadt	162**	amtsfrei	12 0 64 512	
Wusterhausen/Dosse	168**	amtsfrei	12 0 68 477	
Wustermark	146**	amtsfrei	12 0 63 357	
Wusterwitz	14789	Wusterwitz	12 0 69 688	17
Z				
Zechin	15328	Golzow	12 0 64 538	04
Zehdenick, Stadt	167**	amtsfrei	12 0 65 356	
Zernitz-Lohm	16845	Neustadt (Dosse)	12 0 68 501	05
Zeschdorf	15***	Lebus	12 0 64 539	06
Zeuthen	15738	amtsfrei	12 0 61 572	

6.1 Gemeinden zum Gebietsstand 31.12.2004

Gemeinde	Postleit- zahl	Amt	Schlüssel- Nr.	Amts- Nr.
Zichow	16306	Gramzow	12 0 73 645	06
Ziesar, Stadt	14793	Ziesar	12 0 69 696	18
Ziethen	16247	Joachimsthal (Schorfheide)	12 0 60 296	06
Ziltendorf	15295	Brieskow-Finkenheerd	12 0 67 552	01
Zossen, Stadt	158**	amtsfrei	12 0 72 477	

¹⁾ ab 01.10.2004 Namensänderung der Gemeinde Ahrensfelde-Blumberg (12 0 60 005)
in Ahrensfelde (12 0 60 005)

²⁾ ab 01.10.2004 Namensänderung der Gemeinde Welsebruch (12 0 73 603) in Passow (12 0 73 603)

³⁾ ab 01.10.2004 Namensänderung der Gemeinde Jahnberge (12 0 63 142) in Wiesenaue (12 0 63 142)

6.2 Ämter zum Gebietsstand 31.12.2004

Amt	Landkreis	Schlüssel-Nr.	Amts-Nr.
A			
Altdöbern	Oberspreewald-Lausitz	12 0 66 000	01
B			
Bad Wilsnack/Weisen	Prignitz	12 0 70 000	01
Barnim-Oderbruch	Märkisch-Oderland	12 0 64 000	14
Beetzsee	Potsdam-Mittelmark	12 0 69 000	02
Biesenthal-Barnim	Barnim	12 0 60 000	03
Brieskow-Finkenheerd	Oder-Spree	12 0 67 000	01
Britz-Chorin	Barnim	12 0 60 000	04
Brück	Potsdam-Mittelmark	12 0 69 000	04
Brüssow (Uckermark)	Uckermark	12 0 73 000	03
Burg (Spreewald)	Spree-Neiße	12 0 71 000	01
D			
Dahme/Mark	Teltow-Fläming	12 0 72 000	04
Döbern-Land	Spree-Neiße	12 0 71 000	02
E			
Elsterland	Elbe-Elster	12 0 62 000	02
F			
Falkenberg-Höhe	Märkisch-Oderland	12 0 64 000	03
Friesack	Havelland	12 0 63 000	02
G			
Gartz (Oder)	Uckermark	12 0 73 000	04
Gerswalde	Uckermark	12 0 73 000	05
Golßener Land	Dahme-Spreewald	12 0 61 000	02
Golzow	Märkisch-Oderland	12 0 64 000	04
Gramzow	Uckermark	12 0 73 000	06
Gransee und Gemeinden	Oberhavel	12 0 65 000	02
J			
Joachimsthal (Schorfheide)	Barnim	12 0 60 000	06
K			
Kleine Elster (Niederlausitz)	Elbe-Elster	12 0 62 000	05

6.2 Ämter zum Gebietsstand 31.12.2004

Amt	Landkreis	Schlüssel-Nr.	Amts-Nr.
L			
Lebus	Märkisch-Oderland	12 0 64 000	06
Lenzen-Elbtalaue	Prignitz	12 0 70 000	05
Lieberose/Oberspreewald	Dahme-Spreewald	12 0 61 000	13
Lindow (Mark)	Ostprignitz-Ruppin	12 0 68 000	04
M			
Märkische Schweiz	Märkisch-Oderland	12 0 64 000	08
Meyenburg	Prignitz	12 0 70 000	06
N			
Nennhausen	Havelland	12 0 63 000	06
Neuhardenberg	Märkisch-Oderland	12 0 64 000	10
Neustadt (Dosse)	Ostprignitz-Ruppin	12 0 68 000	05
Neuzelle	Oder-Spree	12 0 67 000	05
Niemegk	Potsdam-Mittelmark	12 0 69 000	10
O			
Oderberg	Barnim	12 0 60 000	07
Odervorland	Oder-Spree	12 0 67 000	06
Oder-Welse	Uckermark	12 0 73 000	10
Ortrand	Oberspreewald-Lausitz	12 0 66 000	06
P			
Peitz	Spree-Neiße	12 0 71 000	07
Plessa	Elbe-Elster	12 0 62 000	07
Putlitz-Berge	Prignitz	12 0 70 000	09
R			
Rhinow	Havelland	12 0 63 000	09
Ruhland	Oberspreewald-Lausitz	12 0 66 000	07
S			
Scharmützelsee	Oder-Spree	12 0 67 000	07
Schenkenländchen	Dahme-Spreewald	12 0 61 000	08
Schlaubetal	Oder-Spree	12 0 67 000	08
Schlieben	Elbe-Elster	12 0 62 000	09
Schradenland	Elbe-Elster	12 0 62 000	11
Seelow-Land	Märkisch-Oderland	12 0 64 000	12
Spreenhagen	Oder-Spree	12 0 67 000	09





6.2 Ämter zum Gebietsstand 31.12.2004

Amt	Landkreis	Schlüssel-Nr.	Amts-Nr.
T			
Temnitz	Ostprignitz-Ruppin	12 0 68 000	07
U			
Unterspreewald	Dahme-Spreewald	12 0 61 000	12
W			
Wusterwitz	Potsdam-Mittelmark	12 0 69 000	17
Z			
Ziesar	Potsdam-Mittelmark	12 0 69 000	18

Veröffentlichungen des LDS Brandenburg

(Auszug)



Statistisches Jahrbuch

 (20,00 €)  (20,00 €)
 +  (30,00 €)

Auf über 600 Seiten bietet das Nachschlagewerk Daten aus allen Bereichen der amtlichen Statistik. Das Spektrum reicht von geografischen und meteorologischen Daten Brandenburgs über Bevölkerungszahlen, Wahlergebnisse, Wirtschafts- und Landwirtschaftsdaten bis hin zur Entwicklung von Preisen, Löhnen und Gehältern. Im Anhang sind ausgewählte Ländervergleichszahlen dargestellt..

Verzeichnisse



Behördenverzeichnis

 (8,00 €)  (23,00 €)

Dieses Verzeichnis beinhaltet:

- die Anschriften der Behörden des Landes Brandenburg,
- der kreisfreien Städte und der Landkreise,
- der Körperschaften, Anstalten und Stiftungen des öffentlichen Rechts,
- der Zweckverbände.



Verzeichnis der Ämter, amtsfreien Gemeinden und kreisfreien Städte des Landes Brandenburg

 (6,25 €)  (21,25 €)

Zu welchem Amt gehört welche Gemeinde?

Aufgrund der Bildung der Ämter im Land Brandenburg ist es nicht immer einfach, die für die einzelne Gemeinde zuständige Verwaltung zu finden. Dieses Verzeichnis soll bei der Suche behilflich sein. Es beinhaltet neben den Anschriften der Ämter einen Teil, aus dem ersichtlich ist, welche Gemeinden zum Amt gehören. In einem zweiten Teil sind alle Gemeinden alphabetisch mit dem dazugehörigem Amt aufgelistet.

Verzeichnis der allgemein bildenden Schulen

 (11,50 €)  (26,50 €)



Das Verzeichnis enthält für die im Schuljahr existierenden Schulen:

- die Anschriften der Grundschulen, Gesamtschulen, Realschulen, Gymnasien, Förderschulen, Waldorfschulen, Einrichtungen des Zweiten Bildungsweges und der gymnasialen Oberstufe an Oberstufenzentren,
- den Namen des Schulleiters sowie
- die Telefonnummer.

Innerhalb der nach Schulformen gegliederten Abschnitte sind die Schulen entsprechend der Kreisstruktur geordnet.

Im Anhang sind die Anschriften der Staatlichen Schulämter veröffentlicht.

Verzeichnis der beruflichen Schulen

 (9,00 €)  (24,00 €)

Diese Zusammenstellung beinhaltet:

- die Anschriften der Oberstufenzentren, Beruflichen Schulen in freier Trägerschaft und Fachschulen,
- den Namen des Schulleiters,
- die Telefonnummer,
- Ausgebildete Berufe, Fachrichtungen und Schwerpunkte,
- Soweit vorhanden E-Mail und Internet-Adresse.

Im Anhang sind die Anschriften der Staatlichen Schulämter und der Schulräte für berufliche Bildung aufgeführt.