

Statistischer Bericht

L II 7 - j / 20

└ Realsteuervergleich in den Ländern
Berlin und Brandenburg
2020

Impressum

Statistischer Bericht
L II 7 - j / 20

Erscheinungsfolge: jährlich
Erschienen im **September 2021**

Herausgeber

Amt für Statistik Berlin-Brandenburg
Steinstraße 104-106
14480 Potsdam
info@statistik-bbb.de
www.statistik-berlin-brandenburg.de

Tel. 0331 8173 - 1777
Fax 030 9028 - 4091

Zeichenerklärung

- 0 weniger als die Hälfte von 1
in der letzten besetzten Stelle,
jedoch mehr als nichts
- nichts vorhanden
- ... Angabe fällt später an
- () Aussagewert ist eingeschränkt
- / Zahlenwert nicht sicher genug
- Zahlenwert unbekannt oder
geheim zu halten
- x Tabellenfach gesperrt
- p vorläufige Zahl
- r berichtigte Zahl
- s geschätzte Zahl

Amt für Statistik Berlin-Brandenburg,
Potsdam, 2021



Dieses Werk ist unter einer Creative Commons Lizenz
vom Typ Namensnennung 3.0 Deutschland zugänglich.
Um eine Kopie dieser Lizenz einzusehen, konsultieren Sie
<http://creativecommons.org/licenses/by/3.0/de/>

Inhaltsverzeichnis

Seite

[Metadaten zu dieser Statistik
\(externer Link\)](#)

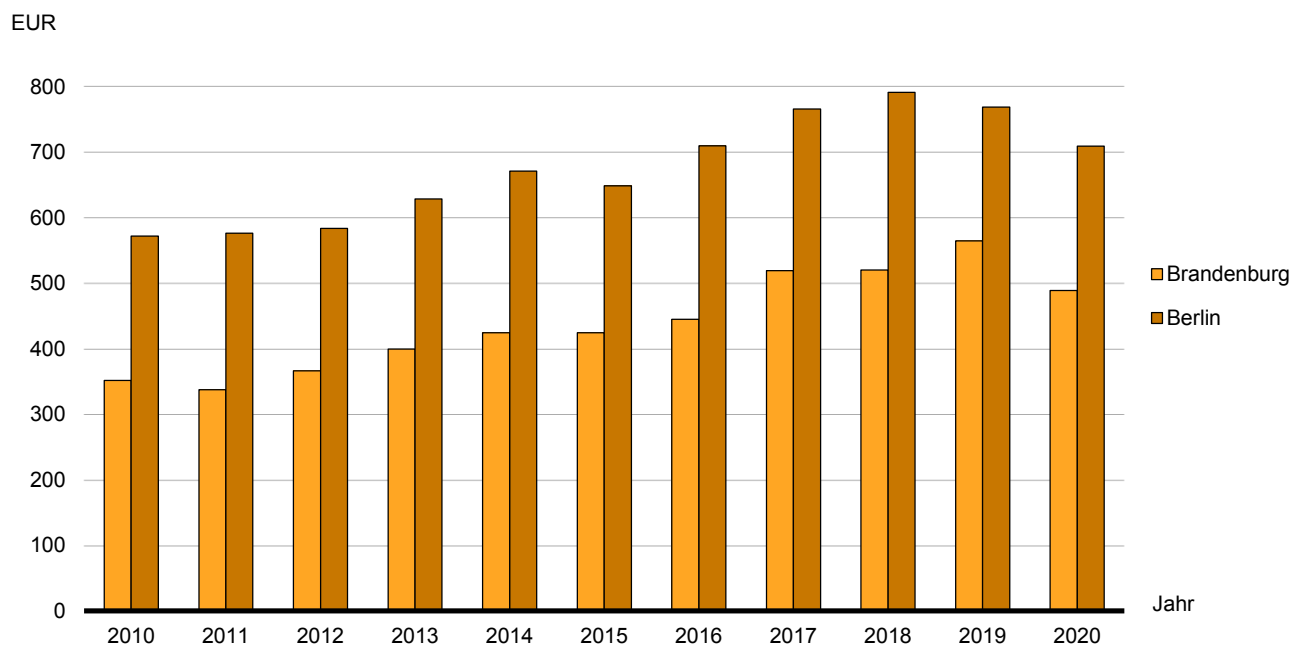
Grafiken

1 Realsteueraufbringungskraft je Einwohner für Berlin und Brandenburg von 2010 bis 2020	4
2 Hebesätze der Realsteuern für Berlin und Brandenburg von 2010 bis 2020 nach Art der Steuer	4
3 Istaufkommen der Realsteuern für Brandenburg von 2010 bis 2020 nach Art der Steuer	5

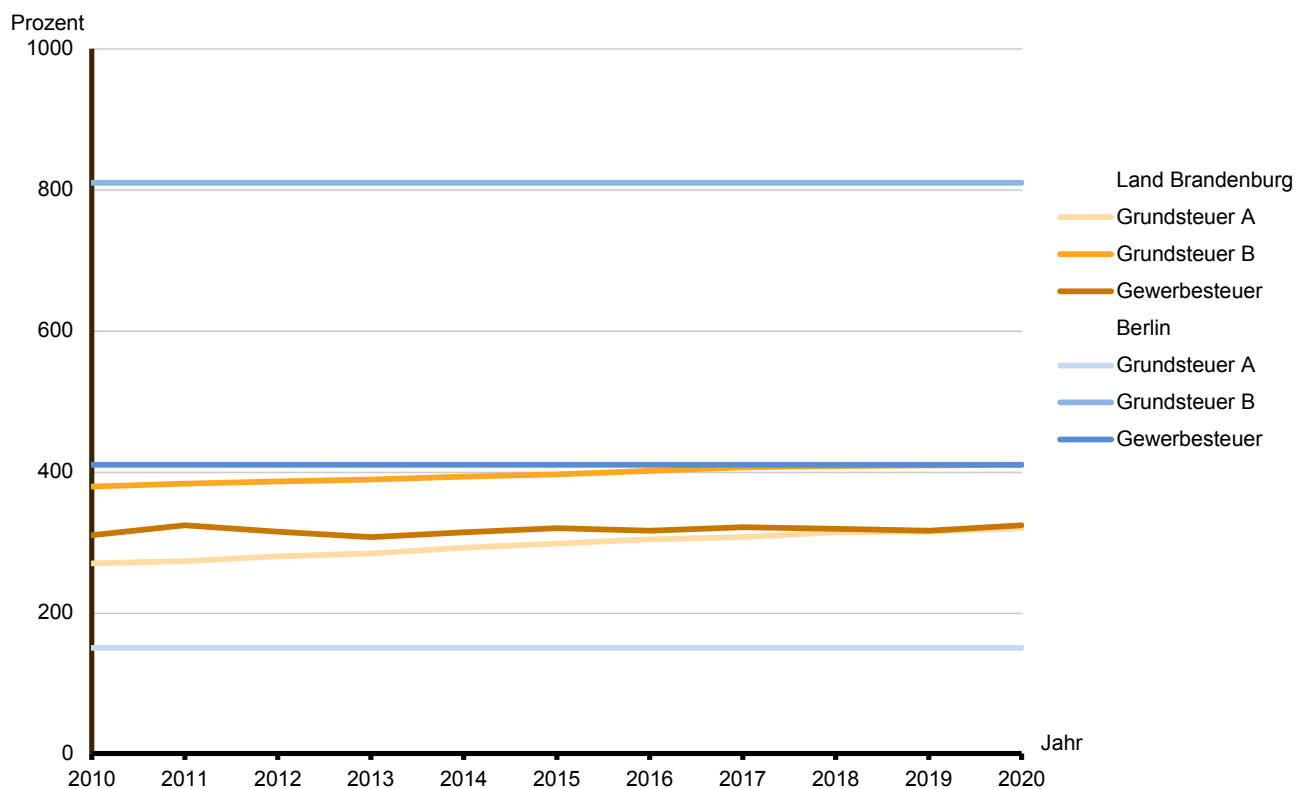
Tabellen

1 Istaufkommen und Hebesätze der Realsteuern für Berlin und Brandenburg von 2010 bis 2020 nach Art der Steuer	5
2 Istaufkommen, Grundbetrag und gewogener Durchschnittshebesatz der kreisfreien Städte und kreisangehörigen Gemeinden des Landes Brandenburg 2020 nach Gemeindegrößenklassen und Art der Steuer	6
3 Realsteueraufbringungskraft und Steuereinnahmekraft der kreisfreien Städte und kreisangehörigen Gemeinden des Landes Brandenburg 2020 nach Gemeindegrößenklassen	7
4 Realsteuervergleich 2020 für Berlin und nach Gemeinden des Landes Brandenburg	8

1 Realsteueraufbringungskraft je Einwohner für Berlin und Brandenburg von 2010 bis 2020



2 Hebesätze der Realsteuern¹ für Berlin und Brandenburg von 2010 bis 2020 nach Art der Steuer



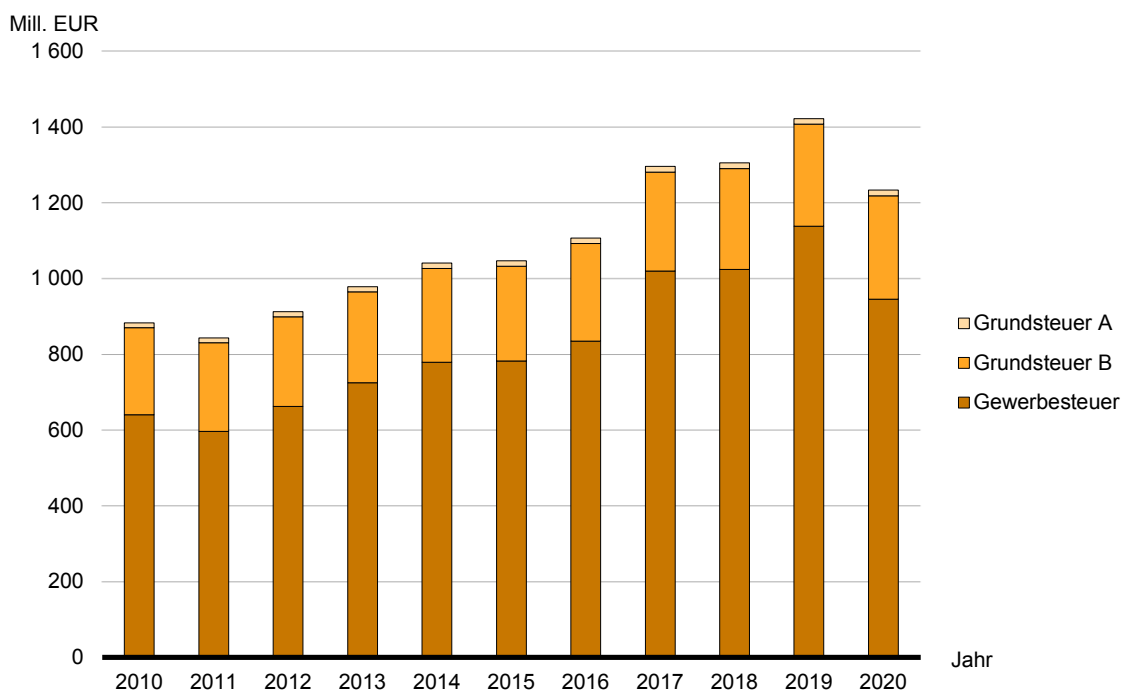
¹ für Brandenburg: gewogene Durchschnittshebesätze der Gemeinden

1 Istaufkommen und Hebesätze der Realsteuern für Berlin und Brandenburg von 2010 bis 2020 nach Art der Steuer

Jahr	Istaufkommen			Hebesatz ¹		
	Grundsteuer		Gewerbsteuer	Grundsteuer		Gewerbsteuer
	A	B		A	B	
	EUR			%		
Brandenburg						
2010	12 932 034	229 964 723	640 810 014	270	379	310 r
2011	13 068 472	234 417 870	596 467 347	273	383	324
2012	13 548 194	237 122 549	662 686 652	280	386	315
2013	13 714 464	240 413 114	724 964 009	284	389	307
2014	14 091 288	247 730 774	779 581 499	292	393	314
2015	14 384 071	250 483 915	782 644 752	298	396	320
2016	14 888 084	257 366 323	835 286 357	304	401	316
2017	14 864 497	261 467 708	1 020 128 243	307	406	321
2018	15 135 003	266 480 276	1 024 665 996	314	408	319
2019	15 118 859	268 978 137	1 138 931 193	315	409	316
2020	15 510 308	273 209 703	945 785 202	320	410	324
Berlin						
2010	70 994	747 237 804	1 223 641 944	150	810	410
2011	70 783	761 039 150	1 244 709 215	150	810	410
2012	66 593	756 677 328	1 297 167 241	150	810	410
2013	66 438	763 586 075	1 371 195 792	150	810	410
2014	65 257	776 800 822	1 534 445 237	150	810	410
2015	60 901	780 719 986	1 480 622 883	150	810	410
2016	61 651	790 333 472	1 709 751 742	150	810	410
2017	60 359	804 721 256	1 948 486 933	150	810	410
2018	58 801	816 618 568	2 054 391 592	150	810	410
2019	56 264	827 348 660	1 983 563 910	150	810	410
2020	53 869	828 695 049	1 770 640 057	150	810	410

¹ für Brandenburg: gewogene Durchschnittshebesätze der Gemeinden

3 Istaufkommen der Realsteuern für Brandenburg von 2010 bis 2020 nach Art der Steuer



**2 Istaufkommen, Grundbetrag und gewogener Durchschnittshebesatz der
kreisfreien Städte und kreisangehörigen Gemeinden des Landes Brandenburg 2020
nach Gemeindegrößenklassen und Art der Steuer**

Gebietskörperschaftsgruppe — Gemeindegrößenklasse von ... bis unter ... Einwohner	Gemeinden		Einwohner am 30.06.2020	Istaufkommen	Grundbetrag	Gewogener Durchschnitts- hebesatz
	insgesamt	mit Steuer- aufkommen				
	Anzahl			EUR		%
Grundsteuer A						
Kreisfreie Städte						
100 000 bis unter 200 000	1	1	181 009	51 269	20 508	250
50 000 bis unter 100 000	3	3	228 084	244 458	63 474	385
Zusammen	4	4	409 093	295 727	83 982	352
Kreisangehörige Gemeinden						
20 000 bis unter 50 000	23	23	667 035	713 719	255 253	280
10 000 bis unter 20 000	43	43	603 885	2 381 238	765 400	311
5 000 bis unter 10 000	54	53	414 753	3 283 724	1 045 508	314
3 000 bis unter 5 000	42	42	158 487	2 674 187	891 069	300
1 000 bis unter 3 000	99	99	169 235	3 088 008	912 103	339
unter 1 000	152	152	102 330	3 073 705	897 968	342
Zusammen	413	412	2 115 725	15 214 581	4 767 301	319
Gemeinden insgesamt	417	416	2 524 818	15 510 308	4 851 283	320
Grundsteuer B						
Kreisfreie Städte						
100 000 bis unter 200 000	1	1	181 009	23 162 817	4 250 058	545
50 000 bis unter 100 000	3	3	228 084	28 830 769	5 723 906	504
Zusammen	4	4	409 093	51 993 586	9 973 964	521
Kreisangehörige Gemeinden						
20 000 bis unter 50 000	23	23	667 035	71 942 418	17 866 047	403
10 000 bis unter 20 000	43	43	603 885	63 593 196	16 364 384	389
5 000 bis unter 10 000	54	54	414 753	43 424 086	11 374 398	382
3 000 bis unter 5 000	42	42	158 487	16 108 537	4 216 256	382
1 000 bis unter 3 000	99	99	169 235	16 904 162	4 437 828	381
unter 1 000	152	152	102 330	9 243 718	2 442 335	378
Zusammen	413	413	2 115 725	221 216 117	56 701 248	390
Gemeinden insgesamt	417	417	2 524 818	273 209 703	66 675 212	410
Gewerbsteuer						
Kreisfreie Städte						
100 000 bis unter 200 000	1	1	181 009	98 498 696	21 648 065	455
50 000 bis unter 100 000	3	3	228 084	56 728 230	13 736 899	413
Zusammen	4	4	409 093	155 226 926	35 384 964	439
Kreisangehörige Gemeinden						
20 000 bis unter 50 000	23	23	667 035	279 539 765	79 231 097	353
10 000 bis unter 20 000	43	43	603 885	288 126 818	106 602 492	270
5 000 bis unter 10 000	54	54	414 753	110 132 418	33 835 172	325
3 000 bis unter 5 000	42	42	158 487	58 164 672	20 009 959	291
1 000 bis unter 3 000	99	99	169 235	35 546 338	10 960 627	324
unter 1 000	152	152	102 330	19 048 265	6 023 288	316
Zusammen	413	413	2 115 725	790 558 276	256 662 635	308
Gemeinden Insgesamt	417	417	2 524 818	945 785 202	292 047 599	324

3 Realsteueraufbringungskraft und Steuereinnahmekraft der kreisfreien Städte und kreisangehörigen Gemeinden des Landes Brandenburg 2020 nach Gemeindegrößenklassen

Gebietskörperschaftsgruppe — Gemeindegrößenklasse von ... bis unter ... Einwohner	Realsteueraufbringungskraft				Gemeinde- anteil an der Einkommen- steuer	Gemeinde- anteil an der Umsatz- steuer	Gewerbe- steuer- umlage	Steuer- einnahme- kraft	
	Grundsteuer		Gewerbe- steuer	Zusammen					
	A	B							
	EUR								
Kreisfreie Städte									
100 000 bis unter 200 000	65 626	17 425 238	70 139 731	87 630 595	76 544 892	19 522 391	7 576 868	176 121 010	
50 000 bis unter 100 000	203 118	23 468 015	44 507 553	68 178 686	79 370 175	22 581 755	4 797 142	165 333 474	
Zusammen	268 744	40 893 253	114 647 284	155 809 281	155 915 067	42 104 146	12 374 010	341 454 484	
Kreisangehörige Gemeinden									
20 000 bis unter 50 000	816 809	73 250 794	256 708 755	330 776 358	267 154 626	51 174 400	27 738 556	621 366 828	
10 000 bis unter 20 000	2 449 278	67 093 978	345 392 074	414 935 330	234 312 653	39 615 494	37 313 730	651 549 747	
5 000 bis unter 10 000	3 345 623	46 635 033	109 625 955	159 606 611	147 263 913	23 727 007	11 847 630	318 749 901	
3 000 bis unter 5 000	2 851 425	17 286 652	64 832 265	84 970 342	49 750 854	9 177 882	7 004 276	136 894 802	
1 000 bis unter 3 000	2 918 731	18 195 097	35 512 428	56 626 256	52 723 372	6 999 090	3 834 885	112 513 833	
unter 1 000	2 873 499	10 013 581	19 515 457	32 402 537	31 854 828	3 518 511	2 104 804	65 671 072	
Zusammen	15 255 365	232 475 135	831 586 934	1 079 317 434	783 060 246	134 212 384	89 843 881	1 906 746 183	
Gemeinden insgesamt	15 524 109	273 368 388	946 234 218	1 235 126 715	938 975 313	176 316 530	102 217 891	2 248 200 667	

4 Realsteuervergleich 2020 für Berlin und nach Gemeinden des Landes Brandenburg

Amtlicher Regional- schlüssel	Gebietskörperschaft	Einwohner am 30.06.2020	Istaufkommen			Hebesatz			Grundbetrag		
			Grundsteuer		Gewerbe- steuer	Grundsteuer		Ge- werbe- steuer	Grundsteuer		Gewerbe- steuer
			A	B		A	B		A	B	
		Anzahl	EUR			%			EUR		
11	Berlin	3 662 501	53 869	828 695 049	1 770 640 057	150	810	410	35 913	102 308 031	431 863 429
12	Land Brandenburg	2 524 818	15 510 308	273 209 703	945 785 202	320	410	324	4 851 283	66 675 212	292 047 599
12 0 51 0000 000	Brandenburg an der Havel	71 909	89 013	8 840 912	16 025 728	400	530	450	22 253	1 668 097	3 561 273
12 0 52 0000 000	Cottbus	99 010	72 793	13 049 409	26 677 155	400	500	400	18 198	2 609 882	6 669 289
12 0 53 0000 000	Frankfurt (Oder)	57 165	82 652	6 940 448	14 025 347	359	480	400	23 023	1 445 927	3 506 337
12 0 54 0000 000	Potsdam	181 009	51 269	23 162 817	98 498 696	250	545	455	20 508	4 250 058	21 648 065
12 0 55	kreisfreie Städte zusammen	409 093	295 727	51 993 586	155 226 926	352	521	439	83 982	9 973 964	35 384 964
Landkreis Barnim											
12 0 60 0005 005	Ahrensfelde	13 896	45 430	1 766 927	4 003 310	305	420	300	14 895	420 697	1 334 437
12 0 60 0020 020	Bernau bei Berlin	40 358	21 121	3 646 473	12 170 314	200	400	350	10 561	911 618	3 477 233
12 0 60 0052 052	Eberswalde	40 752	28 839	3 895 102	9 023 688	300	415	395	9 613	938 579	2 284 478
12 0 60 0181 181	Panketal	20 656	6 327	1 607 423	2 944 945	200	350	300	3 164	459 264	981 648
12 0 60 0198 198	Schorfheide	10 189	67 657	1 113 520	4 319 328	350	420	350	19 331	265 124	1 234 094
12 0 60 0269 269	Wandlitz	23 281	38 664	2 682 231	4 926 563	300	450	320	12 888	596 051	1 539 551
12 0 60 0280 280	Werneuchen	9 233	64 023	1 036 269	2 770 086	300	420	330	21 341	246 731	839 420
Amt Biesenthal-Barnim											
12 0 60 5003 024	Biesenthal	5 895	11 576	567 076	786 529	200	385	250	5 788	147 292	314 612
12 0 60 5003 034	Breydin	790	9 373	55 670	95 153	200	300	315	4 687	18 557	30 207
12 0 60 5003 154	Marienwerder	1 685	8 349	169 482	225 211	200	350	250	4 175	48 423	90 084
12 0 60 5003 161	Melchow	982	2 957	66 429	303 543	200	300	300	1 479	22 143	101 181
12 0 60 5003 192	Rüdnitz	2 026	4 428	157 554	94 468	200	400	300	2 214	39 389	31 489
12 0 60 5003 250	Sydower Fließ	968	38 601	76 220	199 785	250	400	350	15 440	19 055	57 081
Amt Joachimsthal (Schorfheide)											
12 0 60 5006 012	Althüttendorf	599	17 337	57 646	50 949	650	410	315	2 667	14 060	16 174
12 0 60 5006 068	Friedrichswalde	802	39 254	71 910	57 509	790	420	315	4 969	17 121	18 257
12 0 60 5006 100	Joachimsthal	3 399	29 991	332 454	510 581	416	434	325	7 209	76 602	157 102
12 0 60 5006 296	Ziethen	446	31 771	46 069	234 380	525	405	321	6 052	11 375	73 016
Amt Britz-Chorin-Oderberg											
12 0 60 5011 036	Britz	2 113	5 656	247 522	350 576	250	400	321	2 262	61 881	109 214
12 0 60 5011 045	Chorin	2 346	35 435	215 106	302 093	273	400	324	12 980	53 777	93 239
12 0 60 5011 092	Hohenfinow	529	10 250	39 870	23 070	310	405	315	3 306	9 844	7 324
12 0 60 5011 128	Liepe	643	6 046	54 685	81 853	313	400	324	1 932	13 671	25 263
12 0 60 5011 149	Lunow-Stolzenhagen	1 196	22 373	92 055	67 138	256	400	323	8 739	23 014	20 786
12 0 60 5011 172	Niederfinow	602	5 128	42 634	25 549	250	350	300	2 051	12 181	8 516
12 0 60 5011 176	Oderberg	2 148	16 347	188 700	29 652	304	400	323	5 377	47 175	9 180
12 0 60 5011 185	Parsteinsee	550	15 042	45 379	12 339	256	400	323	5 876	11 345	3 820
12 0 60	Landkreis Barnim	186 084	581 975	18 274 406	43 608 612	308	407	339	188 996	4 484 969	12 857 406

Realsteueraufbringungskraft				Realsteuer auf- bringungs- kraft	Gemeindeanteil an der Einkommen- steuer	Gemeindeanteil an der Umsatz- steuer	Gewerbe- steuer- umlage	Steuer- einnahme- kraft	Steuer- einnahme- kraft	Amtlicher Regional- schlüssel
Grundsteuer		Gewerbe- steuer	Zusammen							
A	B									
EUR				EUR/Einw.	EUR				EUR/Einw.	
53 869	828 695 049	1 770 640 057	2 599 388 975	709,73	1 832 617 369	334 805 486	145 942 704	4 620 869 126	1 261,67	11
15 524 109	273 368 388	946 234 218	1 235 126 715	489,19	938 975 313	176 316 530	102 217 891	2 248 200 667	890,44	12
71 210	6 839 198	11 538 525	18 448 933	256,56	22 756 161	6 543 394	1 241 878	46 506 610	646,74	12 0 51 0000 000
58 234	10 700 516	21 608 496	32 367 246	326,91	37 097 694	10 223 473	2 328 046	77 360 367	781,34	12 0 52 0000 000
73 674	5 928 301	11 360 532	17 362 507	303,73	19 516 320	5 814 888	1 227 218	41 466 497	725,38	12 0 53 0000 000
65 626	17 425 238	70 139 731	87 630 595	484,12	76 544 892	19 522 391	7 576 868	176 121 010	973,00	12 0 54 0000 000
268 744	40 893 253	114 647 284	155 809 281	380,87	155 915 067	42 104 146	12 374 010	341 454 484	834,66	12 0 55
47 664	1 724 858	4 323 576	6 096 098	438,69	8 725 334	939 196	467 053	15 293 575	1 100,57	12 0 60 0005 005
33 795	3 737 634	11 266 235	15 037 664	372,61	14 849 613	2 093 116	1 217 936	30 762 457	762,24	12 0 60 0020 020
30 762	3 848 174	7 401 709	11 280 645	276,81	10 763 756	3 323 226	800 142	24 567 485	602,85	12 0 60 0052 052
10 125	1 882 982	3 180 540	5 073 647	245,63	12 108 650	370 268	343 577	17 208 988	833,12	12 0 60 0181 181
61 859	1 087 008	3 998 465	5 147 332	505,19	3 830 268	472 134	431 933	9 017 801	885,05	12 0 60 0198 198
41 242	2 443 809	4 988 145	7 473 196	321,00	10 312 954	651 408	538 843	17 898 715	768,81	12 0 60 0269 269
68 291	1 011 597	2 719 721	3 799 609	411,52	3 241 249	538 672	293 797	7 285 733	789,10	12 0 60 0280 280
18 522	603 897	1 019 343	1 641 762	278,50	2 086 685	218 923	110 114	3 837 256	650,93	12 0 60 5003 024
14 998	76 084	97 871	188 953	239,18	278 218	55 391	10 573	511 989	648,09	12 0 60 5003 034
13 360	198 534	291 872	503 766	298,97	609 771	43 966	31 529	1 125 974	668,23	12 0 60 5003 154
4 733	90 786	327 826	423 345	431,10	353 430	26 322	35 413	767 684	781,76	12 0 60 5003 161
7 085	161 495	102 024	270 604	133,57	744 044	41 593	11 021	1 045 220	515,90	12 0 60 5003 192
49 408	78 126	184 942	312 476	322,81	313 148	10 822	19 979	616 467	636,85	12 0 60 5003 250
8 534	57 646	52 404	118 584	197,97	195 025	40 506	5 661	348 454	581,73	12 0 60 5006 012
15 901	70 196	59 153	145 250	181,11	257 185	7 894	6 390	403 939	503,66	12 0 60 5006 068
23 069	314 068	509 010	846 147	248,94	919 914	110 449	54 986	1 821 524	535,90	12 0 60 5006 100
19 366	46 638	236 572	302 576	678,42	107 700	17 718	25 555	402 439	902,33	12 0 60 5006 296
7 238	253 712	353 853	614 803	290,96	666 485	111 036	38 225	1 354 099	640,84	12 0 60 5011 036
41 536	220 486	302 094	564 116	240,46	835 594	63 312	32 649	1 430 373	609,71	12 0 60 5011 045
10 579	40 360	23 730	74 669	141,15	175 870	7 003	2 907	254 635	481,35	12 0 60 5011 092
6 182	56 051	81 852	144 085	224,08	258 124	13 719	8 842	407 086	633,10	12 0 60 5011 128
27 965	94 357	67 347	189 669	158,59	277 373	17 438	7 275	477 205	399,00	12 0 60 5011 149
6 563	49 942	27 592	84 097	139,70	233 523	8 900	2 931	323 589	537,52	12 0 60 5011 172
17 206	193 418	29 743	240 367	111,90	458 408	52 242	3 213	747 804	348,14	12 0 60 5011 176
18 803	46 515	12 377	77 695	141,26	111 269	21 850	1 605	209 209	380,38	12 0 60 5011 185
604 786	18 388 373	41 657 996	60 651 155	325,93	72 713 590	9 257 104	4 502 149	138 119 700	742,24	12 0 60

4 Realsteuervergleich 2020 für Berlin und nach Gemeinden des Landes Brandenburg

Amtlicher Regional- schlüssel	Gebietskörperschaft	Einwohner am 30.06.2020	Istaufkommen			Hebesatz			Grundbetrag		
			Grundsteuer		Gewerbe- steuer	Grundsteuer		Ge- werbe- steuer	Grundsteuer		Gewerbe- steuer
			A	B		A	B		A	B	
		Anzahl	EUR			%			EUR		
Landkreis Dahme-Spreewald											
12 0 61 0020 020	Bestensee	8 114	5 921	654 061	1 284 655	200	370	300	2 961	176 773	428 218
12 0 61 0112 112	Eichwalde	6 447	0	631 629	619 346	0	375	350	0	168 434	176 956
12 0 61 0217 217	Heidesee	7 123	26 939	669 649	1 266 787	232	349	323	11 612	191 877	392 194
12 0 61 0219 219	Heideblick	3 555	73 288	299 028	333 937	275	400	320	26 650	74 757	104 355
12 0 61 0260 260	Königs Wusterhausen	37 922	16 041	3 732 962	10 313 033	250	405	350	6 416	921 719	2 946 581
12 0 61 0316 316	Lübben (Spreewald)	14 049	67 282	1 423 498	3 184 499	520	395	330	12 939	360 379	965 000
12 0 61 0320 320	Luckau	9 536	120 077	1 021 919	2 919 950	302	391	350	39 761	261 360	834 271
12 0 61 0329 329	Märkische Heide	3 899	73 155	368 365	317 890	264	374	300	27 710	98 493	105 963
12 0 61 0332 332	Mittenwalde	9 349	38 869	978 477	4 178 752	250	340	330	15 548	287 787	1 266 288
12 0 61 0433 433	Schönefeld	16 515	35 572	3 053 818	101 238 613	280	380	240	12 704	803 636	42 182 755
12 0 61 0444 444	Schulzendorf	8 604	1 640	655 315	2 126 229	250	340	340	656	192 740	625 361
12 0 61 0540 540	Wildau	10 492	3 357	1 563 217	4 426 293	300	385	350	1 119	406 030	1 264 655
12 0 61 0572 572	Zeuthen	11 402	1 021	1 127 077	1 994 473	250	365	350	408	308 788	569 849
Amt Schenkenländchen											
12 0 61 5108 192	Groß Köris	2 365	31 989	218 614	2 754 669	800	310	320	3 999	70 521	860 834
12 0 61 5108 216	Halbe	2 336	40 922	433 253	538 842	900	380	310	4 547	114 014	173 820
12 0 61 5108 328	Märkisch Buchholz	843	5 153	85 566	44 524	400	395	320	1 288	21 662	13 914
12 0 61 5108 344	Münchehofe	483	22 543	46 095	47 702	300	350	300	7 514	13 170	15 901
12 0 61 5108 448	Schwerin	876	1 184	118 849	182 778	500	400	250	237	29 712	73 111
12 0 61 5108 492	Teupitz	1 884	23 298	228 941	420 816	1 000	390	300	2 330	58 703	140 272
Amt Lieberose/Oberspreewald											
12 0 61 5113 005	Alt Zauche-Wußwerk	481	30 335	61 625	146 041	980	388	330	3 095	15 883	44 255
12 0 61 5113 061	Byhleguhre-Byhlen	750	9 296	66 044	52 832	320	430	300	2 905	15 359	17 611
12 0 61 5113 224	Jamlitz	515	6 885	56 030	321 625	265	377	300	2 598	14 862	107 208
12 0 61 5113 308	Lieberose	1 376	15 516	133 619	253 961	290	390	360	5 350	34 261	70 545
12 0 61 5113 352	Neu Zauche	1 067	10 287	102 183	84 100	280	369	300	3 674	27 692	28 033
12 0 61 5113 450	Schwielochsee	1 491	126 379	188 716	81 552	1 441	382	310	8 770	49 402	26 307
12 0 61 5113 470	Spreewaldheide	454	29 878	41 812	53 406	1 128	440	305	2 649	9 503	17 510
12 0 61 5113 476	Straupitz (Spreewald)	938	9 598	104 268	61 963	320	430	316	2 999	24 248	19 609
Amt Unterspreewald											
12 0 61 5114 017	Bersteland	901	38 869	118 912	326 476	690	405	300	5 633	29 361	108 825
12 0 61 5114 097	Drahnsdorf	662	31 651	52 391	54 742	620	405	320	5 105	12 936	17 107
12 0 61 5114 164	Golßen	2 508	65 758	356 698	1 635 426	500	400	320	13 152	89 175	511 071
12 0 61 5114 244	Kasel-Golzig	676	38 018	48 100	37 024	620	405	320	6 132	11 877	11 570
12 0 61 5114 265	Krausnick-Groß Wasserburg	589	21 262	120 220	364 462	640	380	330	3 322	31 637	110 443
12 0 61 5114 405	Rietzneuendorf-Staakow	617	20 399	50 135	23 832	620	405	300	3 290	12 379	7 944
12 0 61 5114 428	Schlepzig	593	21 772	64 446	53 496	700	400	325	3 110	16 112	16 460
12 0 61 5114 435	Schönwald	1 175	33 977	106 226	364 040	685	405	320	4 960	26 229	113 763
12 0 61 5114 471	Steinreich	479	42 494	54 461	14 581	620	410	320	6 854	13 283	4 557
12 0 61 5114 510	Unterspreewald	797	21 285	95 855	143 268	690	405	330	3 085	23 668	43 415
12 0 61	Landkreis Dahme-Spreewald	171 863	1 161 910	19 132 074	142 266 615	438	381	261	265 082	5 018 422	54 416 531

9 475	724 769	1 387 426	2 121 670	261,48	2 797 771	241 137	149 876	5 010 702	617,54	12 0 61 0020 020
0	690 579	573 337	1 263 916	196,05	3 522 848	131 611	61 935	4 856 440	753,29	12 0 61 0112 112
37 158	786 696	1 270 709	2 094 563	294,06	2 713 920	216 925	136 921	4 888 487	686,30	12 0 61 0217 217
85 280	306 504	338 110	729 894	205,31	1 058 225	83 177	37 378	1 833 918	515,87	12 0 61 0219 219
20 531	3 779 048	9 546 922	13 346 501	351,95	14 492 802	2 016 278	1 031 562	28 824 019	760,09	12 0 61 0260 260
41 405	1 477 554	3 126 600	4 645 559	330,67	4 439 381	990 022	337 713	9 737 249	693,09	12 0 61 0316 316
127 235	1 071 576	2 703 038	3 901 849	409,17	2 680 117	776 943	291 995	7 066 914	741,08	12 0 61 0320 320
88 672	403 821	343 320	835 813	214,37	1 205 644	140 462	37 087	2 144 832	550,10	12 0 61 0329 329
49 754	1 179 927	4 102 773	5 332 454	570,38	4 014 119	941 939	443 201	9 845 311	1 053,09	12 0 61 0332 332
40 653	3 294 908	136 672 126	140 007 687	8 477,61	6 865 036	5 382 533	14 763 964	137 491 292	8 325,24	12 0 61 0433 433
2 099	790 234	2 026 170	2 818 503	327,58	3 804 822	111 015	218 877	6 515 463	757,26	12 0 61 0444 444
3 581	1 664 723	4 097 482	5 765 786	549,54	4 180 694	1 207 102	442 629	10 710 953	1 020,87	12 0 61 0540 540
1 306	1 266 031	1 846 311	3 113 648	273,08	6 043 809	337 696	199 447	9 295 706	815,27	12 0 61 0572 572
12 797	289 136	2 789 102	3 091 035	1 306,99	777 472	129 871	301 292	3 697 086	1 563,25	12 0 61 5108 192
14 550	467 457	563 177	1 045 184	447,42	601 038	109 720	60 837	1 695 105	725,64	12 0 61 5108 216
4 122	88 814	45 081	138 017	163,72	236 152	9 521	4 870	378 820	449,37	12 0 61 5108 328
24 045	53 997	51 519	129 561	268,24	196 058	26 562	5 565	346 616	717,63	12 0 61 5108 344
758	121 819	236 880	359 457	410,34	314 369	14 502	25 589	662 739	756,55	12 0 61 5108 448
7 456	240 682	454 481	702 619	372,94	603 386	113 112	49 095	1 370 022	727,19	12 0 61 5108 492
9 904	65 120	143 386	218 410	454,07	152 114	14 512	15 489	369 547	768,29	12 0 61 5113 005
9 296	62 972	57 060	129 328	172,44	279 439	20 568	6 164	423 171	564,23	12 0 61 5113 061
8 314	60 934	347 354	416 602	808,94	132 020	7 867	37 523	518 966	1 007,70	12 0 61 5113 224
17 120	140 470	228 566	386 156	280,64	316 529	37 418	24 691	715 412	519,92	12 0 61 5113 308
11 757	113 537	90 827	216 121	202,55	328 735	22 217	9 812	557 261	522,27	12 0 61 5113 352
28 064	202 548	85 235	315 847	211,84	412 586	42 574	9 208	761 799	510,93	12 0 61 5113 450
8 477	38 962	56 732	104 171	229,45	128 640	1 035	6 129	227 717	501,58	12 0 61 5113 470
9 597	99 417	63 533	172 547	183,95	235 683	33 802	6 863	435 169	463,93	12 0 61 5113 476
18 026	120 380	352 593	490 999	544,95	285 636	121 734	38 089	860 280	954,81	12 0 61 5114 017
16 336	53 038	55 427	124 801	188,52	153 616	8 306	5 987	280 736	424,07	12 0 61 5114 097
42 086	365 618	1 655 870	2 063 574	822,80	713 152	272 349	178 875	2 870 200	1 144,42	12 0 61 5114 164
19 622	48 696	37 487	105 805	156,52	161 128	57 536	4 049	320 420	473,99	12 0 61 5114 244
10 630	129 712	357 835	498 177	845,80	176 809	124 703	38 578	761 111	1 292,21	12 0 61 5114 265
10 528	50 754	25 739	87 021	141,04	190 800	4 695	2 780	279 736	453,38	12 0 61 5114 405
9 952	66 059	53 330	129 341	218,11	157 654	35 986	5 761	317 220	534,94	12 0 61 5114 428
15 872	107 539	368 592	492 003	418,73	369 675	31 066	39 817	852 927	725,90	12 0 61 5114 435
21 933	54 460	14 765	91 158	190,31	155 025	52 448	1 595	297 036	620,12	12 0 61 5114 471
9 872	97 039	140 665	247 576	310,63	214 368	45 680	15 195	492 429	617,85	12 0 61 5114 510

4 Realsteuervergleich 2020 für Berlin und nach Gemeinden des Landes Brandenburg

Amtlicher Regional- schlüssel	Gebietskörperschaft	Einwohner am 30.06.2020	Istaufkommen			Hebesatz			Grundbetrag		
			Grundsteuer		Gewerbe- steuer	Grundsteuer		Ge- werbe- steuer	Grundsteuer		Gewerbe- steuer
			A	B		A	B		A	B	
		Anzahl	EUR			%			EUR		
Landkreis Elbe-Elster											
12 0 62 0092 092	Doberlug-Kirchhain	8 681	65 458	841 631	1 600 484	280	380	320	23 378	221 482	500 151
12 0 62 0124 124	Elsterwerda	7 807	21 305	999 835	2 564 409	295	395	330	7 222	253 123	777 094
12 0 62 0140 140	Finsteralde	16 063	17 305	1 602 344	2 689 413	300	400	320	5 768	400 586	840 442
12 0 62 0224 224	Herzberg (Elster)	8 814	79 494	994 384	2 651 430	305	405	300	26 064	245 527	883 810
12 0 62 0410 410	Röderland	3 837	22 569	296 190	1 168 977	250	350	350	9 028	84 626	333 993
12 0 62 0461 461	Schönnewalde	3 023	83 795	316 770	1 028 820	325	410	312	25 783	77 261	329 750
12 0 62 0469 469	Sonnenwalde	3 170	69 908	317 683	1 168 120	288	383	324	24 274	82 946	360 531
Amt Elsterland											
12 0 62 5202 219	Heideland	500	11 001	34 324	23 847	294	385	310	3 742	8 915	7 693
12 0 62 5202 417	Rückersdorf	1 345	11 033	121 680	388 363	308	387	310	3 582	31 442	125 278
12 0 62 5202 440	Schilda	438	2 988	24 970	2 275	294	385	321	1 016	6 486	709
12 0 62 5202 453	Schönborn	1 515	13 615	116 918	467 432	252	350	310	5 403	33 405	150 785
12 0 62 5202 492	Tröbitz	663	1 744	80 426	109 735	313	375	310	557	21 447	35 398
Amt Kleine Elster (Niederlausitz)											
12 0 62 5205 088	Crinitz	1 173	4 573	121 556	101 550	252	400	340	1 815	30 389	29 868
12 0 62 5205 293	Lichterfeld-Schacksdorf	954	8 469	127 239	195 390	265	377	319	3 196	33 750	61 251
12 0 62 5205 333	Massen-Niederlausitz	1 851	18 165	330 110	551 289	230	350	310	7 898	94 317	177 835
12 0 62 5205 425	Sallgast	1 436	17 404	115 800	67 763	260	380	305	6 694	30 474	22 217
Amt Plessa											
12 0 62 5207 177	Gorden-Staupitz	933	9 868	70 475	47 160	280	385	324	3 524	18 305	14 556
12 0 62 5207 240	Hohenleipisch	1 968	10 185	143 855	173 199	280	385	324	3 638	37 365	53 456
12 0 62 5207 372	Plessa	2 593	25 361	200 840	265 703	280	385	324	9 058	52 166	82 007
12 0 62 5207 464	Schraden	505	10 921	40 192	42 107	290	370	315	3 766	10 863	13 367
Amt Schlieben											
12 0 62 5209 134	Fichtwald	613	20 572	53 334	24 653	293	351	306	7 021	15 195	8 057
12 0 62 5209 237	Hohenbucko	630	11 576	58 017	50 158	290	390	310	3 992	14 876	16 180
12 0 62 5209 282	Kremitzau	790	11 672	75 675	57 532	290	379	300	4 025	19 967	19 177
12 0 62 5209 289	Lebusa	799	11 513	73 933	252 791	285	385	310	4 040	19 203	81 545
12 0 62 5209 445	Schlieben	2 437	29 705	244 089	548 929	304	384	324	9 771	63 565	169 423
Amt Schradenland											
12 0 62 5211 196	Gröden	1 339	9 801	90 114	477 115	200	300	350	4 901	30 038	136 319
12 0 62 5211 208	Großthiemig	1 025	19 288	94 564	8 742	325	375	350	5 935	25 217	2 498
12 0 62 5211 232	Hirschfeld	1 230	10 403	77 821	223 798	200	300	350	5 202	25 940	63 942
12 0 62 5211 336	Merzdorf	829	6 477	64 857	133 030	300	400	350	2 159	16 214	38 009
Verbandsgemeinde Liebenwerda											
12 0 62 5031 024	Bad Liebenwerda	9 195	76 045	1 042 388	1 695 899	302	391	319	25 180	266 595	531 630
12 0 62 5031 128	Falkenberg/Elster	6 303	45 639	658 233	1 243 531	302	391	323	15 112	168 346	384 994
12 0 62 5031 341	Mühlberg/Elbe	3 641	69 018	385 740	695 740	290	390	310	23 799	98 908	224 432
12 0 62 5031 500	Uebigau-Wahrenbrück	5 190	81 134	462 064	2 205 850	302	391	318	26 866	118 175	693 664
12 0 62	Landkreis Elbe-Elster	101 290	908 004	10 278 051	22 925 234	290	387	320	313 409	2 657 114	7 170 061

Realsteueraufbringungskraft				Realsteuer auf- bringungs- kraft	Gemeindeanteil an der Einkommen- steuer	Gemeindeanteil an der Umsatz- steuer	Gewerbe- steuer- umlage	Steuer- einnahme- kraft	Steuer- einnahme- kraft	Amtlicher Regional- schlüssel
Grundsteuer		Gewerbe- steuer	Zusammen							
A	B									
EUR				EUR/Einw.	EUR				EUR/Einw.	
74 810	908 076	1 620 489	2 603 375	299,89	2 243 494	338 591	174 162	5 011 298	577,27	12 0 62 0092 092
23 110	1 037 804	2 517 785	3 578 699	458,40	2 176 639	665 580	271 983	6 148 935	787,62	12 0 62 0124 124
18 458	1 642 403	2 723 032	4 383 893	272,92	4 324 451	1 153 548	294 154	9 567 738	595,64	12 0 62 0140 140
83 405	1 006 661	2 863 544	3 953 610	448,56	2 554 107	800 098	309 333	6 998 482	794,02	12 0 62 0224 224
28 890	346 967	1 082 137	1 457 994	379,98	1 254 471	198 183	116 898	2 793 750	728,11	12 0 62 0410 410
82 506	316 770	1 068 390	1 467 666	485,50	826 956	128 977	115 413	2 308 186	763,54	12 0 62 0461 461
77 677	340 079	1 168 120	1 585 876	500,28	860 289	161 165	126 186	2 481 144	782,70	12 0 62 0469 469
11 974	36 552	24 925	73 451	146,90	159 344	16 704	2 692	246 807	493,61	12 0 62 5202 219
11 462	128 912	405 901	546 275	406,15	343 477	59 409	43 847	905 314	673,10	12 0 62 5202 417
3 251	26 593	2 297	32 141	73,38	116 151	3 569	248	151 613	346,15	12 0 62 5202 440
17 290	136 961	488 543	642 794	424,29	353 336	28 803	52 775	972 158	641,69	12 0 62 5202 453
1 782	87 933	114 690	204 405	308,30	178 499	45 844	12 389	416 359	627,99	12 0 62 5202 492
5 808	124 595	96 772	227 175	193,67	323 759	52 628	10 454	593 108	505,63	12 0 62 5205 088
10 227	138 375	198 453	347 055	363,79	299 627	33 191	21 438	658 435	690,18	12 0 62 5205 293
25 274	386 700	576 185	988 159	533,85	603 292	332 854	62 242	1 862 063	1 005,98	12 0 62 5205 333
21 421	124 943	71 983	218 347	152,05	367 233	26 082	7 776	603 886	420,53	12 0 62 5205 425
11 277	75 051	47 161	133 489	143,08	260 847	6 491	5 094	395 733	424,15	12 0 62 5207 177
11 642	153 197	173 197	338 036	171,77	529 300	35 820	18 710	884 446	449,41	12 0 62 5207 240
28 986	213 881	265 703	508 570	196,13	665 640	59 287	28 781	1 204 716	464,60	12 0 62 5207 372
12 051	44 538	43 309	99 898	197,82	146 574	30 791	4 679	272 584	539,77	12 0 62 5207 464
22 467	62 300	26 105	110 872	180,87	170 706	18 547	2 820	297 305	485,00	12 0 62 5209 134
12 774	60 992	52 423	126 189	200,30	224 133	17 496	5 663	362 155	574,85	12 0 62 5209 237
12 880	81 865	62 133	156 878	198,58	183 006	13 733	6 712	346 905	439,12	12 0 62 5209 282
12 928	78 732	264 206	355 866	445,39	204 697	26 620	28 541	558 642	699,18	12 0 62 5209 289
31 267	260 617	548 931	840 815	345,02	597 658	104 950	59 298	1 484 125	609,00	12 0 62 5209 445
15 683	123 156	441 674	580 513	433,54	324 792	54 192	47 711	911 786	680,95	12 0 62 5211 196
18 992	103 390	8 094	130 476	127,29	272 209	43 246	874	445 057	434,20	12 0 62 5211 208
16 646	106 354	207 172	330 172	268,43	278 782	45 391	22 380	631 965	513,79	12 0 62 5211 232
6 909	66 477	123 149	196 535	237,07	203 664	18 078	13 303	404 974	488,51	12 0 62 5211 336
80 576	1 093 040	1 722 481	2 896 097	314,96	2 518 895	542 378	186 070	5 771 300	627,66	12 0 62 5031 024
48 358	690 219	1 247 381	1 985 958	315,08	1 880 580	352 219	134 748	4 084 009	647,95	12 0 62 5031 128
76 157	405 523	727 160	1 208 840	332,01	903 106	122 751	78 551	2 156 146	592,19	12 0 62 5031 341
85 971	484 518	2 247 471	2 817 960	542,96	1 374 472	268 904	242 782	4 218 554	812,82	12 0 62 5031 500
1 002 909	10 894 174	23 230 996	35 128 079	346,81	27 724 186	5 806 120	2 508 707	66 149 678	653,07	12 0 62

4 Realsteuervergleich 2020 für Berlin und nach Gemeinden des Landes Brandenburg

Amtlicher Regional- schlüssel	Gebietskörperschaft	Einwohner am 30.06.2020	Istaufkommen			Hebesatz			Grundbetrag		
			Grundsteuer		Gewerbe- steuer	Grundsteuer		Ge- werbe- steuer	Grundsteuer		Gewerbe- steuer
			A	B		A	B		A	B	
		Anzahl	EUR			%			EUR		
Landkreis Havelland											
12 0 63 0036 036	Brieselang	12 359	21 140	1 323 111	3 942 158	300	430	310	7 047	307 700	1 271 664
12 0 63 0056 056	Dallgow-Döberitz	10 182	13 642	1 256 934	3 396 421	330	420	350	4 134	299 270	970 406
12 0 63 0080 080	Falkensee	44 144	15 491	4 786 974	9 114 566	300	400	350	5 164	1 196 744	2 604 162
12 0 63 0148 148	Ketzin/Havel	6 528	112 292	766 125	2 388 158	310	410	330	36 223	186 860	723 684
12 0 63 0189 189	Milower Land	4 331	83 772	341 697	571 463	300	374	300	27 924	91 363	190 488
12 0 63 0208 208	Nauen	18 314	220 818	2 014 952	6 115 017	300	425	320	73 606	474 106	1 910 943
12 0 63 0244 244	Prennitz	8 378	13 929	887 949	3 204 386	280	380	310	4 975	233 671	1 033 673
12 0 63 0252 252	Rathenow	24 266	42 960	2 602 480	5 407 135	300	450	350	14 320	578 329	1 544 896
12 0 63 0273 273	Schönwalde-Glien	9 917	35 271	1 013 472	1 704 379	300	420	320	11 757	241 303	532 618
12 0 63 0357 357	Wustermark	9 737	35 451	1 152 603	6 209 901	300	380	330	11 817	303 317	1 881 788
Amt Friesack											
12 0 63 5302 088	Friesack	2 530	40 179	219 294	432 836	300	400	315	13 393	54 824	137 408
12 0 63 5302 142	Wiesenaue	779	33 497	60 396	46 640	295	395	321	11 355	15 290	14 530
12 0 63 5302 202	Mühlenberge	728	18 489	66 452	202 684	300	395	315	6 163	16 823	64 344
12 0 63 5302 228	Paulinenaue	1 349	24 713	107 317	123 798	300	400	321	8 238	26 829	38 566
12 0 63 5302 240	Pessin	665	16 349	60 742	63 886	300	400	321	5 450	15 186	19 902
12 0 63 5302 256	Retzow	525	15 649	43 268	30 969	285	390	324	5 491	11 094	9 558
Amt Nennhausen											
12 0 63 5306 165	Kotzen	612	27 494	49 332	36 811	365	410	320	7 533	12 032	11 503
12 0 63 5306 186	Märkisch Luch	1 261	42 473	112 917	260 676	310	405	320	13 701	27 881	81 461
12 0 63 5306 212	Nennhausen	1 823	51 657	162 882	363 851	300	400	330	17 219	40 721	110 258
12 0 63 5306 293	Stechow-Ferchesar	895	16 220	98 923	117 835	310	405	320	5 232	24 425	36 823
Amt Rhinow											
12 0 63 5309 094	Gollenberg	399	16 515	36 058	9 812	310	405	315	5 327	8 903	3 115
12 0 63 5309 112	Großderschau	414	15 581	37 350	7 998	310	405	315	5 026	9 222	2 539
12 0 63 5309 134	Havelaue	868	43 615	79 716	16 256	310	405	315	14 069	19 683	5 161
12 0 63 5309 161	Kießau-Görne	357	19 785	35 058	30 477	310	405	315	6 382	8 656	9 675
12 0 63 5309 260	Rhinow	1 603	16 313	174 651	449 142	310	405	315	5 262	43 124	142 585
12 0 63 5309 274	Seeblick	902	30 001	72 155	25 073	310	405	315	9 678	17 816	7 960
12 0 63	Landkreis Havelland	163 866	1 023 296	17 562 808	44 272 328	304	412	331	336 486	4 265 172	13 359 710

Realsteueraufbringungskraft				Realsteuer auf- bringungs- kraft	Gemeindeanteil an der Einkommen- steuer	Gemeindeanteil an der Umsatz- steuer	Gewerbe- steuer- umlage	Steuer- einnahme- kraft	Steuer- einnahme- kraft	Amtlicher Regional- schlüssel
Grundsteuer		Gewerbe- steuer	Zusammen							
A	B									
EUR				EUR/Einw.	EUR				EUR/Einw.	

[illegible]

4 Realsteuervergleich 2020 für Berlin und nach Gemeinden des Landes Brandenburg

Amtlicher Regional- schlüssel	Gebietskörperschaft	Einwohner am 30.06.2020	Istaufkommen			Hebesatz			Grundbetrag		
			Grundsteuer		Gewerbe- steuer	Grundsteuer		Ge- werbe- steuer	Grundsteuer		Gewerbe- steuer
			A	B		A	B		A	B	
		Anzahl	EUR			%			EUR		
Landkreis Märkisch-Oderland											
12 0 64 0029 029	Altlandsberg	9 540	54 146	968 778	1 726 343	310	405	320	17 466	239 204	539 482
12 0 64 0044 044	Bad Freienwalde (Oder)	12 273	59 402	1 134 981	1 891 645	270	380	340	22 001	298 679	556 366
12 0 64 0136 136	Fredersdorf-Vogelsdorf	14 210	3 534	1 320 631	2 369 844	300	350	300	1 178	377 323	789 948
12 0 64 0227 227	Hoppegarten	18 154	12 224	2 037 268	5 427 166	250	370	300	4 890	550 613	1 809 055
12 0 64 0274 274	Letschin	3 963	149 493	348 420	344 689	280	385	320	53 390	90 499	107 715
12 0 64 0317 317	Müncheberg	6 948	52 647	593 263	1 496 629	220	360	330	23 930	164 795	453 524
12 0 64 0336 336	Neuenhagen bei Berlin	18 669	4 277	1 599 175	4 884 887	200	350	300	2 139	456 907	1 628 296
12 0 64 0380 380	Petershagen/Eggersdorf	15 396	1 488	1 317 843	1 691 453	200	385	310	744	342 297	545 630
12 0 64 0428 428	Rüdersdorf bei Berlin	15 958	16 323	1 700 056	4 846 919	280	385	300	5 830	441 573	1 615 640
12 0 64 0448 448	Seelow	5 420	104 133	519 858	1 283 139	650	370	360	16 020	140 502	356 428
12 0 64 0472 472	Strausberg	26 822	19 418	2 231 413	5 344 819	270	375	350	7 192	595 043	1 527 091
12 0 64 0512 512	Wriezen	7 177	72 211	755 349	1 399 034	310	425	320	23 294	177 729	437 198
Amt Falkenberg-Höhe											
12 0 64 5403 053	Beiersdorf-Freudenberg	607	10 900	47 041	270 741	250	310	310	4 360	15 175	87 336
12 0 64 5403 125	Falkenberg	2 263	28 505	201 842	69 607	250	380	300	11 402	53 116	23 202
12 0 64 5403 205	Heckelberg-Brunow	696	25 835	63 115	236 868	341	394	313	7 576	16 019	75 677
12 0 64 5403 222	Höhenland	1 017	28 816	85 504	843 080	275	325	325	10 479	26 309	259 409
Amt Golzow											
12 0 64 5404 009	Alt Tucheband	798	44 674	67 783	74 897	324	386	320	13 788	17 560	23 405
12 0 64 5404 057	Bleyen-Genschmar	441	26 135	32 451	11 555	250	350	320	10 454	9 272	3 611
12 0 64 5404 172	Golzow	796	26 900	71 802	104 425	313	375	320	8 594	19 147	32 633
12 0 64 5404 266	Küstriner Vorland	2 565	61 970	245 975	335 179	304	384	320	20 385	64 056	104 743
12 0 64 5404 538	Zechin	653	34 119	47 690	10 343	264	374	320	12 924	12 751	3 232
Amt Lebus											
12 0 64 5406 268	Lebus	3 124	30 162	238 557	829 876	240	340	360	12 568	70 164	230 521
12 0 64 5406 388	Podelzig	873	20 058	56 109	98 881	265	325	360	7 569	17 264	27 467
12 0 64 5406 420	Reitwein	463	21 648	33 848	26 601	293	377	300	7 388	8 978	8 867
12 0 64 5406 480	Treplin	379	3 912	27 639	21 488	200	300	265	1 956	9 213	8 109
12 0 64 5406 539	Zeschdorf	1 241	17 015	93 596	207 445	220	320	315	7 734	29 249	65 856
Amt Märkische Schweiz											
12 0 64 5408 084	Buckow (Märkische Schweiz)	1 457	4 020	187 633	186 580	300	405	390	1 340	46 329	47 841
12 0 64 5408 153	Garzau-Garzin	506	14 544	52 147	10 944	290	360	300	5 015	14 485	3 648
12 0 64 5408 370	Oberbarnim	1 751	30 880	151 620	153 392	280	390	320	11 029	38 877	47 935
12 0 64 5408 408	Rehfelde	5 165	28 707	476 011	881 368	290	390	310	9 899	122 054	284 312
12 0 64 5408 484	Waldsiefersdorf	833	3 007	110 789	77 747	300	400	400	1 002	27 697	19 437
Amt Neuhardenberg											
12 0 64 5410 190	Gusow-Platkow	1 330	31 939	98 075	88 386	295	395	340	10 827	24 829	25 996
12 0 64 5410 303	Märkische Höhe	598	23 638	53 694	38 118	300	387	328	7 879	13 874	11 621
12 0 64 5410 340	Neuhardenberg	2 853	44 977	301 034	2 258 167	295	395	320	15 246	76 211	705 677
Amt Seelow-Land											
12 0 64 5412 128	Falkenhagen (Mark)	675	18 415	68 702	99 192	300	400	350	6 138	17 176	28 341
12 0 64 5412 130	Fichtenhöhe	479	21 552	39 705	131 132	300	325	310	7 184	12 217	42 301
12 0 64 5412 288	Lietzen	701	16 341	57 285	99 026	311	364	313	5 254	15 738	31 638
12 0 64 5412 290	Lindendorf	1 325	48 978	110 758	143 723	304	385	320	16 111	28 768	44 913
12 0 64 5412 482	Vierlinden	1 415	46 843	152 041	189 610	304	384	316	15 409	39 594	60 003

Realsteueraufbringungskraft				Realsteuer auf- bringungs- kraft	Gemeindeanteil an der Einkommen- steuer	Gemeindeanteil an der Umsatz- steuer	Gewerbe- steuer- umlage	Steuer- einnahme- kraft	Steuer- einnahme- kraft	Amtlicher Regional- schlüssel
Grundsteuer		Gewerbe- steuer	Zusammen							
A	B									
EUR				EUR/Einw.	EUR				EUR/Einw.	
55 891	980 736	1 747 922	2 784 549	291,88	4 507 927	437 279	188 804	7 540 951	790,46	12 0 64 0029 029
70 403	1 224 584	1 802 626	3 097 613	252,39	3 071 670	650 671	194 728	6 625 226	539,82	12 0 64 0044 044
3 770	1 547 024	2 559 432	4 110 226	289,25	6 623 814	499 189	276 482	10 956 747	771,06	12 0 64 0136 136
15 648	2 257 513	5 861 338	8 134 499	448,08	10 385 349	1 421 080	633 905	19 307 023	1 063,51	12 0 64 0227 227
170 848	371 046	348 997	890 891	224,80	846 392	117 512	37 700	1 817 095	458,52	12 0 64 0274 274
76 576	675 660	1 469 418	2 221 654	319,75	2 006 496	335 168	158 733	4 404 585	633,94	12 0 64 0317 317
6 845	1 873 319	5 275 679	7 155 843	383,30	9 630 788	762 246	569 904	16 978 973	909,47	12 0 64 0336 336
2 381	1 403 418	1 767 841	3 173 640	206,13	7 540 535	243 704	190 970	10 766 909	699,33	12 0 64 0380 380
18 656	1 810 449	5 234 674	7 063 779	442,65	4 831 685	1 071 449	576 152	12 390 761	776,46	12 0 64 0428 428
51 264	576 058	1 154 827	1 782 149	328,81	1 331 561	377 096	124 750	3 366 056	621,04	12 0 64 0448 448
23 014	2 439 676	4 947 775	7 410 465	276,28	9 091 535	1 478 935	534 482	17 446 453	650,45	12 0 64 0472 472
74 541	728 689	1 416 522	2 219 752	309,29	1 625 272	252 123	153 019	3 944 128	549,55	12 0 64 0512 512
13 952	62 218	282 969	359 139	591,66	141 504	95 369	30 567	565 445	931,54	12 0 64 5403 053
36 486	217 776	75 174	329 436	145,57	642 635	30 029	8 121	993 979	439,23	12 0 64 5403 125
24 243	65 678	245 193	335 114	481,49	247 044	54 722	26 822	610 058	876,52	12 0 64 5403 205
33 533	107 867	840 485	981 885	965,47	322 162	20 686	90 793	1 233 940	1 213,31	12 0 64 5403 222
44 122	71 996	75 832	191 950	240,54	201 974	14 354	8 192	400 086	501,36	12 0 64 5404 009
33 453	38 015	11 700	83 168	188,59	86 104	3 116	1 264	171 124	388,04	12 0 64 5404 057
27 501	78 503	105 731	211 735	266,00	185 260	33 792	11 422	419 365	526,84	12 0 64 5404 172
65 232	262 630	339 367	667 229	260,13	555 498	78 186	36 660	1 264 253	492,89	12 0 64 5404 266
41 357	52 279	10 472	104 108	159,43	147 607	11 117	1 131	261 701	400,77	12 0 64 5404 538
40 218	287 672	746 888	1 074 778	344,04	1 414 003	138 124	80 682	2 546 223	815,05	12 0 64 5406 268
24 221	70 782	88 993	183 996	210,76	326 294	18 343	9 613	519 020	594,52	12 0 64 5406 388
23 642	36 810	28 729	89 181	192,62	127 701	1 963	3 103	215 742	465,97	12 0 64 5406 420
6 259	37 773	26 273	70 305	185,50	161 504	5 834	2 838	234 805	619,54	12 0 64 5406 480
24 749	119 921	213 373	358 043	288,51	481 319	34 828	23 049	851 141	685,85	12 0 64 5406 539
4 288	189 949	155 005	349 242	239,70	503 666	100 951	16 744	937 115	643,18	12 0 64 5408 084
16 048	59 389	11 820	87 257	172,44	165 541	4 340	1 277	255 861	505,65	12 0 64 5408 153
35 293	159 396	155 309	349 998	199,88	536 155	23 783	16 777	893 159	510,09	12 0 64 5408 370
31 677	500 421	921 171	1 453 269	281,37	1 975 322	132 472	99 509	3 461 554	670,19	12 0 64 5408 408
3 206	113 558	62 976	179 740	215,77	322 256	42 900	6 803	538 093	645,97	12 0 64 5408 484
34 646	101 799	84 227	220 672	165,92	309 486	22 376	9 099	543 435	408,60	12 0 64 5410 190
25 213	56 883	37 652	119 748	200,25	156 809	9 707	4 284	281 980	471,54	12 0 64 5410 303
48 787	312 465	2 286 393	2 647 645	928,02	587 892	212 505	246 755	3 201 287	1 122,08	12 0 64 5410 340
19 642	70 422	91 825	181 889	269,47	244 697	17 660	9 919	434 327	643,45	12 0 64 5412 128
22 989	50 090	137 055	210 134	438,69	153 053	6 771	14 805	355 153	741,45	12 0 64 5412 130
16 813	64 526	102 507	183 846	262,26	151 926	13 274	11 073	337 973	482,13	12 0 64 5412 288
51 555	117 949	145 518	315 022	237,75	415 309	35 383	15 720	749 994	566,03	12 0 64 5412 290
49 309	162 335	194 410	406 054	286,96	512 211	63 064	21 001	960 328	678,68	12 0 64 5412 482

4 Realsteuervergleich 2020 für Berlin und nach Gemeinden des Landes Brandenburg

Amtlicher Regional- schlüssel	Gebietskörperschaft	Einwohner am 30.06.2020	Istaufkommen			Hebesatz			Grundbetrag		
			Grundsteuer		Gewerbe- steuer	Grundsteuer		Ge- werbe- steuer	Grundsteuer		Gewerbe- steuer
			A	B		A	B		A	B	
		Anzahl	EUR			%			EUR		
Amt Barnim-Oderbruch											
12 0 64 5414 061	Bliesdorf	1 297	32 554	116 037	238 086	320	395	310	10 173	29 376	76 802
12 0 64 5414 349	Neulewin	910	51 279	71 642	58 318	290	389	320	17 682	18 417	18 224
12 0 64 5414 365	Neutrebbin	1 376	42 891	131 603	140 271	304	384	316	14 109	34 272	44 390
12 0 64 5414 371	Oderaue	1 618	66 664	120 070	64 386	245	375	320	27 210	32 019	20 121
12 0 64 5414 393	Prötzel	1 012	33 010	106 232	196 034	326	386	350	10 126	27 521	56 010
12 0 64 5414 417	Reichenow-Möglin	565	16 217	64 620	88 059	275	375	300	5 897	17 232	29 353
12 0 64	Landkreis Märkisch-Oderland	196 312	1 506 401	18 309 685	40 990 092	294	375	317	512 781	4 880 123	12 919 004

Realsteueraufbringungskraft				Realsteuer auf- bringungs- kraft	Gemeindeanteil an der Einkommen- steuer	Gemeindeanteil an der Umsatz- steuer	Gewerbe- steuer- umlage	Steuer- einnahme- kraft	Steuer- einnahme- kraft	Amtlicher Regional- schlüssel
Grundsteuer		Gewerbe- steuer	Zusammen							
A	B									
EUR				EUR/Einw.	EUR				EUR/Einw.	
32 554	120 442	248 838	401 834	309,82	193 053	30 775	26 881	598 781	461,67	12 0 64 5414 061
56 582	75 510	59 046	191 138	210,04	204 791	25 739	6 379	415 289	456,36	12 0 64 5414 349
45 149	140 515	143 824	329 488	239,45	333 430	35 512	15 536	682 894	496,29	12 0 64 5414 365
87 072	131 278	65 192	283 542	175,24	508 831	33 810	7 042	819 141	506,27	12 0 64 5414 371
32 403	112 836	181 472	326 711	322,84	281 974	26 864	19 603	615 946	608,64	12 0 64 5414 393
18 870	70 651	95 104	184 625	326,77	172 208	4 990	10 274	351 549	622,21	12 0 64 5414 417
1 640 901	20 008 506	41 857 574	63 506 981	323,50	74 262 243	9 029 791	4 533 367	142 265 648	724,69	12 0 64

4 Realsteuervergleich 2020 für Berlin und nach Gemeinden des Landes Brandenburg

Amtlicher Regional- schlüssel	Gebietskörperschaft	Einwohner am 30.06.2020	Istaufkommen			Hebesatz			Grundbetrag		
			Grundsteuer		Gewerbe- steuer	Grundsteuer		Ge- werbe- steuer	Grundsteuer		Gewerbe- steuer
			A	B		A	B		A	B	
		Anzahl	EUR			%			EUR		
Landkreis Oberhavel											
12 0 65 0036 036	Birkenwerder	8 116	1 766	837 248	1 635 292	250	350	350	706	239 214	467 226
12 0 65 0084 084	Fürstenberg/Havel	5 814	29 530	529 678	740 368	200	350	320	14 765	151 337	231 365
12 0 65 0096 096	Glienicke/Nordbahn	12 260	203	932 758	2 669 860	200	300	300	102	310 919	889 953
12 0 65 0136 136	Hennigsdorf	26 470	3 117	3 031 275	5 001 609	230	410	380	1 355	739 335	1 316 213
12 0 65 0144 144	Hohen Neuendorf	26 343	5 446	2 638 709	6 197 993	300	400	325	1 815	659 677	1 907 075
12 0 65 0165 165	Kremmen	7 802	77 507	685 999	1 772 346	240	360	315	32 295	190 555	562 650
12 0 65 0180 180	Leegebruch	6 897	1 504	523 447	663 947	230	400	350	654	130 862	189 699
12 0 65 0193 193	Liebenwalde	4 337	40 576	319 822	23 685 336	200	300	250	20 288	106 607	9 474 134
12 0 65 0198 198	Löwenberger Land	8 406	106 526	718 646	1 693 497	260	370	320	40 972	194 229	529 218
12 0 65 0225 225	Mühlenbecker Land	15 316	15 166	1 338 762	3 685 715	250	375	325	6 066	357 003	1 134 066
12 0 65 0251 251	Oberkrämer	11 773	36 611	944 950	3 617 134	200	350	321	18 306	269 986	1 126 833
12 0 65 0256 256	Oranienburg	45 055	47 734	4 811 711	31 358 005	300	400	370	15 911	1 202 928	8 475 136
12 0 65 0332 332	Velten	12 303	4 265	1 335 375	6 061 650	235	355	345	1 815	376 162	1 757 000
12 0 65 0356 356	Zehdenick	13 376	68 533	910 870	2 197 352	200	300	300	34 267	303 623	732 451
Amt Gransee und Gemeinden											
12 0 65 5502 100	Gransee	5 834	143 288	631 093	1 599 964	700	390	300	20 470	161 819	533 321
12 0 65 5502 117	Großwoltersdorf	752	46 433	75 245	41 423	700	390	330	6 633	19 294	12 552
12 0 65 5502 276	Schönenmark	453	18 205	36 582	43 549	600	390	300	3 034	9 380	14 516
12 0 65 5502 301	Sonnenberg	842	75 628	92 851	770 534	700	450	300	10 804	20 634	256 845
12 0 65 5502 310	Stechlin	1 196	36 884	141 034	25 131	650	390	330	5 674	36 163	7 615
12 0 65	Landkreis Oberhavel	213 345	758 922	20 536 055	93 460 705	322	375	316	235 932	5 479 727	29 617 868

Realsteueraufbringungskraft				Realsteuer auf- bringungs- kraft	Gemeindeanteil an der Einkommen- steuer	Gemeindeanteil an der Umsatz- steuer	Gewerbe- steuer- umlage	Steuer- einnahme- kraft	Steuer- einnahme- kraft	Amtlicher Regional- schlüssel
Grundsteuer		Gewerbe- steuer	Zusammen							
A	B									
EUR				EUR/Einw.	EUR				EUR/Einw.	
2 259	980 777	1 513 812	2 496 848	307,65	4 210 365	468 032	163 529	7 011 716	863,94	12 0 65 0036 036
47 248	620 482	749 623	1 417 353	243,78	1 411 374	192 041	80 978	2 939 790	505,64	12 0 65 0084 084
326	1 274 768	2 883 448	4 158 542	339,20	7 788 800	288 741	311 484	11 924 599	972,64	12 0 65 0096 096
4 336	3 031 274	4 264 530	7 300 140	275,79	10 343 940	2 646 496	460 674	19 829 902	749,15	12 0 65 0136 136
5 808	2 704 676	6 178 923	8 889 407	337,45	13 991 577	613 133	667 710	22 826 407	866,51	12 0 65 0144 144
103 344	781 276	1 822 986	2 707 606	347,04	2 831 668	388 206	196 927	5 730 553	734,50	12 0 65 0165 165
2 093	536 534	614 625	1 153 252	167,21	2 947 819	141 097	66 395	4 175 773	605,45	12 0 65 0180 180
64 922	437 089	30 696 194	31 198 205	7 193,50	1 172 592	1 412 509	3 315 947	30 467 359	7 024,98	12 0 65 0193 193
131 110	796 339	1 714 666	2 642 115	314,31	2 591 572	313 513	185 226	5 361 974	637,87	12 0 65 0198 198
19 411	1 463 712	3 674 374	5 157 497	336,74	8 696 508	404 169	396 923	13 861 251	905,02	12 0 65 0225 225
58 579	1 106 943	3 650 939	4 816 461	409,11	5 910 756	483 406	394 726	10 815 897	918,70	12 0 65 0251 251
50 915	4 932 005	27 459 441	32 442 361	720,06	19 047 865	4 219 411	2 966 298	52 743 339	1 170,64	12 0 65 0256 256
5 808	1 542 264	5 692 680	7 240 752	588,54	4 365 202	1 091 309	606 055	12 091 208	982,79	12 0 65 0332 332
109 654	1 244 854	2 373 141	3 727 649	278,68	3 426 697	487 138	256 358	7 385 126	552,12	12 0 65 0356 356
65 504	663 458	1 727 960	2 456 922	421,14	1 462 830	395 982	186 662	4 129 072	707,76	12 0 65 5502 100
21 226	79 105	40 668	140 999	187,50	238 594	15 849	4 393	391 049	520,01	12 0 65 5502 117
9 709	38 458	47 032	95 199	210,15	124 133	8 636	5 081	222 887	492,02	12 0 65 5502 276
34 573	84 599	832 178	951 350	1 129,87	235 777	7 850	89 896	1 105 081	1 312,45	12 0 65 5502 301
18 157	148 268	24 673	191 098	159,78	353 055	27 608	2 666	569 095	475,83	12 0 65 5502 310
754 982	22 466 881	95 961 893	119 183 756	558,64	91 151 124	13 605 126	10 357 928	213 582 078	1 001,11	12 0 65

4 Realsteuervergleich 2020 für Berlin und nach Gemeinden des Landes Brandenburg

Amtlicher Regional- schlüssel	Gebietskörperschaft	Einwohner am 30.06.2020	Istaufkommen			Hebesatz			Grundbetrag		
			Grundsteuer		Gewerbe- steuer	Grundsteuer		Ge- werbe- steuer	Grundsteuer		Gewerbe- steuer
			A	B		A	B		A	B	
		Anzahl	EUR			%			EUR		
Landkreis Oberspreewald-Lausitz											
12 0 66 0052 052	Calau	7 744	68 227	668 839	1 097 474	280	385	350	24 367	173 724	313 564
12 0 66 0112 112	Großräschen	8 456	24 527	889 768	2 918 764	280	385	350	8 760	231 109	833 933
12 0 66 0176 176	Lauchhammer	14 196	19 003	1 483 575	3 783 870	314	406	350	6 052	365 413	1 081 106
12 0 66 0196 196	Lübbenau/Spreewald	16 023	74 106	1 968 679	3 324 160	375	425	375	19 762	463 219	886 443
12 0 66 0285 285	Schipkau	6 658	11 449	637 705	2 084 289	250	350	300	4 580	182 201	694 763
12 0 66 0296 296	Schwarzheide	5 585	3 807	817 982	2 524 348	200	350	319	1 904	233 709	791 332
12 0 66 0304 304	Senftenberg	23 690	17 391	2 397 917	9 522 661	280	385	370	6 211	622 836	2 573 692
12 0 66 0320 320	Vetschau/Spreewald	7 985	67 522	838 280	3 333 254	285	394	380	23 692	212 761	877 172
Amt Altdöbern											
12 0 66 5601 008	Altdöbern	2 366	12 045	211 751	289 215	305	405	324	3 949	52 284	89 264
12 0 66 5601 041	Bronkow	584	17 478	46 742	497 063	305	405	320	5 730	11 541	155 332
12 0 66 5601 202	Luckaitztal	770	15 353	84 310	58 601	305	405	324	5 034	20 817	18 087
12 0 66 5601 226	Neu-Seeland	608	11 697	54 488	- 5 650	305	405	320	3 835	13 454	- 1 766
12 0 66 5601 228	Neupetershain	1 191	4 517	118 473	79 059	305	405	350	1 481	29 253	22 588
Amt Ortrand											
12 0 66 5606 064	Frauendorf	706	4 730	40 532	79 086	290	390	400	1 631	10 393	19 772
12 0 66 5606 104	Großkmehlen	1 053	7 118	74 799	119 856	250	350	300	2 847	21 371	39 952
12 0 66 5606 168	Kroppen	708	4 220	39 971	77 670	250	350	300	1 688	11 420	25 890
12 0 66 5606 188	Lindenau	737	5 516	39 871	45 299	250	350	300	2 206	11 392	15 100
12 0 66 5606 240	Ortrand	2 064	3 168	208 539	1 067 815	295	395	400	1 074	52 795	266 954
12 0 66 5606 316	Tettau	757	3 136	52 120	5 260	250	370	400	1 254	14 086	1 315
Amt Ruhland											
12 0 66 5607 116	Grünewald	519	4 599	30 698	20 550	250	350	400	1 840	8 771	5 138
12 0 66 5607 120	Guteborn	529	2 004	37 652	51 565	200	300	400	1 002	12 551	12 891
12 0 66 5607 124	Hermisdorf	765	4 741	45 318	43 543	200	300	400	2 371	15 106	10 886
12 0 66 5607 132	Hohenbocka	992	1 702	54 436	25 131	200	300	400	851	18 145	6 283
12 0 66 5607 272	Ruhland	3 726	7 783	336 498	520 561	295	395	360	2 638	85 189	144 600
12 0 66 5607 292	Schwarzbach	662	4 177	36 506	45 271	200	300	400	2 089	12 169	11 318
12 0 66	Landkreis Oberspreewald-Lausitz	109 074	400 016	11 215 449	31 608 715	292	389	355	136 848	2 885 709	8 895 609

Realsteueraufbringungskraft				Realsteuer auf- bringungs- kraft	Gemeindeanteil an der Einkommen- steuer	Gemeindeanteil an der Umsatz- steuer	Gewerbe- steuer- umlage	Steuer- einnahme- kraft	Steuer- einnahme- kraft	Amtlicher Regional- schlüssel
Grundsteuer		Gewerbe- steuer	Zusammen							
A	B									
EUR				EUR/Einw.	EUR				EUR/Einw.	
77 974	712 268	1 015 947	1 806 189	233,24	2 537 111	420 792	109 747	4 654 345	601,03	12 0 66 0052 052
28 032	947 547	2 701 943	3 677 522	434,90	2 357 110	587 776	291 877	6 330 531	748,64	12 0 66 0112 112
19 366	1 498 193	3 502 783	5 020 342	353,64	4 124 449	884 471	378 387	9 650 875	679,83	12 0 66 0176 176
63 238	1 899 198	2 872 075	4 834 511	301,72	4 128 111	1 508 704	310 255	10 161 071	634,16	12 0 66 0196 196
14 656	747 024	2 251 032	3 012 712	452,50	2 158 047	204 973	243 167	5 132 565	770,89	12 0 66 0285 285
6 093	958 207	2 563 916	3 528 216	631,73	2 222 367	1 150 401	276 959	6 624 025	1 186,04	12 0 66 0296 296
19 875	2 553 628	8 338 762	10 912 265	460,63	7 271 143	2 441 620	900 792	19 724 236	832,60	12 0 66 0304 304
75 814	872 320	2 842 037	3 790 171	474,66	2 320 771	737 394	307 010	6 541 326	819,20	12 0 66 0320 320
12 637	214 364	289 215	516 216	218,18	682 635	57 834	31 242	1 225 443	517,94	12 0 66 5601 008
18 336	47 318	503 276	568 930	974,20	167 138	50 064	53 819	732 313	1 253,96	12 0 66 5601 041
16 109	85 350	58 602	160 061	207,87	258 218	18 429	6 330	430 378	558,93	12 0 66 5601 202
12 272	55 161	- 5 722	61 711	101,50	201 035	13 791	- 618	277 155	455,85	12 0 66 5601 226
4 739	119 937	73 185	197 861	166,13	311 740	34 295	7 906	535 990	450,03	12 0 66 5601 228
5 219	42 611	64 061	111 891	158,49	190 143	29 481	6 920	324 595	459,77	12 0 66 5606 064
9 110	87 621	129 444	226 175	214,79	324 322	37 817	13 983	574 331	545,42	12 0 66 5606 104
5 402	46 822	83 884	136 108	192,24	240 847	3 376	9 062	371 269	524,39	12 0 66 5606 168
7 059	46 707	48 924	102 690	139,34	241 317	12 037	5 285	350 759	475,93	12 0 66 5606 188
3 437	216 460	864 931	1 084 828	525,59	642 541	195 754	93 434	1 829 689	886,48	12 0 66 5606 240
4 013	57 753	4 261	66 027	87,22	248 922	11 404	460	325 893	430,51	12 0 66 5606 316
5 888	35 961	16 647	58 496	112,71	173 241	1 601	1 798	231 540	446,13	12 0 66 5607 116
3 206	51 459	41 767	96 432	182,29	179 438	23 175	4 512	294 533	556,77	12 0 66 5607 120
7 587	61 935	35 271	104 793	136,98	308 359	12 065	3 810	421 407	550,86	12 0 66 5607 124
2 723	74 395	20 357	97 475	98,26	299 533	26 639	2 199	421 448	424,85	12 0 66 5607 132
8 442	349 275	468 504	826 221	221,74	1 336 819	139 229	50 610	2 251 659	604,31	12 0 66 5607 272
6 685	49 893	36 670	93 248	140,86	218 312	23 423	3 961	331 022	500,03	12 0 66 5607 292
437 912	11 831 407	28 821 772	41 091 091	376,73	33 143 669	8 626 545	3 112 907	79 748 398	731,14	12 0 66

4 Realsteuervergleich 2020 für Berlin und nach Gemeinden des Landes Brandenburg

Amtlicher Regional- schlüssel	Gebietskörperschaft	Einwohner am 30.06.2020	Istaufkommen			Hebesatz			Grundbetrag		
			Grundsteuer		Gewerbe- steuer	Grundsteuer		Ge- werbe- steuer	Grundsteuer		Gewerbe- steuer
			A	B		A	B		A	B	
		Anzahl	EUR			%			EUR		
Landkreis Oder-Spree											
12 0 67 0036 036	Beeskow	8 064	26 030	857 438	2 801 703	200	350	310	13 015	244 982	903 775
12 0 67 0120 120	Eisenhüttenstadt	23 755	20 010	4 020 194	11 993 482	294	445	395	6 806	903 414	3 036 325
12 0 67 0124 124	Erkner	11 864	1 444	1 088 593	1 892 442	200	400	300	722	272 148	630 814
12 0 67 0137 137	Friedland	2 985	109 005	315 563	247 751	550	400	324	19 819	78 891	76 466
12 0 67 0144 144	Fürstenwalde/Spree	32 007	22 308	3 158 133	13 553 675	300	390	380	7 436	809 778	3 566 757
12 0 67 0201 201	Grünheide (Mark)	8 780	15 525	1 101 590	2 350 619	240	360	320	6 469	305 997	734 568
12 0 67 0426 426	Rietz-Neuendorf	4 087	144 644	384 590	796 190	540	405	350	26 786	94 960	227 483
12 0 67 0440 440	Schöneiche bei Berlin	12 878	5 102	1 479 824	2 925 053	200	440	340	2 551	336 324	860 310
12 0 67 0481 481	Storkow (Mark)	9 263	50 744	945 482	2 057 685	350	391	350	14 498	241 811	587 910
12 0 67 0493 493	Tauche	3 811	61 915	364 461	390 501	300	381	300	20 638	95 659	130 167
12 0 67 0544 544	Woltersdorf	8 345	172	854 533	1 003 906	200	400	300	86	213 633	334 635
Amt Brieskow-Finkenheerd											
12 0 67 5701 076	Brieskow-Finkenheerd	2 336	3 191	188 392	323 361	200	300	300	1 596	62 797	107 787
12 0 67 5701 180	Groß Lindow	1 699	78	111 913	47 000	200	300	300	39	37 304	15 667
12 0 67 5701 508	Vogelsang	719	3 402	48 710	74 064	300	300	300	1 134	16 237	24 688
12 0 67 5701 528	Wiesenau	1 268	21 518	94 587	245 154	300	300	350	7 173	31 529	70 044
12 0 67 5701 552	Ziltendorf	1 484	14 948	95 129	35 487	200	300	320	7 474	31 710	11 090
Amt Neuzelle											
12 0 67 5705 292	Lawitz	562	2 505	53 820	48 155	290	390	330	864	13 800	14 592
12 0 67 5705 338	Neiße münde	1 623	23 963	138 510	128 131	300	400	330	7 988	34 628	38 828
12 0 67 5705 357	Neuzelle	4 268	47 464	392 924	328 815	290	400	330	16 367	98 231	99 641
Amt Odervorland											
12 0 67 5706 040	Berkenbrück	1 033	9 628	83 130	81 387	610	360	300	1 578	23 092	27 129
12 0 67 5706 072	Briesen (Mark)	2 865	95 837	284 726	250 502	655	400	300	14 632	71 182	83 501
12 0 67 5706 237	Jacobsdorf	1 903	73 498	186 095	238 315	630	400	315	11 666	46 524	75 656
12 0 67 5706 473	Steinhöfel	4 497	80 047	296 472	747 154	200	300	250	40 024	98 824	298 862
Amt Scharmützelsee											
12 0 67 5707 024	Bad Saarow	6 036	8 855	970 775	447 935	300	381	300	2 952	254 797	149 312
12 0 67 5707 112	Diensdorf-Radlow	606	4 250	82 126	32 503	310	410	320	1 371	20 031	10 157
12 0 67 5707 288	Langewahl	882	1 762	56 757	59 085	300	300	300	587	18 919	19 695
12 0 67 5707 413	Reichenwalde	1 246	8 213	151 435	328 060	295	395	320	2 784	38 338	102 519
12 0 67 5707 520	Wendisch Rietz	1 610	1 986	240 486	693 731	300	385	305	662	62 464	227 453
Amt Schlaubetal											
12 0 67 5708 205	Grunow-Dammendorf	512	6 961	48 621	53 252	231	335	308	3 013	14 514	17 290
12 0 67 5708 324	Mixdorf	911	3 139	78 512	36 799	200	300	300	1 570	26 171	12 266
12 0 67 5708 336	Müllrose	4 630	11 125	456 204	1 031 810	280	370	350	3 973	123 298	294 803
12 0 67 5708 397	Ragow-Merz	532	16 031	43 183	48 137	350	385	300	4 580	11 216	16 046
12 0 67 5708 438	Schlaubetal	1 839	10 642	175 600	119 050	250	375	310	4 257	46 827	38 403
12 0 67 5708 458	Siehdichum	1 520	10 936	159 086	52 980	280	385	300	3 906	41 321	17 660
Amt Spreehagen											
12 0 67 5709 173	Gosen-Neu Zittau	3 293	2 790	407 717	849 711	450	380	325	620	107 294	261 450
12 0 67 5709 408	Rauen	2 028	9 888	166 497	48 933	500	380	325	1 978	43 815	15 056
12 0 67 5709 469	Spreehagen	3 470	45 451	333 484	598 670	550	380	325	8 264	87 759	184 206
12 0 67	Landkreis Oder-Spree	179 211	975 007	19 915 292	46 961 188	361	394	352	269 878	5 060 219	13 323 011

41 648	1 004 426	2 928 231	3 974 305	492,85	2 447 815	651 471	316 321	6 757 270	837,96	12 0 67 0036 036
21 779	3 703 997	9 837 693	13 563 469	570,97	8 446 365	3 047 996	1 062 714	23 995 116	1 010,11	12 0 67 0120 120
2 310	1 115 807	2 043 837	3 161 954	266,52	4 437 316	410 932	220 800	7 789 402	656,56	12 0 67 0124 124
63 421	323 453	247 750	634 624	212,60	894 750	81 020	26 763	1 583 631	530,53	12 0 67 0137 137
23 795	3 320 090	11 556 293	14 900 178	465,53	9 433 885	3 266 209	1 248 365	26 351 907	823,32	12 0 67 0144 144
20 701	1 254 588	2 380 000	3 655 289	416,32	3 644 069	572 660	257 319	7 614 699	867,28	12 0 67 0201 201
85 715	389 336	737 045	1 212 096	296,57	1 443 111	119 005	79 619	2 694 593	659,31	12 0 67 0426 426
8 163	1 378 928	2 787 404	4 174 495	324,16	6 222 026	357 542	301 108	10 452 955	811,69	12 0 67 0440 440
46 394	991 425	1 904 828	2 942 647	317,68	2 714 672	498 719	205 769	5 950 269	642,37	12 0 67 0481 481
66 042	392 202	421 741	879 985	230,91	1 071 840	114 907	45 558	2 021 174	530,35	12 0 67 0493 493
275	875 895	1 084 217	1 960 387	234,92	4 108 862	247 742	117 122	6 199 869	742,94	12 0 67 0544 544
5 107	257 468	349 230	611 805	261,90	856 721	52 287	37 725	1 483 088	634,88	12 0 67 5701 076
125	152 946	50 761	203 832	119,97	741 133	9 319	5 483	948 801	558,45	12 0 67 5701 180
3 629	66 572	79 989	150 190	208,89	254 181	11 987	8 641	407 717	567,06	12 0 67 5701 508
22 954	129 269	226 943	379 166	299,03	483 197	47 431	24 515	885 279	698,17	12 0 67 5701 528
23 917	130 011	35 932	189 860	127,94	626 390	19 990	3 881	832 359	560,89	12 0 67 5701 552
2 765	56 580	47 278	106 623	189,72	324 792	4 493	5 107	430 801	766,55	12 0 67 5705 292
25 562	141 975	125 803	293 340	180,74	582 634	24 385	13 590	886 769	546,38	12 0 67 5705 338
52 374	402 747	322 837	777 958	182,28	1 700 954	145 809	34 874	2 589 847	606,81	12 0 67 5705 357
5 050	94 677	87 898	187 625	181,63	370 707	7 414	9 495	556 251	538,48	12 0 67 5706 040
46 822	291 846	270 543	609 211	212,64	982 544	65 533	29 225	1 628 063	568,26	12 0 67 5706 072
37 331	190 748	245 125	473 204	248,66	853 059	81 381	26 479	1 381 165	725,78	12 0 67 5706 237
128 077	405 178	968 313	1 501 568	333,90	1 307 148	95 822	104 602	2 799 936	622,62	12 0 67 5706 473
9 446	1 044 668	483 771	1 537 885	254,79	2 341 523	422 768	52 259	4 249 917	704,09	12 0 67 5707 024
4 387	82 127	32 909	119 423	197,07	228 922	9 920	3 555	354 710	585,33	12 0 67 5707 112
1 878	77 568	63 812	143 258	162,42	325 543	6 996	6 893	468 904	531,64	12 0 67 5707 288
8 909	157 186	332 162	498 257	399,89	420 191	51 732	35 882	934 298	749,84	12 0 67 5707 413
2 118	256 102	736 948	995 168	618,12	575 780	75 602	79 609	1 566 941	973,26	12 0 67 5707 520
9 642	59 507	56 020	125 169	244,47	182 725	6 128	6 051	307 971	601,51	12 0 67 5708 205
5 024	107 301	39 742	152 067	166,92	579 066	8 131	4 293	734 971	806,77	12 0 67 5708 324
12 714	505 522	955 162	1 473 398	318,23	1 903 585	334 907	103 181	3 608 709	779,42	12 0 67 5708 336
14 656	45 986	51 989	112 631	211,71	189 485	7 438	5 616	303 938	571,31	12 0 67 5708 397
13 622	191 991	124 426	330 039	179,47	880 571	25 530	13 441	1 222 699	664,87	12 0 67 5708 438
12 499	169 416	57 218	239 133	157,32	828 740	15 364	6 181	1 077 056	708,59	12 0 67 5708 458
1 984	439 905	847 098	1 288 987	391,43	1 192 968	121 792	91 507	2 512 240	762,90	12 0 67 5709 173
6 330	179 642	48 781	234 753	115,76	845 453	13 924	5 270	1 088 860	536,91	12 0 67 5709 408
26 445	359 812	596 827	983 084	283,31	1 017 661	135 774	64 472	2 072 047	597,13	12 0 67 5709 469
863 610	20 746 897	43 166 556	64 777 063	361,46	65 460 384	11 170 060	4 663 285	136 744 222	763,03	12 0 67

4 Realsteuervergleich 2020 für Berlin und nach Gemeinden des Landes Brandenburg

Amtlicher Regional- schlüssel	Gebietskörperschaft	Einwohner am 30.06.2020	Istaufkommen			Hebesatz			Grundbetrag		
			Grundsteuer		Gewerbe- steuer	Grundsteuer		Ge- werbe- steuer	Grundsteuer		Gewerbe- steuer
			A	B		A	B		A	B	
		Anzahl	EUR			%			EUR		
Landkreis Ostprignitz-Ruppin											
12 0 68 0117 117	Fehrbellin	8 964	177 285	869 899	1 915 625	280	385	315	63 316	225 948	608 135
12 0 68 0181 181	Heiligengrabe	4 427	83 526	575 310	3 616 095	270	370	324	30 936	155 489	1 116 079
12 0 68 0264 264	Kyritz	9 259	128 882	1 191 439	2 857 485	460	405	323	28 018	294 182	884 670
12 0 68 0320 320	Neuruppin	30 660	117 441	3 485 305	11 852 993	300	400	370	39 147	871 326	3 203 512
12 0 68 0353 353	Rheinsberg	8 027	76 040	1 023 942	666 537	302	391	319	25 179	261 878	208 946
12 0 68 0468 468	Wittstock/Dosse	14 058	144 202	1 413 883	5 325 201	256	350	323	56 329	403 967	1 648 669
12 0 68 0477 477	Wusterhausen/Dosse	5 754	114 854	524 126	962 021	256	369	323	44 865	142 040	297 839
Amt Lindow (Mark)											
12 0 68 5804 188	Herzberg (Mark)	624	17 475	58 641	76 032	320	390	333	5 461	15 036	22 832
12 0 68 5804 280	Lindow (Mark)	3 047	22 497	376 136	1 012 807	300	390	350	7 499	96 445	289 373
12 0 68 5804 372	Rüthnick	453	7 218	31 324	29 051	300	331	306	2 406	9 463	9 494
12 0 68 5804 437	Vielitzsee	486	7 143	43 358	83 830	300	300	300	2 381	14 453	27 943
Amt Neustadt (Dosse)											
12 0 68 5805 052	Breddin	897	22 365	71 174	65 252	280	385	324	7 988	18 487	20 140
12 0 68 5805 109	Dreetz	1 122	32 812	93 587	114 674	295	395	325	11 123	23 693	35 284
12 0 68 5805 324	Neustadt (Dosse)	3 401	50 408	446 968	1 300 035	317	398	324	15 902	112 304	401 245
12 0 68 5805 409	Sieversdorf-Hohenofen	714	12 596	58 141	33 579	280	385	324	4 499	15 102	10 364
12 0 68 5805 417	Stüdenitz-Schönermark	595	15 454	39 600	164 054	250	340	310	6 182	11 647	52 921
12 0 68 5805 501	Zernitz-Lohm	912	20 778	61 699	41 861	270	379	323	7 696	16 279	12 960
Amt Temnitz											
12 0 68 5807 072	Dabergotz	640	7 964	44 279	218 203	230	345	310	3 463	12 834	70 388
12 0 68 5807 306	Märkisch Linden	1 227	25 434	165 674	627 796	230	345	310	11 058	48 021	202 515
12 0 68 5807 413	Storbeck-Frankendorf	479	6 045	27 628	86 195	230	345	310	2 628	8 008	27 805
12 0 68 5807 425	Temnitzquell	786	16 678	85 182	151 501	230	345	300	7 251	24 690	50 500
12 0 68 5807 426	Temnitztal	1 509	35 420	99 488	258 622	230	345	310	15 400	28 837	83 426
12 0 68 5807 452	Walsleben	774	15 324	68 650	383 360	230	345	310	6 663	19 899	123 665
12 0 68	Landkreis Ostprignitz-Ruppin	98 815	1 157 841	10 855 433	31 842 809	286	384	338	405 390	2 830 028	9 408 705

Realsteueraufbringungskraft				Realsteuer auf- bringungs- kraft	Gemeindeanteil an der Einkommen- steuer	Gemeindeanteil an der Umsatz- steuer	Gewerbe- steuer- umlage	Steuer- einnahme- kraft	Steuer- einnahme- kraft	Amtlicher Regional- schlüssel
Grundsteuer		Gewerbe- steuer	Zusammen							
A	B									
EUR				EUR/Einw.	EUR				EUR/Einw.	
202 611	926 387	1 970 357	3 099 355	345,76	2 627 910	422 825	212 847	5 937 243	662,34	12 0 68 0117 117
98 995	637 505	3 616 096	4 352 596	983,19	1 252 593	403 863	390 628	5 618 424	1 269,13	12 0 68 0181 181
89 658	1 206 146	2 866 331	4 162 135	449,52	2 453 073	588 656	309 635	6 894 229	744,60	12 0 68 0264 264
125 270	3 572 437	10 379 379	14 077 086	459,14	10 193 140	2 738 286	1 121 229	25 887 283	844,33	12 0 68 0320 320
80 573	1 073 700	676 985	1 831 258	228,14	2 249 691	389 747	73 131	4 397 565	547,85	12 0 68 0353 353
180 253	1 656 265	5 341 688	7 178 206	510,61	3 907 640	825 391	577 034	11 334 203	806,25	12 0 68 0468 468
143 568	582 364	964 998	1 690 930	293,87	1 532 314	323 552	104 244	3 442 552	598,29	12 0 68 0477 477
17 475	61 648	73 976	153 099	245,35	171 457	22 281	7 991	338 846	543,02	12 0 68 5804 188
23 997	395 425	937 569	1 356 991	445,35	767 237	155 855	101 281	2 178 802	715,06	12 0 68 5804 280
7 699	38 798	30 761	77 258	170,55	181 880	1 939	3 323	257 754	568,99	12 0 68 5804 372
7 619	59 257	90 535	157 411	323,89	134 837	11 935	9 780	294 403	605,77	12 0 68 5804 437
25 562	75 797	65 254	166 613	185,74	255 026	18 585	7 049	433 175	482,92	12 0 68 5805 052
35 594	97 141	114 320	247 055	220,19	306 482	14 651	12 349	555 839	495,40	12 0 68 5805 109
50 886	460 446	1 300 034	1 811 366	532,60	970 149	215 704	140 436	2 856 783	839,98	12 0 68 5805 324
14 397	61 918	33 579	109 894	153,91	176 340	17 580	3 627	300 187	420,43	12 0 68 5805 409
19 782	47 753	171 464	238 999	401,68	164 696	27 591	18 522	412 764	693,72	12 0 68 5805 417
24 627	66 744	41 990	133 361	146,23	241 035	16 351	4 536	386 211	423,48	12 0 68 5805 501
11 082	52 619	228 057	291 758	455,87	213 523	21 029	24 636	501 674	783,87	12 0 68 5807 072
35 386	196 886	656 149	888 421	724,06	411 459	142 087	70 932	1 371 035	1 117,39	12 0 68 5807 306
8 410	32 833	90 088	131 331	274,18	172 865	3 150	9 732	297 614	621,32	12 0 68 5807 413
23 203	101 229	163 620	288 052	366,48	191 363	6 546	17 675	468 286	595,78	12 0 68 5807 425
49 280	118 232	270 300	437 812	290,13	402 163	51 905	29 199	862 681	571,69	12 0 68 5807 426
21 322	81 586	400 675	503 583	650,62	203 382	41 592	43 283	705 274	911,21	12 0 68 5807 452
1 297 249	11 603 116	30 484 205	43 384 570	439,05	29 180 255	6 461 101	3 293 099	75 732 827	766,41	12 0 68

4 Realsteuervergleich 2020 für Berlin und nach Gemeinden des Landes Brandenburg

Amtlicher Regional- schlüssel	Gebietskörperschaft	Einwohner am 30.06.2020	Istaufkommen			Hebesatz			Grundbetrag		
			Grundsteuer		Gewerbe- steuer	Grundsteuer		Ge- werbe- steuer	Grundsteuer		Gewerbe- steuer
			A	B		A	B		A	B	
		Anzahl	EUR			%			EUR		
Landkreis Potsdam-Mittelmark											
12 0 69 0017 017	Beelitz	12 846	69 202	1 140 169	4 675 529	252	365	306	27 461	312 375	1 527 951
12 0 69 0020 020	Bad Belzig	11 126	146 515	1 101 240	2 367 098	470	405	320	31 173	271 911	739 718
12 0 69 0249 249	Groß Kreutz (Havel)	8 661	58 150	824 363	2 538 798	270	380	310	21 537	216 938	818 967
12 0 69 0304 304	Kleinmachnow	20 344	767	2 394 619	33 066 922	200	365	320	384	656 060	10 333 413
12 0 69 0306 306	Kloster Lehnin	10 960	153 714	1 155 912	2 480 016	578	411	309	26 594	281 244	802 594
12 0 69 0397 397	Michendorf	13 232	22 533	1 412 259	2 466 882	302	400	300	7 461	353 065	822 294
12 0 69 0454 454	Nuthetal	9 070	18 765	985 172	2 012 386	220	450	320	8 530	218 927	628 871
12 0 69 0590 590	Schwielowsee	10 761	8 893	1 229 243	2 635 131	310	390	325	2 869	315 191	810 810
12 0 69 0596 596	Seddiner See	4 534	2 185	448 027	1 194 461	200	390	350	1 093	114 879	341 275
12 0 69 0604 604	Stahnsdorf	15 532	20 887	1 847 162	5 642 906	300	420	340	6 962	439 800	1 659 678
12 0 69 0616 616	Teltow	26 901	7 529	2 953 153	8 736 346	200	400	320	3 765	738 288	2 730 108
12 0 69 0632 632	Treuenbrietzen	7 432	233 887	763 680	1 683 457	620	450	350	37 724	169 707	480 988
12 0 69 0656 656	Werder (Havel)	26 527	50 010	2 757 138	7 970 182	280	385	360	17 861	716 140	2 213 939
12 0 69 0665 665	Wiesenburg/Mark	4 242	141 238	444 156	550 486	620	420	320	22 780	105 751	172 027
Amt Beetzsee											
12 0 69 5902 018	Beetzsee	2 658	14 137	234 865	587 029	390	380	320	3 625	61 807	183 447
12 0 69 5902 019	Beetzseeheide	695	28 781	55 771	73 321	295	395	320	9 756	14 119	22 913
12 0 69 5902 270	Havelsee	3 283	22 478	242 048	698 653	200	350	320	11 239	69 157	218 329
12 0 69 5902 460	Päwesin	491	11 566	46 425	38 626	320	320	320	3 614	14 508	12 071
12 0 69 5902 541	Roskow	1 189	28 360	77 605	125 413	250	350	320	11 344	22 173	39 192
Amt Brück											
12 0 69 5904 052	Borkheide	2 089	135	246 537	813 419	300	400	325	45	61 634	250 283
12 0 69 5904 056	Borkwalde	1 630	37	131 429	75 850	200	400	320	19	32 857	23 703
12 0 69 5904 076	Brück	3 923	62 235	411 724	689 464	545	375	323	11 419	109 793	213 456
12 0 69 5904 216	Golzow	1 363	49 892	124 850	199 776	600	420	308	8 315	29 726	64 862
12 0 69 5904 345	Linthe	901	25 032	200 881	1 628 341	600	390	310	4 172	51 508	525 271
12 0 69 5904 470	Planebruch	1 015	36 020	82 843	30 616	590	400	300	6 105	20 711	10 205
Amt Niemegk											
12 0 69 5910 402	Mühlenfließ	885	69 508	108 209	87 886	765	420	330	9 086	25 764	26 632
12 0 69 5910 448	Niemegk	1 999	41 718	276 753	906 126	620	440	320	6 729	62 898	283 164
12 0 69 5910 474	Planetal	933	33 090	89 244	19 649	355	430	320	9 321	20 754	6 140
12 0 69 5910 485	Rabenstein/Fläming	797	61 457	82 641	96 585	570	460	300	10 782	17 965	32 195
Amt Wusterwitz											
12 0 69 5917 028	Bensdorf	1 257	29 825	89 228	93 644	280	380	320	10 652	23 481	29 264
12 0 69 5917 537	Rosenau	876	26 186	59 939	168 536	280	380	320	9 352	15 773	52 668
12 0 69 5917 688	Wusterwitz	3 041	6 362	238 854	460 873	280	380	320	2 272	62 856	144 023
Amt Ziesar											
12 0 69 5918 089	Buckautal	490	24 732	35 439	115 160	450	405	320	5 496	8 750	35 988
12 0 69 5918 224	Görzke	1 246	27 615	90 929	69 741	360	392	320	7 671	23 196	21 794
12 0 69 5918 232	Gräben	512	10 804	31 521	23 363	270	380	300	4 001	8 295	7 788
12 0 69 5918 648	Wenzlow	531	16 683	40 453	116 719	557	390	321	2 995	10 373	36 361
12 0 69 5918 680	Wollin	835	10 254	67 609	53 937	311	457	350	3 297	14 794	15 411
12 0 69 5918 696	Ziesar	2 495	60 273	258 532	540 093	512	400	320	11 772	64 633	168 779
12 0 69	Landkreis Potsdam-Mittelmark	217 302	1 631 455	22 780 622	85 733 420	430	396	323	379 273	5 757 801	26 506 572

87 875	1 280 738	4 950 561	6 319 174	491,92	5 291 783	694 896	534 783	11 771 070	916,32	12 0 69 0017 017
99 754	1 114 835	2 396 686	3 611 275	324,58	3 351 485	553 368	258 901	7 257 227	652,28	12 0 69 0020 020
68 918	889 446	2 653 453	3 611 817	417,02	3 265 005	316 209	286 639	6 906 392	797,41	12 0 69 0249 249
1 229	2 689 846	33 480 258	36 171 333	1 777,99	14 701 818	1 237 769	3 616 694	48 494 226	2 383,71	12 0 69 0304 304
85 101	1 153 100	2 600 405	3 838 606	350,24	3 997 594	614 980	280 908	8 170 272	745,46	12 0 69 0306 306
23 875	1 447 567	2 664 233	4 135 675	312,55	7 239 124	439 602	287 803	11 526 598	871,12	12 0 69 0397 397
27 296	897 601	2 037 542	2 962 439	326,62	5 481 175	356 149	220 105	8 579 658	945,94	12 0 69 0454 454
9 181	1 292 283	2 627 024	3 928 488	365,07	5 728 031	290 142	283 783	9 662 878	897,95	12 0 69 0590 590
3 498	471 004	1 105 731	1 580 233	348,53	1 815 321	388 859	119 446	3 664 967	808,33	12 0 69 0596 596
22 278	1 803 180	5 377 357	7 202 815	463,74	9 113 319	1 179 586	580 887	16 914 833	1 089,03	12 0 69 0604 604
12 048	3 026 981	8 845 550	11 884 579	441,79	13 059 644	2 199 405	955 538	26 188 090	973,50	12 0 69 0616 616
120 717	695 799	1 558 401	2 374 917	319,55	2 461 148	462 724	168 346	5 130 443	690,32	12 0 69 0632 632
57 155	2 936 174	7 173 162	10 166 491	383,25	11 194 088	1 337 599	774 879	21 923 299	826,45	12 0 69 0656 656
72 896	433 579	557 367	1 063 842	250,79	1 186 865	177 567	60 209	2 368 065	558,24	12 0 69 0665 665
11 600	253 409	594 368	859 377	323,32	1 363 017	74 854	64 045	2 233 203	840,18	12 0 69 5902 018
31 219	57 888	74 238	163 345	235,03	241 035	17 784	8 019	414 145	595,89	12 0 69 5902 019
35 965	283 544	707 386	1 026 895	312,79	1 245 645	40 619	76 340	2 236 819	681,33	12 0 69 5902 270
11 565	59 483	39 110	110 158	224,35	148 921	8 183	4 225	263 037	535,72	12 0 69 5902 460
36 301	90 909	126 982	254 192	213,79	380 285	26 391	13 717	647 151	544,28	12 0 69 5902 541
144	252 699	810 917	1 063 760	509,22	919 632	148 400	87 599	2 044 193	978,55	12 0 69 5904 052
61	134 714	76 798	211 573	129,80	622 822	11 329	8 296	837 428	513,76	12 0 69 5904 056
36 541	450 151	691 597	1 178 289	300,35	1 358 791	178 649	74 710	2 641 019	673,21	12 0 69 5904 076
26 608	121 877	210 153	358 638	263,12	424 792	45 234	22 702	805 962	591,31	12 0 69 5904 216
13 350	211 183	1 701 878	1 926 411	2 138,08	337 280	157 635	183 845	2 237 481	2 483,33	12 0 69 5904 345
19 536	84 915	33 064	137 515	135,48	340 285	11 727	3 572	485 955	478,77	12 0 69 5904 470
29 075	105 632	86 288	220 995	249,71	332 209	31 870	9 321	575 753	650,57	12 0 69 5910 402
21 533	257 882	917 451	1 196 866	598,73	543 197	180 886	99 108	1 821 841	911,38	12 0 69 5910 448
29 827	85 091	19 894	134 812	144,49	282 162	24 677	2 149	439 502	471,06	12 0 69 5910 474
34 502	73 657	104 312	212 471	266,59	310 895	19 555	11 268	531 653	667,07	12 0 69 5910 485
34 086	96 272	94 815	225 173	179,14	440 943	31 289	10 245	687 160	546,67	12 0 69 5917 028
29 926	64 669	170 644	265 239	302,78	319 533	26 981	18 434	593 319	677,30	12 0 69 5917 537
7 270	257 710	466 635	731 615	240,58	1 135 127	58 970	50 417	1 875 295	616,67	12 0 69 5917 688
17 587	35 875	116 601	170 063	347,07	155 588	14 830	12 596	327 885	669,15	12 0 69 5918 089
24 547	95 104	70 613	190 264	152,70	268 641	34 380	7 628	485 657	389,77	12 0 69 5918 224
12 803	34 010	25 233	72 046	140,71	130 048	10 910	2 726	210 278	410,70	12 0 69 5918 232
9 584	42 529	117 810	169 923	320,01	179 156	29 715	12 726	366 068	689,39	12 0 69 5918 648
10 550	60 655	49 932	121 137	145,07	309 392	31 800	5 394	456 935	547,23	12 0 69 5918 680
37 670	264 995	546 844	849 509	340,48	649 959	152 270	59 073	1 592 665	638,34	12 0 69 5918 696
1 213 671	23 606 986	85 881 293	110 701 950	509,44	100 325 755	11 617 793	9 277 076	213 368 422	981,90	12 0 69

4 Realsteuervergleich 2020 für Berlin und nach Gemeinden des Landes Brandenburg

Amtlicher Regional- schlüssel	Gebietskörperschaft	Einwohner am 30.06.2020	Istaufkommen			Hebesatz			Grundbetrag		
			Grundsteuer		Gewerbe- steuer	Grundsteuer		Ge- werbe- steuer	Grundsteuer		Gewerbe- steuer
			A	B		A	B		A	B	
		Anzahl	EUR			%			EUR		
Landkreis Prignitz											
12 0 70 0125 125	Groß Pankow (Prignitz)	3 783	161 282	329 651	705 768	288	381	323	56 001	86 523	218 504
12 0 70 0149 149	Gumtow	3 301	116 434	233 353	464 992	220	300	300	52 925	77 784	154 997
12 0 70 0173 173	Karstädt	5 970	160 409	653 776	1 531 670	270	380	320	59 411	172 046	478 647
12 0 70 0296 296	Perleberg	12 032	91 528	1 212 022	4 359 695	350	400	323	26 151	303 006	1 349 751
12 0 70 0302 302	Plattenburg	3 259	163 926	362 156	518 248	367	479	310	44 666	75 607	167 177
12 0 70 0316 316	Pritzwalk	11 893	150 484	1 343 051	5 310 642	300	370	323	50 161	362 987	1 644 162
12 0 70 0424 424	Wittenberge	16 870	44 361	1 609 157	5 034 821	400	400	323	11 090	402 289	1 558 768
Amt Bad Wilsnack/Weisen											
12 0 70 5001 008	Bad Wilsnack	2 549	26 388	257 329	1 464 782	250	350	350	10 555	73 523	418 509
12 0 70 5001 052	Breese	1 490	9 845	106 834	93 237	300	385	305	3 282	27 749	30 570
12 0 70 5001 241	Legde/Quitze	602	22 053	48 276	3 322	300	385	305	7 351	12 539	1 089
12 0 70 5001 348	Rühstädt	454	21 663	41 945	107 202	280	385	323	7 737	10 895	33 189
12 0 70 5001 416	Weisen	989	9 749	93 877	133 930	300	395	320	3 250	23 766	41 853
Amt Lenzen-Elbtalaue											
12 0 70 5005 060	Cumlosen	732	10 768	58 059	56 310	313	413	324	3 440	14 058	17 380
12 0 70 5005 236	Lanz	709	28 392	58 394	63 457	300	380	300	9 464	15 367	21 152
12 0 70 5005 244	Lenzen (Elbe)	2 072	45 745	199 101	248 484	260	340	310	17 594	58 559	80 156
12 0 70 5005 246	Lenzenwische	455	27 466	45 115	82 538	270	380	300	10 173	11 872	27 513
Amt Meyenburg											
12 0 70 5006 096	Gerdshagen	497	20 283	39 128	301 709	300	350	315	6 761	11 179	95 781
12 0 70 5006 153	Halenbeck-Rohlsdorf	497	26 728	41 597	187 831	300	350	300	8 909	11 885	62 610
12 0 70 5006 222	Kümmernitztal	363	24 284	30 175	3 653	350	375	350	6 938	8 047	1 044
12 0 70 5006 266	Marienfließ	692	41 987	71 017	438 971	295	380	320	14 233	18 689	137 178
12 0 70 5006 280	Meyenburg	2 084	40 886	269 866	1 811 781	305	385	320	13 405	70 095	566 182
Amt Puttitz-Berge											
12 0 70 5009 028	Berge	748	22 972	69 655	156 058	320	380	330	7 179	18 330	47 290
12 0 70 5009 145	Gülitz-Reetz	453	17 804	37 584	37 419	300	380	310	5 935	9 891	12 071
12 0 70 5009 300	Pirow	423	17 480	32 756	67 432	300	300	300	5 827	10 919	22 477
12 0 70 5009 325	Puttitz	2 651	78 745	269 646	346 445	304	384	335	25 903	70 220	103 416
12 0 70 5009 393	Triglitz	495	28 106	29 634	458 798	300	300	320	9 369	9 878	143 374
12 0 70	Landkreis Prignitz	76 063	1 409 768	7 543 154	23 989 195	295	383	323	477 710	1 967 703	7 434 840

Realsteueraufbringungskraft				Realsteuer aufbringungskraft	Gemeindeanteil an der Einkommensteuer	Gemeindeanteil an der Umsatzsteuer	Gewerbesteuerumlage	Steuer-einnahme-kraft	Steuer-einnahme-kraft	Amtlicher Regional-schlüssel
Grundsteuer		Gewerbe-steuer	Zusammen							
A	B									
EUR				EUR/Einw.	EUR				EUR/Einw.	
179 203	354 744	707 953	1 241 900	328,28	1 039 915	140 944	76 477	2 346 282	620,22	12 0 70 0125 125
169 360	318 914	502 190	990 464	300,05	804 796	88 927	54 249	1 829 938	554,36	12 0 70 0149 149
190 115	705 389	1 550 816	2 446 320	409,77	1 779 264	337 471	167 526	4 395 529	736,27	12 0 70 0173 173
83 683	1 242 325	4 373 193	5 699 201	473,67	3 616 557	980 876	472 413	9 824 221	816,51	12 0 70 0296 296
142 931	309 989	541 653	994 573	305,18	889 773	158 989	58 512	1 984 823	609,03	12 0 70 0302 302
160 515	1 488 247	5 327 085	6 975 847	586,55	3 468 575	1 108 070	575 456	10 977 036	922,98	12 0 70 0316 316
35 488	1 649 385	5 050 408	6 735 281	399,25	4 519 194	1 233 245	545 569	11 942 151	707,89	12 0 70 0424 424
33 776	301 444	1 355 969	1 691 189	663,47	714 091	298 339	146 478	2 557 141	1 003,19	12 0 70 5001 008
10 502	113 771	99 047	223 320	149,88	581 507	18 265	10 699	812 393	545,23	12 0 70 5001 052
23 523	51 410	3 528	78 461	130,33	172 490	5 838	381	256 408	425,93	12 0 70 5001 241
24 758	44 670	107 532	176 960	389,78	141 597	19 886	11 616	326 827	719,88	12 0 70 5001 348
10 400	97 441	135 604	243 445	246,15	365 731	40 146	14 649	634 673	641,73	12 0 70 5001 416
11 008	57 638	56 311	124 957	170,71	305 543	13 254	6 083	437 671	597,91	12 0 70 5005 060
30 285	63 005	68 532	161 822	228,24	201 974	11 833	7 403	368 226	519,36	12 0 70 5005 236
56 301	240 092	259 705	556 098	268,39	574 841	91 816	28 086	1 194 669	576,58	12 0 70 5005 244
32 554	48 675	89 142	170 371	374,44	141 973	20 687	9 629	323 402	710,77	12 0 70 5005 246
21 635	45 834	310 330	377 799	760,16	155 400	22 844	32 965	523 078	1 052,47	12 0 70 5006 096
28 509	48 729	202 856	280 094	563,57	120 189	14 062	21 914	392 431	789,60	12 0 70 5006 153
22 202	32 993	3 383	58 578	161,37	95 494	3 520	365	157 227	433,13	12 0 70 5006 222
45 546	76 625	444 457	566 628	818,83	169 485	26 654	45 147	717 620	1 037,02	12 0 70 5006 266
42 896	287 390	1 834 430	2 164 716	1 038,73	532 023	188 766	198 213	2 687 292	1 289,49	12 0 70 5006 280
22 973	75 153	153 220	251 346	336,02	206 575	39 032	16 588	480 365	642,20	12 0 70 5009 028
18 992	40 553	39 110	98 655	217,78	135 964	7 502	4 225	237 896	525,16	12 0 70 5009 145
18 646	44 768	72 825	136 239	322,08	121 691	20 826	7 510	271 246	641,24	12 0 70 5009 300
82 890	287 902	335 068	705 860	266,26	689 208	113 679	35 229	1 473 518	555,83	12 0 70 5009 325
29 981	40 500	464 532	535 013	1 080,83	134 461	14 680	50 181	633 973	1 280,75	12 0 70 5009 393
1 528 672	8 067 586	24 088 879	33 685 137	442,86	21 678 311	5 020 151	2 597 563	57 786 036	759,71	12 0 70

4 Realsteuervergleich 2020 für Berlin und nach Gemeinden des Landes Brandenburg

Amtlicher Regional- schlüssel	Gebietskörperschaft	Einwohner am 30.06.2020	Istaufkommen			Hebesatz			Grundbetrag		
			Grundsteuer		Gewerbe- steuer	Grundsteuer		Ge- werbe- steuer	Grundsteuer		Gewerbe- steuer
			A	B		A	B		A	B	
		Anzahl	EUR			%			EUR		
Landkreis Spree-Neiße											
12 0 71 0057 057	Drebkau	5 510	57 380	563 142	979 683	315	400	350	18 216	140 786	279 909
12 0 71 0076 076	Forst (Lausitz)	17 819	52 292	1 897 431	3 330 629	316	405	350	16 548	468 501	951 608
12 0 71 0160 160	Guben	16 729	21 937	1 838 571	2 839 388	320	405	330	6 855	453 968	860 421
12 0 71 0244 244	Kolkwitz	9 239	52 937	850 523	4 446 880	300	330	350	17 646	257 734	1 270 537
12 0 71 0301 301	Neuhausen/Spree	4 940	57 735	565 761	341 079	360	430	350	16 038	131 572	97 451
12 0 71 0337 337	Schenkendöbern	3 540	69 574	377 699	653 012	300	400	320	23 191	94 425	204 066
12 0 71 0372 372	Spremberg	21 919	64 902	2 808 321	9 014 429	296	417	360	21 926	673 458	2 504 008
12 0 71 0408 408	Welzow	3 355	9 886	303 960	376 897	300	389	380	3 295	78 139	99 183
Amt Burg (Spreewald)											
12 0 71 5101 028	Briesen	780	4 355	57 116	45 015	400	350	320	1 089	16 319	14 067
12 0 71 5101 032	Burg (Spreewald)	4 268	24 794	616 966	1 206 429	300	410	320	8 265	150 480	377 009
12 0 71 5101 041	Dissen-Striesow	980	20 577	83 021	34 685	600	400	320	3 430	20 755	10 839
12 0 71 5101 164	Guhrow	534	6 622	50 823	90 577	400	393	330	1 656	12 932	27 448
12 0 71 5101 341	Schmogrow-Fehrow	796	19 086	74 115	47 906	500	400	360	3 817	18 529	13 307
12 0 71 5101 412	Werben	1 708	17 495	151 191	100 493	292	393	310	5 991	38 471	32 417
Amt Döbern-Land											
12 0 71 5102 044	Döbern	3 169	3 932	354 452	813 164	366	412	350	1 074	86 032	232 333
12 0 71 5102 074	Felixsee	1 911	9 784	156 703	67 802	323	385	350	3 029	40 702	19 372
12 0 71 5102 153	Groß Schacksdorf-Simmersdorf	912	10 206	98 347	40 657	320	375	350	3 189	26 226	11 616
12 0 71 5102 189	Jämlitz-Klein Düben	448	13 622	35 730	17 720	360	380	350	3 784	9 403	5 063
12 0 71 5102 294	Neiße-Malxetal	1 618	20 772	160 319	449 970	313	374	350	6 636	42 866	128 563
12 0 71 5102 392	Tschernitz	1 238	6 054	269 653	206 272	350	420	350	1 730	64 203	58 935
12 0 71 5102 414	Wiesengrund	1 359	19 000	112 163	184 741	340	385	350	5 588	29 133	52 783
Amt Peitz											
12 0 71 5107 052	Drachhausen	789	10 159	62 901	56 355	295	395	320	3 444	15 924	17 611
12 0 71 5107 060	Drehnow	506	4 106	35 266	42 654	200	300	300	2 053	11 755	14 218
12 0 71 5107 176	Heinersbrück	574	7 750	75 784	127 289	340	389	360	2 279	19 482	35 358
12 0 71 5107 193	Jänschwalde	1 521	25 979	171 700	535 729	300	320	350	8 660	53 656	153 065
12 0 71 5107 304	Peitz	4 366	7 574	538 156	896 814	350	394	350	2 164	136 588	256 233
12 0 71 5107 384	Tauer	680	6 847	54 360	53 220	200	300	300	3 424	18 120	17 740
12 0 71 5107 386	Teichland	1 103	17 532	326 735	517 304	317	391	400	5 531	83 564	129 326
12 0 71 5107 401	Turnow-Preilack	1 122	10 711	109 598	238 527	334	379	320	3 207	28 918	74 540
12 0 71	Landkreis Spree-Neiße	113 433	653 600	12 800 507	27 755 320	321	397	349	203 755	3 222 641	7 949 026

Realsteueraufbringungskraft				Realsteuer auf- bringungs- kraft	Gemeindeanteil an der Einkommen- steuer	Gemeindeanteil an der Umsatz- steuer	Gewerbe- steuer- umlage	Steuer- einnahme- kraft	Steuer- einnahme- kraft	Amtlicher Regional- schlüssel
Grundsteuer		Gewerbe- steuer	Zusammen							
A	B									
EUR				EUR/Einw.	EUR				EUR/Einw.	
58 291	577 223	906 905	1 542 419	279,93	2 009 595	229 651	97 968	3 683 697	668,55	12 0 71 0057 057
52 954	1 920 854	3 083 210	5 057 018	283,80	5 086 241	943 101	333 063	10 753 297	603,47	12 0 71 0076 076
21 936	1 861 269	2 787 764	4 670 969	279,21	4 277 878	1 048 957	301 147	9 696 657	579,63	12 0 71 0160 160
56 467	1 056 709	4 116 540	5 229 716	566,05	4 430 461	637 201	444 987	9 852 391	1 066,39	12 0 71 0244 244
51 322	539 445	315 741	906 508	183,50	2 239 174	126 468	34 108	3 238 042	655,47	12 0 71 0301 301
74 211	387 143	661 174	1 122 528	317,10	1 267 241	85 320	71 423	2 403 666	679,00	12 0 71 0337 337
70 163	2 761 178	8 112 986	10 944 327	499,31	7 321 378	3 327 892	876 403	20 717 194	945,17	12 0 71 0372 372
10 544	320 370	321 353	652 267	194,42	1 018 037	203 913	34 714	1 839 503	548,29	12 0 71 0408 408
3 485	66 908	45 577	115 970	148,68	342 538	7 266	4 923	460 851	590,83	12 0 71 5101 028
26 448	616 968	1 221 509	1 864 925	436,96	1 605 460	362 215	131 953	3 700 647	867,07	12 0 71 5101 032
10 976	85 096	35 118	131 190	133,87	441 037	9 485	3 794	577 918	589,71	12 0 71 5101 041
5 299	53 021	88 932	147 252	275,75	229 486	29 566	9 607	396 697	742,88	12 0 71 5101 164
12 214	75 969	43 115	131 298	164,95	266 293	14 032	4 658	406 965	511,26	12 0 71 5101 341
19 171	157 731	105 031	281 933	165,07	674 654	30 752	11 346	975 993	571,42	12 0 71 5101 412
3 437	352 731	752 759	1 108 927	349,93	792 026	109 509	81 316	1 929 146	608,76	12 0 71 5102 044
9 693	166 878	62 765	239 336	125,24	748 457	17 657	6 780	998 670	522,59	12 0 71 5102 074
10 205	107 527	37 636	155 368	170,36	270 988	19 457	4 066	441 747	484,37	12 0 71 5102 153
12 109	38 552	16 404	67 065	149,70	163 476	2 466	1 772	231 235	516,15	12 0 71 5102 189
21 235	175 751	416 544	613 530	379,19	490 051	33 993	44 997	1 092 577	675,26	12 0 71 5102 294
5 536	263 232	190 949	459 717	371,34	375 027	77 598	20 627	891 715	720,29	12 0 71 5102 392
17 882	119 445	171 017	308 344	226,89	435 778	26 143	18 474	751 791	553,19	12 0 71 5102 414
11 021	65 288	57 060	133 369	169,04	236 716	8 726	6 164	372 647	472,30	12 0 71 5107 052
6 570	48 196	46 066	100 832	199,27	181 598	6 283	4 976	283 737	560,75	12 0 71 5107 060
7 293	79 876	114 560	201 729	351,44	266 763	37 375	12 375	493 492	859,74	12 0 71 5107 176
27 712	219 990	495 931	743 633	488,91	549 488	63 092	53 573	1 302 640	856,44	12 0 71 5107 193
6 925	560 011	830 195	1 397 131	320,00	1 636 822	680 708	89 681	3 624 980	830,27	12 0 71 5107 304
10 957	74 292	57 478	142 727	209,89	268 265	17 522	6 209	422 305	621,04	12 0 71 5107 384
17 699	342 612	419 016	779 327	706,55	672 776	482 201	45 264	1 889 040	1 712,64	12 0 71 5107 386
10 262	118 564	241 510	370 336	330,07	457 375	62 797	26 089	864 419	770,43	12 0 71 5107 401
652 017	13 212 829	25 754 845	39 619 691	349,28	38 755 079	8 701 346	2 782 457	84 293 659	743,11	12 0 71

4 Realsteuervergleich 2020 für Berlin und nach Gemeinden des Landes Brandenburg

Amtlicher Regional- schlüssel	Gebietskörperschaft	Einwohner am 30.06.2020	Istaufkommen			Hebesatz			Grundbetrag		
			Grundsteuer		Gewerbe- steuer	Grundsteuer		Ge- werbe- steuer	Grundsteuer		Gewerbe- steuer
			A	B		A	B		A	B	
		Anzahl	EUR			%			EUR		
Landkreis Teltow-Fläming											
12 0 72 0002 002	Am Mellensee	6 880	26 703	649 020	962 460	300	365	350	8 901	177 814	274 989
12 0 72 0014 014	Baruth/Mark	4 218	53 229	771 435	3 454 872	260	360	340	20 473	214 288	1 016 139
12 0 72 0017 017	Blankenfelde-Mahlow	28 229	21 494	2 738 812	37 695 039	300	360	350	7 165	760 781	10 770 011
12 0 72 0120 120	Großbeeren	8 676	34 830	1 292 245	6 479 812	301	340	315	11 571	380 072	2 057 083
12 0 72 0169 169	Jüterbog	12 399	87 423	1 432 972	2 648 035	300	400	320	29 141	358 243	827 511
12 0 72 0232 232	Luckenwalde	20 540	12 905	1 805 550	5 409 367	235	380	325	5 491	475 145	1 664 421
12 0 72 0240 240	Ludwigsfelde	26 848	46 870	3 392 275	10 311 077	295	395	380	15 888	858 804	2 713 441
12 0 72 0297 297	Niedergörsdorf	6 181	155 782	581 371	1 401 053	280	385	315	55 636	151 005	444 779
12 0 72 0312 312	Nuthe-Urstromtal	6 554	115 558	616 881	1 382 377	302	391	330	38 264	157 770	418 902
12 0 72 0340 340	Rangsdorf	11 357	13 429	1 318 059	4 155 486	260	400	380	5 165	329 515	1 093 549
12 0 72 0426 426	Trebbin	9 690	88 376	1 179 666	3 379 509	450	408	320	19 639	289 134	1 056 097
12 0 72 0477 477	Zossen	19 939	73 961	1 613 520	37 701 382	450	352	200	16 436	458 386	18 850 691
Amt Dahme/Mark											
12 0 72 5204 053	Dahme/Mark	4 870	83 558	595 458	898 490	295	395	320	28 325	150 749	280 778
12 0 72 5204 055	Dahmetal	454	13 337	31 890	31 922	200	300	300	6 669	10 630	10 641
12 0 72 5204 157	Ilhlow	659	26 162	61 729	88 086	245	330	315	10 678	18 706	27 964
12 0 72 5204 298	Niederer Fläming	3 038	120 495	281 226	567 457	270	370	325	44 628	76 007	174 602
12 0 72	Landkreis Teltow-Fläming	170 532	974 112	18 362 109	116 566 424	301	377	280	324 070	4 867 049	41 681 598

Realsteueraufbringungskraft				Realsteuer auf- bringungs- kraft	Gemeindeanteil an der Einkommen- steuer	Gemeindeanteil an der Umsatz- steuer	Gewerbe- steuer- umlage	Steuer- einnahme- kraft	Steuer- einnahme- kraft	Amtlicher Regional- schlüssel
Grundsteuer		Gewerbe- steuer	Zusammen							
A	B									
EUR				EUR/Einw.	EUR				EUR/Einw.	
28 483	729 037	890 964	1 648 484	239,61	2 501 900	186 040	96 246	4 240 178	616,30	12 0 72 0002 002
65 514	878 581	3 292 290	4 236 385	1 004,36	1 281 420	853 741	355 649	6 015 897	1 426,24	12 0 72 0014 014
22 928	3 119 202	34 894 836	38 036 966	1 347,44	13 481 995	2 509 054	3 775 204	50 252 811	1 780,18	12 0 72 0017 017
37 027	1 558 295	6 664 949	8 260 271	952,08	4 656 379	1 364 428	710 255	13 570 823	1 564,18	12 0 72 0120 120
93 251	1 468 796	2 681 136	4 243 183	342,22	3 269 700	561 348	289 629	7 784 602	627,84	12 0 72 0169 169
17 571	1 948 095	5 392 724	7 358 390	358,25	6 023 714	1 572 170	582 547	14 371 727	699,69	12 0 72 0232 232
50 842	3 521 096	8 791 549	12 363 487	460,50	10 614 083	3 778 598	949 704	25 806 464	961,21	12 0 72 0240 240
178 035	619 121	1 441 084	2 238 240	362,12	1 528 088	222 066	155 673	3 832 721	620,08	12 0 72 0297 297
122 445	646 857	1 357 242	2 126 544	324,47	2 376 453	227 825	146 616	4 584 206	699,45	12 0 72 0312 312
16 528	1 351 012	3 543 099	4 910 639	432,39	6 016 015	688 619	382 742	11 232 531	989,04	12 0 72 0340 340
62 845	1 185 449	3 421 754	4 670 048	481,95	3 503 129	538 956	369 634	8 342 499	860,94	12 0 72 0426 426
52 595	1 879 383	61 076 239	63 008 217	3 160,05	6 494 329	1 395 142	6 597 770	64 299 918	3 224,83	12 0 72 0477 477
90 640	618 071	909 721	1 618 432	332,33	1 155 221	333 329	98 272	3 008 710	617,80	12 0 72 5204 053
21 341	43 583	34 477	99 401	218,94	103 381	14 284	3 724	213 342	469,92	12 0 72 5204 055
34 170	76 695	90 603	201 468	305,72	171 645	12 525	9 787	375 851	570,34	12 0 72 5204 157
142 810	311 629	565 710	1 020 149	335,80	830 805	128 061	61 111	1 917 904	631,30	12 0 72 5204 298
1 037 025	19 954 902	135 048 377	156 040 304	915,02	64 008 257	14 386 186	14 584 563	219 850 184	1 289,20	12 0 72

4 Realsteuervergleich 2020 für Berlin und nach Gemeinden des Landes Brandenburg

Amtlicher Regional- schlüssel	Gebietskörperschaft	Einwohner am 30.06.2020	Istaufkommen			Hebesatz			Grundbetrag		
			Grundsteuer		Gewerbe- steuer	Grundsteuer		Ge- werbe- steuer	Grundsteuer		Gewerbe- steuer
			A	B		A	B		A	B	
		Anzahl	EUR			%			EUR		
Landkreis Uckermark											
12 0 73 0008 008	Angermünde	13 636	239 848	1 565 902	2 780 197	285	400	400	84 157	391 476	695 049
12 0 73 0069 069	Boitzenburger Land	3 065	116 279	320 562	568 801	328	411	325	35 451	77 996	175 016
12 0 73 0384 384	Lychen	3 178	21 977	352 933	358 283	301	393	324	7 301	89 805	110 581
12 0 73 0429 429	Nordwestuckermark	4 178	145 637	384 470	898 651	220	320	310	66 199	120 147	289 887
12 0 73 0452 452	Prenzlau	18 930	132 134	2 219 651	5 253 609	300	445	375	44 045	498 798	1 400 962
12 0 73 0532 532	Schwedt/Oder	29 546	86 934	4 364 248	18 610 922	250	445	350	34 774	980 730	5 317 406
12 0 73 0572 572	Templin	15 656	92 990	1 404 254	2 541 496	242	359	330	38 426	391 157	770 150
12 0 73 0579 579	Uckerland	2 601	165 242	218 994	1 013 945	275	375	315	60 088	58 398	321 887
Amt Brüssow (Uckermark)											
12 0 73 5303 085	Brüssow	1 793	74 292	161 086	298 921	320	400	320	23 216	40 272	93 413
12 0 73 5303 093	Carmzow-Wallmow	616	43 800	40 242	135 446	350	350	350	12 514	11 498	38 699
12 0 73 5303 216	Göritz	815	28 902	64 289	98 738	325	400	350	8 893	16 072	28 211
12 0 73 5303 490	Schenkenberg	618	31 495	53 023	1 860 095	280	300	300	11 248	17 674	620 032
12 0 73 5303 520	Schönfeld	574	34 624	44 423	528 755	325	390	400	10 654	11 391	132 189
Amt Gartz (Oder)											
12 0 73 5304 097	Casekow	1 902	72 219	214 026	381 721	305	405	324	23 678	52 846	117 815
12 0 73 5304 189	Gartz (Oder)	2 508	50 952	241 856	215 428	320	410	360	15 923	58 989	59 841
12 0 73 5304 309	Hohenselchow-Groß Pinnow	736	35 443	70 945	29 296	310	400	330	11 433	17 736	8 878
12 0 73 5304 393	Mescherin	818	36 099	72 781	3 216	300	400	324	12 033	18 195	993
12 0 73 5304 565	Tantow	806	34 482	72 668	115 340	315	373	323	10 947	19 482	35 709
Amt Gerswalde											
12 0 73 5305 157	Flieth-Stegelitz	533	28 050	57 283	46 074	305	405	319	9 197	14 144	14 443
12 0 73 5305 201	Gerswalde	1 582	66 167	158 462	212 894	310	400	315	21 344	39 616	67 585
12 0 73 5305 396	Milmlersdorf	1 481	16 296	170 004	240 377	310	400	315	5 257	42 501	76 310
12 0 73 5305 404	Mittenwalde	356	16 268	32 324	22 747	310	405	325	5 248	7 981	6 999
12 0 73 5305 569	Temmen-Ringenwalde	505	21 340	50 100	53 843	305	405	320	6 997	12 370	16 826
Amt Gramzow											
12 0 73 5306 225	Gramzow	1 803	61 605	178 485	216 337	260	370	305	23 694	48 239	70 930
12 0 73 5306 261	Grünow	938	37 915	85 014	212 639	285	390	325	13 304	21 798	65 427
12 0 73 5306 430	Oberuckersee	1 640	57 340	178 754	326 861	270	350	320	21 237	51 073	102 144
12 0 73 5306 458	Randowtal	905	71 072	86 819	222 813	304	395	324	23 379	21 979	68 769
12 0 73 5306 578	Uckerfelde	965	56 936	92 581	267 691	285	380	305	19 978	24 363	87 768
12 0 73 5306 645	Zichow	552	26 048	48 280	6 847	292	393	325	8 921	12 285	2 107
Amt Oder-Welse											
12 0 73 5310 032	Berkholz-Meyenburg	1 233	7 815	161 027	283 279	400	420	330	1 954	38 340	85 842
12 0 73 5310 386	Mark Landin	967	66 265	89 712	27 212	400	420	330	16 566	21 360	8 246
12 0 73 5310 440	Pinnow	880	13 146	142 021	687 430	315	380	320	4 173	37 374	214 822
12 0 73 5310 505	Schöneberg	775	38 903	85 785	51 100	350	420	325	11 115	20 425	15 723
12 0 73 5310 603	Passow	1 444	43 759	167 468	6 615	305	440	325	14 347	38 061	2 035
12 0 73	Landkreis Uckermark	118 535	2 072 274	13 650 472	38 577 619	289	411	347	717 691	3 324 571	11 122 694

Realsteueraufbringungskraft				Realsteuer auf- bringungs- kraft	Gemeindeanteil an der Einkommen- steuer	Gemeindeanteil an der Umsatz- steuer	Gewerbe- steuer- umlage	Steuer- einnahme- kraft	Steuer- einnahme- kraft	Amtlicher Regional- schlüssel
Grundsteuer		Gewerbe- steuer	Zusammen							
A	B									
EUR				EUR/Einw.	EUR				EUR/Einw.	
269 302	1 605 052	2 251 959	4 126 313	302,60	3 985 950	732 878	243 267	8 601 874	630,82	12 0 73 0008 008
113 443	319 784	567 052	1 000 279	326,36	775 218	151 767	61 256	1 866 008	608,81	12 0 73 0069 069
23 363	368 201	358 282	749 846	235,95	705 358	109 060	38 703	1 525 561	480,04	12 0 73 0384 384
211 837	492 603	939 234	1 643 674	393,41	1 206 302	110 185	101 442	2 858 719	684,23	12 0 73 0429 429
140 944	2 045 072	4 539 117	6 725 133	355,26	4 758 351	1 821 225	490 337	12 814 372	676,93	12 0 73 0452 452
111 277	4 020 993	17 228 395	21 360 665	722,96	11 086 951	2 898 083	1 861 092	33 484 607	1 133,30	12 0 73 0532 532
122 963	1 603 744	2 495 286	4 221 993	269,67	3 955 621	885 842	269 553	8 793 903	561,70	12 0 73 0572 572
192 282	239 432	1 042 914	1 474 628	566,95	667 048	85 895	112 661	2 114 910	813,11	12 0 73 0579 579
74 291	165 115	302 658	542 064	302,32	383 853	46 442	32 694	939 665	524,07	12 0 73 5303 085
40 045	47 142	125 385	212 572	345,08	133 334	18 149	13 545	350 510	569,01	12 0 73 5303 093
28 458	65 895	91 404	185 757	227,92	215 307	68 453	9 874	459 643	563,98	12 0 73 5303 216
35 994	72 463	2 008 904	2 117 361	3 426,15	145 259	153 018	217 011	2 198 627	3 557,65	12 0 73 5303 490
34 093	46 703	428 292	509 088	886,91	155 025	17 733	46 266	635 580	1 107,28	12 0 73 5303 520
75 770	216 669	381 721	674 160	354,45	463 478	90 291	41 235	1 186 694	623,92	12 0 73 5304 097
50 954	241 855	193 885	486 694	194,06	622 165	57 276	20 944	1 145 191	456,62	12 0 73 5304 189
36 586	72 718	28 765	138 069	187,59	157 748	78 590	3 107	371 300	504,48	12 0 73 5304 309
38 506	74 600	3 217	116 323	142,20	169 016	8 987	347	293 979	359,39	12 0 73 5304 393
35 030	79 876	115 697	230 603	286,11	150 799	23 613	12 498	392 517	486,99	12 0 73 5304 565
29 430	57 990	46 795	134 215	251,81	130 236	10 640	5 055	270 036	506,63	12 0 73 5305 157
68 301	162 426	218 975	449 702	284,26	394 557	46 781	23 655	867 385	548,28	12 0 73 5305 201
16 822	174 254	247 244	438 320	295,96	344 041	75 164	26 709	830 816	560,98	12 0 73 5305 396
16 794	32 722	22 677	72 193	202,79	72 019	6 222	2 450	147 984	415,69	12 0 73 5305 404
22 390	50 717	54 516	127 623	252,72	118 029	10 909	5 803	250 758	496,55	12 0 73 5305 569
75 821	197 780	229 813	503 414	279,21	460 098	53 888	24 826	992 574	550,51	12 0 73 5306 225
42 573	89 372	211 983	343 928	366,66	312 021	63 195	22 900	696 244	742,26	12 0 73 5306 261
67 958	209 399	330 947	608 304	370,92	473 995	67 710	35 750	1 114 259	679,43	12 0 73 5306 430
74 813	90 114	222 812	387 739	428,44	200 941	24 493	24 069	589 104	650,94	12 0 73 5306 458
63 930	99 888	284 368	448 186	464,44	253 429	39 272	30 719	710 168	735,93	12 0 73 5306 578
28 547	50 369	6 827	85 743	155,33	134 461	650	737	220 117	398,76	12 0 73 5306 645
6 253	157 194	278 128	441 575	358,13	725 077	53 755	29 844	1 190 563	965,58	12 0 73 5310 032
53 011	87 576	26 717	167 304	173,01	349 205	19 872	2 886	533 495	551,70	12 0 73 5310 386
13 354	153 233	696 023	862 610	980,24	256 528	97 435	75 188	1 141 385	1 297,03	12 0 73 5310 440
35 568	83 743	50 943	170 254	219,68	312 303	14 951	5 503	492 005	634,85	12 0 73 5310 505
45 910	156 050	6 593	208 553	144,43	571 836	57 051	712	836 728	579,45	12 0 73 5310 603
2 296 613	13 630 744	36 037 528	51 964 885	438,39	34 845 559	7 999 475	3 892 638	90 917 281	767,01	12 0 73

Das Amt für Statistik Berlin-Brandenburg

Das Amt für Statistik Berlin-Brandenburg ist für beide Länder die zentrale Dienstleistungseinrichtung auf dem Gebiet der amtlichen Statistik. Das Amt erbringt Serviceleistungen im Bereich Information und Analyse für die breite Öffentlichkeit, für alle gesellschaftlichen Gruppen sowie für Kunden aus Verwaltung und Politik, Wirtschaft und Wissenschaft. Kerngeschäft des Amtes ist die Durchführung der gesetzlich angeordneten amtlichen Statistiken für Berlin und Brandenburg. Das Amt erhebt die Daten, bereitet sie auf, interpretiert und analysiert sie und veröffentlicht die Ergebnisse. Die Grundversorgung aller Nutzer mit statistischen Informationen erfolgt unentgeltlich, im Wesentlichen über das Internet und den Informationsservice. Daneben werden nachfrage- und zielgruppenorientierte Standardauswertungen zu Festpreisen angeboten. Kundenspezifische Aufbereitung / Beratung zu kostendeckenden Preisen ergänzt das Spektrum der Informationsbereitstellung.

Amtliche Statistik im Verbund

Die Statistiken werden bundesweit nach einheitlichen Konzepten, Methoden und Verfahren arbeitsteilig erstellt. Die statistischen Ämter der Länder sind dabei grundsätzlich für die Durchführung der Erhebungen, für die Aufbereitung und Veröffentlichung der Länderergebnisse zuständig. Durch diese Kooperation in einem „Statistikverbund“ entstehen für alle Länder vergleichbare und zu einem Bundesergebnis zusammenführbare Erhebungsergebnisse.

Produkte und Dienstleistungen

Informationsservice

info@statistik-bbb.de
mit statistischen Informationen für jedermann und Beratung sowie maßgeschneiderte Aufbereitungen von Daten über Berlin und Brandenburg. Auskunft, Beratung, Pressedienst sowie Fachbibliothek.

Standort Potsdam

Steinstraße 104-106, 14480 Potsdam
Tel. 0331 8173 - 1777
Fax 030 9028 - 4091
Mo – Do 9 – 15 Uhr, Fr 9 – 14 Uhr

Standort Berlin

Alt-Friedrichsfelde 60, 10315 Berlin
Bibliothek
Tel. 030 9021 - 3540
Mo – Do 9 – 15 Uhr, Fr 9 – 14 Uhr

Internet-Angebot

www.statistik-berlin-brandenburg.de
mit aktuellen Daten, Pressemitteilungen, Statistischen Berichten zum kostenlosen Herunterladen, regionalstatistischen Informationen, Wahlstatistiken und -analysen sowie einem Überblick über das gesamte Leistungsspektrum des Amtes.

Statistische Jahrbücher

mit einer Vielzahl von Tabellen aus nahezu allen Arbeitsgebieten der amtlichen Statistik.

Statistische Berichte

mit Ergebnissen der einzelnen Statistiken in Tabellen in tiefer sachlicher Gliederung und Grafiken zur Veranschaulichung von Entwicklungen und Strukturen.

Datenangebot aus dem Sachgebiet

Informationen zu dieser Veröffentlichung

Referat 22
Tel. 0331 8173 – 1214
Fax 030 9028 – 4096
KommunalerFinanzausgleich@statistik-bbb.de

Weitere Veröffentlichungen zum Thema

Statistisches Bundesamt
Fachserie 14, Reihe 10.1
• Realsteuervergleich

Diese Veröffentlichung des Statistischen Bundesamtes steht im Internet (www.destatis.de) im Bereich *Publikationen*