


# Beitrag zur Statistik

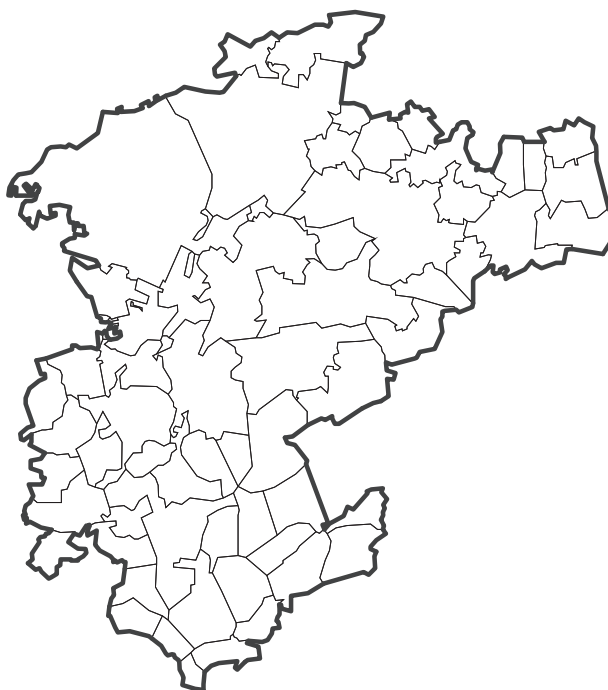
Landesbetrieb für  
Datenverarbeitung  
und Statistik  
Land Brandenburg



Historisches Gemeindeverzeichnis  
des Landes Brandenburg  
1875 bis 1999



Landkreis  
Barnim



13.2

Erarbeitet:  
Landesbetrieb für Datenverarbeitung und Statistik  
Dezernat Bevölkerung

Herausgeber:  
Landesbetrieb für Datenverarbeitung und Statistik  
Dezernat Öffentlichkeitsarbeit  
Postfach 60 10 52, 14410 Potsdam

Dortustraße 46, 14467 Potsdam

Telefon: (0331) 39 403 - 405  
Fax: (0331) 39 418  
Internet: <http://www.brandenburg.de/lds/>  
E-Mail: [Info@lds.brandenburg.de](mailto:Info@lds.brandenburg.de)

Erschienen im Februar 2001

Preis: 7,50 DM

© Landesbetrieb für Datenverarbeitung und Statistik, Potsdam, 2001

Für nichtgewerbliche Zwecke sind Vervielfältigung und unentgeltliche Verbreitung, auch auszugsweise, mit Quellenangabe gestattet. Die Verbreitung, auch auszugsweise, über elektronische Systeme/Datenträger bedarf der vorherigen Zustimmung. Alle übrigen Rechte bleiben vorbehalten.

## Vorbemerkung

Da nicht nur Daten der Gegenwart von Interesse sind, sondern auch historische Daten, wurde das erstmals vom Landesamt für Datenverarbeitung und Statistik Brandenburg im Jahr 1997 veröffentlichte historische Gemeindeverzeichnis überarbeitet und um die Jahre 1996 bis 1999 ergänzt.

Die Idee, ein historisches Gemeindeverzeichnis zu erarbeiten, wurde im Jahr 1993 durch Herrn Günter Schade, einem ehemaligen Mitarbeiter des damaligen Landesamtes für Datenverarbeitung und Statistik Brandenburg, geboren.

Durch sein persönliches Engagement, historische Quellen in Bibliotheken und Stadtarchiven zu erschließen, war es gelungen, eine Fortschreibungsreihe für die Bevölkerungsdaten des Landes Brandenburg seit dem Jahr 1875 aufzubauen.

Der Aufbau des historischen Gemeindeverzeichnisses war kompliziert, da sich das Land Brandenburg in der gegenwärtigen Struktur auch aus Gemeinden zusammensetzt, die seit 1875 nicht ständig oder niemals zum Land Brandenburg (zur Provinz Brandenburg bzw. zu Preußen) gehörten. Gemeinden des heutigen Landes Brandenburg waren in den Grenzen von Mecklenburg, Pommern, Sachsen-Anhalt und Schlesien zu finden.

Innere Reformen und die Beschlüsse des Wiener Kongresses von 1815 führten zu einer staatlichen Neuordnung Deutschlands und damit auch zu Veränderungen in der territorialen Gliederung Preußens. Es entstanden acht Provinzen, darunter die Provinz Brandenburg.

Seit Beendigung des zweiten Weltkrieges verläuft die Grenze zu Polen durch einige Städte und Gemeinden der damaligen Provinz Brandenburg. Es ist hier nicht mehr eindeutig nachvollziehbar, wie viele Personen vor 1945 diesseits und jenseits dieser Grenze lebten.

Zur Erstellung des historischen Gemeindeverzeichnisses wurden die Datenbestände der Archive des damaligen Landesamtes für Datenverarbeitung und Statistik Brandenburg und des Statistischen Bundesamtes sowie der Bibliotheken und Stadtarchive genutzt.

Für die Angaben bis 1981 wurden die amtlichen Ergebnisse der Volkszählungen verwendet, für spätere Jahre die Stichtagsangaben jeweils per 31.12. aus der amtlichen Bevölkerungsfortschreibung. Eine Ausnahme bildet das Jahr 1990, hier ist der 03.10.1990, der Tag der deutschen Einheit ausgewiesen, der in den neuen Bundesländern zugleich Ausgangsbasis für die Bevölkerungsfortschreibung war.

Mit dem Aufbau des historischen Gemeindeverzeichnisses ist nicht nur eine statistische, sondern auch eine historische Analyse verbunden. Es geht in dieser Veröffentlichung nicht nur um die Darstellung der Bevölkerungsdaten, sondern auch um die Gemeindegebietsveränderungen, die in diesem langen Zeitraum vollzogen wurden.

Das im Jahr 1997 veröffentlichte historische Gemeindeverzeichnis endete mit dem 31.12.1995. Es wurden für diese Veröffentlichung die Bevölkerungsdaten bis zum 31.12.1999 ergänzt. Die Gemeindegebietsveränderungen, die in diesem Zeitraum stattfanden, wurden umgesetzt. Dadurch ist beim Vergleich mehrerer Jahre ausgeschlossen, dass sich Gebietsveränderungen auf die Bevölkerungsentwicklung auswirken. Die Entwicklung der Bevölkerung ist ausschließlich durch die natürliche (Geburten und Sterbefälle) und die räumliche (Zu- und Fortzüge) Bevölkerungsbewegung bedingt.

Die Bevölkerung des Landes Brandenburg hat sich in dem dargestellten 125-jährigen Zeitraum um ca. 80 Prozent erhöht.

<u>01.12.1875</u>	<u>31.08.1950</u>	<u>31.12.1999</u>
1 444 153	2 746 558	2 601 207

Bei der Betrachtung der Zeitreihe ist festzustellen, dass am 31.08.1950 die höchste Bevölkerungszahl im Land Brandenburg zu verzeichnen war.

Während sich seit dem 31.12.1989 bis 31.12.1994 die Bevölkerung ständig reduzierte, war in den darauffolgenden Jahren eine Bevölkerungszunahme festzustellen. Diese resultiert vorwiegend aus dem Bevölkerungsanstieg in den Gemeinden des engeren Verflechtungsraumes Brandenburg-Berlin.

Der engere Verflechtungsraum (eVr) ist eine Raumkategorie im gemeinsamen Planungsraum Brandenburg-Berlin, der neben der Kernstadt Berlin das am stärksten mit der Metropole verflochtene angrenzende Umland (Brandenburger Teil des engeren Verflechtungsraumes) im Land Brandenburg umfasst.

Teile der an Berlin angrenzenden acht Brandenburger Landkreise Barnim, Dahme-Spreewald, Havelland, Märkisch-Oderland, Oberhavel, Oder-Spree, Potsdam-Mittelmark und Teltow-Fläming sowie die kreisfreie Stadt Potsdam bilden den Brandenburger Teil des engeren Verflechtungsraumes (Gemeinsames Landesentwicklungsprogramm der Länder Brandenburg und Berlin, §§ 4, 5 und 6). Dieser Teil ist Gegenstand der Auswertungen im Land Brandenburg.

Betrachtet man die Bevölkerung der Gemeinden des jetzigen engeren Verflechtungsraumes in der vergleichbaren Rückrechnung mit dem Jahr 1875, so stellt man fest, dass in diesem Raum gegenwärtig fast die vierfache Bevölkerungszahl lebt.

Diese Veröffentlichung ist für jeden einzelnen Landkreis nach Gemeinden erhältlich.

In allen Veröffentlichungen wird eine Landesübersicht zur Bevölkerungsentwicklung von 1875 bis 1999 mit den kreisfreien Städten, den Landkreisen, Planungsregionen und dem engeren Verflechtungsraum Brandenburg-Berlin vorangestellt.

Für die vier kreisfreien Städte des Landes Brandenburg erscheint eine komplexe Ausgabe.

#### **Folgende Schwerpunkte sind jeweils enthalten:**

Für den Zeitraum 1875 bis 1999 sind die Bevölkerungsdaten nach **einheitlichem Gebietsstand vom 31.12.1999** dargestellt.

Wer die Vergleichbarkeit nicht wünscht, kann die Bevölkerungsentwicklung der Gemeinden zum **Gebietsstand des jeweiligen Jahres** betrachten, d. h. in der jeweils gültigen Gemeindestruktur. Hier sind die zum jeweiligen Stichtag selbstständig existierenden Gemeinden ausgewiesen.

Weiterhin werden in zeitlicher Folge die **Gemeindegebietsveränderungen**, einschließlich Namensänderungen dargestellt, ergänzt um eine Übersicht der Gemeinden, in denen es in diesem langen Zeitraum keine Gebietsveränderungen gab.

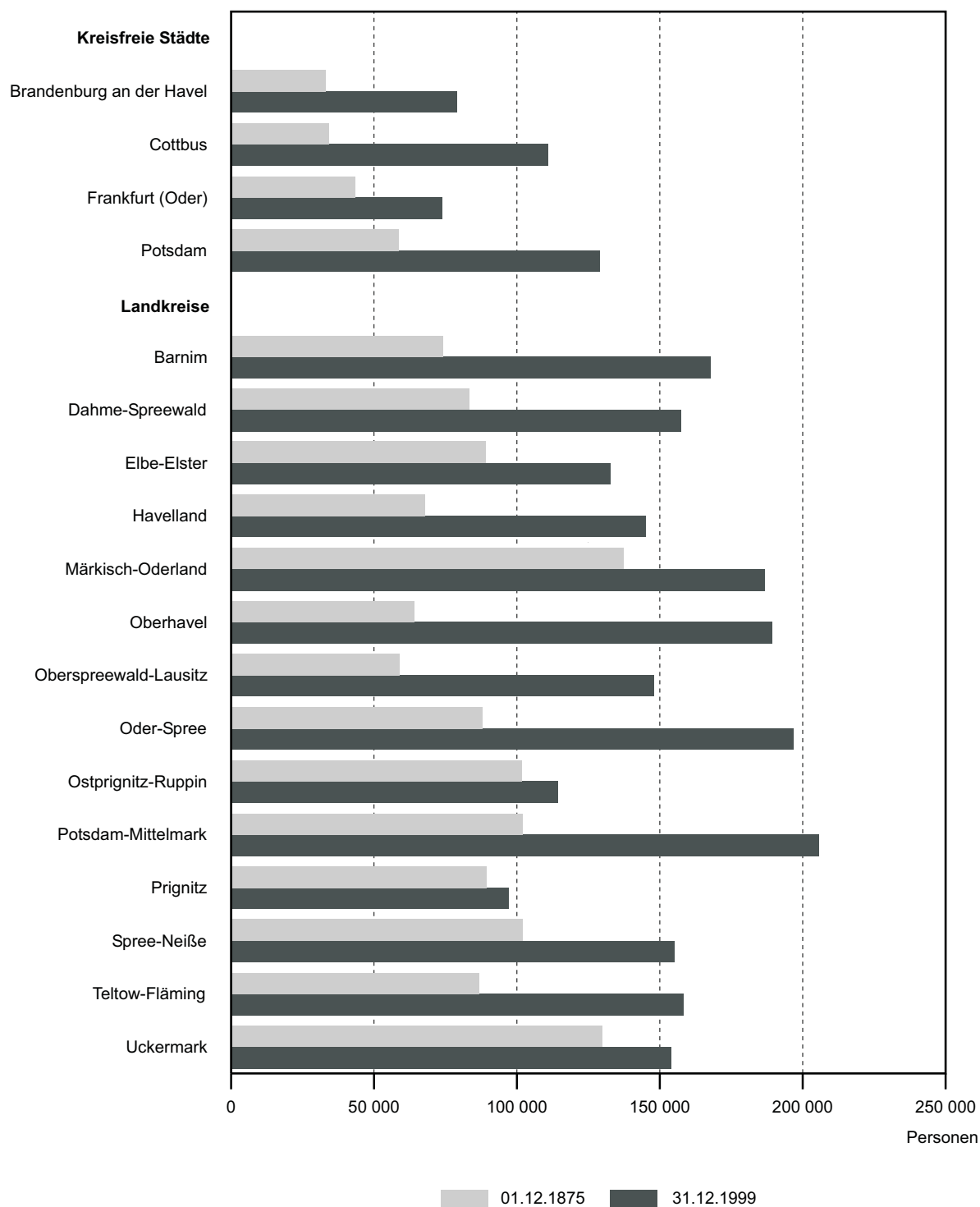
Komplettiert wird jede Veröffentlichung durch zwei **alphabetische Verzeichnisse**:

- ein Verzeichnis der Gemeinden, die zum Gebietsstand 31.12.1999 nicht mehr als selbstständige Gemeinden bestehen mit dem Hinweis der Veränderung bzw. der neuen Gemeindezugehörigkeit
- ein Verzeichnis mit den zum Gebietsstand 31.12.1999 existierenden Gemeinden.

#### **Zeichenerklärung/Abkürzungen**

- nichts vorhanden (genau null)
- . Zahlenwert unbekannt oder geheimzuhalten
- eVr engerer Verflechtungsraum Brandenburg-Berlin

# **Bevölkerung der kreisfreien Städte und Landkreise des Landes Brandenburg in den Jahren 1875 und 1999**



# 1. Bevölkerungsentwicklung des Landes Brandenburg nach

Schlüssel-Nr.	Verwaltungsbezirk	Bevölkerung			
		01.12.1875	01.12.1890	01.12.1910	16.06.1925
<b>12 0 00 000</b>	<b>Land Brandenburg</b>	<b>1 444 153</b>	<b>1 577 857</b>	<b>1 879 086</b>	<b>2 048 216</b>
	<b>Kreisfreie Städte</b>	169 423	213 166	281 046	301 911
12 0 51 000	Brandenburg an der Havel	33 175	43 760	59 446	69 571
12 0 52 000	Cottbus	34 182	45 464	63 794	66 504
12 0 53 000	Frankfurt (Oder)	43 491	50 108	59 905	62 044
12 0 54 000	Potsdam	58 575	73 834	97 901	103 792
	<b>Landkreise</b>	1 274 730	1 364 691	1 598 040	1 746 305
12 0 60 000	Barnim	74 305	85 169	106 837	115 955
12 0 61 000	Dahme-Spreewald	83 381	87 772	103 543	109 281
12 0 62 000	Elbe-Elster	89 046	95 414	116 632	124 162
12 0 63 000	Havelland	67 903	78 291	93 273	108 068
12 0 64 000	Märkisch-Oderland	137 225	134 950	141 360	157 667
12 0 65 000	Oberhavel	64 084	75 767	99 395	119 031
12 0 66 000	Oberspreewald-Lausitz	58 822	69 507	109 334	128 466
12 0 67 000	Oder-Spree	87 934	94 469	115 555	128 292
12 0 68 000	Ostprignitz-Ruppin	101 605	102 153	102 634	106 311
12 0 69 000	Potsdam-Mittelmark	102 113	109 795	122 412	130 650
12 0 70 000	Prignitz	89 470	91 878	103 930	113 095
12 0 71 000	Spree-Neiße	102 044	114 973	140 072	146 513
12 0 72 000	Teltow-Fläming	86 834	96 168	110 132	117 872
12 0 73 000	Uckermark	129 964	128 385	132 931	140 942
	<b>Planungsregionen</b>				
	Prignitz-Oberhavel	255 159	269 798	305 959	338 437
	Uckermark-Barnim	204 269	213 554	239 768	256 897
	Oderland-Spree	268 650	279 527	316 820	348 003
	Lausitz-Spreewald	367 475	413 130	533 375	574 926
	Havelland-Fläming	348 600	401 848	483 164	529 953
	<b>engerer Verflechtungsraum Brandenburg-Berlin</b>	257 345	307 965	418 125	490 288

**Verwaltungsbezirken von 1875 bis 1999 (Gebietsstand 31.12.1999)**

am								Schlüssel- Nr.
16.06.1933	17.05.1939	29.10.1946	31.08.1950	31.12.1964	01.01.1971	31.12.1981	31.12.1985	
<b>2 189 666</b>	<b>2 434 163</b>	<b>2 713 333</b>	<b>2 746 558</b>	<b>2 619 893</b>	<b>2 666 966</b>	<b>2 667 052</b>	<b>2 667 237</b>	<b>12 0 00 000</b>
322 404	350 258	314 488	317 278	345 523	364 940	434 396	454 015	
73 941	90 266	84 138	82 461	91 983	96 183	96 801	96 925	12 0 51 000
69 912	72 689	69 950	70 477	81 918	91 657	122 936	130 907	12 0 52 000
65 717	66 962	54 153	55 514	60 163	64 484	81 009	85 593	12 0 53 000
112 834	120 341	106 247	108 826	111 459	112 616	133 650	140 590	12 0 54 000
1 867 262	2 083 905	2 398 845	2 429 280	2 274 370	2 302 026	2 232 656	2 213 222	
133 005	154 918	154 627	159 481	153 249	155 650	156 734	156 658	12 0 60 000
120 359	137 972	162 990	161 884	151 847	151 350	148 279	147 508	12 0 61 000
129 010	135 724	175 945	174 612	156 012	156 734	149 216	147 731	12 0 62 000
118 722	141 604	169 825	169 399	148 374	149 585	141 216	138 759	12 0 63 000
166 664	177 459	176 605	192 609	184 838	186 206	178 519	178 762	12 0 64 000
138 026	178 595	187 548	192 989	179 515	180 152	175 027	174 522	12 0 65 000
133 248	139 774	164 609	165 790	181 923	185 312	175 957	171 995	12 0 66 000
141 635	151 802	158 490	166 492	183 110	191 619	195 164	194 810	12 0 67 000
109 576	114 606	157 875	153 496	124 179	123 486	119 269	120 184	12 0 68 000
147 042	179 425	214 485	212 908	187 525	187 505	176 932	175 648	12 0 69 000
112 411	115 354	156 652	153 598	129 013	128 407	117 182	114 812	12 0 70 000
154 615	160 107	177 753	177 824	175 830	172 274	168 260	163 613	12 0 71 000
125 505	156 063	174 751	173 975	158 225	160 970	154 974	154 227	12 0 72 000
137 444	140 502	166 690	174 223	160 730	172 776	175 927	173 993	12 0 73 000
360 013	408 555	502 075	500 083	432 707	432 045	411 478	409 518	
270 449	295 420	321 317	333 704	313 979	328 426	332 661	330 651	
374 016	396 223	389 248	414 615	428 111	442 309	454 692	459 165	
607 144	646 266	751 247	750 587	747 530	757 327	764 648	761 754	
578 044	687 699	749 446	747 569	697 566	706 859	703 573	706 149	
590 506	743 523	750 158	772 814	762 525	776 934	798 108	805 489	

**Noch: 1. Bevölkerungsentwicklung des Landes Brandenburg nach**

Schlüssel-Nr.	Verwaltungsbezirk	Bevölkerung			
		31.12.1989	03.10.1990	31.12.1991	31.12.1992
<b>12 0 00 000</b>	<b>Land Brandenburg</b>	<b>2 648 613</b>	<b>2 602 404</b>	<b>2 553 402</b>	<b>2 542 651</b>
	<b>Kreisfreie Städte</b>	460 114	451 818	445 412	443 620
12 0 51 000	Brandenburg an der Havel	95 441	92 382	90 697	90 012
12 0 52 000	Cottbus	134 949	132 349	129 172	128 862
12 0 53 000	Frankfurt (Oder)	87 126	86 171	85 357	84 937
12 0 54 000	Potsdam	142 598	140 916	140 186	139 809
	<b>Landkreise</b>	2 188 499	2 150 586	2 107 990	2 099 031
12 0 60 000	Barnim	153 978	150 687	148 751	148 750
12 0 61 000	Dahme-Spreewald	144 791	142 899	140 836	141 714
12 0 62 000	Elbe-Elster	144 932	142 679	139 850	139 065
12 0 63 000	Havelland	135 010	132 303	129 787	129 136
12 0 64 000	Märkisch-Oderland	176 596	174 356	171 572	170 995
12 0 65 000	Oberhavel	172 119	169 086	167 015	165 764
12 0 66 000	Oberspreewald-Lausitz	169 687	166 351	161 229	161 124
12 0 67 000	Oder-Spree	197 478	193 753	190 103	186 878
12 0 68 000	Ostprignitz-Ruppin	120 271	118 794	116 002	117 102
12 0 69 000	Potsdam-Mittelmark	174 892	172 340	170 600	170 718
12 0 70 000	Prignitz	112 443	109 435	105 987	104 690
12 0 71 000	Spree-Neiße	160 480	157 358	153 328	150 820
12 0 72 000	Teltow-Fläming	152 846	150 136	147 388	147 160
12 0 73 000	Uckermark	172 976	170 409	165 542	165 115
	<b>Planungsregionen</b>				
	Prignitz-Oberhavel	404 833	397 315	389 004	387 556
	Uckermark-Barnim	326 954	321 096	314 293	313 865
	Oderland-Spree	461 200	454 280	447 032	442 810
	Lausitz-Spreewald	754 839	741 636	724 415	721 585
	Havelland-Fläming	700 787	688 077	678 658	676 835
	<b>engerer Verflechtungsraum Brandenburg-Berlin</b>	799 992	787 038	779 925	779 290



**Verwaltungsbezirken von 1875 bis 1999 (Gebietsstand 31.12.1999)**

am							Schlüssel- Nr.
31.12.1993	31.12.1994	31.12.1995	31.12.1996	31.12.1997	31.12.1998	31.12.1999	
<b>2 537 661</b>	<b>2 536 747</b>	<b>2 542 042</b>	<b>2 554 441</b>	<b>2 573 291</b>	<b>2 590 375</b>	<b>2 601 207</b>	<b>12 0 00 000</b>
440 441	433 965	426 634	419 862	410 665	400 910	392 667	
89 208	87 731	85 994	84 493	82 460	80 530	78 958	12 0 51 000
128 121	125 643	123 214	120 812	118 463	114 872	110 894	12 0 52 000
83 850	82 323	80 807	79 784	77 891	75 710	73 832	12 0 53 000
139 262	138 268	136 619	134 773	131 851	129 798	128 983	12 0 54 000
<b>2 097 220</b>	<b>2 102 782</b>	<b>2 115 408</b>	<b>2 134 579</b>	<b>2 162 626</b>	<b>2 189 465</b>	<b>2 208 540</b>	
149 143	150 060	151 783	154 698	159 689	163 937	167 914	12 0 60 000
141 701	142 819	144 990	147 871	150 995	154 894	157 341	12 0 61 000
139 058	137 947	136 889	136 286	135 624	134 684	132 873	12 0 62 000
128 742	129 482	131 381	133 823	137 204	141 105	144 944	12 0 63 000
169 985	170 631	172 577	175 033	178 958	182 968	186 573	12 0 64 000
166 214	167 935	170 505	173 666	178 353	183 997	189 191	12 0 65 000
159 828	158 537	156 758	155 024	152 924	150 414	148 124	12 0 66 000
187 827	188 986	190 839	193 006	195 032	196 655	196 784	12 0 67 000
116 866	116 180	116 005	115 637	115 670	115 193	114 273	12 0 68 000
172 224	175 766	180 324	184 987	192 300	200 022	205 788	12 0 69 000
103 740	102 650	101 421	100 422	99 024	98 205	97 076	12 0 70 000
152 241	152 982	153 493	154 856	155 946	155 773	155 247	12 0 71 000
145 932	146 785	148 133	150 241	153 244	155 895	158 326	12 0 72 000
163 719	162 022	160 310	159 029	157 663	155 723	154 086	12 0 73 000
386 820	386 765	387 931	389 725	393 047	397 395	400 540	
312 862	312 082	312 093	313 727	317 352	319 660	322 000	
441 662	441 940	444 223	447 823	451 881	455 333	457 189	
720 949	717 928	715 344	714 849	713 952	710 637	704 479	
675 368	678 032	682 451	688 317	697 059	707 350	716 999	
<b>780 525</b>	<b>789 660</b>	<b>806 386</b>	<b>826 841</b>	<b>855 645</b>	<b>887 433</b>	<b>916 527</b>	

## 2. Bevölkerungsentwicklung der Gemeinden des Landkreises

Schlüssel- Nr.	Amts- Nr.	Verwaltungsbezirk	eVr	Bevölkerung			
				01.12.1875	01.12.1890	01.12.1910	16.06.1925
<b>12 0 60 000</b>		<b>Landkreis Barnim</b>		<b>74 305</b>	<b>85 169</b>	<b>106 837</b>	<b>115 955</b>
12 0 60 004	01	Ahrensfelde	eVr	433	497	740	736
12 0 60 008	06	Altenhof		182	210	263	347
12 0 60 012	06	Althüttendorf		598	519	562	590
12 0 60 016	09	Basdorf	eVr	332	324	433	595
12 0 60 020		Bernau bei Berlin	eVr	6 730	7 963	10 191	10 389
12 0 60 024	03	Biesenthal		2 315	2 408	3 040	3 250
12 0 60 028	01	Blumberg	eVr	972	1 148	1 280	1 284
12 0 60 032	08	Börnicke	eVr	433	528	466	562
12 0 60 034	03	Breydin		1 430	1 228	1 127	1 076
12 0 60 036	04	Britz		537	668	1 312	1 644
12 0 60 040	04	Brodowin		788	795	601	621
12 0 60 045	04	Chorin		2 546	2 547	2 469	2 459
12 0 60 048	03	Danewitz		317	324	330	306
12 0 60 052		Eberswalde		14 270	21 023	34 813	39 064
12 0 60 056	01	Eiche	eVr	255	263	259	244
12 0 60 065		Finowfurt		3 652	4 498	5 452	6 011
12 0 60 068	06	Friedrichswalde		1 126	1 074	1 182	1 116
12 0 60 076	05	Groß Schönebeck (Schorfheide)		2 389	2 732	2 340	2 327
12 0 60 080	06	Groß-Ziethen		623	567	687	573
12 0 60 088	10	Hirschfelde	eVr	380	358	593	619
12 0 60 092	04	Hohenfinow		776	758	812	879
12 0 60 096	07	Hohensaaten		1 056	1 019	1 322	1 217
12 0 60 100	06	Joachimsthal		3 027	2 723	3 068	3 149
12 0 60 104	06	Klein Ziethen		439	394	365	410
12 0 60 108	09	Klosterfelde	eVr	764	898	1 563	1 679
12 0 60 112	10	Krummensee	eVr	220	220	300	337
12 0 60 116	08	Ladeburg	eVr	483	634	922	920
12 0 60 120	09	Lanke	eVr	402	433	428	471
12 0 60 128	07	Liepe		1 881	1 999	1 741	1 264
12 0 60 132	01	Lindenberg	eVr	765	906	791	856
12 0 60 136	08	Lobetal	eVr	-	-	100	297
12 0 60 144	07	Lüdersdorf		522	460	468	548
12 0 60 148	07	Lunow		1 190	1 281	1 286	1 289
12 0 60 152	05	Marienwerder		1 077	1 153	1 080	1 376
12 0 60 156	01	Mehrow	eVr	341	316	250	357
12 0 60 161	03	Melchow		903	805	792	1 046
12 0 60 168	06	Neugrimnitz		352	194	201	180
12 0 60 172	04	Niederfinow		1 336	1 551	1 625	1 386
12 0 60 176	07	Oderberg		4 200	4 466	3 924	3 398
12 0 60 180	06	Parlow-Glambeck		263	258	246	365
12 0 60 184	07	Parstein		528	502	477	473
12 0 60 188	09	Prenden	eVr	390	429	361	424
12 0 60 192	08	Rüdnitz	eVr	408	400	769	708
12 0 60 196	05	Ruhlsdorf		759	731	629	618
12 0 60 204	09	Schönerlinde	eVr	901	1 080	1 181	1 107
12 0 60 208	10	Schönfeld	eVr	423	459	458	446
12 0 60 212	08	Schönow	eVr	414	458	685	1 235
12 0 60 216	09	Schönwalde	eVr	1 194	1 342	1 473	1 503
12 0 60 220	08	Schwanebeck	eVr	353	409	381	650
12 0 60 224	10	Seefeld	eVr	678	834	912	912
12 0 60 232	04	Serwest		409	415	423	452
12 0 60 236	05	Sophienstädt		458	440	310	319
12 0 60 244	09	Stolzenhagen	eVr	478	487	533	584
12 0 60 248	07	Stolzenhagen		506	505	520	504

**Barnim von 1875 bis 1999 (Gebietsstand 31.12.1999)**

am								Schlüssel- Nr.
16.06.1933	17.05.1939	29.10.1946	31.08.1950	31.12.1964	01.01.1971	31.12.1981	31.12.1985	
<b>133 005</b>	<b>154 918</b>	<b>154 627</b>	<b>159 481</b>	<b>153 249</b>	<b>155 650</b>	<b>156 734</b>	<b>156 658</b>	<b>12 0 60 000</b>
1 297	1 887	1 795	1 962	1 823	1 781	1 547	1 471	12 0 60 004
441	541	656	590	825	756	729	739	12 0 60 008
622	630	719	769	676	654	560	575	12 0 60 012
867	1 408	2 708	2 793	2 724	3 267	3 051	3 114	12 0 60 016
12 543	14 372	13 538	14 003	14 494	14 548	18 820	19 974	12 0 60 020
3 609	4 236	4 212	4 781	4 632	4 553	4 524	4 706	12 0 60 024
1 500	1 872	1 983	2 129	2 020	1 940	1 854	1 787	12 0 60 028
521	467	506	575	487	522	456	453	12 0 60 032
1 069	1 076	1 283	1 351	1 007	985	797	722	12 0 60 034
2 032	2 290	2 345	2 321	2 445	2 552	2 481	2 379	12 0 60 036
562	562	808	768	463	444	389	401	12 0 60 040
2 468	2 566	2 965	2 896	2 444	2 288	1 893	1 754	12 0 60 045
270	293	386	339	278	248	206	186	12 0 60 048
41 435	49 709	40 771	41 477	44 005	47 171	53 922	54 931	12 0 60 052
472	816	969	970	889	859	740	744	12 0 60 056
6 988	7 729	7 905	7 788	7 060	6 844	6 225	6 060	12 0 60 065
1 116	1 121	1 401	1 416	1 074	992	844	806	12 0 60 068
2 549	2 681	3 440	3 565	2 876	2 735	2 423	2 388	12 0 60 076
561	565	711	699	492	466	349	319	12 0 60 080
545	551	554	699	535	549	444	417	12 0 60 088
864	872	894	1 015	829	849	639	579	12 0 60 092
1 010	1 492	1 186	1 226	1 200	1 204	1 009	991	12 0 60 096
3 145	3 390	4 105	4 194	3 789	3 619	3 425	3 273	12 0 60 100
368	362	517	493	357	341	239	238	12 0 60 104
2 152	2 627	2 848	2 992	3 072	3 190	3 062	3 052	12 0 60 108
326	313	347	387	320	339	316	294	12 0 60 112
1 261	1 461	1 334	1 422	1 361	1 282	1 164	1 099	12 0 60 116
439	478	586	601	830	917	731	726	12 0 60 120
1 238	1 286	1 517	1 478	1 271	1 195	980	885	12 0 60 128
1 462	1 879	1 978	2 220	2 080	1 973	1 191	1 123	12 0 60 132
397	371	664	733	610	584	595	621	12 0 60 136
541	508	630	689	618	530	397	406	12 0 60 144
1 410	1 456	1 885	1 972	1 538	1 456	1 268	1 218	12 0 60 148
1 493	1 524	1 470	1 445	1 065	990	835	797	12 0 60 152
310	312	330	430	366	365	342	313	12 0 60 156
1 118	1 291	1 254	1 370	1 317	1 236	1 094	1 076	12 0 60 161
164	143	193	197	131	129	100	89	12 0 60 168
1 585	1 564	1 517	1 484	1 176	1 099	849	795	12 0 60 172
3 418	3 710	3 974	4 424	4 101	3 977	3 323	3 147	12 0 60 176
280	217	332	423	300	286	242	227	12 0 60 180
423	382	549	574	403	383	292	301	12 0 60 184
477	488	479	496	524	490	409	394	12 0 60 188
755	888	1 088	1 188	1 167	1 327	1 225	1 123	12 0 60 192
675	652	687	734	603	570	475	466	12 0 60 196
1 124	1 193	1 309	1 364	1 227	1 148	1 011	959	12 0 60 204
424	397	430	494	485	460	409	415	12 0 60 208
2 949	3 585	3 636	3 749	3 593	3 575	3 283	3 239	12 0 60 212
1 558	1 676	1 459	1 580	1 590	1 539	1 312	1 252	12 0 60 216
1 712	2 611	2 776	2 784	2 707	2 723	2 878	2 832	12 0 60 220
860	837	1 030	1 092	988	1 473	1 525	1 484	12 0 60 224
436	431	551	581	465	454	351	342	12 0 60 232
339	350	348	362	320	330	249	243	12 0 60 236
781	912	1 249	1 216	987	985	831	810	12 0 60 244
417	414	465	549	442	406	295	266	12 0 60 248

## Noch: 2. Bevölkerungsentwicklung der Gemeinden des Landkreises

Schlüssel- Nr.	Amts- Nr.	Verwaltungsbezirk	eVr	Bevölkerung			
				31.12.1989	03.10.1990	31.12.1991	31.12.1992
<b>12 0 60 000</b>		<b>Landkreis Barnim</b>		<b>153 978</b>	<b>150 687</b>	<b>148 751</b>	<b>148 750</b>
12 0 60 004	01	Ahrensfelde	eVr	1 344	1 408	1 483	1 622
12 0 60 008	06	Altenhof		759	790	812	787
12 0 60 012	06	Althüttendorf		550	540	536	626
12 0 60 016	09	Basdorf	eVr	2 980	2 978	2 939	2 936
12 0 60 020		Bernau bei Berlin	eVr	20 036	19 507	19 518	19 731
12 0 60 024	03	Biesenthal		4 639	4 496	4 451	4 516
12 0 60 028	01	Blumberg	eVr	1 709	1 662	1 649	1 645
12 0 60 032	08	Börnicke	eVr	415	404	395	404
12 0 60 034	03	Breydin		762	742	752	752
12 0 60 036	04	Britz		2 252	2 212	2 309	2 202
12 0 60 040	04	Brodowin		379	384	385	381
12 0 60 045	04	Chorin		1 752	1 718	1 706	1 765
12 0 60 048	03	Danewitz		176	172	173	179
12 0 60 052		Eberswalde		54 964	53 601	52 137	51 617
12 0 60 056	01	Eiche	eVr	672	659	684	692
12 0 60 065		Finowfurt		5 804	5 734	5 648	5 738
12 0 60 068	06	Friedrichswalde		789	754	749	780
12 0 60 076	05	Groß Schönebeck (Schorfheide)		2 461	2 450	2 432	2 445
12 0 60 080	06	Groß-Ziethen		299	283	282	270
12 0 60 088	10	Hirschfelde	eVr	381	378	352	335
12 0 60 092	04	Hohenfinow		580	574	563	546
12 0 60 096	07	Hohensaaten		922	937	918	896
12 0 60 100	06	Joachimsthal		3 127	3 087	3 035	3 162
12 0 60 104	06	Klein Ziethen		218	210	214	217
12 0 60 108	09	Klosterfelde	eVr	3 025	2 966	2 929	3 000
12 0 60 112	10	Krummensee	eVr	285	287	285	280
12 0 60 116	08	Ladeburg	eVr	1 020	999	974	944
12 0 60 120	09	Lanke	eVr	995	789	765	732
12 0 60 128	07	Liepe		834	814	801	773
12 0 60 132	01	Lindenberg	eVr	1 012	1 007	1 031	1 053
12 0 60 136	08	Lobetal	eVr	657	671	671	672
12 0 60 144	07	Lüdersdorf		387	373	355	350
12 0 60 148	07	Lunow		1 192	1 177	1 139	1 124
12 0 60 152	05	Marienwerder		731	721	713	716
12 0 60 156	01	Mehrow	eVr	306	300	307	297
12 0 60 161	03	Melchow		953	936	919	914
12 0 60 168	06	Neugrimnitz		86	85	81	75
12 0 60 172	04	Niederfinow		704	673	670	681
12 0 60 176	07	Oderberg		3 123	3 078	3 010	2 928
12 0 60 180	06	Parlow-Glambeck		217	216	216	216
12 0 60 184	07	Parstein		288	291	281	280
12 0 60 188	09	Prenden	eVr	345	347	340	335
12 0 60 192	08	Rüdnitz	eVr	1 084	1 057	1 055	1 040
12 0 60 196	05	Ruhlsdorf		439	438	436	442
12 0 60 204	09	Schönerlinde	eVr	961	975	1 018	1 052
12 0 60 208	10	Schönfeld	eVr	374	364	357	375
12 0 60 212	08	Schönow	eVr	3 017	2 951	2 933	2 942
12 0 60 216	09	Schönwalde	eVr	1 179	1 156	1 202	1 195
12 0 60 220	08	Schwanebeck	eVr	2 717	2 618	2 620	2 606
12 0 60 224	10	Seefeld	eVr	1 353	1 324	1 307	1 288
12 0 60 232	04	Serwest		326	313	316	310
12 0 60 236	05	Sophienstädt		233	228	227	228
12 0 60 244	09	Stolzenhagen	eVr	830	826	838	838
12 0 60 248	07	Stolzenhagen		238	233	219	208

**Barnim von 1875 bis 1999 (Gebietsstand 31.12.1999)**

am							Schlüssel-Nr.
31.12.1993	31.12.1994	31.12.1995	31.12.1996	31.12.1997	31.12.1998	31.12.1999	
<b>149 143</b>	<b>150 060</b>	<b>151 783</b>	<b>154 698</b>	<b>159 689</b>	<b>163 937</b>	<b>167 914</b>	<b>12 0 60 000</b>
1 595	1 495	1 503	1 674	2 313	2 895	3 557	12 0 60 004
782	758	778	788	597	609	599	12 0 60 008
672	694	704	679	689	698	700	12 0 60 012
3 101	3 314	3 412	3 544	3 783	4 128	4 350	12 0 60 016
19 589	19 548	19 828	21 132	23 008	24 032	24 643	12 0 60 020
4 665	4 724	4 672	4 706	4 828	4 945	4 981	12 0 60 024
1 625	2 048	2 161	2 082	2 006	2 088	2 187	12 0 60 028
415	417	403	390	391	416	447	12 0 60 032
761	780	793	796	809	827	817	12 0 60 034
2 164	2 164	2 151	2 203	2 256	2 321	2 378	12 0 60 036
379	387	392	394	403	421	416	12 0 60 040
1 765	1 807	1 833	1 884	1 881	1 866	1 871	12 0 60 045
181	187	197	217	230	238	239	12 0 60 048
50 730	49 940	49 212	48 411	47 366	46 250	45 484	12 0 60 052
738	983	1 283	1 317	1 594	1 647	1 731	12 0 60 056
6 007	6 259	6 419	6 635	7 092	7 187	7 307	12 0 60 065
686	717	714	713	707	718	761	12 0 60 068
2 449	2 412	2 388	2 345	2 326	2 387	2 418	12 0 60 076
270	268	271	282	290	283	286	12 0 60 080
318	315	307	301	298	294	290	12 0 60 088
539	541	539	558	569	581	571	12 0 60 092
885	874	857	848	889	884	867	12 0 60 096
3 148	3 073	3 117	3 203	3 390	3 461	3 476	12 0 60 100
230	220	222	218	215	234	218	12 0 60 104
3 295	2 973	2 986	3 029	3 061	3 063	3 095	12 0 60 108
273	299	290	289	291	314	322	12 0 60 112
973	1 026	1 070	1 229	1 367	1 647	1 869	12 0 60 116
720	693	694	697	665	643	652	12 0 60 120
766	757	783	808	802	800	805	12 0 60 128
1 096	1 132	1 143	1 196	1 315	1 444	1 666	12 0 60 132
659	659	664	660	671	692	711	12 0 60 136
375	351	341	330	343	325	322	12 0 60 144
1 107	1 106	1 084	1 088	1 097	1 085	1 104	12 0 60 148
719	739	731	742	780	863	900	12 0 60 152
335	341	404	428	473	485	499	12 0 60 156
894	906	922	978	1 011	1 027	1 044	12 0 60 161
74	72	68	69	83	78	85	12 0 60 168
639	642	634	646	681	706	703	12 0 60 172
2 897	2 898	2 884	2 880	2 822	2 798	2 760	12 0 60 176
215	203	198	195	183	185	193	12 0 60 180
276	281	284	285	290	301	304	12 0 60 184
385	441	619	490	487	412	415	12 0 60 188
1 069	1 171	1 337	1 509	1 637	1 768	1 777	12 0 60 192
464	467	460	461	446	480	488	12 0 60 196
1 048	1 027	966	988	940	916	920	12 0 60 204
428	390	426	415	379	382	415	12 0 60 208
3 108	3 263	3 463	3 797	4 172	4 444	4 836	12 0 60 212
1 271	1 457	1 555	1 664	1 732	1 764	1 888	12 0 60 216
2 638	2 757	2 886	3 174	3 473	3 876	4 214	12 0 60 220
1 291	1 258	1 414	1 597	1 608	1 686	1 669	12 0 60 224
334	338	343	337	348	330	342	12 0 60 232
229	234	230	241	249	262	264	12 0 60 236
861	922	977	1 028	1 062	1 138	1 224	12 0 60 244
203	202	208	219	215	226	223	12 0 60 248

**Noch: 2. Bevölkerungsentwicklung der Gemeinden des Landkreises**

Schlüssel-Nr.	Amts-Nr.	Verwaltungsbezirk	eVr	Bevölkerung			
				01.12.1875	01.12.1890	01.12.1910	16.06.1925
12 0 60 250	03	Sydower Fließ		1 014	1 068	1 013	1 062
12 0 60 256	10	Tiefensee	eVr	250	212	198	298
12 0 60 268	09	Wandlitz	eVr	654	735	1 052	1 267
12 0 60 272	10	Weesow	eVr	300	341	358	355
12 0 60 280	10	Werneuchen	eVr	1 426	1 641	1 980	2 249
12 0 60 284	10	Willmersdorf	eVr	320	368	401	358
12 0 60 288	08	Zepernick	eVr	384	425	1 530	3 515
12 0 60 292	05	Zerpenschleuse		1 753	1 746	1 769	1 679
		<b>Ämter des Landkreises Barnim</b>		<b>49 653</b>	<b>51 685</b>	<b>56 381</b>	<b>60 491</b>
12 0 60 000	01	Amt Ahrensfelde/Blumberg		2 766	3 130	3 320	3 477
12 0 60 000	03	Amt Biesenthal-Barnim		5 979	5 833	6 302	6 740
12 0 60 000	04	Amt Britz-Chorin		6 392	6 734	7 242	7 441
12 0 60 000	05	Amt Groß Schönebeck (Schorfheide)		6 436	6 802	6 128	6 319
12 0 60 000	06	Amt Joachimsthal (Schorfheide)		6 610	5 939	6 574	6 730
12 0 60 000	07	Amt Oderberg		9 883	10 232	9 738	8 693
12 0 60 000	08	Amt Panketal		2 475	2 854	4 853	7 887
12 0 60 000	09	Amt Wandlitz		5 115	5 728	7 024	7 630
12 0 60 000	10	Amt Werneuchen		3 997	4 433	5 200	5 574
		<b>Amtsfreie Gemeinden des Landkreises Barnim</b>		<b>24 652</b>	<b>33 484</b>	<b>50 456</b>	<b>55 464</b>

**Barnim von 1875 bis 1999 (Gebietsstand 31.12.1999)**

am								Schlüssel- Nr.
16.06.1933	17.05.1939	29.10.1946	31.08.1950	31.12.1964	01.01.1971	31.12.1981	31.12.1985	
1 034	1 040	1 189	1 279	1 109	1 172	984	954	12 0 60 250
290	327	385	435	347	323	281	280	12 0 60 256
1 857	2 482	3 151	3 210	3 274	3 284	3 031	2 961	12 0 60 268
343	338	359	435	380	363	325	294	12 0 60 272
2 887	4 095	4 218	4 301	3 908	3 883	3 474	3 448	12 0 60 280
354	366	399	405	329	343	307	288	12 0 60 284
7 048	8 927	9 769	9 639	9 198	9 109	8 408	8 140	12 0 60 288
1 814	1 899	1 885	1 928	1 623	1 595	1 324	1 292	12 0 60 292
<b>72 039</b>	<b>83 108</b>	<b>92 413</b>	<b>96 213</b>	<b>87 690</b>	<b>87 087</b>	<b>77 767</b>	<b>75 693</b>	
5 041	6 766	7 055	7 711	7 178	6 918	5 674	5 438	
7 100	7 936	8 324	9 120	8 343	8 194	7 605	7 644	
7 947	8 285	9 080	9 065	7 822	7 686	6 602	6 250	
6 870	7 106	7 830	8 034	6 487	6 220	5 306	5 186	
6 697	6 969	8 634	8 781	7 644	7 243	6 488	6 266	
8 457	9 248	10 206	10 912	9 573	9 151	7 564	7 214	
14 643	18 310	19 773	20 090	19 123	19 122	18 009	17 507	
9 255	11 264	13 789	14 252	14 228	14 820	13 438	13 268	
6 029	7 224	7 722	8 248	7 292	7 733	7 081	6 920	
<b>60 966</b>	<b>71 810</b>	<b>62 214</b>	<b>63 268</b>	<b>65 559</b>	<b>68 563</b>	<b>78 967</b>	<b>80 965</b>	

## Noch: 2. Bevölkerungsentwicklung der Gemeinden des Landkreises

Schlüssel-Nr.	Amts-Nr.	Verwaltungsbezirk	eVr	Bevölkerung			
				31.12.1989	03.10.1990	31.12.1991	31.12.1992
12 0 60 250	03	Sydower Fließ		958	961	923	898
12 0 60 256	10	Tiefensee	eVr	254	260	252	257
12 0 60 268	09	Wandlitz	eVr	3 087	2 979	2 930	3 037
12 0 60 272	10	Weesow	eVr	256	241	227	227
12 0 60 280	10	Werneuchen	eVr	3 306	3 224	3 180	3 112
12 0 60 284	10	Willmersdorf	eVr	298	298	275	276
12 0 60 288	08	Zepernick	eVr	7 733	7 653	7 663	7 652
12 0 60 292	05	Zerpenschleuse		1 205	1 178	1 164	1 153
		<b>Ämter des Landkreises Barnim</b>		<b>73 174</b>	<b>71 845</b>	<b>71 448</b>	<b>71 664</b>
12 0 60 000	01	Amt Ahrensfelde/Blumberg		5 043	5 036	5 154	5 309
12 0 60 000	03	Amt Biesenthal-Barnim		7 488	7 307	7 218	7 259
12 0 60 000	04	Amt Britz-Chorin		5 993	5 874	5 949	5 885
12 0 60 000	05	Amt Groß Schönebeck (Schorfheide)		5 069	5 015	4 972	4 984
12 0 60 000	06	Amt Joachimsthal (Schorfheide)		6 045	5 965	5 925	6 133
12 0 60 000	07	Amt Oderberg		6 984	6 903	6 723	6 559
12 0 60 000	08	Amt Panketal		16 643	16 353	16 311	16 260
12 0 60 000	09	Amt Wandlitz		13 402	13 016	12 961	13 125
12 0 60 000	10	Amt Werneuchen		6 507	6 376	6 235	6 150
		<b>Amtsfreie Gemeinden des Landkreises Barnim</b>		<b>80 804</b>	<b>78 842</b>	<b>77 303</b>	<b>77 086</b>



**Barnim von 1875 bis 1999 (Gebietsstand 31.12.1999)**

am							Schlüssel- Nr.
31.12.1993	31.12.1994	31.12.1995	31.12.1996	31.12.1997	31.12.1998	31.12.1999	
888	884	872	873	881	931	921	12 0 60 250
247	247	236	234	250	260	264	12 0 60 256
3 111	3 209	3 411	3 553	3 810	4 120	4 303	12 0 60 268
229	226	246	242	221	225	217	12 0 60 272
3 120	3 181	3 206	3 268	3 338	3 390	3 459	12 0 60 280
280	284	288	288	281	286	300	12 0 60 284
7 789	7 956	8 180	8 358	9 210	10 123	11 089	12 0 60 288
1 143	1 143	1 124	1 093	1 085	1 052	1 058	12 0 60 292
<b>72 817</b>	<b>74 313</b>	<b>76 324</b>	<b>78 520</b>	<b>82 223</b>	<b>86 468</b>	<b>90 480</b>	
5 389	5 999	6 494	6 697	7 701	8 559	9 640	
7 389	7 481	7 456	7 570	7 759	7 968	8 002	
5 820	5 879	5 892	6 022	6 138	6 225	6 281	
5 004	4 995	4 933	4 882	4 886	5 044	5 128	
6 077	6 005	6 072	6 147	6 154	6 266	6 318	
6 509	6 469	6 441	6 458	6 458	6 419	6 385	
16 651	17 249	18 003	19 117	20 921	22 966	24 943	
13 792	14 036	14 620	14 993	15 540	16 184	16 847	
6 186	6 200	6 413	6 634	6 666	6 837	6 936	
<b>76 326</b>	<b>75 747</b>	<b>75 459</b>	<b>76 178</b>	<b>77 466</b>	<b>77 469</b>	<b>77 434</b>	

### 3. Bevölkerungsentwicklung der Gemeinden des Landkreises

Lfd. Nr.	Schlüssel- Nr.	Gemeinde/ ehemals selbstständige Gemeinde	Bevölkerung			
			01.12.1875	01.12.1890	01.12.1910	16.06.1925
1	12 0 60 004	Ahrensfelde	433	497	740	736
2	12 0 60 008	Altenhof	182	210	263	347
3	12 0 60 012	Althüttendorf	598	519	562	590
4	12 0 60 016	Basdorf	332	324	433	595
5	12 0 60 020	Bernau bei Berlin, Stadt	6 469	7 725	9 838	9 962
6		Birkholz	261	238	353	427
7	12 0 60 024	Biesenthal, Stadt	2 315	2 408	3 040	3 250
8	12 0 60 028	Blumberg	972	1 148	1 280	1 284
9	12 0 60 032	Börnicke	433	528	466	562
10	12 0 60 034	Breydin	-	-	-	-
11		Tuchen-Klobbicke	-	-	-	-
12		Klobbicke	439	355	315	307
13		Tuchen	330	293	239	232
14	12 0 60 036	Trampe	661	580	573	537
15		Britz	537	668	1 312	1 644
16	12 0 60 040	Brodowin	702	696	528	502
17		Pehlitz	86	99	73	119
18	12 0 60 045	Chorin	-	-	-	-
19		Chorin	724	716	716	716
20		Golzow	925	915	896	889
21		Neuehütte	127	147	113	120
22		Sandkrug	197	250	300	331
23		Senftenhütte	573	519	444	403
24	12 0 60 048	Danewitz	317	324	330	306
25	12 0 60 052	Eberswalde, Stadt	10 483	16 114	26 075	29 592
26		Finow, Stadt	-	-	-	-
27		Heegermühle	1 639	2 510	5 859	6 078
28		Messingwerke	462	436	312	774
29		Eisenspalterei	321	368	350	311
30		Wolfswinkel	142	154	43	53
31		Kupferhammer	296	511	1 236	1 370
32		Sommerfelde	324	375	457	458
33		Tornow	603	555	481	428
34	12 0 60 056	Eiche	255	263	259	244
35	12 0 60 065	Finowfurt	-	-	-	-
36		Finowfurt	-	-	-	-
37		Schöpfung	836	1 140	1 622	1 927
38		Steinfurth	883	1 249	1 527	1 679
39		Eichhorst	409	558	438	493
40		Lichterfelde	1 117	1 187	1 565	1 611
41		Werbellin	407	364	300	301

**Barnim von 1875 bis 1999 (Gebietsstand des jeweiligen Jahres)**

am								Lfd. Nr.
16.06.1933	17.05.1939	29.10.1946	31.08.1950	31.12.1964	01.01.1971	31.12.1981	31.12.1985	
1 297	1 887	1 795	1 962	1 823	1 781	1 547	1 471	1
441	541	656	590	825	756	729	739	2
622	630	719	769	676	654	560	575	3
867	1 408	2 708	2 793	2 724	3 267	3 051	3 114	4
12 072	13 853	12 984	13 355	13 893	13 940	18 266	19 478	5
471	519	554	648	601	608	554	496	6
3 609	4 236	4 212	4 781	4 632	4 553	4 524	4 706	7
1 500	1 872	1 983	2 129	2 020	1 940	1 854	1 787	8
521	467	506	575	487	522	456	453	9
-	-	-	-	-	-	-	-	10
-	-	-	-	-	-	359	336	11
314	314	363	350	248	246	-	-	12
210	227	250	240	183	165	-	-	13
545	535	670	761	576	574	438	386	14
2 032	2 290	2 345	2 321	2 445	2 552	2 481	2 379	15
457	562	808	768	463	444	389	401	16
105	-	-	-	-	-	-	-	17
-	-	-	-	-	-	-	-	18
706	748	964	937	771	730	601	549	19
831	857	968	984	814	801	700	663	20
156	161	153	133	138	124	98	87	21
378	408	371	357	377	333	274	264	22
397	392	509	485	344	300	220	191	23
270	293	386	339	278	248	206	186	24
31 369	38 161	30 186	30 895	33 078	46 299	53 183	54 239	25
7 896	10 481	9 616	9 526	9 977	-	-	-	26
-	-	-	-	-	-	-	-	27
-	-	-	-	-	-	-	-	28
-	-	-	-	-	-	-	-	29
-	-	-	-	-	-	-	-	30
1 248	-	-	-	-	-	-	-	31
538	653	554	616	562	524	432	406	32
384	414	415	440	388	348	307	286	33
472	816	969	970	889	859	740	744	34
-	-	-	-	-	-	-	-	35
4 544	5 090	4 756	4 657	4 387	4 196	3 744	3 573	36
-	-	-	-	-	-	-	-	37
-	-	-	-	-	-	-	-	38
507	553	645	613	456	443	462	445	39
1 634	1 770	2 105	2 153	1 967	1 972	1 817	1 826	40
303	316	399	365	250	233	202	216	41

**Noch: 3. Bevölkerungsentwicklung der Gemeinden des Landkreises**

Lfd. Nr.	Schlüssel- Nr.	Gemeinde/ ehemals selbstständige Gemeinde	Bevölkerung			
			31.12.1989	03.10.1990	31.12.1991	31.12.1992
1	12 0 60 004	<b>Ahrensfelde</b>	1 344	1 408	1 483	1 622
2	12 0 60 008	<b>Altenhof</b>	759	790	812	787
3	12 0 60 012	<b>Althüttendorf</b>	550	540	536	626
4	12 0 60 016	<b>Basdorf</b>	2 980	2 978	2 939	2 936
5	12 0 60 020	<b>Bernau bei Berlin, Stadt</b>	19 574	19 063	19 076	19 304
6		Birkholz	462	444	442	427
7	12 0 60 024	<b>Biesenthal, Stadt</b>	4 639	4 496	4 451	4 516
8	12 0 60 028	<b>Blumberg</b>	1 709	1 662	1 649	1 645
9	12 0 60 032	<b>Börnicke</b>	415	404	395	404
10	12 0 60 034	<b>Breydin</b>	-	-	-	-
11		Tuchen-Klobbicke	311	307	313	324
12		Klobbicke	-	-	-	-
13		Tuchen	-	-	-	-
14	12 0 60 036	Trampe	451	435	439	428
15		<b>Britz</b>	2 252	2 212	2 309	2 202
16	12 0 60 040	<b>Brodowin</b>	379	384	385	381
17		Pehlitz	-	-	-	-
18	12 0 60 045	<b>Chorin</b>	-	-	-	-
19		Chorin	531	508	504	515
20		Golzow	688	683	670	656
21		Neuehütte	95	94	94	90
22		Sandkrug	255	249	255	318
23		Senftenhütte	183	184	183	186
24	12 0 60 048	<b>Danewitz</b>	176	172	173	179
25	12 0 60 052	<b>Eberswalde, Stadt</b>	54 332	52 983	51 513	50 997
26		Finow, Stadt	-	-	-	-
27		Heegermühle	-	-	-	-
28		Messingwerke	-	-	-	-
29		Eisenspalterei	-	-	-	-
30		Wolfswinkel	-	-	-	-
31		Kupferhammer	-	-	-	-
32		Sommerfelde	365	351	358	359
33		Tornow	267	267	266	261
34	12 0 60 056	<b>Eiche</b>	672	659	684	692
35	12 0 60 065	<b>Finowfurt</b>	-	-	-	-
36		Finowfurt	3 368	3 315	3 208	3 305
37		Schöpfung	-	-	-	-
38		Steinfurth	-	-	-	-
39		Eichhorst	435	436	443	442
40		Lichterfelde	1 810	1 794	1 803	1 795
41		Werbellin	191	189	194	196

**Barnim von 1875 bis 1999 (Gebietsstand des jeweiligen Jahres)**

am							Lfd. Nr.
31.12.1993	31.12.1994	31.12.1995	31.12.1996	31.12.1997	31.12.1998	31.12.1999	
1 595	1 495	1 503	1 674	2 313	2 895	3 557	1
782	758	778	788	597	609	599	2
672	694	704	679	689	698	700	3
3 101	3 314	3 412	3 544	3 783	4 128	4 350	4
19 589	19 548	19 828	21 132	23 008	24 032	24 643	5
-	-	-	-	-	-	-	6
4 665	4 724	4 672	4 706	4 828	4 945	4 981	7
1 625	2 048	2 161	2 082	2 006	2 088	2 187	8
415	417	403	390	391	416	447	9
-	-	-	-	-	827	817	10
327	344	352	355	358	-	-	11
-	-	-	-	-	-	-	12
-	-	-	-	-	-	-	13
434	436	441	441	451	-	-	14
2 164	2 164	2 151	2 203	2 256	2 321	2 378	15
379	387	392	394	403	421	416	16
-	-	-	-	-	-	-	17
-	-	-	-	-	1 866	1 871	18
513	520	539	551	545	-	-	19
659	664	657	679	669	-	-	20
91	85	83	95	105	-	-	21
323	352	362	360	365	-	-	22
179	186	192	199	197	-	-	23
181	187	197	217	230	238	239	24
50 730	49 940	49 212	48 411	47 366	46 250	45 484	25
-	-	-	-	-	-	-	26
-	-	-	-	-	-	-	27
-	-	-	-	-	-	-	28
-	-	-	-	-	-	-	29
-	-	-	-	-	-	-	30
-	-	-	-	-	-	-	31
-	-	-	-	-	-	-	32
-	-	-	-	-	-	-	33
738	983	1 283	1 317	1 594	1 647	1 731	34
-	-	-	-	7 092	7 187	7 307	35
3 581	3 806	3 977	4 175	-	-	-	36
-	-	-	-	-	-	-	37
-	-	-	-	-	-	-	38
451	436	433	441	-	-	-	39
1 760	1 786	1 781	1 784	-	-	-	40
215	231	228	235	-	-	-	41

### Noch: 3. Bevölkerungsentwicklung der Gemeinden des Landkreises

Lfd. Nr.	Schlüssel- Nr.	Gemeinde/ ehemals selbstständige Gemeinde	Bevölkerung			
			01.12.1875	01.12.1890	01.12.1910	16.06.1925
42	12 0 60 068	Friedrichswalde	1 126	1 074	1 182	1 116
43	12 0 60 076	Groß Schönebeck (Schorfheide)	1 751	2 077	1 783	1 755
44		Schluff	202	170	176	221
45		Klandorf	436	485	381	351
46	12 0 60 080	Groß-Ziethen	623	567	687	573
47	12 0 60 088	Hirschfelde	380	358	593	619
48	12 0 60 092	Hohenfinow	776	758	812	879
49	12 0 60 096	Hohensaaten	1 056	1 019	1 322	1 217
50	12 0 60 100	Joachimsthal, Stadt	2 119	2 071	2 254	2 162
51		Alt Grimnitz	908	652	814	987
52	12 0 60 104	Klein Ziethen	439	394	365	410
53	12 0 60 108	Klosterfelde	764	898	1 563	1 679
54	12 0 60 112	Krummensee	220	220	300	337
55	12 0 60 116	Ladeburg	483	634	922	920
56	12 0 60 120	Lanke	402	433	428	471
57	12 0 60 128	Liepe	1 881	1 999	1 741	1 264
58	12 0 60 132	Lindenberg	765	906	791	856
59	12 0 60 136	Lobetal	-	-	100	297
60	12 0 60 144	Lüdersdorf	522	460	468	548
61	12 0 60 148	Lunow	1 190	1 281	1 286	1 289
62	12 0 60 152	Marienwerder	1 077	1 153	1 080	1 376
63	12 0 60 156	Mehrow	341	316	250	357
64	12 0 60 161	Melchow	-	-	-	-
65		Melchow	253	285	243	463
66		Schönholz	283	229	131	150
67		Spechthausen	367	291	418	433
68	12 0 60 168	Neugrimnitz	352	194	201	180
69	12 0 60 172	Niederfinow	1 336	1 551	1 625	1 386
70	12 0 60 176	Oderberg, Stadt	3 929	4 233	3 707	3 178
71		Neuendorf	271	233	217	220
72	12 0 60 180	Parlow-Glambeck	-	-	-	-
73		Parlow	144	137	135	232
74		Glambeck	119	121	111	133

**Barnim von 1875 bis 1999 (Gebietsstand des jeweiligen Jahres)**

am								Lfd. Nr.
16.06.1933	17.05.1939	29.10.1946	31.08.1950	31.12.1964	01.01.1971	31.12.1981	31.12.1985	
1 116	1 121	1 401	1 416	1 074	992	844	806	42
2 007	2 184	2 697	2 862	2 322	2 250	2 423	2 388	43
198	171	290	280	236	182	-	-	44
344	326	453	423	318	303	-	-	45
561	565	711	699	492	466	349	319	46
545	551	554	699	535	549	444	417	47
864	872	894	1 015	829	849	639	579	48
1 010	1 492	1 186	1 226	1 200	1 204	1 009	991	49
2 139	3 390	4 105	4 194	3 789	3 619	3 425	3 273	50
1 006	-	-	-	-	-	-	-	51
368	362	517	493	357	341	239	238	52
2 152	2 627	2 848	2 992	3 072	3 190	3 062	3 052	53
326	313	347	387	320	339	316	294	54
1 261	1 461	1 334	1 422	1 361	1 282	1 164	1 099	55
439	478	586	601	830	917	731	726	56
1 238	1 286	1 517	1 478	1 271	1 195	980	885	57
1 462	1 879	1 978	2 220	2 080	1 973	1 191	1 123	58
397	371	664	733	610	584	595	621	59
541	508	630	689	618	530	397	406	60
1 410	1 456	1 885	1 972	1 538	1 456	1 268	1 218	61
1 493	1 524	1 470	1 445	1 065	990	835	797	62
310	312	330	430	366	365	342	313	63
-	-	-	-	-	-	-	-	64
561	745	810	843	969	908	841	832	65
149	150	176	159	-	-	-	-	66
408	396	268	368	348	328	253	244	67
164	143	193	197	131	129	100	89	68
1 585	1 564	1 517	1 484	1 176	1 099	849	795	69
3 237	3 559	3 768	4 200	4 101	3 977	3 323	3 147	70
181	151	206	224	-	-	-	-	71
-	-	-	-	300	286	242	227	72
165	125	209	249	-	-	-	-	73
115	92	123	174	-	-	-	-	74

**Noch: 3. Bevölkerungsentwicklung der Gemeinden des Landkreises**

Lfd. Nr.	Schlüssel- Nr.	Gemeinde/ ehemals selbstständige Gemeinde	Bevölkerung			
			31.12.1989	03.10.1990	31.12.1991	31.12.1992
42	12 0 60 068	Friedrichswalde	789	754	749	780
43	12 0 60 076	Groß Schönebeck (Schorfheide)	2 461	2 450	2 432	2 445
44		Schluff	-	-	-	-
45		Klandorf	-	-	-	-
46	12 0 60 080	Groß-Ziethen	299	283	282	270
47	12 0 60 088	Hirschfelde	381	378	352	335
48	12 0 60 092	Hohenfinow	580	574	563	546
49	12 0 60 096	Hohensaaten	922	937	918	896
50	12 0 60 100	Joachimsthal, Stadt	3 127	3 087	3 035	3 162
51		Alt Grimnitz	-	-	-	-
52	12 0 60 104	Klein Ziethen	218	210	214	217
53	12 0 60 108	Klosterfelde	3 025	2 966	2 929	3 000
54	12 0 60 112	Krummensee	285	287	285	280
55	12 0 60 116	Ladeburg	1 020	999	974	944
56	12 0 60 120	Lanke	995	789	765	732
57	12 0 60 128	Liepe	834	814	801	773
58	12 0 60 132	Lindenberg	1 012	1 007	1 031	1 053
59	12 0 60 136	Lobetal	657	671	671	672
60	12 0 60 144	Lüdersdorf	387	373	355	350
61	12 0 60 148	Lunow	1 192	1 177	1 139	1 124
62	12 0 60 152	Marienwerder	731	721	713	716
63	12 0 60 156	Mehrow	306	300	307	297
64	12 0 60 161	Melchow	-	-	-	-
65		Melchow	742	732	721	718
66		Schönholz	-	-	-	-
67		Spechthausen	211	204	198	196
68	12 0 60 168	Neugrimnitz	86	85	81	75
69	12 0 60 172	Niederfinow	704	673	670	681
70	12 0 60 176	Oderberg, Stadt	3 123	3 078	3 010	2 928
71		Neuendorf	-	-	-	-
72	12 0 60 180	Parlow-Glambeck	217	216	216	216
73		Parlow	-	-	-	-
74		Glambeck	-	-	-	-



**Barnim von 1875 bis 1999 (Gebietsstand des jeweiligen Jahres)**

am							Lfd. Nr.
31.12.1993	31.12.1994	31.12.1995	31.12.1996	31.12.1997	31.12.1998	31.12.1999	
686	717	714	713	707	718	761	42
2 449	2 412	2 388	2 345	2 326	2 387	2 418	43
-	-	-	-	-	-	-	44
-	-	-	-	-	-	-	45
270	268	271	282	290	283	286	46
318	315	307	301	298	294	290	47
539	541	539	558	569	581	571	48
885	874	857	848	889	884	867	49
3 148	3 073	3 117	3 203	3 390	3 461	3 476	50
-	-	-	-	-	-	-	51
230	220	222	218	215	234	218	52
3 295	2 973	2 986	3 029	3 061	3 063	3 095	53
273	299	290	289	291	314	322	54
973	1 026	1 070	1 229	1 367	1 647	1 869	55
720	693	694	697	665	643	652	56
766	757	783	808	802	800	805	57
1 096	1 132	1 143	1 196	1 315	1 444	1 666	58
659	659	664	660	671	692	711	59
375	351	341	330	343	325	322	60
1 107	1 106	1 084	1 088	1 097	1 085	1 104	61
719	739	731	742	780	863	900	62
335	341	404	428	473	485	499	63
-	-	-	-	-	1 027	1 044	64
706	726	746	799	826	-	-	65
-	-	-	-	-	-	-	66
188	180	176	179	185	-	-	67
74	72	68	69	83	78	85	68
639	642	634	646	681	706	703	69
2 897	2 898	2 884	2 880	2 822	2 798	2 760	70
-	-	-	-	-	-	-	71
215	203	198	195	183	185	193	72
-	-	-	-	-	-	-	73
-	-	-	-	-	-	-	74

**Noch: 3. Bevölkerungsentwicklung der Gemeinden des Landkreises**

Lfd. Nr.	Schlüssel- Nr.	Gemeinde/ ehemals selbstständige Gemeinde	Bevölkerung			
			01.12.1875	01.12.1890	01.12.1910	16.06.1925
75	12 0 60 184	Parstein	528	502	477	473
76	12 0 60 188	Prenden	390	429	361	424
77	12 0 60 192	Rüdnitz	408	400	769	708
78	12 0 60 196	Ruhlsdorf	759	731	629	618
79	12 0 60 204	Schönerlinde	901	1 080	1 181	1 107
80	12 0 60 208	Schönfeld	423	459	458	446
81	12 0 60 212	Schönow	414	458	685	1 235
82	12 0 60 216	Schönwalde	1 194	1 342	1 473	1 503
83	12 0 60 220	Schwanebeck	353	409	381	650
84	12 0 60 224	Seefeld	336	388	512	579
85		Löhme	342	446	400	333
86	12 0 60 232	Serwest	409	415	423	452
87	12 0 60 236	Sophienstädt	458	440	310	319
88	12 0 60 244	Stolzenhagen	478	487	533	584
89	12 0 60 248	Stolzenhagen	506	505	520	504
90	12 0 60 250	Sydower Fließ	-	-	-	-
91		Grüntal	282	243	300	279
92		Sydow	219	250	213	241
93		Tempelfelde	513	575	500	542
94	12 0 60 256	Tiefensee	250	212	198	298
95	12 0 60 268	Wandlitz	654	735	1 052	1 267
96	12 0 60 272	Weesow	300	341	358	355
97	12 0 60 280	Werneuchen, Stadt	1 426	1 641	1 980	2 249
98	12 0 60 284	Willmersdorf	320	368	401	358
99	12 0 60 288	Zepernick	384	425	1 530	3 515
100	12 0 60 292	Zerpenschleuse	1 753	1 746	1 769	1 679

**Barnim von 1875 bis 1999 (Gebietsstand des jeweiligen Jahres)**

am								Lfd. Nr.
16.06.1933	17.05.1939	29.10.1946	31.08.1950	31.12.1964	01.01.1971	31.12.1981	31.12.1985	
423	382	549	574	403	383	292	301	75
477	488	479	496	524	490	409	394	76
755	888	1 088	1 188	1 167	1 327	1 225	1 123	77
675	652	687	734	603	570	475	466	78
1 124	1 193	1 309	1 364	1 227	1 148	1 011	959	79
424	397	430	494	485	460	409	415	80
2 949	3 585	3 636	3 749	3 593	3 575	3 283	3 239	81
1 558	1 676	1 459	1 580	1 590	1 539	1 312	1 252	82
1 712	2 611	2 776	2 784	2 707	2 723	2 878	2 832	83
559	539	607	646	567	1 049	1 162	1 145	84
301	298	423	446	421	424	363	339	85
436	431	551	581	465	454	351	342	86
339	350	348	362	320	330	249	243	87
781	912	1 249	1 216	987	985	831	810	88
417	414	465	549	442	406	295	266	89
-	-	-	-	-	-	-	-	90
501	510	671	732	615	593	505	497	91
-	-	-	-	-	-	-	-	92
533	530	518	547	494	579	479	457	93
290	327	385	435	347	323	281	280	94
1 857	2 482	3 151	3 210	3 274	3 284	3 031	2 961	95
343	338	359	435	380	363	325	294	96
2 887	4 095	4 218	4 301	3 908	3 883	3 474	3 448	97
354	366	399	405	329	343	307	288	98
7 048	8 927	9 769	9 639	9 198	9 109	8 408	8 140	99
1 814	1 899	1 885	1 928	1 623	1 595	1 324	1 292	100

**Noch: 3. Bevölkerungsentwicklung der Gemeinden des Landkreises**

Lfd. Nr.	Schlüssel- Nr.	Gemeinde/ ehemals selbstständige Gemeinde	Bevölkerung			
			31.12.1989	03.10.1990	31.12.1991	31.12.1992
75	12 0 60 184	Parstein	288	291	281	280
76	12 0 60 188	Prenden	345	347	340	335
77	12 0 60 192	Rüdnitz	1 084	1 057	1 055	1 040
78	12 0 60 196	Ruhlsdorf	439	438	436	442
79	12 0 60 204	Schönerlinde	961	975	1 018	1 052
80	12 0 60 208	Schönfeld	374	364	357	375
81	12 0 60 212	Schönow	3 017	2 951	2 933	2 942
82	12 0 60 216	Schönwalde	1 179	1 156	1 202	1 195
83	12 0 60 220	Schwanebeck	2 717	2 618	2 620	2 606
84	12 0 60 224	Seefeld	1 027	1 001	992	973
85		Löhme	326	323	315	315
86	12 0 60 232	Serwest	326	313	316	310
87	12 0 60 236	Sophienstädt	233	228	227	228
88	12 0 60 244	Stolzenhagen	830	826	838	838
89	12 0 60 248	Stolzenhagen	238	233	219	208
90	12 0 60 250	Sydower Fließ	-	-	-	-
91		Grüntal	500	504	491	481
92		Sydow	-	-	-	-
93		Tempelfelde	458	457	432	417
94	12 0 60 256	Tiefensee	254	260	252	257
95	12 0 60 268	Wandlitz	3 087	2 979	2 930	3 037
96	12 0 60 272	Weesow	256	241	227	227
97	12 0 60 280	Werneuchen, Stadt	3 306	3 224	3 180	3 112
98	12 0 60 284	Willmersdorf	298	298	275	276
99	12 0 60 288	Zepernick	7 733	7 653	7 663	7 652
100	12 0 60 292	Zerpenschleuse	1 205	1 178	1 164	1 153

**Barnim von 1875 bis 1999 (Gebietsstand des jeweiligen Jahres)**

am							Lfd. Nr.
31.12.1993	31.12.1994	31.12.1995	31.12.1996	31.12.1997	31.12.1998	31.12.1999	
276	281	284	285	290	301	304	75
385	441	619	490	487	412	415	76
1 069	1 171	1 337	1 509	1 637	1 768	1 777	77
464	467	460	461	446	480	488	78
1 048	1 027	966	988	940	916	920	79
428	390	426	415	379	382	415	80
3 108	3 263	3 463	3 797	4 172	4 444	4 836	81
1 271	1 457	1 555	1 664	1 732	1 764	1 888	82
2 638	2 757	2 886	3 174	3 473	3 876	4 214	83
959	942	1 103	1 298	1 302	1 686	1 669	84
332	316	311	299	306	-	-	85
334	338	343	337	348	330	342	86
229	234	230	241	249	262	264	87
861	922	977	1 028	1 062	1 138	1 224	88
203	202	208	219	215	226	223	89
-	-	-	-	-	931	921	90
467	460	456	464	465	-	-	91
-	-	-	-	-	-	-	92
421	424	416	409	416	-	-	93
247	247	236	234	250	260	264	94
3 111	3 209	3 411	3 553	3 810	4 120	4 303	95
229	226	246	242	221	225	217	96
3 120	3 181	3 206	3 268	3 338	3 390	3 459	97
280	284	288	288	281	286	300	98
7 789	7 956	8 180	8 358	9 210	10 123	11 089	99
1 143	1 143	1 124	1 093	1 085	1 052	1 058	100

#### 4. Gemeindegebietsveränderungen im Landkreis Barnim

##### 4.1 Gebietsveränderungen in zeitlicher Folge

Gemeinde	Schlüssel-Nr.	Art der Veränderung	Wirkungsdatum
Bernau bei Berlin	12 0 60 020	Eingliederung von Birkholz	05./06.12.1993
Breydin	12 0 60 034	Zusammenschluss von Tuchen und Klobbicke zu Tuchen-Klobbicke	19.05.1974
		Zusammenschluss von Trampe und Tuchen-Klobbicke	27.09.1998
Brodowin	12 0 60 040	Eingliederung von Pehlitz	01.01.1937
Chorin	12 0 60 045	Zusammenschluss von Chorin, Golzow, Neuehütte, Sandkrug und Senftenhütte	27.09.1998
Eberswalde	12 0 60 052	Zusammenschluss von Heegermühle mit Messingwerke zu Finow	01.01.1926
		Eingliederung von Eisenspalterei in Finow	01.01.1926
		Eingliederung von Wolfswinkel in Finow	01.01.1926
		Eingliederung von Kupferhammer	01.01.1936
		Eingliederung von Finow	22.03.1970
		Eingliederung von Sommerfelde	05./06.12.1993
		Eingliederung von Tornow	05./06.12.1993
Finowfurt	12 0 60 065	Zusammenschluss von Schöpfurth und Steinfurth zu Finowfurt	01.01.1926
		Zusammenschluss von Eichhorst, Finowfurt, Lichterfelde und Werbellin	30.12.1997
Groß Schönebeck (Schorfheide)	12 0 60 076	Eingliederung von Schlufth	14.09.1973
		Eingliederung von Klandorf	01.01.1974
Joachimsthal	12 0 60 100	Eingliederung von Alt Grimnitz	01.01.1938
Melchow	12 0 60 161	Eingliederung von Schönholz in Melchow	17.09.1961
		Zusammenschluss von Melchow und Spechthausen	27.09.1998
Oderberg	12 0 60 176	Eingliederung von Neuendorf	17.09.1961
Parlow-Glambeck	12 0 60 180	Zusammenschluss von Parlow und Glambeck	01.04.1959
Seefeld	12 0 60 224	Eingliederung von Löhme	31.12.1998
Sydower Fließ	12 0 60 250	Eingliederung von Sydow in Grüntal	01.01.1926
		Zusammenschluss von Grüntal und Tempelfelde	27.09.1998

## 4.2 Gemeinden mit Namensänderungen

### 4.2.1 Gemeinden mit Veränderungen der amtlichen Schreibweise

Gemeinde	Schlüssel-Nr.	Name der Gemeinde in alter Schreibweise	Wirkungsdatum
Bernau bei Berlin	12 0 60 020	Bernau	.
Chorin	12 0 60 045	Chorinchen	26.03.1934
Eberswalde	12 0 60 052	Neustadt-Eberswalde	1877
		Eberswalde-Finow	01.07.1993
Groß Schönebeck (Schorfheide)	12 0 60 076	Groß Schönebeck	.
Groß-Ziethen	12 0 60 080	Groß Ziethen	.

### 4.2.2 Veränderung des Gemeindennamens aufgrund von Gemeindegebietsveränderungen

Gemeinde	Schlüssel-Nr.	Gemeindegebietsveränderung	Wirkungsdatum
Breydin	12 0 60 034	Zusammenschluss von Trampe und Tuchen-Klobbicke	27.09.1998
Finowfurt	12 0 60 065	Zusammenschluss von Schöpfung und Steinfurth	01.01.1926
Parlow-Glambeck	12 0 60 180	Zusammenschluss von Parlow und Glambeck	01.04.1959
Sydower Fließ	12 0 60 250	Zusammenschluss von Grüntal und Tempelfelde	27.09.1998

### 4.2.3 Veränderung des Gemeindennamens bei Gemeinden, die zum Gebietsstand 31.12.1999 nicht mehr bestehen

Gemeindename	Gemeindename neu	eingemeindet in	Schlüssel-Nr.
--------------	------------------	-----------------	---------------

keine Angaben

## 4.3 Übersicht der Gemeinden, in denen von 1875 bis 1999 keine Gemeindegebietsveränderungen vollzogen wurden

Gemeinde	Schlüssel-Nr.	Gemeinde	Schlüssel-Nr.
Ahrensfelde	12 0 60 004	Groß-Ziethen	12 0 60 080
Altenhof	12 0 60 008	Hirschfelde	12 0 60 088
Althüttendorf	12 0 60 012	Hohenfinow	12 0 60 092
Basdorf	12 0 60 016	Hohensaaten	12 0 60 096
Biesenthal	12 0 60 024	Klein Ziethen	12 0 60 104
Blumberg	12 0 60 028	Ladeburg	12 0 60 116
Börnische	12 0 60 032	Lanke	12 0 60 120
Britz	12 0 60 036	Liepe	12 0 60 128
Danewitz	12 0 60 048	Lindenberg	12 0 60 132
Eiche	12 0 60 056	Lobetal	12 0 60 136
Friedrichswalde	12 0 60 068	Lüdersdorf	12 0 60 144

**Noch: 4.3 Übersicht der Gemeinden, in denen von 1875 bis 1999 keine Gemeindegebietsveränderungen vollzogen wurden**

Gemeinde	Schlüssel-Nr.
Lunow	12 0 60 148
Marienwerder	12 0 60 152
Mehrow	12 0 60 156
Neugrimnitz	12 0 60 168
Niederfinow	12 0 60 172
Parstein	12 0 60 184
Prenden	12 0 60 188
Rüdnitz	12 0 60 192
Ruhlsdorf	12 0 60 196
Schönerlinde	12 0 60 204
Schönfeld	12 0 60 208
Schönow	12 0 60 212
Schönwalde	12 0 60 216

Gemeinde	Schlüssel-Nr.
Schwanebeck	12 0 60 220
Serwest	12 0 60 232
Sophienstädt	12 0 60 236
Stolzenhagen	12 0 60 244
Stolzenhagen	12 0 60 248
Tiefensee	12 0 60 256
Wandlitz	12 0 60 268
Weesow	12 0 60 272
Werneuchen	12 0 60 280
Willmersdorf	12 0 60 284
Zepernick	12 0 60 288
Zerpenschleuse	12 0 60 292



## 5. Alphabetische Verzeichnisse

### 5.1 Gemeinden des Landkreises Barnim, die zum Gebietsstand 31.12.1999 nicht mehr als selbstständige Gemeinden bestehen

Gemeindenname	Art der Veränderung	gehört jetzt zur Gemeinde	Schlüssel-Nr.
Alt Grmnitz	E	Joachimsthal	12 0 60 100
Birkholz	E	Bernau bei Berlin	12 0 60 020
Chorin	Z	Chorin	12 0 60 045
Eichhorst	Z	Finowfurt	12 0 60 065
Eisenspalterei	E	Eberswalde	12 0 60 052
Finow	E	Eberswalde	12 0 60 052
Finowfurt	Z	Finowfurt	12 0 60 065
Glambeck	Z	Parlow-Glambeck	12 0 60 180
Golzow	Z	Chorin	12 0 60 045
Grüntal	Z	Sydower Fließ	12 0 60 250
Heegermühle	Z	Eberswalde	12 0 60 052
Klandorf	E	Groß Schönebeck (Schorfheide)	12 0 60 076
Klobbicke	Z	Breydin	12 0 60 034
Kupferhammer	E	Eberswalde	12 0 60 052
Lichterfelde	Z	Finowfurt	12 0 60 065
Löhme	E	Seefeld	12 0 60 224
Melchow	Z	Melchow	12 0 60 161
Messingwerke	Z	Eberswalde	12 0 60 052
Neuehütte	Z	Chorin	12 0 60 045
Neuendorf	E	Oderberg	12 0 60 176
Parlow	Z	Parlow-Glambeck	12 0 60 180
Pehlitz	E	Brodowin	12 0 60 040
Sandkrug	Z	Chorin	12 0 60 045
Schluf	E	Groß Schönebeck (Schorfheide)	12 0 60 076
Schönholz	E	Melchow	12 0 60 161
Schöpfurth	Z	Finowfurt	12 0 60 065
Senftenhütte	Z	Chorin	12 0 60 045
Sommerfelde	E	Eberswalde	12 0 60 052
Spechthausen	Z	Melchow	12 0 60 161
Steinfurth	Z	Finowfurt	12 0 60 065
Sydow	E	Sydower Fließ	12 0 60 250
Tempelfelde	Z	Sydower Fließ	12 0 60 250
Tornow	E	Eberswalde	12 0 60 052
Trampe	Z	Breydin	12 0 60 034
Tuchen	Z	Breydin	12 0 60 034
Tuchen-Klobbicke	Z	Breydin	12 0 60 034
Werbellin	Z	Finowfurt	12 0 60 065
Wolfswinkel	E	Eberswalde	12 0 60 052

## 5.2 Gemeinden des Landkreises Barnim zum Gebietsstand 31.12.1999

Gemeinde	Postleit- zahl	Amt	Schlüssel- Nr.	Amts- Nr.	eVr
Ahrensfelde	16356	Ahrensfelde/Blumberg	12 0 60 004	01	eVr
Altenhof	16244	Joachimsthal (Schorfheide)	12 0 60 008	06	
Althüttendorf	16247	Joachimsthal (Schorfheide)	12 0 60 012	06	
Basdorf	16352	Wandlitz	12 0 60 016	09	eVr
Bernau bei Berlin	163**	amtsfrei	12 0 60 020		eVr
Biesenthal	16359	Biesenthal-Barnim	12 0 60 024	03	
Blumberg	16356	Ahrensfelde/Blumberg	12 0 60 028	01	eVr
Börnicken	16321	Panketal	12 0 60 032	08	eVr
Breydin	16230	Biesenthal-Barnim	12 0 60 034	03	
Britz	16230	Britz-Chorin	12 0 60 036	04	
Brodowin	16230	Britz-Chorin	12 0 60 040	04	
Chorin	16230	Britz-Chorin	12 0 60 045	04	
Danewitz	16321	Biesenthal-Barnim	12 0 60 048	03	
Eberswalde	162**	amtsfrei	12 0 60 052		
Eiche	16356	Ahrensfelde/Blumberg	12 0 60 056	01	eVr
Finowfurt	162 **	amtsfrei	12 0 60 065		
Friedrichswalde	16247	Joachimsthal (Schorfheide)	12 0 60 068	06	
Groß Schönebeck (Schorfheide)	16348	Groß Schönebeck (Schorfheide)	12 0 60 076	05	
Groß-Ziethen	16247	Joachimsthal (Schorfheide)	12 0 60 080	06	
Hirschfelde	16356	Werneuchen	12 0 60 088	10	eVr
Hohenfinow	16248	Britz-Chorin	12 0 60 092	04	
Hohensaaten	16248	Oderberg	12 0 60 096	07	
Joachimsthal	16247	Joachimsthal (Schorfheide)	12 0 60 100	06	
Klein Ziethen	16247	Joachimsthal (Schorfheide)	12 0 60 104	06	
Klosterfelde	16348	Wandlitz	12 0 60 108	09	eVr
Krummensee	16356	Werneuchen	12 0 60 112	10	eVr
Ladeburg	16321	Panketal	12 0 60 116	08	eVr
Lanke	16359	Wandlitz	12 0 60 120	09	eVr
Liepe	16248	Oderberg	12 0 60 128	07	
Lindenberg	16321	Ahrensfelde/Blumberg	12 0 60 132	01	eVr
Lobetal	16321	Panketal	12 0 60 136	08	eVr
Lüdersdorf	16248	Oderberg	12 0 60 144	07	
Lunow	16248	Oderberg	12 0 60 148	07	
Marienwerder	16348	Groß Schönebeck (Schorfheide)	12 0 60 152	05	
Mehrow	16356	Ahrensfelde/Blumberg	12 0 60 156	01	eVr
Melchow	16230	Biesenthal-Barnim	12 0 60 161	03	
Neugrimnitz	16247	Joachimsthal (Schorfheide)	12 0 60 168	06	
Niederfinow	16248	Britz-Chorin	12 0 60 172	04	
Oderberg	16248	Oderberg	12 0 60 176	07	
Parlow-Glambeck	16247	Joachimsthal (Schorfheide)	12 0 60 180	06	
Parstein	16248	Oderberg	12 0 60 184	07	
Prenden	16348	Wandlitz	12 0 60 188	09	eVr
Rüdnitz	16321	Panketal	12 0 60 192	08	eVr
Ruhlsdorf	16348	Groß Schönebeck (Schorfheide)	12 0 60 196	05	
Schönerlinde	16352	Wandlitz	12 0 60 204	09	eVr
Schönfeld	16356	Werneuchen	12 0 60 208	10	eVr
Schönow	16321	Panketal	12 0 60 212	08	eVr
Schönwalde	16352	Wandlitz	12 0 60 216	09	eVr
Schwanebeck	16341	Panketal	12 0 60 220	08	eVr
Seefeld	16356	Werneuchen	12 0 60 224	10	eVr
Serwest	16230	Britz-Chorin	12 0 60 232	04	
Sophienstädt	16348	Groß Schönebeck (Schorfheide)	12 0 60 236	05	
Stolzenhagen	16348	Wandlitz	12 0 60 244	09	eVr
Stolzenhagen	16248	Oderberg	12 0 60 248	07	
Sydower Fließ	16***	Biesenthal-Barnim	12 0 60 250	03	

**Noch: 5.2 Gemeinden des Landkreises Barnim zum Gebietsstand 31.12.1999**

Gemeinde	Postleit- zahl	Amt	Schlüssel- Nr.	Amts- Nr.	eVr
Tiefensee	16259	Werneuchen	12 0 60 256	10	eVr
Wandlitz	16348	Wandlitz	12 0 60 268	09	eVr
Weesow	16356	Werneuchen	12 0 60 272	10	eVr
Werneuchen	16356	Werneuchen	12 0 60 280	10	eVr
Willmersdorf	16356	Werneuchen	12 0 60 284	10	eVr
Zepernick	16341	Panketal	12 0 60 288	08	eVr
Zerpenschleuse	16348	Groß Schönebeck (Schorfheide)	12 0 60 292	05	





## **Historisches Gemeindeverzeichnis des Landes Brandenburg 1875 bis 1999**

Da nicht nur Daten der Gegenwart von Interesse sind, sondern auch historische Daten, wurde das erstmals vom Landesamt für Datenverarbeitung und Statistik Brandenburg im Jahr 1997 veröffentlichte historische Gemeindeverzeichnis überarbeitet und um die Jahre 1996 bis 1999 ergänzt.

Diese Veröffentlichung ist für jeden einzelnen Landkreis nach Gemeinden erhältlich. In allen Veröffentlichungen wird eine Landesübersicht zur Bevölkerungsentwicklung von 1875 bis 1999 mit den kreisfreien Städten, den Landkreisen, Planungsregionen und dem engeren Verflechtungsraum Brandenburg-Berlin vorangestellt.

Für die vier kreisfreien Städte des Landes Brandenburg erscheint eine komplexe Ausgabe.

Folgende Schwerpunkte sind jeweils enthalten:

- Für den Zeitraum 1875 bis 1999 sind die Bevölkerungsdaten nach einheitlichem Gebietsstand vom 31.12.1999 dargestellt.
- Wer die Vergleichbarkeit nicht wünscht, kann die Bevölkerungsentwicklung der Gemeinden zum Gebietsstand des jeweiligen Jahres betrachten, d. h. in der jeweils gültigen Gemeindestruktur. Hier sind die zum jeweiligen Stichtag selbstständig existierenden Gemeinden ausgewiesen.
- Weiterhin werden in zeitlicher Folge die Gemeindegebietsveränderungen, einschließlich Namensänderungen dargestellt, ergänzt um eine Übersicht der Gemeinden, in denen es in diesem langen Zeitraum keine Gebietsveränderungen gab.
- Komplettiert wird jede Veröffentlichung durch zwei alphabetische Verzeichnisse:
  - ein Verzeichnis der Gemeinden, die zum Gebietsstand 31.12.1999 nicht mehr als selbstständige Gemeinden bestehen mit dem Hinweis der Veränderung bzw. der neuen Gemeindezugehörigkeit
  - ein Verzeichnis mit den zum Gebietsstand 31.12.1999 existierenden Gemeinden.

1.	Kreisfreie Städte	5,00 DM
2.	Landkreis Barnim	7,50 DM
3.	Landkreis Dahme-Spreewald	7,50 DM
4.	Landkreis Elbe-Elster	7,50 DM
5.	Landkreis Havelland	7,50 DM
6.	Landkreis Märkisch-Oderland	7,50 DM
7.	Landkreis Oberhavel	7,50 DM
8.	Landkreis Oberspreewald-Lausitz	7,50 DM
9.	Landkreis Oder-Spree	7,50 DM
10.	Landkreis Ostprignitz-Ruppin	7,50 DM
11.	Landkreis Potsdam-Mittelmark	7,50 DM
12.	Landkreis Prignitz	7,50 DM
13.	Landkreis Spree-Neiße	7,50 DM
14.	Landkreis Teltow-Fläming	7,50 DM
15.	Landkreis Uckermark	7,50 DM

**Gesamtausgabe (15 Teile)**

**90,00 DM**