



**L II 6 - j / 06**

**Realsteuerhebesätze der Städte und Gemeinden  
im Land Brandenburg  
II. Quartal 2006**

**Herausgeber:**

Landesbetrieb für Datenverarbeitung und Statistik • Dez. Informationsmanagement • PF 60 10 52  
14410 Potsdam • Telefon: 0331 39-444 • Fax: 0331 39-418 • [info@lds.brandenburg.de](mailto:info@lds.brandenburg.de) • [www.lds-bb.de](http://www.lds-bb.de)

Erschienen im Oktober 2006

Preis Printversion: 6,30 EUR

© Landesbetrieb für Datenverarbeitung und Statistik, Potsdam, 2006

Für nichtgewerbliche Zwecke sind Vervielfältigung und unentgeltliche Verbreitung, auch auszugsweise, mit Quellenangabe gestattet.  
Die Verbreitung, auch auszugsweise, über elektronische Systeme/Datenträgern bedarf der vorherigen Zustimmung.  
Alle übrigen Rechte bleiben vorbehalten.

**Inhaltsverzeichnis**

Seite

Vorbemerkungen	2
Realsteuerhebesätze der Städte und Gemeinden	
Kreisfreie Städte	3
Landkreis Barnim	4
Landkreis Dahme-Spreewald	5
Landkreis Elbe-Elster	7
Landkreis Havelland	9
Landkreis Märkisch-Oderland	10
Landkreis Oberhavel	12
Landkreis Oberspreewald-Lausitz	13
Landkreis Oder-Spree	14
Landkreis Ostprignitz-Ruppin	16
Landkreis Potsdam-Mittelmark	18
Landkreis Prignitz	21
Landkreis Spree-Neiße	22
Landkreis Teltow-Fläming	24
Landkreis Uckermark	25

## **Vorbemerkungen**

### **Realsteuerhebesätze der Städte und Gemeinden des Landes Brandenburg**

Der vorliegende Bericht zeigt die aktuellen Hebesätze der Grundsteuer A und B und der Gewerbesteuer (Stand: II. Quartal 2006) der Städte und Gemeinden des Landes Brandenburg.

Die Darstellung der Gebietskörperschaften erfolgte auf der Grundlage des Gebietsstandes vom 30.06.2006.

Für die Gemeinden, welche vor dem 30.06.2006 ihre Eingemeindungen bzw. Zusammenschlüsse vollzogen haben, aber weiterhin unterschiedliche Hebesätze führen, wurden diese gesondert dargestellt (fett hervorgehoben).

Erfolgt die Eingemeindungen bzw. Zusammenschlüsse vor dem 30.06.2005, ist ein Nachweis der Einwohnerzahlen am 30.06.2005 für diese einzelnen Gemeinden nicht mehr möglich.

Die statistische Erfassung der Hebesätze der Realsteuern erfolgt auf der Grundlage des § 4 Nr. 2 des Finanz- und Personalstatistikgesetzes FPStatG in der Fassung der Bekanntmachung vom 22. Februar 2006 (BGBl. I S.438), in Verbindung mit dem Gesetz über die Statistik für Bundeszwecke (Bundesstatistikgesetz- BStatG) vom 22. Januar 1987 (BGBl. I S. 462, 565), zuletzt geändert durch Artikel 2 des Gesetzes vom 9. Juni 2005 (BGBl. I S. 1534).

Laut Artikel 106 Abs. 6 Satz 2 des Grundgesetzes haben die Gemeinden das Recht, die Hebesätze der Realsteuern im Rahmen der Gesetze selbständig zu bestimmen. Die Gemeinden legen für das jeweilige Kalenderjahr entsprechende Prozentsätze fest. Diese werden auf die Messbeträge der Realsteuern angewandt. Die Hebesätze können für die einzelnen Realsteuerarten unterschiedlich hoch sein.

Realsteuern, auch Objekt- oder Sachsteuern genannt, sind Steuern, die auf einzelnen Vermögensgegenständen lasten.

Sie werden bei denjenigen erhoben, denen die Gegenstände zuzurechnen sind. Im Gegensatz zu den Personensteuern berücksichtigen diese Steuern nicht die Leistungsfähigkeit einer Person, sondern bestimmen eine Sache, etwas „Reales“, nämlich das Grundstück bzw. den Gewerbebetrieb. Realsteuern sind die Grundsteuern und die Gewerbesteuer. Ihr Aufkommen steht nach Artikel 106 Abs. 6 Satz 1 des Grundgesetzes den Gemeinden zu.

Die Grundsteuer wird auf bebaute und unbebaute Grundstücke erhoben. Dabei umfasst die Grundsteuer A alle Betriebe der Land- und Forstwirtschaft und die Grundsteuer B alle sonstigen Grundstücke.

Besteuerungsgegenstand der Gewerbesteuer ist der inländische Gewerbebetrieb. Die Besteuerungsgrundlage für die Gewerbesteuer ist seit 01.01.1998 bundesweit nur noch der Gewerbeertrag.

### **Zeichenerklärung** (nach DIN 55 301)

- nichts vorhanden (genau Null)
- x Tabellenfach gesperrt, weil Aussage nicht sinnvoll

# Realsteuerhebesätze der Städte und Gemeinden des Landes Brandenburg

Stand: II. Quartal 2006

Schlüssel- nummer	Gemeinde	Einwohner am 30.06.2005	Hebesätze		
			Grundsteuer		Gewerbe- steuer
			A	B	
			%		

## Kreisfreie Städte

1205100000	Brandenburg an der Havel	74662	x	x	x
1205100000	Brandenburg an der Havel	x	300	450	350
1206920805	Gollwitz	x	200	300	300
1206968405	Wust	x	300	450	350
1205200000	Cottbus	105960	x	x	x
1205200000	Cottbus	x	400	405	380
1207109606	Gallinchen	x	500	405	400
1207113206	Groß Gaglow	x	300	305	300
1207122406	Kiekebusch	x	300	305	300
1205300000	Frankfurt (Oder)	64429	350	406	380
1205400000	Potsdam	146635	x	x	x
1205400000	Potsdam	x	250	493	450
1206916006	Fahrland	x	250	493	450
1206921215	Golm	x	200	350	200
1206924406	Groß Glienicke	x	200	350	350
1206937606	Marquardt	x	250	493	450
1206942006	Neu Fahrland	x	200	300	310
1206955606	Satzkorn	x	200	300	350
1206963606	Uetz-Paaren	x	250	493	450

# Realsteuerhebesätze der Städte und Gemeinden des Landes Brandenburg

Stand: II. Quartal 2006

Schlüssel- nummer	Gemeinde	Einwohner am 30.06.2005	Hebesätze		
			Grundsteuer		Gewerbe- steuer
			A	B	
			%		

## Landkreis Barnim

1206000500	Ahrensfelde	12 571	305	420	300
1206001206	Althüttendorf	741	300	400	200
<b>1206002000</b>	<b>Bernau bei Berlin</b>	<b>35 047</b>	<b>200</b>	<b>400</b>	<b>350</b>
<b>1206002403</b>	<b>Biesenthal</b>	<b>5 532</b>	<b>200</b>	<b>350</b>	<b>250</b>
1206003403	Breydin	863	200	300	300
1206003604	Britz	2 287	250	350	300
1206004504	Chorin	2 588	250	400	300
1206005200	Eberswalde	41 916	300	390	390
1206006806	Friedrichswalde	968	300	400	300
1206009204	Hohenfinow	530	250	350	300
1206009607	Hohensaaten	809	250	400	300
1206010006	Joachimsthal	3 379	300	400	320
1206012807	Liepe	792	250	400	300
1206014907	Lunow-Stolzenhagen	1 229	250	400	300
1206015403	Marienwerder	1 771	200	400	250
1206016103	Melchow	1 064	200	300	300
1206017204	Niederfinow	656	250	350	300
1206017607	Oderberg	2 521	250	360	310
1206018100	Panketal	18 354	200	350	300
1206018507	Parsteinsee	567	250	400	300
1206019203	Rüdnitz	1 860	200	400	300
<b>1206019800</b>	<b>Schorfheide</b>	<b>10 411</b>	<b>300</b>	<b>x</b>	<b>320</b>
<b>1206000806</b>	<b>Altenhof</b>	<b>x</b>	<b>x</b>	<b>450</b>	<b>x</b>
<b>1206006500</b>	<b>Finowfurt</b>	<b>x</b>	<b>x</b>	<b>390</b>	<b>x</b>
<b>1206007605</b>	<b>Groß Schönebeck (Schorfh.)</b>	<b>x</b>	<b>x</b>	<b>390</b>	<b>x</b>
1206025003	Sydower Fließ	898	200	300	300
1206026900	Wandlitz	20 102	300	450	300
<b>1206028000</b>	<b>Werneuchen</b>	<b>7 776</b>	<b>300</b>	<b>x</b>	<b>x</b>
<b>1206008810</b>	<b>Hirschfelde</b>	<b>x</b>	<b>x</b>	<b>300</b>	<b>300</b>
<b>1206011210</b>	<b>Krummensee</b>	<b>x</b>	<b>x</b>	<b>350</b>	<b>330</b>
<b>1206020810</b>	<b>Schönfeld</b>	<b>x</b>	<b>x</b>	<b>300</b>	<b>300</b>
<b>1206022410</b>	<b>Seefeld</b>	<b>x</b>	<b>x</b>	<b>350</b>	<b>330</b>
<b>1206025610</b>	<b>Tiefensee</b>	<b>x</b>	<b>x</b>	<b>350</b>	<b>330</b>
<b>1206027210</b>	<b>Weesow</b>	<b>x</b>	<b>x</b>	<b>300</b>	<b>300</b>
<b>1206028010</b>	<b>Werneuchen</b>	<b>x</b>	<b>x</b>	<b>350</b>	<b>330</b>
<b>1206028410</b>	<b>Willmersdorf</b>	<b>x</b>	<b>x</b>	<b>350</b>	<b>330</b>
1206029606	Ziethen	481	240	360	300

# Realsteuerhebesätze der Städte und Gemeinden des Landes Brandenburg

Stand: II. Quartal 2006

Schlüssel- nummer	Gemeinde	Einwohner am 30.06.2005	Hebesätze		
			Grundsteuer		Gewerbe- steuer
			A	B	
			%		

## Landkreis Dahme-Spreewald

1206100513	Alt Zauche-Wußwerk	604	611	306	330
1206101712	Bersteland	937	620	320	300
1206102000	Bestensee	6 627	200	342	300
1206106113	Byhleguhre-Byhlen	859	320	430	300
<b>1206109702</b>	<b>Drahnsdorf</b>	<b>669</b>	<b>250</b>	<b>x</b>	<b>300</b>
<b>1206109605</b>	<b>Drahnsdorf</b>	<b>x</b>	<b>x</b>	<b>300</b>	<b>x</b>
<b>1206112002</b>	<b>Falkenhain</b>	<b>x</b>	<b>x</b>	<b>340</b>	<b>x</b>
1206111200	Eichwalde	6 020	-	350	350
<b>1206116402</b>	<b>Golßen</b>	<b>2 843</b>	<b>x</b>	<b>x</b>	<b>x</b>
<b>1206116402</b>	<b>Golßen</b>	<b>x</b>	<b>250</b>	<b>360</b>	<b>300</b>
<b>1206158402</b>	<b>Zützen</b>	<b>x</b>	<b>260</b>	<b>380</b>	<b>320</b>
1206119208	Groß Köris	2 248	200	300	250
1206121608	Halbe	2 349	200	300	250
1206121700	Heidesee	7 037	232	349	323
1206121900	Heideblick	4 354	200	350	300
1206122413	Jamlitz	629	250	340	300
1206124402	Kasel-Golzig	787	250	340	300
<b>1206126000</b>	<b>Königs Wusterhausen</b>	<b>32 983</b>	<b>250</b>	<b>x</b>	<b>350</b>
<b>1206108000</b>	<b>Diepensee</b>	<b>x</b>	<b>-</b>	<b>340</b>	<b>-</b>
<b>1206123611</b>	<b>Kablow</b>	<b>x</b>	<b>250</b>	<b>375</b>	<b>350</b>
<b>1206126000</b>	<b>Königs Wusterhausen</b>	<b>x</b>	<b>250</b>	<b>375</b>	<b>350</b>
<b>1206136011</b>	<b>Niederlehme</b>	<b>x</b>	<b>250</b>	<b>375</b>	<b>350</b>
<b>1206146011</b>	<b>Senzig</b>	<b>x</b>	<b>250</b>	<b>375</b>	<b>350</b>
<b>1206153611</b>	<b>Wernsdorf</b>	<b>x</b>	<b>250</b>	<b>375</b>	<b>350</b>
<b>1206156411</b>	<b>Zeesen</b>	<b>x</b>	<b>250</b>	<b>375</b>	<b>350</b>
<b>1206156811</b>	<b>Zernsdorf</b>	<b>x</b>	<b>250</b>	<b>375</b>	<b>350</b>
1206126512	Krausnick-Groß Wasserburg	633	640	325	330
1206130813	Lieberose	1 606	250	340	360
1206131600	Lübben (Spreewald)	14 722	520	360	330
1206132000	Luckau	10 608	300	343	350
1206132808	Märkisch Buchholz	837	200	300	300
<b>1206132900</b>	<b>Märkische Heide</b>	<b>4 772</b>	<b>x</b>	<b>x</b>	<b>x</b>
<b>1206100806</b>	<b>Alt-Schadow</b>	<b>x</b>	<b>248</b>	<b>332</b>	<b>300</b>
<b>1206102406</b>	<b>Biebersdorf</b>	<b>x</b>	<b>200</b>	<b>300</b>	<b>300</b>
<b>1206109206</b>	<b>Dollgen</b>	<b>x</b>	<b>200</b>	<b>300</b>	<b>300</b>
<b>1206110406</b>	<b>Dürrenhofe</b>	<b>x</b>	<b>200</b>	<b>300</b>	<b>300</b>
<b>1206116006</b>	<b>Glietz</b>	<b>x</b>	<b>200</b>	<b>300</b>	<b>300</b>
<b>1206118806</b>	<b>Gröditsch</b>	<b>x</b>	<b>200</b>	<b>300</b>	<b>300</b>
<b>1206119606</b>	<b>Groß Leine</b>	<b>x</b>	<b>200</b>	<b>300</b>	<b>200</b>
<b>1206120006</b>	<b>Groß Leuthen</b>	<b>x</b>	<b>249</b>	<b>337</b>	<b>300</b>
<b>1206122006</b>	<b>Hohenbrück-Neu Schadow</b>	<b>x</b>	<b>200</b>	<b>300</b>	<b>300</b>
<b>1206125206</b>	<b>Klein Leine</b>	<b>x</b>	<b>248</b>	<b>331</b>	<b>300</b>
<b>1206127206</b>	<b>Krugau</b>	<b>x</b>	<b>200</b>	<b>300</b>	<b>300</b>
<b>1206128006</b>	<b>Kuschkow</b>	<b>x</b>	<b>200</b>	<b>300</b>	<b>300</b>
<b>1206130006</b>	<b>Leibchel</b>	<b>x</b>	<b>200</b>	<b>300</b>	<b>300</b>
<b>1206138006</b>	<b>Plattkow</b>	<b>x</b>	<b>248</b>	<b>319</b>	<b>300</b>
<b>1206138406</b>	<b>Pretschen</b>	<b>x</b>	<b>200</b>	<b>300</b>	<b>300</b>
<b>1206144006</b>	<b>Schuhlen-Wiese</b>	<b>x</b>	<b>200</b>	<b>300</b>	<b>300</b>
<b>1206154806</b>	<b>Wittmannsdorf-Bückchen</b>	<b>x</b>	<b>200</b>	<b>300</b>	<b>300</b>
1206133200	Mittenwalde	8 650	250	340	330

# Realsteuerhebesätze der Städte und Gemeinden des Landes Brandenburg

Stand: II. Quartal 2006

Schlüssel- nummer	Gemeinde	Einwohner am 30.06.2005	Hebesätze		
			Grundsteuer		Gewerbe- steuer
			A	B	
			%		

## Landkreis Dahme-Spreewald

1206134408	Münchehofe	534	300	350	300
1206135213	Neu Zauche	1 252	229	343	200
1206140512	Rietzneuendorf-Staakow	684	620	370	300
1206142812	Schleppzig	649	640	350	325
<b>1206143300</b>	<b>Schönefeld</b>	<b>12 010</b>	<b>x</b>	<b>x</b>	<b>x</b>
<b>1206108000</b>	<b>Diepensee</b>	<b>x</b>	<b>230</b>	<b>340</b>	<b>310</b>
<b>1206120809</b>	<b>Großziethen</b>	<b>x</b>	<b>230</b>	<b>340</b>	<b>290</b>
<b>1206124809</b>	<b>Kiekebusch</b>	<b>x</b>	<b>230</b>	<b>340</b>	<b>300</b>
<b>1206143209</b>	<b>Schönefeld</b>	<b>x</b>	<b>230</b>	<b>340</b>	<b>300</b>
<b>1206145209</b>	<b>Selchow</b>	<b>x</b>	<b>200</b>	<b>300</b>	<b>300</b>
<b>1206152109</b>	<b>Waltersdorf</b>	<b>x</b>	<b>200</b>	<b>300</b>	<b>200</b>
<b>1206152809</b>	<b>Waßmannsdorf</b>	<b>x</b>	<b>200</b>	<b>300</b>	<b>300</b>
1206143512	Schönwald	1 259	620	310	320
1206144400	Schulzendorf	7 416	250	340	300
1206144808	Schwerin	638	200	300	250
1206145013	Schwielochsee	1 685	847	361	310
1206147013	Spreewaldheide	571	650	316	200
1206147102	Steinreich	629	250	340	300
1206147613	Straupitz	1 071	320	430	316
1206149208	Teupitz	1 880	200	300	300
1206151012	Unterspreewald	884	640	350	330
1206154000	Wildau	9 500	300	375	310
1206157200	Zeuthen	10 110	250	342	350

# Realsteuerhebesätze der Städte und Gemeinden des Landes Brandenburg

Stand: II. Quartal 2006

Schlüssel- nummer	Gemeinde	Einwohner am 30.06.2005	Hebesätze		
			Grundsteuer		Gewerbe- steuer
			A	B	
			%		

## Landkreis Elbe-Elster

1206202400	Bad Liebenwerda	10 812	250	380	310
1206208805	Crinitz	1 477	229	343	340
<b>1206209200</b>	<b>Doberlug-Kirchhain</b>	<b>10 012</b>	<b>x</b>	<b>x</b>	<b>x</b>
<b>1206201201</b>	<b>Arenzhain</b>	<b>x</b>	<b>200</b>	<b>300</b>	<b>300</b>
<b>1206208001</b>	<b>Buchhain</b>	<b>x</b>	<b>200</b>	<b>300</b>	<b>300</b>
<b>1206209201</b>	<b>Doberlug-Kirchhain</b>	<b>x</b>	<b>280</b>	<b>370</b>	<b>320</b>
<b>1206211201</b>	<b>Dübrichen</b>	<b>x</b>	<b>200</b>	<b>300</b>	<b>300</b>
<b>1206214812</b>	<b>Frankena</b>	<b>x</b>	<b>280</b>	<b>370</b>	<b>320</b>
<b>1206222001</b>	<b>Hennersdorf</b>	<b>x</b>	<b>200</b>	<b>300</b>	<b>300</b>
<b>1206231201</b>	<b>Lugau</b>	<b>x</b>	<b>280</b>	<b>370</b>	<b>320</b>
<b>1206235201</b>	<b>Nexdorf</b>	<b>x</b>	<b>200</b>	<b>300</b>	<b>300</b>
<b>1206238801</b>	<b>Prießen</b>	<b>x</b>	<b>200</b>	<b>300</b>	<b>300</b>
<b>1206248801</b>	<b>Trebbus</b>	<b>x</b>	<b>200</b>	<b>300</b>	<b>300</b>
<b>1206251601</b>	<b>Werenzhain</b>	<b>x</b>	<b>200</b>	<b>300</b>	<b>300</b>
1206212400	Elsterwerda	9 568	258	380	300
1206212800	Falkenberg/Elster	7 823	200	300	300
1206213409	Fichtwald	747	200	300	280
1206214000	Finsterwalde	18 840	200	300	300
1206217707	Gorden-Staupitz	1 167	229	342	300
1206219611	Gröden	1 634	200	300	350
1206220811	Großthiemig	1 207	200	300	350
1206221902	Heideland	617	250	340	300
<b>1206222400</b>	<b>Herzberg (Elster)</b>	<b>10 941</b>	<b>200</b>	<b>300</b>	<b>x</b>
<b>1206201604</b>	<b>Arnsnesta</b>	<b>x</b>	<b>x</b>	<b>x</b>	<b>250</b>
<b>1206206004</b>	<b>Borken</b>	<b>x</b>	<b>x</b>	<b>x</b>	<b>250</b>
<b>1206208404</b>	<b>Buckau</b>	<b>x</b>	<b>x</b>	<b>x</b>	<b>250</b>
<b>1206213204</b>	<b>Fermerswalde</b>	<b>x</b>	<b>x</b>	<b>x</b>	<b>250</b>
<b>1206216404</b>	<b>Friedersdorf</b>	<b>x</b>	<b>x</b>	<b>x</b>	<b>250</b>
<b>1206218404</b>	<b>Gräfendorf</b>	<b>x</b>	<b>x</b>	<b>x</b>	<b>250</b>
<b>1206222404</b>	<b>Herzberg/Elster</b>	<b>x</b>	<b>x</b>	<b>x</b>	<b>300</b>
<b>1206230804</b>	<b>Löhsten</b>	<b>x</b>	<b>x</b>	<b>x</b>	<b>250</b>
<b>1206231604</b>	<b>Mahdel</b>	<b>x</b>	<b>x</b>	<b>x</b>	<b>300</b>
<b>1206236404</b>	<b>Osteroda</b>	<b>x</b>	<b>x</b>	<b>x</b>	<b>250</b>
<b>1206240004</b>	<b>Rahnisdorf</b>	<b>x</b>	<b>x</b>	<b>x</b>	<b>250</b>
<b>1206254404</b>	<b>Züllsdorf</b>	<b>x</b>	<b>x</b>	<b>x</b>	<b>250</b>
1206223211	Hirschfeld	1 469	150	250	300
1206223709	Hohenbucko	732	200	300	280
1206224007	Hohenleipisch	2 594	229	342	300
1206228209	Kremitzaue	997	200	300	250
1206228909	Lebusa	916	200	300	280
1206229305	Lichterfeld-Schacksdorf	1 206	220	320	310
1206233305	Massen-Niederlausitz	2 349	210	315	300
1206233611	Merzdorf	981	200	300	350
1206234100	Mühlberg/Elbe	4 757	229	343	300
1206237207	Plessa	3 242	229	342	300
1206241000	Röderland	4 764	200	300	230
1206241702	Rückersdorf	1 760	250	340	310
1206242505	Sallgast	1 784	200	300	300
1206244002	Schilda	555	250	340	300
1206244509	Schlieben	2 981	200	300	300

# **Realsteuerhebesätze der Städte und Gemeinden des Landes Brandenburg**

Stand: II. Quartal 2006

Schlüssel- nummer	Gemeinde	Einwohner am 30.06.2005	Hebesätze		
			Grundsteuer		Gewerbe- steuer
			A	B	
			%		

## **Landkreis Elbe-Elster**

1206245302	Schönborn	1 936	250	340	310
1206246100	Schönewalde	3 745	220	320	312
1206246407	Schraden	597	229	320	300
1206246900	Sonnewalde	3 712	250	350	290
1206249202	Tröbitz	826	300	340	310
1206250000	Uebigau-Wahrenbrück	6 452	200	350	250



Realsteuerhebesätze der Städte und Gemeinden des Landes Brandenburg  
Stand: II. Quartal 2006

Schlüssel- nummer	Gemeinde	Einwohner am 30.06.2005	Hebesätze		
			Grundsteuer		Gewerbe- steuer
			A	B	
			%		

**Landkreis Havelland**

1206303600	Brieselang	10 310	300	430	310
1206305600	Dallgow-Döberitz	7 556	250	370	350
1206308000	Falkensee	37 879	200	400	350
1206308802	Friesack	2 818	240	360	315
1206309409	Gollenberg	470	300	300	250
1206311209	Großderschau	545	300	300	250
1206313409	Havelaue	1 018	300	300	250
1206314202	Wiesenaue	804	250	350	275
<b>1206314800</b>	<b>Ketzin</b>	<b>6 521</b>	<b>x</b>	<b>x</b>	<b>x</b>
<b>1206307203</b>	<b>Etzin</b>	<b>x</b>	<b>200</b>	<b>300</b>	<b>300</b>
<b>1206307603</b>	<b>Falkenrehde</b>	<b>x</b>	<b>220</b>	<b>330</b>	<b>320</b>
<b>1206314803</b>	<b>Ketzin</b>	<b>x</b>	<b>220</b>	<b>330</b>	<b>320</b>
<b>1206331203</b>	<b>Tremmen</b>	<b>x</b>	<b>220</b>	<b>330</b>	<b>320</b>
<b>1206336403</b>	<b>Zachow</b>	<b>x</b>	<b>220</b>	<b>330</b>	<b>320</b>
1206316109	Kleßen-Görne	429	300	300	250
1206316506	Kotzen	646	300	300	300
1206318606	Märkisch Luch	1 370	300	300	300
<b>1206318900</b>	<b>Milower Land</b>	<b>4 960</b>	<b>300</b>	<b>300</b>	<b>x</b>
<b>1206305204</b>	<b>Bützer</b>	<b>x</b>	<b>x</b>	<b>x</b>	<b>270</b>
<b>1206311604</b>	<b>Großwudicke</b>	<b>x</b>	<b>x</b>	<b>x</b>	<b>300</b>
<b>1206314404</b>	<b>Jerchel</b>	<b>x</b>	<b>x</b>	<b>x</b>	<b>300</b>
<b>1206318804</b>	<b>Milow</b>	<b>x</b>	<b>x</b>	<b>x</b>	<b>300</b>
<b>1206319604</b>	<b>Möthlitz</b>	<b>x</b>	<b>x</b>	<b>x</b>	<b>300</b>
<b>1206321604</b>	<b>Nitzahn</b>	<b>x</b>	<b>x</b>	<b>x</b>	<b>300</b>
<b>1206331604</b>	<b>Vieritz</b>	<b>x</b>	<b>x</b>	<b>x</b>	<b>300</b>
<b>1206337204</b>	<b>Zollchow</b>	<b>x</b>	<b>x</b>	<b>x</b>	<b>300</b>
1206320202	Mühlenberge	803	300	300	300
1206320800	Nauen	16 652	300	425	320
1206321206	Nennhausen	2 061	300	350	300
1206322802	Paulinaue	1 322	240	360	315
1206324002	Pessin	679	250	350	300
<b>1206324400</b>	<b>Premnitz</b>	<b>9 984</b>	<b>x</b>	<b>x</b>	<b>300</b>
<b>1206306407</b>	<b>Döberitz</b>	<b>x</b>	<b>200</b>	<b>350</b>	<b>x</b>
<b>1206319207</b>	<b>Mögelin</b>	<b>x</b>	<b>300</b>	<b>300</b>	<b>x</b>
<b>1206324407</b>	<b>Premnitz</b>	<b>x</b>	<b>200</b>	<b>350</b>	<b>x</b>
<b>1206325200</b>	<b>Rathenow</b>	<b>27 087</b>	<b>x</b>	<b>x</b>	<b>x</b>
<b>1206302008</b>	<b>Böhne</b>	<b>x</b>	<b>250</b>	<b>310</b>	<b>250</b>
<b>1206310008</b>	<b>Göttlin</b>	<b>x</b>	<b>250</b>	<b>310</b>	<b>300</b>
<b>1206312408</b>	<b>Grütz</b>	<b>x</b>	<b>250</b>	<b>310</b>	<b>200</b>
<b>1206325208</b>	<b>Rathenow</b>	<b>x</b>	<b>300</b>	<b>388</b>	<b>350</b>
<b>1206328008</b>	<b>Semlin</b>	<b>x</b>	<b>300</b>	<b>360</b>	<b>250</b>
<b>1206329608</b>	<b>Steckelsdorf</b>	<b>x</b>	<b>300</b>	<b>360</b>	<b>300</b>
1206325602	Retzow	588	240	360	315
1206326009	Rhinow	1 944	300	300	250
1206327300	Schönwalde-Glien	8 411	240	350	300
1206327409	Seeblick	1 005	300	300	250
1206329306	Stechow-Ferchesar	942	300	300	300
1206335700	Wustermark	7 532	300	380	330

# Realsteuerhebesätze der Städte und Gemeinden des Landes Brandenburg

Stand: II. Quartal 2006

Schlüssel- nummer	Gemeinde	Einwohner am 30.06.2005	Hebesätze		
			Grundsteuer		Gewerbe- steuer
			A	B	
			%		

## Landkreis Märkisch-Oderland

1206400904	Alt Tucheband	1 023	200	300	320
<b>1206402900</b>	<b>Altlandsberg</b>	<b>8 660</b>	<b>x</b>	<b>300</b>	<b>300</b>
<b>1206402801</b>	<b>Altlandsberg</b>	<b>x</b>	<b>300</b>	<b>x</b>	<b>x</b>
<b>1206407201</b>	<b>Bruchmühle</b>	<b>x</b>	<b>200</b>	<b>x</b>	<b>x</b>
<b>1206408001</b>	<b>Buchholz</b>	<b>x</b>	<b>300</b>	<b>x</b>	<b>x</b>
<b>1206416401</b>	<b>Gielsdorf</b>	<b>x</b>	<b>200</b>	<b>x</b>	<b>x</b>
<b>1206450001</b>	<b>Wesendahl</b>	<b>x</b>	<b>200</b>	<b>x</b>	<b>x</b>
1206404400	Bad Freienwalde (Oder)	13 087	270	380	340
1206405303	Beiersdorf-Freudenberg	628	250	310	0
1206405704	Bleyen-Genschmar	546	200	300	320
1206406114	Bliesdorf	1 010	200	350	300
1206408408	Buckow	1 671	300	405	390
1206412503	Falkenberg	2 473	250	340	300
1206412812	Falkenhagen	768	200	300	350
1206413012	Fichtenhöhe	596	300	300	300
1206413600	Fredersdorf-Vogelsdorf	12 228	300	350	300
1206415308	Garzau-Garzin	512	230	340	300
1206417204	Golzow	939	200	300	320
1206419010	Gusow-Platkow	1 417	230	330	340
1206420503	Heckelberg-Brunow	871	200	300	200
1206422203	Höhenland	1 084	275	300	200
1206422700	Hoppegarten	14 463	250	370	300
1206426604	Küstriner Vorland	3 005	200	320	320
<b>1206426806</b>	<b>Lebus</b>	<b>3 375</b>	<b>200</b>	<b>300</b>	<b>x</b>
<b>1206426806</b>	<b>Lebus</b>	<b>x</b>	<b>x</b>	<b>x</b>	<b>300</b>
<b>1206430006</b>	<b>Mallnow</b>	<b>x</b>	<b>x</b>	<b>x</b>	<b>360</b>
<b>1206451606</b>	<b>Wulkow bei Booßen</b>	<b>x</b>	<b>x</b>	<b>x</b>	<b>300</b>
1206427400	Letschin	4 844	200	300	320
1206428812	Lietzen	791	200	300	300
1206429012	Lindendorf	1 558	300	300	300
1206430310	Märkische Höhe	677	230	330	300
<b>1206431700</b>	<b>Müncheberg</b>	<b>7 519</b>	<b>220</b>	<b>x</b>	<b>x</b>
<b>1206411609</b>	<b>Eggersdorf/Müncheberg</b>	<b>x</b>	<b>x</b>	<b>330</b>	<b>330</b>
<b>1206421209</b>	<b>Hermersdorf/Obersdorf</b>	<b>x</b>	<b>x</b>	<b>330</b>	<b>330</b>
<b>1206422809</b>	<b>Hoppegarten/Müncheberg</b>	<b>x</b>	<b>x</b>	<b>330</b>	<b>330</b>
<b>1206423609</b>	<b>Jahnsfelde</b>	<b>x</b>	<b>x</b>	<b>330</b>	<b>330</b>
<b>1206431609</b>	<b>Müncheberg</b>	<b>x</b>	<b>x</b>	<b>360</b>	<b>300</b>
<b>1206447609</b>	<b>Trebnitz</b>	<b>x</b>	<b>x</b>	<b>330</b>	<b>330</b>
1206433600	Neuenhagen bei Berlin	16 143	200	350	300
1206434010	Neuhardenberg	2 980	230	330	350
1206434914	Neulewin	1 099	210	350	300
1206436514	Neutrebbin	1 615	220	350	270
1206437008	Oberbarnim	1 513	230	350	320
1206437114	Oderaue	1 856	220	330	300
1206438000	Petershagen/Eggersdorf	12 929	200	370	300
1206438806	Podelzig	991	200	300	360
1206439314	Prötzel	1 208	200	300	350
1206440808	Rehfelde	4 586	250	363	310
1206441714	Reichenow-Möglin	641	200	300	250
1206442006	Reitwein	529	200	300	300

# **Realsteuerhebesätze der Städte und Gemeinden des Landes Brandenburg**

Stand: II. Quartal 2006

Schlüssel- nummer	Gemeinde	Einwohner am 30.06.2005	Hebesätze		
			Grundsteuer		Gewerbe- steuer
			A	B	
			%		

## **Landkreis Märkisch-Oderland**

1206442800	Rüdersdorf bei Berlin	15 921	200	350	300
1206444800	Seelow	5 825	240	360	360
1206447200	Strausberg	26 554	200	370	350
1206448006	Treplin	430	200	300	315
1206448212	Vierlinden	1 613	200	300	300
1206448408	Waldsiedersdorf	1 307	200	400	400
1206451200	Wriezen	8 197	310	425	300
1206453804	Zechin	784	200	300	320
1206453906	Zeschdorf	1 454	200	300	315

# Realsteuerhebesätze der Städte und Gemeinden des Landes Brandenburg

Stand: II. Quartal 2006

Schlüssel- nummer	Gemeinde	Einwohner am 30.06.2005	Hebesätze		
			Grundsteuer		Gewerbe- steuer
			A	B	
			%		

## Landkreis Oberhavel

1206503600	Birkenwerder	7 163	200	350	350
1206508400	Fürstenberg/Havel	6 740	200	350	320
1206509600	Glienicke/Nordbahn	9 244	200	300	300
1206510002	Gransee	6 456	500	360	280
1206511702	Großwoltersdorf	970	600	310	330
1206513600	Hennigsdorf	26 092	230	380	350
1206514400	Hohen Neuendorf	22 154	300	360	310
1206516500	Kremmen	7 390	240	360	315
1206518000	Leegebruch	6 611	230	350	350
1206519300	Liebenwalde	4 587	200	300	200
1206519800	Löwenberger Land	8 417	230	350	300
<b>1206522500</b>	<b>Mühlenbecker Land</b>	<b>12 450</b>	<b>x</b>	<b>x</b>	<b>x</b>
<b>1206522408</b>	<b>Mühlenbeck</b>	<b>x</b>	<b>230</b>	<b>330</b>	<b>300</b>
<b>1206526808</b>	<b>Schildow</b>	<b>x</b>	<b>200</b>	<b>400</b>	<b>350</b>
<b>1206528008</b>	<b>Schönfließ</b>	<b>x</b>	<b>300</b>	<b>300</b>	<b>350</b>
<b>1206537208</b>	<b>Zühlsdorf</b>	<b>x</b>	<b>200</b>	<b>450</b>	<b>300</b>
1206525100	Oberkrämer	10 581	200	350	300
<b>1206525600</b>	<b>Oranienburg</b>	<b>41 030</b>	<b>200</b>	<b>x</b>	<b>x</b>
<b>1206508007</b>	<b>Friedrichsthal</b>	<b>x</b>	<b>x</b>	<b>300</b>	<b>350</b>
<b>1206508807</b>	<b>Germendorf</b>	<b>x</b>	<b>x</b>	<b>300</b>	<b>300</b>
<b>1206518407</b>	<b>Lehnitz</b>	<b>x</b>	<b>x</b>	<b>300</b>	<b>350</b>
<b>1206520007</b>	<b>Malz</b>	<b>x</b>	<b>x</b>	<b>300</b>	<b>350</b>
<b>1206525600</b>	<b>Oranienburg</b>	<b>x</b>	<b>x</b>	<b>350</b>	<b>370</b>
<b>1206527207</b>	<b>Schmachtenhagen</b>	<b>x</b>	<b>x</b>	<b>300</b>	<b>295</b>
<b>1206534007</b>	<b>Wensickendorf</b>	<b>x</b>	<b>x</b>	<b>300</b>	<b>350</b>
<b>1206536007</b>	<b>Zehlendorf</b>	<b>x</b>	<b>x</b>	<b>300</b>	<b>350</b>
1206527602	Schönermark	501	450	310	300
1206530102	Sonnenberg	934	450	310	300
1206531002	Stechlin	1 318	650	330	330
1206533200	Velten	11 481	235	355	345
<b>1206535600</b>	<b>Zehdenick</b>	<b>14 669</b>	<b>x</b>	<b>300</b>	<b>x</b>
<b>1206501209</b>	<b>Badingen</b>	<b>x</b>	<b>200</b>	<b>x</b>	<b>300</b>
<b>1206503209</b>	<b>Bergsdorf</b>	<b>x</b>	<b>200</b>	<b>x</b>	<b>200</b>
<b>1206505209</b>	<b>Burgwall</b>	<b>x</b>	<b>200</b>	<b>x</b>	<b>200</b>
<b>1206515209</b>	<b>Kappe</b>	<b>x</b>	<b>200</b>	<b>x</b>	<b>300</b>
<b>1206515609</b>	<b>Klein-Mutz</b>	<b>x</b>	<b>200</b>	<b>x</b>	<b>300</b>
<b>1206517209</b>	<b>Krewelin</b>	<b>x</b>	<b>200</b>	<b>x</b>	<b>200</b>
<b>1206517609</b>	<b>Kurtschlag</b>	<b>x</b>	<b>200</b>	<b>x</b>	<b>300</b>
<b>1206520409</b>	<b>Marienthal</b>	<b>x</b>	<b>200</b>	<b>x</b>	<b>300</b>
<b>1206522009</b>	<b>Mildenberg</b>	<b>x</b>	<b>200</b>	<b>x</b>	<b>300</b>
<b>1206526009</b>	<b>Ribbeck</b>	<b>x</b>	<b>300</b>	<b>x</b>	<b>200</b>
<b>1206533609</b>	<b>Vogelsang</b>	<b>x</b>	<b>200</b>	<b>x</b>	<b>300</b>
<b>1206534409</b>	<b>Wesendorf</b>	<b>x</b>	<b>200</b>	<b>x</b>	<b>300</b>
<b>1206535209</b>	<b>Zabelsdorf</b>	<b>x</b>	<b>200</b>	<b>x</b>	<b>300</b>
<b>1206535609</b>	<b>Zehdenick</b>	<b>x</b>	<b>200</b>	<b>x</b>	<b>300</b>

# Realsteuerhebesätze der Städte und Gemeinden des Landes Brandenburg

Stand: II. Quartal 2006

Schlüssel- nummer	Gemeinde	Einwohner am 30.06.2005	Hebesätze		
			Grundsteuer		Gewerbe- steuer
			A	B	
			%		

## Landkreis Oberspreewald-Lausitz

1206600801	Altdöbern	2 983	230	345	300
1206604101	Bronkow	697	200	300	300
1206605200	Calau	9 300	229	342	350
1206606406	Frauendorf	803	220	350	400
1206610406	Großkmehlen	1 286	250	350	300
1206611200	Großräschen	11 435	250	360	350
1206611607	Grünwald	640	250	350	400
1206612007	Gutern	622	200	300	400
1206612407	Hermisdorf	928	200	300	400
1206613207	Hohenbocka	1 177	200	300	400
1206616806	Kroppen	762	250	350	300
1206617600	Lauchhammer	18 916	300	400	350
1206618806	Lindenau	777	250	350	300
1206619600	Lübbenau/Spreewald	17 897	320	381	350
1206620201	Luckaitztal	964	230	350	300
1206622601	Neu-Seeland	937	200	300	300
1206622801	Neupetershain	1 632	230	350	350
1206624006	Ortrand	2 542	200	350	400
1206627207	Ruhland	4 125	250	350	325
1206628500	Schipkau	7 722	250	350	300
1206629207	Schwarzbach	789	200	300	400
1206629600	Schwarzheide	6 635	200	300	300
<b>1206630400</b>	<b>Senftenberg</b>	<b>28 983</b>	<b>x</b>	<b>x</b>	<b>x</b>
<b>1206603602</b>	<b>Brieske</b>	<b>x</b>	<b>250</b>	<b>350</b>	<b>350</b>
<b>1206610802</b>	<b>Großkoschen</b>	<b>x</b>	<b>250</b>	<b>350</b>	<b>350</b>
<b>1206614002</b>	<b>Hosena</b>	<b>x</b>	<b>200</b>	<b>300</b>	<b>300</b>
<b>1206623202</b>	<b>Niemtsch</b>	<b>x</b>	<b>250</b>	<b>300</b>	<b>200</b>
<b>1206624402</b>	<b>Peickwitz</b>	<b>x</b>	<b>200</b>	<b>300</b>	<b>300</b>
<b>1206630400</b>	<b>Senftenberg</b>	<b>x</b>	<b>250</b>	<b>350</b>	<b>370</b>
1206631606	Tettau	884	250	370	400
1206632000	Vetschau/Spreewald	9 700	230	350	380

# Realsteuerhebesätze der Städte und Gemeinden des Landes Brandenburg

Stand: II. Quartal 2006

Schlüssel- nummer	Gemeinde	Einwohner am 30.06.2005	Hebesätze		
			Grundsteuer		Gewerbe- steuer
			A	B	
			%		

## Landkreis Oder-Spree

<b>1206702407</b>	<b>Bad Saarow</b>	<b>4 765</b>	<b>300</b>	<b>x</b>	<b>300</b>
<b>1206702407</b>	<b>Bad Saarow</b>	<b>x</b>	<b>x</b>	<b>350</b>	<b>x</b>
<b>1206734007</b>	<b>Neu Golm</b>	<b>x</b>	<b>x</b>	<b>300</b>	<b>x</b>
<b>1206737207</b>	<b>Petersdorf b. Saarow-Pieskow</b>	<b>x</b>	<b>x</b>	<b>300</b>	<b>x</b>
1206703600	Beeskow	8 542	200	350	310
1206704006	Berkenbrück	1 007	200	300	300
1206707206	Briesen (Mark)	2 336	300	350	270
1206707601	Brieskow-Finkenheerd	2 596	200	300	300
1206711207	Diensdorf-Radlow	553	200	300	300
1206712000	Eisenhüttenstadt	35 388	240	360	340
1206712400	Erkner	11 797	200	400	300
1206713700	Friedland	3 414	220	320	300
1206714400	Fürstenwalde/Spree	33 343	300	390	380
1206717309	Gosen-Neu Zittau	2 699	450	370	300
1206718001	Groß Lindow	1 902	200	300	300
1206720100	Grünheide (Mark)	7 696	240	360	320
1206720508	Grunow-Dammendorf	603	231	335	308
1206723706	Jacobsdorf	1 971	240	360	315
1206728807	Langewahl	833	300	300	300
1206729205	Lawitz	669	250	350	330
1206731006	Madlitz-Wilmersdorf	748	570	317	200
1206732408	Mixdorf	1 025	200	300	300
1206733608	Müllrose	4 444	235	325	350
1206733805	Neiße münde	1 860	250	350	330
1206735705	Neuzelle	4 651	250	350	330
1206739708	Ragow-Merz	542	235	335	300
1206740809	Rauen	1 875	500	370	300
1206741307	Reichenwalde	1 091	200	300	300
1206742600	Rietz-Neuendorf	4 490	540	360	350
1206743808	Schlaubetal	2 000	200	350	300
1206744000	Schöneiche bei Berlin	11 946	200	400	290
1206745808	Siehdichum	1 781	200	350	300
1206746909	Spreeenhagen	3 522	550	370	300
1206747300	Steinhöfel	4 636	200	300	250
<b>1206748100</b>	<b>Storkow (Mark)</b>	<b>9 517</b>	<b>x</b>	<b>x</b>	<b>x</b>
<b>1206701611</b>	<b>Alt Stahnsdorf</b>	<b>x</b>	<b>260</b>	<b>330</b>	<b>300</b>
<b>1206708811</b>	<b>Bugk</b>	<b>x</b>	<b>290</b>	<b>360</b>	<b>350</b>
<b>1206716411</b>	<b>Görsdorf b. Storkow</b>	<b>x</b>	<b>290</b>	<b>370</b>	<b>350</b>
<b>1206717611</b>	<b>Groß Eichholz</b>	<b>x</b>	<b>290</b>	<b>360</b>	<b>350</b>
<b>1206719211</b>	<b>Groß Schauen</b>	<b>x</b>	<b>350</b>	<b>370</b>	<b>350</b>
<b>1206725211</b>	<b>Kehrigk</b>	<b>x</b>	<b>290</b>	<b>360</b>	<b>350</b>
<b>1206728411</b>	<b>Kummersdorf</b>	<b>x</b>	<b>350</b>	<b>370</b>	<b>350</b>
<b>1206730011</b>	<b>Limsdorf</b>	<b>x</b>	<b>260</b>	<b>330</b>	<b>300</b>
<b>1206738011</b>	<b>Philadelphia</b>	<b>x</b>	<b>350</b>	<b>370</b>	<b>350</b>
<b>1206742011</b>	<b>Rieplos</b>	<b>x</b>	<b>350</b>	<b>370</b>	<b>350</b>
<b>1206744811</b>	<b>Schwerin</b>	<b>x</b>	<b>260</b>	<b>330</b>	<b>300</b>
<b>1206745611</b>	<b>Selchow</b>	<b>x</b>	<b>290</b>	<b>360</b>	<b>350</b>
<b>1206748011</b>	<b>Storkow (Mark)</b>	<b>x</b>	<b>350</b>	<b>370</b>	<b>350</b>
<b>1206754011</b>	<b>Wochowsee</b>	<b>x</b>	<b>260</b>	<b>330</b>	<b>300</b>
<b>1206749300</b>	<b>Tauche</b>	<b>4 069</b>	<b>300</b>	<b>300</b>	<b>x</b>

# **Realsteuerhebesätze der Städte und Gemeinden des Landes Brandenburg**

Stand: II. Quartal 2006

Schlüssel- nummer	Gemeinde	Einwohner am 30.06.2005	Hebesätze		
			Grundsteuer		Gewerbe- steuer
			A	B	
			%		

## **Landkreis Oder-Spree**

<b>1206706812</b>	<b>Briescht</b>	<b>x</b>	<b>x</b>	<b>x</b>	<b>300</b>
<b>1206712812</b>	<b>Falkenberg</b>	<b>x</b>	<b>x</b>	<b>x</b>	<b>300</b>
<b>1206714812</b>	<b>Giesensdorf</b>	<b>x</b>	<b>x</b>	<b>x</b>	<b>300</b>
<b>1206716012</b>	<b>Görsdorf bei Beeskow</b>	<b>x</b>	<b>x</b>	<b>x</b>	<b>200</b>
<b>1206727612</b>	<b>Kossenblatt</b>	<b>x</b>	<b>x</b>	<b>x</b>	<b>300</b>
<b>1206730412</b>	<b>Lindenberg</b>	<b>x</b>	<b>x</b>	<b>x</b>	<b>300</b>
<b>1206732012</b>	<b>Mittweide</b>	<b>x</b>	<b>x</b>	<b>x</b>	<b>300</b>
<b>1206740012</b>	<b>Ranzig</b>	<b>x</b>	<b>x</b>	<b>x</b>	<b>300</b>
<b>1206748812</b>	<b>Stremmen</b>	<b>x</b>	<b>x</b>	<b>x</b>	<b>300</b>
<b>1206749212</b>	<b>Tauche</b>	<b>x</b>	<b>x</b>	<b>x</b>	<b>300</b>
<b>1206750012</b>	<b>Trebatsch</b>	<b>x</b>	<b>x</b>	<b>x</b>	<b>300</b>
<b>1206752412</b>	<b>Werder</b>	<b>x</b>	<b>x</b>	<b>x</b>	<b>300</b>
1206750801	Vogelsang	835	300	300	300
1206752007	Wendisch Rietz	1 409	300	350	300
1206752801	Wiesenau	1 430	300	300	350
1206754400	Woltersdorf	7 525	200	400	300
1206755201	Ziltendorf	1 694	200	300	320

# Realsteuerhebesätze der Städte und Gemeinden des Landes Brandenburg

Stand: II. Quartal 2006

Schlüssel- nummer	Gemeinde	Einwohner am 30.06.2005	Hebesätze		
			Grundsteuer		Gewerbe- steuer
			A	B	
			%		

## Landkreis Ostprignitz-Ruppin

1206805205	Breddin	1 044	250	360	315
1206807207	Dabergotz	599	230	345	300
1206810905	Dreetz	1 267	300	350	300
1206811700	Fehrbellin	9 310	230	350	300
1206818100	Heiligengrabe	5 156	200	300	300
1206818804	Herzberg (Mark)	716	300	354	333
<b>1206826400</b>	<b>Kyritz</b>	<b>10 236</b>	<b>x</b>	<b>x</b>	<b>x</b>
<b>1206804403</b>	<b>Bork-Lellichow</b>	<b>x</b>	<b>300</b>	<b>350</b>	<b>300</b>
<b>1206811203</b>	<b>Drewen</b>	<b>x</b>	<b>266</b>	<b>350</b>	<b>311</b>
<b>1206820403</b>	<b>Holzhausen</b>	<b>x</b>	<b>300</b>	<b>350</b>	<b>300</b>
<b>1206825203</b>	<b>Kötzlin</b>	<b>x</b>	<b>200</b>	<b>300</b>	<b>300</b>
<b>1206826403</b>	<b>Kyritz</b>	<b>x</b>	<b>266</b>	<b>350</b>	<b>311</b>
<b>1206834803</b>	<b>Rehfeld-Berlitt</b>	<b>x</b>	<b>300</b>	<b>350</b>	<b>300</b>
<b>1206842403</b>	<b>Teetz/Ganz</b>	<b>x</b>	<b>250</b>	<b>350</b>	<b>300</b>
<b>1206828004</b>	<b>Lindow (Mark)</b>	<b>3 295</b>	<b>x</b>	<b>x</b>	<b>x</b>
<b>1206800804</b>	<b>Banzendorf</b>	<b>x</b>	<b>300</b>	<b>300</b>	<b>300</b>
<b>1206819604</b>	<b>Hindenberg</b>	<b>x</b>	<b>300</b>	<b>350</b>	<b>350</b>
<b>1206822804</b>	<b>Keller</b>	<b>x</b>	<b>250</b>	<b>300</b>	<b>260</b>
<b>1206824004</b>	<b>Klosterheide</b>	<b>x</b>	<b>300</b>	<b>300</b>	<b>300</b>
<b>1206828004</b>	<b>Lindow (Mark)</b>	<b>x</b>	<b>300</b>	<b>350</b>	<b>350</b>
<b>1206838004</b>	<b>Schönberg (Mark)</b>	<b>x</b>	<b>300</b>	<b>350</b>	<b>350</b>
1206830607	Märkisch Linden	1 231	230	345	310
1206832000	Neuruppin	32 120	300	370	330
<b>1206832405</b>	<b>Neustadt (Dosse)</b>	<b>3 828</b>	<b>x</b>	<b>x</b>	<b>300</b>
<b>1206832405</b>	<b>Neustadt (Dosse)</b>	<b>x</b>	<b>280</b>	<b>380</b>	<b>x</b>
<b>1206833605</b>	<b>Plänitz-Leddin</b>	<b>x</b>	<b>200</b>	<b>300</b>	<b>x</b>
<b>1206835605</b>	<b>Roddahn</b>	<b>x</b>	<b>300</b>	<b>350</b>	<b>x</b>
<b>1206835300</b>	<b>Rheinsberg</b>	<b>9 066</b>	<b>x</b>	<b>x</b>	<b>x</b>
<b>1206801606</b>	<b>Basdorf</b>	<b>x</b>	<b>200</b>	<b>300</b>	<b>250</b>
<b>1206804806</b>	<b>Braunsberg</b>	<b>x</b>	<b>200</b>	<b>300</b>	<b>250</b>
<b>1206809206</b>	<b>Dierberg</b>	<b>x</b>	<b>200</b>	<b>300</b>	<b>250</b>
<b>1206809606</b>	<b>Dorf-Zechlin</b>	<b>x</b>	<b>250</b>	<b>340</b>	<b>400</b>
<b>1206812008</b>	<b>Flecken Zechlin</b>	<b>x</b>	<b>200</b>	<b>300</b>	<b>300</b>
<b>1206817206</b>	<b>Großzerlang</b>	<b>x</b>	<b>250</b>	<b>340</b>	<b>290</b>
<b>1206818406</b>	<b>Heinrichsdorf</b>	<b>x</b>	<b>300</b>	<b>300</b>	<b>300</b>
<b>1206821206</b>	<b>Kagar</b>	<b>x</b>	<b>200</b>	<b>300</b>	<b>200</b>
<b>1206823606</b>	<b>Kleinzerlang</b>	<b>x</b>	<b>200</b>	<b>300</b>	<b>280</b>
<b>1206828406</b>	<b>Linow</b>	<b>x</b>	<b>200</b>	<b>300</b>	<b>250</b>
<b>1206830006</b>	<b>Luhme</b>	<b>x</b>	<b>200</b>	<b>300</b>	<b>250</b>
<b>1206835206</b>	<b>Rheinsberg</b>	<b>x</b>	<b>266</b>	<b>350</b>	<b>311</b>
<b>1206838806</b>	<b>Schwanow</b>	<b>x</b>	<b>200</b>	<b>300</b>	<b>260</b>
<b>1206844806</b>	<b>Wallitz</b>	<b>x</b>	<b>200</b>	<b>300</b>	<b>300</b>
<b>1206848806</b>	<b>Zechlinerhütte</b>	<b>x</b>	<b>200</b>	<b>300</b>	<b>280</b>
<b>1206849206</b>	<b>Zechow</b>	<b>x</b>	<b>300</b>	<b>300</b>	<b>250</b>
<b>1206850806</b>	<b>Zühlen</b>	<b>x</b>	<b>200</b>	<b>300</b>	<b>250</b>
1206837204	Rüthnick	513	300	331	300
1206840905	Sieversdorf-Hohenofen	869	250	350	200
1206841307	Storbeck-Frankendorf	535	230	345	300
1206841705	Stüdenitz-Schönermark	699	250	330	300
1206842507	Temnitzquell	856	230	345	300



# Realsteuerhebesätze der Städte und Gemeinden des Landes Brandenburg

Stand: II. Quartal 2006

Schlüssel- nummer	Gemeinde	Einwohner am 30.06.2005	Hebesätze		
			Grundsteuer		Gewerbe- steuer
			A	B	
			%		

## Landkreis Ostprignitz-Ruppin

1206842607	Temnitztal	1 686	230	345	300
1206843704	Vielitzsee	556	300	300	300
1206845207	Walsleben	832	230	345	310
<b>1206846800</b>	<b>Wittstock/Dosse</b>	<b>16 525</b>	<b>x</b>	<b>x</b>	<b>x</b>
<b>1206802008</b>	<b>Berlinchen</b>	<b>x</b>	<b>200</b>	<b>300</b>	<b>300</b>
<b>1206806808</b>	<b>Christdorf</b>	<b>x</b>	<b>200</b>	<b>300</b>	<b>300</b>
<b>1206810008</b>	<b>Dossow</b>	<b>x</b>	<b>200</b>	<b>300</b>	<b>300</b>
<b>1206810408</b>	<b>Dranse</b>	<b>x</b>	<b>250</b>	<b>320</b>	<b>320</b>
<b>1206812808</b>	<b>Fretzdorf</b>	<b>x</b>	<b>250</b>	<b>320</b>	<b>320</b>
<b>1206813208</b>	<b>Freyenstein</b>	<b>x</b>	<b>200</b>	<b>300</b>	<b>300</b>
<b>1206813608</b>	<b>Gadow</b>	<b>x</b>	<b>250</b>	<b>320</b>	<b>320</b>
<b>1206815608</b>	<b>Goldbeck</b>	<b>x</b>	<b>250</b>	<b>320</b>	<b>320</b>
<b>1206816808</b>	<b>Groß Haßlow</b>	<b>x</b>	<b>200</b>	<b>300</b>	<b>300</b>
<b>1206832808</b>	<b>Niernerlang</b>	<b>x</b>	<b>200</b>	<b>300</b>	<b>300</b>
<b>1206836808</b>	<b>Rossow</b>	<b>x</b>	<b>250</b>	<b>320</b>	<b>320</b>
<b>1206839208</b>	<b>Schweinrich</b>	<b>x</b>	<b>250</b>	<b>320</b>	<b>320</b>
<b>1206840408</b>	<b>Sewekow</b>	<b>x</b>	<b>200</b>	<b>300</b>	<b>300</b>
<b>1206846800</b>	<b>Wittstock/Dosse</b>	<b>x</b>	<b>250</b>	<b>320</b>	<b>320</b>
<b>1206847208</b>	<b>Wulfersdorf</b>	<b>x</b>	<b>200</b>	<b>300</b>	<b>300</b>
<b>1206849608</b>	<b>Zempow</b>	<b>x</b>	<b>200</b>	<b>300</b>	<b>300</b>
<b>1206850408</b>	<b>Zootzen</b>	<b>x</b>	<b>200</b>	<b>300</b>	<b>300</b>
1206847700	Wusterhausen/Dosse	6 611	250	350	300
1206850105	Zernitz-Lohm	988	200	300	250

# Realsteuerhebesätze der Städte und Gemeinden des Landes Brandenburg

Stand: II. Quartal 2006

Schlüssel- nummer	Gemeinde	Einwohner am 30.06.2005	Hebesätze		
			Grundsteuer		Gewerbe- steuer
			A	B	
			%		

## Landkreis Potsdam-Mittelmark

<b>1206901700</b>	<b>Beelitz</b>	<b>12 337</b>	<b>x</b>	<b>300</b>	<b>x</b>
<b>1206901601</b>	<b>Beelitz</b>	<b>x</b>	<b>200</b>	<b>x</b>	<b>300</b>
<b>1206908401</b>	<b>Buchholz bei Beelitz</b>	<b>x</b>	<b>200</b>	<b>x</b>	<b>300</b>
<b>1206909601</b>	<b>Busendorf</b>	<b>x</b>	<b>200</b>	<b>x</b>	<b>300</b>
<b>1206914801</b>	<b>Elsholz</b>	<b>x</b>	<b>200</b>	<b>x</b>	<b>300</b>
<b>1206917201</b>	<b>Fichtenwalde</b>	<b>x</b>	<b>200</b>	<b>x</b>	<b>200</b>
<b>1206950801</b>	<b>Reesdorf</b>	<b>x</b>	<b>200</b>	<b>x</b>	<b>200</b>
<b>1206952401</b>	<b>Rieben</b>	<b>x</b>	<b>200</b>	<b>x</b>	<b>300</b>
<b>1206955201</b>	<b>Salzbrunn</b>	<b>x</b>	<b>200</b>	<b>x</b>	<b>200</b>
<b>1206956001</b>	<b>Schäpe</b>	<b>x</b>	<b>200</b>	<b>x</b>	<b>300</b>
<b>1206958001</b>	<b>Schlunkendorf</b>	<b>x</b>	<b>165</b>	<b>x</b>	<b>200</b>
<b>1206967601</b>	<b>Wittbrietzen</b>	<b>x</b>	<b>200</b>	<b>x</b>	<b>300</b>
<b>1206969201</b>	<b>Zauchwitz</b>	<b>x</b>	<b>200</b>	<b>x</b>	<b>300</b>
1206901802	Beetzsee	2 809	200	300	300
1206901902	Beetzseeheide	733	200	300	300
<b>1206902000</b>	<b>Belzig</b>	<b>11 808</b>	<b>x</b>	<b>x</b>	<b>x</b>
<b>1206902003</b>	<b>Belzig</b>	<b>x</b>	<b>230</b>	<b>350</b>	<b>320</b>
<b>1206903203</b>	<b>Bergholz</b>	<b>x</b>	<b>200</b>	<b>300</b>	<b>300</b>
<b>1206906003</b>	<b>Borne</b>	<b>x</b>	<b>230</b>	<b>350</b>	<b>320</b>
<b>1206914003</b>	<b>Dippmannsdorf</b>	<b>x</b>	<b>200</b>	<b>300</b>	<b>300</b>
<b>1206918003</b>	<b>Fredersdorf</b>	<b>x</b>	<b>200</b>	<b>300</b>	<b>300</b>
<b>1206924003</b>	<b>Groß Briesen</b>	<b>x</b>	<b>230</b>	<b>350</b>	<b>320</b>
<b>1206926403</b>	<b>Hagelberg</b>	<b>x</b>	<b>230</b>	<b>350</b>	<b>320</b>
<b>1206932803</b>	<b>Kuhlowitz</b>	<b>x</b>	<b>200</b>	<b>300</b>	<b>300</b>
<b>1206935603</b>	<b>Lübnitz</b>	<b>x</b>	<b>230</b>	<b>350</b>	<b>320</b>
<b>1206936803</b>	<b>Lüsse</b>	<b>x</b>	<b>200</b>	<b>300</b>	<b>300</b>
<b>1206937203</b>	<b>Lütte</b>	<b>x</b>	<b>200</b>	<b>300</b>	<b>300</b>
<b>1206941203</b>	<b>Neschholz</b>	<b>x</b>	<b>200</b>	<b>300</b>	<b>300</b>
<b>1206950003</b>	<b>Ragösen</b>	<b>x</b>	<b>200</b>	<b>300</b>	<b>300</b>
<b>1206958803</b>	<b>Schwanebeck</b>	<b>x</b>	<b>230</b>	<b>350</b>	<b>320</b>
<b>1206965203</b>	<b>Werbig</b>	<b>x</b>	<b>200</b>	<b>300</b>	<b>300</b>
1206902817	Bensdorf	1 362	200	300	300
1206905204	Borkheide	1 868	300	400	325
1206905604	Borkwalde	1 509	200	400	320
1206907604	Brück	3 888	200	350	300
1206908918	Buckautal	540	250	350	300
1206921604	Golzow	1 405	249	400	300
<b>1206922418</b>	<b>Görzke</b>	<b>1 495</b>	<b>x</b>	<b>x</b>	<b>x</b>
<b>1206922418</b>	<b>Görzke</b>	<b>x</b>	<b>250</b>	<b>320</b>	<b>320</b>
<b>1206927618</b>	<b>Hohenlobbese</b>	<b>x</b>	<b>200</b>	<b>300</b>	<b>300</b>
1206923218	Gräben	621	200	300	300

# Realsteuerhebesätze der Städte und Gemeinden des Landes Brandenburg

Stand: II. Quartal 2006

Schlüssel- nummer	Gemeinde	Einwohner am 30.06.2005	Hebesätze		
			Grundsteuer		Gewerbe- steuer
			A	B	
			%		

## Landkreis Potsdam-Mittelmark

<b>1206924900</b>	<b>Groß Kreutz (Havel)</b>	<b>8 449</b>	<b>240</b>	<b>337</b>	<b>x</b>
<b>1206904407</b>	<b>Bochow</b>	<b>x</b>	<b>x</b>	<b>x</b>	<b>300</b>
<b>1206912407</b>	<b>Deetz</b>	<b>x</b>	<b>x</b>	<b>x</b>	<b>300</b>
<b>1206922805</b>	<b>Götz</b>	<b>x</b>	<b>x</b>	<b>x</b>	<b>306</b>
<b>1206924807</b>	<b>Groß Kreutz</b>	<b>x</b>	<b>x</b>	<b>x</b>	<b>300</b>
<b>1206928005</b>	<b>Jeserig</b>	<b>x</b>	<b>x</b>	<b>x</b>	<b>300</b>
<b>1206932407</b>	<b>Krielow</b>	<b>x</b>	<b>x</b>	<b>x</b>	<b>300</b>
<b>1206956405</b>	<b>Schenkenberg</b>	<b>x</b>	<b>x</b>	<b>x</b>	<b>300</b>
<b>1206958407</b>	<b>Schmergow</b>	<b>x</b>	<b>x</b>	<b>x</b>	<b>300</b>
1206927002	Havelsee	3 311	200	300	300
1206930400	Kleinmachnow	18 080	200	300	360
1206930600	Kloster Lehnin	11 703	200	300	300
1206934504	Linthe	974	235	350	300
1206939700	Michendorf	10 945	240	330	300
1206940210	Mühlenfließ	974	200	300	300
1206944810	Niemegk	2 288	300	400	300
1206945400	Nuthetal	8 785	220	350	320
1206946002	Päwesin	579	300	300	300
1206947004	Planebruch	1 160	220	350	300
1206947410	Planetat	1 070	200	400	300
1206948510	Rabenstein/Fläming	939	200	400	300
1206953717	Rosenau	1 005	200	300	300
1206954102	Roskow	1 304	200	300	300
1206959000	Schwielowsee	9 625	310	350	300
1206959600	Seddiner See	4 286	200	350	350
<b>1206960400</b>	<b>Stahnsdorf</b>	<b>13 040</b>	<b>300</b>	<b>x</b>	<b>340</b>
<b>1206926013</b>	<b>Güterfelde</b>	<b>x</b>	<b>x</b>	<b>400</b>	<b>x</b>
<b>1206956813</b>	<b>Schenkenhorst</b>	<b>x</b>	<b>x</b>	<b>350</b>	<b>x</b>
<b>1206960013</b>	<b>Sputendorf</b>	<b>x</b>	<b>x</b>	<b>300</b>	<b>x</b>
<b>1206960413</b>	<b>Stahnsdorf</b>	<b>x</b>	<b>x</b>	<b>420</b>	<b>x</b>
1206961600	Teltow	19 644	200	400	320
<b>1206963200</b>	<b>Treuenbrietzen</b>	<b>8 548</b>	<b>x</b>	<b>x</b>	<b>x</b>
<b>1206916414</b>	<b>Feldheim</b>	<b>x</b>	<b>420</b>	<b>305</b>	<b>200</b>
<b>1206934814</b>	<b>Lobbese</b>	<b>x</b>	<b>520</b>	<b>405</b>	<b>305</b>
<b>1206936014</b>	<b>Lühsdorf</b>	<b>x</b>	<b>520</b>	<b>405</b>	<b>305</b>
<b>1206938014</b>	<b>Marzahna</b>	<b>x</b>	<b>520</b>	<b>405</b>	<b>305</b>
<b>1206943614</b>	<b>Niebel</b>	<b>x</b>	<b>620</b>	<b>205</b>	<b>305</b>
<b>1206963214</b>	<b>Treuenbrietzen</b>	<b>x</b>	<b>520</b>	<b>405</b>	<b>305</b>
<b>1206964818</b>	<b>Wenzlow</b>	<b>596</b>	<b>250</b>	<b>350</b>	<b>x</b>
<b>1206904818</b>	<b>Boecke</b>	<b>x</b>	<b>x</b>	<b>x</b>	<b>320</b>
<b>1206964818</b>	<b>Wenzlow</b>	<b>x</b>	<b>x</b>	<b>x</b>	<b>300</b>

# **Realsteuerhebesätze der Städte und Gemeinden des Landes Brandenburg**

Stand: II. Quartal 2006

Schlüssel- nummer	Gemeinde	Einwohner am 30.06.2005	Hebesätze		
			Grundsteuer		Gewerbe- steuer
			A	B	
			%		

## **Landkreis Potsdam-Mittelmark**

<b>1206965600</b>	<b>Werder (Havel)</b>	<b>22 665</b>	<b>x</b>	<b>x</b>	<b>x</b>
<b>1206904015</b>	<b>Bliesendorf</b>	<b>x</b>	<b>230</b>	<b>350</b>	<b>360</b>
<b>1206912807</b>	<b>Derwitz</b>	<b>x</b>	<b>200</b>	<b>300</b>	<b>300</b>
<b>1206920015</b>	<b>Glindow</b>	<b>x</b>	<b>200</b>	<b>300</b>	<b>300</b>
<b>1206929215</b>	<b>Kemnitz</b>	<b>x</b>	<b>200</b>	<b>300</b>	<b>350</b>
<b>1206946815</b>	<b>Phöben</b>	<b>x</b>	<b>200</b>	<b>300</b>	<b>300</b>
<b>1206947215</b>	<b>Plötzin</b>	<b>x</b>	<b>230</b>	<b>350</b>	<b>360</b>
<b>1206962015</b>	<b>Töplitz</b>	<b>x</b>	<b>200</b>	<b>300</b>	<b>300</b>
<b>1206965600</b>	<b>Werder (Havel)</b>	<b>x</b>	<b>230</b>	<b>350</b>	<b>360</b>
1206966500	Wiesenburg/Mark	5 228	230	350	320
1206968018	Wollin	967	250	350	300
1206968817	Wusterwitz	3 146	200	300	300
<b>1206969618</b>	<b>Ziesar</b>	<b>2 827</b>	<b>200</b>	<b>x</b>	<b>x</b>
<b>1206909218</b>	<b>Bücknitz</b>	<b>x</b>	<b>x</b>	<b>300</b>	<b>300</b>
<b>1206919618</b>	<b>Glienecke</b>	<b>x</b>	<b>x</b>	<b>300</b>	<b>300</b>
<b>1206931218</b>	<b>Köpernitz</b>	<b>x</b>	<b>x</b>	<b>300</b>	<b>300</b>
<b>1206969618</b>	<b>Ziesar</b>	<b>x</b>	<b>x</b>	<b>350</b>	<b>320</b>

# Realsteuerhebesätze der Städte und Gemeinden des Landes Brandenburg

Stand: II. Quartal 2006

Schlüssel- nummer	Gemeinde	Einwohner am 30.06.2005	Hebesätze		
			Grundsteuer		Gewerbe- steuer
			A	B	
			%		

## Landkreis Prignitz

1207000801	Bad Wilsnack	2 880	200	300	300
1207002809	Berge	901	300	300	300
1207005201	Breese	1 667	300	300	250
1207006005	Cumlosen	885	300	300	300
1207009606	Gerdshagen	621	300	350	300
1207012500	Groß Pankow (Prignitz)	4 614	229	343	286
1207014509	Gülitz-Reetz	574	300	300	300
1207014900	Gumtow	4 019	220	300	300
1207015306	Halenbeck-Rohlsdorf	686	300	350	300
1207017300	Karstädt	7 087	240	300	230
1207022206	Kümmernitztal	402	350	375	350
1207023605	Lanz	902	300	300	300
1207024101	Legde/Quitzebel	726	300	300	250
<b>1207024405</b>	<b>Lenzen (Elbe)</b>	<b>2 650</b>	<b>x</b>	<b>x</b>	<b>x</b>
<b>1207008005</b>	<b>Eldenburg</b>	<b>x</b>	<b>200</b>	<b>250</b>	<b>300</b>
<b>1207024405</b>	<b>Lenzen (Elbe)</b>	<b>x</b>	<b>260</b>	<b>340</b>	<b>310</b>
<b>1207026805</b>	<b>Mellen</b>	<b>x</b>	<b>260</b>	<b>340</b>	<b>310</b>
1207024605	Lenzerwische	535	200	300	300
1207026606	Marienfließ	898	235	350	300
1207028006	Meyenburg	2 542	240	325	280
1207029600	Perleberg	13 300	350	400	323
1207030009	Pirow	522	300	300	300
1207030200	Plattenburg	4 000	229	342	300
1207031600	Pritzwalk	13 434	300	370	323
<b>1207032509</b>	<b>Putlitz</b>	<b>3 095</b>	<b>x</b>	<b>x</b>	<b>x</b>
<b>1207022809</b>	<b>Laaske</b>	<b>x</b>	<b>200</b>	<b>300</b>	<b>300</b>
<b>1207025209</b>	<b>Lockstädt</b>	<b>x</b>	<b>200</b>	<b>300</b>	<b>300</b>
<b>1207025609</b>	<b>Lütkenhof</b>	<b>x</b>	<b>200</b>	<b>300</b>	<b>400</b>
<b>1207026409</b>	<b>Mansfeld</b>	<b>x</b>	<b>200</b>	<b>300</b>	<b>300</b>
<b>1207028809</b>	<b>Nettelbeck</b>	<b>x</b>	<b>300</b>	<b>300</b>	<b>200</b>
<b>1207030409</b>	<b>Porep</b>	<b>x</b>	<b>300</b>	<b>300</b>	<b>300</b>
<b>1207032409</b>	<b>Putlitz</b>	<b>x</b>	<b>300</b>	<b>340</b>	<b>320</b>
<b>1207035609</b>	<b>Sagast</b>	<b>x</b>	<b>200</b>	<b>300</b>	<b>200</b>
<b>1207038809</b>	<b>Telschow-Weitgendorf</b>	<b>x</b>	<b>300</b>	<b>300</b>	<b>300</b>
1207034801	Rühstädt	591	232	350	323
1207039309	Triglitz	568	200	300	300
1207041601	Weisen	1 115	300	300	300
1207042400	Wittenberge	20 035	400	400	323

# Realsteuerhebesätze der Städte und Gemeinden des Landes Brandenburg

Stand: II. Quartal 2006

Schlüssel- nummer	Gemeinde	Einwohner am 30.06.2005	Hebesätze		
			Grundsteuer		Gewerbe- steuer
			A	B	
			%		

## Landkreis Spree-Neiße

1207102801	Briesen	832	230	350	300
1207103201	Burg (Spreewald)	4 546	225	335	300
1207104101	Dissen-Striesow	1 092	500	320	300
1207104402	Döbern	3 972	300	360	350
1207105207	Drachhausen	836	200	300	300
<b>1207105700</b>	<b>Drebkau</b>	<b>6 343</b>	<b>x</b>	<b>x</b>	<b>x</b>
<b>1207103603</b>	<b>Casel</b>	<b>x</b>	<b>200</b>	<b>300</b>	<b>350</b>
<b>1207104803</b>	<b>Domsdorf</b>	<b>x</b>	<b>200</b>	<b>300</b>	<b>350</b>
<b>1207105603</b>	<b>Drebkau</b>	<b>x</b>	<b>250</b>	<b>350</b>	<b>350</b>
<b>1207111603</b>	<b>Greifenhain</b>	<b>x</b>	<b>200</b>	<b>300</b>	<b>350</b>
<b>1207119603</b>	<b>Jehserig</b>	<b>x</b>	<b>200</b>	<b>300</b>	<b>350</b>
<b>1207121603</b>	<b>Kausche</b>	<b>x</b>	<b>200</b>	<b>300</b>	<b>300</b>
<b>1207126403</b>	<b>Laubst</b>	<b>x</b>	<b>250</b>	<b>350</b>	<b>350</b>
<b>1207127203</b>	<b>Leuthen</b>	<b>x</b>	<b>225</b>	<b>325</b>	<b>350</b>
<b>1207134403</b>	<b>Schorbus</b>	<b>x</b>	<b>200</b>	<b>300</b>	<b>350</b>
<b>1207136403</b>	<b>Siewisch</b>	<b>x</b>	<b>200</b>	<b>350</b>	<b>350</b>
1207106007	Drehnow	630	200	300	300
1207107402	Felixsee	2 403	300	350	350
1207107600	Forst (Lausitz)	22 694	260	370	350
1207115302	Groß Schacksdorf-Simmersdorf	1 134	250	330	300
1207116000	Guben	21 623	240	340	330
1207116401	Guhrow	589	230	350	300
1207117607	Heinersbrück	682	300	300	360
1207118502	Hornow-Wadelsdorf	668	250	350	320
1207118902	Jämlitz-Klein Döben	527	300	300	300
1207119307	Jänschwalde	2 063	200	300	350
1207124400	Kolkwitz	10 030	200	300	350
<b>1207129402</b>	<b>Neiße-Malxetal</b>	<b>1 891</b>	<b>x</b>	<b>300</b>	<b>x</b>
<b>1207114002</b>	<b>Groß Kölzig</b>	<b>x</b>	<b>200</b>	<b>x</b>	<b>350</b>
<b>1207120002</b>	<b>Jerischke</b>	<b>x</b>	<b>250</b>	<b>x</b>	<b>300</b>
<b>1207120804</b>	<b>Jocksdorf</b>	<b>x</b>	<b>200</b>	<b>x</b>	<b>300</b>
<b>1207123602</b>	<b>Klein Kölzig</b>	<b>x</b>	<b>200</b>	<b>x</b>	<b>350</b>
<b>1207131602</b>	<b>Preschen</b>	<b>x</b>	<b>200</b>	<b>x</b>	<b>300</b>
<b>1207130100</b>	<b>Neuhausen/Spree</b>	<b>5 754</b>	<b>x</b>	<b>x</b>	<b>x</b>
<b>1207100806</b>	<b>Bagenz</b>	<b>x</b>	<b>200</b>	<b>300</b>	<b>300</b>
<b>1207106806</b>	<b>Drieschnitz-Kasel</b>	<b>x</b>	<b>200</b>	<b>300</b>	<b>300</b>
<b>1207108006</b>	<b>Frauendorf</b>	<b>x</b>	<b>300</b>	<b>300</b>	<b>300</b>
<b>1207108806</b>	<b>Gablenz</b>	<b>x</b>	<b>300</b>	<b>300</b>	<b>300</b>
<b>1207112406</b>	<b>Groß Döbbern</b>	<b>x</b>	<b>350</b>	<b>350</b>	<b>300</b>
<b>1207114806</b>	<b>Groß Oßnig</b>	<b>x</b>	<b>300</b>	<b>300</b>	<b>300</b>
<b>1207116806</b>	<b>Haasow</b>	<b>x</b>	<b>300</b>	<b>300</b>	<b>300</b>
<b>1207121206</b>	<b>Kathlow</b>	<b>x</b>	<b>300</b>	<b>300</b>	<b>300</b>
<b>1207122806</b>	<b>Klein Döbbern</b>	<b>x</b>	<b>200</b>	<b>300</b>	<b>350</b>
<b>1207124806</b>	<b>Komtendorf</b>	<b>x</b>	<b>300</b>	<b>300</b>	<b>350</b>
<b>1207125206</b>	<b>Koppatz</b>	<b>x</b>	<b>300</b>	<b>300</b>	<b>350</b>
<b>1207126006</b>	<b>Laubsdorf</b>	<b>x</b>	<b>200</b>	<b>300</b>	<b>350</b>
<b>1207130006</b>	<b>Neuhausen</b>	<b>x</b>	<b>300</b>	<b>300</b>	<b>300</b>
<b>1207133206</b>	<b>Roggosen</b>	<b>x</b>	<b>300</b>	<b>300</b>	<b>350</b>
<b>1207136006</b>	<b>Sergen</b>	<b>x</b>	<b>200</b>	<b>300</b>	<b>300</b>
1207130407	Peitz	5 168	250	350	350

# Realsteuerhebesätze der Städte und Gemeinden des Landes Brandenburg

Stand: II. Quartal 2006

Schlüssel- nummer	Gemeinde	Einwohner am 30.06.2005	Hebesätze		
			Grundsteuer		Gewerbe- steuer
			A	B	
			%		

## Landkreis Spree-Neiße

1207133700	Schenkendöbern	4 296	200	320	300
1207134101	Schmogrow-Fehrow	989	200	300	300
1207137200	Spremberg	26 628	240	360	320
1207138407	Tauer	799	200	300	300
1207138607	Teichland	1 283	250	300	350
<b>1207139202</b>	<b>Tschernitz</b>	<b>1 626</b>	<b>300</b>	<b>x</b>	<b>350</b>
<b>1207139202</b>	<b>Tschernitz</b>	<b>x</b>	<b>x</b>	<b>360</b>	<b>x</b>
<b>1207141602</b>	<b>Wolfshain</b>	<b>x</b>	<b>x</b>	<b>340</b>	<b>x</b>
1207140107	Turnow-Preilack	1 299	200	300	320
1207140800	Welzow	4 228	300	350	350
1207141201	Werben	1 866	230	350	310
1207141402	Wiesengrund	1 667	200	300	300

# Realsteuerhebesätze der Städte und Gemeinden des Landes Brandenburg

Stand: II. Quartal 2006

Schlüssel- nummer	Gemeinde	Einwohner am 30.06.2005	Hebesätze		
			Grundsteuer		Gewerbe- steuer
			A	B	
			%		

## Landkreis Teltow-Fläming

1207200200	Am Mellensee	6 729	300	360	350
1207201400	Baruth/Mark	4 446	250	350	350
1207201700	Blankenfelde-Mahlow	23 776	300	360	350
1207205304	Dahme/Mark	5 860	232	349	300
1207205504	Dahmetal	541	200	300	300
<b>1207212000</b>	<b>Großbeeren</b>	<b>6 914</b>	<b>x</b>	<b>300</b>	<b>315</b>
<b>1207206403</b>	<b>Diedersdorf</b>	<b>x</b>	<b>200</b>	<b>x</b>	<b>x</b>
<b>1207212006</b>	<b>Großbeeren</b>	<b>x</b>	<b>300</b>	<b>x</b>	<b>x</b>
1207215704	Ihlow	839	200	300	300
1207216900	Jüterbog	13 315	200	350	320
1207223200	Luckenwalde	21 463	235	350	325
1207224000	Ludwigsfelde	24 370	242	369	380
1207229700	Niedergörsdorf	6 948	230	350	250
1207229800	Niederer Fläming	3 608	200	300	300
1207231200	Nuthe-Urstromtal	7 162	300	360	330
1207234000	Rangsdorf	9 331	260	340	380
1207242600	Trebbin	9 271	259	350	305
1207247700	Zossen	17 036	300	339	200



# Realsteuerhebesätze der Städte und Gemeinden des Landes Brandenburg

Stand: II. Quartal 2006

Schlüssel- nummer	Gemeinde	Einwohner am 30.06.2005	Hebesätze		
			Grundsteuer		Gewerbe- steuer
			A	B	
			%		

## Landkreis Uckermark

<b>1207300800</b>	<b>Angermünde</b>	<b>15 521</b>	<b>x</b>	<b>x</b>	<b>x</b>
<b>1207300401</b>	<b>Altkünkendorf</b>	<b>x</b>	<b>350</b>	<b>425</b>	<b>400</b>
<b>1207300800</b>	<b>Angermünde</b>	<b>x</b>	<b>350</b>	<b>425</b>	<b>400</b>
<b>1207304401</b>	<b>Biesenbrow</b>	<b>x</b>	<b>350</b>	<b>425</b>	<b>400</b>
<b>1207307201</b>	<b>Bölkendorf</b>	<b>x</b>	<b>250</b>	<b>350</b>	<b>300</b>
<b>1207308001</b>	<b>Bruchhagen</b>	<b>x</b>	<b>200</b>	<b>300</b>	<b>300</b>
<b>1207310401</b>	<b>Crussow</b>	<b>x</b>	<b>200</b>	<b>300</b>	<b>300</b>
<b>1207316001</b>	<b>Frauenhagen</b>	<b>x</b>	<b>200</b>	<b>300</b>	<b>300</b>
<b>1207319601</b>	<b>Gellmersdorf</b>	<b>x</b>	<b>200</b>	<b>300</b>	<b>300</b>
<b>1207322001</b>	<b>Görlsdorf</b>	<b>x</b>	<b>200</b>	<b>300</b>	<b>300</b>
<b>1207322801</b>	<b>Greiffenberg</b>	<b>x</b>	<b>200</b>	<b>300</b>	<b>300</b>
<b>1207326401</b>	<b>Günterberg</b>	<b>x</b>	<b>200</b>	<b>300</b>	<b>300</b>
<b>1207329201</b>	<b>Herzprung</b>	<b>x</b>	<b>200</b>	<b>300</b>	<b>300</b>
<b>1207333201</b>	<b>Kerkow</b>	<b>x</b>	<b>200</b>	<b>300</b>	<b>300</b>
<b>1207340801</b>	<b>Mürow</b>	<b>x</b>	<b>200</b>	<b>300</b>	<b>300</b>
<b>1207342001</b>	<b>Neukünkendorf</b>	<b>x</b>	<b>200</b>	<b>300</b>	<b>350</b>
<b>1207349201</b>	<b>Schmargendorf</b>	<b>x</b>	<b>200</b>	<b>300</b>	<b>300</b>
<b>1207349601</b>	<b>Schmiedeberg</b>	<b>x</b>	<b>200</b>	<b>300</b>	<b>300</b>
<b>1207354401</b>	<b>Steinhöfel</b>	<b>x</b>	<b>200</b>	<b>300</b>	<b>300</b>
<b>1207355601</b>	<b>Stolpe/Oder</b>	<b>x</b>	<b>250</b>	<b>350</b>	<b>300</b>
<b>1207360401</b>	<b>Welsow</b>	<b>x</b>	<b>200</b>	<b>300</b>	<b>300</b>
<b>1207361201</b>	<b>Wilmersdorf</b>	<b>x</b>	<b>200</b>	<b>300</b>	<b>300</b>
<b>1207363201</b>	<b>Wolletz</b>	<b>x</b>	<b>200</b>	<b>300</b>	<b>300</b>
1207303210	Berkholz-Meyenburg	1 202	250	350	300
1207306900	Boitzenburger Land	4 137	250	360	325
1207308503	Brüssow	2 350	300	330	300
1207309303	Carmzow-Wallmow	719	300	300	300
1207309704	Casekow	2 370	300	350	300
1207315705	Flieth-Stegelitz	704	200	300	200
<b>1207318904</b>	<b>Gartz (Oder)</b>	<b>2 610</b>	<b>x</b>	<b>x</b>	<b>x</b>
<b>1207317204</b>	<b>Friedrichsthal</b>	<b>x</b>	<b>230</b>	<b>350</b>	<b>300</b>
<b>1207318804</b>	<b>Gartz (Oder)</b>	<b>x</b>	<b>300</b>	<b>350</b>	<b>350</b>
<b>1207319204</b>	<b>Geesow</b>	<b>x</b>	<b>300</b>	<b>300</b>	<b>300</b>
<b>1207330404</b>	<b>Hohenreinkendorf</b>	<b>x</b>	<b>300</b>	<b>350</b>	<b>300</b>
1207320105	Gerswalde	1 838	250	350	300
1207321603	Göritz	846	275	300	300
1207322506	Gramzow	2 131	200	300	300
1207326106	Grünow	1 006	220	325	350
1207330904	Hohenselchow-Groß Pinnow	886	300	350	323
1207338400	Lychen	3 914	233	354	315
1207338610	Mark Landin	1 167	250	350	300
1207339304	Mescherin	785	300	350	323
1207339605	Milmersdorf	1 805	200	300	300
1207340405	Mittenwalde	493	200	300	200
1207342900	Nordwestuckermark	5 194	200	300	290
1207343006	Oberuckersee	1 946	250	300	300
1207344010	Pinnow	956	250	350	300
1207345200	Prenzlau	20 951	300	400	325
1207345806	Randowtal	1 073	300	300	200
1207349003	Schenkenberg	666	280	300	300

# **Realsteuerhebesätze der Städte und Gemeinden des Landes Brandenburg**

Stand: II. Quartal 2006




Schlüssel- nummer	Gemeinde	Einwohner am 30.06.2005	Hebesätze		
			Grundsteuer		Gewerbe- steuer
			A	B	
			%		




## **Landkreis Uckermark**

1207350510	Schöneberg	942	250	350	300
1207352003	Schönfeld	733	300	300	300
<b>1207353200</b>	<b>Schwedt/Oder</b>	<b>37 719</b>	<b>x</b>	<b>x</b>	<b>x</b>
<b>1207310010</b>	<b>Criewen</b>	<b>x</b>	<b>300</b>	<b>350</b>	<b>300</b>
<b>1207329604</b>	<b>Hohenfelde</b>	<b>x</b>	<b>300</b>	<b>350</b>	<b>300</b>
<b>1207335610</b>	<b>Kummerow</b>	<b>x</b>	<b>250</b>	<b>400</b>	<b>350</b>
<b>1207353200</b>	<b>Schwedt/Oder</b>	<b>x</b>	<b>250</b>	<b>400</b>	<b>350</b>
<b>1207354810</b>	<b>Stendell</b>	<b>x</b>	<b>250</b>	<b>300</b>	<b>270</b>
<b>1207358004</b>	<b>Vierraden</b>	<b>x</b>	<b>250</b>	<b>400</b>	<b>350</b>
<b>1207365210</b>	<b>Zützen</b>	<b>x</b>	<b>300</b>	<b>350</b>	<b>270</b>
1207356504	Tantow	783	300	350	300
1207356905	Temmen-Ringenwalde	734	200	300	200
1207357200	Templin	17 466	232	349	330
1207357806	Uckerfelde	1 085	200	300	300
1207357900	Uckerland	3 414	210	310	260
1207360310	Passow	1 714	300	400	300
1207364506	Zichow	643	240	350	325



# Veröffentlichungen des Landesbetriebes für Datenverarbeitung und Statistik (Land Brandenburg) im September 2006

Veröffentlichungen können beim Landesbetrieb für Datenverarbeitung und Statistik Brandenburg - Dezernat Informationsmanagement -  
Postfach 60 10 52, 14410 Potsdam (Dortustraße 46), Fax: 0331 39-418, E-Mail: [vertrieb@lds.brandenburg.de](mailto:vertrieb@lds.brandenburg.de) bezogen werden.  
Medium der Veröffentlichungen:  - Print,  - Disketten,  - CD-ROM, [www](http://www.lds-bb.de/ldsbb/download) - kostenloser Download unter [www.lds-bb.de/ldsbb/download](http://www.lds-bb.de/ldsbb/download).

Kennziffer	Titel	Preis in EUR		
		www		 / 
A I 1 - m 05/06	Bevölkerungsstand, 31.05.2006	X	5,10	20,00
A V 5 - j/05	Siedlungs- und Verkehrsfläche 2005	X	5,90	20,00
C I 3 - j/06	Anbau von Gemüse und Erdbeeren zum Verkauf 2006	X	5,40	20,00
C II 1 - m 07/06	Ernteberichterstattung über Feldfrüchte und Grünland, Juli 2006	X	5,50	20,00
C II 3 - m 08/06	Ernteberichterstattung über Obst im Marktoftobstbau, August 2006	X	5,35	20,00
C III 2 - m 07/06	Schlachtungen und Fleischerzeugung, Juli 2006	X	5,25	20,00
C III 6; 7 - vj 2/06	Legehennenhaltung, Eierzeugung und Schlachtungen von Geflügel 01.01. bis 30.06.2006	X	5,15	20,00
C IV 3 - unreg/05	Gartenbauerhebung 2005	X	8,55	20,00
D I 2 - m 06/06	An- und Abmeldungen gewerblicher Arbeitsstätten, Juni 2006	X	6,25	20,00
D III 1 - vj 2/06	Insolvenzen 01.01. - 30.06.2006	X	6,10	20,00
E I 1; 3 - m 07/06	Verarbeitendes Gewerbe sowie Bergbau und Gewinnung von Steinen und Erden - Betriebsergebnisse und Auftragseingangsindex, Juli 2006	X	7,15	20,00
E I 2 - m 07/06	- Produktionsindex, Juli 2006	X	5,55	20,00
E II 1 - m 07/06	Vorbereitende Baustellenarbeiten, Hoch- und Tiefbau (Bauhauptgewerbe), Juli 2006	X	6,15	20,00
E V 1 - hj 1/06	Handwerk 1. Halbjahr 2006	X	5,65	20,00
F II 1; 2 - m 07/06	Baugenehmigungen und Baufertigstellungen, Juli 2005	X	5,95	20,00
G I 1 - m 07/06	Umsatz und Beschäftigung im Einzelhandel sowie Kraftfahrzeughandel (Messzahlen) - Juli 2006, Vorläufiges Ergebnis	X	5,40	20,00
G III 1; 3 - m 06/06	Aus- und Einfuhr Juni 2006, Vorläufiges Ergebnis	X	3,30	
G IV 1 - m 07/06	Gäste und Übernachtungen im Fremdenverkehr, Juli 2006	X	6,75	20,00
G IV 3 - m 07/06	Umsatz und Beschäftigung im Gastgewerbe (Messzahlen) Juli 2006, Vorläufiges Ergebnis	X	5,50	20,00
H I 1 - m 07/06	Straßenverkehrsunfälle - Juli 2006, Vorläufiges Ergebnis	X	5,15	20,00
H I 1 - m 06/06	- Juni 2006, Endgültiges Ergebnis	X	3,30	
H II 1 - m 07/06	Binnenschifffahrt, Juli 2006	X	5,85	20,00
K V 2 - j/05	Jugendhilfe Institutionelle Beratung, Betreuung einzelner junger Menschen, sozialpädagogische Familienhilfe 2005	X	9,25	20,00
K V 4 - j/05	Jugendhilfe Vorläufige Schutzmaßnahmen 2005	X	5,65	20,00
L III 1 - j/05	Schulden der öffentlichen Haushalte und deren öffentlich bestimmten Fonds, Einrichtungen und wirtschaftlichen Unternehmen am 31.12.2005	X	6,20	20,00
L III 2 - j/05	Personal im öffentlichen Dienst am 30.06.2005	X	12,20	20,00
M I 2 - m 09/06	Verbraucherpreisindex, September 2006	X	6,45	20,00
M I 4 - vj 3/06	Preisindizes für Bauwerke, August 2006	X	5,80	20,00
N I 2 - j/06	Verdienste und Arbeitszeiten im Handwerk 2006	X	5,40	20,00
Q II 1 - 2j/04	Abfallbeseitigung 2004	X	7,85	20,00
Daten+Analysen Heft III/2006	Quartalsheft III/2006		4,00	