

# Statistischer Bericht

A V 3 – j / 09

┌ Flächenerhebung nach Art  
der tatsächlichen Nutzung  
im **Land Brandenburg**  
**2009**

## Impressum

### Statistischer Bericht

A V 3 – j / 09

Erscheinungsfolge: jährlich  
Erschienen im **Oktober 2010**

### Preis

pdf-Version: kostenlos  
Excel-Version: kostenlos  
Druck-Version: 10,– EUR

## Herausgeber

**Amt für Statistik** Berlin-Brandenburg  
Dortustraße 46  
14467 Potsdam  
info@statistik-bbb.de  
www.statistik-berlin-brandenburg.de

Tel. 0331 39-444  
Fax 0331 39-418

© **Amt für Statistik** Berlin-Brandenburg,  
Potsdam, 2010  
*Auszugsweise Vervielfältigung und  
Verbreitung mit Quellenangabe gestattet.*

## Zeichenerklärung

0 weniger als die Hälfte von 1  
in der letzten besetzten Stelle,  
jedoch mehr als nichts  
– nichts vorhanden  
... Angabe fällt später an  
( ) Aussagewert ist eingeschränkt  
/ Zahlenwert nicht sicher genug  
• Zahlenwert unbekannt oder  
geheim zu halten  
x Tabellenfach gesperrt  
p vorläufige Zahl  
r berichtigte Zahl  
s geschätzte Zahl

## Inhaltsverzeichnis

	Seite
<b>Vorbemerkungen</b>	<b>4</b>
<b>Grafiken</b>	
1 Aufteilung der Bodenfläche nach Art der tatsächlichen Nutzung am 31.12.2009 .....	7
2 Anteil der Gebäude- und Freifläche an der Bodenfläche der Verwaltungsbezirke am 31.12.2009.....	8
3 Anteil der Betriebsfläche an der Bodenfläche der Verwaltungsbezirke am 31.12.2009.....	9
4 Anteil der Landwirtschaftsfläche an der Bodenfläche der Verwaltungsbezirke am 31.12.2009.....	10
5 Anteil der Waldfläche an der Bodenfläche der Verwaltungsbezirke am 31.12.2009.....	11
6 Anteil der Wasserfläche an der Bodenfläche der Verwaltungsbezirke am 31.12.2009.....	12
7 Anteil der Siedlungs- und Verkehrsfläche an der Bodenfläche der Verwaltungsbezirke am 31.12.2009.....	13
<b>Tabellen</b>	
1 Ausgewählte Nutzungsarten der Bodenfläche in Brandenburg am 31.12.2009 nach Art der tatsächlichen Nutzung und regionaler Gliederung .....	14
2 Anteile ausgewählter Nutzungsarten der Bodenfläche in den Kreisen Brandenburgs am 31.12.2009 nach Art der tatsächlichen Nutzung .....	32
3 Ausgewählte Nutzungsarten der Bodenfläche in den Kreisen Brandenburgs am 31.12.2008 und am 31.12.2009 nach Art der tatsächlichen Nutzung.....	34
4 Nutzungsarten der Bodenfläche in den Kreisen Brandenburgs am 31.12.2009 nach Art der tatsächlichen Nutzung.....	38
5 Gemeinden, Bevölkerung und Bodenfläche in Brandenburg am 31.12.2009 nach Art der tatsächlichen Nutzung und siedlungsstrukturellen Kreistypen.....	76
6 Gemeinden, Bevölkerung und Bodenfläche in Brandenburg am 31.12.2008 und am 31.12.2009 nach Art der tatsächlichen Nutzung und Gemeindegrößenklassen.....	78

## Vorbemerkungen

Der vorliegende Bericht des Amtes für Statistik Berlin-Brandenburg (AfS) enthält ausgewählte Ergebnisse der Flächenerhebung 2009 nach Art der tatsächlichen Nutzung.

### Allgemeine Angaben zur Statistik

#### • Bezeichnung der Statistik

Flächenerhebung nach Art der tatsächlichen Nutzung

#### • Berichtszeitpunkt (Erhebungsstichtag)

31. Dezember des Erhebungsjahres

#### • Periodizität

1992 - 2008      vierjährlich  
seit 2009        jährlich

#### • Regionale Gliederung

Land Brandenburg, Kreise, Gemeinden, siedlungsstrukturelle Kreistypen (durch die Bundesforschungsanstalt für Landeskunde und Raumordnung (BfLR) erarbeitet und in den Begriffserläuterungen dargestellt)

#### • Erhebungseinheiten

Gemeinden

#### • Rechtsgrundlagen

– Agrarstatistikgesetz (AgrStatG) in der Fassung der Bekanntmachung vom 17. Dezember 2009 (BGBl. I S. 3886)  
– Bundesstatistikgesetz (BStatG) vom 22. Januar 1987 (BGBl. I S. 462, 565)  
in den jeweils geltenden Fassungen

#### • Geheimhaltung und Datenschutz

Die Ergebnisse der Flächenerhebung unterliegen keiner Geheimhaltung.

### Zweck und Ziele der Statistik

#### • Erhebungsinhalte

Inhalt der Erhebung sind die Bodenflächen nach Art der tatsächlichen Nutzung. Die Definitionen der Nutzungsarten sind dem Verzeichnis der flächenbezogenen Nutzungsarten im Liegenschaftskataster und ihrer Begriffsbestimmungen der Länder der Bundesrepublik Deutschland (AdV – Nutzungsartenverzeichnis) entnommen und am Ende der Vorbemerkungen auszugsweise dargestellt.

#### • Zweck der Statistik

Die Erhebung liefert Grundlageninformationen zur Bodennutzung, insbesondere für raumordnungs- und umweltrelevante Entscheidungen auf Bundes-, Länder- und Gemeindeebene (z. B. für die Nachhaltigkeitsstrategie der Bundesregierung).

#### • Hauptnutzer der Statistik

Hauptnutzer der Statistik sind das Bundesministerium für Verkehr, Bau und Stadtentwicklung (BMVBS), das Bundesamt für Bauwesen und Raumordnung (BBR), das Bundesministerium für Umwelt, Naturschutz und Reaktorsicherheit (BMU), das Bundesamt für Naturschutz (BfN), das Umweltbundesamt sowie die Raumordnungs- und Planungsbehörden des Landes Brandenburg und der Kreise und Gemeinden des Landes. Auf internationaler Ebene

sind es die EU und die Organisation für wirtschaftliche Zusammenarbeit und Entwicklung (OECD).

### Erhebungsmethodik

#### • Art der Datengewinnung

Die Erhebung ist eine dezentrale Bundesstatistik. Die Daten werden durch sekundärstatistische Auswertung der automatisierten Liegenschaftsbücher (ALB) gewonnen. Auskunftspflichtig sind die nach Landesrecht für die Führung des Liegenschaftsbuches zuständigen Stellen (Kataster- und Vermessungsverwaltungen).

#### • Erhebungsinstrumente und Berichtsweg

Die Kataster- und Vermessungsverwaltungen übermitteln Auszüge aus dem ALB an das AfS. Aus den Daten werden Ergebnisse auf Landes-, Kreis- und Gemeindeebene erstellt.

#### • Belastung der Auskunftspflichtigen

Es gibt keine zusätzliche Belastung der Auskunftspflichtigen, da durch das AfS sekundärstatistisch vorhandene Daten genutzt werden.

### Bezüge zu anderen Erhebungen

#### • Landwirtschaftsstatistiken

Die Ergebnisse der Flächenstatistik und der Landwirtschaftsstatistik (Bodennutzungshaupterhebung) weichen voneinander ab. Ursache dafür sind unterschiedliche Begriffsdefinitionen, Erfassungsuntergrenzen in der Bodennutzungshaupterhebung und der räumlich unterschiedliche Nachweis der Flächen. Im Gegensatz zum Belegenheitsprinzip in der Flächenstatistik werden die Flächen in der Landwirtschaftsstatistik nach dem Betriebsitzprinzip erfasst. Dabei ist also nicht erkennbar, ob sich die Flächen in der Gemeinde des Betriebsitzes oder in einer anderen Gemeinde, einem anderen Kreis oder einem anderen Land befinden.

Abweichungen in den Summen erklären sich aus dem Runden der Einzelwerte.

### Begriffserläuterungen

#### Auszug aus dem Verzeichnis der flächenbezogenen Nutzungsarten im Liegenschaftskataster und ihrer Begriffsbestimmungen (AdV-Nutzungsartenverzeichnis)

##### 100/200 Gebäude und Freifläche

Flächen mit Gebäuden und baulichen Anlagen sowie unbebaute Flächen (Freifläche), die Zwecken der Gebäude untergeordnet sind.

##### Anmerkung:

Die unbebauten Flächen gelten gewöhnlich als der Bebauung untergeordnet, wenn sie das 10fache der bebauten Fläche nicht überschreiten.

##### 130 Wohnen

Gebäude- und Freiflächen, die vorherrschend Wohnzwecken dienen.

### **170 Gewerbe, Industrie**

Gebäude- und Freiflächen, die vorherrschend gewerblichen und industriellen Zwecken dienen.

### **300 Betriebsfläche**

Unbebaute Flächen, die vorherrschend gewerblich, industriell oder für Zwecke der Ver- und Entsorgung genutzt werden.

### **310 Abbau land**

Flächen, die durch Abbau der Bodensubstanz genutzt werden.

### **400 Erholungsfläche**

Unbebaute Flächen, die vorherrschend dem Sport, der Erholung oder dazu dienen, Tiere oder Pflanzen zu zeigen.

### **420 Grünanlagen**

Unbebaute Flächen, die vorherrschend der Erholung dienen.

### **500 Verkehrsfläche**

Flächen, die dem Straßen-, Schienen-, Luft- oder Schiffsverkehr dienen.

### **510 Straße**

Flächen, die nach allgemeiner Auffassung als Straße zu bezeichnen sind.

#### *Anmerkung:*

Zu den als Straße nachzuweisenden Flächen gehören gewöhnlich auch die Trenn-, Seiten- und Schutzstreifen, Brücken, Gräben und Böschungen, Parkstreifen und ähnliche Einrichtungen.

### **520 Weg**

Flächen, die nach allgemeiner Auffassung als Weg zu bezeichnen sind.

### **530 Platz**

Flächen, die vorherrschend zum Abstellen von Fahrzeugen, Abhalten von Märkten und Durchführen von Veranstaltungen dienen.

### **600 Landwirtschaftsfläche**

Flächen, die dem Ackerbau, der Wiesen- und Weidewirtschaft, dem Gartenbau oder dem Weinbau dienen.

#### *Anmerkung:*

Hierzu gehören auch Moor- und Heideflächen sowie Brachland.

### **650 Moor**

Unkultivierte Flächen mit einer mindestens 20 cm starken oberen Schicht aus vertorften oder vermoorten Pflanzenresten, soweit nicht Abbau land.

#### *Anmerkung:*

Ein geringwertiger Baumbestand (Gehölz) ändert nicht den Charakter Moor.

### **660 Heide**

Unkultivierte, sandige, meist mit Heidekraut oder Ginster bewachsene Flächen.

#### *Anmerkung:*

Ein geringwertiger Baumbestand (Gehölz) ändert nicht den Charakter Heide.

### **700 Waldfläche**

Flächen, die mit Bäumen und Sträuchern bewachsen sind und hauptsächlich forstwirtschaftlich genutzt werden.

#### *Anmerkung:*

Hierzu gehören auch Waldblößen, Pflanzgärten, Wildäusungsflächen sowie ungenutzte Flächen, die vorherrschend dem forstwirtschaftlichen Betrieb dienen (Forstwirtschaftliche Betriebsfläche).

### **800 Wasserfläche**

Flächen, die ständig oder zeitweilig mit Wasser bedeckt sind, gleichgültig, ob das Wasser in natürlichen oder künstlichen Betten abfließt oder steht.

#### *Anmerkung:*

Hierzu gehören in der Regel auch Böschungen und dgl..

### **900 Flächen anderer Nutzung**

Flächen, die nicht mit einer der vorgenannten Nutzungsarten bezeichnet werden können.

### **940 Friedhof**

Flächen, die zur Bestattung dienen oder gedient haben, sofern nicht vom Charakter der Anlagen her die Zuordnung zur Nutzungsart Grünanlage (Schlüssel 420) zutreffender ist.

### **950 Unland**

Flächen, die nicht geordnet genutzt werden, wie Felsen, Steinriegel, größere Böschungen, Dünen, stillgelegtes Abbau land.

## **Begriffsbestimmungen zu den Regionstypen**

### **Regionstyp I: Agglomerationsräume**

Regionstyp I fasst Regionen mit Oberzentren von über 300 000 Einwohnern oder Bevölkerungsdichten um oder über 300 Einwohner/km<sup>2</sup> zusammen.

#### • **Kernstädte im Regionstyp I:**

Kreisfreie Städte > 100 000 Einwohner

#### • **Hochverdichtete Kreise im Regionstyp I:**

Kreise mit einer Bevölkerungsdichte  $\geq 300$  Einwohner/km<sup>2</sup>

#### • **Verdichtete Kreise im Regionstyp I:**

Kreise mit einer Bevölkerungsdichte  $\geq 150$  Einwohner/km<sup>2</sup>

#### • **Ländliche Kreise im Regionstyp I:**

Kreise und Kreisregionen mit einer Bevölkerungsdichte < 150 Einwohner/km<sup>2</sup>

### **Regionstyp II: Verstädterte Räume**

Regionstyp II umfasst Regionen mit Oberzentren über 100 000 Einwohnern oder einer Bevölkerungsdichte über 150 Einwohner/km<sup>2</sup> bei einer Mindestdichte von 100 Einwohner/km<sup>2</sup>, die nicht Agglomerationsräume sind.

- **Kernstädte im Regionstyp II:**

Kreisfreie Städte > 100 000 Einwohner

- **Verdichtete Kreise im Regionstyp II:**

Kreise und Kreisregionen mit einer Bevölkerungsdichte  
 $\geq 150$  Einwohner/km<sup>2</sup>

- **Ländliche Kreise im Regionstyp II:**

Kreise und Kreisregionen mit einer Bevölkerungsdichte  
< 150 Einwohner/km<sup>2</sup>

**Regionstyp III: Ländliche Räume**

Regionstyp III umfasst Regionen mit Bevölkerungsdichten von weniger als 150 Einwohner/km<sup>2</sup> und ohne Oberzentren von über 100 000 Einwohner sowie Regionen mit Oberzentren von über 100 000 Einwohner und einer Bevölkerungsdichte um oder unter 100 Einwohner/km<sup>2</sup>

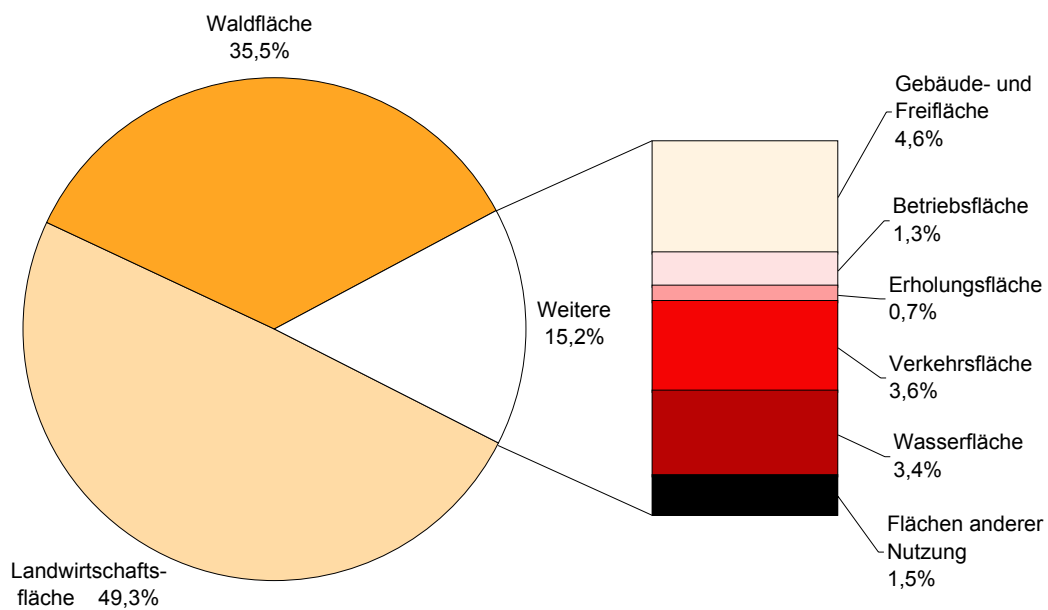
- **Ländliche Kreise höherer Dichte:**

Kreise und Kreisregionen mit einer Bevölkerungsdichte  
 $\geq 100$  Einwohner/km<sup>2</sup>

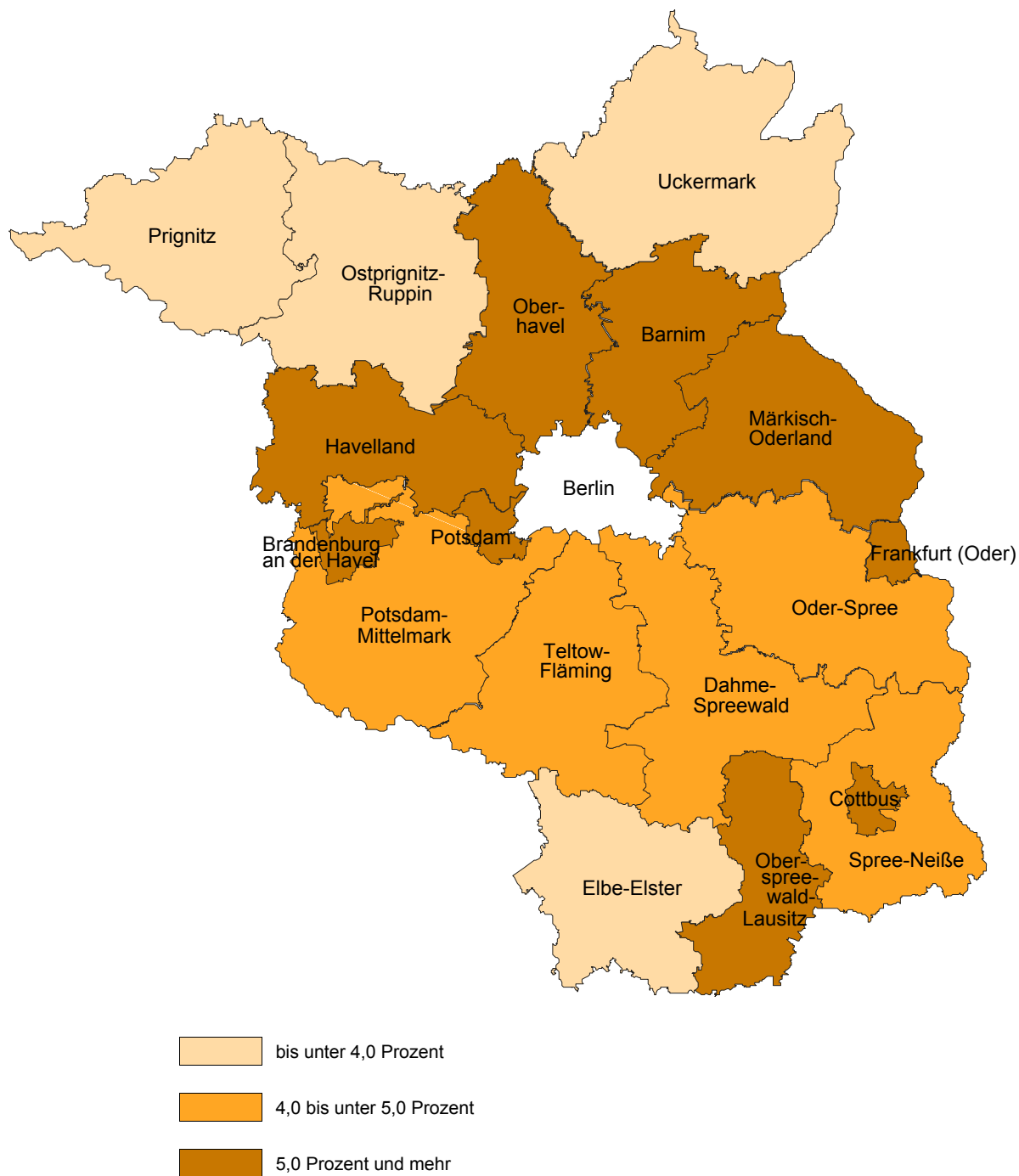
- **Ländliche Kreise geringerer Dichte:**

Kreise und Kreisregionen mit einer Bevölkerungsdichte  
< 100 Einwohner/km<sup>2</sup>

1 Aufteilung der Bodenfläche nach Art der tatsächlichen Nutzung am 31.12.2009

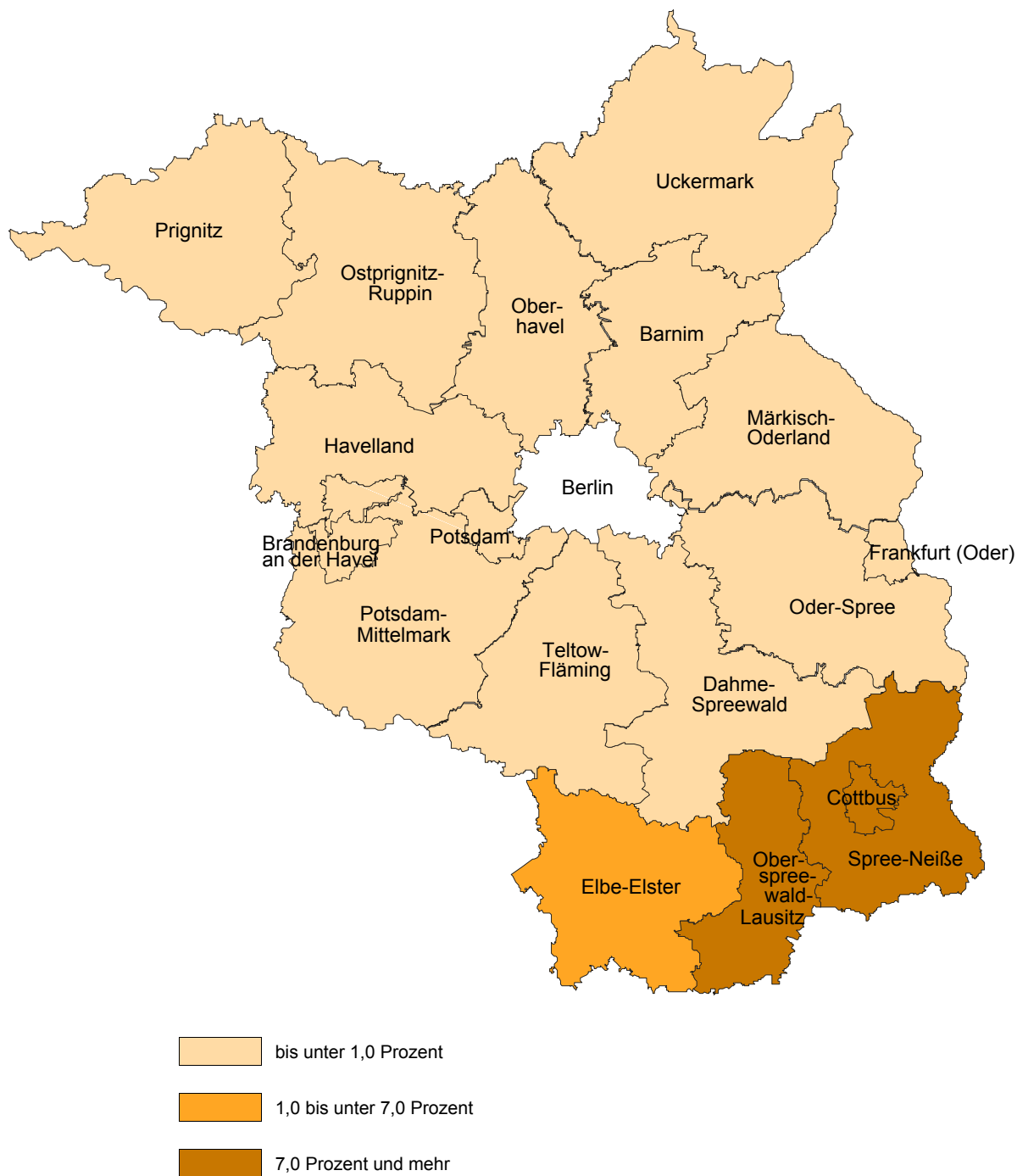


## 2 Anteil der Gebäude- und Freifläche an der Bodenfläche der Verwaltungsbezirke am 31.12.2009

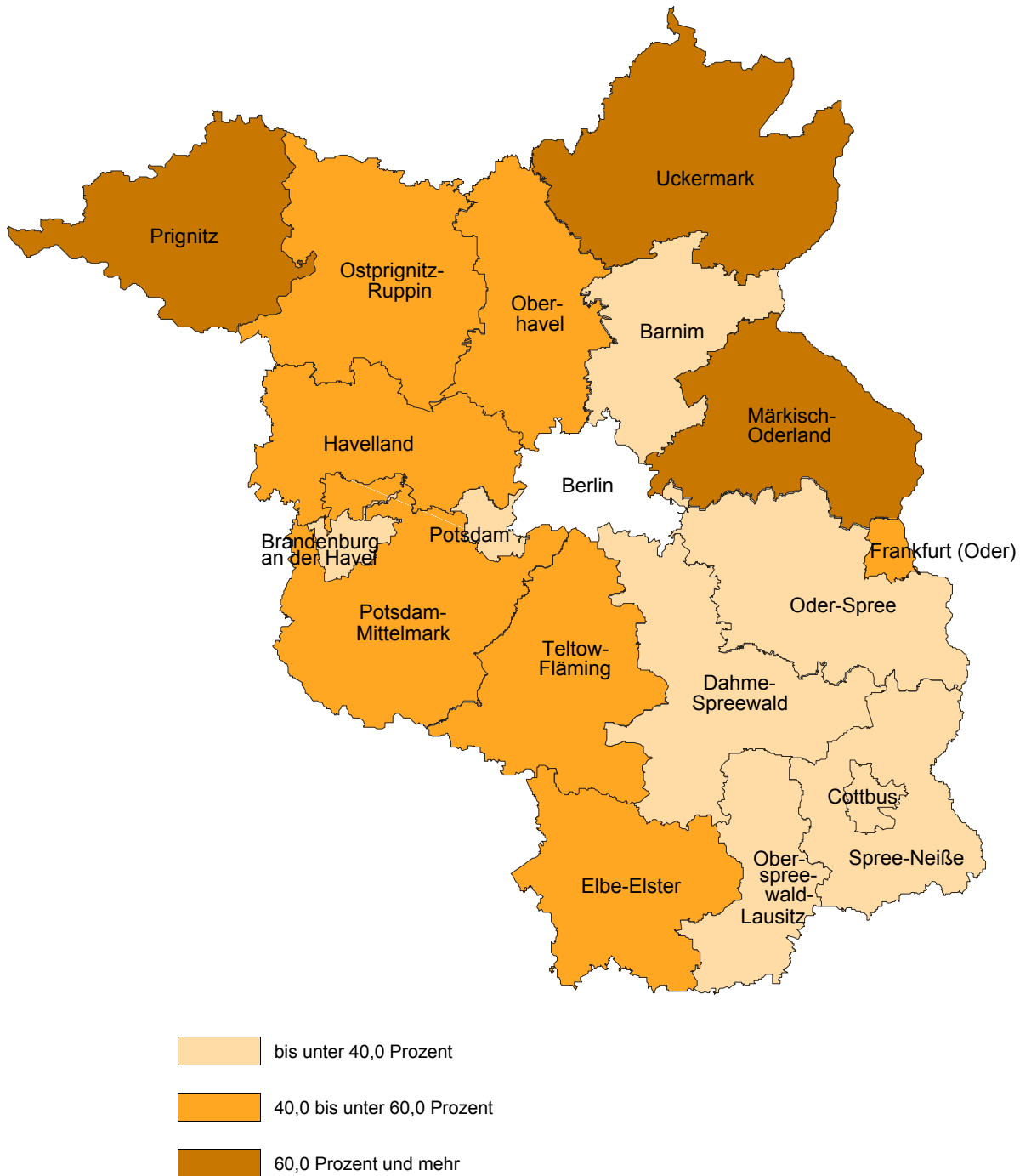




### 3 Anteil der Betriebsfläche an der Bodenfläche der Verwaltungsbezirke am 31.12.2009



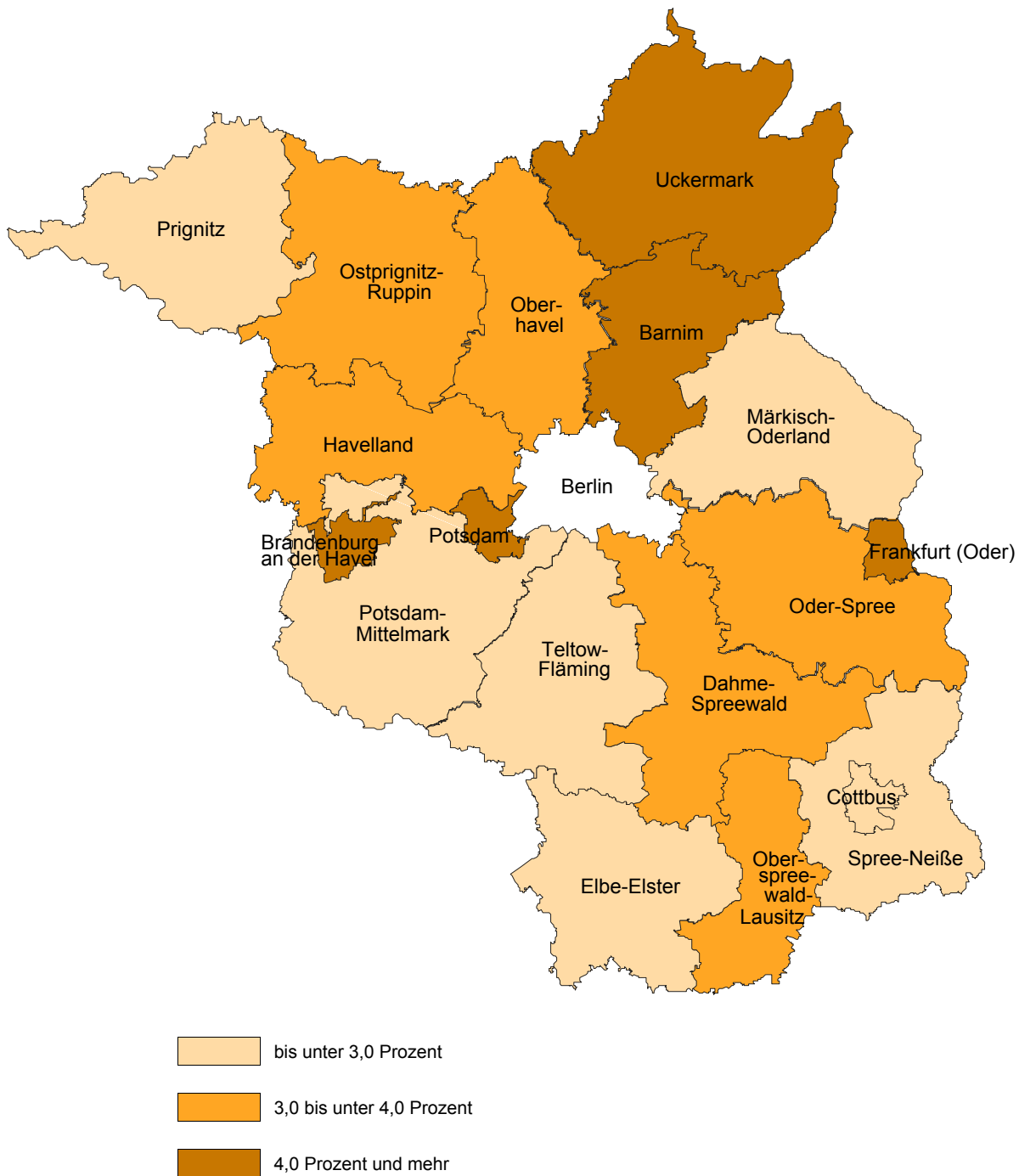
4 Anteil der Landwirtschaftsfläche an der Bodenfläche der Verwaltungsbezirke am 31.12.2009



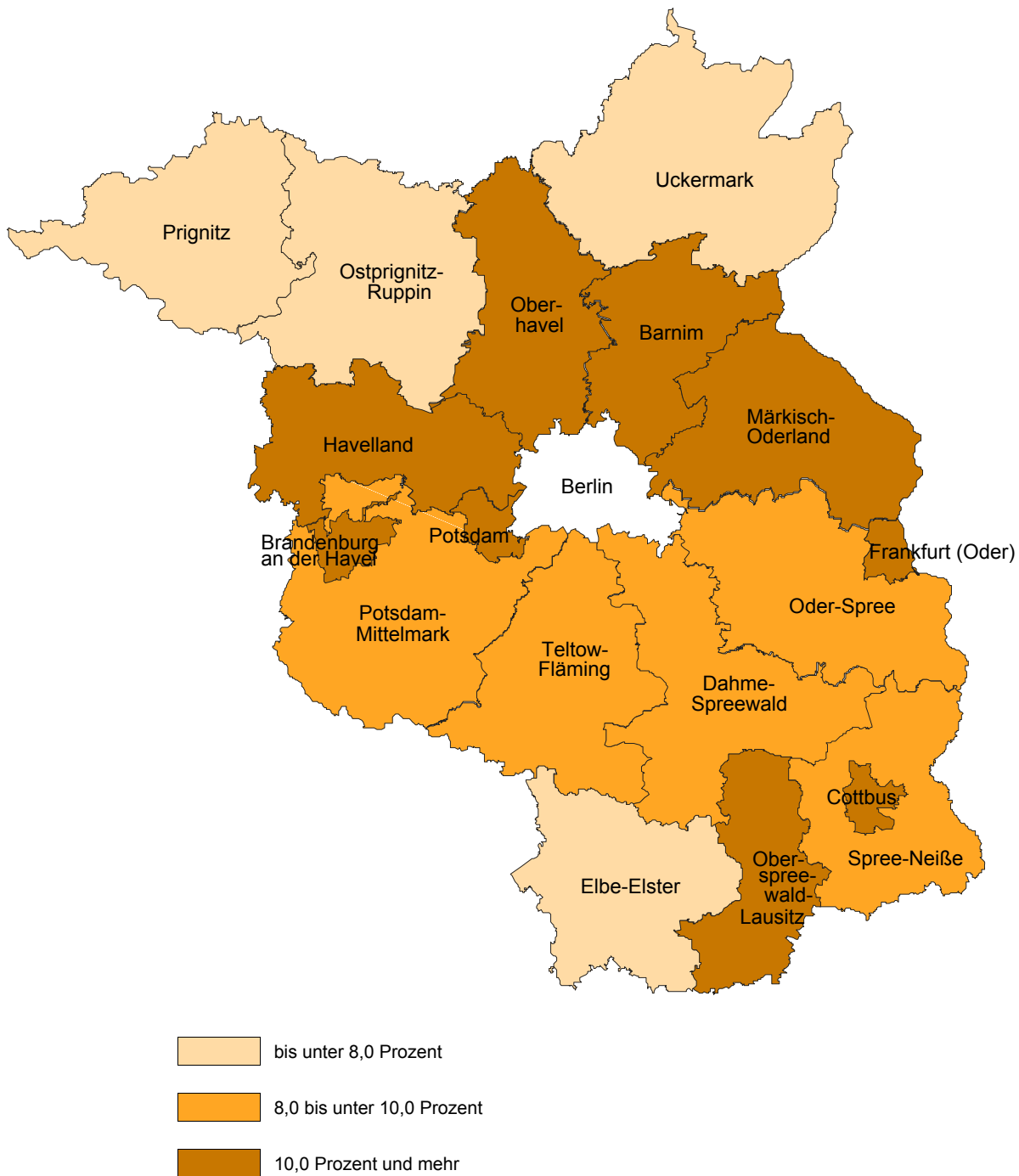
5 Anteil der Waldfläche an der Bodenfläche der Verwaltungsbezirke am 31.12.2009



6 Anteil der Wasserfläche an der Bodenfläche der Verwaltungsbezirke am 31.12.2009



7 Anteil der Siedlungs- und Verkehrsfläche an der Bodenfläche der Verwaltungsbezirke am 31.12.2009



**1 Ausgewählte Nutzungsarten der Bodenfläche in Brandenburg am 31.12.2009  
nach Art der tatsächlichen Nutzung und regionaler Gliederung**

Schlüssel- nummer	Verwaltungsbezirk	Boden- fläche insge- samt	Davon						
			Gebäude- und Freifläche			Betriebsfläche		Erholungsfläche	
			zu- sammen	darunter		zu- sammen	darunter Abbau- land	zu- sammen	darunter Grün- anlage
				Wohnen	Gewerbe, Industrie				
			(999)	(100/200)	(130)	(170)	(300)	(310)	(400)
Hektar									
12051000	Brandenburg an der Havel.....	22 882	2 999	965	826	209	36	474	426
12052000	Cottbus.....	16 428	2 681	1 199	565	1 793	1 716	839	748
12053000	Frankfurt (Oder).....	14 781	1 610	688	381	146	38	698	595
12054000	Potsdam.....	18 738	3 215	1 431	569	103	39	875	778
12060005	Ahrensfelde.....	5 775	692	342	94	107	11	26	16
12060012	Althüttendorf.....	1 863	46	18	6	20	19	2	2
12060020	Bernau bei Berlin.....	10 373	1 265	609	315	26	5	69	54
12060024	Biesenthal.....	6 047	328	189	53	3	3	18	18
12060034	Breydin.....	3 463	56	28	5	–	–	8	8
12060036	Britz.....	1 536	129	55	54	–	–	10	7
12060045	Chorin.....	12 135	196	78	39	23	3	60	58
12060052	Eberswalde.....	9 350	1 369	503	454	91	6	125	112
12060068	Friedrichswalde.....	4 489	62	24	4	1	1	3	3
12060092	Hohenfinow.....	2 192	35	15	6	3	1	1	1
12060100	Joachimsthal.....	12 019	269	78	119	4	4	11	7
12060128	Liepe.....	1 076	41	23	6	2	1	4	4
12060149	Lunow-Stolzenhagen.....	3 371	92	43	6	91	86	7	5
12060154	Marienwerder.....	3 997	161	76	28	20	19	16	13
12060161	Melchow.....	1 652	48	35	4	–	–	4	4
12060172	Niederfinow.....	1 326	48	24	12	1	1	2	2
12060176	Oderberg.....	3 593	109	54	23	13	4	8	8
12060181	Panketal.....	2 582	659	545	21	8	6	37	31
12060185	Parsteinsee.....	1 691	45	17	2	1	1	4	4
12060192	Rüdnitz.....	1 380	83	44	14	16	–	3	2
12060198	Schorfheide.....	23 676	735	349	92	47	27	72	63
12060250	Sydower Fließ.....	3 231	84	31	5	2	2	8	6
12060269	Wandlitz.....	16 284	1 183	693	183	19	16	83	57
12060280	Werneuchen.....	11 632	609	228	153	72	29	59	51
12060296	Ziethen.....	2 433	50	12	10	8	8	0	0
<b>12060000</b>	<b>Barnim.....</b>	<b>147 164</b>	<b>8 395</b>	<b>4 113</b>	<b>1 708</b>	<b>577</b>	<b>253</b>	<b>639</b>	<b>538</b>
12061005	Alt Zauche-Wußwerk.....	3 302	65	39	22	3	3	1	1
12061017	Bersteland.....	2 931	97	43	38	4	4	3	3
12061020	Bestensee.....	3 779	448	288	92	26	26	35	23
12061061	Byhleguhre-Byhlen.....	3 546	65	42	21	5	5	8	8
12061097	Drahnsdorf.....	2 692	67	36	24	9	9	3	2
12061112	Eichwalde.....	280	202	180	4	0	–	4	2
12061164	Golßen.....	6 327	247	79	103	27	12	12	11
12061192	Groß Köris.....	6 827	279	149	51	1	1	27	16
12061216	Halbe.....	7 812	231	102	89	7	5	51	51
12061217	Heidesee.....	13 477	695	459	81	7	1	91	79
12061219	Heideblick.....	16 531	358	215	104	152	150	26	20
12061224	Jamlitz.....	4 304	52	38	10	5	5	3	1
12061244	Kasel-Golzig.....	3 425	72	37	21	28	28	3	2
12061260	Königs Wusterhausen.....	9 583	1 569	980	303	125	56	98	80
12061265	Krausnick-Groß Wasserburg.....	5 454	92	25	27	4	1	1	1
12061308	Lieberose.....	7 251	110	63	36	9	8	11	4
12061316	Lübben (Spreewald).....	11 991	568	253	128	11	3	58	53
12061320	Luckau.....	20 658	681	240	252	1 400	1 319	53	41
12061328	Märkisch Buchholz.....	2 465	71	45	15	5	0	5	5
12061329	Märkische Heide.....	21 012	478	261	147	68	65	51	36
12061332	Mittenwalde.....	9 848	701	373	219	25	14	84	50

Davon										Siedlungs- und Verkehrs- fläche <sup>1</sup>	Schlüssel- nummer
Verkehrsfläche		Landwirtschaftsfläche			Wald- fläche	Wasser- fläche	Flächen anderer Nutzung				
zu- sammen	darunter	zu- sammen	darunter				zu- sammen	darunter			
	Straße, Weg, Platz		Moor	Heide				Friedhof	Unland		
(500)	(510-530)	(600)	(650)	(660)	(700)	(800)	(900)	(940)	(950)		
Hektar											
1 402	887	6 782	–	–	6 529	4 096	390	26	346	5 074	12051000
1 265	991	4 953	–	–	3 433	267	1 199	54	978	4 915	12052000
1 056	815	6 545	–	–	3 953	603	170	31	57	3 503	12053000
1 350	1 121	5 775	–	–	4 688	2 063	668	56	561	5 561	12054000
315	279	3 896	–	–	499	105	135	108	24	1 238	12060005
89	78	938	–	–	654	75	41	1	41	137	12060012
547	503	4 030	–	2	4 233	81	121	9	112	1 912	12060020
200	185	1 910	–	–	3 262	307	19	3	16	549	12060024
72	72	1 527	–	–	1 212	18	570	1	568	138	12060034
80	52	637	0	–	529	35	116	3	113	222	12060036
327	286	3 547	0	–	5 934	1 607	441	5	436	608	12060045
596	399	1 039	–	6	5 653	309	169	14	155	2 189	12060052
113	106	1 525	–	–	2 344	365	76	1	75	180	12060068
67	58	881	–	–	1 166	22	17	1	15	106	12060092
258	239	992	–	–	8 628	1 753	104	4	101	542	12060100
31	31	729	0	–	99	98	72	2	65	79	12060128
93	79	2 094	–	0	523	326	145	2	101	198	12060149
143	140	1 622	0	–	1 841	180	15	2	13	322	12060154
43	36	330	–	–	1 174	19	34	0	33	95	12060161
60	57	603	–	–	488	92	31	1	26	112	12060172
100	90	1 262	–	–	1 729	264	107	4	101	230	12060176
242	213	1 059	–	–	481	13	84	5	79	945	12060181
48	35	1 495	–	–	38	33	28	1	27	98	12060185
56	47	701	–	–	509	9	3	–	3	157	12060192
862	565	5 647	1	0	15 170	751	393	7	386	1 696	12060198
68	68	2 138	–	–	883	9	39	1	38	161	12060250
687	633	5 221	4	–	8 135	767	189	10	179	1 966	12060269
581	297	7 552	–	–	2 389	164	205	7	191	1 300	12060280
63	63	1 954	–	–	203	29	126	1	125	114	12060296
5 740	4 613	53 326	6	8	67 776	7 431	3 280	195	3 023	15 294	12060000
69	69	1 628	–	1	1 403	66	67	1	16	135	12061005
121	121	1 804	–	–	869	27	6	1	5	222	12061017
166	150	994	2	–	1 527	541	41	1	36	651	12061020
124	124	1 254	–	–	1 844	202	44	1	27	199	12061061
92	76	1 546	–	–	945	21	9	1	7	164	12061097
58	53	3	–	–	5	5	1	1	–	266	12061112
226	209	3 917	–	–	1 709	157	33	3	28	503	12061164
208	184	796	–	–	4 947	494	77	2	73	515	12061192
230	176	1 416	22	–	5 736	110	31	10	17	524	12061216
390	380	3 821	–	–	7 070	1 277	126	6	120	1 189	12061217
513	452	7 865	–	–	7 342	122	153	5	138	905	12061219
152	106	766	–	–	3 125	157	43	1	43	208	12061224
107	107	1 852	–	–	1 328	21	13	1	12	184	12061244
605	544	1 787	–	4	4 223	881	296	12	280	2 353	12061260
120	104	928	–	–	4 125	86	98	1	93	218	12061265
201	193	2 113	0	–	4 617	117	72	5	67	328	12061308
442	378	5 978	–	2	4 078	315	541	8	426	1 084	12061316
636	586	12 041	0	–	4 073	250	1 524	11	1 505	1 463	12061320
63	63	468	0	7	1 582	265	7	1	6	145	12061328
625	585	9 808	–	2	9 152	686	142	8	125	1 165	12061329
479	439	5 625	6	–	2 261	380	292	6	197	1 281	12061332

**1 Ausgewählte Nutzungsarten der Bodenfläche in Brandenburg am 31.12.2009  
nach Art der tatsächlichen Nutzung und regionaler Gliederung**

Schlüssel- nummer	Verwaltungsbezirk	Boden- fläche insge- samt	Davon						
			Gebäude- und Freifläche			Betriebsfläche		Erholungsfläche	
			zu- sammen	darunter		zu- sammen	darunter	zu- sammen	darunter
				Wohnen	Gewerbe, Industrie				
			(999)	(100/200)	(130)	(170)	(300)	(310)	(400)
Hektar									
12061344	Münchehofe.....	6 187	66	50	11	1	1	2	2
12061352	Neu Zauche.....	3 869	108	61	30	12	11	1	1
12061405	Rietzneuendorf-Staakow.....	2 799	67	42	22	7	6	1	0
12061428	Schleppzig.....	3 037	56	24	26	0	–	8	6
12061433	Schönefeld.....	8 159	513	262	115	85	2	23	14
12061435	Schönwald.....	4 485	89	59	22	2	2	5	4
12061444	Schulzendorf.....	910	363	324	5	3	1	3	3
12061448	Schwerin.....	669	75	66	4	0	–	3	2
12061450	Schwielochsee.....	13 083	193	74	50	12	11	85	75
12061470	Spreewaldheide.....	3 599	46	32	11	17	17	1	1
12061471	Steinreich.....	4 171	52	33	16	4	2	2	1
12061476	Straupitz.....	2 164	72	28	37	4	3	8	7
12061492	Teupitz.....	4 799	186	119	10	32	31	19	15
12061510	Unterspreewald.....	2 581	73	20	36	1	1	16	16
12061540	Wildau.....	910	339	190	75	2	1	8	5
12061572	Zeuthen.....	1 266	409	363	18	7	–	17	14
<b>12061000</b>	<b>Dahme-Spreewald .....</b>	<b>226 184</b>	<b>9 853</b>	<b>5 694</b>	<b>2 273</b>	<b>2 113</b>	<b>1 803</b>	<b>836</b>	<b>661</b>
12062024	Bad Liebenwerda.....	13 843	540	275	89	142	134	71	45
12062088	Crinitz.....	2 183	75	37	28	57	57	10	5
12062092	Doberlug-Kirchhain.....	14 894	570	221	166	133	125	73	46
12062124	Elsterwerda.....	4 055	416	171	124	44	40	61	44
12062128	Falkenberg/Elster.....	8 181	413	142	119	31	11	44	30
12062134	Fichtwald.....	3 155	60	17	7	9	9	14	7
12062140	Finsterwalde.....	7 693	489	201	125	1 789	1 744	207	169
12062177	Gorden-Staupitz.....	2 838	60	21	19	2	2	6	2
12062196	Gröden.....	2 214	101	50	21	10	8	19	16
12062208	Großthiemig.....	2 009	57	36	13	38	38	8	5
12062219	Heideland.....	3 153	41	11	22	3	3	2	2
12062224	Herzberg (Elster).....	14 849	556	185	135	10	6	115	102
12062232	Hirschfeld.....	2 047	76	43	5	8	4	8	5
12062237	Hohenbucko.....	4 267	62	16	14	2	1	9	8
12062240	Hohenleipisch.....	3 481	100	63	10	43	43	14	4
12062282	Kremitzaue.....	2 342	74	21	20	6	4	11	7
12062289	Lebusa.....	3 365	65	26	13	3	3	15	9
12062293	Lichterfeld-Schacksdorf.....	4 078	117	29	56	1 042	970	13	6
12062333	Massen-Niederlausitz.....	7 563	236	78	95	39	29	23	17
12062336	Merzdorf.....	1 273	39	31	4	0	0	7	3
12062341	Mühlberg/Elbe.....	8 856	392	143	114	311	279	46	31
12062372	Plessa.....	5 242	205	65	71	54	41	16	9
12062410	Röderland.....	4 606	223	156	33	180	179	42	22
12062417	Rückersdorf.....	2 467	111	22	52	29	28	16	9
12062425	Sallgast.....	4 191	101	44	28	249	207	44	39
12062440	Schilda.....	871	32	5	19	2	2	3	2
12062445	Schlieben.....	7 822	191	67	40	8	7	23	14
12062453	Schönborn.....	3 846	118	24	64	39	38	13	8
12062461	Schönewalde.....	15 514	309	73	63	37	19	57	42
12062464	Schraden.....	1 646	35	9	18	–	–	5	4
12062469	Sonnenwalde.....	11 853	293	85	115	28	22	42	28
12062492	Tröbitz.....	1 056	60	13	39	15	4	7	5
12062500	Uebigau-Wahrenbrück.....	13 491	389	171	80	61	48	60	33
<b>12062000</b>	<b>Elbe-Elster .....</b>	<b>188 943</b>	<b>6 605</b>	<b>2 550</b>	<b>1 822</b>	<b>4 425</b>	<b>4 104</b>	<b>1 105</b>	<b>778</b>



Davon										Siedlungs- und Verkehrs- fläche <sup>1</sup>	Schlüssel- nummer
Verkehrsfläche		Landwirtschaftsfläche			Wald- fläche	Wasser- fläche	Flächen anderer Nutzung				
zu- sammen	darunter	zu- sammen	darunter				zu- sammen	darunter			
	Straße, Weg, Platz		Moor	Heide				Friedhof	Unland		
(500)	(510-530)	(600)	(650)	(660)	(700)	(800)	(900)	(940)	(950)		
Hektar											
141	141	1 341	2	–	4 534	50	52	1	48	210	12061344
109	109	1 951	–	–	1 531	88	69	2	66	221	12061352
120	113	840	–	–	1 717	22	25	1	23	191	12061405
62	60	1 159	–	–	1 484	224	43	0	28	127	12061428
1 122	503	5 071	2	0	1 013	78	255	4	248	1 745	12061433
194	173	1 875	–	–	2 268	25	27	2	26	290	12061435
89	89	329	0	–	108	12	4	4	–	461	12061444
38	36	92	–	–	333	126	2	0	1	117	12061448
311	307	3 091	2	–	7 836	1 334	222	2	219	592	12061450
85	85	1 244	–	–	2 112	60	33	1	32	134	12061470
115	115	1 544	–	–	2 443	7	4	1	3	172	12061471
77	74	1 471	–	–	425	61	46	2	35	160	12061476
122	122	547	–	–	3 378	436	79	4	59	332	12061492
82	82	1 593	–	–	721	70	25	2	16	173	12061510
118	101	271	–	–	127	32	13	6	3	473	12061540
114	103	142	–	0	431	140	7	6	1	552	12061572
8 528	7 312	88 970	36	17	102 418	8 947	4 520	125	4 028	19 652	12061000
496	452	7 988	–	0	4 168	348	90	10	62	1 124	12062024
91	70	506	–	–	1 381	10	52	1	51	178	12062088
495	401	6 746	–	–	6 643	169	64	6	57	1 154	12062092
218	170	2 154	–	–	1 014	71	76	6	48	706	12062124
384	232	4 438	–	–	2 683	135	53	6	42	867	12062128
89	80	1 444	–	0	1 511	25	3	2	1	165	12062134
337	215	1 965	–	7	2 300	22	582	12	570	1 091	12062140
75	61	1 191	–	–	1 424	75	6	1	4	142	12062177
88	88	1 580	–	–	338	58	20	1	19	211	12062196
72	72	1 703	–	–	54	38	40	1	39	137	12062208
78	78	1 310	–	–	1 660	44	15	1	14	122	12062219
499	439	8 527	–	0	4 583	249	310	6	242	1 179	12062224
72	72	1 667	–	–	132	62	20	1	19	161	12062232
99	90	1 008	–	0	3 070	12	5	1	3	173	12062237
110	79	1 084	–	–	1 674	131	325	2	309	226	12062240
76	70	1 561	–	–	575	32	7	1	6	164	12062282
85	85	1 005	–	–	2 116	63	12	2	11	167	12062289
107	89	953	–	–	1 668	7	172	1	170	310	12062293
273	214	2 287	–	–	4 653	36	16	4	11	545	12062333
33	33	656	–	–	513	20	4	1	3	80	12062336
309	232	5 952	–	–	1 508	167	171	4	110	783	12062341
182	155	3 041	–	–	1 516	178	50	2	46	418	12062372
159	140	3 349	–	1	513	77	62	3	25	429	12062410
81	68	1 283	–	–	869	69	9	1	8	210	12062417
137	118	1 995	–	2	1 583	56	26	2	23	327	12062425
20	20	407	–	–	399	5	3	1	2	56	12062440
209	201	4 203	–	–	3 094	75	19	4	15	428	12062445
106	91	1 800	–	–	1 609	126	35	1	29	239	12062453
749	423	8 688	–	–	5 424	141	109	7	102	1 140	12062461
66	66	1 192	–	–	320	26	2	0	2	106	12062464
394	348	6 536	–	–	4 327	173	60	6	54	741	12062469
44	36	134	–	–	665	131	1	0	1	122	12062492
482	409	8 674	0	–	3 470	274	81	8	60	951	12062500
6 715	5 398	97 028	0	11	67 459	3 103	2 502	105	2 161	14 852	12062000

**1 Ausgewählte Nutzungsarten der Bodenfläche in Brandenburg am 31.12.2009  
nach Art der tatsächlichen Nutzung und regionaler Gliederung**

Schlüssel- nummer	Verwaltungsbezirk	Boden- fläche insge- samt	Davon						
			Gebäude- und Freifläche			Betriebsfläche		Erholungsfläche	
			zu- sammen	darunter		zu- sammen	darunter	zu- sammen	darunter
				Wohnen	Gewerbe, Industrie				
			(999)	(100/200)	(130)	(170)	(300)	(310)	(400)
Hektar									
12063036	Brieselang.....	4 439	611	340	105	34	–	18	13
12063056	Dallgow-Döberitz.....	6 596	373	218	27	25	6	37	10
12063080	Falkensee.....	4 330	1 505	1 043	123	8	3	46	26
12063088	Friesack.....	8 368	247	65	60	2	2	7	1
12063094	Gollenberg.....	3 048	59	11	0	1	1	2	0
12063112	Großderschau.....	2 001	53	6	1	2	0	1	0
12063134	Havelaue.....	7 432	139	36	1	5	4	11	8
12063142	Wiesenaue.....	4 677	85	31	11	17	17	2	1
12063148	Ketzin.....	9 278	525	155	139	213	31	80	27
12063161	Kleßen-Görne.....	4 202	53	10	–	0	0	5	1
12063165	Kotzen.....	4 273	98	12	1	5	4	3	0
12063186	Märkisch Luch.....	7 103	137	30	6	26	24	5	1
12063189	Milower Land.....	16 048	393	68	11	30	21	62	21
12063202	Mühlenberge.....	3 948	82	18	5	1	1	2	0
12063208	Nauen.....	26 687	1 180	312	201	88	19	118	32
12063212	Nennhausen.....	8 885	199	35	10	10	4	8	2
12063228	Paulinenaue.....	3 159	119	53	11	3	1	8	5
12063240	Pessin.....	2 028	52	18	4	2	2	1	–
12063244	Premnitz.....	4 542	495	141	159	20	2	64	40
12063252	Rathenow.....	11 239	979	354	105	19	4	180	39
12063256	Retzow.....	1 473	47	13	4	–	–	1	0
12063260	Rhinow.....	3 151	137	35	14	2	–	17	9
12063273	Schönwalde-Glien.....	9 664	648	344	78	7	2	42	27
12063274	Seeblick.....	4 794	100	17	3	8	7	5	1
12063293	Stechow-Ferchesar.....	5 105	83	19	1	6	6	69	17
12063357	Wustermark.....	5 263	590	270	74	37	6	148	143
<b>12063000</b>	<b>Havelland .....</b>	<b>171 732</b>	<b>8 987</b>	<b>3 652</b>	<b>1 153</b>	<b>572</b>	<b>169</b>	<b>943</b>	<b>426</b>
12064009	Alt Tucheband.....	3 059	106	44	7	2	1	3	3
12064029	Altlandsberg.....	10 622	519	300	68	33	16	329	139
12064044	Bad Freienwalde (Oder).....	13 103	746	353	206	147	115	185	171
12064053	Beiersdorf-Freudenberg.....	2 508	60	23	15	2	–	17	17
12064057	Bleyen-Genschmar.....	2 968	85	37	25	0	–	23	21
12064061	Bliesdorf.....	3 443	135	58	58	1	–	7	5
12064084	Buckow.....	1 431	94	61	1	1	–	61	59
12064125	Falkenberg.....	5 941	181	122	37	9	1	54	45
12064128	Falkenhagen.....	2 718	140	36	11	0	0	26	18
12064130	Fichtenhöhe.....	2 288	57	26	1	–	–	7	7
12064136	Fredersdorf-Vogelsdorf.....	1 639	665	418	103	1	–	65	63
12064153	Garzau-Garzin.....	2 608	69	24	13	1	1	18	18
12064172	Golzow.....	1 723	84	32	10	1	–	23	23
12064190	Gusow-Platkow.....	3 783	110	53	14	65	65	13	13
12064205	Heckelberg-Brunow.....	3 542	91	39	13	5	–	14	14
12064222	Höhenland.....	5 385	117	58	16	13	5	17	15
12064227	Hoppegarten.....	3 189	688	402	162	86	45	241	84
12064266	Küstriner Vorland.....	4 594	314	135	39	2	–	59	53
12064268	Lebus.....	5 399	229	137	50	14	3	55	49
12064274	Letschin.....	14 132	572	210	52	9	4	117	109
12064288	Lietzen.....	2 917	52	28	16	–	–	29	28
12064290	Lindendorf.....	4 004	143	74	10	1	–	25	19
12064303	Märkische Höhe.....	3 426	78	35	21	0	–	10	7
12064317	Müncheberg.....	15 198	616	313	92	84	62	127	112
12064336	Neuenhagen bei Berlin.....	1 961	743	479	81	1	–	146	62

Davon										Siedlungs- und Verkehrs- fläche <sup>1</sup>	Schlüssel- nummer
Verkehrsfläche		Landwirtschaftsfläche			Wald- fläche	Wasser- fläche	Flächen anderer Nutzung				
zu- sammen	darunter	zu- sammen	darunter				zu- sammen	darunter			
	Straße, Weg, Platz		Moor	Heide				Friedhof	Unland		
(500)	(510-530)	(600)	(650)	(660)	(700)	(800)	(900)	(940)	(950)		
Hektar											
322	227	2 321	–	–	999	104	31	4	20	989	12063036
277	240	4 854	–	3 169	868	23	138	3	136	709	12063056
423	376	1 180	–	0	959	97	112	26	85	2 006	12063080
257	225	5 071	–	–	2 667	97	20	5	13	516	12063088
146	75	1 894	–	–	896	32	18	1	10	207	12063094
55	47	1 751	–	–	34	60	44	1	5	113	12063112
147	139	5 530	–	–	569	809	222	1	147	300	12063134
143	117	3 546	–	–	817	52	14	1	12	231	12063142
261	245	6 742	–	–	199	1 070	189	5	160	1 052	12063148
91	91	2 472	–	–	1 391	172	18	1	14	149	12063161
122	122	2 708	–	–	1 198	99	40	1	27	225	12063165
238	205	4 511	–	–	2 018	76	92	1	69	384	12063186
533	497	8 238	–	0	6 230	418	145	8	125	1 004	12063189
111	111	2 666	–	–	969	84	33	2	30	196	12063202
1 071	895	18 665	0	–	4 931	466	167	13	143	2 452	12063208
277	250	5 675	–	–	2 502	113	101	2	82	492	12063212
124	98	2 360	–	–	487	50	8	1	4	255	12063228
49	49	1 517	–	–	360	36	10	1	10	103	12063240
194	166	1 202	–	1	2 316	135	116	6	110	777	12063244
527	453	4 347	0	303	4 493	408	286	15	263	1 717	12063252
34	34	1 170	–	–	206	14	2	1	1	83	12063256
99	88	2 011	–	–	726	42	116	2	90	257	12063260
427	399	4 337	–	–	3 919	154	131	5	125	1 127	12063273
131	125	2 992	–	–	929	584	46	0	41	236	12063274
170	162	1 647	–	–	2 937	140	52	1	38	324	12063293
508	319	3 568	–	215	228	106	78	3	70	1 279	12063357
6 739	5 756	102 972	0	3 689	43 847	5 440	2 232	112	1 829	17 184	12063000
76	74	2 772	–	–	61	26	13	2	10	187	12064009
343	340	5 579	2	–	3 641	96	82	3	78	1 212	12064029
441	346	5 267	–	46	5 236	573	508	16	231	1 419	12064044
53	53	1 682	–	–	682	4	8	1	8	133	12064053
46	46	2 366	–	–	29	291	128	1	105	156	12064057
113	94	2 621	–	6	518	38	10	1	9	257	12064061
61	58	339	–	–	673	197	6	2	4	219	12064084
154	142	3 239	–	–	2 134	99	70	4	66	401	12064125
73	70	1 536	0	–	742	154	46	0	46	240	12064128
53	48	2 104	–	–	39	21	8	0	8	117	12064130
214	194	514	–	–	148	19	14	4	10	950	12064136
90	77	1 641	2	–	722	51	16	1	16	178	12064153
57	42	1 527	–	–	12	14	6	1	5	165	12064172
115	98	2 592	–	–	768	86	35	2	20	240	12064190
62	62	2 237	–	–	1 112	17	3	1	2	173	12064205
111	95	2 300	–	–	2 776	46	5	1	4	254	12064222
253	232	1 308	–	–	479	45	88	6	82	1 229	12064227
169	126	3 478	–	–	252	229	91	3	57	548	12064266
194	158	4 380	–	–	249	196	82	3	59	492	12064268
322	288	12 296	0	–	152	473	191	10	108	1 026	12064274
70	70	1 642	–	–	940	149	36	1	35	151	12064288
116	97	3 557	–	–	102	50	10	2	7	287	12064290
70	70	2 182	–	–	987	89	11	1	10	159	12064303
550	395	7 627	–	–	5 385	463	347	8	338	1 321	12064317
242	206	632	–	–	170	10	15	8	7	1 141	12064336

**1 Ausgewählte Nutzungsarten der Bodenfläche in Brandenburg am 31.12.2009  
nach Art der tatsächlichen Nutzung und regionaler Gliederung**

Schlüssel- nummer	Verwaltungsbezirk	Boden- fläche insge- samt	Davon						
			Gebäude- und Freifläche			Betriebsfläche		Erholungsfläche	
			zu- sammen	darunter		zu- sammen	darunter	zu- sammen	darunter
				Wohnen	Gewerbe, Industrie				
			(999)	(100/200)	(130)	(170)	(300)	(310)	(400)
Hektar									
12064340	Neuhardenberg.....	7 794	257	96	43	6	4	27	26
12064349	Neulewin.....	4 083	134	61	4	2	1	28	28
12064365	Neutrebbin.....	3 664	143	73	20	16	4	16	13
12064370	Oberbarnim.....	5 257	155	88	41	—	—	44	43
12064371	Oderaue.....	6 548	217	111	7	8	6	52	50
12064380	Petershagen/Eggersdorf.....	1 760	639	552	14	0	—	121	117
12064388	Podelzig.....	2 514	100	37	8	5	5	3	2
12064393	Prötzel.....	8 555	137	52	28	6	—	57	45
12064408	Rehfelde.....	4 618	325	202	23	20	14	82	78
12064417	Reichenow-Möglin.....	2 276	69	41	18	1	1	11	9
12064420	Reitwein.....	2 380	60	18	7	0	—	3	3
12064428	Rüdersdorf bei Berlin.....	7 012	912	408	337	308	281	223	211
12064448	Seelow.....	4 242	307	155	63	19	0	108	94
12064472	Strausberg.....	6 776	937	407	106	13	13	208	191
12064480	Treplin.....	1 124	40	17	0	1	1	6	6
12064482	Vierlinden.....	6 955	200	92	32	1	—	49	43
12064484	Waldsiedersdorf.....	1 561	72	37	29	14	14	31	30
12064512	Wriezen.....	9 458	517	207	170	45	19	131	104
12064538	Zechin.....	2 773	94	55	1	1	—	26	25
12064539	Zeschdorf.....	4 032	124	69	6	1	1	26	22
<b>12064000</b>	<b>Märkisch-Oderland .....</b>	<b>214 964</b>	<b>12 136</b>	<b>6 278</b>	<b>2 076</b>	<b>944</b>	<b>684</b>	<b>2 923</b>	<b>2 293</b>
12065036	Birkenwerder.....	1 810	323	226	19	15	4	25	21
12065084	Fürstenberg/Havel.....	21 256	452	246	88	34	11	86	64
12065096	Glienicke/Nordbahn.....	460	283	257	5	1	—	8	8
12065100	Gransee.....	12 115	479	159	164	80	49	20	13
12065117	Großwoltersdorf.....	5 227	74	36	7	8	6	12	6
12065136	Hennigsdorf.....	3 129	649	289	223	42	15	116	101
12065144	Hohen Neuendorf.....	4 810	864	683	29	37	37	28	17
12065165	Kremmen.....	20 926	542	243	47	17	8	41	29
12065180	Leegebruch.....	644	178	154	6	1	1	10	6
12065193	Liebenwalde.....	14 207	468	187	45	8	5	35	32
12065198	Löwenberger Land.....	24 416	685	371	60	52	39	68	56
12065225	Mühlenbecker Land.....	5 233	684	560	41	34	2	86	76
12065251	Oberkrämer.....	10 325	799	346	304	15	8	50	29
12065256	Oranienburg.....	16 178	2 235	1 315	403	188	87	200	180
12065276	Schönermark.....	1 185	45	13	5	2	2	2	—
12065301	Sonnenberg.....	5 028	99	29	13	4	4	4	2
12065310	Stechlin.....	8 395	121	57	13	32	25	18	18
12065332	Velten.....	2 334	537	205	169	53	—	92	78
12065356	Zehdenick.....	22 147	865	443	169	105	93	79	66
<b>12065000</b>	<b>Oberhavel .....</b>	<b>179 825</b>	<b>10 383</b>	<b>5 820</b>	<b>1 810</b>	<b>727</b>	<b>396</b>	<b>979</b>	<b>803</b>
12066008	Altdöbern.....	6 159	131	52	49	667	644	39	38
12066041	Bronkow.....	3 821	65	25	15	3	3	5	3
12066052	Calau.....	16 257	480	192	130	726	724	35	27
12066064	Frauendorf.....	2 077	37	27	3	0	—	6	4
12066104	Großkmehlen.....	1 376	69	32	7	2	2	9	4
12066112	Großräschen.....	8 130	568	236	179	676	653	44	39
12066116	Grünewald.....	1 344	24	20	1	—	—	5	4
12066120	Guteborn.....	1 665	32	20	7	85	85	4	2
12066124	Hermisdorf.....	3 282	49	29	1	2	0	8	7
12066132	Hohenbocka.....	1 559	59	42	4	225	223	10	9

Davon										Siedlungs- und Verkehrs- fläche <sup>1</sup>	Schlüssel- nummer
Verkehrsfläche		Landwirtschaftsfläche			Wald- fläche	Wasser- fläche	Flächen anderer Nutzung				
zu- sammen	darunter	zu- sammen	darunter				zu- sammen	darunter			
	Straße, Weg, Platz		Moor	Heide				Friedhof	Unland		
(500)	(510-530)	(600)	(650)	(660)	(700)	(800)	(900)	(940)	(950)		
Hektar											
541	223	4 085	–	–	2 395	457	25	4	18	832	12064340
76	74	3 532	–	–	65	179	67	3	15	242	12064349
106	92	3 298	–	–	42	33	10	3	8	279	12064365
146	146	3 394	–	–	1 461	31	26	1	25	346	12064370
160	153	5 740	–	–	14	248	109	4	57	435	12064371
173	157	355	–	–	446	15	11	4	7	937	12064380
81	59	2 139	–	–	162	17	7	1	4	185	12064388
190	172	2 547	–	–	5 482	102	34	2	32	391	12064393
181	167	3 306	–	–	644	28	31	3	28	597	12064408
61	60	1 872	–	–	215	37	10	1	6	143	12064417
65	54	1 793	–	–	284	105	69	1	39	130	12064420
390	347	2 265	–	–	2 321	409	184	9	172	1 561	12064428
205	155	3 437	–	–	85	48	33	4	28	643	12064448
470	291	1 950	–	–	2 789	357	53	20	34	1 634	12064472
35	35	543	–	–	478	3	17	–	17	81	12064480
240	206	4 564	–	–	1 762	99	39	2	37	493	12064482
61	48	139	–	–	1 101	128	13	1	13	165	12064484
331	287	6 370	–	–	1 850	106	106	11	77	1 016	12064512
60	58	2 498	–	–	44	30	20	1	13	182	12064538
97	96	2 540	1	–	1 063	171	11	1	10	247	12064539
7 716	6 361	131 786	5	52	50 712	6 043	2 705	159	1 964	23 194	12064000
139	122	108	–	–	1 132	28	39	8	27	507	12065036
526	458	4 251	1	36	13 162	1 648	1 097	8	1 078	1 094	12065084
70	69	34	–	–	21	4	39	2	37	364	12065096
351	282	6 830	8	–	3 092	487	776	7	768	887	12065100
146	139	2 237	–	–	2 504	51	195	2	193	236	12065117
226	160	422	–	–	1 396	196	83	10	73	1 027	12065136
415	344	913	–	–	2 392	54	107	7	69	1 314	12065144
747	653	10 789	–	–	7 623	674	492	7	477	1 346	12065165
49	49	371	–	–	3	10	23	1	22	238	12065180
388	373	8 115	–	–	4 561	475	157	4	151	898	12065193
770	685	14 002	12	17	8 143	527	168	9	154	1 546	12065198
316	273	1 790	0	3	1 872	153	299	5	294	1 123	12065225
454	421	5 354	1	–	3 209	205	238	6	232	1 316	12065251
904	778	4 472	–	9	7 173	425	582	19	553	3 458	12065256
31	28	874	–	–	201	16	12	0	12	79	12065276
129	113	3 928	–	–	645	190	28	2	26	234	12065301
218	215	1 301	–	–	5 754	883	68	2	67	366	12065310
217	186	556	–	–	815	60	5	4	0	902	12065332
678	622	11 010	2	8	8 124	989	297	14	281	1 649	12065356
6 776	5 973	77 359	24	72	71 821	7 077	4 705	115	4 514	18 584	12065000
202	164	930	–	–	2 363	62	1 766	6	1 760	401	12066008
187	157	1 794	–	–	1 712	36	18	2	16	260	12066041
649	521	6 238	–	–	7 463	119	547	14	532	1 180	12066052
48	48	561	–	–	1 378	44	3	0	2	91	12066064
58	57	1 001	–	–	210	22	5	–	1	136	12066104
424	329	3 115	–	7	3 133	59	112	14	98	1 073	12066112
38	37	563	–	–	693	17	4	0	3	68	12066116
48	46	318	–	–	1 079	33	65	0	65	85	12066120
89	89	813	–	–	2 180	117	25	0	25	148	12066124
61	46	327	–	–	854	22	2	1	1	133	12066132

**1 Ausgewählte Nutzungsarten der Bodenfläche in Brandenburg am 31.12.2009  
nach Art der tatsächlichen Nutzung und regionaler Gliederung**

Schlüssel- nummer	Verwaltungsbezirk	Boden- fläche insge- samt	Davon								
			Gebäude- und Freifläche			Betriebsfläche		Erholungsfläche			
			zu- sammen	darunter		zu- sammen	darunter	zu- sammen	darunter		
				Wohnen	Gewerbe, Industrie					Abbau- land	Grün- anlage
(999)	(100/200)	(130)	(170)	(300)	(310)	(400)	(420)				
Hektar											
12066168	Kroppen.....	1 516	32	19	1	–	–	16	16		
12066176	Lauchhammer.....	8 844	980	310	521	2 158	2 060	137	94		
12066188	Lindenau.....	1 113	40	22	11	–	–	33	30		
12066196	Lübbenau/Spreewald.....	13 879	848	215	414	1 340	1 325	123	97		
12066202	Luckaitztal.....	4 173	79	33	30	12	8	9	8		
12066226	Neu-Seeland.....	3 782	59	24	10	177	175	7	4		
12066228	Neupetershain.....	1 871	85	49	24	2	–	10	8		
12066240	Ortrand.....	735	97	50	25	1	–	11	7		
12066272	Ruhland.....	3 713	169	103	35	0	–	9	5		
12066285	Schipkau.....	6 872	441	193	140	1 398	1 100	420	38		
12066292	Schwarzbach.....	1 579	47	24	5	2	2	4	3		
12066296	Schwarzheide.....	3 323	537	129	350	149	2	24	22		
12066304	Senftenberg.....	12 697	960	395	295	2 743	2 643	109	99		
12066316	Tettau.....	880	45	28	1	–	–	6	3		
12066320	Vetschau/Spreewald.....	11 024	593	207	229	622	614	44	42		
<b>12066000</b>	<b>Oberspreewald-Lausitz .....</b>	<b>121 671</b>	<b>6 528</b>	<b>2 474</b>	<b>2 487</b>	<b>10 988</b>	<b>10 262</b>	<b>1 125</b>	<b>613</b>		
12067024	Bad Saarow.....	5 198	498	187	87	12	6	99	24		
12067036	Beeskow.....	7 717	511	181	162	68	15	22	14		
12067040	Berkenbrück.....	1 771	53	41	4	0	–	7	7		
12067072	Briesen (Mark).....	6 579	174	83	21	18	5	30	26		
12067076	Brieskow-Finkenheerd.....	1 347	172	79	71	13	5	29	28		
12067112	Diensdorf-Radlow.....	934	38	26	4	1	0	11	11		
12067120	Eisenhüttenstadt.....	6 341	1 768	303	995	225	147	106	74		
12067124	Erkner.....	1 658	332	206	39	0	0	45	45		
12067137	Friedland.....	17 314	358	112	25	7	5	28	24		
12067144	Fürstenwalde/Spree.....	7 054	1 239	510	401	43	8	162	151		
12067173	Gosen-Neu Zittau.....	1 507	153	88	7	0	–	73	69		
12067180	Groß Lindow.....	1 526	96	72	1	7	4	35	31		
12067201	Grünheide (Mark).....	12 595	641	253	151	18	12	156	149		
12067205	Grunow-Dammendorf.....	4 472	60	22	6	–	–	3	3		
12067237	Jacobsdorf.....	5 026	176	66	28	9	3	17	16		
12067288	Langewahl.....	1 327	47	32	4	0	–	13	12		
12067292	Lawitz.....	604	38	16	10	1	1	11	11		
12067310	Madlitz-Wilmersdorf.....	4 511	77	28	2	2	2	2	2		
12067324	Mixdorf.....	1 304	47	32	7	1	0	5	5		
12067336	Müllrose.....	6 848	257	134	37	1	1	26	22		
12067338	Neiße münde.....	4 189	123	67	21	8	7	29	25		
12067357	Neuzelle.....	13 483	319	146	30	20	18	40	37		
12067397	Ragow-Merz.....	4 354	46	24	2	1	1	2	2		
12067408	Rauen.....	2 144	116	77	4	4	3	4	4		
12067413	Reichenwalde.....	2 603	110	41	19	5	5	15	10		
12067426	Rietz-Neuendorf.....	18 307	409	190	42	43	20	60	58		
12067438	Schlaubetal.....	5 235	123	59	13	7	4	4	4		
12067440	Schöneiche bei Berlin.....	1 664	500	400	31	7	0	44	44		
12067458	Siehdichum.....	7 308	101	55	13	17	9	2	2		
12067469	Spreenhagen.....	13 586	368	140	115	35	22	37	35		
12067473	Steinhöfel.....	15 983	449	162	76	20	20	38	33		
12067481	Storkow (Mark).....	17 997	741	269	243	17	7	85	68		
12067493	Tauche.....	11 993	407	148	66	13	9	60	54		
12067508	Vogelsang.....	578	39	31	6	14	6	19	18		
12067520	Wendisch Rietz.....	2 507	124	76	4	0	–	38	37		
12067528	Wiesenu.....	2 958	97	40	14	6	0	12	12		

Davon										Siedlungs- und Verkehrs- fläche <sup>1</sup>	Schlüssel- nummer
Verkehrsfläche		Landwirtschaftsfläche			Wald- fläche	Wasser- fläche	Flächen anderer Nutzung				
zu- sammen	darunter	zu- sammen	darunter				zu- sammen	darunter			
	Straße, Weg, Platz		Moor	Heide				Friedhof	Unland		
(500)	(510-530)	(600)	(650)	(660)	(700)	(800)	(900)	(940)	(950)		
Hektar											
68	57	530	–	–	749	83	39	1	33	116	12066168
325	278	2 069	–	–	2 246	314	615	10	586	1 550	12066176
45	45	644	–	–	307	41	3	1	3	118	12066188
601	453	6 570	3	–	3 007	335	1 053	19	1 012	1 606	12066196
271	135	1 558	–	–	2 101	105	38	3	35	365	12066202
384	106	1 461	–	–	1 390	27	278	2	276	453	12066226
104	71	758	–	–	865	6	41	2	39	202	12066228
54	47	372	–	–	184	12	4	1	3	164	12066240
226	155	911	–	–	2 322	59	15	2	8	407	12066272
216	202	1 561	–	–	2 210	163	463	6	456	1 382	12066285
58	41	858	1	–	582	26	2	1	1	110	12066292
173	140	683	–	0	1 305	144	307	2	299	884	12066296
560	344	2 137	–	–	3 852	1 500	836	22	786	1 752	12066304
23	23	518	–	–	267	11	10	1	6	75	12066316
499	405	6 239	–	–	2 478	305	244	9	229	1 154	12066320
5 412	3 997	42 529	3	7	44 930	3 663	6 495	119	6 274	13 911	12066000
205	190	1 061	–	–	1 859	1 422	42	5	37	812	12067024
351	304	4 498	1	–	2 015	167	86	9	77	945	12067036
87	77	276	–	–	1 192	143	14	1	12	147	12067040
193	173	2 150	1	–	3 684	149	181	3	176	413	12067072
70	54	324	–	0	527	100	112	2	99	281	12067076
26	26	375	–	0	482	1	0	0	–	75	12067112
378	257	1 713	–	–	1 407	422	323	11	263	2 340	12067120
149	119	257	–	–	678	142	55	2	53	528	12067124
445	424	8 036	–	–	7 739	592	109	6	102	840	12067137
491	390	2 108	–	–	2 660	148	202	14	186	1 941	12067144
57	57	331	–	–	780	29	82	3	79	287	12067173
68	68	157	–	–	1 080	70	13	3	9	205	12067180
392	355	1 218	–	–	9 477	459	235	4	228	1 199	12067201
114	98	829	–	–	3 391	36	39	1	38	178	12067205
205	177	3 528	–	–	1 047	25	18	2	16	406	12067237
57	55	204	–	–	956	19	31	1	29	119	12067288
33	27	274	–	–	236	4	8	0	8	82	12067292
126	111	1 948	–	–	2 215	103	38	2	36	207	12067310
50	39	484	1	–	662	3	53	0	53	102	12067324
231	214	985	1	8	5 054	217	76	6	70	521	12067336
141	117	2 885	–	–	757	115	131	2	97	297	12067338
418	402	5 187	–	–	7 249	188	63	4	58	782	12067357
103	101	1 173	–	2	2 991	10	27	1	26	153	12067397
75	75	411	–	–	1 517	1	16	2	14	198	12067408
68	68	945	–	1	1 415	37	8	2	6	195	12067413
494	464	8 991	–	0	7 985	242	82	7	74	995	12067426
131	131	1 434	–	–	3 308	161	68	2	66	263	12067438
145	145	775	–	–	174	9	10	4	6	700	12067440
316	231	861	–	–	5 867	99	44	1	43	429	12067458
415	414	2 525	–	–	9 595	251	361	5	356	837	12067469
437	418	11 461	–	–	3 291	134	154	5	149	929	12067473
513	483	4 978	–	2	9 488	1 988	186	8	178	1 357	12067481
341	317	7 236	–	1	3 092	720	125	5	120	817	12067493
26	26	324	–	–	150	6	1	1	1	92	12067508
122	117	273	1	42	1 832	112	6	1	4	285	12067520
117	70	1 776	–	–	728	152	70	3	48	235	12067528

**1 Ausgewählte Nutzungsarten der Bodenfläche in Brandenburg am 31.12.2009  
nach Art der tatsächlichen Nutzung und regionaler Gliederung**

Schlüssel- nummer	Verwaltungsbezirk	Boden- fläche insge- samt	Davon						
			Gebäude- und Freifläche			Betriebsfläche		Erholungsfläche	
			zu- sammen	darunter		zu- sammen	darunter Abbau- land	zu- sammen	darunter Grün- anlage
				Wohnen	Gewerbe, Industrie				
			(999)	(100/200)	(130)	(170)	(300)	(310)	(400)
Hektar									
12067544	Woltersdorf.....	912	301	237	19	1	0	83	78
12067552	Ziltendorf.....	2 869	95	48	6	2	2	4	4
<b>12067000</b>	<b>Oder-Spree .....</b>	<b>224 303</b>	<b>11 202</b>	<b>4 679</b>	<b>2 786</b>	<b>648</b>	<b>348</b>	<b>1 455</b>	<b>1 250</b>
12068052	Breddin.....	4 474	115	39	3	4	4	4	0
12068072	Dabergotz.....	1 259	42	13	4	7	–	3	1
12068109	Dreetz.....	6 443	147	72	1	1	1	17	2
12068117	Fehrbellin.....	26 832	737	279	61	53	18	45	28
12068181	Heiligengrabe.....	20 632	599	153	121	21	14	27	10
12068188	Herzberg (Mark).....	1 857	53	26	2	3	2	1	0
12068264	Kyritz.....	15 609	637	291	46	67	53	50	21
12068280	Lindow (Mark).....	6 491	217	111	3	5	4	29	21
12068306	Märkisch Linden.....	4 392	140	39	38	10	6	4	2
12068320	Neuruppin.....	30 334	1 179	558	113	117	23	180	137
12068324	Neustadt (Dosse).....	7 543	272	96	44	20	1	34	18
12068353	Rheinsberg.....	32 483	636	314	27	72	61	152	130
12068372	Rüthnick.....	1 766	34	19	1	0	0	7	7
12068409	Sieversdorf-Hohenofen.....	1 984	61	30	2	0	0	1	1
12068413	Storbeck-Frankendorf.....	4 224	33	12	4	2	1	2	0
12068417	Stüdenitz-Schönermark.....	2 434	67	20	0	3	3	3	0
12068425	Temnitzquell.....	6 546	100	41	1	5	4	7	5
12068426	Temnitztal.....	5 195	111	47	1	3	2	11	9
12068437	Vielitzsee.....	2 224	50	19	–	4	4	9	9
12068452	Walsleben.....	3 178	63	22	9	14	12	11	10
12068468	Wittstock/Dosse.....	41 720	1 019	420	82	80	45	57	38
12068477	Wusterhausen/Dosse.....	19 543	532	191	26	13	8	34	12
12068501	Zernitz-Lohm.....	3 698	105	42	1	5	5	4	0
<b>12068000</b>	<b>Ostprignitz-Ruppin .....</b>	<b>250 861</b>	<b>6 949</b>	<b>2 854</b>	<b>588</b>	<b>510</b>	<b>269</b>	<b>693</b>	<b>461</b>
12069017	Beelitz.....	18 010	696	347	137	20	8	43	39
12069018	Beetzsee.....	2 112	175	88	18	3	3	14	14
12069019	Beetzseeheide.....	3 723	101	19	10	7	5	10	9
12069020	Belzig.....	23 483	601	202	199	31	5	114	89
12069028	Bensdorf.....	3 414	95	44	6	8	8	6	6
12069052	Borkheide.....	673	158	126	21	–	–	5	4
12069056	Borkwalde.....	488	69	41	13	–	–	2	1
12069076	Brück.....	8 571	280	103	100	11	1	11	7
12069089	Buckautal.....	3 908	68	13	13	9	9	5	5
12069216	Golzow.....	3 996	115	33	16	2	2	2	2
12069224	Görzke.....	7 521	89	42	18	7	6	14	12
12069232	Gräben.....	4 029	42	13	12	–	–	12	10
12069249	Groß Kreutz (Havel).....	9 896	554	239	81	167	9	31	27
12069270	Havelsee.....	8 127	206	80	28	38	36	11	10
12069304	Kleinmachnow.....	1 194	550	393	45	0	0	29	24
12069306	Kloster Lehnin.....	19 931	727	336	122	77	74	45	31
12069345	Linthe.....	2 955	152	21	77	23	20	1	1
12069397	Michendorf.....	6 851	546	353	36	36	29	108	43
12069402	Mühlenfließ.....	5 823	111	10	13	5	4	8	6
12069448	Niemegk.....	4 481	170	35	91	27	27	15	11
12069454	Nuthetal.....	4 756	290	179	35	5	3	17	9
12069460	Päwesin.....	2 356	79	21	31	1	1	4	4
12069470	Planebruch.....	6 530	81	34	12	0	0	5	4
12069474	Planetal.....	4 252	88	17	22	22	22	11	9



Davon										Siedlungs- und Verkehrs- fläche <sup>1</sup>	Schlüssel- nummer
Verkehrsfläche		Landwirtschaftsfläche			Wald- fläche	Wasser- fläche	Flächen anderer Nutzung				
zu- sammen	darunter	zu- sammen	darunter				zu- sammen	darunter			
	Straße, Weg, Platz		Moor	Heide				Friedhof	Unland		
(500)	(510-530)	(600)	(650)	(660)	(700)	(800)	(900)	(940)	(950)		
Hektar											
93	93	27	–	–	344	57	5	2	3	481	12067544
75	70	2 241	–	0	142	112	198	0	180	174	12067552
7 757	6 954	84 259	6	57	107 065	8 646	3 271	130	3 004	20 845	12067000
115	92	2 817	–	0	1 374	34	10	2	0	237	12068052
82	57	1 092	–	–	12	17	4	0	4	135	12068072
168	157	3 807	–	–	2 033	220	51	3	27	335	12068109
703	651	22 537	–	2	1 475	1 055	227	10	200	1 530	12068117
649	613	13 300	–	–	5 703	223	110	11	98	1 293	12068181
71	60	1 338	–	–	367	21	3	1	3	127	12068188
525	432	9 547	–	–	3 966	725	91	8	83	1 235	12068264
212	194	3 206	–	0	2 177	591	55	3	51	462	12068280
166	145	3 612	–	–	414	32	15	2	13	316	12068306
1 185	934	11 768	2	379	14 014	1 687	204	26	178	2 664	12068320
293	211	5 256	–	–	1 513	125	30	4	10	622	12068324
768	718	8 912	–	651	19 413	2 215	316	10	305	1 577	12068353
52	52	969	–	–	681	17	4	1	4	94	12068372
65	60	1 683	–	–	126	35	12	2	2	130	12068409
82	82	974	–	265	3 081	10	40	0	40	119	12068413
75	54	2 027	–	–	234	16	10	1	1	147	12068417
226	207	2 375	–	0	3 684	82	68	2	66	335	12068425
127	118	4 757	–	–	74	78	32	3	29	254	12068426
70	70	1 220	–	–	634	226	11	1	10	131	12068437
131	121	1 718	–	–	1 093	18	129	1	128	208	12068452
1 565	1 479	20 095	–	1 177	18 279	467	158	21	136	2 697	12068468
499	469	14 200	–	–	3 808	417	39	7	29	1 078	12068477
105	90	3 004	–	–	410	54	12	1	5	215	12068501
7 935	7 065	140 214	2	2 476	84 564	8 364	1 632	120	1 423	15 939	12068000
723	641	7 413	–	–	8 750	243	121	8	109	1 482	12069017
68	68	1 299	–	–	360	100	94	1	93	257	12069018
107	106	2 446	–	–	924	103	26	1	25	220	12069019
769	595	10 329	0	–	11 425	105	108	10	96	1 520	12069020
108	108	1 911	–	–	1 185	60	39	1	39	210	12069028
61	56	13	–	–	431	–	5	2	3	226	12069052
37	37	22	–	–	358	0	1	1	–	108	12069056
265	218	4 355	–	133	3 512	105	34	2	32	568	12069076
114	110	2 092	–	–	1 130	17	472	1	471	188	12069089
156	150	2 507	–	–	1 171	31	13	2	11	275	12069216
164	161	3 074	1	540	4 094	6	74	2	72	270	12069224
111	111	1 057	–	–	2 777	19	10	1	8	167	12069232
300	270	6 936	–	0	1 198	510	199	5	193	1 047	12069249
343	243	3 454	–	–	3 183	585	308	3	305	565	12069270
178	157	57	–	–	326	35	20	7	13	762	12069304
767	756	8 956	–	–	8 213	1 013	133	10	121	1 552	12069306
141	141	1 586	–	–	1 031	17	3	1	2	298	12069345
407	353	2 472	–	–	3 164	79	39	5	34	1 073	12069397
214	206	3 610	–	–	1 836	25	13	2	11	336	12069402
188	177	2 103	–	–	1 935	26	18	2	15	374	12069448
413	241	2 688	–	–	1 262	65	16	3	13	725	12069454
78	78	1 168	–	–	847	139	41	1	39	161	12069460
169	169	2 504	–	284	3 728	37	6	1	5	255	12069470
133	127	2 967	–	–	989	27	14	0	13	233	12069474

**1 Ausgewählte Nutzungsarten der Bodenfläche in Brandenburg am 31.12.2009  
nach Art der tatsächlichen Nutzung und regionaler Gliederung**

Schlüssel- nummer	Verwaltungsbezirk	Boden- fläche insge- samt	Davon						
			Gebäude- und Freifläche			Betriebsfläche		Erholungsfläche	
			zu- sammen	darunter		zu- sammen	darunter	zu- sammen	darunter
				Wohnen	Gewerbe, Industrie				
			(999)	(100/200)	(130)	(170)	(300)	(310)	(400)
Hektar									
12069485	Rabenstein/Fläming.....	7 889	85	25	22	0	–	22	18
12069537	Rosenau.....	4 936	87	32	5	2	1	10	8
12069541	Roskow.....	3 878	127	44	11	1	1	9	7
12069590	Schwielowsee.....	5 816	456	238	109	4	–	97	75
12069596	Seddiner See.....	2 403	193	57	69	1	–	16	10
12069604	Stahnsdorf.....	4 909	570	322	127	76	6	34	19
12069616	Teltow.....	2 154	621	352	124	10	3	73	72
12069632	Treuenbrietzen.....	21 134	495	146	81	39	34	27	24
12069648	Wenzlow.....	2 037	39	13	2	3	3	2	1
12069656	Werder (Havel).....	11 602	964	465	142	20	15	182	122
12069665	Wiesenburg/Mark.....	21 820	401	145	131	87	84	64	50
12069680	Wollin.....	2 772	74	25	8	4	4	2	2
12069688	Wusterwitz.....	2 343	158	89	7	4	0	5	5
12069696	Ziesar.....	6 746	196	56	57	8	8	10	9
<b>12069000</b>	<b>Potsdam-Mittelmark .....</b>	<b>257 516</b>	<b>10 506</b>	<b>4 796</b>	<b>2 051</b>	<b>759</b>	<b>433</b>	<b>1 074</b>	<b>799</b>
12070008	Bad Wilsnack.....	7 921	172	75	24	6	–	26	14
12070028	Berge.....	2 644	83	23	12	2	–	5	1
12070052	Breese.....	2 360	76	56	5	4	–	6	1
12070060	Cumlosen.....	2 187	64	33	3	3	–	3	1
12070096	Gerdshagen.....	2 255	96	12	43	–	–	12	8
12070125	Groß Pankow (Prignitz).....	24 881	546	116	41	12	10	34	19
12070145	Gülitz-Reetz.....	2 427	61	11	1	–	–	3	–
12070149	Gumtow.....	21 167	505	88	65	22	20	20	3
12070153	Halenbeck-Rohlsdorf.....	3 945	100	16	7	5	4	2	–
12070173	Karstädt.....	25 220	683	166	136	72	41	32	17
12070222	Kümmernitztal.....	2 021	60	14	5	2	1	2	1
12070236	Lanz.....	5 999	86	30	7	7	7	3	0
12070241	Legde/Quitzeöbel.....	4 141	79	23	7	1	–	4	1
12070244	Lenzen (Elbe).....	9 575	181	62	38	10	8	15	10
12070246	Lenzerwische.....	4 194	102	31	7	6	5	1	–
12070266	Marienfließ.....	7 690	112	27	13	2	2	10	5
12070280	Meyenburg.....	5 062	163	62	32	11	4	15	10
12070296	Perleberg.....	13 782	719	200	126	45	14	202	190
12070300	Pirow.....	3 743	63	15	4	3	1	2	1
12070302	Plattenburg.....	20 077	424	119	36	30	9	15	4
12070316	Pritzwalk.....	16 561	819	221	261	153	30	116	97
12070325	Putlitz.....	11 847	262	65	25	22	18	14	3
12070348	Rühstädt.....	2 880	50	24	2	2	–	2	1
12070393	Triglitz.....	3 154	68	12	2	3	1	4	0
12070416	Weisen.....	1 561	71	37	12	0	–	5	3
12070424	Wittenberge.....	5 044	630	255	154	76	–	54	35
<b>12070000</b>	<b>Prignitz .....</b>	<b>212 339</b>	<b>6 276</b>	<b>1 795</b>	<b>1 069</b>	<b>501</b>	<b>177</b>	<b>607</b>	<b>425</b>
12071028	Briesen.....	904	46	29	4	–	–	5	3
12071032	Burg (Spreewald).....	3 516	325	156	12	7	6	14	10
12071041	Dissen-Striesow.....	1 972	53	28	1	1	1	6	3
12071044	Döbern.....	1 573	218	129	41	0	–	15	6
12071052	Drachhausen.....	3 837	70	28	5	4	4	4	1
12071057	Drebkau.....	14 295	409	198	79	1 459	1 359	38	24
12071060	Drehnow.....	1 095	42	19	1	1	–	2	0
12071074	Felixsee.....	3 541	136	69	16	14	10	22	13
12071076	Forst (Lausitz).....	10 992	815	446	200	2 314	2 306	104	51

Davon										Siedlungs- und Verkehrs- fläche <sup>1</sup>	Schlüssel- nummer
Verkehrsfläche		Landwirtschaftsfläche			Wald- fläche	Wasser- fläche	Flächen anderer Nutzung				
zu- sammen	darunter	zu- sammen	darunter				zu- sammen	darunter			
	Straße, Weg, Platz		Moor	Heide				Friedhof	Unland		
(500)	(510-530)	(600)	(650)	(660)	(700)	(800)	(900)	(940)	(950)		
Hektar											
263	263	3 485	–	–	3 890	105	39	2	36	372	12069485
158	142	3 512	–	–	1 110	36	22	0	22	255	12069537
108	108	3 271	–	–	131	194	38	2	37	245	12069541
308	281	638	0	3	3 369	908	37	6	31	869	12069590
185	70	313	0	–	1 412	272	11	2	9	397	12069596
339	332	2 189	–	–	1 155	92	454	194	260	1 207	12069604
226	184	957	–	–	157	32	78	5	73	931	12069616
659	582	10 668	–	–	8 829	176	241	9	232	1 196	12069632
92	91	995	–	–	876	17	14	1	13	133	12069648
522	505	6 229	0	–	1 967	1 656	63	9	53	1 681	12069656
652	541	6 821	–	–	13 698	31	67	6	59	1 125	12069665
106	105	1 199	–	–	1 359	18	11	1	10	182	12069680
94	78	1 114	–	–	816	134	16	2	14	263	12069688
319	292	3 989	–	–	2 110	42	71	4	65	530	12069696
10 044	8 851	120 399	2	960	104 707	7 060	2 967	310	2 638	22 260	12069000
284	241	3 611	–	–	3 699	117	7	5	1	492	12070008
78	77	2 125	–	–	321	26	4	4	–	173	12070028
107	75	1 203	–	–	940	19	4	3	2	196	12070052
72	72	1 512	–	–	326	185	23	2	3	144	12070060
87	82	1 871	–	–	159	18	13	1	12	196	12070096
731	678	17 335	1	2	5 931	212	81	14	63	1 326	12070125
80	77	1 881	–	–	373	22	7	2	4	147	12070145
551	528	15 759	–	–	4 031	203	74	9	64	1 088	12070149
112	107	3 248	0	–	424	32	21	1	20	216	12070153
774	702	18 297	–	1	5 071	271	21	15	4	1 535	12070173
64	64	1 776	–	–	67	38	11	2	10	129	12070222
190	187	2 747	–	–	2 758	184	24	2	0	283	12070236
120	101	2 284	–	–	1 467	182	4	2	2	206	12070241
308	283	5 428	–	0	3 054	537	40	5	16	512	12070244
73	73	3 412	1	–	32	478	90	1	9	178	12070246
225	225	4 113	–	–	3 166	42	19	3	16	351	12070266
153	134	3 798	–	–	861	16	46	1	46	338	12070280
623	480	7 662	–	0	4 393	117	21	14	2	1 589	12070296
84	82	3 140	–	–	412	33	6	2	3	154	12070300
587	535	12 685	1	–	6 043	246	47	9	34	1 056	12070302
646	523	13 163	–	–	1 495	90	78	17	61	1 722	12070316
370	350	8 892	–	–	2 128	104	55	9	45	658	12070325
62	62	2 243	–	–	131	362	28	1	0	117	12070348
92	92	2 698	0	–	259	23	9	1	7	166	12070393
94	75	805	–	–	559	17	9	2	1	172	12070416
317	250	2 960	–	–	494	445	68	1	34	1 077	12070424
6 886	6 156	144 650	3	3	48 592	4 018	809	128	456	14 221	12070000
39	38	465	–	–	334	13	3	1	2	91	12071028
132	132	2 635	–	–	285	108	11	5	6	477	12071032
89	89	1 406	–	–	369	42	4	2	3	150	12071041
73	62	328	–	–	874	58	6	5	1	312	12071044
84	84	977	–	–	2 674	22	2	1	1	159	12071052
520	416	5 568	–	–	5 548	103	649	7	642	1 075	12071057
30	30	787	–	–	213	18	2	1	1	76	12071060
118	115	1 179	–	–	1 987	60	24	2	22	283	12071074
515	461	4 086	–	1	2 772	354	32	20	4	1 462	12071076

**1 Ausgewählte Nutzungsarten der Bodenfläche in Brandenburg am 31.12.2009  
nach Art der tatsächlichen Nutzung und regionaler Gliederung**

Schlüssel- nummer	Verwaltungsbezirk	Boden- fläche insge- samt	Davon						
			Gebäude- und Freifläche			Betriebsfläche		Erholungsfläche	
			zu- sammen	darunter		zu- sammen	darunter	zu- sammen	darunter
				Wohnen	Gewerbe, Industrie				
			(999)	(100/200)	(130)	(170)	(300)	(310)	(400)
Hektar									
12071153	Groß Schacksdorf-Simmersdorf.....	2 511	74	38	5	7	6	3	0
12071160	Guben.....	4 380	618	282	183	132	86	113	83
12071164	Guhrow.....	662	33	18	2	8	8	1	0
12071176	Heinersbrück.....	2 370	52	31	9	1 330	1 314	5	2
12071185	Hornow-Wadelsdorf.....	2 125	43	16	6	4	0	6	3
12071189	Jämlitz-Klein Döben.....	2 863	48	22	2	—	—	0	0
12071193	Jänschwalde.....	8 126	153	50	29	1 101	1 095	8	3
12071244	Kolkwitz.....	10 404	548	304	94	34	9	69	46
12071294	Neiße-Malxetal.....	8 257	504	76	375	15	7	8	1
12071301	Neuhausen/Spree.....	13 394	436	215	31	477	219	81	41
12071304	Peitz.....	1 338	210	121	39	7	1	18	11
12071337	Schenkendöbern.....	21 393	367	134	44	55	46	43	25
12071341	Schmogrow-Fehrow.....	3 011	56	27	7	12	10	4	1
12071372	Spremberg.....	18 005	1 343	490	533	4 336	4 114	133	95
12071384	Tauer.....	4 191	63	31	8	4	4	13	4
12071386	Teichland.....	3 487	323	37	40	45	34	17	6
12071392	Tschernitz.....	1 323	96	52	33	0	0	11	8
12071401	Turnow-Preilack.....	3 802	88	38	10	6	0	3	2
12071408	Welzow.....	3 936	219	100	54	474	450	26	13
12071412	Werben.....	2 495	102	59	4	1	—	4	2
12071414	Wiesengrund.....	5 008	122	59	10	874	874	4	2
<b>12071000</b>	<b>Spree-Neiße .....</b>	<b>164 804</b>	<b>7 612</b>	<b>3 301</b>	<b>1 876</b>	<b>12 723</b>	<b>11 964</b>	<b>780</b>	<b>460</b>
12072002	Am Mellensee.....	10 441	630	101	34	35	23	21	11
12072014	Baruth/Mark.....	23 188	641	123	153	79	13	134	125
12072017	Blankenfelde-Mahlow.....	5 489	1 035	765	124	45	36	353	182
12072053	Dahme/Mark.....	16 201	376	113	47	18	15	37	9
12072055	Dahmetal.....	4 149	75	18	7	1	1	3	2
12072120	Großbeeren.....	5 191	404	117	79	13	1	82	50
12072157	Ihlow.....	4 755	83	16	2	7	7	7	2
12072169	Jüterbog.....	17 564	680	259	115	143	18	66	22
12072232	Luckenwalde.....	4 646	698	356	165	52	16	64	49
12072240	Ludwigsfelde.....	10 932	1 112	249	442	35	18	70	48
12072297	Niedergörsdorf.....	20 468	566	148	60	103	23	101	49
12072298	Niederer Fläming.....	18 536	366	50	17	21	17	32	10
12072312	Nuthe-Urstromtal.....	33 772	560	172	44	49	29	38	23
12072340	Rangsdorf.....	3 372	544	269	42	7	1	95	73
12072426	Trebbin.....	12 566	603	202	78	21	12	70	52
12072477	Zossen.....	17 958	1 329	275	73	361	54	943	37
<b>12072000</b>	<b>Teltow-Fläming .....</b>	<b>209 230</b>	<b>9 702</b>	<b>3 233</b>	<b>1 482</b>	<b>990</b>	<b>283</b>	<b>2 116</b>	<b>744</b>
12073008	Angermünde.....	32 289	903	322	163	67	45	114	94
12073032	Berkholz-Meyenburg.....	1 153	76	36	8	17	17	8	8
12073069	Boitzenburger Land.....	21 591	505	128	52	20	7	45	39
12073085	Brüssow.....	10 103	218	99	29	19	16	43	16
12073093	Carmzow-Wallmow.....	3 186	62	15	5	1	0	6	3
12073097	Casekow.....	9 410	240	88	39	15	9	32	23
12073157	Flieth-Stegelitz.....	4 660	74	37	4	5	0	15	15
12073189	Gartz (Oder).....	6 169	172	76	18	10	5	16	12
12073201	Gerswalde.....	9 679	195	105	12	32	32	27	26
12073216	Göritz.....	2 542	70	35	8	2	1	15	13
12073225	Gramzow.....	6 610	176	87	15	9	2	31	24
12073261	Grünow.....	3 488	82	50	2	0	—	35	33

Davon										Siedlungs- und Verkehrs- fläche <sup>1</sup>	Schlüssel- nummer
Verkehrsfläche		Landwirtschaftsfläche			Wald- fläche	Wasser- fläche	Flächen anderer Nutzung				
zu- sammen	darunter	zu- sammen	darunter				zu- sammen	darunter			
	Straße, Weg, Platz		Moor	Heide				Friedhof	Unland		
(500)	(510-530)	(600)	(650)	(660)	(700)	(800)	(900)	(940)	(950)		
Hektar											
120	111	843	–	–	1 329	124	11	1	10	199	12071153
351	268	1 990	–	–	1 058	94	25	13	7	1 140	12071160
32	32	496	–	–	82	9	1	0	0	67	12071164
81	59	732	–	–	148	17	5	1	3	157	12071176
79	79	710	–	–	1 272	9	2	2	0	133	12071185
69	69	703	–	–	2 014	11	18	1	17	118	12071189
333	217	1 871	–	–	4 582	74	4	2	2	503	12071193
559	451	5 223	–	–	3 644	299	27	9	18	1 209	12071244
208	195	1 558	–	–	5 844	110	9	4	2	732	12071294
683	462	5 187	–	–	5 928	576	26	8	4	1 467	12071301
104	91	908	–	–	38	47	6	4	2	342	12071304
562	529	5 834	0	–	14 103	415	15	8	5	988	12071337
81	81	1 115	–	–	1 676	55	12	1	11	144	12071341
728	568	4 650	–	0	5 815	636	362	17	343	2 444	12071372
82	82	862	–	–	3 106	58	2	1	0	160	12071384
179	126	1 051	–	1	784	1 062	26	1	25	532	12071386
55	49	491	–	–	610	43	16	1	15	164	12071392
111	88	916	–	–	2 661	16	1	1	0	208	12071401
173	106	1 453	–	–	1 200	42	347	6	342	448	12071408
75	75	1 948	–	–	315	44	6	1	4	183	12071412
152	140	1 789	–	–	2 024	39	4	2	2	280	12071414
6 419	5 305	57 761	0	2	73 290	4 558	1 661	131	1 496	15 701	12071000
301	259	3 347	–	–	5 435	449	224	8	215	971	12072002
604	540	6 164	–	1	15 411	100	55	8	43	1 453	12072014
437	377	2 399	–	2	1 151	57	13	6	7	1 839	12072017
438	417	8 280	–	–	6 961	46	45	8	38	862	12072053
106	106	2 234	–	–	1 707	18	5	3	3	187	12072055
408	295	3 371	0	–	799	74	40	4	33	911	12072120
114	114	3 019	–	–	1 490	30	5	2	3	206	12072157
494	381	5 201	–	310	10 864	75	42	9	30	1 373	12072169
306	265	1 844	–	–	1 402	50	231	23	207	1 127	12072232
634	557	5 724	–	–	2 932	324	100	7	90	1 841	12072240
662	507	14 266	–	51	4 444	46	280	6	251	1 415	12072297
497	434	12 702	–	–	4 799	92	28	8	20	907	12072298
915	857	11 285	–	5	20 169	449	306	12	294	1 547	12072312
171	158	1 774	10	0	318	419	44	2	42	818	12072340
556	402	7 538	–	27	2 883	681	213	8	205	1 247	12072426
598	522	7 201	–	318	6 100	854	572	15	556	3 192	12072477
7 241	6 188	96 349	10	715	86 866	3 764	2 203	129	2 036	19 895	12072000
929	747	20 345	8	2	7 494	1 602	835	22	811	1 991	12073008
33	33	916	–	–	72	6	24	1	22	118	12073032
500	478	10 496	1	1	7 821	1 444	761	8	753	1 071	12073069
237	213	8 517	7	–	738	261	69	6	63	507	12073085
59	55	2 847	–	–	86	104	20	1	19	129	12073093
210	185	7 062	–	–	1 663	58	130	5	125	493	12073097
108	103	2 793	–	–	1 321	315	28	1	27	203	12073157
179	176	4 588	–	–	660	278	267	7	259	378	12073189
169	166	6 313	0	–	2 512	326	104	4	99	396	12073201
56	44	2 265	–	–	95	35	3	1	2	145	12073216
165	151	5 700	0	–	288	171	72	2	70	379	12073225
99	69	3 082	–	–	79	87	24	1	23	216	12073261

**1 Ausgewählte Nutzungsarten der Bodenfläche in Brandenburg am 31.12.2009  
nach Art der tatsächlichen Nutzung und regionaler Gliederung**

Schlüssel- nummer	Verwaltungsbezirk	Boden- fläche insge- samt	Davon						
			Gebäude- und Freifläche			Betriebsfläche		Erholungsfläche	
			zu- sammen	darunter		zu- sammen	darunter	zu- sammen	darunter
				Wohnen	Gewerbe, Industrie				
			(999)	(100/200)	(130)	(170)	(300)	(310)	(400)
Hektar									
12073309	Hohenselchow-Groß Pinnow.....	4 111	105	17	18	4	3	7	1
12073384	Lychen.....	11 051	241	80	57	7	3	57	33
12073386	Mark Landin.....	4 428	103	43	10	4	2	23	22
12073393	Mescherin.....	3 096	95	30	17	1	1	24	19
12073396	Milmersdorf.....	6 286	184	51	39	31	30	31	26
12073404	Mittenwalde.....	2 288	60	27	8	1	–	7	6
12073429	Nordwestuckermark.....	25 315	492	197	77	59	50	83	56
12073430	Oberuckersee.....	8 448	181	97	6	3	1	40	33
12073440	Pinnow.....	1 293	191	26	138	18	–	22	20
12073452	Prenzlau.....	14 221	922	218	258	68	18	129	104
12073458	Randowtal.....	6 372	117	48	4	7	3	37	34
12073490	Schenkenberg.....	3 005	74	24	6	4	3	15	11
12073505	Schöneberg.....	4 638	90	29	9	5	3	11	9
12073520	Schönfeld.....	2 903	76	16	18	2	2	22	17
12073532	Schwedt/Oder.....	20 370	1 963	307	1 243	140	68	246	176
12073565	Tantow.....	3 537	81	36	7	4	2	10	8
12073569	Temmen-Ringenwalde.....	6 318	64	31	2	50	50	29	28
12073572	Templin.....	37 704	962	397	105	47	3	256	219
12073578	Uckerfelde.....	4 594	109	54	11	4	3	18	16
12073579	Uckerland.....	16 619	391	111	51	11	6	68	56
12073603	Passow.....	5 134	125	52	16	13	5	22	12
12073645	Zichow.....	3 215	76	31	4	1	1	24	24
12073000	Uckermark .....	305 828	9 478	2 999	2 460	681	391	1 567	1 235
12000000	Land Brandenburg	2 948 195	135 116	58 522	27 982	39 411	33 363	19 728	14 031

1 100/200, 300 (ohne 310), 400, 500, 940

Davon										Siedlungs- und Verkehrs- fläche <sup>1</sup>	Schlüssel- nummer
Verkehrsfläche		Landwirtschaftsfläche			Wald- fläche	Wasser- fläche	Flächen anderer Nutzung				
zu- sammen	darunter	zu- sammen	darunter				zu- sammen	darunter			
	Straße, Weg, Platz		Moor	Heide				Friedhof	Unland		
(500)	(510-530)	(600)	(650)	(660)	(700)	(800)	(900)	(940)	(950)		
Hektar											
141	115	3 167	–	–	574	24	88	2	86	256	12073309
226	199	2 701	–	64	6 616	1 170	33	5	27	535	12073384
120	88	3 454	–	–	497	201	25	1	24	249	12073386
85	67	2 404	–	0	254	177	56	1	55	205	12073393
152	129	2 025	–	–	3 507	342	15	4	11	371	12073396
38	34	1 822	–	–	278	54	27	2	25	108	12073404
506	464	18 215	0	–	4 458	1 207	296	10	285	1 100	12073429
244	203	5 020	–	–	1 794	1 115	51	3	48	470	12073430
63	38	837	–	–	133	27	1	0	1	295	12073440
485	360	10 775	–	–	438	1 300	104	4	100	1 590	12073452
145	130	5 595	–	–	313	145	13	2	11	305	12073458
73	57	2 710	–	–	26	75	26	1	26	164	12073490
88	88	3 210	–	–	742	331	161	1	159	192	12073505
104	76	2 550	–	–	42	61	46	1	46	203	12073520
743	642	11 040	–	–	4 800	1 147	292	15	241	3 039	12073532
105	79	2 928	–	40	293	45	69	2	68	201	12073565
114	105	1 734	–	–	3 909	370	48	2	45	210	12073569
953	749	11 489	–	4	21 492	2 159	346	16	329	2 231	12073572
113	104	4 167	–	–	53	88	43	0	42	241	12073578
359	317	14 495	–	–	880	320	97	8	89	829	12073579
144	108	4 092	–	–	650	42	46	2	45	300	12073603
77	68	2 802	–	6	149	33	53	1	53	178	12073645
7 822	6 640	192 156	17	118	74 729	15 120	4 274	140	4 088	19 298	12073000
106 804	90 381	1 453 812	115	8 188	1 047 379	100 261	45 683	2 186	40 873	269 883	12000000

**2 Anteile ausgewählter Nutzungsarten der Bodenfläche in den Kreisen Brandenburgs am 31.12.2009  
nach Art der tatsächlichen Nutzung**

Schlüssel- nummer	Verwaltungsbezirk	Boden- fläche insge- samt	Davon						
			Gebäude- und Freifläche			Betriebsfläche		Erholungsfläche	
			zu- sammen	darunter		zu- sammen	darunter	zu- sammen	darunter
				Wohnen	Gewerbe, Industrie				
		(999)	(100/200)	(130)	(170)	(300)	(310)	(400)	(420)
	Hektar	Prozent							
12051000	Brandenburg an der Havel.....	22 882	13,1	4,2	3,6	0,9	0,2	2,1	1,9
12052000	Cottbus.....	16 428	16,3	7,3	3,4	10,9	10,4	5,1	4,6
12053000	Frankfurt (Oder).....	14 781	10,9	4,7	2,6	1,0	0,3	4,7	4,0
12054000	Potsdam.....	18 738	17,2	7,6	3,0	0,6	0,2	4,7	4,2
12060000	Barnim.....	147 164	5,7	2,8	1,2	0,4	0,2	0,4	0,4
12061000	Dahme-Spreewald .....	226 184	4,4	2,5	1,0	0,9	0,8	0,4	0,3
12062000	Elbe-Elster.....	188 943	3,5	1,3	1,0	2,3	2,2	0,6	0,4
12063000	Havelland.....	171 732	5,2	2,1	0,7	0,3	0,1	0,5	0,2
12064000	Märkisch-Oderland.....	214 964	5,6	2,9	1,0	0,4	0,3	1,4	1,1
12065000	Oberhavel.....	179 825	5,8	3,2	1,0	0,4	0,2	0,5	0,4
12066000	Oberspreewald-Lausitz .....	121 671	5,4	2,0	2,0	9,0	8,4	0,9	0,5
12067000	Oder-Spree .....	224 303	5,0	2,1	1,2	0,3	0,2	0,6	0,6
12068000	Ostprignitz-Ruppin.....	250 861	2,8	1,1	0,2	0,2	0,1	0,3	0,2
12069000	Potsdam-Mittelmark.....	257 516	4,1	1,9	0,8	0,3	0,2	0,4	0,3
12070000	Prignitz.....	212 339	3,0	0,8	0,5	0,2	0,1	0,3	0,2
12071000	Spree-Neiße.....	164 804	4,6	2,0	1,1	7,7	7,3	0,5	0,3
12072000	Teltow-Fläming.....	209 230	4,6	1,5	0,7	0,5	0,1	1,0	0,4
12073000	Uckermark.....	305 828	3,1	1,0	0,8	0,2	0,1	0,5	0,4
<b>12000000</b>	<b>Land Brandenburg</b>	<b>2 948 195</b>	<b>4,6</b>	<b>2,0</b>	<b>0,9</b>	<b>1,3</b>	<b>1,1</b>	<b>0,7</b>	<b>0,5</b>

1 100/200, 300 (ohne 310), 400, 500, 940



Davon										Siedlungs- und Verkehrs- fläche <sup>1</sup>	Schlüssel- nummer
Verkehrsfläche		Landwirtschaftsfläche			Wald- fläche	Wasser- fläche	Flächen anderer Nutzung				
zu- sammen	darunter	zu- sammen	darunter				zu- sammen	darunter			
	Straße, Weg, Platz		Moor	Heide				Friedhof	Unland		
Prozent											
6,1	3,9	29,6	—	—	28,5	17,9	1,7	0,1	1,5	22,2	12051000
7,7	6,0	30,1	—	—	20,9	1,6	7,3	0,3	6,0	29,9	12052000
7,1	5,5	44,3	—	—	26,7	4,1	1,2	0,2	0,4	23,7	12053000
7,2	6,0	30,8	—	—	25,0	11,0	3,6	0,3	3,0	29,7	12054000
3,9	3,1	36,2	0,0	0,0	46,1	5,0	2,2	0,1	2,1	10,4	12060000
3,8	3,2	39,3	0,0	0,0	45,3	4,0	2,0	0,1	1,8	8,7	12061000
3,6	2,9	51,4	0,0	0,0	35,7	1,6	1,3	0,1	1,1	7,9	12062000
3,9	3,4	60,0	0,0	2,1	25,5	3,2	1,3	0,1	1,1	10,0	12063000
3,6	3,0	61,3	0,0	0,0	23,6	2,8	1,3	0,1	0,9	10,8	12064000
3,8	3,3	43,0	0,0	0,0	39,9	3,9	2,6	0,1	2,5	10,3	12065000
4,4	3,3	35,0	0,0	0,0	36,9	3,0	5,3	0,1	5,2	11,4	12066000
3,5	3,1	37,6	0,0	0,0	47,7	3,9	1,5	0,1	1,3	9,3	12067000
3,2	2,8	55,9	0,0	1,0	33,7	3,3	0,7	0,0	0,6	6,4	12068000
3,9	3,4	46,8	0,0	0,4	40,7	2,7	1,2	0,1	1,0	8,6	12069000
3,2	2,9	68,1	0,0	0,0	22,9	1,9	0,4	0,1	0,2	6,7	12070000
3,9	3,2	35,0	0,0	0,0	44,5	2,8	1,0	0,1	0,9	9,5	12071000
3,5	3,0	46,0	0,0	0,3	41,5	1,8	1,1	0,1	1,0	9,5	12072000
2,6	2,2	62,8	0,0	0,0	24,4	4,9	1,4	0,0	1,3	6,3	12073000
3,6	3,1	49,3	0,0	0,3	35,5	3,4	1,5	0,1	1,4	9,2	12000000

### 3 Ausgewählte Nutzungsarten der Bodenfläche in den Kreisen Brandenburgs am 31.12.2008 und am 31.12.2009 nach Art der tatsächlichen Nutzung

Schlüssel- nummer	Verwaltungsbezirk	Jahr <sup>1</sup>	Boden- fläche insge- samt  (999)	Davon						
				Gebäude- und Freifläche			Betriebsfläche		Erholungsfläche	
				zu- sammen  (100/200)	darunter		zu- sammen  (300)	darunter Abbau- land  (310)	zu- sammen  (400)	darunter Grün- anlage  (420)
					Wohnen  (130)	Gewerbe, Industrie  (170)				
12051000	Brandenburg an der Havel.....	2008	22 881	3 039	932	815	209	36	436	393
		2009	22 882	2 999	965	826	209	36	474	426
		Prozent	0,0	-1,3	3,5	1,3	-0,2	0,0	8,7	8,3
12052000	Cottbus.....	2008	16 428	2 705	1 181	547	1 791	1 716	799	724
		2009	16 428	2 681	1 199	565	1 793	1 716	839	748
		Prozent	0,0	-0,9	1,5	3,2	0,1	0,0	5,0	3,4
12053000	Frankfurt (Oder).....	2008	14 778	1 583	687	338	145	34	698	595
		2009	14 781	1 610	688	381	146	38	698	595
		Prozent	0,0	1,7	0,2	12,7	0,9	14,1	0,0	-0,1
12054000	Potsdam.....	2008	18 737	3 331	1 378	627	103	43	786	742
		2009	18 738	3 215	1 431	569	103	39	875	778
		Prozent	0,0	-3,5	3,8	-9,2	0,1	-9,4	11,3	4,8
12060000	Barnim.....	2008	149 285	8 513	4 136	1 720	590	261	573	473
		2009	147 164	8 395	4 113	1 708	577	253	639	538
		Prozent	-1,4	-1,4	-0,5	-0,7	-2,2	-3,2	11,5	13,7
12061000	Dahme-Spreewald .....	2008	226 144	9 626	5 019	1 816	2 104	1 792	850	685
		2009	226 184	9 853	5 694	2 273	2 113	1 803	836	661
		Prozent	0,0	2,4	13,5	25,2	0,4	0,6	-1,7	-3,6
12062000	Elbe-Elster.....	2008	188 941	6 633	2 492	1 800	4 444	4 093	1 019	692
		2009	188 943	6 605	2 550	1 822	4 425	4 104	1 105	778
		Prozent	0,0	-0,4	2,3	1,2	-0,4	0,3	8,5	12,4
12063000	Havelland.....	2008	171 733	8 989	3 594	1 138	555	169	930	423
		2009	171 732	8 987	3 652	1 153	572	169	943	426
		Prozent	0,0	0,0	1,6	1,3	3,0	-0,1	1,4	0,7
12064000	Märkisch-Oderland.....	2008	212 821	11 990	5 876	1 913	1 136	724	2 047	1 634
		2009	214 964	12 136	6 278	2 076	944	684	2 923	2 293
		Prozent	1,0	1,2	6,8	8,5	-16,9	-5,5	42,8	40,4
12065000	Oberhavel.....	2008	179 742	10 492	5 437	1 755	830	483	779	634
		2009	179 825	10 383	5 820	1 810	727	396	979	803
		Prozent	0,0	-1,0	7,0	3,2	-12,5	-18,0	25,6	26,7
12066000	Oberspreewald- Lausitz .....	2008	121 667	6 525	2 384	2 566	11 316	10 525	1 047	550
		2009	121 671	6 528	2 474	2 487	10 988	10 262	1 125	613
		Prozent	0,0	0,0	3,8	-3,1	-2,9	-2,5	7,5	11,4
12067000	Oder-Spree .....	2008	224 303	11 205	4 450	2 720	635	351	821	639
		2009	224 303	11 202	4 679	2 786	648	348	1 455	1 250
		Prozent	0,0	0,0	5,1	2,4	2,1	-1,0	77,3	95,5
12068000	Ostprignitz-Ruppin.....	2008	250 942	7 021	2 941	489	555	222	654	437
		2009	250 861	6 949	2 854	588	510	269	693	461
		Prozent	0,0	-1,0	-2,9	20,4	-8,1	21,2	6,1	5,5

Davon										Siedlungs- und Verkehrs- fläche <sup>2</sup>	Schlüssel- nummer
Verkehrsfläche		Landwirtschaftsfläche			Wald- fläche	Wasser- fläche	Flächen anderer Nutzung				
zu- sammen	darunter	zu- sammen	darunter				zu- sammen	darunter			
	Straße, Weg, Platz		Moor	Heide				Friedhof	Unland		
Hektar											
1 379	866	6 832	–	–	6 451	4 115	421	26	358	5 053	12051000
1 402	887	6 782	–	–	6 529	4 096	390	26	346	5 074	
1,7	2,4	–0,7	–	–	1,2	–0,4	–7,5	0,0	–3,6	0,4	
1 259	983	4 961	–	–	3 389	264	1 261	54	957	4 892	12052000
1 265	991	4 953	–	–	3 433	267	1 199	54	978	4 915	
0,5	0,8	–0,2	–	–	1,3	1,2	–5,0	–0,1	2,2	0,5	
1 073	813	6 543	–	–	3 941	597	198	31	56	3 497	12053000
1 056	815	6 545	–	–	3 953	603	170	31	57	3 503	
–1,6	0,3	0,0	–	–	0,3	0,9	–14,0	–0,8	0,6	0,2	
1 349	1 120	5 774	–	–	4 645	2 100	649	56	106	5 583	12054000
1 350	1 121	5 775	–	–	4 688	2 063	668	56	561	5 561	
0,1	0,1	0,0	–	–	0,9	–1,8	3,0	–0,4	x	–0,4	
5 815	4 646	53 487	6	8	69 253	7 631	3 422	197	3 107	15 427	12060000
5 740	4 613	53 326	6	8	67 776	7 431	3 280	195	3 023	15 294	
–1,3	–0,7	–0,3	1,1	0,0	–2,1	–2,6	–4,2	–1,1	–2,7	–0,9	
8 218	7 327	89 557	30	14	102 167	9 032	4 589	126	4 094	19 133	12061000
8 528	7 312	88 970	36	17	102 418	8 947	4 520	125	4 028	19 652	
3,8	–0,2	–0,7	18,0	15,3	0,2	–0,9	–1,5	–0,7	–1,6	2,7	
6 480	5 379	96 949	0	10	67 230	3 104	3 082	107	2 170	14 590	12062000
6 715	5 398	97 028	0	11	67 459	3 103	2 502	105	2 161	14 852	
3,6	0,3	0,1	–11,5	2,0	0,3	0,0	–18,8	–2,0	–0,5	1,8	
6 705	5 728	103 008	0	3 689	43 842	5 439	2 264	112	1 762	17 123	12063000
6 739	5 756	102 972	0	3 689	43 847	5 440	2 232	112	1 829	17 184	
0,5	0,5	0,0	0,1	0,0	0,0	0,0	–1,4	0,0	3,8	0,4	
7 751	6 369	132 433	14	6	48 802	5 743	2 919	160	1 938	22 360	12064000
7 716	6 361	131 786	5	52	50 712	6 043	2 705	159	1 964	23 194	
–0,5	–0,1	–0,5	–62,2	x	3,9	5,2	–7,3	–0,9	1,4	3,7	
6 696	5 883	77 304	24	57	71 645	7 017	4 979	119	4 500	18 434	12065000
6 776	5 973	77 359	24	72	71 821	7 077	4 705	115	4 514	18 584	
1,2	1,5	0,1	0,0	26,7	0,2	0,9	–5,5	–2,7	0,3	0,8	
5 355	3 985	42 397	3	7	44 552	3 680	6 796	120	6 455	13 838	12066000
5 412	3 997	42 529	3	7	44 930	3 663	6 495	119	6 274	13 911	
1,1	0,3	0,3	3,8	–0,1	0,8	–0,5	–4,4	–0,5	–2,8	0,5	
7 700	6 902	84 935	6	47	106 668	8 598	3 742	129	3 452	20 138	12067000
7 757	6 954	84 259	6	57	107 065	8 646	3 271	130	3 004	20 845	
0,7	0,7	–0,8	4,5	21,8	0,4	0,5	–12,6	0,9	–13,0	3,5	
8 141	7 251	138 888	2	349	85 585	8 476	1 622	148	1 381	16 297	12068000
7 935	7 065	140 214	2	2 476	84 564	8 364	1 632	120	1 423	15 939	
–2,5	–2,6	1,0	0,3	x	–1,2	–1,3	0,6	–18,8	3,0	–2,2	

**3 Ausgewählte Nutzungsarten der Bodenfläche in den Kreisen Brandenburgs am 31.12.2008 und am 31.12.2009 nach Art der tatsächlichen Nutzung**

Schlüssel- nummer	Verwaltungsbezirk	Jahr <sup>1</sup>	Boden- fläche insge- samt	Davon								
				Gebäude- und Freifläche			Betriebsfläche		Erholungsfläche			
				zu- sammen	darunter		zu- sammen	darunter	zu- sammen	darunter		
					Wohnen	Gewerbe, Industrie					Abbau- land	Grün- anlage
Hektar												
12069000	Potsdam-Mittelmark.....	2008	257 514	10 412	4 655	1 876	727	416	925	686		
		2009	257 516	10 506	4 796	2 051	759	433	1 074	799		
		Prozent	0,0	0,9	3,0	9,3	4,4	4,2	16,1	16,5		
12070000	Prignitz.....	2008	212 336	6 282	1 776	1 052	497	177	606	426		
		2009	212 339	6 276	1 795	1 069	501	177	607	425		
		Prozent	0,0	−0,1	1,0	1,6	0,8	0,1	0,2	−0,2		
12071000	Spree-Neiße.....	2008	164 801	7 725	3 183	1 937	12 458	11 609	698	403		
		2009	164 804	7 612	3 301	1 876	12 723	11 964	780	460		
		Prozent	0,0	−1,5	3,7	−3,2	2,1	3,1	11,7	14,1		
12072000	Teltow-Fläming.....	2008	209 226	9 760	3 126	1 376	1 013	269	2 020	689		
		2009	209 230	9 702	3 233	1 482	990	283	2 116	744		
		Prozent	0,0	−0,6	3,4	7,7	−2,2	4,9	4,8	8,0		
12073000	Uckermark.....	2008	305 822	9 461	2 948	2 380	674	404	1 520	1 190		
		2009	305 828	9 478	2 999	2 460	681	391	1 567	1 235		
		Prozent	0,0	0,2	1,7	3,4	1,1	−3,1	3,1	3,8		
12000000	Land Brandenburg	2008	2 948 101	135 292	56 195	26 864	39 782	33 322	17 207	12 014		
		2009	2 948 195	135 116	58 522	27 982	39 411	33 363	19 728	14 031		
		Prozent	0,0	−0,1	4,1	4,2	−0,9	0,1	14,7	16,8		

<sup>1</sup> Stichtag 31.12. des jeweiligen Jahres

2 100/200, 300 (ohne 310), 400, 500, 940

Davon										Siedlungs- und Verkehrs- fläche <sup>2</sup>	Schlüssel- nummer
Verkehrsfläche		Landwirtschaftsfläche			Wald- fläche	Wasser- fläche	Flächen anderer Nutzung				
zu- sammen	darunter	zu- sammen	darunter				zu- sammen	darunter			
	Straße, Weg, Platz		Moor	Heide				Friedhof	Unland		
(500)	(510-530)	(600)	(650)	(660)	(700)	(800)	(900)	(940)	(950)		
Hektar											
10 078	8 876	119 834	2	3	103 832	6 963	4 742	311	1 008	22 037	12069000
10 044	8 851	120 399	2	960	104 707	7 060	2 967	310	2 638	22 260	
−0,3	−0,3	0,5	−1,0	x	0,8	1,4	−37,4	−0,2	161,8	1,0	
6 853	6 122	144 694	3	3	48 528	4 020	857	127	457	14 188	12070000
6 886	6 156	144 650	3	3	48 592	4 018	809	128	456	14 221	
0,5	0,5	0,0	−3,2	0,2	0,1	0,0	−5,6	0,6	−0,1	0,2	
6 390	5 246	57 774	0	2	73 431	4 558	1 768	131	1 472	15 793	12071000
6 419	5 305	57 761	0	2	73 290	4 558	1 661	131	1 496	15 701	
0,5	1,1	0,0	−0,6	0,0	−0,2	0,0	−6,1	−0,2	1,6	−0,6	
7 197	6 124	96 413	10	711	86 633	3 713	2 479	128	2 000	19 848	12072000
7 241	6 188	96 349	10	715	86 866	3 764	2 203	129	2 036	19 895	
0,6	1,0	−0,1	0,1	0,5	0,3	1,4	−11,1	0,4	1,8	0,2	
7 805	6 620	191 749	17	118	74 651	15 539	4 422	140	4 134	19 197	12073000
7 822	6 640	192 156	17	118	74 729	15 120	4 274	140	4 088	19 298	
0,2	0,3	0,2	−0,1	0,0	0,1	−2,7	−3,3	0,1	−1,1	0,5	
106 244	90 241	1 453 532	118	5 025	1 045 243	100 587	50 213	2 224	39 408	267 426	12000000
106 804	90 381	1 453 812	115	8 188	1 047 379	100 261	45 683	2 186	40 873	269 883	
0,5	0,2	0,0	−2,7	62,9	0,2	−0,3	−9,0	−1,7	3,7	0,9	

**4 Nutzungsarten der Bodenfläche in den Kreisen Brandenburgs am 31.12.2009  
nach Art der tatsächlichen Nutzung**

AdV- Nutzungsarten- schlüssel	Schlüssel- nummer	Regionale Gliederung — Nutzungsart	Fläche	Anteil an der regionalen Gliederungseinheit
			Hektar	Prozent
12051000 Brandenburg an der Havel				
100/200		Gebäude- und Freifläche	2 999	13,1
	110	Gebäude- und Freifläche Öffentliche Zwecke	271	1,2
	130	Gebäude- und Freifläche Wohnen	965	4,2
	140	Gebäude- und Freifläche Handel und Dienstleistungen	130	0,6
	170	Gebäude- und Freifläche Gewerbe und Industrie	826	3,6
	210	Gebäude- und Freifläche Mischnutzung mit Wohnen	51	0,2
	230	Gebäude- und Freifläche zu Verkehrsanlagen	62	0,3
	250	Gebäude- und Freifläche zu Versorgungsanlagen	36	0,2
	260	Gebäude- und Freifläche zu Entsorgungsanlagen	18	0,1
	270	Gebäude- und Freifläche Land- und Forstwirtschaft	86	0,4
	280	Gebäude- und Freifläche Erholung	247	1,1
	290	Gebäude- und Freifläche ungenutzt	308	1,3
	1/2	Gebäude- und Freifläche, nicht weiter untergliedert	—	—
300		Betriebsfläche	209	0,9
	310	Betriebsfläche Abbauand	36	0,2
	320	Betriebsfläche Halde	26	0,1
	330	Betriebsfläche Lagerplatz	19	0,1
	340	Betriebsfläche Versorgungsanlage	1	0,0
	350	Betriebsfläche Entsorgungsanlage	84	0,4
	360	Betriebsfläche ungenutzt	42	0,2
	3	Betriebsfläche, nicht weiter untergliedert	—	—
400		Erholungsfläche	474	2,1
	410	Sportfläche	48	0,2
	420	Grünanlage	426	1,9
	430	Campingplatz	0	0,0
	4	Erholungsfläche, nicht weiter untergliedert	0	0,0
500		Verkehrsfläche	1 402	6,1
	510	Straße	590	2,6
	520	Weg	269	1,2
	530	Platz	28	0,1
	540	Bahngelände	136	0,6
	550	Flugplatz	363	1,6
	560	Schiffsverkehr	11	0,0
	580	Verkehrsfläche ungenutzt	—	—
	590	Verkehrsbegleitfläche	5	0,0
	5	Verkehrsfläche, nicht weiter untergliedert	—	—
600		Landwirtschaftsfläche	6 782	29,6
	610	Ackerland	3 571	15,6
	620	Grünland	2 298	10,0
	630	Gartenland	197	0,9
	640	Weingarten	—	—
	650	Moor	—	—
	660	Heide	—	—
	670	Obstanbaufläche	2	0,0
	680	Landwirtschaftliche Betriebsfläche	0	0,0
	690	Brachland	714	3,1
	6	Landwirtschaftsfläche, nicht weiter untergliedert	—	—

**4 Nutzungsarten der Bodenfläche in den Kreisen Brandenburgs am 31.12.2009  
nach Art der tatsächlichen Nutzung**

AdV- Nutzungsarten- schlüssel	Schlüssel- nummer	Regionale Gliederung — Nutzungsart	Fläche	Anteil an der regionalen Gliederungseinheit
			Hektar	Prozent
700		Waldfläche	6 529	28,5
	710	Laubwald	268	1,2
	720	Nadelwald	5 436	23,8
	730	Mischwald	621	2,7
	740	Gehölz	204	0,9
	760	Forstwirtschaftliche Betriebsfläche	–	–
	7	Waldfläche, nicht weiter untergliedert	–	–
800		Wasserfläche	4 096	17,9
	810	Fluss	573	2,5
	820	Kanal	48	0,2
	830	Hafen	7	0,0
	840	Bach	1	0,0
	850	Graben	95	0,4
	860	See	3 017	13,2
	870	Küstengewässer	–	–
	880	Teich, Weiher	137	0,6
	890	Sumpf	219	1,0
	8	Wasserfläche, nicht weiter untergliedert	–	–
900		Flächen anderer Nutzung	390	1,7
	910	Übungsgelände	8	0,0
	920	Schutzfläche	7	0,0
	930	Historische Anlage	3	0,0
	940	Friedhof	26	0,1
	950	Unland	346	1,5
	9	Flächen anderer Nutzung, nicht weiter untergliedert	–	–
999		Bodenfläche insgesamt	22 882	100,0

**4 Nutzungsarten der Bodenfläche in den Kreisen Brandenburgs am 31.12.2009  
nach Art der tatsächlichen Nutzung**

Adv- Nutzungsarten- schlüssel	Schlüssel- nummer	Regionale Gliederung — Nutzungsart	Fläche	Anteil an der regionalen Gliederungseinheit
			Hektar	Prozent
12052000 Cottbus				
100/200		Gebäude- und Freifläche	2 681	16,3
	110	Gebäude- und Freifläche Öffentliche Zwecke	260	1,6
	130	Gebäude- und Freifläche Wohnen	1 199	7,3
	140	Gebäude- und Freifläche Handel und Dienstleistungen	175	1,1
	170	Gebäude- und Freifläche Gewerbe und Industrie	565	3,4
	210	Gebäude- und Freifläche Mischnutzung mit Wohnen	44	0,3
	230	Gebäude- und Freifläche zu Verkehrsanlagen	58	0,4
	250	Gebäude- und Freifläche zu Versorgungsanlagen	53	0,3
	260	Gebäude- und Freifläche zu Entsorgungsanlagen	56	0,3
	270	Gebäude- und Freifläche Land- und Forstwirtschaft	75	0,5
	280	Gebäude- und Freifläche Erholung	45	0,3
	290	Gebäude- und Freifläche ungenutzt	150	0,9
	1/2	Gebäude- und Freifläche, nicht weiter untergliedert	—	—
300		Betriebsfläche	1 793	10,9
	310	Betriebsfläche Abbau- und Bergbau	1 716	10,4
	320	Betriebsfläche Halde	7	0,0
	330	Betriebsfläche Lagerplatz	3	0,0
	340	Betriebsfläche Versorgungsanlage	41	0,3
	350	Betriebsfläche Entsorgungsanlage	17	0,1
	360	Betriebsfläche ungenutzt	9	0,1
	3	Betriebsfläche, nicht weiter untergliedert	—	—
400		Erholungsfläche	839	5,1
	410	Sportfläche	91	0,6
	420	Grünanlage	748	4,6
	430	Campingplatz	—	—
	4	Erholungsfläche, nicht weiter untergliedert	0	0,0
500		Verkehrsfläche	1 265	7,7
	510	Straße	822	5,0
	520	Weg	117	0,7
	530	Platz	52	0,3
	540	Bahngelände	220	1,3
	550	Flugplatz	29	0,2
	560	Schiffsverkehr	—	—
	580	Verkehrsfläche ungenutzt	—	—
	590	Verkehrsbegleitfläche	25	0,2
	5	Verkehrsfläche, nicht weiter untergliedert	—	—
600		Landwirtschaftsfläche	4 953	30,2
	610	Ackerland	2 849	17,3
	620	Grünland	1 643	10,0
	630	Gartenland	239	1,5
	640	Weingarten	—	—
	650	Moor	—	—
	660	Heide	—	—
	670	Obstanbaufläche	13	0,1
	680	Landwirtschaftliche Betriebsfläche	4	0,0
	690	Brachland	206	1,3
	6	Landwirtschaftsfläche, nicht weiter untergliedert	—	—



**4 Nutzungsarten der Bodenfläche in den Kreisen Brandenburgs am 31.12.2009  
nach Art der tatsächlichen Nutzung**

AdV- Nutzungsarten- schlüssel	Schlüssel- nummer	Regionale Gliederung — Nutzungsart	Fläche	Anteil an der regionalen Gliederungseinheit
			Hektar	Prozent
700		Waldfläche	3 433	20,9
	710	Laubwald	498	3,0
	720	Nadelwald	2 456	14,9
	730	Mischwald	394	2,4
	740	Gehölz	85	0,5
	760	Forstwirtschaftliche Betriebsfläche	0	0,0
	7	Waldfläche, nicht weiter untergliedert	–	–
800		Wasserfläche	267	1,6
	810	Fluss	108	0,7
	820	Kanal	26	0,2
	830	Hafen	–	–
	840	Bach	–	–
	850	Graben	97	0,6
	860	See	21	0,1
	870	Küstengewässer	–	–
	880	Teich, Weiher	14	0,1
	890	Sumpf	1	0,0
	8	Wasserfläche, nicht weiter untergliedert	0	0,0
900		Flächen anderer Nutzung	1 199	7,3
	910	Übungsgelände	153	0,9
	920	Schutzfläche	13	0,1
	930	Historische Anlage	0	0,0
	940	Friedhof	54	0,3
	950	Unland	978	6,0
	9	Flächen anderer Nutzung, nicht weiter untergliedert	–	–
999		Bodenfläche insgesamt	16 428	100,0

**4 Nutzungsarten der Bodenfläche in den Kreisen Brandenburgs am 31.12.2009  
nach Art der tatsächlichen Nutzung**

Adv- Nutzungsarten- schlüssel	Schlüssel- nummer	Regionale Gliederung — Nutzungsart	Fläche	Anteil an der regionalen Gliederungseinheit
			Hektar	Prozent
12053000 Frankfurt (Oder)				
100/200		Gebäude- und Freifläche	1 610	10,9
	110	Gebäude- und Freifläche Öffentliche Zwecke	169	1,1
	130	Gebäude- und Freifläche Wohnen	688	4,7
	140	Gebäude- und Freifläche Handel und Dienstleistungen	156	1,1
	170	Gebäude- und Freifläche Gewerbe und Industrie	381	2,6
	210	Gebäude- und Freifläche Mischnutzung mit Wohnen	39	0,3
	230	Gebäude- und Freifläche zu Verkehrsanlagen	43	0,3
	250	Gebäude- und Freifläche zu Versorgungsanlagen	27	0,2
	260	Gebäude- und Freifläche zu Entsorgungsanlagen	15	0,1
	270	Gebäude- und Freifläche Land- und Forstwirtschaft	39	0,3
	280	Gebäude- und Freifläche Erholung	54	0,4
	290	Gebäude- und Freifläche ungenutzt	—	—
	1/2	Gebäude- und Freifläche, nicht weiter untergliedert	—	—
300		Betriebsfläche	146	1,0
	310	Betriebsfläche Abbauand	38	0,3
	320	Betriebsfläche Halde	7	0,0
	330	Betriebsfläche Lagerplatz	33	0,2
	340	Betriebsfläche Versorgungsanlage	9	0,1
	350	Betriebsfläche Entsorgungsanlage	26	0,2
	360	Betriebsfläche ungenutzt	33	0,2
	3	Betriebsfläche, nicht weiter untergliedert	—	—
400		Erholungsfläche	698	4,7
	410	Sportfläche	50	0,3
	420	Grünanlage	595	4,0
	430	Campingplatz	52	0,4
	4	Erholungsfläche, nicht weiter untergliedert	1	0,0
500		Verkehrsfläche	1 056	7,1
	510	Straße	539	3,6
	520	Weg	198	1,3
	530	Platz	78	0,5
	540	Bahngelände	217	1,5
	550	Flugplatz	0	0,0
	560	Schiffsverkehr	0	0,0
	580	Verkehrsfläche ungenutzt	—	—
	590	Verkehrsbegleitfläche	23	0,2
	5	Verkehrsfläche, nicht weiter untergliedert	—	—
600		Landwirtschaftsfläche	6 545	44,3
	610	Ackerland	4 740	32,1
	620	Grünland	434	2,9
	630	Gartenland	97	0,7
	640	Weingarten	0	0,0
	650	Moor	—	—
	660	Heide	—	—
	670	Obstanbaufläche	688	4,7
	680	Landwirtschaftliche Betriebsfläche	5	0,0
	690	Brachland	580	3,9
	6	Landwirtschaftsfläche, nicht weiter untergliedert	—	—

**4 Nutzungsarten der Bodenfläche in den Kreisen Brandenburgs am 31.12.2009  
nach Art der tatsächlichen Nutzung**

AdV- Nutzungsarten- schlüssel	Schlüssel- nummer	Regionale Gliederung — Nutzungsart	Fläche	Anteil an der regionalen Gliederungseinheit
			Hektar	Prozent
700		Waldfläche	3 953	26,8
	710	Laubwald	597	4,0
	720	Nadelwald	1 861	12,6
	730	Mischwald	1 192	8,1
	740	Gehölz	299	2,0
	760	Forstwirtschaftliche Betriebsfläche	5	0,0
	7	Waldfläche, nicht weiter untergliedert	–	–
800		Wasserfläche	603	4,1
	810	Fluss	220	1,5
	820	Kanal	–	–
	830	Hafen	0	0,0
	840	Bach	0	0,0
	850	Graben	27	0,2
	860	See	280	1,9
	870	Küstengewässer	–	–
	880	Teich, Weiher	55	0,4
	890	Sumpf	20	0,1
	8	Wasserfläche, nicht weiter untergliedert	–	–
900		Flächen anderer Nutzung	170	1,2
	910	Übungsgelände	–	–
	920	Schutzfläche	80	0,5
	930	Historische Anlage	3	0,0
	940	Friedhof	31	0,2
	950	Unland	57	0,4
	9	Flächen anderer Nutzung, nicht weiter untergliedert	–	–
999		Bodenfläche insgesamt	14 781	100,0

**4 Nutzungsarten der Bodenfläche in den Kreisen Brandenburgs am 31.12.2009  
nach Art der tatsächlichen Nutzung**

AdV- Nutzungsarten- schlüssel	Schlüssel- nummer	Regionale Gliederung — Nutzungsart	Fläche	Anteil an der regionalen Gliederungseinheit
			Hektar	Prozent
12054000 Potsdam				
100/200		Gebäude- und Freifläche	3 215	17,2
	110	Gebäude- und Freifläche Öffentliche Zwecke	422	2,3
	130	Gebäude- und Freifläche Wohnen	1 431	7,6
	140	Gebäude- und Freifläche Handel und Dienstleistungen	204	1,1
	170	Gebäude- und Freifläche Gewerbe und Industrie	569	3,0
	210	Gebäude- und Freifläche Mischnutzung mit Wohnen	111	0,6
	230	Gebäude- und Freifläche zu Verkehrsanlagen	27	0,1
	250	Gebäude- und Freifläche zu Versorgungsanlagen	28	0,1
	260	Gebäude- und Freifläche zu Entsorgungsanlagen	2	0,0
	270	Gebäude- und Freifläche Land- und Forstwirtschaft	48	0,3
	280	Gebäude- und Freifläche Erholung	96	0,5
	290	Gebäude- und Freifläche ungenutzt	278	1,5
	1/2	Gebäude- und Freifläche, nicht weiter untergliedert	—	—
300		Betriebsfläche	103	0,6
	310	Betriebsfläche Abbauland	39	0,2
	320	Betriebsfläche Halde	6	0,0
	330	Betriebsfläche Lagerplatz	13	0,1
	340	Betriebsfläche Versorgungsanlage	5	0,0
	350	Betriebsfläche Entsorgungsanlage	37	0,2
	360	Betriebsfläche ungenutzt	4	0,0
	3	Betriebsfläche, nicht weiter untergliedert	—	—
400		Erholungsfläche	875	4,7
	410	Sportfläche	61	0,3
	420	Grünanlage	778	4,2
	430	Campingplatz	4	0,0
	4	Erholungsfläche, nicht weiter untergliedert	31	0,2
500		Verkehrsfläche	1 350	7,2
	510	Straße	945	5,0
	520	Weg	129	0,7
	530	Platz	47	0,3
	540	Bahngelände	211	1,1
	550	Flugplatz	0	0,0
	560	Schiffsverkehr	6	0,0
	580	Verkehrsfläche ungenutzt	—	—
	590	Verkehrsbegleitfläche	12	0,1
	5	Verkehrsfläche, nicht weiter untergliedert	—	—
600		Landwirtschaftsfläche	5 775	30,8
	610	Ackerland	1 797	9,6
	620	Grünland	2 039	10,9
	630	Gartenland	197	1,1
	640	Weingarten	—	—
	650	Moor	—	—
	660	Heide	—	—
	670	Obstanbaufläche	1 394	7,4
	680	Landwirtschaftliche Betriebsfläche	—	—
	690	Brachland	347	1,9
	6	Landwirtschaftsfläche, nicht weiter untergliedert	—	—

**4 Nutzungsarten der Bodenfläche in den Kreisen Brandenburgs am 31.12.2009  
nach Art der tatsächlichen Nutzung**

AdV- Nutzungsarten- schlüssel	Schlüssel- nummer	Regionale Gliederung — Nutzungsart	Fläche	Anteil an der regionalen Gliederungseinheit
			Hektar	Prozent
700		Waldfläche	4 688	25,0
	710	Laubwald	836	4,5
	720	Nadelwald	2 686	14,3
	730	Mischwald	1 093	5,8
	740	Gehölz	70	0,4
	760	Forstwirtschaftliche Betriebsfläche	1	0,0
	7	Waldfläche, nicht weiter untergliedert	1	0,0
800		Wasserfläche	2 063	11,0
	810	Fluss	883	4,7
	820	Kanal	49	0,3
	830	Hafen	1	0,0
	840	Bach	—	—
	850	Graben	—	—
	860	See	959	5,1
	870	Küstengewässer	—	—
	880	Teich, Weiher	21	0,1
	890	Sumpf	29	0,2
	8	Wasserfläche, nicht weiter untergliedert	—	—
900		Flächen anderer Nutzung	668	3,6
	910	Übungsgelände	—	—
	920	Schutzfläche	9	0,0
	930	Historische Anlage	42	0,2
	940	Friedhof	56	0,3
	950	Unland	561	3,0
	9	Flächen anderer Nutzung, nicht weiter untergliedert	—	—
999		Bodenfläche insgesamt	18 738	100,0

**4 Nutzungsarten der Bodenfläche in den Kreisen Brandenburgs am 31.12.2009  
nach Art der tatsächlichen Nutzung**

Adv- Nutzungsarten- schlüssel	Schlüssel- nummer	Regionale Gliederung — Nutzungsart	Fläche	Anteil an der regionalen Gliederungseinheit
			Hektar	Prozent
12060000 Barnim				
100/200		Gebäude- und Freifläche	8 395	5,7
	110	Gebäude- und Freifläche Öffentliche Zwecke	285	0,2
	130	Gebäude- und Freifläche Wohnen	4 113	2,8
	140	Gebäude- und Freifläche Handel und Dienstleistungen	242	0,2
	170	Gebäude- und Freifläche Gewerbe und Industrie	1 708	1,2
	210	Gebäude- und Freifläche Mischnutzung mit Wohnen	163	0,1
	230	Gebäude- und Freifläche zu Verkehrsanlagen	44	0,0
	250	Gebäude- und Freifläche zu Versorgungsanlagen	79	0,1
	260	Gebäude- und Freifläche zu Entsorgungsanlagen	61	0,0
	270	Gebäude- und Freifläche Land- und Forstwirtschaft	887	0,6
	280	Gebäude- und Freifläche Erholung	350	0,2
	290	Gebäude- und Freifläche ungenutzt	463	0,3
	1/2	Gebäude- und Freifläche, nicht weiter untergliedert	—	—
300		Betriebsfläche	577	0,4
	310	Betriebsfläche Abbauand	253	0,2
	320	Betriebsfläche Halde	22	0,0
	330	Betriebsfläche Lagerplatz	59	0,0
	340	Betriebsfläche Versorgungsanlage	42	0,0
	350	Betriebsfläche Entsorgungsanlage	138	0,1
	360	Betriebsfläche ungenutzt	62	0,0
	3	Betriebsfläche, nicht weiter untergliedert	—	—
400		Erholungsfläche	639	0,4
	410	Sportfläche	82	0,1
	420	Grünanlage	538	0,4
	430	Campingplatz	13	0,0
	4	Erholungsfläche, nicht weiter untergliedert	5	0,0
500		Verkehrsfläche	5 740	3,9
	510	Straße	4 376	3,0
	520	Weg	190	0,1
	530	Platz	46	0,0
	540	Bahngelände	445	0,3
	550	Flugplatz	603	0,4
	560	Schiffsverkehr	4	0,0
	580	Verkehrsfläche ungenutzt	1	0,0
	590	Verkehrsbegleitfläche	74	0,1
	5	Verkehrsfläche, nicht weiter untergliedert	—	—
600		Landwirtschaftsfläche	53 326	36,2
	610	Ackerland	41 487	28,2
	620	Grünland	8 444	5,7
	630	Gartenland	1 567	1,1
	640	Weingarten	4	0,0
	650	Moor	6	0,0
	660	Heide	8	0,0
	670	Obstanbaufläche	633	0,4
	680	Landwirtschaftliche Betriebsfläche	27	0,0
	690	Brachland	1 148	0,8
	6	Landwirtschaftsfläche, nicht weiter untergliedert	—	—

**4 Nutzungsarten der Bodenfläche in den Kreisen Brandenburgs am 31.12.2009  
nach Art der tatsächlichen Nutzung**

AdV- Nutzungsarten- schlüssel	Schlüssel- nummer	Regionale Gliederung — Nutzungsart	Fläche	Anteil an der regionalen Gliederungseinheit
			Hektar	Prozent
700		Waldfläche	67 776	46,0
	710	Laubwald	1 384	0,9
	720	Nadelwald	23 043	15,7
	730	Mischwald	39 072	26,5
	740	Gehölz	4 016	2,7
	760	Forstwirtschaftliche Betriebsfläche	250	0,2
	7	Waldfläche, nicht weiter untergliedert	11	0,0
800		Wasserfläche	7 431	5,0
	810	Fluss	71	0,0
	820	Kanal	508	0,3
	830	Hafen	0	0,0
	840	Bach	28	0,0
	850	Graben	560	0,4
	860	See	5 465	3,7
	870	Küstengewässer	–	–
	880	Teich, Weiher	554	0,4
	890	Sumpf	244	0,2
	8	Wasserfläche, nicht weiter untergliedert	–	–
900		Flächen anderer Nutzung	3 280	2,2
	910	Übungsgelände	7	0,0
	920	Schutzfläche	55	0,0
	930	Historische Anlage	0	0,0
	940	Friedhof	195	0,1
	950	Unland	3 023	2,1
	9	Flächen anderer Nutzung, nicht weiter untergliedert	–	–
999		Bodenfläche insgesamt	147 164	100,0

**4 Nutzungsarten der Bodenfläche in den Kreisen Brandenburgs am 31.12.2009  
nach Art der tatsächlichen Nutzung**

Adv- Nutzungsarten- schlüssel	Schlüssel- nummer	Regionale Gliederung — Nutzungsart	Fläche	Anteil an der regionalen Gliederungseinheit
			Hektar	Prozent
12061000 Dahme-Spreewald				
100/200		Gebäude- und Freifläche	9 853	4,4
	110	Gebäude- und Freifläche Öffentliche Zwecke	238	0,1
	130	Gebäude- und Freifläche Wohnen	5 694	2,5
	140	Gebäude- und Freifläche Handel und Dienstleistungen	276	0,1
	170	Gebäude- und Freifläche Gewerbe und Industrie	2 273	1,0
	210	Gebäude- und Freifläche Mischnutzung mit Wohnen	87	0,0
	230	Gebäude- und Freifläche zu Verkehrsanlagen	44	0,0
	250	Gebäude- und Freifläche zu Versorgungsanlagen	106	0,0
	260	Gebäude- und Freifläche zu Entsorgungsanlagen	114	0,1
	270	Gebäude- und Freifläche Land- und Forstwirtschaft	299	0,1
	280	Gebäude- und Freifläche Erholung	542	0,2
	290	Gebäude- und Freifläche ungenutzt	179	0,1
	1/2	Gebäude- und Freifläche, nicht weiter untergliedert	—	—
300		Betriebsfläche	2 113	0,9
	310	Betriebsfläche Abbauand	1 803	0,8
	320	Betriebsfläche Halde	86	0,0
	330	Betriebsfläche Lagerplatz	24	0,0
	340	Betriebsfläche Versorgungsanlage	15	0,0
	350	Betriebsfläche Entsorgungsanlage	85	0,0
	360	Betriebsfläche ungenutzt	99	0,0
	3	Betriebsfläche, nicht weiter untergliedert	—	—
400		Erholungsfläche	836	0,4
	410	Sportfläche	128	0,1
	420	Grünanlage	661	0,3
	430	Campingplatz	42	0,0
	4	Erholungsfläche, nicht weiter untergliedert	5	0,0
500		Verkehrsfläche	8 528	3,8
	510	Straße	4 370	1,9
	520	Weg	2 843	1,3
	530	Platz	99	0,0
	540	Bahngelände	582	0,3
	550	Flugplatz	565	0,2
	560	Schiffsverkehr	6	0,0
	580	Verkehrsfläche ungenutzt	26	0,0
	590	Verkehrsbegleitfläche	38	0,0
	5	Verkehrsfläche, nicht weiter untergliedert	—	—
600		Landwirtschaftsfläche	88 970	39,3
	610	Ackerland	60 000	26,5
	620	Grünland	24 750	10,9
	630	Gartenland	1 513	0,7
	640	Weingarten	0	5078866E–06
	650	Moor	36	0,0
	660	Heide	17	0,0
	670	Obstanbaufläche	278	0,1
	680	Landwirtschaftliche Betriebsfläche	5	0,0
	690	Brachland	2 370	1,0
	6	Landwirtschaftsfläche, nicht weiter untergliedert	—	—



**4 Nutzungsarten der Bodenfläche in den Kreisen Brandenburgs am 31.12.2009  
nach Art der tatsächlichen Nutzung**

AdV- Nutzungsarten- schlüssel	Schlüssel- nummer	Regionale Gliederung — Nutzungsart	Fläche	Anteil an der regionalen Gliederungseinheit
			Hektar	Prozent
700		Waldfläche	102 418	45,3
	710	Laubwald	4 753	2,1
	720	Nadelwald	94 298	41,7
	730	Mischwald	2 949	1,3
	740	Gehölz	415	0,2
	760	Forstwirtschaftliche Betriebsfläche	3	0,0
	7	Waldfläche, nicht weiter untergliedert	–	–
800		Wasserfläche	8 947	4,0
	810	Fluss	1 123	0,5
	820	Kanal	172	0,1
	830	Hafen	0	0,0
	840	Bach	22	0,0
	850	Graben	936	0,4
	860	See	5 989	2,6
	870	Küstengewässer	–	–
	880	Teich, Weiher	610	0,3
	890	Sumpf	95	0,0
	8	Wasserfläche, nicht weiter untergliedert	–	–
900		Flächen anderer Nutzung	4 520	2,0
	910	Übungsgelände	108	0,0
	920	Schutzfläche	254	0,1
	930	Historische Anlage	5	0,0
	940	Friedhof	125	0,1
	950	Unland	4 028	1,8
	9	Flächen anderer Nutzung, nicht weiter untergliedert	–	–
999		Bodenfläche insgesamt	226 184	100,0

**4 Nutzungsarten der Bodenfläche in den Kreisen Brandenburgs am 31.12.2009  
nach Art der tatsächlichen Nutzung**

Adv- Nutzungsarten- schlüssel	Schlüssel- nummer	Regionale Gliederung — Nutzungsart	Fläche	Anteil an der regionalen Gliederungseinheit
			Hektar	Prozent
12062000 Elbe-Elster				
100/200		Gebäude- und Freifläche	6 605	3,5
	110	Gebäude- und Freifläche Öffentliche Zwecke	256	0,1
	130	Gebäude- und Freifläche Wohnen	2 550	1,3
	140	Gebäude- und Freifläche Handel und Dienstleistungen	154	0,1
	170	Gebäude- und Freifläche Gewerbe und Industrie	1 822	1,0
	210	Gebäude- und Freifläche Mischnutzung mit Wohnen	135	0,1
	230	Gebäude- und Freifläche zu Verkehrsanlagen	37	0,0
	250	Gebäude- und Freifläche zu Versorgungsanlagen	53	0,0
	260	Gebäude- und Freifläche zu Entsorgungsanlagen	24	0,0
	270	Gebäude- und Freifläche Land- und Forstwirtschaft	1 166	0,6
	280	Gebäude- und Freifläche Erholung	126	0,1
	290	Gebäude- und Freifläche ungenutzt	282	0,1
	1/2	Gebäude- und Freifläche, nicht weiter untergliedert	—	—
300		Betriebsfläche	4 425	2,3
	310	Betriebsfläche Abbauland	4 104	2,2
	320	Betriebsfläche Halde	51	0,0
	330	Betriebsfläche Lagerplatz	31	0,0
	340	Betriebsfläche Versorgungsanlage	90	0,0
	350	Betriebsfläche Entsorgungsanlage	70	0,0
	360	Betriebsfläche ungenutzt	80	0,0
	3	Betriebsfläche, nicht weiter untergliedert	—	—
400		Erholungsfläche	1 105	0,6
	410	Sportfläche	323	0,2
	420	Grünanlage	778	0,4
	430	Campingplatz	1	0,0
	4	Erholungsfläche, nicht weiter untergliedert	4	0,0
500		Verkehrsfläche	6 715	3,6
	510	Straße	4 451	2,4
	520	Weg	910	0,5
	530	Platz	36	0,0
	540	Bahngelände	818	0,4
	550	Flugplatz	468	0,2
	560	Schiffsverkehr	1	0,0
	580	Verkehrsfläche ungenutzt	—	—
	590	Verkehrsbegleitfläche	30	0,0
	5	Verkehrsfläche, nicht weiter untergliedert	—	—
600		Landwirtschaftsfläche	97 028	51,4
	610	Ackerland	69 710	36,9
	620	Grünland	24 150	12,8
	630	Gartenland	1 745	0,9
	640	Weingarten	—	—
	650	Moor	0	0,0
	660	Heide	11	0,0
	670	Obstanbaufläche	550	0,3
	680	Landwirtschaftliche Betriebsfläche	8	0,0
	690	Brachland	854	0,5
	6	Landwirtschaftsfläche, nicht weiter untergliedert	—	—

**4 Nutzungsarten der Bodenfläche in den Kreisen Brandenburgs am 31.12.2009  
nach Art der tatsächlichen Nutzung**

AdV- Nutzungsarten- schlüssel	Schlüssel- nummer	Regionale Gliederung — Nutzungsart	Fläche	Anteil an der regionalen Gliederungseinheit
			Hektar	Prozent
700		Waldfläche	67 459	35,7
	710	Laubwald	639	0,3
	720	Nadelwald	62 616	33,1
	730	Mischwald	3 922	2,1
	740	Gehölz	278	0,1
	760	Forstwirtschaftliche Betriebsfläche	4	0,0
	7	Waldfläche, nicht weiter untergliedert	0	0,0
800		Wasserfläche	3 103	1,6
	810	Fluss	431	0,2
	820	Kanal	3	0,0
	830	Hafen	5	0,0
	840	Bach	3	0,0
	850	Graben	1 606	0,9
	860	See	594	0,3
	870	Küstengewässer	–	–
	880	Teich, Weiher	455	0,2
	890	Sumpf	5	0,0
	8	Wasserfläche, nicht weiter untergliedert	–	–
900		Flächen anderer Nutzung	2 502	1,3
	910	Übungsgelände	3	0,0
	920	Schutzfläche	216	0,1
	930	Historische Anlage	16	0,0
	940	Friedhof	105	0,1
	950	Unland	2 161	1,1
	9	Flächen anderer Nutzung, nicht weiter untergliedert	–	–
999		Bodenfläche insgesamt	188 943	100,0

**4 Nutzungsarten der Bodenfläche in den Kreisen Brandenburgs am 31.12.2009  
nach Art der tatsächlichen Nutzung**

Adv- Nutzungsarten- schlüssel	Schlüssel- nummer	Regionale Gliederung — Nutzungsart	Fläche	Anteil an der regionalen Gliederungseinheit
			Hektar	Prozent
12063000 Havelland				
100/200		Gebäude- und Freifläche	8 987	5,2
	110	Gebäude- und Freifläche Öffentliche Zwecke	235	0,1
	130	Gebäude- und Freifläche Wohnen	3 652	2,1
	140	Gebäude- und Freifläche Handel und Dienstleistungen	200	0,1
	170	Gebäude- und Freifläche Gewerbe und Industrie	1 153	0,7
	210	Gebäude- und Freifläche Mischnutzung mit Wohnen	150	0,1
	230	Gebäude- und Freifläche zu Verkehrsanlagen	37	0,0
	250	Gebäude- und Freifläche zu Versorgungsanlagen	263	0,2
	260	Gebäude- und Freifläche zu Entsorgungsanlagen	55	0,0
	270	Gebäude- und Freifläche Land- und Forstwirtschaft	2 184	1,3
	280	Gebäude- und Freifläche Erholung	248	0,1
	290	Gebäude- und Freifläche ungenutzt	809	0,5
	1/2	Gebäude- und Freifläche, nicht weiter untergliedert	—	—
300		Betriebsfläche	572	0,3
	310	Betriebsfläche Abbau- und Bergbau	169	0,1
	320	Betriebsfläche Halde	34	0,0
	330	Betriebsfläche Lagerplatz	73	0,0
	340	Betriebsfläche Versorgungsanlage	33	0,0
	350	Betriebsfläche Entsorgungsanlage	203	0,1
	360	Betriebsfläche ungenutzt	60	0,0
	3	Betriebsfläche, nicht weiter untergliedert	—	—
400		Erholungsfläche	943	0,5
	410	Sportfläche	478	0,3
	420	Grünanlage	426	0,2
	430	Campingplatz	35	0,0
	4	Erholungsfläche, nicht weiter untergliedert	4	0,0
500		Verkehrsfläche	6 739	3,9
	510	Straße	4 016	2,3
	520	Weg	1 696	1,0
	530	Platz	44	0,0
	540	Bahngelände	853	0,5
	550	Flugplatz	73	0,0
	560	Schiffsverkehr	7	0,0
	580	Verkehrsfläche ungenutzt	—	—
	590	Verkehrsbegleitfläche	50	0,0
	5	Verkehrsfläche, nicht weiter untergliedert	—	—
600		Landwirtschaftsfläche	102 972	60,0
	610	Ackerland	60 982	35,5
	620	Grünland	35 246	20,5
	630	Gartenland	1 674	1,0
	640	Weingarten	—	—
	650	Moor	0	0,0
	660	Heide	3 689	2,1
	670	Obstanbaufläche	319	0,2
	680	Landwirtschaftliche Betriebsfläche	9	0,0
	690	Brachland	1 053	0,6
	6	Landwirtschaftsfläche, nicht weiter untergliedert	—	—

**4 Nutzungsarten der Bodenfläche in den Kreisen Brandenburgs am 31.12.2009  
nach Art der tatsächlichen Nutzung**

AdV- Nutzungsarten- schlüssel	Schlüssel- nummer	Regionale Gliederung — Nutzungsart	Fläche	Anteil an der regionalen Gliederungseinheit
			Hektar	Prozent
700		Waldfläche	43 847	25,5
	710	Laubwald	3 296	1,9
	720	Nadelwald	31 259	18,2
	730	Mischwald	8 718	5,1
	740	Gehölz	470	0,3
	760	Forstwirtschaftliche Betriebsfläche	104	0,1
	7	Waldfläche, nicht weiter untergliedert	0	0,0
800		Wasserfläche	5 440	3,2
	810	Fluss	938	0,5
	820	Kanal	334	0,2
	830	Hafen	3	0,0
	840	Bach	0	0,0
	850	Graben	1 493	0,9
	860	See	2 119	1,2
	870	Küstengewässer	–	–
	880	Teich, Weiher	318	0,2
	890	Sumpf	234	0,1
	8	Wasserfläche, nicht weiter untergliedert	–	–
900		Flächen anderer Nutzung	2 232	1,3
	910	Übungsgelände	1	0,0
	920	Schutzfläche	287	0,2
	930	Historische Anlage	3	0,0
	940	Friedhof	112	0,1
	950	Unland	1 829	1,1
	9	Flächen anderer Nutzung, nicht weiter untergliedert	–	–
999		Bodenfläche insgesamt	171 732	100,0

**4 Nutzungsarten der Bodenfläche in den Kreisen Brandenburgs am 31.12.2009  
nach Art der tatsächlichen Nutzung**

AdV- Nutzungsarten- schlüssel	Schlüssel- nummer	Regionale Gliederung — Nutzungsart	Fläche	Anteil an der regionalen Gliederungseinheit
			Hektar	Prozent
12064000 Märkisch-Oderland				
100/200		Gebäude- und Freifläche	12 136	5,6
	110	Gebäude- und Freifläche Öffentliche Zwecke	598	0,3
	130	Gebäude- und Freifläche Wohnen	6 278	2,9
	140	Gebäude- und Freifläche Handel und Dienstleistungen	275	0,1
	170	Gebäude- und Freifläche Gewerbe und Industrie	2 076	1,0
	210	Gebäude- und Freifläche Mischnutzung mit Wohnen	456	0,2
	230	Gebäude- und Freifläche zu Verkehrsanlagen	40	0,0
	250	Gebäude- und Freifläche zu Versorgungsanlagen	120	0,1
	260	Gebäude- und Freifläche zu Entsorgungsanlagen	92	0,0
	270	Gebäude- und Freifläche Land- und Forstwirtschaft	1 430	0,7
	280	Gebäude- und Freifläche Erholung	442	0,2
	290	Gebäude- und Freifläche ungenutzt	328	0,2
	1/2	Gebäude- und Freifläche, nicht weiter untergliedert	—	—
300		Betriebsfläche	944	0,4
	310	Betriebsfläche Abbauand	684	0,3
	320	Betriebsfläche Halde	30	0,0
	330	Betriebsfläche Lagerplatz	32	0,0
	340	Betriebsfläche Versorgungsanlage	28	0,0
	350	Betriebsfläche Entsorgungsanlage	116	0,1
	360	Betriebsfläche ungenutzt	56	0,0
	3	Betriebsfläche, nicht weiter untergliedert	—	—
400		Erholungsfläche	2 923	1,4
	410	Sportfläche	620	0,3
	420	Grünanlage	2 293	1,1
	430	Campingplatz	9	0,0
	4	Erholungsfläche, nicht weiter untergliedert	2	0,0
500		Verkehrsfläche	7 716	3,6
	510	Straße	5 036	2,3
	520	Weg	1 251	0,6
	530	Platz	74	0,0
	540	Bahngelände	745	0,3
	550	Flugplatz	562	0,3
	560	Schiffsverkehr	10	0,0
	580	Verkehrsfläche ungenutzt	5	0,0
	590	Verkehrsbegleitfläche	33	0,0
	5	Verkehrsfläche, nicht weiter untergliedert	—	—
600		Landwirtschaftsfläche	131 786	61,3
	610	Ackerland	119 628	55,7
	620	Grünland	9 999	4,7
	630	Gartenland	623	0,3
	640	Weingarten	—	—
	650	Moor	5	0,0
	660	Heide	52	0,0
	670	Obstanbaufläche	121	0,1
	680	Landwirtschaftliche Betriebsfläche	9	0,0
	690	Brachland	1 349	0,6
	6	Landwirtschaftsfläche, nicht weiter untergliedert	—	—

**4 Nutzungsarten der Bodenfläche in den Kreisen Brandenburgs am 31.12.2009  
nach Art der tatsächlichen Nutzung**

AdV- Nutzungsarten- schlüssel	Schlüssel- nummer	Regionale Gliederung — Nutzungsart	Fläche	Anteil an der regionalen Gliederungseinheit
			Hektar	Prozent
700		Waldfläche	50 712	23,6
	710	Laubwald	668	0,3
	720	Nadelwald	9 926	4,6
	730	Mischwald	38 903	18,1
	740	Gehölz	1 213	0,6
	760	Forstwirtschaftliche Betriebsfläche	1	0,0
	7	Waldfläche, nicht weiter untergliedert	–	–
800		Wasserfläche	6 043	2,8
	810	Fluss	1 803	0,8
	820	Kanal	59	0,0
	830	Hafen	0	0,0
	840	Bach	12	0,0
	850	Graben	612	0,3
	860	See	2 889	1,3
	870	Küstengewässer	–	–
	880	Teich, Weiher	206	0,1
	890	Sumpf	450	0,2
	8	Wasserfläche, nicht weiter untergliedert	12	0,0
900		Flächen anderer Nutzung	2 705	1,3
	910	Übungsgelände	12	0,0
	920	Schutzfläche	554	0,3
	930	Historische Anlage	15	0,0
	940	Friedhof	159	0,1
	950	Unland	1 964	0,9
	9	Flächen anderer Nutzung, nicht weiter untergliedert	1	0,0
999		Bodenfläche insgesamt	214 964	100,0

**4 Nutzungsarten der Bodenfläche in den Kreisen Brandenburgs am 31.12.2009  
nach Art der tatsächlichen Nutzung**

Adv- Nutzungsarten- schlüssel	Schlüssel- nummer	Regionale Gliederung — Nutzungsart	Fläche	Anteil an der regionalen Gliederungseinheit
			Hektar	Prozent
12065000 Oberhavel				
100/200		Gebäude- und Freifläche	10 383	5,8
	110	Gebäude- und Freifläche Öffentliche Zwecke	382	0,2
	130	Gebäude- und Freifläche Wohnen	5 820	3,2
	140	Gebäude- und Freifläche Handel und Dienstleistungen	218	0,1
	170	Gebäude- und Freifläche Gewerbe und Industrie	1 810	1,0
	210	Gebäude- und Freifläche Mischnutzung mit Wohnen	182	0,1
	230	Gebäude- und Freifläche zu Verkehrsanlagen	26	0,0
	250	Gebäude- und Freifläche zu Versorgungsanlagen	241	0,1
	260	Gebäude- und Freifläche zu Entsorgungsanlagen	41	0,0
	270	Gebäude- und Freifläche Land- und Forstwirtschaft	1 376	0,8
	280	Gebäude- und Freifläche Erholung	204	0,1
	290	Gebäude- und Freifläche ungenutzt	82	0,0
	1/2	Gebäude- und Freifläche, nicht weiter untergliedert	—	—
300		Betriebsfläche	727	0,4
	310	Betriebsfläche Abbau- und Bergbau	396	0,2
	320	Betriebsfläche Halde	97	0,1
	330	Betriebsfläche Lagerplatz	33	0,0
	340	Betriebsfläche Versorgungsanlage	57	0,0
	350	Betriebsfläche Entsorgungsanlage	56	0,0
	360	Betriebsfläche ungenutzt	87	0,0
	3	Betriebsfläche, nicht weiter untergliedert	—	—
400		Erholungsfläche	979	0,5
	410	Sportfläche	146	0,1
	420	Grünanlage	803	0,4
	430	Campingplatz	7	0,0
	4	Erholungsfläche, nicht weiter untergliedert	23	0,0
500		Verkehrsfläche	6 776	3,8
	510	Straße	4 344	2,4
	520	Weg	1 576	0,9
	530	Platz	52	0,0
	540	Bahngelände	685	0,4
	550	Flugplatz	38	0,0
	560	Schiffsverkehr	21	0,0
	580	Verkehrsfläche ungenutzt	3	0,0
	590	Verkehrsbegleitfläche	56	0,0
	5	Verkehrsfläche, nicht weiter untergliedert	—	—
600		Landwirtschaftsfläche	77 359	43,0
	610	Ackerland	49 473	27,5
	620	Grünland	23 900	13,3
	630	Gartenland	1 292	0,7
	640	Weingarten	—	—
	650	Moor	24	0,0
	660	Heide	72	0,0
	670	Obstanbaufläche	372	0,2
	680	Landwirtschaftliche Betriebsfläche	9	0,0
	690	Brachland	2 217	1,2
	6	Landwirtschaftsfläche, nicht weiter untergliedert	—	—



**4 Nutzungsarten der Bodenfläche in den Kreisen Brandenburgs am 31.12.2009  
nach Art der tatsächlichen Nutzung**

AdV- Nutzungsarten- schlüssel	Schlüssel- nummer	Regionale Gliederung — Nutzungsart	Fläche	Anteil an der regionalen Gliederungseinheit
			Hektar	Prozent
700		Waldfläche	71 821	39,9
	710	Laubwald	1 674	0,9
	720	Nadelwald	30 993	17,2
	730	Mischwald	38 199	21,2
	740	Gehölz	794	0,4
	760	Forstwirtschaftliche Betriebsfläche	41	0,0
	7	Waldfläche, nicht weiter untergliedert	120	0,1
800		Wasserfläche	7 077	3,9
	810	Fluss	400	0,2
	820	Kanal	386	0,2
	830	Hafen	10	0,0
	840	Bach	12	0,0
	850	Graben	1 159	0,6
	860	See	4 394	2,4
	870	Küstengewässer	–	–
	880	Teich, Weiher	174	0,1
	890	Sumpf	541	0,3
	8	Wasserfläche, nicht weiter untergliedert	–	–
900		Flächen anderer Nutzung	4 705	2,6
	910	Übungsgelände	31	0,0
	920	Schutzfläche	17	0,0
	930	Historische Anlage	28	0,0
	940	Friedhof	115	0,1
	950	Unland	4 514	2,5
	9	Flächen anderer Nutzung, nicht weiter untergliedert	–	–
999		Bodenfläche insgesamt	179 825	100,0

**4 Nutzungsarten der Bodenfläche in den Kreisen Brandenburgs am 31.12.2009  
nach Art der tatsächlichen Nutzung**

AdV- Nutzungsarten- schlüssel	Schlüssel- nummer	Regionale Gliederung — Nutzungsart	Fläche	Anteil an der regionalen Gliederungseinheit
			Hektar	Prozent
12066000    Oberspreewald-Lausitz				
100/200		Gebäude- und Freifläche	6 528	5,4
	110	Gebäude- und Freifläche Öffentliche Zwecke	262	0,2
	130	Gebäude- und Freifläche Wohnen	2 474	2,0
	140	Gebäude- und Freifläche Handel und Dienstleistungen	161	0,1
	170	Gebäude- und Freifläche Gewerbe und Industrie	2 487	2,0
	210	Gebäude- und Freifläche Mischnutzung mit Wohnen	108	0,1
	230	Gebäude- und Freifläche zu Verkehrsanlagen	42	0,0
	250	Gebäude- und Freifläche zu Versorgungsanlagen	116	0,1
	260	Gebäude- und Freifläche zu Entsorgungsanlagen	39	0,0
	270	Gebäude- und Freifläche Land- und Forstwirtschaft	434	0,4
	280	Gebäude- und Freifläche Erholung	180	0,1
	290	Gebäude- und Freifläche ungenutzt	225	0,2
	1/2	Gebäude- und Freifläche, nicht weiter untergliedert	—	—
300		Betriebsfläche	10 988	9,0
	310	Betriebsfläche Abbauland	10 262	8,4
	320	Betriebsfläche Halde	40	0,0
	330	Betriebsfläche Lagerplatz	30	0,0
	340	Betriebsfläche Versorgungsanlage	117	0,1
	350	Betriebsfläche Entsorgungsanlage	97	0,1
	360	Betriebsfläche ungenutzt	442	0,4
	3	Betriebsfläche, nicht weiter untergliedert	—	—
400		Erholungsfläche	1 125	0,9
	410	Sportfläche	489	0,4
	420	Grünanlage	613	0,5
	430	Campingplatz	22	0,0
	4	Erholungsfläche, nicht weiter untergliedert	1	0,0
500		Verkehrsfläche	5 412	4,4
	510	Straße	3 561	2,9
	520	Weg	391	0,3
	530	Platz	45	0,0
	540	Bahngelände	1 048	0,9
	550	Flugplatz	334	0,3
	560	Schiffsverkehr	0	0,0
	580	Verkehrsfläche ungenutzt	0	0,0
	590	Verkehrsbegleitfläche	32	0,0
	5	Verkehrsfläche, nicht weiter untergliedert	—	—
600		Landwirtschaftsfläche	42 529	35,0
	610	Ackerland	31 267	25,7
	620	Grünland	8 819	7,2
	630	Gartenland	1 438	1,2
	640	Weingarten	—	—
	650	Moor	3	0,0
	660	Heide	7	0,0
	670	Obstanbaufläche	105	0,1
	680	Landwirtschaftliche Betriebsfläche	1	0,0
	690	Brachland	888	0,7
	6	Landwirtschaftsfläche, nicht weiter untergliedert	—	—

**4 Nutzungsarten der Bodenfläche in den Kreisen Brandenburgs am 31.12.2009  
nach Art der tatsächlichen Nutzung**

AdV- Nutzungsarten- schlüssel	Schlüssel- nummer	Regionale Gliederung — Nutzungsart	Fläche	Anteil an der regionalen Gliederungseinheit
			Hektar	Prozent
700		Waldfläche	44 930	36,9
	710	Laubwald	1 592	1,3
	720	Nadelwald	38 467	31,6
	730	Mischwald	4 620	3,8
	740	Gehölz	233	0,2
	760	Forstwirtschaftliche Betriebsfläche	18	0,0
	7	Waldfläche, nicht weiter untergliedert	–	–
800		Wasserfläche	3 663	3,0
	810	Fluss	87	0,1
	820	Kanal	5	0,0
	830	Hafen	0	0,0
	840	Bach	1	0,0
	850	Graben	1 434	1,2
	860	See	1 754	1,4
	870	Küstengewässer	–	–
	880	Teich, Weiher	362	0,3
	890	Sumpf	19	0,0
	8	Wasserfläche, nicht weiter untergliedert	–	–
900		Flächen anderer Nutzung	6 495	5,3
	910	Übungsgelände	1	0,0
	920	Schutzfläche	98	0,1
	930	Historische Anlage	3	0,0
	940	Friedhof	119	0,1
	950	Unland	6 274	5,2
	9	Flächen anderer Nutzung, nicht weiter untergliedert	–	–
999		Bodenfläche insgesamt	121 671	100,0

**4 Nutzungsarten der Bodenfläche in den Kreisen Brandenburgs am 31.12.2009  
nach Art der tatsächlichen Nutzung**

AdV- Nutzungsarten- schlüssel	Schlüssel- nummer	Regionale Gliederung — Nutzungsart	Fläche	Anteil an der regionalen Gliederungseinheit
			Hektar	Prozent
12067000    Oder-Spree				
100/200		Gebäude- und Freifläche	11 202	5,0
	110	Gebäude- und Freifläche Öffentliche Zwecke	400	0,2
	130	Gebäude- und Freifläche Wohnen	4 679	2,1
	140	Gebäude- und Freifläche Handel und Dienstleistungen	216	0,1
	170	Gebäude- und Freifläche Gewerbe und Industrie	2 786	1,2
	210	Gebäude- und Freifläche Mischnutzung mit Wohnen	213	0,1
	230	Gebäude- und Freifläche zu Verkehrsanlagen	17	0,0
	250	Gebäude- und Freifläche zu Versorgungsanlagen	121	0,1
	260	Gebäude- und Freifläche zu Entsorgungsanlagen	58	0,0
	270	Gebäude- und Freifläche Land- und Forstwirtschaft	1 331	0,6
	280	Gebäude- und Freifläche Erholung	861	0,4
	290	Gebäude- und Freifläche ungenutzt	521	0,2
	1/2	Gebäude- und Freifläche, nicht weiter untergliedert	—	—
300		Betriebsfläche	648	0,3
	310	Betriebsfläche Abbau- und Bergbau	348	0,2
	320	Betriebsfläche Halde	14	0,0
	330	Betriebsfläche Lagerplatz	37	0,0
	340	Betriebsfläche Versorgungsanlage	30	0,0
	350	Betriebsfläche Entsorgungsanlage	141	0,1
	360	Betriebsfläche ungenutzt	79	0,0
	3	Betriebsfläche, nicht weiter untergliedert	—	—
400		Erholungsfläche	1 455	0,6
	410	Sportfläche	181	0,1
	420	Grünanlage	1 250	0,6
	430	Campingplatz	17	0,0
	4	Erholungsfläche, nicht weiter untergliedert	7	0,0
500		Verkehrsfläche	7 757	3,5
	510	Straße	5 751	2,6
	520	Weg	1 137	0,5
	530	Platz	66	0,0
	540	Bahngelände	627	0,3
	550	Flugplatz	118	0,1
	560	Schiffsverkehr	1	0,0
	580	Verkehrsfläche ungenutzt	—	—
	590	Verkehrsbegleitfläche	57	0,0
	5	Verkehrsfläche, nicht weiter untergliedert	—	—
600		Landwirtschaftsfläche	84 259	37,6
	610	Ackerland	68 533	30,6
	620	Grünland	13 082	5,8
	630	Gartenland	1 145	0,5
	640	Weingarten	—	—
	650	Moor	6	0,0
	660	Heide	57	0,0
	670	Obstanbaufläche	190	0,1
	680	Landwirtschaftliche Betriebsfläche	4	0,0
	690	Brachland	1 242	0,6
	6	Landwirtschaftsfläche, nicht weiter untergliedert	—	—

**4 Nutzungsarten der Bodenfläche in den Kreisen Brandenburgs am 31.12.2009  
nach Art der tatsächlichen Nutzung**

AdV- Nutzungsarten- schlüssel	Schlüssel- nummer	Regionale Gliederung — Nutzungsart	Fläche	Anteil an der regionalen Gliederungseinheit
			Hektar	Prozent
700		Waldfläche	107 065	47,7
	710	Laubwald	1 217	0,5
	720	Nadelwald	101 119	45,1
	730	Mischwald	4 205	1,9
	740	Gehölz	520	0,2
	760	Forstwirtschaftliche Betriebsfläche	3	0,0
	7	Waldfläche, nicht weiter untergliedert	1	0,0
800		Wasserfläche	8 646	3,9
	810	Fluss	1 339	0,6
	820	Kanal	285	0,1
	830	Hafen	10	0,0
	840	Bach	20	0,0
	850	Graben	319	0,1
	860	See	6 471	2,9
	870	Küstengewässer	–	–
	880	Teich, Weiher	74	0,0
	890	Sumpf	128	0,1
	8	Wasserfläche, nicht weiter untergliedert	–	–
900		Flächen anderer Nutzung	3 271	1,5
	910	Übungsgelände	1	0,0
	920	Schutzfläche	134	0,1
	930	Historische Anlage	2	0,0
	940	Friedhof	130	0,1
	950	Unland	3 004	1,3
	9	Flächen anderer Nutzung, nicht weiter untergliedert	–	–
999		Bodenfläche insgesamt	224 303	100,0

**4 Nutzungsarten der Bodenfläche in den Kreisen Brandenburgs am 31.12.2009  
nach Art der tatsächlichen Nutzung**

Adv- Nutzungsarten- schlüssel	Schlüssel- nummer	Regionale Gliederung — Nutzungsart	Fläche	Anteil an der regionalen Gliederungseinheit
			Hektar	Prozent
12068000 Ostprignitz-Ruppin				
100/200		Gebäude- und Freifläche	6 949	2,8
	110	Gebäude- und Freifläche Öffentliche Zwecke	230	0,1
	130	Gebäude- und Freifläche Wohnen	2 854	1,1
	140	Gebäude- und Freifläche Handel und Dienstleistungen	183	0,1
	170	Gebäude- und Freifläche Gewerbe und Industrie	588	0,2
	210	Gebäude- und Freifläche Mischnutzung mit Wohnen	294	0,1
	230	Gebäude- und Freifläche zu Verkehrsanlagen	25	0,0
	250	Gebäude- und Freifläche zu Versorgungsanlagen	49	0,0
	260	Gebäude- und Freifläche zu Entsorgungsanlagen	42	0,0
	270	Gebäude- und Freifläche Land- und Forstwirtschaft	2 090	0,8
	280	Gebäude- und Freifläche Erholung	282	0,1
	290	Gebäude- und Freifläche ungenutzt	311	0,1
	1/2	Gebäude- und Freifläche, nicht weiter untergliedert	—	—
300		Betriebsfläche	510	0,2
	310	Betriebsfläche Abbau- und Bergbau	269	0,1
	320	Betriebsfläche Halde	12	0,0
	330	Betriebsfläche Lagerplatz	29	0,0
	340	Betriebsfläche Versorgungsanlage	9	0,0
	350	Betriebsfläche Entsorgungsanlage	119	0,0
	360	Betriebsfläche ungenutzt	72	0,0
	3	Betriebsfläche, nicht weiter untergliedert	—	—
400		Erholungsfläche	693	0,3
	410	Sportfläche	198	0,1
	420	Grünanlage	461	0,2
	430	Campingplatz	34	0,0
	4	Erholungsfläche, nicht weiter untergliedert	0	0,0
500		Verkehrsfläche	7 935	3,2
	510	Straße	5 932	2,4
	520	Weg	667	0,3
	530	Platz	466	0,2
	540	Bahngelände	536	0,2
	550	Flugplatz	300	0,1
	560	Schiffsverkehr	1	0,0
	580	Verkehrsfläche ungenutzt	—	—
	590	Verkehrsbegleitfläche	35	0,0
	5	Verkehrsfläche, nicht weiter untergliedert	—	—
600		Landwirtschaftsfläche	140 214	55,9
	610	Ackerland	92 961	37,1
	620	Grünland	41 207	16,4
	630	Gartenland	1 704	0,7
	640	Weingarten	0	0,0
	650	Moor	2	0,0
	660	Heide	2 476	1,0
	670	Obstanbaufläche	128	0,1
	680	Landwirtschaftliche Betriebsfläche	30	0,0
	690	Brachland	1 706	0,7
	6	Landwirtschaftsfläche, nicht weiter untergliedert	—	—

**4 Nutzungsarten der Bodenfläche in den Kreisen Brandenburgs am 31.12.2009  
nach Art der tatsächlichen Nutzung**

AdV- Nutzungsarten- schlüssel	Schlüssel- nummer	Regionale Gliederung — Nutzungsart	Fläche	Anteil an der regionalen Gliederungseinheit
			Hektar	Prozent
700		Waldfläche	84 564	33,7
	710	Laubwald	1 453	0,6
	720	Nadelwald	10 585	4,2
	730	Mischwald	72 152	28,8
	740	Gehölz	320	0,1
	760	Forstwirtschaftliche Betriebsfläche	54	0,0
	7	Waldfläche, nicht weiter untergliedert	–	–
800		Wasserfläche	8 364	3,3
	810	Fluss	434	0,2
	820	Kanal	97	0,0
	830	Hafen	8	0,0
	840	Bach	15	0,0
	850	Graben	1 560	0,6
	860	See	5 830	2,3
	870	Küstengewässer	–	–
	880	Teich, Weiher	337	0,1
	890	Sumpf	83	0,0
	8	Wasserfläche, nicht weiter untergliedert	–	–
900		Flächen anderer Nutzung	1 632	0,7
	910	Übungsgelände	–	–
	920	Schutzfläche	86	0,0
	930	Historische Anlage	2	0,0
	940	Friedhof	120	0,0
	950	Unland	1 423	0,6
	9	Flächen anderer Nutzung, nicht weiter untergliedert	–	–
999		Bodenfläche insgesamt	250 861	100,0

**4 Nutzungsarten der Bodenfläche in den Kreisen Brandenburgs am 31.12.2009  
nach Art der tatsächlichen Nutzung**

AdV- Nutzungsarten- schlüssel	Schlüssel- nummer	Regionale Gliederung — Nutzungsart	Fläche	Anteil an der regionalen Gliederungseinheit
			Hektar	Prozent
12069000    Potsdam-Mittelmark				
100/200		Gebäude- und Freifläche	10 506	4,1
	110	Gebäude- und Freifläche Öffentliche Zwecke	368	0,1
	130	Gebäude- und Freifläche Wohnen	4 796	1,9
	140	Gebäude- und Freifläche Handel und Dienstleistungen	233	0,1
	170	Gebäude- und Freifläche Gewerbe und Industrie	2 051	0,8
	210	Gebäude- und Freifläche Mischnutzung mit Wohnen	303	0,1
	230	Gebäude- und Freifläche zu Verkehrsanlagen	16	0,0
	250	Gebäude- und Freifläche zu Versorgungsanlagen	112	0,0
	260	Gebäude- und Freifläche zu Entsorgungsanlagen	87	0,0
	270	Gebäude- und Freifläche Land- und Forstwirtschaft	1 664	0,6
	280	Gebäude- und Freifläche Erholung	298	0,1
	290	Gebäude- und Freifläche ungenutzt	578	0,2
	1/2	Gebäude- und Freifläche, nicht weiter untergliedert	—	—
300		Betriebsfläche	759	0,3
	310	Betriebsfläche Abbau- und Bergbau	433	0,2
	320	Betriebsfläche Halde	14	0,0
	330	Betriebsfläche Lagerplatz	21	0,0
	340	Betriebsfläche Versorgungsanlage	28	0,0
	350	Betriebsfläche Entsorgungsanlage	213	0,1
	360	Betriebsfläche ungenutzt	49	0,0
	3	Betriebsfläche, nicht weiter untergliedert	—	—
400		Erholungsfläche	1 074	0,4
	410	Sportfläche	236	0,1
	420	Grünanlage	799	0,3
	430	Campingplatz	23	0,0
	4	Erholungsfläche, nicht weiter untergliedert	16	0,0
500		Verkehrsfläche	10 044	3,9
	510	Straße	7 493	2,9
	520	Weg	1 280	0,5
	530	Platz	78	0,0
	540	Bahngelände	872	0,3
	550	Flugplatz	307	0,1
	560	Schiffsverkehr	1	0,0
	580	Verkehrsfläche ungenutzt	—	—
	590	Verkehrsbegleitfläche	13	0,0
	5	Verkehrsfläche, nicht weiter untergliedert	—	—
600		Landwirtschaftsfläche	120 399	46,8
	610	Ackerland	79 135	30,7
	620	Grünland	27 487	10,7
	630	Gartenland	2 681	1,0
	640	Weingarten	3	0,0
	650	Moor	2	0,0
	660	Heide	960	0,4
	670	Obstanbaufläche	6 997	2,7
	680	Landwirtschaftliche Betriebsfläche	4	0,0
	690	Brachland	3 131	1,2
	6	Landwirtschaftsfläche, nicht weiter untergliedert	—	—



**4 Nutzungsarten der Bodenfläche in den Kreisen Brandenburgs am 31.12.2009  
nach Art der tatsächlichen Nutzung**

AdV- Nutzungsarten- schlüssel	Schlüssel- nummer	Regionale Gliederung — Nutzungsart	Fläche	Anteil an der regionalen Gliederungseinheit
			Hektar	Prozent
700		Waldfläche	104 707	40,7
	710	Laubwald	702	0,3
	720	Nadelwald	101 042	39,2
	730	Mischwald	2 283	0,9
	740	Gehölz	668	0,3
	760	Forstwirtschaftliche Betriebsfläche	6	0,0
	7	Waldfläche, nicht weiter untergliedert	6	0,0
800		Wasserfläche	7 060	2,7
	810	Fluss	1 317	0,5
	820	Kanal	29	0,0
	830	Hafen	4	0,0
	840	Bach	4	0,0
	850	Graben	2 451	1,0
	860	See	2 951	1,1
	870	Küstengewässer	–	–
	880	Teich, Weiher	97	0,0
	890	Sumpf	207	0,1
	8	Wasserfläche, nicht weiter untergliedert	–	–
900		Flächen anderer Nutzung	2 967	1,2
	910	Übungsgelände	1	0,0
	920	Schutzfläche	14	0,0
	930	Historische Anlage	4	0,0
	940	Friedhof	310	0,1
	950	Unland	2 638	1,0
	9	Flächen anderer Nutzung, nicht weiter untergliedert	–	–
999		Bodenfläche insgesamt	257 516	100,0

**4 Nutzungsarten der Bodenfläche in den Kreisen Brandenburgs am 31.12.2009  
nach Art der tatsächlichen Nutzung**

AdV- Nutzungsarten- schlüssel	Schlüssel- nummer	Regionale Gliederung — Nutzungsart	Fläche	Anteil an der regionalen Gliederungseinheit
			Hektar	Prozent
12070000 Prignitz				
100/200		Gebäude- und Freifläche	6 276	3,0
	110	Gebäude- und Freifläche Öffentliche Zwecke	180	0,1
	130	Gebäude- und Freifläche Wohnen	1 795	0,8
	140	Gebäude- und Freifläche Handel und Dienstleistungen	138	0,1
	170	Gebäude- und Freifläche Gewerbe und Industrie	1 069	0,5
	210	Gebäude- und Freifläche Mischnutzung mit Wohnen	80	0,0
	230	Gebäude- und Freifläche zu Verkehrsanlagen	47	0,0
	250	Gebäude- und Freifläche zu Versorgungsanlagen	60	0,0
	260	Gebäude- und Freifläche zu Entsorgungsanlagen	19	0,0
	270	Gebäude- und Freifläche Land- und Forstwirtschaft	2 497	1,2
	280	Gebäude- und Freifläche Erholung	84	0,0
	290	Gebäude- und Freifläche ungenutzt	306	0,1
	1/2	Gebäude- und Freifläche, nicht weiter untergliedert	—	—
300		Betriebsfläche	501	0,2
	310	Betriebsfläche Abbau- und Bergbau	177	0,1
	320	Betriebsfläche Halde	67	0,0
	330	Betriebsfläche Lagerplatz	62	0,0
	340	Betriebsfläche Versorgungsanlage	5	0,0
	350	Betriebsfläche Entsorgungsanlage	39	0,0
	360	Betriebsfläche ungenutzt	151	0,1
	3	Betriebsfläche, nicht weiter untergliedert	—	—
400		Erholungsfläche	607	0,3
	410	Sportfläche	176	0,1
	420	Grünanlage	425	0,2
	430	Campingplatz	5	0,0
	4	Erholungsfläche, nicht weiter untergliedert	—	—
500		Verkehrsfläche	6 886	3,2
	510	Straße	3 075	1,4
	520	Weg	3 033	1,4
	530	Platz	47	0,0
	540	Bahngelände	555	0,3
	550	Flugplatz	112	0,1
	560	Schiffsverkehr	1	0,0
	580	Verkehrsfläche ungenutzt	—	—
	590	Verkehrsbegleitfläche	62	0,0
	5	Verkehrsfläche, nicht weiter untergliedert	—	—
600		Landwirtschaftsfläche	144 650	68,1
	610	Ackerland	99 482	46,9
	620	Grünland	40 729	19,2
	630	Gartenland	1 970	0,9
	640	Weingarten	—	—
	650	Moor	3	0,0
	660	Heide	3	0,0
	670	Obstanbaufläche	353	0,2
	680	Landwirtschaftliche Betriebsfläche	233	0,1
	690	Brachland	1 876	0,9
	6	Landwirtschaftsfläche, nicht weiter untergliedert	—	—

**4 Nutzungsarten der Bodenfläche in den Kreisen Brandenburgs am 31.12.2009  
nach Art der tatsächlichen Nutzung**

AdV- Nutzungsarten- schlüssel	Schlüssel- nummer	Regionale Gliederung — Nutzungsart	Fläche	Anteil an der regionalen Gliederungseinheit
			Hektar	Prozent
700		Waldfläche	48 592	22,9
	710	Laubwald	3 735	1,8
	720	Nadelwald	37 773	17,8
	730	Mischwald	6 464	3,0
	740	Gehölz	572	0,3
	760	Forstwirtschaftliche Betriebsfläche	2	0,0
	7	Waldfläche, nicht weiter untergliedert	46	0,0
800		Wasserfläche	4 018	1,9
	810	Fluss	1 688	0,8
	820	Kanal	117	0,1
	830	Hafen	8	0,0
	840	Bach	66	0,0
	850	Graben	1 265	0,6
	860	See	376	0,2
	870	Küstengewässer	–	–
	880	Teich, Weiher	486	0,2
	890	Sumpf	10	0,0
	8	Wasserfläche, nicht weiter untergliedert		
900		Flächen anderer Nutzung	809	0,4
	910	Übungsgelände	1	0,0
	920	Schutzfläche	218	0,1
	930	Historische Anlage	6	0,0
	940	Friedhof	128	0,1
	950	Unland	456	0,2
	9	Flächen anderer Nutzung, nicht weiter untergliedert		
999		Bodenfläche insgesamt	212 339	100,0

**4 Nutzungsarten der Bodenfläche in den Kreisen Brandenburgs am 31.12.2009  
nach Art der tatsächlichen Nutzung**

AdV- Nutzungsarten- schlüssel	Schlüssel- nummer	Regionale Gliederung — Nutzungsart	Fläche	Anteil an der regionalen Gliederungseinheit
			Hektar	Prozent
12071000 Spree-Neiße				
100/200		Gebäude- und Freifläche	7 612	4,6
	110	Gebäude- und Freifläche Öffentliche Zwecke	263	0,2
	130	Gebäude- und Freifläche Wohnen	3 301	2,0
	140	Gebäude- und Freifläche Handel und Dienstleistungen	179	0,1
	170	Gebäude- und Freifläche Gewerbe und Industrie	1 876	1,1
	210	Gebäude- und Freifläche Mischnutzung mit Wohnen	113	0,1
	230	Gebäude- und Freifläche zu Verkehrsanlagen	3	0,0
	250	Gebäude- und Freifläche zu Versorgungsanlagen	394	0,2
	260	Gebäude- und Freifläche zu Entsorgungsanlagen	42	0,0
	270	Gebäude- und Freifläche Land- und Forstwirtschaft	1 086	0,7
	280	Gebäude- und Freifläche Erholung	239	0,1
	290	Gebäude- und Freifläche ungenutzt	116	0,1
	1/2	Gebäude- und Freifläche, nicht weiter untergliedert	—	—
300		Betriebsfläche	12 723	7,7
	310	Betriebsfläche Abbauland	11 964	7,3
	320	Betriebsfläche Halde	319	0,2
	330	Betriebsfläche Lagerplatz	72	0,0
	340	Betriebsfläche Versorgungsanlage	51	0,0
	350	Betriebsfläche Entsorgungsanlage	45	0,0
	360	Betriebsfläche ungenutzt	272	0,2
	3	Betriebsfläche, nicht weiter untergliedert	—	—
400		Erholungsfläche	780	0,5
	410	Sportfläche	284	0,2
	420	Grünanlage	460	0,3
	430	Campingplatz	35	0,0
	4	Erholungsfläche, nicht weiter untergliedert	1	0,0
500		Verkehrsfläche	6 419	3,9
	510	Straße	3 824	2,3
	520	Weg	1 404	0,9
	530	Platz	77	0,0
	540	Bahngelände	861	0,5
	550	Flugplatz	234	0,1
	560	Schiffsverkehr	0	0,0
	580	Verkehrsfläche ungenutzt	—	—
	590	Verkehrsbegleitfläche	19	0,0
	5	Verkehrsfläche, nicht weiter untergliedert	—	—
600		Landwirtschaftsfläche	57 761	35,0
	610	Ackerland	39 969	24,3
	620	Grünland	13 355	8,1
	630	Gartenland	1 609	1,0
	640	Weingarten	—	—
	650	Moor	0	0,0
	660	Heide	2	0,0
	670	Obstanbaufläche	628	0,4
	680	Landwirtschaftliche Betriebsfläche	24	0,0
	690	Brachland	2 172	1,3
	6	Landwirtschaftsfläche, nicht weiter untergliedert	—	—

**4 Nutzungsarten der Bodenfläche in den Kreisen Brandenburgs am 31.12.2009  
nach Art der tatsächlichen Nutzung**

AdV- Nutzungsarten- schlüssel	Schlüssel- nummer	Regionale Gliederung — Nutzungsart	Fläche	Anteil an der regionalen Gliederungseinheit
			Hektar	Prozent
700		Waldfläche	73 290	44,5
	710	Laubwald	2 159	1,3
	720	Nadelwald	62 556	38,0
	730	Mischwald	8 040	4,9
	740	Gehölz	532	0,3
	760	Forstwirtschaftliche Betriebsfläche	3	0,0
	7	Waldfläche, nicht weiter untergliedert	–	–
800		Wasserfläche	4 558	2,8
	810	Fluss	544	0,3
	820	Kanal	26	0,0
	830	Hafen	–	–
	840	Bach	1	0,0
	850	Graben	585	0,4
	860	See	2 408	1,5
	870	Küstengewässer	–	–
	880	Teich, Weiher	968	0,6
	890	Sumpf	27	0,0
	8	Wasserfläche, nicht weiter untergliedert	–	–
900		Flächen anderer Nutzung	1 661	1,0
	910	Übungsgelände	0	0,0
	920	Schutzfläche	33	0,0
	930	Historische Anlage	1	0,0
	940	Friedhof	131	0,1
	950	Unland	1 496	0,9
	9	Flächen anderer Nutzung, nicht weiter untergliedert	–	–
999		Bodenfläche insgesamt	164 804	100,0

**4 Nutzungsarten der Bodenfläche in den Kreisen Brandenburgs am 31.12.2009  
nach Art der tatsächlichen Nutzung**

Adv- Nutzungsarten- schlüssel	Schlüssel- nummer	Regionale Gliederung — Nutzungsart	Fläche	Anteil an der regionalen Gliederungseinheit
			Hektar	Prozent
12072000 Teltow-Fläming				
100/200		Gebäude- und Freifläche	9 702	4,6
	110	Gebäude- und Freifläche Öffentliche Zwecke	321	0,2
	130	Gebäude- und Freifläche Wohnen	3 233	1,5
	140	Gebäude- und Freifläche Handel und Dienstleistungen	356	0,2
	170	Gebäude- und Freifläche Gewerbe und Industrie	1 482	0,7
	210	Gebäude- und Freifläche Mischnutzung mit Wohnen	172	0,1
	230	Gebäude- und Freifläche zu Verkehrsanlagen	30	0,0
	250	Gebäude- und Freifläche zu Versorgungsanlagen	237	0,1
	260	Gebäude- und Freifläche zu Entsorgungsanlagen	65	0,0
	270	Gebäude- und Freifläche Land- und Forstwirtschaft	2 731	1,3
	280	Gebäude- und Freifläche Erholung	188	0,1
	290	Gebäude- und Freifläche ungenutzt	886	0,4
	1/2	Gebäude- und Freifläche, nicht weiter untergliedert	—	—
300		Betriebsfläche	990	0,5
	310	Betriebsfläche Abbau- und Bergbau	283	0,1
	320	Betriebsfläche Halde	22	0,0
	330	Betriebsfläche Lagerplatz	40	0,0
	340	Betriebsfläche Versorgungsanlage	86	0,0
	350	Betriebsfläche Entsorgungsanlage	343	0,2
	360	Betriebsfläche ungenutzt	217	0,1
	3	Betriebsfläche, nicht weiter untergliedert	—	—
400		Erholungsfläche	2 116	1,0
	410	Sportfläche	1 356	0,6
	420	Grünanlage	744	0,4
	430	Campingplatz	14	0,0
	4	Erholungsfläche, nicht weiter untergliedert	2	0,0
500		Verkehrsfläche	7 241	3,5
	510	Straße	5 022	2,4
	520	Weg	1 121	0,5
	530	Platz	45	0,0
	540	Bahngelände	783	0,4
	550	Flugplatz	244	0,1
	560	Schiffsverkehr	—	—
	580	Verkehrsfläche ungenutzt	—	—
	590	Verkehrsbegleitfläche	25	0,0
	5	Verkehrsfläche, nicht weiter untergliedert	—	—
600		Landwirtschaftsfläche	96 349	46,1
	610	Ackerland	75 445	36,1
	620	Grünland	16 425	7,9
	630	Gartenland	1 536	0,7
	640	Weingarten	—	—
	650	Moor	10	0,0
	660	Heide	715	0,3
	670	Obstanbaufläche	131	0,1
	680	Landwirtschaftliche Betriebsfläche	13	0,0
	690	Brachland	2 074	1,0
	6	Landwirtschaftsfläche, nicht weiter untergliedert	—	—

**4 Nutzungsarten der Bodenfläche in den Kreisen Brandenburgs am 31.12.2009  
nach Art der tatsächlichen Nutzung**

AdV- Nutzungsarten- schlüssel	Schlüssel- nummer	Regionale Gliederung — Nutzungsart	Fläche	Anteil an der regionalen Gliederungseinheit
			Hektar	Prozent
700		Waldfläche	86 866	41,5
	710	Laubwald	1 808	0,9
	720	Nadelwald	73 945	35,3
	730	Mischwald	3 559	1,7
	740	Gehölz	7 210	3,4
	760	Forstwirtschaftliche Betriebsfläche	343	0,2
	7	Waldfläche, nicht weiter untergliedert	–	–
800		Wasserfläche	3 764	1,8
	810	Fluss	100	0,0
	820	Kanal	45	0,0
	830	Hafen	0	0,0
	840	Bach	0	0,0
	850	Graben	1 096	0,5
	860	See	2 030	1,0
	870	Küstengewässer	–	–
	880	Teich, Weiher	133	0,1
	890	Sumpf	360	0,2
	8	Wasserfläche, nicht weiter untergliedert	–	–
900		Flächen anderer Nutzung	2 203	1,1
	910	Übungsgelände	1	0,0
	920	Schutzfläche	13	0,0
	930	Historische Anlage	24	0,0
	940	Friedhof	129	0,1
	950	Unland	2 036	1,0
	9	Flächen anderer Nutzung, nicht weiter untergliedert	–	–
999		Bodenfläche insgesamt	209 230	100,0

**4 Nutzungsarten der Bodenfläche in den Kreisen Brandenburgs am 31.12.2009  
nach Art der tatsächlichen Nutzung**

AdV- Nutzungsarten- schlüssel	Schlüssel- nummer	Regionale Gliederung — Nutzungsart	Fläche	Anteil an der regionalen Gliederungseinheit
			Hektar	Prozent
12073000 Uckermark				
100/200		Gebäude- und Freifläche	9 478	3,1
	110	Gebäude- und Freifläche Öffentliche Zwecke	401	0,1
	130	Gebäude- und Freifläche Wohnen	2 999	1,0
	140	Gebäude- und Freifläche Handel und Dienstleistungen	254	0,1
	170	Gebäude- und Freifläche Gewerbe und Industrie	2 460	0,8
	210	Gebäude- und Freifläche Mischnutzung mit Wohnen	136	0,0
	230	Gebäude- und Freifläche zu Verkehrsanlagen	67	0,0
	250	Gebäude- und Freifläche zu Versorgungsanlagen	172	0,1
	260	Gebäude- und Freifläche zu Entsorgungsanlagen	76	0,0
	270	Gebäude- und Freifläche Land- und Forstwirtschaft	2 057	0,7
	280	Gebäude- und Freifläche Erholung	298	0,1
	290	Gebäude- und Freifläche ungenutzt	558	0,2
	1/2	Gebäude- und Freifläche, nicht weiter untergliedert	—	—
300		Betriebsfläche	681	0,2
	310	Betriebsfläche Abbau- und Bergbau	391	0,1
	320	Betriebsfläche Halde	29	0,0
	330	Betriebsfläche Lagerplatz	61	0,0
	340	Betriebsfläche Versorgungsanlage	59	0,0
	350	Betriebsfläche Entsorgungsanlage	86	0,0
	360	Betriebsfläche ungenutzt	55	0,0
	3	Betriebsfläche, nicht weiter untergliedert	—	—
400		Erholungsfläche	1 567	0,5
	410	Sportfläche	168	0,1
	420	Grünanlage	1 235	0,4
	430	Campingplatz	21	0,0
	4	Erholungsfläche, nicht weiter untergliedert	143	0,0
500		Verkehrsfläche	7 822	2,6
	510	Straße	4 722	1,5
	520	Weg	1 842	0,6
	530	Platz	76	0,0
	540	Bahngelände	801	0,3
	550	Flugplatz	111	0,0
	560	Schiffsverkehr	15	0,0
	580	Verkehrsfläche ungenutzt	—	—
	590	Verkehrsbegleitfläche	256	0,1
	5	Verkehrsfläche, nicht weiter untergliedert	—	—
600		Landwirtschaftsfläche	192 156	62,8
	610	Ackerland	153 144	50,1
	620	Grünland	29 838	9,8
	630	Gartenland	1 516	0,5
	640	Weingarten	—	—
	650	Moor	17	0,0
	660	Heide	118	0,0
	670	Obstanbaufläche	332	0,1
	680	Landwirtschaftliche Betriebsfläche	43	0,0
	690	Brachland	7 148	2,3
	6	Landwirtschaftsfläche, nicht weiter untergliedert	—	—



**4 Nutzungsarten der Bodenfläche in den Kreisen Brandenburgs am 31.12.2009  
nach Art der tatsächlichen Nutzung**

AdV- Nutzungsarten- schlüssel	Schlüssel- nummer	Regionale Gliederung — Nutzungsart	Fläche	Anteil an der regionalen Gliederungseinheit
			Hektar	Prozent
700		Waldfläche	74 729	24,4
	710	Laubwald	4 566	1,5
	720	Nadelwald	31 950	10,4
	730	Mischwald	18 663	6,1
	740	Gehölz	2 209	0,7
	760	Forstwirtschaftliche Betriebsfläche	3	0,0
	7	Waldfläche, nicht weiter untergliedert	17 338	5,7
800		Wasserfläche	15 120	4,9
	810	Fluss	1 546	0,5
	820	Kanal	166	0,1
	830	Hafen	10	0,0
	840	Bach	13	0,0
	850	Graben	359	0,1
	860	See	11 835	3,9
	870	Küstengewässer	–	–
	880	Teich, Weiher	593	0,2
	890	Sumpf	598	0,2
	8	Wasserfläche, nicht weiter untergliedert	–	–
900		Flächen anderer Nutzung	4 274	1,4
	910	Übungsgelände	1	0,0
	920	Schutzfläche	41	0,0
	930	Historische Anlage	4	0,0
	940	Friedhof	140	0,0
	950	Unland	4 088	1,3
	9	Flächen anderer Nutzung, nicht weiter untergliedert	–	–
999		Bodenfläche insgesamt	305 828	100,0

**4 Nutzungsarten der Bodenfläche in den Kreisen Brandenburgs am 31.12.2009  
nach Art der tatsächlichen Nutzung**

Adv- Nutzungsarten- schlüssel	Schlüssel- nummer	Regionale Gliederung — Nutzungsart	Fläche	Anteil an der regionalen Gliederungseinheit
			Hektar	Prozent
12000000 Land Brandenburg				
100/200		Gebäude- und Freifläche	135 116	4,6
	110	Gebäude- und Freifläche Öffentliche Zwecke	5 542	0,2
	130	Gebäude- und Freifläche Wohnen	58 522	2,0
	140	Gebäude- und Freifläche Handel und Dienstleistungen	3 753	0,1
	170	Gebäude- und Freifläche Gewerbe und Industrie	27 982	0,9
	210	Gebäude- und Freifläche Mischnutzung mit Wohnen	2 835	0,1
	230	Gebäude- und Freifläche zu Verkehrsanlagen	664	0,0
	250	Gebäude- und Freifläche zu Versorgungsanlagen	2 268	0,1
	260	Gebäude- und Freifläche zu Entsorgungsanlagen	907	0,0
	270	Gebäude- und Freifläche Land- und Forstwirtschaft	21 480	0,7
	280	Gebäude- und Freifläche Erholung	4 786	0,2
	290	Gebäude- und Freifläche ungenutzt	6 377	0,2
	1/2	Gebäude- und Freifläche, nicht weiter untergliedert	—	—
300		Betriebsfläche	39 411	1,3
	310	Betriebsfläche Abbau- und Bergbau	33 363	1,1
	320	Betriebsfläche Halde	883	0,0
	330	Betriebsfläche Lagerplatz	673	0,0
	340	Betriebsfläche Versorgungsanlage	706	0,0
	350	Betriebsfläche Entsorgungsanlage	1 916	0,1
	360	Betriebsfläche ungenutzt	1 870	0,1
	3	Betriebsfläche, nicht weiter untergliedert	—	—
400		Erholungsfläche	19 728	0,7
	410	Sportfläche	5 117	0,2
	420	Grünanlage	14 031	0,5
	430	Campingplatz	334	0,0
	4	Erholungsfläche, nicht weiter untergliedert	246	0,0
500		Verkehrsfläche	106 804	3,6
	510	Straße	68 870	2,3
	520	Weg	20 055	0,7
	530	Platz	1 457	0,0
	540	Bahngelände	10 996	0,4
	550	Flugplatz	4 462	0,2
	560	Schiffsverkehr	85	0,0
	580	Verkehrsfläche ungenutzt	35	0,0
	590	Verkehrsbegleitfläche	845	0,0
	5	Verkehrsfläche, nicht weiter untergliedert	—	—
600		Landwirtschaftsfläche	1 453 812	49,3
	610	Ackerland	1 054 173	35,8
	620	Grünland	323 846	11,0
	630	Gartenland	22 743	0,8
	640	Weingarten	7	0,0
	650	Moor	115	0,0
	660	Heide	8 188	0,3
	670	Obstanbaufläche	13 234	0,4
	680	Landwirtschaftliche Betriebsfläche	429	0,0
	690	Brachland	31 077	1,1
	6	Landwirtschaftsfläche, nicht weiter untergliedert	—	—

**4 Nutzungsarten der Bodenfläche in den Kreisen Brandenburgs am 31.12.2009  
nach Art der tatsächlichen Nutzung**

AdV- Nutzungsarten- schlüssel	Schlüssel- nummer	Regionale Gliederung — Nutzungsart	Fläche	Anteil an der regionalen Gliederungseinheit
			Hektar	Prozent
700		Waldfläche	1 047 379	35,5
	710	Laubwald	31 844	1,1
	720	Nadelwald	722 011	24,5
	730	Mischwald	255 050	8,7
	740	Gehölz	20 109	0,7
	760	Forstwirtschaftliche Betriebsfläche	840	0,0
	7	Waldfläche, nicht weiter untergliedert	17 525	0,6
800		Wasserfläche	100 261	3,4
	810	Fluss	13 607	0,5
	820	Kanal	2 356	0,1
	830	Hafen	67	0,0
	840	Bach	199	0,0
	850	Graben	15 774	0,5
	860	See	59 382	2,0
	870	Küstengewässer	–	–
	880	Teich, Weiher	5 594	0,2
	890	Sumpf	3 270	0,1
	8	Wasserfläche, nicht weiter untergliedert	12	0,0
900		Flächen anderer Nutzung	45 683	1,5
	910	Übungsgelände	329	0,0
	920	Schutzfläche	2 132	0,1
	930	Historische Anlage	161	0,0
	940	Friedhof	2 186	0,1
	950	Unland	40 873	1,4
	9	Flächen anderer Nutzung, nicht weiter untergliedert	1	0,0
999		Bodenfläche insgesamt	2 948 195	100,0

**5 Gemeinden, Bevölkerung und Bodenfläche in Brandenburg am 31.12.2009  
nach Art der tatsächlichen Nutzung und siedlungsstrukturellen Kreistypen**

Lfd. Nr.	Siedlungsstrukturelle Kreistypen	Gemein- den	Bevölke- rung <sup>1</sup>	Boden- fläche insge- samt  (999)  Hektar	Davon				
					Gebäude- und Freifläche			Betriebsfläche	
					zu- sammen  (100/200)	darunter		zu- sammen  (300)	darunter Abbau- land  (310)
						Wohnen  (130)	Gewerbe, Industrie  (170)		
							Anteil an der Gesamtfläche in Prozent		
1	Agglomerationsräume.....	247	1 727	1 687 319	5,3	2,5	1,0	0,5	0,3
2	Kernstädte im Regionstyp I.....	1	153	18 738	17,2	7,6	3,0	0,6	0,2
3	Hochverdichtete Kreise im Regionstyp I ...	—	—	—	—	—	—	—	—
4	Verdichtete Kreise im Regionstyp I.....	—	—	—	—	—	—	—	—
5	Ländliche Kreise im Regionstyp I.....	246	1 574	1 668 581	5,1	2,4	1,0	0,5	0,3
6	Verstädterte Räume.....	89	473	491 847	4,8	1,9	1,4	6,1	5,7
7	Kernstädte im Regionstyp II.....	1	102	16 428	16,3	7,3	3,4	10,9	10,4
8	Verdichtete Kreise im Regionstyp II.....	—	—	—	—	—	—	—	—
9	Ländliche Kreise im Regionstyp II.....	88	371	475 418	4,4	1,8	1,3	5,9	5,5
10	Ländliche Räume.....	83	322	769 028	3,0	1,0	0,5	0,2	0,1
11	Ländliche Kreise höherer Dichte.....	—	—	—	—	—	—	—	—
12	Ländliche Kreise geringerer Dichte.....	83	322	769 028	3,0	1,0	0,5	0,2	0,1

<sup>1</sup> Stichtag 31.12. des Vorjahres

<sup>2</sup> 100/200, 300 (ohne 310), 400, 500, 940

Davon												Siedlungs- und Verkehrs- fläche <sup>2</sup>	Lfd. Nr.
Erholungsfläche		Verkehrsfläche		Landwirtschaftsfläche			Wald- fläche	Wasser- fläche	Flächen anderer Nutzung				
zu- sammen	darunter	zu- sammen	darunter	zu- sammen	darunter				zu- sammen	darunter			
	Grün- anlage		Straße, Weg, Platz		Moor	Heide				Fried- hof	Unland		
(400)	(420)	(500)	(510-530)	(600)	(650)	(660)	(700)	(800)	(900)	(940)	(950)		
Anteil an der Gesamtfläche in Prozent													
0,8	0,6	3,8	3,2	45,9	0,0	0,3	38,5	3,6	1,6	0,1	1,4	10,1	1
4,7	4,2	7,2	6,0	30,8	–	–	25,0	11,0	3,6	0,3	3,0	29,7	2
–	–	–	–	–	–	–	–	–	–	–	–	–	3
–	–	–	–	–	–	–	–	–	–	–	–	–	4
0,7	0,5	3,8	3,2	46,1	0,0	0,3	38,7	3,5	1,6	0,1	1,4	9,9	5
0,8	0,5	4,0	3,2	41,1	0,0	0,0	38,4	2,4	2,4	0,1	2,2	10,0	6
5,1	4,6	7,7	6,0	30,1	–	–	20,9	1,6	7,3	0,3	6,0	29,9	7
–	–	–	–	–	–	–	–	–	–	–	–	–	8
0,6	0,4	3,9	3,1	41,5	0,0	0,0	39,1	2,4	2,2	0,1	2,1	9,4	9
0,4	0,3	2,9	2,6	62,0	0,0	0,3	27,0	3,6	0,9	0,1	0,8	6,4	10
–	–	–	–	–	–	–	–	–	–	–	–	–	11
0,4	0,3	2,9	2,6	62,0	0,0	0,3	27,0	3,6	0,9	0,1	0,8	6,4	12

**6 Gemeinden, Bevölkerung und Bodenfläche in Brandenburg am 31.12.2008 und am 31.12.2009  
nach Art der tatsächlichen Nutzung und Gemeindegrößenklassen**

Lfd. Nr.	Gemeinden mit ... bis unter ... Einwohner	Jahr <sup>1</sup>	Gemein- den	Bevölke- rung <sup>2</sup>	Boden- fläche insgesamt  (999)  Hektar	Davon				
						Gebäude- und Freifläche			Betriebsfläche	
						zu- sammen  (100/200)	darunter		zu- sammen  (300)	darunter Abbau- land (310)
							Wohnen (130)	Gewerbe, Industrie (170)		
Anteil an der Gesamtfläche in Prozent										
1	unter 2 000	2008	222	218	770 443	2,5	1,0	0,4	0,9	0,8
2		2009	221	215	768 250	2,5	1,0	0,4	0,9	0,8
3	2 000 - 5 000	2008	72	244	685 125	3,0	1,1	0,5	0,4	0,3
4		2009	74	251	732 268	2,9	1,1	0,5	0,4	0,3
5	5 000 - 10 000	2008	55	420	665 294	4,1	1,7	0,7	1,0	0,7
6		2009	52	397	612 433	4,3	1,9	0,8	1,1	0,8
7	10 000 - 20 000	2008	43	586	503 151	5,9	2,7	1,2	2,0	1,6
8		2009	44	595	511 144	5,9	2,8	1,2	1,9	1,6
9	20 000 - 50 000	2008	24	678	251 264	11,1	4,8	3,0	4,5	3,9
10		2009	24	675	251 270	11,1	5,0	3,0	4,3	3,9
11	50 000 - 100 000	2008	2	135	37 660	12,3	4,3	3,1	0,9	0,2
12		2009	2	134	37 663	12,2	4,4	3,2	0,9	0,2
13	100 000 - 200 000	2008	2	254	35 165	17,2	7,3	3,3	5,4	5,0
14		2009	2	255	35 166	16,8	7,5	3,2	5,4	5,0
15	200 000 - 500 000	2008	—	—	—	—	—	—	—	—
16		2009	—	—	—	—	—	—	—	—
17	500 000 und mehr	2008	—	—	—	—	—	—	—	—
18		2009	—	—	—	—	—	—	—	—

1 Stichtag 31.12. des jeweiligen Jahres

2 Stichtag 31.12. des Vorjahres

3 100/200, 300 (ohne 310), 400, 500, 940

Davon												Siedlungs- und Verkehrs- fläche <sup>3</sup>	Lfd. Nr.
Erholungsfläche		Verkehrsfläche		Landwirtschaftsfläche			Wald- fläche	Wasser- fläche	Flächen anderer Nutzung				
zu- sammen	darunter	zu- sammen	darunter	zu- sammen	darunter				zu- sammen	darunter			
	Grün- anlage		Straße, Weg, Platz		Moor	Heide				Fried- hof	Unland		
(400)	(420)	(500)	(510-530)	(600)	(650)	(660)	(700)	(800)	(900)	(940)	(950)		
Anteil an der Gesamtfläche in Prozent													
0,3	0,2	3,0	2,7	53,2	0,0	0,0	35,8	2,9	1,4	0,0	0,9	5,9	1
0,3	0,3	3,0	2,7	53,4	0,0	0,2	35,9	2,9	1,1	0,0	0,9	6,0	2
0,3	0,2	3,1	2,7	52,4	0,0	0,0	36,3	3,1	1,4	0,1	1,2	6,5	3
0,4	0,3	3,1	2,6	52,4	0,0	0,0	36,5	3,1	1,3	0,0	1,2	6,4	4
0,5	0,3	3,5	2,9	49,7	0,0	0,5	36,1	3,4	1,6	0,1	1,4	8,5	5
0,6	0,4	3,6	3,0	49,9	0,0	0,7	35,6	3,3	1,6	0,1	1,5	8,8	6
0,8	0,5	4,1	3,4	47,1	0,0	0,1	35,2	2,7	2,2	0,1	1,8	11,3	7
1,0	0,6	4,2	3,5	46,4	0,0	0,4	35,6	2,9	2,1	0,1	1,9	11,5	8
1,1	0,8	5,2	4,2	36,8	0,0	0,2	34,0	5,3	2,1	0,1	1,6	18,0	9
1,3	0,9	5,2	4,2	36,9	0,0	0,3	34,2	5,2	1,9	0,1	1,7	18,1	10
3,0	2,6	6,5	4,5	35,5	–	–	27,6	12,5	1,6	0,2	1,1	22,7	11
3,1	2,7	6,5	4,5	35,4	–	–	27,8	12,5	1,5	0,2	1,1	22,8	12
4,5	4,2	7,4	6,0	30,5	–	–	22,8	6,7	5,4	0,3	3,0	29,8	13
4,9	4,3	7,4	6,0	30,5	–	–	23,1	6,6	5,3	0,3	4,4	29,8	14
–	–	–	–	–	–	–	–	–	–	–	–	–	15
–	–	–	–	–	–	–	–	–	–	–	–	–	16
–	–	–	–	–	–	–	–	–	–	–	–	–	17
–	–	–	–	–	–	–	–	–	–	–	–	–	18

## Das Amt für Statistik Berlin-Brandenburg

Das Amt für Statistik Berlin-Brandenburg ist für beide Länder die zentrale Dienstleistungseinrichtung auf dem Gebiet der amtlichen Statistik. Das Amt erbringt Serviceleistungen im Bereich Information und Analyse für die breite Öffentlichkeit, für alle gesellschaftlichen Gruppen sowie für Kunden aus Verwaltung und Politik, Wirtschaft und Wissenschaft. Kerngeschäft des Amtes ist die Durchführung der gesetzlich angeordneten amtlichen Statistiken für Berlin und Brandenburg. Das Amt erhebt die Daten, bereitet sie auf, interpretiert und analysiert sie und veröffentlicht die Ergebnisse. Die Grundversorgung aller Nutzer mit statistischen Informationen erfolgt unentgeltlich, im Wesentlichen über das Internet und den Informationsservice. Daneben werden nachfrage- und zielgruppenorientierte Standardauswertungen zu Festpreisen angeboten. Kundenspezifische Aufbereitung / Beratung zu kostendeckenden Preisen ergänzt das Spektrum der Informationsbereitstellung.

### Amtliche Statistik im Verbund

Die Statistiken werden bundesweit nach einheitlichen Konzepten, Methoden und Verfahren arbeitsteilig erstellt. Die statistischen Ämter der Länder sind dabei grundsätzlich für die Durchführung der Erhebungen, für die Aufbereitung und Veröffentlichung der Länderergebnisse zuständig. Durch diese Kooperation in einem „Statistikverbund“ entstehen für alle Länder vergleichbare und zu einem Bundesergebnis zusammenführbare Erhebungsergebnisse.

## Produkte und Dienstleistungen

### Informationsservice

[info@statistik-bbb.de](mailto:info@statistik-bbb.de)  
mit statistischen Informationen für jedermann und Beratung sowie maßgeschneiderte Aufbereitungen von Daten über Berlin und Brandenburg.  
Auskunft, Beratung, Pressedienst sowie Fachbibliotheken in Potsdam und Berlin.

#### Standort Potsdam

Dortustraße 46, 14467 Potsdam  
Tel. 0331 39 - 444  
Fax 0331 39 - 418  
Mo – Do 9 – 15 Uhr, Fr 9 – 14 Uhr

#### Bibliothek

Tel. 0331 39 - 843  
Fax 0331 39 - 418  
Mo – Do 10.30 – 15 Uhr, Fr 9.30 – 14 Uhr

#### Standort Berlin

Alt-Friedrichsfelde 60, 10315 Berlin

#### Bibliothek

Tel. 030 9021 - 3540  
Mo – Do 9 – 15 Uhr, Fr 9 – 14 Uhr

### Internet-Angebot

[www.statistik-berlin-brandenburg.de](http://www.statistik-berlin-brandenburg.de)  
mit aktuellen Daten, Pressemitteilungen, Statistischen Berichten zum kostenlosen Herunterladen, regionalstatistischen Informationen, Wahlstatistiken und -analysen sowie einem Überblick über das gesamte Leistungsspektrum des Amtes.

### Statistische Jahrbücher

mit einer Vielzahl von Tabellen aus nahezu allen Arbeitsgebieten der amtlichen Statistik.

### Statistische Berichte

mit Ergebnissen der einzelnen Statistiken in Tabellen in tiefer sachlicher Gliederung und Grafiken zur Veranschaulichung von Entwicklungen und Strukturen.

Mit dieser Reihe werden die bisherigen Veröffentlichungen Statistischer Berichte aus dem Landesbetrieb für Datenverarbeitung und Statistik Land Brandenburg sowie dem Statistischen Landesamt Berlin fortgesetzt.

## Datenangebot aus dem Sachgebiet

### Informationen zu dieser Veröffentlichung

Referat 35 B  
Tel. 030 9021-3050  
Fax 030 9021-3041  
[birger.schmidt@statistik-bbb.de](mailto:birger.schmidt@statistik-bbb.de)

### Weitere Veröffentlichungen zum Thema

Statistische Berichte:

- Siedlungs- und Verkehrsfläche  
AV 5