

Statistischer Bericht

A V 3 – j / 16

└ Flächenerhebung nach Art
der tatsächlichen Nutzung
im **Land Brandenburg**
2016

Impressum

Statistischer Bericht
A V 3 – j / 16

Erscheinungsfolge: jährlich
Erschienen im **September 2017**

Herausgeber

Amt für Statistik Berlin-Brandenburg
Behlertstraße 3a
14467 Potsdam
info@statistik-bbb.de
www.statistik-berlin-brandenburg.de

Tel. 0331 8173 - 1777
Fax 030 9028 - 4091

Zeichenerklärung

- 0 weniger als die Hälfte von 1
in der letzten besetzten Stelle,
jedoch mehr als nichts
- nichts vorhanden
- ... Angabe fällt später an
- () Aussagewert ist eingeschränkt
- / Zahlenwert nicht sicher genug
- Zahlenwert unbekannt oder
geheim zu halten
- x Tabellenfach gesperrt
- p vorläufige Zahl
- r berichtigte Zahl
- s geschätzte Zahl

Amt für Statistik Berlin-Brandenburg,
Potsdam, 2017



*Dieses Werk ist unter einer Creative Commons Lizenz
vom Typ Namensnennung 3.0 Deutschland zugänglich.
Um eine Kopie dieser Lizenz einzusehen, konsultieren Sie
<http://creativecommons.org/licenses/by/3.0/de/>*

Inhaltsverzeichnis

Seite

[Metadaten zu dieser Statistik
\(externer Link\)](#)

Grafiken

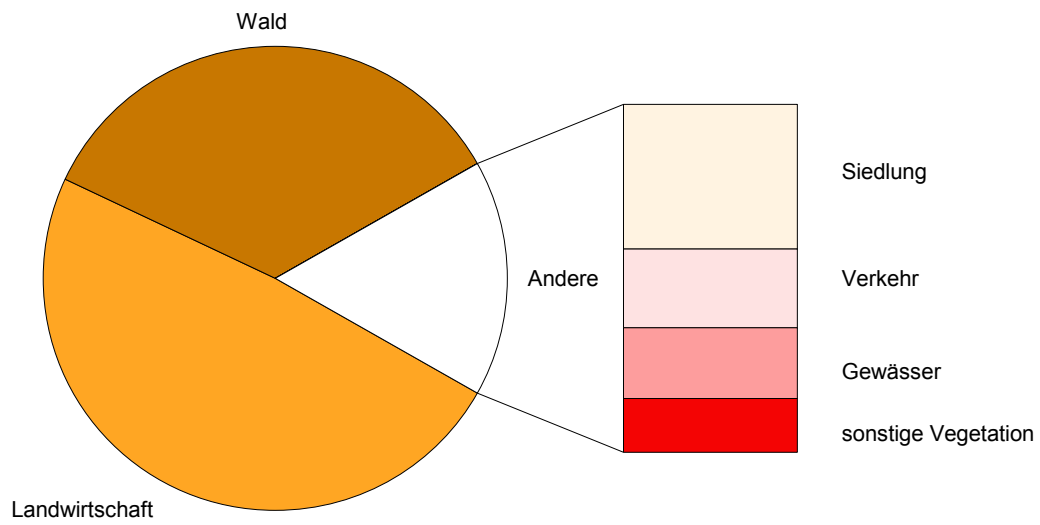
1 Aufteilung der Bodenfläche am 31.12.2016 nach der Nutzungsart.....	5
2 Anteil der Fläche für Siedlung an der Boden- fläche der Verwaltungsbezirke am 31.12.2016.....	6
3 Anteil der Fläche für Landwirtschaft an der Boden- fläche der Verwaltungsbezirke am 31.12.2016.....	7
4 Anteil der Fläche für Wald an der Bodenfläche der Verwaltungsbezirke am 31.12.2016.....	8
5 Anteil der Fläche für Gewässer an der Bodenfläche der Verwaltungsbezirke am 31.12.2016.....	9
6 Anteil der Siedlungs- und Verkehrsfläche an der Bodenfläche der Verwaltungsbezirke am 31.12.2016.....	10

Tabellen

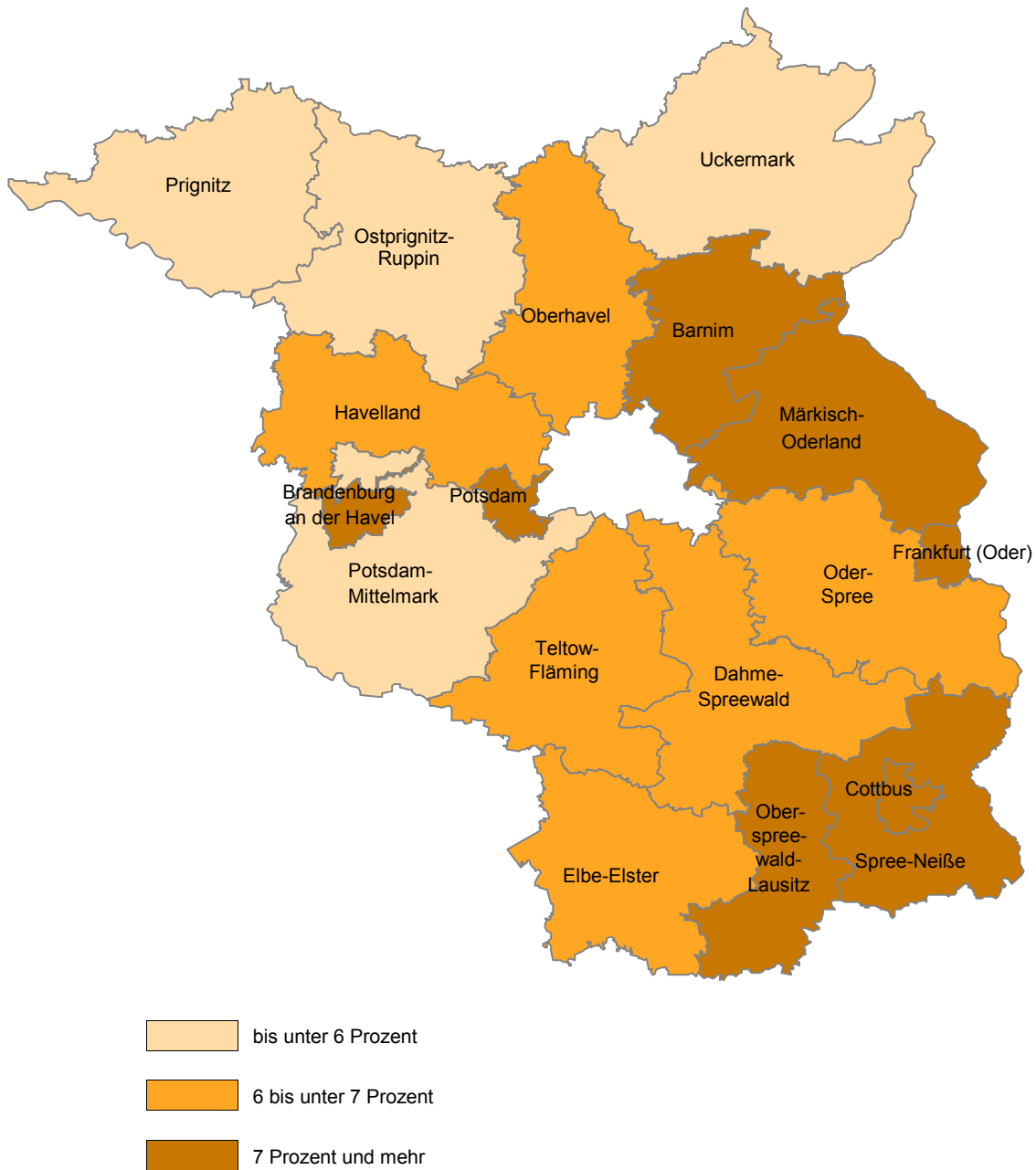
1 Bodenfläche in Brandenburg am 31.12.2016 nach Nutzungsart und regionaler Gliederung (1.1).....	11
2 Anteile der Nutzungsarten an der Bodenfläche in Brandenburg am 31.12.2016 nach regionaler Gliederung (1.2).....	19
3 Gemeinden, Bevölkerung und Bodenfläche in Brandenburg am 31.12.2016 nach Nutzungsart, siedlungsstrukturellen Kreistypen und Gemeindegrößenklassen (1.4).....	27
4 Fläche für Siedlung in Brandenburg am 31.12.2016 nach Nutzungsart und regionaler Gliederung (2.1)....	28
5 Anteile der Fläche für Siedlung in Brandenburg am 31.12.2016 nach Nutzungsart und regionaler Gliederung (2.2).....	46
6 Gemeinden, Bevölkerung und Fläche für Siedlung in Brandenburg am 31.12.2016 nach Nutzungsart, siedlungsstrukturellen Kreistypen und Gemeindegrößenklassen (2.4).....	64
7 Fläche für Verkehr in Brandenburg am 31.12.2016 nach Nutzungsart und regionaler Gliederung (3.1)....	66
8 Anteile der Fläche für Verkehr in Brandenburg am 31.12.2016 nach Nutzungsart und regionaler Gliederung (3.2).....	74

9 Gemeinden, Bevölkerung und Fläche für Verkehr in Brandenburg am 31.12.2016 nach Nutzungsart, siedlungsstrukturellen Kreistypen und Gemeindegrößenklassen (3.4).....	82
10 Fläche für Vegetation in Brandenburg am 31.12.2016 nach Nutzungsart und regionaler Gliederung (4.1)....	84
11 Anteile der Fläche für Vegetation in Brandenburg am 31.12.2016 nach Nutzungsart und regionaler Gliederung (4.2).....	93
12 Gemeinden, Bevölkerung und Fläche für Vegetation in Brandenburg am 31.12.2016 nach Nutzungsart, siedlungsstrukturellen Kreistypen und Gemeindegrößenklassen (4.4).....	102
13 Fläche für Gewässer in Brandenburg am 31.12.2016 nach Nutzungsart und regionaler Gliederung (5.1)....	104
14 Anteile der Fläche für Gewässer in Brandenburg am 31.12.2016 nach Nutzungsart und regionaler Gliederung (5.2).....	112
15 Gemeinden, Bevölkerung und Fläche für Gewässer in Brandenburg am 31.12.2016 nach Nutzungsart, siedlungsstrukturellen Kreistypen und Gemeindegrößenklassen (5.4).....	120
16 Fläche für Siedlung und Verkehr (zur Berechnung des Nachhaltigkeitsindikators "Anstieg der Siedlungs- und Verkehrsfläche") in Brandenburg am 31.12.2016 nach Nutzungsart und regionaler Gliederung (6.1)....	122
17 Anteile der Fläche für Siedlung und Verkehr (zur Berechnung des Nachhaltigkeitsindikators "Anstieg der Siedlungs- und Verkehrsfläche") in Brandenburg am 31.12.2016 nach Nutzungsart und regionaler Gliederung (6.2).....	131
18 Gemeinden, Bevölkerung und Fläche für Siedlung und Verkehr (zur Berechnung des Nachhaltigkeits- indikators "Anstieg der Siedlungs- und Verkehrs- fläche") in Brandenburg am 31.12.2016 nach Nutzungsart, siedlungsstrukturellen Kreistypen und Gemeindegrößenklassen (6.4).....	140

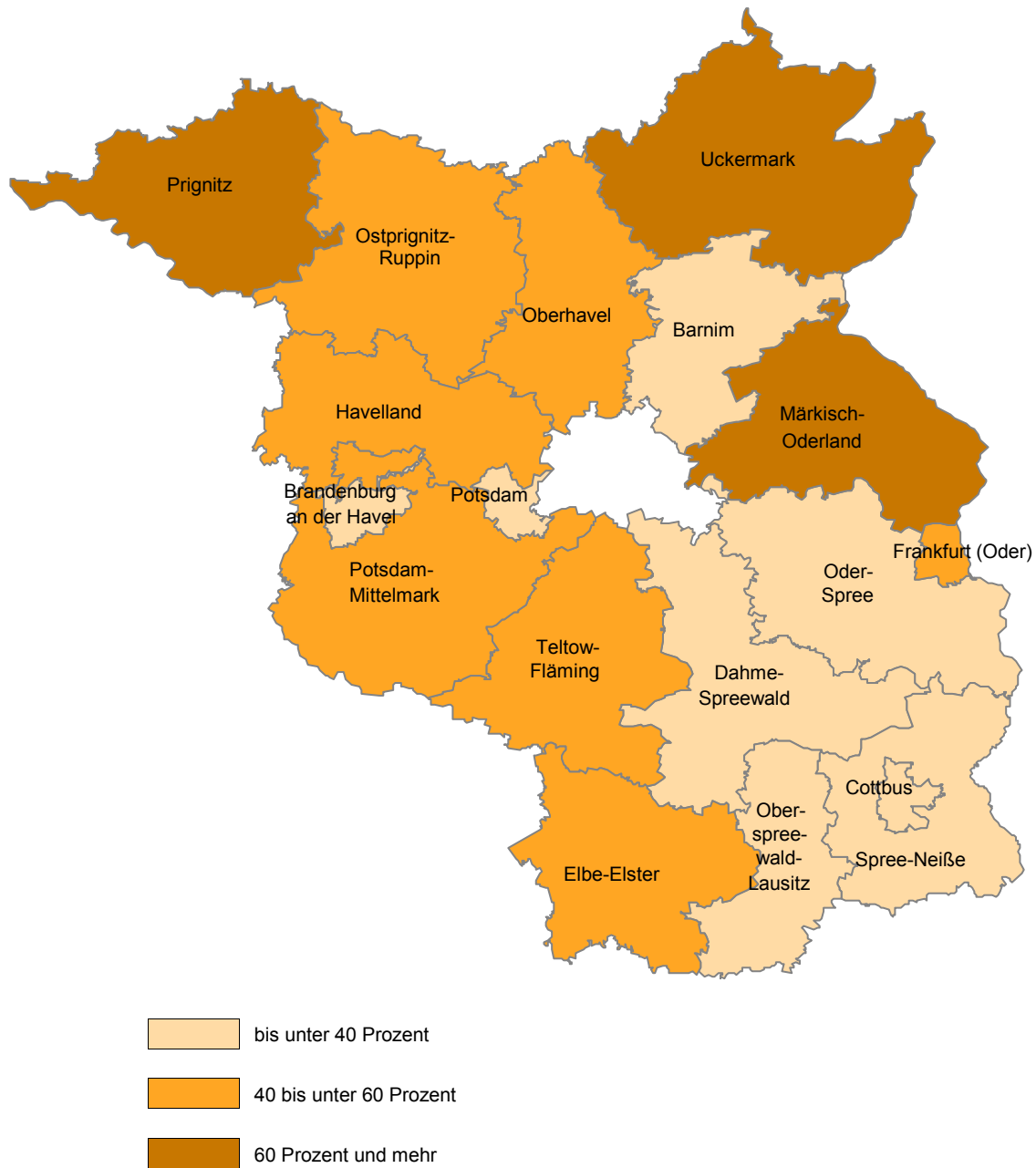
1 Aufteilung der Bodenfläche am 31.12.2016 nach der Nutzungsart



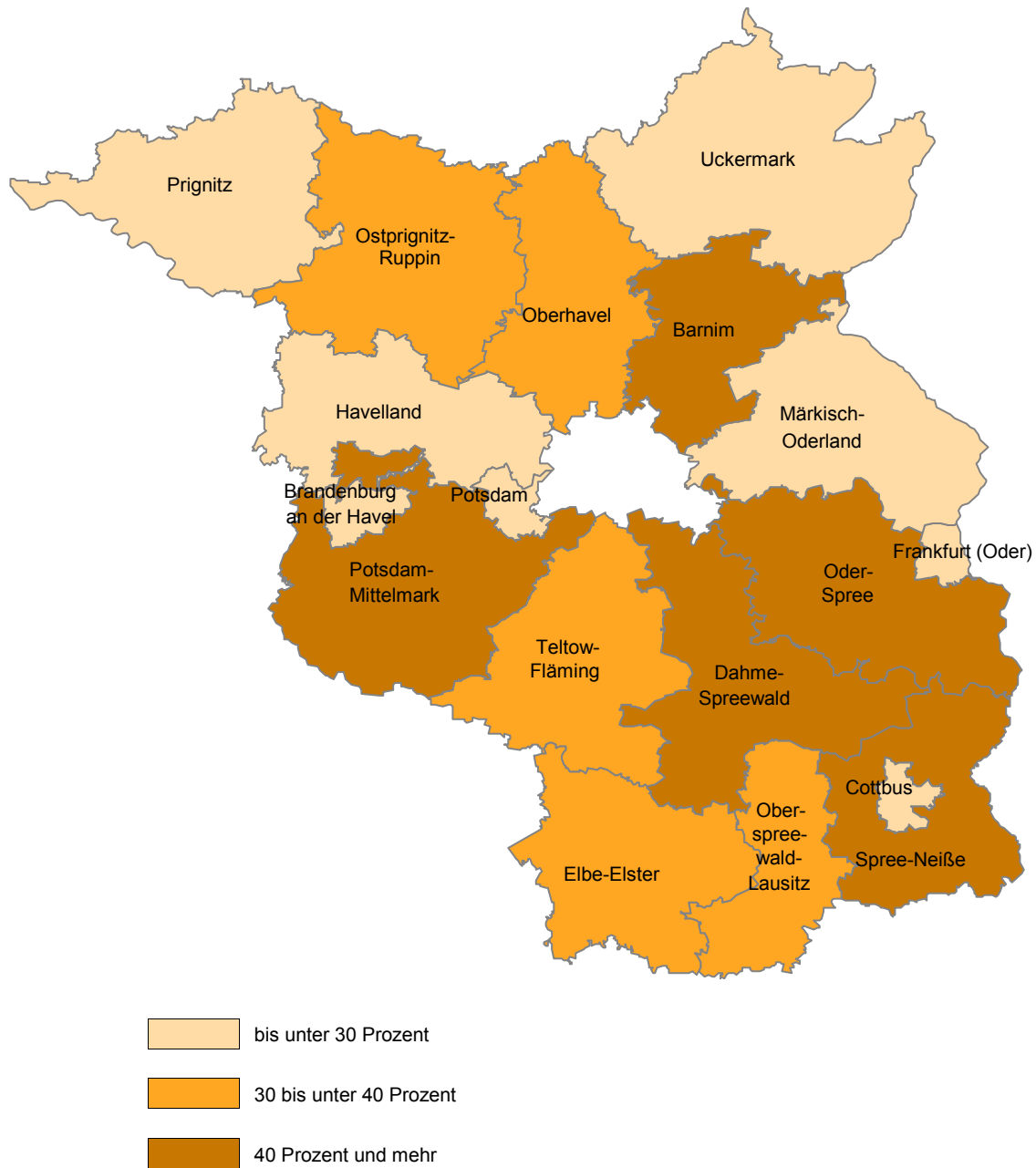
2 Anteil der Fläche für Siedlung an der Bodenfläche der Verwaltungsbezirke am 31.12.2016



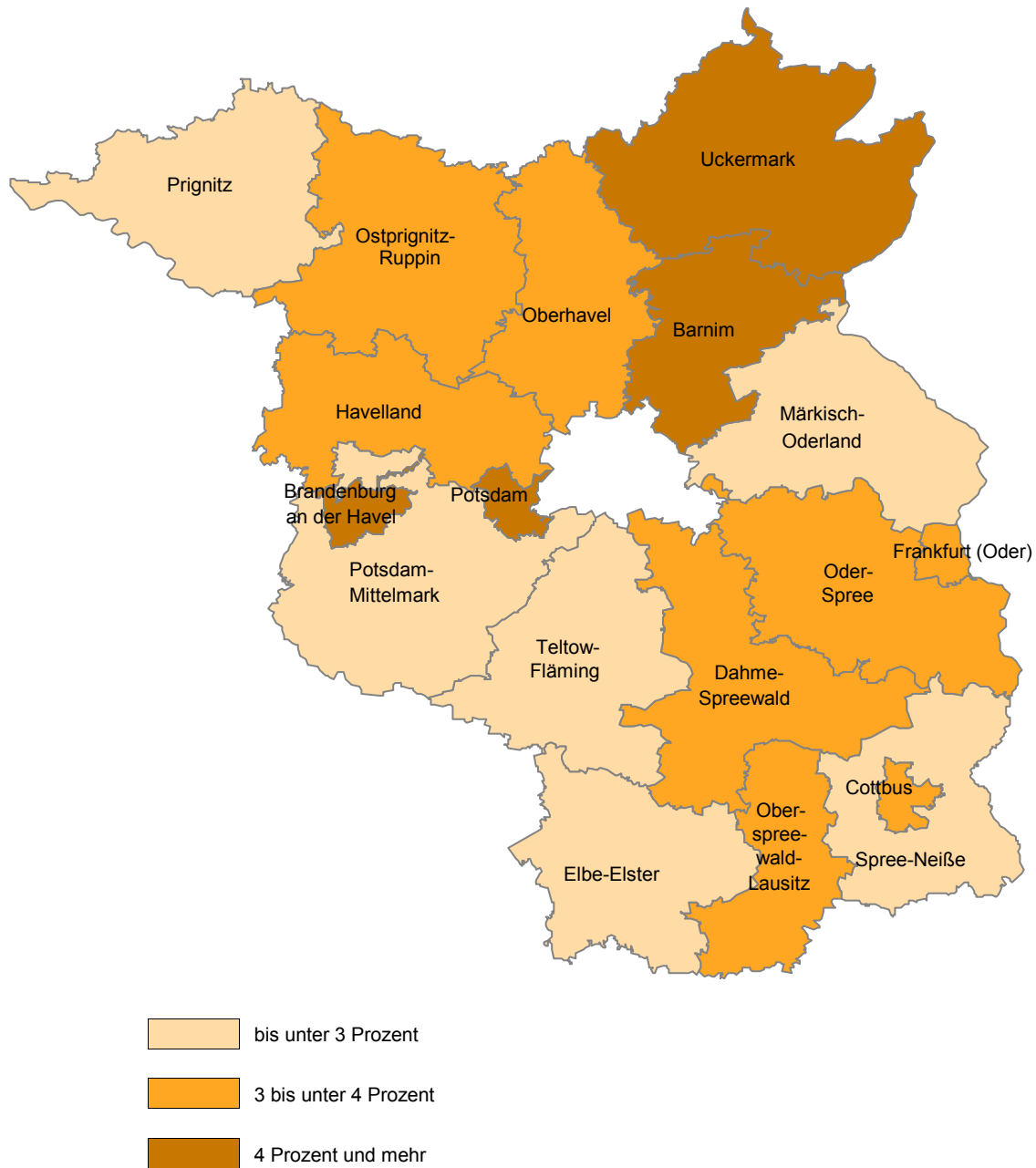
3 Anteil der Fläche für Landwirtschaft an der Bodenfläche der Verwaltungsbezirke am 31.12.2016



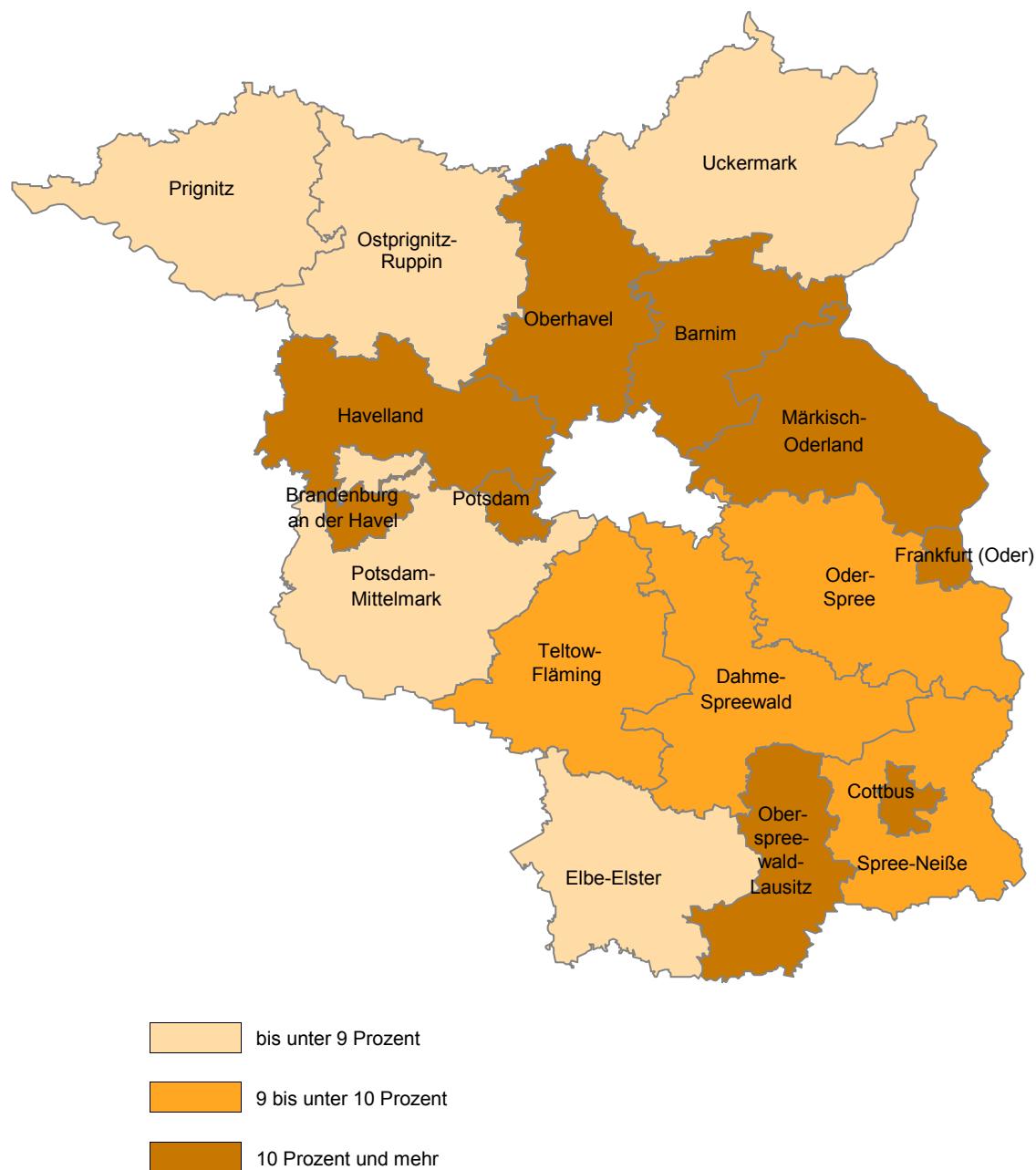
4 Anteil der Fläche für Wald an der Bodenfläche der Verwaltungsbezirke am 31.12.2016



5 Anteil der Fläche für Gewässer an der Bodenfläche der Verwaltungsbezirke am 31.12.2016



6 Anteil der Siedlungs- und Verkehrsfläche¹ an der Bodenfläche der Verwaltungsbezirke am 31.12.2016



¹ Die hier nachgewiesene "Siedlungs- und Verkehrsfläche" dient der Berechnung des Nachhaltigkeitsindikators "Anstieg der Siedlungs- und Verkehrsfläche".

1 Bodenfläche in Brandenburg am 31.12.2016 nach Nutzungsart und regionaler Gliederung (1.1)

Schlüssel- nummer	Kreisfreie Stadt Landkreis Gemeinde	Bodenfläche insgesamt	Davon			
			Siedlung	Verkehr	Vegetation	Gewässer
			(10000)	(20000)	(30000)	(40000)
Hektar						
12051000	Brandenburg an der Havel.....	22 972	3 744	1 385	13 934	3 907
12052000	Cottbus.....	16 562	5 244	1 305	9 454	559
12053000	Frankfurt (Oder).....	14 785	2 514	1 070	10 671	530
12054000	Potsdam.....	18 826	4 349	1 411	11 008	2 057
12060000	Barnim.....	147 967	10 728	5 807	124 279	7 153
12060005	Ahrensfelde.....	5 794	961	319	4 428	87
12060012	Althüttendorf.....	1 879	67	96	1 638	78
12060020	Bernau bei Berlin.....	10 417	1 459	588	8 293	78
12060024	Biesenthal.....	6 092	372	211	5 218	291
12060034	Breydin.....	3 527	73	78	3 358	17
12060036	Britz.....	1 550	145	86	1 285	35
12060045	Chorin.....	12 206	294	330	10 041	1 542
12060052	Eberswalde.....	9 364	1 668	567	6 809	319
12060068	Friedrichswalde.....	4 507	70	120	3 949	368
12060092	Hohenfinow.....	2 184	51	67	2 044	22
12060100	Joachimsthal.....	12 173	296	278	9 834	1 766
12060128	Liepe.....	1 085	52	33	903	98
12060149	Lunow-Stolzenhagen.....	3 391	195	95	2 830	271
12060154	Marienwerder.....	4 032	210	145	3 504	173
12060161	Melchow.....	1 662	57	43	1 542	20
12060172	Niederfinow.....	1 329	53	61	1 126	88
12060176	Oderberg.....	3 612	136	108	3 164	203
12060181	Panketal.....	2 585	804	277	1 489	14
12060185	Parsteinsee.....	1 706	53	37	1 584	32
12060192	Rüdnitz.....	1 392	112	60	1 210	10
12060198	Schorfheide.....	23 820	1 250	809	21 068	694
12060250	Sydower Fließ.....	3 239	101	71	3 061	5
12060269	Wandlitz.....	16 284	1 368	708	13 454	754
12060280	Werneuchen.....	11 701	816	557	10 167	161
12060296	Ziethen.....	2 436	64	64	2 280	28
12061000	Dahme-Spreewald	227 449	14 619	9 710	194 215	8 905
12061005	Alt Zauche-Wußwerk.....	3 331	73	71	3 117	69
12061017	Bersteland.....	2 953	108	121	2 695	29
12061020	Bestensee.....	3 804	536	174	2 566	528
12061061	Byhleguhre-Byhlen.....	3 581	82	129	3 168	201
12061097	Drahnsdorf.....	2 694	83	94	2 495	22
12061112	Eichwalde.....	279	208	59	8	5
12061164	Golßen.....	6 368	299	234	5 672	163
12061192	Groß Köris.....	6 902	315	210	5 888	489
12061216	Halbe.....	7 801	309	253	7 127	112
12061217	Heidesee.....	13 567	847	403	11 039	1 278
12061219	Heideblick.....	16 657	606	536	15 391	124
12061224	Jamlitz.....	4 344	63	153	3 977	152
12061244	Kasel-Golzig.....	3 435	107	109	3 196	23
12061260	Königs Wusterhausen.....	9 604	1 933	633	6 195	843
12061265	Krausnick-Groß Wasserburg.....	5 479	100	128	5 164	87
12061308	Lieberose.....	7 303	139	210	6 845	109
12061316	Lübben (Spreewald).....	12 085	752	466	10 530	336
12061320	Luckau.....	20 743	3 096	659	16 732	256
12061328	Märkisch Buchholz.....	2 486	88	68	2 062	267
12061329	Märkische Heide.....	21 155	633	644	19 187	692
12061332	Mittenwalde.....	9 912	902	507	8 132	371
12061344	Münchehofe.....	6 232	71	154	5 955	51
12061352	Neu Zauche.....	3 903	125	114	3 575	90
12061405	Rietzneuendorf-Staakow.....	2 810	74	125	2 589	22
12061428	Schlepzig.....	3 066	67	72	2 697	229
12061433	Schönefeld.....	8 162	719	2 001	5 377	66

1 Bodenfläche in Brandenburg am 31.12.2016 nach Nutzungsart und regionaler Gliederung (1.1)

Schlüssel- nummer	Kreisfreie Stadt Landkreis Gemeinde	Bodenfläche insgesamt	Davon			
			Siedlung	Verkehr	Vegetation	Gewässer
			(10000)	(20000)	(30000)	(40000)
Hektar						
12061435	Schönwald.....	4 493	110	195	4 162	26
12061444	Schulzendorf.....	910	380	91	428	11
12061448	Schwerin.....	672	80	38	426	127
12061450	Schwielochsee.....	13 140	319	318	11 170	1 333
12061470	Spreewaldheide.....	3 616	67	88	3 399	61
12061471	Steinreich.....	4 196	61	117	4 010	8
12061476	Straupitz.....	2 171	86	81	1 943	62
12061492	Teupitz.....	4 815	263	125	3 988	440
12061510	Unterspreewald.....	2 601	93	84	2 358	66
12061540	Wildau.....	910	376	129	380	26
12061572	Zeuthen.....	1 268	447	116	571	134
12062000	Elbe-Elster	189 957	12 231	6 830	167 749	3 147
12062024	Bad Liebenwerda.....	13 888	802	511	12 224	352
12062088	Crinitz.....	2 195	148	92	1 946	10
12062092	Doberlug-Kirchhain.....	15 036	802	505	13 554	175
12062124	Elsterwerda.....	4 058	566	229	3 194	68
12062128	Falkenberg/Elster.....	8 216	500	392	7 187	137
12062134	Fichtwald.....	3 176	94	91	2 965	26
12062140	Finsterwalde.....	7 721	2 050	342	5 306	22
12062177	Gorden-Staupitz.....	2 851	71	78	2 626	76
12062196	Gröden.....	2 214	134	88	1 933	58
12062208	Großthiemig.....	2 010	107	72	1 793	38
12062219	Heideland.....	3 174	49	78	3 002	45
12062224	Herzberg (Elster).....	14 900	709	516	13 416	259
12062232	Hirschfeld.....	2 046	95	73	1 816	62
12062237	Hohenbucko.....	4 304	77	101	4 114	12
12062240	Hohenleipisch.....	3 505	181	117	3 073	135
12062282	Kremitzaue.....	2 359	94	78	2 154	33
12062289	Lebusa.....	3 379	86	88	3 146	59
12062293	Lichterfeld-Schacksdorf.....	4 098	1 228	112	2 750	8
12062333	Massen-Niederlausitz.....	7 608	305	280	6 986	37
12062336	Merzdorf.....	1 278	49	35	1 174	20
12062341	Mühlberg/Elbe.....	8 920	853	276	7 628	162
12062372	Plessa.....	5 274	290	182	4 621	181
12062410	Röderland.....	4 620	465	162	3 916	78
12062417	Rückersdorf.....	2 471	161	81	2 162	67
12062425	Sallgast.....	4 223	403	138	3 625	56
12062440	Schilda.....	869	37	21	805	6
12062445	Schlieben.....	7 865	229	217	7 343	75
12062453	Schönborn.....	3 883	181	108	3 466	128
12062461	Schönnewalde.....	15 618	422	758	14 294	144
12062464	Schraden.....	1 649	44	67	1 513	26
12062469	Sonnenwalde.....	11 929	378	400	10 976	175
12062492	Tröbitz.....	1 059	86	44	796	133
12062500	Uebigau-Wahrenbrück.....	13 561	535	495	12 248	283
12063000	Havelland	172 730	11 069	6 862	149 442	5 356
12063036	Brieselang.....	4 434	679	333	3 312	109
12063056	Dallgow-Döberitz.....	6 653	508	281	5 839	26
12063080	Falkensee.....	4 327	1 618	428	2 182	99
12063088	Friesack.....	8 401	265	259	7 774	104
12063094	Gollenberg.....	3 051	63	147	2 808	33
12063112	Großderschau.....	2 015	59	57	1 838	60
12063134	Havelaue.....	7 481	159	146	6 330	846
12063142	Wiesenaue.....	4 694	114	144	4 384	53
12063148	Ketzin/Havel.....	9 363	858	265	7 168	1 072
12063161	Kleßen-Görne.....	4 219	58	93	3 906	162
12063165	Kotzen.....	4 287	107	125	3 953	101

1 Bodenfläche in Brandenburg am 31.12.2016 nach Nutzungsart und regionaler Gliederung (1.1)

Schlüssel- nummer	Kreisfreie Stadt Landkreis Gemeinde	Bodenfläche insgesamt	Davon			
			Siedlung	Verkehr	Vegetation	Gewässer
			(10000)	(20000)	(30000)	(40000)
Hektar						
12063186	Märkisch Luch.....	7 153	173	244	6 653	83
12063189	Milower Land.....	16 132	514	554	14 647	417
12063202	Mühlenberge.....	3 962	93	114	3 692	63
12063208	Nauen.....	26 814	1 500	1 080	23 886	348
12063212	Nennhausen.....	8 969	247	279	8 332	110
12063228	Paulinenaue.....	3 160	138	126	2 858	39
12063240	Pessin.....	2 040	60	52	1 902	26
12063244	Premnitz.....	4 627	641	197	3 656	133
12063252	Rathenow.....	11 310	1 209	539	9 150	411
12063256	Retzow.....	1 484	50	34	1 390	11
12063260	Rhinow.....	3 166	157	103	2 863	43
12063273	Schönwalde-Glien.....	9 735	722	429	8 427	157
12063274	Seeblick.....	4 841	115	136	3 989	601
12063293	Stechow-Ferchesar.....	5 122	163	173	4 647	139
12063357	Wustermark.....	5 289	801	522	3 857	109
12064000	Märkisch-Oderland	215 865	17 012	7 752	185 333	5 769
12064009	Alt Tucheband.....	3 051	160	85	2 775	31
12064029	Altlandsberg.....	10 660	893	343	9 326	98
12064044	Bad Freienwalde (Oder).....	13 111	1 156	480	10 959	516
12064053	Beiersdorf-Freudenberg.....	2 535	83	53	2 396	3
12064057	Bleyen-Genschmar.....	2 968	108	46	2 554	260
12064061	Bliesdorf.....	3 497	185	108	3 162	41
12064084	Buckow (Märkische Schweiz).....	1 442	154	62	1 036	190
12064125	Falkenberg.....	5 960	270	152	5 433	105
12064128	Falkenhagen (Mark).....	2 723	168	78	2 319	157
12064130	Fichtenhöhe.....	2 291	71	52	2 145	24
12064136	Fredersdorf-Vogelsdorf.....	1 642	749	216	656	21
12064153	Garzau-Garzin.....	2 610	96	89	2 374	51
12064172	Golzow.....	1 743	111	58	1 560	14
12064190	Gusow-Platkow.....	3 804	234	108	3 352	111
12064205	Heckelberg-Brunow.....	3 577	117	63	3 380	17
12064222	Höhenland.....	5 394	156	119	5 076	43
12064227	Hoppegarten.....	3 198	1 052	259	1 831	56
12064266	Küstriner Vorland.....	4 653	361	172	3 917	203
12064268	Lebus.....	5 429	332	195	4 715	187
12064274	Letschin.....	14 221	737	318	12 679	487
12064288	Lietzen.....	2 926	84	73	2 616	152
12064290	Lindendorf.....	4 013	173	105	3 685	51
12064303	Märkische Höhe.....	3 426	104	69	3 176	77
12064317	Müncheberg.....	15 229	913	542	13 445	329
12064336	Neuenhagen bei Berlin.....	1 961	894	248	810	9
12064340	Neuhardenberg.....	7 813	350	512	6 495	456
12064349	Neulewin.....	4 100	181	77	3 724	118
12064365	Neutrebbin.....	3 676	225	101	3 315	34
12064370	Oberbarnim.....	5 272	207	154	4 880	31
12064371	Oderaue.....	6 591	302	158	5 888	243
12064380	Petershagen/Eggersdorf.....	1 763	793	176	779	15
12064388	Podelzig.....	2 526	112	83	2 314	17
12064393	Prötzel.....	8 610	216	196	8 088	111
12064408	Rehfelde.....	4 651	452	184	3 987	28
12064417	Reichenow-Möglin.....	2 282	95	60	2 095	32
12064420	Reitwein.....	2 402	65	66	2 160	111
12064428	Rüdersdorf bei Berlin.....	7 039	1 529	376	4 727	406
12064448	Seelow.....	4 273	446	209	3 568	50
12064472	Strausberg.....	6 795	1 198	465	4 766	366
12064480	Treplin.....	1 135	47	38	1 046	4
12064482	Vierlinden.....	6 974	270	244	6 356	105
12064484	Waldsiedersdorf.....	1 557	128	62	1 248	119

1 Bodenfläche in Brandenburg am 31.12.2016 nach Nutzungsart und regionaler Gliederung (1.1)

Schlüssel- nummer	Kreisfreie Stadt Landkreis Gemeinde	Bodenfläche insgesamt	Davon			
			Siedlung	Verkehr	Vegetation	Gewässer
			(10000)	(20000)	(30000)	(40000)
Hektar						
12064512	Wriezen.....	9 515	748	345	8 323	98
12064538	Zechin.....	2 785	130	55	2 567	33
12064539	Zeschdorf.....	4 044	154	99	3 631	160
12065000	Oberhavel	180 818	12 503	6 960	154 677	6 679
12065036	Birkenwerder.....	1 812	377	141	1 271	23
12065084	Fürstenberg/Havel.....	21 385	655	545	18 587	1 599
12065096	Glienicke/Nordbahn.....	461	299	71	88	3
12065100	Gransee.....	12 168	500	370	10 786	512
12065117	Großwoltersdorf.....	5 266	100	149	4 965	52
12065136	Hennigsdorf.....	3 147	810	232	1 910	196
12065144	Hohen Neuendorf.....	4 856	1 007	433	3 362	54
12065165	Kremmen.....	20 955	661	744	19 207	343
12065180	Leegebruch.....	645	201	51	383	10
12065193	Liebenwalde.....	14 217	517	404	12 823	474
12065198	Löwenberger Land.....	24 544	849	794	22 388	513
12065225	Mühlenbecker Land.....	5 265	824	328	3 964	149
12065251	Oberkrämer.....	10 367	939	464	8 770	194
12065256	Oranienburg.....	16 366	2 709	912	12 334	412
12065276	Schönermark.....	1 191	41	31	1 103	16
12065301	Sonnenberg.....	5 056	101	134	4 634	187
12065310	Stechlin.....	8 473	186	222	7 200	865
12065332	Velten.....	2 336	698	219	1 361	58
12065356	Zehdenick.....	22 306	1 030	716	19 541	1 019
12066000	Oberspreewald-Lausitz	122 309	18 662	5 553	93 721	4 373
12066008	Altdöbern.....	6 154	1 451	202	4 381	119
12066041	Bronkow.....	3 854	78	190	3 550	36
12066052	Calau.....	16 350	1 305	635	14 289	122
12066064	Frauendorf.....	2 083	46	51	1 946	39
12066104	Großkmehlen.....	1 388	88	59	1 217	24
12066112	Großräschen.....	8 186	1 208	427	6 489	62
12066116	Grünewald.....	1 345	29	38	1 262	17
12066120	Guteborn.....	1 669	126	49	1 430	65
12066124	Hermsdorf.....	3 303	63	90	3 034	116
12066132	Hohenbocka.....	1 560	264	60	1 203	33
12066168	Kroppen.....	1 525	51	67	1 322	85
12066176	Lauchhammer.....	8 890	2 983	335	5 270	301
12066188	Lindenau.....	1 117	72	46	957	41
12066196	Lübbenau/Spreewald.....	13 940	2 145	621	10 729	445
12066202	Luckaitztal.....	4 191	114	270	3 702	106
12066226	Neu-Seeland.....	3 800	244	393	3 135	27
12066228	Neupetershain.....	1 880	99	103	1 672	7
12066240	Ortrand.....	736	114	53	557	12
12066272	Ruhland.....	3 722	184	227	3 252	60
12066285	Schipkau.....	6 895	2 168	290	4 270	167
12066292	Schwarzbach.....	1 584	57	58	1 443	26
12066296	Schwarzheide.....	3 344	796	181	2 198	169
12066304	Senftenberg.....	12 756	4 175	586	6 514	1 481
12066316	Tettau.....	884	53	23	796	12
12066320	Vetschau/Spreewald.....	11 151	748	499	9 103	801
12067000	Oder-Spree	225 675	14 138	8 016	195 111	8 410
12067024	Bad Saarow.....	5 036	650	207	2 924	1 255
12067036	Beeskow.....	7 781	661	359	6 597	165
12067040	Berkenbrück.....	1 785	70	89	1 473	153
12067072	Briesen (Mark).....	11 166	330	339	10 241	256
12067076	Brieskow-Finkenheerd.....	1 361	217	71	971	102
12067112	Diensdorf-Radlow.....	935	51	27	855	1

1 Bodenfläche in Brandenburg am 31.12.2016 nach Nutzungsart und regionaler Gliederung (1.1)

Schlüssel- nummer	Kreisfreie Stadt Landkreis Gemeinde	Bodenfläche insgesamt	Davon			
			Siedlung	Verkehr	Vegetation	Gewässer
			(10000)	(20000)	(30000)	(40000)
Hektar						
12067120	Eisenhüttenstadt.....	6 347	2 075	453	3 349	469
12067124	Erkner.....	1 653	378	149	990	136
12067137	Friedland.....	17 423	439	458	15 925	601
12067144	Fürstenwalde/Spree.....	7 068	1 583	479	4 861	145
12067173	Gosen-Neu Zittau.....	1 526	234	58	1 200	34
12067180	Groß Lindow.....	1 539	141	72	1 256	70
12067201	Grünheide (Mark).....	12 690	836	403	10 992	458
12067205	Grunow-Dammendorf.....	4 513	66	124	4 289	34
12067237	Jacobsdorf.....	5 058	217	196	4 619	26
12067288	Langewahl.....	1 344	59	56	1 206	23
12067292	Lawitz.....	607	52	33	518	4
12067324	Mixdorf.....	1 322	54	51	1 215	2
12067336	Müllrose.....	6 924	302	251	6 157	214
12067338	Neiße münd.	4 228	174	153	3 791	110
12067357	Neuzelle.....	13 592	421	446	12 543	183
12067397	Ragow-Merz.....	4 379	53	97	4 216	14
12067408	Rauen.....	2 159	131	79	1 948	1
12067413	Reichenwalde.....	2 632	152	71	2 372	38
12067426	Rietz-Neuendorf.....	18 477	554	503	17 167	254
12067438	Schlaubetal.....	5 256	183	130	4 789	155
12067440	Schöneiche bei Berlin.....	1 673	568	148	948	9
12067458	Siehdichum.....	7 362	148	352	6 770	91
12067469	Spreehagen.....	13 702	456	427	12 588	230
12067473	Steinhöfel.....	16 047	558	442	14 901	146
12067481	Storkow (Mark).....	18 072	925	516	14 672	1 958
12067493	Tauche.....	12 162	514	343	10 678	627
12067508	Vogelsang.....	586	68	27	484	7
12067520	Wendisch Rietz.....	2 507	168	125	2 100	113
12067528	Wiesenu.	2 974	140	115	2 558	161
12067544	Woltersdorf.....	912	390	94	372	57
12067552	Ziltendorf.....	2 878	118	73	2 578	108
12068000	Ostprignitz-Ruppin	252 657	8 488	7 892	228 082	8 195
12068052	Breddin.....	4 499	135	120	4 209	36
12068072	Dabergotz.....	1 266	57	85	1 107	16
12068109	Dreetz.....	6 475	158	172	5 935	209
12068117	Fehrbellin.....	27 041	896	700	24 379	1 066
12068181	Heiligengrabe.....	20 764	625	658	19 255	226
12068188	Herzberg (Mark).....	1 872	64	71	1 715	24
12068264	Kyritz.....	15 738	797	541	13 719	681
12068280	Lindow (Mark).....	6 547	251	218	5 490	588
12068306	Märkisch Linden.....	4 420	148	163	4 076	33
12068320	Neuruppin.....	30 525	1 614	1 039	26 225	1 647
12068324	Neustadt (Dosse).....	7 587	358	295	6 808	126
12068353	Rheinsberg.....	32 822	869	783	28 989	2 180
12068372	Rüthnick.....	1 770	38	50	1 664	17
12068409	Sieversdorf-Hohenofen.....	2 002	70	67	1 826	38
12068413	Storbeck-Frankendorf.....	4 269	38	82	4 135	14
12068417	Stüdenitz-Schönermark.....	2 439	77	74	2 274	15
12068425	Temnitzquell.....	6 575	123	219	6 152	81
12068426	Temnitztal.....	5 248	120	121	4 916	90
12068437	Vielitzsee.....	2 218	62	69	1 927	161
12068452	Walsleben.....	3 192	94	136	2 943	18
12068468	Wittstock/Dosse.....	42 024	1 175	1 630	38 758	462
12068477	Wusterhausen/Dosse.....	19 633	599	493	18 135	406
12068501	Zernitz-Lohm.....	3 731	118	107	3 445	61
12069000	Potsdam-Mittelmark	259 202	13 263	10 404	228 434	7 100
12069017	Beelitz.....	18 129	796	751	16 373	209

1 Bodenfläche in Brandenburg am 31.12.2016 nach Nutzungsart und regionaler Gliederung (1.1)

Schlüssel- nummer	Kreisfreie Stadt Landkreis Gemeinde	Bodenfläche insgesamt	Davon			
			Siedlung	Verkehr	Vegetation	Gewässer
			(10000)	(20000)	(30000)	(40000)
Hektar						
12069018	Beetzsee.....	2 127	195	73	1 758	102
12069019	Beetzseeheide.....	3 761	126	111	3 415	109
12069020	Bad Belzig.....	23 606	835	756	21 907	108
12069028	Bensdorf.....	3 434	100	126	3 134	74
12069052	Borkheide.....	676	174	62	439	-
12069056	Borkwalde.....	489	74	40	374	0
12069076	Brück.....	8 619	327	277	7 915	100
12069089	Buckautal.....	3 932	85	118	3 710	18
12069216	Golzow.....	4 024	116	165	3 710	33
12069224	Görzke.....	7 559	128	162	7 262	7
12069232	Gräben.....	4 062	58	115	3 869	20
12069249	Groß Kreutz (Havel).....	9 942	790	315	8 309	528
12069270	Havelsee.....	8 197	264	350	6 984	598
12069304	Kleinmachnow.....	1 191	587	180	390	34
12069306	Kloster Lehnin.....	20 097	926	795	17 321	1 055
12069345	Linthe.....	2 979	189	140	2 628	21
12069397	Michendorf.....	6 870	750	440	5 601	79
12069402	Mühlenfließ.....	5 871	127	225	5 493	26
12069448	Niemegk.....	4 512	216	197	4 073	25
12069454	Nuthetal.....	4 803	329	418	3 987	69
12069460	Päwesin.....	2 366	86	79	2 061	140
12069470	Planebruch.....	6 539	94	170	6 228	47
12069474	Planetal.....	4 276	154	134	3 950	37
12069485	Rabenstein/Fläming.....	7 918	114	273	7 517	13
12069537	Rosenau.....	4 975	98	155	4 674	48
12069541	Roskow.....	3 926	135	114	3 469	208
12069590	Schwielowsee.....	5 827	607	320	4 000	900
12069596	Seddiner See.....	2 398	232	193	1 700	272
12069604	Stahnsdorf.....	4 947	894	361	3 618	74
12069616	Teltow.....	2 160	736	233	1 158	32
12069632	Treuenbrietzen.....	21 243	583	686	19 827	147
12069648	Wenzlow.....	2 054	46	92	1 899	17
12069656	Werder (Havel).....	11 705	1 237	536	8 223	1 709
12069665	Wiesenburg/Mark.....	22 020	581	686	20 724	30
12069680	Wollin.....	2 800	81	108	2 589	22
12069688	Wusterwitz.....	2 377	172	119	1 948	137
12069696	Ziesar.....	6 795	218	326	6 202	49
12070000	Prignitz	213 855	8 065	7 028	194 659	4 103
12070008	Bad Wilsnack.....	7 962	233	289	7 316	123
12070028	Berge.....	2 662	99	77	2 459	26
12070052	Breese.....	2 376	97	112	2 145	21
12070060	Cumlosen.....	2 218	74	73	1 869	203
12070096	Gerdshagen.....	2 300	136	91	2 056	18
12070125	Groß Pankow (Prignitz).....	25 076	662	752	23 449	213
12070145	Gülitz-Reetz.....	2 433	79	79	2 252	24
12070149	Gumtow.....	21 315	556	566	19 977	216
12070153	Halenbeck-Rohlsdorf.....	3 967	110	116	3 709	32
12070173	Karstädt.....	25 355	881	785	23 406	283
12070222	Kümmernitztal.....	2 038	68	64	1 868	37
12070236	Lanz.....	6 035	102	179	5 572	182
12070241	Legde/Quitzeöbel.....	4 174	88	128	3 773	185
12070244	Lenzen (Elbe).....	9 619	223	295	8 565	536
12070246	Lenzerwische.....	4 208	116	75	3 527	490
12070266	Marienfließ.....	7 770	206	216	7 306	42
12070280	Meyenburg.....	5 074	202	155	4 702	15
12070296	Perleberg.....	13 869	1 140	622	11 984	123
12070300	Pirow.....	3 781	74	87	3 585	35
12070302	Plattenburg.....	20 202	516	610	18 818	257

1 Bodenfläche in Brandenburg am 31.12.2016 nach Nutzungsart und regionaler Gliederung (1.1)

Schlüssel- nummer	Kreisfreie Stadt Landkreis Gemeinde	Bodenfläche insgesamt	Davon			
			Siedlung	Verkehr	Vegetation	Gewässer
			(10000)	(20000)	(30000)	(40000)
Hektar						
12070316	Pritzwalk.....	16 747	1 070	683	14 904	91
12070325	Putlitz.....	11 968	329	376	11 158	104
12070348	Rühstädt.....	2 899	73	65	2 402	359
12070393	Triglitz.....	3 182	91	97	2 970	24
12070416	Weisen.....	1 563	83	94	1 370	17
12070424	Wittenberge.....	5 063	757	343	3 517	445
12071000	Spree-Neiße	165 697	20 187	6 693	134 026	4 790
12071028	Briesen.....	913	51	39	810	14
12071032	Burg (Spreewald).....	3 526	367	135	2 911	113
12071041	Dissen-Striesow.....	1 998	65	93	1 797	42
12071044	Döbern.....	1 579	253	73	1 195	58
12071052	Drachhausen.....	3 840	81	82	3 655	22
12071057	Drebkau.....	14 391	2 123	530	11 491	247
12071060	Drehnow.....	1 097	47	30	1 001	19
12071074	Felixsee.....	3 552	169	115	3 192	77
12071076	Forst (Lausitz).....	11 070	3 283	526	6 884	376
12071153	Groß Schacksdorf-Simmersdorf....	2 517	81	120	2 191	125
12071160	Guben.....	4 399	888	358	3 057	97
12071164	Guhrow.....	668	44	33	582	9
12071176	Heinersbrück.....	2 398	1 419	77	885	18
12071189	Jämlitz-Klein Döben.....	2 872	50	72	2 739	12
12071193	Jänschwalde.....	8 237	1 713	359	6 090	75
12071244	Kolkwitz.....	10 467	709	578	8 889	292
12071294	Neiße-Malxetal.....	8 257	529	215	7 411	102
12071301	Neuhausen/Spree.....	13 422	1 049	686	11 100	587
12071304	Peitz.....	1 349	237	104	962	46
12071337	Schenkendöbern.....	21 503	462	579	20 046	417
12071341	Schmogrow-Fehrow.....	3 041	80	85	2 821	55
12071372	Spremberg.....	20 232	3 891	954	14 723	664
12071384	Tauer.....	4 222	79	86	3 998	59
12071386	Teichland.....	3 517	383	182	1 874	1 078
12071392	Tschernitz.....	1 326	117	54	1 111	43
12071401	Turnow-Preilack.....	3 802	171	118	3 498	16
12071408	Welzow.....	3 957	729	174	3 009	44
12071412	Werben.....	2 501	115	78	2 260	48
12071414	Wiesengrund.....	5 044	1 005	157	3 846	36
12072000	Teltow-Fläming	210 423	13 672	7 516	185 763	3 471
12072002	Am Mellensee.....	10 468	853	311	8 872	432
12072014	Baruth/Mark.....	23 384	912	628	21 742	103
12072017	Blankenfelde-Mahlow.....	5 517	1 438	459	3 583	37
12072053	Dahme/Mark.....	16 259	450	450	15 313	45
12072055	Dahmetal.....	4 156	85	109	3 944	18
12072120	Großbeeren.....	5 189	621	429	4 069	70
12072157	Ihlow.....	4 769	101	112	4 526	30
12072169	Jüterbog.....	17 648	1 008	530	16 031	78
12072232	Luckenwalde.....	4 661	885	316	3 410	50
12072240	Ludwigsfelde.....	10 998	1 293	648	8 753	304
12072297	Niedergörsdorf.....	20 576	803	667	19 058	48
12072298	Niederer Fläming.....	18 611	438	501	17 592	80
12072312	Nuthe-Urstromtal.....	34 132	693	949	32 117	373
12072340	Rangsdorf.....	3 379	653	176	2 171	378
12072426	Trebbin.....	12 637	741	613	10 635	648
12072477	Zossen.....	18 040	2 701	615	13 947	777
12073000	Uckermark	307 689	12 450	8 113	272 497	14 628
12073008	Angermünde.....	32 420	1 190	953	28 749	1 528
12073032	Berkholz-Meyenburg.....	1 176	106	35	1 028	8

1 Bodenfläche in Brandenburg am 31.12.2016 nach Nutzungsart und regionaler Gliederung (1.1)

Schlüssel- nummer	Kreisfreie Stadt Landkreis Gemeinde	Bodenfläche insgesamt	Davon			
			Siedlung	Verkehr	Vegetation	Gewässer
			(10000)	(20000)	(30000)	(40000)
Hektar						
12073069	Boitzenburger Land.....	21 737	607	532	19 177	1 421
12073085	Brüssow.....	10 183	292	244	9 382	265
12073093	Carmzow-Wallmow.....	3 207	74	60	2 968	105
12073097	Casekow.....	9 426	297	215	8 858	56
12073157	Flieth-Stegelitz.....	4 695	99	110	4 209	277
12073189	Gartz (Oder).....	6 189	211	173	5 540	265
12073201	Gerswalde.....	9 706	272	174	8 950	310
12073216	Göritz.....	2 556	97	56	2 370	33
12073225	Gramzow.....	6 620	222	174	6 063	161
12073261	Grünow.....	3 491	121	119	3 185	66
12073309	Hohenselchow-Groß Pinnow.....	4 150	133	140	3 854	23
12073384	Lychen.....	11 199	326	240	9 588	1 045
12073386	Mark Landin.....	4 541	133	120	4 100	188
12073393	Mescherin.....	3 103	128	85	2 802	89
12073396	Milmersdorf.....	6 357	257	154	5 602	343
12073404	Mittenwalde.....	2 308	71	45	2 135	57
12073429	Nordwestuckermark.....	25 432	685	527	22 974	1 246
12073430	Oberuckersee.....	8 496	241	259	6 902	1 094
12073440	Pinnow.....	1 294	236	63	981	14
12073452	Prenzlau.....	14 296	1 133	491	11 335	1 338
12073458	Randowtal.....	6 418	165	150	5 961	142
12073490	Schenkenberg.....	3 016	95	81	2 781	59
12073505	Schöneberg.....	4 662	111	90	4 124	338
12073520	Schönfeld.....	2 926	105	107	2 654	59
12073532	Schwedt/Oder.....	20 556	2 327	856	16 232	1 140
12073565	Tantow.....	3 547	97	109	3 310	31
12073569	Temmen-Ringenwalde.....	6 332	146	120	5 701	365
12073572	Templin.....	37 949	1 559	876	33 427	2 086
12073578	Uckerfelde.....	4 627	133	150	4 262	82
12073579	Uckerland.....	16 715	506	365	15 531	313
12073603	Passow.....	5 138	175	161	4 757	46
12073645	Zichow.....	3 222	101	78	3 007	35
12000000	Land Brandenburg	2 965 438	202 939	110 310	2 553 057	99 132

2 Anteile der Nutzungsarten an der Bodenfläche in Brandenburg am 31.12.2016 nach regionaler Gliederung (1.2)

Schlüssel- nummer	Kreisfreie Stadt Landkreis Gemeinde	Bodenfläche insgesamt	Davon			
			Siedlung	Verkehr	Vegetation	Gewässer
			(10000)	(20000)	(30000)	(40000)
		Hektar	Prozent			
12051000	Brandenburg an der Havel.....	22 972	16,3	6,0	60,7	17,0
12052000	Cottbus.....	16 562	31,7	7,9	57,1	3,4
12053000	Frankfurt (Oder).....	14 785	17,0	7,2	72,2	3,6
12054000	Potsdam.....	18 826	23,1	7,5	58,5	10,9
12060000	Barnim.....	147 967	7,3	3,9	84,0	4,8
12060005	Ahrensfelde.....	5 794	16,6	5,5	76,4	1,5
12060012	Althüttendorf.....	1 879	3,6	5,1	87,2	4,1
12060020	Bernau bei Berlin.....	10 417	14,0	5,6	79,6	0,7
12060024	Biesenthal.....	6 092	6,1	3,5	85,7	4,8
12060034	Breydin.....	3 527	2,1	2,2	95,2	0,5
12060036	Britz.....	1 550	9,4	5,5	82,9	2,2
12060045	Chorin.....	12 206	2,4	2,7	82,3	12,6
12060052	Eberswalde.....	9 364	17,8	6,1	72,7	3,4
12060068	Friedrichswalde.....	4 507	1,6	2,7	87,6	8,2
12060092	Hohenfinow.....	2 184	2,3	3,1	93,6	1,0
12060100	Joachimsthal.....	12 173	2,4	2,3	80,8	14,5
12060128	Liepe.....	1 085	4,8	3,0	83,2	9,0
12060149	Lunow-Stolzenhagen.....	3 391	5,7	2,8	83,5	8,0
12060154	Marienwerder.....	4 032	5,2	3,6	86,9	4,3
12060161	Melchow.....	1 662	3,4	2,6	92,8	1,2
12060172	Niederfinow.....	1 329	4,0	4,6	84,7	6,6
12060176	Oderberg.....	3 612	3,8	3,0	87,6	5,6
12060181	Panketal.....	2 585	31,1	10,7	57,6	0,6
12060185	Parsteinsee.....	1 706	3,1	2,2	92,8	1,9
12060192	Rüdnitz.....	1 392	8,1	4,3	86,9	0,7
12060198	Schorfheide.....	23 820	5,2	3,4	88,4	2,9
12060250	Sydower Fließ.....	3 239	3,1	2,2	94,5	0,2
12060269	Wandlitz.....	16 284	8,4	4,3	82,6	4,6
12060280	Werneuchen.....	11 701	7,0	4,8	86,9	1,4
12060296	Ziethen.....	2 436	2,6	2,6	93,6	1,2
12061000	Dahme-Spreewald	227 449	6,4	4,3	85,4	3,9
12061005	Alt Zauche-Wußwerk.....	3 331	2,2	2,1	93,6	2,1
12061017	Bersteland.....	2 953	3,7	4,1	91,3	1,0
12061020	Bestensee.....	3 804	14,1	4,6	67,4	13,9
12061061	Byhleguhre-Byhlen.....	3 581	2,3	3,6	88,5	5,6
12061097	Drahnsdorf.....	2 694	3,1	3,5	92,6	0,8
12061112	Eichwalde.....	279	74,3	21,0	3,0	1,7
12061164	Golßen.....	6 368	4,7	3,7	89,1	2,6
12061192	Groß Köris.....	6 902	4,6	3,0	85,3	7,1
12061216	Halbe.....	7 801	4,0	3,2	91,4	1,4
12061217	Heidesee.....	13 567	6,2	3,0	81,4	9,4
12061219	Heideblick.....	16 657	3,6	3,2	92,4	0,7
12061224	Jamlitz.....	4 344	1,4	3,5	91,5	3,5
12061244	Kasel-Golzig.....	3 435	3,1	3,2	93,0	0,7
12061260	Königs Wusterhausen.....	9 604	20,1	6,6	64,5	8,8
12061265	Krausnick-Groß Wasserburg.....	5 479	1,8	2,3	94,2	1,6
12061308	Lieberose.....	7 303	1,9	2,9	93,7	1,5
12061316	Lübben (Spreewald).....	12 085	6,2	3,9	87,1	2,8
12061320	Luckau.....	20 743	14,9	3,2	80,7	1,2
12061328	Märkisch Buchholz.....	2 486	3,6	2,7	83,0	10,7
12061329	Märkische Heide.....	21 155	3,0	3,0	90,7	3,3
12061332	Mittenwalde.....	9 912	9,1	5,1	82,0	3,7
12061344	Münchehofe.....	6 232	1,1	2,5	95,6	0,8
12061352	Neu Zauche.....	3 903	3,2	2,9	91,6	2,3
12061405	Rietzneuendorf-Staakow.....	2 810	2,6	4,5	92,1	0,8
12061428	Schlepzig.....	3 066	2,2	2,4	88,0	7,5
12061433	Schönefeld.....	8 162	8,8	24,5	65,9	0,8

2 Anteile der Nutzungsarten an der Bodenfläche in Brandenburg am 31.12.2016 nach regionaler Gliederung (1.2)

Schlüssel- nummer	Kreisfreie Stadt Landkreis Gemeinde	Bodenfläche insgesamt	Davon			
			Siedlung	Verkehr	Vegetation	Gewässer
			(10000)	(20000)	(30000)	(40000)
		Hektar	Prozent			
12061435	Schönwald.....	4 493	2,5	4,3	92,6	0,6
12061444	Schulzendorf.....	910	41,8	9,9	47,0	1,3
12061448	Schwerin.....	672	11,9	5,7	63,4	19,0
12061450	Schwiebichsee.....	13 140	2,4	2,4	85,0	10,1
12061470	Spreewaldheide.....	3 616	1,9	2,4	94,0	1,7
12061471	Steinreich.....	4 196	1,4	2,8	95,6	0,2
12061476	Straupitz.....	2 171	3,9	3,7	89,5	2,9
12061492	Teupitz.....	4 815	5,5	2,6	82,8	9,1
12061510	Unterspreewald.....	2 601	3,6	3,2	90,7	2,5
12061540	Wildau.....	910	41,3	14,1	41,8	2,8
12061572	Zeuthen.....	1 268	35,3	9,2	45,0	10,5
12062000	Elbe-Elster	189 957	6,4	3,6	88,3	1,7
12062024	Bad Liebenwerda.....	13 888	5,8	3,7	88,0	2,5
12062088	Crinitz.....	2 195	6,7	4,2	88,6	0,4
12062092	Doberlug-Kirchhain.....	15 036	5,3	3,4	90,1	1,2
12062124	Elsterwerda.....	4 058	14,0	5,6	78,7	1,7
12062128	Falkenberg/Elster.....	8 216	6,1	4,8	87,5	1,7
12062134	Fichtwald.....	3 176	3,0	2,9	93,3	0,8
12062140	Finstertal.....	7 721	26,6	4,4	68,7	0,3
12062177	Görden-Staupitz.....	2 851	2,5	2,8	92,1	2,7
12062196	Gröden.....	2 214	6,1	4,0	87,3	2,6
12062208	Großthiemig.....	2 010	5,3	3,6	89,2	1,9
12062219	Heideland.....	3 174	1,5	2,5	94,6	1,4
12062224	Herzberg (Elster).....	14 900	4,8	3,5	90,0	1,7
12062232	Hirschfeld.....	2 046	4,7	3,6	88,7	3,0
12062237	Hohenbucko.....	4 304	1,8	2,4	95,6	0,3
12062240	Hohenleipisch.....	3 505	5,2	3,3	87,7	3,9
12062282	Kremitzau.....	2 359	4,0	3,3	91,3	1,4
12062289	Lebusa.....	3 379	2,6	2,6	93,1	1,7
12062293	Lichterfeld-Schacksdorf.....	4 098	30,0	2,7	67,1	0,2
12062333	Massen-Niederlausitz.....	7 608	4,0	3,7	91,8	0,5
12062336	Merzdorf.....	1 278	3,8	2,8	91,9	1,6
12062341	Mühlberg/Elbe.....	8 920	9,6	3,1	85,5	1,8
12062372	Plessa.....	5 274	5,5	3,4	87,6	3,4
12062410	Röderland.....	4 620	10,1	3,5	84,8	1,7
12062417	Rückersdorf.....	2 471	6,5	3,3	87,5	2,7
12062425	Sallgast.....	4 223	9,5	3,3	85,9	1,3
12062440	Schilda.....	869	4,3	2,4	92,7	0,6
12062445	Schlieben.....	7 865	2,9	2,8	93,4	1,0
12062453	Schönborn.....	3 883	4,7	2,8	89,3	3,3
12062461	Schönwalde.....	15 618	2,7	4,9	91,5	0,9
12062464	Schraden.....	1 649	2,7	4,1	91,7	1,6
12062469	Sonnenwalde.....	11 929	3,2	3,4	92,0	1,5
12062492	Tröbitz.....	1 059	8,1	4,2	75,1	12,6
12062500	Uebigau-Wahrenbrück.....	13 561	3,9	3,6	90,3	2,1
12063000	Havelland	172 730	6,4	4,0	86,5	3,1
12063036	Brieselang.....	4 434	15,3	7,5	74,7	2,5
12063056	Dallgow-Döberitz.....	6 653	7,6	4,2	87,8	0,4
12063080	Falkensee.....	4 327	37,4	9,9	50,4	2,3
12063088	Friesack.....	8 401	3,2	3,1	92,5	1,2
12063094	Gollern.....	3 051	2,1	4,8	92,0	1,1
12063112	Großdöbberschau.....	2 015	2,9	2,8	91,2	3,0
12063134	Havelaue.....	7 481	2,1	2,0	84,6	11,3
12063142	Wiesenaue.....	4 694	2,4	3,1	93,4	1,1
12063148	Ketzin/Havel.....	9 363	9,2	2,8	76,6	11,5
12063161	Kleßen-Görne.....	4 219	1,4	2,2	92,6	3,8
12063165	Kotzen.....	4 287	2,5	2,9	92,2	2,4

2 Anteile der Nutzungsarten an der Bodenfläche in Brandenburg am 31.12.2016 nach regionaler Gliederung (1.2)

Schlüssel- nummer	Kreisfreie Stadt Landkreis Gemeinde	Bodenfläche insgesamt	Davon			
			Siedlung	Verkehr	Vegetation	Gewässer
			(10000)	(20000)	(30000)	(40000)
		Hektar	Prozent			
12063186	Märkisch Luch.....	7 153	2,4	3,4	93,0	1,2
12063189	Milower Land.....	16 132	3,2	3,4	90,8	2,6
12063202	Mühlenberge.....	3 962	2,3	2,9	93,2	1,6
12063208	Nauen.....	26 814	5,6	4,0	89,1	1,3
12063212	Nennhausen.....	8 969	2,8	3,1	92,9	1,2
12063228	Paulinenaue.....	3 160	4,4	4,0	90,4	1,2
12063240	Pessin.....	2 040	3,0	2,5	93,3	1,3
12063244	Premnitz.....	4 627	13,9	4,3	79,0	2,9
12063252	Rathenow.....	11 310	10,7	4,8	80,9	3,6
12063256	Retzow.....	1 484	3,3	2,3	93,6	0,7
12063260	Rhinow.....	3 166	5,0	3,3	90,4	1,4
12063273	Schönwalde-Glien.....	9 735	7,4	4,4	86,6	1,6
12063274	Seeblick.....	4 841	2,4	2,8	82,4	12,4
12063293	Stechow-Ferchesar.....	5 122	3,2	3,4	90,7	2,7
12063357	Wustermark.....	5 289	15,1	9,9	72,9	2,1
12064000	Märkisch-Oderland	215 865	7,9	3,6	85,9	2,7
12064009	Alt Tucheband.....	3 051	5,2	2,8	91,0	1,0
12064029	Altlandsberg.....	10 660	8,4	3,2	87,5	0,9
12064044	Bad Freienwalde (Oder).....	13 111	8,8	3,7	83,6	3,9
12064053	Beiersdorf-Freudenberg.....	2 535	3,3	2,1	94,5	0,1
12064057	Bleyen-Genschmar.....	2 968	3,6	1,5	86,1	8,8
12064061	Bliesdorf.....	3 497	5,3	3,1	90,4	1,2
12064084	Buckow (Märkische Schweiz).....	1 442	10,7	4,3	71,8	13,2
12064125	Falkenberg.....	5 960	4,5	2,6	91,2	1,8
12064128	Falkenhagen (Mark).....	2 723	6,2	2,9	85,2	5,8
12064130	Fichtenhöhe.....	2 291	3,1	2,3	93,6	1,0
12064136	Fredersdorf-Vogelsdorf.....	1 642	45,6	13,2	40,0	1,3
12064153	Garzau-Garzin.....	2 610	3,7	3,4	91,0	2,0
12064172	Golzow.....	1 743	6,4	3,3	89,5	0,8
12064190	Gusow-Platkow.....	3 804	6,1	2,8	88,1	2,9
12064205	Heckelberg-Brunow.....	3 577	3,3	1,8	94,5	0,5
12064222	Höhenland.....	5 394	2,9	2,2	94,1	0,8
12064227	Hoppegarten.....	3 198	32,9	8,1	57,3	1,7
12064266	Küstriner Vorland.....	4 653	7,8	3,7	84,2	4,4
12064268	Lebus.....	5 429	6,1	3,6	86,8	3,4
12064274	Letschin.....	14 221	5,2	2,2	89,2	3,4
12064288	Lietzen.....	2 926	2,9	2,5	89,4	5,2
12064290	Lindendorf.....	4 013	4,3	2,6	91,8	1,3
12064303	Märkische Höhe.....	3 426	3,0	2,0	92,7	2,3
12064317	Müncheberg.....	15 229	6,0	3,6	88,3	2,2
12064336	Neuenhagen bei Berlin.....	1 961	45,6	12,7	41,3	0,5
12064340	Neuhardenberg.....	7 813	4,5	6,6	83,1	5,8
12064349	Neulewin.....	4 100	4,4	1,9	90,8	2,9
12064365	Neutrebbin.....	3 676	6,1	2,8	90,2	0,9
12064370	Oberbarnim.....	5 272	3,9	2,9	92,6	0,6
12064371	Oderaue.....	6 591	4,6	2,4	89,3	3,7
12064380	Petershagen/Eggersdorf.....	1 763	45,0	10,0	44,2	0,8
12064388	Podelzig.....	2 526	4,4	3,3	91,6	0,7
12064393	Prötzel.....	8 610	2,5	2,3	93,9	1,3
12064408	Rehfelde.....	4 651	9,7	3,9	85,7	0,6
12064417	Reichenow-Möglin.....	2 282	4,2	2,6	91,8	1,4
12064420	Reitwein.....	2 402	2,7	2,8	89,9	4,6
12064428	Rüdersdorf bei Berlin.....	7 039	21,7	5,3	67,2	5,8
12064448	Seelow.....	4 273	10,4	4,9	83,5	1,2
12064472	Strausberg.....	6 795	17,6	6,8	70,1	5,4
12064480	Treplin.....	1 135	4,2	3,3	92,1	0,4
12064482	Vierlinden.....	6 974	3,9	3,5	91,1	1,5
12064484	Waldsiedersdorf.....	1 557	8,2	4,0	80,2	7,6

2 Anteile der Nutzungsarten an der Bodenfläche in Brandenburg am 31.12.2016 nach regionaler Gliederung (1.2)

Schlüssel- nummer	Kreisfreie Stadt Landkreis Gemeinde	Bodenfläche insgesamt	Davon			
			Siedlung	Verkehr	Vegetation	Gewässer
			(10000)	(20000)	(30000)	(40000)
		Hektar	Prozent			
12064512	Wriezen.....	9 515	7,9	3,6	87,5	1,0
12064538	Zechin.....	2 785	4,7	2,0	92,2	1,2
12064539	Zeschdorf.....	4 044	3,8	2,4	89,8	4,0
12065000	Oberhavel	180 818	6,9	3,8	85,5	3,7
12065036	Birkenwerder.....	1 812	20,8	7,8	70,1	1,2
12065084	Fürstenberg/Havel.....	21 385	3,1	2,5	86,9	7,5
12065096	Gliencke/Nordbahn.....	461	64,8	15,3	19,2	0,7
12065100	Gransee.....	12 168	4,1	3,0	88,6	4,2
12065117	Großwoltersdorf.....	5 266	1,9	2,8	94,3	1,0
12065136	Hennigsdorf.....	3 147	25,7	7,4	60,7	6,2
12065144	Hohen Neuendorf.....	4 856	20,7	8,9	69,2	1,1
12065165	Kremmen.....	20 955	3,2	3,6	91,7	1,6
12065180	Leegebruch.....	645	31,1	7,9	59,4	1,6
12065193	Liebenwalde.....	14 217	3,6	2,8	90,2	3,3
12065198	Löwenberger Land.....	24 544	3,5	3,2	91,2	2,1
12065225	Mühlenbecker Land.....	5 265	15,7	6,2	75,3	2,8
12065251	Oberkrämer.....	10 367	9,1	4,5	84,6	1,9
12065256	Oranienburg.....	16 366	16,5	5,6	75,4	2,5
12065276	Schönermark.....	1 191	3,4	2,6	92,6	1,4
12065301	Sonnenberg.....	5 056	2,0	2,7	91,7	3,7
12065310	Stechlin.....	8 473	2,2	2,6	85,0	10,2
12065332	Velten.....	2 336	29,9	9,4	58,3	2,5
12065356	Zehdenick.....	22 306	4,6	3,2	87,6	4,6
12066000	Oberspreewald-Lausitz	122 309	15,3	4,5	76,6	3,6
12066008	Altdöbern.....	6 154	23,6	3,3	71,2	1,9
12066041	Bronkow.....	3 854	2,0	4,9	92,1	0,9
12066052	Calau.....	16 350	8,0	3,9	87,4	0,7
12066064	Frauendorf.....	2 083	2,2	2,4	93,5	1,9
12066104	Großkmehlen.....	1 388	6,4	4,2	87,6	1,8
12066112	Großräschen.....	8 186	14,8	5,2	79,3	0,8
12066116	Grünewald.....	1 345	2,2	2,8	93,8	1,2
12066120	Guteborn.....	1 669	7,5	2,9	85,7	3,9
12066124	Hermsdorf.....	3 303	1,9	2,7	91,9	3,5
12066132	Hohenbocka.....	1 560	16,9	3,8	77,1	2,1
12066168	Kroppen.....	1 525	3,4	4,4	86,7	5,6
12066176	Lauchhammer.....	8 890	33,6	3,8	59,3	3,4
12066188	Lindenau.....	1 117	6,5	4,1	85,7	3,7
12066196	Lübbenau/Spreewald.....	13 940	15,4	4,5	77,0	3,2
12066202	Luckaitztal.....	4 191	2,7	6,4	88,3	2,5
12066226	Neu-Seeland.....	3 800	6,4	10,4	82,5	0,7
12066228	Neupetershain.....	1 880	5,3	5,5	88,9	0,4
12066240	Ortrand.....	736	15,5	7,3	75,7	1,6
12066272	Ruhland.....	3 722	4,9	6,1	87,4	1,6
12066285	Schipkau.....	6 895	31,4	4,2	61,9	2,4
12066292	Schwarzbach.....	1 584	3,6	3,6	91,1	1,7
12066296	Schwarzheide.....	3 344	23,8	5,4	65,7	5,1
12066304	Senftenberg.....	12 756	32,7	4,6	51,1	11,6
12066316	Tettau.....	884	6,0	2,6	90,0	1,3
12066320	Vetschau/Spreewald.....	11 151	6,7	4,5	81,6	7,2
12067000	Oder-Spree	225 675	6,3	3,6	86,5	3,7
12067024	Bad Saarow.....	5 036	12,9	4,1	58,1	24,9
12067036	Beeskow.....	7 781	8,5	4,6	84,8	2,1
12067040	Berkenbrück.....	1 785	3,9	5,0	82,5	8,6
12067072	Briesen (Mark).....	11 166	3,0	3,0	91,7	2,3
12067076	Brieskow-Finkenheerd.....	1 361	16,0	5,2	71,3	7,5
12067112	Diensdorf-Radlow.....	935	5,5	2,9	91,5	0,1

2 Anteile der Nutzungsarten an der Bodenfläche in Brandenburg am 31.12.2016 nach regionaler Gliederung (1.2)

Schlüssel- nummer	Kreisfreie Stadt Landkreis Gemeinde	Bodenfläche insgesamt	Davon			
			Siedlung	Verkehr	Vegetation	Gewässer
			(10000)	(20000)	(30000)	(40000)
		Hektar	Prozent			
12067120	Eisenhüttenstadt.....	6 347	32,7	7,1	52,8	7,4
12067124	Erkner.....	1 653	22,9	9,0	59,9	8,2
12067137	Friedland.....	17 423	2,5	2,6	91,4	3,5
12067144	Fürstenwalde/Spree.....	7 068	22,4	6,8	68,8	2,1
12067173	Gosen-Neu Zittau.....	1 526	15,3	3,8	78,6	2,2
12067180	Groß Lindow.....	1 539	9,2	4,6	81,6	4,6
12067201	Grünheide (Mark).....	12 690	6,6	3,2	86,6	3,6
12067205	Grunow-Dammendorf.....	4 513	1,5	2,7	95,0	0,8
12067237	Jacobsdorf.....	5 058	4,3	3,9	91,3	0,5
12067288	Langewahl.....	1 344	4,4	4,2	89,7	1,7
12067292	Lawitz.....	607	8,6	5,4	85,3	0,6
12067324	Mixdorf.....	1 322	4,1	3,8	91,9	0,2
12067336	Müllrose.....	6 924	4,4	3,6	88,9	3,1
12067338	Neiße mündet.....	4 228	4,1	3,6	89,7	2,6
12067357	Neuzelle.....	13 592	3,1	3,3	92,3	1,3
12067397	Ragow-Merz.....	4 379	1,2	2,2	96,3	0,3
12067408	Rauen.....	2 159	6,1	3,7	90,2	0,1
12067413	Reichenwalde.....	2 632	5,8	2,7	90,1	1,4
12067426	Rietz-Neuendorf.....	18 477	3,0	2,7	92,9	1,4
12067438	Schlaubetal.....	5 256	3,5	2,5	91,1	2,9
12067440	Schöneiche bei Berlin.....	1 673	34,0	8,8	56,6	0,6
12067458	Siehdichum.....	7 362	2,0	4,8	92,0	1,2
12067469	Spreehagen.....	13 702	3,3	3,1	91,9	1,7
12067473	Steinhöfel.....	16 047	3,5	2,8	92,9	0,9
12067481	Storkow (Mark).....	18 072	5,1	2,9	81,2	10,8
12067493	Tauche.....	12 162	4,2	2,8	87,8	5,2
12067508	Vogelsang.....	586	11,5	4,7	82,6	1,2
12067520	Wendisch Rietz.....	2 507	6,7	5,0	83,8	4,5
12067528	Wiesenu.....	2 974	4,7	3,9	86,0	5,4
12067544	Woltersdorf.....	912	42,8	10,3	40,7	6,2
12067552	Ziitendorf.....	2 878	4,1	2,5	89,6	3,8
12068000	Ostprignitz-Ruppin	252 657	3,4	3,1	90,3	3,2
12068052	Breddin.....	4 499	3,0	2,7	93,6	0,8
12068072	Dabergotz.....	1 266	4,5	6,7	87,5	1,3
12068109	Dreetz.....	6 475	2,4	2,7	91,7	3,2
12068117	Fehrbellin.....	27 041	3,3	2,6	90,2	3,9
12068181	Heiligengrabe.....	20 764	3,0	3,2	92,7	1,1
12068188	Herzberg (Mark).....	1 872	3,4	3,8	91,6	1,3
12068264	Kyritz.....	15 738	5,1	3,4	87,2	4,3
12068280	Lindow (Mark).....	6 547	3,8	3,3	83,9	9,0
12068306	Märkisch Linden.....	4 420	3,4	3,7	92,2	0,7
12068320	Neuruppin.....	30 525	5,3	3,4	85,9	5,4
12068324	Neustadt (Dosse).....	7 587	4,7	3,9	89,7	1,7
12068353	Rheinsberg.....	32 822	2,6	2,4	88,3	6,6
12068372	Rüthnick.....	1 770	2,2	2,8	94,0	1,0
12068409	Sieversdorf-Hohenofen.....	2 002	3,5	3,3	91,2	1,9
12068413	Storbeck-Frankendorf.....	4 269	0,9	1,9	96,9	0,3
12068417	Stüdenitz-Schönermark.....	2 439	3,1	3,0	93,2	0,6
12068425	Temnitzquell.....	6 575	1,9	3,3	93,6	1,2
12068426	Temnitztal.....	5 248	2,3	2,3	93,7	1,7
12068437	Vielitzsee.....	2 218	2,8	3,1	86,8	7,3
12068452	Walsleben.....	3 192	3,0	4,3	92,2	0,6
12068468	Wittstock/Dosse.....	42 024	2,8	3,9	92,2	1,1
12068477	Wusterhausen/Dosse.....	19 633	3,1	2,5	92,4	2,1
12068501	Zernitz-Lohm.....	3 731	3,2	2,9	92,3	1,6
12069000	Potsdam-Mittelmark	259 202	5,1	4,0	88,1	2,7
12069017	Beelitz.....	18 129	4,4	4,1	90,3	1,2

2 Anteile der Nutzungsarten an der Bodenfläche in Brandenburg am 31.12.2016 nach regionaler Gliederung (1.2)

Schlüssel- nummer	Kreisfreie Stadt Landkreis Gemeinde	Bodenfläche insgesamt	Davon			
			Siedlung	Verkehr	Vegetation	Gewässer
			(10000)	(20000)	(30000)	(40000)
		Hektar	Prozent			
12069018	Beetzsee.....	2 127	9,2	3,4	82,6	4,8
12069019	Beetzseeheide.....	3 761	3,4	2,9	90,8	2,9
12069020	Bad Belzig.....	23 606	3,5	3,2	92,8	0,5
12069028	Bensdorf.....	3 434	2,9	3,7	91,3	2,1
12069052	Borkheide.....	676	25,8	9,2	65,0	-
12069056	Borkwalde.....	489	15,2	8,2	76,6	0,0
12069076	Brück.....	8 619	3,8	3,2	91,8	1,2
12069089	Buckautal.....	3 932	2,2	3,0	94,4	0,5
12069216	Golzow.....	4 024	2,9	4,1	92,2	0,8
12069224	Görzke.....	7 559	1,7	2,1	96,1	0,1
12069232	Gräben.....	4 062	1,4	2,8	95,2	0,5
12069249	Groß Kreutz (Havel).....	9 942	7,9	3,2	83,6	5,3
12069270	Havelsee.....	8 197	3,2	4,3	85,2	7,3
12069304	Kleinmachnow.....	1 191	49,3	15,1	32,8	2,9
12069306	Kloster Lehnin.....	20 097	4,6	4,0	86,2	5,2
12069345	Linthe.....	2 979	6,3	4,7	88,2	0,7
12069397	Michendorf.....	6 870	10,9	6,4	81,5	1,2
12069402	Mühlenfließ.....	5 871	2,2	3,8	93,6	0,4
12069448	Niemegk.....	4 512	4,8	4,4	90,3	0,6
12069454	Nuthetal.....	4 803	6,8	8,7	83,0	1,4
12069460	Päwesin.....	2 366	3,6	3,4	87,1	5,9
12069470	Planebruch.....	6 539	1,4	2,6	95,2	0,7
12069474	Planetal.....	4 276	3,6	3,1	92,4	0,9
12069485	Rabenstein/Fläming.....	7 918	1,4	3,5	94,9	0,2
12069537	Rosenau.....	4 975	2,0	3,1	94,0	1,0
12069541	Roskow.....	3 926	3,4	2,9	88,4	5,3
12069590	Schwielowsee.....	5 827	10,4	5,5	68,6	15,4
12069596	Seddiner See.....	2 398	9,7	8,1	70,9	11,4
12069604	Stahnsdorf.....	4 947	18,1	7,3	73,1	1,5
12069616	Teltow.....	2 160	34,1	10,8	53,6	1,5
12069632	Treuenbrietzen.....	21 243	2,7	3,2	93,3	0,7
12069648	Wenzlow.....	2 054	2,3	4,5	92,4	0,8
12069656	Werder (Havel).....	11 705	10,6	4,6	70,2	14,6
12069665	Wiesenburg/Mark.....	22 020	2,6	3,1	94,1	0,1
12069680	Wollin.....	2 800	2,9	3,9	92,5	0,8
12069688	Wusterwitz.....	2 377	7,3	5,0	82,0	5,8
12069696	Ziesar.....	6 795	3,2	4,8	91,3	0,7
12070000	Prignitz	213 855	3,8	3,3	91,0	1,9
12070008	Bad Wilsnack.....	7 962	2,9	3,6	91,9	1,5
12070028	Berge.....	2 662	3,7	2,9	92,4	1,0
12070052	Breese.....	2 376	4,1	4,7	90,3	0,9
12070060	Cumlosen.....	2 218	3,3	3,3	84,2	9,1
12070096	Gerdshagen.....	2 300	5,9	3,9	89,4	0,8
12070125	Groß Pankow (Prignitz).....	25 076	2,6	3,0	93,5	0,8
12070145	Gülitz-Reetz.....	2 433	3,2	3,2	92,5	1,0
12070149	Gumtow.....	21 315	2,6	2,7	93,7	1,0
12070153	Halenbeck-Rohlsdorf.....	3 967	2,8	2,9	93,5	0,8
12070173	Karstädt.....	25 355	3,5	3,1	92,3	1,1
12070222	Kümmernitztal.....	2 038	3,3	3,2	91,7	1,8
12070236	Lanz.....	6 035	1,7	3,0	92,3	3,0
12070241	Legde/Quitzebel.....	4 174	2,1	3,1	90,4	4,4
12070244	Lenzen (Elbe).....	9 619	2,3	3,1	89,0	5,6
12070246	Lenzerwische.....	4 208	2,7	1,8	83,8	11,6
12070266	Marienfließ.....	7 770	2,6	2,8	94,0	0,5
12070280	Meyenburg.....	5 074	4,0	3,1	92,7	0,3
12070296	Perleberg.....	13 869	8,2	4,5	86,4	0,9
12070300	Pirow.....	3 781	2,0	2,3	94,8	0,9
12070302	Plattenburg.....	20 202	2,6	3,0	93,2	1,3

2 Anteile der Nutzungsarten an der Bodenfläche in Brandenburg am 31.12.2016 nach regionaler Gliederung (1.2)

Schlüssel- nummer	Kreisfreie Stadt Landkreis Gemeinde	Bodenfläche insgesamt	Davon			
			Siedlung	Verkehr	Vegetation	Gewässer
			(10000)	(20000)	(30000)	(40000)
		Hektar	Prozent			
12070316	Pritzwalk.....	16 747	6,4	4,1	89,0	0,5
12070325	Putlitz.....	11 968	2,8	3,1	93,2	0,9
12070348	Rühstädt.....	2 899	2,5	2,2	82,9	12,4
12070393	Triglitz.....	3 182	2,8	3,0	93,3	0,8
12070416	Weisen.....	1 563	5,3	6,0	87,6	1,1
12070424	Wittenberge.....	5 063	15,0	6,8	69,5	8,8
12071000	Spree-Neiße	165 697	12,2	4,0	80,9	2,9
12071028	Briesen.....	913	5,5	4,3	88,7	1,5
12071032	Burg (Spreewald).....	3 526	10,4	3,8	82,6	3,2
12071041	Dissen-Striesow.....	1 998	3,2	4,7	90,0	2,1
12071044	Döbern.....	1 579	16,0	4,6	75,7	3,7
12071052	Drachhausen.....	3 840	2,1	2,1	95,2	0,6
12071057	Drebkau.....	14 391	14,7	3,7	79,8	1,7
12071060	Drehnow.....	1 097	4,3	2,8	91,2	1,7
12071074	Felixsee.....	3 552	4,7	3,2	89,8	2,2
12071076	Forst (Lausitz).....	11 070	29,7	4,8	62,2	3,4
12071153	Groß Schacksdorf-Simmersdorf....	2 517	3,2	4,8	87,1	5,0
12071160	Guben.....	4 399	20,2	8,1	69,5	2,2
12071164	Guhrow.....	668	6,6	4,9	87,1	1,3
12071176	Heinersbrück.....	2 398	59,2	3,2	36,9	0,7
12071189	Jämlitz-Klein Döben.....	2 872	1,7	2,5	95,4	0,4
12071193	Jänschwalde.....	8 237	20,8	4,4	73,9	0,9
12071244	Kolkwitz.....	10 467	6,8	5,5	84,9	2,8
12071294	Neiße-Malxetal.....	8 257	6,4	2,6	89,8	1,2
12071301	Neuhausen/Spree.....	13 422	7,8	5,1	82,7	4,4
12071304	Peitz.....	1 349	17,5	7,7	71,3	3,4
12071337	Schenkendöbern.....	21 503	2,1	2,7	93,2	1,9
12071341	Schmogrow-Fehrow.....	3 041	2,6	2,8	92,8	1,8
12071372	Spremberg.....	20 232	19,2	4,7	72,8	3,3
12071384	Tauer.....	4 222	1,9	2,0	94,7	1,4
12071386	Teichland.....	3 517	10,9	5,2	53,3	30,7
12071392	Tschernitz.....	1 326	8,8	4,1	83,8	3,3
12071401	Turnow-Preilack.....	3 802	4,5	3,1	92,0	0,4
12071408	Welzow.....	3 957	18,4	4,4	76,1	1,1
12071412	Werben.....	2 501	4,6	3,1	90,3	1,9
12071414	Wiesengrund.....	5 044	19,9	3,1	76,2	0,7
12072000	Teltow-Fläming	210 423	6,5	3,6	88,3	1,6
12072002	Am Mellensee.....	10 468	8,2	3,0	84,8	4,1
12072014	Baruth/Mark.....	23 384	3,9	2,7	93,0	0,4
12072017	Blankenfelde-Mahlow.....	5 517	26,1	8,3	64,9	0,7
12072053	Dahme/Mark.....	16 259	2,8	2,8	94,2	0,3
12072055	Dahmetal.....	4 156	2,0	2,6	94,9	0,4
12072120	Großbeeren.....	5 189	12,0	8,3	78,4	1,4
12072157	Ihlow.....	4 769	2,1	2,4	94,9	0,6
12072169	Jüterbog.....	17 648	5,7	3,0	90,8	0,4
12072232	Luckenwalde.....	4 661	19,0	6,8	73,2	1,1
12072240	Ludwigsfelde.....	10 998	11,8	5,9	79,6	2,8
12072297	Niedergörsdorf.....	20 576	3,9	3,2	92,6	0,2
12072298	Niederer Fläming.....	18 611	2,4	2,7	94,5	0,4
12072312	Nuthe-Urstromtal.....	34 132	2,0	2,8	94,1	1,1
12072340	Rangsdorf.....	3 379	19,3	5,2	64,3	11,2
12072426	Trebbin.....	12 637	5,9	4,9	84,2	5,1
12072477	Zossen.....	18 040	15,0	3,4	77,3	4,3
12073000	Uckermark	307 689	4,0	2,6	88,6	4,8
12073008	Angermünde.....	32 420	3,7	2,9	88,7	4,7
12073032	Berkholz-Meyenburg.....	1 176	9,0	3,0	87,4	0,6

2 Anteile der Nutzungsarten an der Bodenfläche in Brandenburg am 31.12.2016 nach regionaler Gliederung (1.2)

Schlüssel- nummer	Kreisfreie Stadt Landkreis Gemeinde	Bodenfläche insgesamt	Davon			
			Siedlung	Verkehr	Vegetation	Gewässer
			(10000)	(20000)	(30000)	(40000)
		Hektar	Prozent			
12073069	Boitzenburger Land.....	21 737	2,8	2,4	88,2	6,5
12073085	Brüssow.....	10 183	2,9	2,4	92,1	2,6
12073093	Carmzow-Wallmow.....	3 207	2,3	1,9	92,6	3,3
12073097	Casekow.....	9 426	3,2	2,3	94,0	0,6
12073157	Flieth-Stegelitz.....	4 695	2,1	2,3	89,6	5,9
12073189	Gartz (Oder).....	6 189	3,4	2,8	89,5	4,3
12073201	Gerswalde.....	9 706	2,8	1,8	92,2	3,2
12073216	Göritz.....	2 556	3,8	2,2	92,7	1,3
12073225	Gramzow.....	6 620	3,4	2,6	91,6	2,4
12073261	Grünow.....	3 491	3,5	3,4	91,2	1,9
12073309	Hohenselchow-Groß Pinnow.....	4 150	3,2	3,4	92,9	0,6
12073384	Lychen.....	11 199	2,9	2,1	85,6	9,3
12073386	Mark Landin.....	4 541	2,9	2,6	90,3	4,1
12073393	Mescherin.....	3 103	4,1	2,7	90,3	2,9
12073396	Milmersdorf.....	6 357	4,0	2,4	88,1	5,4
12073404	Mittenwalde.....	2 308	3,1	1,9	92,5	2,5
12073429	Nordwestuckermark.....	25 432	2,7	2,1	90,3	4,9
12073430	Oberuckersee.....	8 496	2,8	3,1	81,2	12,9
12073440	Pinnow.....	1 294	18,3	4,8	75,8	1,1
12073452	Prenzlau.....	14 296	7,9	3,4	79,3	9,4
12073458	Randowtal.....	6 418	2,6	2,3	92,9	2,2
12073490	Schenkenberg.....	3 016	3,2	2,7	92,2	2,0
12073505	Schöneberg.....	4 662	2,4	1,9	88,4	7,2
12073520	Schönfeld.....	2 926	3,6	3,7	90,7	2,0
12073532	Schwedt/Oder.....	20 556	11,3	4,2	79,0	5,5
12073565	Tantow.....	3 547	2,7	3,1	93,3	0,9
12073569	Temmen-Ringenwalde.....	6 332	2,3	1,9	90,0	5,8
12073572	Templin.....	37 949	4,1	2,3	88,1	5,5
12073578	Uckerfelde.....	4 627	2,9	3,3	92,1	1,8
12073579	Uckerland.....	16 715	3,0	2,2	92,9	1,9
12073603	Passow.....	5 138	3,4	3,1	92,6	0,9
12073645	Zichow.....	3 222	3,1	2,4	93,3	1,1
12000000	Land Brandenburg	2 965 438	6,8	3,7	86,1	3,3

**3 Gemeinden, Bevölkerung und Bodenfläche in Brandenburg am 31.12.2016
nach Nutzungsart, siedlungsstrukturellen Kreistypen und Gemeindegrößenklassen (1.4)**

Lfd. Nr.	Siedlungsstrukturelle Kreistypen ----- Gemeindegrößenklassen	Gemein- den	Bevölke- rung ¹	Boden- fläche insge- samt	Davon			
					Siedlung	Verkehr	Vegetation	Gewässer
				Anzahl	1 000		(10000)	(20000)
					Hektar			
nach Kreistypen								
1	Kreisfreie Großstädte.....	1	168	18 826	4 349	1 411	11 008	2 057
2	Städtische Kreise.....	—	—	—	—	—	—	—
3	Ländliche Kreise mit Verdichtungsansätzen.	93	635	570 686	52 810	22 892	473 542	21 442
4	Dünn besiedelte ländliche Kreise.....	323	1 682	2 375 926	145 779	86 006	2 068 507	75 633
nach Gemeindegrößenklassen								
5	unter 2 000 Einwohner	224	208	803 512	31 688	24 526	724 643	22 654
6	2 000 - 5 000 Einwohner	69	227	712 385	28 368	22 513	640 678	20 825
7	5 000 - 10 000 Einwohner	57	437	689 363	44 895	24 885	596 888	22 695
8	10 000 - 20 000 Einwohner	40	560	458 261	44 512	20 690	378 416	14 643
9	20 000 - 50 000 Einwohner	23	656	228 772	37 623	12 525	167 363	11 261
10	50 000 - 100 000 Einwohner	3	229	54 319	11 502	3 760	34 060	4 996
11	100 000 - 200 000 Einwohner	1	168	18 826	4 349	1 411	11 008	2 057
12	200 000 - 500 000 Einwohner	—	—	—	—	—	—	—
13	500 000 und mehr Einwohner	—	—	—	—	—	—	—

¹ Stichtag 31.12. des Vorjahres

4 Fläche für Siedlung in Brandenburg am 31.12.2016 nach Nutzungsart und regionaler Gliederung (2.1)

Schlüssel- nummer	Kreisfreie Stadt Landkreis Gemeinde	Bodenfläche insgesamt	Darunter			
			Siedlung	davon		
				Wohnbau- fläche	Industrie- und Gewerbefläche	
					zusammen	darunter
			(10000)	(11000)	(12000)	Industrie und Gewerbe (12100)
Hektar						
12051000	Brandenburg an der Havel.....	22 972	3 744	1 004	1 211	877
12052000	Cottbus.....	16 562	5 244	1 272	998	606
12053000	Frankfurt (Oder).....	14 785	2 514	684	699	444
12054000	Potsdam.....	18 826	4 349	1 645	791	496
12060000	Barnim.....	147 967	10 728	4 587	2 811	1 860
12060005	Ahrensfelde.....	5 794	961	377	253	116
12060012	Althüttendorf.....	1 879	67	19	11	7
12060020	Bernau bei Berlin.....	10 417	1 459	710	411	339
12060024	Biesenthal.....	6 092	372	213	69	52
12060034	Breydin.....	3 527	73	30	13	7
12060036	Britz.....	1 550	145	60	57	50
12060045	Chorin.....	12 206	294	88	67	42
12060052	Eberswalde.....	9 364	1 668	537	639	469
12060068	Friedrichswalde.....	4 507	70	28	4	4
12060092	Hohenfinow.....	2 184	51	17	14	8
12060100	Joachimsthal.....	12 173	296	84	134	122
12060128	Liepe.....	1 085	52	21	5	4
12060149	Lunow-Stolzenhagen.....	3 391	195	47	13	12
12060154	Marienwerder.....	4 032	210	81	31	28
12060161	Melchow.....	1 662	57	38	6	5
12060172	Niederfinow.....	1 329	53	25	14	13
12060176	Oderberg.....	3 612	136	53	35	22
12060181	Panketal.....	2 585	804	595	92	17
12060185	Parsteinsee.....	1 706	53	17	4	2
12060192	Rüdnitz.....	1 392	112	55	31	13
12060198	Schorfheide.....	23 820	1 250	381	342	117
12060250	Sydower Fließ.....	3 239	101	35	13	12
12060269	Wandlitz.....	16 284	1 368	785	262	180
12060280	Werneuchen.....	11 701	816	281	282	211
12060296	Ziethen.....	2 436	64	12	11	10
12061000	Dahme-Spreewald	227 449	14 619	6 007	3 301	2 495
12061005	Alt Zauche-Wußwerk.....	3 331	73	40	24	24
12061017	Bersteland.....	2 953	108	45	46	37
12061020	Bestensee.....	3 804	536	300	108	100
12061061	Byhleguhre-Byhlen.....	3 581	82	46	20	20
12061097	Drahnsdorf.....	2 694	83	37	24	22
12061112	Eichwalde.....	279	208	183	7	4
12061164	Golßen.....	6 368	299	86	169	108
12061192	Groß Köris.....	6 902	315	151	71	47
12061216	Halbe.....	7 801	309	105	108	99
12061217	Heidesee.....	13 567	847	481	108	86
12061219	Heideblick.....	16 657	606	187	195	172
12061224	Jamlitz.....	4 344	63	39	10	10
12061244	Kasel-Golzig.....	3 435	107	38	28	20
12061260	Königs Wusterhausen.....	9 604	1 933	1 074	454	337
12061265	Krausnick-Groß Wasserburg.....	5 479	100	38	58	26
12061308	Lieberose.....	7 303	139	66	38	36
12061316	Lübben (Spreewald).....	12 085	752	309	206	154
12061320	Luckau.....	20 743	3 096	281	320	250
12061328	Märkisch Buchholz.....	2 486	88	50	19	14
12061329	Märkische Heide.....	21 155	633	269	165	146
12061332	Mittenwalde.....	9 912	902	363	362	292

Darunter								Schlüssel- nummer
davon								
Halde	Bergbau- betrieb	Tagebau Grube, Steinbruch	Fläche gemischter Nutzung	Fläche besonderer funktionaler Prägung	Sport-, Freizeit- und Erholungsfläche		Friedhof	
					zusammen	darunter		
						Grünanlage		
(13000)	(14000)	(15000)	(16000)	(17000)	(18000)	(18400)	(19000)	
Hektar								
26	–	39	366	306	755	417	36	12051000
7	–	1 547	196	290	879	676	54	12052000
0	–	45	89	196	768	590	32	12053000
7	–	43	264	541	996	764	62	12054000
53	–	241	1 439	321	1 074	422	200	12060000
1	–	11	97	47	63	15	112	12060005
–	–	17	16	0	3	1	1	12060012
27	–	6	130	73	93	52	9	12060020
1	–	3	40	6	36	9	4	12060024
–	–	1	21	0	8	8	1	12060034
–	–	–	12	4	10	6	3	12060036
–	–	3	59	3	69	48	5	12060045
19	–	7	190	89	174	91	14	12060052
–	–	1	32	0	5	3	1	12060068
–	–	1	16	0	1	1	1	12060092
–	–	4	21	5	45	4	4	12060100
–	–	1	9	0	13	3	2	12060128
–	–	85	37	2	8	6	2	12060149
1	–	19	18	0	58	2	2	12060154
1	–	–	5	0	6	3	0	12060161
–	–	2	7	2	3	2	1	12060172
0	–	4	24	3	14	6	4	12060176
–	–	5	38	23	46	24	6	12060181
–	–	1	26	0	4	3	1	12060185
–	–	–	18	4	6	2	–	12060192
–	–	4	334	30	152	52	8	12060198
–	–	12	30	2	8	6	2	12060250
1	–	16	110	19	165	48	10	12060269
3	–	29	120	8	86	27	7	12060280
–	–	10	29	0	0	0	1	12060296
82	–	2 772	441	301	1 581	630	133	12061000
–	–	3	3	0	2	1	1	12061005
–	–	4	8	1	4	3	1	12061017
–	–	26	17	5	79	20	2	12061020
–	–	5	0	–	9	7	1	12061061
–	–	10	4	2	5	2	1	12061097
–	–	–	8	4	4	2	1	12061112
3	–	14	7	2	15	9	3	12061164
–	–	1	2	7	81	14	2	12061192
–	–	6	12	1	68	6	10	12061216
2	–	1	19	14	217	60	6	12061217
–	–	150	20	8	40	19	5	12061219
–	–	6	1	1	5	0	1	12061224
–	–	28	9	1	3	1	1	12061244
9	–	81	16	68	218	70	13	12061260
–	–	1	0	0	1	0	2	12061265
–	–	8	7	3	12	4	5	12061308
–	–	2	61	35	131	102	9	12061316
3	–	2 254	113	38	74	45	12	12061320
–	–	0	1	1	16	3	1	12061328
–	–	66	44	6	76	28	8	12061329
2	–	13	20	10	126	47	7	12061332

4 Fläche für Siedlung in Brandenburg am 31.12.2016 nach Nutzungsart und regionaler Gliederung (2.1)

Schlüssel- nummer	Kreisfreie Stadt Landkreis Gemeinde	Bodenfläche insgesamt	Darunter			
			Siedlung	davon		
				Wohnbau- fläche	Industrie- und Gewerbefläche	
					zusammen	darunter
			(10000)	(11000)	(12000)	Industrie und Gewerbe (12100)
Hektar						
12061344	Münchehofe.....	6 232	71	51	14	12
12061352	Neu Zauche.....	3 903	125	63	34	30
12061405	Rietzneuendorf-Staakow.....	2 810	74	39	27	22
12061428	Schleppzig.....	3 066	67	25	31	29
12061433	Schönefeld.....	8 162	719	273	257	122
12061435	Schönwald.....	4 493	110	61	28	24
12061444	Schulzendorf.....	910	380	331	10	5
12061448	Schwerin.....	672	80	67	5	4
12061450	Schwielochsee.....	13 140	319	83	61	46
12061470	Spreewaldheide.....	3 616	67	33	14	11
12061471	Steinreich.....	4 196	61	34	20	17
12061476	Straupitz.....	2 171	86	29	37	35
12061492	Teupitz.....	4 815	263	121	33	16
12061510	Unterspreewald.....	2 601	93	40	28	25
12061540	Wildau.....	910	376	195	137	77
12061572	Zeuthen.....	1 268	447	374	25	18
12062000	Elbe-Elster	189 957	12 231	2 651	2 743	2 092
12062024	Bad Liebenwerda.....	13 888	802	282	147	103
12062088	Crinitz.....	2 195	148	39	28	27
12062092	Doberlug-Kirchhain.....	15 036	802	231	204	183
12062124	Elsterwerda.....	4 058	566	171	169	124
12062128	Falkenberg/Elster.....	8 216	500	148	168	133
12062134	Fichtwald.....	3 176	94	18	25	11
12062140	Finsterwalde.....	7 721	2 050	209	224	128
12062177	Gorden-Staupitz.....	2 851	71	23	17	17
12062196	Gröden.....	2 214	134	51	41	22
12062208	Großthiemig.....	2 010	107	36	20	16
12062219	Heideland.....	3 174	49	14	20	20
12062224	Herzberg (Elster).....	14 900	709	195	224	179
12062232	Hirschfeld.....	2 046	95	44	25	21
12062237	Hohenbucko.....	4 304	77	16	22	19
12062240	Hohenleipisch.....	3 505	181	65	16	14
12062282	Kremitzau.....	2 359	94	22	22	21
12062289	Lebusa.....	3 379	86	28	18	15
12062293	Lichterfeld-Schacksdorf.....	4 098	1 228	29	107	62
12062333	Massen-Niederlausitz.....	7 608	305	80	123	89
12062336	Merzdorf.....	1 278	49	32	4	3
12062341	Mühlberg/Elbe.....	8 920	853	141	251	166
12062372	Plessa.....	5 274	290	68	112	101
12062410	Röderland.....	4 620	465	151	57	41
12062417	Rückersdorf.....	2 471	161	27	51	48
12062425	Sallgast.....	4 223	403	46	72	28
12062440	Schilda.....	869	37	6	18	18
12062445	Schlieben.....	7 865	229	70	77	63
12062453	Schönborn.....	3 883	181	30	62	60
12062461	Schönewalde.....	15 618	422	78	106	93
12062464	Schraden.....	1 649	44	11	24	22
12062469	Sonnenwalde.....	11 929	378	101	131	110
12062492	Tröbitz.....	1 059	86	13	44	37
12062500	Uebigau-Wahrenbrück.....	13 561	535	177	115	96
12063000	Havelland	172 730	11 069	4 068	2 337	1 409
12063036	Brieselang.....	4 434	679	393	153	139

Darunter								Schlüssel- nummer
davon								
Halde	Bergbau- betrieb	Tagebau Grube, Steinbruch	Fläche gemischter Nutzung	Fläche besonderer funktionaler Prägung	Sport-, Freizeit- und Erholungsfläche		Friedhof	
					zusammen	darunter Grünanlage		
(13000)	(14000)	(15000)	(16000)	(17000)	(18000)	(18400)	(19000)	
Hektar								
–	–	1	0	0	3	2	1	12061344
0	–	11	1	1	13	1	2	12061352
–	–	4	2	0	1	0	1	12061405
–	–	–	1	1	9	6	0	12061428
61	–	9	19	19	77	51	4	12061433
–	–	2	2	3	13	4	2	12061435
0	–	1	19	5	10	4	4	12061444
–	–	–	1	1	6	2	1	12061448
–	–	11	5	2	153	62	3	12061450
–	–	18	1	0	1	1	1	12061470
–	–	2	–	1	3	1	1	12061471
–	–	3	3	2	9	8	2	12061476
–	–	31	4	26	43	12	4	12061492
–	–	1	3	2	18	8	1	12061510
–	–	1	1	22	13	7	6	12061540
3	–	–	7	9	24	13	6	12061572
63	–	3 754	1 250	319	1 339	790	113	12062000
2	–	127	97	22	115	55	10	12062024
–	–	57	6	2	13	7	2	12062088
–	–	125	59	91	85	49	7	12062092
0	–	70	49	26	75	40	6	12062124
0	–	11	82	12	74	35	6	12062128
–	–	8	26	0	15	8	2	12062134
–	–	1 292	60	42	210	156	12	12062140
–	–	2	5	1	21	2	1	12062177
–	–	8	13	1	20	16	1	12062196
0	–	34	5	1	10	7	1	12062208
–	–	3	7	0	4	3	1	12062219
0	–	7	109	35	133	99	7	12062224
–	–	4	10	1	10	5	1	12062232
–	–	1	23	3	10	8	1	12062237
–	–	43	23	16	16	6	2	12062240
–	–	6	31	1	11	7	1	12062282
–	–	2	15	1	20	8	2	12062289
30	–	1 024	22	1	14	5	1	12062293
3	–	27	34	7	28	17	3	12062333
–	–	0	4	1	8	4	1	12062336
4	–	309	79	13	53	30	4	12062341
8	–	40	38	4	18	9	2	12062372
0	–	176	23	5	49	23	3	12062410
0	–	29	25	2	25	8	2	12062417
–	–	208	26	2	45	38	4	12062425
–	–	2	8	0	2	2	1	12062440
–	–	6	37	6	28	16	4	12062445
–	–	38	13	2	33	11	2	12062453
2	–	20	142	5	62	43	7	12062461
–	–	–	2	1	6	4	0	12062464
–	–	23	65	4	47	30	7	12062469
11	–	4	1	2	10	4	0	12062492
–	–	47	110	10	68	35	8	12062500
38	–	191	2 882	251	1 183	273	120	12063000
–	–	1	87	8	33	11	4	12063036

4 Fläche für Siedlung in Brandenburg am 31.12.2016 nach Nutzungsart und regionaler Gliederung (2.1)

Schlüssel- nummer	Kreisfreie Stadt Landkreis Gemeinde	Bodenfläche insgesamt	Darunter			
			Siedlung	davon		
				Wohnbau- fläche	Industrie- und Gewerbefläche	
					zusammen	darunter
			(10000)	(11000)	(12000)	Industrie und Gewerbe (12100)
Hektar						
12063056	Dallgow-Döberitz.....	6 653	508	244	119	33
12063080	Falkensee.....	4 327	1 618	1 139	173	117
12063088	Friesack.....	8 401	265	67	67	60
12063094	Gollenberg.....	3 051	63	13	9	9
12063112	Großderschau.....	2 015	59	7	3	3
12063134	Havelaue.....	7 481	159	42	2	1
12063142	Wiesenaue.....	4 694	114	35	11	10
12063148	Ketzin/Havel.....	9 363	858	176	346	193
12063161	Kleßen-Görne.....	4 219	58	10	1	1
12063165	Kotzen.....	4 287	107	16	12	10
12063186	Märkisch Luch.....	7 153	173	35	13	12
12063189	Milower Land.....	16 132	514	79	57	43
12063202	Mühlenberge.....	3 962	93	22	9	5
12063208	Nauen.....	26 814	1 500	353	597	235
12063212	Nennhausen.....	8 969	247	40	16	10
12063228	Paulinenaue.....	3 160	138	62	23	20
12063240	Pessin.....	2 040	60	20	14	9
12063244	Premnitz.....	4 627	641	158	207	164
12063252	Rathenow.....	11 310	1 209	386	191	118
12063256	Retzow.....	1 484	50	15	5	5
12063260	Rhinow.....	3 166	157	36	36	20
12063273	Schönwalde-Glien.....	9 735	722	377	109	77
12063274	Seeblick.....	4 841	115	20	5	4
12063293	Stechow-Ferchesar.....	5 122	163	22	3	2
12063357	Wustermark.....	5 289	801	304	156	111
12064000	Märkisch-Oderland	215 865	17 012	6 967	3 293	2 426
12064009	Alt Tucheband.....	3 051	160	60	6	4
12064029	Altlandsberg.....	10 660	893	329	116	91
12064044	Bad Freienwalde (Oder).....	13 111	1 156	393	280	238
12064053	Beiersdorf-Freudenberg.....	2 535	83	28	19	11
12064057	Bleyen-Genschmar.....	2 968	108	37	24	14
12064061	Bliesdorf.....	3 497	185	62	77	52
12064084	Buckow (Märkische Schweiz).....	1 442	154	61	3	1
12064125	Falkenberg.....	5 960	270	133	41	32
12064128	Falkenhagen (Mark).....	2 723	168	40	12	8
12064130	Fichtenhöhe.....	2 291	71	36	12	10
12064136	Fredersdorf-Vogelsdorf.....	1 642	749	458	135	103
12064153	Garzau-Garzin.....	2 610	96	30	17	16
12064172	Golzow.....	1 743	111	50	35	28
12064190	Gusow-Platkow.....	3 804	234	71	33	32
12064205	Heckelberg-Brunow.....	3 577	117	43	24	13
12064222	Höhenland.....	5 394	156	67	33	24
12064227	Hoppegarten.....	3 198	1 052	430	282	159
12064266	Küstriner Vorland.....	4 653	361	149	78	70
12064268	Lebus.....	5 429	332	158	72	56
12064274	Letschin.....	14 221	737	308	151	101
12064288	Lietzen.....	2 926	84	30	15	15
12064290	Lindendorf.....	4 013	173	83	35	32
12064303	Märkische Höhe.....	3 426	104	43	26	26
12064317	Müncheberg.....	15 229	913	328	159	101
12064336	Neuenhagen bei Berlin.....	1 961	894	515	126	84
12064340	Neuhardenberg.....	7 813	350	127	76	64
12064349	Neulewin.....	4 100	181	64	13	11

Darunter								Schlüssel- nummer
davon								
Halde	Bergbau- betrieb	Tagebau Grube, Steinbruch	Fläche gemischter Nutzung	Fläche besonderer funktionaler Prägung	Sport-, Freizeit- und Erholungsfläche		Friedhof	
					zusammen	darunter		
						Grünanlage		
(13000)	(14000)	(15000)	(16000)	(17000)	(18000)	(18400)	(19000)	
Hektar								
0	–	6	73	11	46	10	8	12063056
2	–	1	144	47	85	17	27	12063080
–	–	2	108	9	7	1	5	12063088
–	–	1	38	0	2	0	1	12063094
–	–	0	46	1	2	0	1	12063112
–	–	4	97	1	11	2	1	12063134
–	–	22	39	0	4	1	2	12063142
1	–	30	165	9	127	24	5	12063148
–	–	0	40	0	5	1	1	12063161
–	–	4	70	2	3	0	1	12063165
–	–	25	90	3	6	1	1	12063186
1	–	25	264	6	74	20	8	12063189
–	–	2	52	2	3	0	2	12063202
19	–	22	320	37	138	29	14	12063208
4	–	4	169	4	9	2	2	12063212
–	–	1	39	4	8	3	2	12063228
–	–	2	21	1	1	–	1	12063240
–	–	2	180	19	68	38	6	12063244
0	–	4	316	63	234	31	15	12063252
–	–	–	27	1	1	0	1	12063256
–	–	–	61	3	19	9	2	12063260
2	–	2	174	8	45	22	5	12063273
–	–	7	71	2	10	1	0	12063274
–	–	6	49	0	81	1	1	12063293
9	–	16	143	10	160	49	3	12063357
51	–	622	1 455	676	3 784	2 309	163	12064000
–	–	–	41	2	50	47	2	12064009
14	–	2	58	12	359	102	4	12064029
8	–	128	54	35	244	199	16	12064044
–	–	–	16	0	20	15	1	12064053
–	–	–	21	1	24	22	1	12064057
–	–	–	15	2	28	26	1	12064061
–	–	–	14	10	64	38	2	12064084
1	–	–	14	6	72	58	4	12064125
–	–	0	81	3	31	22	1	12064128
–	–	–	9	1	13	12	0	12064130
0	–	–	14	13	126	48	4	12064136
–	–	–	14	1	33	27	1	12064153
–	–	1	2	3	20	18	1	12064172
–	–	28	12	38	48	41	3	12064190
–	–	–	24	5	21	13	1	12064205
–	–	6	17	3	29	23	1	12064222
0	–	19	17	23	274	76	7	12064227
–	–	–	48	20	62	50	3	12064266
–	–	1	29	5	64	49	3	12064268
–	–	1	127	16	125	109	9	12064274
–	–	–	6	3	29	28	1	12064288
–	–	–	14	5	35	29	2	12064290
–	–	–	7	6	22	16	0	12064303
12	–	60	98	45	202	142	10	12064317
–	–	–	30	25	190	38	8	12064336
–	–	3	40	16	85	69	4	12064340
–	–	1	58	1	40	36	3	12064349

4 Fläche für Siedlung in Brandenburg am 31.12.2016 nach Nutzungsart und regionaler Gliederung (2.1)

Schlüssel- nummer	Kreisfreie Stadt Landkreis Gemeinde	Bodenfläche insgesamt	Darunter			
			Siedlung	davon		
				Wohnbau- fläche	Industrie- und Gewerbefläche	
					zusammen	darunter
			(10000)	(11000)	(12000)	Industrie und Gewerbe (12100)
Hektar						
12064365	Neutrebbin.....	3 676	225	86	55	37
12064370	Oberbarnim.....	5 272	207	95	41	38
12064371	Oderaue.....	6 591	302	143	27	20
12064380	Petershagen/Eggersdorf.....	1 763	793	600	31	12
12064388	Podelzig.....	2 526	112	39	11	10
12064393	Prötzel.....	8 610	216	59	40	28
12064408	Rehfelde.....	4 651	452	222	74	61
12064417	Reichenow-Möglin.....	2 282	95	44	19	19
12064420	Reitwein.....	2 402	65	19	8	7
12064428	Rüdersdorf bei Berlin.....	7 039	1 529	422	465	342
12064448	Seelow.....	4 273	446	158	101	66
12064472	Strausberg.....	6 795	1 198	419	188	122
12064480	Treplin.....	1 135	47	19	7	1
12064482	Vierlinden.....	6 974	270	101	49	33
12064484	Waldsiedersdorf.....	1 557	128	37	29	28
12064512	Wriezen.....	9 515	748	235	222	183
12064538	Zechin.....	2 785	130	62	17	17
12064539	Zeschdorf.....	4 044	154	76	8	6
12065000	Oberhavel	180 818	12 503	6 138	2 599	1 772
12065036	Birkenwerder.....	1 812	377	246	46	20
12065084	Fürstenberg/Havel.....	21 385	655	285	121	82
12065096	Glienicke/Nordbahn.....	461	299	270	5	1
12065100	Gransee.....	12 168	500	183	127	109
12065117	Großwoltersdorf.....	5 266	100	47	5	4
12065136	Hennigsdorf.....	3 147	810	291	290	244
12065144	Hohen Neuendorf.....	4 856	1 007	726	57	18
12065165	Kremmen.....	20 955	661	265	97	53
12065180	Leegebruch.....	645	201	168	8	5
12065193	Liebenwalde.....	14 217	517	192	85	50
12065198	Löwenberger Land.....	24 544	849	423	138	78
12065225	Mühlenbecker Land.....	5 265	824	572	80	52
12065251	Oberkrämer.....	10 367	939	388	349	320
12065256	Oranienburg.....	16 366	2 709	1 319	653	367
12065276	Schönermark.....	1 191	41	21	13	7
12065301	Sonnenberg.....	5 056	101	50	13	11
12065310	Stechlin.....	8 473	186	71	15	11
12065332	Velten.....	2 336	698	207	282	172
12065356	Zehdenick.....	22 306	1 030	415	213	169
12066000	Oberspreewald-Lausitz	122 309	18 662	2 601	3 563	2 693
12066008	Altdöbern.....	6 154	1 451	59	63	56
12066041	Bronkow.....	3 854	78	29	10	9
12066052	Calau.....	16 350	1 305	214	144	121
12066064	Frauendorf.....	2 083	46	28	7	7
12066104	Großkmehlen.....	1 388	88	39	14	8
12066112	Großräschen.....	8 186	1 208	225	260	200
12066116	Grünwald.....	1 345	29	20	1	1
12066120	Guteborn.....	1 669	126	21	9	9
12066124	Hermsdorf.....	3 303	63	31	12	10
12066132	Hohenbocka.....	1 560	264	43	8	5
12066168	Kroppen.....	1 525	51	21	3	2
12066176	Lauchhammer.....	8 890	2 983	338	633	531
12066188	Lindenau.....	1 117	72	23	11	5

Darunter									Schlüsselnummer
davon									
Halde	Bergbau- betrieb	Tagebau Grube, Steinbruch	Fläche gemischter Nutzung	Fläche besonderer funktionaler Prägung	Sport-, Freizeit- und Erholungsfläche		Friedhof		
					zusammen	darunter			
						Grünanlage			
(13000)	(14000)	(15000)	(16000)	(17000)	(18000)	(18400)	(19000)		
Hektar									
–	–	–	24	3	55	48	3	12064365	
–	–	–	19	3	47	26	1	12064370	
1	–	0	71	3	52	44	5	12064371	
–	–	–	11	12	134	70	4	12064380	
–	–	4	51	2	5	3	1	12064388	
–	–	–	48	4	64	40	2	12064393	
–	–	24	15	5	109	65	3	12064408	
–	–	1	9	3	18	17	1	12064417	
–	–	–	34	0	3	3	1	12064420	
11	–	300	38	38	245	157	10	12064428	
3	–	–	41	21	118	96	4	12064448	
–	–	12	43	248	267	143	20	12064472	
–	–	–	14	1	7	5	–	12064480	
–	–	–	52	5	60	51	2	12064482	
–	–	20	4	2	34	13	1	12064484	
2	–	12	66	22	178	116	12	12064512	
–	–	–	11	2	37	32	1	12064538	
–	–	–	23	4	42	27	1	12064539	
96	–	422	1 352	518	1 253	535	127	12065000	
–	–	3	7	12	53	21	8	12065036	
–	–	11	96	34	98	46	10	12065084	
–	–	–	4	8	8	7	3	12065096	
–	–	54	77	24	28	12	7	12065100	
–	–	5	15	12	13	2	2	12065117	
2	–	15	22	56	124	83	10	12065136	
–	–	73	34	27	82	13	8	12065144	
–	–	9	214	23	45	24	9	12065165	
–	–	3	2	4	13	8	2	12065180	
2	–	5	182	7	39	12	4	12065193	
–	–	44	131	16	87	28	10	12065198	
6	–	2	37	33	89	33	5	12065225	
1	–	21	93	12	69	33	6	12065251	
35	–	104	153	150	275	127	21	12065256	
–	–	1	3	0	2	–	0	12065276	
–	–	3	29	0	4	0	2	12065301	
2	–	25	25	9	37	6	2	12065310	
47	–	6	27	34	91	55	4	12065332	
1	–	37	199	55	96	25	14	12065356	
59	–	9 871	661	294	1 489	701	124	12066000	
–	–	1 250	19	12	43	39	4	12066008	
–	–	3	21	2	10	7	3	12066041	
–	–	741	99	25	68	47	15	12066052	
–	–	–	3	2	7	3	0	12066064	
–	–	2	11	7	15	4	0	12066104	
–	–	537	58	25	88	74	15	12066112	
–	–	–	2	1	5	3	1	12066116	
–	–	86	1	1	5	2	1	12066120	
–	–	0	9	1	9	8	1	12066124	
–	–	191	8	1	12	7	1	12066132	
–	–	–	10	1	16	14	0	12066168	
19	–	1 719	31	45	188	96	10	12066176	
–	–	–	4	2	33	29	1	12066188	

4 Fläche für Siedlung in Brandenburg am 31.12.2016 nach Nutzungsart und regionaler Gliederung (2.1)

Schlüssel- nummer	Kreisfreie Stadt Landkreis Gemeinde	Bodenfläche insgesamt	Darunter			
			Siedlung	davon		
				Wohnbau- fläche	Industrie- und Gewerbefläche	
					zusammen	darunter
			(10000)	(11000)	(12000)	Industrie und Gewerbe (12100)
Hektar						
12066196	Lübbenau/Spreewald.....	13 940	2 145	240	596	409
12066202	Luckaitztal.....	4 191	114	35	46	40
12066226	Neu-Seeland.....	3 800	244	28	11	9
12066228	Neupetershain.....	1 880	99	49	25	22
12066240	Ortrand.....	736	114	51	31	27
12066272	Ruhland.....	3 722	184	106	42	37
12066285	Schipkau.....	6 895	2 168	195	504	216
12066292	Schwarzbach.....	1 584	57	27	10	6
12066296	Schwarzheide.....	3 344	796	129	450	411
12066304	Senftenberg.....	12 756	4 175	392	409	343
12066316	Tettau.....	884	53	29	7	3
12066320	Vetschau/Spreewald.....	11 151	748	225	256	207
12067000	Oder-Spree	225 675	14 138	5 299	3 764	2 937
12067024	Bad Saarow.....	5 036	650	223	72	54
12067036	Beeskow.....	7 781	661	205	252	164
12067040	Berkenbrück.....	1 785	70	43	5	4
12067072	Briesen (Mark).....	11 166	330	138	70	38
12067076	Brieskow-Finkenheerd.....	1 361	217	79	88	78
12067112	Diensdorf-Radlow.....	935	51	29	7	4
12067120	Eisenhüttenstadt.....	6 347	2 075	314	1 103	910
12067124	Erkner.....	1 653	378	213	52	36
12067137	Friedland.....	17 423	439	169	97	84
12067144	Fürstenwalde/Spree.....	7 068	1 583	536	624	462
12067173	Gosen-Neu Zittau.....	1 526	234	92	16	8
12067180	Groß Lindow.....	1 539	141	73	5	1
12067201	Grünheide (Mark).....	12 690	836	278	159	137
12067205	Grunow-Dammendorf.....	4 513	66	25	9	6
12067237	Jacobsdorf.....	5 058	217	96	71	50
12067288	Langewahl.....	1 344	59	30	5	3
12067292	Lawitz.....	607	52	17	14	10
12067324	Mixdorf.....	1 322	54	34	8	7
12067336	Müllrose.....	6 924	302	150	45	38
12067338	Neiße münde.....	4 228	174	95	31	28
12067357	Neuzelle.....	13 592	421	183	51	37
12067397	Ragow-Merz.....	4 379	53	34	3	2
12067408	Rauen.....	2 159	131	82	5	3
12067413	Reichenwalde.....	2 632	152	43	20	19
12067426	Rietz-Neuendorf.....	18 477	554	222	113	68
12067438	Schlaubetal.....	5 256	183	100	32	28
12067440	Schöneiche bei Berlin.....	1 673	568	414	53	35
12067458	Siehdichum.....	7 362	148	63	26	17
12067469	Spreenhagen.....	13 702	456	146	149	144
12067473	Steinhöfel.....	16 047	558	187	134	98
12067481	Storkow (Mark).....	18 072	925	319	281	239
12067493	Tauche.....	12 162	514	185	82	75
12067508	Vogelsang.....	586	68	31	14	6
12067520	Wendisch Rietz.....	2 507	168	80	14	4
12067528	Wiesenu.....	2 974	140	43	24	15
12067544	Woltersdorf.....	912	390	252	25	20
12067552	Ziltendorf.....	2 878	118	76	5	4
12068000	Ostprignitz-Ruppin	252 657	8 488	2 873	1 710	1 106
12068052	Breddin.....	4 499	135	41	6	4

Darunter								Schlüssel- nummer
davon								
Halde	Bergbau- betrieb	Tagebau Grube, Steinbruch	Fläche gemischter Nutzung	Fläche besonderer funktionaler Prägung	Sport-, Freizeit- und Erholungsfläche		Friedhof	
					zusammen	darunter Grünanlage		
(13000)	(14000)	(15000)	(16000)	(17000)	(18000)	(18400)	(19000)	
Hektar								
–	–	1 002	91	30	165	103	21	12066196
–	–	8	11	1	10	9	3	12066202
0	–	173	19	5	6	4	2	12066226
1	–	1	6	4	11	9	2	12066228
–	–	–	8	8	15	7	1	12066240
–	–	–	18	3	13	5	2	12066272
–	–	957	38	27	441	42	7	12066285
–	–	2	11	1	3	3	1	12066292
–	–	154	19	14	27	22	2	12066296
39	–	2 975	63	58	216	112	22	12066304
–	–	–	7	1	8	4	1	12066316
–	–	69	94	19	75	50	10	12066320
33	–	226	1 340	468	2 856	1 541	150	12067000
–	–	6	45	27	272	35	5	12067024
3	–	14	75	58	44	26	9	12067036
–	–	–	4	1	16	10	1	12067040
–	–	3	46	8	60	38	4	12067072
–	–	5	2	3	37	23	2	12067076
–	–	0	2	0	12	10	0	12067112
0	–	40	27	98	480	279	12	12067120
–	–	0	18	27	66	40	2	12067124
0	–	5	65	15	81	48	6	12067137
2	–	8	98	63	227	152	26	12067144
–	–	–	20	3	100	65	3	12067173
–	–	4	3	3	49	24	3	12067180
–	–	12	41	18	323	123	6	12067201
–	–	–	20	0	11	4	1	12067205
–	–	1	12	4	32	28	2	12067237
–	–	–	1	1	22	16	1	12067288
–	–	1	7	1	12	12	0	12067292
–	–	–	5	0	7	6	0	12067324
0	–	1	47	5	49	15	6	12067336
1	–	2	9	2	32	22	2	12067338
2	–	14	79	6	82	50	5	12067357
–	–	0	9	0	5	5	1	12067397
–	–	3	31	1	8	5	2	12067408
–	–	20	24	6	37	11	2	12067413
–	–	18	110	5	78	68	8	12067426
23	–	1	9	5	12	8	2	12067438
–	–	0	27	9	59	43	6	12067440
–	–	8	13	1	36	22	1	12067458
–	–	26	35	10	85	33	6	12067469
–	–	16	145	5	65	48	5	12067473
2	–	7	127	38	144	85	8	12067481
–	–	5	99	30	107	77	5	12067493
–	–	1	1	0	19	17	1	12067508
–	–	–	6	3	64	20	1	12067520
–	–	1	48	1	20	5	3	12067528
–	–	0	13	7	91	64	2	12067544
–	–	1	20	3	11	5	2	12067552
11	–	271	2 071	293	1 135	506	125	12068000
–	–	4	76	2	4	–	2	12068052

4 Fläche für Siedlung in Brandenburg am 31.12.2016 nach Nutzungsart und regionaler Gliederung (2.1)

Schlüssel- nummer	Kreisfreie Stadt Landkreis Gemeinde	Bodenfläche insgesamt	Darunter			
			Siedlung	davon		
				Wohnbau- fläche	Industrie- und Gewerbefläche	
					zusammen	darunter
			(10000)	(11000)	(12000)	Industrie und Gewerbe (12100)
Hektar						
12068072	Dabergotz.....	1 266	57	17	9	9
12068109	Dreetz.....	6 475	158	72	23	20
12068117	Fehrbellin.....	27 041	896	308	161	123
12068181	Heiligengrabe.....	20 764	625	208	215	168
12068188	Herzberg (Mark).....	1 872	64	24	9	8
12068264	Kyritz.....	15 738	797	235	217	110
12068280	Lindow (Mark).....	6 547	251	92	23	11
12068306	Märkisch Linden.....	4 420	148	42	48	41
12068320	Neuruppin.....	30 525	1 614	577	348	190
12068324	Neustadt (Dosse).....	7 587	358	100	91	53
12068353	Rheinsberg.....	32 822	869	284	75	31
12068372	Rüthnick.....	1 770	38	21	1	1
12068409	Sieversdorf-Hohenofen.....	2 002	70	31	3	3
12068413	Storbeck-Frankendorf.....	4 269	38	15	7	6
12068417	Stüdenitz-Schönermark.....	2 439	77	23	11	10
12068425	Temnitzquell.....	6 575	123	36	35	30
12068426	Temnitztal.....	5 248	120	59	17	14
12068437	Vielitzsee.....	2 218	62	26	7	5
12068452	Walsleben.....	3 192	94	25	14	12
12068468	Wittstock/Dosse.....	42 024	1 175	394	284	186
12068477	Wusterhausen/Dosse.....	19 633	599	199	95	65
12068501	Zernitz-Lohm.....	3 731	118	44	12	7
12069000	Potsdam-Mittelmark	259 202	13 263	5 368	3 003	2 168
12069017	Beelitz.....	18 129	796	376	187	140
12069018	Beetzsee.....	2 127	195	98	29	22
12069019	Beetzseeheide.....	3 761	126	31	11	10
12069020	Bad Belzig.....	23 606	835	268	235	183
12069028	Bensdorf.....	3 434	100	54	21	14
12069052	Borkheide.....	676	174	132	26	21
12069056	Borkwalde.....	489	74	45	12	12
12069076	Brück.....	8 619	327	116	132	83
12069089	Buckautal.....	3 932	85	15	21	19
12069216	Golzow.....	4 024	116	39	25	13
12069224	Görzke.....	7 559	128	50	26	21
12069232	Gräben.....	4 062	58	15	9	8
12069249	Groß Kreutz (Havel).....	9 942	790	274	261	85
12069270	Havelsee.....	8 197	264	85	34	28
12069304	Kleinmachnow.....	1 191	587	420	67	41
12069306	Kloster Lehnin.....	20 097	926	343	174	143
12069345	Linthe.....	2 979	189	13	99	85
12069397	Michendorf.....	6 870	750	410	99	40
12069402	Mühlenfließ.....	5 871	127	17	27	23
12069448	Niemegk.....	4 512	216	37	96	90
12069454	Nuthetal.....	4 803	329	195	42	32
12069460	Päwesin.....	2 366	86	23	35	30
12069470	Planebruch.....	6 539	94	33	17	14
12069474	Planetal.....	4 276	154	24	42	36
12069485	Rabenstein/Fläming.....	7 918	114	26	24	23
12069537	Rosenau.....	4 975	98	33	13	10
12069541	Roskow.....	3 926	135	47	18	13
12069590	Schwielowsee.....	5 827	607	275	131	112
12069596	Seddiner See.....	2 398	232	72	84	80
12069604	Stahnsdorf.....	4 947	894	348	218	164

Darunter									Schlüsselnummer
davon									
Halde	Bergbau- betrieb	Tagebau Grube, Steinbruch	Fläche gemischter Nutzung	Fläche besonderer funktionaler Prägung	Sport-, Freizeit- und Erholungsfläche		Friedhof		
					zusammen	darunter			
						Grünanlage			
(13000)	(14000)	(15000)	(16000)	(17000)	(18000)	(18400)	(19000)		
Hektar									
–	–	–	26	1	4	1	0	12068072	
0	–	1	42	2	17	1	3	12068109	
6	–	14	264	17	116	27	11	12068117	
–	–	13	138	12	30	12	10	12068181	
–	–	3	23	1	2	0	1	12068188	
–	–	52	182	24	80	45	9	12068264	
–	–	3	42	13	75	28	4	12068280	
–	–	4	45	2	6	2	2	12068306	
0	–	26	228	113	293	167	28	12068320	
2	–	1	117	10	34	17	4	12068324	
1	–	56	163	22	256	106	12	12068353	
–	–	0	12	0	2	0	1	12068372	
–	–	–	25	1	8	6	2	12068409	
–	–	0	12	0	1	0	1	12068413	
–	–	2	37	1	3	0	1	12068417	
–	–	15	28	1	6	3	2	12068425	
1	–	0	26	2	12	8	3	12068426	
–	–	1	11	1	16	9	1	12068437	
–	–	13	29	2	11	10	1	12068452	
–	–	51	272	55	98	46	21	12068468	
–	–	8	221	11	58	15	7	12068477	
–	–	5	51	2	4	0	1	12068501	
17	–	449	2 070	434	1 597	814	325	12069000	
–	–	8	106	51	59	30	8	12069017	
–	–	2	30	3	31	14	1	12069018	
0	–	5	32	1	44	7	2	12069019	
–	–	1	59	48	212	175	11	12069020	
–	–	2	10	0	12	2	2	12069028	
–	–	–	4	4	8	4	2	12069052	
–	–	–	9	1	6	1	1	12069056	
0	–	0	46	8	21	14	3	12069076	
–	–	7	36	1	5	5	1	12069089	
–	–	2	42	2	4	4	2	12069216	
–	–	6	5	17	22	17	2	12069224	
–	–	–	18	2	13	11	1	12069232	
2	–	8	179	14	47	23	4	12069249	
–	–	37	70	2	34	11	3	12069270	
–	–	0	24	33	36	21	7	12069304	
2	–	78	220	24	76	26	11	12069306	
–	–	28	45	1	2	2	1	12069345	
5	–	29	54	18	128	37	6	12069397	
–	–	4	64	0	12	10	2	12069402	
–	–	27	34	2	17	10	2	12069448	
–	–	3	52	6	28	9	3	12069454	
–	–	1	17	1	8	4	1	12069460	
–	–	0	22	8	13	12	1	12069470	
–	–	43	17	5	22	17	1	12069474	
–	–	–	36	2	24	13	2	12069485	
–	–	1	39	1	9	7	2	12069537	
–	–	1	44	12	10	7	2	12069541	
3	–	–	40	8	145	50	6	12069590	
–	–	–	22	16	36	9	2	12069596	
–	–	6	48	32	45	19	197	12069604	

4 Fläche für Siedlung in Brandenburg am 31.12.2016 nach Nutzungsart und regionaler Gliederung (2.1)

Schlüssel- nummer	Kreisfreie Stadt Landkreis Gemeinde	Bodenfläche insgesamt	Darunter			
			Siedlung	davon		
				Wohnbau- fläche	Industrie- und Gewerbefläche	
					zusammen	darunter
			(10000)	(11000)	(12000)	Industrie und Gewerbe (12100)
Hektar						
12069616	Teltow.....	2 160	736	399	166	121
12069632	Treuenbrietzen.....	21 243	583	156	146	82
12069648	Wenzlow.....	2 054	46	15	3	2
12069656	Werder (Havel).....	11 705	1 237	550	198	128
12069665	Wiesenburg/Mark.....	22 020	581	153	174	162
12069680	Wollin.....	2 800	81	26	12	10
12069688	Wusterwitz.....	2 377	172	92	20	10
12069696	Ziesar.....	6 795	218	59	70	57
12070000	Prignitz	213 855	8 065	1 909	1 827	1 265
12070008	Bad Wilsnack.....	7 962	233	76	34	22
12070028	Berge.....	2 662	99	24	18	15
12070052	Breese.....	2 376	97	61	13	10
12070060	Cumlosen.....	2 218	74	32	10	3
12070096	Gerdshagen.....	2 300	136	14	86	42
12070125	Groß Pankow (Prignitz).....	25 076	662	122	71	49
12070145	Gülitz-Reetz.....	2 433	79	12	2	1
12070149	Gumtow.....	21 315	556	96	90	74
12070153	Halenbeck-Rohlsdorf.....	3 967	110	17	12	8
12070173	Karstädt.....	25 355	881	174	201	179
12070222	Kümmernitztal.....	2 038	68	16	5	4
12070236	Lanz.....	6 035	102	37	9	8
12070241	Legde/Quitzebel.....	4 174	88	23	6	4
12070244	Lenzen (Elbe).....	9 619	223	67	42	35
12070246	Lenzerwische.....	4 208	116	33	10	9
12070266	Mariefleeß.....	7 770	206	28	76	15
12070280	Meyenburg.....	5 074	202	65	48	35
12070296	Perleberg.....	13 869	1 140	211	328	165
12070300	Pirow.....	3 781	74	17	7	6
12070302	Plattenburg.....	20 202	516	127	65	53
12070316	Pritzwalk.....	16 747	1 070	239	381	315
12070325	Putlitz.....	11 968	329	70	41	30
12070348	Rühstädt.....	2 899	73	25	4	3
12070393	Triglitz.....	3 182	91	13	16	4
12070416	Weisen.....	1 563	83	36	18	15
12070424	Wittenberge.....	5 063	757	273	235	162
12071000	Spree-Neiße	165 697	20 187	3 971	3 413	2 299
12071028	Briesen.....	913	51	31	9	9
12071032	Burg (Spreewald).....	3 526	367	242	47	22
12071041	Dissen-Striesow.....	1 998	65	45	6	5
12071044	Döbern.....	1 579	253	132	63	40
12071052	Drachhausen.....	3 840	81	51	13	13
12071057	Drebkau.....	14 391	2 123	239	226	179
12071060	Drehnow.....	1 097	47	33	7	6
12071074	Felixsee.....	3 552	169	84	33	27
12071076	Forst (Lausitz).....	11 070	3 283	471	297	228
12071153	Groß Schacksdorf-Simmersdorf....	2 517	81	45	14	11
12071160	Guben.....	4 399	888	305	300	223
12071164	Guhrow.....	668	44	26	3	3
12071176	Heinersbrück.....	2 398	1 419	36	19	16
12071189	Jämlitz-Klein Döben.....	2 872	50	34	12	12
12071193	Jänschwalde.....	8 237	1 713	84	50	45
12071244	Kolkwitz.....	10 467	709	375	199	144

Darunter								Schlüsselnummer
davon								
Halde	Bergbau- betrieb	Tagebau Grube, Steinbruch	Fläche gemischter Nutzung	Fläche besonderer funktionaler Prägung	Sport-, Freizeit- und Erholungsfläche		Friedhof	
					zusammen	darunter		
						Grünanlage		
(13000)	(14000)	(15000)	(16000)	(17000)	(18000)	(18400)	(19000)	
Hektar								
4	–	3	51	35	73	57	5	12069616
–	–	34	188	12	39	23	9	12069632
–	–	3	22	0	2	1	1	12069648
–	–	12	189	32	246	99	9	12069656
–	–	84	69	18	77	49	6	12069665
–	–	5	31	4	2	2	1	12069680
–	–	0	37	5	16	4	2	12069688
–	–	7	63	5	10	8	4	12069696
66	–	257	2 968	172	712	240	154	12070000
–	–	–	61	10	49	27	4	12070008
–	–	–	44	2	6	1	4	12070028
–	–	–	13	1	7	1	3	12070052
–	–	0	24	3	4	1	2	12070060
–	–	–	26	6	4	1	1	12070096
–	–	21	388	10	36	20	14	12070125
–	–	4	51	1	6	–	2	12070145
–	–	21	315	4	21	2	9	12070149
–	–	4	72	1	2	–	2	12070153
–	–	82	354	12	42	15	15	12070173
–	–	2	41	0	2	1	2	12070222
–	–	4	44	1	6	0	2	12070236
–	–	–	52	0	5	1	2	12070241
–	–	7	65	5	33	4	5	12070244
–	–	5	65	1	1	–	1	12070246
–	–	2	84	1	11	5	4	12070266
–	–	6	62	2	16	6	4	12070280
–	–	15	326	30	216	24	14	12070296
–	–	1	45	0	2	1	2	12070300
14	–	26	244	17	15	3	8	12070302
0	–	34	248	29	121	90	17	12070316
0	–	22	166	6	15	3	9	12070325
–	–	–	39	1	3	–	1	12070348
–	–	1	54	1	4	0	2	12070393
–	–	–	19	1	7	3	2	12070416
51	–	–	67	28	78	32	23	12070424
309	–	10 687	300	277	1 095	451	136	12071000
–	–	–	2	1	7	0	1	12071028
–	–	5	27	11	32	5	5	12071032
–	–	1	3	2	7	3	2	12071041
–	–	–	5	19	29	7	5	12071044
–	–	4	5	1	5	1	1	12071052
–	–	1 553	34	8	54	24	8	12071057
–	–	–	2	0	4	0	1	12071060
–	–	8	5	5	31	15	2	12071074
2	–	2 308	23	44	116	58	21	12071076
–	–	6	7	5	3	0	1	12071153
3	–	86	24	34	123	86	13	12071160
–	–	8	2	0	3	0	1	12071164
13	–	1 342	1	2	5	1	1	12071176
–	–	–	2	0	0	0	1	12071189
5	–	1 544	7	9	12	6	2	12071193
–	–	10	27	19	71	38	9	12071244

4 Fläche für Siedlung in Brandenburg am 31.12.2016 nach Nutzungsart und regionaler Gliederung (2.1)

Schlüssel- nummer	Kreisfreie Stadt Landkreis Gemeinde	Bodenfläche insgesamt	Darunter			
			Siedlung	davon		
				Wohnbau- fläche	Industrie- und Gewerbefläche	
					zusammen	darunter
			(10000)	(11000)	(12000)	Industrie und Gewerbe (12100)
Hektar						
12071294	Neiße-Malxetal.....	8 257	529	94	402	229
12071301	Neuhausen/Spree.....	13 422	1 049	256	128	93
12071304	Peitz.....	1 349	237	115	69	49
12071337	Schenkendöbern.....	21 503	462	191	109	83
12071341	Schmogrow-Fehrow.....	3 041	80	45	11	9
12071372	Spremberg.....	20 232	3 891	570	823	631
12071384	Tauer.....	4 222	79	42	13	9
12071386	Teichland.....	3 517	383	51	276	45
12071392	Tschernitz.....	1 326	117	53	45	36
12071401	Turnow-Preilack.....	3 802	171	51	105	14
12071408	Welzow.....	3 957	729	108	86	74
12071412	Werben.....	2 501	115	82	18	15
12071414	Wiesengrund.....	5 044	1 005	80	30	29
12072000	Teltow-Fläming	210 423	13 672	3 478	3 205	1 835
12072002	Am Mellensee.....	10 468	853	126	65	36
12072014	Baruth/Mark.....	23 384	912	134	320	175
12072017	Blankenfelde-Mahlow.....	5 517	1 438	772	237	148
12072053	Dahme/Mark.....	16 259	450	117	98	55
12072055	Dahmetal.....	4 156	85	20	31	7
12072120	Großbeeren.....	5 189	621	140	270	101
12072157	Ihlow.....	4 769	101	17	2	2
12072169	Jüterbog.....	17 648	1 008	267	270	177
12072232	Luckenwalde.....	4 661	885	361	261	181
12072240	Ludwigsfelde.....	10 998	1 293	294	546	467
12072297	Niedergörsdorf.....	20 576	803	151	185	123
12072298	Niederer Fläming.....	18 611	438	55	67	47
12072312	Nuthe-Urstromtal.....	34 132	693	186	131	61
12072340	Rangsdorf.....	3 379	653	297	85	42
12072426	Trebbin.....	12 637	741	224	182	90
12072477	Zossen.....	18 040	2 701	317	456	125
12073000	Uckermark	307 689	12 450	3 228	3 566	2 591
12073008	Angermünde.....	32 420	1 190	353	227	175
12073032	Berkholz-Meyenburg.....	1 176	106	40	22	15
12073069	Boitzenburger Land.....	21 737	607	142	88	66
12073085	Brüssow.....	10 183	292	102	45	34
12073093	Carmzow-Wallmow.....	3 207	74	16	12	8
12073097	Casekow.....	9 426	297	93	52	38
12073157	Flieth-Stegelitz.....	4 695	99	39	10	5
12073189	Gartz (Oder).....	6 189	211	84	29	18
12073201	Gerswalde.....	9 706	272	113	20	15
12073216	Göritz.....	2 556	97	38	15	9
12073225	Gramzow.....	6 620	222	92	30	19
12073261	Grünow.....	3 491	121	55	7	3
12073309	Hohenselchow-Groß Pinnow.....	4 150	133	19	39	24
12073384	Lychen.....	11 199	326	91	69	56
12073386	Mark Landin.....	4 541	133	46	31	21
12073393	Mescherin.....	3 103	128	33	19	18
12073396	Milmersdorf.....	6 357	257	54	60	40
12073404	Mittenwalde.....	2 308	71	28	12	7
12073429	Nordwestuckermark.....	25 432	685	216	113	90
12073430	Oberuckersee.....	8 496	241	101	23	13
12073440	Pinnow.....	1 294	236	27	162	141

Darunter								Schlüssel- nummer
davon								
Halde	Bergbau- betrieb	Tagebau Grube, Steinbruch	Fläche gemischter Nutzung	Fläche besonderer funktionaler Prägung	Sport-, Freizeit- und Erholungsfläche		Friedhof	
					zusammen	darunter		
						Grünanlage		
(13000)	(14000)	(15000)	(16000)	(17000)	(18000)	(18400)	(19000)	
Hektar								
–	–	7	7	5	10	1	4	12071294
269	–	210	19	21	139	34	8	12071301
–	–	0	9	7	32	17	4	12071304
0	–	35	15	9	95	24	8	12071337
–	–	10	5	1	6	1	1	12071341
9	–	2 185	37	54	192	95	21	12071372
–	–	5	1	1	17	1	1	12071384
3	–	18	3	2	29	8	1	12071386
–	–	0	4	1	12	7	1	12071392
5	–	0	4	0	4	1	1	12071401
–	–	460	11	11	48	13	6	12071408
–	–	1	6	2	6	1	1	12071412
–	–	881	4	3	4	2	2	12071414
24	–	333	3 505	648	2 349	624	130	12072000
–	–	23	392	191	48	16	8	12072002
0	–	16	271	11	152	85	8	12072014
4	–	36	13	36	334	147	6	12072017
0	–	16	148	11	51	10	8	12072053
–	–	2	25	1	4	2	3	12072055
2	–	1	85	30	88	50	4	12072120
–	–	7	63	0	10	2	2	12072157
–	–	18	264	102	79	26	9	12072169
–	–	43	76	45	76	47	22	12072232
–	–	17	249	66	113	45	8	12072240
2	–	25	296	29	108	50	7	12072297
2	–	18	251	4	34	11	7	12072298
–	–	30	266	12	55	23	12	12072312
4	–	1	155	15	94	25	2	12072340
1	–	13	204	27	82	46	8	12072426
9	–	67	745	69	1 021	42	15	12072477
32	–	423	2 514	412	2 112	1 254	162	12073000
1	–	57	275	45	207	135	23	12073008
–	–	16	17	0	9	8	1	12073032
2	–	6	274	7	78	41	8	12073069
2	–	17	70	3	45	17	7	12073085
–	–	0	37	1	7	4	1	12073093
–	–	10	103	4	29	22	5	12073097
–	–	0	31	1	17	16	1	12073157
–	–	6	61	4	20	11	7	12073189
0	–	35	49	8	41	30	5	12073201
–	–	1	22	3	17	14	1	12073216
1	–	2	54	4	35	25	3	12073225
–	–	–	21	1	35	33	1	12073261
–	–	4	58	4	7	1	2	12073309
0	–	3	60	7	92	28	5	12073384
–	–	1	24	2	27	22	1	12073386
–	–	7	37	2	29	18	2	12073393
0	–	32	37	9	61	9	4	12073396
–	–	–	18	2	9	6	2	12073404
3	–	49	184	8	102	60	11	12073429
–	–	6	35	4	70	33	3	12073430
–	–	–	20	6	22	20	0	12073440

4 Fläche für Siedlung in Brandenburg am 31.12.2016 nach Nutzungsart und regionaler Gliederung (2.1)

Schlüssel- nummer	Kreisfreie Stadt Landkreis Gemeinde	Bodenfläche insgesamt	Darunter			
			Siedlung	davon		
				Wohnbau- fläche	Industrie- und Gewerbefläche	
					zusammen	darunter
						Industrie und Gewerbe
			(10000)	(11000)	(12000)	(12100)
Hektar						
12073452	Prenzlau.....	14 296	1 133	241	423	303
12073458	Randowtal.....	6 418	165	50	11	6
12073490	Schenkenberg.....	3 016	95	26	25	12
12073505	Schöneberg.....	4 662	111	34	19	17
12073520	Schönfeld.....	2 926	105	17	35	17
12073532	Schwedt/Oder.....	20 556	2 327	330	1 351	1 176
12073565	Tantow.....	3 547	97	37	14	9
12073569	Temmen-Ringenwalde.....	6 332	146	32	5	2
12073572	Templin.....	37 949	1 559	412	442	117
12073578	Uckerfelde.....	4 627	133	59	25	18
12073579	Uckerland.....	16 715	506	121	95	73
12073603	Passow.....	5 138	175	55	33	21
12073645	Zichow.....	3 222	101	32	5	5
12000000	Land Brandenburg	2 965 438	202 939	63 748	44 836	31 370

Darunter								Schlüssel- nummer
davon								
Halde	Bergbau- betrieb	Tagebau Grube, Steinbruch	Fläche gemischter Nutzung	Fläche besonderer funktionaler Prägung	Sport-, Freizeit- und Erholungsfläche		Friedhof	
					zusammen	darunter Grünanlage		
(13000)	(14000)	(15000)	(16000)	(17000)	(18000)	(18400)	(19000)	
Hektar								
–	–	11	150	136	159	111	14	12073452
4	–	3	51	5	39	34	2	12073458
–	–	2	25	2	16	10	1	12073490
–	–	4	31	2	20	12	1	12073505
2	–	3	19	4	23	18	1	12073520
17	–	72	193	62	284	160	17	12073532
–	–	2	24	3	15	8	2	12073565
–	–	50	25	2	31	29	2	12073569
–	–	8	205	56	419	210	17	12073572
–	–	2	24	4	18	16	1	12073578
0	–	7	194	9	73	56	8	12073579
–	–	5	48	3	28	13	2	12073603
–	–	1	36	1	27	24	1	12073645
974	–	32 194	25 164	6 718	26 958	13 537	2 347	12000000

5 Anteile der Fläche für Siedlung in Brandenburg am 31.12.2016 nach Nutzungsart und regionaler Gliederung (2.2)

Schlüssel- nummer	Kreisfreie Stadt Landkreis Gemeinde	Bodenfläche insgesamt	Darunter			
			Siedlung	Wohnbau- fläche	davon	
					Industrie- und Gewerbefläche	
					zusammen	darunter
			(10000)	(11000)	(12000)	Industrie und Gewerbe (12100)
		Hektar	Prozent			
12051000	Brandenburg an der Havel.....	22 972	16,3	4,4	5,3	3,8
12052000	Cottbus.....	16 562	31,7	7,7	6,0	3,7
12053000	Frankfurt (Oder).....	14 785	17,0	4,6	4,7	3,0
12054000	Potsdam.....	18 826	23,1	8,7	4,2	2,6
12060000	Barnim.....	147 967	7,3	3,1	1,9	1,3
12060005	Ahrensfelde.....	5 794	16,6	6,5	4,4	2,0
12060012	Althüttendorf.....	1 879	3,6	1,0	0,6	0,4
12060020	Bernau bei Berlin.....	10 417	14,0	6,8	3,9	3,3
12060024	Biesenthal.....	6 092	6,1	3,5	1,1	0,8
12060034	Breydin.....	3 527	2,1	0,8	0,4	0,2
12060036	Britz.....	1 550	9,4	3,8	3,6	3,2
12060045	Chorin.....	12 206	2,4	0,7	0,5	0,3
12060052	Eberswalde.....	9 364	17,8	5,7	6,8	5,0
12060068	Friedrichswalde.....	4 507	1,6	0,6	0,1	0,1
12060092	Hohenfinow.....	2 184	2,3	0,8	0,6	0,3
12060100	Joachimsthal.....	12 173	2,4	0,7	1,1	1,0
12060128	Liepe.....	1 085	4,8	2,0	0,5	0,4
12060149	Lunow-Stolzenhagen.....	3 391	5,7	1,4	0,4	0,3
12060154	Marienwerder.....	4 032	5,2	2,0	0,8	0,7
12060161	Melchow.....	1 662	3,4	2,3	0,4	0,3
12060172	Niederfinow.....	1 329	4,0	1,9	1,1	1,0
12060176	Oderberg.....	3 612	3,8	1,5	1,0	0,6
12060181	Panketal.....	2 585	31,1	23,0	3,6	0,7
12060185	Parsteinsee.....	1 706	3,1	1,0	0,2	0,1
12060192	Rüdnitz.....	1 392	8,1	3,9	2,2	1,0
12060198	Schorfheide.....	23 820	5,2	1,6	1,4	0,5
12060250	Sydower Fließ.....	3 239	3,1	1,1	0,4	0,4
12060269	Wandlitz.....	16 284	8,4	4,8	1,6	1,1
12060280	Werneuchen.....	11 701	7,0	2,4	2,4	1,8
12060296	Ziethen.....	2 436	2,6	0,5	0,5	0,4
12061000	Dahme-Spreewald	227 449	6,4	2,6	1,5	1,1
12061005	Alt Zauche-Wußwerk.....	3 331	2,2	1,2	0,7	0,7
12061017	Bersteland.....	2 953	3,7	1,5	1,6	1,3
12061020	Bestensee.....	3 804	14,1	7,9	2,8	2,6
12061061	Byhleguhre-Byhlen.....	3 581	2,3	1,3	0,6	0,6
12061097	Drahnsdorf.....	2 694	3,1	1,4	0,9	0,8
12061112	Eichwalde.....	279	74,3	65,4	2,6	1,3
12061164	Golßen.....	6 368	4,7	1,4	2,6	1,7
12061192	Groß Köris.....	6 902	4,6	2,2	1,0	0,7
12061216	Halbe.....	7 801	4,0	1,3	1,4	1,3
12061217	Heidesee.....	13 567	6,2	3,5	0,8	0,6
12061219	Heideblick.....	16 657	3,6	1,1	1,2	1,0
12061224	Jamlitz.....	4 344	1,4	0,9	0,2	0,2
12061244	Kasel-Golzig.....	3 435	3,1	1,1	0,8	0,6
12061260	Königs Wusterhausen.....	9 604	20,1	11,2	4,7	3,5
12061265	Krausnick-Groß Wasserburg.....	5 479	1,8	0,7	1,1	0,5
12061308	Lieberose.....	7 303	1,9	0,9	0,5	0,5
12061316	Lübben (Spreewald).....	12 085	6,2	2,6	1,7	1,3
12061320	Luckau.....	20 743	14,9	1,4	1,5	1,2
12061328	Märkisch Buchholz.....	2 486	3,6	2,0	0,8	0,5
12061329	Märkische Heide.....	21 155	3,0	1,3	0,8	0,7
12061332	Mittenwalde.....	9 912	9,1	3,7	3,7	2,9

Darunter									Schlüsselnummer
davon									
Halde	Bergbau- betrieb	Tagebau Grube, Steinbruch	Fläche gemischter Nutzung	Fläche besonderer funktionaler Prägung	Sport-, Freizeit- und Erholungsfläche		Friedhof		
					zusammen	darunter			
						Grünanlage			
(13000)	(14000)	(15000)	(16000)	(17000)	(18000)	(18400)	(19000)		
Prozent									
0,1	–	0,2	1,6	1,3	3,3	1,8	0,2	12051000	
0,0	–	9,3	1,2	1,8	5,3	4,1	0,3	12052000	
0,0	–	0,3	0,6	1,3	5,2	4,0	0,2	12053000	
0,0	–	0,2	1,4	2,9	5,3	4,1	0,3	12054000	
0,0	–	0,2	1,0	0,2	0,7	0,3	0,1	12060000	
0,0	–	0,2	1,7	0,8	1,1	0,3	1,9	12060005	
–	–	0,9	0,9	0,0	0,2	0,0	0,0	12060012	
0,3	–	0,1	1,3	0,7	0,9	0,5	0,1	12060020	
0,0	–	0,1	0,7	0,1	0,6	0,1	0,1	12060024	
–	–	0,0	0,6	0,0	0,2	0,2	0,0	12060034	
–	–	–	0,8	0,3	0,6	0,4	0,2	12060036	
–	–	0,0	0,5	0,0	0,6	0,4	0,0	12060045	
0,2	–	0,1	2,0	0,9	1,9	1,0	0,1	12060052	
–	–	0,0	0,7	0,0	0,1	0,1	0,0	12060068	
–	–	0,1	0,7	0,0	0,1	0,1	0,1	12060092	
–	–	0,0	0,2	0,0	0,4	0,0	0,0	12060100	
–	–	0,1	0,9	0,0	1,2	0,3	0,2	12060128	
–	–	2,5	1,1	0,1	0,2	0,2	0,1	12060149	
0,0	–	0,5	0,5	0,0	1,4	0,1	0,0	12060154	
0,0	–	–	0,3	0,0	0,4	0,2	0,0	12060161	
–	–	0,1	0,5	0,1	0,2	0,2	0,1	12060172	
0,0	–	0,1	0,7	0,1	0,4	0,2	0,1	12060176	
–	–	0,2	1,5	0,9	1,8	0,9	0,2	12060181	
–	–	0,1	1,5	0,0	0,2	0,2	0,1	12060185	
–	–	–	1,3	0,3	0,4	0,1	–	12060192	
–	–	0,0	1,4	0,1	0,6	0,2	0,0	12060198	
–	–	0,4	0,9	0,1	0,2	0,2	0,1	12060250	
0,0	–	0,1	0,7	0,1	1,0	0,3	0,1	12060269	
0,0	–	0,2	1,0	0,1	0,7	0,2	0,1	12060280	
–	–	0,4	1,2	0,0	0,0	0,0	0,0	12060296	
0,0	–	1,2	0,2	0,1	0,7	0,3	0,1	12061000	
–	–	0,1	0,1	0,0	0,0	0,0	0,0	12061005	
–	–	0,1	0,3	0,0	0,1	0,1	0,0	12061017	
–	–	0,7	0,4	0,1	2,1	0,5	0,1	12061020	
–	–	0,1	0,0	–	0,2	0,2	0,0	12061061	
–	–	0,4	0,2	0,1	0,2	0,1	0,0	12061097	
–	–	–	2,9	1,6	1,6	0,8	0,3	12061112	
0,0	–	0,2	0,1	0,0	0,2	0,1	0,0	12061164	
–	–	0,0	0,0	0,1	1,2	0,2	0,0	12061192	
–	–	0,1	0,2	0,0	0,9	0,1	0,1	12061216	
0,0	–	0,0	0,1	0,1	1,6	0,4	0,0	12061217	
–	–	0,9	0,1	0,0	0,2	0,1	0,0	12061219	
–	–	0,1	0,0	0,0	0,1	0,0	0,0	12061224	
–	–	0,8	0,3	0,0	0,1	0,0	0,0	12061244	
0,1	–	0,8	0,2	0,7	2,3	0,7	0,1	12061260	
–	–	0,0	0,0	0,0	0,0	0,0	0,0	12061265	
–	–	0,1	0,1	0,0	0,2	0,1	0,1	12061308	
–	–	0,0	0,5	0,3	1,1	0,8	0,1	12061316	
0,0	–	10,9	0,5	0,2	0,4	0,2	0,1	12061320	
–	–	0,0	0,1	0,0	0,6	0,1	0,0	12061328	
–	–	0,3	0,2	0,0	0,4	0,1	0,0	12061329	
0,0	–	0,1	0,2	0,1	1,3	0,5	0,1	12061332	

5 Anteile der Fläche für Siedlung in Brandenburg am 31.12.2016 nach Nutzungsart und regionaler Gliederung (2.2)

Schlüssel- nummer	Kreisfreie Stadt Landkreis Gemeinde	Bodenfläche insgesamt	Darunter			
			Siedlung	Wohnbau- fläche	davon	
					Industrie- und Gewerbefläche	
					zusammen	darunter
			(10000)	(11000)	(12000)	Industrie und Gewerbe
		Hektar	Prozent			
						(12100)
12061344	Münchehofe.....	6 232	1,1	0,8	0,2	0,2
12061352	Neu Zauche.....	3 903	3,2	1,6	0,9	0,8
12061405	Rietzneuendorf-Staakow.....	2 810	2,6	1,4	1,0	0,8
12061428	Schleppzig.....	3 066	2,2	0,8	1,0	0,9
12061433	Schönefeld.....	8 162	8,8	3,3	3,2	1,5
12061435	Schönwald.....	4 493	2,5	1,4	0,6	0,5
12061444	Schulzendorf.....	910	41,8	36,4	1,1	0,5
12061448	Schwerin.....	672	11,9	10,0	0,7	0,5
12061450	Schwielochsee.....	13 140	2,4	0,6	0,5	0,3
12061470	Spreewaldheide.....	3 616	1,9	0,9	0,4	0,3
12061471	Steinreich.....	4 196	1,4	0,8	0,5	0,4
12061476	Straupitz.....	2 171	3,9	1,4	1,7	1,6
12061492	Teupitz.....	4 815	5,5	2,5	0,7	0,3
12061510	Unterspreewald.....	2 601	3,6	1,5	1,1	1,0
12061540	Wildau.....	910	41,3	21,4	15,1	8,5
12061572	Zeuthen.....	1 268	35,3	29,5	2,0	1,4
12062000	Elbe-Elster	189 957	6,4	1,4	1,4	1,1
12062024	Bad Liebenwerda.....	13 888	5,8	2,0	1,1	0,7
12062088	Crinitz.....	2 195	6,7	1,8	1,3	1,2
12062092	Doberlug-Kirchhain.....	15 036	5,3	1,5	1,4	1,2
12062124	Elsterwerda.....	4 058	14,0	4,2	4,2	3,1
12062128	Falkenberg/Elster.....	8 216	6,1	1,8	2,0	1,6
12062134	Fichtwald.....	3 176	3,0	0,6	0,8	0,4
12062140	Finsterwalde.....	7 721	26,6	2,7	2,9	1,7
12062177	Gorden-Staupitz.....	2 851	2,5	0,8	0,6	0,6
12062196	Gröden.....	2 214	6,1	2,3	1,8	1,0
12062208	Großthiemig.....	2 010	5,3	1,8	1,0	0,8
12062219	Heideland.....	3 174	1,5	0,4	0,6	0,6
12062224	Herzberg (Elster).....	14 900	4,8	1,3	1,5	1,2
12062232	Hirschfeld.....	2 046	4,7	2,2	1,2	1,0
12062237	Hohenbucko.....	4 304	1,8	0,4	0,5	0,4
12062240	Hohenleipisch.....	3 505	5,2	1,9	0,4	0,4
12062282	Kremitzau.....	2 359	4,0	0,9	0,9	0,9
12062289	Lebusa.....	3 379	2,6	0,8	0,5	0,5
12062293	Lichterfeld-Schacksdorf.....	4 098	30,0	0,7	2,6	1,5
12062333	Massen-Niederlausitz.....	7 608	4,0	1,1	1,6	1,2
12062336	Merzdorf.....	1 278	3,8	2,5	0,3	0,2
12062341	Mühlberg/Elbe.....	8 920	9,6	1,6	2,8	1,9
12062372	Plessa.....	5 274	5,5	1,3	2,1	1,9
12062410	Röderland.....	4 620	10,1	3,3	1,2	0,9
12062417	Rückersdorf.....	2 471	6,5	1,1	2,1	1,9
12062425	Sallgast.....	4 223	9,5	1,1	1,7	0,7
12062440	Schilda.....	869	4,3	0,7	2,1	2,0
12062445	Schlieben.....	7 865	2,9	0,9	1,0	0,8
12062453	Schönborn.....	3 883	4,7	0,8	1,6	1,5
12062461	Schönwalde.....	15 618	2,7	0,5	0,7	0,6
12062464	Schraden.....	1 649	2,7	0,7	1,5	1,3
12062469	Sonnenwalde.....	11 929	3,2	0,8	1,1	0,9
12062492	Tröbitz.....	1 059	8,1	1,3	4,1	3,5
12062500	Uebigau-Wahrenbrück.....	13 561	3,9	1,3	0,8	0,7
12063000	Havelland	172 730	6,4	2,4	1,4	0,8
12063036	Brieselang.....	4 434	15,3	8,9	3,5	3,1

Darunter									Schlüssel- nummer
davon									
Halde	Bergbau- betrieb	Tagebau Grube, Steinbruch	Fläche gemischter Nutzung	Fläche besonderer funktionaler Prägung	Sport-, Freizeit- und Erholungsfläche		Friedhof		
					zusammen	darunter Grünanlage			
(13000)	(14000)	(15000)	(16000)	(17000)	(18000)	(18400)	(19000)		
Prozent									
–	–	0,0	0,0	0,0	0,1	0,0	0,0	12061344	
0,0	–	0,3	0,0	0,0	0,3	0,0	0,1	12061352	
–	–	0,1	0,1	0,0	0,0	0,0	0,0	12061405	
–	–	–	0,0	0,0	0,3	0,2	0,0	12061428	
0,7	–	0,1	0,2	0,2	0,9	0,6	0,1	12061433	
–	–	0,0	0,0	0,1	0,3	0,1	0,0	12061435	
0,0	–	0,1	2,1	0,6	1,1	0,5	0,4	12061444	
–	–	–	0,1	0,2	0,8	0,3	0,1	12061448	
–	–	0,1	0,0	0,0	1,2	0,5	0,0	12061450	
–	–	0,5	0,0	0,0	0,0	0,0	0,0	12061470	
–	–	0,0	–	0,0	0,1	0,0	0,0	12061471	
–	–	0,1	0,1	0,1	0,4	0,4	0,1	12061476	
–	–	0,6	0,1	0,5	0,9	0,3	0,1	12061492	
–	–	0,0	0,1	0,1	0,7	0,3	0,1	12061510	
–	–	0,1	0,1	2,4	1,4	0,7	0,7	12061540	
0,2	–	–	0,5	0,7	1,9	1,0	0,5	12061572	
0,0	–	2,0	0,7	0,2	0,7	0,4	0,1	12062000	
0,0	–	0,9	0,7	0,2	0,8	0,4	0,1	12062024	
–	–	2,6	0,3	0,1	0,6	0,3	0,1	12062088	
–	–	0,8	0,4	0,6	0,6	0,3	0,0	12062092	
0,0	–	1,7	1,2	0,6	1,9	1,0	0,2	12062124	
0,0	–	0,1	1,0	0,1	0,9	0,4	0,1	12062128	
–	–	0,3	0,8	0,0	0,5	0,3	0,1	12062134	
–	–	16,7	0,8	0,5	2,7	2,0	0,2	12062140	
–	–	0,1	0,2	0,0	0,7	0,1	0,0	12062177	
–	–	0,3	0,6	0,0	0,9	0,7	0,0	12062196	
0,0	–	1,7	0,2	0,0	0,5	0,3	0,0	12062208	
–	–	0,1	0,2	0,0	0,1	0,1	0,0	12062219	
0,0	–	0,0	0,7	0,2	0,9	0,7	0,0	12062224	
–	–	0,2	0,5	0,0	0,5	0,3	0,1	12062232	
–	–	0,0	0,5	0,1	0,2	0,2	0,0	12062237	
–	–	1,2	0,7	0,4	0,5	0,2	0,1	12062240	
–	–	0,2	1,3	0,0	0,5	0,3	0,0	12062282	
–	–	0,1	0,5	0,0	0,6	0,2	0,0	12062289	
0,7	–	25,0	0,5	0,0	0,3	0,1	0,0	12062293	
0,0	–	0,4	0,4	0,1	0,4	0,2	0,0	12062333	
–	–	0,0	0,3	0,1	0,6	0,3	0,1	12062336	
0,0	–	3,5	0,9	0,1	0,6	0,3	0,0	12062341	
0,2	–	0,8	0,7	0,1	0,3	0,2	0,0	12062372	
0,0	–	3,8	0,5	0,1	1,1	0,5	0,1	12062410	
0,0	–	1,2	1,0	0,1	1,0	0,3	0,1	12062417	
–	–	4,9	0,6	0,1	1,1	0,9	0,1	12062425	
–	–	0,2	0,9	0,0	0,3	0,2	0,1	12062440	
–	–	0,1	0,5	0,1	0,4	0,2	0,1	12062445	
–	–	1,0	0,3	0,1	0,9	0,3	0,0	12062453	
0,0	–	0,1	0,9	0,0	0,4	0,3	0,0	12062461	
–	–	–	0,1	0,1	0,4	0,2	0,0	12062464	
–	–	0,2	0,5	0,0	0,4	0,3	0,1	12062469	
1,1	–	0,3	0,1	0,1	1,0	0,4	0,0	12062492	
–	–	0,3	0,8	0,1	0,5	0,3	0,1	12062500	
0,0	–	0,1	1,7	0,1	0,7	0,2	0,1	12063000	
–	–	0,0	2,0	0,2	0,8	0,3	0,1	12063036	

5 Anteile der Fläche für Siedlung in Brandenburg am 31.12.2016 nach Nutzungsart und regionaler Gliederung (2.2)

Schlüssel- nummer	Kreisfreie Stadt Landkreis Gemeinde	Bodenfläche insgesamt	Darunter			
			Siedlung	Wohnbau- fläche	davon	
					Industrie- und Gewerbefläche	
					zusammen	darunter
			(10000)	(11000)	(12000)	Industrie und Gewerbe (12100)
		Hektar	Prozent			
12063056	Dallgow-Döberitz.....	6 653	7,6	3,7	1,8	0,5
12063080	Falkensee.....	4 327	37,4	26,3	4,0	2,7
12063088	Friesack.....	8 401	3,2	0,8	0,8	0,7
12063094	Gollenberg.....	3 051	2,1	0,4	0,3	0,3
12063112	Großderschau.....	2 015	2,9	0,3	0,1	0,1
12063134	Havelaue.....	7 481	2,1	0,6	0,0	0,0
12063142	Wiesenaue.....	4 694	2,4	0,8	0,2	0,2
12063148	Ketzin/Havel.....	9 363	9,2	1,9	3,7	2,1
12063161	Kleßen-Görne.....	4 219	1,4	0,2	0,0	0,0
12063165	Kotzen.....	4 287	2,5	0,4	0,3	0,2
12063186	Märkisch Luch.....	7 153	2,4	0,5	0,2	0,2
12063189	Milower Land.....	16 132	3,2	0,5	0,4	0,3
12063202	Mühlenberge.....	3 962	2,3	0,6	0,2	0,1
12063208	Nauen.....	26 814	5,6	1,3	2,2	0,9
12063212	Nennhausen.....	8 969	2,8	0,4	0,2	0,1
12063228	Paulinenaue.....	3 160	4,4	1,9	0,7	0,6
12063240	Pessin.....	2 040	3,0	1,0	0,7	0,4
12063244	Premnitz.....	4 627	13,9	3,4	4,5	3,5
12063252	Rathenow.....	11 310	10,7	3,4	1,7	1,0
12063256	Retzow.....	1 484	3,3	1,0	0,3	0,3
12063260	Rhinow.....	3 166	5,0	1,1	1,1	0,6
12063273	Schönwalde-Glien.....	9 735	7,4	3,9	1,1	0,8
12063274	Seeblick.....	4 841	2,4	0,4	0,1	0,1
12063293	Stechow-Ferchesar.....	5 122	3,2	0,4	0,1	0,0
12063357	Wustermark.....	5 289	15,1	5,7	2,9	2,1
12064000	Märkisch-Oderland	215 865	7,9	3,2	1,5	1,1
12064009	Alt Tucheband.....	3 051	5,2	2,0	0,2	0,1
12064029	Altlandsberg.....	10 660	8,4	3,1	1,1	0,9
12064044	Bad Freienwalde (Oder).....	13 111	8,8	3,0	2,1	1,8
12064053	Beiersdorf-Freudenberg.....	2 535	3,3	1,1	0,7	0,4
12064057	Bleyen-Genschmar.....	2 968	3,6	1,2	0,8	0,5
12064061	Bliesdorf.....	3 497	5,3	1,8	2,2	1,5
12064084	Buckow (Märkische Schweiz).....	1 442	10,7	4,2	0,2	0,0
12064125	Falkenberg.....	5 960	4,5	2,2	0,7	0,5
12064128	Falkenhagen (Mark).....	2 723	6,2	1,5	0,4	0,3
12064130	Fichtenhöhe.....	2 291	3,1	1,6	0,5	0,5
12064136	Fredersdorf-Vogelsdorf.....	1 642	45,6	27,9	8,2	6,3
12064153	Garzau-Garzin.....	2 610	3,7	1,2	0,7	0,6
12064172	Golzow.....	1 743	6,4	2,8	2,0	1,6
12064190	Gusow-Platkow.....	3 804	6,1	1,9	0,9	0,8
12064205	Heckelberg-Brunow.....	3 577	3,3	1,2	0,7	0,4
12064222	Höhenland.....	5 394	2,9	1,2	0,6	0,4
12064227	Hoppegarten.....	3 198	32,9	13,4	8,8	5,0
12064266	Küstriner Vorland.....	4 653	7,8	3,2	1,7	1,5
12064268	Lebus.....	5 429	6,1	2,9	1,3	1,0
12064274	Letschin.....	14 221	5,2	2,2	1,1	0,7
12064288	Lietzen.....	2 926	2,9	1,0	0,5	0,5
12064290	Lindendorf.....	4 013	4,3	2,1	0,9	0,8
12064303	Märkische Höhe.....	3 426	3,0	1,2	0,8	0,8
12064317	Müncheberg.....	15 229	6,0	2,2	1,0	0,7
12064336	Neuenhagen bei Berlin.....	1 961	45,6	26,3	6,4	4,3
12064340	Neuhardenberg.....	7 813	4,5	1,6	1,0	0,8
12064349	Neulewin.....	4 100	4,4	1,6	0,3	0,3

Darunter									Schlüssel- nummer
davon									
Halde	Bergbau- betrieb	Tagebau Grube, Steinbruch	Fläche gemischter Nutzung	Fläche besonderer funktionaler Prägung	Sport-, Freizeit- und Erholungsfläche		Friedhof		
					zusammen	darunter			
(13000)	(14000)	(15000)	(16000)	(17000)	(18000)	(18400)	(19000)		
Prozent									
0,0	–	0,1	1,1	0,2	0,7	0,2	0,1	12063056	
0,0	–	0,0	3,3	1,1	2,0	0,4	0,6	12063080	
–	–	0,0	1,3	0,1	0,1	0,0	0,1	12063088	
–	–	0,0	1,2	0,0	0,1	0,0	0,0	12063094	
–	–	0,0	2,3	0,0	0,1	0,0	0,1	12063112	
–	–	0,1	1,3	0,0	0,1	0,0	0,0	12063134	
–	–	0,5	0,8	0,0	0,1	0,0	0,0	12063142	
0,0	–	0,3	1,8	0,1	1,4	0,3	0,1	12063148	
–	–	0,0	0,9	0,0	0,1	0,0	0,0	12063161	
–	–	0,1	1,6	0,0	0,1	0,0	0,0	12063165	
–	–	0,3	1,3	0,0	0,1	0,0	0,0	12063186	
0,0	–	0,2	1,6	0,0	0,5	0,1	0,1	12063189	
–	–	0,1	1,3	0,0	0,1	0,0	0,1	12063202	
0,1	–	0,1	1,2	0,1	0,5	0,1	0,1	12063208	
0,0	–	0,0	1,9	0,0	0,1	0,0	0,0	12063212	
–	–	0,0	1,2	0,1	0,2	0,1	0,1	12063228	
–	–	0,1	1,0	0,1	0,1	–	0,0	12063240	
–	–	0,0	3,9	0,4	1,5	0,8	0,1	12063244	
0,0	–	0,0	2,8	0,6	2,1	0,3	0,1	12063252	
–	–	–	1,8	0,1	0,1	0,0	0,1	12063256	
–	–	–	1,9	0,1	0,6	0,3	0,1	12063260	
0,0	–	0,0	1,8	0,1	0,5	0,2	0,1	12063273	
–	–	0,1	1,5	0,0	0,2	0,0	0,0	12063274	
–	–	0,1	1,0	0,0	1,6	0,0	0,0	12063293	
0,2	–	0,3	2,7	0,2	3,0	0,9	0,1	12063357	
0,0	–	0,3	0,7	0,3	1,8	1,1	0,1	12064000	
–	–	–	1,3	0,1	1,6	1,5	0,1	12064009	
0,1	–	0,0	0,5	0,1	3,4	1,0	0,0	12064029	
0,1	–	1,0	0,4	0,3	1,9	1,5	0,1	12064044	
–	–	–	0,6	0,0	0,8	0,6	0,0	12064053	
–	–	–	0,7	0,0	0,8	0,7	0,0	12064057	
–	–	–	0,4	0,1	0,8	0,7	0,0	12064061	
–	–	–	1,0	0,7	4,4	2,7	0,1	12064084	
0,0	–	–	0,2	0,1	1,2	1,0	0,1	12064125	
–	–	0,0	3,0	0,1	1,1	0,8	0,0	12064128	
–	–	–	0,4	0,0	0,6	0,5	0,0	12064130	
0,0	–	–	0,8	0,8	7,7	2,9	0,2	12064136	
–	–	–	0,5	0,0	1,3	1,0	0,0	12064153	
–	–	0,0	0,1	0,2	1,2	1,0	0,1	12064172	
–	–	0,7	0,3	1,0	1,3	1,1	0,1	12064190	
–	–	–	0,7	0,1	0,6	0,4	0,0	12064205	
–	–	0,1	0,3	0,1	0,5	0,4	0,0	12064222	
0,0	–	0,6	0,5	0,7	8,6	2,4	0,2	12064227	
–	–	–	1,0	0,4	1,3	1,1	0,1	12064266	
–	–	0,0	0,5	0,1	1,2	0,9	0,0	12064268	
–	–	0,0	0,9	0,1	0,9	0,8	0,1	12064274	
–	–	–	0,2	0,1	1,0	0,9	0,0	12064288	
–	–	–	0,3	0,1	0,9	0,7	0,0	12064290	
–	–	–	0,2	0,2	0,7	0,5	0,0	12064303	
0,1	–	0,4	0,6	0,3	1,3	0,9	0,1	12064317	
–	–	–	1,5	1,3	9,7	1,9	0,4	12064336	
–	–	0,0	0,5	0,2	1,1	0,9	0,0	12064340	
–	–	0,0	1,4	0,0	1,0	0,9	0,1	12064349	

5 Anteile der Fläche für Siedlung in Brandenburg am 31.12.2016 nach Nutzungsart und regionaler Gliederung (2.2)

Schlüssel- nummer	Kreisfreie Stadt Landkreis Gemeinde	Bodenfläche insgesamt	Darunter			
			Siedlung	Wohnbau- fläche	davon	
					Industrie- und Gewerbefläche	
					zusammen	darunter
			(10000)	(11000)	(12000)	Industrie und Gewerbe (12100)
		Hektar	Prozent			
12064365	Neutrebbin.....	3 676	6,1	2,3	1,5	1,0
12064370	Oberbarnim.....	5 272	3,9	1,8	0,8	0,7
12064371	Oderaue.....	6 591	4,6	2,2	0,4	0,3
12064380	Petershagen/Eggersdorf.....	1 763	45,0	34,1	1,8	0,7
12064388	Podelzig.....	2 526	4,4	1,5	0,4	0,4
12064393	Prötzel.....	8 610	2,5	0,7	0,5	0,3
12064408	Rehfelde.....	4 651	9,7	4,8	1,6	1,3
12064417	Reichenow-Möglin.....	2 282	4,2	1,9	0,8	0,8
12064420	Reitwein.....	2 402	2,7	0,8	0,3	0,3
12064428	Rüdersdorf bei Berlin.....	7 039	21,7	6,0	6,6	4,9
12064448	Seelow.....	4 273	10,4	3,7	2,4	1,5
12064472	Strausberg.....	6 795	17,6	6,2	2,8	1,8
12064480	Treplin.....	1 135	4,2	1,7	0,6	0,1
12064482	Vierlinden.....	6 974	3,9	1,4	0,7	0,5
12064484	Waldsiedersdorf.....	1 557	8,2	2,4	1,9	1,8
12064512	Wriezen.....	9 515	7,9	2,5	2,3	1,9
12064538	Zechin.....	2 785	4,7	2,2	0,6	0,6
12064539	Zeschdorf.....	4 044	3,8	1,9	0,2	0,1
12065000	Oberhavel	180 818	6,9	3,4	1,4	1,0
12065036	Birkenwerder.....	1 812	20,8	13,6	2,6	1,1
12065084	Fürstenberg/Havel.....	21 385	3,1	1,3	0,6	0,4
12065096	Gliencke/Nordbahn.....	461	64,8	58,6	1,1	0,1
12065100	Gransee.....	12 168	4,1	1,5	1,0	0,9
12065117	Großwoltersdorf.....	5 266	1,9	0,9	0,1	0,1
12065136	Hennigsdorf.....	3 147	25,7	9,2	9,2	7,8
12065144	Hohen Neuendorf.....	4 856	20,7	15,0	1,2	0,4
12065165	Kremmen.....	20 955	3,2	1,3	0,5	0,3
12065180	Leegebruch.....	645	31,1	26,1	1,3	0,7
12065193	Liebenwalde.....	14 217	3,6	1,3	0,6	0,4
12065198	Löwenberger Land.....	24 544	3,5	1,7	0,6	0,3
12065225	Mühlenbecker Land.....	5 265	15,7	10,9	1,5	1,0
12065251	Oberkrämer.....	10 367	9,1	3,7	3,4	3,1
12065256	Oranienburg.....	16 366	16,5	8,1	4,0	2,2
12065276	Schönermark.....	1 191	3,4	1,7	1,1	0,6
12065301	Sonnenberg.....	5 056	2,0	1,0	0,3	0,2
12065310	Stechlin.....	8 473	2,2	0,8	0,2	0,1
12065332	Velten.....	2 336	29,9	8,9	12,1	7,4
12065356	Zehdenick.....	22 306	4,6	1,9	1,0	0,8
12066000	Oberspreewald-Lausitz	122 309	15,3	2,1	2,9	2,2
12066008	Altdöbern.....	6 154	23,6	1,0	1,0	0,9
12066041	Bronkow.....	3 854	2,0	0,8	0,3	0,2
12066052	Calau.....	16 350	8,0	1,3	0,9	0,7
12066064	Frauendorf.....	2 083	2,2	1,3	0,3	0,3
12066104	Großkmehlen.....	1 388	6,4	2,8	1,0	0,6
12066112	Großräschen.....	8 186	14,8	2,8	3,2	2,4
12066116	Grünwald.....	1 345	2,2	1,5	0,1	0,1
12066120	Guteborn.....	1 669	7,5	1,3	0,5	0,5
12066124	Hermsdorf.....	3 303	1,9	0,9	0,4	0,3
12066132	Hohenbocka.....	1 560	16,9	2,8	0,5	0,3
12066168	Kroppen.....	1 525	3,4	1,4	0,2	0,1
12066176	Lauchhammer.....	8 890	33,6	3,8	7,1	6,0
12066188	Lindenau.....	1 117	6,5	2,1	1,0	0,4

Darunter									Schlüssel- nummer
davon									
Halde	Bergbau- betrieb	Tagebau Grube, Steinbruch	Fläche gemischter Nutzung	Fläche besonderer funktionaler Prägung	Sport-, Freizeit- und Erholungsfläche		Friedhof		
					zusammen	darunter			
						Grünanlage			
(13000)	(14000)	(15000)	(16000)	(17000)	(18000)	(18400)	(19000)		
Prozent									
–	–	–	0,7	0,1	1,5	1,3	0,1	12064365	
–	–	–	0,4	0,1	0,9	0,5	0,0	12064370	
0,0	–	0,0	1,1	0,0	0,8	0,7	0,1	12064371	
–	–	–	0,6	0,7	7,6	4,0	0,2	12064380	
–	–	0,2	2,0	0,1	0,2	0,1	0,1	12064388	
–	–	–	0,6	0,0	0,7	0,5	0,0	12064393	
–	–	0,5	0,3	0,1	2,3	1,4	0,1	12064408	
–	–	0,0	0,4	0,1	0,8	0,7	0,1	12064417	
–	–	–	1,4	0,0	0,1	0,1	0,0	12064420	
0,2	–	4,3	0,5	0,5	3,5	2,2	0,1	12064428	
0,1	–	–	1,0	0,5	2,8	2,2	0,1	12064448	
–	–	0,2	0,6	3,7	3,9	2,1	0,3	12064472	
–	–	–	1,2	0,1	0,6	0,5	–	12064480	
–	–	–	0,8	0,1	0,9	0,7	0,0	12064482	
–	–	1,3	0,3	0,2	2,2	0,8	0,0	12064484	
0,0	–	0,1	0,7	0,2	1,9	1,2	0,1	12064512	
–	–	–	0,4	0,1	1,3	1,2	0,1	12064538	
–	–	–	0,6	0,1	1,0	0,7	0,0	12064539	
0,1	–	0,2	0,7	0,3	0,7	0,3	0,1	12065000	
–	–	0,2	0,4	0,7	2,9	1,1	0,5	12065036	
–	–	0,0	0,5	0,2	0,5	0,2	0,0	12065084	
–	–	–	0,9	1,8	1,7	1,5	0,6	12065096	
–	–	0,4	0,6	0,2	0,2	0,1	0,1	12065100	
–	–	0,1	0,3	0,2	0,3	0,0	0,0	12065117	
0,1	–	0,5	0,7	1,8	3,9	2,7	0,3	12065136	
–	–	1,5	0,7	0,6	1,7	0,3	0,2	12065144	
–	–	0,0	1,0	0,1	0,2	0,1	0,0	12065165	
–	–	0,5	0,3	0,7	2,0	1,2	0,3	12065180	
0,0	–	0,0	1,3	0,1	0,3	0,1	0,0	12065193	
–	–	0,2	0,5	0,1	0,4	0,1	0,0	12065198	
0,1	–	0,0	0,7	0,6	1,7	0,6	0,1	12065225	
0,0	–	0,2	0,9	0,1	0,7	0,3	0,1	12065251	
0,2	–	0,6	0,9	0,9	1,7	0,8	0,1	12065256	
–	–	0,1	0,3	0,0	0,2	–	0,0	12065276	
–	–	0,1	0,6	0,0	0,1	0,0	0,0	12065301	
0,0	–	0,3	0,3	0,1	0,4	0,1	0,0	12065310	
2,0	–	0,2	1,1	1,5	3,9	2,3	0,2	12065332	
0,0	–	0,2	0,9	0,2	0,4	0,1	0,1	12065356	
0,0	–	8,1	0,5	0,2	1,2	0,6	0,1	12066000	
–	–	20,3	0,3	0,2	0,7	0,6	0,1	12066008	
–	–	0,1	0,5	0,1	0,3	0,2	0,1	12066041	
–	–	4,5	0,6	0,2	0,4	0,3	0,1	12066052	
–	–	–	0,1	0,1	0,3	0,2	0,0	12066064	
–	–	0,2	0,8	0,5	1,1	0,3	0,0	12066104	
–	–	6,6	0,7	0,3	1,1	0,9	0,2	12066112	
–	–	–	0,1	0,0	0,4	0,2	0,0	12066116	
–	–	5,2	0,1	0,1	0,3	0,1	0,0	12066120	
–	–	0,0	0,3	0,0	0,3	0,2	0,0	12066124	
–	–	12,2	0,5	0,1	0,8	0,4	0,0	12066132	
–	–	–	0,6	0,1	1,1	0,9	0,0	12066168	
0,2	–	19,3	0,3	0,5	2,1	1,1	0,1	12066176	
–	–	–	0,3	0,2	2,9	2,6	0,0	12066188	

5 Anteile der Fläche für Siedlung in Brandenburg am 31.12.2016 nach Nutzungsart und regionaler Gliederung (2.2)

Schlüssel- nummer	Kreisfreie Stadt Landkreis Gemeinde	Bodenfläche insgesamt	Darunter			
			Siedlung	Wohnbau- fläche	davon	
					Industrie- und Gewerbefläche	
					zusammen	darunter
			(10000)	(11000)	(12000)	Industrie und Gewerbe (12100)
		Hektar	Prozent			
12066196	Lübbenau/Spreewald.....	13 940	15,4	1,7	4,3	2,9
12066202	Luckaitztal.....	4 191	2,7	0,8	1,1	1,0
12066226	Neu-Seeland.....	3 800	6,4	0,7	0,3	0,2
12066228	Neupetershain.....	1 880	5,3	2,6	1,3	1,2
12066240	Ortrand.....	736	15,5	6,9	4,2	3,7
12066272	Ruhland.....	3 722	4,9	2,9	1,1	1,0
12066285	Schippkau.....	6 895	31,4	2,8	7,3	3,1
12066292	Schwarzbach.....	1 584	3,6	1,7	0,7	0,4
12066296	Schwarzheide.....	3 344	23,8	3,9	13,5	12,3
12066304	Senftenberg.....	12 756	32,7	3,1	3,2	2,7
12066316	Tettau.....	884	6,0	3,3	0,8	0,3
12066320	Vetschau/Spreewald.....	11 151	6,7	2,0	2,3	1,9
12067000	Oder-Spree	225 675	6,3	2,3	1,7	1,3
12067024	Bad Saarow.....	5 036	12,9	4,4	1,4	1,1
12067036	Beeskow.....	7 781	8,5	2,6	3,2	2,1
12067040	Berkenbrück.....	1 785	3,9	2,4	0,3	0,2
12067072	Briesen (Mark).....	11 166	3,0	1,2	0,6	0,3
12067076	Brieskow-Finkenheerd.....	1 361	16,0	5,8	6,5	5,7
12067112	Diensdorf-Radlow.....	935	5,5	3,1	0,7	0,4
12067120	Eisenhüttenstadt.....	6 347	32,7	4,9	17,4	14,3
12067124	Erkner.....	1 653	22,9	12,9	3,1	2,2
12067137	Friedland.....	17 423	2,5	1,0	0,6	0,5
12067144	Fürstenwalde/Spree.....	7 068	22,4	7,6	8,8	6,5
12067173	Gosen-Neu Zittau.....	1 526	15,3	6,0	1,1	0,5
12067180	Groß Lindow.....	1 539	9,2	4,7	0,3	0,1
12067201	Grünheide (Mark).....	12 690	6,6	2,2	1,3	1,1
12067205	Grunow-Dammendorf.....	4 513	1,5	0,6	0,2	0,1
12067237	Jacobsdorf.....	5 058	4,3	1,9	1,4	1,0
12067288	Langewahl.....	1 344	4,4	2,2	0,4	0,2
12067292	Lawitz.....	607	8,6	2,8	2,2	1,7
12067324	Mixdorf.....	1 322	4,1	2,5	0,6	0,5
12067336	Müllrose.....	6 924	4,4	2,2	0,7	0,5
12067338	Neiße münde.....	4 228	4,1	2,3	0,7	0,7
12067357	Neuzelle.....	13 592	3,1	1,3	0,4	0,3
12067397	Ragow-Merz.....	4 379	1,2	0,8	0,1	0,1
12067408	Rauen.....	2 159	6,1	3,8	0,2	0,1
12067413	Reichenwalde.....	2 632	5,8	1,7	0,7	0,7
12067426	Rietz-Neuendorf.....	18 477	3,0	1,2	0,6	0,4
12067438	Schlaubetal.....	5 256	3,5	1,9	0,6	0,5
12067440	Schöneiche bei Berlin.....	1 673	34,0	24,8	3,2	2,1
12067458	Siehdichum.....	7 362	2,0	0,9	0,4	0,2
12067469	Spreenhagen.....	13 702	3,3	1,1	1,1	1,1
12067473	Steinhöfel.....	16 047	3,5	1,2	0,8	0,6
12067481	Storkow (Mark).....	18 072	5,1	1,8	1,6	1,3
12067493	Tauche.....	12 162	4,2	1,5	0,7	0,6
12067508	Vogelsang.....	586	11,5	5,3	2,4	1,0
12067520	Wendisch Rietz.....	2 507	6,7	3,2	0,6	0,2
12067528	Wiesenu.....	2 974	4,7	1,4	0,8	0,5
12067544	Woltersdorf.....	912	42,8	27,7	2,7	2,2
12067552	Ziltendorf.....	2 878	4,1	2,6	0,2	0,1
12068000	Ostprignitz-Ruppin	252 657	3,4	1,1	0,7	0,4
12068052	Breddin.....	4 499	3,0	0,9	0,1	0,1

Darunter									Schlüssel- nummer
davon									
Halde	Bergbau- betrieb	Tagebau Grube, Steinbruch	Fläche gemischter Nutzung	Fläche besonderer funktionaler Prägung	Sport-, Freizeit- und Erholungsfläche		Friedhof		
					zusammen	darunter			
						Grünanlage			
(13000)	(14000)	(15000)	(16000)	(17000)	(18000)	(18400)	(19000)		
Prozent									
–	–	7,2	0,7	0,2	1,2	0,7	0,2	12066196	
–	–	0,2	0,3	0,0	0,2	0,2	0,1	12066202	
0,0	–	4,5	0,5	0,1	0,2	0,1	0,0	12066226	
0,0	–	0,0	0,3	0,2	0,6	0,5	0,1	12066228	
–	–	–	1,1	1,0	2,0	0,9	0,1	12066240	
–	–	–	0,5	0,1	0,4	0,1	0,0	12066272	
–	–	13,9	0,6	0,4	6,4	0,6	0,1	12066285	
–	–	0,2	0,7	0,1	0,2	0,2	0,1	12066292	
–	–	4,6	0,6	0,4	0,8	0,6	0,1	12066296	
0,3	–	23,3	0,5	0,5	1,7	0,9	0,2	12066304	
–	–	–	0,8	0,1	0,9	0,5	0,1	12066316	
–	–	0,6	0,8	0,2	0,7	0,4	0,1	12066320	
0,0	–	0,1	0,6	0,2	1,3	0,7	0,1	12067000	
–	–	0,1	0,9	0,5	5,4	0,7	0,1	12067024	
0,0	–	0,2	1,0	0,7	0,6	0,3	0,1	12067036	
–	–	–	0,2	0,1	0,9	0,6	0,0	12067040	
–	–	0,0	0,4	0,1	0,5	0,3	0,0	12067072	
–	–	0,4	0,2	0,2	2,7	1,7	0,2	12067076	
–	–	0,0	0,2	0,0	1,3	1,0	0,0	12067112	
0,0	–	0,6	0,4	1,5	7,6	4,4	0,2	12067120	
–	–	0,0	1,1	1,6	4,0	2,4	0,1	12067124	
0,0	–	0,0	0,4	0,1	0,5	0,3	0,0	12067137	
0,0	–	0,1	1,4	0,9	3,2	2,1	0,4	12067144	
–	–	–	1,3	0,2	6,5	4,3	0,2	12067173	
–	–	0,3	0,2	0,2	3,2	1,6	0,2	12067180	
–	–	0,1	0,3	0,1	2,5	1,0	0,0	12067201	
–	–	–	0,4	0,0	0,2	0,1	0,0	12067205	
–	–	0,0	0,2	0,1	0,6	0,5	0,0	12067237	
–	–	–	0,0	0,0	1,6	1,2	0,1	12067288	
–	–	0,1	1,2	0,2	2,1	2,0	0,0	12067292	
–	–	–	0,4	0,0	0,5	0,4	0,0	12067324	
0,0	–	0,0	0,7	0,1	0,7	0,2	0,1	12067336	
0,0	–	0,0	0,2	0,0	0,8	0,5	0,1	12067338	
0,0	–	0,1	0,6	0,0	0,6	0,4	0,0	12067357	
–	–	0,0	0,2	0,0	0,1	0,1	0,0	12067397	
–	–	0,1	1,4	0,0	0,4	0,2	0,1	12067408	
–	–	0,8	0,9	0,2	1,4	0,4	0,1	12067413	
–	–	0,1	0,6	0,0	0,4	0,4	0,0	12067426	
0,4	–	0,0	0,2	0,1	0,2	0,2	0,0	12067438	
–	–	0,0	1,6	0,6	3,5	2,6	0,3	12067440	
–	–	0,1	0,2	0,0	0,5	0,3	0,0	12067458	
–	–	0,2	0,3	0,1	0,6	0,2	0,0	12067469	
–	–	0,1	0,9	0,0	0,4	0,3	0,0	12067473	
0,0	–	0,0	0,7	0,2	0,8	0,5	0,0	12067481	
–	–	0,0	0,8	0,2	0,9	0,6	0,0	12067493	
–	–	0,2	0,1	0,0	3,3	3,0	0,1	12067508	
–	–	–	0,3	0,1	2,5	0,8	0,1	12067520	
–	–	0,0	1,6	0,0	0,7	0,2	0,1	12067528	
–	–	0,0	1,4	0,8	10,0	7,0	0,2	12067544	
–	–	0,0	0,7	0,1	0,4	0,2	0,1	12067552	
0,0	–	0,1	0,8	0,1	0,4	0,2	0,0	12068000	
–	–	0,1	1,7	0,0	0,1	–	0,0	12068052	

5 Anteile der Fläche für Siedlung in Brandenburg am 31.12.2016 nach Nutzungsart und regionaler Gliederung (2.2)

Schlüssel- nummer	Kreisfreie Stadt Landkreis Gemeinde	Bodenfläche insgesamt	Darunter			
			Siedlung	Wohnbau- fläche	davon	
					Industrie- und Gewerbefläche	
					zusammen	darunter
			(10000)	(11000)	(12000)	Industrie und Gewerbe (12100)
		Hektar	Prozent			
12068072	Dabergotz.....	1 266	4,5	1,3	0,7	0,7
12068109	Dreetz.....	6 475	2,4	1,1	0,3	0,3
12068117	Fehrbellin.....	27 041	3,3	1,1	0,6	0,5
12068181	Heiligengrabe.....	20 764	3,0	1,0	1,0	0,8
12068188	Herzberg (Mark).....	1 872	3,4	1,3	0,5	0,4
12068264	Kyritz.....	15 738	5,1	1,5	1,4	0,7
12068280	Lindow (Mark).....	6 547	3,8	1,4	0,3	0,2
12068306	Märkisch Linden.....	4 420	3,4	0,9	1,1	0,9
12068320	Neuruppin.....	30 525	5,3	1,9	1,1	0,6
12068324	Neustadt (Dosse).....	7 587	4,7	1,3	1,2	0,7
12068353	Rheinsberg.....	32 822	2,6	0,9	0,2	0,1
12068372	Rüthnick.....	1 770	2,2	1,2	0,1	0,0
12068409	Sieversdorf-Hohenofen.....	2 002	3,5	1,6	0,1	0,1
12068413	Storbeck-Frankendorf.....	4 269	0,9	0,4	0,2	0,1
12068417	Stüdenitz-Schönermark.....	2 439	3,1	0,9	0,4	0,4
12068425	Temnitzquell.....	6 575	1,9	0,6	0,5	0,5
12068426	Temnitztal.....	5 248	2,3	1,1	0,3	0,3
12068437	Vielitzsee.....	2 218	2,8	1,2	0,3	0,2
12068452	Walsleben.....	3 192	3,0	0,8	0,4	0,4
12068468	Wittstock/Dosse.....	42 024	2,8	0,9	0,7	0,4
12068477	Wusterhausen/Dosse.....	19 633	3,1	1,0	0,5	0,3
12068501	Zernitz-Lohm.....	3 731	3,2	1,2	0,3	0,2
12069000	Potsdam-Mittelmark	259 202	5,1	2,1	1,2	0,8
12069017	Beelitz.....	18 129	4,4	2,1	1,0	0,8
12069018	Beetzsee.....	2 127	9,2	4,6	1,3	1,0
12069019	Beetzseeheide.....	3 761	3,4	0,8	0,3	0,3
12069020	Bad Belzig.....	23 606	3,5	1,1	1,0	0,8
12069028	Bensdorf.....	3 434	2,9	1,6	0,6	0,4
12069052	Borkheide.....	676	25,8	19,5	3,8	3,1
12069056	Borkwalde.....	489	15,2	9,2	2,6	2,5
12069076	Brück.....	8 619	3,8	1,3	1,5	1,0
12069089	Buckautal.....	3 932	2,2	0,4	0,5	0,5
12069216	Golzow.....	4 024	2,9	1,0	0,6	0,3
12069224	Görzke.....	7 559	1,7	0,7	0,3	0,3
12069232	Gräben.....	4 062	1,4	0,4	0,2	0,2
12069249	Groß Kreutz (Havel).....	9 942	7,9	2,8	2,6	0,9
12069270	Havelsee.....	8 197	3,2	1,0	0,4	0,3
12069304	Kleinmachnow.....	1 191	49,3	35,3	5,6	3,4
12069306	Kloster Lehnin.....	20 097	4,6	1,7	0,9	0,7
12069345	Linthe.....	2 979	6,3	0,4	3,3	2,8
12069397	Michendorf.....	6 870	10,9	6,0	1,4	0,6
12069402	Mühlenfließ.....	5 871	2,2	0,3	0,5	0,4
12069448	Niemegk.....	4 512	4,8	0,8	2,1	2,0
12069454	Nuthetal.....	4 803	6,8	4,1	0,9	0,7
12069460	Päwesin.....	2 366	3,6	1,0	1,5	1,3
12069470	Planebruch.....	6 539	1,4	0,5	0,3	0,2
12069474	Planetal.....	4 276	3,6	0,6	1,0	0,8
12069485	Rabenstein/Fläming.....	7 918	1,4	0,3	0,3	0,3
12069537	Rosenau.....	4 975	2,0	0,7	0,3	0,2
12069541	Roskow.....	3 926	3,4	1,2	0,5	0,3
12069590	Schwielowsee.....	5 827	10,4	4,7	2,3	1,9
12069596	Seddiner See.....	2 398	9,7	3,0	3,5	3,3
12069604	Stahnsdorf.....	4 947	18,1	7,0	4,4	3,3

Darunter									Schlüssel- nummer
davon									
Halde	Bergbau- betrieb	Tagebau Grube, Steinbruch	Fläche gemischter Nutzung	Fläche besonderer funktionaler Prägung	Sport-, Freizeit- und Erholungsfläche		Friedhof		
					zusammen	darunter Grünanlage			
(13000)	(14000)	(15000)	(16000)	(17000)	(18000)	(18400)	(19000)		
Prozent									
–	–	–	2,0	0,1	0,3	0,1	0,0	12068072	
0,0	–	0,0	0,6	0,0	0,3	0,0	0,0	12068109	
0,0	–	0,1	1,0	0,1	0,4	0,1	0,0	12068117	
–	–	0,1	0,7	0,1	0,1	0,1	0,0	12068181	
–	–	0,1	1,2	0,1	0,1	0,0	0,0	12068188	
–	–	0,3	1,2	0,1	0,5	0,3	0,1	12068264	
–	–	0,1	0,6	0,2	1,1	0,4	0,1	12068280	
–	–	0,1	1,0	0,0	0,1	0,0	0,0	12068306	
0,0	–	0,1	0,7	0,4	1,0	0,5	0,1	12068320	
0,0	–	0,0	1,5	0,1	0,5	0,2	0,1	12068324	
0,0	–	0,2	0,5	0,1	0,8	0,3	0,0	12068353	
–	–	0,0	0,7	0,0	0,1	0,0	0,0	12068372	
–	–	–	1,3	0,0	0,4	0,3	0,1	12068409	
–	–	0,0	0,3	0,0	0,0	0,0	0,0	12068413	
–	–	0,1	1,5	0,0	0,1	0,0	0,0	12068417	
–	–	0,2	0,4	0,0	0,1	0,1	0,0	12068425	
0,0	–	0,0	0,5	0,0	0,2	0,2	0,1	12068426	
–	–	0,1	0,5	0,0	0,7	0,4	0,0	12068437	
–	–	0,4	0,9	0,1	0,3	0,3	0,0	12068452	
–	–	0,1	0,6	0,1	0,2	0,1	0,0	12068468	
–	–	0,0	1,1	0,1	0,3	0,1	0,0	12068477	
–	–	0,1	1,4	0,0	0,1	0,0	0,0	12068501	
0,0	–	0,2	0,8	0,2	0,6	0,3	0,1	12069000	
–	–	0,0	0,6	0,3	0,3	0,2	0,0	12069017	
–	–	0,1	1,4	0,2	1,5	0,6	0,1	12069018	
0,0	–	0,1	0,9	0,0	1,2	0,2	0,1	12069019	
–	–	0,0	0,2	0,2	0,9	0,7	0,0	12069020	
–	–	0,1	0,3	0,0	0,4	0,0	0,0	12069028	
–	–	–	0,5	0,5	1,2	0,6	0,3	12069052	
–	–	–	1,8	0,2	1,3	0,2	0,2	12069056	
0,0	–	0,0	0,5	0,1	0,2	0,2	0,0	12069076	
–	–	0,2	0,9	0,0	0,1	0,1	0,0	12069089	
–	–	0,0	1,0	0,1	0,1	0,1	0,1	12069216	
–	–	0,1	0,1	0,2	0,3	0,2	0,0	12069224	
–	–	–	0,4	0,0	0,3	0,3	0,0	12069232	
0,0	–	0,1	1,8	0,1	0,5	0,2	0,0	12069249	
–	–	0,4	0,9	0,0	0,4	0,1	0,0	12069270	
–	–	0,0	2,0	2,8	3,0	1,8	0,6	12069304	
0,0	–	0,4	1,1	0,1	0,4	0,1	0,1	12069306	
–	–	0,9	1,5	0,0	0,1	0,1	0,0	12069345	
0,1	–	0,4	0,8	0,3	1,9	0,5	0,1	12069397	
–	–	0,1	1,1	0,0	0,2	0,2	0,0	12069402	
–	–	0,6	0,7	0,0	0,4	0,2	0,1	12069448	
–	–	0,1	1,1	0,1	0,6	0,2	0,1	12069454	
–	–	0,0	0,7	0,0	0,3	0,2	0,0	12069460	
–	–	0,0	0,3	0,1	0,2	0,2	0,0	12069470	
–	–	1,0	0,4	0,1	0,5	0,4	0,0	12069474	
–	–	–	0,5	0,0	0,3	0,2	0,0	12069485	
–	–	0,0	0,8	0,0	0,2	0,1	0,0	12069537	
–	–	0,0	1,1	0,3	0,3	0,2	0,0	12069541	
0,0	–	–	0,7	0,1	2,5	0,9	0,1	12069590	
–	–	–	0,9	0,7	1,5	0,4	0,1	12069596	
–	–	0,1	1,0	0,6	0,9	0,4	4,0	12069604	

5 Anteile der Fläche für Siedlung in Brandenburg am 31.12.2016 nach Nutzungsart und regionaler Gliederung (2.2)

Schlüssel- nummer	Kreisfreie Stadt Landkreis Gemeinde	Bodenfläche insgesamt	Darunter			
			Siedlung	Wohnbau- fläche	davon	
					Industrie- und Gewerbefläche	
					zusammen	darunter
			(10000)	(11000)	(12000)	Industrie und Gewerbe (12100)
		Hektar	Prozent			
12069616	Teltow.....	2 160	34,1	18,5	7,7	5,6
12069632	Treuenbrietzen.....	21 243	2,7	0,7	0,7	0,4
12069648	Wenzlow.....	2 054	2,3	0,7	0,1	0,1
12069656	Werder (Havel).....	11 705	10,6	4,7	1,7	1,1
12069665	Wiesenburg/Mark.....	22 020	2,6	0,7	0,8	0,7
12069680	Wollin.....	2 800	2,9	0,9	0,4	0,4
12069688	Wusterwitz.....	2 377	7,3	3,9	0,8	0,4
12069696	Ziesar.....	6 795	3,2	0,9	1,0	0,8
12070000	Prignitz	213 855	3,8	0,9	0,9	0,6
12070008	Bad Wilsnack.....	7 962	2,9	1,0	0,4	0,3
12070028	Berge.....	2 662	3,7	0,9	0,7	0,5
12070052	Breese.....	2 376	4,1	2,6	0,5	0,4
12070060	Cumlosen.....	2 218	3,3	1,4	0,4	0,2
12070096	Gerdshagen.....	2 300	5,9	0,6	3,8	1,8
12070125	Groß Pankow (Prignitz).....	25 076	2,6	0,5	0,3	0,2
12070145	Gülitz-Reetz.....	2 433	3,2	0,5	0,1	0,0
12070149	Gumtow.....	21 315	2,6	0,5	0,4	0,3
12070153	Halenbeck-Rohlsdorf.....	3 967	2,8	0,4	0,3	0,2
12070173	Karstädt.....	25 355	3,5	0,7	0,8	0,7
12070222	Kümmernitztal.....	2 038	3,3	0,8	0,2	0,2
12070236	Lanz.....	6 035	1,7	0,6	0,2	0,1
12070241	Legde/Quitze.....	4 174	2,1	0,6	0,1	0,1
12070244	Lenzen (Elbe).....	9 619	2,3	0,7	0,4	0,4
12070246	Lenzerwische.....	4 208	2,7	0,8	0,2	0,2
12070266	Marienfließ.....	7 770	2,6	0,4	1,0	0,2
12070280	Meyenburg.....	5 074	4,0	1,3	0,9	0,7
12070296	Perleberg.....	13 869	8,2	1,5	2,4	1,2
12070300	Pirow.....	3 781	2,0	0,5	0,2	0,1
12070302	Plattenburg.....	20 202	2,6	0,6	0,3	0,3
12070316	Pritzwalk.....	16 747	6,4	1,4	2,3	1,9
12070325	Putlitz.....	11 968	2,8	0,6	0,3	0,2
12070348	Rühstädt.....	2 899	2,5	0,9	0,1	0,1
12070393	Triglitz.....	3 182	2,8	0,4	0,5	0,1
12070416	Weisen.....	1 563	5,3	2,3	1,1	1,0
12070424	Wittenberge.....	5 063	15,0	5,4	4,6	3,2
12071000	Spree-Neiße	165 697	12,2	2,4	2,1	1,4
12071028	Briesen.....	913	5,5	3,3	1,0	1,0
12071032	Burg (Spreewald).....	3 526	10,4	6,9	1,3	0,6
12071041	Dissen-Striesow.....	1 998	3,2	2,2	0,3	0,2
12071044	Döbern.....	1 579	16,0	8,4	4,0	2,6
12071052	Drachhausen.....	3 840	2,1	1,3	0,3	0,3
12071057	Drebkau.....	14 391	14,7	1,7	1,6	1,2
12071060	Drehnow.....	1 097	4,3	3,0	0,6	0,6
12071074	Felixsee.....	3 552	4,7	2,4	0,9	0,7
12071076	Forst (Lausitz).....	11 070	29,7	4,3	2,7	2,1
12071153	Groß Schacksdorf-Simmersdorf.....	2 517	3,2	1,8	0,5	0,4
12071160	Guben.....	4 399	20,2	6,9	6,8	5,1
12071164	Guhrow.....	668	6,6	4,0	0,5	0,4
12071176	Heinersbrück.....	2 398	59,2	1,5	0,8	0,7
12071189	Jämlitz-Klein Döben.....	2 872	1,7	1,2	0,4	0,4
12071193	Jänschwalde.....	8 237	20,8	1,0	0,6	0,5
12071244	Kolkwitz.....	10 467	6,8	3,6	1,9	1,4

Darunter									Schlüssel- nummer
davon									
Halde	Bergbau- betrieb	Tagebau Grube, Steinbruch	Fläche gemischter Nutzung	Fläche besonderer funktionaler Prägung	Sport-, Freizeit- und Erholungsfläche		Friedhof		
					zusammen	darunter			
						Grünanlage			
(13000)	(14000)	(15000)	(16000)	(17000)	(18000)	(18400)	(19000)		
Prozent									
0,2	–	0,1	2,3	1,6	3,4	2,6	0,2	12069616	
–	–	0,2	0,9	0,1	0,2	0,1	0,0	12069632	
–	–	0,2	1,1	0,0	0,1	0,1	0,0	12069648	
–	–	0,1	1,6	0,3	2,1	0,8	0,1	12069656	
–	–	0,4	0,3	0,1	0,4	0,2	0,0	12069665	
–	–	0,2	1,1	0,2	0,1	0,1	0,0	12069680	
–	–	0,0	1,5	0,2	0,7	0,2	0,1	12069688	
–	–	0,1	0,9	0,1	0,1	0,1	0,1	12069696	
0,0	–	0,1	1,4	0,1	0,3	0,1	0,1	12070000	
–	–	–	0,8	0,1	0,6	0,3	0,1	12070008	
–	–	–	1,7	0,1	0,2	0,0	0,1	12070028	
–	–	–	0,5	0,0	0,3	0,0	0,1	12070052	
–	–	0,0	1,1	0,1	0,2	0,0	0,1	12070060	
–	–	–	1,1	0,2	0,2	0,0	0,0	12070096	
–	–	0,1	1,5	0,0	0,1	0,1	0,1	12070125	
–	–	0,2	2,1	0,0	0,3	–	0,1	12070145	
–	–	0,1	1,5	0,0	0,1	0,0	0,0	12070149	
–	–	0,1	1,8	0,0	0,0	–	0,1	12070153	
–	–	0,3	1,4	0,0	0,2	0,1	0,1	12070173	
–	–	0,1	2,0	0,0	0,1	0,0	0,1	12070222	
–	–	0,1	0,7	0,0	0,1	0,0	0,0	12070236	
–	–	–	1,3	0,0	0,1	0,0	0,0	12070241	
–	–	0,1	0,7	0,0	0,3	0,0	0,0	12070244	
–	–	0,1	1,6	0,0	0,0	–	0,0	12070246	
–	–	0,0	1,1	0,0	0,1	0,1	0,0	12070266	
–	–	0,1	1,2	0,0	0,3	0,1	0,1	12070280	
–	–	0,1	2,4	0,2	1,6	0,2	0,1	12070296	
–	–	0,0	1,2	0,0	0,1	0,0	0,1	12070300	
0,1	–	0,1	1,2	0,1	0,1	0,0	0,0	12070302	
0,0	–	0,2	1,5	0,2	0,7	0,5	0,1	12070316	
0,0	–	0,2	1,4	0,0	0,1	0,0	0,1	12070325	
–	–	–	1,3	0,0	0,1	–	0,0	12070348	
–	–	0,0	1,7	0,0	0,1	0,0	0,1	12070393	
–	–	–	1,2	0,0	0,5	0,2	0,1	12070416	
1,0	–	–	1,3	0,6	1,5	0,6	0,5	12070424	
0,2	–	6,4	0,2	0,2	0,7	0,3	0,1	12071000	
–	–	–	0,2	0,1	0,7	0,1	0,1	12071028	
–	–	0,1	0,8	0,3	0,9	0,1	0,1	12071032	
–	–	0,1	0,1	0,1	0,3	0,1	0,1	12071041	
–	–	–	0,3	1,2	1,8	0,4	0,3	12071044	
–	–	0,1	0,1	0,0	0,1	0,0	0,0	12071052	
–	–	10,8	0,2	0,1	0,4	0,2	0,1	12071057	
–	–	–	0,2	0,0	0,3	0,0	0,1	12071060	
–	–	0,2	0,1	0,1	0,9	0,4	0,1	12071074	
0,0	–	20,9	0,2	0,4	1,1	0,5	0,2	12071076	
–	–	0,2	0,3	0,2	0,1	0,0	0,1	12071153	
0,1	–	1,9	0,5	0,8	2,8	2,0	0,3	12071160	
–	–	1,2	0,3	0,0	0,5	0,0	0,1	12071164	
0,5	–	56,0	0,0	0,1	0,2	0,0	0,1	12071176	
–	–	–	0,1	0,0	0,0	0,0	0,0	12071189	
0,1	–	18,7	0,1	0,1	0,1	0,1	0,0	12071193	
–	–	0,1	0,3	0,2	0,7	0,4	0,1	12071244	

5 Anteile der Fläche für Siedlung in Brandenburg am 31.12.2016 nach Nutzungsart und regionaler Gliederung (2.2)

Schlüssel- nummer	Kreisfreie Stadt Landkreis Gemeinde	Bodenfläche insgesamt	Darunter			
			Siedlung	Wohnbau- fläche	davon	
					Industrie- und Gewerbefläche	
					zusammen	darunter
			(10000)	(11000)	(12000)	Industrie und Gewerbe (12100)
		Hektar	Prozent			
12071294	Neiße-Malxetal.....	8 257	6,4	1,1	4,9	2,8
12071301	Neuhausen/Spree.....	13 422	7,8	1,9	1,0	0,7
12071304	Peitz.....	1 349	17,5	8,5	5,1	3,6
12071337	Schenkendöbern.....	21 503	2,1	0,9	0,5	0,4
12071341	Schmogrow-Fehrow.....	3 041	2,6	1,5	0,4	0,3
12071372	Spremberg.....	20 232	19,2	2,8	4,1	3,1
12071384	Tauer.....	4 222	1,9	1,0	0,3	0,2
12071386	Teichland.....	3 517	10,9	1,4	7,9	1,3
12071392	Tschernitz.....	1 326	8,8	4,0	3,4	2,7
12071401	Turnow-Preilack.....	3 802	4,5	1,3	2,8	0,4
12071408	Welzow.....	3 957	18,4	2,7	2,2	1,9
12071412	Werben.....	2 501	4,6	3,3	0,7	0,6
12071414	Wiesengrund.....	5 044	19,9	1,6	0,6	0,6
12072000	Teltow-Fläming	210 423	6,5	1,7	1,5	0,9
12072002	Am Mellensee.....	10 468	8,2	1,2	0,6	0,3
12072014	Baruth/Mark.....	23 384	3,9	0,6	1,4	0,7
12072017	Blankenfelde-Mahlow.....	5 517	26,1	14,0	4,3	2,7
12072053	Dahme/Mark.....	16 259	2,8	0,7	0,6	0,3
12072055	Dahmetal.....	4 156	2,0	0,5	0,7	0,2
12072120	Großbeeren.....	5 189	12,0	2,7	5,2	1,9
12072157	Ihlow.....	4 769	2,1	0,4	0,0	0,0
12072169	Jüterbog.....	17 648	5,7	1,5	1,5	1,0
12072232	Luckenwalde.....	4 661	19,0	7,7	5,6	3,9
12072240	Ludwigsfelde.....	10 998	11,8	2,7	5,0	4,2
12072297	Niedergörsdorf.....	20 576	3,9	0,7	0,9	0,6
12072298	Niederer Fläming.....	18 611	2,4	0,3	0,4	0,3
12072312	Nuthe-Urstromtal.....	34 132	2,0	0,5	0,4	0,2
12072340	Rangsdorf.....	3 379	19,3	8,8	2,5	1,3
12072426	Trebbin.....	12 637	5,9	1,8	1,4	0,7
12072477	Zossen.....	18 040	15,0	1,8	2,5	0,7
12073000	Uckermark	307 689	4,0	1,0	1,2	0,8
12073008	Angermünde.....	32 420	3,7	1,1	0,7	0,5
12073032	Berkholz-Meyenburg.....	1 176	9,0	3,4	1,8	1,3
12073069	Boitzenburger Land.....	21 737	2,8	0,7	0,4	0,3
12073085	Brüssow.....	10 183	2,9	1,0	0,4	0,3
12073093	Carmzow-Wallmow.....	3 207	2,3	0,5	0,4	0,2
12073097	Casekow.....	9 426	3,2	1,0	0,6	0,4
12073157	Flieth-Stegelit.....	4 695	2,1	0,8	0,2	0,1
12073189	Gartz (Oder).....	6 189	3,4	1,4	0,5	0,3
12073201	Gerswalde.....	9 706	2,8	1,2	0,2	0,2
12073216	Göritz.....	2 556	3,8	1,5	0,6	0,3
12073225	Gramzow.....	6 620	3,4	1,4	0,5	0,3
12073261	Grünow.....	3 491	3,5	1,6	0,2	0,1
12073309	Hohenselchow-Groß Pinnow.....	4 150	3,2	0,5	0,9	0,6
12073384	Lychen.....	11 199	2,9	0,8	0,6	0,5
12073386	Mark Landin.....	4 541	2,9	1,0	0,7	0,5
12073393	Mescherin.....	3 103	4,1	1,1	0,6	0,6
12073396	Milmersdorf.....	6 357	4,0	0,9	1,0	0,6
12073404	Mittenwalde.....	2 308	3,1	1,2	0,5	0,3
12073429	Nordwestuckermark.....	25 432	2,7	0,8	0,4	0,4
12073430	Oberuckersee.....	8 496	2,8	1,2	0,3	0,2
12073440	Pinnow.....	1 294	18,3	2,1	12,5	10,9

Darunter									Schlüsselnummer
davon									
Halde	Bergbau- betrieb	Tagebau Grube, Steinbruch	Fläche gemischter Nutzung	Fläche besonderer funktionaler Prägung	Sport-, Freizeit- und Erholungsfläche		Friedhof		
					zusammen	darunter Grünanlage			
(13000)	(14000)	(15000)	(16000)	(17000)	(18000)	(18400)	(19000)		
Prozent									
–	–	0,1	0,1	0,1	0,1	0,0	0,0	12071294	
2,0	–	1,6	0,1	0,2	1,0	0,3	0,1	12071301	
–	–	0,0	0,7	0,5	2,4	1,3	0,3	12071304	
0,0	–	0,2	0,1	0,0	0,4	0,1	0,0	12071337	
–	–	0,3	0,2	0,0	0,2	0,0	0,0	12071341	
0,0	–	10,8	0,2	0,3	0,9	0,5	0,1	12071372	
–	–	0,1	0,0	0,0	0,4	0,0	0,0	12071384	
0,1	–	0,5	0,1	0,1	0,8	0,2	0,0	12071386	
–	–	0,0	0,3	0,1	0,9	0,5	0,1	12071392	
0,1	–	0,0	0,1	0,0	0,1	0,0	0,0	12071401	
–	–	11,6	0,3	0,3	1,2	0,3	0,1	12071408	
–	–	0,0	0,2	0,1	0,2	0,1	0,1	12071412	
–	–	17,5	0,1	0,1	0,1	0,0	0,0	12071414	
0,0	–	0,2	1,7	0,3	1,1	0,3	0,1	12072000	
–	–	0,2	3,7	1,8	0,5	0,1	0,1	12072002	
0,0	–	0,1	1,2	0,0	0,7	0,4	0,0	12072014	
0,1	–	0,7	0,2	0,7	6,1	2,7	0,1	12072017	
0,0	–	0,1	0,9	0,1	0,3	0,1	0,0	12072053	
–	–	0,0	0,6	0,0	0,1	0,0	0,1	12072055	
0,0	–	0,0	1,6	0,6	1,7	1,0	0,1	12072120	
–	–	0,1	1,3	0,0	0,2	0,0	0,0	12072157	
–	–	0,1	1,5	0,6	0,4	0,1	0,1	12072169	
–	–	0,9	1,6	1,0	1,6	1,0	0,5	12072232	
–	–	0,2	2,3	0,6	1,0	0,4	0,1	12072240	
0,0	–	0,1	1,4	0,1	0,5	0,2	0,0	12072297	
0,0	–	0,1	1,4	0,0	0,2	0,1	0,0	12072298	
–	–	0,1	0,8	0,0	0,2	0,1	0,0	12072312	
0,1	–	0,0	4,6	0,4	2,8	0,7	0,1	12072340	
0,0	–	0,1	1,6	0,2	0,6	0,4	0,1	12072426	
0,0	–	0,4	4,1	0,4	5,7	0,2	0,1	12072477	
0,0	–	0,1	0,8	0,1	0,7	0,4	0,1	12073000	
0,0	–	0,2	0,8	0,1	0,6	0,4	0,1	12073008	
–	–	1,4	1,5	0,0	0,8	0,7	0,1	12073032	
0,0	–	0,0	1,3	0,0	0,4	0,2	0,0	12073069	
0,0	–	0,2	0,7	0,0	0,4	0,2	0,1	12073085	
–	–	0,0	1,1	0,0	0,2	0,1	0,0	12073093	
–	–	0,1	1,1	0,0	0,3	0,2	0,1	12073097	
–	–	0,0	0,7	0,0	0,4	0,3	0,0	12073157	
–	–	0,1	1,0	0,1	0,3	0,2	0,1	12073189	
0,0	–	0,4	0,5	0,1	0,4	0,3	0,0	12073201	
–	–	0,0	0,9	0,1	0,7	0,6	0,0	12073216	
0,0	–	0,0	0,8	0,1	0,5	0,4	0,1	12073225	
–	–	–	0,6	0,0	1,0	0,9	0,0	12073261	
–	–	0,1	1,4	0,1	0,2	0,0	0,0	12073309	
0,0	–	0,0	0,5	0,1	0,8	0,3	0,0	12073384	
–	–	0,0	0,5	0,0	0,6	0,5	0,0	12073386	
–	–	0,2	1,2	0,1	0,9	0,6	0,1	12073393	
0,0	–	0,5	0,6	0,1	1,0	0,1	0,1	12073396	
–	–	–	0,8	0,1	0,4	0,2	0,1	12073404	
0,0	–	0,2	0,7	0,0	0,4	0,2	0,0	12073429	
–	–	0,1	0,4	0,0	0,8	0,4	0,0	12073430	
–	–	–	1,5	0,4	1,7	1,5	0,0	12073440	

5 Anteile der Fläche für Siedlung in Brandenburg am 31.12.2016 nach Nutzungsart und regionaler Gliederung (2.2)

Schlüssel- nummer	Kreisfreie Stadt Landkreis Gemeinde	Bodenfläche insgesamt	Darunter			
			Siedlung	Wohnbau- fläche	davon	
					Industrie- und Gewerbefläche	
					zusammen	darunter
						Industrie und Gewerbe
			(10000)	(11000)	(12000)	(12100)
		Hektar	Prozent			
12073452	Prenzlau.....	14 296	7,9	1,7	3,0	2,1
12073458	Randowtal.....	6 418	2,6	0,8	0,2	0,1
12073490	Schenkenberg.....	3 016	3,2	0,9	0,8	0,4
12073505	Schöneberg.....	4 662	2,4	0,7	0,4	0,4
12073520	Schönfeld.....	2 926	3,6	0,6	1,2	0,6
12073532	Schwedt/Oder.....	20 556	11,3	1,6	6,6	5,7
12073565	Tantow.....	3 547	2,7	1,0	0,4	0,3
12073569	Temmen-Ringenwalde.....	6 332	2,3	0,5	0,1	0,0
12073572	Templin.....	37 949	4,1	1,1	1,2	0,3
12073578	Uckerfelde.....	4 627	2,9	1,3	0,5	0,4
12073579	Uckerland.....	16 715	3,0	0,7	0,6	0,4
12073603	Passow.....	5 138	3,4	1,1	0,6	0,4
12073645	Zichow.....	3 222	3,1	1,0	0,1	0,1
12000000	Land Brandenburg	2 965 438	6,8	2,1	1,5	1,1

Darunter								Schlüsselnummer
davon								
Halde	Bergbau- betrieb	Tagebau Grube, Steinbruch	Fläche gemischter Nutzung	Fläche besonderer funktionaler Prägung	Sport-, Freizeit- und Erholungsfläche		Friedhof	
					zusammen	darunter		
						Grünanlage		
(13000)	(14000)	(15000)	(16000)	(17000)	(18000)	(18400)	(19000)	
Prozent								
–	–	0,1	1,1	1,0	1,1	0,8	0,1	12073452
0,1	–	0,0	0,8	0,1	0,6	0,5	0,0	12073458
–	–	0,1	0,8	0,1	0,5	0,3	0,0	12073490
–	–	0,1	0,7	0,0	0,4	0,3	0,0	12073505
0,1	–	0,1	0,7	0,1	0,8	0,6	0,0	12073520
0,1	–	0,4	0,9	0,3	1,4	0,8	0,1	12073532
–	–	0,1	0,7	0,1	0,4	0,2	0,1	12073565
–	–	0,8	0,4	0,0	0,5	0,5	0,0	12073569
–	–	0,0	0,5	0,1	1,1	0,6	0,0	12073572
–	–	0,0	0,5	0,1	0,4	0,3	0,0	12073578
0,0	–	0,0	1,2	0,1	0,4	0,3	0,0	12073579
–	–	0,1	0,9	0,1	0,5	0,2	0,0	12073603
–	–	0,0	1,1	0,0	0,8	0,8	0,0	12073645
0,0	–	1,1	0,8	0,2	0,9	0,5	0,1	12000000

6 Gemeinden, Bevölkerung und Fläche für Siedlung in Brandenburg am 31.12.2016
nach Nutzungsart, siedlungsstrukturellen Kreistypen und Gemeindegrößenklassen (2.4)

Lfd. Nr.	Siedlungsstrukturelle Kreistypen ----- Gemeindegrößenklassen	Gemein- den	Bevölke- rung ¹	Boden- fläche insge- samt	Darunter				
					Siedlung	davon			
						Wohnbau- fläche	Industrie- und Gewerbefläche		
							zusammen	darunter	
									Industrie und Gewerbe
					(10000)	(11000)	(12000)	(12100)	
		Anzahl	1 000	Hektar					
nach Kreistypen									
1	Kreisfreie Großstädte.....	1	168	18 826	4 349	1 645	791	496	
2	Städtische Kreise.....	—	—	—	—	—	—	—	
3	Ländliche Kreise mit Verdichtungsansätzen...	93	635	570 686	52 810	15 813	11 687	8 145	
4	Dünn besiedelte ländliche Kreise.....	323	1 682	2 375 926	145 779	46 291	32 359	22 729	
nach Gemeindegrößenklassen									
5	unter 2 000 Einwohner	224	208	803 512	31 688	9 366	5 647	3 934	
6	2 000 - 5 000 Einwohner	69	227	712 385	28 368	8 581	6 072	4 671	
7	5 000 - 10 000 Einwohner	57	437	689 363	44 895	13 736	9 804	6 639	
8	10 000 - 20 000 Einwohner	40	560	458 261	44 512	13 966	10 069	6 575	
9	20 000 - 50 000 Einwohner	23	656	228 772	37 623	13 494	9 545	7 128	
10	50 000 - 100 000 Einwohner	3	229	54 319	11 502	2 959	2 909	1 927	
11	100 000 - 200 000 Einwohner	1	168	18 826	4 349	1 645	791	496	
12	200 000 - 500 000 Einwohner	—	—	—	—	—	—	—	
13	500 000 und mehr Einwohner	—	—	—	—	—	—	—	

¹ Stichtag 31.12. des Vorjahres

Darunter								Lfd. Nr.
davon								
Halde	Bergbau- betrieb	Tagebau Grube, Steinbruch	Fläche gemischter Nutzung	Fläche besonderer funktionaler Prägung	Sport-, Freizeit- und Erholungsfläche		Friedhof	
					zusammen	darunter		
						Grünanlage		
(13000)	(14000)	(15000)	(16000)	(17000)	(18000)	(18400)	(19000)	
Hektar								

nach Kreistypen								
7	–	43	264	541	996	764	62	1
–	–	–	–	–	–	–	–	2
403	–	12 747	3 363	1 554	6 673	3 680	572	3
565	–	19 405	21 536	4 624	19 289	9 093	1 712	4
nach Gemeindegrößenklassen								
114	–	6 663	5 316	532	3 706	2 104	343	5
317	–	3 365	5 476	565	3 635	1 880	358	6
76	–	7 398	6 385	1 309	5 770	2 410	417	7
256	–	7 351	4 626	1 421	6 116	2 618	709	8
171	–	5 742	2 445	1 557	4 334	2 079	334	9
33	–	1 632	651	793	2 402	1 683	123	10
7	–	43	264	541	996	764	62	11
–	–	–	–	–	–	–	–	12
–	–	–	–	–	–	–	–	13

7 Fläche für Verkehr in Brandenburg am 31.12.2016 nach Nutzungsart und regionaler Gliederung (3.1)

Schlüsselnummer	Kreisfreie Stadt Landkreis Gemeinde	Bodenfläche insgesamt	Darunter						
			Verkehr	davon					
				Straßenverkehr	Weg	Platz	Bahnverkehr	Flugverkehr	Schiffsverkehr
			(20000)	(21000)	(22000)	(23000)	(24000)	(25000)	(26000)
Hektar									
12051000	Brandenburg an der Havel.....	22 972	1 385	591	285	31	142	323	13
12052000	Cottbus.....	16 562	1 305	856	158	57	232	3	–
12053000	Frankfurt (Oder).....	14 785	1 070	478	293	75	223	0	1
12054000	Potsdam.....	18 826	1 411	974	175	50	207	0	5
12060000	Barnim.....	147 967	5 807	4 598	298	60	450	388	13
12060005	Ahrensfelde.....	5 794	319	253	38	10	18	–	–
12060012	Althüttendorf.....	1 879	96	79	7	0	10	–	–
12060020	Bernau bei Berlin.....	10 417	588	522	26	15	26	–	–
12060024	Biesenthal.....	6 092	211	190	5	1	16	–	–
12060034	Breydin.....	3 527	78	77	1	–	–	–	–
12060036	Britz.....	1 550	86	54	2	1	29	–	–
12060045	Chorin.....	12 206	330	274	14	2	41	–	–
12060052	Eberswalde.....	9 364	567	363	21	15	132	29	6
12060068	Friedrichswalde.....	4 507	120	107	6	–	6	–	–
12060092	Hohenfinow.....	2 184	67	57	0	0	9	–	–
12060100	Joachimsthal.....	12 173	278	251	7	1	18	–	0
12060128	Liepe.....	1 085	33	27	4	1	–	–	0
12060149	Lunow-Stolzenhagen.....	3 391	95	76	5	1	14	–	–
12060154	Marienwerder.....	4 032	145	123	20	0	2	–	0
12060161	Melchow.....	1 662	43	36	1	–	6	–	–
12060172	Niederfinow.....	1 329	61	57	0	0	0	–	4
12060176	Oderberg.....	3 612	108	93	4	2	10	–	–
12060181	Panketal.....	2 585	277	254	9	2	12	–	–
12060185	Parsteinsee.....	1 706	37	33	3	1	–	–	–
12060192	Rüdnitz.....	1 392	60	48	3	0	9	–	–
12060198	Schorfheide.....	23 820	809	597	40	7	11	152	2
12060250	Sydower Fließ.....	3 239	71	69	2	0	–	–	–
12060269	Wandlitz.....	16 284	708	627	34	1	45	–	–
12060280	Werneuchen.....	11 701	557	269	44	1	36	207	–
12060296	Ziethen.....	2 436	64	61	3	0	–	–	–
12061000	Dahme-Spreewald	227 449	9 710	4 592	2 980	110	618	1 389	20
12061005	Alt Zauche-Wußwerk.....	3 331	71	24	47	0	–	–	–
12061017	Bersteland.....	2 953	121	92	29	0	–	–	–
12061020	Bestensee.....	3 804	174	111	43	4	16	–	–
12061061	Byhleguhre-Byhlen.....	3 581	129	48	81	0	–	–	–
12061097	Drahnsdorf.....	2 694	94	33	46	0	15	–	–
12061112	Eichwalde.....	279	59	53	1	0	4	–	–
12061164	Golßen.....	6 368	234	127	88	3	17	–	–
12061192	Groß Köris.....	6 902	210	91	95	1	23	–	–
12061216	Halbe.....	7 801	253	118	87	1	39	7	–
12061217	Heidesee.....	13 567	403	198	190	4	9	1	0
12061219	Heideblick.....	16 657	536	267	204	1	64	–	–
12061224	Jamlitz.....	4 344	153	40	67	0	46	–	–
12061244	Kasel-Golzig.....	3 435	109	81	28	–	–	–	–
12061260	Königs Wusterhausen.....	9 604	633	473	92	11	46	–	11
12061265	Krausnick-Groß Wasserburg.....	5 479	128	65	63	–	–	–	–
12061308	Lieberose.....	7 303	210	63	137	0	9	–	–
12061316	Lübben (Spreewald).....	12 085	466	269	124	9	64	–	0
12061320	Luckau.....	20 743	659	328	262	14	55	–	–
12061328	Märkisch Buchholz.....	2 486	68	29	36	3	–	–	–
12061329	Märkische Heide.....	21 155	644	331	269	3	36	4	1
12061332	Mittenwalde.....	9 912	507	345	114	12	36	–	–
12061344	Münchehofe.....	6 232	154	76	78	0	–	–	0
12061352	Neu Zauche.....	3 903	114	40	73	1	–	–	–
12061405	Rietzneuendorf-Staakow.....	2 810	125	75	44	–	7	–	–

7 Fläche für Verkehr in Brandenburg am 31.12.2016 nach Nutzungsart und regionaler Gliederung (3.1)

Schlüssel- nummer	Kreisfreie Stadt Landkreis Gemeinde	Boden- fläche insgesamt	Darunter						
			Verkehr	davon					
				Straßen- verkehr	Weg	Platz	Bahn- verkehr	Flug- verkehr	Schiffs- verkehr
			(20000)	(21000)	(22000)	(23000)	(24000)	(25000)	(26000)
Hektar									
12061428	Schlepzig.....	3 066	72	31	38	0	3	–	0
12061433	Schönefeld.....	8 162	2 001	460	61	27	76	1 376	–
12061435	Schönwald.....	4 493	195	82	88	5	21	–	–
12061444	Schulzendorf.....	910	91	81	9	1	–	–	–
12061448	Schwerin.....	672	38	28	8	0	2	–	–
12061450	Schwiebichsee.....	13 140	318	143	171	1	2	–	1
12061470	Spreewaldheide.....	3 616	88	22	66	–	–	–	–
12061471	Steinreich.....	4 196	117	37	81	–	–	–	–
12061476	Straupitz.....	2 171	81	29	48	0	3	–	–
12061492	Teupitz.....	4 815	125	51	72	2	–	–	–
12061510	Unterspreewald.....	2 601	84	64	20	0	–	–	–
12061540	Wildau.....	910	129	98	6	5	12	–	7
12061572	Zeuthen.....	1 268	116	89	15	1	11	–	–
12062000	Elbe-Elster	189 957	6 830	4 474	1 065	40	829	421	1
12062024	Bad Liebenwerda.....	13 888	511	357	115	2	36	–	–
12062088	Crinitz.....	2 195	92	39	33	0	21	–	–
12062092	Doberlug-Kirchhain.....	15 036	505	351	61	3	90	–	–
12062124	Elsterwerda.....	4 058	229	151	26	2	50	–	–
12062128	Falkenberg/Elster.....	8 216	392	197	39	2	154	–	–
12062134	Fichtwald.....	3 176	91	63	19	0	9	–	–
12062140	Finstertal.....	7 721	342	192	28	8	30	84	–
12062177	Görden-Staupitz.....	2 851	78	48	17	–	14	–	–
12062196	Gröden.....	2 214	88	62	27	–	–	–	–
12062208	Großthiemig.....	2 010	72	66	6	0	–	–	–
12062219	Heideland.....	3 174	78	68	10	–	–	–	–
12062224	Herzberg (Elster).....	14 900	516	329	122	7	58	0	–
12062232	Hirschfeld.....	2 046	73	72	1	0	–	–	–
12062237	Hohenbucko.....	4 304	101	81	10	0	10	–	–
12062240	Hohenleipisch.....	3 505	117	54	31	0	31	–	–
12062282	Kremnitz.....	2 359	78	59	12	0	6	–	–
12062289	Lebusa.....	3 379	88	63	25	0	–	–	–
12062293	Lichterfeld-Schacksdorf.....	4 098	112	80	10	2	17	3	–
12062333	Massen-Niederlausitz.....	7 608	280	124	97	1	59	–	–
12062336	Merzdorf.....	1 278	35	28	7	–	–	–	–
12062341	Mühlberg/Elbe.....	8 920	276	206	35	3	21	9	1
12062372	Plessa.....	5 274	182	130	26	0	26	–	–
12062410	Röderland.....	4 620	162	116	27	0	19	–	–
12062417	Rückersdorf.....	2 471	81	58	9	1	13	–	–
12062425	Sallgast.....	4 223	138	101	18	0	19	–	–
12062440	Schilda.....	869	21	21	1	–	–	–	–
12062445	Schlieben.....	7 865	217	190	19	1	8	–	–
12062453	Schönborn.....	3 883	108	74	19	0	15	–	–
12062461	Schönwalde.....	15 618	758	370	60	3	–	325	–
12062464	Schraden.....	1 649	67	66	1	–	–	–	–
12062469	Sonnenwalde.....	11 929	400	283	74	0	44	–	–
12062492	Tröbitz.....	1 059	44	34	2	1	8	–	–
12062500	Uebigau-Wahrenbrück.....	13 561	495	343	77	2	73	–	–
12063000	Havelland	172 730	6 862	4 072	1 786	52	859	76	17
12063036	Brieselang.....	4 434	333	212	27	3	87	–	5
12063056	Dallgow-Döberitz.....	6 653	281	161	81	3	35	–	–
12063080	Falkensee.....	4 327	428	341	34	6	47	–	–
12063088	Friesack.....	8 401	259	180	48	2	29	–	–
12063094	Gollenberg.....	3 051	147	50	27	–	–	70	–
12063112	Großderschau.....	2 015	57	28	22	0	8	0	–
12063134	Havelaue.....	7 481	146	48	92	0	5	–	0

7 Fläche für Verkehr in Brandenburg am 31.12.2016 nach Nutzungsart und regionaler Gliederung (3.1)

Schlüssel- nummer	Kreisfreie Stadt Landkreis Gemeinde	Boden- fläche insgesamt	Darunter						
			Verkehr	davon					
				Straßen- verkehr	Weg	Platz	Bahn- verkehr	Flug- verkehr	Schiffs- verkehr
			(20000)	(21000)	(22000)	(23000)	(24000)	(25000)	(26000)
Hektar									
12063142	Wiesenaue.....	4 694	144	108	12	–	24	–	–
12063148	Ketzin/Havel.....	9 363	265	194	55	1	14	0	1
12063161	Kleßen-Görne.....	4 219	93	25	69	–	–	–	–
12063165	Kotzen.....	4 287	125	119	6	–	–	–	–
12063186	Märkisch Luch.....	7 153	244	107	105	0	32	–	–
12063189	Milower Land.....	16 132	554	296	218	1	35	–	5
12063202	Mühlenberge.....	3 962	114	111	3	–	–	–	–
12063208	Nauen.....	26 814	1 080	596	306	10	167	2	–
12063212	Nennhausen.....	8 969	279	156	95	1	28	–	–
12063228	Paulinenaue.....	3 160	126	58	42	0	25	0	–
12063240	Pessin.....	2 040	52	45	7	–	–	–	–
12063244	Premnitz.....	4 627	197	131	33	5	27	–	1
12063252	Rathenow.....	11 310	539	253	205	10	69	–	3
12063256	Retzow.....	1 484	34	30	4	–	–	–	–
12063260	Rhinow.....	3 166	103	43	47	0	13	–	–
12063273	Schönwalde-Glien.....	9 735	429	331	72	3	23	–	–
12063274	Seeblick.....	4 841	136	96	35	0	6	–	–
12063293	Stechow-Ferchesar.....	5 122	173	46	114	1	7	4	0
12063357	Wustermark.....	5 289	522	307	29	3	180	–	2
12064000	Märkisch-Oderland	215 865	7 752	4 731	1 702	76	720	513	10
12064009	Alt Tucheband.....	3 051	85	64	19	–	2	–	–
12064029	Altlandsberg.....	10 660	343	260	82	1	1	–	–
12064044	Bad Freienwalde (Oder).....	13 111	480	294	92	5	79	–	9
12064053	Beiersdorf-Freudenberg.....	2 535	53	29	24	–	–	–	–
12064057	Bleyen-Genschmar.....	2 968	46	30	15	1	–	–	–
12064061	Bliesdorf.....	3 497	108	70	20	–	19	–	–
12064084	Buckow (Märkische Schweiz).....	1 442	62	36	21	1	4	–	0
12064125	Falkenberg.....	5 960	152	82	58	0	11	–	–
12064128	Falkenhagen (Mark).....	2 723	78	41	35	0	3	–	–
12064130	Fichtenhöhe.....	2 291	52	37	10	–	5	–	–
12064136	Fredersdorf-Vogelsdorf.....	1 642	216	183	7	7	19	–	–
12064153	Garzau-Garzin.....	2 610	89	35	40	0	14	–	–
12064172	Golzow.....	1 743	58	35	11	–	12	–	–
12064190	Gusow-Platkow.....	3 804	108	54	40	0	14	–	–
12064205	Heckelberg-Brunow.....	3 577	63	44	19	0	–	–	–
12064222	Höhenland.....	5 394	119	72	28	0	18	–	–
12064227	Hoppegarten.....	3 198	259	205	29	6	19	–	–
12064266	Küstriner Vorland.....	4 653	172	107	22	1	42	–	–
12064268	Lebus.....	5 429	195	128	31	2	35	–	–
12064274	Letschin.....	14 221	318	240	58	2	18	0	0
12064288	Lietzen.....	2 926	73	21	53	–	–	–	–
12064290	Lindendorf.....	4 013	105	60	30	–	15	–	–
12064303	Märkische Höhe.....	3 426	69	64	5	–	–	–	–
12064317	Müncheberg.....	15 229	542	272	130	3	47	90	–
12064336	Neuenhagen bei Berlin.....	1 961	248	191	14	8	35	–	–
12064340	Neuhardenberg.....	7 813	512	136	78	0	–	298	–
12064349	Neulewin.....	4 100	77	64	13	1	–	–	–
12064365	Neutrebbin.....	3 676	101	74	14	1	13	–	–
12064370	Oberbarnim.....	5 272	154	112	41	1	–	–	–
12064371	Oderaue.....	6 591	158	119	36	0	3	–	–
12064380	Petershagen/Eggersdorf.....	1 763	176	147	11	2	15	–	–
12064388	Podelzig.....	2 526	83	51	11	–	22	–	–
12064393	Prötzel.....	8 610	196	80	97	–	19	–	–
12064408	Rehfelde.....	4 651	184	127	42	1	14	–	–
12064417	Reichenow-Möglin.....	2 282	60	43	16	–	1	–	–
12064420	Reitwein.....	2 402	66	50	5	0	11	–	–

7 Fläche für Verkehr in Brandenburg am 31.12.2016 nach Nutzungsart und regionaler Gliederung (3.1)

Schlüsselnummer	Kreisfreie Stadt Landkreis Gemeinde	Bodenfläche insgesamt	Darunter						
			Verkehr	davon					
				Straßenverkehr	Weg	Platz	Bahnverkehr	Flugverkehr	Schiffsverkehr
			(20000)	(21000)	(22000)	(23000)	(24000)	(25000)	(26000)
Hektar									
12064428	Rüdersdorf bei Berlin.....	7 039	376	272	56	9	39	–	0
12064448	Seelow.....	4 273	209	126	36	3	43	–	–
12064472	Strausberg.....	6 795	465	201	78	17	46	124	–
12064480	Treplin.....	1 135	38	22	16	0	–	–	–
12064482	Vierlinden.....	6 974	244	95	117	0	31	–	–
12064484	Waldsiedersdorf.....	1 557	62	31	18	0	12	–	–
12064512	Wriezen.....	9 515	345	230	73	3	38	1	–
12064538	Zechin.....	2 785	55	47	8	–	–	0	–
12064539	Zeschdorf.....	4 044	99	53	44	0	1	–	–
12065000	Oberhavel	180 818	6 960	4 428	1 732	66	686	36	11
12065036	Birkenwerder.....	1 812	141	97	28	1	14	–	–
12065084	Fürstenberg/Havel.....	21 385	545	246	226	5	65	–	2
12065096	Gliencke/Nordbahn.....	461	71	67	2	1	–	–	–
12065100	Gransee.....	12 168	370	221	73	2	65	8	–
12065117	Großwoltersdorf.....	5 266	149	88	53	1	7	–	–
12065136	Hennigsdorf.....	3 147	232	150	16	8	55	–	4
12065144	Hohen Neuendorf.....	4 856	433	323	44	4	63	–	–
12065165	Kremmen.....	20 955	744	428	234	4	53	24	–
12065180	Leegebruch.....	645	51	49	1	1	–	–	–
12065193	Liebenwalde.....	14 217	404	172	217	2	13	–	–
12065198	Löwenberger Land.....	24 544	794	529	181	0	79	4	–
12065225	Mühlenbecker Land.....	5 265	328	253	29	3	42	–	–
12065251	Oberkrämer.....	10 367	464	369	62	3	29	0	–
12065256	Oranienburg.....	16 366	912	615	182	17	95	–	3
12065276	Schönermark.....	1 191	31	26	3	–	3	–	–
12065301	Sonnenberg.....	5 056	134	106	11	2	15	–	–
12065310	Stechlin.....	8 473	222	117	104	0	2	–	–
12065332	Velten.....	2 336	219	144	40	6	28	–	1
12065356	Zehdenick.....	22 306	716	428	226	4	56	–	1
12066000	Oberspreewald-Lausitz	122 309	5 553	3 472	592	60	1 035	390	4
12066008	Altdöbern.....	6 154	202	140	23	1	38	–	–
12066041	Bronkow.....	3 854	190	138	22	–	30	–	–
12066052	Calau.....	16 350	635	434	81	3	114	4	–
12066064	Frauendorf.....	2 083	51	21	29	0	–	–	–
12066104	Großkmehlen.....	1 388	59	44	13	1	0	–	–
12066112	Großräschen.....	8 186	427	268	65	3	89	–	2
12066116	Grünwald.....	1 345	38	31	5	0	1	–	–
12066120	Guteborn.....	1 669	49	39	9	–	1	–	–
12066124	Hermisdorf.....	3 303	90	83	7	0	0	–	–
12066132	Hohenbocka.....	1 560	60	35	10	0	15	–	–
12066168	Kroppen.....	1 525	67	43	14	–	11	–	–
12066176	Lauchhammer.....	8 890	335	261	23	5	47	–	–
12066188	Lindenau.....	1 117	46	40	5	0	–	–	–
12066196	Lübbenau/Spreewald.....	13 940	621	404	59	14	144	–	0
12066202	Luckaitztal.....	4 191	270	106	28	–	49	87	–
12066226	Neu-Seeland.....	3 800	393	95	12	0	60	226	–
12066228	Neupetershain.....	1 880	103	59	10	1	32	–	–
12066240	Ortrand.....	736	53	42	4	2	6	–	–
12066272	Ruhland.....	3 722	227	154	11	6	56	–	–
12066285	Schipkau.....	6 895	290	191	20	11	12	56	–
12066292	Schwarzbach.....	1 584	58	36	6	–	16	–	–
12066296	Schwarzheide.....	3 344	181	128	17	1	29	6	–
12066304	Senftenberg.....	12 756	586	326	36	9	203	12	1
12066316	Tettau.....	884	23	15	8	–	–	–	–
12066320	Vetschau/Spreewald.....	11 151	499	340	76	3	81	–	0

7 Fläche für Verkehr in Brandenburg am 31.12.2016 nach Nutzungsart und regionaler Gliederung (3.1)

Schlüssel- nummer	Kreisfreie Stadt Landkreis Gemeinde	Boden- fläche insgesamt	Darunter						
			Verkehr	davon					
				Straßen- verkehr	Weg	Platz	Bahn- verkehr	Flug- verkehr	Schiffs- verkehr
			(20000)	(21000)	(22000)	(23000)	(24000)	(25000)	(26000)
Hektar									
12067000	Oder-Spree	225 675	8 016	5 167	2 017	126	613	92	1
12067024	Bad Saarow.....	5 036	207	161	25	7	13	2	–
12067036	Beeskow.....	7 781	359	239	82	5	33	–	–
12067040	Berkenbrück.....	1 785	89	64	15	0	9	–	–
12067072	Briesen (Mark).....	11 166	339	146	150	7	36	–	0
12067076	Brieskow-Finkenheerd.....	1 361	71	42	11	1	17	–	–
12067112	Dienstdorf-Radlow.....	935	27	15	12	1	–	–	–
12067120	Eisenhüttenstadt.....	6 347	453	213	101	49	91	–	0
12067124	Erkner.....	1 653	149	105	10	5	28	–	–
12067137	Friedland.....	17 423	458	237	197	1	22	–	–
12067144	Fürstenwalde/Spree.....	7 068	479	366	29	11	72	–	–
12067173	Gosen-Neu Zittau.....	1 526	58	49	9	0	–	–	–
12067180	Groß Lindow.....	1 539	72	27	44	0	–	–	–
12067201	Grünheide (Mark).....	12 690	403	325	37	3	39	–	–
12067205	Grunow-Dammendorf.....	4 513	124	74	34	0	16	–	–
12067237	Jacobsdorf.....	5 058	196	91	72	10	24	–	–
12067288	Langewahl.....	1 344	56	49	5	–	2	–	–
12067292	Lawitz.....	607	33	27	1	–	6	–	–
12067324	Mixdorf.....	1 322	51	35	5	0	10	–	–
12067336	Müllrose.....	6 924	251	217	19	1	13	–	0
12067338	Neiße münde.....	4 228	153	67	61	0	25	–	–
12067357	Neuzelle.....	13 592	446	317	113	1	14	–	–
12067397	Ragow-Merz.....	4 379	97	45	52	–	–	–	–
12067408	Rauen.....	2 159	79	77	2	0	–	–	–
12067413	Reichenwalde.....	2 632	71	62	9	0	–	–	–
12067426	Rietz-Neuendorf.....	18 477	503	262	210	1	29	–	1
12067438	Schlaubetal.....	5 256	130	62	67	1	–	–	–
12067440	Schöneiche bei Berlin.....	1 673	148	143	4	1	0	–	–
12067458	Siehdichum.....	7 362	352	146	119	0	13	74	–
12067469	Spreenhagen.....	13 702	427	324	95	9	–	–	–
12067473	Steinhöfel.....	16 047	442	352	69	1	5	16	–
12067481	Storkow (Mark).....	18 072	516	381	107	4	24	–	0
12067493	Tauche.....	12 162	343	193	125	1	24	–	0
12067508	Vogelsang.....	586	27	12	15	0	–	–	–
12067520	Wendisch Rietz.....	2 507	125	36	81	3	5	–	0
12067528	Wiesenau.....	2 974	115	66	12	0	37	–	–
12067544	Woltersdorf.....	912	94	82	9	2	–	–	0
12067552	Ziltendorf.....	2 878	73	58	9	1	5	–	–
12068000	Ostprignitz-Ruppin	252 657	7 892	5 667	984	465	523	252	1
12068052	Breddin.....	4 499	120	79	17	0	23	–	–
12068072	Dabergotz.....	1 266	85	58	2	0	2	23	–
12068109	Dreetz.....	6 475	172	135	26	1	12	–	–
12068117	Fehrbellin.....	27 041	700	584	69	8	22	17	0
12068181	Heiligengrabe.....	20 764	658	458	162	2	30	6	–
12068188	Herzberg (Mark).....	1 872	71	56	3	1	11	–	–
12068264	Kyritz.....	15 738	541	380	61	7	19	73	–
12068280	Lindow (Mark).....	6 547	218	160	36	6	16	–	–
12068306	Märkisch Linden.....	4 420	163	128	16	0	20	–	–
12068320	Neuruppin.....	30 525	1 039	720	141	52	72	54	0
12068324	Neustadt (Dosse).....	7 587	295	179	40	3	72	–	–
12068353	Rheinsberg.....	32 822	783	647	67	18	51	–	0
12068372	Rüthnick.....	1 770	50	42	8	–	0	–	–
12068409	Sieversdorf-Hohenofen.....	2 002	67	56	5	1	6	–	–
12068413	Storbeck-Frankendorf.....	4 269	82	74	9	–	–	–	–
12068417	Stüdenitz-Schönermark.....	2 439	74	43	9	–	21	–	–

7 Fläche für Verkehr in Brandenburg am 31.12.2016 nach Nutzungsart und regionaler Gliederung (3.1)

Schlüssel- nummer	Kreisfreie Stadt Landkreis Gemeinde	Boden- fläche insgesamt	Darunter						
			Verkehr	davon					
				Straßen- verkehr	Weg	Platz	Bahn- verkehr	Flug- verkehr	Schiffs- verkehr
			(20000)	(21000)	(22000)	(23000)	(24000)	(25000)	(26000)
Hektar									
12068425	Temnitzquell.....	6 575	219	179	20	2	18	–	–
12068426	Temnitztal.....	5 248	121	98	13	1	9	–	–
12068437	Vielitzsee.....	2 218	69	62	5	1	–	–	–
12068452	Walsleben.....	3 192	136	120	12	0	4	–	–
12068468	Wittstock/Dosse.....	42 024	1 630	926	188	362	75	78	1
12068477	Wusterhausen/Dosse.....	19 633	493	403	62	1	26	–	0
12068501	Zernitz-Lohm.....	3 731	107	81	12	–	14	–	–
12069000	Potsdam-Mittelmark	259 202	10 404	7 198	1 924	96	872	313	2
12069017	Beelitz.....	18 129	751	554	108	8	81	–	–
12069018	Beetzsee.....	2 127	73	64	9	0	–	–	–
12069019	Beetzseeheide.....	3 761	111	99	10	1	0	–	–
12069020	Bad Belzig.....	23 606	756	200	369	9	92	86	–
12069028	Bensdorf.....	3 434	126	76	50	0	–	–	–
12069052	Borkheide.....	676	62	55	2	–	6	–	–
12069056	Borkwalde.....	489	40	39	1	–	–	–	–
12069076	Brück.....	8 619	277	115	113	1	49	–	–
12069089	Buckautal.....	3 932	118	111	5	–	2	–	–
12069216	Golzow.....	4 024	165	150	7	0	8	–	–
12069224	Görzke.....	7 559	162	63	99	–	–	–	–
12069232	Gräben.....	4 062	115	86	28	0	–	–	–
12069249	Groß Kreutz (Havel).....	9 942	315	227	60	1	25	2	0
12069270	Havelsee.....	8 197	350	241	11	0	14	85	–
12069304	Kleinmachnow.....	1 191	180	155	4	2	18	–	1
12069306	Kloster Lehnin.....	20 097	795	715	60	7	12	–	1
12069345	Linthe.....	2 979	140	127	13	0	0	–	–
12069397	Michendorf.....	6 870	440	353	26	9	52	–	–
12069402	Mühlenfließ.....	5 871	225	159	43	15	7	–	–
12069448	Niemegk.....	4 512	197	168	18	0	10	–	–
12069454	Nuthetal.....	4 803	418	226	19	1	39	133	–
12069460	Päwesin.....	2 366	79	72	8	0	–	–	–
12069470	Planebruch.....	6 539	170	44	125	1	–	–	–
12069474	Planetal.....	4 276	134	59	63	1	5	6	–
12069485	Rabenstein/Fläming.....	7 918	273	157	111	6	–	–	–
12069537	Rosenau.....	4 975	155	97	44	–	14	–	–
12069541	Roskow.....	3 926	114	106	8	–	–	–	–
12069590	Schwielowsee.....	5 827	320	260	31	5	24	–	–
12069596	Seddiner See.....	2 398	193	72	3	1	117	–	–
12069604	Stahnsdorf.....	4 947	361	318	33	5	6	–	–
12069616	Teltow.....	2 160	233	181	8	2	42	–	–
12069632	Treuenbrietzen.....	21 243	686	581	26	1	79	–	–
12069648	Wenzlow.....	2 054	92	91	1	–	–	–	–
12069656	Werder (Havel).....	11 705	536	457	55	9	16	–	0
12069665	Wiesenburg/Mark.....	22 020	686	247	325	2	111	–	–
12069680	Wollin.....	2 800	108	106	2	–	–	–	–
12069688	Wusterwitz.....	2 377	119	89	13	0	17	–	–
12069696	Ziesar.....	6 795	326	279	13	9	25	–	–
12070000	Prignitz	213 855	7 028	3 125	3 166	49	591	96	1
12070008	Bad Wilsnack.....	7 962	289	130	114	2	43	–	–
12070028	Berge.....	2 662	77	36	37	4	1	–	–
12070052	Breese.....	2 376	112	45	32	0	35	–	–
12070060	Cumlosen.....	2 218	73	25	48	1	–	–	–
12070096	Gerdshagen.....	2 300	91	59	27	–	5	–	–
12070125	Groß Pankow (Prignitz).....	25 076	752	279	422	3	47	–	–
12070145	Gülitz-Reetz.....	2 433	79	40	38	1	–	–	–
12070149	Gumtow.....	21 315	566	215	329	1	21	–	–

7 Fläche für Verkehr in Brandenburg am 31.12.2016 nach Nutzungsart und regionaler Gliederung (3.1)

Schlüssel- nummer	Kreisfreie Stadt Landkreis Gemeinde	Boden- fläche insgesamt	Darunter						
			Verkehr	davon					
				Straßen- verkehr	Weg	Platz	Bahn- verkehr	Flug- verkehr	Schiffs- verkehr
			(20000)	(21000)	(22000)	(23000)	(24000)	(25000)	(26000)
Hektar									
12070153	Halenbeck-Rohlsdorf.....	3 967	116	43	67	0	6	–	–
12070173	Karstädt.....	25 355	785	336	376	3	69	–	0
12070222	Kümmernitztal.....	2 038	64	41	23	0	–	–	–
12070236	Lanz.....	6 035	179	54	120	2	3	–	0
12070241	Legde/Quitzebel.....	4 174	128	31	76	1	18	2	–
12070244	Lenzen (Elbe).....	9 619	295	170	105	2	17	–	0
12070246	Lenzerwische.....	4 208	75	32	43	–	–	–	–
12070266	Marienfließ.....	7 770	216	87	129	–	–	–	–
12070280	Meyenburg.....	5 074	155	60	77	1	17	–	–
12070296	Perleberg.....	13 869	622	301	201	7	59	54	0
12070300	Pirow.....	3 781	87	49	37	–	1	–	–
12070302	Plattenburg.....	20 202	610	236	321	3	51	–	–
12070316	Pritzwalk.....	16 747	683	382	178	5	84	34	–
12070325	Putlitz.....	11 968	376	174	181	3	11	6	–
12070348	Rühstädt.....	2 899	65	26	39	0	–	0	–
12070393	Triglitz.....	3 182	97	49	45	3	–	–	–
12070416	Weisen.....	1 563	94	34	42	0	18	–	–
12070424	Wittenberge.....	5 063	343	190	58	9	85	–	1
12071000	Spree-Neiße	165 697	6 693	3 760	1 738	101	867	227	0
12071028	Briesen.....	913	39	31	8	0	–	–	–
12071032	Burg (Spreewald).....	3 526	135	102	29	4	–	–	0
12071041	Dissen-Striesow.....	1 998	93	70	23	0	–	–	–
12071044	Döbern.....	1 579	73	45	16	1	11	–	–
12071052	Drachhausen.....	3 840	82	58	24	0	–	0	–
12071057	Drebkau.....	14 391	530	265	185	2	76	3	–
12071060	Drehnow.....	1 097	30	21	10	–	–	–	–
12071074	Felixsee.....	3 552	115	69	43	1	2	–	–
12071076	Forst (Lausitz).....	11 070	526	352	114	13	47	–	–
12071153	Groß Schacksdorf-Simmersdorf....	2 517	120	53	54	5	8	–	–
12071160	Guben.....	4 399	358	222	37	16	83	0	–
12071164	Guhrow.....	668	33	29	4	–	–	–	–
12071176	Heinersbrück.....	2 398	77	48	13	–	16	–	–
12071189	Jämlitz-Klein Döben.....	2 872	72	28	44	0	–	–	–
12071193	Jänschwalde.....	8 237	359	147	73	0	36	102	–
12071244	Kolkwitz.....	10 467	578	328	132	11	91	16	–
12071294	Neiße-Malxetal.....	8 257	215	105	97	0	13	–	–
12071301	Neuhausen/Spree.....	13 422	686	354	120	4	150	59	–
12071304	Peitz.....	1 349	104	64	22	7	11	–	–
12071337	Schenkendöbern.....	21 503	579	325	217	3	33	–	–
12071341	Schmogrow-Fehrow.....	3 041	85	49	36	0	–	–	–
12071372	Spremberg.....	20 232	954	510	228	29	188	–	–
12071384	Tauer.....	4 222	86	59	26	0	–	–	–
12071386	Teichland.....	3 517	182	97	35	0	49	–	–
12071392	Tschernitz.....	1 326	54	26	22	1	5	–	–
12071401	Turnow-Preilack.....	3 802	118	70	25	1	22	–	–
12071408	Welzow.....	3 957	174	86	28	2	12	47	–
12071412	Werben.....	2 501	78	52	26	0	–	0	–
12071414	Wiesengrund.....	5 044	157	97	48	–	12	–	–
12072000	Teltow-Fläming	210 423	7 516	5 152	1 290	55	769	251	–
12072002	Am Mellensee.....	10 468	311	249	22	0	39	–	–
12072014	Baruth/Mark.....	23 384	628	272	288	4	64	–	–
12072017	Blankenfelde-Mahlow.....	5 517	459	326	63	9	60	1	–
12072053	Dahme/Mark.....	16 259	450	327	102	0	21	–	–
12072055	Dahmetal.....	4 156	109	93	16	–	0	–	–
12072120	Großbeeren.....	5 189	429	251	67	4	106	0	–

7 Fläche für Verkehr in Brandenburg am 31.12.2016 nach Nutzungsart und regionaler Gliederung (3.1)

Schlüssel- nummer	Kreisfreie Stadt Landkreis Gemeinde	Boden- fläche insgesamt	Darunter						
			Verkehr	davon					
				Straßen- verkehr	Weg	Platz	Bahn- verkehr	Flug- verkehr	Schiffs- verkehr
			(20000)	(21000)	(22000)	(23000)	(24000)	(25000)	(26000)
Hektar									
12072157	Ihlow.....	4 769	112	44	68	–	0	–	–
12072169	Jüterbog.....	17 648	530	325	85	4	115	–	–
12072232	Luckenwalde.....	4 661	316	245	30	9	32	–	–
12072240	Ludwigsfelde.....	10 998	648	522	46	9	71	–	–
12072297	Niedergörsdorf.....	20 576	667	393	117	2	89	67	–
12072298	Niederer Fläming.....	18 611	501	360	77	1	–	64	–
12072312	Nuthe-Urstromtal.....	34 132	949	718	171	3	56	2	–
12072340	Rangsdorf.....	3 379	176	140	22	2	14	–	–
12072426	Trebbin.....	12 637	613	386	75	3	35	114	–
12072477	Zossen.....	18 040	615	499	41	6	67	2	–
12073000	Uckermark	307 689	8 113	5 044	2 071	90	867	26	16
12073008	Angermünde.....	32 420	953	584	204	9	156	–	0
12073032	Berkholz-Meyenburg.....	1 176	35	33	2	–	–	–	–
12073069	Boitzenburger Land.....	21 737	532	435	79	1	16	0	–
12073085	Brüssow.....	10 183	244	204	23	0	16	–	–
12073093	Carmzow-Wallmow.....	3 207	60	53	5	–	3	–	–
12073097	Casekow.....	9 426	215	114	82	0	20	–	–
12073157	Flieth-Stegelitz.....	4 695	110	62	44	1	4	–	–
12073189	Gartz (Oder).....	6 189	173	133	40	0	–	–	0
12073201	Gerswalde.....	9 706	174	86	88	0	–	–	–
12073216	Göritz.....	2 556	56	30	15	0	11	–	–
12073225	Gramzow.....	6 620	174	115	53	0	6	–	–
12073261	Grünow.....	3 491	119	81	23	0	15	–	–
12073309	Hohenseelchow-Groß Pinnow.....	4 150	140	100	15	0	–	25	–
12073384	Lychen.....	11 199	240	138	75	0	26	–	0
12073386	Mark Landin.....	4 541	120	57	47	0	16	–	–
12073393	Mescherin.....	3 103	85	39	29	0	16	–	0
12073396	Milmersdorf.....	6 357	154	57	77	1	20	–	–
12073404	Mittenwalde.....	2 308	45	24	13	–	8	–	–
12073429	Nordwestuckermark.....	25 432	527	424	60	4	39	–	–
12073430	Oberuckersee.....	8 496	259	120	95	4	41	–	–
12073440	Pinnow.....	1 294	63	35	16	0	11	–	–
12073452	Prenzlau.....	14 296	491	277	95	11	106	0	–
12073458	Randowtal.....	6 418	150	88	51	0	10	–	–
12073490	Schenkenberg.....	3 016	81	71	7	2	–	–	–
12073505	Schöneberg.....	4 662	90	82	8	0	–	–	0
12073520	Schönfeld.....	2 926	107	88	13	6	–	–	–
12073532	Schwedt/Oder.....	20 556	856	558	130	28	126	–	14
12073565	Tantow.....	3 547	109	51	32	0	26	–	–
12073569	Temmen-Ringenwalde.....	6 332	120	33	78	0	9	–	–
12073572	Templin.....	37 949	876	338	435	16	87	–	0
12073578	Uckerfelde.....	4 627	150	115	30	0	6	–	–
12073579	Uckerland.....	16 715	365	274	57	2	33	–	–
12073603	Passow.....	5 138	161	88	38	1	34	–	–
12073645	Zichow.....	3 222	78	57	15	–	5	–	–
12000000	Land Brandenburg	2 965 438	110 310	68 379	24 256	1 658	11 103	4 798	117

8 Anteile der Fläche für Verkehr in Brandenburg am 31.12.2016 nach Nutzungsart und regionaler Gliederung (3.2)

Schlüssel- nummer	Kreisfreie Stadt Landkreis Gemeinde	Boden- fläche insgesamt	Darunter						
			Verkehr	davon					
				Straßen- verkehr	Weg	Platz	Bahn- verkehr	Flug- verkehr	Schiffs- verkehr
		Hektar	Prozent						
12051000	Brandenburg an der Havel.....	22 972	6,0	2,6	1,2	0,1	0,6	1,4	0,1
12052000	Cottbus.....	16 562	7,9	5,2	1,0	0,3	1,4	0,0	–
12053000	Frankfurt (Oder).....	14 785	7,2	3,2	2,0	0,5	1,5	0,0	0,0
12054000	Potsdam.....	18 826	7,5	5,2	0,9	0,3	1,1	0,0	0,0
12060000	Barnim.....	147 967	3,9	3,1	0,2	0,0	0,3	0,3	0,0
12060005	Ahrensfelde.....	5 794	5,5	4,4	0,7	0,2	0,3	–	–
12060012	Althüttendorf.....	1 879	5,1	4,2	0,3	0,0	0,5	–	–
12060020	Bernau bei Berlin.....	10 417	5,6	5,0	0,2	0,1	0,3	–	–
12060024	Biesenthal.....	6 092	3,5	3,1	0,1	0,0	0,3	–	–
12060034	Breydin.....	3 527	2,2	2,2	0,0	–	–	–	–
12060036	Britz.....	1 550	5,5	3,5	0,1	0,1	1,9	–	–
12060045	Chorin.....	12 206	2,7	2,2	0,1	0,0	0,3	–	–
12060052	Eberswalde.....	9 364	6,1	3,9	0,2	0,2	1,4	0,3	0,1
12060068	Friedrichswalde.....	4 507	2,7	2,4	0,1	–	0,1	–	–
12060092	Hohenfinow.....	2 184	3,1	2,6	0,0	0,0	0,4	–	–
12060100	Joachimsthal.....	12 173	2,3	2,1	0,1	0,0	0,1	–	0,0
12060128	Liepe.....	1 085	3,0	2,5	0,4	0,1	–	–	0,0
12060149	Lunow-Stolzenhagen.....	3 391	2,8	2,2	0,1	0,0	0,4	–	–
12060154	Marienwerder.....	4 032	3,6	3,0	0,5	0,0	0,0	–	0,0
12060161	Melchow.....	1 662	2,6	2,2	0,0	–	0,4	–	–
12060172	Niederfinow.....	1 329	4,6	4,3	0,0	0,0	0,0	–	0,3
12060176	Oderberg.....	3 612	3,0	2,6	0,1	0,0	0,3	–	–
12060181	Panketal.....	2 585	10,7	9,8	0,4	0,1	0,5	–	–
12060185	Parsteinsee.....	1 706	2,2	1,9	0,2	0,0	–	–	–
12060192	Rüdnitz.....	1 392	4,3	3,5	0,2	0,0	0,6	–	–
12060198	Schorfheide.....	23 820	3,4	2,5	0,2	0,0	0,0	0,6	0,0
12060250	Sydower Fließ.....	3 239	2,2	2,1	0,0	0,0	–	–	–
12060269	Wandlitz.....	16 284	4,3	3,8	0,2	0,0	0,3	–	–
12060280	Werneuchen.....	11 701	4,8	2,3	0,4	0,0	0,3	1,8	–
12060296	Ziethen.....	2 436	2,6	2,5	0,1	0,0	–	–	–
12061000	Dahme-Spreewald	227 449	4,3	2,0	1,3	0,0	0,3	0,6	0,0
12061005	Alt Zauche-Wußwerk.....	3 331	2,1	0,7	1,4	0,0	–	–	–
12061017	Bersteland.....	2 953	4,1	3,1	1,0	0,0	–	–	–
12061020	Bestensee.....	3 804	4,6	2,9	1,1	0,1	0,4	–	–
12061061	Byhleguhre-Byhlen.....	3 581	3,6	1,3	2,3	0,0	–	–	–
12061097	Drahnsdorf.....	2 694	3,5	1,2	1,7	0,0	0,6	–	–
12061112	Eichwalde.....	279	21,0	18,9	0,3	0,1	1,6	–	–
12061164	Golßen.....	6 368	3,7	2,0	1,4	0,0	0,3	–	–
12061192	Groß Köris.....	6 902	3,0	1,3	1,4	0,0	0,3	–	–
12061216	Halbe.....	7 801	3,2	1,5	1,1	0,0	0,5	0,1	–
12061217	Heidesee.....	13 567	3,0	1,5	1,4	0,0	0,1	0,0	0,0
12061219	Heideblick.....	16 657	3,2	1,6	1,2	0,0	0,4	–	–
12061224	Jamlitz.....	4 344	3,5	0,9	1,5	0,0	1,1	–	–
12061244	Kasel-Golzig.....	3 435	3,2	2,4	0,8	–	–	–	–
12061260	Königs Wusterhausen.....	9 604	6,6	4,9	1,0	0,1	0,5	–	0,1
12061265	Krausnick-Groß Wasserburg.....	5 479	2,3	1,2	1,2	–	–	–	–
12061308	Lieberose.....	7 303	2,9	0,9	1,9	0,0	0,1	–	–
12061316	Lübben (Spreewald).....	12 085	3,9	2,2	1,0	0,1	0,5	–	0,0
12061320	Luckau.....	20 743	3,2	1,6	1,3	0,1	0,3	–	–
12061328	Märkisch Buchholz.....	2 486	2,7	1,2	1,4	0,1	–	–	–
12061329	Märkische Heide.....	21 155	3,0	1,6	1,3	0,0	0,2	0,0	0,0
12061332	Mittenwalde.....	9 912	5,1	3,5	1,2	0,1	0,4	–	–
12061344	Münchehofe.....	6 232	2,5	1,2	1,3	0,0	–	–	0,0
12061352	Neu Zauche.....	3 903	2,9	1,0	1,9	0,0	–	–	–
12061405	Rietzneuendorf-Staakow.....	2 810	4,5	2,7	1,6	–	0,2	–	–

8 Anteile der Fläche für Verkehr in Brandenburg am 31.12.2016 nach Nutzungsart und regionaler Gliederung (3.2)

Schlüsselnummer	Kreisfreie Stadt Landkreis Gemeinde	Bodenfläche insgesamt	Darunter						
			Verkehr	davon					
				Straßenverkehr	Weg	Platz	Bahnverkehr	Flugverkehr	Schiffsverkehr
		Hektar	(20000)	(21000)	(22000)	(23000)	(24000)	(25000)	(26000)
			Prozent						
12061428	Schleppzig.....	3 066	2,4	1,0	1,2	0,0	0,1	–	0,0
12061433	Schönefeld.....	8 162	24,5	5,6	0,7	0,3	0,9	16,9	–
12061435	Schönwald.....	4 493	4,3	1,8	2,0	0,1	0,5	–	–
12061444	Schulzendorf.....	910	9,9	8,9	1,0	0,1	–	–	–
12061448	Schwerin.....	672	5,7	4,1	1,2	0,0	0,4	–	–
12061450	Schwiebichsee.....	13 140	2,4	1,1	1,3	0,0	0,0	–	0,0
12061470	Spreewaldheide.....	3 616	2,4	0,6	1,8	–	–	–	–
12061471	Steinreich.....	4 196	2,8	0,9	1,9	–	–	–	–
12061476	Straupitz.....	2 171	3,7	1,3	2,2	0,0	0,1	–	–
12061492	Teupitz.....	4 815	2,6	1,1	1,5	0,0	–	–	–
12061510	Unterspreewald.....	2 601	3,2	2,4	0,8	0,0	–	–	–
12061540	Wildau.....	910	14,1	10,8	0,7	0,5	1,4	–	0,8
12061572	Zeuthen.....	1 268	9,2	7,0	1,2	0,1	0,9	–	–
12062000	Elbe-Elster	189 957	3,6	2,4	0,6	0,0	0,4	0,2	0,0
12062024	Bad Liebenwerda.....	13 888	3,7	2,6	0,8	0,0	0,3	–	–
12062088	Crinitz.....	2 195	4,2	1,8	1,5	0,0	1,0	–	–
12062092	Doberlug-Kirchhain.....	15 036	3,4	2,3	0,4	0,0	0,6	–	–
12062124	Elsterwerda.....	4 058	5,6	3,7	0,6	0,1	1,2	–	–
12062128	Falkenberg/Elster.....	8 216	4,8	2,4	0,5	0,0	1,9	–	–
12062134	Fichtwald.....	3 176	2,9	2,0	0,6	0,0	0,3	–	–
12062140	Finstertal.....	7 721	4,4	2,5	0,4	0,1	0,4	1,1	–
12062177	Görden-Staupitz.....	2 851	2,8	1,7	0,6	–	0,5	–	–
12062196	Gröden.....	2 214	4,0	2,8	1,2	–	–	–	–
12062208	Großthiemig.....	2 010	3,6	3,3	0,3	0,0	–	–	–
12062219	Heidelberg.....	3 174	2,5	2,1	0,3	–	–	–	–
12062224	Herzberg (Elster).....	14 900	3,5	2,2	0,8	0,0	0,4	0,0	–
12062232	Hirschfeld.....	2 046	3,6	3,5	0,0	0,0	–	–	–
12062237	Hohenbucko.....	4 304	2,4	1,9	0,2	0,0	0,2	–	–
12062240	Hohenleipisch.....	3 505	3,3	1,6	0,9	0,0	0,9	–	–
12062282	Kremitzau.....	2 359	3,3	2,5	0,5	0,0	0,3	–	–
12062289	Lebusa.....	3 379	2,6	1,9	0,7	0,0	–	–	–
12062293	Lichterfeld-Schacksdorf.....	4 098	2,7	2,0	0,2	0,0	0,4	0,1	–
12062333	Massen-Niederlausitz.....	7 608	3,7	1,6	1,3	0,0	0,8	–	–
12062336	Merzdorf.....	1 278	2,8	2,2	0,6	–	–	–	–
12062341	Mühlberg/Elbe.....	8 920	3,1	2,3	0,4	0,0	0,2	0,1	0,0
12062372	Plessa.....	5 274	3,4	2,5	0,5	0,0	0,5	–	–
12062410	Röderland.....	4 620	3,5	2,5	0,6	0,0	0,4	–	–
12062417	Rückersdorf.....	2 471	3,3	2,4	0,4	0,0	0,5	–	–
12062425	Sallgast.....	4 223	3,3	2,4	0,4	0,0	0,4	–	–
12062440	Schilda.....	869	2,4	2,4	0,1	–	–	–	–
12062445	Schlieben.....	7 865	2,8	2,4	0,2	0,0	0,1	–	–
12062453	Schönborn.....	3 883	2,8	1,9	0,5	0,0	0,4	–	–
12062461	Schönnewalde.....	15 618	4,9	2,4	0,4	0,0	–	2,1	–
12062464	Schraden.....	1 649	4,1	4,0	0,1	–	–	–	–
12062469	Sonnenwalde.....	11 929	3,4	2,4	0,6	0,0	0,4	–	–
12062492	Tröbitz.....	1 059	4,2	3,2	0,1	0,1	0,7	–	–
12062500	Uebigau-Wahrenbrück.....	13 561	3,6	2,5	0,6	0,0	0,5	–	–
12063000	Havelland	172 730	4,0	2,4	1,0	0,0	0,5	0,0	0,0
12063036	Brieselang.....	4 434	7,5	4,8	0,6	0,1	2,0	–	0,1
12063056	Dallgow-Döberitz.....	6 653	4,2	2,4	1,2	0,0	0,5	–	–
12063080	Falkensee.....	4 327	9,9	7,9	0,8	0,1	1,1	–	–
12063088	Friesack.....	8 401	3,1	2,1	0,6	0,0	0,3	–	–
12063094	Gollenberg.....	3 051	4,8	1,6	0,9	–	–	2,3	–
12063112	Großderschau.....	2 015	2,8	1,4	1,1	0,0	0,4	0,0	–
12063134	Havelaue.....	7 481	2,0	0,6	1,2	0,0	0,1	–	–

8 Anteile der Fläche für Verkehr in Brandenburg am 31.12.2016 nach Nutzungsart und regionaler Gliederung (3.2)

Schlüsselnummer	Kreisfreie Stadt Landkreis Gemeinde	Bodenfläche insgesamt	Darunter						
			Verkehr	davon					
				Straßenverkehr	Weg	Platz	Bahnverkehr	Flugverkehr	Schiffsverkehr
			(20000)	(21000)	(22000)	(23000)	(24000)	(25000)	(26000)
		Hektar	Prozent						
12063142	Wiesenaue.....	4 694	3,1	2,3	0,3	–	0,5	–	–
12063148	Ketzin/Havel.....	9 363	2,8	2,1	0,6	0,0	0,1	0,0	0,0
12063161	Kleßen-Görne.....	4 219	2,2	0,6	1,6	–	–	–	–
12063165	Kotzen.....	4 287	2,9	2,8	0,1	–	–	–	–
12063186	Märkisch Luch.....	7 153	3,4	1,5	1,5	0,0	0,5	–	–
12063189	Milower Land.....	16 132	3,4	1,8	1,4	0,0	0,2	–	0,0
12063202	Mühlenberge.....	3 962	2,9	2,8	0,1	–	–	–	–
12063208	Nauen.....	26 814	4,0	2,2	1,1	0,0	0,6	0,0	–
12063212	Nennhausen.....	8 969	3,1	1,7	1,1	0,0	0,3	–	–
12063228	Paulinenaue.....	3 160	4,0	1,8	1,3	0,0	0,8	0,0	–
12063240	Pessin.....	2 040	2,5	2,2	0,3	–	–	–	–
12063244	Premnitz.....	4 627	4,3	2,8	0,7	0,1	0,6	–	0,0
12063252	Rathenow.....	11 310	4,8	2,2	1,8	0,1	0,6	–	0,0
12063256	Retzow.....	1 484	2,3	2,0	0,3	–	–	–	–
12063260	Rhinow.....	3 166	3,3	1,4	1,5	0,0	0,4	–	–
12063273	Schönwalde-Glien.....	9 735	4,4	3,4	0,7	0,0	0,2	–	–
12063274	Seeblick.....	4 841	2,8	2,0	0,7	0,0	0,1	–	–
12063293	Stechow-Ferchesar.....	5 122	3,4	0,9	2,2	0,0	0,1	0,1	0,0
12063357	Wustermark.....	5 289	9,9	5,8	0,5	0,1	3,4	–	0,0
12064000	Märkisch-Oderland	215 865	3,6	2,2	0,8	0,0	0,3	0,2	0,0
12064009	Alt Tucheband.....	3 051	2,8	2,1	0,6	–	0,1	–	–
12064029	Altlandsberg.....	10 660	3,2	2,4	0,8	0,0	0,0	–	–
12064044	Bad Freienwalde (Oder).....	13 111	3,7	2,2	0,7	0,0	0,6	–	0,1
12064053	Beiersdorf-Freudenberg.....	2 535	2,1	1,1	1,0	–	–	–	–
12064057	Bleyen-Genschmar.....	2 968	1,5	1,0	0,5	0,0	–	–	–
12064061	Bliesdorf.....	3 497	3,1	2,0	0,6	–	0,5	–	–
12064084	Buckow (Märkische Schweiz).....	1 442	4,3	2,5	1,4	0,1	0,3	–	0,0
12064125	Falkenberg.....	5 960	2,6	1,4	1,0	0,0	0,2	–	–
12064128	Falkenhagen (Mark).....	2 723	2,9	1,5	1,3	0,0	0,1	–	–
12064130	Fichtenhöhe.....	2 291	2,3	1,6	0,4	–	0,2	–	–
12064136	Fredersdorf-Vogelsdorf.....	1 642	13,2	11,1	0,4	0,4	1,2	–	–
12064153	Garzau-Garzin.....	2 610	3,4	1,4	1,5	0,0	0,5	–	–
12064172	Golzow.....	1 743	3,3	2,0	0,6	–	0,7	–	–
12064190	Gusow-Platkow.....	3 804	2,8	1,4	1,0	0,0	0,4	–	–
12064205	Heckelberg-Brunow.....	3 577	1,8	1,2	0,5	0,0	–	–	–
12064222	Höhenland.....	5 394	2,2	1,3	0,5	0,0	0,3	–	–
12064227	Hoppegarten.....	3 198	8,1	6,4	0,9	0,2	0,6	–	–
12064266	Küstriner Vorland.....	4 653	3,7	2,3	0,5	0,0	0,9	–	–
12064268	Lebus.....	5 429	3,6	2,3	0,6	0,0	0,6	–	–
12064274	Letschin.....	14 221	2,2	1,7	0,4	0,0	0,1	0,0	0,0
12064288	Lietzen.....	2 926	2,5	0,7	1,8	–	–	–	–
12064290	Lindendorf.....	4 013	2,6	1,5	0,7	–	0,4	–	–
12064303	Märkische Höhe.....	3 426	2,0	1,9	0,1	–	–	–	–
12064317	Müncheberg.....	15 229	3,6	1,8	0,9	0,0	0,3	0,6	–
12064336	Neuenhagen bei Berlin.....	1 961	12,7	9,8	0,7	0,4	1,8	–	–
12064340	Neuhardenberg.....	7 813	6,6	1,7	1,0	0,0	–	3,8	–
12064349	Neulewin.....	4 100	1,9	1,6	0,3	0,0	–	–	–
12064365	Neutrebbin.....	3 676	2,8	2,0	0,4	0,0	0,3	–	–
12064370	Oberbarnim.....	5 272	2,9	2,1	0,8	0,0	–	–	–
12064371	Oderaue.....	6 591	2,4	1,8	0,6	0,0	0,0	–	–
12064380	Petershagen/Eggersdorf.....	1 763	10,0	8,3	0,6	0,1	0,9	–	–
12064388	Podelzig.....	2 526	3,3	2,0	0,4	–	0,9	–	–
12064393	Prötzel.....	8 610	2,3	0,9	1,1	–	0,2	–	–
12064408	Rehfelde.....	4 651	3,9	2,7	0,9	0,0	0,3	–	–
12064417	Reichenow-Möglin.....	2 282	2,6	1,9	0,7	–	0,0	–	–
12064420	Reitwein.....	2 402	2,8	2,1	0,2	0,0	0,5	–	–

8 Anteile der Fläche für Verkehr in Brandenburg am 31.12.2016 nach Nutzungsart und regionaler Gliederung (3.2)

Schlüsselnummer	Kreisfreie Stadt Landkreis Gemeinde	Bodenfläche insgesamt	Darunter						
			Verkehr	davon					
				Straßenverkehr	Weg	Platz	Bahnverkehr	Flugverkehr	Schiffsverkehr
		Hektar	(20000)	(21000)	(22000)	(23000)	(24000)	(25000)	(26000)
			Prozent						
12064428	Rüdersdorf bei Berlin.....	7 039	5,3	3,9	0,8	0,1	0,6	–	0,0
12064448	Seelow.....	4 273	4,9	3,0	0,9	0,1	1,0	–	–
12064472	Strausberg.....	6 795	6,8	3,0	1,1	0,2	0,7	1,8	–
12064480	Treplin.....	1 135	3,3	1,9	1,4	0,0	–	–	–
12064482	Vierlinden.....	6 974	3,5	1,4	1,7	0,0	0,4	–	–
12064484	Waldsiedersdorf.....	1 557	4,0	2,0	1,2	0,0	0,8	–	–
12064512	Wriezen.....	9 515	3,6	2,4	0,8	0,0	0,4	0,0	–
12064538	Zechin.....	2 785	2,0	1,7	0,3	–	–	0,0	–
12064539	Zeschdorf.....	4 044	2,4	1,3	1,1	0,0	0,0	–	–
12065000	Oberhavel	180 818	3,8	2,4	1,0	0,0	0,4	0,0	0,0
12065036	Birkenwerder.....	1 812	7,8	5,4	1,6	0,1	0,8	–	–
12065084	Fürstenberg/Havel.....	21 385	2,5	1,2	1,1	0,0	0,3	–	0,0
12065096	Gliencke/Nordbahn.....	461	15,3	14,5	0,5	0,3	–	–	–
12065100	Gransee.....	12 168	3,0	1,8	0,6	0,0	0,5	0,1	–
12065117	Großwoltersdorf.....	5 266	2,8	1,7	1,0	0,0	0,1	–	–
12065136	Hennigsdorf.....	3 147	7,4	4,8	0,5	0,3	1,7	–	0,1
12065144	Hohen Neuendorf.....	4 856	8,9	6,6	0,9	0,1	1,3	–	–
12065165	Kremmen.....	20 955	3,6	2,0	1,1	0,0	0,3	0,1	–
12065180	Leegebruch.....	645	7,9	7,5	0,2	0,2	–	–	–
12065193	Liebenwalde.....	14 217	2,8	1,2	1,5	0,0	0,1	–	–
12065198	Löwenberger Land.....	24 544	3,2	2,2	0,7	0,0	0,3	0,0	–
12065225	Mühlenbecker Land.....	5 265	6,2	4,8	0,6	0,1	0,8	–	–
12065251	Oberkrämer.....	10 367	4,5	3,6	0,6	0,0	0,3	0,0	–
12065256	Oranienburg.....	16 366	5,6	3,8	1,1	0,1	0,6	–	0,0
12065276	Schönermark.....	1 191	2,6	2,1	0,2	–	0,3	–	–
12065301	Sonnenberg.....	5 056	2,7	2,1	0,2	0,0	0,3	–	–
12065310	Stechlin.....	8 473	2,6	1,4	1,2	0,0	0,0	–	–
12065332	Velten.....	2 336	9,4	6,2	1,7	0,2	1,2	–	0,1
12065356	Zehdenick.....	22 306	3,2	1,9	1,0	0,0	0,3	–	0,0
12066000	Oberspreewald-Lausitz	122 309	4,5	2,8	0,5	0,0	0,8	0,3	0,0
12066008	Altdöbern.....	6 154	3,3	2,3	0,4	0,0	0,6	–	–
12066041	Bronkow.....	3 854	4,9	3,6	0,6	–	0,8	–	–
12066052	Calau.....	16 350	3,9	2,7	0,5	0,0	0,7	0,0	–
12066064	Frauendorf.....	2 083	2,4	1,0	1,4	0,0	–	–	–
12066104	Großkmehlen.....	1 388	4,2	3,2	1,0	0,0	0,0	–	–
12066112	Großräschen.....	8 186	5,2	3,3	0,8	0,0	1,1	–	0,0
12066116	Grünewald.....	1 345	2,8	2,3	0,4	0,0	0,1	–	–
12066120	Guteborn.....	1 669	2,9	2,3	0,5	–	0,1	–	–
12066124	Hermisdorf.....	3 303	2,7	2,5	0,2	0,0	0,0	–	–
12066132	Hohenbocka.....	1 560	3,8	2,2	0,6	0,0	1,0	–	–
12066168	Kroppen.....	1 525	4,4	2,8	0,9	–	0,7	–	–
12066176	Lauchhammer.....	8 890	3,8	2,9	0,3	0,1	0,5	–	–
12066188	Lindenau.....	1 117	4,1	3,6	0,5	0,0	–	–	–
12066196	Lübbenau/Spreewald.....	13 940	4,5	2,9	0,4	0,1	1,0	–	0,0
12066202	Luckaitztal.....	4 191	6,4	2,5	0,7	–	1,2	2,1	–
12066226	Neu-Seeland.....	3 800	10,4	2,5	0,3	0,0	1,6	6,0	–
12066228	Neupetershain.....	1 880	5,5	3,1	0,6	0,1	1,7	–	–
12066240	Ortrand.....	736	7,3	5,7	0,5	0,2	0,8	–	–
12066272	Ruhland.....	3 722	6,1	4,1	0,3	0,2	1,5	–	–
12066285	Schipkau.....	6 895	4,2	2,8	0,3	0,2	0,2	0,8	–
12066292	Schwarzbach.....	1 584	3,6	2,3	0,4	–	1,0	–	–
12066296	Schwarzheide.....	3 344	5,4	3,8	0,5	0,0	0,9	0,2	–
12066304	Senftenberg.....	12 756	4,6	2,6	0,3	0,1	1,6	0,1	0,0
12066316	Tettau.....	884	2,6	1,7	0,9	–	–	–	–
12066320	Vetschau/Spreewald.....	11 151	4,5	3,0	0,7	0,0	0,7	–	0,0

8 Anteile der Fläche für Verkehr in Brandenburg am 31.12.2016 nach Nutzungsart und regionaler Gliederung (3.2)

Schlüssel- nummer	Kreisfreie Stadt Landkreis Gemeinde	Boden- fläche insgesamt	Darunter						
			Verkehr	davon					
				Straßen- verkehr	Weg	Platz	Bahn- verkehr	Flug- verkehr	Schiffs- verkehr
		Hektar	(20000)	(21000)	(22000)	(23000)	(24000)	(25000)	(26000)
			Prozent						
12067000 Oder-Spree		225 675	3,6	2,3	0,9	0,1	0,3	0,0	0,0
12067024 Bad Saarow.....		5 036	4,1	3,2	0,5	0,1	0,3	0,0	–
12067036 Beeskow.....		7 781	4,6	3,1	1,1	0,1	0,4	–	–
12067040 Berkenbrück.....		1 785	5,0	3,6	0,8	0,0	0,5	–	–
12067072 Briesen (Mark).....		11 166	3,0	1,3	1,3	0,1	0,3	–	0,0
12067076 Brieskow-Finkenheerd.....		1 361	5,2	3,1	0,8	0,1	1,2	–	–
12067112 Diensdorf-Radlow.....		935	2,9	1,6	1,3	0,1	–	–	–
12067120 Eisenhüttenstadt.....		6 347	7,1	3,4	1,6	0,8	1,4	–	0,0
12067124 Erkner.....		1 653	9,0	6,4	0,6	0,3	1,7	–	–
12067137 Friedland.....		17 423	2,6	1,4	1,1	0,0	0,1	–	–
12067144 Fürstenwalde/Spree.....		7 068	6,8	5,2	0,4	0,1	1,0	–	–
12067173 Gosen-Neu Zittau.....		1 526	3,8	3,2	0,6	0,0	–	–	–
12067180 Groß Lindow.....		1 539	4,6	1,8	2,8	0,0	–	–	–
12067201 Grünheide (Mark).....		12 690	3,2	2,6	0,3	0,0	0,3	–	–
12067205 Grunow-Dammendorf.....		4 513	2,7	1,6	0,7	0,0	0,4	–	–
12067237 Jacobsdorf.....		5 058	3,9	1,8	1,4	0,2	0,5	–	–
12067288 Langewahl.....		1 344	4,2	3,7	0,4	–	0,1	–	–
12067292 Lawitz.....		607	5,4	4,4	0,1	–	0,9	–	–
12067324 Mixdorf.....		1 322	3,8	2,6	0,4	0,0	0,8	–	–
12067336 Müllrose.....		6 924	3,6	3,1	0,3	0,0	0,2	–	0,0
12067338 Neiße münde.....		4 228	3,6	1,6	1,4	0,0	0,6	–	–
12067357 Neuzelle.....		13 592	3,3	2,3	0,8	0,0	0,1	–	–
12067397 Ragow-Merz.....		4 379	2,2	1,0	1,2	–	–	–	–
12067408 Rauen.....		2 159	3,7	3,6	0,1	0,0	–	–	–
12067413 Reichenwalde.....		2 632	2,7	2,4	0,4	0,0	–	–	–
12067426 Rietz-Neuendorf.....		18 477	2,7	1,4	1,1	0,0	0,2	–	0,0
12067438 Schlaubetal.....		5 256	2,5	1,2	1,3	0,0	–	–	–
12067440 Schöneiche bei Berlin.....		1 673	8,8	8,5	0,2	0,0	0,0	–	–
12067458 Siehdichum.....		7 362	4,8	2,0	1,6	0,0	0,2	1,0	–
12067469 Spreenhagen.....		13 702	3,1	2,4	0,7	0,1	–	–	–
12067473 Steinhöfel.....		16 047	2,8	2,2	0,4	0,0	0,0	0,1	–
12067481 Storkow (Mark).....		18 072	2,9	2,1	0,6	0,0	0,1	–	0,0
12067493 Tauche.....		12 162	2,8	1,6	1,0	0,0	0,2	–	0,0
12067508 Vogelsang.....		586	4,7	2,1	2,5	0,1	–	–	–
12067520 Wendisch Rietz.....		2 507	5,0	1,4	3,2	0,1	0,2	–	0,0
12067528 Wiesenau.....		2 974	3,9	2,2	0,4	0,0	1,3	–	–
12067544 Woltersdorf.....		912	10,3	9,0	1,0	0,2	–	–	0,0
12067552 Ziltendorf.....		2 878	2,5	2,0	0,3	0,0	0,2	–	–
12068000 Ostprignitz-Ruppin		252 657	3,1	2,2	0,4	0,2	0,2	0,1	0,0
12068052 Breddin.....		4 499	2,7	1,8	0,4	0,0	0,5	–	–
12068072 Dabergotz.....		1 266	6,7	4,5	0,2	0,0	0,1	1,9	–
12068109 Dreetz.....		6 475	2,7	2,1	0,4	0,0	0,2	–	–
12068117 Fehrbellin.....		27 041	2,6	2,2	0,3	0,0	0,1	0,1	0,0
12068181 Heiligengrabe.....		20 764	3,2	2,2	0,8	0,0	0,1	0,0	–
12068188 Herzberg (Mark).....		1 872	3,8	3,0	0,2	0,0	0,6	–	–
12068264 Kyritz.....		15 738	3,4	2,4	0,4	0,0	0,1	0,5	–
12068280 Lindow (Mark).....		6 547	3,3	2,4	0,6	0,1	0,2	–	–
12068306 Märkisch Linden.....		4 420	3,7	2,9	0,4	0,0	0,4	–	–
12068320 Neuruppin.....		30 525	3,4	2,4	0,5	0,2	0,2	0,2	0,0
12068324 Neustadt (Dosse).....		7 587	3,9	2,4	0,5	0,0	1,0	–	–
12068353 Rheinsberg.....		32 822	2,4	2,0	0,2	0,1	0,2	–	0,0
12068372 Rühnick.....		1 770	2,8	2,4	0,4	–	0,0	–	–
12068409 Sieversdorf-Hohenofen.....		2 002	3,3	2,8	0,3	0,0	0,3	–	–
12068413 Storbeck-Frankendorf.....		4 269	1,9	1,7	0,2	–	–	–	–
12068417 Stüdenitz-Schönermark.....		2 439	3,0	1,8	0,4	–	0,9	–	–

8 Anteile der Fläche für Verkehr in Brandenburg am 31.12.2016 nach Nutzungsart und regionaler Gliederung (3.2)

Schlüsselnummer	Kreisfreie Stadt Landkreis Gemeinde	Bodenfläche insgesamt	Darunter						
			Verkehr	davon					
				Straßenverkehr	Weg	Platz	Bahnverkehr	Flugverkehr	Schiffsverkehr
			(20000)	(21000)	(22000)	(23000)	(24000)	(25000)	(26000)
		Hektar	Prozent						
12068425	Temnitzquell.....	6 575	3,3	2,7	0,3	0,0	0,3	–	–
12068426	Temnitztal.....	5 248	2,3	1,9	0,2	0,0	0,2	–	–
12068437	Vielitzsee.....	2 218	3,1	2,8	0,2	0,0	–	–	–
12068452	Walsleben.....	3 192	4,3	3,8	0,4	0,0	0,1	–	–
12068468	Wittstock/Dosse.....	42 024	3,9	2,2	0,4	0,9	0,2	0,2	0,0
12068477	Wusterhausen/Dosse.....	19 633	2,5	2,1	0,3	0,0	0,1	–	0,0
12068501	Zernitz-Lohm.....	3 731	2,9	2,2	0,3	–	0,4	–	–
12069000	Potsdam-Mittelmark	259 202	4,0	2,8	0,7	0,0	0,3	0,1	0,0
12069017	Beelitz.....	18 129	4,1	3,1	0,6	0,0	0,4	–	–
12069018	Beetzsee.....	2 127	3,4	3,0	0,4	0,0	–	–	–
12069019	Beetzseeheide.....	3 761	2,9	2,6	0,3	0,0	0,0	–	–
12069020	Bad Belzig.....	23 606	3,2	0,8	1,6	0,0	0,4	0,4	–
12069028	Bensdorf.....	3 434	3,7	2,2	1,5	0,0	–	–	–
12069052	Borkheide.....	676	9,2	8,1	0,3	–	0,8	–	–
12069056	Borkwalde.....	489	8,2	8,0	0,2	–	–	–	–
12069076	Brück.....	8 619	3,2	1,3	1,3	0,0	0,6	–	–
12069089	Buckautal.....	3 932	3,0	2,8	0,1	–	0,1	–	–
12069216	Golzow.....	4 024	4,1	3,7	0,2	0,0	0,2	–	–
12069224	Görzke.....	7 559	2,1	0,8	1,3	–	–	–	–
12069232	Gräben.....	4 062	2,8	2,1	0,7	0,0	–	–	–
12069249	Groß Kreutz (Havel).....	9 942	3,2	2,3	0,6	0,0	0,3	0,0	0,0
12069270	Havelsee.....	8 197	4,3	2,9	0,1	0,0	0,2	1,0	–
12069304	Kleinmachnow.....	1 191	15,1	13,0	0,3	0,2	1,5	–	0,1
12069306	Kloster Lehnin.....	20 097	4,0	3,6	0,3	0,0	0,1	–	0,0
12069345	Linthe.....	2 979	4,7	4,3	0,4	0,0	0,0	–	–
12069397	Michendorf.....	6 870	6,4	5,1	0,4	0,1	0,8	–	–
12069402	Mühlenfließ.....	5 871	3,8	2,7	0,7	0,3	0,1	–	–
12069448	Niemegk.....	4 512	4,4	3,7	0,4	0,0	0,2	–	–
12069454	Nuthetal.....	4 803	8,7	4,7	0,4	0,0	0,8	2,8	–
12069460	Päwesin.....	2 366	3,4	3,0	0,3	0,0	–	–	–
12069470	Planebruch.....	6 539	2,6	0,7	1,9	0,0	–	–	–
12069474	Planetal.....	4 276	3,1	1,4	1,5	0,0	0,1	0,1	–
12069485	Rabenstein/Fläming.....	7 918	3,5	2,0	1,4	0,1	–	–	–
12069537	Rosenau.....	4 975	3,1	1,9	0,9	–	0,3	–	–
12069541	Roskow.....	3 926	2,9	2,7	0,2	–	–	–	–
12069590	Schwielowsee.....	5 827	5,5	4,5	0,5	0,1	0,4	–	–
12069596	Seddiner See.....	2 398	8,1	3,0	0,1	0,0	4,9	–	–
12069604	Stahnsdorf.....	4 947	7,3	6,4	0,7	0,1	0,1	–	–
12069616	Teltow.....	2 160	10,8	8,4	0,4	0,1	1,9	–	–
12069632	Treuenbrietzen.....	21 243	3,2	2,7	0,1	0,0	0,4	–	–
12069648	Wenzlow.....	2 054	4,5	4,4	0,0	–	–	–	–
12069656	Werder (Havel).....	11 705	4,6	3,9	0,5	0,1	0,1	–	0,0
12069665	Wiesenburg/Mark.....	22 020	3,1	1,1	1,5	0,0	0,5	–	–
12069680	Wollin.....	2 800	3,9	3,8	0,1	–	–	–	–
12069688	Wusterwitz.....	2 377	5,0	3,8	0,5	0,0	0,7	–	–
12069696	Ziesar.....	6 795	4,8	4,1	0,2	0,1	0,4	–	–
12070000	Prignitz	213 855	3,3	1,5	1,5	0,0	0,3	0,0	0,0
12070008	Bad Wilsnack.....	7 962	3,6	1,6	1,4	0,0	0,5	–	–
12070028	Berge.....	2 662	2,9	1,4	1,4	0,1	0,0	–	–
12070052	Breese.....	2 376	4,7	1,9	1,3	0,0	1,5	–	–
12070060	Cumlosen.....	2 218	3,3	1,1	2,2	0,0	–	–	–
12070096	Gerdshagen.....	2 300	3,9	2,6	1,2	–	0,2	–	–
12070125	Groß Pankow (Prignitz).....	25 076	3,0	1,1	1,7	0,0	0,2	–	–
12070145	Gülitz-Reetz.....	2 433	3,2	1,6	1,6	0,0	–	–	–
12070149	Gumtow.....	21 315	2,7	1,0	1,5	0,0	0,1	–	–

8 Anteile der Fläche für Verkehr in Brandenburg am 31.12.2016 nach Nutzungsart und regionaler Gliederung (3.2)

Schlüsselnummer	Kreisfreie Stadt Landkreis Gemeinde	Bodenfläche insgesamt	Darunter						
			Verkehr	davon					
				Straßenverkehr	Weg	Platz	Bahnverkehr	Flugverkehr	Schiffsverkehr
		Hektar	(20000)	(21000)	(22000)	(23000)	(24000)	(25000)	(26000)
			Prozent						
12070153	Halenbeck-Rohlsdorf.....	3 967	2,9	1,1	1,7	0,0	0,2	–	–
12070173	Karstädt.....	25 355	3,1	1,3	1,5	0,0	0,3	–	0,0
12070222	Kümmernitztal.....	2 038	3,2	2,0	1,1	0,0	–	–	–
12070236	Lanz.....	6 035	3,0	0,9	2,0	0,0	0,1	–	0,0
12070241	Legde/Quitzebel.....	4 174	3,1	0,7	1,8	0,0	0,4	0,1	–
12070244	Lenzen (Elbe).....	9 619	3,1	1,8	1,1	0,0	0,2	–	0,0
12070246	Lenzerwische.....	4 208	1,8	0,8	1,0	–	–	–	–
12070266	Marienfließ.....	7 770	2,8	1,1	1,7	–	–	–	–
12070280	Meyenburg.....	5 074	3,1	1,2	1,5	0,0	0,3	–	–
12070296	Perleberg.....	13 869	4,5	2,2	1,4	0,0	0,4	0,4	0,0
12070300	Pirow.....	3 781	2,3	1,3	1,0	–	0,0	–	–
12070302	Plattenburg.....	20 202	3,0	1,2	1,6	0,0	0,3	–	–
12070316	Pritzwalk.....	16 747	4,1	2,3	1,1	0,0	0,5	0,2	–
12070325	Putlitz.....	11 968	3,1	1,5	1,5	0,0	0,1	0,1	–
12070348	Rühstädt.....	2 899	2,2	0,9	1,4	0,0	–	0,0	–
12070393	Triglitz.....	3 182	3,0	1,5	1,4	0,1	–	–	–
12070416	Weisen.....	1 563	6,0	2,2	2,7	0,0	1,1	–	–
12070424	Wittenberge.....	5 063	6,8	3,8	1,1	0,2	1,7	–	0,0
12071000	Spree-Neiße	165 697	4,0	2,3	1,0	0,1	0,5	0,1	0,0
12071028	Briesen.....	913	4,3	3,4	0,8	0,0	–	–	–
12071032	Burg (Spreewald).....	3 526	3,8	2,9	0,8	0,1	–	–	0,0
12071041	Dissen-Striesow.....	1 998	4,7	3,5	1,1	0,0	–	–	–
12071044	Döbern.....	1 579	4,6	2,9	1,0	0,1	0,7	–	–
12071052	Drachhausen.....	3 840	2,1	1,5	0,6	0,0	–	0,0	–
12071057	Drebkau.....	14 391	3,7	1,8	1,3	0,0	0,5	0,0	–
12071060	Drehnow.....	1 097	2,8	1,9	0,9	–	–	–	–
12071074	Felixsee.....	3 552	3,2	1,9	1,2	0,0	0,1	–	–
12071076	Forst (Lausitz).....	11 070	4,8	3,2	1,0	0,1	0,4	–	–
12071153	Groß Schacksdorf-Simmersdorf....	2 517	4,8	2,1	2,1	0,2	0,3	–	–
12071160	Guben.....	4 399	8,1	5,0	0,8	0,4	1,9	0,0	–
12071164	Guhrow.....	668	4,9	4,3	0,6	–	–	–	–
12071176	Heinersbrück.....	2 398	3,2	2,0	0,5	–	0,7	–	–
12071189	Jämlitz-Klein Döben.....	2 872	2,5	1,0	1,5	0,0	–	–	–
12071193	Jänschwalde.....	8 237	4,4	1,8	0,9	0,0	0,4	1,2	–
12071244	Kolkwitz.....	10 467	5,5	3,1	1,3	0,1	0,9	0,2	–
12071294	Neiße-Malxetal.....	8 257	2,6	1,3	1,2	0,0	0,2	–	–
12071301	Neuhausen/Spree.....	13 422	5,1	2,6	0,9	0,0	1,1	0,4	–
12071304	Peitz.....	1 349	7,7	4,7	1,6	0,5	0,9	–	–
12071337	Schenkendöbern.....	21 503	2,7	1,5	1,0	0,0	0,2	–	–
12071341	Schmogrow-Fehrow.....	3 041	2,8	1,6	1,2	0,0	–	–	–
12071372	Sprenberg.....	20 232	4,7	2,5	1,1	0,1	0,9	–	–
12071384	Tauer.....	4 222	2,0	1,4	0,6	0,0	–	–	–
12071386	Teichland.....	3 517	5,2	2,8	1,0	0,0	1,4	–	–
12071392	Tschernitz.....	1 326	4,1	2,0	1,6	0,1	0,4	–	–
12071401	Turnow-Preilack.....	3 802	3,1	1,8	0,7	0,0	0,6	–	–
12071408	Welzow.....	3 957	4,4	2,2	0,7	0,0	0,3	1,2	–
12071412	Werben.....	2 501	3,1	2,1	1,0	0,0	–	0,0	–
12071414	Wiesengrund.....	5 044	3,1	1,9	0,9	–	0,2	–	–
12072000	Teltow-Fläming	210 423	3,6	2,4	0,6	0,0	0,4	0,1	–
12072002	Am Mellensee.....	10 468	3,0	2,4	0,2	0,0	0,4	–	–
12072014	Baruth/Mark.....	23 384	2,7	1,2	1,2	0,0	0,3	–	–
12072017	Blankenfelde-Mahlow.....	5 517	8,3	5,9	1,1	0,2	1,1	0,0	–
12072053	Dahme/Mark.....	16 259	2,8	2,0	0,6	0,0	0,1	–	–
12072055	Dahmetal.....	4 156	2,6	2,2	0,4	–	0,0	–	–
12072120	Großbeeren.....	5 189	8,3	4,8	1,3	0,1	2,1	0,0	–

8 Anteile der Fläche für Verkehr in Brandenburg am 31.12.2016 nach Nutzungsart und regionaler Gliederung (3.2)

Schlüssel- nummer	Kreisfreie Stadt Landkreis Gemeinde	Boden- fläche insgesamt	Darunter						
			Verkehr	davon					
				Straßen- verkehr	Weg	Platz	Bahn- verkehr	Flug- verkehr	Schiffs- verkehr
		(20000)	(21000)	(22000)	(23000)	(24000)	(25000)	(26000)	
	Hektar	Prozent							
12072157	Ihlow.....	4 769	2,4	0,9	1,4	–	0,0	–	–
12072169	Jüterbog.....	17 648	3,0	1,8	0,5	0,0	0,7	–	–
12072232	Luckenwalde.....	4 661	6,8	5,3	0,6	0,2	0,7	–	–
12072240	Ludwigsfelde.....	10 998	5,9	4,8	0,4	0,1	0,6	–	–
12072297	Niedergörsdorf.....	20 576	3,2	1,9	0,6	0,0	0,4	0,3	–
12072298	Niederer Fläming.....	18 611	2,7	1,9	0,4	0,0	–	0,3	–
12072312	Nuthe-Urstromtal.....	34 132	2,8	2,1	0,5	0,0	0,2	0,0	–
12072340	Rangsdorf.....	3 379	5,2	4,1	0,6	0,0	0,4	–	–
12072426	Trebbin.....	12 637	4,9	3,1	0,6	0,0	0,3	0,9	–
12072477	Zossen.....	18 040	3,4	2,8	0,2	0,0	0,4	0,0	–
12073000	Uckermark	307 689	2,6	1,6	0,7	0,0	0,3	0,0	0,0
12073008	Angermünde.....	32 420	2,9	1,8	0,6	0,0	0,5	–	0,0
12073032	Berkholz-Meyenburg.....	1 176	3,0	2,8	0,2	–	–	–	–
12073069	Boitzenburger Land.....	21 737	2,4	2,0	0,4	0,0	0,1	0,0	–
12073085	Brüssow.....	10 183	2,4	2,0	0,2	0,0	0,2	–	–
12073093	Carmzow-Wallmow.....	3 207	1,9	1,6	0,1	–	0,1	–	–
12073097	Casekow.....	9 426	2,3	1,2	0,9	0,0	0,2	–	–
12073157	Flieth-Stegelitz.....	4 695	2,3	1,3	0,9	0,0	0,1	–	–
12073189	Gartz (Oder).....	6 189	2,8	2,1	0,6	0,0	–	–	0,0
12073201	Gerswalde.....	9 706	1,8	0,9	0,9	0,0	–	–	–
12073216	Göritz.....	2 556	2,2	1,2	0,6	0,0	0,4	–	–
12073225	Gramzow.....	6 620	2,6	1,7	0,8	0,0	0,1	–	–
12073261	Grünow.....	3 491	3,4	2,3	0,6	0,0	0,4	–	–
12073309	Hohenseelchow-Groß Pinnow.....	4 150	3,4	2,4	0,4	0,0	–	0,6	–
12073384	Lychen.....	11 199	2,1	1,2	0,7	0,0	0,2	–	0,0
12073386	Mark Landin.....	4 541	2,6	1,3	1,0	0,0	0,4	–	–
12073393	Mescherin.....	3 103	2,7	1,3	0,9	0,0	0,5	–	0,0
12073396	Milmersdorf.....	6 357	2,4	0,9	1,2	0,0	0,3	–	–
12073404	Mittenwalde.....	2 308	1,9	1,1	0,6	–	0,3	–	–
12073429	Nordwestuckermark.....	25 432	2,1	1,7	0,2	0,0	0,2	–	–
12073430	Oberuckersee.....	8 496	3,1	1,4	1,1	0,1	0,5	–	–
12073440	Pinnow.....	1 294	4,8	2,7	1,2	0,0	0,9	–	–
12073452	Prenzlau.....	14 296	3,4	1,9	0,7	0,1	0,7	0,0	–
12073458	Randowtal.....	6 418	2,3	1,4	0,8	0,0	0,2	–	–
12073490	Schenkenberg.....	3 016	2,7	2,4	0,2	0,1	–	–	–
12073505	Schöneberg.....	4 662	1,9	1,8	0,2	0,0	–	–	0,0
12073520	Schönfeld.....	2 926	3,7	3,0	0,5	0,2	–	–	–
12073532	Schwedt/Oder.....	20 556	4,2	2,7	0,6	0,1	0,6	–	0,1
12073565	Tantow.....	3 547	3,1	1,4	0,9	0,0	0,7	–	–
12073569	Temmen-Ringenwalde.....	6 332	1,9	0,5	1,2	0,0	0,1	–	–
12073572	Templin.....	37 949	2,3	0,9	1,1	0,0	0,2	–	0,0
12073578	Uckerfelde.....	4 627	3,3	2,5	0,6	0,0	0,1	–	–
12073579	Uckerland.....	16 715	2,2	1,6	0,3	0,0	0,2	–	–
12073603	Passow.....	5 138	3,1	1,7	0,7	0,0	0,7	–	–
12073645	Zichow.....	3 222	2,4	1,8	0,5	–	0,2	–	–
12000000	Land Brandenburg	2 965 438	3,7	2,3	0,8	0,1	0,4	0,2	0,0

**9 Gemeinden, Bevölkerung und Fläche für Verkehr in Brandenburg am 31.12.2016
nach Nutzungsart, siedlungsstrukturellen Kreistypen und Gemeindegrößenklassen (3.4)**

Lfd. Nr.	Siedlungsstrukturelle Kreistypen ----- Gemeindegrößenklassen	Gemein- den	Bevölke- rung ¹	Boden- fläche insge- samt	Darunter			
					Verkehr	davon		
						Straßen- verkehr	Weg	Platz
		Anzahl	1 000	Hektar				
nach Kreistypen								
1	Kreisfreie Großstädte.....	1	168	18 826	1 411	974	175	50
2	Städtische Kreise.....	—	—	—	—	—	—	—
3	Ländliche Kreise mit Verdichtungsansätzen...	93	635	570 686	22 892	14 859	4 504	419
4	Dünn besiedelte ländliche Kreise.....	323	1 682	2 375 926	86 006	52 546	19 577	1 189
nach Gemeindegrößenklassen								
5	unter 2 000 Einwohner	224	208	803 512	24 526	14 632	7 316	120
6	2 000 - 5 000 Einwohner	69	227	712 385	22 513	13 243	6 249	137
7	5 000 - 10 000 Einwohner	57	437	689 363	24 885	16 430	4 622	216
8	10 000 - 20 000 Einwohner	40	560	458 261	20 690	12 474	3 548	650
9	20 000 - 50 000 Einwohner	23	656	228 772	12 525	8 700	1 610	323
10	50 000 - 100 000 Einwohner	3	229	54 319	3 760	1 925	736	162
11	100 000 - 200 000 Einwohner	1	168	18 826	1 411	974	175	50
12	200 000 - 500 000 Einwohner	—	—	—	—	—	—	—
13	500 000 und mehr Einwohner	—	—	—	—	—	—	—

¹ Stichtag 31.12. des Vorjahres

Darunter			Lfd. Nr.
davon			
Bahn- verkehr	Flug- verkehr	Schiffs- verkehr	
(24000)	(25000)	(26000)	
Hektar			

nach Kreistypen

207	0	5	1
–	–	–	2
2 385	711	16	3
8 511	4 087	96	4

nach Gemeindegrößenklassen

1 828	625	5	5
1 948	926	9	6
2 616	983	19	7
2 280	1 717	20	8
1 628	220	44	9
597	326	14	10
207	0	5	11
–	–	–	12
–	–	–	13

10 Fläche für Vegetation in Brandenburg am 31.12.2016 nach Nutzungsart und regionaler Gliederung (4.1)

Schlüssel- nummer	Kreisfreie Stadt Landkreis Gemeinde	Boden- fläche insgesamt	Darunter							
			Vegeta- tion	davon						
				Landwirt- schaft	Wald	Gehölz	Heide	Moor	Sumpf	Unland, Vegeta- tionslose Fläche
			(30000)	(31000)	(32000)	(33000)	(34000)	(35000)	(36000)	(37000)
Hektar										
12051000	Brandenburg an der Havel.....	22 972	13 934	6 787	6 379	222	–	–	221	327
12052000	Cottbus.....	16 562	9 454	4 974	3 441	129	–	–	1	909
12053000	Frankfurt (Oder).....	14 785	10 671	6 613	3 669	317	–	1	17	53
12054000	Potsdam.....	18 826	11 008	5 681	4 647	96	–	–	32	551
12060000	Barnim.....	147 967	124 279	53 405	63 670	4 087	32	6	242	2 838
12060005	Ahrensfelde.....	5 794	4 428	3 876	485	28	1	–	13	25
12060012	Althüttendorf.....	1 879	1 638	941	654	6	–	–	0	37
12060020	Bernau bei Berlin.....	10 417	8 293	3 988	4 112	91	–	–	2	99
12060024	Biesenthal.....	6 092	5 218	1 900	3 275	5	–	–	23	15
12060034	Breydin.....	3 527	3 358	1 538	1 250	1	–	–	3	568
12060036	Britz.....	1 550	1 285	655	432	94	0	0	0	103
12060045	Chorin.....	12 206	10 041	3 605	5 940	8	–	0	50	437
12060052	Eberswalde.....	9 364	6 809	1 024	5 600	13	7	–	4	161
12060068	Friedrichswalde.....	4 507	3 949	1 520	2 346	1	4	–	6	72
12060092	Hohenfinow.....	2 184	2 044	875	1 157	–	–	–	0	12
12060100	Joachimsthal.....	12 173	9 834	998	8 728	2	–	–	9	97
12060128	Liepe.....	1 085	903	730	97	14	3	0	0	58
12060149	Lunow-Stolzenhagen.....	3 391	2 830	2 132	516	4	0	–	66	112
12060154	Marienwerder.....	4 032	3 504	1 616	1 867	4	–	0	5	12
12060161	Melchow.....	1 662	1 542	324	1 188	0	–	–	0	29
12060172	Niederfinow.....	1 329	1 126	620	486	0	–	–	–	20
12060176	Oderberg.....	3 612	3 164	1 273	1 729	40	–	–	1	121
12060181	Panketal.....	2 585	1 489	989	472	3	–	–	–	25
12060185	Parsteinsee.....	1 706	1 584	1 510	35	0	0	–	1	37
12060192	Rüdnitz.....	1 392	1 210	690	517	–	–	–	0	3
12060198	Schorfheide.....	23 820	21 068	5 679	11 306	3 692	0	1	47	344
12060250	Sydower Fließ.....	3 239	3 061	2 140	884	2	–	–	3	33
12060269	Wandlitz.....	16 284	13 454	5 224	8 032	47	–	4	7	140
12060280	Werneuchen.....	11 701	10 167	7 584	2 372	22	17	–	1	171
12060296	Ziethen.....	2 436	2 280	1 976	189	9	–	–	0	105
12061000	Dahme-Spreewald	227 449	194 215	88 249	102 512	492	40	36	94	2 793
12061005	Alt Zauche-Wußwerk.....	3 331	3 117	1 679	1 410	10	2	–	–	18
12061017	Bersteland.....	2 953	2 695	1 816	874	1	–	–	–	5
12061020	Bestensee.....	3 804	2 566	975	1 522	11	–	2	15	40
12061061	Byhleguhre-Byhlen.....	3 581	3 168	1 283	1 867	4	–	–	0	14
12061097	Drahnisdorf.....	2 694	2 495	1 545	943	–	–	–	–	7
12061112	Eichwalde.....	279	8	3	5	0	–	–	–	–
12061164	Golßen.....	6 368	5 672	3 930	1 715	3	–	–	1	23
12061192	Groß Köris.....	6 902	5 888	800	4 958	50	–	–	8	72
12061216	Halbe.....	7 801	7 127	1 389	5 689	7	3	22	1	16
12061217	Heidesee.....	13 567	11 039	3 822	7 071	16	–	–	14	116
12061219	Heideblick.....	16 657	15 391	7 916	7 330	6	–	–	0	139
12061224	Jamlitz.....	4 344	3 977	774	3 155	1	–	–	4	42
12061244	Kasel-Golzig.....	3 435	3 196	1 854	1 331	–	–	–	–	11
12061260	Königs Wusterhausen.....	9 604	6 195	1 697	4 184	90	4	–	5	214
12061265	Krausnick-Groß Wasserburg.....	5 479	5 164	927	4 139	5	–	–	–	93
12061308	Lieberose.....	7 303	6 845	2 126	4 632	14	–	0	6	67
12061316	Lübben (Spreewald).....	12 085	10 530	6 028	4 207	20	21	–	0	254
12061320	Luckau.....	20 743	16 732	12 065	4 055	39	–	0	0	573
12061328	Märkisch Buchholz.....	2 486	2 062	459	1 586	2	7	0	2	7
12061329	Märkische Heide.....	21 155	19 187	9 846	9 209	2	2	–	2	125
12061332	Mittenwalde.....	9 912	8 132	5 642	2 237	33	–	6	13	201
12061344	Münchehofe.....	6 232	5 955	1 346	4 557	–	–	2	1	49

10 Fläche für Vegetation in Brandenburg am 31.12.2016 nach Nutzungsart und regionaler Gliederung (4.1)

Schlüssel- nummer	Kreisfreie Stadt Landkreis Gemeinde	Boden- fläche insgesamt	Darunter							
			Vegeta- tion	davon						
				Landwirt- schaft	Wald	Gehölz	Heide	Moor	Sumpf	Unland, Vegeta- tionslose Fläche
			(30000)	(31000)	(32000)	(33000)	(34000)	(35000)	(36000)	(37000)
Hektar										
12061352	Neu Zauche.....	3 903	3 575	1 962	1 547	1	–	–	–	64
12061405	Rietzneuendorf-Staakow.....	2 810	2 589	840	1 724	1	–	–	–	24
12061428	Schleppzig.....	3 066	2 697	1 163	1 502	5	–	–	–	27
12061433	Schönefeld.....	8 162	5 377	4 154	885	125	1	2	9	201
12061435	Schönwald.....	4 493	4 162	1 863	2 269	4	–	–	–	26
12061444	Schulzendorf.....	910	428	323	98	6	–	0	0	–
12061448	Schwerin.....	672	426	87	335	2	–	–	1	1
12061450	Schwielochsee.....	13 140	11 170	3 106	7 842	0	1	2	2	217
12061470	Spreewaldheide.....	3 616	3 399	1 251	2 114	2	–	–	0	32
12061471	Steinreich.....	4 196	4 010	1 550	2 456	3	–	–	–	2
12061476	Straupitz.....	2 171	1 943	1 485	427	0	–	–	–	31
12061492	Teupitz.....	4 815	3 988	542	3 368	15	–	–	3	60
12061510	Unterspreewald.....	2 601	2 358	1 617	727	1	–	–	–	13
12061540	Wildau.....	910	380	252	118	8	–	–	1	1
12061572	Zeuthen.....	1 268	571	132	423	6	0	–	5	5
12062000	Elbe-Elster	189 957	167 749	97 240	67 872	319	11	2	6	2 301
12062024	Bad Liebenwerda.....	13 888	12 224	7 988	4 146	28	0	–	–	61
12062088	Crinitz.....	2 195	1 946	508	1 385	1	–	–	–	52
12062092	Doberlug-Kirchhain.....	15 036	13 554	6 778	6 718	5	–	–	–	53
12062124	Elsterwerda.....	4 058	3 194	2 164	992	20	–	–	0	18
12062128	Falkenberg/Elster.....	8 216	7 187	4 446	2 673	26	–	–	0	41
12062134	Fichtwald.....	3 176	2 965	1 445	1 517	1	0	–	–	1
12062140	Finstervalde.....	7 721	5 306	1 773	2 419	1	7	–	–	1 105
12062177	Gorden-Staupitz.....	2 851	2 626	1 191	1 430	0	–	–	–	4
12062196	Gröden.....	2 214	1 933	1 576	328	11	–	–	–	19
12062208	Großthiemig.....	2 010	1 793	1 700	55	1	–	–	–	38
12062219	Heideland.....	3 174	3 002	1 315	1 673	–	–	–	0	14
12062224	Herzberg (Elster).....	14 900	13 416	8 581	4 549	35	0	–	0	250
12062232	Hirschfeld.....	2 046	1 816	1 666	130	1	–	–	–	18
12062237	Hohenbucko.....	4 304	4 114	1 029	3 082	1	0	–	–	2
12062240	Hohenleipisch.....	3 505	3 073	1 080	1 966	1	–	–	–	27
12062282	Kremitzau.....	2 359	2 154	1 572	576	2	–	–	–	4
12062289	Lebusa.....	3 379	3 146	1 010	2 117	3	–	–	–	15
12062293	Lichterfeld-Schacksdorf.....	4 098	2 750	956	1 675	1	–	–	–	119
12062333	Massen-Niederlausitz.....	7 608	6 986	2 284	4 681	6	–	2	0	13
12062336	Merzdorf.....	1 278	1 174	658	512	0	–	–	–	3
12062341	Mühlberg/Elbe.....	8 920	7 628	6 010	1 427	88	–	–	–	104
12062372	Plessa.....	5 274	4 621	3 052	1 522	3	–	–	–	44
12062410	Röderland.....	4 620	3 916	3 392	497	11	1	–	1	13
12062417	Rückersdorf.....	2 471	2 162	1 283	869	0	–	–	2	8
12062425	Sallgast.....	4 223	3 625	2 006	1 594	3	2	–	–	21
12062440	Schilda.....	869	805	405	398	0	–	–	–	2
12062445	Schlieben.....	7 865	7 343	4 225	3 096	8	–	–	–	14
12062453	Schönborn.....	3 883	3 466	1 810	1 625	2	–	–	0	30
12062461	Schönewalde.....	15 618	14 294	8 746	5 437	9	–	–	0	101
12062464	Schraden.....	1 649	1 513	1 191	318	2	–	–	–	2
12062469	Sonnenwalde.....	11 929	10 976	6 563	4 349	12	–	–	1	52
12062492	Tröbitz.....	1 059	796	131	659	5	–	–	–	1
12062500	Uebigau-Wahrenbrück.....	13 561	12 248	8 705	3 460	32	–	0	1	49
12063000	Havelland	172 730	149 442	99 622	43 308	516	3 959	0	249	1 787
12063036	Brieselang.....	4 434	3 312	2 277	965	23	28	–	1	19
12063056	Dallgow-Döberitz.....	6 653	5 839	1 627	850	10	3 217	–	–	134
12063080	Falkensee.....	4 327	2 182	1 143	944	9	0	–	0	85

10 Fläche für Vegetation in Brandenburg am 31.12.2016 nach Nutzungsart und regionaler Gliederung (4.1)

Schlüssel- nummer	Kreisfreie Stadt Landkreis Gemeinde	Boden- fläche insgesamt	Darunter							
			Vegeta- tion	davon						
				Landwirt- schaft	Wald	Gehölz	Heide	Moor	Sumpf	Unland, Vegeta- tionslose Fläche
			(30000)	(31000)	(32000)	(33000)	(34000)	(35000)	(36000)	(37000)
Hektar										
12063088	Friesack.....	8 401	7 774	5 083	2 653	24	–	–	0	13
12063094	Gollern.....	3 051	2 808	1 903	890	6	–	–	–	10
12063112	Großderschau.....	2 015	1 838	1 798	29	6	–	–	–	5
12063134	Havelaue.....	7 481	6 330	5 606	529	43	–	–	5	148
12063142	Wiesenaue.....	4 694	4 384	3 555	806	12	–	–	0	11
12063148	Ketzin/Havel.....	9 363	7 168	6 783	189	10	–	–	28	157
12063161	Kleßen-Görne.....	4 219	3 906	2 480	1 403	6	–	–	3	14
12063165	Kotzen.....	4 287	3 953	2 727	1 194	6	–	–	–	27
12063186	Märkisch Luch.....	7 153	6 653	4 555	2 015	15	–	–	0	69
12063189	Milower Land.....	16 132	14 647	8 267	6 098	27	127	0	4	124
12063202	Mühlenberge.....	3 962	3 692	2 669	968	3	–	–	23	29
12063208	Nauen.....	26 814	23 886	18 685	4 898	64	–	0	135	103
12063212	Nennhausen.....	8 969	8 332	5 728	2 491	22	–	–	8	82
12063228	Paulinenaue.....	3 160	2 858	2 358	475	10	–	–	11	4
12063240	Pessin.....	2 040	1 902	1 522	356	3	–	–	11	10
12063244	Premnitz.....	4 627	3 656	1 201	2 266	69	1	–	9	110
12063252	Rathenow.....	11 310	9 150	4 054	4 405	44	379	0	4	265
12063256	Retzow.....	1 484	1 390	1 178	200	8	–	–	3	1
12063260	Rhinow.....	3 166	2 863	2 048	719	4	–	–	0	91
12063273	Schönwalde-Glien.....	9 735	8 427	4 348	3 894	59	–	–	0	126
12063274	Seeblick.....	4 841	3 989	3 015	917	15	–	–	–	42
12063293	Stechow-Ferchesar.....	5 122	4 647	1 666	2 936	7	–	–	–	38
12063357	Wustermark.....	5 289	3 857	3 347	220	10	208	–	2	70
12064000	Märkisch-Oderland	215 865	185 333	132 117	49 892	1 766	46	4	632	875
12064009	Alt Tucheband.....	3 051	2 775	2 690	57	18	–	–	–	9
12064029	Altlandsberg.....	10 660	9 326	5 618	3 625	42	–	2	23	16
12064044	Bad Freienwalde (Oder).....	13 111	10 959	5 311	5 284	232	46	–	19	66
12064053	Beiersdorf-Freudenberg.....	2 535	2 396	1 704	683	7	–	–	0	1
12064057	Bleyen-Genschmar.....	2 968	2 554	2 395	2	30	–	–	33	94
12064061	Bliesdorf.....	3 497	3 162	2 620	494	41	–	–	–	7
12064084	Buckow (Märkische Schweiz).....	1 442	1 036	334	687	11	–	–	0	3
12064125	Falkenberg.....	5 960	5 433	3 213	2 131	25	–	–	7	58
12064128	Falkenhagen (Mark).....	2 723	2 319	1 547	743	6	–	–	16	6
12064130	Fichtenhöhe.....	2 291	2 145	2 096	39	6	–	–	3	1
12064136	Fredersdorf-Vogelsdorf.....	1 642	656	497	140	12	–	–	1	6
12064153	Garzau-Garzin.....	2 610	2 374	1 615	731	17	–	–	10	1
12064172	Golzow.....	1 743	1 560	1 542	6	6	–	–	–	5
12064190	Gusow-Platkow.....	3 804	3 352	2 549	754	38	–	–	11	0
12064205	Heckelberg-Brunow.....	3 577	3 380	2 263	1 106	9	–	–	–	2
12064222	Höhenland.....	5 394	5 076	2 309	2 750	14	–	–	–	3
12064227	Hoppegarten.....	3 198	1 831	1 334	452	31	–	–	–	13
12064266	Küstriner Vorland.....	4 653	3 917	3 568	101	184	–	–	20	45
12064268	Lebus.....	5 429	4 715	4 328	264	56	–	–	21	47
12064274	Letschin.....	14 221	12 679	12 399	63	144	–	0	46	27
12064288	Lietzen.....	2 926	2 616	1 657	900	41	–	–	5	13
12064290	Lindendorf.....	4 013	3 685	3 556	88	39	–	–	–	1
12064303	Märkische Höhe.....	3 426	3 176	2 178	955	25	–	–	16	1
12064317	Müncheberg.....	15 229	13 445	7 634	5 300	93	–	–	223	195
12064336	Neuenhagen bei Berlin.....	1 961	810	632	150	25	–	–	–	4
12064340	Neuhardenberg.....	7 813	6 495	4 052	2 386	38	–	–	19	0
12064349	Neulewin.....	4 100	3 724	3 571	55	16	–	–	69	14
12064365	Neutrebbin.....	3 676	3 315	3 248	43	18	–	–	3	2
12064370	Oberbarnim.....	5 272	4 880	3 386	1 455	15	–	–	–	24
12064371	Oderaue.....	6 591	5 888	5 815	11	9	–	–	17	36

10 Fläche für Vegetation in Brandenburg am 31.12.2016 nach Nutzungsart und regionaler Gliederung (4.1)

Schlüssel- nummer	Kreisfreie Stadt Landkreis Gemeinde	Boden- fläche insgesamt	Darunter							
			Vegeta- tion	davon						
				Landwirt- schaft	Wald	Gehölz	Heide	Moor	Sumpf	Unland, Vegeta- tionslose Fläche
			(30000)	(31000)	(32000)	(33000)	(34000)	(35000)	(36000)	(37000)
Hektar										
12064380	Petershagen/Eggersdorf.....	1 763	779	331	437	7	–	–	–	4
12064388	Podelzig.....	2 526	2 314	2 142	167	1	–	–	–	4
12064393	Prötzel.....	8 610	8 088	2 556	5 488	18	–	–	1	24
12064408	Rehfelde.....	4 651	3 987	3 323	629	22	–	–	11	2
12064417	Reichenow-Möglin.....	2 282	2 095	1 873	202	7	–	–	7	6
12064420	Reitwein.....	2 402	2 160	1 864	271	17	–	–	–	8
12064428	Rüdersdorf bei Berlin.....	7 039	4 727	2 281	2 259	116	–	–	17	53
12064448	Seelow.....	4 273	3 568	3 471	30	57	–	–	–	10
12064472	Strausberg.....	6 795	4 766	1 939	2 750	63	–	–	10	4
12064480	Treplin.....	1 135	1 046	534	488	7	–	–	–	16
12064482	Vierlinden.....	6 974	6 356	4 573	1 736	37	–	–	2	8
12064484	Waldsiedersdorf.....	1 557	1 248	143	1 093	1	–	–	8	4
12064512	Wriezen.....	9 515	8 323	6 405	1 782	112	–	2	9	14
12064538	Zechin.....	2 785	2 567	2 501	19	36	–	–	5	5
12064539	Zeschdorf.....	4 044	3 631	2 521	1 085	13	–	–	1	11
12065000	Oberhavel	180 818	154 677	77 281	71 777	1 010	118	28	568	3 894
12065036	Birkenwerder.....	1 812	1 271	101	1 101	30	–	–	13	27
12065084	Fürstenberg/Havel.....	21 385	18 587	4 212	13 178	41	45	–	54	1 057
12065096	Gliencke/Nordbahn.....	461	88	18	22	16	–	–	–	32
12065100	Gransee.....	12 168	10 786	6 810	3 438	46	–	8	2	482
12065117	Großwoltersdorf.....	5 266	4 965	2 253	2 511	6	0	–	1	195
12065136	Hennigsdorf.....	3 147	1 910	418	1 418	3	–	–	4	66
12065144	Hohen Neuendorf.....	4 856	3 362	874	2 327	112	–	–	3	45
12065165	Kremmen.....	20 955	19 207	10 735	7 628	20	–	–	346	476
12065180	Leegebruch.....	645	383	362	2	1	–	–	–	18
12065193	Liebenwalde.....	14 217	12 823	8 111	4 476	75	–	–	9	152
12065198	Löwenberger Land.....	24 544	22 388	13 934	8 201	61	12	12	23	144
12065225	Mühlenbecker Land.....	5 265	3 964	1 788	1 877	18	2	0	5	274
12065251	Oberkrämer.....	10 367	8 770	5 327	3 210	23	0	1	16	193
12065256	Oranienburg.....	16 366	12 334	4 470	7 101	335	46	5	6	371
12065276	Schönermark.....	1 191	1 103	883	204	2	–	–	1	14
12065301	Sonnenberg.....	5 056	4 634	3 954	646	4	–	–	4	25
12065310	Stechlin.....	8 473	7 200	1 306	5 797	16	–	–	25	57
12065332	Velten.....	2 336	1 361	557	674	126	–	–	2	2
12065356	Zehdenick.....	22 306	19 541	11 169	7 964	75	13	2	53	265
12066000	Oberspreewald-Lausitz	122 309	93 721	42 406	45 789	521	7	2	83	4 913
12066008	Altdöbern.....	6 154	4 381	1 026	2 457	8	–	–	0	889
12066041	Bronkow.....	3 854	3 550	1 802	1 733	1	–	–	–	14
12066052	Calau.....	16 350	14 289	6 248	7 521	14	–	–	0	506
12066064	Frauendorf.....	2 083	1 946	579	1 347	16	–	–	4	0
12066104	Großkmehlen.....	1 388	1 217	1 004	208	3	–	–	–	1
12066112	Großräschen.....	8 186	6 489	3 041	3 228	33	7	–	0	180
12066116	Grünwald.....	1 345	1 262	566	693	–	–	–	–	3
12066120	Guteborn.....	1 669	1 430	313	1 084	2	–	–	–	30
12066124	Hermisdorf.....	3 303	3 034	820	2 191	0	–	–	–	23
12066132	Hohenbocka.....	1 560	1 203	325	867	3	–	–	7	1
12066168	Kroppen.....	1 525	1 322	534	753	1	–	–	–	33
12066176	Lauchhammer.....	8 890	5 270	2 079	2 397	48	–	–	24	723
12066188	Lindenau.....	1 117	957	648	307	0	–	–	–	3
12066196	Lübbenau/Spreewald.....	13 940	10 729	6 667	3 125	77	–	2	–	858
12066202	Luckaitztal.....	4 191	3 702	1 559	2 102	6	–	–	–	35
12066226	Neu-Seeland.....	3 800	3 135	1 463	1 389	12	–	–	–	272
12066228	Neupetershain.....	1 880	1 672	760	868	4	–	–	–	39

10 Fläche für Vegetation in Brandenburg am 31.12.2016 nach Nutzungsart und regionaler Gliederung (4.1)

Schlüssel- nummer	Kreisfreie Stadt Landkreis Gemeinde	Boden- fläche insgesamt	Darunter							
			Vegeta- tion	davon						
				Landwirt- schaft	Wald	Gehölz	Heide	Moor	Sumpf	Unland, Vegeta- tionslose Fläche
			(30000)	(31000)	(32000)	(33000)	(34000)	(35000)	(36000)	(37000)
Hektar										
12066240	Ortrand.....	736	557	367	184	2	–	–	–	3
12066272	Ruhland.....	3 722	3 252	913	2 308	23	–	–	–	8
12066285	Schipkau.....	6 895	4 270	1 388	2 331	156	–	–	–	395
12066292	Schwarzbach.....	1 584	1 443	860	582	–	–	–	–	1
12066296	Schwarzheide.....	3 344	2 198	683	1 317	20	0	–	17	161
12066304	Senftenberg.....	12 756	6 514	2 154	3 795	46	–	–	29	490
12066316	Tettau.....	884	796	521	270	0	–	–	–	5
12066320	Vetschau/Spreewald.....	11 151	9 103	6 086	2 732	44	–	–	1	239
12067000	Oder-Spree	225 675	195 111	83 582	107 384	1 293	107	6	131	2 609
12067024	Bad Saarow.....	5 036	2 924	957	1 919	14	–	–	0	34
12067036	Beeskow.....	7 781	6 597	4 488	1 998	40	–	1	1	68
12067040	Berkenbrück.....	1 785	1 473	247	1 185	28	–	–	1	11
12067072	Briesen (Mark).....	11 166	10 241	3 951	6 019	70	–	1	2	199
12067076	Brieskow-Finkenheerd.....	1 361	971	337	483	50	–	–	–	101
12067112	Diensdorf-Radlow.....	935	855	374	479	2	–	–	0	0
12067120	Eisenhüttenstadt.....	6 347	3 349	1 571	1 380	155	–	–	3	241
12067124	Erkner.....	1 653	990	261	683	4	–	–	0	43
12067137	Friedland.....	17 423	15 925	7 930	7 834	66	–	–	6	88
12067144	Fürstenwalde/Spree.....	7 068	4 861	2 108	2 645	16	–	–	2	89
12067173	Gosen-Neu Zittau.....	1 526	1 200	356	788	1	–	–	–	54
12067180	Groß Lindow.....	1 539	1 256	159	1 076	11	–	–	–	9
12067201	Grünheide (Mark).....	12 690	10 992	1 229	9 513	16	–	–	0	233
12067205	Grunow-Dammendorf.....	4 513	4 289	833	3 420	14	–	–	3	20
12067237	Jacobsdorf.....	5 058	4 619	3 536	1 037	34	–	–	0	12
12067288	Langewahl.....	1 344	1 206	181	982	42	–	–	–	2
12067292	Lawitz.....	607	518	274	235	2	–	–	–	8
12067324	Mixdorf.....	1 322	1 215	481	680	0	–	1	–	52
12067336	Müllrose.....	6 924	6 157	971	5 054	48	8	1	4	71
12067338	Neiße münd.	4 228	3 791	2 886	745	59	–	–	–	101
12067357	Neuzelle.....	13 592	12 543	5 167	7 231	38	49	–	7	50
12067397	Ragow-Merz.....	4 379	4 216	1 165	3 012	15	–	–	–	24
12067408	Rauen.....	2 159	1 948	408	1 526	0	–	–	–	14
12067413	Reichenwalde.....	2 632	2 372	946	1 412	6	1	–	–	6
12067426	Rietz-Neuendorf.....	18 477	17 167	8 974	8 040	86	1	–	1	66
12067438	Schlaubetal.....	5 256	4 789	1 387	3 314	73	–	–	0	14
12067440	Schöneiche bei Berlin.....	1 673	948	770	169	3	–	–	–	6
12067458	Siehdichum.....	7 362	6 770	830	5 881	31	–	–	–	28
12067469	Spreenhagen.....	13 702	12 588	2 526	9 569	113	–	–	23	356
12067473	Steinhöfel.....	16 047	14 901	11 448	3 308	29	–	–	1	115
12067481	Storkow (Mark).....	18 072	14 672	4 944	9 491	70	3	–	15	149
12067493	Tauche.....	12 162	10 678	7 285	3 148	75	1	–	58	112
12067508	Vogelsang.....	586	484	329	147	8	–	–	–	0
12067520	Wendisch Rietz.....	2 507	2 100	232	1 789	31	42	1	1	2
12067528	Wiesenu.	2 974	2 558	1 776	728	7	1	–	–	46
12067544	Woltersdorf.....	912	372	23	342	4	–	–	0	3
12067552	Ziltendorf.....	2 878	2 578	2 241	123	31	–	–	–	183
12068000	Ostprignitz-Ruppin	252 657	228 082	138 044	81 590	752	6 393	2	108	1 193
12068052	Breddin.....	4 499	4 209	2 836	1 342	31	0	–	–	0
12068072	Dabergotz.....	1 266	1 107	1 092	10	1	–	–	–	4
12068109	Dreetz.....	6 475	5 935	3 922	1 977	19	–	–	–	17
12068117	Fehrbellin.....	27 041	24 379	22 636	1 465	130	–	–	9	138
12068181	Heiligengrabe.....	20 764	19 255	13 282	5 850	59	–	–	3	61
12068188	Herzberg (Mark).....	1 872	1 715	1 339	368	5	–	–	–	2

10 Fläche für Vegetation in Brandenburg am 31.12.2016 nach Nutzungsart und regionaler Gliederung (4.1)

Schlüssel- nummer	Kreisfreie Stadt Landkreis Gemeinde	Boden- fläche insgesamt	Darunter							
			Vegeta- tion	davon						
				Landwirt- schaft	Wald	Gehölz	Heide	Moor	Sumpf	Unland, Vegeta- tionslose Fläche
			(30000)	(31000)	(32000)	(33000)	(34000)	(35000)	(36000)	(37000)
Hektar										
12068264	Kyritz.....	15 738	13 719	9 607	4 010	12	1	–	30	60
12068280	Lindow (Mark).....	6 547	5 490	3 164	2 244	22	0	–	8	52
12068306	Märkisch Linden.....	4 420	4 076	3 611	446	8	–	–	–	11
12068320	Neuruppin.....	30 525	26 225	11 411	14 042	188	432	2	3	146
12068324	Neustadt (Dosse).....	7 587	6 808	5 277	1 500	20	–	–	2	9
12068353	Rheinsberg.....	32 822	28 989	8 306	18 422	43	1 833	–	30	356
12068372	Rüthnick.....	1 770	1 664	971	691	1	–	–	–	1
12068409	Sieversdorf-Hohenofen.....	2 002	1 826	1 696	126	4	–	–	–	1
12068413	Storbeck-Frankendorf.....	4 269	4 135	596	3 118	14	371	–	1	35
12068417	Stüdenitz-Schönermark.....	2 439	2 274	2 039	234	0	–	–	–	0
12068425	Temnitzquell.....	6 575	6 152	2 357	3 711	20	0	–	2	61
12068426	Temnitztal.....	5 248	4 916	4 798	100	8	–	–	1	10
12068437	Vielitzsee.....	2 218	1 927	1 228	665	25	–	–	–	9
12068452	Walsleben.....	3 192	2 943	1 722	1 089	1	–	–	0	130
12068468	Wittstock/Dosse.....	42 024	38 758	18 878	15 967	93	3 756	–	8	56
12068477	Wusterhausen/Dosse.....	19 633	18 135	14 249	3 800	47	–	–	10	28
12068501	Zernitz-Lohm.....	3 731	3 445	3 026	414	0	–	–	–	5
12069000	Potsdam-Mittelmark	259 202	228 434	119 120	104 698	959	1 090	1	258	2 309
12069017	Beelitz.....	18 129	16 373	7 431	8 766	20	–	–	46	109
12069018	Beetzsee.....	2 127	1 758	1 301	363	1	–	–	1	91
12069019	Beetzseeheide.....	3 761	3 415	2 477	913	0	–	–	0	25
12069020	Bad Belzig.....	23 606	21 907	10 211	11 493	132	–	–	24	47
12069028	Bensdorf.....	3 434	3 134	1 856	1 234	6	–	–	–	38
12069052	Borkheide.....	676	439	13	423	1	–	–	–	2
12069056	Borkwalde.....	489	374	20	354	–	–	–	–	–
12069076	Brück.....	8 619	7 915	4 191	3 181	269	247	–	6	22
12069089	Buckautal.....	3 932	3 710	2 090	1 148	0	–	–	2	470
12069216	Golzow.....	4 024	3 710	2 518	1 181	–	–	–	–	11
12069224	Görzke.....	7 559	7 262	2 494	4 213	6	542	1	–	6
12069232	Gräben.....	4 062	3 869	1 066	2 790	5	–	–	–	7
12069249	Groß Kreutz (Havel).....	9 942	8 309	6 877	1 196	22	0	–	19	195
12069270	Havelsee.....	8 197	6 984	3 528	3 187	4	–	–	–	265
12069304	Kleinmachnow.....	1 191	390	49	327	1	–	–	–	14
12069306	Kloster Lehnin.....	20 097	17 321	8 951	8 139	108	4	–	2	117
12069345	Linthe.....	2 979	2 628	1 581	1 018	26	–	–	–	3
12069397	Michendorf.....	6 870	5 601	2 435	3 119	15	1	–	1	31
12069402	Mühlenfließ.....	5 871	5 493	3 606	1 875	5	–	–	–	7
12069448	Niemegk.....	4 512	4 073	2 114	1 924	20	–	–	1	14
12069454	Nuthetal.....	4 803	3 987	2 710	1 254	11	–	–	0	12
12069460	Päwesin.....	2 366	2 061	1 173	848	0	–	–	1	39
12069470	Planebruch.....	6 539	6 228	2 222	3 700	7	294	–	–	5
12069474	Planetal.....	4 276	3 950	2 905	1 013	27	–	–	–	5
12069485	Rabenstein/Fläming.....	7 918	7 517	3 497	3 867	29	–	–	93	32
12069537	Rosenau.....	4 975	4 674	3 516	1 146	1	–	–	–	11
12069541	Roskow.....	3 926	3 469	3 290	143	0	–	–	–	36
12069590	Schwielowsee.....	5 827	4 000	598	3 356	5	3	0	10	28
12069596	Seddiner See.....	2 398	1 700	305	1 385	1	–	0	–	9
12069604	Stahnsdorf.....	4 947	3 618	2 188	1 166	115	–	–	0	149
12069616	Teltow.....	2 160	1 158	925	155	10	–	–	0	68
12069632	Treuenbrietzen.....	21 243	19 827	10 711	8 823	27	–	–	32	234
12069648	Wenzlow.....	2 054	1 899	1 003	883	–	–	–	–	13
12069656	Werder (Havel).....	11 705	8 223	6 157	1 962	33	–	0	16	54
12069665	Wiesenburg/Mark.....	22 020	20 724	6 798	13 831	42	–	–	6	46
12069680	Wollin.....	2 800	2 589	1 211	1 368	0	–	–	–	10

10 Fläche für Vegetation in Brandenburg am 31.12.2016 nach Nutzungsart und regionaler Gliederung (4.1)

Schlüssel- nummer	Kreisfreie Stadt Landkreis Gemeinde	Boden- fläche insgesamt	Darunter							
			Vegeta- tion	davon						
				Landwirt- schaft	Wald	Gehölz	Heide	Moor	Sumpf	Unland, Vegeta- tionslose Fläche
			(30000)	(31000)	(32000)	(33000)	(34000)	(35000)	(36000)	(37000)
Hektar										
12069688	Wusterwitz.....	2 377	1 948	1 098	833	1	–	–	–	16
12069696	Ziesar.....	6 795	6 202	4 006	2 122	9	–	–	–	65
12070000	Prignitz	213 855	194 659	145 301	48 146	743	6	3	48	413
12070008	Bad Wilsnack.....	7 962	7 316	3 607	3 684	24	–	–	0	1
12070028	Berge.....	2 662	2 459	2 143	312	4	–	–	–	–
12070052	Breese.....	2 376	2 145	1 201	933	7	–	–	–	4
12070060	Cumlosen.....	2 218	1 869	1 541	320	5	–	–	–	3
12070096	Gerdshagen.....	2 300	2 056	1 876	161	8	–	–	–	11
12070125	Groß Pankow (Prignitz).....	25 076	23 449	17 422	5 918	55	2	1	0	52
12070145	Gülitz-Reetz.....	2 433	2 252	1 877	360	15	–	–	–	–
12070149	Gumtow.....	21 315	19 977	15 874	3 995	44	–	–	0	64
12070153	Halenbeck-Rohlsdorf.....	3 967	3 709	3 261	426	2	–	0	1	19
12070173	Karstädt.....	25 355	23 406	18 303	5 013	84	1	–	–	5
12070222	Kümmernitztal.....	2 038	1 868	1 789	68	1	–	–	–	10
12070236	Lanz.....	6 035	5 572	2 758	2 775	14	–	–	23	2
12070241	Legde/Quitzebel.....	4 174	3 773	2 295	1 438	38	–	–	–	2
12070244	Lenzen (Elbe).....	9 619	8 565	5 397	3 054	86	0	–	13	16
12070246	Lenzerwische.....	4 208	3 527	3 486	29	3	–	1	0	8
12070266	Marienfließ.....	7 770	7 306	4 238	2 990	62	–	–	–	16
12070280	Meyenburg.....	5 074	4 702	3 789	837	33	–	–	0	44
12070296	Perleberg.....	13 869	11 984	7 538	4 395	45	3	–	–	2
12070300	Pirow.....	3 781	3 585	3 166	409	6	–	–	0	3
12070302	Plattenburg.....	20 202	18 818	12 713	6 064	24	–	1	–	17
12070316	Pritzwalk.....	16 747	14 904	13 297	1 472	74	–	–	2	59
12070325	Putlitz.....	11 968	11 158	8 969	2 121	26	–	–	3	39
12070348	Rühstädt.....	2 899	2 402	2 266	101	34	–	–	1	0
12070393	Triglitz.....	3 182	2 970	2 701	258	4	–	0	–	7
12070416	Weisen.....	1 563	1 370	810	544	15	–	–	–	1
12070424	Wittenberge.....	5 063	3 517	2 984	468	32	–	–	4	30
12071000	Spree-Neiße	165 697	134 026	58 210	73 974	859	2	2	56	924
12071028	Briesen.....	913	810	470	333	6	–	–	–	2
12071032	Burg (Spreewald).....	3 526	2 911	2 609	267	30	–	–	–	5
12071041	Dissen-Striesow.....	1 998	1 797	1 420	373	2	–	–	–	3
12071044	Döbern.....	1 579	1 195	330	855	8	–	–	–	1
12071052	Drachhausen.....	3 840	3 655	984	2 667	3	–	–	0	1
12071057	Drebkau.....	14 391	11 491	5 575	5 516	50	–	–	2	348
12071060	Drehnow.....	1 097	1 001	787	211	2	–	–	–	1
12071074	Felixsee.....	3 552	3 192	1 163	2 000	14	–	–	14	1
12071076	Forst (Lausitz).....	11 070	6 884	4 111	2 726	39	1	–	0	7
12071153	Groß Schacksdorf-Simmersdorf....	2 517	2 191	847	1 328	6	–	–	0	10
12071160	Guben.....	4 399	3 057	2 005	1 037	7	–	–	0	8
12071164	Guhrow.....	668	582	499	64	18	–	–	0	0
12071176	Heinersbrück.....	2 398	885	727	149	5	–	–	–	4
12071189	Jämlitz-Klein Döben.....	2 872	2 739	706	2 013	2	–	–	0	18
12071193	Jänschwalde.....	8 237	6 090	1 882	4 154	51	–	–	–	2
12071244	Kolkwitz.....	10 467	8 889	5 185	3 599	72	–	–	16	18
12071294	Neiße-Malxetal.....	8 257	7 411	1 567	5 822	16	–	–	3	2
12071301	Neuhausen/Spree.....	13 422	11 100	5 185	5 866	45	–	–	1	4
12071304	Peitz.....	1 349	962	915	31	16	–	–	–	–
12071337	Schenkendöbern.....	21 503	20 046	5 833	14 154	48	–	0	6	4
12071341	Schmogrow-Fehrow.....	3 041	2 821	1 124	1 688	3	–	–	–	6
12071372	Spremberg.....	20 232	14 723	5 746	8 581	256	0	–	14	125
12071384	Tauer.....	4 222	3 998	869	3 124	5	–	–	–	–

10 Fläche für Vegetation in Brandenburg am 31.12.2016 nach Nutzungsart und regionaler Gliederung (4.1)

Schlüssel- nummer	Kreisfreie Stadt Landkreis Gemeinde	Boden- fläche insgesamt	Darunter							
			Vegeta- tion	davon						
				Landwirt- schaft	Wald	Gehölz	Heide	Moor	Sumpf	Unland, Vegeta- tionslose Fläche
			(30000)	(31000)	(32000)	(33000)	(34000)	(35000)	(36000)	(37000)
Hektar										
12071386	Teichland.....	3 517	1 874	1 064	732	53	1	–	–	24
12071392	Tschernitz.....	1 326	1 111	485	576	40	–	1	–	9
12071401	Turnow-Preilack.....	3 802	3 498	923	2 573	1	–	–	–	0
12071408	Welzow.....	3 957	3 009	1 460	1 205	26	–	–	–	318
12071412	Werben.....	2 501	2 260	1 939	293	24	–	–	–	3
12071414	Wiesengrund.....	5 044	3 846	1 799	2 038	8	–	–	–	1
12072000	Teltow-Fläming	210 423	185 763	95 837	79 220	7 746	713	10	365	1 872
12072002	Am Mellensee.....	10 468	8 872	3 348	5 297	14	–	–	32	180
12072014	Baruth/Mark.....	23 384	21 742	6 205	15 428	68	0	–	–	41
12072017	Blankenfelde-Mahlow.....	5 517	3 583	2 393	1 084	75	2	–	21	7
12072053	Dahme/Mark.....	16 259	15 313	8 290	6 958	28	–	–	0	36
12072055	Dahmetal.....	4 156	3 944	2 233	1 706	3	–	–	–	2
12072120	Großbeeren.....	5 189	4 069	3 231	633	158	–	0	13	33
12072157	Ihlow.....	4 769	4 526	3 025	1 494	3	–	–	–	3
12072169	Jüterbog.....	17 648	16 031	5 046	3 689	6 965	310	–	–	21
12072232	Luckenwalde.....	4 661	3 410	1 824	1 364	33	–	–	1	187
12072240	Ludwigsfelde.....	10 998	8 753	5 701	2 914	28	–	–	25	86
12072297	Niedergörsdorf.....	20 576	19 058	14 310	4 423	73	47	–	–	206
12072298	Niederer Fläming.....	18 611	17 592	12 749	4 804	7	–	–	13	19
12072312	Nuthe-Urstromtal.....	34 132	32 117	11 397	20 277	101	5	–	80	256
12072340	Rangsdorf.....	3 379	2 171	1 761	305	12	0	10	40	43
12072426	Trebbin.....	12 637	10 635	7 462	2 774	143	27	–	34	195
12072477	Zossen.....	18 040	13 947	6 862	6 068	34	321	–	105	557
12073000	Uckermark	307 689	272 497	192 417	72 828	2 421	142	14	614	4 062
12073008	Angermünde.....	32 420	28 749	20 418	7 252	280	2	5	81	711
12073032	Berkholz-Meyenburg.....	1 176	1 028	932	73	1	–	–	0	22
12073069	Boitzenburger Land.....	21 737	19 177	10 560	7 757	87	1	0	18	754
12073085	Brüssow.....	10 183	9 382	8 558	733	18	–	8	2	62
12073093	Carmzow-Wallmow.....	3 207	2 968	2 857	79	7	–	–	3	23
12073097	Casekow.....	9 426	8 858	7 076	1 637	27	–	–	–	118
12073157	Flieth-Stegelitz.....	4 695	4 209	2 810	1 201	172	–	–	–	27
12073189	Gartz (Oder).....	6 189	5 540	4 593	618	36	–	–	22	271
12073201	Gerswalde.....	9 706	8 950	6 345	2 361	147	–	0	2	93
12073216	Göritz.....	2 556	2 370	2 261	79	23	–	–	1	7
12073225	Gramzow.....	6 620	6 063	5 680	254	45	–	1	4	78
12073261	Grünow.....	3 491	3 185	3 022	–	93	–	–	25	45
12073309	Hohenselchow-Groß Pinnow.....	4 150	3 854	3 174	607	1	–	–	–	71
12073384	Lychen.....	11 199	9 588	2 667	6 706	61	65	–	59	29
12073386	Mark Landin.....	4 541	4 100	3 566	454	47	–	–	15	18
12073393	Mescherin.....	3 103	2 802	2 408	210	42	0	–	95	46
12073396	Milmersdorf.....	6 357	5 602	2 043	3 489	60	–	–	1	9
12073404	Mittenwalde.....	2 308	2 135	1 827	213	70	–	–	0	25
12073429	Nordwestuckermark.....	25 432	22 974	18 210	4 354	106	–	0	13	290
12073430	Oberuckersee.....	8 496	6 902	5 022	1 763	40	2	–	33	42
12073440	Pinnow.....	1 294	981	833	103	31	–	–	13	1
12073452	Prenzlau.....	14 296	11 335	10 721	319	140	–	–	21	134
12073458	Randowtal.....	6 418	5 961	5 617	155	169	–	–	8	12
12073490	Schenkenberg.....	3 016	2 781	2 716	17	11	–	–	5	32
12073505	Schöneberg.....	4 662	4 124	3 213	732	14	–	–	1	163
12073520	Schönfeld.....	2 926	2 654	2 561	33	16	–	–	1	44
12073532	Schwedt/Oder.....	20 556	16 232	11 079	4 799	57	–	–	58	239
12073565	Tantow.....	3 547	3 310	2 894	266	30	41	–	15	64
12073569	Temmen-Ringenwalde.....	6 332	5 701	1 725	3 862	53	–	–	7	53

10 Fläche für Vegetation in Brandenburg am 31.12.2016 nach Nutzungsart und regionaler Gliederung (4.1)

Schlüssel- nummer	Kreisfreie Stadt Landkreis Gemeinde	Boden- fläche insgesamt	Darunter							
			Vegeta- tion	davon						
				Landwirt- schaft	Wald	Gehölz	Heide	Moor	Sumpf	Unland, Vegeta- tionslose Fläche
			(30000)	(31000)	(32000)	(33000)	(34000)	(35000)	(36000)	(37000)
Hektar										
12073572	Templin.....	37 949	33 427	11 538	21 077	369	26	–	90	326
12073578	Uckerfelde.....	4 627	4 262	4 107	1	78	–	–	8	67
12073579	Uckerland.....	16 715	15 531	14 532	862	44	–	–	9	85
12073603	Passow.....	5 138	4 757	4 054	616	41	–	–	–	46
12073645	Zichow.....	3 222	3 007	2 800	144	5	6	–	0	52
12000000	Land Brandenburg	2 965 438	2 553 057	1 446 886	1 030 796	24 246	12 668	116	3 724	34 621

11 Anteile der Fläche für Vegetation in Brandenburg am 31.12.2016 nach Nutzungsart und regionaler Gliederung (4.2)

Schlüssel- nummer	Kreisfreie Stadt Landkreis Gemeinde	Boden- fläche insgesamt	Darunter							
			Vegeta- tion	davon						
				Landwirt- schaft	Wald	Gehölz	Heide	Moor	Sumpf	Unland, Vegeta- tionslose Fläche
		Hektar	Prozent							
12051000	Brandenburg an der Havel.....	22 972	60,7	29,5	27,8	1,0	–	–	1,0	1,4
12052000	Cottbus.....	16 562	57,1	30,0	20,8	0,8	–	–	0,0	5,5
12053000	Frankfurt (Oder).....	14 785	72,2	44,7	24,8	2,1	–	0,0	0,1	0,4
12054000	Potsdam.....	18 826	58,5	30,2	24,7	0,5	–	–	0,2	2,9
12060000	Barnim.....	147 967	84,0	36,1	43,0	2,8	0,0	0,0	0,2	1,9
12060005	Ahrensfelde.....	5 794	76,4	66,9	8,4	0,5	0,0	–	0,2	0,4
12060012	Althüttendorf.....	1 879	87,2	50,1	34,8	0,3	–	–	0,0	2,0
12060020	Bernau bei Berlin.....	10 417	79,6	38,3	39,5	0,9	–	–	0,0	1,0
12060024	Biesenthal.....	6 092	85,7	31,2	53,8	0,1	–	–	0,4	0,3
12060034	Breydin.....	3 527	95,2	43,6	35,4	0,0	–	–	0,1	16,1
12060036	Britz.....	1 550	82,9	42,2	27,9	6,1	0,0	0,0	0,0	6,6
12060045	Chorin.....	12 206	82,3	29,5	48,7	0,1	–	0,0	0,4	3,6
12060052	Eberswalde.....	9 364	72,7	10,9	59,8	0,1	0,1	–	0,0	1,7
12060068	Friedrichswalde.....	4 507	87,6	33,7	52,0	0,0	0,1	–	0,1	1,6
12060092	Hohenfinow.....	2 184	93,6	40,0	53,0	–	–	–	0,0	0,6
12060100	Joachimsthal.....	12 173	80,8	8,2	71,7	0,0	–	–	0,1	0,8
12060128	Liepe.....	1 085	83,2	67,3	9,0	1,3	0,2	0,0	0,0	5,4
12060149	Lunow-Stolzenhagen.....	3 391	83,5	62,9	15,2	0,1	0,0	–	2,0	3,3
12060154	Marienwerder.....	4 032	86,9	40,1	46,3	0,1	–	0,0	0,1	0,3
12060161	Melchow.....	1 662	92,8	19,5	71,5	0,0	–	–	0,0	1,8
12060172	Niederfinow.....	1 329	84,7	46,6	36,6	0,0	–	–	–	1,5
12060176	Oderberg.....	3 612	87,6	35,3	47,9	1,1	–	–	0,0	3,4
12060181	Panketal.....	2 585	57,6	38,3	18,3	0,1	–	–	–	1,0
12060185	Parsteinsee.....	1 706	92,8	88,5	2,1	0,0	0,0	–	0,1	2,2
12060192	Rüdnitz.....	1 392	86,9	49,5	37,2	–	–	–	0,0	0,2
12060198	Schorfheide.....	23 820	88,4	23,8	47,5	15,5	0,0	0,0	0,2	1,4
12060250	Sydower Fließ.....	3 239	94,5	66,1	27,3	0,1	–	–	0,1	1,0
12060269	Wandlitz.....	16 284	82,6	32,1	49,3	0,3	–	0,0	0,0	0,9
12060280	Werneuchen.....	11 701	86,9	64,8	20,3	0,2	0,1	–	0,0	1,5
12060296	Ziethen.....	2 436	93,6	81,1	7,8	0,4	–	–	0,0	4,3
12061000	Dahme-Spreewald	227 449	85,4	38,8	45,1	0,2	0,0	0,0	0,0	1,2
12061005	Alt Zauche-Wußwerk.....	3 331	93,6	50,4	42,3	0,3	0,0	–	–	0,5
12061017	Bersteland.....	2 953	91,3	61,5	29,6	0,0	–	–	–	0,2
12061020	Bestensee.....	3 804	67,4	25,6	40,0	0,3	–	0,1	0,4	1,0
12061061	Byhleguhre-Byhlen.....	3 581	88,5	35,8	52,1	0,1	–	–	0,0	0,4
12061097	Drahnsdorf.....	2 694	92,6	57,4	35,0	–	–	–	–	0,3
12061112	Eichwalde.....	279	3,0	1,1	1,9	0,1	–	–	–	–
12061164	Golßen.....	6 368	89,1	61,7	26,9	0,0	–	–	0,0	0,4
12061192	Groß Köris.....	6 902	85,3	11,6	71,8	0,7	–	–	0,1	1,1
12061216	Halbe.....	7 801	91,4	17,8	72,9	0,1	0,0	0,3	0,0	0,2
12061217	Heidesee.....	13 567	81,4	28,2	52,1	0,1	–	–	0,1	0,9
12061219	Heideblick.....	16 657	92,4	47,5	44,0	0,0	–	–	0,0	0,8
12061224	Jamlitz.....	4 344	91,5	17,8	72,6	0,0	–	–	0,1	1,0
12061244	Kasel-Golzig.....	3 435	93,0	54,0	38,7	–	–	–	–	0,3
12061260	Königs Wusterhausen.....	9 604	64,5	17,7	43,6	0,9	0,0	–	0,1	2,2
12061265	Krausnick-Groß Wasserburg.....	5 479	94,2	16,9	75,5	0,1	–	–	–	1,7
12061308	Lieberose.....	7 303	93,7	29,1	63,4	0,2	–	0,0	0,1	0,9
12061316	Lübben (Spreewald).....	12 085	87,1	49,9	34,8	0,2	0,2	–	0,0	2,1
12061320	Luckau.....	20 743	80,7	58,2	19,5	0,2	–	0,0	0,0	2,8
12061328	Märkisch Buchholz.....	2 486	83,0	18,5	63,8	0,1	0,3	0,0	0,1	0,3
12061329	Märkische Heide.....	21 155	90,7	46,5	43,5	0,0	0,0	–	0,0	0,6
12061332	Mittenwalde.....	9 912	82,0	56,9	22,6	0,3	–	0,1	0,1	2,0

11 Anteile der Fläche für Vegetation in Brandenburg am 31.12.2016 nach Nutzungsart und regionaler Gliederung (4.2)

Schlüssel- nummer	Kreisfreie Stadt Landkreis Gemeinde	Boden- fläche insgesamt	Darunter							
			Vegeta- tion	davon						
				Landwirt- schaft	Wald	Gehölz	Heide	Moor	Sumpf	Unland, Vegeta- tionslose Fläche
		Hektar	Prozent							
12061344	Münchehofe.....	6 232	95,6	21,6	73,1	–	–	0,0	0,0	0,8
12061352	Neu Zauche.....	3 903	91,6	50,3	39,6	0,0	–	–	–	1,6
12061405	Rietzneuendorf-Staakow.....	2 810	92,1	29,9	61,3	0,0	–	–	–	0,8
12061428	Schleppzig.....	3 066	88,0	37,9	49,0	0,2	–	–	–	0,9
12061433	Schönefeld.....	8 162	65,9	50,9	10,8	1,5	0,0	0,0	0,1	2,5
12061435	Schönwald.....	4 493	92,6	41,5	50,5	0,1	–	–	–	0,6
12061444	Schulzendorf.....	910	47,0	35,5	10,8	0,7	–	0,0	0,0	–
12061448	Schwerin.....	672	63,4	12,9	49,9	0,3	–	–	0,1	0,2
12061450	Schwiebichsee.....	13 140	85,0	23,6	59,7	0,0	0,0	0,0	0,0	1,7
12061470	Spreewaldheide.....	3 616	94,0	34,6	58,5	0,1	–	–	0,0	0,9
12061471	Steinreich.....	4 196	95,6	36,9	58,5	0,1	–	–	–	0,0
12061476	Straupitz.....	2 171	89,5	68,4	19,7	0,0	–	–	–	1,4
12061492	Teupitz.....	4 815	82,8	11,3	69,9	0,3	–	–	0,1	1,2
12061510	Unterspreewald.....	2 601	90,7	62,2	28,0	0,1	–	–	–	0,5
12061540	Wildau.....	910	41,8	27,7	12,9	0,9	–	–	0,1	0,1
12061572	Zeuthen.....	1 268	45,0	10,4	33,3	0,5	0,0	–	0,4	0,4
12062000	Elbe-Elster	189 957	88,3	51,2	35,7	0,2	0,0	0,0	0,0	1,2
12062024	Bad Liebenwerda.....	13 888	88,0	57,5	29,9	0,2	0,0	–	–	0,4
12062088	Crinitz.....	2 195	88,6	23,1	63,1	0,0	–	–	–	2,4
12062092	Doberlug-Kirchhain.....	15 036	90,1	45,1	44,7	0,0	–	–	–	0,4
12062124	Elsterwerda.....	4 058	78,7	53,3	24,4	0,5	–	–	0,0	0,4
12062128	Falkenberg/Elster.....	8 216	87,5	54,1	32,5	0,3	–	–	0,0	0,5
12062134	Fichtwald.....	3 176	93,3	45,5	47,8	0,0	0,0	–	–	0,0
12062140	Finsterwalde.....	7 721	68,7	23,0	31,3	0,0	0,1	–	–	14,3
12062177	Gorden-Staupitz.....	2 851	92,1	41,8	50,2	0,0	–	–	–	0,2
12062196	Gröden.....	2 214	87,3	71,2	14,8	0,5	–	–	–	0,9
12062208	Großthiemig.....	2 010	89,2	84,6	2,7	0,0	–	–	–	1,9
12062219	Heideland.....	3 174	94,6	41,4	52,7	–	–	–	0,0	0,4
12062224	Herzberg (Elster).....	14 900	90,0	57,6	30,5	0,2	0,0	–	0,0	1,7
12062232	Hirschfeld.....	2 046	88,7	81,4	6,4	0,1	–	–	–	0,9
12062237	Hohenbucko.....	4 304	95,6	23,9	71,6	0,0	0,0	–	–	0,0
12062240	Hohenleipisch.....	3 505	87,7	30,8	56,1	0,0	–	–	–	0,8
12062282	Kremitzau.....	2 359	91,3	66,7	24,4	0,1	–	–	–	0,2
12062289	Lebusa.....	3 379	93,1	29,9	62,6	0,1	–	–	–	0,5
12062293	Lichterfeld-Schacksdorf.....	4 098	67,1	23,3	40,9	0,0	–	–	–	2,9
12062333	Massen-Niederlausitz.....	7 608	91,8	30,0	61,5	0,1	–	0,0	0,0	0,2
12062336	Merzdorf.....	1 278	91,9	51,5	40,1	0,0	–	–	–	0,2
12062341	Mühlberg/Elbe.....	8 920	85,5	67,4	16,0	1,0	–	–	–	1,2
12062372	Plessa.....	5 274	87,6	57,9	28,8	0,1	–	–	–	0,8
12062410	Röderland.....	4 620	84,8	73,4	10,8	0,2	0,0	–	0,0	0,3
12062417	Rückersdorf.....	2 471	87,5	51,9	35,2	0,0	–	–	0,1	0,3
12062425	Sallgast.....	4 223	85,9	47,5	37,7	0,1	0,0	–	–	0,5
12062440	Schilda.....	869	92,7	46,6	45,7	0,0	–	–	–	0,3
12062445	Schlieben.....	7 865	93,4	53,7	39,4	0,1	–	–	–	0,2
12062453	Schönborn.....	3 883	89,3	46,6	41,8	0,0	–	–	0,0	0,8
12062461	Schönewalde.....	15 618	91,5	56,0	34,8	0,1	–	–	0,0	0,6
12062464	Schraden.....	1 649	91,7	72,2	19,3	0,1	–	–	–	0,1
12062469	Sonnewalde.....	11 929	92,0	55,0	36,5	0,1	–	–	0,0	0,4
12062492	Tröbitz.....	1 059	75,1	12,4	62,2	0,4	–	–	–	0,1
12062500	Uebigau-Wahrenbrück.....	13 561	90,3	64,2	25,5	0,2	–	0,0	0,0	0,4
12063000	Havelland	172 730	86,5	57,7	25,1	0,3	2,3	0,0	0,1	1,0
12063036	Brieselang.....	4 434	74,7	51,3	21,8	0,5	0,6	–	0,0	0,4

11 Anteile der Fläche für Vegetation in Brandenburg am 31.12.2016 nach Nutzungsart und regionaler Gliederung (4.2)

Schlüsselnummer	Kreisfreie Stadt Landkreis Gemeinde	Bodenfläche insgesamt	Darunter							
			Vegetation	davon						
				Landwirtschaft	Wald	Gehölz	Heide	Moor	Sumpf	Unland, Vegetationslose Fläche
			(30000)	(31000)	(32000)	(33000)	(34000)	(35000)	(36000)	(37000)
		Hektar	Prozent							
12063056	Dallgow-Döberitz.....	6 653	87,8	24,5	12,8	0,2	48,4	–	–	2,0
12063080	Falkensee.....	4 327	50,4	26,4	21,8	0,2	0,0	–	0,0	2,0
12063088	Friesack.....	8 401	92,5	60,5	31,6	0,3	–	–	0,0	0,2
12063094	Gollenberg.....	3 051	92,0	62,4	29,2	0,2	–	–	–	0,3
12063112	Großderschau.....	2 015	91,2	89,3	1,4	0,3	–	–	–	0,2
12063134	Havelaue.....	7 481	84,6	74,9	7,1	0,6	–	–	0,1	2,0
12063142	Wiesenaue.....	4 694	93,4	75,7	17,2	0,3	–	–	0,0	0,2
12063148	Ketzin/Havel.....	9 363	76,6	72,4	2,0	0,1	–	–	0,3	1,7
12063161	Kleßen-Görne.....	4 219	92,6	58,8	33,2	0,1	–	–	0,1	0,3
12063165	Kotzen.....	4 287	92,2	63,6	27,9	0,1	–	–	–	0,6
12063186	Märkisch Luch.....	7 153	93,0	63,7	28,2	0,2	–	–	0,0	1,0
12063189	Milower Land.....	16 132	90,8	51,2	37,8	0,2	0,8	0,0	0,0	0,8
12063202	Mühlenberge.....	3 962	93,2	67,4	24,4	0,1	–	–	0,6	0,7
12063208	Nauen.....	26 814	89,1	69,7	18,3	0,2	–	0,0	0,5	0,4
12063212	Nennhausen.....	8 969	92,9	63,9	27,8	0,2	–	–	0,1	0,9
12063228	Paulinenaue.....	3 160	90,4	74,6	15,0	0,3	–	–	0,4	0,1
12063240	Pessin.....	2 040	93,3	74,6	17,5	0,1	–	–	0,6	0,5
12063244	Premnitz.....	4 627	79,0	25,9	49,0	1,5	0,0	–	0,2	2,4
12063252	Rathenow.....	11 310	80,9	35,8	38,9	0,4	3,3	0,0	0,0	2,3
12063256	Retzow.....	1 484	93,6	79,4	13,5	0,5	–	–	0,2	0,1
12063260	Rhinow.....	3 166	90,4	64,7	22,7	0,1	–	–	0,0	2,9
12063273	Schönwalde-Glien.....	9 735	86,6	44,7	40,0	0,6	–	–	0,0	1,3
12063274	Seeblick.....	4 841	82,4	62,3	18,9	0,3	–	–	–	0,9
12063293	Stechow-Ferchesar.....	5 122	90,7	32,5	57,3	0,1	–	–	–	0,7
12063357	Wustermark.....	5 289	72,9	63,3	4,2	0,2	3,9	–	0,0	1,3
12064000	Märkisch-Oderland	215 865	85,9	61,2	23,1	0,8	0,0	0,0	0,3	0,4
12064009	Alt Tucheband.....	3 051	91,0	88,2	1,9	0,6	–	–	–	0,3
12064029	Altlandsberg.....	10 660	87,5	52,7	34,0	0,4	–	0,0	0,2	0,1
12064044	Bad Freienwalde (Oder).....	13 111	83,6	40,5	40,3	1,8	0,4	–	0,1	0,5
12064053	Beiersdorf-Freudenberg.....	2 535	94,5	67,2	26,9	0,3	–	–	0,0	0,0
12064057	Bleyen-Genschmar.....	2 968	86,1	80,7	0,1	1,0	–	–	1,1	3,2
12064061	Bliesdorf.....	3 497	90,4	74,9	14,1	1,2	–	–	–	0,2
12064084	Buckow (Märkische Schweiz).....	1 442	71,8	23,2	47,7	0,8	–	–	0,0	0,2
12064125	Falkenberg.....	5 960	91,2	53,9	35,7	0,4	–	–	0,1	1,0
12064128	Falkenhagen (Mark).....	2 723	85,2	56,8	27,3	0,2	–	–	0,6	0,2
12064130	Fichtenhöhe.....	2 291	93,6	91,5	1,7	0,3	–	–	0,1	0,0
12064136	Fredersdorf-Vogelsdorf.....	1 642	40,0	30,3	8,6	0,8	–	–	0,0	0,4
12064153	Garzau-Garzin.....	2 610	91,0	61,9	28,0	0,6	–	–	0,4	0,1
12064172	Golzow.....	1 743	89,5	88,5	0,3	0,4	–	–	–	0,3
12064190	Gusow-Platkow.....	3 804	88,1	67,0	19,8	1,0	–	–	0,3	0,0
12064205	Heckelberg-Brunow.....	3 577	94,5	63,3	30,9	0,2	–	–	–	0,1
12064222	Höhenland.....	5 394	94,1	42,8	51,0	0,3	–	–	–	0,0
12064227	Hoppegarten.....	3 198	57,3	41,7	14,1	1,0	–	–	–	0,4
12064266	Küstriner Vorland.....	4 653	84,2	76,7	2,2	3,9	–	–	0,4	1,0
12064268	Lebus.....	5 429	86,8	79,7	4,9	1,0	–	–	0,4	0,9
12064274	Letschin.....	14 221	89,2	87,2	0,4	1,0	–	0,0	0,3	0,2
12064288	Lietzen.....	2 926	89,4	56,6	30,8	1,4	–	–	0,2	0,5
12064290	Lindendorf.....	4 013	91,8	88,6	2,2	1,0	–	–	–	0,0
12064303	Märkische Höhe.....	3 426	92,7	63,6	27,9	0,7	–	–	0,5	0,0
12064317	Müncheberg.....	15 229	88,3	50,1	34,8	0,6	–	–	1,5	1,3
12064336	Neuenhagen bei Berlin.....	1 961	41,3	32,2	7,6	1,3	–	–	–	0,2
12064340	Neuhardenberg.....	7 813	83,1	51,9	30,5	0,5	–	–	0,2	0,0
12064349	Neulewin.....	4 100	90,8	87,1	1,4	0,4	–	–	1,7	0,3

11 Anteile der Fläche für Vegetation in Brandenburg am 31.12.2016 nach Nutzungsart und regionaler Gliederung (4.2)

Schlüsselnummer	Kreisfreie Stadt Landkreis Gemeinde	Bodenfläche insgesamt	Darunter							
			Vegetation	davon						
				Landwirtschaft	Wald	Gehölz	Heide	Moor	Sumpf	Unland, Vegetationslose Fläche
			(30000)	(31000)	(32000)	(33000)	(34000)	(35000)	(36000)	(37000)
		Hektar	Prozent							
12064365	Neutrebbin.....	3 676	90,2	88,4	1,2	0,5	–	–	0,1	0,1
12064370	Oberbarnim.....	5 272	92,6	64,2	27,6	0,3	–	–	–	0,5
12064371	Oderaue.....	6 591	89,3	88,2	0,2	0,1	–	–	0,3	0,5
12064380	Petershagen/Eggersdorf.....	1 763	44,2	18,8	24,8	0,4	–	–	–	0,2
12064388	Podelzig.....	2 526	91,6	84,8	6,6	0,0	–	–	–	0,2
12064393	Prötzel.....	8 610	93,9	29,7	63,7	0,2	–	–	0,0	0,3
12064408	Rehfelde.....	4 651	85,7	71,5	13,5	0,5	–	–	0,2	0,0
12064417	Reichenow-Möglin.....	2 282	91,8	82,1	8,9	0,3	–	–	0,3	0,3
12064420	Reitwein.....	2 402	89,9	77,6	11,3	0,7	–	–	–	0,3
12064428	Rüdersdorf bei Berlin.....	7 039	67,2	32,4	32,1	1,7	–	–	0,2	0,8
12064448	Seelow.....	4 273	83,5	81,2	0,7	1,3	–	–	–	0,2
12064472	Strausberg.....	6 795	70,1	28,5	40,5	0,9	–	–	0,1	0,1
12064480	Treplin.....	1 135	92,1	47,1	43,0	0,7	–	–	–	1,4
12064482	Vierlinden.....	6 974	91,1	65,6	24,9	0,5	–	–	0,0	0,1
12064484	Waldsiedersdorf.....	1 557	80,2	9,2	70,2	0,0	–	–	0,5	0,3
12064512	Wriezen.....	9 515	87,5	67,3	18,7	1,2	–	0,0	0,1	0,1
12064538	Zechin.....	2 785	92,2	89,8	0,7	1,3	–	–	0,2	0,2
12064539	Zeschdorf.....	4 044	89,8	62,3	26,8	0,3	–	–	0,0	0,3
12065000	Oberhavel	180 818	85,5	42,7	39,7	0,6	0,1	0,0	0,3	2,2
12065036	Birkenwerder.....	1 812	70,1	5,6	60,7	1,7	–	–	0,7	1,5
12065084	Fürstenberg/Havel.....	21 385	86,9	19,7	61,6	0,2	0,2	–	0,3	4,9
12065096	Gliencke/Nordbahn.....	461	19,2	3,9	4,7	3,4	–	–	–	7,0
12065100	Gransee.....	12 168	88,6	56,0	28,3	0,4	–	0,1	0,0	4,0
12065117	Großwoltersdorf.....	5 266	94,3	42,8	47,7	0,1	0,0	–	0,0	3,7
12065136	Hennigsdorf.....	3 147	60,7	13,3	45,1	0,1	–	–	0,1	2,1
12065144	Hohen Neuendorf.....	4 856	69,2	18,0	47,9	2,3	–	–	0,1	0,9
12065165	Kremmen.....	20 955	91,7	51,2	36,4	0,1	–	–	1,7	2,3
12065180	Leegebruch.....	645	59,4	56,1	0,4	0,2	–	–	–	2,8
12065193	Liebenwalde.....	14 217	90,2	57,0	31,5	0,5	–	–	0,1	1,1
12065198	Löwenberger Land.....	24 544	91,2	56,8	33,4	0,3	0,0	0,0	0,1	0,6
12065225	Mühlenbecker Land.....	5 265	75,3	34,0	35,6	0,3	0,0	0,0	0,1	5,2
12065251	Oberkrämer.....	10 367	84,6	51,4	31,0	0,2	0,0	0,0	0,2	1,9
12065256	Oranienburg.....	16 366	75,4	27,3	43,4	2,0	0,3	0,0	0,0	2,3
12065276	Schönermark.....	1 191	92,6	74,2	17,1	0,1	–	–	0,0	1,1
12065301	Sonnenberg.....	5 056	91,7	78,2	12,8	0,1	–	–	0,1	0,5
12065310	Sonnenlin.....	8 473	85,0	15,4	68,4	0,2	–	–	0,3	0,7
12065332	Velten.....	2 336	58,3	23,8	28,9	5,4	–	–	0,1	0,1
12065356	Zehdenick.....	22 306	87,6	50,1	35,7	0,3	0,1	0,0	0,2	1,2
12066000	Oberspreewald-Lausitz	122 309	76,6	34,7	37,4	0,4	0,0	0,0	0,1	4,0
12066008	Altdöbern.....	6 154	71,2	16,7	39,9	0,1	–	–	0,0	14,5
12066041	Bronkow.....	3 854	92,1	46,7	45,0	0,0	–	–	–	0,4
12066052	Calau.....	16 350	87,4	38,2	46,0	0,1	–	–	0,0	3,1
12066064	Frauendorf.....	2 083	93,5	27,8	64,7	0,8	–	–	0,2	0,0
12066104	Großkmehlen.....	1 388	87,6	72,3	15,0	0,2	–	–	–	0,1
12066112	Großräschen.....	8 186	79,3	37,1	39,4	0,4	0,1	–	0,0	2,2
12066116	Grünwald.....	1 345	93,8	42,0	51,5	–	–	–	–	0,3
12066120	Guteborn.....	1 669	85,7	18,7	65,0	0,1	–	–	–	1,8
12066124	Hermisdorf.....	3 303	91,9	24,8	66,3	0,0	–	–	–	0,7
12066132	Hohenbocka.....	1 560	77,1	20,9	55,6	0,2	–	–	0,5	0,1
12066168	Kroppen.....	1 525	86,7	35,0	49,4	0,1	–	–	–	2,2
12066176	Lauchhammer.....	8 890	59,3	23,4	27,0	0,5	–	–	0,3	8,1
12066188	Lindenau.....	1 117	85,7	58,0	27,4	0,0	–	–	–	0,2

11 Anteile der Fläche für Vegetation in Brandenburg am 31.12.2016 nach Nutzungsart und regionaler Gliederung (4.2)

Schlüsselnummer	Kreisfreie Stadt Landkreis Gemeinde	Bodenfläche insgesamt	Darunter							
			Vegetation	davon						
				Landwirtschaft	Wald	Gehölz	Heide	Moor	Sumpf	Unland, Vegetationslose Fläche
		(30000)	(31000)	(32000)	(33000)	(34000)	(35000)	(36000)	(37000)	
		Hektar	Prozent							
12066196	Lübbenau/Spreewald.....	13 940	77,0	47,8	22,4	0,5	–	0,0	–	6,2
12066202	Luckaitztal.....	4 191	88,3	37,2	50,2	0,1	–	–	–	0,8
12066226	Neu-Seeland.....	3 800	82,5	38,5	36,5	0,3	–	–	–	7,2
12066228	Neupetershain.....	1 880	88,9	40,4	46,2	0,2	–	–	–	2,1
12066240	Ortrand.....	736	75,7	49,9	25,1	0,3	–	–	–	0,4
12066272	Ruhland.....	3 722	87,4	24,5	62,0	0,6	–	–	–	0,2
12066285	Schipkau.....	6 895	61,9	20,1	33,8	2,3	–	–	–	5,7
12066292	Schwarzbach.....	1 584	91,1	54,3	36,8	–	–	–	–	0,0
12066296	Schwarzheide.....	3 344	65,7	20,4	39,4	0,6	0,0	–	0,5	4,8
12066304	Senftenberg.....	12 756	51,1	16,9	29,7	0,4	–	–	0,2	3,8
12066316	Tettau.....	884	90,0	58,9	30,5	0,0	–	–	–	0,6
12066320	Vetschau/Spreewald.....	11 151	81,6	54,6	24,5	0,4	–	–	0,0	2,1
12067000	Oder-Spree	225 675	86,5	37,0	47,6	0,6	0,0	0,0	0,1	1,2
12067024	Bad Saarow.....	5 036	58,1	19,0	38,1	0,3	–	–	0,0	0,7
12067036	Beeskow.....	7 781	84,8	57,7	25,7	0,5	–	0,0	0,0	0,9
12067040	Berkenbrück.....	1 785	82,5	13,9	66,4	1,6	–	–	0,1	0,6
12067072	Briesen (Mark).....	11 166	91,7	35,4	53,9	0,6	–	0,0	0,0	1,8
12067076	Brieskow-Finkenheerd.....	1 361	71,3	24,8	35,5	3,7	–	–	–	7,4
12067112	Diensdorf-Radlow.....	935	91,5	40,0	51,3	0,2	–	–	0,0	0,0
12067120	Eisenhüttenstadt.....	6 347	52,8	24,7	21,7	2,4	–	–	0,1	3,8
12067124	Erkner.....	1 653	59,9	15,8	41,3	0,2	–	–	0,0	2,6
12067137	Friedland.....	17 423	91,4	45,5	45,0	0,4	–	–	0,0	0,5
12067144	Fürstenwalde/Spree.....	7 068	68,8	29,8	37,4	0,2	–	–	0,0	1,3
12067173	Gosen-Neu Zittau.....	1 526	78,6	23,4	51,6	0,1	–	–	–	3,6
12067180	Groß Lindow.....	1 539	81,6	10,3	69,9	0,7	–	–	–	0,6
12067201	Grünheide (Mark).....	12 690	86,6	9,7	75,0	0,1	–	–	0,0	1,8
12067205	Grunow-Dammendorf.....	4 513	95,0	18,4	75,8	0,3	–	–	0,1	0,5
12067237	Jacobsdorf.....	5 058	91,3	69,9	20,5	0,7	–	–	0,0	0,2
12067288	Langewahl.....	1 344	89,7	13,5	73,0	3,1	–	–	–	0,1
12067292	Lawitz.....	607	85,3	45,1	38,6	0,3	–	–	–	1,3
12067324	Mixdorf.....	1 322	91,9	36,4	51,5	0,0	–	0,1	–	3,9
12067336	Müllrose.....	6 924	88,9	14,0	73,0	0,7	0,1	0,0	0,1	1,0
12067338	Neiße münde.....	4 228	89,7	68,3	17,6	1,4	–	–	–	2,4
12067357	Neuzelle.....	13 592	92,3	38,0	53,2	0,3	0,4	–	0,1	0,4
12067397	Ragow-Merz.....	4 379	96,3	26,6	68,8	0,3	–	–	–	0,5
12067408	Rauen.....	2 159	90,2	18,9	70,7	0,0	–	–	–	0,6
12067413	Reichenwalde.....	2 632	90,1	35,9	53,6	0,2	0,0	–	–	0,2
12067426	Rietz-Neuendorf.....	18 477	92,9	48,6	43,5	0,5	0,0	–	0,0	0,4
12067438	Schlaubetal.....	5 256	91,1	26,4	63,1	1,4	–	–	0,0	0,3
12067440	Schöneiche bei Berlin.....	1 673	56,6	46,0	10,1	0,2	–	–	–	0,3
12067458	Siehdichum.....	7 362	92,0	11,3	79,9	0,4	–	–	–	0,4
12067469	Spreenhagen.....	13 702	91,9	18,4	69,8	0,8	–	–	0,2	2,6
12067473	Steinhöfel.....	16 047	92,9	71,3	20,6	0,2	–	–	0,0	0,7
12067481	Storkow (Mark).....	18 072	81,2	27,4	52,5	0,4	0,0	–	0,1	0,8
12067493	Tauche.....	12 162	87,8	59,9	25,9	0,6	0,0	–	0,5	0,9
12067508	Vogelsang.....	586	82,6	56,1	25,1	1,3	–	–	–	0,1
12067520	Wendisch Rietz.....	2 507	83,8	9,3	71,4	1,3	1,7	0,0	0,0	0,1
12067528	Wiesenu.....	2 974	86,0	59,7	24,5	0,2	0,0	–	–	1,5
12067544	Woltersdorf.....	912	40,7	2,5	37,4	0,4	–	–	0,0	0,3
12067552	Ziltendorf.....	2 878	89,6	77,9	4,3	1,1	–	–	–	6,4
12068000	Ostprignitz-Ruppin	252 657	90,3	54,6	32,3	0,3	2,5	0,0	0,0	0,5
12068052	Breddin.....	4 499	93,6	63,0	29,8	0,7	0,0	–	–	0,0

11 Anteile der Fläche für Vegetation in Brandenburg am 31.12.2016 nach Nutzungsart und regionaler Gliederung (4.2)

Schlüsselnummer	Kreisfreie Stadt Landkreis Gemeinde	Bodenfläche insgesamt	Darunter							
			Vegetation	davon						
				Landwirtschaft	Wald	Gehölz	Heide	Moor	Sumpf	Unland, Vegetationslose Fläche
			(30000)	(31000)	(32000)	(33000)	(34000)	(35000)	(36000)	(37000)
		Hektar	Prozent							
12068072	Dabergotz.....	1 266	87,5	86,3	0,8	0,1	–	–	–	0,3
12068109	Dreetz.....	6 475	91,7	60,6	30,5	0,3	–	–	–	0,3
12068117	Fehrbellin.....	27 041	90,2	83,7	5,4	0,5	–	–	0,0	0,5
12068181	Heiligengrabe.....	20 764	92,7	64,0	28,2	0,3	–	–	0,0	0,3
12068188	Herzberg (Mark).....	1 872	91,6	71,5	19,7	0,3	–	–	–	0,1
12068264	Kyritz.....	15 738	87,2	61,0	25,5	0,1	0,0	–	0,2	0,4
12068280	Lindow (Mark).....	6 547	83,9	48,3	34,3	0,3	0,0	–	0,1	0,8
12068306	Märkisch Linden.....	4 420	92,2	81,7	10,1	0,2	–	–	–	0,3
12068320	Neuruppin.....	30 525	85,9	37,4	46,0	0,6	1,4	0,0	0,0	0,5
12068324	Neustadt (Dosse).....	7 587	89,7	69,6	19,8	0,3	–	–	0,0	0,1
12068353	Rheinsberg.....	32 822	88,3	25,3	56,1	0,1	5,6	–	0,1	1,1
12068372	Rüthnick.....	1 770	94,0	54,9	39,0	0,1	–	–	–	0,1
12068409	Sieversdorf-Hohenofen.....	2 002	91,2	84,7	6,3	0,2	–	–	–	0,1
12068413	Storbeck-Frankendorf.....	4 269	96,9	14,0	73,0	0,3	8,7	–	0,0	0,8
12068417	Stüdenitz-Schönermark.....	2 439	93,2	83,6	9,6	0,0	–	–	–	0,0
12068425	Temnitzquell.....	6 575	93,6	35,9	56,4	0,3	0,0	–	0,0	0,9
12068426	Temnitztal.....	5 248	93,7	91,4	1,9	0,2	–	–	0,0	0,2
12068437	Vielitzsee.....	2 218	86,8	55,3	30,0	1,1	–	–	–	0,4
12068452	Walsleben.....	3 192	92,2	53,9	34,1	0,0	–	–	0,0	4,1
12068468	Wittstock/Dosse.....	42 024	92,2	44,9	38,0	0,2	8,9	–	0,0	0,1
12068477	Wusterhausen/Dosse.....	19 633	92,4	72,6	19,4	0,2	–	–	0,1	0,1
12068501	Zernitz-Lohm.....	3 731	92,3	81,1	11,1	0,0	–	–	–	0,1
12069000	Potsdam-Mittelmark	259 202	88,1	46,0	40,4	0,4	0,4	0,0	0,1	0,9
12069017	Beelitz.....	18 129	90,3	41,0	48,4	0,1	–	–	0,3	0,6
12069018	Beetzsee.....	2 127	82,6	61,2	17,1	0,0	–	–	0,0	4,3
12069019	Beetzseeheide.....	3 761	90,8	65,9	24,3	0,0	–	–	0,0	0,7
12069020	Bad Belzig.....	23 606	92,8	43,3	48,7	0,6	–	–	0,1	0,2
12069028	Bensdorf.....	3 434	91,3	54,0	35,9	0,2	–	–	–	1,1
12069052	Borkheide.....	676	65,0	1,9	62,7	0,1	–	–	–	0,4
12069056	Borkwalde.....	489	76,6	4,1	72,4	–	–	–	–	–
12069076	Brück.....	8 619	91,8	48,6	36,9	3,1	2,9	–	0,1	0,3
12069089	Buckautal.....	3 932	94,4	53,2	29,2	0,0	–	–	0,0	12,0
12069216	Golzow.....	4 024	92,2	62,6	29,3	–	–	–	–	0,3
12069224	Görzke.....	7 559	96,1	33,0	55,7	0,1	7,2	0,0	–	0,1
12069232	Gräben.....	4 062	95,2	26,3	68,7	0,1	–	–	–	0,2
12069249	Groß Kreutz (Havel).....	9 942	83,6	69,2	12,0	0,2	0,0	–	0,2	2,0
12069270	Havelsee.....	8 197	85,2	43,0	38,9	0,0	–	–	–	3,2
12069304	Kleinmachnow.....	1 191	32,8	4,1	27,4	0,1	–	–	–	1,2
12069306	Kloster Lehnin.....	20 097	86,2	44,5	40,5	0,5	0,0	–	0,0	0,6
12069345	Linthe.....	2 979	88,2	53,1	34,2	0,9	–	–	–	0,1
12069397	Michendorf.....	6 870	81,5	35,4	45,4	0,2	0,0	–	0,0	0,5
12069402	Mühlenfließ.....	5 871	93,6	61,4	31,9	0,1	–	–	–	0,1
12069448	Niemegk.....	4 512	90,3	46,9	42,6	0,4	–	–	0,0	0,3
12069454	Nuthetal.....	4 803	83,0	56,4	26,1	0,2	–	–	0,0	0,2
12069460	Päwesin.....	2 366	87,1	49,6	35,9	0,0	–	–	0,0	1,7
12069470	Planebruch.....	6 539	95,2	34,0	56,6	0,1	4,5	–	–	0,1
12069474	Planetal.....	4 276	92,4	67,9	23,7	0,6	–	–	–	0,1
12069485	Rabenstein/Fläming.....	7 918	94,9	44,2	48,8	0,4	–	–	1,2	0,4
12069537	Rosenau.....	4 975	94,0	70,7	23,0	0,0	–	–	–	0,2
12069541	Roskow.....	3 926	88,4	83,8	3,6	0,0	–	–	–	0,9
12069590	Schwielowsee.....	5 827	68,6	10,3	57,6	0,1	0,0	0,0	0,2	0,5
12069596	Seddiner See.....	2 398	70,9	12,7	57,8	0,0	–	0,0	–	0,4
12069604	Stahnsdorf.....	4 947	73,1	44,2	23,6	2,3	–	–	0,0	3,0

11 Anteile der Fläche für Vegetation in Brandenburg am 31.12.2016 nach Nutzungsart und regionaler Gliederung (4.2)

Schlüsselnummer	Kreisfreie Stadt Landkreis Gemeinde	Bodenfläche insgesamt	Darunter							
			Vegetation	davon						
				Landwirtschaft	Wald	Gehölz	Heide	Moor	Sumpf	Unland, Vegetationslose Fläche
		(30000)	(31000)	(32000)	(33000)	(34000)	(35000)	(36000)	(37000)	
		Hektar	Prozent							
12069616	Teltow.....	2 160	53,6	42,8	7,2	0,4	–	–	0,0	3,1
12069632	Treuenbrietzen.....	21 243	93,3	50,4	41,5	0,1	–	–	0,2	1,
12069648	Wenzlow.....	2 054	92,4	48,8	43,0	–	–	–	–	0,6
12069656	Werder (Havel).....	11 705	70,2	52,6	16,8	0,3	–	0,0	0,1	0,5
12069665	Wiesenburg/Mark.....	22 020	94,1	30,9	62,8	0,2	–	–	0,0	0,2
12069680	Wollin.....	2 800	92,5	43,2	48,8	0,0	–	–	–	0,4
12069688	Wusterwitz.....	2 377	82,0	46,2	35,0	0,0	–	–	–	0,7
12069696	Ziesar.....	6 795	91,3	59,0	31,2	0,1	–	–	–	1,0
12070000	Prignitz	213 855	91,0	67,9	22,5	0,3	0,0	0,0	0,0	0,2
12070008	Bad Wilsnack.....	7 962	91,9	45,3	46,3	0,3	–	–	0,0	0,0
12070028	Berge.....	2 662	92,4	80,5	11,7	0,2	–	–	–	–
12070052	Breese.....	2 376	90,3	50,5	39,3	0,3	–	–	–	0,2
12070060	Cumlosen.....	2 218	84,2	69,5	14,4	0,2	–	–	–	0,1
12070096	Gerdshagen.....	2 300	89,4	81,6	7,0	0,4	–	–	–	0,5
12070125	Groß Pankow (Prignitz).....	25 076	93,5	69,5	23,6	0,2	0,0	0,0	0,0	0,2
12070145	Gülitz-Reetz.....	2 433	92,5	77,1	14,8	0,6	–	–	–	–
12070149	Gumtow.....	21 315	93,7	74,5	18,7	0,2	–	–	0,0	0,3
12070153	Halenbeck-Rohlsdorf.....	3 967	93,5	82,2	10,7	0,0	–	0,0	0,0	0,5
12070173	Karstädt.....	25 355	92,3	72,2	19,8	0,3	0,0	–	–	0,0
12070222	Kümmernitztal.....	2 038	91,7	87,8	3,4	0,1	–	–	–	0,5
12070236	Lanz.....	6 035	92,3	45,7	46,0	0,2	–	–	0,4	0,0
12070241	Legde/Quitzeöbel.....	4 174	90,4	55,0	34,5	0,9	–	–	–	0,0
12070244	Lenzen (Elbe).....	9 619	89,0	56,1	31,7	0,9	0,0	–	0,1	0,2
12070246	Lenzerwische.....	4 208	83,8	82,9	0,7	0,1	–	0,0	0,0	0,2
12070266	Marienfließ.....	7 770	94,0	54,5	38,5	0,8	–	–	–	0,2
12070280	Meyenburg.....	5 074	92,7	74,7	16,5	0,6	–	–	0,0	0,9
12070296	Perleberg.....	13 869	86,4	54,4	31,7	0,3	0,0	–	–	0,0
12070300	Pirow.....	3 781	94,8	83,7	10,8	0,2	–	–	0,0	0,1
12070302	Plattenburg.....	20 202	93,2	62,9	30,0	0,1	–	0,0	–	0,1
12070316	Pritzwalk.....	16 747	89,0	79,4	8,8	0,4	–	–	0,0	0,4
12070325	Putlitz.....	11 968	93,2	74,9	17,7	0,2	–	–	0,0	0,3
12070348	Rühstädt.....	2 899	82,9	78,2	3,5	1,2	–	–	0,0	0,0
12070393	Triglitz.....	3 182	93,3	84,9	8,1	0,1	–	0,0	–	0,2
12070416	Weisen.....	1 563	87,6	51,8	34,8	0,9	–	–	–	0,0
12070424	Wittenberge.....	5 063	69,5	58,9	9,3	0,6	–	–	0,1	0,6
12071000	Spree-Neiße	165 697	80,9	35,1	44,6	0,5	0,0	0,0	0,0	0,6
12071028	Briesen.....	913	88,7	51,4	36,5	0,6	–	–	–	0,2
12071032	Burg (Spreewald).....	3 526	82,6	74,0	7,6	0,8	–	–	–	0,1
12071041	Dissen-Striesow.....	1 998	90,0	71,1	18,6	0,1	–	–	–	0,1
12071044	Döbern.....	1 579	75,7	20,9	54,2	0,5	–	–	–	0,1
12071052	Drachhausen.....	3 840	95,2	25,6	69,5	0,1	–	–	0,0	0,0
12071057	Drebkau.....	14 391	79,8	38,7	38,3	0,3	–	–	0,0	2,4
12071060	Drehnow.....	1 097	91,2	71,8	19,2	0,2	–	–	–	0,1
12071074	Felixsee.....	3 552	89,8	32,7	56,3	0,4	–	–	0,4	0,0
12071076	Forst (Lausitz).....	11 070	62,2	37,1	24,6	0,3	0,0	–	0,0	0,1
12071153	Groß Schacksdorf-Simmersdorf....	2 517	87,1	33,7	52,8	0,2	–	–	0,0	0,4
12071160	Guben.....	4 399	69,5	45,6	23,6	0,1	–	–	0,0	0,2
12071164	Guhrow.....	668	87,1	74,7	9,5	2,8	–	–	0,1	0,0
12071176	Heinersbrück.....	2 398	36,9	30,3	6,2	0,2	–	–	–	0,2
12071189	Jämlitz-Klein Düben.....	2 872	95,4	24,6	70,1	0,1	–	–	0,0	0,6
12071193	Jänschwalde.....	8 237	73,9	22,8	50,4	0,6	–	–	–	0,0
12071244	Kolkwitz.....	10 467	84,9	49,5	34,4	0,7	–	–	0,2	0,2

11 Anteile der Fläche für Vegetation in Brandenburg am 31.12.2016 nach Nutzungsart und regionaler Gliederung (4.2)

Schlüssel- nummer	Kreisfreie Stadt Landkreis Gemeinde	Boden- fläche insgesamt	Darunter							
			Vegeta- tion	davon						
				Landwirt- schaft	Wald	Gehölz	Heide	Moor	Sumpf	Unland, Vegeta- tionslose Fläche
		Hektar	Prozent							
12071294	Neiße-Malxetal.....	8 257	89,8	19,0	70,5	0,2	–	–	0,0	0,0
12071301	Neuhausen/Spree.....	13 422	82,7	38,6	43,7	0,3	–	–	0,0	0,0
12071304	Peitz.....	1 349	71,3	67,8	2,3	1,2	–	–	–	–
12071337	Schenkendöbern.....	21 503	93,2	27,1	65,8	0,2	–	0,0	0,0	0,0
12071341	Schmogrow-Fehrow.....	3 041	92,8	37,0	55,5	0,1	–	–	–	0,2
12071372	Spremberg.....	20 232	72,8	28,4	42,4	1,3	0,0	–	0,1	0,6
12071384	Tauer.....	4 222	94,7	20,6	74,0	0,1	–	–	–	–
12071386	Teichland.....	3 517	53,3	30,3	20,8	1,5	0,0	–	–	0,7
12071392	Tschernitz.....	1 326	83,8	36,6	43,4	3,0	–	0,1	–	0,7
12071401	Turnow-Preilack.....	3 802	92,0	24,3	67,7	0,0	–	–	–	0,0
12071408	Welzow.....	3 957	76,1	36,9	30,4	0,7	–	–	–	8,0
12071412	Werben.....	2 501	90,3	77,5	11,7	1,0	–	–	–	0,1
12071414	Wiesengrund.....	5 044	76,2	35,7	40,4	0,2	–	–	–	0,0
12072000	Teltow-Fläming	210 423	88,3	45,5	37,6	3,7	0,3	0,0	0,2	0,9
12072002	Am Mellensee.....	10 468	84,8	32,0	50,6	0,1	–	–	0,3	1,7
12072014	Baruth/Mark.....	23 384	93,0	26,5	66,0	0,3	0,0	–	–	0,2
12072017	Blankenfelde-Mahlow.....	5 517	64,9	43,4	19,7	1,4	0,0	–	0,4	0,1
12072053	Dahme/Mark.....	16 259	94,2	51,0	42,8	0,2	–	–	0,0	0,2
12072055	Dahmetal.....	4 156	94,9	53,7	41,1	0,1	–	–	–	0,0
12072120	Großbeeren.....	5 189	78,4	62,3	12,2	3,0	–	0,0	0,3	0,6
12072157	Ihlow.....	4 769	94,9	63,4	31,3	0,1	–	–	–	0,1
12072169	Jüterbog.....	17 648	90,8	28,6	20,9	39,5	1,8	–	–	0,1
12072232	Luckenwalde.....	4 661	73,2	39,1	29,3	0,7	–	–	0,0	4,0
12072240	Ludwigsfelde.....	10 998	79,6	51,8	26,5	0,3	–	–	0,2	0,8
12072297	Niedergörsdorf.....	20 576	92,6	69,5	21,5	0,4	0,2	–	–	1,0
12072298	Niederer Fläming.....	18 611	94,5	68,5	25,8	0,0	–	–	0,1	0,1
12072312	Nuthe-Urstromtal.....	34 132	94,1	33,4	59,4	0,3	0,0	–	0,2	0,8
12072340	Rangsdorf.....	3 379	64,3	52,1	9,0	0,4	0,0	0,3	1,2	1,3
12072426	Trebbin.....	12 637	84,2	59,1	22,0	1,1	0,2	–	0,3	1,5
12072477	Zossen.....	18 040	77,3	38,0	33,6	0,2	1,8	–	0,6	3,1
12073000	Uckermark	307 689	88,6	62,5	23,7	0,8	0,0	0,0	0,2	1,3
12073008	Angermünde.....	32 420	88,7	63,0	22,4	0,9	0,0	0,0	0,2	2,2
12073032	Berkholz-Meyenburg.....	1 176	87,4	79,2	6,2	0,1	–	–	0,0	1,9
12073069	Boitzenburger Land.....	21 737	88,2	48,6	35,7	0,4	0,0	0,0	0,1	3,5
12073085	Brüssow.....	10 183	92,1	84,0	7,2	0,2	–	0,1	0,0	0,6
12073093	Carmzow-Wallmow.....	3 207	92,6	89,1	2,5	0,2	–	–	0,1	0,7
12073097	Casekow.....	9 426	94,0	75,1	17,4	0,3	–	–	–	1,3
12073157	Flieth-Stegelitz.....	4 695	89,6	59,8	25,6	3,7	–	–	–	0,6
12073189	Gartz (Oder).....	6 189	89,5	74,2	10,0	0,6	–	–	0,3	4,4
12073201	Gerswalde.....	9 706	92,2	65,4	24,3	1,5	–	0,0	0,0	1,0
12073216	Göritz.....	2 556	92,7	88,5	3,1	0,9	–	–	0,0	0,3
12073225	Gramzow.....	6 620	91,6	85,8	3,8	0,7	–	0,0	0,1	1,2
12073261	Grünow.....	3 491	91,2	86,6	–	2,7	–	–	0,7	1,3
12073309	Hohenselchow-Groß Pinnow.....	4 150	92,9	76,5	14,6	0,0	–	–	–	1,7
12073384	Lychen.....	11 199	85,6	23,8	59,9	0,5	0,6	–	0,5	0,3
12073386	Mark Landin.....	4 541	90,3	78,5	10,0	1,0	–	–	0,3	0,4
12073393	Mescherin.....	3 103	90,3	77,6	6,8	1,4	0,0	–	3,1	1,5
12073396	Milmersdorf.....	6 357	88,1	32,1	54,9	1,0	–	–	0,0	0,1
12073404	Mittenwalde.....	2 308	92,5	79,2	9,2	3,0	–	–	0,0	1,1
12073429	Nordwestuckermark.....	25 432	90,3	71,6	17,1	0,4	–	0,0	0,1	1,1
12073430	Oberuckersee.....	8 496	81,2	59,1	20,8	0,5	0,0	–	0,4	0,5
12073440	Pinnow.....	1 294	75,8	64,3	7,9	2,4	–	–	1,0	0,1

11 Anteile der Fläche für Vegetation in Brandenburg am 31.12.2016 nach Nutzungsart und regionaler Gliederung (4.2)

Schlüsselnummer	Kreisfreie Stadt Landkreis Gemeinde	Bodenfläche insgesamt	Darunter							
			Vegetation	davon						
				Landwirtschaft	Wald	Gehölz	Heide	Moor	Sumpf	Unland, Vegetationslose Fläche
			(30000)	(31000)	(32000)	(33000)	(34000)	(35000)	(36000)	(37000)
		Hektar	Prozent							
12073452	Prenzlau.....	14 296	79,3	75,0	2,2	1,0	–	–	0,1	0,9
12073458	Randowtal.....	6 418	92,9	87,5	2,4	2,6	–	–	0,1	0,2
12073490	Schenkenberg.....	3 016	92,2	90,0	0,6	0,4	–	–	0,2	1,0
12073505	Schöneberg.....	4 662	88,4	68,9	15,7	0,3	–	–	0,0	3,5
12073520	Schönfeld.....	2 926	90,7	87,5	1,1	0,5	–	–	0,0	1,5
12073532	Schwedt/Oder.....	20 556	79,0	53,9	23,3	0,3	–	–	0,3	1,2
12073565	Tantow.....	3 547	93,3	81,6	7,5	0,8	1,1	–	0,4	1,8
12073569	Temmen-Ringenwalde.....	6 332	90,0	27,2	61,0	0,8	–	–	0,1	0,8
12073572	Templin.....	37 949	88,1	30,4	55,5	1,0	0,1	–	0,2	0,9
12073578	Uckerfelde.....	4 627	92,1	88,8	0,0	1,7	–	–	0,2	1,4
12073579	Uckerland.....	16 715	92,9	86,9	5,2	0,3	–	–	0,1	0,5
12073603	Passow.....	5 138	92,6	78,9	12,0	0,8	–	–	–	0,9
12073645	Zichow.....	3 222	93,3	86,9	4,5	0,2	0,2	–	0,0	1,6
12000000	Land Brandenburg	2 965 438	86,1	48,8	34,8	0,8	0,4	0,0	0,1	1,2

**12 Gemeinden, Bevölkerung und Fläche für Vegetation in Brandenburg am 31.12.2016
nach Nutzungsart, siedlungsstrukturellen Kreistypen und Gemeindegrößenklassen (4.4)**

Lfd. Nr.	Siedlungsstrukturelle Kreistypen ----- Gemeindegrößenklassen	Gemein- den	Bevölke- rung ¹	Boden- fläche insge- samt	Darunter			
					Vegeta- tion	davon		
						Landwirt- schaft	Wald	Gehölz
		Anzahl	1 000	Hektar				
nach Kreistypen								
1	Kreisfreie Großstädte.....	1	168	18 826	11 008	5 681	4 647	96
2	Städtische Kreise.....	—	—	—	—	—	—	—
3	Ländliche Kreise mit Verdichtungsansätzen...	93	635	570 686	473 542	206 784	252 139	6 684
4	Dünn besiedelte ländliche Kreise.....	323	1 682	2 375 926	2 068 507	1 234 421	774 010	17 466
nach Gemeindegrößenklassen								
5	unter 2 000 Einwohner	224	208	803 512	724 643	432 432	279 928	3 273
6	2 000 - 5 000 Einwohner	69	227	712 385	640 678	365 759	264 248	2 868
7	5 000 - 10 000 Einwohner	57	437	689 363	596 888	334 782	240 150	6 069
8	10 000 - 20 000 Einwohner	40	560	458 261	378 416	212 921	143 938	9 563
9	20 000 - 50 000 Einwohner	23	656	228 772	167 363	76 937	84 396	1 709
10	50 000 - 100 000 Einwohner	3	229	54 319	34 060	18 374	13 489	667
11	100 000 - 200 000 Einwohner	1	168	18 826	11 008	5 681	4 647	96
12	200 000 - 500 000 Einwohner	—	—	—	—	—	—	—
13	500 000 und mehr Einwohner	—	—	—	—	—	—	—

¹ Stichtag 31.12. des Vorjahres

Darunter				Lfd. Nr.
davon				
Heide	Moor	Sumpf	Unland, Vegetationslose Fläche	
(34000)	(35000)	(36000)	(37000)	
Hektar				

nach Kreistypen

–	–	32	551	1
–	–	–	–	2
141	14	447	7 333	3
12 526	102	3 245	26 737	4

nach Gemeindegrößenklassen

1 318	20	811	6 860	5
508	28	495	6 774	6
5 426	34	1 193	9 235	7
4 545	23	735	6 691	8
870	11	219	3 222	9
–	1	240	1 289	10
–	–	32	551	11
–	–	–	–	12
–	–	–	–	13

13 Fläche für Gewässer in Brandenburg am 31.12.2016 nach Nutzungsart und regionaler Gliederung (5.1)

Schlüsselnummer	Kreisfreie Stadt Landkreis Gemeinde	Bodenfläche insgesamt	Darunter				
			Gewässer	davon			
				Fließgewässer	Hafenbecken	stehendes Gewässer	Meer
Hektar							
12051000	Brandenburg an der Havel.....	22 972	3 907	719	7	3 182	–
12052000	Cottbus.....	16 562	559	219	–	340	–
12053000	Frankfurt (Oder).....	14 785	530	195	0	335	–
12054000	Potsdam.....	18 826	2 057	1 587	1	469	–
12060000	Barnim.....	147 967	7 153	1 170	1	5 982	–
12060005	Ahrensfelde.....	5 794	87	10	–	77	–
12060012	Althüttendorf.....	1 879	78	5	–	73	–
12060020	Bernau bei Berlin.....	10 417	78	20	–	58	–
12060024	Biesenthal.....	6 092	291	45	–	246	–
12060034	Breydin.....	3 527	17	9	–	8	–
12060036	Britz.....	1 550	35	6	–	29	–
12060045	Chorin.....	12 206	1 542	69	–	1 473	–
12060052	Eberswalde.....	9 364	319	135	1	184	–
12060068	Friedrichswalde.....	4 507	368	15	–	353	–
12060092	Hohenfinow.....	2 184	22	14	–	8	–
12060100	Joachimsthal.....	12 173	1 766	15	–	1 751	–
12060128	Liepe.....	1 085	98	80	–	18	–
12060149	Lunow-Stolzenhagen.....	3 391	271	212	0	58	–
12060154	Marienwerder.....	4 032	173	87	0	85	–
12060161	Melchow.....	1 662	20	8	–	12	–
12060172	Niederfinow.....	1 329	88	86	–	2	–
12060176	Oderberg.....	3 612	203	84	–	119	–
12060181	Panketal.....	2 585	14	13	–	1	–
12060185	Parsteinsee.....	1 706	32	3	–	29	–
12060192	Rüdnitz.....	1 392	10	5	–	4	–
12060198	Schorfheide.....	23 820	694	137	–	557	–
12060250	Sydower Fließ.....	3 239	5	4	–	1	–
12060269	Wandlitz.....	16 284	754	81	–	673	–
12060280	Werneuchen.....	11 701	161	21	–	140	–
12060296	Ziethen.....	2 436	28	5	–	23	–
12061000	Dahme-Spreewald	227 449	8 905	2 665	1	6 240	–
12061005	Alt Zauche-Wußwerk.....	3 331	69	69	–	1	–
12061017	Bersteland.....	2 953	29	28	–	1	–
12061020	Bestensee.....	3 804	528	10	–	518	–
12061061	Byhleguhre-Byhlen.....	3 581	201	40	–	162	–
12061097	Drahnsdorf.....	2 694	22	21	–	2	–
12061112	Eichwalde.....	279	5	5	–	–	–
12061164	Golßen.....	6 368	163	77	–	86	–
12061192	Groß Köris.....	6 902	489	24	0	465	–
12061216	Halbe.....	7 801	112	71	–	41	–
12061217	Heidesee.....	13 567	1 278	125	0	1 153	–
12061219	Heideblick.....	16 657	124	81	–	44	–
12061224	Jamlitz.....	4 344	152	52	–	100	–
12061244	Kasel-Golzig.....	3 435	23	21	–	1	–
12061260	Königs Wusterhausen.....	9 604	843	449	0	393	–
12061265	Krausnick-Groß Wasserburg.....	5 479	87	86	–	1	–
12061308	Lieberose.....	7 303	109	37	–	72	–
12061316	Lübben (Spreewald).....	12 085	336	216	0	120	–
12061320	Luckau.....	20 743	256	134	0	122	–
12061328	Märkisch Buchholz.....	2 486	267	36	–	230	–
12061329	Märkische Heide.....	21 155	692	201	–	491	–
12061332	Mittenwalde.....	9 912	371	161	–	210	–
12061344	Münchehofe.....	6 232	51	34	–	17	–
12061352	Neu Zauche.....	3 903	90	28	–	62	–
12061405	Rietzneuendorf-Staakow.....	2 810	22	22	–	0	–

13 Fläche für Gewässer in Brandenburg am 31.12.2016 nach Nutzungsart und regionaler Gliederung (5.1)

Schlüssel- nummer	Kreisfreie Stadt Landkreis Gemeinde	Boden- fläche insgesamt	Darunter				
			Gewässer	davon			
				Fließ- gewässer	Hafen- becken	stehendes Gewässer	Meer
				(40000)	(41000)	(42000)	(43000)
Hektar							
12061428	Schleppzig.....	3 066	229	106	–	123	–
12061433	Schönefeld.....	8 162	66	45	–	21	–
12061435	Schönwald.....	4 493	26	25	–	1	–
12061444	Schulzendorf.....	910	11	11	–	0	–
12061448	Schwerin.....	672	127	2	–	126	–
12061450	Schwiebichsee.....	13 140	1 333	198	–	1 135	–
12061470	Spreewaldheide.....	3 616	61	9	–	52	–
12061471	Steinreich.....	4 196	8	7	–	1	–
12061476	Straupitz.....	2 171	62	48	0	14	–
12061492	Teupitz.....	4 815	440	7	–	432	–
12061510	Unterspreewald.....	2 601	66	64	–	1	–
12061540	Wildau.....	910	26	24	–	2	–
12061572	Zeuthen.....	1 268	134	93	–	41	–
12062000	Elbe-Elster	189 957	3 147	2 079	5	1 063	–
12062024	Bad Liebenwerda.....	13 888	352	174	–	178	–
12062088	Crinitz.....	2 195	10	10	–	0	–
12062092	Doberlug-Kirchhain.....	15 036	175	114	–	61	–
12062124	Elsterwerda.....	4 058	68	66	–	2	–
12062128	Falkenberg/Elster.....	8 216	137	94	–	43	–
12062134	Fichtwald.....	3 176	26	26	–	0	–
12062140	Finsterwalde.....	7 721	22	19	–	4	–
12062177	Gorden-Staupitz.....	2 851	76	19	–	56	–
12062196	Gröden.....	2 214	58	51	–	7	–
12062208	Großthiemig.....	2 010	38	36	–	1	–
12062219	Heideland.....	3 174	45	19	–	25	–
12062224	Herzberg (Elster).....	14 900	259	244	–	15	–
12062232	Hirschfeld.....	2 046	62	62	–	0	–
12062237	Hohenbucko.....	4 304	12	11	–	1	–
12062240	Hohenleipisch.....	3 505	135	18	–	117	–
12062282	Kremitzau.....	2 359	33	32	–	1	–
12062289	Lebusa.....	3 379	59	14	–	45	–
12062293	Lichterfeld-Schacksdorf.....	4 098	8	8	–	0	–
12062333	Massen-Niederlausitz.....	7 608	37	33	–	4	–
12062336	Merzdorf.....	1 278	20	20	–	0	–
12062341	Mühlberg/Elbe.....	8 920	162	128	5	29	–
12062372	Plessa.....	5 274	181	99	–	82	–
12062410	Röderland.....	4 620	78	76	–	2	–
12062417	Rückersdorf.....	2 471	67	21	–	47	–
12062425	Sallgast.....	4 223	56	34	–	22	–
12062440	Schilda.....	869	6	6	–	–	–
12062445	Schlieben.....	7 865	75	70	–	6	–
12062453	Schönborn.....	3 883	128	48	–	80	–
12062461	Schönnewalde.....	15 618	144	120	–	24	–
12062464	Schraden.....	1 649	26	26	–	–	–
12062469	Sonnenwalde.....	11 929	175	98	–	77	–
12062492	Tröbitz.....	1 059	133	42	–	91	–
12062500	Uebigau-Wahrenbrück.....	13 561	283	241	–	42	–
12063000	Havelland	172 730	5 356	3 287	2	2 066	–
12063036	Brieselang.....	4 434	109	81	–	27	–
12063056	Dallgow-Döberitz.....	6 653	26	23	–	2	–
12063080	Falkensee.....	4 327	99	35	–	65	–
12063088	Friesack.....	8 401	104	103	–	0	–
12063094	Gollenberg.....	3 051	33	33	–	–	–
12063112	Großderschau.....	2 015	60	59	–	1	–
12063134	Havelaue.....	7 481	846	210	–	636	–

13 Fläche für Gewässer in Brandenburg am 31.12.2016 nach Nutzungsart und regionaler Gliederung (5.1)

Schlüssel- nummer	Kreisfreie Stadt Landkreis Gemeinde	Boden- fläche insgesamt	Darunter				
			Gewässer	davon			
				Fließ- gewässer	Hafen- becken	stehendes Gewässer	Meer
				(40000)	(41000)	(42000)	(43000)
Hektar							
12063142	Wiesenaue.....	4 694	53	52	–	0	–
12063148	Ketzin/Havel.....	9 363	1 072	358	0	715	–
12063161	Kleßen-Görne.....	4 219	162	70	–	92	–
12063165	Kotzen.....	4 287	101	82	–	19	–
12063186	Märkisch Luch.....	7 153	83	77	–	6	–
12063189	Milower Land.....	16 132	417	340	–	78	–
12063202	Mühlenberge.....	3 962	63	49	–	14	–
12063208	Nauen.....	26 814	348	256	1	92	–
12063212	Nennhausen.....	8 969	110	101	–	9	–
12063228	Paulinenaue.....	3 160	39	38	–	1	–
12063240	Pessin.....	2 040	26	22	–	4	–
12063244	Premnitz.....	4 627	133	120	1	12	–
12063252	Rathenow.....	11 310	411	295	0	117	–
12063256	Retzow.....	1 484	11	6	–	4	–
12063260	Rhinow.....	3 166	43	43	–	0	–
12063273	Schönwalde-Glien.....	9 735	157	136	–	22	–
12063274	Seeblick.....	4 841	601	513	0	88	–
12063293	Stechow-Ferchesar.....	5 122	139	87	0	52	–
12063357	Wustermark.....	5 289	109	99	0	9	–
12064000	Märkisch-Oderland	215 865	5 769	2 562	0	3 207	–
12064009	Alt Tucheband.....	3 051	31	27	–	4	–
12064029	Altlandsberg.....	10 660	98	28	–	69	–
12064044	Bad Freienwalde (Oder).....	13 111	516	395	–	121	–
12064053	Beiersdorf-Freudenberg.....	2 535	3	–	–	3	–
12064057	Bleyen-Genschmar.....	2 968	260	209	–	51	–
12064061	Bliesdorf.....	3 497	41	40	–	1	–
12064084	Buckow (Märkische Schweiz).....	1 442	190	4	–	186	–
12064125	Falkenberg.....	5 960	105	65	–	41	–
12064128	Falkenhagen (Mark).....	2 723	157	3	–	155	–
12064130	Fichtenhöhe.....	2 291	24	5	–	19	–
12064136	Fredersdorf-Vogelsdorf.....	1 642	21	11	–	10	–
12064153	Garzau-Garzin.....	2 610	51	11	–	40	–
12064172	Golzow.....	1 743	14	11	–	3	–
12064190	Gusow-Platkow.....	3 804	111	40	–	71	–
12064205	Heckelberg-Brunow.....	3 577	17	0	–	17	–
12064222	Höhenland.....	5 394	43	1	–	42	–
12064227	Hoppegarten.....	3 198	56	15	–	41	–
12064266	Küstriner Vorland.....	4 653	203	155	–	48	–
12064268	Lebus.....	5 429	187	173	–	14	–
12064274	Letschin.....	14 221	487	463	–	24	–
12064288	Lietzen.....	2 926	152	3	–	150	–
12064290	Lindendorf.....	4 013	51	46	–	5	–
12064303	Märkische Höhe.....	3 426	77	7	–	71	–
12064317	Müncheberg.....	15 229	329	22	–	306	–
12064336	Neuenhagen bei Berlin.....	1 961	9	7	–	2	–
12064340	Neuhardenberg.....	7 813	456	51	–	405	–
12064349	Neulewin.....	4 100	118	114	–	3	–
12064365	Neutrebbin.....	3 676	34	31	–	3	–
12064370	Oberbarnim.....	5 272	31	7	–	24	–
12064371	Oderaue.....	6 591	243	239	0	3	–
12064380	Petershagen/Eggersdorf.....	1 763	15	8	–	7	–
12064388	Podelzig.....	2 526	17	16	–	2	–
12064393	Prötzel.....	8 610	111	4	–	107	–
12064408	Rehfelde.....	4 651	28	24	–	4	–
12064417	Reichenow-Möglin.....	2 282	32	0	–	32	–
12064420	Reitwein.....	2 402	111	102	–	9	–

13 Fläche für Gewässer in Brandenburg am 31.12.2016 nach Nutzungsart und regionaler Gliederung (5.1)

Schlüssel- nummer	Kreisfreie Stadt Landkreis Gemeinde	Boden- fläche insgesamt	Darunter				
			Gewässer	davon			
				Fließ- gewässer	Hafen- becken	stehendes Gewässer	Meer
				(40000)	(41000)	(42000)	(43000)
Hektar							
12064428	Rüdersdorf bei Berlin.....	7 039	406	35	0	372	–
12064448	Seelow.....	4 273	50	48	–	2	–
12064472	Strausberg.....	6 795	366	13	–	353	–
12064480	Treplin.....	1 135	4	4	–	0	–
12064482	Vierlinden.....	6 974	105	25	–	80	–
12064484	Waldsieversdorf.....	1 557	119	4	–	115	–
12064512	Wriezen.....	9 515	98	68	–	29	–
12064538	Zechin.....	2 785	33	25	–	8	–
12064539	Zeschdorf.....	4 044	160	3	–	157	–
12065000	Oberhavel	180 818	6 679	2 023	11	4 645	–
12065036	Birkenwerder.....	1 812	23	14	–	8	–
12065084	Fürstenberg/Havel.....	21 385	1 599	143	0	1 456	–
12065096	Glienicke/Nordbahn.....	461	3	1	–	2	–
12065100	Gransee.....	12 168	512	127	–	385	–
12065117	Großwoltersdorf.....	5 266	52	25	–	27	–
12065136	Hennigsdorf.....	3 147	196	103	4	89	–
12065144	Hohen Neuendorf.....	4 856	54	42	0	12	–
12065165	Kremmen.....	20 955	343	252	0	90	–
12065180	Leegebruch.....	645	10	10	–	0	–
12065193	Liebenwalde.....	14 217	474	324	–	149	–
12065198	Löwenberger Land.....	24 544	513	197	–	317	–
12065225	Mühlenbecker Land.....	5 265	149	39	–	110	–
12065251	Oberkrämer.....	10 367	194	69	–	125	–
12065256	Oranienburg.....	16 366	412	266	2	143	–
12065276	Schönermark.....	1 191	16	11	–	5	–
12065301	Sonnenberg.....	5 056	187	52	–	135	–
12065310	Stechlin.....	8 473	865	17	–	848	–
12065332	Velten.....	2 336	58	42	2	14	–
12065356	Zehdenick.....	22 306	1 019	288	3	728	–
12066000	Oberspreewald-Lausitz	122 309	4 373	1 477	0	2 896	–
12066008	Altdöbern.....	6 154	119	45	–	74	–
12066041	Bronkow.....	3 854	36	34	–	2	–
12066052	Calau.....	16 350	122	96	–	27	–
12066064	Frauendorf.....	2 083	39	11	–	28	–
12066104	Großkmehlen.....	1 388	24	24	–	1	–
12066112	Großräschen.....	8 186	62	58	–	4	–
12066116	Grünewald.....	1 345	17	12	–	5	–
12066120	Guteborn.....	1 669	65	21	–	44	–
12066124	Hermsdorf.....	3 303	116	73	–	44	–
12066132	Hohenbocka.....	1 560	33	11	–	22	–
12066168	Kroppen.....	1 525	85	23	–	62	–
12066176	Lauchhammer.....	8 890	301	83	–	218	–
12066188	Lindenau.....	1 117	41	11	–	30	–
12066196	Lübbenau/Spreewald.....	13 940	445	346	0	99	–
12066202	Luckaitztal.....	4 191	106	68	–	37	–
12066226	Neu-Seeland.....	3 800	27	26	–	0	–
12066228	Neupetershain.....	1 880	7	7	–	–	–
12066240	Ortrand.....	736	12	9	–	2	–
12066272	Ruhland.....	3 722	60	55	–	5	–
12066285	Schipkau.....	6 895	167	74	–	93	–
12066292	Schwarzbach.....	1 584	26	26	–	–	–
12066296	Schwarzheide.....	3 344	169	30	–	139	–
12066304	Senftenberg.....	12 756	1 481	115	0	1 366	–
12066316	Tettau.....	884	12	12	–	–	–
12066320	Vetschau/Spreewald.....	11 151	801	207	0	594	–

13 Fläche für Gewässer in Brandenburg am 31.12.2016 nach Nutzungsart und regionaler Gliederung (5.1)

Schlüssel- nummer	Kreisfreie Stadt Landkreis Gemeinde	Boden- fläche insgesamt	Darunter				
			Gewässer	davon			
				Fließ- gewässer	Hafen- becken	stehendes Gewässer	Meer
				(40000)	(41000)	(42000)	(43000)
Hektar							
12067000	Oder-Spree	225 675	8 410	2 067	14	6 328	–
12067024	Bad Saarow.....	5 036	1 255	3	–	1 252	–
12067036	Beeskow.....	7 781	165	105	0	60	–
12067040	Berkenbrück.....	1 785	153	25	–	129	–
12067072	Briesen (Mark).....	11 166	256	98	–	158	–
12067076	Brieskow-Finkenheerd.....	1 361	102	20	–	82	–
12067112	Diensdorf-Radlow.....	935	1	1	–	0	–
12067120	Eisenhüttenstadt.....	6 347	469	322	11	136	–
12067124	Erkner.....	1 653	136	14	0	121	–
12067137	Friedland.....	17 423	601	76	–	526	–
12067144	Fürstenwalde/Spree.....	7 068	145	101	–	44	–
12067173	Gosen-Neu Zittau.....	1 526	34	34	–	0	–
12067180	Groß Lindow.....	1 539	70	70	–	0	–
12067201	Grünheide (Mark).....	12 690	458	56	0	402	–
12067205	Grunow-Dammendorf.....	4 513	34	3	–	32	–
12067237	Jacobsdorf.....	5 058	26	16	–	9	–
12067288	Langewahl.....	1 344	23	20	–	3	–
12067292	Lawitz.....	607	4	4	–	0	–
12067324	Mixdorf.....	1 322	2	2	–	0	–
12067336	Müllrose.....	6 924	214	46	–	169	–
12067338	Neiße münde.....	4 228	110	102	–	8	–
12067357	Neuzelle.....	13 592	183	18	–	165	–
12067397	Ragow-Merz.....	4 379	14	12	–	2	–
12067408	Rauen.....	2 159	1	–	–	1	–
12067413	Reichenwalde.....	2 632	38	0	–	37	–
12067426	Rietz-Neuendorf.....	18 477	254	137	–	117	–
12067438	Schlaubetal.....	5 256	155	12	–	143	–
12067440	Schöneiche bei Berlin.....	1 673	9	7	–	3	–
12067458	Siehdichum.....	7 362	91	32	–	60	–
12067469	Spreenhagen.....	13 702	230	212	1	17	–
12067473	Steinhöfel.....	16 047	146	36	–	110	–
12067481	Storkow (Mark).....	18 072	1 958	57	1	1 901	–
12067493	Tauche.....	12 162	627	157	–	470	–
12067508	Vogelsang.....	586	7	6	–	1	–
12067520	Wendisch Rietz.....	2 507	113	8	2	104	–
12067528	Wiesenu.....	2 974	161	155	–	5	–
12067544	Woltersdorf.....	912	57	1	0	55	–
12067552	Ziltendorf.....	2 878	108	99	–	9	–
12068000	Ostprignitz-Ruppin	252 657	8 195	2 058	9	6 129	–
12068052	Breddin.....	4 499	36	34	–	1	–
12068072	Dabergotz.....	1 266	16	11	–	5	–
12068109	Dreetz.....	6 475	209	124	0	85	–
12068117	Fehrbellin.....	27 041	1 066	540	–	526	–
12068181	Heiligengrabe.....	20 764	226	143	–	83	–
12068188	Herzberg (Mark).....	1 872	24	23	–	1	–
12068264	Kyritz.....	15 738	681	116	1	563	–
12068280	Lindow (Mark).....	6 547	588	36	0	551	–
12068306	Märkisch Linden.....	4 420	33	26	–	7	–
12068320	Neuruppin.....	30 525	1 647	157	2	1 488	–
12068324	Neustadt (Dosse).....	7 587	126	114	–	12	–
12068353	Rheinsberg.....	32 822	2 180	85	6	2 090	–
12068372	Rüthnick.....	1 770	17	17	–	0	–
12068409	Sieversdorf-Hohenofen.....	2 002	38	34	–	4	–
12068413	Storbeck-Frankendorf.....	4 269	14	13	–	2	–
12068417	Stüdenitz-Schönermark.....	2 439	15	13	–	2	–

13 Fläche für Gewässer in Brandenburg am 31.12.2016 nach Nutzungsart und regionaler Gliederung (5.1)

Schlüssel- nummer	Kreisfreie Stadt Landkreis Gemeinde	Boden- fläche insgesamt	Darunter				
			Gewässer	davon			
				Fließ- gewässer	Hafen- becken	stehendes Gewässer	Meer
				(40000)	(41000)	(42000)	(43000)
Hektar							
12068425	Temnitzquell.....	6 575	81	16	–	64	–
12068426	Temnitztal.....	5 248	90	71	–	19	–
12068437	Vielitzsee.....	2 218	161	13	0	148	–
12068452	Walsleben.....	3 192	18	14	–	5	–
12068468	Wittstock/Dosse.....	42 024	462	181	–	281	–
12068477	Wusterhausen/Dosse.....	19 633	406	216	0	190	–
12068501	Zernitz-Lohm.....	3 731	61	61	–	0	–
12069000	Potsdam-Mittelmark	259 202	7 100	3 944	0	3 156	–
12069017	Beelitz.....	18 129	209	188	–	21	–
12069018	Beetzsee.....	2 127	102	68	–	34	–
12069019	Beetzseeheide.....	3 761	109	95	–	14	–
12069020	Bad Belzig.....	23 606	108	93	–	16	–
12069028	Bensdorf.....	3 434	74	73	–	0	–
12069052	Borkheide.....	676	–	–	–	–	–
12069056	Borkwalde.....	489	0	0	–	–	–
12069076	Brück.....	8 619	100	99	–	1	–
12069089	Buckautal.....	3 932	18	17	–	0	–
12069216	Golzow.....	4 024	33	33	–	–	–
12069224	Görzke.....	7 559	7	5	–	1	–
12069232	Gräben.....	4 062	20	18	–	2	–
12069249	Groß Kreutz (Havel).....	9 942	528	476	–	53	–
12069270	Havelsee.....	8 197	598	379	–	219	–
12069304	Kleinmachnow.....	1 191	34	34	–	0	–
12069306	Kloster Lehnin.....	20 097	1 055	308	–	747	–
12069345	Linthe.....	2 979	21	20	–	1	–
12069397	Michendorf.....	6 870	79	56	–	24	–
12069402	Mühlenfließ.....	5 871	26	26	–	1	–
12069448	Niemegk.....	4 512	25	14	–	12	–
12069454	Nuthetal.....	4 803	69	61	–	9	–
12069460	Päwesin.....	2 366	140	133	–	7	–
12069470	Planebruch.....	6 539	47	45	–	2	–
12069474	Planetar.....	4 276	37	27	–	10	–
12069485	Rabenstein/Fläming.....	7 918	13	10	–	4	–
12069537	Rosenau.....	4 975	48	46	–	3	–
12069541	Roskow.....	3 926	208	174	–	34	–
12069590	Schwielowsee.....	5 827	900	304	0	596	–
12069596	Seddiner See.....	2 398	272	34	–	238	–
12069604	Stahnsdorf.....	4 947	74	72	–	1	–
12069616	Teltow.....	2 160	32	32	–	0	–
12069632	Treuenbrietzen.....	21 243	147	138	–	9	–
12069648	Wenzlow.....	2 054	17	17	–	–	–
12069656	Werder (Havel).....	11 705	1 709	734	–	975	–
12069665	Wiesenburg/Mark.....	22 020	30	20	–	10	–
12069680	Wollin.....	2 800	22	22	–	–	–
12069688	Wusterwitz.....	2 377	137	27	–	111	–
12069696	Ziesar.....	6 795	49	47	–	2	–
12070000	Prignitz	213 855	4 103	3 222	9	872	–
12070008	Bad Wilsnack.....	7 962	123	121	–	2	–
12070028	Berge.....	2 662	26	15	–	12	–
12070052	Breese.....	2 376	21	21	–	0	–
12070060	Cumlosen.....	2 218	203	179	–	24	–
12070096	Gerdshagen.....	2 300	18	10	–	8	–
12070125	Groß Pankow (Prignitz).....	25 076	213	153	–	60	–
12070145	Gülitz-Reetz.....	2 433	24	17	–	7	–
12070149	Gumtow.....	21 315	216	198	–	18	–

13 Fläche für Gewässer in Brandenburg am 31.12.2016 nach Nutzungsart und regionaler Gliederung (5.1)

Schlüssel- nummer	Kreisfreie Stadt Landkreis Gemeinde	Boden- fläche insgesamt	Darunter				
			Gewässer	davon			
				Fließ- gewässer	Hafen- becken	stehendes Gewässer	Meer
				(40000)	(41000)	(42000)	(43000)
Hektar							
12070153	Halenbeck-Rohlsdorf.....	3 967	32	10	–	22	–
12070173	Karstädt.....	25 355	283	162	–	120	–
12070222	Kümmernitztal.....	2 038	37	4	–	34	–
12070236	Lanz.....	6 035	182	153	–	29	–
12070241	Legde/Quitzebel.....	4 174	185	166	–	20	–
12070244	Lenzen (Elbe).....	9 619	536	338	3	195	–
12070246	Lenzerwische.....	4 208	490	442	–	48	–
12070266	Marienfließ.....	7 770	42	34	–	8	–
12070280	Meyenburg.....	5 074	15	13	–	2	–
12070296	Perleberg.....	13 869	123	110	–	13	–
12070300	Pirow.....	3 781	35	27	–	8	–
12070302	Plattenburg.....	20 202	257	150	–	107	–
12070316	Pritzwalk.....	16 747	91	63	–	28	–
12070325	Putlitz.....	11 968	104	85	–	19	–
12070348	Rühstädt.....	2 899	359	333	–	26	–
12070393	Triglitz.....	3 182	24	20	–	4	–
12070416	Weisen.....	1 563	17	16	–	1	–
12070424	Wittenberge.....	5 063	445	385	6	54	–
12071000	Spree-Neiße	165 697	4 790	1 211	–	3 579	–
12071028	Briesen.....	913	14	13	–	1	–
12071032	Burg (Spreewald).....	3 526	113	110	–	3	–
12071041	Dissen-Striesow.....	1 998	42	39	–	4	–
12071044	Döbern.....	1 579	58	1	–	57	–
12071052	Drachhausen.....	3 840	22	21	–	0	–
12071057	Drebkau.....	14 391	247	60	–	187	–
12071060	Drehnow.....	1 097	19	19	–	0	–
12071074	Felixsee.....	3 552	77	7	–	70	–
12071076	Forst (Lausitz).....	11 070	376	145	–	231	–
12071153	Groß Schacksdorf-Simmersdorf....	2 517	125	17	–	108	–
12071160	Guben.....	4 399	97	57	–	40	–
12071164	Guhrow.....	668	9	9	–	–	–
12071176	Heinersbrück.....	2 398	18	18	–	0	–
12071189	Jämlitz-Klein Döben.....	2 872	12	9	–	3	–
12071193	Jänschwalde.....	8 237	75	42	–	33	–
12071244	Kolkwitz.....	10 467	292	92	–	199	–
12071294	Neiße-Malxetal.....	8 257	102	55	–	47	–
12071301	Neuhausen/Spree.....	13 422	587	120	–	466	–
12071304	Peitz.....	1 349	46	28	–	18	–
12071337	Schenkendöbern.....	21 503	417	71	–	346	–
12071341	Schmogrow-Fehrow.....	3 041	55	55	–	–	–
12071372	Spremberg.....	20 232	664	69	–	595	–
12071384	Tauer.....	4 222	59	8	–	51	–
12071386	Teichland.....	3 517	1 078	41	–	1 037	–
12071392	Tschernitz.....	1 326	43	7	–	36	–
12071401	Turnow-Preilack.....	3 802	16	16	–	0	–
12071408	Welzow.....	3 957	44	11	–	32	–
12071412	Werben.....	2 501	48	48	–	–	–
12071414	Wiesengrund.....	5 044	36	23	–	14	–
12072000	Teltow-Fläming	210 423	3 471	1 254	0	2 217	–
12072002	Am Mellensee.....	10 468	432	56	–	376	–
12072014	Baruth/Mark.....	23 384	103	87	–	15	–
12072017	Blankenfelde-Mahlow.....	5 517	37	32	–	5	–
12072053	Dahme/Mark.....	16 259	45	32	–	13	–
12072055	Dahmetal.....	4 156	18	18	–	0	–
12072120	Großbeeren.....	5 189	70	56	–	14	–

13 Fläche für Gewässer in Brandenburg am 31.12.2016 nach Nutzungsart und regionaler Gliederung (5.1)

Schlüssel- nummer	Kreisfreie Stadt Landkreis Gemeinde	Boden- fläche insgesamt	Darunter				
			Gewässer	davon			
				Fließ- gewässer	Hafen- becken	stehendes Gewässer	Meer
				(40000)	(41000)	(42000)	(43000)
Hektar							
12072157	Ihlow.....	4 769	30	23	—	7	—
12072169	Jüterbog.....	17 648	78	66	—	12	—
12072232	Luckenwalde.....	4 661	50	47	—	3	—
12072240	Ludwigsfelde.....	10 998	304	117	—	187	—
12072297	Niedergörsdorf.....	20 576	48	24	—	24	—
12072298	Niederer Fläming.....	18 611	80	75	—	5	—
12072312	Nuthe-Urstromtal.....	34 132	373	297	—	76	—
12072340	Rangsdorf.....	3 379	378	28	0	350	—
12072426	Trebbin.....	12 637	648	202	—	446	—
12072477	Zossen.....	18 040	777	93	0	684	—
12073000	Uckermark	307 689	14 628	2 166	10	12 452	—
12073008	Angermünde.....	32 420	1 528	161	—	1 367	—
12073032	Berkholz-Meyenburg.....	1 176	8	2	—	5	—
12073069	Boitzenburger Land.....	21 737	1 421	39	—	1 382	—
12073085	Brüssow.....	10 183	265	25	—	240	—
12073093	Carmzow-Wallmow.....	3 207	105	2	—	103	—
12073097	Casekow.....	9 426	56	22	—	34	—
12073157	Flieth-Stegelitz.....	4 695	277	11	—	267	—
12073189	Gartz (Oder).....	6 189	265	228	—	37	—
12073201	Gerswalde.....	9 706	310	20	—	290	—
12073216	Göritz.....	2 556	33	14	—	19	—
12073225	Gramzow.....	6 620	161	37	—	124	—
12073261	Grünow.....	3 491	66	4	—	63	—
12073309	Hohenseelchow-Groß Pinnow.....	4 150	23	16	—	7	—
12073384	Lychen.....	11 199	1 045	21	—	1 024	—
12073386	Mark Landin.....	4 541	188	25	—	163	—
12073393	Mescherin.....	3 103	89	48	—	41	—
12073396	Milmersdorf.....	6 357	343	15	—	329	—
12073404	Mittenwalde.....	2 308	57	5	—	52	—
12073429	Nordwestuckermark.....	25 432	1 246	45	—	1 201	—
12073430	Oberuckersee.....	8 496	1 094	16	—	1 078	—
12073440	Pinnow.....	1 294	14	0	—	13	—
12073452	Prenzlau.....	14 296	1 338	100	—	1 237	—
12073458	Randowtal.....	6 418	142	45	—	97	—
12073490	Schenkenberg.....	3 016	59	7	—	52	—
12073505	Schöneberg.....	4 662	338	147	—	191	—
12073520	Schönfeld.....	2 926	59	1	—	58	—
12073532	Schwedt/Oder.....	20 556	1 140	866	9	265	—
12073565	Tantow.....	3 547	31	8	—	23	—
12073569	Temmen-Ringenwalde.....	6 332	365	13	—	353	—
12073572	Templin.....	37 949	2 086	84	0	2 002	—
12073578	Uckerfelde.....	4 627	82	2	—	79	—
12073579	Uckerland.....	16 715	313	82	—	231	—
12073603	Passow.....	5 138	46	32	—	14	—
12073645	Zichow.....	3 222	35	23	—	13	—
12000000	Land Brandenburg	2 965 438	99 132	33 903	71	65 158	

14 Anteile der Fläche für Gewässer in Brandenburg am 31.12.2016 nach Nutzungsart und regionaler Gliederung (5.2)

Schlüsselnummer	Kreisfreie Stadt Landkreis Gemeinde	Bodenfläche insgesamt	Darunter				
			Gewässer	davon			
				Fließgewässer	Hafenbecken	stehendes Gewässer	Meer
			(40000)	(41000)	(42000)	(43000)	(44000)
		Hektar	Prozent				
12051000	Brandenburg an der Havel.....	22 972	17,0	3,1	0,0	13,9	–
12052000	Cottbus.....	16 562	3,4	1,3	–	2,1	–
12053000	Frankfurt (Oder).....	14 785	3,6	1,3	0,0	2,3	–
12054000	Potsdam.....	18 826	10,9	8,4	0,0	2,5	–
12060000	Barnim.....	147 967	4,8	0,8	0,0	4,0	–
12060005	Ahrensfelde.....	5 794	1,5	0,2	–	1,3	–
12060012	Althüttendorf.....	1 879	4,1	0,3	–	3,9	–
12060020	Bernau bei Berlin.....	10 417	0,7	0,2	–	0,6	–
12060024	Biesenthal.....	6 092	4,8	0,7	–	4,0	–
12060034	Breydin.....	3 527	0,5	0,3	–	0,2	–
12060036	Britz.....	1 550	2,2	0,4	–	1,8	–
12060045	Chorin.....	12 206	12,6	0,6	–	12,1	–
12060052	Eberswalde.....	9 364	3,4	1,4	0,0	2,0	–
12060068	Friedrichswalde.....	4 507	8,2	0,3	–	7,8	–
12060092	Hohenfinow.....	2 184	1,0	0,6	–	0,4	–
12060100	Joachimsthal.....	12 173	14,5	0,1	–	14,4	–
12060128	Liepe.....	1 085	9,0	7,3	–	1,7	–
12060149	Lunow-Stolzenhagen.....	3 391	8,0	6,3	0,0	1,7	–
12060154	Marienwerder.....	4 032	4,3	2,2	0,0	2,1	–
12060161	Melchow.....	1 662	1,2	0,5	–	0,7	–
12060172	Niederfinow.....	1 329	6,6	6,5	–	0,1	–
12060176	Oderberg.....	3 612	5,6	2,3	–	3,3	–
12060181	Panketal.....	2 585	0,6	0,5	–	0,1	–
12060185	Parsteinsee.....	1 706	1,9	0,2	–	1,7	–
12060192	Rüdnitz.....	1 392	0,7	0,4	–	0,3	–
12060198	Schorfheide.....	23 820	2,9	0,6	–	2,3	–
12060250	Sydower Fließ.....	3 239	0,2	0,1	–	0,0	–
12060269	Wandlitz.....	16 284	4,6	0,5	–	4,1	–
12060280	Werneuchen.....	11 701	1,4	0,2	–	1,2	–
12060296	Ziethen.....	2 436	1,2	0,2	–	1,0	–
12061000	Dahme-Spreewald	227 449	3,9	1,2	0,0	2,7	–
12061005	Alt Zauche-Wußwerk.....	3 331	2,1	2,1	–	0,0	–
12061017	Bersteland.....	2 953	1,0	0,9	–	0,0	–
12061020	Bestensee.....	3 804	13,9	0,3	–	13,6	–
12061061	Byhleguhre-Byhlen.....	3 581	5,6	1,1	–	4,5	–
12061097	Drahnsdorf.....	2 694	0,8	0,8	–	0,1	–
12061112	Eichwalde.....	279	1,7	1,7	–	–	–
12061164	Golßen.....	6 368	2,6	1,2	–	1,4	–
12061192	Groß Köris.....	6 902	7,1	0,3	0,0	6,7	–
12061216	Halbe.....	7 801	1,4	0,9	–	0,5	–
12061217	Heidesee.....	13 567	9,4	0,9	0,0	8,5	–
12061219	Heideblick.....	16 657	0,7	0,5	–	0,3	–
12061224	Jamlitz.....	4 344	3,5	1,2	–	2,3	–
12061244	Kasel-Golzig.....	3 435	0,7	0,6	–	0,0	–
12061260	Königs Wusterhausen.....	9 604	8,8	4,7	0,0	4,1	–
12061265	Krausnick-Groß Wasserburg.....	5 479	1,6	1,6	–	0,0	–
12061308	Lieberose.....	7 303	1,5	0,5	–	1,0	–
12061316	Lübben (Spreewald).....	12 085	2,8	1,8	0,0	1,0	–
12061320	Luckau.....	20 743	1,2	0,6	0,0	0,6	–
12061328	Märkisch Buchholz.....	2 486	10,7	1,5	–	9,3	–
12061329	Märkische Heide.....	21 155	3,3	0,9	–	2,3	–
12061332	Mittenwalde.....	9 912	3,7	1,6	–	2,1	–
12061344	Münchehofe.....	6 232	0,8	0,5	–	0,3	–
12061352	Neu Zauche.....	3 903	2,3	0,7	–	1,6	–

14 Anteile der Fläche für Gewässer in Brandenburg am 31.12.2016 nach Nutzungsart und regionaler Gliederung (5.2)

Schlüsselnummer	Kreisfreie Stadt Landkreis Gemeinde	Bodenfläche insgesamt	Darunter				
			Gewässer	davon			
				Fließgewässer	Hafenbecken	stehendes Gewässer	Meer
		(40000)	(41000)	(42000)	(43000)	(44000)	
		Hektar	Prozent				
12061405	Rietzneuendorf-Staakow.....	2 810	0,8	0,8	–	0,0	–
12061428	Schleipzig.....	3 066	7,5	3,4	–	4,0	–
12061433	Schönefeld.....	8 162	0,8	0,5	–	0,3	–
12061435	Schönwald.....	4 493	0,6	0,6	–	0,0	–
12061444	Schulzendorf.....	910	1,3	1,2	–	0,0	–
12061448	Schwerin.....	672	19,0	0,2	–	18,7	–
12061450	Schwiebichsee.....	13 140	10,1	1,5	–	8,6	–
12061470	Spreewaldheide.....	3 616	1,7	0,3	–	1,4	–
12061471	Steinreich.....	4 196	0,2	0,2	–	0,0	–
12061476	Straupitz.....	2 171	2,9	2,2	0,0	0,6	–
12061492	Teupitz.....	4 815	9,1	0,2	–	9,0	–
12061510	Unterspreewald.....	2 601	2,5	2,5	–	0,0	–
12061540	Wildau.....	910	2,8	2,6	–	0,2	–
12061572	Zeuthen.....	1 268	10,5	7,3	–	3,2	–
12062000	Elbe-Elster	189 957	1,7	1,1	0,0	0,6	–
12062024	Bad Liebenwerda.....	13 888	2,5	1,3	–	1,3	–
12062088	Crinitz.....	2 195	0,4	0,4	–	0,0	–
12062092	Doberlug-Kirchhain.....	15 036	1,2	0,8	–	0,4	–
12062124	Elsterwerda.....	4 058	1,7	1,6	–	0,1	–
12062128	Falkenberg/Elster.....	8 216	1,7	1,1	–	0,5	–
12062134	Fichtwald.....	3 176	0,8	0,8	–	0,0	–
12062140	Finstertal.....	7 721	0,3	0,2	–	0,0	–
12062177	Görden-Staupitz.....	2 851	2,7	0,7	–	2,0	–
12062196	Gröden.....	2 214	2,6	2,3	–	0,3	–
12062208	Großthiemig.....	2 010	1,9	1,8	–	0,1	–
12062219	Heideland.....	3 174	1,4	0,6	–	0,8	–
12062224	Herzberg (Elster).....	14 900	1,7	1,6	–	0,1	–
12062232	Hirschfeld.....	2 046	3,0	3,0	–	0,0	–
12062237	Hohenbucko.....	4 304	0,3	0,3	–	0,0	–
12062240	Hohenleipisch.....	3 505	3,9	0,5	–	3,3	–
12062282	Kremitzau.....	2 359	1,4	1,3	–	0,0	–
12062289	Lebusa.....	3 379	1,7	0,4	–	1,3	–
12062293	Lichterfeld-Schacksdorf.....	4 098	0,2	0,2	–	0,0	–
12062333	Massen-Niederlausitz.....	7 608	0,5	0,4	–	0,1	–
12062336	Merzdorf.....	1 278	1,6	1,6	–	0,0	–
12062341	Mühlberg/Elbe.....	8 920	1,8	1,4	0,1	0,3	–
12062372	Plessa.....	5 274	3,4	1,9	–	1,5	–
12062410	Röderland.....	4 620	1,7	1,6	–	0,0	–
12062417	Rückersdorf.....	2 471	2,7	0,8	–	1,9	–
12062425	Sallgast.....	4 223	1,3	0,8	–	0,5	–
12062440	Schilda.....	869	0,6	0,6	–	–	–
12062445	Schlieben.....	7 865	1,0	0,9	–	0,1	–
12062453	Schönborn.....	3 883	3,3	1,2	–	2,1	–
12062461	Schönwalde.....	15 618	0,9	0,8	–	0,2	–
12062464	Schraden.....	1 649	1,6	1,6	–	–	–
12062469	Sonnenwalde.....	11 929	1,5	0,8	–	0,6	–
12062492	Tröbitz.....	1 059	12,6	4,0	–	8,6	–
12062500	Uebigau-Wahrenbrück.....	13 561	2,1	1,8	–	0,3	–
12063000	Havelland	172 730	3,1	1,9	0,0	1,2	–
12063036	Brieselang.....	4 434	2,5	1,8	–	0,6	–
12063056	Dallgow-Döberitz.....	6 653	0,4	0,4	–	0,0	–
12063080	Falkensee.....	4 327	2,3	0,8	–	1,5	–
12063088	Friesack.....	8 401	1,2	1,2	–	0,0	–
12063094	Gollern.....	3 051	1,1	1,1	–	–	–

14 Anteile der Fläche für Gewässer in Brandenburg am 31.12.2016 nach Nutzungsart und regionaler Gliederung (5.2)

Schlüsselnummer	Kreisfreie Stadt Landkreis Gemeinde	Bodenfläche insgesamt	Darunter				
			Gewässer	davon			
				Fließgewässer	Hafenbecken	stehendes Gewässer	Meer
			(40000)	(41000)	(42000)	(43000)	(44000)
		Hektar	Prozent				
12063112	Großderschau.....	2 015	3,0	2,9	–	0,0	–
12063134	Havelaue.....	7 481	11,3	2,8	–	8,5	–
12063142	Wiesenaue.....	4 694	1,1	1,1	–	0,0	–
12063148	Ketzin/Havel.....	9 363	11,5	3,8	0,0	7,6	–
12063161	Kleßen-Görne.....	4 219	3,8	1,7	–	2,2	–
12063165	Kotzen.....	4 287	2,4	1,9	–	0,4	–
12063186	Märkisch Luch.....	7 153	1,2	1,1	–	0,1	–
12063189	Milower Land.....	16 132	2,6	2,1	–	0,5	–
12063202	Mühlenberge.....	3 962	1,6	1,2	–	0,3	–
12063208	Nauen.....	26 814	1,3	1,0	0,0	0,3	–
12063212	Nennhausen.....	8 969	1,2	1,1	–	0,1	–
12063228	Paulinenaue.....	3 160	1,2	1,2	–	0,0	–
12063240	Pessin.....	2 040	1,3	1,1	–	0,2	–
12063244	Premnitz.....	4 627	2,9	2,6	0,0	0,3	–
12063252	Rathenow.....	11 310	3,6	2,6	0,0	1,0	–
12063256	Retzow.....	1 484	0,7	0,4	–	0,3	–
12063260	Rhinow.....	3 166	1,4	1,4	–	0,0	–
12063273	Schönwalde-Glien.....	9 735	1,6	1,4	–	0,2	–
12063274	Seeblick.....	4 841	12,4	10,6	0,0	1,8	–
12063293	Stechow-Ferchesar.....	5 122	2,7	1,7	0,0	1,0	–
12063357	Wustermark.....	5 289	2,1	1,9	0,0	0,2	–
12064000	Märkisch-Oderland	215 865	2,7	1,2	0,0	1,5	–
12064009	Alt Tucheband.....	3 051	1,0	0,9	–	0,1	–
12064029	Altlandsberg.....	10 660	0,9	0,3	–	0,6	–
12064044	Bad Freienwalde (Oder).....	13 111	3,9	3,0	–	0,9	–
12064053	Beiersdorf-Freudenberg.....	2 535	0,1	–	–	0,1	–
12064057	Bleyen-Genschmar.....	2 968	8,8	7,0	–	1,7	–
12064061	Bliesdorf.....	3 497	1,2	1,1	–	0,0	–
12064084	Buckow (Märkische Schweiz).....	1 442	13,2	0,3	–	12,9	–
12064125	Falkenberg.....	5 960	1,8	1,1	–	0,7	–
12064128	Falkenhagen (Mark).....	2 723	5,8	0,1	–	5,7	–
12064130	Fichtenhöhe.....	2 291	1,0	0,2	–	0,8	–
12064136	Fredersdorf-Vogelsdorf.....	1 642	1,3	0,6	–	0,6	–
12064153	Garzau-Garzin.....	2 610	2,0	0,4	–	1,5	–
12064172	Golzow.....	1 743	0,8	0,6	–	0,2	–
12064190	Gusow-Platkow.....	3 804	2,9	1,1	–	1,9	–
12064205	Heckelberg-Brunow.....	3 577	0,5	0,0	–	0,5	–
12064222	Höhenland.....	5 394	0,8	0,0	–	0,8	–
12064227	Hoppegarten.....	3 198	1,7	0,5	–	1,3	–
12064266	Küstriner Vorland.....	4 653	4,4	3,3	–	1,0	–
12064268	Lebus.....	5 429	3,4	3,2	–	0,3	–
12064274	Letschin.....	14 221	3,4	3,3	–	0,2	–
12064288	Lietzen.....	2 926	5,2	0,1	–	5,1	–
12064290	Lindendorf.....	4 013	1,3	1,1	–	0,1	–
12064303	Märkische Höhe.....	3 426	2,3	0,2	–	2,1	–
12064317	Müncheberg.....	15 229	2,2	0,1	–	2,0	–
12064336	Neuenhagen bei Berlin.....	1 961	0,5	0,4	–	0,1	–
12064340	Neuhardenberg.....	7 813	5,8	0,7	–	5,2	–
12064349	Neulewin.....	4 100	2,9	2,8	–	0,1	–
12064365	Neutrebbin.....	3 676	0,9	0,9	–	0,1	–
12064370	Oberbarnim.....	5 272	0,6	0,1	–	0,5	–
12064371	Oderaue.....	6 591	3,7	3,6	0,0	0,0	–
12064380	Petershagen/Eggersdorf.....	1 763	0,8	0,4	–	0,4	–
12064388	Podelzig.....	2 526	0,7	0,6	–	0,1	–
12064393	Prötzel.....	8 610	1,3	0,0	–	1,2	–

14 Anteile der Fläche für Gewässer in Brandenburg am 31.12.2016 nach Nutzungsart und regionaler Gliederung (5.2)

Schlüssel- nummer	Kreisfreie Stadt Landkreis Gemeinde	Boden- fläche insgesamt	Darunter				
			Gewässer	davon			
				Fließ- gewässer	Hafen- becken	stehendes Gewässer	Meer
			(40000)	(41000)	(42000)	(43000)	(44000)
		Hektar	Prozent				
12064408	Rehfelde.....	4 651	0,6	0,5	–	0,1	–
12064417	Reichenow-Möglin.....	2 282	1,4	0,0	–	1,4	–
12064420	Reitwein.....	2 402	4,6	4,2	–	0,4	–
12064428	Rüdersdorf bei Berlin.....	7 039	5,8	0,5	0,0	5,3	–
12064448	Seelow.....	4 273	1,2	1,1	–	0,0	–
12064472	Strausberg.....	6 795	5,4	0,2	–	5,2	–
12064480	Treplin.....	1 135	0,4	0,4	–	0,0	–
12064482	Vierlinden.....	6 974	1,5	0,4	–	1,1	–
12064484	Waldsiedersdorf.....	1 557	7,6	0,2	–	7,4	–
12064512	Wriezen.....	9 515	1,0	0,7	–	0,3	–
12064538	Zechin.....	2 785	1,2	0,9	–	0,3	–
12064539	Zeschdorf.....	4 044	4,0	0,1	–	3,9	–
12065000	Oberhavel	180 818	3,7	1,1	0,0	2,6	–
12065036	Birkenwerder.....	1 812	1,2	0,8	–	0,4	–
12065084	Fürstenberg/Havel.....	21 385	7,5	0,7	0,0	6,8	–
12065096	Gliencke/Nordbahn.....	461	0,7	0,3	–	0,4	–
12065100	Gransee.....	12 168	4,2	1,0	–	3,2	–
12065117	Großwoltersdorf.....	5 266	1,0	0,5	–	0,5	–
12065136	Hennigsdorf.....	3 147	6,2	3,3	0,1	2,8	–
12065144	Hohen Neuendorf.....	4 856	1,1	0,9	0,0	0,2	–
12065165	Kremmen.....	20 955	1,6	1,2	0,0	0,4	–
12065180	Leegebruch.....	645	1,6	1,6	–	0,0	–
12065193	Liebenwalde.....	14 217	3,3	2,3	–	1,1	–
12065198	Löwenberger Land.....	24 544	2,1	0,8	–	1,3	–
12065225	Mühlenbecker Land.....	5 265	2,8	0,7	–	2,1	–
12065251	Oberkrämer.....	10 367	1,9	0,7	–	1,2	–
12065256	Oranienburg.....	16 366	2,5	1,6	0,0	0,9	–
12065276	Schönermark.....	1 191	1,4	1,0	–	0,4	–
12065301	Sonnenberg.....	5 056	3,7	1,0	–	2,7	–
12065310	Stechlin.....	8 473	10,2	0,2	–	10,0	–
12065332	Velten.....	2 336	2,5	1,8	0,1	0,6	–
12065356	Zehdenick.....	22 306	4,6	1,3	0,0	3,3	–
12066000	Oberspreewald-Lausitz	122 309	3,6	1,2	0,0	2,4	–
12066008	Altdöbern.....	6 154	1,9	0,7	–	1,2	–
12066041	Bronkow.....	3 854	0,9	0,9	–	0,0	–
12066052	Calau.....	16 350	0,7	0,6	–	0,2	–
12066064	Frauendorf.....	2 083	1,9	0,5	–	1,3	–
12066104	Großkmehlen.....	1 388	1,8	1,7	–	0,1	–
12066112	Großräschen.....	8 186	0,8	0,7	–	0,1	–
12066116	Grünewald.....	1 345	1,2	0,9	–	0,3	–
12066120	Guteborn.....	1 669	3,9	1,2	–	2,6	–
12066124	Hermisdorf.....	3 303	3,5	2,2	–	1,3	–
12066132	Hohenbocka.....	1 560	2,1	0,7	–	1,4	–
12066168	Kroppen.....	1 525	5,6	1,5	–	4,1	–
12066176	Lauchhammer.....	8 890	3,4	0,9	–	2,5	–
12066188	Lindenau.....	1 117	3,7	1,0	–	2,7	–
12066196	Lübbenau/Spreewald.....	13 940	3,2	2,5	0,0	0,7	–
12066202	Luckaitztal.....	4 191	2,5	1,6	–	0,9	–
12066226	Neu-Seeland.....	3 800	0,7	0,7	–	0,0	–
12066228	Neupetershain.....	1 880	0,4	0,4	–	–	–
12066240	Ortrand.....	736	1,6	1,3	–	0,3	–
12066272	Ruhland.....	3 722	1,6	1,5	–	0,1	–
12066285	Schipkau.....	6 895	2,4	1,1	–	1,4	–
12066292	Schwarzbach.....	1 584	1,7	1,7	–	–	–

14 Anteile der Fläche für Gewässer in Brandenburg am 31.12.2016 nach Nutzungsart und regionaler Gliederung (5.2)

Schlüsselnummer	Kreisfreie Stadt Landkreis Gemeinde	Bodenfläche insgesamt	Darunter				
			Gewässer	davon			
				Fließgewässer	Hafenbecken	stehendes Gewässer	Meer
			(40000)	(41000)	(42000)	(43000)	(44000)
		Hektar	Prozent				
12066296	Schwarzheide.....	3 344	5,1	0,9	–	4,2	–
12066304	Senftenberg.....	12 756	11,6	0,9	0,0	10,7	–
12066316	Tettau.....	884	1,3	1,3	–	–	–
12066320	Vetschau/Spreewald.....	11 151	7,2	1,9	0,0	5,3	–
12067000	Oder-Spree	225 675	3,7	0,9	0,0	2,8	–
12067024	Bad Saarow.....	5 036	24,9	0,1	–	24,9	–
12067036	Beeskow.....	7 781	2,1	1,4	0,0	0,8	–
12067040	Berkenbrück.....	1 785	8,6	1,4	–	7,2	–
12067072	Briesen (Mark).....	11 166	2,3	0,9	–	1,4	–
12067076	Brieskow-Finkenheerd.....	1 361	7,5	1,5	–	6,0	–
12067112	Diensdorf-Radlow.....	935	0,1	0,1	–	0,0	–
12067120	Eisenhüttenstadt.....	6 347	7,4	5,1	0,2	2,1	–
12067124	Erkner.....	1 653	8,2	0,9	0,0	7,3	–
12067137	Friedland.....	17 423	3,5	0,4	–	3,0	–
12067144	Fürstenwalde/Spree.....	7 068	2,1	1,4	–	0,6	–
12067173	Gosen-Neu Zittau.....	1 526	2,2	2,2	–	0,0	–
12067180	Groß Lindow.....	1 539	4,6	4,6	–	0,0	–
12067201	Grünheide (Mark).....	12 690	3,6	0,4	0,0	3,2	–
12067205	Grunow-Dammendorf.....	4 513	0,8	0,1	–	0,7	–
12067237	Jacobsdorf.....	5 058	0,5	0,3	–	0,2	–
12067288	Langewahl.....	1 344	1,7	1,5	–	0,2	–
12067292	Lawitz.....	607	0,6	0,6	–	0,0	–
12067324	Mixdorf.....	1 322	0,2	0,2	–	0,0	–
12067336	Müllrose.....	6 924	3,1	0,7	–	2,4	–
12067338	Neiße­münde.....	4 228	2,6	2,4	–	0,2	–
12067357	Neuzelle.....	13 592	1,3	0,1	–	1,2	–
12067397	Ragow-Merz.....	4 379	0,3	0,3	–	0,0	–
12067408	Rauen.....	2 159	0,1	–	–	0,1	–
12067413	Reichenwalde.....	2 632	1,4	0,0	–	1,4	–
12067426	Rietz-Neuendorf.....	18 477	1,4	0,7	–	0,6	–
12067438	Schlaubetal.....	5 256	2,9	0,2	–	2,7	–
12067440	Schöneiche bei Berlin.....	1 673	0,6	0,4	–	0,2	–
12067458	Siehdichum.....	7 362	1,2	0,4	–	0,8	–
12067469	Spreenhagen.....	13 702	1,7	1,5	0,0	0,1	–
12067473	Steinhöfel.....	16 047	0,9	0,2	–	0,7	–
12067481	Storkow (Mark).....	18 072	10,8	0,3	0,0	10,5	–
12067493	Tauche.....	12 162	5,2	1,3	–	3,9	–
12067508	Vogelsang.....	586	1,2	1,0	–	0,1	–
12067520	Wendisch Rietz.....	2 507	4,5	0,3	0,1	4,1	–
12067528	Wiesenua.....	2 974	5,4	5,2	–	0,2	–
12067544	Woltersdorf.....	912	6,2	0,2	0,0	6,1	–
12067552	Ziltendorf.....	2 878	3,8	3,4	–	0,3	–
12068000	Ostprignitz-Ruppin	252 657	3,2	0,8	0,0	2,4	–
12068052	Breddin.....	4 499	0,8	0,8	–	0,0	–
12068072	Dabergotz.....	1 266	1,3	0,9	–	0,4	–
12068109	Dreetz.....	6 475	3,2	1,9	0,0	1,3	–
12068117	Fehrbellin.....	27 041	3,9	2,0	–	1,9	–
12068181	Heiligengrabe.....	20 764	1,1	0,7	–	0,4	–
12068188	Herzberg (Mark).....	1 872	1,3	1,2	–	0,1	–
12068264	Kyritz.....	15 738	4,3	0,7	0,0	3,6	–
12068280	Lindow (Mark).....	6 547	9,0	0,6	0,0	8,4	–
12068306	Märkisch Linden.....	4 420	0,7	0,6	–	0,2	–
12068320	Neuruppin.....	30 525	5,4	0,5	0,0	4,9	–
12068324	Neustadt (Dosse).....	7 587	1,7	1,5	–	0,2	–

14 Anteile der Fläche für Gewässer in Brandenburg am 31.12.2016 nach Nutzungsart und regionaler Gliederung (5.2)

Schlüsselnummer	Kreisfreie Stadt Landkreis Gemeinde	Bodenfläche insgesamt	Darunter				
			Gewässer	davon			
				Fließgewässer	Hafenbecken	stehendes Gewässer	Meer
			(40000)	(41000)	(42000)	(43000)	(44000)
		Hektar	Prozent				
12068353	Rheinsberg.....	32 822	6,6	0,3	0,0	6,4	–
12068372	Rüthnick.....	1 770	1,0	1,0	–	0,0	–
12068409	Sieversdorf-Hohenofen.....	2 002	1,9	1,7	–	0,2	–
12068413	Storbeck-Frankendorf.....	4 269	0,3	0,3	–	0,0	–
12068417	Stüdenitz-Schönermark.....	2 439	0,6	0,5	–	0,1	–
12068425	Temnitzquell.....	6 575	1,2	0,2	–	1,0	–
12068426	Temnitztal.....	5 248	1,7	1,4	–	0,4	–
12068437	Vielitzsee.....	2 218	7,3	0,6	0,0	6,7	–
12068452	Walsleben.....	3 192	0,6	0,4	–	0,1	–
12068468	Wittstock/Dosse.....	42 024	1,1	0,4	–	0,7	–
12068477	Wusterhausen/Dosse.....	19 633	2,1	1,1	0,0	1,0	–
12068501	Zernitz-Lohm.....	3 731	1,6	1,6	–	0,0	–
12069000	Potsdam-Mittelmark	259 202	2,7	1,5	0,0	1,2	–
12069017	Beelitz.....	18 129	1,2	1,0	–	0,1	–
12069018	Beetzsee.....	2 127	4,8	3,2	–	1,6	–
12069019	Beetzseeheide.....	3 761	2,9	2,5	–	0,4	–
12069020	Bad Belzig.....	23 606	0,5	0,4	–	0,1	–
12069028	Bensdorf.....	3 434	2,1	2,1	–	0,0	–
12069052	Borkheide.....	676	–	–	–	–	–
12069056	Borkwalde.....	489	0,0	0,0	–	–	–
12069076	Brück.....	8 619	1,2	1,1	–	0,0	–
12069089	Buckautal.....	3 932	0,5	0,4	–	0,0	–
12069216	Golzow.....	4 024	0,8	0,8	–	–	–
12069224	Görzke.....	7 559	0,1	0,1	–	0,0	–
12069232	Gräben.....	4 062	0,5	0,4	–	0,1	–
12069249	Groß Kreutz (Havel).....	9 942	5,3	4,8	–	0,5	–
12069270	Havelsee.....	8 197	7,3	4,6	–	2,7	–
12069304	Kleinmachnow.....	1 191	2,9	2,9	–	0,0	–
12069306	Kloster Lehnin.....	20 097	5,2	1,5	–	3,7	–
12069345	Linthe.....	2 979	0,7	0,7	–	0,0	–
12069397	Michendorf.....	6 870	1,2	0,8	–	0,3	–
12069402	Mühlenfließ.....	5 871	0,4	0,4	–	0,0	–
12069448	Niemegk.....	4 512	0,6	0,3	–	0,3	–
12069454	Nuthetal.....	4 803	1,4	1,3	–	0,2	–
12069460	Päwesin.....	2 366	5,9	5,6	–	0,3	–
12069470	Planebruch.....	6 539	0,7	0,7	–	0,0	–
12069474	Planetar.....	4 276	0,9	0,6	–	0,2	–
12069485	Rabenstein/Fläming.....	7 918	0,2	0,1	–	0,0	–
12069537	Rosenau.....	4 975	1,0	0,9	–	0,1	–
12069541	Roskow.....	3 926	5,3	4,4	–	0,9	–
12069590	Schwielowsee.....	5 827	15,4	5,2	0,0	10,2	–
12069596	Seddiner See.....	2 398	11,4	1,4	–	9,9	–
12069604	Stahnsdorf.....	4 947	1,5	1,5	–	0,0	–
12069616	Teltow.....	2 160	1,5	1,5	–	0,0	–
12069632	Treuenbrietzen.....	21 243	0,7	0,6	–	0,0	–
12069648	Wenzlow.....	2 054	0,8	0,8	–	–	–
12069656	Werder (Havel).....	11 705	14,6	6,3	–	8,3	–
12069665	Wiesenburg/Mark.....	22 020	0,1	0,1	–	0,0	–
12069680	Wollin.....	2 800	0,8	0,8	–	–	–
12069688	Wusterwitz.....	2 377	5,8	1,1	–	4,7	–
12069696	Ziesar.....	6 795	0,7	0,7	–	0,0	–
12070000	Prignitz	213 855	1,9	1,5	0,0	0,4	–
12070008	Bad Wilsnack.....	7 962	1,5	1,5	–	0,0	–
12070028	Berge.....	2 662	1,0	0,6	–	0,4	–

14 Anteile der Fläche für Gewässer in Brandenburg am 31.12.2016 nach Nutzungsart und regionaler Gliederung (5.2)

Schlüsselnummer	Kreisfreie Stadt Landkreis Gemeinde	Bodenfläche insgesamt	Darunter				
			Gewässer	davon			
				Fließgewässer	Hafenbecken	stehendes Gewässer	Meer
		(40000)	(41000)	(42000)	(43000)	(44000)	
		Hektar	Prozent				
12070052 Breese.....		2 376	0,9	0,9	–	0,0	–
12070060 Cumlosen.....		2 218	9,1	8,1	–	1,1	–
12070096 Gerdshagen.....		2 300	0,8	0,4	–	0,4	–
12070125 Groß Pankow (Prignitz).....		25 076	0,8	0,6	–	0,2	–
12070145 Gültitz-Reetz.....		2 433	1,0	0,7	–	0,3	–
12070149 Guntow.....		21 315	1,0	0,9	–	0,1	–
12070153 Halenbeck-Rohlsdorf.....		3 967	0,8	0,3	–	0,6	–
12070173 Karstädt.....		25 355	1,1	0,6	–	0,5	–
12070222 Küssernitztal.....		2 038	1,8	0,2	–	1,7	–
12070236 Lanz.....		6 035	3,0	2,5	–	0,5	–
12070241 Legde/Quitzebel.....		4 174	4,4	4,0	–	0,5	–
12070244 Lenzen (Elbe).....		9 619	5,6	3,5	0,0	2,0	–
12070246 Lenzerwische.....		4 208	11,6	10,5	–	1,1	–
12070266 Marienfließ.....		7 770	0,5	0,4	–	0,1	–
12070280 Meyenburg.....		5 074	0,3	0,3	–	0,0	–
12070296 Perleberg.....		13 869	0,9	0,8	–	0,1	–
12070300 Pirow.....		3 781	0,9	0,7	–	0,2	–
12070302 Plattenburg.....		20 202	1,3	0,7	–	0,5	–
12070316 Pritzwalk.....		16 747	0,5	0,4	–	0,2	–
12070325 Putlitz.....		11 968	0,9	0,7	–	0,2	–
12070348 Rühstädt.....		2 899	12,4	11,5	–	0,9	–
12070393 Triglitz.....		3 182	0,8	0,6	–	0,1	–
12070416 Weisen.....		1 563	1,1	1,0	–	0,0	–
12070424 Wittenberge.....		5 063	8,8	7,6	0,1	1,1	–
12071000 Spree-Neiße		165 697	2,9	0,7	–	2,2	–
12071028 Briesen.....		913	1,5	1,4	–	0,1	–
12071032 Burg (Spreewald).....		3 526	3,2	3,1	–	0,1	–
12071041 Dissen-Striesow.....		1 998	2,1	1,9	–	0,2	–
12071044 Döbern.....		1 579	3,7	0,1	–	3,6	–
12071052 Drachhausen.....		3 840	0,6	0,6	–	0,0	–
12071057 Drebkau.....		14 391	1,7	0,4	–	1,3	–
12071060 Drehow.....		1 097	1,7	1,7	–	0,0	–
12071074 Felixsee.....		3 552	2,2	0,2	–	2,0	–
12071076 Forst (Lausitz).....		11 070	3,4	1,3	–	2,1	–
12071153 Groß Schacksdorf-Simmersdorf....		2 517	5,0	0,7	–	4,3	–
12071160 Guben.....		4 399	2,2	1,3	–	0,9	–
12071164 Guhrow.....		668	1,3	1,3	–	–	–
12071176 Heinersbrück.....		2 398	0,7	0,7	–	0,0	–
12071189 Jämlitz-Klein Döben.....		2 872	0,4	0,3	–	0,1	–
12071193 Jänschwalde.....		8 237	0,9	0,5	–	0,4	–
12071244 Kolkwitz.....		10 467	2,8	0,9	–	1,9	–
12071294 Neiße-Malxetal.....		8 257	1,2	0,7	–	0,6	–
12071301 Neuhausen/Spree.....		13 422	4,4	0,9	–	3,5	–
12071304 Peitz.....		1 349	3,4	2,1	–	1,4	–
12071337 Schenkendöbern.....		21 503	1,9	0,3	–	1,6	–
12071341 Schmogrow-Fehrow.....		3 041	1,8	1,8	–	–	–
12071372 Spremberg.....		20 232	3,3	0,3	–	2,9	–
12071384 Tauer.....		4 222	1,4	0,2	–	1,2	–
12071386 Teichland.....		3 517	30,7	1,2	–	29,5	–
12071392 Tschernitz.....		1 326	3,3	0,5	–	2,7	–
12071401 Turnow-Preilack.....		3 802	0,4	0,4	–	0,0	–
12071408 Welzow.....		3 957	1,1	0,3	–	0,8	–
12071412 Werben.....		2 501	1,9	1,9	–	–	–
12071414 Wiesengrund.....		5 044	0,7	0,5	–	0,3	–

14 Anteile der Fläche für Gewässer in Brandenburg am 31.12.2016 nach Nutzungsart und regionaler Gliederung (5.2)

Schlüsselnummer	Kreisfreie Stadt Landkreis Gemeinde	Bodenfläche insgesamt	Darunter				
			Gewässer	davon			
				Fließgewässer	Hafenbecken	stehendes Gewässer	Meer
			(40000)	(41000)	(42000)	(43000)	(44000)
		Hektar	Prozent				
12072000 Teltow-Fläming		210 423	1,6	0,6	0,0	1,1	–
12072002 Am Mellensee.....		10 468	4,1	0,5	–	3,6	–
12072014 Baruth/Mark.....		23 384	0,4	0,4	–	0,1	–
12072017 Blankenfelde-Mahlow.....		5 517	0,7	0,6	–	0,1	–
12072053 Dahme/Mark.....		16 259	0,3	0,2	–	0,1	–
12072055 Dahmetal.....		4 156	0,4	0,4	–	0,0	–
12072120 Großbeeren.....		5 189	1,4	1,1	–	0,3	–
12072157 Ihlow.....		4 769	0,6	0,5	–	0,1	–
12072169 Jüterbog.....		17 648	0,4	0,4	–	0,1	–
12072232 Luckenwalde.....		4 661	1,1	1,0	–	0,1	–
12072240 Ludwigsfelde.....		10 998	2,8	1,1	–	1,7	–
12072297 Niedergörsdorf.....		20 576	0,2	0,1	–	0,1	–
12072298 Niederer Fläming.....		18 611	0,4	0,4	–	0,0	–
12072312 Nuthe-Urstromtal.....		34 132	1,1	0,9	–	0,2	–
12072340 Rangsdorf.....		3 379	11,2	0,8	0,0	10,4	–
12072426 Trebbin.....		12 637	5,1	1,6	–	3,5	–
12072477 Zossen.....		18 040	4,3	0,5	0,0	3,8	–
12073000 Uckermark		307 689	4,8	0,7	0,0	4,0	–
12073008 Angermünde.....		32 420	4,7	0,5	–	4,2	–
12073032 Berkholz-Meyenburg.....		1 176	0,6	0,2	–	0,4	–
12073069 Boitzenburger Land.....		21 737	6,5	0,2	–	6,4	–
12073085 Brüssow.....		10 183	2,6	0,2	–	2,4	–
12073093 Carmzow-Wallmow.....		3 207	3,3	0,1	–	3,2	–
12073097 Casekow.....		9 426	0,6	0,2	–	0,4	–
12073157 Flieth-Stegelitz.....		4 695	5,9	0,2	–	5,7	–
12073189 Gartz (Oder).....		6 189	4,3	3,7	–	0,6	–
12073201 Gerswalde.....		9 706	3,2	0,2	–	3,0	–
12073216 Göritz.....		2 556	1,3	0,6	–	0,7	–
12073225 Gramzow.....		6 620	2,4	0,6	–	1,9	–
12073261 Grünow.....		3 491	1,9	0,1	–	1,8	–
12073309 Hohenselchow-Groß Pinnow.....		4 150	0,6	0,4	–	0,2	–
12073384 Lychen.....		11 199	9,3	0,2	–	9,1	–
12073386 Mark Landin.....		4 541	4,1	0,5	–	3,6	–
12073393 Mescherin.....		3 103	2,9	1,5	–	1,3	–
12073396 Milnersdorf.....		6 357	5,4	0,2	–	5,2	–
12073404 Mittenwalde.....		2 308	2,5	0,2	–	2,3	–
12073429 Nordwestuckermark.....		25 432	4,9	0,2	–	4,7	–
12073430 Oberuckersee.....		8 496	12,9	0,2	–	12,7	–
12073440 Pinnow.....		1 294	1,1	0,0	–	1,0	–
12073452 Prenzlau.....		14 296	9,4	0,7	–	8,7	–
12073458 Randowtal.....		6 418	2,2	0,7	–	1,5	–
12073490 Schenkenberg.....		3 016	2,0	0,2	–	1,7	–
12073505 Schöneberg.....		4 662	7,2	3,2	–	4,1	–
12073520 Schönfeld.....		2 926	2,0	0,1	–	2,0	–
12073532 Schwedt/Oder.....		20 556	5,5	4,2	0,0	1,3	–
12073565 Tantow.....		3 547	0,9	0,2	–	0,6	–
12073569 Temmen-Ringenwalde.....		6 332	5,8	0,2	–	5,6	–
12073572 Templin.....		37 949	5,5	0,2	0,0	5,3	–
12073578 Uckerfelde.....		4 627	1,8	0,0	–	1,7	–
12073579 Uckerland.....		16 715	1,9	0,5	–	1,4	–
12073603 Passow.....		5 138	0,9	0,6	–	0,3	–
12073645 Zichow.....		3 222	1,1	0,7	–	0,4	–
12000000 Land Brandenburg		2 965 438	3,3	1,1	0,0	2,2	–

**15 Gemeinden, Bevölkerung und Fläche für Gewässer in Brandenburg am 31.12.2016
nach Nutzungsart, siedlungsstrukturellen Kreistypen und Gemeindegrößenklassen (5.4)**

Lfd. Nr.	Siedlungsstrukturelle Kreistypen ----- Gemeindegrößenklassen	Gemein- den	Bevölke- rung ¹	Boden- fläche insge- samt	Darunter				
					Gewässer	davon			
						Fließ- gewässer	Hafen- becken	stehendes Gewässer	Meer
		(40000)	(41000)	(42000)	(43000)	(44000)			
		Anzahl	1 000	Hektar					
nach Kreistypen									
1	Kreisfreie Großstädte.....	1	168	18 826	2 057	1 587	1	469	—
2	Städtische Kreise.....	—	—	—	—	—	—	—	—
3	Ländliche Kreise mit Verdichtungsansätzen...	93	635	570 686	21 442	4 862	16	16 564	—
4	Dünn besiedelte ländliche Kreise.....	323	1 682	2 375 926	75 633	27 454	55	48 124	—
nach Gemeindegrößenklassen									
5	unter 2 000 Einwohner	224	208	803 512	22 654	9 145	4	13 506	—
6	2 000 - 5 000 Einwohner	69	227	712 385	20 825	6 833	9	13 984	—
7	5 000 - 10 000 Einwohner	57	437	689 363	22 695	6 552	9	16 134	—
8	10 000 - 20 000 Einwohner	40	560	458 261	14 643	4 574	13	10 056	—
9	20 000 - 50 000 Einwohner	23	656	228 772	11 261	4 081	29	7 152	—
10	50 000 - 100 000 Einwohner	3	229	54 319	4 996	1 133	7	3 857	—
11	100 000 - 200 000 Einwohner	1	168	18 826	2 057	1 587	1	469	—
12	200 000 - 500 000 Einwohner	—	—	—	—	—	—	—	—
13	500 000 und mehr Einwohner	—	—	—	—	—	—	—	—

¹ Stichtag 31.12. des Vorjahres

16 Fläche für Siedlung und Verkehr (zur Berechnung des Nachhaltigkeitsindikators "Anstieg der Siedlungs- und Verkehrsfläche") in Brandenburg am 31.12.2016 nach Nutzungsart und regionaler Gliederung (6.1)

Schlüssel- nummer	Kreisfreie Stadt Landkreis Gemeinde	Bodenfläche insgesamt	Darunter					Siedlungs- und Verkehrs- fläche ¹
			Siedlung und Verkehr	davon			Verkehr	
				Siedlung				
				zusammen	darunter			
					Bergbau- betrieb	Tagebau, Grube, Steinbruch		
		(10000)	(14000)	(15000)	(20000)			
Hektar								
12051000	Brandenburg an der Havel.....	22 972	5 130	3 744	–	39	1 385	5 090
12052000	Cottbus.....	16 562	6 549	5 244	–	1 547	1 305	5 002
12053000	Frankfurt (Oder).....	14 785	3 584	2 514	–	45	1 070	3 539
12054000	Potsdam.....	18 826	5 760	4 349	–	43	1 411	5 717
12060000	Barnim.....	147 967	16 535	10 728	–	241	5 807	16 293
12060005	Ahrensfelde.....	5 794	1 280	961	–	11	319	1 269
12060012	Althüttendorf.....	1 879	163	67	–	17	96	146
12060020	Bernau bei Berlin.....	10 417	2 047	1 459	–	6	588	2 041
12060024	Biesenthal.....	6 092	583	372	–	3	211	580
12060034	Breydin.....	3 527	152	73	–	1	78	151
12060036	Britz.....	1 550	231	145	–	–	86	231
12060045	Chorin.....	12 206	624	294	–	3	330	620
12060052	Eberswalde.....	9 364	2 235	1 668	–	7	567	2 228
12060068	Friedrichswalde.....	4 507	190	70	–	1	120	189
12060092	Hohenfinow.....	2 184	118	51	–	1	67	116
12060100	Joachimsthal.....	12 173	574	296	–	4	278	570
12060128	Liepe.....	1 085	84	52	–	1	33	83
12060149	Lunow-Stolzenhagen.....	3 391	289	195	–	85	95	204
12060154	Marienwerder.....	4 032	354	210	–	19	145	335
12060161	Melchow.....	1 662	100	57	–	–	43	100
12060172	Niederfinow.....	1 329	114	53	–	2	61	113
12060176	Oderberg.....	3 612	245	136	–	4	108	240
12060181	Panketal.....	2 585	1 081	804	–	5	277	1 076
12060185	Parsteinsee.....	1 706	90	53	–	1	37	89
12060192	Rüdnitz.....	1 392	173	112	–	–	60	173
12060198	Schorfheide.....	23 820	2 059	1 250	–	4	809	2 055
12060250	Sydower Fließ.....	3 239	173	101	–	12	71	161
12060269	Wandlitz.....	16 284	2 076	1 368	–	16	708	2 060
12060280	Werneuchen.....	11 701	1 373	816	–	29	557	1 344
12060296	Ziethen.....	2 436	128	64	–	10	64	118
12061000	Dahme-Spreewald	227 449	24 328	14 619	–	2 772	9 710	21 556
12061005	Alt Zauche-Wußwerk.....	3 331	144	73	–	3	71	141
12061017	Bersteland.....	2 953	229	108	–	4	121	225
12061020	Bestensee.....	3 804	711	536	–	26	174	685
12061061	Byhleguhre-Byhlen.....	3 581	211	82	–	5	129	206
12061097	Drahnsdorf.....	2 694	176	83	–	10	94	167
12061112	Eichwalde.....	279	266	208	–	–	59	266
12061164	Golßen.....	6 368	533	299	–	14	234	519
12061192	Groß Köris.....	6 902	525	315	–	1	210	524
12061216	Halbe.....	7 801	562	309	–	6	253	556
12061217	Heidesee.....	13 567	1 250	847	–	1	403	1 250
12061219	Heideblick.....	16 657	1 142	606	–	150	536	992
12061224	Jamlitz.....	4 344	216	63	–	6	153	210
12061244	Kasel-Golzig.....	3 435	216	107	–	28	109	189
12061260	Königs Wusterhausen.....	9 604	2 567	1 933	–	81	633	2 486
12061265	Krausnick-Groß Wasserburg.....	5 479	228	100	–	1	128	228
12061308	Lieberose.....	7 303	349	139	–	8	210	341
12061316	Lübben (Spreewald).....	12 085	1 218	752	–	2	466	1 216
12061320	Luckau.....	20 743	3 755	3 096	–	2 254	659	1 501
12061328	Märkisch Buchholz.....	2 486	157	88	–	0	68	156
12061329	Märkische Heide.....	21 155	1 277	633	–	66	644	1 211

16 Fläche für Siedlung und Verkehr (zur Berechnung des Nachhaltigkeitsindikators "Anstieg der Siedlungs- und Verkehrsfläche") in Brandenburg am 31.12.2016 nach Nutzungsart und regionaler Gliederung (6.1)

Schlüssel- nummer	Kreisfreie Stadt Landkreis Gemeinde	Bodenfläche insgesamt	Darunter					Siedlungs- und Verkehrs- fläche ¹	
			Siedlung und Verkehr	davon			Verkehr		
				Siedlung					
				zusammen	darunter				
					Bergbau- betrieb				Tagebau, Grube, Steinbruch
		(10000)	(14000)	(15000)	(20000)				
Hektar									
12061332	Mittenwalde.....	9 912	1 410	902	–	13	507	1 397	
12061344	Münchehofe.....	6 232	225	71	–	1	154	224	
12061352	Neu Zauche.....	3 903	239	125	–	11	114	228	
12061405	Rietzneuendorf-Staakow.....	2 810	199	74	–	4	125	195	
12061428	Schleppzig.....	3 066	139	67	–	–	72	139	
12061433	Schönefeld.....	8 162	2 720	719	–	9	2 001	2 710	
12061435	Schönwald.....	4 493	306	110	–	2	195	304	
12061444	Schulzendorf.....	910	471	380	–	1	91	470	
12061448	Schwerin.....	672	118	80	–	–	38	118	
12061450	Schwielochsee.....	13 140	637	319	–	11	318	626	
12061470	Spreevaldheide.....	3 616	155	67	–	18	88	138	
12061471	Steinreich.....	4 196	178	61	–	2	117	176	
12061476	Straupitz.....	2 171	166	86	–	3	81	163	
12061492	Teupitz.....	4 815	388	263	–	31	125	357	
12061510	Unterspreewald.....	2 601	177	93	–	1	84	176	
12061540	Wildau.....	910	504	376	–	1	129	504	
12061572	Zeuthen.....	1 268	563	447	–	–	116	563	
12062000	Elbe-Elster	189 957	19 062	12 231	–	3 754	6 830	15 308	
12062024	Bad Liebenwerda.....	13 888	1 312	802	–	127	511	1 186	
12062088	Crinitz.....	2 195	240	148	–	57	92	183	
12062092	Doberlug-Kirchhain.....	15 036	1 307	802	–	125	505	1 182	
12062124	Elsterwerda.....	4 058	796	566	–	70	229	726	
12062128	Falkenberg/Elster.....	8 216	892	500	–	11	392	881	
12062134	Fichtwald.....	3 176	185	94	–	8	91	176	
12062140	Finsterwalde.....	7 721	2 392	2 050	–	1 292	342	1 101	
12062177	Gorden-Staupitz.....	2 851	150	71	–	2	78	147	
12062196	Gröden.....	2 214	223	134	–	8	88	215	
12062208	Großthiemig.....	2 010	179	107	–	34	72	145	
12062219	Heideland.....	3 174	127	49	–	3	78	124	
12062224	Herzberg (Elster).....	14 900	1 225	709	–	7	516	1 218	
12062232	Hirschfeld.....	2 046	168	95	–	4	73	164	
12062237	Hohenbucko.....	4 304	178	77	–	1	101	178	
12062240	Hohenleipisch.....	3 505	298	181	–	43	117	254	
12062282	Kremitzau.....	2 359	172	94	–	6	78	167	
12062289	Lebusa.....	3 379	175	86	–	2	88	172	
12062293	Lichterfeld-Schacksdorf.....	4 098	1 340	1 228	–	1 024	112	316	
12062333	Massen-Niederlausitz.....	7 608	586	305	–	27	280	559	
12062336	Merzdorf.....	1 278	84	49	–	0	35	84	
12062341	Mühlberg/Elbe.....	8 920	1 129	853	–	309	276	821	
12062372	Plessa.....	5 274	472	290	–	40	182	432	
12062410	Röderland.....	4 620	627	465	–	176	162	450	
12062417	Rückersdorf.....	2 471	242	161	–	29	81	213	
12062425	Sallgast.....	4 223	541	403	–	208	138	334	
12062440	Schilda.....	869	58	37	–	2	21	57	
12062445	Schlieben.....	7 865	446	229	–	6	217	440	
12062453	Schönborn.....	3 883	289	181	–	38	108	250	
12062461	Schönwalde.....	15 618	1 180	422	–	20	758	1 160	
12062464	Schraden.....	1 649	111	44	–	–	67	111	
12062469	Sonnenwalde.....	11 929	779	378	–	23	400	755	
12062492	Tröbitz.....	1 059	130	86	–	4	44	126	
12062500	Uebigau-Wahrenbrück.....	13 561	1 030	535	–	47	495	983	

16 Fläche für Siedlung und Verkehr (zur Berechnung des Nachhaltigkeitsindikators "Anstieg der Siedlungs- und Verkehrsfläche") in Brandenburg am 31.12.2016 nach Nutzungsart und regionaler Gliederung (6.1)

Schlüssel- nummer	Kreisfreie Stadt Landkreis Gemeinde	Bodenfläche insgesamt	Darunter					Siedlungs- und Verkehrs- fläche ¹	
			Siedlung und Verkehr	davon			Verkehr		
				Siedlung					
				zusammen	darunter				
					Bergbau- betrieb				Tagebau, Grube, Steinbruch
		(10000)	(14000)	(15000)	(20000)				
Hektar									
12063000	Havelland	172 730	17 932	11 069	–	191	6 862	17 741	
12063036	Brieselang.....	4 434	1 013	679	–	1	333	1 012	
12063056	Dallgow-Döberitz.....	6 653	789	508	–	6	281	783	
12063080	Falkensee.....	4 327	2 046	1 618	–	1	428	2 045	
12063088	Friesack.....	8 401	524	265	–	2	259	522	
12063094	Gollern.....	3 051	210	63	–	1	147	209	
12063112	Großderschau.....	2 015	117	59	–	0	57	116	
12063134	Havelaue.....	7 481	305	159	–	4	146	301	
12063142	Wiesenaue.....	4 694	258	114	–	22	144	236	
12063148	Ketzin/Havel.....	9 363	1 123	858	–	30	265	1 093	
12063161	Kleßen-Görne.....	4 219	151	58	–	0	93	151	
12063165	Kotzen.....	4 287	232	107	–	4	125	228	
12063186	Märkisch Luch.....	7 153	417	173	–	25	244	393	
12063189	Milower Land.....	16 132	1 068	514	–	25	554	1 043	
12063202	Mühlenberge.....	3 962	207	93	–	2	114	204	
12063208	Nauen.....	26 814	2 579	1 500	–	22	1 080	2 557	
12063212	Nennhausen.....	8 969	527	247	–	4	279	523	
12063228	Paulinenaue.....	3 160	263	138	–	1	126	262	
12063240	Pessin.....	2 040	112	60	–	2	52	110	
12063244	Premnitz.....	4 627	838	641	–	2	197	836	
12063252	Rathenow.....	11 310	1 749	1 209	–	4	539	1 744	
12063256	Retzow.....	1 484	84	50	–	–	34	84	
12063260	Rhinow.....	3 166	260	157	–	–	103	260	
12063273	Schönwalde-Glien.....	9 735	1 151	722	–	2	429	1 149	
12063274	Seeblick.....	4 841	251	115	–	7	136	244	
12063293	Stechow-Ferchesar.....	5 122	336	163	–	6	173	329	
12063357	Wustermark.....	5 289	1 323	801	–	16	522	1 307	
12064000	Märkisch-Oderland	215 865	24 764	17 012	–	622	7 752	24 142	
12064009	Alt Tucheband.....	3 051	245	160	–	–	85	245	
12064029	Altlandsberg.....	10 660	1 236	893	–	2	343	1 234	
12064044	Bad Freienwalde (Oder).....	13 111	1 636	1 156	–	128	480	1 508	
12064053	Beiersdorf-Freudenberg.....	2 535	136	83	–	–	53	136	
12064057	Bleyen-Genschmar.....	2 968	154	108	–	–	46	154	
12064061	Bliesdorf.....	3 497	293	185	–	–	108	293	
12064084	Buckow (Märkische Schweiz).....	1 442	216	154	–	–	62	216	
12064125	Falkenberg.....	5 960	422	270	–	–	152	422	
12064128	Falkenhagen (Mark).....	2 723	246	168	–	0	78	246	
12064130	Fichtenhöhe.....	2 291	123	71	–	–	52	123	
12064136	Fredersdorf-Vogelsdorf.....	1 642	965	749	–	–	216	965	
12064153	Garzau-Garzin.....	2 610	185	96	–	–	89	185	
12064172	Golzow.....	1 743	169	111	–	1	58	168	
12064190	Gusow-Platow.....	3 804	341	234	–	28	108	313	
12064205	Heckelberg-Brunow.....	3 577	180	117	–	–	63	180	
12064222	Höhenland.....	5 394	275	156	–	6	119	269	
12064227	Hoppegarten.....	3 198	1 311	1 052	–	19	259	1 292	
12064266	Küstriner Vorland.....	4 653	533	361	–	–	172	533	
12064268	Lebus.....	5 429	527	332	–	1	195	526	
12064274	Letschin.....	14 221	1 055	737	–	1	318	1 054	
12064288	Lietzen.....	2 926	157	84	–	–	73	157	
12064290	Lindendorf.....	4 013	278	173	–	–	105	278	
12064303	Märkische Höhe.....	3 426	173	104	–	–	69	173	
12064317	Müncheberg.....	15 229	1 455	913	–	60	542	1 396	

16 Fläche für Siedlung und Verkehr (zur Berechnung des Nachhaltigkeitsindikators "Anstieg der Siedlungs- und Verkehrsfläche") in Brandenburg am 31.12.2016 nach Nutzungsart und regionaler Gliederung (6.1)

Schlüssel- nummer	Kreisfreie Stadt Landkreis Gemeinde	Bodenfläche insgesamt	Darunter					Siedlungs- und Verkehrs- fläche ¹	
			Siedlung und Verkehr	davon			Verkehr		
				Siedlung					
				zusammen	darunter				
					Bergbau- betrieb				Tagebau, Grube, Steinbruch
		(10000)	(14000)	(15000)	(20000)				
Hektar									
12064336	Neuenhagen bei Berlin.....	1 961	1 142	894	–	–	248	1 142	
12064340	Neuhardenberg.....	7 813	862	350	–	3	512	860	
12064349	Neulewin.....	4 100	258	181	–	1	77	257	
12064365	Neutrebbin.....	3 676	327	225	–	–	101	327	
12064370	Oberbarnim.....	5 272	360	207	–	–	154	360	
12064371	Oderaue.....	6 591	460	302	–	0	158	460	
12064380	Petershagen/Eggersdorf.....	1 763	969	793	–	–	176	969	
12064388	Podelzig.....	2 526	195	112	–	4	83	191	
12064393	Prötzel.....	8 610	411	216	–	–	196	411	
12064408	Rehfelde.....	4 651	635	452	–	24	184	612	
12064417	Reichenow-Möglin.....	2 282	155	95	–	1	60	154	
12064420	Reitwein.....	2 402	131	65	–	–	66	131	
12064428	Rüdersdorf bei Berlin.....	7 039	1 906	1 529	–	300	376	1 606	
12064448	Seelow.....	4 273	655	446	–	–	209	655	
12064472	Strausberg.....	6 795	1 663	1 198	–	12	465	1 651	
12064480	Treplin.....	1 135	85	47	–	–	38	85	
12064482	Vierlinden.....	6 974	514	270	–	–	244	514	
12064484	Waldsiedersdorf.....	1 557	190	128	–	20	62	170	
12064512	Wriezen.....	9 515	1 094	748	–	12	345	1 082	
12064538	Zechin.....	2 785	185	130	–	–	55	185	
12064539	Zeschdorf.....	4 044	253	154	–	–	99	253	
12065000	Oberhavel	180 818	19 463	12 503	–	422	6 960	19 041	
12065036	Birkenwerder.....	1 812	518	377	–	3	141	515	
12065084	Fürstenberg/Havel.....	21 385	1 200	655	–	11	545	1 189	
12065096	Glienicke/Nordbahn.....	461	369	299	–	–	71	369	
12065100	Gransee.....	12 168	870	500	–	54	370	816	
12065117	Großwoltersdorf.....	5 266	249	100	–	5	149	244	
12065136	Hennigsdorf.....	3 147	1 042	810	–	15	232	1 026	
12065144	Hohen Neuendorf.....	4 856	1 440	1 007	–	73	433	1 367	
12065165	Kremmen.....	20 955	1 406	661	–	9	744	1 396	
12065180	Leegebruch.....	645	252	201	–	3	51	249	
12065193	Liebenwalde.....	14 217	921	517	–	5	404	916	
12065198	Löwenberger Land.....	24 544	1 642	849	–	44	794	1 598	
12065225	Mühlenbecker Land.....	5 265	1 152	824	–	2	328	1 150	
12065251	Oberkrämer.....	10 367	1 403	939	–	21	464	1 382	
12065256	Oranienburg.....	16 366	3 621	2 709	–	104	912	3 517	
12065276	Schönermark.....	1 191	72	41	–	1	31	71	
12065301	Sonnenberg.....	5 056	235	101	–	3	134	232	
12065310	Stechlin.....	8 473	408	186	–	25	222	383	
12065332	Velten.....	2 336	917	698	–	6	219	911	
12065356	Zehdenick.....	22 306	1 746	1 030	–	37	716	1 709	
12066000	Oberspreewald-Lausitz	122 309	24 215	18 662	–	9 871	5 553	14 343	
12066008	Altdöbern.....	6 154	1 653	1 451	–	1 250	202	403	
12066041	Bronkow.....	3 854	268	78	–	3	190	265	
12066052	Calau.....	16 350	1 939	1 305	–	741	635	1 199	
12066064	Frauendorf.....	2 083	97	46	–	–	51	97	
12066104	Großkmehlen.....	1 388	147	88	–	2	59	145	
12066112	Großräschen.....	8 186	1 635	1 208	–	537	427	1 098	
12066116	Grünewald.....	1 345	67	29	–	–	38	67	
12066120	Guteborn.....	1 669	175	126	–	86	49	88	
12066124	Hermisdorf.....	3 303	153	63	–	0	90	153	

16 Fläche für Siedlung und Verkehr (zur Berechnung des Nachhaltigkeitsindikators "Anstieg der Siedlungs- und Verkehrsfläche") in Brandenburg am 31.12.2016 nach Nutzungsart und regionaler Gliederung (6.1)

Schlüssel- nummer	Kreisfreie Stadt Landkreis Gemeinde	Bodenfläche insgesamt	Darunter					Siedlungs- und Verkehrs- fläche ¹
			Siedlung und Verkehr	davon			Verkehr	
				Siedlung				
				zusammen	darunter			
					Bergbau- betrieb	Tagebau, Grube, Steinbruch		
		(10000)	(14000)	(15000)	(20000)			
Hektar								
12066132	Hohenbocka.....	1 560	324	264	–	191	60	133
12066168	Kroppen.....	1 525	119	51	–	–	67	119
12066176	Lauchhammer.....	8 890	3 318	2 983	–	1 719	335	1 599
12066188	Lindenau.....	1 117	118	72	–	–	46	118
12066196	Lübbenau/Spreewald.....	13 940	2 766	2 145	–	1 002	621	1 764
12066202	Luckaitztal.....	4 191	383	114	–	8	270	375
12066226	Neu-Seeland.....	3 800	638	244	–	173	393	465
12066228	Neupetershain.....	1 880	202	99	–	1	103	201
12066240	Ortrand.....	736	167	114	–	–	53	167
12066272	Ruhland.....	3 722	411	184	–	–	227	411
12066285	Schipkau.....	6 895	2 458	2 168	–	957	290	1 501
12066292	Schwarzbach.....	1 584	115	57	–	2	58	112
12066296	Schwarzheide.....	3 344	977	796	–	154	181	823
12066304	Senftenberg.....	12 756	4 761	4 175	–	2 975	586	1 786
12066316	Tettau.....	884	76	53	–	–	23	76
12066320	Vetschau/Spreewald.....	11 151	1 248	748	–	69	499	1 179
12067000	Oder-Spree	225 675	22 154	14 138	–	226	8 016	21 928
12067024	Bad Saarow.....	5 036	857	650	–	6	207	851
12067036	Beeskow.....	7 781	1 019	661	–	14	359	1 005
12067040	Berkenbrück.....	1 785	158	70	–	–	89	158
12067072	Briesen (Mark).....	11 166	670	330	–	3	339	666
12067076	Brieskow-Finkenheerd.....	1 361	288	217	–	5	71	283
12067112	Diensdorf-Radlow.....	935	78	51	–	0	27	78
12067120	Eisenhüttenstadt.....	6 347	2 528	2 075	–	40	453	2 489
12067124	Erkner.....	1 653	527	378	–	0	149	527
12067137	Friedland.....	17 423	897	439	–	5	458	892
12067144	Fürstenwalde/Spree.....	7 068	2 062	1 583	–	8	479	2 054
12067173	Gosen-Neu Zittau.....	1 526	292	234	–	–	58	292
12067180	Groß Lindow.....	1 539	213	141	–	4	72	208
12067201	Grünheide (Mark).....	12 690	1 240	836	–	12	403	1 227
12067205	Grunow-Dammendorf.....	4 513	190	66	–	–	124	190
12067237	Jacobsdorf.....	5 058	414	217	–	1	196	412
12067288	Langewahl.....	1 344	115	59	–	–	56	115
12067292	Lawitz.....	607	85	52	–	1	33	85
12067324	Mixdorf.....	1 322	104	54	–	–	51	104
12067336	Müllrose.....	6 924	553	302	–	1	251	552
12067338	Neiße münde.....	4 228	327	174	–	2	153	325
12067357	Neuzelle.....	13 592	867	421	–	14	446	853
12067397	Ragow-Merz.....	4 379	149	53	–	0	97	149
12067408	Rauen.....	2 159	210	131	–	3	79	207
12067413	Reichenwalde.....	2 632	223	152	–	20	71	203
12067426	Rietz-Neuendorf.....	18 477	1 056	554	–	18	503	1 038
12067438	Schlaubetal.....	5 256	313	183	–	1	130	312
12067440	Schöneiche bei Berlin.....	1 673	716	568	–	0	148	716
12067458	Siehdichum.....	7 362	501	148	–	8	352	493
12067469	Spreenhagen.....	13 702	884	456	–	26	427	858
12067473	Steinhöfel.....	16 047	1 000	558	–	16	442	983
12067481	Storkow (Mark).....	18 072	1 441	925	–	7	516	1 435
12067493	Tauche.....	12 162	857	514	–	5	343	852
12067508	Vogelsang.....	586	95	68	–	1	27	94
12067520	Wendisch Rietz.....	2 507	294	168	–	–	125	294
12067528	Wiesenu.....	2 974	255	140	–	1	115	255

16 Fläche für Siedlung und Verkehr (zur Berechnung des Nachhaltigkeitsindikators "Anstieg der Siedlungs- und Verkehrsfläche") in Brandenburg am 31.12.2016 nach Nutzungsart und regionaler Gliederung (6.1)

Schlüssel- nummer	Kreisfreie Stadt Landkreis Gemeinde	Bodenfläche insgesamt	Darunter					Siedlungs- und Verkehrs- fläche ¹	
			Siedlung und Verkehr	davon			Verkehr		
				Siedlung					
				zusammen	darunter				
					Bergbau- betrieb				Tagebau, Grube, Steinbruch
		(10000)	(14000)	(15000)	(20000)				
Hektar									
12067544	Woltersdorf.....	912	484	390	–	0	94	484	
12067552	Ziltendorf.....	2 878	191	118	–	1	73	190	
12068000	Ostprignitz-Ruppin	252 657	16 380	8 488	–	271	7 892	16 109	
12068052	Breddin.....	4 499	254	135	–	4	120	251	
12068072	Dabergotz.....	1 266	142	57	–	–	85	142	
12068109	Dreetz.....	6 475	331	158	–	1	172	330	
12068117	Fehrbellin.....	27 041	1 595	896	–	14	700	1 582	
12068181	Heiligengrabe.....	20 764	1 283	625	–	13	658	1 270	
12068188	Herzberg (Mark).....	1 872	134	64	–	3	71	131	
12068264	Kyritz.....	15 738	1 338	797	–	52	541	1 287	
12068280	Lindow (Mark).....	6 547	469	251	–	3	218	465	
12068306	Märkisch Linden.....	4 420	311	148	–	4	163	308	
12068320	Neuruppin.....	30 525	2 653	1 614	–	26	1 039	2 626	
12068324	Neustadt (Dosse).....	7 587	653	358	–	1	295	652	
12068353	Rheinsberg.....	32 822	1 652	869	–	56	783	1 596	
12068372	Rüthnick.....	1 770	89	38	–	0	50	88	
12068409	Sieversdorf-Hohenofen.....	2 002	137	70	–	–	67	137	
12068413	Storbeck-Frankendorf.....	4 269	120	38	–	0	82	119	
12068417	Stüdenitz-Schönermark.....	2 439	151	77	–	2	74	149	
12068425	Temnitzquell.....	6 575	343	123	–	15	219	327	
12068426	Temnitztal.....	5 248	241	120	–	0	121	241	
12068437	Vielitzsee.....	2 218	131	62	–	1	69	129	
12068452	Walsleben.....	3 192	231	94	–	13	136	218	
12068468	Wittstock/Dosse.....	42 024	2 804	1 175	–	51	1 630	2 754	
12068477	Wusterhausen/Dosse.....	19 633	1 093	599	–	8	493	1 085	
12068501	Zernitz-Lohm.....	3 731	225	118	–	5	107	221	
12069000	Potsdam-Mittelmark	259 202	23 667	13 263	–	449	10 404	23 218	
12069017	Beelitz.....	18 129	1 548	796	–	8	751	1 539	
12069018	Beetzsee.....	2 127	268	195	–	2	73	265	
12069019	Beetzseeheide.....	3 761	237	126	–	5	111	232	
12069020	Bad Belzig.....	23 606	1 591	835	–	1	756	1 590	
12069028	Bensdorf.....	3 434	227	100	–	2	126	225	
12069052	Borkheide.....	676	237	174	–	–	62	237	
12069056	Borkwalde.....	489	114	74	–	–	40	114	
12069076	Brück.....	8 619	604	327	–	0	277	604	
12069089	Buckautal.....	3 932	204	85	–	7	118	197	
12069216	Golzow.....	4 024	282	116	–	2	165	280	
12069224	Görzke.....	7 559	290	128	–	6	162	285	
12069232	Gräben.....	4 062	173	58	–	–	115	173	
12069249	Groß Kreutz (Havel).....	9 942	1 105	790	–	8	315	1 096	
12069270	Havelsee.....	8 197	615	264	–	37	350	578	
12069304	Kleinmachnow.....	1 191	767	587	–	0	180	766	
12069306	Kloster Lehnin.....	20 097	1 721	926	–	78	795	1 643	
12069345	Linthe.....	2 979	329	189	–	28	140	301	
12069397	Michendorf.....	6 870	1 189	750	–	29	440	1 160	
12069402	Mühlenfließ.....	5 871	352	127	–	4	225	347	
12069448	Niemegk.....	4 512	413	216	–	27	197	386	
12069454	Nuthetal.....	4 803	747	329	–	3	418	743	
12069460	Päwesin.....	2 366	165	86	–	1	79	164	
12069470	Planebruch.....	6 539	264	94	–	0	170	264	
12069474	Planetal.....	4 276	288	154	–	43	134	245	

16 Fläche für Siedlung und Verkehr (zur Berechnung des Nachhaltigkeitsindikators "Anstieg der Siedlungs- und Verkehrsfläche") in Brandenburg am 31.12.2016 nach Nutzungsart und regionaler Gliederung (6.1)

Schlüssel- nummer	Kreisfreie Stadt Landkreis Gemeinde	Bodenfläche insgesamt	Darunter					Siedlungs- und Verkehrs- fläche ¹	
			Siedlung und Verkehr	davon			Verkehr		
				Siedlung					
				zusammen	darunter				
					Bergbau- betrieb				Tagebau, Grube, Steinbruch
		(10000)	(14000)	(15000)	(20000)				
Hektar									
12069485	Rabenstein/Fläming.....	7 918	388	114	–	–	273	388	
12069537	Rosenau.....	4 975	253	98	–	1	155	252	
12069541	Roskow.....	3 926	249	135	–	1	114	248	
12069590	Schwielowsee.....	5 827	927	607	–	–	320	927	
12069596	Seddiner See.....	2 398	425	232	–	–	193	425	
12069604	Stahnsdorf.....	4 947	1 255	894	–	6	361	1 249	
12069616	Teltow.....	2 160	970	736	–	3	233	967	
12069632	Treuenbrietzen.....	21 243	1 269	583	–	34	686	1 235	
12069648	Wenzlow.....	2 054	138	46	–	3	92	135	
12069656	Werder (Havel).....	11 705	1 773	1 237	–	12	536	1 761	
12069665	Wiesenburg/Mark.....	22 020	1 266	581	–	84	686	1 182	
12069680	Wollin.....	2 800	189	81	–	5	108	184	
12069688	Wusterwitz.....	2 377	292	172	–	0	119	291	
12069696	Ziesar.....	6 795	544	218	–	7	326	537	
12070000	Prignitz	213 855	15 093	8 065	–	257	7 028	14 836	
12070008	Bad Wilsnack.....	7 962	523	233	–	–	289	523	
12070028	Berge.....	2 662	176	99	–	–	77	176	
12070052	Breese.....	2 376	209	97	–	–	112	209	
12070060	Cumlosen.....	2 218	147	74	–	0	73	147	
12070096	Gerdshagen.....	2 300	227	136	–	–	91	227	
12070125	Groß Pankow (Prignitz).....	25 076	1 414	662	–	21	752	1 393	
12070145	Gülitze-Reetz.....	2 433	158	79	–	4	79	154	
12070149	Gumtow.....	21 315	1 122	556	–	21	566	1 101	
12070153	Halenbeck-Rohlsdorf.....	3 967	226	110	–	4	116	221	
12070173	Karstädt.....	25 355	1 666	881	–	82	785	1 584	
12070222	Kümmernitztal.....	2 038	132	68	–	2	64	131	
12070236	Lanz.....	6 035	281	102	–	4	179	277	
12070241	Legde/Quitzeöbel.....	4 174	216	88	–	–	128	216	
12070244	Lenzen (Elbe).....	9 619	517	223	–	7	295	511	
12070246	Lenzerwische.....	4 208	191	116	–	5	75	186	
12070266	Marienfließ.....	7 770	422	206	–	2	216	420	
12070280	Meyenburg.....	5 074	357	202	–	6	155	351	
12070296	Perleberg.....	13 869	1 762	1 140	–	15	622	1 748	
12070300	Pirow.....	3 781	161	74	–	1	87	160	
12070302	Platteneburg.....	20 202	1 126	516	–	26	610	1 101	
12070316	Pritzwalk.....	16 747	1 752	1 070	–	34	683	1 718	
12070325	Putlitz.....	11 968	705	329	–	22	376	684	
12070348	Rühstädt.....	2 899	138	73	–	–	65	138	
12070393	Triglitz.....	3 182	187	91	–	1	97	186	
12070416	Weisen.....	1 563	177	83	–	–	94	177	
12070424	Wittenberge.....	5 063	1 100	757	–	–	343	1 100	
12071000	Spree-Neiße	165 697	26 881	20 187	–	10 687	6 693	16 194	
12071028	Briesen.....	913	90	51	–	–	39	90	
12071032	Burg (Spreewald).....	3 526	502	367	–	5	135	498	
12071041	Dissen-Striesow.....	1 998	158	65	–	1	93	156	
12071044	Döbern.....	1 579	326	253	–	–	73	326	
12071052	Drachhausen.....	3 840	163	81	–	4	82	159	
12071057	Drebkau.....	14 391	2 653	2 123	–	1 553	530	1 100	
12071060	Drehnow.....	1 097	77	47	–	–	30	77	
12071074	Felixsee.....	3 552	283	169	–	8	115	276	
12071076	Forst (Lausitz).....	11 070	3 810	3 283	–	2 308	526	1 501	

16 Fläche für Siedlung und Verkehr (zur Berechnung des Nachhaltigkeitsindikators "Anstieg der Siedlungs- und Verkehrsfläche") in Brandenburg am 31.12.2016 nach Nutzungsart und regionaler Gliederung (6.1)

Schlüssel- nummer	Kreisfreie Stadt Landkreis Gemeinde	Bodenfläche insgesamt	Darunter					Siedlungs- und Verkehrs- fläche ¹	
			Siedlung und Verkehr	davon			Verkehr		
				Siedlung					
				zusammen	darunter				
					Bergbau- betrieb				Tagebau, Grube, Steinbruch
		(10000)	(14000)	(15000)	(20000)				
Hektar									
12071153	Groß Schacksdorf-Simmersdorf....	2 517	200	81	–	6	120	194	
12071160	Guben.....	4 399	1 246	888	–	86	358	1 160	
12071164	Guhrow.....	668	77	44	–	8	33	69	
12071176	Heinersbrück.....	2 398	1 496	1 419	–	1 342	77	154	
12071189	Jämlitz-Klein Döben.....	2 872	122	50	–	–	72	122	
12071193	Jänschwalde.....	8 237	2 072	1 713	–	1 544	359	528	
12071244	Kolkwitz.....	10 467	1 287	709	–	10	578	1 277	
12071294	Neiße-Malxetal.....	8 257	744	529	–	7	215	738	
12071301	Neuhausen/Spree.....	13 422	1 735	1 049	–	210	686	1 525	
12071304	Peitz.....	1 349	341	237	–	0	104	341	
12071337	Schenkendöbern.....	21 503	1 041	462	–	35	579	1 006	
12071341	Schmogrow-Fehrow.....	3 041	165	80	–	10	85	155	
12071372	Spremberg.....	20 232	4 845	3 891	–	2 185	954	2 660	
12071384	Tauer.....	4 222	165	79	–	5	86	160	
12071386	Teichland.....	3 517	565	383	–	18	182	547	
12071392	Tschernitz.....	1 326	171	117	–	0	54	171	
12071401	Turnow-Preilack.....	3 802	289	171	–	0	118	288	
12071408	Welzow.....	3 957	904	729	–	460	174	444	
12071412	Werben.....	2 501	193	115	–	1	78	193	
12071414	Wiesengrund.....	5 044	1 162	1 005	–	881	157	281	
12072000	Teltow-Fläming	210 423	21 189	13 672	–	333	7 516	20 856	
12072002	Am Mellensee.....	10 468	1 164	853	–	23	311	1 141	
12072014	Baruth/Mark.....	23 384	1 539	912	–	16	628	1 523	
12072017	Blankenfelde-Mahlow.....	5 517	1 898	1 438	–	36	459	1 861	
12072053	Dahme/Mark.....	16 259	900	450	–	16	450	884	
12072055	Dahmetal.....	4 156	194	85	–	2	109	192	
12072120	Großbeeren.....	5 189	1 050	621	–	1	429	1 049	
12072157	Ihlow.....	4 769	213	101	–	7	112	206	
12072169	Jüterbog.....	17 648	1 538	1 008	–	18	530	1 520	
12072232	Luckenwalde.....	4 661	1 201	885	–	43	316	1 158	
12072240	Ludwigsfelde.....	10 998	1 941	1 293	–	17	648	1 924	
12072297	Niedergörsdorf.....	20 576	1 471	803	–	25	667	1 446	
12072298	Niederer Fläming.....	18 611	939	438	–	18	501	921	
12072312	Nuthe-Urstromtal.....	34 132	1 642	693	–	30	949	1 611	
12072340	Rangsdorf.....	3 379	829	653	–	1	176	828	
12072426	Trebbin.....	12 637	1 354	741	–	13	613	1 342	
12072477	Zossen.....	18 040	3 316	2 701	–	67	615	3 249	
12073000	Uckermark	307 689	20 564	12 450	–	423	8 113	20 141	
12073008	Angermünde.....	32 420	2 143	1 190	–	57	953	2 085	
12073032	Berkholz-Meyenburg.....	1 176	141	106	–	16	35	125	
12073069	Boitzenburger Land.....	21 737	1 139	607	–	6	532	1 133	
12073085	Brüssow.....	10 183	536	292	–	17	244	518	
12073093	Carmzow-Wallmow.....	3 207	133	74	–	0	60	133	
12073097	Casekow.....	9 426	512	297	–	10	215	502	
12073157	Flieth-Stegelitz.....	4 695	209	99	–	0	110	208	
12073189	Gartz (Oder).....	6 189	384	211	–	6	173	378	
12073201	Gerswalde.....	9 706	446	272	–	35	174	410	
12073216	Göritz.....	2 556	153	97	–	1	56	152	
12073225	Gramzow.....	6 620	397	222	–	2	174	395	
12073261	Grünow.....	3 491	240	121	–	–	119	240	
12073309	Hohenselchow-Groß Pinnow.....	4 150	273	133	–	4	140	269	

16 Fläche für Siedlung und Verkehr (zur Berechnung des Nachhaltigkeitsindikators "Anstieg der Siedlungs- und Verkehrsfläche") in Brandenburg am 31.12.2016 nach Nutzungsart und regionaler Gliederung (6.1)

Schlüssel- nummer	Kreisfreie Stadt Landkreis Gemeinde	Bodenfläche insgesamt	Darunter					Siedlungs- und Verkehrs- fläche ¹	
			Siedlung und Verkehr	davon			Verkehr		
				Siedlung					
				zusammen	darunter				
					Bergbau- betrieb				Tagebau, Grube, Steinbruch
			(10000)	(14000)	(15000)	(20000)			
Hektar									
12073384	Lychen.....	11 199	566	326	–	3	240	563	
12073386	Mark Landin.....	4 541	253	133	–	1	120	252	
12073393	Mescherin.....	3 103	213	128	–	7	85	206	
12073396	Milmersdorf.....	6 357	411	257	–	32	154	379	
12073404	Mittenwalde.....	2 308	116	71	–	–	45	116	
12073429	Nordwestuckermark.....	25 432	1 212	685	–	49	527	1 163	
12073430	Oberuckersee.....	8 496	500	241	–	6	259	495	
12073440	Pinnow.....	1 294	299	236	–	–	63	299	
12073452	Prenzlau.....	14 296	1 624	1 133	–	11	491	1 613	
12073458	Randowtal.....	6 418	315	165	–	3	150	312	
12073490	Schenkenberg.....	3 016	176	95	–	2	81	174	
12073505	Schöneberg.....	4 662	201	111	–	4	90	197	
12073520	Schönfeld.....	2 926	212	105	–	3	107	209	
12073532	Schwedt/Oder.....	20 556	3 183	2 327	–	72	856	3 112	
12073565	Tantow.....	3 547	205	97	–	2	109	203	
12073569	Temmen-Ringenwalde.....	6 332	266	146	–	50	120	216	
12073572	Templin.....	37 949	2 436	1 559	–	8	876	2 428	
12073578	Uckerfelde.....	4 627	283	133	–	2	150	282	
12073579	Uckerland.....	16 715	871	506	–	7	365	865	
12073603	Passow.....	5 138	336	175	–	5	161	331	
12073645	Zichow.....	3 222	179	101	–	1	78	178	
12000000	Land Brandenburg	2 965 438	313 249	202 939	–	32 194	110 310	281 054	

¹ Siedlung und Verkehr abzüglich 14000 und 15000

17 Anteile der Fläche für Siedlung und Verkehr (zur Berechnung des Nachhaltigkeitsindikators "Anstieg der Siedlungs- und Verkehrsfläche") in Brandenburg am 31.12.2016 nach Nutzungsart und regionaler Gliederung (6.2)

Schlüssel- nummer	Kreisfreie Stadt Landkreis Gemeinde	Bodenfläche insgesamt	Darunter					Siedlungs- und Verkehrs- fläche ¹	
			Siedlung und Verkehr	davon			Verkehr		
				Siedlung					
				zusammen	darunter				
					Bergbau- betrieb				Tagebau, Grube, Steinbruch
		(10000)	(14000)	(15000)	(20000)				
		Hektar	Prozent						
12051000	Brandenburg an der Havel.....	22 972	22,3	16,3	–	0,2	6,0	22,2	
12052000	Cottbus.....	16 562	39,5	31,7	–	9,3	7,9	30,2	
12053000	Frankfurt (Oder).....	14 785	24,2	17,0	–	0,3	7,2	23,9	
12054000	Potsdam.....	18 826	30,6	23,1	–	0,2	7,5	30,4	
12060000	Barnim.....	147 967	11,2	7,3	–	0,2	3,9	11,0	
12060005	Ahrensfelde.....	5 794	22,1	16,6	–	0,2	5,5	21,9	
12060012	Althüttendorf.....	1 879	8,7	3,6	–	0,9	5,1	7,8	
12060020	Bernau bei Berlin.....	10 417	19,6	14,0	–	0,1	5,6	19,6	
12060024	Biesenthal.....	6 092	9,6	6,1	–	0,1	3,5	9,5	
12060034	Breydin.....	3 527	4,3	2,1	–	0,0	2,2	4,3	
12060036	Britz.....	1 550	14,9	9,4	–	–	5,5	14,9	
12060045	Chorin.....	12 206	5,1	2,4	–	0,0	2,7	5,1	
12060052	Eberswalde.....	9 364	23,9	17,8	–	0,1	6,1	23,8	
12060068	Friedrichswalde.....	4 507	4,2	1,6	–	0,0	2,7	4,2	
12060092	Hohenfinow.....	2 184	5,4	2,3	–	0,1	3,1	5,3	
12060100	Joachimsthal.....	12 173	4,7	2,4	–	0,0	2,3	4,7	
12060128	Liepe.....	1 085	7,8	4,8	–	0,1	3,0	7,7	
12060149	Lunow-Stolzenhagen.....	3 391	8,5	5,7	–	2,5	2,8	6,0	
12060154	Marienwerder.....	4 032	8,8	5,2	–	0,5	3,6	8,3	
12060161	Melchow.....	1 662	6,0	3,4	–	–	2,6	6,0	
12060172	Niederfinow.....	1 329	8,6	4,0	–	0,1	4,6	8,5	
12060176	Oderberg.....	3 612	6,8	3,8	–	0,1	3,0	6,7	
12060181	Panketal.....	2 585	41,8	31,1	–	0,2	10,7	41,6	
12060185	Parsteinsee.....	1 706	5,3	3,1	–	0,1	2,2	5,2	
12060192	Rüdnitz.....	1 392	12,4	8,1	–	–	4,3	12,4	
12060198	Schorfheide.....	23 820	8,6	5,2	–	0,0	3,4	8,6	
12060250	Sydower Fließ.....	3 239	5,3	3,1	–	0,4	2,2	5,0	
12060269	Wandlitz.....	16 284	12,8	8,4	–	0,1	4,3	12,7	
12060280	Werneuchen.....	11 701	11,7	7,0	–	0,2	4,8	11,5	
12060296	Ziethen.....	2 436	5,2	2,6	–	0,4	2,6	4,8	
12061000	Dahme-Spreewald	227 449	10,7	6,4	–	1,2	4,3	9,5	
12061005	Alt Zauche-Wußwerk.....	3 331	4,3	2,2	–	0,1	2,1	4,2	
12061017	Bersteland.....	2 953	7,8	3,7	–	0,1	4,1	7,6	
12061020	Bestensee.....	3 804	18,7	14,1	–	0,7	4,6	18,0	
12061061	Byhleguhre-Byhlen.....	3 581	5,9	2,3	–	0,1	3,6	5,7	
12061097	Drahnsdorf.....	2 694	6,5	3,1	–	0,4	3,5	6,2	
12061112	Eichwalde.....	279	95,3	74,3	–	–	21,0	95,3	
12061164	Golßen.....	6 368	8,4	4,7	–	0,2	3,7	8,1	
12061192	Groß Köris.....	6 902	7,6	4,6	–	0,0	3,0	7,6	
12061216	Halbe.....	7 801	7,2	4,0	–	0,1	3,2	7,1	
12061217	Heidesee.....	13 567	9,2	6,2	–	0,0	3,0	9,2	
12061219	Heideblick.....	16 657	6,9	3,6	–	0,9	3,2	6,0	
12061224	Jamlitz.....	4 344	5,0	1,4	–	0,1	3,5	4,8	
12061244	Kasel-Golzig.....	3 435	6,3	3,1	–	0,8	3,2	5,5	
12061260	Königs Wusterhausen.....	9 604	26,7	20,1	–	0,8	6,6	25,9	
12061265	Krausnick-Groß Wasserburg.....	5 479	4,2	1,8	–	0,0	2,3	4,2	
12061308	Lieberose.....	7 303	4,8	1,9	–	0,1	2,9	4,7	
12061316	Lübben (Spreewald).....	12 085	10,1	6,2	–	0,0	3,9	10,1	
12061320	Luckau.....	20 743	18,1	14,9	–	10,9	3,2	7,2	
12061328	Märkisch Buchholz.....	2 486	6,3	3,6	–	0,0	2,7	6,3	

17 Anteile der Fläche für Siedlung und Verkehr (zur Berechnung des Nachhaltigkeitsindikators "Anstieg der Siedlungs- und Verkehrsfläche") in Brandenburg am 31.12.2016 nach Nutzungsart und regionaler Gliederung (6.2)

Schlüssel- nummer	Kreisfreie Stadt Landkreis Gemeinde	Bodenfläche insgesamt	Darunter					Siedlungs- und Verkehrs- fläche ¹	
			Siedlung und Verkehr	davon					Verkehr
				Siedlung					
				zusammen	darunter				
					Bergbau- betrieb	Tagebau, Grube, Steinbruch			
		(10000)	(14000)	(15000)	(20000)				
		Hektar	Prozent						
12061329	Märkische Heide.....	21 155	6,0	3,0	–	0,3	3,0	5,7	
12061332	Mittenwalde.....	9 912	14,2	9,1	–	0,1	5,1	14,1	
12061344	Münchehofe.....	6 232	3,6	1,1	–	0,0	2,5	3,6	
12061352	Neu Zauche.....	3 903	6,1	3,2	–	0,3	2,9	5,8	
12061405	Rietzneuendorf-Staakow.....	2 810	7,1	2,6	–	0,1	4,5	6,9	
12061428	Schleipzig.....	3 066	4,5	2,2	–	–	2,4	4,5	
12061433	Schönefeld.....	8 162	33,3	8,8	–	0,1	24,5	33,2	
12061435	Schönwald.....	4 493	6,8	2,5	–	0,0	4,3	6,8	
12061444	Schulzendorf.....	910	51,7	41,8	–	0,1	9,9	51,6	
12061448	Schwerin.....	672	17,6	11,9	–	–	5,7	17,6	
12061450	Schwiebichsee.....	13 140	4,8	2,4	–	0,1	2,4	4,8	
12061470	Spreewaldheide.....	3 616	4,3	1,9	–	0,5	2,4	3,8	
12061471	Steinreich.....	4 196	4,2	1,4	–	0,0	2,8	4,2	
12061476	Straupitz.....	2 171	7,7	3,9	–	0,1	3,7	7,5	
12061492	Teupitz.....	4 815	8,1	5,5	–	0,6	2,6	7,4	
12061510	Unterspreewald.....	2 601	6,8	3,6	–	0,0	3,2	6,8	
12061540	Wildau.....	910	55,4	41,3	–	0,1	14,1	55,3	
12061572	Zeuthen.....	1 268	44,4	35,3	–	–	9,2	44,4	
12062000	Elbe-Elster	189 957	10,0	6,4	–	2,0	3,6	8,1	
12062024	Bad Liebenwerda.....	13 888	9,4	5,8	–	0,9	3,7	8,5	
12062088	Crinitz.....	2 195	10,9	6,7	–	2,6	4,2	8,3	
12062092	Doberlug-Kirchhain.....	15 036	8,7	5,3	–	0,8	3,4	7,9	
12062124	Elsterwerda.....	4 058	19,6	14,0	–	1,7	5,6	17,9	
12062128	Falkenberg/Elster.....	8 216	10,9	6,1	–	0,1	4,8	10,7	
12062134	Fichtwald.....	3 176	5,8	3,0	–	0,3	2,9	5,6	
12062140	Finstertal.....	7 721	31,0	26,6	–	16,7	4,4	14,3	
12062177	Görden-Staupitz.....	2 851	5,2	2,5	–	0,1	2,8	5,2	
12062196	Gröden.....	2 214	10,0	6,1	–	0,3	4,0	9,7	
12062208	Großthiemig.....	2 010	8,9	5,3	–	1,7	3,6	7,2	
12062219	Heideland.....	3 174	4,0	1,5	–	0,1	2,5	3,9	
12062224	Herzberg (Elster).....	14 900	8,2	4,8	–	0,0	3,5	8,2	
12062232	Hirschfeld.....	2 046	8,2	4,7	–	0,2	3,6	8,0	
12062237	Hohenbucko.....	4 304	4,1	1,8	–	0,0	2,4	4,1	
12062240	Hohenleipisch.....	3 505	8,5	5,2	–	1,2	3,3	7,3	
12062282	Kremitzau.....	2 359	7,3	4,0	–	0,2	3,3	7,1	
12062289	Lebusa.....	3 379	5,2	2,6	–	0,1	2,6	5,1	
12062293	Lichterfeld-Schacksdorf.....	4 098	32,7	30,0	–	25,0	2,7	7,7	
12062333	Massen-Niederlausitz.....	7 608	7,7	4,0	–	0,4	3,7	7,3	
12062336	Merzdorf.....	1 278	6,6	3,8	–	0,0	2,8	6,6	
12062341	Mühlberg/Elbe.....	8 920	12,7	9,6	–	3,5	3,1	9,2	
12062372	Plessa.....	5 274	9,0	5,5	–	0,8	3,4	8,2	
12062410	Röderland.....	4 620	13,6	10,1	–	3,8	3,5	9,7	
12062417	Rückersdorf.....	2 471	9,8	6,5	–	1,2	3,3	8,6	
12062425	Sallgast.....	4 223	12,8	9,5	–	4,9	3,3	7,9	
12062440	Schilda.....	869	6,7	4,3	–	0,2	2,4	6,5	
12062445	Schlieben.....	7 865	5,7	2,9	–	0,1	2,8	5,6	
12062453	Schönborn.....	3 883	7,4	4,7	–	1,0	2,8	6,4	
12062461	Schönewalde.....	15 618	7,6	2,7	–	0,1	4,9	7,4	
12062464	Schraden.....	1 649	6,7	2,7	–	–	4,1	6,7	
12062469	Sonnenwalde.....	11 929	6,5	3,2	–	0,2	3,4	6,3	
12062492	Tröbitz.....	1 059	12,3	8,1	–	0,3	4,2	11,9	

17 Anteile der Fläche für Siedlung und Verkehr (zur Berechnung des Nachhaltigkeitsindikators "Anstieg der Siedlungs- und Verkehrsfläche") in Brandenburg am 31.12.2016 nach Nutzungsart und regionaler Gliederung (6.2)

Schlüssel- nummer	Kreisfreie Stadt Landkreis Gemeinde	Bodenfläche insgesamt	Darunter					Siedlungs- und Verkehrs- fläche ¹	
			Siedlung und Verkehr	davon			Verkehr		
				Siedlung					
				zusammen	darunter				
					Bergbau- betrieb				Tagebau, Grube, Steinbruch
		(10000)	(14000)	(15000)	(20000)				
		Hektar	Prozent						
12062500	Uebigau-Wahrenbrück.....	13 561	7,6	3,9	–	0,3	3,6	7,2	
12063000	Havelland	172 730	10,4	6,4	–	0,1	4,0	10,3	
12063036	Brieselang.....	4 434	22,8	15,3	–	0,0	7,5	22,8	
12063056	Dallgow-Döberitz.....	6 653	11,9	7,6	–	0,1	4,2	11,8	
12063080	Falkensee.....	4 327	47,3	37,4	–	0,0	9,9	47,3	
12063088	Friesack.....	8 401	6,2	3,2	–	0,0	3,1	6,2	
12063094	Gollenberg.....	3 051	6,9	2,1	–	0,0	4,8	6,8	
12063112	Großderschau.....	2 015	5,8	2,9	–	0,0	2,8	5,8	
12063134	Havelaue.....	7 481	4,1	2,1	–	0,1	2,0	4,0	
12063142	Wiesenaue.....	4 694	5,5	2,4	–	0,5	3,1	5,0	
12063148	Ketzin/Havel.....	9 363	12,0	9,2	–	0,3	2,8	11,7	
12063161	Kleßen-Görne.....	4 219	3,6	1,4	–	0,0	2,2	3,6	
12063165	Kotzen.....	4 287	5,4	2,5	–	0,1	2,9	5,3	
12063186	Märkisch Luch.....	7 153	5,8	2,4	–	0,3	3,4	5,5	
12063189	Milower Land.....	16 132	6,6	3,2	–	0,2	3,4	6,5	
12063202	Mühlenberge.....	3 962	5,2	2,3	–	0,1	2,9	5,2	
12063208	Nauen.....	26 814	9,6	5,6	–	0,1	4,0	9,5	
12063212	Nennhausen.....	8 969	5,9	2,8	–	0,0	3,1	5,8	
12063228	Paulinenaue.....	3 160	8,3	4,4	–	0,0	4,0	8,3	
12063240	Pessin.....	2 040	5,5	3,0	–	0,1	2,5	5,4	
12063244	Premnitz.....	4 627	18,1	13,9	–	0,0	4,3	18,1	
12063252	Rathenow.....	11 310	15,5	10,7	–	0,0	4,8	15,4	
12063256	Retzow.....	1 484	5,6	3,3	–	–	2,3	5,6	
12063260	Rhinow.....	3 166	8,2	5,0	–	–	3,3	8,2	
12063273	Schönwalde-Glien.....	9 735	11,8	7,4	–	0,0	4,4	11,8	
12063274	Seeblick.....	4 841	5,2	2,4	–	0,1	2,8	5,0	
12063293	Stechow-Ferchesar.....	5 122	6,6	3,2	–	0,1	3,4	6,4	
12063357	Wustermark.....	5 289	25,0	15,1	–	0,3	9,9	24,7	
12064000	Märkisch-Oderland	215 865	11,5	7,9	–	0,3	3,6	11,2	
12064009	Alt Tucheband.....	3 051	8,0	5,2	–	–	2,8	8,0	
12064029	Altlandsberg.....	10 660	11,6	8,4	–	0,0	3,2	11,6	
12064044	Bad Freienwalde (Oder).....	13 111	12,5	8,8	–	1,0	3,7	11,5	
12064053	Beiersdorf-Freudenberg.....	2 535	5,4	3,3	–	–	2,1	5,4	
12064057	Bleyen-Genschmar.....	2 968	5,2	3,6	–	–	1,5	5,2	
12064061	Bliesdorf.....	3 497	8,4	5,3	–	–	3,1	8,4	
12064084	Buckow (Märkische Schweiz).....	1 442	15,0	10,7	–	–	4,3	15,0	
12064125	Falkenberg.....	5 960	7,1	4,5	–	–	2,6	7,1	
12064128	Falkenhagen (Mark).....	2 723	9,0	6,2	–	0,0	2,9	9,0	
12064130	Fichtenhöhe.....	2 291	5,4	3,1	–	–	2,3	5,4	
12064136	Fredersdorf-Vogelsdorf.....	1 642	58,8	45,6	–	–	13,2	58,8	
12064153	Garzau-Garzin.....	2 610	7,1	3,7	–	–	3,4	7,1	
12064172	Golzow.....	1 743	9,7	6,4	–	0,0	3,3	9,7	
12064190	Gusow-Platkow.....	3 804	9,0	6,1	–	0,7	2,8	8,2	
12064205	Heckelberg-Brunow.....	3 577	5,0	3,3	–	–	1,8	5,0	
12064222	Höhenland.....	5 394	5,1	2,9	–	0,1	2,2	5,0	
12064227	Hoppegarten.....	3 198	41,0	32,9	–	0,6	8,1	40,4	
12064266	Küstriner Vorland.....	4 653	11,5	7,8	–	–	3,7	11,5	
12064268	Lebus.....	5 429	9,7	6,1	–	0,0	3,6	9,7	
12064274	Letschin.....	14 221	7,4	5,2	–	0,0	2,2	7,4	
12064288	Lietzen.....	2 926	5,4	2,9	–	–	2,5	5,4	

17 Anteile der Fläche für Siedlung und Verkehr (zur Berechnung des Nachhaltigkeitsindikators "Anstieg der Siedlungs- und Verkehrsfläche") in Brandenburg am 31.12.2016 nach Nutzungsart und regionaler Gliederung (6.2)

Schlüssel- nummer	Kreisfreie Stadt Landkreis Gemeinde	Bodenfläche insgesamt	Darunter					Siedlungs- und Verkehrs- fläche ¹
			Siedlung und Verkehr	davon			Verkehr	
				Siedlung				
				zusammen	darunter			
					Bergbau- betrieb	Tagebau, Grube, Steinbruch		
		(10000)	(14000)	(15000)	(20000)			
		Hektar	Prozent					
12064290	Lindendorf.....	4 013	6,9	4,3	–	–	2,6	6,9
12064303	Märkische Höhe.....	3 426	5,0	3,0	–	–	2,0	5,0
12064317	Müncheberg.....	15 229	9,6	6,0	–	0,4	3,6	9,2
12064336	Neuenhagen bei Berlin.....	1 961	58,2	45,6	–	–	12,7	58,2
12064340	Neuhardenberg.....	7 813	11,0	4,5	–	0,0	6,6	11,0
12064349	Neulewin.....	4 100	6,3	4,4	–	0,0	1,9	6,3
12064365	Neutrebbin.....	3 676	8,9	6,1	–	–	2,8	8,9
12064370	Oberbarnim.....	5 272	6,8	3,9	–	–	2,9	6,8
12064371	Oderaue.....	6 591	7,0	4,6	–	0,0	2,4	7,0
12064380	Petershagen/Eggersdorf.....	1 763	55,0	45,0	–	–	10,0	55,0
12064388	Podelzig.....	2 526	7,7	4,4	–	0,2	3,3	7,6
12064393	Prötzel.....	8 610	4,8	2,5	–	–	2,3	4,8
12064408	Rehfelde.....	4 651	13,7	9,7	–	0,5	3,9	13,2
12064417	Reichenow-Möglin.....	2 282	6,8	4,2	–	0,0	2,6	6,8
12064420	Reitwein.....	2 402	5,4	2,7	–	–	2,8	5,4
12064428	Rüdersdorf bei Berlin.....	7 039	27,1	21,7	–	4,3	5,3	22,8
12064448	Seelow.....	4 273	15,3	10,4	–	–	4,9	15,3
12064472	Strausberg.....	6 795	24,5	17,6	–	0,2	6,8	24,3
12064480	Treplin.....	1 135	7,5	4,2	–	–	3,3	7,5
12064482	Vierlinden.....	6 974	7,4	3,9	–	–	3,5	7,4
12064484	Waldsiedersdorf.....	1 557	12,2	8,2	–	1,3	4,0	10,9
12064512	Wriezen.....	9 515	11,5	7,9	–	0,1	3,6	11,4
12064538	Zechin.....	2 785	6,7	4,7	–	–	2,0	6,7
12064539	Zeschdorf.....	4 044	6,3	3,8	–	–	2,4	6,3
12065000	Oberhavel	180 818	10,8	6,9	–	0,2	3,8	10,5
12065036	Birkenwerder.....	1 812	28,6	20,8	–	0,2	7,8	28,4
12065084	Fürstenberg/Havel.....	21 385	5,6	3,1	–	0,0	2,5	5,6
12065096	Glienicke/Nordbahn.....	461	80,1	64,8	–	–	15,3	80,1
12065100	Gransee.....	12 168	7,2	4,1	–	0,4	3,0	6,7
12065117	Großwoltersdorf.....	5 266	4,7	1,9	–	0,1	2,8	4,6
12065136	Hennigsdorf.....	3 147	33,1	25,7	–	0,5	7,4	32,6
12065144	Hohen Neuendorf.....	4 856	29,7	20,7	–	1,5	8,9	28,2
12065165	Kremmen.....	20 955	6,7	3,2	–	0,0	3,6	6,7
12065180	Leegebruch.....	645	39,0	31,1	–	0,5	7,9	38,6
12065193	Liebenwalde.....	14 217	6,5	3,6	–	0,0	2,8	6,4
12065198	Löwenberger Land.....	24 544	6,7	3,5	–	0,2	3,2	6,5
12065225	Mühlenbecker Land.....	5 265	21,9	15,7	–	0,0	6,2	21,8
12065251	Oberkrämer.....	10 367	13,5	9,1	–	0,2	4,5	13,3
12065256	Oranienburg.....	16 366	22,1	16,5	–	0,6	5,6	21,5
12065276	Schönermark.....	1 191	6,1	3,4	–	0,1	2,6	6,0
12065301	Sonnenberg.....	5 056	4,6	2,0	–	0,1	2,7	4,6
12065310	Stechlin.....	8 473	4,8	2,2	–	0,3	2,6	4,5
12065332	Velten.....	2 336	39,2	29,9	–	0,2	9,4	39,0
12065356	Zehdenick.....	22 306	7,8	4,6	–	0,2	3,2	7,7
12066000	Oberspreewald-Lausitz	122 309	19,8	15,3	–	8,1	4,5	11,7
12066008	Altdöbern.....	6 154	26,9	23,6	–	20,3	3,3	6,5
12066041	Bronkow.....	3 854	7,0	2,0	–	0,1	4,9	6,9
12066052	Calau.....	16 350	11,9	8,0	–	4,5	3,9	7,3
12066064	Frauendorf.....	2 083	4,7	2,2	–	–	2,4	4,7
12066104	Großkmehlen.....	1 388	10,6	6,4	–	0,2	4,2	10,4

17 Anteile der Fläche für Siedlung und Verkehr (zur Berechnung des Nachhaltigkeitsindikators "Anstieg der Siedlungs- und Verkehrsfläche") in Brandenburg am 31.12.2016 nach Nutzungsart und regionaler Gliederung (6.2)

Schlüssel- nummer	Kreisfreie Stadt Landkreis Gemeinde	Bodenfläche insgesamt	Darunter					Siedlungs- und Verkehrs- fläche ¹
			Siedlung und Verkehr	davon			Verkehr	
				Siedlung				
				zusammen	darunter			
					Bergbau- betrieb	Tagebau, Grube, Steinbruch		
		(10000)	(14000)	(15000)	(20000)			
		Hektar	Prozent					
12066112	Großräschen.....	8 186	20,0	14,8	–	6,6	5,2	13,4
12066116	Grünewald.....	1 345	5,0	2,2	–	–	2,8	5,0
12066120	Guteborn.....	1 669	10,5	7,5	–	5,2	2,9	5,3
12066124	Hermisdorf.....	3 303	4,6	1,9	–	0,0	2,7	4,6
12066132	Hohenbocka.....	1 560	20,8	16,9	–	12,2	3,8	8,5
12066168	Kroppen.....	1 525	7,8	3,4	–	–	4,4	7,8
12066176	Lauchhammer.....	8 890	37,3	33,6	–	19,3	3,8	18,0
12066188	Lindenau.....	1 117	10,6	6,5	–	–	4,1	10,6
12066196	Lübbenau/Spreewald.....	13 940	19,8	15,4	–	7,2	4,5	12,7
12066202	Luckaitztal.....	4 191	9,1	2,7	–	0,2	6,4	9,0
12066226	Neu-Seeland.....	3 800	16,8	6,4	–	4,5	10,4	12,2
12066228	Neupetershain.....	1 880	10,7	5,3	–	0,0	5,5	10,7
12066240	Ortrand.....	736	22,7	15,5	–	–	7,3	22,7
12066272	Ruhland.....	3 722	11,0	4,9	–	–	6,1	11,0
12066285	Schipkau.....	6 895	35,6	31,4	–	13,9	4,2	21,8
12066292	Schwarzbach.....	1 584	7,2	3,6	–	0,2	3,6	7,1
12066296	Schwarzheide.....	3 344	29,2	23,8	–	4,6	5,4	24,6
12066304	Senftenberg.....	12 756	37,3	32,7	–	23,3	4,6	14,0
12066316	Tettau.....	884	8,6	6,0	–	–	2,6	8,6
12066320	Vetschau/Spreewald.....	11 151	11,2	6,7	–	0,6	4,5	10,6
12067000	Oder-Spree	225 675	9,8	6,3	–	0,1	3,6	9,7
12067024	Bad Saarow.....	5 036	17,0	12,9	–	0,1	4,1	16,9
12067036	Beeskow.....	7 781	13,1	8,5	–	0,2	4,6	12,9
12067040	Berkenbrück.....	1 785	8,9	3,9	–	–	5,0	8,9
12067072	Briesen (Mark).....	11 166	6,0	3,0	–	0,0	3,0	6,0
12067076	Brieskow-Finkenheerd.....	1 361	21,2	16,0	–	0,4	5,2	20,8
12067112	Diensdorf-Radlow.....	935	8,4	5,5	–	0,0	2,9	8,3
12067120	Eisenhüttenstadt.....	6 347	39,8	32,7	–	0,6	7,1	39,2
12067124	Erkner.....	1 653	31,9	22,9	–	0,0	9,0	31,9
12067137	Friedland.....	17 423	5,1	2,5	–	0,0	2,6	5,1
12067144	Fürstenwalde/Spree.....	7 068	29,2	22,4	–	0,1	6,8	29,1
12067173	Gosen-Neu Zittau.....	1 526	19,1	15,3	–	–	3,8	19,1
12067180	Groß Lindow.....	1 539	13,8	9,2	–	0,3	4,6	13,5
12067201	Grünheide (Mark).....	12 690	9,8	6,6	–	0,1	3,2	9,7
12067205	Grunow-Dammendorf.....	4 513	4,2	1,5	–	–	2,7	4,2
12067237	Jacobsdorf.....	5 058	8,2	4,3	–	0,0	3,9	8,1
12067288	Langewahl.....	1 344	8,6	4,4	–	–	4,2	8,6
12067292	Lawitz.....	607	14,0	8,6	–	0,1	5,4	13,9
12067324	Mixdorf.....	1 322	7,9	4,1	–	–	3,8	7,9
12067336	Müllrose.....	6 924	8,0	4,4	–	0,0	3,6	8,0
12067338	Neiße münde.....	4 228	7,7	4,1	–	0,0	3,6	7,7
12067357	Neuzelle.....	13 592	6,4	3,1	–	0,1	3,3	6,3
12067397	Ragow-Merz.....	4 379	3,4	1,2	–	0,0	2,2	3,4
12067408	Rauen.....	2 159	9,7	6,1	–	0,1	3,7	9,6
12067413	Reichenwalde.....	2 632	8,5	5,8	–	0,8	2,7	7,7
12067426	Rietz-Neuendorf.....	18 477	5,7	3,0	–	0,1	2,7	5,6
12067438	Schlaubetal.....	5 256	6,0	3,5	–	0,0	2,5	5,9
12067440	Schöneiche bei Berlin.....	1 673	42,8	34,0	–	0,0	8,8	42,8
12067458	Siehdichum.....	7 362	6,8	2,0	–	0,1	4,8	6,7
12067469	Spreenhagen.....	13 702	6,5	3,3	–	0,2	3,1	6,3
12067473	Steinhöfel.....	16 047	6,2	3,5	–	0,1	2,8	6,1

17 Anteile der Fläche für Siedlung und Verkehr (zur Berechnung des Nachhaltigkeitsindikators "Anstieg der Siedlungs- und Verkehrsfläche") in Brandenburg am 31.12.2016 nach Nutzungsart und regionaler Gliederung (6.2)

Schlüssel- nummer	Kreisfreie Stadt Landkreis Gemeinde	Bodenfläche insgesamt	Darunter					Siedlungs- und Verkehrs- fläche ¹	
			Siedlung und Verkehr	davon			Verkehr		
				Siedlung					
				zusammen	darunter				
					Bergbau- betrieb				Tagebau, Grube, Steinbruch
		(10000)	(14000)	(15000)	(20000)				
		Hektar	Prozent						
12067481	Storkow (Mark).....	18 072	8,0	5,1	–	0,0	2,9	7,9	
12067493	Tauche.....	12 162	7,0	4,2	–	0,0	2,8	7,0	
12067508	Vogelsang.....	586	16,2	11,5	–	0,2	4,7	16,0	
12067520	Wendisch Rietz.....	2 507	11,7	6,7	–	–	5,0	11,7	
12067528	Wiesenu.....	2 974	8,6	4,7	–	0,0	3,9	8,6	
12067544	Woltersdorf.....	912	53,1	42,8	–	0,0	10,3	53,1	
12067552	Ziltendorf.....	2 878	6,6	4,1	–	0,0	2,5	6,6	
12068000	Ostprignitz-Ruppin	252 657	6,5	3,4	–	0,1	3,1	6,4	
12068052	Breddin.....	4 499	5,7	3,0	–	0,1	2,7	5,6	
12068072	Dabergotz.....	1 266	11,2	4,5	–	–	6,7	11,2	
12068109	Dreetz.....	6 475	5,1	2,4	–	0,0	2,7	5,1	
12068117	Fehrbellin.....	27 041	5,9	3,3	–	0,1	2,6	5,8	
12068181	Heiligengrabe.....	20 764	6,2	3,0	–	0,1	3,2	6,1	
12068188	Herzberg (Mark).....	1 872	7,2	3,4	–	0,1	3,8	7,0	
12068264	Kyritz.....	15 738	8,5	5,1	–	0,3	3,4	8,2	
12068280	Lindow (Mark).....	6 547	7,2	3,8	–	0,1	3,3	7,1	
12068306	Märkisch Linden.....	4 420	7,0	3,4	–	0,1	3,7	7,0	
12068320	Neuruppin.....	30 525	8,7	5,3	–	0,1	3,4	8,6	
12068324	Neustadt (Dosse).....	7 587	8,6	4,7	–	0,0	3,9	8,6	
12068353	Rheinsberg.....	32 822	5,0	2,6	–	0,2	2,4	4,9	
12068372	Rüthnick.....	1 770	5,0	2,2	–	0,0	2,8	5,0	
12068409	Sieversdorf-Hohenofen.....	2 002	6,9	3,5	–	–	3,3	6,9	
12068413	Storbeck-Frankendorf.....	4 269	2,8	0,9	–	0,0	1,9	2,8	
12068417	Stüdenitz-Schönermark.....	2 439	6,2	3,1	–	0,1	3,0	6,1	
12068425	Temnitzquell.....	6 575	5,2	1,9	–	0,2	3,3	5,0	
12068426	Temnitztal.....	5 248	4,6	2,3	–	0,0	2,3	4,6	
12068437	Vielitzsee.....	2 218	5,9	2,8	–	0,1	3,1	5,8	
12068452	Walsleben.....	3 192	7,2	3,0	–	0,4	4,3	6,8	
12068468	Wittstock/Dosse.....	42 024	6,7	2,8	–	0,1	3,9	6,6	
12068477	Wusterhausen/Dosse.....	19 633	5,6	3,1	–	0,0	2,5	5,5	
12068501	Zernitz-Lohm.....	3 731	6,0	3,2	–	0,1	2,9	5,9	
12069000	Potsdam-Mittelmark	259 202	9,1	5,1	–	0,2	4,0	9,0	
12069017	Beelitz.....	18 129	8,5	4,4	–	0,0	4,1	8,5	
12069018	Beetzsee.....	2 127	12,6	9,2	–	0,1	3,4	12,5	
12069019	Beetzseeheide.....	3 761	6,3	3,4	–	0,1	2,9	6,2	
12069020	Bad Belzig.....	23 606	6,7	3,5	–	0,0	3,2	6,7	
12069028	Bensdorf.....	3 434	6,6	2,9	–	0,1	3,7	6,5	
12069052	Borkheide.....	676	35,0	25,8	–	–	9,2	35,0	
12069056	Borkwalde.....	489	23,4	15,2	–	–	8,2	23,4	
12069076	Brück.....	8 619	7,0	3,8	–	0,0	3,2	7,0	
12069089	Buckautal.....	3 932	5,2	2,2	–	0,2	3,0	5,0	
12069216	Golzow.....	4 024	7,0	2,9	–	0,0	4,1	7,0	
12069224	Görzke.....	7 559	3,8	1,7	–	0,1	2,1	3,8	
12069232	Gräben.....	4 062	4,2	1,4	–	–	2,8	4,2	
12069249	Groß Kreutz (Havel).....	9 942	11,1	7,9	–	0,1	3,2	11,0	
12069270	Havelsee.....	8 197	7,5	3,2	–	0,4	4,3	7,1	
12069304	Kleinmachnow.....	1 191	64,3	49,3	–	0,0	15,1	64,3	
12069306	Kloster Lehnin.....	20 097	8,6	4,6	–	0,4	4,0	8,2	
12069345	Linthe.....	2 979	11,1	6,3	–	0,9	4,7	10,1	
12069397	Michendorf.....	6 870	17,3	10,9	–	0,4	6,4	16,9	

17 Anteile der Fläche für Siedlung und Verkehr (zur Berechnung des Nachhaltigkeitsindikators "Anstieg der Siedlungs- und Verkehrsfläche") in Brandenburg am 31.12.2016 nach Nutzungsart und regionaler Gliederung (6.2)

Schlüssel- nummer	Kreisfreie Stadt Landkreis Gemeinde	Bodenfläche insgesamt	Darunter					Siedlungs- und Verkehrs- fläche ¹	
			Siedlung und Verkehr	davon					Verkehr
				Siedlung					
				zusammen	darunter				
					Bergbau- betrieb	Tagebau, Grube, Steinbruch			
		(10000)	(14000)	(15000)	(20000)				
		Hektar	Prozent						
12069402	Mühlenfließ.....	5 871	6,0	2,2	–	0,1	3,8	5,9	
12069448	Niemegk.....	4 512	9,2	4,8	–	0,6	4,4	8,6	
12069454	Nuthetal.....	4 803	15,5	6,8	–	0,1	8,7	15,5	
12069460	Päwesin.....	2 366	7,0	3,6	–	0,0	3,4	6,9	
12069470	Planebruch.....	6 539	4,0	1,4	–	0,0	2,6	4,0	
12069474	Planetal.....	4 276	6,7	3,6	–	1,0	3,1	5,7	
12069485	Rabenstein/Fläming.....	7 918	4,9	1,4	–	–	3,5	4,9	
12069537	Rosenau.....	4 975	5,1	2,0	–	0,0	3,1	5,1	
12069541	Roskow.....	3 926	6,3	3,4	–	0,0	2,9	6,3	
12069590	Schwielowsee.....	5 827	15,9	10,4	–	–	5,5	15,9	
12069596	Seddiner See.....	2 398	17,7	9,7	–	–	8,1	17,7	
12069604	Stahnsdorf.....	4 947	25,4	18,1	–	0,1	7,3	25,2	
12069616	Teltow.....	2 160	44,9	34,1	–	0,1	10,8	44,8	
12069632	Treuenbrietzen.....	21 243	6,0	2,7	–	0,2	3,2	5,8	
12069648	Wenzlow.....	2 054	6,7	2,3	–	0,2	4,5	6,6	
12069656	Werder (Havel).....	11 705	15,1	10,6	–	0,1	4,6	15,0	
12069665	Wiesenburg/Mark.....	22 020	5,8	2,6	–	0,4	3,1	5,4	
12069680	Wollin.....	2 800	6,7	2,9	–	0,2	3,9	6,6	
12069688	Wusterwitz.....	2 377	12,3	7,3	–	0,0	5,0	12,3	
12069696	Ziesar.....	6 795	8,0	3,2	–	0,1	4,8	7,9	
12070000	Prignitz	213 855	7,1	3,8	–	0,1	3,3	6,9	
12070008	Bad Wilsnack.....	7 962	6,6	2,9	–	–	3,6	6,6	
12070028	Berge.....	2 662	6,6	3,7	–	–	2,9	6,6	
12070052	Breese.....	2 376	8,8	4,1	–	–	4,7	8,8	
12070060	Cumlosen.....	2 218	6,6	3,3	–	0,0	3,3	6,6	
12070096	Gerdshagen.....	2 300	9,8	5,9	–	–	3,9	9,8	
12070125	Groß Pankow (Prignitz).....	25 076	5,6	2,6	–	0,1	3,0	5,6	
12070145	Gülit-reetz.....	2 433	6,5	3,2	–	0,2	3,2	6,3	
12070149	Gumtow.....	21 315	5,3	2,6	–	0,1	2,7	5,2	
12070153	Halenbeck-Rohlsdorf.....	3 967	5,7	2,8	–	0,1	2,9	5,6	
12070173	Karstädt.....	25 355	6,6	3,5	–	0,3	3,1	6,2	
12070222	Kümmernitztal.....	2 038	6,5	3,3	–	0,1	3,2	6,4	
12070236	Lanz.....	6 035	4,7	1,7	–	0,1	3,0	4,6	
12070241	Legde/Quitzebel.....	4 174	5,2	2,1	–	–	3,1	5,2	
12070244	Lenzen (Elbe).....	9 619	5,4	2,3	–	0,1	3,1	5,3	
12070246	Lenzerwische.....	4 208	4,5	2,7	–	0,1	1,8	4,4	
12070266	Marienfließ.....	7 770	5,4	2,6	–	0,0	2,8	5,4	
12070280	Meyenburg.....	5 074	7,0	4,0	–	0,1	3,1	6,9	
12070296	Perleberg.....	13 869	12,7	8,2	–	0,1	4,5	12,6	
12070300	Pirow.....	3 781	4,3	2,0	–	0,0	2,3	4,2	
12070302	Plattenburg.....	20 202	5,6	2,6	–	0,1	3,0	5,4	
12070316	Pritzwalk.....	16 747	10,5	6,4	–	0,2	4,1	10,3	
12070325	Putlitz.....	11 968	5,9	2,8	–	0,2	3,1	5,7	
12070348	Rühstädt.....	2 899	4,7	2,5	–	–	2,2	4,7	
12070393	Triglitz.....	3 182	5,9	2,8	–	0,0	3,0	5,8	
12070416	Weisen.....	1 563	11,3	5,3	–	–	6,0	11,3	
12070424	Wittenberge.....	5 063	21,7	15,0	–	–	6,8	21,7	
12071000	Spree-Neiße	165 697	16,2	12,2	–	6,4	4,0	9,8	
12071028	Briesen.....	913	9,8	5,5	–	–	4,3	9,8	
12071032	Burg (Spreewald).....	3 526	14,2	10,4	–	0,1	3,8	14,1	

17 Anteile der Fläche für Siedlung und Verkehr (zur Berechnung des Nachhaltigkeitsindikators "Anstieg der Siedlungs- und Verkehrsfläche") in Brandenburg am 31.12.2016 nach Nutzungsart und regionaler Gliederung (6.2)

Schlüssel- nummer	Kreisfreie Stadt Landkreis Gemeinde	Bodenfläche insgesamt	Darunter					Siedlungs- und Verkehrs- fläche ¹
			Siedlung und Verkehr	davon			Verkehr	
				Siedlung				
				zusammen	darunter			
					Bergbau- betrieb	Tagebau, Grube, Steinbruch		
		(10000)	(14000)	(15000)	(20000)			
		Hektar	Prozent					
12071041	Dissen-Striesow.....	1 998	7,9	3,2	–	0,1	4,7	7,8
12071044	Döbern.....	1 579	20,6	16,0	–	–	4,6	20,6
12071052	Drachhausen.....	3 840	4,2	2,1	–	0,1	2,1	4,1
12071057	Drebkau.....	14 391	18,4	14,7	–	10,8	3,7	7,6
12071060	Drehnow.....	1 097	7,1	4,3	–	–	2,8	7,1
12071074	Felixsee.....	3 552	8,0	4,7	–	0,2	3,2	7,8
12071076	Forst (Lausitz).....	11 070	34,4	29,7	–	20,9	4,8	13,6
12071153	Groß Schacksdorf-Simmersdorf....	2 517	8,0	3,2	–	0,2	4,8	7,7
12071160	Guben.....	4 399	28,3	20,2	–	1,9	8,1	26,4
12071164	Guhrow.....	668	11,5	6,6	–	1,2	4,9	10,3
12071176	Heinersbrück.....	2 398	62,4	59,2	–	56,0	3,2	6,4
12071189	Jämlitz-Klein Döben.....	2 872	4,2	1,7	–	–	2,5	4,2
12071193	Jänschwalde.....	8 237	25,2	20,8	–	18,7	4,4	6,4
12071244	Kolkwitz.....	10 467	12,3	6,8	–	0,1	5,5	12,2
12071294	Neiße-Malxetal.....	8 257	9,0	6,4	–	0,1	2,6	8,9
12071301	Neuhausen/Spree.....	13 422	12,9	7,8	–	1,6	5,1	11,4
12071304	Peitz.....	1 349	25,3	17,5	–	0,0	7,7	25,3
12071337	Schenkendöbern.....	21 503	4,8	2,1	–	0,2	2,7	4,7
12071341	Schmogrow-Fehrow.....	3 041	5,4	2,6	–	0,3	2,8	5,1
12071372	Spremberg.....	20 232	23,9	19,2	–	10,8	4,7	13,1
12071384	Tauer.....	4 222	3,9	1,9	–	0,1	2,0	3,8
12071386	Teichland.....	3 517	16,1	10,9	–	0,5	5,2	15,6
12071392	Tschernitz.....	1 326	12,9	8,8	–	0,0	4,1	12,9
12071401	Turnow-Preilack.....	3 802	7,6	4,5	–	0,0	3,1	7,6
12071408	Welzow.....	3 957	22,8	18,4	–	11,6	4,4	11,2
12071412	Werben.....	2 501	7,7	4,6	–	0,0	3,1	7,7
12071414	Wiesengrund.....	5 044	23,0	19,9	–	17,5	3,1	5,6
12072000	Teltow-Fläming	210 423	10,1	6,5	–	0,2	3,6	9,9
12072002	Am Mellensee.....	10 468	11,1	8,2	–	0,2	3,0	10,9
12072014	Baruth/Mark.....	23 384	6,6	3,9	–	0,1	2,7	6,5
12072017	Blankenfelde-Mahlow.....	5 517	34,4	26,1	–	0,7	8,3	33,7
12072053	Dahme/Mark.....	16 259	5,5	2,8	–	0,1	2,8	5,4
12072055	Dahmetal.....	4 156	4,7	2,0	–	0,0	2,6	4,6
12072120	Großbeeren.....	5 189	20,2	12,0	–	0,0	8,3	20,2
12072157	Ihlow.....	4 769	4,5	2,1	–	0,1	2,4	4,3
12072169	Jüterbog.....	17 648	8,7	5,7	–	0,1	3,0	8,6
12072232	Luckenwalde.....	4 661	25,8	19,0	–	0,9	6,8	24,8
12072240	Ludwigsfelde.....	10 998	17,7	11,8	–	0,2	5,9	17,5
12072297	Niedergörsdorf.....	20 576	7,1	3,9	–	0,1	3,2	7,0
12072298	Niederer Fläming.....	18 611	5,0	2,4	–	0,1	2,7	5,0
12072312	Nuthe-Urstromtal.....	34 132	4,8	2,0	–	0,1	2,8	4,7
12072340	Rangsdorf.....	3 379	24,5	19,3	–	0,0	5,2	24,5
12072426	Trebbin.....	12 637	10,7	5,9	–	0,1	4,9	10,6
12072477	Zossen.....	18 040	18,4	15,0	–	0,4	3,4	18,0
12073000	Uckermark	307 689	6,7	4,0	–	0,1	2,6	6,5
12073008	Angermünde.....	32 420	6,6	3,7	–	0,2	2,9	6,4
12073032	Berkholz-Meyenburg.....	1 176	12,0	9,0	–	1,4	3,0	10,6
12073069	Boitzenburger Land.....	21 737	5,2	2,8	–	0,0	2,4	5,2
12073085	Brüssow.....	10 183	5,3	2,9	–	0,2	2,4	5,1
12073093	Carmzow-Wallmow.....	3 207	4,2	2,3	–	0,0	1,9	4,2

17 Anteile der Fläche für Siedlung und Verkehr (zur Berechnung des Nachhaltigkeitsindikators "Anstieg der Siedlungs- und Verkehrsfläche") in Brandenburg am 31.12.2016 nach Nutzungsart und regionaler Gliederung (6.2)

Schlüssel- nummer	Kreisfreie Stadt Landkreis Gemeinde	Bodenfläche insgesamt	Darunter					Siedlungs- und Verkehrs- fläche ¹	
			Siedlung und Verkehr	davon			Verkehr		
				Siedlung					
				zusammen	darunter				
					Bergbau- betrieb				Tagebau, Grube, Steinbruch
		(10000)	(14000)	(15000)	(20000)				
		Hektar	Prozent						
12073097	Casekow.....	9 426	5,4	3,2	–	0,1	2,3	5,3	
12073157	Flieth-Stegelitz.....	4 695	4,4	2,1	–	0,0	2,3	4,4	
12073189	Gartz (Oder).....	6 189	6,2	3,4	–	0,1	2,8	6,1	
12073201	Gerswalde.....	9 706	4,6	2,8	–	0,4	1,8	4,2	
12073216	Göritz.....	2 556	6,0	3,8	–	0,0	2,2	6,0	
12073225	Gramzow.....	6 620	6,0	3,4	–	0,0	2,6	6,0	
12073261	Grünow.....	3 491	6,9	3,5	–	–	3,4	6,9	
12073309	Hohenselchow-Groß Pinnow.....	4 150	6,6	3,2	–	0,1	3,4	6,5	
12073384	Lychen.....	11 199	5,1	2,9	–	0,0	2,1	5,0	
12073386	Mark Landin.....	4 541	5,6	2,9	–	0,0	2,6	5,6	
12073393	Mescherin.....	3 103	6,9	4,1	–	0,2	2,7	6,6	
12073396	Milmersdorf.....	6 357	6,5	4,0	–	0,5	2,4	6,0	
12073404	Mittenwalde.....	2 308	5,0	3,1	–	–	1,9	5,0	
12073429	Nordwestuckermark.....	25 432	4,8	2,7	–	0,2	2,1	4,6	
12073430	Oberuckersee.....	8 496	5,9	2,8	–	0,1	3,1	5,8	
12073440	Pinnow.....	1 294	23,1	18,3	–	–	4,8	23,1	
12073452	Prenzlau.....	14 296	11,4	7,9	–	0,1	3,4	11,3	
12073458	Randowtal.....	6 418	4,9	2,6	–	0,0	2,3	4,9	
12073490	Schenkenberg.....	3 016	5,8	3,2	–	0,1	2,7	5,8	
12073505	Schöneberg.....	4 662	4,3	2,4	–	0,1	1,9	4,2	
12073520	Schönfeld.....	2 926	7,3	3,6	–	0,1	3,7	7,2	
12073532	Schwedt/Oder.....	20 556	15,5	11,3	–	0,4	4,2	15,1	
12073565	Tantow.....	3 547	5,8	2,7	–	0,1	3,1	5,7	
12073569	Temmen-Ringenwalde.....	6 332	4,2	2,3	–	0,8	1,9	3,4	
12073572	Templin.....	37 949	6,4	4,1	–	0,0	2,3	6,4	
12073578	Uckerfelde.....	4 627	6,1	2,9	–	0,0	3,3	6,1	
12073579	Uckerland.....	16 715	5,2	3,0	–	0,0	2,2	5,2	
12073603	Passow.....	5 138	6,5	3,4	–	0,1	3,1	6,4	
12073645	Zichow.....	3 222	5,6	3,1	–	0,0	2,4	5,5	
12000000	Land Brandenburg	2 965 438	10,6	6,8	–	1,0	3,7	9,5	

¹ Siedlung und Verkehr abzüglich 14000 und 15000

18 Gemeinden, Bevölkerung und Fläche für Siedlung und Verkehr (zur Berechnung des Nachhaltigkeitsindikators "Anstieg der Siedlungs- und Verkehrsfläche") in Brandenburg am 31.12.2016 nach Nutzungsart, siedlungsstrukturellen Kreistypen und Gemeindegrößenklassen (6.4)

Lfd. Nr.	Siedlungsstrukturelle Kreistypen ----- Gemeindegrößenklassen	Gemeinden	Bevölke- rung ¹	Boden- fläche insge- samt	Darunter			
					Siedlung und Verkehr	davon		
						Siedlung		
						zusammen	darunter	
							Bergbau- betrieb	Tagebau, Grube, Steinbruch
					(10000)	(14000)	(15000)	
		Anzahl	1 000	Hektar				
nach Kreistypen								
1	Kreisfreie Großstädte.....	1	168	18 826	5 760	4 349	—	43
2	Städtische Kreise.....	—	—	—	—	—	—	—
3	Ländliche Kreise mit Verdichtungsansätzen...	93	635	570 686	75 703	52 810	—	12 747
4	Dünn besiedelte ländliche Kreise.....	323	1 682	2 375 926	231 786	145 779	—	19 405
nach Gemeindegrößenklassen								
5	unter 2 000 Einwohner	224	208	803 512	56 214	31 688	—	6 663
6	2 000 - 5 000 Einwohner	69	227	712 385	50 881	28 368	—	3 365
7	5 000 - 10 000 Einwohner	57	437	689 363	69 780	44 895	—	7 398
8	10 000 - 20 000 Einwohner	40	560	458 261	65 202	44 512	—	7 351
9	20 000 - 50 000 Einwohner	23	656	228 772	50 148	37 623	—	5 742
10	50 000 - 100 000 Einwohner	3	229	54 319	15 263	11 502	—	1 632
11	100 000 - 200 000 Einwohner	1	168	18 826	5 760	4 349	—	43
12	200 000 - 500 000 Einwohner	—	—	—	—	—	—	—
13	500 000 und mehr Einwohner	—	—	—	—	—	—	—

1 Stichtag 31.12. des Vorjahres

2 Siedlung und Verkehr abzüglich 14000 und 15000

Darunter	Siedlungs- und Verkehrs- fläche ²	Lfd. Nr.
davon		
Verkehr		
(20000)		
Hektar		

1 411	5 717	1
–	–	2
22 892	62 956	3
86 006	212 381	4
24 526	49 552	5
22 513	47 516	6
24 885	62 382	7
20 690	57 851	8
12 525	44 405	9
3 760	13 630	10
1 411	5 717	11
–	–	12
–	–	13

Das Amt für Statistik Berlin-Brandenburg

Das Amt für Statistik Berlin-Brandenburg ist für beide Länder die zentrale Dienstleistungseinrichtung auf dem Gebiet der amtlichen Statistik. Das Amt erbringt Serviceleistungen im Bereich Information und Analyse für die breite Öffentlichkeit, für alle gesellschaftlichen Gruppen sowie für Kunden aus Verwaltung und Politik, Wirtschaft und Wissenschaft. Kerngeschäft des Amtes ist die Durchführung der gesetzlich angeordneten amtlichen Statistiken für Berlin und Brandenburg. Das Amt erhebt die Daten, bereitet sie auf, interpretiert und analysiert sie und veröffentlicht die Ergebnisse. Die Grundversorgung aller Nutzer mit statistischen Informationen erfolgt unentgeltlich, im Wesentlichen über das Internet und den Informationsservice. Daneben werden nachfrage- und zielgruppenorientierte Standardauswertungen zu Festpreisen angeboten. Kundenspezifische Aufbereitung / Beratung zu kostendeckenden Preisen ergänzt das Spektrum der Informationsbereitstellung.

Amtliche Statistik im Verbund

Die Statistiken werden bundesweit nach einheitlichen Konzepten, Methoden und Verfahren arbeitsteilig erstellt. Die statistischen Ämter der Länder sind dabei grundsätzlich für die Durchführung der Erhebungen, für die Aufbereitung und Veröffentlichung der Länderergebnisse zuständig. Durch diese Kooperation in einem „Statistikverbund“ entstehen für alle Länder vergleichbare und zu einem Bundesergebnis zusammenführbare Erhebungsergebnisse.

Produkte und Dienstleistungen

Informationsservice

info@statistik-bbb.de
mit statistischen Informationen für jedermann und Beratung sowie maßgeschneiderte Aufbereitungen von Daten über Berlin und Brandenburg. Auskunft, Beratung, Pressedienst sowie Fachbibliothek.

Standort Potsdam

Behlertstraße 3a, 14467 Potsdam
Tel. 0331 8173 - 1777
Fax 030 9028 - 4091
Mo – Do 9 – 15 Uhr, Fr 9 – 14 Uhr

Standort Berlin

Alt-Friedrichsfelde 60, 10315 Berlin
Bibliothek
Tel. 030 9021 - 3540
Mo – Do 9 – 15 Uhr, Fr 9 – 14 Uhr

Internet-Angebot

www.statistik-berlin-brandenburg.de
mit aktuellen Daten, Pressemitteilungen, Statistischen Berichten zum kostenlosen Herunterladen, regionalstatistischen Informationen, Wahlstatistiken und -analysen sowie einem Überblick über das gesamte Leistungsspektrum des Amtes.

Statistische Jahrbücher

mit einer Vielzahl von Tabellen aus nahezu allen Arbeitsgebieten der amtlichen Statistik.

Statistische Berichte

mit Ergebnissen der einzelnen Statistiken in Tabellen in tiefer sachlicher Gliederung und Grafiken zur Veranschaulichung von Entwicklungen und Strukturen.

Datenangebot aus dem Sachgebiet

Informationen zu dieser Veröffentlichung

Referat 35
Tel. 030 9021 - 3050
Fax 030 9021 - 3041
birger.schmidt@statistik-bbb.de

Weitere Veröffentlichungen zum Thema

Statistische Berichte:

- Siedlungs- und Verkehrsfläche
A V 5