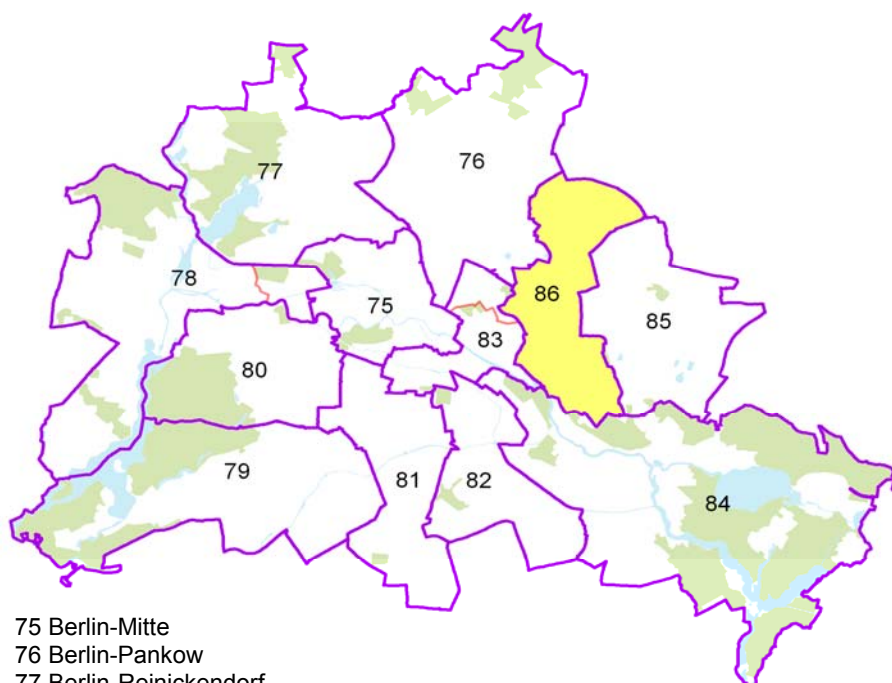


Statistischer Bericht

B VII 1-1 – 4j / 13

Bundestagswahl 2013 im **Land Berlin**

Vorwahldaten, Strukturdaten
Berlin-Lichtenberg



- 75 Berlin-Mitte
- 76 Berlin-Pankow
- 77 Berlin-Reinickendorf
- 78 Berlin-Spandau – Charlottenburg Nord
- 79 Berlin-Steglitz-Zehlendorf
- 80 Berlin-Charlottenburg-Wilmersdorf
- 81 Berlin-Tempelhof-Schöneberg
- 82 Berlin-Neukölln
- 83 Berlin-Friedrichshain-Kreuzberg – Prenzlauer Berg Ost
- 84 Berlin-Treptow-Köpenick
- 85 Berlin-Marzahn-Hellersdorf
- 86 Berlin-Lichtenberg

Impressum

Statistischer Bericht

B VII 1-1 – 4j / 13

Erscheinungsfolge: **4-jährlich**

Erschienen im **Juni 2013**

Preis

pdf-Version: kostenlos

Excel-Version: kostenlos

Druck-Version: 8,- EUR

Herausgeber

Amt für Statistik Berlin-Brandenburg

Behlertstraße 3a

14467 Potsdam

info@statistik-bbb.de

www.statistik-berlin-brandenburg.de

Tel. 0331 8173 - 1777

Fax 030 9028 - 4091

© **Amt für Statistik** Berlin-Brandenburg,
Potsdam, 2013
*Auszugsweise Vervielfältigung und
Verbreitung mit Quellenangabe gestattet.*

Zeichenerklärung

- 0 weniger als die Hälfte von 1
in der letzten besetzten Stelle,
jedoch mehr als nichts
- nichts vorhanden
- ... Angabe fällt später an
- () Aussagewert ist eingeschränkt
- / Zahlenwert nicht sicher genug
- Zahlenwert unbekannt oder
geheim zu halten
- x Tabellenfach gesperrt
- p vorläufige Zahl
- r berichtigte Zahl
- s geschätzte Zahl

Statistischer Bericht

B VII 1-1 – 4j / 13

Inhaltsverzeichnis

	Seite
Vorbemerkungen	4
Erläuterungen	5
 Tabellen	
1 Wahlergebnisse	
1.1 Ergebnis der Bundestagswahl am 27. September 2009 nach Wahlbezirken und Parteien	
– Zweitstimmen –	6
2 Strukturdaten des Landes Berlin	
2.1 Melderechtlich registrierte Einwohner am Ort der Hauptwohnung in Berlin am 31.12.2012	
nach Wahlbezirken	9
2.2 Melderechtlich registrierte deutsche Einwohner im Alter von 18 und mehr Jahren	
am Ort der Hauptwohnung in Berlin am 31.12.2012 nach Wahlbezirken	13
2.3 Melderechtlich registrierte deutsche Einwohner im Alter von 18 und mehr Jahren	
am Ort der Hauptwohnung in Berlin am 31. Dezember 2012	
nach Wahlbezirken und ausgewählten Merkmalen	16
2.4 Melderechtlich registrierte Einwohner unter 65 Jahren in SGB II - Bedarfsgemeinschaften ("Hartz IV")	
am Ort der Hauptwohnung in Berlin am 31. Dezember 2011 nach Wahlbezirken	22
 Anhang	
Wahlvorschläge zur Wahl des 17. Deutschen Bundestages	
in Berlin am 27. September 2009	25
Wahlgebietseinteilung für die Wahl zum 18. Deutschen Bundestag am 22. September 2013	26
Zuordnung der Wahlbezirke zu den Briefwahlbezirken	34

Vorbemerkungen

Das Amt für Statistik Berlin-Brandenburg (AfS) spielt eine zentrale Rolle bei Wahlen und Abstimmungen im Land Berlin. Die Präsidentin des AfS ist gleichzeitig stellvertretende Landeswahlleiterin des Landes Berlin. Die Geschäftsstelle der Landeswahlleiterin ist im AfS angesiedelt. Das Amt unterstützt die Landeswahlleiterin und die Bezirkswahlämter bei der Organisation und Durchführung von Wahlen, Volksbegehren und Volksentscheiden und leistet einen entscheidenden Beitrag bei der Ergebniszusammenführung aus den Bezirken, der Ergebnisermittlung für Berlin insgesamt sowie der Analyse und Kommentierung der Wahlergebnisse.

In dieser Veröffentlichung werden zur Beschreibung des Wahlgebietes für die Wahl zum 18. Deutschen Bundestag in Berlin am 22. September 2013 in insgesamt 13 Heften die Ergebnisse vorausgegangener Wahlen sowie ausgewählte Strukturdaten veröffentlicht. Ein **zusammenfassender Bericht** enthält Übersichten über alle Wahlkreise. In dem hier **vorliegenden und 11 weiteren Heften** werden die **Wahlbezirksergebnisse** für jeweils einen Wahlkreis dargestellt. Die Reihenfolge der Parteien ist in allen Heften und Tabellen gleich und richtet sich nach der im Land Berlin insgesamt erzielten Zweitstimmenzahl bei der letzten Wahl zum Deutschen Bundestag 2009.

Die **erste Tabelle** beinhaltet die **Zweitstimmenergebnisse** der **Bundestagswahl** vom 27. September 2009.

Wahlergebnisse sind abhängig von den zur Wahl stehenden Parteien sowie von den Kandidatinnen und Kandidaten, aber auch von dem **sozialen Umfeld** sowie von der Alterstruktur und dem Geschlecht der Wahlberechtigten. In der **Tabelle 2.1** sind deshalb zur Beschreibung des sozialen Umfeldes der Ausländeranteil und die Altersstruktur der Einwohnerinnen und Einwohner abgebildet.

Um Hinweise auf die Zusammensetzung der **Wahlberechtigten** am 22. September 2013 zu geben, werden in den **Tabellen 2.2** und **2.3** die Deutschen im Alter von 18 und mehr Jahren nach Geschlecht und Alter sowie nach weiteren Merkmalen aus dem Einwohnerregister aufgeschlüsselt und zwar nach dem Migrationshintergrund, dem Familienstand, der Religionszugehörigkeit, der Wohnlage sowie nach den Siedlungstypen. Außerdem enthält die **Tabelle 2.4** aufbereitete Daten der Bundesagentur für Arbeit zum Anteil der Personen in SGB II - Bedarfsgemeinschaften ("Hartz IV").

Das **Abkürzungsverzeichnis** der zur Bundtagswahl 2009 angetretenen Parteien befindet sich, ebenso wie die **Wahlgebietseinteilung**, im Anhang.

Weitere statistische Daten sind beim Referat Presse und Öffentlichkeitsarbeit des Amtes für Statistik Berlin-Brandenburg, Behlertstr. 3a in 14467 Potsdam unter der Telefonnummer 0331 8173 – 1777 oder per E-Mail unter der Adresse Info@statistik-bbb.de erhältlich.

Erläuterungen

Die **Bevölkerungsdaten** dieser Veröffentlichung entstammen einem anonymisierten Statistikabzug aus dem Einwohnerregister (hier Stand vom 31. Dezember 2012), der dem Amt für Statistik Berlin-Brandenburg regelmäßig vom Landesamt für Bürger- und Ordnungsangelegenheiten zur Verfügung gestellt wird.

Zu den melderechtlich registrierten Einwohnern zählen alle in Berlin gemeldeten Personen, unabhängig davon, ob sie nur in einer Wohnung (alleinige Wohnung), in Hauptwohnung oder ausschließlich in Nebenwohnung gemeldet sind. Personen, die in Berlin mehrere Wohnsitze haben, werden nur einmal, und zwar am Ort der Hauptwohnung nachgewiesen.

Bevölkerung am Ort der Hauptwohnung

Hierzu gehören Personen, die in Berlin ihre alleinige Wohnung bzw. ihre Hauptwohnung im Sinne des § 12 des Melderechtsrahmengesetzes vom 16. August 1980 (GVBl. S. 470) haben. Nach § 12 des Melderechtsrahmengesetzes ist die Hauptwohnung die vorwiegend benutzte Wohnung. Hauptwohnung einer verheirateten Person, die nicht dauernd getrennt von ihrer Familie lebt, ist die vorwiegend benutzte Wohnung der Familie. Im Zweifel ist die vorwiegend benutzte Wohnung dort, wo der Schwerpunkt der Lebensbeziehung liegt.

Staatsangehörigkeit

Deutsche: Deutsche Staatsangehörige sowie Personen, die gemäß Artikel 116 Abs. 1 Grundgesetz den Personen mit deutscher Staatsangehörigkeit gleichgestellt sind, z. B. Vertriebene und Flüchtlinge deutscher Volkszugehörigkeit. Personen, die neben der deutschen noch eine weitere Staatsangehörigkeit haben, gelten ebenfalls als Deutsche. Im Inland geborene Kinder ausländischer Eltern erhalten seit 1.1.2000 unter den in § 4 Abs. 3 Staatsangehörigkeitsgesetz (StAG) genannten Voraussetzungen zunächst die deutsche Staatsangehörigkeit.

Ausländer: Personen mit ausschließlich ausländischer oder ungeklärter Staatsangehörigkeit und Staatenlose. Mitglieder von diplomatischen Missionen und konsularischen Vertretungen sowie deren Familienangehörige sind nur dann ausgewiesen, wenn sie sich angemeldet haben, obwohl keine Meldepflicht besteht.

Migrationshintergrund

In der Einwohnerregisterstatistik werden als Personen mit Migrationshintergrund ausgewiesen:

1. Ausländer
2. Deutsche mit Migrationshintergrund
 - mit Geburtsland außerhalb Deutschlands oder
 - mit Einbürgerungskennzeichen oder
 - mit Optionskennzeichen, d. h. im Inland geborene Kinder ausländischer Eltern erhalten seit dem 1. Januar 2000 unter den in § 4 Absatz 3 des Staatsangehörigkeitsgesetzes (StAG) genannten Voraussetzungen zunächst die deutsche Staatsangehörigkeit (Optionsregelung) sowie
 - Personen im Alter unter 18 Jahren ohne eigene Migrationsmerkmale aber mit Geburtsland außerhalb Deutschlands oder mit Einbürgerungskennzeichen zumindest eines Elternteils, wenn die Person an der Adresse der Eltern/des Elternteils gemeldet ist.

Wohnlage

Die Qualifizierung der Adressen beruht auf **Angaben des Berliner Mietspiegels** (www.stadtentwicklung.berlin.de).

Einfache Wohnlage: In Gebieten des inneren Stadtbereichs mit überwiegend geschlossener, stark verdichteter Bebauung mit sehr wenigen Grün- und Freiflächen, überwiegend ungepflegtem Straßenbild und/oder schlechtem Gebäudezustand (z. B. Fassadenschäden, unsanierte Wohngebiete). Bei starker Beeinträchtigung von Industrie und Gewerbe. In Stadtrandlagen in Gebieten mit erheblich verdichteter Bauweise oder mit überwiegend offener Bauweise, oft schlechtem Gebäudezustand (z. B. Fassadenschäden, unsanierte Wohngebiete), ungepflegtem Straßenbild (z. B. unbefestigten Straßen), ungünstigen Verkehrsverbindungen und wenigen Einkaufsmöglichkeiten.

Mittlere Wohnlage: In Gebieten des inneren Stadtbereichs mit überwiegend geschlossener, stark verdichteter Bebauung mit normalem Straßenbild (nicht von Gebäudeschäden geprägt), gutem Gebäudezustand (z. B. sanierte Wohngebiete, Neubaugebiete), wenigen Grün- und Freiflächen. In Gebieten mit überwiegend offener Bauweise, durchschnittlichen Einkaufsmöglichkeiten und normalem Verkehrsanschluss, ohne Beeinträchtigung von Industrie und Gewerbe.

Gute Wohnlage: In Gebieten des inneren Stadtbereichs mit überwiegend geschlossener, stark verdichteter Bebauung mit Grün- und Freiflächen, gepflegtem Straßenbild (guter Gebäudezustand), sehr gutem Verkehrsanschluss, guten bis sehr guten Einkaufsmöglichkeiten und gutem Image. In Gebieten mit überwiegend offener Bauweise, starker Durchgrünung, gepflegtem Wohnumfeld mit gutem Gebäudezustand, gutem Image und normaler Verkehrsanbindung.

Als **Lärmquellen** werden Straßenverkehr, schienengebundener Verkehr und Fluglärm berücksichtigt.

Siedlungstypen

Die Zuordnung der Adressen zu den Siedlungstypen basiert auf Daten der Senatsverwaltung für Stadtentwicklung und Umwelt. Die Einzelheiten zur Einteilung und zu den einzelnen Merkmalen sind in der Dokumentation „Flächennutzung und Stadtstruktur“ auf den Seiten 16-18 veröffentlicht www.stadtentwicklung.berlin.de/umwelt/umweltatlas/download/Nutzungen_Stadtstruktur_2010.pdf

Die Kategorien sind wie folgt definiert (in Klammern befinden sich die Nutzungskategorien der Dokumentation, die in die entsprechende Klasse Eingang fanden):

1. Blockrand- und Zeilenbebauung ohne Jahresabgrenzung (Typ 1, 2, 3, 7, 8, 10, 11, 72)
2. Großsiedlungen und Punkthochhäuser von 1960 bis 1980 (Typ 9)
3. Geschosswohnungsbau ab 1990 (Typ 73)
4. kleinteilige Siedlungsstruktur (Typ 21-25, Typ 59)
5. Sonstige (Typ 6, 30, 31, 33, 38) sowie Flächen ohne vorwiegende Wohnnutzung

Personen in SGB II - Bedarfsgemeinschaften („Hartz IV“)

Die Daten stammen aus der Statistik des Fachverfahrens der Bundesagentur für Arbeit und beinhalten die Grundversicherung für Arbeitssuchende.

1 Wahlergebnisse

1.1 Ergebnis der Bundestagswahl am 27. September 2009 nach Wahlbezirken und Parteien

– Zweitstimmen –

Wahlbezirk	Wahlbe- rechtigte	Wähler	Wahlbe- teiligung	Gültige Stimmen	CDU	DIE LINKE	SPD	GRÜNE	FDP	PIRA- TEN	Sonstige
	Anzahl				%						
11 101.....	1 823	810	44,4	801	13,1	43,4	13,1	7,1	9,2	3,9	10,1
11 102.....	1 088	584	53,7	575	24,3	33,0	14,6	6,6	11,8	3,8	5,7
11 103.....	1 018	581	57,1	576	20,5	33,0	18,6	7,3	9,0	4,2	7,5
11 104.....	1 520	825	54,3	807	18,5	40,1	16,4	5,7	5,6	4,7	9,0
11 105.....	1 659	706	42,6	690	13,5	43,3	14,8	5,4	6,5	5,9	10,6
11 106.....	1 326	546	41,2	542	18,5	43,9	12,5	5,7	7,4	4,6	7,4
11 107.....	1 775	886	49,9	877	17,3	45,6	14,3	5,7	7,5	3,1	6,5
11 108.....	1 932	831	43,0	810	18,4	46,5	13,1	4,8	5,4	4,1	7,7
11 109.....	1 304	568	43,6	549	17,9	43,9	16,8	4,9	6,6	3,3	6,7
11 110.....	1 961	961	49,0	940	15,7	44,6	17,1	4,6	5,9	4,4	7,8
11 111.....	1 714	872	50,9	856	15,9	45,2	16,9	4,8	6,9	3,4	6,9
11 112.....	1 441	673	46,7	666	15,5	48,5	13,1	5,0	5,4	3,6	9,0
11 113.....	1 192	532	44,6	520	16,2	46,2	16,7	5,6	5,4	4,2	5,8
11 114.....	1 998	1 021	51,1	1 004	16,7	43,8	14,9	6,1	5,0	5,3	8,2
11 115.....	1 867	751	40,2	718	12,5	45,5	15,3	5,4	5,3	5,0	10,9
11 116.....	1 341	655	48,8	643	15,9	42,1	17,1	5,3	5,9	4,2	9,5
11 117.....	1 433	565	39,4	557	15,6	46,0	13,5	5,0	4,8	4,5	10,6
11 118.....	1 730	728	42,1	715	15,2	42,5	12,6	3,9	9,5	5,0	11,2
11 119.....	2 017	889	44,1	873	12,0	43,6	16,6	6,4	6,0	4,8	10,5
11 120.....	1 503	766	51,0	753	14,9	45,3	14,7	6,2	5,6	4,2	9,0
11 1A	x	722	x	712	19,4	42,8	15,3	6,6	5,9	2,9	7,0
11 1B	x	778	x	770	17,1	47,8	16,0	6,1	5,7	2,2	5,1
11 1C	x	831	x	823	15,3	53,6	15,3	5,6	4,9	1,7	3,6
11 1D	x	659	x	653	12,7	53,6	12,6	7,4	5,1	1,8	6,9
11 1E	x	648	x	639	12,8	47,3	14,2	8,1	7,7	4,1	5,8
11 201.....	1 591	714	44,9	696	21,4	38,6	16,1	5,7	10,5	2,9	4,7
11 202.....	1 460	655	44,9	643	17,3	42,6	19,8	6,4	5,3	2,3	6,4
11 203.....	1 340	683	51,0	667	14,2	45,6	15,9	4,8	7,6	3,3	8,5
11 204.....	1 237	563	45,5	555	14,1	50,5	14,8	5,6	4,1	1,8	9,2
11 205.....	1 453	569	39,2	553	16,3	44,7	13,6	6,1	5,4	3,1	10,8
11 206.....	1 898	859	45,3	833	14,3	44,7	13,6	7,0	7,0	4,2	9,4
11 207.....	1 622	721	44,5	705	19,0	45,2	14,8	3,0	3,8	5,0	9,2
11 208.....	1 640	940	57,3	931	23,6	31,4	18,0	9,6	11,2	3,4	2,8
11 209.....	1 135	571	50,3	559	24,9	36,0	18,6	5,0	8,1	3,6	3,9
11 210.....	2 138	985	46,1	965	15,4	45,3	16,9	6,7	7,0	3,5	5,1
11 211.....	2 169	1 004	46,3	984	15,7	47,8	14,9	6,3	4,5	3,7	7,2
11 212.....	1 644	1 010	61,4	990	17,9	41,1	16,5	7,3	6,6	3,6	7,1
11 213.....	1 036	540	52,1	534	21,2	36,1	15,7	9,2	8,2	4,1	5,4
11 214.....	2 067	1 076	52,1	1 058	13,4	52,8	13,5	4,1	7,7	3,4	5,1
11 215.....	1 408	854	60,7	844	20,7	41,4	14,5	8,4	10,3	2,5	2,3
11 216.....	1 587	809	51,0	800	16,4	41,3	19,3	8,3	6,6	2,5	5,8
11 217.....	1 994	996	49,9	979	17,9	48,2	14,8	4,7	6,6	2,8	5,0
11 218.....	1 777	1 023	57,6	1 012	20,5	35,3	15,6	10,3	11,1	3,6	3,8
11 219.....	2 217	1 152	52,0	1 137	17,9	37,9	18,3	9,0	8,4	3,5	5,0
11 220.....	1 303	694	53,3	687	18,2	36,0	21,0	7,3	5,5	5,1	7,0
11 221.....	1 073	606	56,5	592	19,1	43,1	17,6	4,9	7,6	4,7	3,0
11 2A	x	926	x	912	14,7	48,4	15,6	7,0	5,0	2,5	6,8
11 2B	x	929	x	917	21,7	41,7	14,0	8,4	7,3	2,1	4,9
11 2C	x	1 309	x	1 300	18,0	50,8	12,3	6,8	5,0	1,9	5,2
11 2D	x	1 176	x	1 161	20,2	43,8	14,5	9,5	6,8	1,3	4,0
11 2E	x	948	x	937	16,3	47,4	14,5	9,0	6,4	2,7	3,7
11 301.....	1 613	799	49,5	784	16,7	36,5	22,6	6,8	6,3	4,6	6,6
11 302.....	1 243	595	47,9	578	15,2	34,3	25,8	8,3	6,6	4,7	5,2
11 303.....	1 891	914	48,3	890	16,5	41,1	18,3	6,7	5,6	4,5	7,2
11 304.....	1 705	881	51,7	869	18,6	38,9	19,9	8,4	6,8	1,6	5,8

1 Wahlergebnisse

1.1 Ergebnis der Bundestagswahl am 27. September 2009 nach Wahlbezirken und Parteien

– Zweitstimmen –

Wahlbezirk	Wahlbe- rechtigte	Wähler	Wahlbe- teiligung	Gültige Stimmen	CDU	DIE LINKE	SPD	GRÜNE	FDP	PIRA- TEN	Sonstige
	Anzahl				%						
11 305.....	1 664	842	50,6	827	19,2	35,1	17,7	9,1	8,6	5,0	5,4
11 306.....	1 659	696	42,0	689	16,8	39,0	18,0	7,0	6,4	4,5	8,3
11 307.....	1 975	982	49,7	962	17,4	40,2	19,2	5,9	6,1	3,4	7,7
11 308.....	1 377	621	45,1	614	14,3	50,2	15,6	4,6	5,9	3,3	6,2
11 309.....	1 808	858	47,5	832	14,5	46,4	20,4	5,2	4,4	2,5	6,5
11 310.....	1 854	872	47,0	856	20,3	40,3	15,2	5,3	7,8	2,5	8,6
11 311.....	1 305	636	48,7	629	14,6	47,7	16,7	6,0	4,9	3,0	7,0
11 312.....	1 873	1 116	59,6	1 109	19,6	41,2	18,3	5,4	8,4	2,4	4,7
11 313.....	855	405	47,4	398	21,4	34,4	17,6	6,5	10,1	2,5	7,5
11 314.....	1 574	691	43,9	683	15,1	50,4	16,3	5,1	5,6	2,5	5,1
11 315.....	1 700	837	49,2	825	17,0	44,5	16,2	6,7	5,8	2,8	7,0
11 316.....	1 915	854	44,6	833	17,2	44,3	17,5	5,4	6,5	3,2	5,9
11 317.....	1 134	529	46,6	518	18,7	39,6	20,7	5,2	4,8	4,6	6,4
11 318.....	1 268	578	45,6	569	16,9	49,0	13,4	3,3	6,3	3,3	7,7
11 319.....	1 171	333	28,4	331	18,1	32,0	16,6	8,5	6,6	7,3	10,9
11 320.....	1 980	940	47,5	918	13,5	45,4	15,4	7,3	6,6	3,5	8,3
11 321.....	2 005	975	48,6	965	11,7	51,0	17,8	6,4	4,0	3,5	5,5
11 3A	x	932	x	927	14,6	43,6	21,8	7,4	5,9	2,6	4,1
11 3B	x	983	x	978	19,8	44,6	16,5	6,5	7,2	1,8	3,6
11 3C	x	1 022	x	1 015	14,6	46,9	18,3	8,5	4,8	2,1	4,8
11 3D	x	1 100	x	1 094	15,6	50,5	17,0	6,6	4,0	2,5	3,8
11 3E	x	892	x	877	14,5	52,6	16,2	5,0	4,2	2,4	5,1
11 401.....	2 026	985	48,6	958	16,7	41,9	19,4	7,0	6,1	3,0	5,9
11 402.....	1 263	634	50,2	621	17,1	37,5	17,9	9,7	7,2	3,5	7,1
11 403.....	1 715	897	52,3	886	16,4	44,9	18,1	6,9	6,0	3,6	4,2
11 404.....	1 859	983	52,9	965	15,9	41,3	19,4	7,6	6,2	3,7	5,9
11 405.....	1 789	838	46,8	829	18,0	36,7	20,9	6,5	5,7	4,6	7,7
11 406.....	1 809	828	45,8	813	16,6	43,5	16,0	8,0	5,3	4,6	6,0
11 407.....	1 305	543	41,6	530	18,1	36,6	22,5	7,2	6,2	4,3	5,1
11 408.....	1 240	541	43,6	532	17,5	34,8	16,2	9,8	7,0	6,6	8,3
11 409.....	2 172	1 031	47,5	1 014	16,1	30,8	19,1	15,7	7,0	6,6	4,7
11 410.....	1 807	861	47,6	845	12,7	39,4	19,3	11,2	8,4	4,1	4,9
11 411.....	1 496	725	48,5	712	14,2	30,8	15,3	19,5	8,1	8,0	4,1
11 412.....	1 721	869	50,5	853	15,2	31,4	20,2	11,5	8,7	6,4	6,6
11 413.....	1 383	625	45,2	620	11,5	54,2	15,2	5,3	5,5	2,9	5,5
11 414.....	1 988	1 030	51,8	1 007	15,1	35,8	22,4	8,5	7,1	4,6	6,4
11 415.....	1 988	934	47,0	923	15,7	33,5	13,5	13,9	7,6	7,9	7,9
11 416.....	1 769	842	47,6	830	16,1	33,1	18,4	11,6	8,8	6,5	5,4
11 417.....	2 000	1 010	50,5	998	14,8	31,9	16,9	13,2	8,3	7,0	7,8
11 418.....	1 905	986	51,8	975	16,5	39,4	19,3	9,5	6,3	4,7	4,3
11 419.....	1 660	825	49,7	810	10,5	52,6	14,1	6,3	6,0	3,5	7,0
11 420.....	1 356	710	52,4	704	14,8	43,2	15,6	8,7	6,1	4,8	6,8
11 421.....	1 374	702	51,1	693	14,3	40,0	20,8	8,2	6,1	5,2	5,5
11 422.....	1 004	502	50,0	491	14,3	48,7	14,5	4,9	3,7	5,1	9,0
11 4A	x	1 147	x	1 141	16,8	45,1	19,2	7,9	4,2	3,1	3,7
11 4B	x	1 135	x	1 128	17,2	43,7	21,7	6,1	5,0	2,1	4,2
11 4C	x	1 164	x	1 156	14,7	38,6	19,5	12,5	6,8	3,5	4,5
11 4D	x	1 056	x	1 040	16,2	44,1	15,7	10,1	6,0	2,7	5,3
11 4E	x	861	x	859	15,9	44,9	19,8	7,7	4,8	3,4	3,5
11 4F	x	716	x	705	15,2	49,2	12,6	7,2	7,4	4,0	4,4
11 501.....	1 346	618	45,9	609	20,5	42,7	13,5	6,1	7,9	3,1	6,2
11 502.....	2 026	954	47,1	938	16,4	41,9	18,2	6,4	5,3	4,3	7,5
11 503.....	997	518	52,0	514	16,9	40,3	18,7	6,4	7,6	3,7	6,4
11 504.....	1 844	862	46,7	851	14,3	30,7	15,9	13,5	6,8	8,6	10,2
11 505.....	1 624	721	44,4	698	12,6	41,7	15,2	9,2	8,7	6,2	6,4

1 Wahlergebnisse

1.1 Ergebnis der Bundestagswahl am 27. September 2009 nach Wahlbezirken und Parteien

– Zweitstimmen –

Wahlbezirk	Wahlbe- rechtigte	Wähler	Wahlbe- teiligung	Gültige Stimmen	CDU	DIE LINKE	SPD	GRÜNE	FDP	PIRA- TEN	Sonstige
	Anzahl				%						
11 506.....	1 943	928	47,8	901	17,3	34,3	16,8	10,2	10,5	4,0	6,9
11 507.....	1 974	997	50,5	991	15,4	44,0	16,1	7,2	4,4	3,5	9,3
11 508.....	2 087	1 093	52,4	1 072	17,0	40,3	20,8	5,7	7,1	3,9	5,2
11 509.....	1 827	823	45,0	789	16,0	44,1	19,3	4,9	4,7	3,5	7,5
11 510.....	1 679	780	46,5	767	16,7	31,0	14,7	16,0	6,0	8,0	7,6
11 511.....	1 870	903	48,3	892	17,4	37,0	17,7	9,4	9,0	4,1	5,4
11 512.....	2 347	1 130	48,1	1 107	13,7	29,5	20,0	13,9	7,0	7,2	8,7
11 513.....	2 145	1 019	47,5	1 007	18,3	28,2	17,3	11,2	8,3	6,6	10,1
11 514.....	2 089	1 108	53,0	1 076	15,2	36,7	19,5	9,3	7,7	4,6	6,9
11 515.....	2 179	1 082	49,7	1 072	13,4	44,4	21,3	6,5	6,5	2,6	5,2
11 516.....	1 590	802	50,4	791	13,3	51,5	15,5	5,1	5,6	2,7	6,4
11 517.....	1 754	981	55,9	960	11,9	25,9	13,5	31,3	6,9	7,0	3,5
11 518.....	1 076	572	53,2	556	10,6	26,1	12,9	27,3	7,9	9,4	5,8
11 519.....	1 928	963	49,9	950	14,7	30,3	16,4	17,5	7,9	7,4	5,8
11 5A	x	994	x	984	14,2	25,7	17,9	23,5	6,9	6,4	5,4
11 5B	x	1 109	x	1 099	18,0	38,3	16,1	10,5	7,4	4,5	5,2
11 5C	x	1 005	x	995	18,2	39,9	18,1	9,1	5,4	4,1	5,1
11 5D	x	1 087	x	1 077	14,9	50,0	17,8	7,1	4,4	1,9	3,9
11 5E	x	756	x	750	14,8	49,5	14,3	7,3	6,7	1,5	6,0
11 601.....	2 127	1 073	50,4	1 051	12,7	50,1	19,0	4,9	5,6	1,7	5,8
11 602.....	1 683	937	55,7	928	15,2	38,5	25,6	6,8	3,6	5,0	5,4
11 603.....	1 903	946	49,7	920	15,8	44,6	18,2	5,4	6,5	2,7	6,8
11 604.....	1 863	984	52,8	970	11,2	56,0	14,5	5,4	5,1	3,2	4,6
11 605.....	1 841	959	52,1	945	16,1	46,8	20,8	5,2	3,9	2,6	4,6
11 606.....	1 896	967	51,0	948	16,9	43,8	21,6	4,6	3,6	2,1	7,4
11 607.....	989	425	43,0	414	16,9	40,1	18,4	7,2	7,2	5,8	4,3
11 608.....	1 765	882	50,0	870	12,4	46,4	19,3	4,7	6,1	3,2	7,8
11 609.....	1 275	641	50,3	626	15,3	41,2	15,8	7,5	7,8	4,2	8,1
11 610.....	1 645	917	55,7	907	16,0	36,6	21,2	6,7	8,0	3,3	8,2
11 611.....	1 160	598	51,6	590	16,1	31,0	19,8	15,6	7,3	5,8	4,4
11 612.....	2 083	1 236	59,3	1 216	17,4	35,9	23,5	9,4	7,3	2,6	3,9
11 613.....	1 367	750	54,9	742	13,5	35,4	18,7	15,6	6,7	4,7	5,3
11 614.....	1 092	627	57,4	622	17,0	32,0	17,5	14,8	9,6	3,4	5,6
11 615.....	1 208	600	49,7	592	18,4	35,3	16,2	16,2	8,3	3,0	2,5
11 616.....	2 082	1 261	60,6	1 242	17,1	29,5	17,5	20,2	7,6	3,2	4,8
11 617.....	1 269	762	60,0	754	17,2	33,8	18,0	16,6	6,2	3,6	4,5
11 618.....	1 214	668	55,0	657	14,6	41,1	19,6	11,9	7,0	2,4	3,3
11 619.....	2 307	1 426	61,8	1 415	18,8	27,0	19,3	18,2	10,2	3,4	3,0
11 620.....	1 448	804	55,5	797	17,2	32,2	20,1	13,6	8,8	3,4	4,8
11 621.....	1 025	647	63,1	640	16,6	25,2	20,0	19,1	9,4	4,5	5,3
11 622.....	1 570	911	58,0	904	14,8	28,3	21,7	17,3	9,3	4,6	4,0
11 6A	x	1 206	x	1 203	19,9	29,3	15,3	19,7	9,2	3,4	3,2
11 6B	x	1 209	x	1 198	15,4	52,7	18,4	6,4	2,3	1,5	3,3
11 6C	x	1 166	x	1 157	14,8	53,4	15,8	7,2	3,9	1,9	3,0
11 6D	x	1 342	x	1 327	18,0	39,2	16,8	13,4	6,0	2,5	4,1
11 6E	x	1 454	x	1 443	19,7	36,9	17,8	13,8	6,7	2,3	2,8
Insgesamt.....	204 766	132 766	64,8	130 752	16,3	41,2	17,3	8,8	6,6	3,8	6,0

2 Strukturdaten des Landes Berlin

2.1 Melderechtlich registrierte Einwohner am Ort der Hauptwohnung in Berlin am 31.12.2012 nach Wahlbezirken

Wahlbezirk	Ins- gesamt	Aus- länder	Im Alter von ... bis unter ... Jahren							
			unter 6	6 - 18	18 - 25	25 - 35	35 - 45	45 - 60	60 - 70	70 und älter
	Anzahl	in % von Sp. 1								
	1	2	3	4	5	6	7	8	9	10
11 101.....	2 192	3,4	6,7	8,4	9,8	18,8	10,1	27,6	9,1	9,5
11 102.....	1 227	1,9	4,6	8,1	5,3	10,8	10,1	36,9	12,7	11,3
11 103.....	1 284	2,1	5,2	10,0	7,8	11,4	14,5	35,6	8,1	7,3
11 104.....	1 794	1,7	6,1	12,0	7,6	14,1	10,4	33,2	8,0	8,6
11 105.....	2 117	5,7	7,1	8,8	11,9	22,4	9,9	25,4	7,1	7,3
11 106.....	1 462	1,6	4,4	5,3	7,4	13,5	7,5	25,4	10,2	26,3
11 107.....	2 063	4,2	4,4	6,4	6,3	14,9	9,3	37,1	12,5	9,2
11 108.....	2 346	3,5	6,4	12,2	8,4	17,4	10,0	27,3	8,8	9,5
11 109.....	1 645	8,9	4,5	11,2	5,9	13,8	9,0	26,7	10,2	18,7
11 110.....	2 221	4,4	5,1	6,7	6,2	16,4	7,3	34,0	12,2	12,1
11 111.....	1 998	4,9	5,2	7,3	8,1	14,5	8,3	33,4	11,9	11,4
11 112.....	1 974	7,6	5,8	9,4	9,3	17,9	10,4	24,7	11,8	10,8
11 113.....	1 673	16,7	6,9	11,4	8,4	15,3	11,8	25,5	11,2	9,3
11 114.....	2 391	5,8	5,3	8,3	8,0	15,0	10,1	32,6	9,7	10,9
11 115.....	2 628	12,1	8,8	11,9	11,0	17,7	12,4	24,4	6,7	7,2
11 116.....	1 562	2,9	4,9	7,6	9,0	18,6	10,4	31,6	10,3	7,7
11 117.....	2 227	14,9	9,7	15,2	8,8	15,3	12,1	23,7	9,1	6,3
11 118.....	2 146	7,3	8,2	11,8	10,8	17,9	11,7	25,7	8,2	5,6
11 119.....	2 403	5,6	7,2	8,1	11,4	18,1	11,3	29,3	6,8	7,8
11 120.....	1 721	3,0	4,9	8,4	11,0	16,8	10,3	34,2	7,0	7,4
11 201.....	1 856	1,9	4,7	9,6	6,7	14,6	13,5	30,5	9,6	10,7
11 202.....	1 693	3,8	4,9	8,1	4,8	13,8	7,2	29,8	11,6	19,8
11 203.....	1 557	5,3	6,0	9,5	6,2	15,2	9,0	31,0	12,0	11,1
11 204.....	1 578	6,9	6,8	10,8	8,4	16,7	10,5	28,3	10,3	8,4
11 205.....	1 978	11,3	8,0	12,2	7,0	16,9	10,5	24,1	10,3	11,0
11 206.....	2 265	4,5	5,3	9,0	7,5	17,7	12,0	27,8	10,1	10,5
11 207.....	2 317	15,0	7,4	11,9	9,5	16,2	10,6	26,1	10,6	7,8
11 208.....	1 831	1,4	4,4	9,3	5,8	11,3	11,7	34,1	9,6	13,8
11 209.....	1 381	2,4	5,8	7,8	5,7	13,8	10,9	25,8	14,8	15,4
11 210.....	2 343	3,9	3,8	5,8	6,0	13,9	8,6	29,0	19,4	13,5
11 211.....	2 403	2,7	5,0	6,5	7,1	15,9	8,2	33,0	13,2	11,2
11 212.....	2 231	15,2	6,5	6,9	8,5	16,0	14,3	23,7	10,1	14,0
11 213.....	1 339	9,2	6,5	11,9	6,2	13,4	16,6	22,9	11,4	11,0
11 214.....	2 579	3,2	6,1	7,3	8,9	14,0	9,2	25,7	16,7	12,1
11 215.....	1 643	0,9	5,2	11,1	4,6	10,2	14,0	29,0	13,1	12,7
11 216.....	1 825	1,5	5,3	8,2	5,5	14,7	11,2	19,5	11,7	23,9
11 217.....	2 440	6,5	5,1	8,1	6,4	12,6	10,4	24,6	15,0	17,9
11 218.....	2 164	1,8	6,9	8,3	4,3	12,7	14,0	23,4	13,2	17,3
11 219.....	2 581	2,1	4,9	6,0	7,0	22,1	12,9	22,7	9,5	15,0
11 220.....	1 467	2,3	3,8	6,5	6,9	19,8	13,9	18,6	10,1	20,4
11 221.....	1 686	28,2	8,9	12,6	6,6	16,9	11,4	20,9	11,2	11,6
11 301.....	1 824	5,6	3,2	3,0	7,5	17,0	7,4	14,3	18,4	29,2
11 302.....	1 804	21,5	7,6	10,1	9,5	17,5	10,6	12,8	12,9	19,0
11 303.....	2 393	13,3	5,8	6,6	9,4	16,4	9,9	18,8	12,6	20,6
11 304.....	2 330	7,0	6,3	8,7	7,2	16,2	13,0	16,2	18,2	14,2
11 305.....	2 083	3,3	5,3	7,4	8,8	20,5	16,3	21,7	8,1	11,9
11 306.....	2 318	7,7	7,4	8,7	8,8	22,3	13,5	20,6	9,1	9,7
11 307.....	2 259	3,6	4,2	6,2	7,8	16,4	12,5	20,6	16,5	15,8
11 308.....	1 761	7,4	5,7	10,0	8,1	12,4	11,9	20,7	15,4	15,8
11 309.....	2 453	18,1	6,0	10,3	6,8	13,6	12,6	17,9	16,6	16,3
11 310.....	2 247	6,1	4,7	8,0	5,7	13,9	12,1	21,5	15,3	18,8
11 311.....	1 571	4,6	3,9	9,0	9,3	13,4	12,5	20,6	17,8	13,5
11 312.....	2 312	3,3	5,7	8,0	4,7	16,9	14,1	23,5	12,0	15,2

2 Strukturdaten des Landes Berlin

2.1 Melderechtlich registrierte Einwohner am Ort der Hauptwohnung in Berlin am 31.12.2012 nach Wahlbezirken

Wahlbezirk	Ins- gesamt	Aus- länder	Im Alter von ... bis unter ... Jahren							
			unter 6	6 - 18	18 - 25	25 - 35	35 - 45	45 - 60	60 - 70	70 und älter
	Anzahl	in % von Sp. 1								
	1	2	3	4	5	6	7	8	9	10
11 313.....	977	5,4	4,8	8,2	6,8	10,2	13,8	32,7	10,4	13,1
11 314.....	1 902	7,4	3,0	7,6	5,6	11,6	8,5	21,6	15,8	26,4
11 315.....	2 370	9,3	6,7	12,7	7,2	16,0	12,1	15,9	12,7	16,6
11 316.....	2 541	11,5	5,9	7,8	8,1	14,6	11,7	17,1	13,8	20,9
11 317.....	1 357	10,4	4,1	3,5	10,0	15,2	10,2	16,9	14,9	25,2
11 318.....	1 718	9,1	7,9	13,9	5,4	16,2	13,7	22,8	9,5	10,5
11 319.....	3 186	48,2	5,7	4,6	18,6	21,6	13,0	21,0	5,5	10,0
11 320.....	2 602	13,0	4,6	4,4	12,2	20,5	12,1	16,5	7,2	22,5
11 321.....	2 327	8,5	3,1	5,0	7,6	14,7	9,5	18,4	11,3	30,3
11 401.....	2 258	5,8	2,7	5,2	7,7	13,9	9,7	17,8	17,6	25,3
11 402.....	1 441	5,5	3,6	3,2	10,3	24,1	12,0	18,1	7,2	21,4
11 403.....	2 123	11,0	5,1	8,8	6,1	16,6	10,7	17,9	9,4	25,3
11 404.....	2 497	8,2	5,6	9,2	5,6	12,6	10,6	18,3	19,8	18,3
11 405.....	2 295	8,8	6,4	10,1	6,1	12,8	11,2	17,8	15,2	20,4
11 406.....	2 175	7,4	4,7	6,0	10,6	14,7	10,7	18,5	14,9	20,0
11 407.....	1 636	13,1	2,4	2,2	11,9	17,3	9,1	15,7	15,3	26,1
11 408.....	2 047	21,2	5,1	6,9	9,6	20,5	16,4	22,0	7,4	12,2
11 409.....	3 007	14,0	5,8	4,8	13,2	31,7	11,8	13,3	5,9	13,6
11 410.....	2 126	4,0	4,7	5,7	5,9	19,2	13,2	21,2	8,5	21,6
11 411.....	1 746	8,2	6,6	5,4	6,6	30,9	15,0	17,7	6,4	11,3
11 412.....	2 324	5,2	4,3	5,7	7,7	28,7	12,3	19,4	9,1	12,8
11 413.....	1 578	4,7	5,1	6,2	6,0	20,0	11,9	20,4	15,5	15,0
11 414.....	2 292	2,7	5,2	4,0	5,9	21,6	12,7	16,6	8,0	26,1
11 415.....	2 594	10,8	5,7	10,3	11,8	30,7	13,1	17,7	5,0	5,6
11 416.....	2 573	12,2	7,1	7,6	9,2	31,0	14,9	17,1	5,4	7,8
11 417.....	2 480	6,8	5,7	4,7	11,0	35,3	14,9	16,7	4,6	7,1
11 418.....	2 256	9,8	4,0	8,2	6,0	12,6	9,9	20,0	15,5	23,8
11 419.....	2 225	13,9	6,0	11,2	9,2	13,8	12,2	20,1	12,5	15,1
11 420.....	2 171	29,3	5,4	5,0	18,3	26,9	9,7	14,8	7,4	12,4
11 421.....	1 853	13,9	6,0	9,9	8,0	18,4	11,5	18,9	11,7	15,5
11 422.....	1 309	7,9	6,3	8,3	12,6	15,7	10,8	22,2	9,3	14,8
11 501.....	1 943	18,3	7,2	10,7	9,0	15,0	9,8	22,5	11,7	14,1
11 502.....	2 563	9,6	5,5	8,5	11,1	17,1	11,1	17,8	15,3	13,7
11 503.....	1 275	4,0	7,4	9,6	6,2	19,1	12,6	16,7	9,3	19,1
11 504.....	2 391	15,7	4,1	6,5	13,5	34,0	14,4	17,9	5,2	4,4
11 505.....	2 495	20,2	7,7	10,2	9,4	19,9	14,6	21,1	9,1	8,1
11 506.....	2 357	5,3	5,9	5,9	7,8	23,4	13,1	17,8	9,1	17,0
11 507.....	2 293	5,1	4,5	7,4	6,9	13,7	10,4	21,2	18,8	17,3
11 508.....	2 416	2,7	3,7	6,8	5,0	12,7	9,8	21,2	21,6	19,1
11 509.....	2 313	10,1	6,0	9,8	9,7	18,3	10,1	21,0	9,8	15,3
11 510.....	2 201	8,3	6,0	5,9	11,1	35,5	15,7	17,5	3,7	4,7
11 511.....	2 221	2,7	4,1	3,9	9,1	29,7	13,7	18,8	8,0	12,7
11 512.....	2 936	6,3	7,1	5,2	10,5	34,5	14,0	16,1	5,1	7,7
11 513.....	2 625	3,9	7,1	6,2	9,5	26,3	14,8	16,8	6,6	12,7
11 514.....	2 570	3,3	6,0	6,3	7,8	22,8	13,2	18,9	8,4	16,5
11 515.....	2 276	3,1	1,6	2,4	7,3	13,0	8,0	19,4	10,2	38,0
11 516.....	2 122	11,0	6,3	11,3	5,8	13,5	10,4	22,6	14,6	15,5
11 517.....	2 522	8,2	9,1	10,7	7,5	30,5	21,4	16,7	2,4	1,7
11 518.....	1 577	14,1	9,3	9,4	9,1	33,3	19,0	14,6	3,0	2,4
11 519.....	2 558	10,8	5,6	4,9	12,9	38,2	15,1	14,3	4,7	4,3
11 601.....	2 255	2,0	2,4	4,3	4,0	10,7	7,8	19,8	12,3	38,6
11 602.....	2 307	20,3	4,6	3,1	18,1	19,4	6,3	9,8	11,7	26,9
11 603.....	2 469	14,8	5,3	9,0	7,1	14,3	9,3	18,2	13,6	23,3

2 Strukturdaten des Landes Berlin

2.1 Melderechtlich registrierte Einwohner am Ort der Hauptwohnung in Berlin am 31.12.2012 nach Wahlbezirken

Wahlbezirk	Ins- gesamt	Aus- länder	Im Alter von ... bis unter ... Jahren							
			unter 6	6 - 18	18 - 25	25 - 35	35 - 45	45 - 60	60 - 70	70 und älter
	Anzahl	in % von Sp. 1								
	1	2	3	4	5	6	7	8	9	10
11 604.....	2 175	3,4	4,5	8,0	5,1	13,0	10,4	18,8	13,5	26,7
11 605.....	2 239	6,4	3,8	6,6	5,5	10,4	8,1	17,4	12,6	35,5
11 606.....	2 268	8,9	3,7	6,8	6,3	10,5	7,9	14,4	16,0	34,3
11 607.....	1 233	9,2	6,3	7,8	6,4	17,2	11,8	15,2	12,2	23,1
11 608.....	2 049	6,1	2,9	7,0	7,1	13,0	8,7	17,5	14,8	29,0
11 609.....	1 996	23,1	6,2	7,3	16,7	20,2	10,7	16,9	9,0	13,0
11 610.....	2 048	3,9	5,9	8,8	8,3	14,6	13,8	24,3	8,2	16,3
11 611.....	2 018	29,3	3,8	5,5	22,8	30,4	10,8	12,0	6,7	8,1
11 612.....	2 320	1,4	3,3	8,5	5,2	8,5	10,3	21,9	11,7	30,5
11 613.....	1 682	3,1	6,7	7,1	6,3	20,5	14,7	26,6	8,6	9,6
11 614.....	1 514	6,1	7,0	12,0	7,3	15,8	14,9	21,1	10,0	12,1
11 615.....	1 915	4,3	6,3	10,8	6,6	14,3	17,3	24,2	7,0	13,5
11 616.....	2 707	3,5	8,5	9,6	4,6	22,8	15,8	21,8	8,1	8,8
11 617.....	1 568	3,8	7,0	9,5	4,2	14,5	18,3	25,7	9,8	11,1
11 618.....	1 461	2,5	5,5	10,0	5,3	11,2	13,6	27,0	11,6	15,7
11 619.....	3 290	5,4	12,0	8,8	3,8	20,1	21,5	18,1	6,6	9,1
11 620.....	1 761	3,4	5,0	11,5	4,9	12,9	15,3	26,8	10,7	12,8
11 621.....	1 341	2,7	10,4	12,3	4,9	15,3	17,5	22,3	7,2	10,0
11 622.....	2 663	3,6	12,7	13,6	3,4	13,8	20,4	18,5	5,8	11,9
Insgesamt.....	260 505	8,5	5,8	8,0	8,3	18,3	12,0	21,6	10,7	15,2

2 Strukturdaten des Landes Berlin

2.2 Melderechtlich registrierte deutsche Einwohner im Alter von 18 und mehr Jahren am Ort der Hauptwohnung in Berlin am 31.12.2012 nach Wahlbezirken

Wahlbezirk	Ins- gesamt	Weiblich	Im Alter von ... bis unter ... Jahren					
			18 - 25	25 - 35	35 - 45	45 - 60	60 - 70	70 und älter
	Anzahl	in % von Sp. 1						
	1	2	3	4	5	6	7	8
11 101.....	1 792	54,0	11,7	22,3	11,6	32,3	10,8	11,5
11 102.....	1 047	48,2	6,2	11,7	11,2	43,0	14,6	13,3
11 103.....	1 061	49,2	8,9	13,3	16,7	42,8	9,5	8,9
11 104.....	1 438	55,8	9,5	17,1	12,6	40,5	9,5	10,7
11 105.....	1 667	50,9	14,0	26,5	11,6	30,1	8,5	9,3
11 106.....	1 299	57,7	7,9	15,0	8,2	27,9	11,5	29,6
11 107.....	1 766	51,2	6,9	15,9	10,1	42,5	14,0	10,6
11 108.....	1 839	56,3	10,3	22,0	11,3	33,5	11,0	11,9
11 109.....	1 274	52,2	7,1	15,3	9,9	30,8	12,7	24,2
11 110.....	1 873	48,4	6,8	18,2	7,2	39,2	14,5	14,2
11 111.....	1 662	50,3	8,6	16,2	9,2	37,9	14,3	13,7
11 112.....	1 563	50,4	11,4	20,6	11,1	28,7	14,7	13,6
11 113.....	1 134	52,1	11,0	16,3	11,1	32,0	16,0	13,5
11 114.....	1 946	47,9	9,2	16,8	10,4	38,4	11,8	13,4
11 115.....	1 827	49,8	13,8	22,6	13,4	30,6	9,3	10,3
11 116.....	1 324	50,5	10,6	21,0	12,0	35,3	12,2	8,9
11 117.....	1 415	49,5	12,8	19,9	12,7	31,8	13,6	9,3
11 118.....	1 587	50,7	13,6	22,7	12,9	32,5	10,8	7,6
11 119.....	1 931	50,7	13,2	21,4	12,4	34,8	8,5	9,7
11 120.....	1 444	49,0	13,0	19,8	11,2	39,1	8,4	8,6
11 201.....	1 557	48,7	7,7	17,0	15,4	36,0	11,1	12,8
11 202.....	1 428	52,9	5,5	15,3	7,3	34,9	13,6	23,5
11 203.....	1 242	50,6	6,8	17,3	9,6	37,6	14,8	13,9
11 204.....	1 214	49,3	9,9	19,6	12,4	34,4	13,3	10,4
11 205.....	1 405	49,3	8,8	20,0	12,0	29,8	13,9	15,4
11 206.....	1 851	50,2	8,6	20,4	13,2	32,8	12,2	12,9
11 207.....	1 604	48,3	11,3	20,6	9,6	32,9	14,3	11,2
11 208.....	1 555	51,1	6,8	13,1	12,8	39,7	11,3	16,3
11 209.....	1 160	52,4	6,0	15,9	12,4	29,7	17,7	18,4
11 210.....	2 042	49,9	6,3	15,1	9,1	32,5	21,8	15,2
11 211.....	2 068	49,0	7,4	17,8	8,6	37,9	15,3	13,0
11 212.....	1 648	51,3	7,0	16,1	13,8	31,0	13,3	18,6
11 213.....	996	50,8	8,0	15,6	18,9	27,7	15,4	14,5
11 214.....	2 164	50,4	9,7	16,1	10,7	29,7	19,4	14,4
11 215.....	1 362	50,7	5,6	12,0	16,4	34,7	15,9	15,3
11 216.....	1 557	57,0	6,4	16,8	12,5	22,5	13,7	28,0
11 217.....	1 977	51,6	6,6	14,8	10,3	28,0	18,2	22,1
11 218.....	1 800	51,6	4,7	14,4	16,4	27,9	15,8	20,6
11 219.....	2 247	53,0	8,0	24,4	14,2	25,5	10,6	17,2
11 220.....	1 281	54,6	7,4	21,2	15,2	21,3	11,6	23,3
11 221.....	1 041	52,8	6,7	15,6	13,2	28,9	17,2	18,4
11 301.....	1 620	53,0	7,9	16,5	7,1	14,9	20,7	32,9
11 302.....	1 192	53,2	9,1	19,3	10,5	14,3	18,3	28,4
11 303.....	1 836	51,7	9,7	16,6	9,1	21,8	16,2	26,5
11 304.....	1 841	51,1	8,1	18,1	14,6	18,7	22,6	17,9
11 305.....	1 752	53,4	10,0	23,7	17,6	25,1	9,4	14,2
11 306.....	1 806	50,5	10,5	25,2	15,9	24,7	11,6	12,1
11 307.....	1 949	51,9	8,6	18,1	13,5	23,1	18,5	18,2
11 308.....	1 379	53,2	8,8	14,4	13,6	23,6	19,3	20,2
11 309.....	1 735	52,4	7,0	13,9	12,4	20,8	22,8	23,0
11 310.....	1 842	54,9	6,5	15,6	12,4	24,2	18,3	22,9
11 311.....	1 308	50,2	10,5	15,2	14,1	23,5	20,9	15,7
11 312.....	1 933	51,3	5,0	19,4	15,5	27,6	14,4	18,2

2 Strukturdaten des Landes Berlin

2.2 Melderechtlich registrierte deutsche Einwohner im Alter von 18 und mehr Jahren am Ort der Hauptwohnung in Berlin am 31.12.2012 nach Wahlbezirken

Wahlbezirk	Ins- gesamt	Weiblich	Im Alter von ... bis unter ... Jahren					
			18 - 25	25 - 35	35 - 45	45 - 60	60 - 70	70 und älter
	Anzahl	in % von Sp. 1						
	1	2	3	4	5	6	7	8
11 313.....	800	51,8	7,1	11,6	14,5	38,4	12,4	16,0
11 314.....	1 596	52,6	6,3	11,6	8,3	23,9	18,8	31,1
11 315.....	1 735	54,2	8,8	19,3	13,5	18,6	17,2	22,5
11 316.....	1 955	51,5	9,2	15,1	11,3	19,9	17,6	26,9
11 317.....	1 137	50,6	11,2	15,4	9,1	17,0	17,2	30,1
11 318.....	1 221	50,6	7,4	18,7	16,3	29,8	13,0	14,8
11 319.....	1 501	44,8	16,7	16,9	9,9	27,3	8,8	20,4
11 320.....	2 070	48,1	12,6	21,8	11,6	17,1	8,6	28,3
11 321.....	1 961	53,6	8,2	14,1	9,3	19,5	13,2	35,8
11 401.....	1 969	52,8	7,4	14,9	9,3	19,5	19,9	29,1
11 402.....	1 275	53,7	11,0	25,8	11,6	19,5	7,9	24,2
11 403.....	1 680	52,1	6,3	17,9	11,3	21,3	11,3	32,0
11 404.....	1 961	52,4	6,1	14,2	11,2	21,2	24,4	23,0
11 405.....	1 740	52,6	6,6	14,0	11,7	20,9	19,9	27,0
11 406.....	1 794	52,3	11,4	15,4	10,8	20,6	17,9	24,0
11 407.....	1 368	51,4	12,3	15,6	7,7	15,9	17,5	31,0
11 408.....	1 387	48,7	10,2	22,7	16,8	22,4	10,2	17,7
11 409.....	2 288	54,3	11,2	33,6	13,6	16,0	7,7	17,8
11 410.....	1 822	55,2	6,4	21,1	14,2	23,3	9,7	25,2
11 411.....	1 404	52,4	7,8	34,6	16,2	20,5	7,5	13,4
11 412.....	1 983	51,6	8,6	31,4	13,3	21,4	10,5	14,8
11 413.....	1 331	49,2	6,6	21,7	13,1	22,5	18,3	17,7
11 414.....	2 020	53,4	6,2	23,4	13,8	18,1	9,1	29,5
11 415.....	1 999	50,8	13,4	37,0	14,9	21,6	5,9	7,3
11 416.....	1 918	49,7	10,9	35,9	16,5	19,4	6,8	10,5
11 417.....	2 076	48,6	12,2	39,4	16,1	18,4	5,5	8,4
11 418.....	1 805	52,1	6,6	12,5	10,3	21,8	19,2	29,6
11 419.....	1 593	52,4	10,2	15,6	12,4	24,3	16,9	20,7
11 420.....	1 354	51,8	12,9	22,2	10,2	23,6	11,4	19,7
11 421.....	1 337	50,6	8,2	22,3	12,6	21,4	14,6	20,9
11 422.....	1 024	50,7	13,7	18,2	12,1	26,1	11,0	18,9
11 501.....	1 329	50,7	10,3	18,0	9,6	26,2	15,6	20,4
11 502.....	1 995	50,6	12,4	18,4	11,3	21,0	19,3	17,6
11 503.....	1 014	57,0	7,5	23,2	14,0	19,6	11,6	24,1
11 504.....	1 818	43,3	15,7	39,0	14,7	18,5	6,3	5,8
11 505.....	1 614	49,7	10,2	22,6	14,8	27,1	13,3	12,1
11 506.....	1 971	54,5	8,5	26,1	14,3	20,2	10,6	20,3
11 507.....	1 930	52,7	7,8	14,8	10,9	24,0	22,3	20,2
11 508.....	2 106	53,1	5,3	14,2	10,4	23,3	24,8	21,9
11 509.....	1 787	51,5	11,7	20,7	11,1	24,5	12,4	19,6
11 510.....	1 775	48,1	12,4	42,1	16,6	19,2	4,2	5,5
11 511.....	1 982	53,8	9,9	31,8	14,7	20,5	9,0	14,0
11 512.....	2 401	49,1	11,5	39,9	15,2	18,4	5,8	9,3
11 513.....	2 182	52,1	11,0	29,9	16,7	19,4	7,7	15,3
11 514.....	2 177	51,6	8,7	25,8	14,8	21,7	9,6	19,5
11 515.....	2 117	52,6	7,3	12,9	8,0	20,3	10,7	40,9
11 516.....	1 568	53,1	6,1	15,4	11,5	27,0	19,6	20,4
11 517.....	1 822	47,6	8,8	37,8	27,3	20,7	3,1	2,3
11 518.....	1 085	49,9	10,7	42,9	22,0	16,8	4,3	3,2
11 519.....	2 032	47,3	13,6	43,8	16,3	15,5	5,5	5,2
11 601.....	2 061	56,6	4,4	10,7	8,5	20,8	13,3	42,3
11 602.....	1 722	56,4	14,2	14,6	6,5	13,2	15,5	36,0
11 603.....	1 845	51,5	6,9	16,5	7,7	20,5	17,5	30,8

2 Strukturdaten des Landes Berlin

2.2 Melderechtlich registrierte deutsche Einwohner im Alter von 18 und mehr Jahren am Ort der Hauptwohnung in Berlin am 31.12.2012 nach Wahlbezirken

Wahlbezirk	Ins- gesamt	Weiblich	Im Alter von ... bis unter ... Jahren					
			18 - 25	25 - 35	35 - 45	45 - 60	60 - 70	70 und älter
	Anzahl	in % von Sp. 1						
	1	2	3	4	5	6	7	8
11 604.....	1 849	53,7	5,6	14,2	11,8	21,1	15,8	31,4
11 605.....	1 907	56,9	6,0	10,6	7,3	20,0	14,4	41,6
11 606.....	1 878	54,9	6,5	10,3	7,8	15,5	18,9	41,0
11 607.....	969	56,0	7,5	19,3	12,0	16,9	15,3	29,0
11 608.....	1 745	54,2	7,2	14,0	8,6	19,3	17,0	33,9
11 609.....	1 295	54,5	12,4	19,7	12,8	22,2	13,1	19,8
11 610.....	1 671	53,6	8,2	16,6	16,5	29,1	9,8	19,7
11 611.....	1 254	48,9	17,4	26,1	14,1	18,8	10,5	13,1
11 612.....	2 016	54,3	5,8	9,4	11,7	24,5	13,5	35,1
11 613.....	1 404	52,3	7,3	23,4	16,2	31,6	10,0	11,5
11 614.....	1 158	51,5	8,7	18,3	18,9	25,7	12,5	15,8
11 615.....	1 511	52,6	7,5	16,9	19,0	30,4	8,9	17,1
11 616.....	2 129	52,6	5,6	28,3	18,6	26,4	10,1	11,0
11 617.....	1 261	54,1	5,2	16,8	21,5	30,8	12,1	13,6
11 618.....	1 197	55,2	6,2	12,7	15,8	32,2	14,2	18,9
11 619.....	2 444	48,5	4,1	24,6	27,0	23,4	8,6	12,3
11 620.....	1 411	50,5	5,5	15,0	18,3	32,6	12,9	15,7
11 621.....	1 000	51,6	6,0	19,6	22,6	28,7	9,7	13,4
11 622.....	1 880	54,3	4,5	18,6	27,4	25,3	7,7	16,5
Insgesamt.....	205 697	51,7	8,9	20,4	13,0	25,4	13,3	19,1

2 Strukturdaten des Landes Berlin

2.3 Melderechtlich registrierte deutsche Einwohner im Alter von 18 und mehr Jahren am Ort der Hauptwohnung in Berlin am 31. Dezember 2012 nach Wahlbezirken und ausgewählten Merkmalen

Wahlbezirk	Ins- gesamt	Migra- tions- hinter- grund	Familienstand (einschl. eingetragener Lebenspartnerschaften)				Religions- zugehörigkeit	
			ledig	verhei- ratet	verwit- wet	ge- schie- den	Evan- gelisch	Römisch- katholisch
	Anzahl	in % von Sp. 1						
1	2	3	4	5	6	7	8	
11 101.....	1 792	3,9	39,7	37,2	6,6	16,5	6,1	1,7
11 102.....	1 047	1,1	22,3	64,3	6,7	6,8	5,9	1,5
11 103.....	1 061	3,4	28,0	61,2	4,0	6,9	4,6	2,0
11 104.....	1 438	5,0	31,6	50,5	6,0	11,9	6,3	1,0
11 105.....	1 667	6,7	48,8	29,9	5,1	16,2	7,0	2,5
11 106.....	1 299	4,8	32,1	33,5	17,8	16,6	8,2	4,3
11 107.....	1 766	3,1	32,0	50,5	4,0	13,4	6,1	2,3
11 108.....	1 839	4,9	38,5	37,8	6,9	16,7	6,1	1,5
11 109.....	1 274	9,5	31,1	39,4	10,2	19,3	9,6	4,9
11 110.....	1 873	6,2	31,8	48,5	6,0	13,6	6,6	1,6
11 111.....	1 662	9,2	31,4	50,0	5,3	13,3	7,0	4,0
11 112.....	1 563	4,6	40,6	36,8	6,9	15,7	6,7	3,0
11 113.....	1 134	21,8	33,5	46,6	6,8	13,1	15,3	4,9
11 114.....	1 946	10,9	33,4	46,9	6,4	13,4	11,0	3,4
11 115.....	1 827	13,2	44,2	34,7	5,9	15,2	8,3	3,9
11 116.....	1 324	4,2	41,4	41,9	4,6	12,1	4,8	1,2
11 117.....	1 415	19,2	39,9	43,0	4,4	12,8	13,5	4,4
11 118.....	1 587	11,3	43,1	38,2	4,2	14,6	7,8	3,9
11 119.....	1 931	6,4	42,1	41,0	4,8	12,2	7,4	3,0
11 120.....	1 444	3,4	42,5	39,1	4,2	14,3	4,4	0,9
11 201.....	1 557	3,1	37,1	41,4	5,8	15,7	9,2	1,1
11 202.....	1 428	3,9	27,9	48,0	11,1	13,0	8,5	4,3
11 203.....	1 242	9,2	29,6	49,8	6,0	14,6	9,3	2,1
11 204.....	1 214	7,6	39,9	41,4	4,8	14,0	5,8	2,7
11 205.....	1 405	9,4	35,9	42,9	7,5	13,6	8,4	3,2
11 206.....	1 851	3,8	42,6	37,2	6,2	14,0	6,6	3,5
11 207.....	1 604	8,7	39,7	41,0	5,1	14,2	5,8	3,7
11 208.....	1 555	4,2	25,9	61,3	5,4	7,4	7,7	2,1
11 209.....	1 160	3,0	26,6	55,5	7,2	10,8	10,3	2,1
11 210.....	2 042	4,8	30,9	51,6	5,2	12,3	5,9	2,2
11 211.....	2 068	3,0	32,3	49,9	5,6	12,2	4,1	1,7
11 212.....	1 648	2,8	34,7	48,6	6,8	9,9	8,8	2,6
11 213.....	996	4,9	33,5	49,8	5,8	10,8	6,3	4,0
11 214.....	2 164	3,3	30,3	53,6	7,0	9,1	4,6	2,4
11 215.....	1 362	2,9	28,0	57,4	6,2	8,3	3,7	2,6
11 216.....	1 557	4,5	32,3	45,9	10,4	11,4	8,0	3,0
11 217.....	1 977	5,0	30,6	44,2	11,5	13,7	7,3	2,3
11 218.....	1 800	2,8	28,1	54,1	7,1	10,8	8,6	2,5
11 219.....	2 247	3,5	44,8	34,3	7,7	13,3	9,3	2,5
11 220.....	1 281	2,0	42,6	33,8	10,8	12,8	5,7	3,6
11 221.....	1 041	2,1	31,8	48,1	7,9	12,2	6,7	2,0
11 301.....	1 620	7,5	35,3	43,0	10,4	11,3	10,7	3,8
11 302.....	1 192	8,8	35,0	44,0	10,7	10,3	11,4	2,9
11 303.....	1 836	9,2	37,5	35,7	9,2	17,6	8,1	2,3
11 304.....	1 841	7,8	34,2	47,5	6,7	11,6	9,8	3,6
11 305.....	1 752	2,8	48,2	33,8	4,8	13,2	6,7	3,2
11 306.....	1 806	9,4	45,3	34,6	7,1	13,0	8,6	2,8
11 307.....	1 949	4,4	42,2	34,1	6,9	16,8	7,1	2,0

Nach Wohnlagen			Nach Siedlungstypen					Wahlbezirk
ein- fache	mitt- lere	gute	Blockrand- und Zeilen- bebauung ohne Jahres- abgrenzung	Groß- siedlungen und Punkt- hochhäuser	Geschoss- wohnungsbau	kleinteilige Siedlungs- struktur	Sonstige	
in % von Sp. 1								
9	10	11	12	13	14	15	16	
9,8	90,1	–	–	80,4	–	12,7	6,9	11 101
99,7	–	–	–	–	–	86,9	13,1	11 102
99,7	–	–	–	–	–	96,5	3,5	11 103
23,7	76,1	–	–	71,8	4,2	21,7	2,2	11 104
–	100,0	–	–	100,0	–	–	–	11 105
9,2	90,8	–	6,8	59,4	–	10,9	22,9	11 106
12,3	87,7	–	–	87,1	–	5,8	7,0	11 107
–	100,0	–	–	98,1	–	–	1,9	11 108
–	100,0	–	–	100,0	–	–	–	11 109
–	100,0	–	–	100,0	–	–	–	11 110
–	100,0	–	–	100,0	–	–	–	11 111
–	100,0	–	–	91,4	–	–	8,6	11 112
–	100,0	–	–	99,7	–	–	0,3	11 113
–	100,0	–	–	100,0	–	–	–	11 114
–	100,0	–	–	92,1	–	–	7,9	11 115
0,2	99,8	–	–	83,1	–	–	16,9	11 116
–	100,0	–	–	100,0	–	–	–	11 117
–	100,0	–	–	100,0	–	–	–	11 118
–	100,0	–	–	100,0	–	–	–	11 119
–	100,0	–	–	88,9	–	–	11,1	11 120
32,4	67,6	–	–	65,4	–	33,3	1,3	11 201
–	100,0	–	–	99,8	–	–	0,2	11 202
–	100,0	–	–	100,0	–	–	–	11 203
–	100,0	–	–	100,0	–	–	–	11 204
–	100,0	–	–	86,0	–	–	14,0	11 205
3,8	96,2	–	–	78,9	–	–	21,1	11 206
–	100,0	–	–	100,0	–	–	–	11 207
–	100,0	–	–	–	25,5	74,5	–	11 208
–	100,0	–	–	34,1	15,3	50,6	–	11 209
–	100,0	–	–	99,9	–	–	0,1	11 210
–	99,9	–	–	99,4	–	–	0,6	11 211
–	100,0	–	23,6	24,6	–	46,5	5,2	11 212
–	100,0	–	–	67,7	–	30,2	2,1	11 213
–	99,7	–	6,7	53,7	–	36,6	2,9	11 214
–	43,2	56,8	36,9	29,5	–	33,6	–	11 215
–	100,0	–	43,2	40,8	–	–	16,0	11 216
15,5	84,5	–	4,3	84,4	–	4,1	7,2	11 217
–	81,2	18,8	28,0	–	17,5	46,3	8,2	11 218
–	100,0	–	99,9	–	–	–	0,1	11 219
–	100,0	–	100,0	–	–	–	–	11 220
–	100,0	–	62,0	–	–	32,7	5,4	11 221
–	100,0	–	–	100,0	–	–	–	11 301
–	100,0	–	–	100,0	–	–	–	11 302
–	99,8	–	–	99,5	–	–	0,5	11 303
–	100,0	–	–	79,7	10,5	–	9,8	11 304
–	100,0	–	58,2	–	–	–	41,8	11 305
–	100,0	–	–	56,3	43,7	–	–	11 306
–	100,0	–	38,0	51,5	10,3	–	0,2	11 307

2 Strukturdaten des Landes Berlin

2.3 Melderechtlich registrierte deutsche Einwohner im Alter von 18 und mehr Jahren am Ort der Hauptwohnung in Berlin am 31. Dezember 2012 nach Wahlbezirken und ausgewählten Merkmalen

Wahlbezirk	Ins- gesamt	Migra- tions- hinter- grund	Familienstand (einschl. eingetragener Lebenspartnerschaften)				Religions- zugehörigkeit	
			ledig	verhei- ratet	verwit- wet	ge- schie- den	Evan- gelisch	Römisch- katholisch
	Anzahl	in % von Sp. 1						
1	2	3	4	5	6	7	8	
11 308.....	1 379	8,0	28,6	51,8	7,6	12,0	8,5	1,6
11 309.....	1 735	5,6	33,4	43,3	9,1	14,2	7,1	2,5
11 310.....	1 842	2,9	31,4	43,7	11,6	13,2	7,4	2,7
11 311.....	1 308	3,4	38,7	41,3	7,0	13,1	6,8	2,4
11 312.....	1 933	2,8	30,9	53,6	6,8	8,7	5,7	2,0
11 313.....	800	5,8	27,4	54,3	8,5	9,9	8,9	0,8
11 314.....	1 596	7,5	28,7	46,5	12,0	12,8	10,6	2,9
11 315.....	1 735	8,3	33,2	46,7	7,9	12,2	7,7	2,7
11 316.....	1 955	12,5	34,6	42,6	9,1	13,7	9,8	5,0
11 317.....	1 137	8,3	39,1	35,0	11,4	14,5	10,8	4,0
11 318.....	1 221	11,9	35,1	44,0	8,0	12,9	10,8	4,3
11 319.....	1 501	7,3	51,5	25,1	11,5	11,9	14,2	6,7
11 320.....	2 070	3,8	47,1	32,5	8,1	12,4	10,4	4,3
11 321.....	1 961	10,2	31,5	46,7	10,0	11,8	7,4	3,2
11 401.....	1 969	6,3	35,3	39,5	10,4	14,8	7,2	2,4
11 402.....	1 275	4,0	49,4	27,2	9,6	13,8	7,3	2,7
11 403.....	1 680	5,7	31,4	47,5	9,5	11,6	6,7	3,6
11 404.....	1 961	6,4	27,3	55,7	7,7	9,3	8,5	3,1
11 405.....	1 740	11,0	26,6	50,7	8,2	14,4	10,5	3,4
11 406.....	1 794	8,3	38,3	39,1	9,2	13,4	7,0	4,2
11 407.....	1 368	5,8	40,9	34,2	12,2	12,6	11,2	7,2
11 408.....	1 387	6,8	42,4	37,6	7,6	12,4	10,7	3,1
11 409.....	2 288	5,4	54,9	26,4	9,7	9,0	11,1	4,2
11 410.....	1 822	3,7	44,1	30,0	10,9	15,0	9,0	4,0
11 411.....	1 404	5,7	55,6	26,7	7,8	9,9	11,6	4,8
11 412.....	1 983	5,3	51,3	29,0	5,0	14,7	8,4	5,1
11 413.....	1 331	3,8	41,1	43,8	6,7	8,4	5,1	3,4
11 414.....	2 020	3,1	42,6	36,1	8,8	12,5	9,0	3,6
11 415.....	1 999	5,4	61,8	21,7	3,1	13,5	11,3	5,4
11 416.....	1 918	5,9	58,7	25,2	5,5	10,6	8,8	5,2
11 417.....	2 076	2,9	65,1	22,6	2,7	9,5	9,6	3,9
11 418.....	1 805	10,1	28,3	51,7	9,0	11,0	11,5	4,3
11 419.....	1 593	14,1	32,6	46,4	8,5	12,5	7,5	3,0
11 420.....	1 354	11,7	42,6	41,0	6,1	10,3	6,5	3,4
11 421.....	1 337	8,1	40,5	38,6	7,9	13,1	9,4	4,4
11 422.....	1 024	10,9	39,6	42,2	7,5	10,6	6,4	4,4
11 501.....	1 329	13,2	35,1	42,4	8,3	14,2	11,1	4,6
11 502.....	1 995	8,1	39,9	40,2	6,7	13,3	9,6	3,1
11 503.....	1 014	7,8	34,9	39,9	14,7	10,5	10,0	4,1
11 504.....	1 818	4,1	70,8	14,9	2,1	12,2	11,2	5,4
11 505.....	1 614	7,2	46,0	36,3	5,1	12,6	9,4	3,8
11 506.....	1 971	3,0	47,4	34,2	7,8	10,6	11,2	2,9
11 507.....	1 930	4,7	34,7	42,7	7,7	14,9	8,0	3,1
11 508.....	2 106	4,3	28,9	50,9	7,7	12,5	7,9	5,1
11 509.....	1 787	7,0	41,9	35,2	9,6	13,3	10,9	3,6
11 510.....	1 775	4,1	68,5	18,3	2,6	10,6	8,4	3,8
11 511.....	1 982	2,8	55,3	26,2	5,9	12,6	8,4	4,2
11 512.....	2 401	2,5	64,0	23,5	3,8	8,7	9,7	3,7

Nach Wohnlagen			Nach Siedlungstypen					Wahlbezirk
ein- fache	mitt- lere	gute	Blockrand- und Zeilen- bebauung ohne Jahres- abgrenzung	Groß- siedlungen und Punkt- hochhäuser	Geschoss- wohnungsbau	kleinteilige Siedlungs- struktur	Sonstige	
in % von Sp. 1								
9	10	11	12	13	14	15	16	
–	100,0	–	–	100,0	–	–	–	11 308
–	100,0	–	–	86,5	–	–	13,5	11 309
–	100,0	–	–	92,8	–	–	7,2	11 310
–	100,0	–	–	100,0	–	–	–	11 311
–	100,0	–	–	–	100,0	–	–	11 312
53,1	46,9	–	11,8	–	–	87,1	1,1	11 313
–	100,0	–	–	52,0	–	–	48,0	11 314
–	100,0	–	–	100,0	–	–	–	11 315
–	100,0	–	–	100,0	–	–	–	11 316
–	100,0	–	–	100,0	–	–	–	11 317
17,5	82,5	–	13,2	82,5	–	–	4,3	11 318
92,6	7,4	–	–	3,0	–	–	97,0	11 319
85,6	14,4	–	58,5	31,3	–	–	10,2	11 320
61,1	38,9	–	12,1	87,9	–	–	–	11 321
–	100,0	–	–	100,0	–	–	–	11 401
–	100,0	–	100,0	–	–	–	–	11 402
–	100,0	–	–	97,4	–	–	2,6	11 403
–	100,0	–	–	98,4	–	–	1,6	11 404
–	100,0	–	–	70,8	–	–	29,2	11 405
–	100,0	–	–	99,5	–	–	0,5	11 406
5,3	94,7	–	–	75,4	–	–	24,6	11 407
20,0	77,4	–	–	59,6	–	20,1	20,3	11 408
–	100,0	–	66,1	24,5	–	2,9	6,6	11 409
–	100,0	–	100,0	–	–	–	–	11 410
60,3	39,7	–	52,1	1,3	–	–	46,6	11 411
–	100,0	–	55,6	24,7	–	–	19,8	11 412
37,3	62,7	–	60,7	39,3	–	–	–	11 413
46,4	52,7	–	97,5	–	–	2,5	–	11 414
100,0	–	–	99,4	–	–	–	0,6	11 415
100,0	–	–	72,6	22,4	–	–	5,1	11 416
77,9	22,1	–	98,8	–	–	–	1,2	11 417
18,2	81,8	–	–	96,1	–	–	3,9	11 418
100,0	–	–	–	100,0	–	–	–	11 419
37,4	62,6	–	–	100,0	–	–	–	11 420
30,8	69,2	–	–	98,2	–	–	1,8	11 421
100,0	–	–	–	94,3	–	–	5,7	11 422
100,0	–	–	–	76,4	18,7	–	4,8	11 501
100,0	–	–	–	100,0	–	–	–	11 502
–	100,0	–	–	–	100,0	–	–	11 503
100,0	–	–	89,5	–	–	–	10,5	11 504
100,0	–	–	–	93,7	–	–	6,3	11 505
57,4	42,6	–	87,8	–	–	–	12,2	11 506
100,0	–	–	–	100,0	–	–	–	11 507
60,4	37,3	–	37,3	34,6	–	24,5	3,6	11 508
47,2	52,8	–	–	93,7	–	–	6,3	11 509
100,0	–	–	61,7	–	–	–	38,3	11 510
48,5	51,5	–	100,0	–	–	–	–	11 511
100,0	–	–	100,0	–	–	–	–	11 512

2 Strukturdaten des Landes Berlin

2.3 Melderechtlich registrierte deutsche Einwohner im Alter von 18 und mehr Jahren am Ort der Hauptwohnung in Berlin am 31. Dezember 2012 nach Wahlbezirken und ausgewählten Merkmalen

Wahlbezirk	Ins- gesamt	Migra- tions- hinter- grund	Familienstand (einschl. eingetragener Lebenspartnerschaften)				Religions- zugehörigkeit	
			ledig	verhei- ratet	verwit- wet	ge- schie- den	Evan- gelisch	Römisch- katholisch
	Anzahl		in % von Sp. 1					
	1	2	3	4	5	6	7	8
11 513.....	2 182	3,8	53,3	30,5	5,0	11,2	9,9	3,9
11 514.....	2 177	3,8	47,6	32,3	7,5	12,5	8,4	2,1
11 515.....	2 117	4,0	35,1	38,4	11,9	14,6	8,1	3,3
11 516.....	1 568	8,7	27,6	52,4	8,4	11,7	7,0	2,3
11 517.....	1 822	5,5	69,7	21,5	1,4	7,4	18,4	7,4
11 518.....	1 085	4,9	68,9	20,6	1,8	8,7	13,3	7,9
11 519.....	2 032	4,5	70,4	19,0	2,7	8,0	12,8	5,0
11 601.....	2 061	4,3	24,5	44,7	16,6	14,2	6,2	2,2
11 602.....	1 722	5,2	34,8	44,5	10,5	10,1	12,7	3,9
11 603.....	1 845	9,0	34,2	36,0	13,8	16,0	8,5	2,6
11 604.....	1 849	5,0	28,3	51,1	10,3	10,3	5,1	1,5
11 605.....	1 907	4,3	24,4	49,9	13,1	12,6	6,7	1,8
11 606.....	1 878	5,4	26,4	48,9	11,6	13,1	9,5	2,7
11 607.....	969	12,7	34,3	37,7	15,8	12,3	12,5	5,2
11 608.....	1 745	5,9	29,6	48,1	10,3	11,9	7,7	3,2
11 609.....	1 295	5,4	42,7	34,3	9,5	13,5	6,9	4,4
11 610.....	1 671	3,3	39,1	36,1	9,7	15,1	7,5	2,8
11 611.....	1 254	7,0	54,2	28,6	6,9	10,2	14,8	6,3
11 612.....	2 016	1,0	24,5	56,9	10,8	7,8	12,7	4,0
11 613.....	1 404	3,6	44,9	37,7	4,0	13,3	10,9	4,6
11 614.....	1 158	4,5	36,6	44,6	5,6	13,1	14,9	3,2
11 615.....	1 511	3,6	36,4	45,7	9,7	8,2	12,4	6,5
11 616.....	2 129	3,4	44,8	39,5	4,2	11,5	11,3	7,4
11 617.....	1 261	1,5	36,8	44,5	6,8	11,9	9,7	3,3
11 618.....	1 197	2,8	29,7	53,4	7,9	9,0	5,6	2,3
11 619.....	2 444	4,6	37,6	50,0	5,2	7,3	14,3	5,8
11 620.....	1 411	2,8	32,5	49,2	7,1	11,3	12,3	3,3
11 621.....	1 000	2,8	39,0	46,9	4,7	9,4	15,1	5,5
11 622.....	1 880	3,9	31,3	52,5	7,0	9,1	15,0	7,7
Insgesamt.....	205 697	5,9	39,3	40,8	7,6	12,3	8,9	3,5

Nach Wohnlagen			Nach Siedlungstypen					Wahlbezirk
ein- fache	mitt- lere	gute	Blockrand- und Zeilen- bebauung ohne Jahres- abgrenzung	Groß- siedlungen und Punkt- hochhäuser	Geschoss- wohnungsbau	kleinteilige Siedlungs- struktur	Sonstige	
in % von Sp. 1								
9	10	11	12	13	14	15	16	
46,0	54,0	–	100,0	–	–	–	–	– 11 513
1,2	98,8	–	97,1	–	–	–	2,9 11 514
–	100,0	–	79,4	–	–	–	20,6 11 515
77,8	22,2	–	16,5	63,6	–	5,7	14,2 11 516
100,0	–	–	99,8	–	–	–	0,2 11 517
100,0	–	–	58,8	–	–	16,9	24,3 11 518
100,0	–	–	81,3	–	–	18,4	0,3 11 519
–	100,0	–	–	87,2	–	–	12,8 11 601
–	100,0	–	–	100,0	–	–	– 11 602
100,0	–	–	39,9	58,9	–	–	1,2 11 603
–	100,0	–	–	100,0	–	–	– 11 604
–	100,0	–	–	98,7	–	–	1,3 11 605
–	100,0	–	–	81,9	–	–	18,1 11 606
65,1	34,9	–	–	65,1	34,9	–	– 11 607
–	100,0	–	–	100,0	–	–	– 11 608
100,0	–	–	25,9	74,1	–	–	– 11 609
32,0	68,0	–	73,4	15,3	–	0,7	10,6 11 610
–	97,8	–	12,8	–	–	29,3	58,0 11 611
–	100,0	–	–	55,5	–	41,7	2,8 11 612
–	34,8	65,0	96,6	–	–	3,4	– 11 613
–	99,5	–	50,2	–	–	29,0	20,8 11 614
–	100,0	–	–	–	7,5	61,0	31,4 11 615
–	9,8	90,2	96,9	–	–	1,4	1,7 11 616
–	100,0	–	97,7	–	–	–	2,3 11 617
–	98,7	–	73,4	–	–	1,3	25,3 11 618
15,3	84,7	–	14,6	–	65,5	17,2	2,7 11 619
–	100,0	–	36,9	–	–	60,9	2,3 11 620
–	26,0	73,1	32,2	–	–	66,9	0,9 11 621
–	39,1	55,7	11,2	3,9	–	70,9	14,0 11 622
24,2	72,9	2,8	26,5	54,5	3,6	8,1	7,2Insgesamt

2 Strukturdaten des Landes Berlin

2.4 Melderechtlich registrierte Einwohner unter 65 Jahren in SGB II - Bedarfsgemeinschaften ("Hartz IV") am Ort der Hauptwohnung in Berlin am 31. Dezember 2011 nach Wahlbezirken

Wahlbezirk	Einwohner unter 65 Jahren	Einwohner in SGB II - Bedarfsgemeinschaften ("Hartz IV") Im Alter von ... bis unter ... Jahren								
		Ins- gesamt		unter 6	6 - 18	18 - 25	25 - 35	35 - 45	45 - 60	60 - 65
	Anzahl	Anzahl	in % Sp. 1	in % Sp. 2						
	1	2	3	4	5	6	7	8	9	10
11 101.....	1 885	445	23,6	12,4	17,1	10,1	19,3	12,1	22,7	6,3
11 102.....	1 022	23	2,3	8,7	13,0	4,3	8,7	17,4	26,1	21,7
11 103.....	1 100	54	4,9	13,0	9,3	3,7	25,9	16,7	29,6	1,9
11 104.....	1 600	312	19,5	15,1	24,7	8,0	16,7	11,2	19,9	4,5
11 105.....	1 871	559	29,9	15,2	12,9	12,2	24,2	9,7	21,1	4,8
11 106.....	1 016	234	23,0	11,5	12,8	9,8	24,4	10,7	24,8	5,6
11 107.....	1 691	208	12,3	11,1	12,0	13,5	20,7	12,0	22,6	8,2
11 108.....	2 099	640	30,5	13,3	19,8	7,5	18,0	12,2	23,3	5,9
11 109.....	1 268	435	34,3	12,2	18,9	9,7	15,4	12,0	24,8	7,1
11 110.....	1 842	395	21,4	14,2	14,9	7,6	21,8	12,4	25,3	3,8
11 111.....	1 694	370	21,8	11,6	15,4	11,6	19,2	11,9	27,0	3,2
11 112.....	1 703	636	37,3	12,7	15,6	12,3	18,4	13,4	24,2	3,5
11 113.....	1 442	523	36,3	13,8	16,4	9,2	17,8	12,6	25,0	5,0
11 114.....	2 069	518	25,0	12,5	17,0	8,3	20,5	14,9	24,3	2,5
11 115.....	2 329	978	42,0	15,3	18,7	11,1	17,0	14,8	19,7	3,3
11 116.....	1 412	268	19,0	9,7	14,2	13,1	18,7	13,8	25,4	5,2
11 117.....	1 965	997	50,7	15,8	20,1	9,5	16,0	15,3	18,9	4,3
11 118.....	1 985	700	35,3	14,9	16,1	12,3	16,4	14,6	22,0	3,7
11 119.....	2 135	578	27,1	13,8	16,1	12,5	19,6	12,5	21,3	4,2
11 120.....	1 540	344	22,3	8,4	12,2	11,0	16,6	10,8	37,5	3,5
11 201.....	1 612	239	14,8	7,1	17,6	6,7	22,6	14,2	26,8	5,0
11 202.....	1 281	307	24,0	15,3	17,9	8,8	18,9	9,8	24,1	5,2
11 203.....	1 341	362	27,0	16,0	14,9	7,7	19,1	13,3	25,4	3,6
11 204.....	1 396	495	35,5	14,3	19,4	9,1	19,2	15,4	19,6	3,0
11 205.....	1 654	640	38,7	14,8	21,3	9,1	21,1	13,6	17,2	3,0
11 206.....	1 952	562	28,8	13,0	16,4	10,9	25,3	11,0	19,9	3,6
11 207.....	2 042	757	37,1	12,9	20,9	12,3	15,5	13,2	21,4	3,7
11 208.....	1 507	46	3,1	13,0	15,2	8,7	23,9	19,6	17,4	2,2
11 209.....	1 046	130	12,4	13,1	18,5	5,4	26,9	10,0	21,5	4,6
11 210.....	1 893	337	17,8	8,9	14,8	7,4	20,8	11,0	29,7	7,4
11 211.....	2 032	417	20,5	14,4	12,7	12,5	27,8	9,4	18,2	5,0
11 212.....	1 801	195	10,8	12,3	18,5	6,7	22,1	15,4	19,5	5,6
11 213.....	1 119	268	23,9	17,9	20,5	6,3	15,3	17,2	19,0	3,7
11 214.....	2 069	344	16,6	14,2	15,7	13,7	21,8	14,5	16,9	3,2
11 215.....	1 362	75	5,5	5,3	18,7	5,3	12,0	25,3	25,3	8,0
11 216.....	1 326	123	9,3	13,0	12,2	4,1	20,3	15,4	28,5	6,5
11 217.....	1 796	424	23,6	10,4	18,4	9,4	19,1	13,9	25,0	3,8
11 218.....	1 646	54	3,3	1,9	18,5	9,3	9,3	24,1	29,6	7,4
11 219.....	2 130	232	10,9	8,6	8,6	7,3	27,2	18,1	26,7	3,4
11 220.....	1 081	206	19,1	10,2	9,7	7,3	24,3	17,5	27,2	3,9
11 221.....	1 483	163	11,0	19,0	14,1	7,4	27,6	8,0	17,2	6,7
11 301.....	1 108	245	22,1	13,5	6,5	9,0	26,5	11,8	25,3	6,9
11 302.....	1 335	509	38,1	14,9	20,8	12,6	20,2	12,2	17,3	2,0
11 303.....	1 740	655	37,6	15,6	16,3	10,8	19,8	13,7	20,5	3,2
11 304.....	1 751	361	20,6	13,3	18,8	8,3	19,7	13,6	19,4	6,9
11 305.....	1 695	268	15,8	11,2	14,9	10,1	22,4	19,0	19,0	3,4
11 306.....	2 017	428	21,2	11,2	17,1	9,1	22,2	17,1	19,4	4,0
11 307.....	1 718	334	19,4	9,6	10,5	8,4	18,6	16,5	28,1	8,4
11 308.....	1 347	283	21,0	13,1	20,8	10,2	17,0	13,4	22,6	2,8
11 309.....	1 877	621	33,1	15,0	19,2	7,9	19,2	16,6	19,5	2,7
11 310.....	1 688	319	18,9	8,2	19,7	5,3	15,4	14,4	27,9	9,1
11 311.....	1 196	233	19,5	9,0	12,0	6,0	23,6	17,2	26,6	5,6

2 Strukturdaten des Landes Berlin

2.4 Melderechtlich registrierte Einwohner unter 65 Jahren in SGB II - Bedarfsgemeinschaften ("Hartz IV") am Ort der Hauptwohnung in Berlin am 31. Dezember 2011 nach Wahlbezirken

Wahlbezirk	Einwohner unter 65 Jahren	Einwohner in SGB II - Bedarfsgemeinschaften ("Hartz IV") Im Alter von ... bis unter ... Jahren								
		Ins- gesamt		unter 6	6 - 18	18 - 25	25 - 35	35 - 45	45 - 60	60 - 65
	Anzahl	Anzahl	in % Sp. 1	in % Sp. 2						
	1	2	3	4	5	6	7	8	9	10
11 312.....	1 833	132	7,2	11,4	18,2	3,8	15,2	16,7	25,0	9,8
11 313.....	794	41	5,2	2,4	2,4	14,6	19,5	12,2	48,8	–
11 314.....	1 244	235	18,9	8,1	18,3	10,2	16,2	12,3	28,1	6,8
11 315.....	1 761	481	27,3	17,0	21,6	7,9	19,5	15,0	14,8	4,2
11 316.....	1 740	589	33,9	13,6	15,1	11,2	19,7	15,4	19,7	5,3
11 317.....	905	274	30,3	11,7	7,3	11,3	22,6	12,4	27,7	6,9
11 318.....	1 480	503	34,0	15,9	22,3	7,4	16,7	16,5	17,3	4,0
11 319.....	2 259	357	15,8	10,9	10,4	11,8	21,8	14,8	24,6	5,6
11 320.....	1 928	573	29,7	8,2	11,9	13,1	24,4	18,7	21,1	2,6
11 321.....	1 439	370	25,7	7,8	14,9	7,3	22,2	15,7	25,9	5,9
11 401.....	1 481	409	27,6	9,5	12,2	9,3	19,8	19,3	24,0	5,9
11 402.....	1 098	224	20,4	7,1	8,5	11,2	25,4	17,4	23,7	6,7
11 403.....	1 335	195	14,6	9,7	13,3	7,7	28,7	14,4	23,6	2,6
11 404.....	1 826	284	15,6	14,4	20,1	7,0	19,4	13,7	18,7	6,7
11 405.....	1 674	485	29,0	14,4	19,0	12,0	16,1	16,5	17,7	4,3
11 406.....	1 568	420	26,8	11,2	13,6	10,7	20,2	14,3	24,8	5,2
11 407.....	963	169	17,5	7,1	8,3	16,6	24,9	13,0	25,4	4,7
11 408.....	1 510	292	19,3	5,5	6,5	12,0	27,1	17,8	28,8	2,4
11 409.....	2 462	266	10,8	10,2	13,9	5,6	24,8	18,4	22,9	4,1
11 410.....	1 522	202	13,3	9,4	12,4	8,4	18,3	19,8	27,2	4,5
11 411.....	1 560	287	18,4	10,1	11,1	6,3	26,1	15,3	26,8	4,2
11 412.....	1 779	340	19,1	8,2	10,0	6,2	24,7	15,6	30,6	4,7
11 413.....	1 238	249	20,1	15,3	10,4	7,6	28,1	14,1	18,9	5,6
11 414.....	1 535	250	16,3	10,0	10,8	5,6	24,0	16,0	26,4	7,2
11 415.....	2 382	595	25,0	10,4	12,6	10,8	22,5	15,0	24,5	4,2
11 416.....	2 276	483	21,2	13,5	14,7	7,0	25,7	18,6	19,3	1,2
11 417.....	2 215	389	17,6	7,7	9,8	9,8	29,0	14,1	24,7	4,9
11 418.....	1 481	340	23,0	10,6	17,9	5,9	12,6	16,5	29,7	6,5
11 419.....	1 735	561	32,3	14,6	21,2	9,4	15,9	16,8	17,6	4,5
11 420.....	1 721	240	13,9	10,8	21,7	9,2	20,8	16,7	18,8	2,1
11 421.....	1 469	461	31,4	11,5	21,0	8,7	16,7	16,1	22,6	3,3
11 422.....	973	238	24,5	15,1	24,8	7,6	12,6	13,9	21,0	4,6
11 501.....	1 583	538	34,0	14,3	19,0	9,3	18,4	12,6	22,5	3,9
11 502.....	2 051	695	33,9	14,5	15,7	11,9	20,4	14,4	18,7	4,3
11 503.....	994	165	16,6	14,5	18,8	9,7	18,8	18,2	15,2	4,8
11 504.....	2 223	624	28,1	5,8	7,7	9,1	28,4	18,9	25,5	4,6
11 505.....	2 075	685	33,0	14,0	20,3	6,4	23,2	15,8	16,6	3,6
11 506.....	1 735	331	19,1	11,8	11,2	6,9	23,6	22,7	19,3	4,5
11 507.....	1 760	342	19,4	13,2	15,5	9,1	18,4	15,8	20,2	7,9
11 508.....	1 726	244	14,1	9,8	16,0	5,7	19,3	16,4	23,8	9,0
11 509.....	1 718	501	29,2	9,4	18,6	6,2	20,4	17,8	23,6	4,2
11 510.....	1 982	423	21,3	6,6	9,5	8,5	29,1	17,5	25,1	3,8
11 511.....	1 785	279	15,6	6,1	8,6	7,2	25,4	13,6	31,5	7,5
11 512.....	2 587	505	19,5	14,9	8,7	7,9	29,9	14,9	20,2	3,6
11 513.....	2 162	437	20,2	12,8	12,8	7,8	23,1	19,5	19,9	4,1
11 514.....	1 963	326	16,6	8,9	13,8	5,8	25,2	17,5	24,5	4,0
11 515.....	1 308	161	12,3	4,3	6,8	10,6	19,3	9,9	41,6	7,5
11 516.....	1 671	432	25,9	15,0	23,8	9,7	16,0	13,2	19,4	2,8
11 517.....	2 342	326	13,9	10,7	14,7	5,2	24,5	23,9	19,6	1,2
11 518.....	1 468	317	21,6	11,7	14,5	5,0	29,3	18,9	18,9	1,6
11 519.....	2 390	446	18,7	7,0	10,5	9,2	28,7	19,7	21,5	3,4
11 601.....	1 243	177	14,2	11,3	10,7	6,8	27,7	6,2	29,9	7,3

2 Strukturdaten des Landes Berlin

2.4 Melderechtlich registrierte Einwohner unter 65 Jahren in SGB II - Bedarfsgemeinschaften ("Hartz IV") am Ort der Hauptwohnung in Berlin am 31. Dezember 2011 nach Wahlbezirken

Wahlbezirk	Einwohner unter 65 Jahren	Einwohner in SGB II - Bedarfsgemeinschaften ("Hartz IV") Im Alter von ... bis unter ... Jahren								
		Ins- gesamt		unter 6	6 - 18	18 - 25	25 - 35	35 - 45	45 - 60	60 - 65
	Anzahl	Anzahl	in % Sp. 1	in % Sp. 2						
	1	2	3	4	5	6	7	8	9	10
11 602.....	1 462	172	11,8	18,0	9,9	8,1	25,0	14,5	16,9	7,6
11 603.....	1 696	550	32,4	13,1	21,5	8,2	16,5	14,7	21,5	4,5
11 604.....	1 403	245	17,5	11,4	17,6	7,3	18,0	12,7	28,2	4,9
11 605.....	1 233	271	22,0	13,3	19,6	7,0	18,5	15,1	21,8	4,8
11 606.....	1 245	359	28,8	11,4	15,9	11,1	15,6	13,9	25,9	5,6
11 607.....	851	218	25,6	11,0	20,6	8,3	16,5	17,9	20,6	5,0
11 608.....	1 284	276	21,5	13,8	15,6	10,1	21,7	16,3	19,6	2,9
11 609.....	1 461	292	20,0	17,8	15,8	9,2	20,5	15,4	15,4	5,8
11 610.....	1 603	255	15,9	12,5	16,9	5,9	16,9	14,5	29,0	4,3
11 611.....	1 662	119	7,2	7,6	8,4	4,2	32,8	16,0	26,1	5,0
11 612.....	1 475	97	6,6	6,2	10,3	11,3	19,6	13,4	28,9	10,3
11 613.....	1 460	102	7,0	6,9	10,8	5,9	18,6	19,6	29,4	8,8
11 614.....	1 271	100	7,9	6,0	11,0	8,0	23,0	15,0	32,0	5,0
11 615.....	1 481	102	6,9	–	8,8	11,8	25,5	16,7	30,4	6,9
11 616.....	2 334	171	7,3	8,2	15,2	6,4	19,9	22,2	24,0	4,1
11 617.....	1 303	96	7,4	5,2	15,6	11,5	13,5	17,7	30,2	6,3
11 618.....	1 131	66	5,8	10,6	16,7	6,1	10,6	15,2	36,4	4,5
11 619.....	2 770	197	7,1	7,1	9,1	11,2	29,4	19,3	19,8	4,1
11 620.....	1 438	83	5,8	14,5	8,4	4,8	25,3	14,5	24,1	8,4
11 621.....	1 166	98	8,4	15,3	9,2	9,2	19,4	21,4	21,4	4,1
11 622.....	2 069	103	5,0	13,6	7,8	1,9	17,5	15,5	33,0	10,7
Insgesamt.....	204 459	42 709	20,9	12,2	15,8	9,2	20,8	15,0	22,5	4,5

**Wahlvorschläge zur Wahl des 17. Deutschen Bundestages
in Berlin am 27. September 2009**

Partei, politische Vereinigung

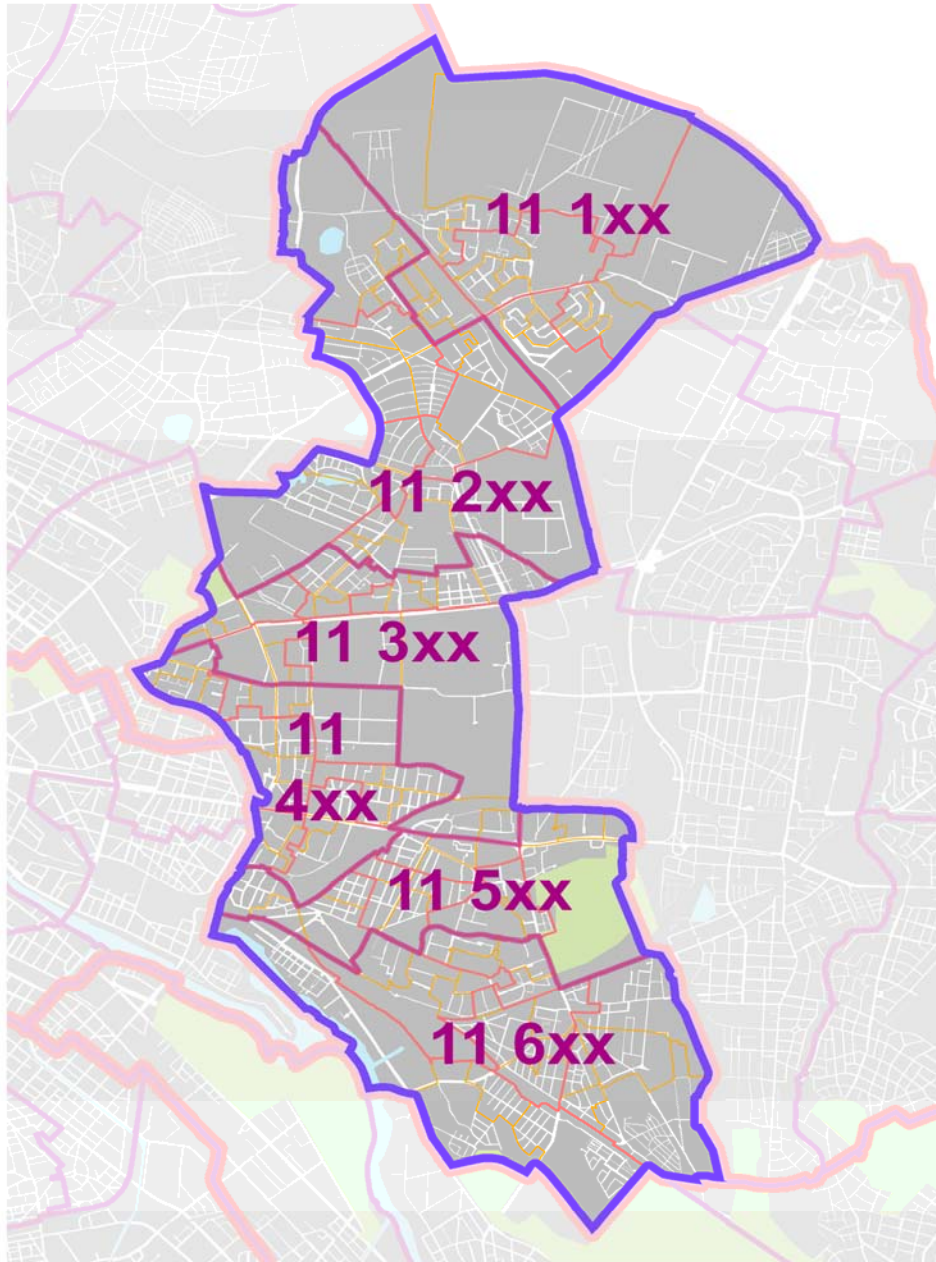
Christlich Demokratische Union Deutschlands – CDU –
DIE LINKE – DIE LINKE –
Sozialdemokratische Partei Deutschlands – SPD –
BÜNDNIS 90/DIE GRÜNEN – GRÜNE –
Freie Demokratische Partei – FDP –
Piratenpartei Deutschland – PIRATEN –
Zusammenfassung von Sonstige:
Nationaldemokratische Partei Deutschlands – NPD –
Mensch Umwelt Tierschutz – Die Tierschutzpartei –
DIE REPUBLIKANER – REP –
Die Violetten, für spirituelle Politik – DIE VIOLETTEN –
Bürgerrechtsbewegung Solidarität – BüSo –
Ökologisch-Demokratische Partei – ödp –
DEUTSCHE VOLKSUNION – DVU –
Deutsche Kommunistische Partei – DKP –
Partei für Soziale Gleichheit, Sektion der Vierten Internationale – PSG –
Marxistisch-Leninistische Partei Deutschlands – MLPD –

verwendete Abkürzung

CDU
DIE LINKE
SPD
GRÜNE
FDP
PIRATEN

NPD
Tierschutz
REP
DIE VIOLETTEN
BüSo
ödp
DVU
DKP
PSG
MLPD

Wahlgebietseinteilung für die Wahl zum 18. Deutschen Bundestag am 22. September 2013



Bundestagswahlkreis 86

11 101 An der Margaretenhöhe, Astridstraße, Bundesstraße 2 20, Egon-Erwin-Kisch-Straße 1-35, Ellistraße, Ernst-Barlach-Straße 38, 40-56, Florentinestraße, Hagenower Ring 1-74, 76, 78, 80, 82, Helminestraße, Ricardastraße, Schweriner Ring 21-21D, 23-23C, 25-25A, 27, Sigrunstraße, Ückeritzer Ring, Warnemünder Straße (13059) 2, 4, 6, 8, 10, 12, 14, 16, 18, 20, 22

11 102 Birkholzer Weg, Lindener Straße (13059) 28, 30, 32-85, Straße 1 (13059), Straße 10 (13059), Straße 11, Straße 2 (13059), Straße 3 (13059), Straße 4 (13059), Straße 5 (13059), Straße 6 (13059), Straße 7 (13059), Straße 8, Straße 9 (13059)

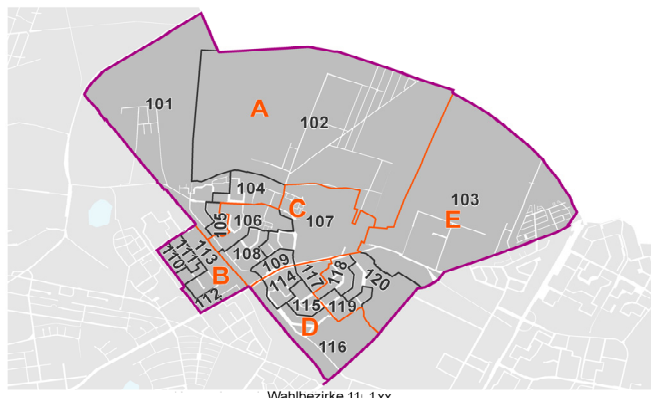
11 103 Ahrensfelder Chaussee 1-25, 41-43, 57, 59, 61, 63, 79, 81, 87, 89, 91, 93-93A, 95, 103, 109, 111, 123, 125, 127, 129, 131, 133, 135-139, 141, 143, 145, 157-161, 163-165, Am Dörferweg, Am Gehrensee, An den Auen, Dorfstraße (13057), Elisabeth-Schiemann-Straße, Hausva-terweg, Hellersdorfer Straße (13057), Johann-Jacob-Engel-Straße, Julius-Meyen-Straße, Kundtanger, Marie-Elisabeth-von-Humboldt-Straße

11 104 Dorfstraße (13059) 25-33, Ernst-Barlach-Straße 2, 4, 6, 8, 10, 12-18, 20-22, 24, 26, 28, 30, 32, 34, 36, Fenn-pfuhlweg, Genossenschaftsweg, Hagenower Ring 75, 77, 79, 81, Lindener Straße (13059) 1A, 5, 7, 9, 11, 13, 15, 17, 19, 21, 23, 25, 27, 29, 31, Schweriner Ring 1-20, 22, 24, 26, 28-87

Wahlgebietseinteilung für die Wahl zum 18. Deutschen Bundestag am 22. September 2013

11 105 Egon-Erwin-Kisch-Straße 37-57, Ernst-Barlach-Straße 23, 25, 27, 29, 31, 33, 35, 37, 39, Rostocker Straße (13059) 2-10, 12-14, 16, 18, 20, 22, 24, 26, 28, 30, 32, 34, 36, 38, 40, 42, 44, 46, 48, 50, 52-58, Warnemünder Straße (13059) 1, 3, 5, 7, 9, 11, 13, 15, 17, 19, 21, 23-64

11 106 Am Gutshof, Dorfstraße (13059) 1-6, 8-11, 13-13E, Ernst-Barlach-Straße 1, 3, 5, 7, 9, 11, 19, Neubrandenburger Straße 21, 23, 31, 33, 51, 53, Rostocker Straße (13059) 1, 11, 15, 17, 19, 21, 23, 25, 27, 29, 31, 33, 35, 37, 39, 41, 43, 45, 47, 49, 51, Woldegker Straße



11 107 Am Genossenschaftsring, Am Kletterplatz, Am Schilf, Am Wartenberger Luch, Dorfstraße (13059) 7-7A, 12-12A, 14-24, Falkenberger Chaussee 141, Grevesmühlener Straße 23, 25, 27, 29, 31, 33, 35, 37-57, Hauptweg (13059), Klützer Straße 1-35, 37-41, Kröpeliner Straße, Lindener Straße (13059) 2-4, 6, 8, 10, 12, 14, 16, 18, 20, 22, 24, 26, Neubrandenburger Straße 66-92, Preneder Straße 2-26, 29

11 108 Crivitzer Straße, Demminer Straße (13059), Egon-Erwin-Kisch-Straße 67-106, Falkenberger Chaussee 87, Grevesmühlener Straße 1-9, 11-15, Klützer Straße 36, 42, Neubrandenburger Straße 6-20, 22, 24-30, 32, 34-50, 52, 54-62

11 109 Falkenberger Chaussee 85, 91-97, 101, Grevesmühlener Straße 10, 16-22, 24, 26, 28, 30, 32, 34, 36, Prenderer Straße 28, 30

11 110 Ahrenshooper Straße 37, 39, 41-49, 51-59, 61, 63, 65, 67, 69, 71, 73, 75, 77, 79, Ribnitzer Straße 9, 11, 13, 15, Zingster Straße (13051) 24, 26, 28, 30, 32, 34

11 111 Ahrenshooper Straße 28, 30, 32, 34, 36, 38, 40, 50, 60, 62, 64, 66, 68, 70, 72, 74, 76, 78, 80, Ribnitzer Straße 3, 5, 7, Wustrower Straße 33-35, 37-45, 47, 49-51, 53

11 112 Ahrenshooper Straße 11, 13, 15, 17-27, 29, 31, 33, 35, Prerower Platz, Wustrower Straße 12, 27, 29-31, Zingster Straße (13051) 2, 4, 6, 8, 10, 12, 18, 20, 22

11 113 Ahrenshooper Straße 1-10, 12, 14, 16, Ribnitzer Straße 1-1B, Wartenberger Straße 174-175, Wustrower Straße 1-11, 13-26, 28, 36, 46, 48, 52, Zingster Straße (13051) 14, 16

11 114 Falkenberger Chaussee 100, 102-104, Pablo-Picasso-Straße 1, 3, 5-7, 9-11, Randowstraße 40, 42, 44, 46-52, Warnitzer Straße (13057) 2, 4, 6, 8-34

11 115 Biesenbrower Straße 92, 94, 96, 98, 100, 102, 104, 106, 108, 110, 112, 114, 116, 118, 120, 122, 124, 126, 128, 130, Randowstraße 24-38, 41, 43, Vincent-van-Gogh-Straße 8, 10, 12, 14, 16, 18-18A, 20, 22, 24, 26, Warnitzer Straße (13057) 1, 3, 5, 7, Welsestraße 57-95

11 116 Biesenbrower Straße 93, 95, 97, 99, 101, 103, 105, 107, 109, 111, 113, 115, 117, 119, 121, 123, 125, 127, 129, 131-135, Falkenberger Chaussee 78-80, Hohenschönhauser Straße (13057) 5-7, Pablo-Picasso-Straße 2, 4, 8, 12-50, Randowstraße 45, Seehausener Straße, Vincent-van-Gogh-Straße 28, 30, 32, 34, 36, Zu den Krugwiesen

11 117 Falkenberger Chaussee 110-132, 138-140, 142, Randowstraße 12, 14-22, Vincent-van-Gogh-Straße 1-7, 9, 11, 13, 15, 17

11 118 Biesenbrower Straße 2-20, 22, 24, 26, 28, 30, 32, 34, 36, 38, 40, 42, 44, 46, 48, 50, 52, 54, 56, 58, 60, 62, 64, Falkenberger Chaussee 134-136, Randowstraße 2-11, 13, Vincent-van-Gogh-Straße 19, Wartiner Straße 6, Welsestraße 1-37, 50

11 119 Biesenbrower Straße 61, 63, 66-90, Passower Straße, Vincent-van-Gogh-Straße 21, 23, 25, 27, 29, 31, 33, 35, 37-47, Wartiner Straße 55, 57, 59, 61, 63, 65, 67, 69, 75, 77, 79, Welsestraße 39-49, 51-55

11 120 Biesenbrower Straße 21, 23, 25, 27, 29, 31, 33, 35, 37, 39, 41, 43, 45, 47, 49, 51, 53, 55, 57, 59, Falkenberger Chaussee 160, Hohenschönhauser Straße (13057) 31-51, Wartiner Straße 1, 8-54, 56, 58, 60, 62, 64, 66, 68, 70-74, 76, 78, 80-86

11 201 Blankenburger Pflasterweg 1-7, Bundesstraße 2 4-10, Doberaner Straße (13051), Dorfstraße (13051), Kühlungsborner Straße, Malchower Chaussee 2, Märchenweg, Nienhagener Straße, Reriker Straße, Ribnitzer Straße 24, 26, 30, 40, 42, Wartenberger Weg, Zingster Straße (13051) 41, 43, 45, 47, 49, 51, 53, 55, 56A-57, 59, 61, 63, 65, 67, Zum Hechtgraben

11 202 Am Berl 13, 15, 17, 21, 23, 25, Zingster Straße (13051) 36, 38-40, 42, 44, 46, 48, 50, 52, 54, 56, 58, 60, 62, 64, 66, 68-80

11 203 Am Berl 2-12, 14, 16, 18-20, 22, 24, 26, Ribnitzer Straße 2, 4, 6, 8, 10, 12, 14, 16, 18, 20, 22

11 204 Barther Straße 78-82, Dierhagener Straße 20, 22, 24, 26, Ribnitzer Straße 27-29, 31-39, 41, Wiecker Straße 1, 3-3C, 5, 7, 9, 11-15

11 205 Dierhagener Straße 2, 4, 6, 8, 10, Ribnitzer Straße 17, 19, 21, 23, 25, Wiecker Straße 2, 4, 6, 8, 10, Zingster Straße (13051) 23, 25, 27, 29, 31, 33, 35, 37

11 206 Barther Straße 6, 8, 10, 12, 14, 16, 18, 20, 22, 24, 26, 28, 30-76, Borner Straße, Darßer Straße 97-103, Dierhagener Straße 1, 3, 5, 7, 9, 11-19, 21, 23, 25, 27, Ribnitzer Straße 45, Zingster Straße (13051) 13C, 15, 17, 19, 21

11 207 Barther Straße 1-5, 7, 9, 11, 13, 15, 17, 19, 21, 23, 25, 27, 29, Darßer Straße 4, Falkenberger Chaussee 1-3, 5, 7-E, 9, 11, 13, 15, 17, 19, 21, 23, Zingster Straße (13051) 1-1A, 3, 5, 7, 9, 11, 13

Wahlgebietseinteilung für die Wahl zum 18. Deutschen Bundestag am 22. September 2013

11 208 Am Faulen See 77-118, Bitburger Straße 25-113, Darßer Straße 9, Dasburger Weg, Drossener Straße, Feldtmannstraße 49-116, Hansastrasse (13088) 203-253, Königswalder Straße, Kyllburger Weg, Malchower Weg 67, 69, 71, 73-75, 79, 81, 83, 85, 87, 89-89A, 91-91A, 93-93A, 95-95A, 97-101, 103, 105, 107, 109, 111, 113, 117, 119, 121, 123, 125, 127, Neuzeller Weg, Perler Straße 1, 3, 5, 7A, 9, 11, Rackwitzer Straße, Tamseler Straße 1, 3, 5-7, 13, 15, 17, 19, 21, 23, 25, 27, 29-35, 37, 39-41, 43, 45, 47, 49, 51-53, 55, 57, Waxweiler Weg

11 209 Falkenberger Chaussee 4-4H, 6-6B, 8, 10, 12, 14, 16, 18, 20, Malchower Weg 68, 70, 72, 76-78, 80, 82, 84, 86, 88, 90, 92, 94, 96, 102, 104, 106, 108, 110, 112, 114, 118, 120, 122, 124, 126, 128-134, Privatstraße 1, Privatstraße 10, Privatstraße 12, Privatstraße 2, Privatstraße 3, Privatstraße 4, Privatstraße 5, Privatstraße 6, Privatstraße 7, Privatstraße 8, Privatstraße 9, Rüdickenstraße 2-20, Straße 142 (13053) 21-23, 25-27, 29-33, 39-43, 45-79

11 210 Am Breiten Luch 2, 4, 6-12, Falkenberger Chaussee 22, 24-68, Matenzeile 1-16, Rotkamp 1-13, 15, 17, 19, 21, 23, 25-31, Rüdickenstraße 24

11 211 Am Breiten Luch 3, 5, 14-67, Arnimstraße 28, Falkenberger Chaussee 70-72, Matenzeile 17-32, Rotkamp 14, 16, 18, 20, 22, 24, 33-53, Röttkenring, Rüdickenstraße 29-53, Wartenberger Straße 101, 103, 105-124

11 212 Am Faulen See 1-76, Biesterfelder Straße, Degnerstraße 43-150, Gembitzer Straße, Gerzlower Straße, Hohengraper Weg, Malchower Weg 29-29A, 31-33, 37-39B, 41-43, 45, 49-51, Niehofer Straße, Papendickstraße 3, 5, 7, 9-11, 13, 15, 17, 19, 21, Seefelder Straße 1-3, 5, 15, 19, Suermondstraße 38-64, Tamseler Straße 2, 4, 12, 14, 16, 18, 20, 22, 24, 26, 28, 36, 38, 42, 44, 46, 48, 50, 54, 56

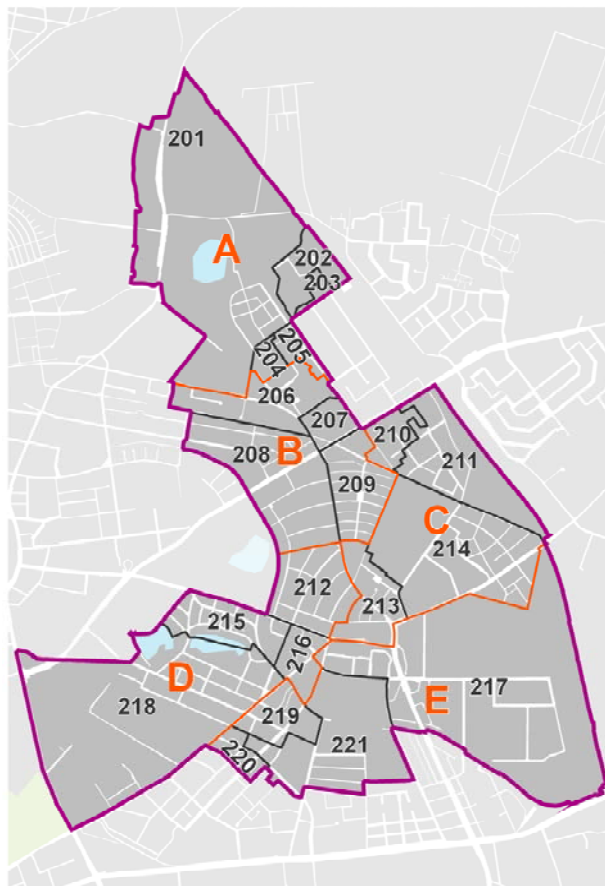
11 213 Döhrendahlstraße, Hauptstraße (13055) 42-50, Malchower Weg 2-28, 30A-30F, 36, 40, 44, 46-48, 54-66, Meusebachstraße, Papendickstraße 4, 6, 8, 12, 14, 16, 18, 20, Paul-Koenig-Straße, Seefelder Straße 4, 14, 18, 20-50, Straße 142 (13053) 1-19, Titastraße, Wartenberger Straße 5, 19-23, 25

11 214 Anna-Ebermann-Straße, Arnimstraße 1-25, Bennostraße 10-27, Christianstraße, Christophstraße, Detlevstraße, Dietrichstraße, Edgarstraße, Gehrenseestraße 20-41, 44-100, Gottfriedstraße, Josef-Höhn-Straße, Lotharstraße, Lukasstraße, Markfriedstraße, Norbertstraße, Oswaldstraße, Roderichplatz, Straße 142 (13053) 24, 28, 36, 44, Theobaldstraße, Wartenberger Straße 24, 29-100, 102-102A, 104

11 215 Annemariestraße, Augustastraße (13053), Bertastraße (13053), Degnerstraße 19, 21, 23, 25, 27, 29, 31, 33, 35, 37-39A, Elfriedestraße, Elsastraße (13053), Gertrudstraße (13053), Hedwigstraße (13053), Hertastraße (13053), Käthestraße (13053) 6, Klarastraße (13053), Marie-Luise-Straße, Oberseestraße 26-77, 87, 89, 91, 93-97, Orankestrand, Sabinensteig, Suermondstraße 2-26A

11 216 Bahnhofstraße (13055) 26-28, Degnerstraße 20, 22, 24-24A, 26, 28-28A, 30, 32, 34, 36, 40, Gärtnerstraße (13055) 2-4, Große-Leege-Straße 5-12F, Konrad-Wolf-Straße 1-15, 132-141, Oberseestraße 101, 103-105, 107-109, Suermondstraße 27-37A

11 217 Bennostraße 1-9, Bürkniersfelder Straße, Ferdinand-Schultze-Straße 92, 106-132, Frank-Zappa-Straße 25-27, Gärtnerstraße (13055) 36-57, Gehrenseestraße 1-19, Grenzgrabenstraße, Große-Leege-Straße 113-116B, Hauptstraße (13055) 1-36, Heckelberger Ring, Konrad-Wolf-Straße 144-145, Leuenberger Straße, Marzahner Straße, Plauener Straße 160-165, Straße 150, Straße 155, Straße 156, Wartenberger Straße 4, 6-10, Wassergrundstraße, Wollenberger Straße



Wahlbezirke 11 2xx

11 218 Chamierstraße, Degnerstraße 3-16, Friedhofstraße, Fritz-Lesch-Straße, Gropiusstraße (13053), Hansastrasse (13088) 1-5, Indira-Gandhi-Straße 62-109, Kätheplatz, Käthestraße (13053) 1-5, 7-13, Konrad-Wolf-Straße 17-50, Lindenweg (13053), Manetstraße, Oberseestraße 4-18B, 78-86, 88, 90, 92, 98, 102, 106, 110, Orankestraße, Orankeweg, Roedernstraße (13053), Scharnweberstraße (13053), Waldowstraße (13053), Weißenseer Weg 51-53

11 219 Bahnhofstraße (13055) 1-9, Freienwalder Straße (13055) 1-8, 15-31, Genslerstraße 1-6, Große-Leege-Straße 13-25, 95-98, Konrad-Wolf-Straße 109-128, Küstriner Straße (13055) 1-3, 70-73, Schöneicher Straße (13055), Wriezener Straße (13055) 10-19

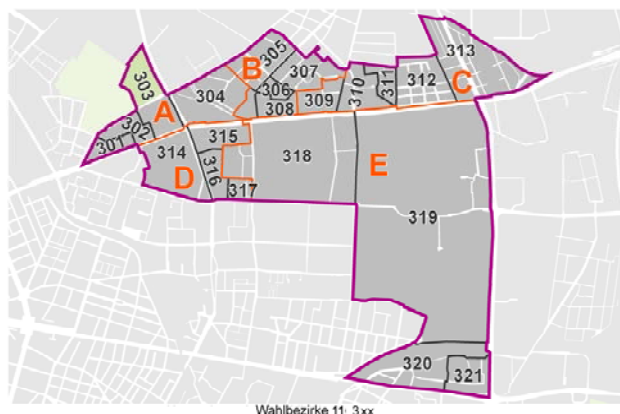
11 220 Goeckestraße 5-10, Große-Leege-Straße 31-36, 83-89, Konrad-Wolf-Straße 99-108, Küstriner Straße (13055) 4-9, 61-66, Strausberger Straße (13055) 14-26, Werneuchener Straße 1-13, 29-34, Wriezener Straße (13055) 1-5

Wahlgebietseinteilung für die Wahl zum 18. Deutschen Bundestag am 22. September 2013

11 221 Arendsweg 41, 43, 45-47, 51-76, Bahnhofstraße (13055) 15-18, Ferdinand-Schultze-Straße 55, 65, 71, 85, 87, 91, 93-99, Freienwalder Straße (13055) 12-14, Gärtnerstraße (13055) 8-20, Genslerstraße 13-18, 55-72, Goeckestraße 1-4A, 37-42B, Große-Leege-Straße 90-94, 99-109, Lichtenauer Straße, Lössauer Straße, Plauener Straße 1-7, 9, 11, 13, 15, 17, 19, 21, 23, 25, 27-27A, 29, 31, 33, 35-37, 39, 41, 43, 45, 47, 49, 51, 53, 55, 57, 59, 61, 63, Schleizer Straße 1-60, 67, Werneuchener Straße 14-27, Wriezener Straße (13055) 9A-9C

11 301 Herbert-Tschäpe-Straße 2-30, 32, 34, 36, 38, 40, 42, 44, 46, 48, 50, 52, 54, 56, 58, 60, Judith-Auer-Straße 1, 3, 5, Landsberger Allee 131-131C, 133, 135, 137, 139, 141, 143, 145, 147, 149, 151, 153, 155, 157, 159, 161, 163, 165, 167, 169, Oderbruchstraße 10, 12, 14, 20, 22, 24, 26, 28, 30, 32, 34

11 302 Herbert-Tschäpe-Straße 31, 33, 35, 37, 39, 41, 43, 45, 47, 49, 51, 53, 55, 57, 59, 61, Hohenschönhauser Straße (10369) 1-16, Judith-Auer-Straße 2-2A, 4-4A, 6-13, Landsberger Allee 171-171D, 175, 177, Otto-Marquardt-Straße 1



11 303 Hohenschönhauser Straße (10369) 20-77, KGA Langes Höhe, Landsberger Allee 179-179A, 181-181A, 183-183B, 185-185A, 187-193A, Otto-Marquardt-Straße 2-20, Weißenseer Weg 65-96

11 304 Altenhofer Straße 1-29, 31-39, Berkenbrücker Steig, Konrad-Wolf-Straße 60-75, Landsberger Allee 201, 203, 205, 207, 209-209A, Mittelstraße (13055) 11-17, Sandinostraße 1-10, Weißenseer Weg 32-37

11 305 Große-Leege-Straße 41-59, Konrad-Wolf-Straße 76-98, Küstriner Straße (13055) 11-60, Mittelstraße (13055) 1-10, 19-25, Reichenberger Straße (13055), Sandinostraße 11-23, Simon-Bolivar-Straße 1-10A, 44-52A, Strausberger Straße (13055) 1-11, Verdener Gasse

11 306 Altenhofer Straße 30, 40, Große-Leege-Straße 60-67A, Landsberger Allee 221, 223, Simon-Bolivar-Straße 11-31

11 307 Genslerstraße 20-22, Goeckestraße 11-35, Große-Leege-Straße 68-82, Neustrelitzer Straße, Simon-Bolivar-Straße 32-43E, Strausberger Straße (13055) 12A-13C

11 308 Landsberger Allee 217-217K, 219-219D, 225-225A, 227, 229, 231-253, Zechliner Straße (13055) 1-3, 5, 7, 9, 11, 13

11 309 Genslerstraße 24-36, Landsberger Allee 255-275, 277-277A, Zechliner Straße (13055) 4-4A, 6, 8, 10, 12, 14-32

11 310 Biesenthaler Straße 2-8, Genslerstraße 39-53, Heiligenstadter Straße, Joachimsthaler Straße 2, 4, 6, 8-10, Landsberger Allee 279-309, Liebenwalder Straße (13055)

11 311 Arendsweg 1, 3-17, 19, 21-29, Biesenthaler Straße 10-20, Joachimsthaler Straße 1, 3, 5, 7, 12-24, Plauener Straße 8, 10, 12, 14, 16, 18, 20, 22, 24, 26, 28, 30, 32, 34

11 312 Arendsweg 2, 18, 20, 38-40, 42, 44, 48-50, Ferdinand-Schultze-Straße 1, 41, 43-45, 53, Hofheimer Straße, Küllstedter Straße, Landsberger Allee 315-343, Plauener Straße 38, 40, 42, 44, 46, 48, 50, 52, 54, 56, 58, 60, 62, 64-96, Schalkauer Straße, Schleizer Straße 62, Sollstedter Straße

11 313 Allendorfer Weg, Dingelstädter Straße, Ferdinand-Schultze-Straße 12-40, 42, 46-52, 54, 56-64, 66-70, 72-82, 86, 88-90, Landsberger Allee 357, 359, 361, 363, 365, 367, 373, 375, 377, 379, Plauener Straße 123-156, Rhinstraße (10315) 175-190, Straße 109, Straße 133 (13055), Straße 134, Straße 158, Themarer Straße, Trefurter Straße, Witzenhauer Straße, Worbiser Straße

11 314 Anton-Saefkow-Platz, Karl-Lade-Straße 79, Landsberger Allee 176, 178, 180-180D, 182, 184, 186, Mölendorffstraße 58-59, Paul-Junius-Straße 65-75, Weißenseer Weg 98-112

11 315 Bernhard-Bästlein-Straße 56, 58, Landsberger Allee 200, 202, 204, 206, 208, 210-216, 218, 220, 222, 224, 226, 228-228D, Vulkanstraße 20-24, Weißenseer Weg 17-22

11 316 Bernhard-Bästlein-Straße 1, 3, 5, 31-43, 45, 47-51, 53, 55, 57, 59-63, Herzbergstraße 160, Weißenseer Weg 1-16

11 317 Bernhard-Bästlein-Straße 2, 4, 6-20, Elli-Voigt-Straße 1-10, Herzbergstraße 149-155

11 318 Am Wasserwerk, Bernhard-Bästlein-Straße 22-24, 44, 46, 52, 54, Elli-Voigt-Straße 11-20, Herzbergstraße 100-146, Landsberger Allee 230, 276, Reinhardsbrunner Straße, Siegfriedstraße (10365) 130-162, Vulkanstraße 10-13, 25-30

11 319 Allee der Kosmonauten 16-23C, 25, Gotlindestraße 2-16, 18, 20, 36, Gudrunstraße 20, Herzbergstraße 60-99, Landsberger Allee 358, 360, 362, 364, Rhinstraße (10315) 19-21, 47, 49, 51, 53, 55, 57, 59, 61, 63, 65, 67, 71, 73-83, 85, 87, 89-99, 101-117, 121-129A, 131, 133, 135, 137-139A, 141-165, Siegfriedstraße (10365) 29-90

11 320 Alt-Friedrichsfelde 110-127A, Egmontstraße, Frankfurter Allee 259-265, 267, 269, 271, 273, 275, 277, 279, 281, 283, 285, Gudrunstraße 33, Löwenberger Straße, Rhinstraße (10315) 17, Rosenfelder Ring 11-33, 90, 92, 94, 96, 101-159, Rosenfelder Straße 1-5A, 19-30, Skandinavische Straße

11 321 Alt-Friedrichsfelde 87-107, Rhinstraße (10315) 1, 3, 5-11, 13, 15, Rosenfelder Ring 34-89, 91, 93, 95, 97-99

Wahlgebietseinteilung für die Wahl zum 18. Deutschen Bundestag am 22. September 2013

11 401 Franz-Jacob-Straße 12-16, 18, 20, 22, 24, 33, Karl-Lade-Straße 25, 27, 29, 31, 33, 35, 37, 39, 41, 43-55, Landsberger Allee 130, 132, 134, 136, 138, 140, 142, 144, 146-146A, 148, 150, 152, 154, 156, 158, 160, 162, 164, 166, 168, 170, 172-174

11 402 Arthur-Weisbrodt-Straße 2, 4, 6, 8, 10-24, Buggenhagenstraße, Erich-Kuttner-Straße 1-9, 11, 13, 15, 17, 19, 21, 23, 25, 27, 29, 31-31D, 33-39, Franz-Jacob-Straße 17, 19, 21, 23, 25-31, Karl-Lade-Straße 2-24, 26, 28, 30, 32-32A, 34-34A, 36-36A, 38-38A, 40-40A, 42-42A, Karl-Vesper-Straße, Landsberger Allee 106-116, 120, 122, 124, 126, Storkower Straße 174, 176

11 403 Arthur-Weisbrodt-Straße 1, 3, 5, 7, 9, Erich-Kuttner-Straße 10, 12, 14, 16, 18, 20, 22, 24, 26, 28, 30, 32, Ernst-Reinke-Straße, Franz-Jacob-Straße 1-10, Georg-Lehnig-Straße, Gustav-Zahnke-Straße, Karl-Lade-Straße 60, Max-Brunnow-Straße, Rudolf-Seiffert-Straße 1, 3, 11, Storkower Straße 175, 177-207B

11 404 Rudolf-Seiffert-Straße 2, 4-10, 12, 14, 16, 18, 20, 22, 24, 26, 28, 32, 34-36, 38-52A, 54-98, Storkower Straße 209, 210

11 405 Paul-Junius-Straße 25, 27, 29-35, 37, 39, 41, 43, 45, 49, 51, 53, 55, 57, 59, 61, 63, Rudolf-Seiffert-Straße 13, 15, 17, 19, 21, 23, 25, 27, 29-31, 33, 37, 53, Storkower Straße 209A

11 406 Alfred-Jung-Straße 12-16, 18, 20, 22, Möllendorffstraße 60-75, Paul-Junius-Straße 36, 38, 40, 42, 44, 46-48, 50, 52, 54, 56, 58, 60, 62, 64

11 407 Herzbergstraße 1-10, Josef-Orlopp-Straße 1, 5, 7, 9, 11-11B, Möllendorffstraße 43-57, Paul-Zobel-Straße 1-10, 20-27

11 408 Bidenswinkel, Bornitzstraße 46-108, Gotlindestraße 40-40A, 42, 44, 46, Heidenelkenweg, Herzbergstraße 19-59, Josef-Orlopp-Straße 13, 15A-15E, 17, 19, 21, 23, 25, 27, 29, 31-106, Paul-Zobel-Straße 11-18, Philosophenweg, Rhododendronweg, Ruschestraße 55-70, Siegfriedstraße (10365) 163-191, Silberweidenweg, Vulkanstraße 1-3, 50-57

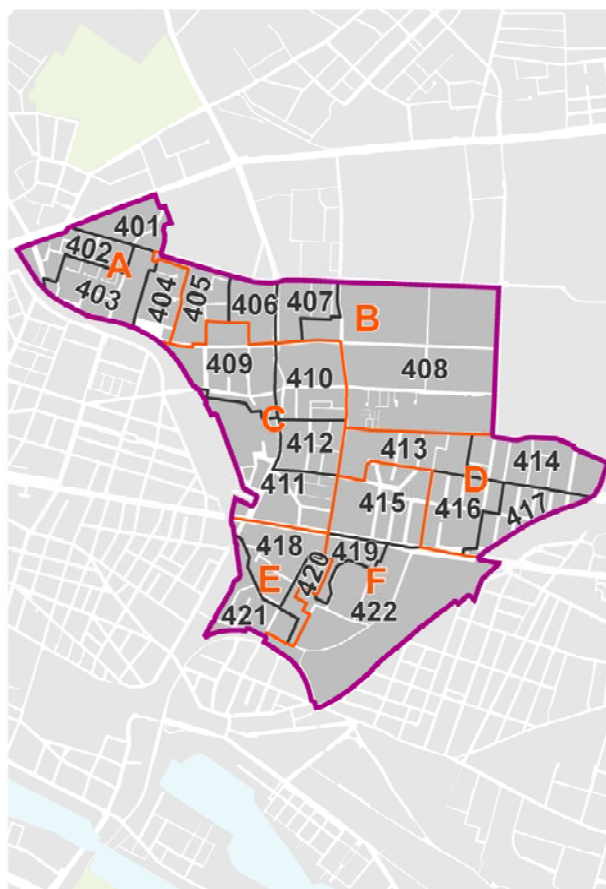
11 409 Alfred-Jung-Straße 1-8, 17, 19, 21, 23-35, Am Stadtpark (10367) 15-18, Eberhardstraße, Kielblockstraße, Möllendorffstraße 75A-93, Paul-Junius-Straße 2-24, 26, 28, Scheffelstraße 1-16, 22-45, Storkower Straße 211-225

11 410 Bornitzstraße 1-42, Hendrichplatz, Heringer Straße, Josef-Orlopp-Straße 4, 6, 8, 10, 12, 14, 16, 18, 20-20A, 22, 24, 26, 28, 30, Möllendorffstraße 23-42, Ruschestraße 32-54, Rutnikstraße 3, 5, 11, 13

11 411 Am Stadtpark (10367) 1-5, Bleckmannweg, Deutschmeisterstraße, Dottistraße, Frankfurter Allee 113-117, 135, 145-149, 151-153, 157-167, Hoenerweg, Kubornstraße 1-2A, Möllendorffstraße 3-6, 94-117, Normannenstraße (10367) 1-12, Parkaue, Rathausstraße (10367), Rudolf-Reusch-Straße 2-16, Ruschestraße 2-11, Scheffelstraße 21

11 412 Kubornstraße 2B-42, Kunzeweg, Möllendorffstraße 7-22, Normannenstraße (10367) 33-41A, Rudolf-Reusch-Straße 17-57, Ruschestraße 12-29, Rutnikstraße 2A-2D, 4, 6-10, 12, 14-44

11 413 Atzpodienstraße 19-28B, Gotlindestraße 49-93, Normannenstraße (10367) 28, Plonzstraße 17-35, Rüdigerstraße (10365) 82-116A, Ruschestraße 89-90, Schottstraße 28-50, Wotanstraße (10365) 16-25A



Wahlbezirke 11: 4xx

11 414 Dankwartstraße, Dietlindestraße, Freiastraße, Gotlindestraße 17, 19, 21-35A, 37-39, 41, 43, 45, 47, Hagenstraße (10365) 26-39, Kriemhildstraße 7-76, Ortliebstraße, Rüdigerstraße (10365) 64-81, Siegfriedstraße (10365) 17-27B, 192-198A, Wotanstraße (10365) 8-14

11 415 Alfredstraße, Atzpodienstraße 29-50, Bürgerheimstraße, Fanningerstraße 3-18, Frankfurter Allee 187, 191, 193-195, 197, 199-201, 203, 205, 207, 209-211, Glaschkestraße, Magdalenenstraße, Normannenstraße (10367) 19-25B, Plonzstraße 1-12, Roedeliusplatz, Rüdigerstraße (10365) 11-28, Ruschestraße 103-104, Schottstraße 2-26

11 416 Atzpodienstraße 1-18, Fanningerstraße 20-47, 49, 51, 53, Frankfurter Allee 213, 215, 217-243, 245, Hagenstraße (10365) 42-49, Hubertusstraße (10365), Rüdigerstraße (10365) 30-46, Siegfriedstraße (10365) 10-16, 199-213, Wotanstraße (10365) 1-7A, 26-32

11 417 Fanningerstraße 48, 50, 52, 54-73, Frankfurter Allee 244, 246-255A, Gernotstraße, Gudrunstraße 1-15, Guntherstraße (10365), Hagenstraße (10365) 1-14A, 50-57, Kriemhildstraße 1-6, Rüdigerstraße (10365) 47-63, Siegfriedstraße (10365) 1-9, Volkerstraße

Wahlgebietseinteilung für die Wahl zum 18. Deutschen Bundestag am 22. September 2013

11 418 Frankfurter Allee 120-134, 136-144, 150, 154, John-Sieg-Straße, Mauritiuskirchstraße, Schulze-Boysen-Straße 10, 12, 18, 20, 22, 24, 26, 28, 30, 32, 34

11 419 Frankfurter Allee 172-186, 188-190, 192, Harnackstraße (10365) 10-16, 18-24, 26-28

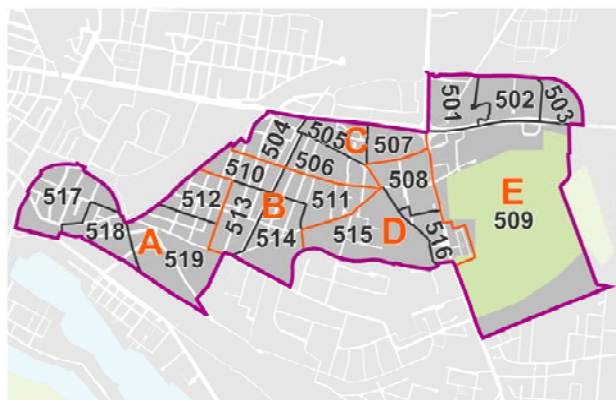
11 420 Coppistraße 14-16, 18, 20, 22, 24, Schulze-Boysen-Straße 11, 13-17, 19, 21, 23, 25, 27, 29, 31, 33, 39, 41-67

11 421 Buchberger Straße 46, Kietzer Weg, Schulze-Boysen-Straße 35-38, 40, 69-75, Tasdorfer Straße, Wartenbergstraße, Wiesenweg (10365), Wilhelm-Guddorf-Straße

11 422 Albert-Höfler-Straße, Buchberger Straße 4-30, Coppistraße 5-12, 17, 19, 21, 23, Frankfurter Allee 196, 198, 202, 204, 206, 208, 212, 214, 216, Harnackstraße (10365) 7-9, 17, 25, Kaskelstraße 55, Weitlingstraße 22

11 501 Alt-Friedrichsfelde 72-86, Hohenschönhauser Weg, KGA Akazienwäldchen, Marzahner Chaussee 1-46, Rhinstraße (10315) 2, 4, 12, 14, 16, Seddiner Straße

11 502 Alt-Friedrichsfelde 66-69, 70-71, Gensinger Straße 2-36, 38, 40, 42, 44, 46, 48, 50, 52, 54, 56-56A, 58, 60, 62, 64, 66, 68, 70, 72, 74, 76, 78, 80, 82, 84, 86, 88, 90, 92, 94, 96, 98, 100, 102, 104, 106-114



11 503 Alt-Friedrichsfelde 65-65D, Gensinger Straße 37, 39, 41, 43, 45, 47, 49, 51, 53, 55, 57, 59, 61, 63, 65, 67, 69, 71, 73, 75, 77, 79, 81, 83, 85, 87, 89, 91, 93, 95, 97, 99, 101, 103, 105

11 504 Einbecker Straße 16-38, 40, Eitelstraße (10317) 81-86, Frankfurter Allee 266, 268, 270, 272, 274, 276, 278, 280, 282, 284, 286, Friedastraße, Irenenstraße, Margaretenstraße (10317) 16-30, Marie-Curie-Allee 9, 11, 13, 15, 17-19, 21-21A, 23, 25-27, 29, 31-33, Metastraße, Rosenfelder Straße 8-13, Weitlingstraße 2-21, 24-34, Wönnichstraße 3-32, Zachertstraße 1

11 505 Alt-Friedrichsfelde 1-22, Einbecker Straße 39, 41-43, 45, 47-49, 53-55, 57-59, 63, 65, 67, 69, 71, 85, 91, 93, 95, 97, 99, 101, Paul-Gesche-Straße, Ribbecker Straße 1-13, Robert-Uhrig-Straße 2A-4B, 6A-6B, 8-8A, 10, 12, 14, 16, 18, Rosenfelder Straße 14-18

11 506 Archenholdstraße 1-30, Einbecker Straße 44, 46, 52, 56, 60, 64-64G, 66-66C, 68-68B, 70-70A, 72-84, 86-90, 92, 94, 96, 98, 100, 102-104, Lincolnstraße 3-37, Marie-Curie-Allee 2-8, 10-10A, 12, 14, 16, 20, 22, 24, 28, 30, 34-34A, Ribbecker Straße 15-29, Robert-Uhrig-Straße 20-29, Zachertstraße 5, 9, 11, 15, 17, 19, 21, 23, 25, 27, 29-49B, 51, 53-55, 57, 59, 61, 63-67, 69, 71, 73, 75

11 507 Alt-Friedrichsfelde 23-40A, Am Tierpark 2, 4, 6, 8, Massower Straße 5, 7, 9, 11, 13, 15, 17, 19, 21, 23, 37, 39, 73-75, Robert-Uhrig-Straße 5, 7, 9, 11, 13, 15, 17, 19

11 508 Alfred-Kowalke-Straße 1-10, 34-42, Am Tierpark 10, 12, 14, 16, 18-28, 32, 34, 36, 38, 40, 42, Einbecker Straße 107-119, Elfriede-Tyger-Straße 1-1B, 3-3B, 5, Franz-Mett-Straße 18, 20-20A, 22, 24, Kurze Straße (10315), Massower Straße 2-4, 6, 8, 10, 12, 14, 16, 18, 20, 22, 24-36, 38, 40-52

11 509 Alfred-Kowalke-Straße 14-30, Alt-Friedrichsfelde 41-61, Am Tierpark 1, 3, 5, 7, 9, 11, 13, 15, 17, 29-31A, 33, 35, 37, 39, 41, 93, 125, 135, Charlottenstraße (10315), Enckeortweg 1A, Gensinger Straße 125, Köpitzer Straße

11 510 Bietzkestraße 1, 3, Eitelstraße (10317) 5-20, 70-80, Heinrichstraße (10317) 1-9A, 28-37, Margaretenstraße (10317) 1-14, Marie-Curie-Allee 35, 39, 41, 43, 45, 47, 49, 51, 53, 55, 57, 59, Sophienstraße (10317) 18-38, Weitlingstraße 35-58, Wönnichstraße 33-54

11 511 Archenholdstraße 31-52, Bietzkestraße 5, 7, 17, 19, 21, 23, 25, 27, 29, Eggersdorfer Straße 21-44, Kraetkestraße (10315), Lincolnstraße 42-64, Marie-Curie-Allee 38, 40, 42, 44, 46, 48, 50, 52, 54, 56, 58, Ribbecker Straße 31-68, Robert-Uhrig-Straße 30-42, Rummelsburger Straße (10315) 16A-16C, 22, 24, 26, 28, 30, 32, 34, 36, 38, Zachertstraße 6-8, 10, 14, 16, 18, 20, 22, 24, 26, 28, 50, 52, 56, 58, 60, 62, 68, 70, 72, 74, 76-86, Zornstraße

11 512 Archibaldweg 28-40, Eduardstraße, Eitelstraße (10317) 22-32A, 56-69A, Giselastraße 8-31, Maximilianstraße (10317), Münsterlandstraße 2-40, Rupprechtstraße 1-19, Sophienstraße (10317) 1-9, Weitlingstraße 62, 64, 66, 70-70A, 72, 74, 76, 78-80, 86, 88, 90, 92

11 513 Bietzkestraße 2, 4, Delbrückstraße (10315) 1-5, Heinrichstraße (10317) 10-27, Lückstraße 41-48, Marie-Curie-Allee 61, 65, 67, 69, 71, 73, 75, 77, 79, 81, 83, 85, 87, 89, 91, 93, 95, 97-99, 101, 103, 105, 107, 109, 111, 113, 115, 117, 119, 121-127, Münsterlandplatz, Münsterlandstraße 44-62, Rummelsburger Straße (10315) 86, 88, 90-92, Sophienstraße (10317) 10-17B, Weitlingstraße 59-61, 63, 65, 67-69, 71, 73, 75, 77, 85, 87, 89, 91, 93-95, 97-99, 101, 103, 105-105A, 109, 111-111A, 115-115A, 117, 119, 121, Wönnichstraße 55-115

11 514 Archenholdstraße 53-102, Bietzkestraße 6, 8-16, 18-18B, 20, 22-22A, 24-24A, 26-26A, 28-28A, 30, Delbrückstraße (10315) 6-25A, Eggersdorfer Straße 9-19, Lincolnstraße 65-88, Marie-Curie-Allee 62-64, 66, 68, 70, 72, 74, 76, 78, 80, 82, 84, 86, 88, 90, 92, 94, 96, 100, 102, 104, 106, 108, 110, 112, 114, 116, 118, 120, Rummelsburger Straße (10315) 47A-85, 87, 89, Sewanstraße 1-1A, 3-3A, 5, 7-43

Wahlgebietseinteilung für die Wahl zum 18. Deutschen Bundestag am 22. September 2013

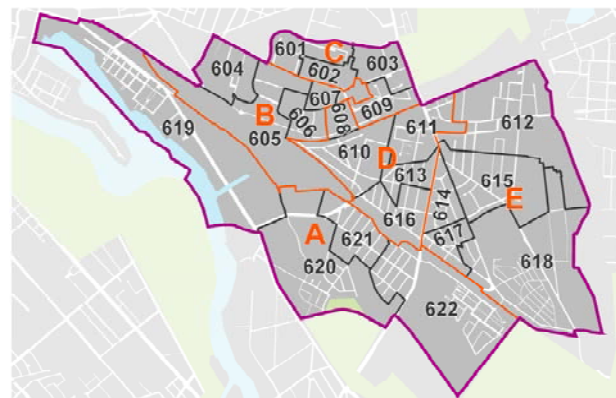
11 515 Am Lindenplatz, Erich-Kurz-Straße 4, Rummelsburger Straße (10315) 1-15B, 21, 23A-23D, 25A-25E, 27A-27E, 29A-29D, 31A-31D, 33A-33D, 35A-35E, 37, 39-39E, Schwarzmeerstraße, Volkradstraße 1A-21, 23, 25

11 610 Ilsestraße (10318), Lisztstraße (10318) 1-6, Marksburgstraße 1-17, Odinststraße, Rienzstraße, Sangeallee 50, 58-62, Tannhäuserstraße, Walkürenstraße, Wallensteinstraße

11 516 Am Tierpark 46-63, 65, 67, 69, 71, 73, 75, 77, 79, 81, 83-91, Criegernweg, Elfriede-Tygör-Straße 2, 4-4D, 6, Enckevortweg 1, 2-31, Franz-Mett-Straße 2-17, 19, 21, 23, Hülsenplatz, Lüttichauweg

11 611 Aristotelessteig, Brascheweg, Brekowweg, Cäsarstraße, Gregoroviusweg, Hönower Straße (10318) 30-40, Horterweg 1-3, 5, 7, 9, 11, 15, 17, 19-21, 23, 29, 31-33, 35, 37, 39, 41, Robert-Siewert-Straße 3-40, 42, 44, 46, 48-52, 54, 56, Römerweg 30-53, 55-57, 59, 61, 63, 65, 67, 69, 73, 75, 77, 79, 81-83, Rudolf-Grosse-Straße 47-49, 51, Seifertweg, Sokratesweg, Treskowallee 1-24

11 517 Hauffstraße, Hirschberger Straße, Kaskelstraße 1-27, 29, 31-37, 39, 41, 43, 45, 47, 49, 51-53, Kernhofer Straße, Krummhübler Straße, Marktstraße (10317), Pfarrstraße, Schreiberhauer Straße, Spittastraße 1-22, 24, 28, 30, 34, 36, 38-40, 42, Türschmidtstraße 41-48



11 518 Archibaldweg 1-12, Geusenstraße, Kaskelstraße 28, 30, 38, 40, 42, 44, 46, 48, 50, Nöldnerstraße 1-32, 37-45, Schlichtallee 15-18, Spittastraße 23, 25-27A, 29, 31-33, 35, 37, 41, Stadthausstraße, Tuchollaplatz, Türschmidtstraße 1-40

11 519 Archibaldweg 18-26, Eitelstraße (10317) 35-54, Emanuelstraße, Fischerstraße (10317), Giselastraße 2-7, 32-36, Leopoldstraße (10317), Lückstraße 1-33, 49-80, Nöldnerstraße 33-36, Rupprechtstraße 20-38, Schlichtallee 20-24, Weitlingstraße 96, 100, 102, 104, 106-108, 110, 112, 116, 118, 120, 122, Zobtener Straße 61

11 601 Baikalstraße, Balatonstraße 1, 3, 5, 7, 9, 33, 35, 37, 39, 41, 43, 45, 47, 49, 51-53, 55, 57, Moldauststraße, Volkradstraße 22, 24, 26-88

11 612 Arberstraße 49-65, Beerfelder Straße, BLW Unterbezirk Karlshorst Gruppe Seegelände, Brehmstraße, Grafenauer Weg 39-56, Horterweg 4, 6, 8, 10, 14, 16, 18, 22, 24-28B, 30, 34, 36, 38, 40, Johannes-Zoschke-Straße 18-28, Kötztinger Straße, Neuwieder Straße 52-80, Pirolstraße 1-12, Rheinpfalzallee 1, 3-5, 7, 9, 17, 19-23, 27, 31, 39, 41, 43, 47-55, 57-65A, 67, 71, 77, 79, 83-91, 93, Robert-Siewert-Straße 41, 43, 45, 47, 53, 55, 57-147, Römerweg 54, 58, 60, 62, 64, 66, 68, 70-72, 74, 76, 78, 80, 84-152, Roßmählerstraße, Rudolf-Grosse-Straße 23-42, 50, 52-54, Treskowallee 25, 27, 29, Ursula-Goetze-Straße, Zwieseler Straße 52-169

11 602 Balatonstraße 2, 4, 6, 8, 10-32, 34, 36, 38, 40, 42, 44, 46, 48, 50, 54, 56, 58-68, Sewanstraße 131, 133, 135, 137, 139, 141, 143, 145, 147, 149, 151, 153, 155, 157, 159, 161, 163, 165, 167, 169, 171, 173, 175, 177, 179, 181-183, 185, 187-199, 201-219, 223

11 603 Am Tierpark 64, 66, 68, 70, 72, 74, 76, 78, 80, 82, Erich-Kurz-Straße 4A-13, Erieseering 33, 35, Otto-Schmirgal-Straße, Sewanstraße 263-273

11 613 Dorotheastraße 9-18, Gundelfinger Straße 15-34, Hentigstraße 13A-26, Hönower Straße (10318) 1-13, Junker-Jörg-Straße 14-33, Karl-Egon-Straße 6-17, Lisztstraße (10318) 10-12, Marksburgstraße 19-31, 33, 35, 37, 39, 41-43, 45, 47, 49, 51, Sangeallee 3-32, Treskowallee 26, 28, 30, 32, 34, 36, 38, 40, 42, 44, 46, 48, 50-56, 58, 60, 62, 64, 66

11 604 Dolgenseestraße 40-43, Huronseestraße, Lückstraße 34, Michiganseestraße 4, 6-26, Salzmannstraße, Sewanstraße 2, 4, 6, Zobtener Straße 71-77

11 605 Dolgenseestraße 25-39, 50-59, Hönower Weg 2-48, Hönower Wiesenweg 82, Michiganseestraße 1-3, 5, Sewanstraße 44-130, 132, 134, 136, 138, 140, 142, 144, 146, 148, 150, 152, 154, 156, 158, 160, 162, 164, 166

11 606 Dolgenseestraße 3-22, 60-64, Hönower Weg 50-56, Mellenseestraße 1-20

11 607 Dathepromenade, Dolgenseestraße 1-2, Erieseering 7-11, Mellenseestraße 65-66, Sewanstraße 168-168A, 170-170A, 172-172A, 174-174A, 176-176A, 178-178A, 180-180A, 184, 186, 200, 229, 233, 235, 257

11 608 Mellenseestraße 21-62

11 609 Am Tierpark 124, 126, Erieseering 4-6, 14-32, 34, 36-40, Friedenhorster Straße, Hönower Weg 99, Ontarioseestraße, Sewanstraße 220-222, 224-228, 230-232, 234, 236-256, 259-262, Splanemannstraße

11 614 Bopparder Straße, Drachenfelsstraße 12-13, Godesberger Straße, Königswinterstraße 1-6, 30-37, Lahnsteiner Straße, Marksburgstraße 55-80, Rheingoldstraße 1-11A, 34-47, Rheinsteinststraße 1, 3-3A, 9, 15-15A, 17, 23-41, 43, Rolandseck, Sinziger Straße, Treskowallee 31, 33, 35, 37, 39, 41, 43, 45, 47, 49, 57, 59, 61, 63, 65, 67, 69, 71, 73, 75-77, 79, 81, 83, 89, 91, 93, 95, 97, 99, 101, 103, Waldowallee 14, 16, 18-32, 34, 36, 38, 48, 50, 52, 56, 58-60, 64-66, 68, 72, 74, 76, 78, 86, 88, 90, 94, 96, Weseler Straße

11 615 Arberstraße 2-48, Bodenmaier Weg, Grafenauer Weg 1-33, Honnefer Straße, Johannes-Zoschke-Straße 1-16, Köpenicker Allee 1-103, 121, 123, 125, 127, 129, 131-135, Marksburgstraße 82-100, Neuwieder Straße 1-49, Rheinpfalzallee 2, 6, 8, 10-16B, 18, 24-26, 28-30, 32-38, 40, 42, 46, 56, 66, 68, 72-76, 78, 80-82, 92, Rheinsteinststraße 47-113, Rhenser Weg, Rudolf-Grosse-Straße 2-19, Waldowallee 1-13, 15, 17, 33, 35, 37, 39-47, 49, 51, 53-55, 57, 63, 67, 71, 73, 75, 77, 79-85, 87, 89-89A, 91-93, 95, 97-101, 103, Zwieseler Straße 1-51

Wahlgebietseinteilung für die Wahl zum 18. Deutschen Bundestag am 22. September 2013

- 11 616 Dönhoffstraße, Dorotheastrasse 1-8, 19-35, Friedrichsteiner Straße, Gundelfinger Straße 1-14, 34A-52, Hentigstraße 1-13, 27-39, Junker-Jörg-Straße 1-11, 34-37, Karl-Egon-Straße 1-5, 20-24, Marksburgstraße 32, 34, 36, 38, 40, 44, 46, 48, 50, 52, Riasstraße, Sangeallee 35-47, 51, Treskowallee 68, 70, 72, 74, 78, 80, 82, 84-88, 90, 92, 94, 96, 98, 100, 102, 104-106, 108, 110, 112, Wandlitzstraße 14, 18, 22
- 11 617 Andernacher Straße 1-5A, 8-12A, Drachenfelsstraße 1-11D, Ehrenfelsstraße 2-21A, 40-47, Ingelheimer Straße, Königswinterstraße 7-18, 25-28, Loreleysstraße 1, 3, Rheingoldstraße 13, 32, Rheinsteinsstraße 2, 4, 10-14, 16, 18-22, 42, Stolzenfelsstraße 1-17, Treskowallee 107, 109, 111, Waldowallee 102, 106-114, 116
- 11 618 Agavensteig (10318), Am Graben (10318), Am Rheinischen Viertel, Am Sandberg, Andernacher Straße 5B-7D, Biesenhorster Weg, Birkenallee (10318), Birkenknick, Ehrenfelsstraße 22-39, Eibenallee, Gasag, Hasensprung (10318), Hochwaldstraße, KGA Biesenhorst II, KGA Gartenfreunde Wuhlheide, KGA Rheinsteins Straße 2, KGA Rheinsteins Straße 3, KGA Rheinsteins Straße 4, KGA Rheinsteins Verl. Wiesengrundstraße, Kiefernallee, Königswinterstraße 18A-24A, Köpenicker Allee 108-120, 122, 124, 126, 128, 130, 139-259, Loreleysstraße 2, 4-19, Platz an der Eiche, Rheingoldstraße 14-31, Stolzenfelsstraße 18-33, Straße 1 (10318), Straße 2 (10318), Straße 3 (10318), Straße 4 (10318), Verlängerte Waldowallee, Waldowallee 115, 117-135, Wiesengrundstraße, Wiesenweg (10318)
- 11 619 Alice-und-Hella-Hirsch-Ring, An den Knabenhäusern, An der Bucht, Blockdammweg 1, 3-5, 7, 9, 11, 13, 15, 17, 19, 21, 23, 25, 27, Charlotte-Salomon-Hain, Clara-Grunwald-Straße, Emma-Ihrer-Straße, Erich-Müller-Straße, Friedrich-Jacobs-Promenade, Georg-Löwenstein-Straße, Gisèle-Freund-Hain, Gustav-Holzmann-Straße, Hauptstraße (10317), Hildegard-Marcusson-Straße, Karl-Wilker-Straße, Köpenicker Chaussee 1-20, 24-49, Kynaststraße 18-25, Lina-Morgenstern-Straße, Nöldnerstraße 50, Paula-Fürst-Straße, Saganer Straße, Schlichtallee 1, Vicki-Baum-Straße, Zur Alten Flussbadeanstalt
- 11 620 Am Walde, Am Weihenhorst, Blaurackenweg, Blockdammweg 2, 6, 8, 10, 12, 14, 16, 18, 20, 22, 24, 26, 28-58, 60, 64, Drosselstieg, Eginhardstraße 21, 23, 25, 27, 29, 31-31A, 33-37, Ehrlichstraße 75, 79, 81, 83, Fuchsbau (10318), Gleyeweg, Güntherstraße, Hegemeisterweg, Hoher Wallgraben, Hönower Wiesenweg 11-81, Köpenicker Chaussee 22, Lehndorffstraße 36-40, 42-44, 46, 48, 50, 52-54, 56, 58, 60, 62-70, 72, 74, 76-82, 86, 88, 90, 92-94, 96-102, Liepnitzstraße 33, 35-39, 41-63, Oskarstraße, Rödelstraße 8A-16, Rummelsburger Landstraße 1, 15, Sadowastraße (10318), Schenkestraße, Spatensteig, Traberweg 1, 35-37, Trautenauer Straße 1-5, 21-40, Treskowallee 150-158, 160-176
- 11 621 Blockdammweg 59, 61-63, 65-79, Ehrlichstraße 31-74, 76-78, 80, 82, Grimnitzstraße (10318), KGA Blockdamm, Lehndorffstraße 2, 4-6, 8, 10, 12-14, 16, 20, 28, 30, 32, 34-34B, Liepnitzstraße 4-32, 34, 40, Müritzsstraße, Rödelstraße 2-8, Schmiedeberger Weg, Stechlinstraße, Traberweg 38-50, Trautenauer Straße 6-20, Üderseestraße, Wandlitzstraße 21, 23-59
- 11 622 Alfred-Siggel-Weg, Am Birkenrevier, Am Carlsgarten, An der Karlshorster Heide, Binnendüne, Eginhardstraße 1-20, 22, 24, 26, 28, 30, 32, Ehrlichstraße 1-30, Franz-Stimming-Weg, Frieda-Rosenthal-Straße, Fritz-Kortner-Straße, Fritz-Thurm-Weg, Georg-Stern-Straße, Günter-Riesebrodt-Weg, Heiligenberger Straße, Johanna-Hofer-Straße, Krähenwinkel, Lehndorffstraße 3, 7, 9, 11, 15, 17-19, 21-27, 29, 31, 33, 41, 45, 47, 49, 51, 55, 57, 59, 61, 71, 73, 75, 85, 87, 89, 91, 95, Lisbeth-Stern-Straße, Maria-Matray-Straße, Rohrlake, Stühlinger Straße, Traberweg 2-31, Treskowallee 113-146, 159, Unterfeld, Wandlitzstraße 1-13, 15-17, Weideplan, Wildensteiner Straße

Zuordnung der Wahlbezirke zu den Briefwahlbezirken

Region	Briefwahl- bezirks- Nr.	Wahlbezirks-Nr.
11 1xx	1A	11 101, 11 102, 11 104, 11 105
	1B	11 110, 11 111, 11 112, 11 113
	1C	11 106, 11 107, 11 108, 11 109
	1D	11 114, 11 115, 11 116, 11 117
	1E	11 103, 11 118, 11 119, 11 120
11 2xx	2A	11 201, 11 202, 11 203, 11 204, 11 205
	2B	11 206, 11 207, 11 208, 11 209
	2C	11 210, 11 211, 11 213, 11 214
	2D	11 212, 11 215, 11 216, 11 218
	2E	11 217, 11 219, 11 220, 11 221
11 3xx	3A	11 301, 11 302, 11 303, 11 304
	3B	11 305, 11 306, 11 307, 11 308
	3C	11 309, 11 310, 11 311, 11 312, 11 313
	3D	11 314, 11 315, 11 316, 11 317
	3E	11 318, 11 319, 11 320, 11 321
11 4xx	4A	11 401, 11 402, 11 403, 11 404
	4B	11 405, 11 406, 11 407, 11 408
	4C	11 409, 11 410, 11 411, 11 412
	4D	11 413, 11 414, 11 416, 11 417
	4E	11 418, 11 420, 11 421
	4F	11 415, 11 419, 11 422
11 5xx	5A	11 512, 11 517, 11 518, 11 519
	5B	11 510, 11 511, 11 513, 11 514
	5C	11 504, 11 505, 11 506, 11 507
	5D	11 508, 11 515, 11 516
	5E	11 501, 11 502, 11 503, 11 509
11 6xx	6A	11 619, 11 620, 11 621, 11 622
	6B	11 604, 11 605, 11 606, 11 607
	6C	11 601, 11 602, 11 603, 11 609
	6D	11 608, 11 610, 11 611, 11 613, 11 616
	6E	11 612, 11 614, 11 615, 11 617, 11 618

Das Amt für Statistik Berlin-Brandenburg

Das Amt für Statistik Berlin-Brandenburg ist für beide Länder die zentrale Dienstleistungseinrichtung auf dem Gebiet der amtlichen Statistik. Das Amt erbringt Serviceleistungen im Bereich Information und Analyse für die breite Öffentlichkeit, für alle gesellschaftlichen Gruppen sowie für Kunden aus Verwaltung und Politik, Wirtschaft und Wissenschaft. Kerngeschäft des Amtes ist die Durchführung der gesetzlich angeordneten amtlichen Statistiken für Berlin und Brandenburg. Das Amt erhebt die Daten, bereitet sie auf, interpretiert und analysiert sie und veröffentlicht die Ergebnisse. Die Grundversorgung aller Nutzer mit statistischen Informationen erfolgt unentgeltlich, im Wesentlichen über das Internet und den Informationsservice. Daneben werden nachfrage- und zielgruppenorientierte Standardauswertungen zu Festpreisen angeboten. Kundenspezifische Aufbereitung / Beratung zu kostendeckenden Preisen ergänzt das Spektrum der Informationsbereitstellung.

Amtliche Statistik im Verbund

Die Statistiken werden bundesweit nach einheitlichen Konzepten, Methoden und Verfahren arbeitsteilig erstellt. Die statistischen Ämter der Länder sind dabei grundsätzlich für die Durchführung der Erhebungen, für die Aufbereitung und Veröffentlichung der Länderergebnisse zuständig. Durch diese Kooperation in einem „Statistikverbund“ entstehen für alle Länder vergleichbare und zu einem Bundesergebnis zusammenführbare Erhebungsergebnisse.

Produkte und Dienstleistungen

Informationsservice

info@statistik-bbb.de
mit statistischen Informationen für jedermann und Beratung sowie maßgeschneiderte Aufbereitungen von Daten über Berlin und Brandenburg.
Auskunft, Beratung, Pressedienst sowie Fachbibliothek.

Standort Potsdam

Behlertstraße 3a, 14467 Potsdam
Tel. 0331 8173 - 1777
Fax 030 9028 - 4091
Mo – Do 9 – 15 Uhr, Fr 9 – 14 Uhr

Standort Berlin

Alt-Friedrichsfelde 60, 10315 Berlin
Bibliothek
Tel. 030 9021 - 3540
Mo – Do 9 – 15 Uhr, Fr 9 – 14 Uhr

Internet-Angebot

www.statistik-berlin-brandenburg.de
mit aktuellen Daten, Pressemitteilungen, Statistischen Berichten zum kostenlosen Herunterladen, regionalstatistischen Informationen, Wahlstatistiken und -analysen sowie einem Überblick über das gesamte Leistungsspektrum des Amtes.

Statistische Jahrbücher

mit einer Vielzahl von Tabellen aus nahezu allen Arbeitsgebieten der amtlichen Statistik.

Statistische Berichte

mit Ergebnissen der einzelnen Statistiken in Tabellen in tiefer sachlicher Gliederung und Grafiken zur Veranschaulichung von Entwicklungen und Strukturen.

Mit dieser Reihe werden die bisherigen Veröffentlichungen Statistischer Berichte aus dem Landesbetrieb für Datenverarbeitung und Statistik Land Brandenburg sowie dem Statistischen Landesamt Berlin fortgesetzt.

Datenangebot aus dem Sachgebiet

Informationen zu dieser Veröffentlichung

Referat 85 B
Tel. 030 9021 - 3633
Fax 030 9028 - 4036
Landeswahlleiterin@wahlen-berlin.de

Weitere Veröffentlichungen zum Thema

Statistische Berichte:

- Bundestagswahl
(Landeswahlleiterbericht)
B VII 1-2 – 4j/13
Vorläufiges Ergebnis
erscheint am 23.09.2013
- Bundestagswahl
(Landeswahlleiterbericht)
B VII 1-3 – 4j/13
Endgültiges Ergebnis
erscheint Mitte Oktober 2013
- Bundestagswahl
B VII 1-5 – 4j/13
Repräsentative Wahlstatistik
erscheint im Dezember 2013