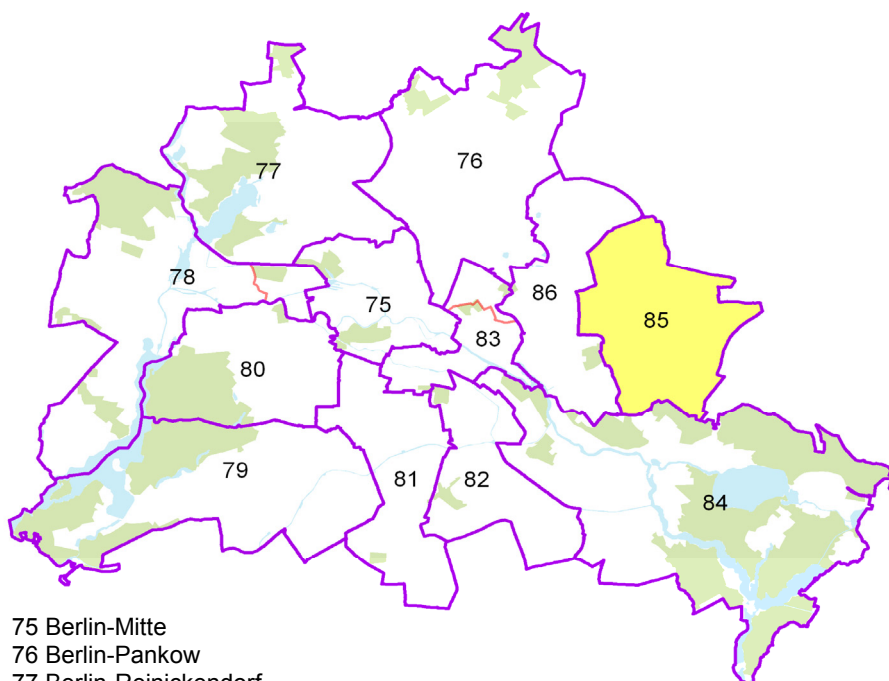


# Statistischer Bericht

B VII 1-1 – 4j / 13

## Bundestagswahl 2013 im **Land Berlin**

Vorwahldaten, Strukturdaten  
Berlin-Marzahn-Hellersdorf



- 75 Berlin-Mitte
- 76 Berlin-Pankow
- 77 Berlin-Reinickendorf
- 78 Berlin-Spandau – Charlottenburg Nord
- 79 Berlin-Steglitz-Zehlendorf
- 80 Berlin-Charlottenburg-Wilmersdorf
- 81 Berlin-Tempelhof-Schöneberg
- 82 Berlin-Neukölln
- 83 Berlin-Friedrichshain-Kreuzberg – Prenzlauer Berg Ost
- 84 Berlin-Treptow-Köpenick
- 85 Berlin-Marzahn-Hellersdorf
- 86 Berlin-Lichtenberg

## Impressum

### Statistischer Bericht

B VII 1-1 – 4j / 13

Erscheinungsfolge: **4-jährlich**

Erschienen im **Juni 2013**

### Preis

pdf-Version: kostenlos

Excel-Version: kostenlos

Druck-Version: 8,– EUR

## Herausgeber

### Amt für Statistik Berlin-Brandenburg

Behlertstraße 3a

14467 Potsdam

info@statistik-bbb.de

www.statistik-berlin-brandenburg.de

Tel. 0331 8173 - 1777

Fax 030 9028 - 4091

© **Amt für Statistik** Berlin-Brandenburg,  
Potsdam, 2013  
*Auszugsweise Vervielfältigung und  
Verbreitung mit Quellenangabe gestattet.*

## Zeichenerklärung

- 0 weniger als die Hälfte von 1  
in der letzten besetzten Stelle,  
jedoch mehr als nichts
- nichts vorhanden
- ... Angabe fällt später an
- ( ) Aussagewert ist eingeschränkt
- / Zahlenwert nicht sicher genug
- Zahlenwert unbekannt oder  
geheim zu halten
- x Tabellenfach gesperrt
- p vorläufige Zahl
- r berichtigte Zahl
- s geschätzte Zahl

# Statistischer Bericht

B VII 1-1 – 4j / 13

## Inhaltsverzeichnis

	Seite
Vorbemerkungen .....	4
Erläuterungen .....	5
 <b>Tabellen</b>	
1 Wahlergebnisse	
1.1 Ergebnis der Bundestagswahl am 27. September 2009 nach Wahlbezirken und Parteien	
– Zweitstimmen – .....	6
2 Strukturdaten des Landes Berlin	
2.1 Melderechtlich registrierte Einwohner am Ort der Hauptwohnung in Berlin am 31.12.2012	
nach Wahlbezirken .....	9
2.2 Melderechtlich registrierte deutsche Einwohner im Alter von 18 und mehr Jahren	
am Ort der Hauptwohnung in Berlin am 31.12.2012 nach Wahlbezirken .....	13
2.3 Melderechtlich registrierte deutsche Einwohner im Alter von 18 und mehr Jahren	
am Ort der Hauptwohnung in Berlin am 31. Dezember 2012	
nach Wahlbezirken und ausgewählten Merkmalen .....	16
2.4 Melderechtlich registrierte Einwohner unter 65 Jahren in SGB II - Bedarfsgemeinschaften ("Hartz IV")	
am Ort der Hauptwohnung in Berlin am 31. Dezember 2011 nach Wahlbezirken .....	22
 <b>Anhang</b>	
Wahlvorschläge zur Wahl des 17. Deutschen Bundestages	
in Berlin am 27. September 2009 .....	25
Wahlgebietseinteilung für die Wahl zum 18. Deutschen Bundestag am 22. September 2013 .....	26
Zuordnung der Wahlbezirke zu den Briefwahlbezirken .....	35

## Vorbemerkungen

Das Amt für Statistik Berlin-Brandenburg (AfS) spielt eine zentrale Rolle bei Wahlen und Abstimmungen im Land Berlin. Die Präsidentin des AfS ist gleichzeitig stellvertretende Landeswahlleiterin des Landes Berlin. Die Geschäftsstelle der Landeswahlleiterin ist im AfS angesiedelt. Das Amt unterstützt die Landeswahlleiterin und die Bezirkswahlämter bei der Organisation und Durchführung von Wahlen, Volksbegehren und Volksentscheiden und leistet einen entscheidenden Beitrag bei der Ergebniszusammenführung aus den Bezirken, der Ergebnisermittlung für Berlin insgesamt sowie der Analyse und Kommentierung der Wahlergebnisse.

In dieser Veröffentlichung werden zur Beschreibung des Wahlgebietes für die Wahl zum 18. Deutschen Bundestag in Berlin am 22. September 2013 in insgesamt 13 Heften die Ergebnisse vorausgegangener Wahlen sowie ausgewählte Strukturdaten veröffentlicht. Ein **zusammenfassender Bericht** enthält Übersichten über alle Wahlkreise. In dem hier **vorliegenden und 11 weiteren Heften** werden die **Wahlbezirksergebnisse** für jeweils einen Wahlkreis dargestellt. Die Reihenfolge der Parteien ist in allen Heften und Tabellen gleich und richtet sich nach der im Land Berlin insgesamt erzielten Zweitstimmenzahl bei der letzten Wahl zum Deutschen Bundestag 2009.

Die **erste Tabelle** beinhaltet die **Zweitstimmenergebnisse** der **Bundestagswahl** vom 27. September 2009.

Wahlergebnisse sind abhängig von den zur Wahl stehenden Parteien sowie von den Kandidatinnen und Kandidaten, aber auch von dem **sozialen Umfeld** sowie von der Alterstruktur und dem Geschlecht der Wahlberechtigten. In der **Tabelle 2.1** sind deshalb zur Beschreibung des sozialen Umfeldes der Ausländeranteil und die Altersstruktur der Einwohnerinnen und Einwohner abgebildet.

Um Hinweise auf die Zusammensetzung der **Wahlberechtigten** am 22. September 2013 zu geben, werden in den **Tabellen 2.2** und **2.3** die Deutschen im Alter von 18 und mehr Jahren nach Geschlecht und Alter sowie nach weiteren Merkmalen aus dem Einwohnerregister aufgeschlüsselt und zwar nach dem Migrationshintergrund, dem Familienstand, der Religionszugehörigkeit, der Wohnlage sowie nach den Siedlungstypen. Außerdem enthält die **Tabelle 2.4** aufbereitete Daten der Bundesagentur für Arbeit zum Anteil der Personen in SGB II - Bedarfsgemeinschaften ("Hartz IV").

Das **Abkürzungsverzeichnis** der zur Bundtagswahl 2009 angetretenen Parteien befindet sich, ebenso wie die **Wahlgebietseinteilung**, im Anhang.

Weitere statistische Daten sind beim Referat Presse und Öffentlichkeitsarbeit des Amtes für Statistik Berlin-Brandenburg, Behlertstr. 3a in 14467 Potsdam unter der Telefonnummer 0331 8173 – 1777 oder per E-Mail unter der Adresse [Info@statistik-bbb.de](mailto:Info@statistik-bbb.de) erhältlich.

## Erläuterungen

Die **Bevölkerungsdaten** dieser Veröffentlichung entstammen einem anonymisierten Statistikabzug aus dem Einwohnerregister (hier Stand vom 31. Dezember 2012), der dem Amt für Statistik Berlin-Brandenburg regelmäßig vom Landesamt für Bürger- und Ordnungsangelegenheiten zur Verfügung gestellt wird.

Zu den melderechtlich registrierten Einwohnern zählen alle in Berlin gemeldeten Personen, unabhängig davon, ob sie nur in einer Wohnung (alleinige Wohnung), in Hauptwohnung oder ausschließlich in Nebenwohnung gemeldet sind. Personen, die in Berlin mehrere Wohnsitze haben, werden nur einmal, und zwar am Ort der Hauptwohnung nachgewiesen.

### Bevölkerung am Ort der Hauptwohnung

Hierzu gehören Personen, die in Berlin ihre alleinige Wohnung bzw. ihre Hauptwohnung im Sinne des § 12 des Melderechtsrahmengesetzes vom 16. August 1980 (GVBl. S. 470) haben. Nach § 12 des Melderechtsrahmengesetzes ist die Hauptwohnung die vorwiegend benutzte Wohnung. Hauptwohnung einer verheirateten Person, die nicht dauernd getrennt von ihrer Familie lebt, ist die vorwiegend benutzte Wohnung der Familie. Im Zweifel ist die vorwiegend benutzte Wohnung dort, wo der Schwerpunkt der Lebensbeziehung liegt.

### Staatsangehörigkeit

**Deutsche:** Deutsche Staatsangehörige sowie Personen, die gemäß Artikel 116 Abs. 1 Grundgesetz den Personen mit deutscher Staatsangehörigkeit gleichgestellt sind, z. B. Vertriebene und Flüchtlinge deutscher Volkszugehörigkeit. Personen, die neben der deutschen noch eine weitere Staatsangehörigkeit haben, gelten ebenfalls als Deutsche. Im Inland geborene Kinder ausländischer Eltern erhalten seit 1.1.2000 unter den in § 4 Abs. 3 Staatsangehörigkeitsgesetz (StAG) genannten Voraussetzungen zunächst die deutsche Staatsangehörigkeit.

**Ausländer:** Personen mit ausschließlich ausländischer oder ungeklärter Staatsangehörigkeit und Staatenlose. Mitglieder von diplomatischen Missionen und konsularischen Vertretungen sowie deren Familienangehörige sind nur dann ausgewiesen, wenn sie sich angemeldet haben, obwohl keine Meldepflicht besteht.

### Migrationshintergrund

In der Einwohnerregisterstatistik werden als Personen mit Migrationshintergrund ausgewiesen:

1. Ausländer
2. Deutsche mit Migrationshintergrund
  - mit Geburtsland außerhalb Deutschlands oder
  - mit Einbürgerungskennzeichen oder
  - mit Optionskennzeichen, d. h. im Inland geborene Kinder ausländischer Eltern erhalten seit dem 1. Januar 2000 unter den in § 4 Absatz 3 des Staatsangehörigkeitsgesetzes (StAG) genannten Voraussetzungen zunächst die deutsche Staatsangehörigkeit (Optionsregelung) sowie
  - Personen im Alter unter 18 Jahren ohne eigene Migrationsmerkmale aber mit Geburtsland außerhalb Deutschlands oder mit Einbürgerungskennzeichen zumindest eines Elternteils, wenn die Person an der Adresse der Eltern/des Elternteils gemeldet ist.

### Wohnlage

Die Qualifizierung der Adressen beruht auf **Angaben des Berliner Mietspiegels** ([www.stadtentwicklung.berlin.de](http://www.stadtentwicklung.berlin.de)).

**Einfache Wohnlage:** In Gebieten des inneren Stadtbereichs mit überwiegend geschlossener, stark verdichteter Bebauung mit sehr wenigen Grün- und Freiflächen, überwiegend ungepflegtem Straßenbild und/oder schlechtem Gebäudezustand (z. B. Fassadenschäden, unsanierte Wohngebiete). Bei starker Beeinträchtigung von Industrie und Gewerbe. In Stadtrandlagen in Gebieten mit erheblich verdichteter Bauweise oder mit überwiegend offener Bauweise, oft schlechtem Gebäudezustand (z. B. Fassadenschäden, unsanierte Wohngebiete), ungepflegtem Straßenbild (z. B. unbefestigten Straßen), ungünstigen Verkehrsverbindungen und wenigen Einkaufsmöglichkeiten.

**Mittlere Wohnlage:** In Gebieten des inneren Stadtbereichs mit überwiegend geschlossener, stark verdichteter Bebauung mit normalem Straßenbild (nicht von Gebäudeschäden geprägt), gutem Gebäudezustand (z. B. sanierte Wohngebiete, Neubaugebiete), wenigen Grün- und Freiflächen. In Gebieten mit überwiegend offener Bauweise, durchschnittlichen Einkaufsmöglichkeiten und normalem Verkehrsanschluss, ohne Beeinträchtigung von Industrie und Gewerbe.

**Gute Wohnlage:** In Gebieten des inneren Stadtbereichs mit überwiegend geschlossener, stark verdichteter Bebauung mit Grün- und Freiflächen, gepflegtem Straßenbild (guter Gebäudezustand), sehr gutem Verkehrsanschluss, guten bis sehr guten Einkaufsmöglichkeiten und gutem Image. In Gebieten mit überwiegend offener Bauweise, starker Durchgrünung, gepflegtem Wohnumfeld mit gutem Gebäudezustand, gutem Image und normaler Verkehrsanbindung.

Als **Lärmquellen** werden Straßenverkehr, schienengebundener Verkehr und Fluglärm berücksichtigt.

### Siedlungstypen

Die Zuordnung der Adressen zu den Siedlungstypen basiert auf Daten der Senatsverwaltung für Stadtentwicklung und Umwelt. Die Einzelheiten zur Einteilung und zu den einzelnen Merkmalen sind in der Dokumentation „Flächennutzung und Stadtstruktur“ auf den Seiten 16-18 veröffentlicht [www.stadtentwicklung.berlin.de/umwelt/umweltatlas/download/Nutzungen\\_Stadtstruktur\\_2010.pdf](http://www.stadtentwicklung.berlin.de/umwelt/umweltatlas/download/Nutzungen_Stadtstruktur_2010.pdf)

Die Kategorien sind wie folgt definiert (in Klammern befinden sich die Nutzungskategorien der Dokumentation, die in die entsprechende Klasse Eingang fanden):

1. Blockrand- und Zeilenbebauung ohne Jahresabgrenzung (Typ 1, 2, 3, 7, 8, 10, 11, 72)
2. Großsiedlungen und Punkthochhäuser von 1960 bis 1980 (Typ 9)
3. Geschosswohnungsbau ab 1990 (Typ 73)
4. kleinteilige Siedlungsstruktur (Typ 21-25, Typ 59)
5. Sonstige (Typ 6, 30, 31, 33, 38) sowie Flächen ohne vorwiegende Wohnnutzung

### Personen in SGB II - Bedarfsgemeinschaften („Hartz IV“)

Die Daten stammen aus der Statistik des Fachverfahrens der Bundesagentur für Arbeit und beinhalten die Grundversicherung für Arbeitssuchende.

# 1 Wahlergebnisse

## 1.1 Ergebnis der Bundestagswahl am 27. September 2009 nach Wahlbezirken und Parteien

### – Zweitstimmen –

Wahlbezirk	Wahlbe- rechtigte	Wähler	Wahlbe- teiligung	Gültige Stimmen	CDU	DIE LINKE	SPD	GRÜNE	FDP	PIRA- TEN	Sonstige
	Anzahl				%						
10 101.....	1 833	778	42,4	766	15,8	42,7	13,2	4,8	8,5	4,3	10,7
10 102.....	1 180	573	48,6	563	13,5	45,6	15,5	5,9	8,3	2,7	8,5
10 103.....	1 332	523	39,3	506	10,1	45,3	16,4	3,2	10,3	4,0	10,9
10 104.....	1 397	663	47,5	649	16,3	44,5	12,8	5,2	4,8	6,0	10,3
10 105.....	1 439	604	42,0	602	18,6	41,5	12,1	6,0	7,6	2,8	11,3
10 106.....	1 375	558	40,6	548	17,3	43,8	13,1	4,6	4,7	3,3	13,1
10 107.....	1 804	848	47,0	831	14,7	46,3	15,9	6,6	5,8	3,4	7,3
10 108.....	1 639	702	42,8	689	15,2	46,9	13,9	3,5	6,2	3,6	10,6
10 109.....	1 624	564	34,7	547	13,3	49,9	14,8	5,1	5,7	3,3	7,9
10 110.....	1 740	647	37,2	637	12,6	47,6	15,1	4,9	6,3	3,5	10,2
10 111.....	1 924	872	45,3	853	15,9	45,4	15,8	4,6	7,4	4,5	6,4
10 112.....	1 778	726	40,8	704	15,1	45,5	15,3	4,5	4,1	4,5	10,9
10 113.....	1 663	679	40,8	658	14,9	42,2	14,0	5,6	8,1	4,6	10,6
10 114.....	1 992	849	42,6	834	14,9	45,0	17,4	5,8	5,9	3,2	7,9
10 115.....	2 187	1 138	52,0	1 109	15,6	41,7	16,4	5,2	6,9	4,6	9,6
10 116.....	1 877	858	45,7	834	13,5	44,8	16,4	4,8	6,8	4,0	9,6
10 117.....	1 866	929	49,8	908	15,9	44,7	14,3	4,7	6,6	4,4	9,4
10 118.....	1 775	782	44,1	764	11,9	50,1	11,8	5,8	6,0	2,9	11,5
10 119.....	1 564	793	50,7	780	11,5	46,2	16,9	6,5	6,7	4,0	8,2
10 120.....	1 084	465	42,9	455	14,5	45,7	16,5	4,0	6,8	4,4	8,1
10 1A .....	x	834	x	819	16,0	50,1	11,7	5,1	7,4	3,9	5,7
10 1B .....	x	1 002	x	990	15,6	50,2	12,8	6,1	6,7	2,5	6,2
10 1C .....	x	594	x	584	15,4	49,5	14,4	6,3	5,7	2,6	6,2
10 1D .....	x	613	x	600	15,3	47,0	17,0	7,2	3,5	3,5	6,5
10 201.....	1 915	944	49,3	923	16,7	42,5	16,5	6,3	6,6	3,1	8,3
10 202.....	1 895	789	41,6	772	16,6	45,2	14,8	5,3	6,2	3,4	8,5
10 203.....	2 101	940	44,7	918	16,6	47,1	17,3	5,0	5,4	3,2	5,4
10 204.....	2 202	1 057	48,0	1 032	14,9	45,3	18,3	5,7	5,4	2,7	7,6
10 205.....	2 024	853	42,1	832	15,5	47,8	13,7	4,9	5,8	3,7	8,5
10 206.....	1 619	783	48,4	770	13,9	44,4	16,9	6,0	6,8	3,8	8,3
10 207.....	1 678	871	51,9	861	14,2	47,7	17,7	4,8	4,2	3,1	8,4
10 208.....	1 736	809	46,6	793	13,1	47,0	14,5	4,8	7,7	3,5	9,3
10 209.....	1 585	745	47,0	732	15,3	45,2	19,1	4,8	6,0	2,9	6,7
10 210.....	1 942	949	48,9	931	15,1	48,0	14,5	4,3	7,9	2,7	7,4
10 211.....	1 843	846	45,9	824	12,9	49,0	16,4	3,6	7,4	3,2	7,5
10 212.....	1 386	734	53,0	722	20,4	39,1	17,9	6,9	8,3	3,2	4,3
10 213.....	2 203	1 163	52,8	1 143	18,5	40,8	19,6	4,9	7,4	3,0	5,8
10 214.....	1 694	919	54,3	896	19,6	42,1	15,7	6,5	8,6	2,8	4,7
10 215.....	1 705	830	48,7	816	17,2	42,3	19,6	6,3	4,8	3,8	6,1
10 216.....	2 042	1 121	54,9	1 108	19,0	46,6	16,6	4,7	5,0	2,5	5,6
10 217.....	1 535	721	47,0	699	14,3	47,5	18,9	5,3	6,0	2,6	5,4
10 218.....	1 535	786	51,2	774	16,8	44,4	20,2	5,0	5,6	2,5	5,6
10 219.....	1 325	531	40,1	523	14,9	51,6	10,9	3,6	5,4	4,0	9,6
10 220.....	1 496	774	51,7	755	17,6	47,4	17,4	4,5	6,2	2,0	4,9
10 2A .....	x	713	x	705	14,8	51,6	14,8	6,8	5,2	1,8	5,0
10 2B .....	x	798	x	791	14,8	52,1	14,9	7,2	5,3	1,8	3,9
10 2C .....	x	975	x	954	16,0	52,5	15,6	6,0	3,6	2,6	3,7
10 2D .....	x	763	x	751	17,0	46,1	17,4	7,3	6,3	1,9	4,0
10 2E .....	x	826	x	817	17,5	48,0	15,7	6,9	5,5	1,6	4,9
10 2F .....	x	855	x	841	18,2	49,2	13,4	7,3	5,7	2,0	4,2
10 301.....	2 025	1 130	55,8	1 114	19,8	40,9	16,1	5,8	8,4	3,4	5,5
10 302.....	1 647	641	38,9	633	11,8	50,9	13,3	4,3	6,5	3,8	9,5
10 303.....	1 622	615	37,9	598	10,9	50,8	14,2	4,0	5,4	4,5	10,2
10 304.....	1 023	421	41,2	415	19,0	44,8	12,8	3,4	7,0	3,4	9,6
10 305.....	1 819	787	43,3	774	14,0	47,0	15,0	5,4	5,9	3,4	9,3

# 1 Wahlergebnisse

## 1.1 Ergebnis der Bundestagswahl am 27. September 2009 nach Wahlbezirken und Parteien

### – Zweitstimmen –

Wahlbezirk	Wahlbe- rechtigte	Wähler	Wahlbe- teiligung	Gültige Stimmen	CDU	DIE LINKE	SPD	GRÜNE	FDP	PIRA- TEN	Sonstige
	Anzahl				%						
10 306.....	2 070	885	42,8	856	15,1	48,9	12,7	4,6	5,8	3,6	9,2
10 307.....	2 123	1 016	47,9	1 001	14,6	46,4	13,9	5,0	6,0	5,0	9,2
10 308.....	1 498	712	47,5	694	13,4	45,1	15,6	6,6	5,5	3,5	10,4
10 309.....	2 215	997	45,0	970	12,3	47,1	15,1	7,2	7,3	3,0	8,0
10 310.....	1 591	766	48,1	748	12,8	43,9	18,9	6,0	5,9	3,9	8,7
10 311.....	1 436	614	42,8	592	16,7	40,5	17,1	6,6	6,1	4,1	9,0
10 312.....	997	395	39,6	387	15,5	43,7	15,5	3,6	8,0	5,7	8,0
10 313.....	1 626	667	41,0	656	13,3	50,5	14,9	4,6	5,5	3,4	7,9
10 314.....	1 866	854	45,8	835	15,6	47,3	15,6	4,9	5,0	4,0	7,7
10 315.....	1 363	545	40,0	536	13,6	45,7	14,2	5,0	6,5	3,5	11,4
10 316.....	1 753	756	43,1	737	10,3	47,9	11,7	6,6	8,3	5,3	9,9
10 317.....	2 075	1 101	53,1	1 079	15,9	42,0	17,7	6,3	7,0	4,4	6,7
10 318.....	1 864	911	48,9	893	15,6	44,3	15,0	5,6	6,8	3,6	9,1
10 319.....	1 949	973	49,9	955	14,2	45,8	15,6	6,0	6,3	4,6	7,5
10 320.....	1 865	942	50,5	925	14,6	43,8	16,3	6,8	8,0	4,1	6,4
10 3A .....	x	918	x	908	13,9	51,0	12,9	6,1	5,8	2,4	7,9
10 3B .....	x	697	x	688	12,5	51,0	15,0	6,3	4,8	2,8	7,7
10 3C .....	x	783	x	772	14,0	49,0	15,4	7,3	5,2	2,5	6,7
10 3D .....	x	768	x	757	14,5	49,3	13,7	7,3	5,7	2,6	6,9
10 401.....	2 194	1 081	49,3	1 066	16,1	43,4	18,8	5,3	4,1	3,8	8,3
10 402.....	2 035	1 058	52,0	1 032	16,2	47,0	16,8	4,6	4,6	2,6	8,3
10 403.....	1 781	797	44,8	778	16,5	45,8	17,2	4,8	5,1	4,0	6,7
10 404.....	2 200	1 124	51,1	1 101	15,6	48,3	15,3	5,9	5,4	3,0	6,5
10 405.....	1 976	1 036	52,4	1 017	15,7	45,4	19,1	4,5	6,5	2,8	6,0
10 406.....	2 093	1 096	52,4	1 073	15,6	44,5	16,4	5,9	6,2	4,4	7,2
10 407.....	2 377	1 330	56,0	1 315	22,5	34,4	17,3	7,5	10,0	3,3	5,0
10 408.....	1 601	869	54,3	860	20,5	35,5	19,0	8,8	9,1	3,7	3,5
10 409.....	1 886	997	52,9	983	23,2	31,4	18,8	9,0	11,1	1,8	4,7
10 410.....	1 418	608	42,9	586	18,8	42,3	15,2	5,6	8,4	3,1	6,7
10 411.....	1 395	822	58,9	805	20,4	36,9	16,5	8,4	9,8	1,7	6,2
10 412.....	1 671	754	45,1	740	14,5	43,1	17,7	5,5	5,9	3,1	10,1
10 413.....	1 845	1 041	56,4	1 020	25,6	32,2	17,1	6,9	9,7	2,9	5,7
10 414.....	1 433	920	64,2	907	21,6	31,0	20,3	9,9	10,1	3,3	3,7
10 415.....	2 009	1 108	55,2	1 091	23,0	31,4	18,4	9,3	9,3	3,3	5,2
10 416.....	1 804	1 045	57,9	1 036	25,3	27,6	17,8	10,6	10,8	3,5	4,4
10 417.....	1 847	1 092	59,1	1 075	21,7	29,7	17,8	10,2	12,7	3,8	4,1
10 418.....	1 269	774	61,0	757	21,4	30,1	21,5	8,1	8,6	4,1	6,2
10 419.....	1 405	826	58,8	812	21,8	35,8	17,2	5,5	9,7	3,6	6,3
10 4A .....	x	798	x	790	14,8	52,3	15,2	6,6	5,7	1,4	4,1
10 4B .....	x	900	x	896	15,7	51,9	14,7	6,8	5,5	1,9	3,5
10 4C .....	x	808	x	800	24,9	34,9	15,5	10,0	9,4	2,8	2,6
10 4D .....	x	771	x	749	19,4	43,0	15,2	8,5	8,0	1,7	4,1
10 4E .....	x	935	x	918	19,9	37,0	17,5	10,5	8,4	2,4	4,2
10 4F .....	x	758	x	752	20,9	33,8	17,7	11,7	8,4	3,1	4,5
10 4G .....	x	715	x	707	22,9	35,4	15,1	11,3	8,5	2,4	4,4
10 501.....	2 225	1 318	59,2	1 303	23,0	31,6	19,5	9,9	9,6	2,9	3,5
10 502.....	2 190	1 296	59,2	1 273	24,4	30,3	15,7	9,0	11,7	3,8	4,9
10 503.....	1 968	1 228	62,4	1 213	27,1	27,8	18,0	8,7	11,0	2,6	4,8
10 504.....	1 943	1 183	60,9	1 170	26,4	30,4	15,7	9,2	9,9	2,8	5,5
10 505.....	1 944	1 137	58,5	1 125	25,8	27,8	18,0	9,7	10,7	3,3	4,8
10 506.....	2 077	1 255	60,4	1 232	26,1	25,2	19,6	10,1	10,9	3,5	4,7
10 507.....	1 701	1 079	63,4	1 065	24,3	28,6	17,4	10,1	11,9	2,5	5,1
10 508.....	1 285	793	61,7	778	25,4	26,7	20,4	6,8	9,8	6,2	4,6
10 509.....	2 058	1 173	57,0	1 162	24,0	31,2	16,6	8,1	10,8	3,5	5,8
10 510.....	1 713	1 058	61,8	1 052	20,0	32,7	18,3	10,5	11,6	3,1	3,8

# 1 Wahlergebnisse

## 1.1 Ergebnis der Bundestagswahl am 27. September 2009 nach Wahlbezirken und Parteien

### – Zweitstimmen –

Wahlbezirk	Wahlbe- rechtigte	Wähler	Wahlbe- teiligung	Gültige Stimmen	CDU	DIE LINKE	SPD	GRÜNE	FDP	PIRA- TEN	Sonstige
	Anzahl				%						
10 511.....	2 243	1 320	58,8	1 301	22,1	29,1	19,3	10,6	9,7	3,7	5,5
10 512.....	1 764	1 075	60,9	1 059	21,2	28,8	19,5	10,1	11,0	4,0	5,4
10 513.....	1 891	1 134	60,0	1 122	21,6	28,0	20,5	10,4	10,2	3,3	6,0
10 514.....	2 174	1 301	59,8	1 272	23,1	27,4	20,4	8,7	13,3	3,6	3,5
10 515.....	2 060	1 249	60,6	1 228	24,0	29,5	19,2	8,9	10,3	3,7	4,5
10 516.....	1 939	1 243	64,1	1 213	22,4	30,2	19,6	7,8	10,7	3,7	5,5
10 517.....	1 999	1 172	58,6	1 154	23,3	29,5	18,4	9,1	11,8	3,5	4,5
10 5A .....	x	713	x	710	24,8	28,9	20,0	9,7	9,9	3,1	3,7
10 5B .....	x	694	x	689	27,0	28,4	17,1	9,9	10,9	2,9	3,8
10 5C .....	x	1 079	x	1 070	27,2	29,2	16,1	9,9	10,7	2,5	4,5
10 5D .....	x	937	x	930	25,9	32,3	16,8	10,0	8,7	1,9	4,4
10 5E .....	x	1 030	x	1 025	23,0	32,8	19,3	10,8	8,0	2,4	3,6
10 5F .....	x	731	x	724	22,8	31,4	16,0	11,5	11,0	3,5	3,9
10 5G .....	x	692	x	685	23,4	29,6	16,1	11,5	11,7	3,4	4,4
10 601.....	1 832	922	50,3	900	14,0	38,3	17,6	7,1	7,3	6,0	9,7
10 602.....	2 000	973	48,6	952	14,6	40,9	16,3	7,6	6,4	5,5	8,8
10 603.....	1 981	975	49,2	958	16,2	38,8	15,9	7,4	7,3	5,7	8,7
10 604.....	1 555	798	51,3	787	15,9	45,7	17,2	2,4	6,6	3,4	8,8
10 605.....	1 141	503	44,1	491	16,3	42,0	15,7	5,3	7,3	4,5	9,0
10 606.....	2 180	1 153	52,9	1 132	17,0	42,5	15,4	6,6	6,9	4,5	7,1
10 607.....	1 992	943	47,3	924	13,7	45,5	16,2	6,3	7,5	2,6	8,2
10 608.....	1 666	759	45,6	742	16,3	43,7	17,7	5,4	5,4	4,4	7,1
10 609.....	1 681	880	52,3	861	13,0	50,9	15,3	5,2	6,2	2,7	6,7
10 610.....	1 973	1 073	54,4	1 052	15,0	46,2	15,9	8,2	4,5	3,6	6,7
10 611.....	1 938	891	46,0	879	15,8	45,2	19,1	5,2	6,8	2,6	5,2
10 612.....	1 905	1 092	57,3	1 071	20,0	30,3	19,6	9,9	10,6	4,3	5,3
10 613.....	1 951	1 082	55,5	1 065	21,0	33,6	17,3	8,0	10,1	3,9	6,0
10 614.....	2 070	1 154	55,7	1 138	20,5	34,4	17,8	8,7	9,7	4,2	4,7
10 615.....	1 783	869	48,7	852	15,3	44,8	12,7	6,0	6,7	5,0	9,5
10 616.....	1 933	877	45,4	863	16,3	44,4	14,3	6,5	6,7	3,9	7,9
10 617.....	1 768	744	42,1	737	14,8	39,8	16,7	6,2	7,3	3,3	11,9
10 618.....	1 693	657	38,8	642	12,3	44,7	15,4	6,2	7,9	3,9	9,5
10 6A .....	x	861	x	846	15,7	49,9	13,5	5,7	5,7	2,0	7,6
10 6B .....	x	606	x	597	15,4	50,4	13,7	5,5	5,5	2,2	7,2
10 6C .....	x	777	x	769	17,7	46,2	15,1	7,7	7,0	2,2	4,2
10 6D .....	x	902	x	897	20,0	38,0	15,9	10,6	8,7	2,8	4,0
10 6E .....	x	870	x	861	16,4	46,2	13,7	8,0	6,7	3,0	5,9
<b>Insgesamt.....</b>	<b>203 416</b>	<b>128 897</b>	<b>63,4</b>	<b>126 673</b>	<b>18,1</b>	<b>40,8</b>	<b>16,5</b>	<b>7,0</b>	<b>7,7</b>	<b>3,4</b>	<b>6,6</b>



## 2 Strukturdaten des Landes Berlin

### 2.1 Melderechtlich registrierte Einwohner am Ort der Hauptwohnung in Berlin am 31.12.2012 nach Wahlbezirken

Wahlbezirk	Ins- gesamt	Aus- länder	Im Alter von ... bis unter ... Jahren							
			unter 6	6 - 18	18 - 25	25 - 35	35 - 45	45 - 60	60 - 70	70 und älter
	Anzahl	in % von Sp. 1								
	1	2	3	4	5	6	7	8	9	10
10 101.....	2 406	4,4	9,6	13,0	9,8	19,6	11,6	24,8	7,1	4,7
10 102.....	1 328	1,4	4,1	11,3	5,9	15,6	9,5	34,1	10,3	9,3
10 103.....	1 843	10,0	7,9	11,4	9,1	17,5	12,9	24,9	6,5	9,9
10 104.....	1 905	8,0	7,8	10,0	8,5	20,8	8,8	29,4	8,6	6,1
10 105.....	1 776	6,4	6,7	9,9	8,9	18,0	11,5	27,2	10,2	7,5
10 106.....	1 904	12,3	8,0	11,7	10,3	16,9	13,9	26,2	7,6	5,4
10 107.....	2 216	4,6	6,5	9,9	6,0	18,6	7,9	30,1	11,2	9,8
10 108.....	2 268	7,5	8,6	14,5	9,1	16,0	11,6	25,4	7,6	7,2
10 109.....	2 455	10,9	8,2	14,2	9,4	19,5	13,0	24,2	6,7	4,8
10 110.....	2 441	7,8	7,7	14,8	8,4	17,2	14,3	24,3	7,3	6,0
10 111.....	2 273	3,8	5,0	7,3	7,0	14,0	9,5	28,8	10,9	17,6
10 112.....	2 438	6,3	7,8	13,9	8,5	17,9	11,9	23,3	9,6	7,1
10 113.....	2 288	9,4	8,8	12,1	8,7	18,3	12,1	22,2	10,6	7,2
10 114.....	2 475	3,9	6,5	10,9	7,6	16,5	9,0	23,8	13,8	12,0
10 115.....	2 449	1,0	5,8	6,2	5,5	18,0	10,4	26,5	16,2	11,5
10 116.....	2 461	6,1	7,6	9,1	9,4	19,8	10,0	24,3	10,1	9,7
10 117.....	2 361	3,6	7,2	10,4	11,1	20,4	11,9	25,0	8,8	5,3
10 118.....	2 328	4,6	7,9	9,7	11,2	18,8	11,5	24,0	8,8	8,1
10 119.....	1 811	1,3	4,7	5,9	7,6	17,9	8,9	30,5	14,7	9,7
10 120.....	1 340	5,7	5,8	9,0	8,8	19,3	9,6	25,7	12,8	9,2
10 201.....	2 208	2,6	4,3	7,4	5,0	15,2	8,4	29,2	16,8	13,7
10 202.....	2 380	5,3	5,6	7,7	6,8	15,5	8,7	25,1	13,9	16,8
10 203.....	2 436	6,1	5,4	6,7	7,1	15,6	9,2	21,3	16,1	18,6
10 204.....	2 427	1,8	2,9	2,9	6,5	12,8	7,5	22,9	21,7	22,9
10 205.....	2 361	5,8	4,1	7,5	7,6	17,7	11,1	25,1	14,0	12,9
10 206.....	2 464	11,9	6,9	10,9	8,8	15,9	11,6	23,6	14,5	7,9
10 207.....	1 984	5,2	4,7	8,4	6,4	12,0	9,0	27,2	19,7	12,7
10 208.....	2 265	7,0	8,2	10,9	7,5	14,8	10,9	23,0	15,6	9,1
10 209.....	2 149	18,1	5,5	6,3	9,5	16,1	12,5	20,1	15,9	14,0
10 210.....	2 317	5,5	5,6	7,1	7,5	13,3	10,4	22,1	17,0	17,0
10 211.....	2 417	11,0	6,4	12,9	6,1	14,9	10,6	24,7	12,9	11,6
10 212.....	1 733	7,7	5,6	8,9	6,2	13,4	10,6	28,2	16,1	10,9
10 213.....	2 461	5,0	3,3	4,3	7,9	15,5	9,0	23,7	16,9	19,4
10 214.....	1 975	2,3	5,2	8,5	5,9	13,1	9,1	27,6	18,2	12,4
10 215.....	2 050	2,5	5,4	6,7	5,7	11,7	9,9	19,9	22,7	18,0
10 216.....	2 360	2,9	5,5	7,8	6,0	12,1	10,1	21,1	23,0	14,3
10 217.....	2 018	8,1	6,5	10,1	6,9	13,4	11,1	24,0	15,4	12,5
10 218.....	1 760	3,2	4,3	7,5	4,8	12,6	9,1	24,4	24,2	13,1
10 219.....	1 701	5,1	6,3	12,2	8,2	15,3	9,6	23,5	14,2	10,7
10 220.....	1 748	3,3	4,9	7,3	3,9	10,6	9,7	18,9	18,7	25,9
10 301.....	2 444	3,1	7,8	9,2	6,6	18,2	12,2	23,0	8,6	14,3
10 302.....	2 551	6,0	10,9	16,3	11,1	18,1	11,1	21,2	5,6	5,6
10 303.....	2 354	6,8	10,7	13,3	11,8	15,8	11,9	22,4	6,6	7,5
10 304.....	1 565	7,1	8,5	10,2	12,2	18,8	11,0	22,4	6,2	10,7
10 305.....	2 408	5,9	7,6	8,9	11,3	20,6	10,1	25,8	7,9	7,8
10 306.....	2 411	1,4	7,3	5,3	13,1	17,8	7,8	24,9	8,4	15,3
10 307.....	2 496	1,7	7,5	7,6	12,5	22,0	9,5	25,7	6,5	8,7
10 308.....	1 856	6,0	6,1	7,0	10,5	19,6	10,8	28,4	8,5	9,0
10 309.....	2 549	3,7	6,4	6,2	11,7	20,0	9,1	27,6	10,1	9,0
10 310.....	1 955	3,2	6,3	9,0	8,8	19,5	11,2	28,6	7,7	8,8
10 311.....	1 952	7,0	7,2	12,6	10,1	18,4	13,9	23,0	6,6	8,2
10 312.....	1 473	9,2	7,1	12,4	11,9	20,6	13,2	18,9	6,1	9,6
10 313.....	2 332	7,3	8,4	13,7	12,8	19,2	12,9	22,2	4,6	6,1

## 2 Strukturdaten des Landes Berlin

### 2.1 Melderechtlich registrierte Einwohner am Ort der Hauptwohnung in Berlin am 31.12.2012 nach Wahlbezirken

Wahlbezirk	Ins- gesamt	Aus- länder	Im Alter von ... bis unter ... Jahren							
			unter 6	6 - 18	18 - 25	25 - 35	35 - 45	45 - 60	60 - 70	70 und älter
	Anzahl	in % von Sp. 1								
	1	2	3	4	5	6	7	8	9	10
10 314.....	2 348	3,3	6,0	8,4	10,2	14,5	12,0	30,2	8,7	9,9
10 315.....	2 410	4,9	10,4	11,1	15,4	20,5	12,1	20,8	4,2	5,5
10 316.....	2 493	10,7	9,1	8,7	13,5	20,2	12,5	25,1	6,1	4,9
10 317.....	2 232	1,7	3,5	5,6	10,7	15,9	8,8	34,5	9,5	11,6
10 318.....	2 279	3,6	7,7	6,8	10,0	17,9	9,0	27,1	8,7	12,9
10 319.....	2 228	2,1	5,1	7,0	10,0	16,7	10,1	30,9	8,7	11,6
10 320.....	2 052	0,9	5,0	7,0	8,5	16,8	8,5	33,5	9,9	10,7
10 401.....	2 492	3,7	4,3	5,9	7,5	15,9	8,2	20,6	19,0	18,6
10 402.....	2 454	4,2	6,0	7,7	7,0	16,9	10,1	22,9	15,7	13,7
10 403.....	2 401	8,8	6,5	13,9	7,1	15,2	10,9	21,4	14,7	10,4
10 404.....	2 469	5,0	3,6	4,9	6,7	13,9	8,4	23,4	16,8	22,2
10 405.....	2 484	8,8	4,1	8,0	7,0	12,1	9,3	17,1	19,8	22,5
10 406.....	2 430	4,0	4,3	5,2	7,3	16,6	8,7	21,0	16,7	20,2
10 407.....	2 490	2,6	3,5	6,7	5,7	8,1	10,5	32,8	14,6	18,1
10 408.....	2 505	25,1	3,5	5,3	19,7	18,3	8,7	20,3	12,6	11,7
10 409.....	2 058	1,7	3,4	5,8	4,7	10,8	9,7	30,2	14,1	21,3
10 410.....	1 754	9,6	3,5	7,4	11,5	15,6	11,4	22,1	13,6	14,9
10 411.....	1 657	1,4	4,2	10,2	5,1	10,6	11,7	31,9	13,9	12,4
10 412.....	2 023	4,4	3,6	7,5	7,1	15,9	10,5	23,7	14,2	17,5
10 413.....	2 051	2,0	4,9	8,4	5,3	10,9	11,2	30,0	13,3	16,0
10 414.....	2 210	3,1	8,6	11,5	4,8	10,8	18,0	32,1	8,3	5,9
10 415.....	2 463	1,7	5,2	9,1	4,2	9,6	12,9	29,2	11,0	18,9
10 416.....	2 081	1,4	3,9	9,4	7,9	7,6	11,9	33,7	13,3	12,3
10 417.....	2 207	2,3	2,7	9,8	6,3	7,3	12,1	32,7	13,1	16,1
10 418.....	1 445	2,1	3,0	8,4	3,6	7,1	13,2	27,5	14,7	22,4
10 419.....	1 693	7,5	3,4	6,6	6,3	13,2	10,3	27,9	14,1	18,3
10 501.....	2 474	1,3	4,4	9,5	6,6	8,5	13,3	29,2	13,3	15,2
10 502.....	2 353	0,9	3,6	9,6	5,9	7,0	12,2	33,2	12,5	16,0
10 503.....	2 398	1,0	5,4	9,6	5,5	9,8	14,1	31,5	12,3	11,7
10 504.....	2 191	1,1	4,2	11,7	4,9	8,0	14,9	33,1	11,2	12,0
10 505.....	2 440	1,6	4,4	8,9	6,6	7,3	13,0	31,4	13,1	15,3
10 506.....	2 427	1,8	4,0	9,0	6,6	10,0	11,5	31,2	13,8	13,9
10 507.....	2 038	1,5	5,2	10,8	4,3	8,5	15,1	28,5	13,2	14,4
10 508.....	1 452	0,6	3,5	10,6	6,1	7,4	12,9	28,0	14,2	17,4
10 509.....	2 397	1,8	4,8	8,8	7,4	8,8	12,9	31,4	12,3	13,7
10 510.....	2 177	2,2	4,0	9,9	5,7	8,8	12,0	33,7	12,9	13,1
10 511.....	2 550	2,0	4,7	9,6	6,5	12,0	11,8	27,8	12,4	15,1
10 512.....	2 036	2,0	4,1	9,5	5,7	11,3	13,5	27,4	13,4	15,1
10 513.....	2 245	1,7	4,6	8,7	5,9	9,5	11,9	32,2	13,1	14,1
10 514.....	2 459	2,2	3,8	7,6	6,6	9,7	11,9	33,0	11,5	15,9
10 515.....	2 342	2,0	4,5	9,3	5,0	9,0	9,9	34,1	12,9	15,3
10 516.....	2 504	1,5	4,6	11,3	6,5	9,4	14,4	33,9	10,5	9,4
10 517.....	2 272	1,6	3,2	8,9	7,6	8,3	11,1	37,1	12,4	11,4
10 601.....	2 370	4,6	6,3	11,6	14,9	23,5	9,5	24,6	5,4	4,3
10 602.....	2 454	2,5	7,0	9,5	14,2	20,2	8,9	23,0	7,3	9,9
10 603.....	2 430	4,2	6,8	8,2	11,9	17,9	7,5	29,1	9,0	9,5
10 604.....	1 827	3,3	6,1	3,6	10,3	21,6	9,7	31,4	10,0	7,3
10 605.....	1 474	7,2	5,2	6,6	11,0	23,0	10,4	28,0	7,4	8,4
10 606.....	2 476	1,3	4,4	6,8	7,3	11,4	10,2	30,7	11,4	17,7
10 607.....	2 431	3,2	4,4	7,9	5,9	12,1	8,9	30,6	11,9	18,2
10 608.....	2 161	6,4	5,7	10,2	10,5	18,1	10,2	21,4	10,0	13,9
10 609.....	1 982	3,3	6,1	6,7	7,8	15,0	11,7	24,0	16,5	12,2
10 610.....	2 273	2,0	4,8	6,6	7,2	17,0	7,2	26,9	15,8	14,4

## 2 Strukturdaten des Landes Berlin

### 2.1 Melderechtlich registrierte Einwohner am Ort der Hauptwohnung in Berlin am 31.12.2012 nach Wahlbezirken

Wahlbezirk	Ins- gesamt	Aus- länder	Im Alter von ... bis unter ... Jahren							
			unter 6	6 - 18	18 - 25	25 - 35	35 - 45	45 - 60	60 - 70	70 und älter
	Anzahl		in % von Sp. 1							
	1	2	3	4	5	6	7	8	9	10
10 611.....	2 312	3,9	4,6	8,1	6,3	13,6	8,9	22,8	12,9	22,7
10 612.....	2 249	1,6	4,6	8,9	6,6	11,6	12,2	32,9	11,2	12,0
10 613.....	2 526	1,8	7,6	12,0	8,6	16,1	12,5	26,7	7,1	9,5
10 614.....	2 277	1,6	2,7	8,9	7,0	8,0	10,6	37,6	13,4	11,8
10 615.....	2 609	3,6	8,7	12,0	13,5	19,7	13,0	21,6	5,3	6,2
10 616.....	2 524	2,6	7,2	11,6	9,6	16,4	10,5	28,6	7,1	9,0
10 617.....	2 549	4,6	9,3	10,6	12,7	19,9	10,6	22,4	6,8	7,6
10 618.....	2 465	4,4	9,7	11,7	12,1	19,7	9,4	24,1	6,7	6,6
<b>Insgesamt.....</b>	<b>251 879</b>	<b>4,6</b>	<b>5,9</b>	<b>9,1</b>	<b>8,3</b>	<b>15,0</b>	<b>10,9</b>	<b>26,6</b>	<b>11,9</b>	<b>12,3</b>



## 2 Strukturdaten des Landes Berlin

### 2.2 Melderechtlich registrierte deutsche Einwohner im Alter von 18 und mehr Jahren am Ort der Hauptwohnung in Berlin am 31.12.2012 nach Wahlbezirken

Wahlbezirk	Ins- gesamt	Weiblich	Im Alter von ... bis unter ... Jahren					
			18 - 25	25 - 35	35 - 45	45 - 60	60 - 70	70 und älter
	Anzahl	in % von Sp. 1						
	1	2	3	4	5	6	7	8
10 101.....	1 780	48,3	12,8	25,2	14,1	32,3	9,3	6,3
10 102.....	1 106	51,4	6,8	18,4	10,8	40,4	12,4	11,1
10 103.....	1 325	47,4	10,7	22,0	13,2	31,8	8,8	13,4
10 104.....	1 444	50,6	10,5	23,9	11,0	36,0	10,7	7,8
10 105.....	1 382	51,2	10,8	21,9	12,9	32,8	12,2	9,5
10 106.....	1 336	49,4	12,5	21,2	14,7	33,3	10,8	7,5
10 107.....	1 764	50,1	7,5	21,7	8,5	36,3	13,9	12,1
10 108.....	1 604	50,0	12,2	20,4	13,3	33,5	10,3	10,2
10 109.....	1 687	47,9	12,7	24,3	13,8	33,0	9,2	7,0
10 110.....	1 737	49,4	10,9	22,5	16,4	31,9	10,1	8,3
10 111.....	1 917	50,9	7,9	16,1	10,0	32,8	12,6	20,7
10 112.....	1 796	50,7	10,9	22,4	14,8	29,6	12,8	9,6
10 113.....	1 621	51,2	11,0	23,1	12,7	29,1	14,4	9,7
10 114.....	1 971	52,2	8,9	19,6	10,9	28,4	17,2	15,0
10 115.....	2 131	50,6	6,3	20,4	11,4	30,1	18,6	13,2
10 116.....	1 923	50,3	11,4	23,1	10,5	29,7	12,9	12,4
10 117.....	1 880	50,1	13,7	24,1	13,6	30,9	11,1	6,6
10 118.....	1 824	49,2	13,5	23,1	13,0	29,3	10,9	10,2
10 119.....	1 595	47,3	8,6	20,0	9,8	34,0	16,6	11,0
10 120.....	1 086	51,3	10,3	21,4	10,7	30,6	15,7	11,3
10 201.....	1 898	50,4	5,3	16,9	9,4	33,4	19,4	15,6
10 202.....	1 962	53,1	7,7	17,8	8,7	28,7	16,7	20,4
10 203.....	2 018	51,1	7,7	16,8	8,9	24,9	19,2	22,4
10 204.....	2 243	50,3	6,6	13,4	8,0	23,9	23,3	24,7
10 205.....	1 970	50,6	9,0	19,0	11,9	28,3	16,3	15,5
10 206.....	1 765	53,3	8,8	17,7	12,3	30,4	19,9	10,8
10 207.....	1 633	50,8	7,2	13,9	9,5	31,0	23,3	15,2
10 208.....	1 690	51,2	9,2	18,1	12,3	27,6	20,7	12,2
10 209.....	1 574	46,1	7,6	14,7	12,5	25,3	21,0	18,9
10 210.....	1 919	52,9	8,6	14,7	10,2	25,5	20,4	20,5
10 211.....	1 748	50,9	7,6	17,8	10,7	30,4	17,8	15,7
10 212.....	1 383	50,8	7,6	14,5	10,1	34,0	20,2	13,7
10 213.....	2 160	50,3	8,5	15,7	9,4	25,1	19,1	22,1
10 214.....	1 660	51,9	6,8	15,1	10,0	32,3	21,0	14,8
10 215.....	1 756	52,3	6,4	13,0	10,5	23,0	26,2	20,8
10 216.....	1 988	53,4	7,0	13,9	11,1	23,8	27,3	17,0
10 217.....	1 558	49,9	8,2	15,7	11,7	28,6	19,8	16,0
10 218.....	1 498	51,0	5,0	14,2	9,6	27,4	28,4	15,4
10 219.....	1 321	49,6	10,5	18,8	10,9	28,5	17,7	13,5
10 220.....	1 485	57,2	4,6	11,6	9,8	21,4	22,0	30,5
10 301.....	1 960	53,8	7,9	22,1	14,2	27,7	10,4	17,7
10 302.....	1 732	52,3	15,6	24,2	14,1	29,6	8,1	8,3
10 303.....	1 665	51,3	16,1	20,8	14,3	29,8	8,9	10,0
10 304.....	1 181	53,3	15,4	21,8	13,3	27,9	7,6	13,9
10 305.....	1 881	51,5	13,5	23,9	11,4	31,4	10,1	9,7
10 306.....	2 077	54,4	14,5	20,4	9,0	28,6	9,7	17,8
10 307.....	2 085	50,4	14,8	26,0	10,8	30,2	7,8	10,3
10 308.....	1 516	52,6	11,6	21,6	11,8	33,8	10,2	11,0
10 309.....	2 141	53,9	13,0	22,8	9,9	31,8	11,8	10,7
10 310.....	1 597	52,3	10,2	22,8	11,9	34,9	9,4	10,8
10 311.....	1 442	50,3	13,2	23,2	14,9	28,6	8,9	11,2
10 312.....	1 071	50,0	14,8	25,1	14,8	24,6	7,8	12,9
10 313.....	1 673	50,3	16,4	23,1	16,3	29,3	6,3	8,5

## 2 Strukturdaten des Landes Berlin

### 2.2 Melderechtlich registrierte deutsche Einwohner im Alter von 18 und mehr Jahren

am Ort der Hauptwohnung in Berlin am 31.12.2012 nach Wahlbezirken

Wahlbezirk	Ins- gesamt	Weiblich	Im Alter von ... bis unter ... Jahren					
			18 - 25	25 - 35	35 - 45	45 - 60	60 - 70	70 und älter
	Anzahl	in % von Sp. 1						
	1	2	3	4	5	6	7	8
10 314.....	1 936	51,5	12,2	16,5	12,9	36,1	10,3	12,0
10 315.....	1 797	50,4	19,3	26,4	14,8	26,7	5,5	7,4
10 316.....	1 817	50,4	17,5	24,2	12,4	31,5	7,9	6,4
10 317.....	1 990	51,4	11,8	16,9	9,4	38,3	10,6	13,0
10 318.....	1 874	53,4	11,6	20,7	9,7	31,8	10,6	15,7
10 319.....	1 920	51,6	11,3	18,9	11,5	35,1	9,9	13,4
10 320.....	1 789	53,5	9,8	18,9	9,6	38,3	11,1	12,3
10 401.....	2 153	51,1	8,2	17,7	8,9	22,0	21,7	21,5
10 402.....	2 029	51,5	8,1	18,8	11,1	26,8	18,7	16,5
10 403.....	1 734	51,6	8,2	18,8	11,7	27,1	20,0	14,1
10 404.....	2 147	52,7	7,2	14,3	8,5	25,4	19,1	25,4
10 405.....	2 039	53,4	6,9	13,5	8,6	19,6	24,0	27,4
10 406.....	2 110	52,3	8,1	17,2	9,4	23,3	19,2	22,8
10 407.....	2 176	52,8	5,9	9,0	11,2	36,7	16,6	20,5
10 408.....	1 664	50,9	11,2	10,5	11,6	30,3	18,9	17,4
10 409.....	1 834	51,6	5,3	12,0	10,4	33,3	15,5	23,6
10 410.....	1 431	48,4	10,4	17,2	11,8	26,3	16,3	18,0
10 411.....	1 401	51,5	5,8	12,3	13,8	37,1	16,2	14,7
10 412.....	1 721	49,3	7,8	17,5	11,8	26,0	16,6	20,3
10 413.....	1 745	51,0	5,7	12,4	12,4	35,0	15,6	18,8
10 414.....	1 708	48,9	6,1	12,9	21,8	40,8	10,8	7,6
10 415.....	2 076	52,1	4,8	10,9	14,8	34,1	12,9	22,4
10 416.....	1 774	52,8	9,1	8,6	13,6	39,0	15,3	14,4
10 417.....	1 881	49,2	6,9	7,9	13,1	38,2	15,2	18,7
10 418.....	1 250	53,0	4,2	7,8	14,3	31,1	16,7	25,9
10 419.....	1 413	47,2	6,5	13,8	10,0	31,5	16,5	21,7
10 501.....	2 099	49,7	7,4	9,6	15,2	34,3	15,6	17,9
10 502.....	2 025	49,6	6,9	7,7	13,8	38,6	14,5	18,6
10 503.....	2 014	51,1	6,5	11,1	16,6	37,4	14,5	13,9
10 504.....	1 817	51,4	5,9	9,5	17,3	39,4	13,5	14,4
10 505.....	2 084	50,4	7,4	8,5	14,7	36,0	15,3	17,9
10 506.....	2 070	49,3	7,4	11,2	13,0	36,0	16,1	16,2
10 507.....	1 681	51,2	4,6	9,8	17,5	34,6	15,9	17,5
10 508.....	1 238	51,1	7,1	8,5	14,9	32,6	16,6	20,4
10 509.....	2 032	50,0	8,3	10,0	14,6	36,8	14,2	16,1
10 510.....	1 828	49,4	6,6	10,0	13,5	39,5	15,0	15,4
10 511.....	2 135	50,8	7,4	13,7	13,8	32,4	14,7	18,1
10 512.....	1 728	49,4	6,8	12,4	15,7	31,5	15,7	17,8
10 513.....	1 907	50,3	6,6	10,9	13,4	37,3	15,2	16,6
10 514.....	2 127	51,2	7,2	10,7	13,4	37,0	13,4	18,3
10 515.....	1 977	49,6	5,9	10,3	10,9	40,1	15,2	17,6
10 516.....	2 072	47,8	7,7	11,2	16,5	40,5	12,7	11,4
10 517.....	1 962	52,0	8,5	9,3	12,5	42,4	14,3	13,0
10 601.....	1 851	49,7	18,0	28,5	10,3	31,0	6,6	5,6
10 602.....	1 996	50,7	17,0	24,2	10,0	27,9	8,8	12,1
10 603.....	1 982	50,8	13,9	20,7	8,3	34,5	10,9	11,7
10 604.....	1 594	49,1	11,5	23,6	10,5	34,6	11,4	8,4
10 605.....	1 203	51,7	12,5	25,4	10,7	32,5	8,8	10,1
10 606.....	2 172	53,7	8,2	12,8	11,6	34,6	12,8	20,0
10 607.....	2 065	53,4	7,0	13,3	9,8	34,8	14,0	21,1
10 608.....	1 712	53,1	12,7	20,7	10,9	25,9	12,4	17,3
10 609.....	1 668	54,3	9,1	16,2	12,9	27,9	19,5	14,5
10 610.....	1 973	55,1	8,2	19,2	7,5	30,9	17,8	16,5

## 2 Strukturdaten des Landes Berlin

### 2.2 Melderechtlich registrierte deutsche Einwohner im Alter von 18 und mehr Jahren am Ort der Hauptwohnung in Berlin am 31.12.2012 nach Wahlbezirken

Wahlbezirk	Ins- gesamt	Weiblich	Im Alter von ... bis unter ... Jahren					
			18 - 25	25 - 35	35 - 45	45 - 60	60 - 70	70 und älter
	Anzahl	in % von Sp. 1						
	1	2	3	4	5	6	7	8
10 611.....	1 942	58,6	6,5	15,0	9,7	26,7	15,2	26,8
10 612.....	1 908	49,8	7,8	13,0	13,7	38,4	13,2	13,9
10 613.....	1 993	52,4	10,9	20,2	15,6	33,0	8,6	11,8
10 614.....	1 982	49,5	7,9	8,9	11,4	42,8	15,4	13,5
10 615.....	1 993	50,6	17,2	24,5	15,8	27,5	6,8	8,1
10 616.....	1 997	51,5	11,5	20,3	12,8	34,9	9,0	11,4
10 617.....	1 950	50,3	16,0	25,1	12,3	27,9	8,7	9,9
10 618.....	1 863	50,1	15,7	24,3	11,2	31,2	8,9	8,7
<b>Insgesamt.....</b>	<b>204 208</b>	<b>51,1</b>	<b>9,6</b>	<b>17,1</b>	<b>12,1</b>	<b>31,7</b>	<b>14,4</b>	<b>15,1</b>

## 2 Strukturdaten des Landes Berlin

### 2.3 Melderechtlich registrierte deutsche Einwohner im Alter von 18 und mehr Jahren am Ort der Hauptwohnung in Berlin am 31. Dezember 2012 nach Wahlbezirken und ausgewählten Merkmalen

Wahlbezirk	Ins- gesamt	Migra- tions- hinter- grund	Familienstand (einschl. eingetragener Lebenspartnerschaften)				Religions- zugehörigkeit	
			ledig	verhei- ratet	verwit- wet	ge- schie- den	Evan- gelisch	Römisch- katholisch
	Anzahl	in % von Sp. 1						
1	2	3	4	5	6	7	8	
10 101.....	1 780	9,0	44,1	37,2	4,1	14,6	8,6	4,9
10 102.....	1 106	1,6	34,4	48,9	5,2	11,5	6,6	1,1
10 103.....	1 325	10,1	42,4	33,5	5,4	18,7	10,5	3,1
10 104.....	1 444	9,8	40,4	39,6	3,8	16,2	8,3	2,7
10 105.....	1 382	9,6	40,2	38,6	5,1	16,1	7,3	5,0
10 106.....	1 336	13,1	42,0	36,8	6,3	14,9	9,1	4,5
10 107.....	1 764	9,5	34,4	44,8	6,5	14,2	9,0	3,0
10 108.....	1 604	14,2	37,3	41,0	5,3	16,4	12,0	4,6
10 109.....	1 687	18,4	40,5	39,1	5,1	15,3	13,3	4,8
10 110.....	1 737	16,4	40,4	38,2	5,7	15,7	14,3	6,2
10 111.....	1 917	8,2	33,4	40,9	8,6	17,1	8,9	3,1
10 112.....	1 796	15,0	39,4	41,5	4,3	14,8	9,8	4,6
10 113.....	1 621	19,0	38,4	40,2	6,2	15,3	14,4	6,1
10 114.....	1 971	7,7	33,7	45,4	8,8	12,0	8,0	1,7
10 115.....	2 131	6,1	33,3	45,8	5,7	15,2	6,5	1,6
10 116.....	1 923	7,7	40,1	38,6	6,3	14,9	9,0	2,7
10 117.....	1 880	5,2	46,8	36,9	3,0	13,3	6,2	2,1
10 118.....	1 824	8,1	45,9	31,4	4,9	17,8	9,4	2,9
10 119.....	1 595	1,8	38,8	40,3	4,8	16,1	7,9	1,6
10 120.....	1 086	7,6	41,7	35,1	6,4	16,8	8,6	2,2
10 201.....	1 898	5,5	28,0	53,9	5,6	12,5	7,2	2,0
10 202.....	1 962	9,0	31,3	43,2	10,9	14,6	8,9	2,8
10 203.....	2 018	6,6	34,5	40,8	9,6	15,1	8,3	3,9
10 204.....	2 243	4,3	32,3	44,0	9,1	14,5	8,0	2,9
10 205.....	1 970	10,9	38,0	37,0	8,8	16,2	10,2	3,7
10 206.....	1 765	6,3	30,7	50,1	6,1	13,1	10,1	2,7
10 207.....	1 633	5,8	26,3	54,5	7,5	11,6	7,0	2,3
10 208.....	1 690	9,7	33,3	47,0	5,4	14,3	9,5	2,3
10 209.....	1 574	5,2	37,6	37,7	6,5	18,2	9,7	3,7
10 210.....	1 919	9,9	31,2	45,6	9,3	13,8	8,1	3,4
10 211.....	1 748	11,7	31,3	47,9	7,8	13,0	12,6	2,5
10 212.....	1 383	6,1	29,8	53,1	5,6	11,5	8,6	2,9
10 213.....	2 160	9,4	37,9	39,6	7,3	15,2	10,7	3,4
10 214.....	1 660	4,6	24,6	59,6	6,0	9,7	8,0	2,2
10 215.....	1 756	5,9	26,4	52,4	9,9	11,3	8,0	3,7
10 216.....	1 988	6,8	27,0	55,3	7,1	10,6	7,8	3,4
10 217.....	1 558	11,0	31,6	44,9	7,4	16,1	10,8	2,5
10 218.....	1 498	7,3	26,9	54,5	6,3	12,2	8,1	2,4
10 219.....	1 321	15,2	33,5	45,0	6,2	15,4	11,3	3,8
10 220.....	1 485	5,6	20,5	50,2	17,8	11,5	8,7	2,7
10 301.....	1 960	9,1	31,4	52,7	7,1	8,8	7,6	2,0
10 302.....	1 732	8,4	45,6	34,7	4,4	15,2	8,8	2,9
10 303.....	1 665	12,3	40,4	39,0	5,9	14,7	10,5	3,5
10 304.....	1 181	9,5	44,7	33,3	7,7	14,3	9,8	4,5
10 305.....	1 881	10,4	44,3	34,9	4,3	16,4	8,6	3,6
10 306.....	2 077	2,7	44,0	28,6	9,7	17,8	7,8	2,8
10 307.....	2 085	1,6	50,7	26,8	6,1	16,3	5,5	1,5
10 308.....	1 516	3,9	41,4	39,4	5,7	13,5	6,3	2,8



Nach Wohnlagen			Nach Siedlungstypen					Wahlbezirk
ein- fache	mitt- lere	gute	Blockrand- und Zeilen- bebauung ohne Jahres- abgrenzung	Groß- siedlungen und Punkt- hochhäuser	Geschoss- wohnungsbau	kleinteilige Siedlungs- struktur	Sonstige	
in % von Sp. 1								
9	10	11	12	13	14	15	16	
100,0	–	–	–	90,0	–	–	10,0	10 101
100,0	–	–	–	98,6	–	–	1,4	10 102
100,0	–	–	–	96,2	–	–	3,8	10 103
99,8	–	–	–	95,2	–	4,6	0,2	10 104
100,0	–	–	–	91,9	–	7,5	0,7	10 105
100,0	–	–	–	95,9	–	–	4,1	10 106
100,0	–	–	–	100,0	–	–	–	10 107
100,0	–	–	–	100,0	–	–	–	10 108
100,0	–	–	–	100,0	–	–	–	10 109
100,0	–	–	–	100,0	–	–	–	10 110
100,0	–	–	–	100,0	–	–	–	10 111
100,0	–	–	–	79,6	–	–	20,4	10 112
100,0	–	–	–	100,0	–	–	–	10 113
100,0	–	–	–	94,4	–	–	5,6	10 114
–	100,0	–	–	77,2	–	–	22,8	10 115
–	100,0	–	–	92,6	–	–	7,4	10 116
–	100,0	–	–	100,0	–	–	–	10 117
100,0	–	–	–	100,0	–	–	–	10 118
100,0	–	–	–	100,0	–	–	–	10 119
100,0	–	–	–	100,0	–	–	–	10 120
9,9	90,1	–	–	90,5	–	9,5	–	10 201
55,5	44,5	–	–	97,6	–	–	2,4	10 202
100,0	–	–	–	86,1	–	–	13,9	10 203
82,9	17,1	–	–	100,0	–	–	–	10 204
–	100,0	–	–	100,0	–	–	–	10 205
26,3	73,7	–	–	86,2	–	13,8	–	10 206
–	100,0	–	–	100,0	–	–	–	10 207
–	100,0	–	–	49,1	–	–	50,9	10 208
16,8	83,2	–	–	83,2	–	–	16,8	10 209
–	100,0	–	–	100,0	–	–	–	10 210
–	100,0	–	–	47,4	–	–	52,6	10 211
71,1	28,9	–	–	43,5	–	43,1	13,4	10 212
100,0	–	–	–	91,7	–	8,3	–	10 213
93,0	7,0	–	–	60,3	–	32,3	7,4	10 214
100,0	–	–	–	91,1	–	8,9	–	10 215
100,0	–	–	–	84,7	–	7,1	8,1	10 216
79,0	21,0	–	–	76,6	–	0,8	22,6	10 217
95,6	4,4	–	–	90,7	–	9,3	–	10 218
–	100,0	–	–	100,0	–	–	–	10 219
–	100,0	–	–	67,7	32,3	–	–	10 220
–	100,0	–	–	–	99,6	–	0,4	10 301
–	100,0	–	–	99,0	–	–	1,0	10 302
–	99,6	–	–	93,6	–	–	6,4	10 303
–	100,0	–	–	99,0	–	–	1,0	10 304
–	100,0	–	–	96,0	–	–	4,0	10 305
–	100,0	–	–	99,9	–	–	0,1	10 306
1,0	99,0	–	–	100,0	–	–	–	10 307
5,9	94,1	–	–	88,1	–	0,5	11,4	10 308

## 2 Strukturdaten des Landes Berlin

### 2.3 Melderechtlich registrierte deutsche Einwohner im Alter von 18 und mehr Jahren am Ort der Hauptwohnung in Berlin am 31. Dezember 2012 nach Wahlbezirken und ausgewählten Merkmalen

Wahlbezirk	Ins- gesamt	Migra- tions- hinter- grund	Familienstand (einschl. eingetragener Lebenspartnerschaften)				Religions- zugehörigkeit	
			ledig	verhei- ratet	verwit- wet	ge- schie- den	Evan- gelisch	Römisch- katholisch
	Anzahl		in % von Sp. 1					
	1	2	3	4	5	6	7	8
10 309.....	2 141	2,9	47,8	30,4	5,7	16,1	5,8	1,4
10 310.....	1 597	5,9	40,7	36,7	5,1	17,5	7,5	1,6
10 311.....	1 442	23,9	42,6	39,9	5,6	11,9	12,3	5,1
10 312.....	1 071	9,7	46,0	32,5	7,7	13,7	7,5	5,8
10 313.....	1 673	3,6	48,8	26,3	4,9	20,0	10,0	3,0
10 314.....	1 936	4,4	39,1	40,3	5,8	14,8	6,6	2,7
10 315.....	1 797	4,2	53,4	27,2	4,1	15,3	7,1	2,1
10 316.....	1 817	9,6	48,8	32,1	4,2	14,9	8,0	2,8
10 317.....	1 990	1,5	38,9	41,4	5,3	14,4	5,0	1,7
10 318.....	1 874	6,2	38,8	42,2	6,6	12,4	8,5	2,3
10 319.....	1 920	3,9	38,0	42,2	5,6	14,3	5,8	1,6
10 320.....	1 789	2,7	36,9	43,1	5,6	14,4	6,2	1,7
10 401.....	2 153	7,1	34,9	43,0	7,3	14,8	7,4	3,2
10 402.....	2 029	10,2	31,5	48,7	6,8	13,0	8,4	2,8
10 403.....	1 734	15,5	32,1	47,9	7,2	12,8	10,4	3,9
10 404.....	2 147	8,3	31,3	39,7	9,5	19,4	10,6	2,4
10 405.....	2 039	5,9	27,0	49,7	11,9	11,4	8,0	2,5
10 406.....	2 110	7,2	33,4	44,0	9,1	13,5	7,0	2,8
10 407.....	2 176	4,1	20,3	62,6	9,9	7,1	8,5	4,3
10 408.....	1 664	4,6	27,5	57,2	5,9	9,3	11,2	3,4
10 409.....	1 834	3,7	25,8	58,4	7,6	8,2	12,8	4,3
10 410.....	1 431	8,9	42,8	28,2	8,2	20,8	8,7	4,4
10 411.....	1 401	2,4	25,0	60,0	6,4	8,6	7,1	1,7
10 412.....	1 721	6,0	38,6	37,2	8,5	15,6	11,3	2,0
10 413.....	1 745	3,9	26,8	59,7	5,2	8,4	9,4	3,9
10 414.....	1 708	5,2	21,2	69,3	3,3	6,3	8,5	3,5
10 415.....	2 076	3,7	22,7	59,2	9,5	8,6	9,1	4,2
10 416.....	1 774	3,7	24,0	63,6	5,2	7,3	10,6	4,2
10 417.....	1 881	3,0	22,3	62,9	6,6	8,1	10,6	3,9
10 418.....	1 250	2,6	19,5	59,5	10,2	10,7	13,0	2,6
10 419.....	1 413	5,4	25,8	57,1	6,9	10,3	8,6	5,3
10 501.....	2 099	2,9	25,7	59,6	7,0	7,8	10,6	3,5
10 502.....	2 025	1,3	22,6	62,2	6,6	8,6	11,8	3,2
10 503.....	2 014	2,3	23,6	62,5	5,5	8,4	11,4	2,2
10 504.....	1 817	2,6	22,2	63,5	5,4	9,0	9,1	2,6
10 505.....	2 084	1,6	26,0	59,1	5,3	9,6	10,7	1,8
10 506.....	2 070	3,9	24,9	62,1	5,3	7,7	9,2	1,3
10 507.....	1 681	2,9	22,7	62,5	7,5	7,3	8,9	3,6
10 508.....	1 238	1,7	22,8	63,0	6,9	7,4	9,5	3,3
10 509.....	2 032	2,3	24,1	61,7	5,2	9,0	9,6	5,3
10 510.....	1 828	3,6	21,2	67,7	4,8	6,3	10,9	3,7
10 511.....	2 135	0,9	28,1	55,4	6,1	10,4	12,0	3,2
10 512.....	1 728	2,9	27,7	55,7	6,1	10,5	9,6	3,4
10 513.....	1 907	2,4	22,5	64,4	6,1	6,9	11,1	3,9
10 514.....	2 127	2,8	24,0	59,1	8,1	8,7	11,3	3,5
10 515.....	1 977	2,2	21,2	63,9	6,6	8,3	11,7	2,6
10 516.....	2 072	3,3	22,1	66,7	4,2	7,1	7,2	3,6
10 517.....	1 962	1,3	22,7	63,9	5,0	8,4	9,6	2,6

Nach Wohnlagen			Nach Siedlungstypen					Wahlbezirk
ein- fache	mitt- lere	gute	Blockrand- und Zeilen- bebauung ohne Jahres- abgrenzung	Groß- siedlungen und Punkt- hochhäuser	Geschoss- wohnungsbau	kleinteilige Siedlungs- struktur	Sonstige	
in % von Sp. 1								
9	10	11	12	13	14	15	16	
–	100,0	–	–	100,0	–	–	–	..... 10 309
–	100,0	–	–	97,8	2,2	–	–	..... 10 310
–	100,0	–	–	50,8	48,4	–	0,8	..... 10 311
–	100,0	–	–	57,5	40,5	–	2,0	..... 10 312
–	100,0	–	–	100,0	–	–	–	..... 10 313
–	100,0	–	–	99,2	–	–	0,8	..... 10 314
–	100,0	–	–	99,2	–	–	0,8	..... 10 315
–	100,0	–	–	99,7	–	–	0,3	..... 10 316
–	100,0	–	–	94,5	5,5	–	–	..... 10 317
–	100,0	–	–	100,0	–	–	–	..... 10 318
–	100,0	–	–	87,4	12,6	–	–	..... 10 319
–	100,0	–	–	99,4	–	0,6	–	..... 10 320
–	100,0	–	–	81,8	–	–	18,2	..... 10 401
–	100,0	–	–	100,0	–	–	–	..... 10 402
–	100,0	–	–	93,9	–	–	6,1	..... 10 403
–	100,0	–	–	32,7	–	–	67,3	..... 10 404
47,6	52,4	–	–	94,3	–	0,3	5,4	..... 10 405
62,0	38,0	–	–	68,2	–	15,9	15,9	..... 10 406
–	100,0	–	–	–	–	89,2	10,8	..... 10 407
–	99,8	–	–	31,2	–	57,5	11,4	..... 10 408
–	100,0	–	–	–	14,2	76,7	9,1	..... 10 409
100,0	–	–	–	100,0	–	–	–	..... 10 410
–	99,8	–	–	–	39,0	60,2	0,9	..... 10 411
87,9	12,1	–	–	58,3	7,4	1,3	32,9	..... 10 412
28,0	71,5	–	18,3	–	–	73,8	8,0	..... 10 413
32,0	66,0	–	–	–	–	90,0	10,0	..... 10 414
99,7	0,1	–	11,8	–	–	82,8	5,4	..... 10 415
99,5	–	–	–	–	–	96,4	3,6	..... 10 416
99,2	–	–	–	–	–	98,1	1,9	..... 10 417
99,8	–	–	–	–	–	91,5	8,5	..... 10 418
100,0	–	–	24,8	–	–	56,6	18,6	..... 10 419
99,7	–	–	–	–	–	100,0	–	..... 10 501
100,0	–	–	–	–	–	99,8	0,2	..... 10 502
99,6	–	–	–	–	–	100,0	–	..... 10 503
99,6	–	–	–	–	–	97,4	2,6	..... 10 504
99,9	–	–	–	–	–	100,0	–	..... 10 505
99,3	–	–	–	–	–	97,4	2,6	..... 10 506
99,6	–	–	–	–	–	97,9	2,1	..... 10 507
99,8	–	–	–	–	–	98,2	1,8	..... 10 508
100,0	–	–	–	–	–	94,7	5,3	..... 10 509
69,1	3,5	26,6	–	–	–	97,6	2,4	..... 10 510
0,1	–	99,9	–	–	–	95,3	4,7	..... 10 511
30,5	49,2	19,8	1,9	–	7,2	90,9	–	..... 10 512
100,0	–	–	–	–	–	98,7	1,3	..... 10 513
92,0	8,0	–	–	–	–	95,8	4,2	..... 10 514
80,2	19,8	–	–	–	–	100,0	–	..... 10 515
97,6	–	–	–	–	–	95,7	4,3	..... 10 516
100,0	–	–	–	–	–	96,8	3,2	..... 10 517

## 2 Strukturdaten des Landes Berlin

### 2.3 Melderechtlich registrierte deutsche Einwohner im Alter von 18 und mehr Jahren am Ort der Hauptwohnung in Berlin am 31. Dezember 2012 nach Wahlbezirken und ausgewählten Merkmalen

Wahlbezirk	Ins- gesamt	Migra- tions- hinter- grund	Familienstand (einschl. eingetragener Lebenspartnerschaften)				Religions- zugehörigkeit	
			ledig	verhei- ratet	verwit- wet	ge- schie- den	Evan- gelisch	Römisch- katholisch
	Anzahl		in % von Sp. 1					
	1	2	3	4	5	6	7	8
10 601.....	1 851	4,3	52,6	30,9	3,7	12,9	6,4	2,4
10 602.....	1 996	5,1	46,3	33,6	4,0	16,1	6,0	2,1
10 603.....	1 982	5,3	40,9	39,6	5,6	14,0	8,7	2,0
10 604.....	1 594	4,6	45,4	33,6	4,6	16,4	8,4	1,5
10 605.....	1 203	11,2	48,2	33,0	4,9	13,9	9,6	3,6
10 606.....	2 172	4,5	32,6	41,3	10,5	15,6	7,8	3,2
10 607.....	2 065	5,5	28,6	45,4	8,4	17,6	7,6	3,7
10 608.....	1 712	6,5	40,7	35,1	8,1	16,1	9,9	2,4
10 609.....	1 668	5,2	35,4	40,3	8,5	15,8	5,9	2,9
10 610.....	1 973	2,9	31,9	46,2	7,2	14,6	5,7	1,9
10 611.....	1 942	5,2	28,6	42,0	16,5	12,8	10,1	3,0
10 612.....	1 908	2,6	27,7	57,1	5,6	9,5	10,5	3,9
10 613.....	1 993	1,6	37,8	46,3	5,4	10,5	7,3	4,4
10 614.....	1 982	3,3	22,2	65,1	5,1	7,6	8,8	2,8
10 615.....	1 993	3,9	46,3	36,0	5,0	12,7	8,0	1,8
10 616.....	1 997	4,0	38,6	40,2	6,1	15,2	8,5	1,2
10 617.....	1 950	4,5	49,9	29,9	4,5	15,6	8,2	3,0
10 618.....	1 863	4,1	47,1	30,4	5,2	17,3	7,8	3,7
<b>Insgesamt.....</b>	<b>204 208</b>	<b>6,2</b>	<b>34,0</b>	<b>46,4</b>	<b>6,7</b>	<b>12,9</b>	<b>9,0</b>	<b>3,0</b>

Nach Wohnlagen			Nach Siedlungstypen					Wahlbezirk
ein- fache	mitt- lere	gute	Blockrand- und Zeilen- bebauung ohne Jahres- abgrenzung	Groß- siedlungen und Punkt- hochhäuser	Geschoss- wohnungsbau	kleinteilige Siedlungs- struktur	Sonstige	
in % von Sp. 1								
9	10	11	12	13	14	15	16	
–	100,0	–	–	100,0	–	–	–	– ..... 10 601
–	100,0	–	–	96,1	–	0,8	3,1	..... 10 602
–	100,0	–	–	100,0	–	–	–	– ..... 10 603
–	100,0	–	–	93,5	–	5,6	0,9	..... 10 604
–	100,0	–	–	100,0	–	–	–	– ..... 10 605
0,4	99,6	–	–	88,3	–	5,1	6,6	..... 10 606
–	100,0	–	–	100,0	–	–	–	– ..... 10 607
–	100,0	–	–	100,0	–	–	–	– ..... 10 608
–	100,0	–	–	100,0	–	–	–	– ..... 10 609
–	100,0	–	–	90,1	–	3,9	6,1	..... 10 610
–	100,0	–	–	100,0	–	–	–	– ..... 10 611
–	0,9	97,6	–	18,7	–	78,0	3,3	..... 10 612
–	70,6	29,2	–	47,4	–	52,3	0,3	..... 10 613
–	100,0	–	–	–	–	99,8	0,2	..... 10 614
–	100,0	–	–	93,1	–	4,8	2,1	..... 10 615
–	100,0	–	–	98,0	–	2,0	–	..... 10 616
–	99,8	–	–	92,4	–	4,7	3,0	..... 10 617
–	100,0	–	38,2	61,8	–	–	–	– ..... 10 618
42,6	54,7	2,6	0,8	64,6	2,5	26,9	5,2	..... Insgesamt

## 2 Strukturdaten des Landes Berlin

### 2.4 Melderechtlich registrierte Einwohner unter 65 Jahren in SGB II - Bedarfsgemeinschaften ("Hartz IV") am Ort der Hauptwohnung in Berlin am 31. Dezember 2011 nach Wahlbezirken

Wahlbezirk	Einwohner unter 65 Jahren	Einwohner in SGB II - Bedarfsgemeinschaften ("Hartz IV") Im Alter von ... bis unter ... Jahren								
		Ins- gesamt		unter 6	6 - 18	18 - 25	25 - 35	35 - 45	45 - 60	60 - 65
	Anzahl	Anzahl	in % Sp. 1	in % Sp. 2						
	1	2	3	4	5	6	7	8	9	10
10 101.....	2 228	979	43,9	15,7	20,1	10,0	20,1	11,4	19,3	3,3
10 102.....	1 161	314	27,0	11,5	21,3	8,0	22,6	12,7	20,4	3,5
10 103.....	1 604	772	48,1	13,6	17,9	11,3	21,1	13,0	20,3	2,8
10 104.....	1 732	578	33,4	12,5	17,6	9,5	20,8	13,8	22,3	3,5
10 105.....	1 608	687	42,7	13,1	14,0	10,6	21,5	13,0	23,6	4,2
10 106.....	1 754	754	43,0	15,3	17,1	9,2	20,0	14,3	20,0	4,1
10 107.....	1 898	626	33,0	15,3	19,0	5,3	20,9	10,4	25,1	4,0
10 108.....	2 006	954	47,6	14,5	22,5	8,1	17,7	12,6	21,2	3,5
10 109.....	2 252	1 131	50,2	15,2	18,0	9,5	22,4	13,5	17,9	3,4
10 110.....	2 197	954	43,4	15,0	21,2	8,2	19,0	14,3	19,2	3,2
10 111.....	1 812	474	26,2	12,0	15,2	9,7	22,4	14,3	19,6	6,8
10 112.....	2 176	1 016	46,7	12,2	21,9	9,0	19,4	13,5	19,8	4,3
10 113.....	2 041	867	42,5	14,6	19,7	9,9	21,0	12,0	17,6	5,1
10 114.....	2 055	773	37,6	13,2	21,6	9,3	20,4	12,9	20,1	2,5
10 115.....	2 083	427	20,5	9,6	14,3	6,6	19,7	14,3	25,5	9,8
10 116.....	2 012	679	33,7	14,7	15,9	11,2	21,4	10,2	22,4	4,1
10 117.....	2 146	639	29,8	13,9	15,5	11,9	26,1	11,0	17,8	3,8
10 118.....	2 037	799	39,2	14,4	16,3	12,1	21,7	14,0	17,9	3,6
10 119.....	1 523	353	23,2	10,2	10,2	11,0	24,9	11,0	25,8	6,8
10 120.....	1 145	382	33,4	12,3	15,4	10,2	23,6	11,3	23,8	3,4
10 201.....	1 837	325	17,7	6,5	17,8	5,5	19,1	11,1	29,8	10,2
10 202.....	1 913	559	29,2	11,8	17,4	9,7	22,2	11,4	22,4	5,2
10 203.....	1 835	624	34,0	11,9	12,5	9,0	25,8	10,9	23,7	6,3
10 204.....	1 700	332	19,5	8,4	6,9	8,7	25,3	12,3	27,4	10,5
10 205.....	2 008	581	28,9	10,5	14,3	7,6	21,2	18,2	22,5	5,7
10 206.....	2 039	511	25,1	14,5	23,1	10,6	17,8	11,2	17,4	5,5
10 207.....	1 642	352	21,4	12,5	17,6	8,5	16,2	12,2	26,7	6,3
10 208.....	1 982	740	37,3	14,5	20,4	10,0	18,0	13,0	21,1	3,1
10 209.....	1 701	509	29,9	6,5	7,1	13,4	23,2	15,9	28,9	5,1
10 210.....	1 789	469	26,2	12,8	18,8	7,0	18,3	15,1	22,2	5,8
10 211.....	2 050	788	38,4	15,6	21,8	7,9	20,9	13,7	16,2	3,8
10 212.....	1 466	347	23,7	18,2	19,3	8,1	19,6	16,4	16,4	2,0
10 213.....	1 795	415	23,1	10,8	8,0	8,9	23,6	12,0	28,4	8,0
10 214.....	1 588	194	12,2	13,9	15,5	8,2	25,8	12,9	17,5	6,2
10 215.....	1 386	189	13,6	9,0	19,0	5,3	21,2	13,8	20,6	11,1
10 216.....	1 807	320	17,7	12,2	20,0	7,8	19,4	15,6	20,0	5,0
10 217.....	1 614	548	34,0	14,1	16,6	8,9	17,9	15,0	23,2	4,4
10 218.....	1 421	263	18,5	8,4	20,2	8,0	16,7	10,6	28,1	7,6
10 219.....	1 478	528	35,7	11,4	22,7	8,3	15,7	15,0	20,8	6,1
10 220.....	1 181	180	15,2	12,8	19,4	7,8	21,7	12,2	20,0	6,1
10 301.....	2 006	269	13,4	11,2	27,9	8,6	16,0	13,8	19,3	3,3
10 302.....	2 302	1 132	49,2	17,4	20,7	11,7	20,1	12,2	16,3	1,6
10 303.....	2 088	963	46,1	18,3	19,4	12,6	17,8	11,7	17,2	3,0
10 304.....	1 284	552	43,0	11,8	18,7	14,1	18,8	13,6	19,9	3,1
10 305.....	2 125	790	37,2	13,8	15,3	11,8	24,7	10,4	20,6	3,4
10 306.....	1 958	628	32,1	15,8	8,8	13,1	21,0	11,3	26,1	4,0
10 307.....	2 096	654	31,2	14,7	13,0	11,8	23,9	12,1	20,8	3,8
10 308.....	1 523	378	24,8	10,1	14,6	9,3	23,5	11,1	27,2	4,2
10 309.....	2 150	647	30,1	14,1	12,7	13,3	19,9	12,1	23,3	4,6
10 310.....	1 737	476	27,4	10,7	18,3	9,9	20,2	11,8	25,8	3,4
10 311.....	1 767	665	37,6	13,1	21,7	9,0	18,3	15,2	18,2	4,5
10 312.....	1 300	567	43,6	12,3	21,0	9,7	23,3	14,3	16,2	3,2

## 2 Strukturdaten des Landes Berlin

### 2.4 Melderechtlich registrierte Einwohner unter 65 Jahren in SGB II - Bedarfsgemeinschaften ("Hartz IV") am Ort der Hauptwohnung in Berlin am 31. Dezember 2011 nach Wahlbezirken

Wahlbezirk	Einwohner unter 65 Jahren	Einwohner in SGB II - Bedarfsgemeinschaften ("Hartz IV") Im Alter von ... bis unter ... Jahren								
		Ins- gesamt		unter 6	6 - 18	18 - 25	25 - 35	35 - 45	45 - 60	60 - 65
	Anzahl	Anzahl	in % Sp. 1	in % Sp. 2						
	1	2	3	4	5	6	7	8	9	10
10 313.....	2 136	1 005	47,1	13,6	19,1	11,4	21,3	14,1	18,5	1,9
10 314.....	2 027	680	33,5	13,4	14,4	12,4	19,0	11,3	25,6	4,0
10 315.....	2 204	1 010	45,8	15,0	17,6	14,9	21,2	13,2	16,1	2,1
10 316.....	2 217	818	36,9	14,2	14,8	15,5	23,1	12,7	17,6	2,1
10 317.....	1 922	241	12,5	8,7	12,0	9,5	17,0	13,7	30,3	8,7
10 318.....	1 857	410	22,1	16,6	14,1	10,5	21,0	11,2	21,7	4,9
10 319.....	1 939	335	17,3	12,8	14,3	11,0	20,9	11,0	26,0	3,9
10 320.....	1 793	314	17,5	12,4	16,2	9,6	17,5	10,5	27,1	6,7
10 401.....	1 814	482	26,6	11,0	11,0	8,9	23,0	9,3	29,0	7,7
10 402.....	1 974	495	25,1	15,8	15,6	6,9	24,0	11,9	19,8	6,1
10 403.....	2 009	678	33,7	12,1	25,4	8,8	15,6	15,5	19,0	3,4
10 404.....	1 764	425	24,1	9,9	12,0	7,3	18,1	16,2	28,2	8,2
10 405.....	1 714	390	22,8	12,8	26,2	11,0	15,6	16,9	12,8	4,6
10 406.....	1 794	347	19,3	9,8	9,5	8,9	28,0	11,8	23,1	8,9
10 407.....	1 936	49	2,5	10,2	4,1	8,2	16,3	14,3	36,7	10,2
10 408.....	2 013	39	1,9	2,6	17,9	5,1	15,4	15,4	35,9	7,7
10 409.....	1 543	83	5,4	8,4	6,0	9,6	19,3	16,9	30,1	9,6
10 410.....	1 379	378	27,4	4,8	8,2	11,4	22,0	14,8	28,3	10,6
10 411.....	1 327	72	5,4	12,5	12,5	9,7	5,6	16,7	37,5	5,6
10 412.....	1 571	369	23,5	7,9	10,8	11,7	26,0	13,3	24,7	5,7
10 413.....	1 578	69	4,4	7,2	13,0	5,8	17,4	23,2	21,7	11,6
10 414.....	1 913	14	0,7	–	–	–	28,6	21,4	35,7	14,3
10 415.....	1 804	40	2,2	5,0	5,0	7,5	25,0	17,5	32,5	7,5
10 416.....	1 672	22	1,3	4,5	9,1	4,5	31,8	22,7	22,7	4,5
10 417.....	1 757	55	3,1	9,1	14,5	5,5	16,4	20,0	25,5	9,1
10 418.....	1 011	45	4,5	2,2	8,9	4,4	26,7	15,6	35,6	6,7
10 419.....	1 282	118	9,2	9,3	6,8	11,0	20,3	17,8	30,5	4,2
10 501.....	1 949	75	3,8	4,0	5,3	5,3	24,0	16,0	37,3	8,0
10 502.....	1 873	53	2,8	3,8	11,3	9,4	15,1	15,1	35,8	9,4
10 503.....	1 975	59	3,0	10,2	6,8	11,9	11,9	13,6	33,9	11,9
10 504.....	1 844	55	3,0	1,8	14,5	5,5	16,4	20,0	32,7	9,1
10 505.....	1 914	80	4,2	2,5	15,0	8,8	15,0	21,3	33,8	3,8
10 506.....	1 915	70	3,7	11,4	12,9	7,1	18,6	18,6	27,1	4,3
10 507.....	1 648	54	3,3	3,7	14,8	7,4	20,4	20,4	18,5	14,8
10 508.....	1 119	34	3,0	8,8	20,6	11,8	14,7	14,7	23,5	5,9
10 509.....	1 946	66	3,4	9,1	15,2	10,6	12,1	19,7	25,8	7,6
10 510.....	1 785	53	3,0	3,8	15,1	3,8	26,4	20,8	24,5	5,7
10 511.....	1 982	109	5,5	4,6	10,1	6,4	14,7	22,9	28,4	12,8
10 512.....	1 584	82	5,2	7,3	7,3	6,1	23,2	18,3	28,0	9,8
10 513.....	1 867	101	5,4	11,9	11,9	2,0	13,9	18,8	31,7	9,9
10 514.....	1 966	94	4,8	6,4	8,5	8,5	24,5	13,8	34,0	4,3
10 515.....	1 933	72	3,7	8,3	13,9	8,3	27,8	9,7	29,2	2,8
10 516.....	2 024	57	2,8	7,0	14,0	3,5	19,3	15,8	29,8	10,5
10 517.....	1 910	54	2,8	7,4	14,8	13,0	16,7	9,3	38,9	–
10 601.....	2 187	722	33,0	13,9	17,0	13,3	21,7	12,6	18,1	3,3
10 602.....	2 133	610	28,6	15,6	16,9	11,8	25,2	9,2	18,0	3,3
10 603.....	2 107	543	25,8	11,4	14,7	11,8	22,5	7,7	28,2	3,5
10 604.....	1 555	351	22,6	10,8	7,1	10,0	22,2	12,5	30,8	6,6
10 605.....	1 260	376	29,8	10,1	9,6	10,6	24,7	10,9	27,4	6,6
10 606.....	1 894	282	14,9	10,6	13,8	9,6	16,0	16,0	29,8	4,3
10 607.....	1 865	448	24,0	11,8	17,0	10,9	15,8	12,3	26,8	5,4
10 608.....	1 738	503	28,9	14,1	19,3	8,9	22,9	14,1	17,1	3,6

## 2 Strukturdaten des Landes Berlin

### 2.4 Melderechtlich registrierte Einwohner unter 65 Jahren in SGB II - Bedarfsgemeinschaften ("Hartz IV") am Ort der Hauptwohnung in Berlin am 31. Dezember 2011 nach Wahlbezirken

Wahlbezirk	Einwohner unter 65 Jahren	Einwohner in SGB II - Bedarfsgemeinschaften ("Hartz IV") Im Alter von ... bis unter ... Jahren								
		Ins- gesamt		unter 6	6 - 18	18 - 25	25 - 35	35 - 45	45 - 60	60 - 65
	Anzahl	Anzahl	in % Sp. 1	in % Sp. 2						
	1	2	3	4	5	6	7	8	9	10
10 609.....	1 602	418	26,1	12,2	14,1	11,0	19,6	12,4	24,4	6,0
10 610.....	1 807	270	14,9	14,4	11,1	11,1	21,5	10,4	25,6	5,9
10 611.....	1 663	327	19,7	14,4	19,6	8,3	18,3	12,8	22,3	4,3
10 612.....	1 890	100	5,3	7,0	13,0	9,0	23,0	11,0	28,0	9,0
10 613.....	2 186	457	20,9	15,5	19,3	10,1	25,8	13,3	14,4	1,5
10 614.....	1 937	67	3,5	13,4	6,0	–	31,3	10,4	35,8	3,0
10 615.....	2 239	706	31,5	14,3	20,7	10,1	22,0	14,6	16,1	2,3
10 616.....	2 197	586	26,7	12,1	19,3	12,3	18,4	12,6	22,5	2,7
10 617.....	2 092	984	47,0	16,5	14,6	13,7	22,6	10,5	18,6	3,6
10 618.....	2 126	935	44,0	16,5	19,9	11,4	19,5	13,4	16,5	2,9
Insgesamt.....	207 700	49 489	23,8	13,2	17,0	10,2	20,8	12,9	21,5	4,4



**Wahlvorschläge zur Wahl des 17. Deutschen Bundestages  
in Berlin am 27. September 2009**

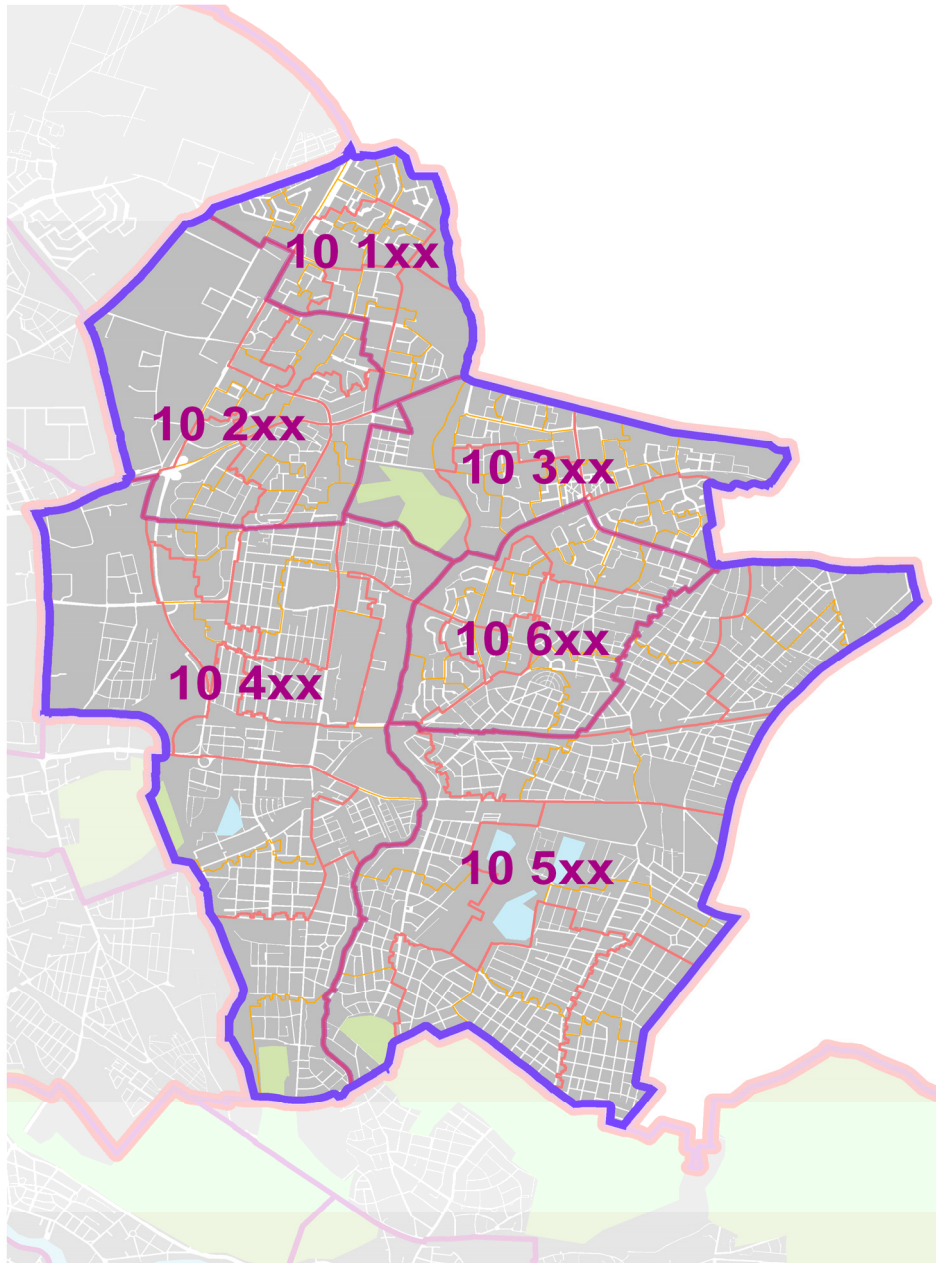
**Partei, politische Vereinigung**

**verwendete Abkürzung**

Christlich Demokratische Union Deutschlands – CDU –  
DIE LINKE – DIE LINKE –  
Sozialdemokratische Partei Deutschlands – SPD –  
BÜNDNIS 90/DIE GRÜNEN – GRÜNE –  
Freie Demokratische Partei – FDP –  
Piratenpartei Deutschland – PIRATEN –  
Zusammenfassung von Sonstige:  
Nationaldemokratische Partei Deutschlands – NPD –  
Mensch Umwelt Tierschutz – Die Tierschutzpartei –  
DIE REPUBLIKANER – REP –  
Die Violetten, für spirituelle Politik – DIE VIOLETTEN –  
Bürgerrechtsbewegung Solidarität – BüSo –  
Ökologisch-Demokratische Partei – ödp –  
DEUTSCHE VOLKSUNION – DVU –  
Deutsche Kommunistische Partei – DKP –  
Partei für Soziale Gleichheit, Sektion der Vierten Internationale – PSG –  
Marxistisch-Leninistische Partei Deutschlands – MLPD –

CDU  
DIE LINKE  
SPD  
GRÜNE  
FDP  
PIRATEN  
  
NPD  
Tierschutz  
REP  
DIE VIOLETTEN  
BüSo  
ödp  
DVU  
DKP  
PSG  
MLPD

**Wahlgebietseinteilung für die Wahl zum 18. Deutschen Bundestag am 22. September 2013**



**Bundestagswahlkreis 85**

10 101 Golliner Straße, Havemannstraße 19, 21-21A, 23, 25-27, 29, 31, 33, Hohenwalder Straße, Kölpiner Straße, Schorfheidestraße (12689)

10 102 Eichhorster Straße 16, 18-60, Havemannstraße 17-17B, Klandorfer Straße 34-36, Rosenbecker Straße 1-24, 26, 28, 30, 32, 34, 36, 38, 40-52

10 103 Eichhorster Straße 1A-15, 17, Havemannstraße 1, 3, 5, 7, 9, 11, 13, 15, Klandorfer Straße 2-30, Märkische Allee 378-414, Rosenbecker Straße 25, 27, 29, 31, 33, 35, 37, 39

10 104 Ahrensfelder Chaussee 84-86, 88, 90, 92, 94, 96-102A, 104-108, 110, 112-122, 124, 126, 128, 130, 132, 134, 140-140A, 142-142A, 144-144A, 146-152, 162-162B, 173, Farmergasse, Geraer Ring 30-30A, 32, 35-79, 81, 83, 91, 93, 95, 97, 99, Pflanzergasse, Radieschenpfad 1, Schwarzwurzelstraße 36, 38, 40-92, Spinatweg

10 105 Ahrensfelder Chaussee 26, 44-56, 58, 60, 62, 64-78, 80, 82, Bernburger Straße (12689), Dessauer Straße (12689), Hellersdorfer Weg 33, Lattichweg, Merseburger Straße (12689), Radieschenpfad 1A-7A, Schwarzwurzelstraße 1-33, 35, 37, 39, Wolfener Straße 43

10 106 Geraer Ring 1-29, 31, 33, 80, 82, 84-90, 92, 94, 96, 98, 100-102, Greizer Straße (12689), Köthener Straße (12689), Schwarzwurzelstraße 34

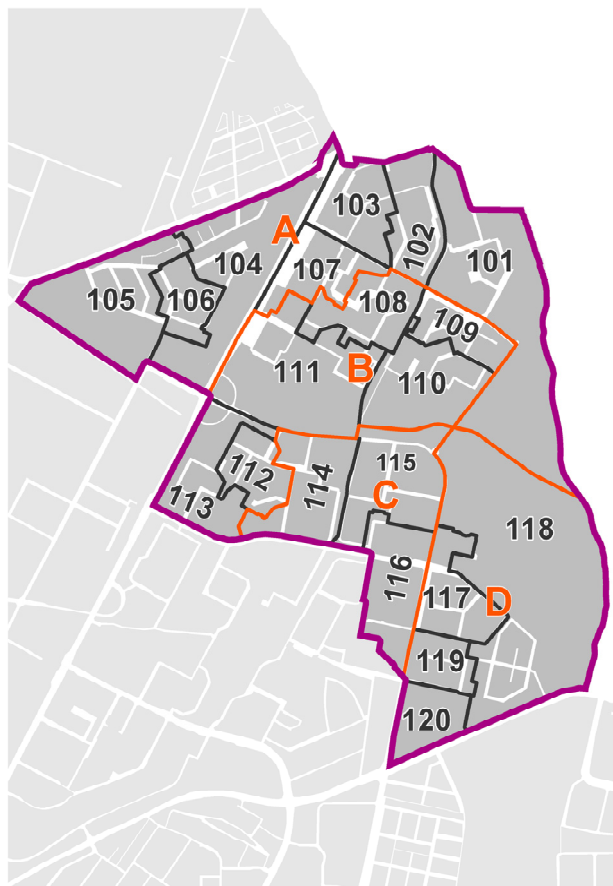
10 107 Flämingstraße 57-69, 71-123, Havemannstraße 2, 4-4A, 6-6A, 8-8A, 10-10A, 12-12B, 14, 16, 18, 20, 22, Märkische Allee 336-376, Wörlitzer Straße 1-18

10 108 Flämingstraße 70, Havemannstraße 24, Niemegker Straße, Wittenberger Straße 79-93, Wörlitzer Straße 20-41

## Wahlgebietseinteilung für die Wahl zum 18. Deutschen Bundestag am 22. September 2013

10 109 Belziger Ring 1, 3, 5, 7, 9, 11, Borkheider Straße 1-7, Havemannstraße 28, 30, 32, 34-38, Rabensteiner Straße

10 110 Belziger Ring 2, 4, 6, 8, 10, 12-68, Borkheider Straße 9-39



Wahlbezirke 10 1xx

10 111 Flämingstraße 1-55, Märkische Allee 320-334, Wittenberger Straße 1-78

10 112 Liebensteiner Straße 29-45, Schleusinger Straße 3, 5, 7-11, 13, 15-19, Trusetaler Straße 57, 59, 61, 63, 65, 67, 69-83, Wuhletalstraße 2-42

10 113 Liebensteiner Straße 3-27, Märkische Allee 280-310, Mehrower Allee 3, 5, 7, 9, 11, 13, 15, 17, 19, 21, Trusetaler Straße 84

10 114 Mehrower Allee 25-27, 29-31, 33, 35, 37, 39, 41, 43, 45, 47-49, 51, 53-53A, Schleusinger Straße 2, 4, 6, 12, 14, Trusetaler Straße 1-56, 58, 60, 62, 64, 66, 68, Wuhletalstraße 44-70

10 115 Blumberger Damm 299, 301-319, Mehrower Allee 55, 59, 61-77, Schwarzburger Straße, Sitzendorfer Straße, Wuhletalstraße 72-128

10 116 Blumberger Damm 179, 181, 183, 185, 187, 189, 191, 193, 195, 197, 199, 201, 203, 205, 207, 209, 211, 213, 215, 217, 219-297, Lea-Grundig-Straße 66, 68, 70, 72, 74, 76, Mehrower Allee 79-100, Oberweißbacher Straße

10 117 Blumberger Damm 196, 198, 200, 202, 204, 206, 208, 210, 212, 214, 216, 218, Glambecker Ring 1, 3, 5, 7, 9, 11, 13, 15, 17, 19, 21, 23-49, 51, 53, 55, 57, 59-79, 81, 83-91, Grumsiner Straße

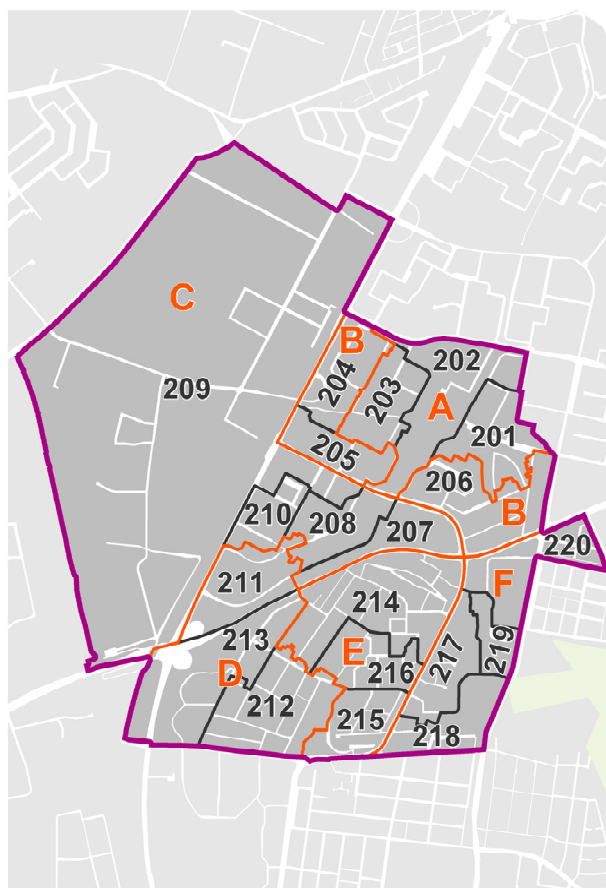
10 118 Blumberger Damm 298, 300, Brodowiner Ring, Glambecker Ring 50, 52, 54, 56, 58, 80, 82, Landsberger Allee 563-565, Parsteiner Ring, Ringenwalder Straße 24-59

10 119 Blumberger Damm 180, 182, 184, 186, 188, 190, 192, 194, Glambecker Ring 2, 4, 6, 8, 10, 12, 14, 16, 18, 20, 22, Hohensaatener Straße 1-7, 9-29, Ringenwalder Straße 1-19

10 120 Blumberger Damm 162-178, Hohensaatener Straße 8, Landsberger Allee 535-545, 547-553, 555-561

10 201 Grohsteig, Jan-Petersen-Straße 18A-18B, 20, Karl-Holtz-Straße, Lea-Grundig-Straße 20-44, 46, 48, 50, 52, 54, 56, 58, 60, 62, 64, Rudolf-Leonhard-Straße, Stangeweg

10 202 Lea-Grundig-Straße 45, 47, 49, 51, 53, 55, 57, 59, 61, 63, 65, 67, 69, 71, 73, 75, 77-83, Ludwig-Renn-Straße 46, 48, 50, 52, 54, 56, 58-66, 68, 70-72, Max-Herrmann-Straße, Mehrower Allee 18-18D, 22-24, 28, 32, 34, 36-36D, 38, 40, 42, 44, 46, 50, 52, 54, 56-58, 60



Wahlbezirke 10 2xx

10 203 Alfred-Döblin-Straße 17, Ludwig-Renn-Straße 31-45, 47-47A, 49, 51, 53, 55, 57, 67, 69, Mehrower Allee 20, Sella-Hasse-Straße

## Wahlgebietseinteilung für die Wahl zum 18. Deutschen Bundestag am 22. September 2013

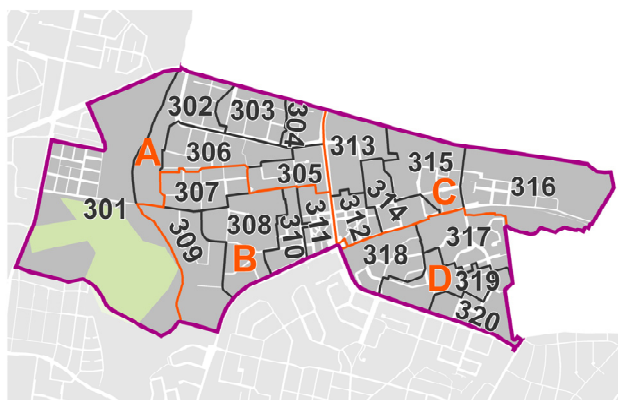
- 10 204 Alfred-Döblin-Straße 2-16, Märkische Allee 248-276, Mehrower Allee 2, 4, 6, 8, 10, 12, 14, 16, Walter-Felsenstein-Straße
- 10 205 Alfred-Döblin-Straße 18-20, Ludwig-Renn-Straße 1-30, Märkische Allee 230A-246, Paul-Dessau-Straße, Raoul-Wallenberg-Straße 1, 3, 5, 7, 9, 11, 13, 15, 17, 19, 21, 23, 25, 27, 29-33
- 10 206 Jan-Petersen-Straße 1-18, 19, 21-29, Landsberger Allee 493-493A, 495, 497-525, 527-529, 531-533, Lea-Grundig-Straße 2-18, Oppermannstraße, Raoul-Wallenberg-Straße 41, 43, 45, 47, 49, 51, 53, 55, 57, 59, 63, 65-65A, 67, 69, 71, 73, 75, Schöngelstraße
- 10 207 Landsberger Allee 445-491, Raoul-Wallenberg-Straße 40, 42, 44, 46, 48, 50, 52, 54, 56, 58, 60-62, 64, 66, 68, 70, 72, 74, 76
- 10 208 Franz-Stenzer-Straße 33-71, Marzahner Promenade 31-31F, 33-55, Stolzenhagener Straße 6, 8
- 10 209 Bitterfelder Straße, Boxberger Straße, Gehrenseestraße 42A-43A, Georg-Knorr-Straße, Hellersdorfer Weg 30, 33B-39, Hohenschönhauser Straße (13057) 8-10, 60, Horner Ring, Klettwitzer Straße, Leunaer Straße, Märkische Allee 210-230, Nordring, Otto-Rosenberg-Straße, Premnitzer Straße, Raoul-Wallenberg-Straße 2, 4, 6, 8, 10, 12, 14, 16, 18, 20, 22, 24, 26, 28, Schkopauer Ring, Stolzenhagener Straße 1-5, 7, 9-21, Wiesenburger Weg, Wolfener Straße 5-37
- 10 210 Basdorfer Straße, Märkische Allee 180, 182-188, 190, 192, 194-208, Zühlsdorfer Straße
- 10 211 Franz-Stenzer-Straße 1-31, Märkische Allee 176-178C, Marzahner Promenade 1-30, 32
- 10 212 Am Schmeding 1-16, 20, 24, 26, 28, 30, 34, 36-36A, 38, Amanlisweg, Bruno-Baum-Straße 51-55, 57, 59-59A, 61-71, 73-83, Dompfaffenweg, Hagebuttenhecke 1-6, 8-8A, Hänflingsteig, Harbertssteg, Hornetweg, Kaiserkronenweg, Manksweg 1, Parkerweg, Pekrunstraße 11-43, Poelchaustraße 21, 23, 25, 27, 29, 31, 33, 35, 37, 39, 41, 43, Schwalbenflug, Sterckmannweg 2
- 10 213 Am Schmeding 17-19, 21-23, 25, 27, 29, 31-33B, 35-35A, 37, 39-41C, 43-43B, 45-45A, 47-47A, 49-49A, 51, 55, 57-57B, 59, 61-61A, 63-63A, 65, 67, 69, Bruno-Baum-Straße 1-49, 56, 58, 60, 72, Hagebuttenhecke 7, Märkische Allee 174, 181, 189, 191, 193, Martha-Arendsee-Straße, Paul-Schwenk-Straße, Pekrunstraße 2-10, Poelchaustraße 1, 5
- 10 214 Allee der Kosmonauten 185-189, 191, 193-197, 199, 203, Alt-Marzahn, Am Schmeding 42, 44-44A, 46-46A, 48-48D, 50-50A, 52-54, 56-56B, 58, 60, 62-62A, 64-64B, 66, 68-68A, 70, Auersbergstraße 30-32, 34, 36, 38, 40, 42, Blenheimstraße 1-13, 21-21A, 23-23A, 25-67, Blumenbachweg 1A-1B, 3-3A, 5-5A, 7, 9-9A, 11-11A, 13, 15-15A, 17-17A, 19-19A, 23, 25, 27, 29, 31, 35, 37, 39, Boskoopweg, Hinter der Mühle, Kiebitzgrund, Landsberger Allee 400, Neufahrtswasserweg, Rebhuhnweg, Rudolf-Filter-Weg, Sterckmannweg 5-76
- 10 215 Allee der Kosmonauten 151-151H, 155, Althansweg, Fichtelbergstraße, Gravensteiner Steg, Jonathanweg, Pekrunstraße 50, 52, 54, 56, 58, 60, 62, 64, 66, Salanderweg, Vierlandenstraße
- 10 216 Allee der Kosmonauten 161, 163, 165, 167, 169, 171-183, Auersbergstraße 1-28, 33, 35, 37, 39, 41, 43, Blenheimstraße 16-20B, 22, 24, Blumenbachweg 2, 4, 6-6A, 8-8A, 10-10A, 12-12A, 14, 16, 18, 20-22A, 24-24A, 26-26B, 28-28A, 30-30A, 32-34, 36-36B, 38, 40, Manksweg 3-37, Pekrunstraße 51, 53, 55, 57, 59, 61, 63, 65, 67-69, Scheibenbergstraße
- 10 217 Adersleber Weg 4-4A, 6, 8-18, Allee der Kosmonauten 162, 164, 166, 168, 170, 190, 192, 198, 200-202, Bärensteinstraße 22, Kienbergstraße 1-18, 21, 35, 37-53, 55, 57, 59, Schragenfeldstraße
- 10 218 Adersleber Weg 1-3, 5, 7, Allee der Kosmonauten 148-150, 152, 160, Blumberger Damm 11, 13, 15, 17-73, Elisabethstraße (12683) 57-57B, 59-59A, 61, 63-65A, 67-69B, 71A-71B, 73, 75, 77, 79, 85, 89-95A, 97, 99, 101, 103-103B, 105, 107-107A, 109, 111, Geißenweide, Heliosstraße, Hiltrudstraße 45-49, Kienbergstraße 20, 22-34, 36, 54, 56, 58, 60-64
- 10 219 Bärensteinstraße 2-18, 20, 24, 26, 28, 30, 32-44
- 10 220 Bärensteinstraße 1, 19, 21, 23, 25, 27, 29, 31, Blumberger Damm 83-85, 87, 89, 91, 93, 95, 97, 99-121, 123, 125, 127, 129, 131, 133-143, 145, 147, 149, 151, 153-161, Hennickendorfer Weg, Hirschfelder Weg, Landsberger Allee 494, 496, 526, 530, 534, Pöhlbergstraße, Prötzeler Ring 4-8, 17-33
- 10 301 Altlandsberger Platz, Amselhainer Weg, Blumberger Damm 86, 88, 90, 92, 94, 96, 98, 122, 124, 126, 128, 130, 132, 144, 146, 148, 150, 152, Bollersdorfer Weg, Eisenacher Straße (12685) 90-132, Erholungspark Marzahn, Hasenholzer Allee, Krummenseer Straße, Landsberger Allee 546, 554, 576, Pritzhagener Weg, Prötzeler Ring 3, 13, Spitzmühler Straße, Zinndorfer Straße
- 10 302 Eisenacher Straße (12685) 64-66, Luckenwalder Straße (12629) 91, Ludwigsfelder Straße (12629), Zossener Straße (12629) 1-69, 71, 73, 75, 77, 79, 81, 83, 85, 87, 89, 91, 93, 95, 97
- 10 303 Alte Hellersdorfer Straße 119, 121, 123-148, Klausdorfer Straße, Mittenwalder Straße (12629) 1-10, 12-24, Stephan-Born-Straße, Zossener Straße (12629) 121, 141-151, 153-155, 157
- 10 304 Mittenwalder Straße (12629) 11, Stendaler Straße (12627) 109-121, 123, Teupitzer Straße (12627), Zossener Straße (12629) 159, 161, 163, 165, 167, 169, 171, 173, 175, 177-179
- 10 305 Havelländer Ring 1, 3-5, 7-31, 33-67, Kastanienallee (12627) 84-144, Neuruppiner Straße (12629) 21, Stendaler Straße (12627) 53-87, 89, 91, 93, 95, 97, 99, Zossener Straße (12629) 160, 162, 164, 166, 168, 170, 172, 174, 176
- 10 306 Alte Hellersdorfer Straße 108-118, 120, 122, Havelländer Ring 2, 6, 32, Kyritzer Straße 32-64, 75, 103-109, Luckenwalder Straße (12629) 2-90, 92-94, Michendorfer Straße (12629), Zossener Straße (12629) 70, 72, 74, 76, 78, 80, 82, 84, 86, 88, 90, 92, 94, 96, 98-120, 122-138, 152, 156



## Wahlgebietseinteilung für die Wahl zum 18. Deutschen Bundestag am 22. September 2013

10 307 Alte Hellersdorfer Straße 65-67, 69-102, Eisenacher Straße (12685) 2, 4, 10, 12, 14, 16, 18, 20, 22, 24, 26, 28, 30, 32, 34, 36-60, 62, Fercher Straße (12629), Gothaer Straße (12629) 2-37, Havelländer Ring 32B, Kyritzer Straße 6-30, 66-74, 76-90, Neuruppiner Straße (12629) 2-20, 24-32

10 308 Alte Hellersdorfer Straße 8, 10, 12, 14, 16-34, 36-36C, 38, 40, 42-64, 68, Alt-Hellersdorf, Cottbusser Platz 1-17, 20, 22, 24, 26, 30, 32, 34-44, Cottbusser Straße 2-26, Eisenacher Straße (12685) 1, 3, 5-9, 11, 13, 15, Gothaer Straße (12629) 39, 41, 43, 45, 49, 51, 53, 55, Hellersdorfer Straße (12619) 171-197, Senftenberger Straße 34, 36, Spremberger Straße (12627)



Wahlbezirke 10 3xx

10 309 Alte Hellersdorfer Straße 1-7, 9, 11, 13, 15, 35, 37, 39, 41, Eisenacher Straße (12685) 17, 19, 21, 23, 25, 27, 29, 31, 33, 35, 61, 63, Gothaer Straße (12629) 38, 40, 42, 44, 46-48, 50, 52, 54, 56-66, Hellersdorfer Straße (12619) 159, Suhler Straße

10 310 Cottbusser Platz 19, 21, 23, 25, 27-29, 31, 33, Cottbusser Straße 28-80, 82, 84-92, Hellersdorfer Straße (12619) 199-227, Kastanienallee (12627) 1, 3, 5, 7, 9, 11, 13, 15, 17, 19-21, 23, 25, 27, 29, 53, 55, 57, 59, Senftenberger Straße 1-33, 35, 37-43

10 311 Alice-Salomon-Platz, Cottbusser Straße 81, 83, Fritz-Lang-Platz, Fritz-Lang-Straße, Hellersdorfer Straße (12619) 231-239, Henny-Porten-Straße, Janusz-Korczak-Straße 1-25, Kastanienallee (12627) 2, 4, 6, 8, 10-10A, 12, 14, 16, 18, 22, 24, 26, 28, 30-52, 54, 56, 58, 60-82, Kurt-Weill-Gasse, Lil-Dagover-Gasse, Stendaler Straße (12627) 21, 25, 27, 29, 31, 33, 35, 37, 39, 41, 43-51

10 312 Arneburger Straße, Hellersdorfer Promenade 1-12, Janusz-Korczak-Straße 29-38, Kokoschkastraße, Lyonel-Feininger-Straße, Nelly-Sachs-Straße, Peter-Weiss-Gasse, Quedlinburger Straße (12627) 1-21, Stendaler Straße (12627) 24, 26, 28, 30, 32, 34, 36, 38, 40, 42, Tangermünder Straße 110-124, 126-129

10 313 Hellersdorfer Promenade 13-36, Jerichower Straße, Stendaler Straße (12627) 88, 90, 92, 94, 96, 98, 100, 122, 124-176, Tangermünder Straße 1-68, 70, 72, 76-78, 80, 82-92, 94-106

10 314 Naumburger Ring, Quedlinburger Straße (12627) 24-38, Tangermünder Straße 69, 71, 73, 79, 81, 93, 107, 125, Weißenfelder Straße 16-43, Zerbster Straße (12627) 2-32, 34-64, 66-98, 100, 102-104

10 315 Louis-Lewin-Straße 111-119, 121-135, 137, 139, Oschatzer Ring, Quedlinburger Straße (12627) 60-97, Schönbürger Straße, Weißenfelder Straße 2-14, Wurzenener Straße, Zerbster Straße (12627) 33, 65, 99, 101

10 316 Böhlener Straße, Eilenburger Straße, Gohliser Straße, Louis-Lewin-Straße 120, 136, 138, Mahlsdorfer Straße (99999), Schkeuditzer Straße, Torgauer Straße (12627)

10 317 Adele-Sandrock-Straße 80-113, Albert-Kuntz-Straße, Branitzer Karree 7-8, Forster Straße (12627) 1, 3, Hoyerswerdaer Straße, Louis-Lewin-Straße 64, 66, 68-108, Schwarzheider Straße

10 318 Heidenauer Straße, Johannes-Bobrowski-Straße, Lichtenhainer Straße 23, Mark-Twain-Straße 1, 3, 5-50, Rathener Straße, Riesaer Straße 15, 17, 19, 21, 23, 25, 27, 29, 31, 33, 35, 37, 39, Sebnitzer Straße

10 319 Adele-Sandrock-Straße 8, 10, 12, 14, 16-75, Annaburger Straße, Branitzer Karree 1-6, Lichtenhainer Straße 1, 3, 5-21, Louis-Lewin-Straße 15, 19, 25, 27, 29, 31, 33, 35, 37, 39, 41, 43, 45, 47, 61-63, 65, 67, Mark-Twain-Straße 2, 4, 52-54, Martin-Riesenburger-Straße, Riesaer Straße 41-43, 45, 47, 49, 51, 53, 55, 57, 59, 61, 63, 65, 67, 69, 71, 73, 75, 77, 79

10 320 Adele-Sandrock-Straße 1-7, 9, 11, 13, 15, Branitzer Straße, Forster Straße (12627) 2, 4-30, Hönowener Straße (12623) 287, 289, 291, 293, Jänschwalder Straße, Lichtenhainer Straße 2, 4, Louis-Lewin-Straße 1-14, 16-18, 20-24, 26, 28, 30, 32, 34, 36, 38, 40-40E, 42, 44, 46, 48-56, Riesaer Straße 81, 83, 85, 87, 89, 91, 93, 95, 97, 99, 101, 103, 105, 107, 109, 111-121, Schönewalder Straße

10 401 Langhoffstraße 6-8, 10, 12-16, 18, 20-26, Märkische Allee 148-154, 156-172, Murtzaner Ring 31-34, 36, 39-76, Poelchaustraße 2-4

10 402 Langhoffstraße 2-4, 9, 11, 17, 19, Murtzaner Ring 1-29, Poelchaustraße 6-20, 22, 24, 26, 28, 30, 32, 34, 36, 38, 40, 42, 44

10 403 Allee der Kosmonauten 61, 63, 65, 71A-71B, 73, 75, 77, 79, 81, 83, 85, 87, 89, 91, 93, 95, 97-97E, 99, 101, 103, 105, 107-111, 113, 115, 117, 119-119A, 121, 123, 125, 127, 129-131, 133, 135, 137, 139, 141-143A, 145-147

10 404 Allee der Kosmonauten 67, 69, Helene-Weigel-Platz, Märkische Allee 116-146, 155, Murtzaner Ring 35, 37

10 405 Allee der Kosmonauten 50-60, 62, 64, 66, Eugen-Roth-Weg 1A, 17-24, Marchwitzstraße 1-1C, 25, 27-29, 31-33, Märkische Allee 40-58, 60, 62-88

10 406 Allee der Kosmonauten 68, 70, 72, 74, 76, 78, 80, 82, 84, 86, Buschiner Straße 19, 21, Luise-Zietz-Straße 86-109, 111, 113, 115, 117, 119, 121, 123, 125, 127, 129, Maratstraße 71-90, Marchwitzstraße 2-24, 26, 30, 35-64, Öseler Straße 20-42, Otto-Nagel-Straße 24A-38, 95-108A, Prignitzstraße 75-100

## Wahlgebietseinteilung für die Wahl zum 18. Deutschen Bundestag am 22. September 2013

10 407 Allee der Kosmonauten 88, 90, 92, 94, 96, 98-98A, 100-100A, 102, 104, 106, 112, 114, 116-116A, 118-118A, 120-120A, 122, 124, 126, 128, 132, 134, 136, 138, 140, 144, Annenstraße (12683), Biesdorfer Blumenwiese, Boschpolder Straße, Buschiner Straße 1-18, 20, 22-40, Cecilienstraße (12683) 1-64, 113, Charlottenstraße (12683), Eckermannstraße 107-177, Eitelstraße (12683), Elisabethstraße (12683) 46-56, 58-58A, 60, 62, 66, 70, 72, 74-74A, 76, 78, 80-84A, 86, 96, 98, 100-100C, 102-102A, 104-104C, 106, 108, 110, Hiltrudstraße 2, 4, 6-44, Ketschendorfer Weg, Luise-Zietz-Straße 110, 112-112A, 114, 116, 118, 120-120A, 122-122A, 124, 126-126A, 128, Maratstraße 93-182, Oberfeldstraße 44A-53B, 77-104A, Otto-Nagel-Straße 39-94, Prignitzstraße 101-172, Rotraudstraße 21-58

10 408 Cecilienstraße (12683) 69-105, Eckermannstraße 71-105, Gerstenweg 72-144, Hafersteig 67-130, Hannaweg, Hiltrudstraße 1, 3, 5-5A, Hirseweg, Kornmandelweg, Maisweg 37-96, Oberfeldstraße 30-43, 54-76, 105-162, Öseler Straße 1-18, Rapsweg 17, 19-23, 31, 35-37, 39, 41, 45, Roggensteig, Rotraudstraße 11-17, Weizenweg 57-92

10 409 Ährenweg, Altentreptower Straße 2, Am Schloßhof, Bentschener Weg 2-22, Buckower Ring 10, Eckermannstraße 1-70, Erntedankweg, Garbenpfad, Gerstenweg 1-70, Hafersteig 1-64, Kulmseestraße 30-34, Lappiner Straße 3-20, Maisweg 5-36, Oberfeldstraße 2-28B, 163-197, Otto-Nagel-Straße 1A-24, 110-138, Rapsweg 10-16, 18, 26-30, 32-34, 38, 40, 42, 46, Roßlauer Straße, Sensenpfad, Spatenweg, Warener Straße, Weizenweg 2-56, Wuhlgartenweg

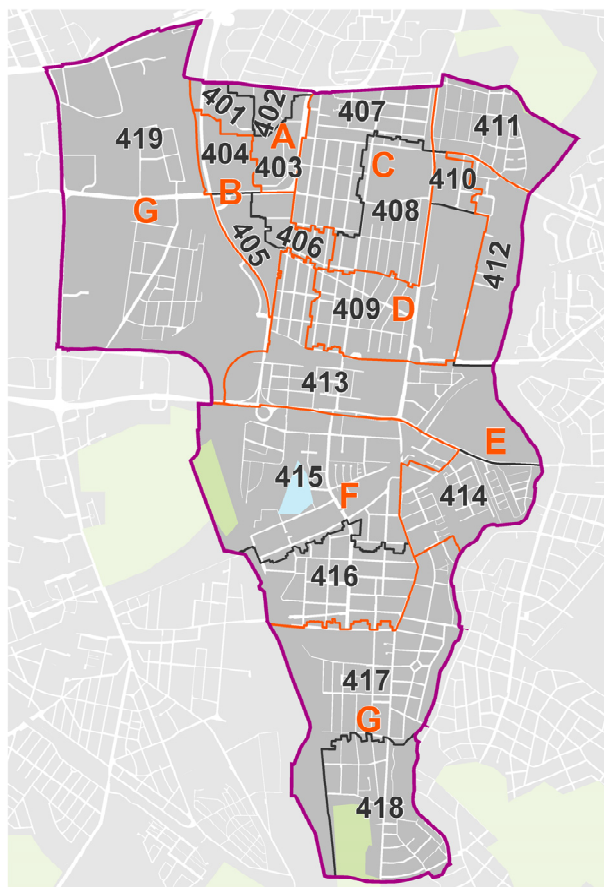
10 410 Blumberger Damm 4-10, 12, 14, 16, Buckower Ring 1-9, 11-25, 70, 73-79, Cecilienstraße (12683) 164, Wuhlestraße

10 411 Alwineweg, Burghardweg, Cecilienstraße (12683) 141-161, 167, 169, 173, 175, 177, 179, Christelweg, Diethelmweg, Dudweilerstraße, Elisabethstraße (12683) 116, Fridolinweg, Hans-Fallada-Straße, Ingeweg, Irmfriedstraße, Joachim-Ringelmatz-Straße, Mettlacher Straße, Siegmarstraße, Völklinger Straße

10 412 Altentreptower Straße 51-67, Brebacher Weg 15, Buckower Ring 27-69, 71, Cecilienstraße (12683) 166, 168, 170-172, 174, 176, 178, 180-182, Garzauer Straße, Landhausring, Zum Forsthaus

10 413 Alt-Biesdorf 53S-80, Alt-Friedrichsfelde 63-63B, Beethovenstraße (12683), Bentschener Weg 23-43, Biesdorfer Friedhofsweg, Blumberger Damm 2, Braunsdorfstraße, Brebacher Weg 1-13, Dillinger Weg, Dingolfinger Straße, Eugen-Roth-Weg 5, Fechinger Weg, Frankenholzer Weg, Haydnstraße (12683), Hinter der Post, Kulmseestraße 1-26, 42, Lappiner Straße 21-49, Luise-Zietz-Straße 12-84, Maratstraße 7-68, Mozartstraße (12683), Nordpromenade, Oberfeldstraße 1-1K, 200-213, Parkweg (12683), Prignitzstraße 3-73, Püttlinger Straße, Schulstraße (12683), Waldbacher Weg, Walsheimer Straße, Wildrosenweg

10 414 Alpenveilchenweg, Alt-Biesdorf 45-53N, Am Brodersengarten, Apfelwicklerstraße, Apollofalterallee, Augenfalterstraße, Aurikelweg, Aurorafalterweg, Distelfalterstraße, Dukatenfalterweg, Eisfalterweg, Feuerfalterstraße, Grüne Aue, Heidefalterweg, Heidekrautweg, Kleiner-Heufalterweg, Kohlweißlingstraße, Köpenicker Straße (12683) 25, 27, 47, 49, 51, Lindenstraße (12683) 1-18B, Lobelienweg, Mohrenfalterstraße, Mosbacher Straße 1, Möwenweg (12683), Pfingstrosenweg, Rapsweißlingstraße, Schillerfalterstraße, Segelfalterweg, Wuhletal, Wuhleweg, Zitronenfalterweg, Zu den Faltern



Wahlbezirke 10 4xx

10 415 Alt-Biesdorf 6-42, Alt-Friedrichsfelde 62A, 69C, Am Weidenbruch, Arno-Philippsthal-Straße, Baggerseestraße, Beruner Straße 10-33, Brachfelder Straße, Brandorfer Weg, Bruchgrabenweg, Budsiner Straße, Debenzer Straße, Elsterwerdaer Platz, Ernstroder Weg, Gartenstraße (12683), Gladauer Weg, Grabensprung 1-118, Haltoner Straße, Köpenicker Straße (12683) 1-23, 26, 28-46, 48, 50, 52-76A, Kreuzschnabelstraße, Lauinger Straße, Lindenstraße (12683) 19, Lötschbergstraße, Minsker Straße, Paulinenauer Straße, Raukopfweg, Rundweg, Schackelsterstraße, Schlochau Straße, Schmellwitzer Weg, Schrodaer Straße, Stachelbartweg, Tycher Straße, Vorstadtweg, Weißenhöher Straße, Wettersternweg, Wilhelmsbrücker Straße, Wulkower Straße 1A-51, 53

## Wahlgebietseinteilung für die Wahl zum 18. Deutschen Bundestag am 22. September 2013

- 10 416 Am Waldberg, Arnsberger Straße, Beruner Straße 37-56, Dohlengrund, Dornacher Straße, Garziner Platz, Gleiwitzer Straße, Grabensprung 120-208, Husumer Straße, Klara-Schabbel-Straße, Köpenicker Straße (12683) 78-86, 88, 94, 96, 98, 102, 106, 108, 110-110A, 112-114, 120, 122, 124, 126, 128, 136, 138, 140-140A, Lauchhammerstraße, Lissaer Straße, Pirolstraße 36-82, Rägelineer Straße, Stader Straße, Straubinger Straße, Wulkower Straße 52, 54-87, Zauchwitzer Straße
- 10 417 Alberichstraße 2-79, Alfelder Straße, Am Binsengrund, Arnfriedstraße, Arnfriedweg 1-10, 12-13, 14-16A, Bahnweg (12683), Balzerplatz, Balzerstraße, Balzerweg, Birkenallee (12683), Bülttenring, Dankratstraße, Dankratweg, Dramburger Straße, Dubickstraße, Eichenallee (12683), Eisenallee, Fortunaallee, Fuchsbergweg (12683), Habichtshorst, Hauptweg (12683) 29B-58, Heesestraße (12683), Köpenicker Straße (12683) 87, 89-93C, 95-95A, 97, 99-101A, 103-105, 107-107A, 109, 111, 115-119, 121-121A, 123, 125, 127, 129-135, 137, 139, 141-216A, Langer Weg 23-75, Pollnower Weg, Schulgasse, Schwabenallee, Zimmermannstraße (12683)
- 10 418 Alberichstraße 82-138, Anselmstraße, Arnfriedweg 11, 13A, Biesdorfer Weg, Bischofstaler Straße 20-23, Bismarcksfelder Straße, Blütenauer Straße, Brachliner Straße, Breitenfelder Straße, Buchenhainer Straße, Erwinstraße, Geraldstraße, Geraldweg, Guntramstraße, Hadubrandstraße, Hadubrandweg, Hauptweg (12683) 1-29A, 59-80, Irmastraße, Köpenicker Straße (12683) 218-317, Langer Weg 1-22A, 76-99, Nitzwalder Straße, Tiergartenstraße (12683), Watweg
- 10 419 Allee der Kosmonauten 24, 26-49, Alte Rhinstraße, Alt-Friedrichsfelde 64, Beilsteiner Straße, Coswiger Straße, Dahmeweg, Eltzbachweg, Frank-Schweitzer-Straße, Frank-Zappa-Straße 7-22, Gülsener Weg, Hatzenporter Weg, Klüsserather Weg, Kröver Straße, Künzener Straße, Landsberger Allee 366, 370-372, 374, 376, 378A-378B, 390-394, Loefer Weg, Lütztalweg, Märkische Allee 59, 61, Märkische Spitze, Marzahner Chaussee 47-234, Meeraner Straße, Merler Weg, Pyramidenring, Radebeuler Straße, Reiler Straße, Rhinstraße (10315) 40-46, 48-48C, 50-50A, 52-52A, 54, 56, 58, 60, 62, 64, 66, 70, 72, 84, 86, 88, 100, 120, 130, 132, 134, 136, 140, Ruwersteig, Thurandweg, Valwiger Straße, Winniger Weg
- 10 501 Akazienallee (12623), Begasstraße (12623), Donathstraße, Drakestraße (12623), Ebereschenallee (12623) 8-29, Eberleinstraße, Erich-Baron-Weg 2-105, 117, Golzower Straße, Heidestraße (12623) 5-8, Hultschiner Damm 2-4, 20, 38, Kastanienallee (12623), Kiekemaler Straße, Kumberger Weg, Lehnitzstraße 165-221, Mirower Straße 2-91B, 93-97, 99, 101-101A, 103, 105-105A, 107-107A, 109, 111-111B, 113-113A, 115-115B, 117, Pilgramer Straße 1-96, 98, 100-102, Rauchstraße (12623), Ravensteinstraße, Ruhlsdorfer Straße (12623) 1, 3-70, Rüsternallee (12623) 20A, 26-34A, Schlüterstraße (12623), Summter Straße 177, 179, 181, 183, 185, 187-187A, 189-234, Thorwaldsenstraße (12623), Ullrichstraße, Vierradener Weg, Waldesruher Straße, Wilhelm-Blos-Straße 1-69, 76, 78, 80, 82, 84-86C, 88, 90, 92, Willestraße
- 10 502 Ahornallee (12623) 32-47, Bausdorfstraße (12623) 1-22B, Bütower Straße, Ebereschenallee (12623) 1-7A, Erich-Baron-Weg 107-116, 118-135, 137, Heidestraße (12623) 1-4B, Hultschiner Damm 106, 118, Ifflandstraße (12623) 3-66, Jahnstraße (12623), Lehnitzstraße 59-164, Levensauer Straße, Mirower Straße 92-92A, 98, 100-100A, 102-102C, 104, 106, 108-108A, 110, 112, 114, 116, 121-210, Paul-Wegener-Straße 5-110, Pilgramer Straße 97, 99, 103-202, Pilsener Straße 12-84, Rotdornallee, Rüsternallee (12623) 1, 1B-20, 21-25, 36-43, Schrobbsdorffstraße, Summter Straße 69-176A, 178-178A, 180-180A, 182, 184-184A, 186, 188, Wilhelm-Blos-Straße 73-75, 77, 79, 81, 83, 87, 89, 91, 93
- 10 503 Ahornallee (12623) 1A-31B, 48-56, Balsaminenweg 49-68, Blausternweg, Eichenhofweg 1, 3A, 5, 7, 9, 11-11A, 13, 15-15B, 17-17C, 19, 21, Georginenweg 47-66, Goldregenstraße 2-18, 20, 22, 24, 26-64, Grunowstraße (12623) 33E-45A, 70B-78, Hultschiner Damm 184-254, Ifflandstraße (12623) 1-2, 67-72, Immortellenweg, Kressenweg 48, 66, Langenbeckstraße (12623), Lavendelweg 24, 26, 28, 30-30B, 32, 34, 36, 38-38B, 40, 42, 45-64, Ledebourstraße, Lehnitzstraße 1, 3-5, 7, 11, 13, 15, 17, 22-58, Lutherstraße (12623), Müllerstraße (12623) 1-11, 38-80, Neudammer Straße, Parlerstraße 1-17, Phloxstraße 1, 5, 7, 9, 11, 13, 15, 17-32, Pilgramer Straße 205-244, Rahnsdorfer Straße (12623) 31-40, Spitzwegstraße, Summter Straße 1-68, Wolfsberger Straße 18, 20, 22, 24, 26, 28-83, Zipser Weg
- 10 504 Alt-Mahlsdorf 70-124, Am Barnim, Am Niederfeld 54, Banater Straße, Brachetweg, Eisweg, Eisenstraße (12623), Goldregenstraße 19, 21, 23, 25, Großmannstraße, Grunowstraße (12623) 1-33B, 45C-70A, Gustavstraße, Heribaldstraße, Heuetsteig, Hochwieser Straße, Hornungweg, Hultschiner Damm 255-364, Iglauer Straße, Karlstraße (12623), Kethelitzweg, Kressenweg 69-84, Lassaner Straße 17, 19, 21, 49, Lehnitzstraße 2, 6, 8, 12, 14, 16, 18-20, Maipfad, Margarettenstraße (12623), Müllerstraße (12623) 12-37, Nebelsteig, Osterpfad, Parlerstraße 26-52, Pfingstweg, Pilgramer Straße 245-339A, Rahnsdorfer Straße (12623) 2-30, 41-76, Rübeler Weg, Rosa-Valetti-Straße, Straße 48 (12623), Striegauer Straße 85, 87, Theodorstraße (12623), Wolfsberger Straße 2-17, 19, 21, 23-23A, 25, 27
- 10 505 Arndtstraße (12623) 1-20B, 22-39, Attinghausenweg, Bergedorfer Straße 125-218, Ebereschenallee (12623) 30, Eschenstraße (12621) 1-4, 50-50A, Gerhart-Hauptmann-Straße, Herderstraße (12623), Herweghstraße (12623), Hultschiner Damm 1, 8-19, 21-37, 39-80, Klopstockstraße (12623), Kohlstraße 1-47A, 55-99, Lessingstraße (12623), Mechthildstraße, Roedernstraße (12623) 1-41, 43-50, Roseggerstraße (12623), Ruhlsdorfer Straße (12623) 2, Seebadstraße (12621) 27-45, Seestraße (12623), Uhlandstraße (12623), Ulmenstraße (12621) 109, 111-111B, 113, 115-127, Weidenstraße 7-14, Wielandstraße (12623), Wildenbruchstraße (12623), Winklerstraße



## Wahlgebietseinteilung für die Wahl zum 18. Deutschen Bundestag am 22. September 2013

10 506 Badener Straße, Balsaminenweg 19-48, Bausdorfstraße (12623) 25-28, Bruchsaler Straße (12623), Butterblumensteig, Durlacher Straße (12623), Eichenhofweg 2, 4, 6, 8, 10-10A, 12, 14, 16, 18-18A, 20-20A, 22-24, Erich-Baron-Weg 136, Freiburger Straße, Friedenstraße (12623), Georginenweg 19-46, Grenzstraße (12623), Hultschiner Damm 82-105, 107-117A, 119-182, Karlsruher Straße (12623), Korianderweg, Kressenweg 4-47, 49-53, Lavendelweg 19-23, 25, 27-27A, 29, 31-31A, 33-33B, 35-35A, 37-37B, 39, 41-41B, 43, Mannheimer Straße (12623), Pariser Straße (12623), Parkstraße (12623), Paul-Wegener-Straße 1, Phloxstraße 2-4, 6, 8, 10, 12-12B, 14, 16, Pilsener Straße 1-10A, Rastatter Straße, Roedernstraße (12623) 42, Rüsternallee (12623) 1A, Voltastraße (12623), Weitzgründer Straße, Werbelinstraße (12623), Wickenweg, Wolfsberger Straße 85-106

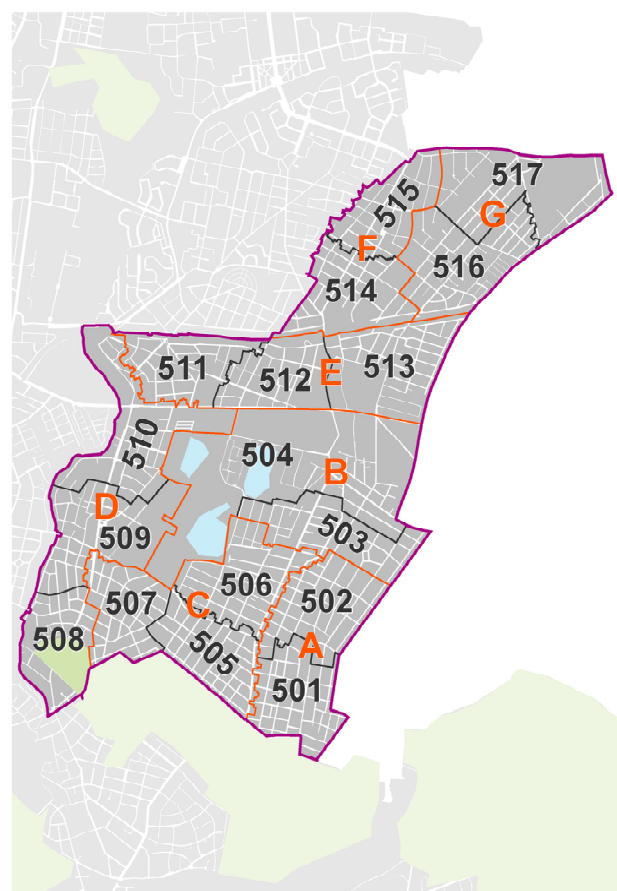
10 508 Ahornstraße (12621) 10, Am Birkenwerder 35-56, Am Moosbruch, An der Wuhle 53-127, Chemnitzer Straße 202, 204-206A, 208, 210, 212, 214-230, Damerauer Allee, Deutschhofer Allee, Drausnitzer Straße, Druschiner Straße 9-22A, Falkstättter Straße, Feuersteiner Straße, Finkenstraße (12621) 1-4, 38-40, Jägerstraße (12621) 1-13, 73-77, Karlsburger Weg 23-38, Kaulsdorfer Straße 1-94, 96, Lindenstraße (12621) 1-30, 42-66, Mühlitaler Straße 1-2, Münsterwalder Straße, Nordheimer Straße, Scharnauer Straße, Seebadstraße (12621) 1-2, 106-107, Siedlersparte Wuhlesee, Straße 19 (12621), Tieflandstraße 1-7, 49A-55, Ulmenstraße (12621) 8, 10, 12, 16, 18, 20, 22, 24, 26, 28, 30, 32, 34, 36, 38, 40, 42, 44, Waldstraße (12621) 57-70A

10 509 Adolf-Menzel-Straße, Am Birkenwerder 1-34A, An der Wuhle 2-52, Anton-von-Werner-Straße, Bergedorfer Straße 2-42, Büllinger Straße 5D-7, Chemnitzer Straße 94-163, Eisenborner Weg, Eschelberger Weg, Eschenstraße (12621) 26, Finkenstraße (12621) 6-36, Gerdastraße, Graubündener Straße 2, 4-4B, 6, 8, 10, 12, 14-14A, Habsheimer Straße, Heerstraße (12621) 1-79, 81-125, Hirsinger Straße, Holbeinstraße (12621) 1-5, 20-24, Honsfelder Straße 1-9B, Jurek-Becker-Straße, Karlsburger Weg 1-22, Kaulsdorfer Gärten, Lammersdorfer Weg, Lassallestraße (12621) 1-5, 30-40, Lenbachstraße (12621) 34-63, Mieltzschiner Straße, Norastraße, Oybinweg, Striegauer Straße 1-38A, 40, 42-42A, 44, 46, 48, 50, Tieflandstraße 8-49, Ulmenstraße (12621) 1-7, 9, 11, 13, 17-17A, 19, 21, 23, 25, 27-27A, 29, 31, 33, 35, 37, 39, 41A-41B, 43-43C, 45, Waldenburger Straße 19-88, Wernitzer Straße 2, 4, 6, 30, 32, 34-36, 40

10 510 Achardstraße, Adolfstraße (12621) 1, Alt-Kaulsdorf 1A-80, 114, Am Feldberg, Am Niederfeld 2-38A, Auf der Höh, Brodauer Straße 5, Büllinger Straße 1-5A, Chemnitzer Straße 1-93, Dorfstraße (12621), Graubündener Straße 1, 3-3A, 5-5A, 7, 9, 11, 13, Holbeinstraße (12621) 6-18, Honsfelder Straße 10-17, Königshütter Weg, Lassallestraße (12621) 6-29, Lassaner Straße 2-16, 18, 20, 22-48, Lenbachstraße (12621) 1-33, 66-94, Mädewalder Weg 1, Mosbacher Straße 1D-22, Münsterberger Weg 1-28, Penkuner Weg, Reetzer Weg, Rogauer Weg, Senziger Straße, Steffenshagener Straße, Strehleiner Straße, Striegauer Straße 39, 41, 43, 45, 47, 49-49B, 51-84, 86, Waldenburger Straße 1-17, Wernitzer Straße 1, 3-3A, 5, 7-29A, 31, 33, 39, Windthorststraße, Zernsdorfer Straße

10 511 Adolfstraße (12621) 2-36A, Am Kornfeld 12, Auguststraße (12621), Brodauer Straße 2-4, 6-46, Ferdinandstraße (12621), Finkenwalder Weg 22, Franzburger Straße, Georgstraße, Hamsterstraße 7, Heinrich-Grüber-Straße 2, Karlstraße (12621), Leopoldstraße (12621), Mädewalder Weg 2-65, Münsterberger Weg 30-110, Myslowitzer Straße, Planitzstraße, Pölitzer Straße, Ringstraße (12621), Wallstraße (12621), Waplitzer Straße, Wilhelmsmühlenweg 1-129, 131-138C

10 512 Alt-Kaulsdorf 89-113, Alt-Mahlsdorf 1-26, Am Kornfeld 1-11, 13-87, Blumberger Straße, Dirschauer Straße (12623), Finkenwalder Weg 1-21, 23-64, Frettchenweg, Gielsdorfer Straße, Hamsterstraße 8-20, Hönowener Straße (12623) 9, 13, 15, 17, 19, 21, 23-23A, 25A-25B, 29-29A, 31, 33, 35, 37, 39, 41-43, 47, 49-49A, 51, 53-53E, 55, 57, 61, 63, 65-65A, 67, 69, 71, 73, 75, 77-79, Hornsteiner Weg, Münsterberger Weg 111-166, Neuenhagener Straße, Stepenitzer Weg, Thomer Straße, Treskowstraße (12623), Waldowstraße (12623), Wieselstraße, Wilhelmsmühlenweg 130, 139-200



Wahlbezirke 10 5xx

10 507 Ahornstraße (12621) 1-8, Arndtstraße (12623) 21A, Bergedorfer Straße 45-124, Birkenstraße (12621), Buchenstraße, Chemnitzer Straße 165-201, 203, 207, 209, 211, 213, Eichenstraße (12623), Eichhornstraße (12621), Eisenstraße (12621), Eschenstraße (12621) 5-24, Fichtenstraße, Heerstraße (12621) 80, Hirschpfad, Jägerstraße (12621) 14-72, Kohlisstraße 48-54A, Lindenstraße (12621) 31-40A, Sadowastraße (12623), Seebadstraße (12621) 3-26, 72-105, Ulmenstraße (12621) 47-108, 110, 112, 114, Waldstraße (12621) 1-56, 72-79, Weidenstraße 2-6C, 16-22



## Wahlgebietseinteilung für die Wahl zum 18. Deutschen Bundestag am 22. September 2013

10 513 Alt-Mahlsdorf 33-60, An der Schule, Bachstraße (12623), Beethovenstraße (12623), Donizettistraße, Friesacker Straße, Fritz-Reuter-Straße (12623), Händelstraße, Hönower Straße (12623) 2-8B, 10-12, 14, 16, 18, 20, 22, 24, 26, 30-30A, 32-32A, 34, 36, 38, 40-40A, 44-46, 48, 50, 52, 54, 56, 58-60, 62, 64, 66-66A, 68, 70, 72, 74, 76, 80, Hummelstraße, Kuhnaustraße, Landsberger Straße (12623) 2-33, 196-267, Landvogtstraße, Lemkestraße 1-3, 207-209, Lisztstraße (12623), Lortzingstraße (12623), Mozartstraße (12623), Pestalozzistraße (12623), Pfalzgrafenweg, Schubertstraße (12623), Straußstraße (12623)

10 514 Briesener Weg 4, 6, 8, 10, 12, 14, 16, 20, 30, 32, 40, 42, 44, 48, 50, 52, 54-54B, 56-56A, 58-58A, 60, 63-108A, Burggrafenstraße (12623), Ernst-Haeckel-Straße 1-41, 43, Fauststraße, Florastraße (12623) 1-26, 102-135, Giesestraße 70A-102, Hönower Straße (12623) 84-178, Hörselbergstraße, Karlshafener Straße 12, 28, 47-63, Landsberger Straße (12623) 34, Lemkestraße 4-37, 189-206, Lenbachstraße (12623) 28-53, Linderhofstraße, Lohengrinstraße (12623) 2-3, Lübzer Straße 54, Markgrafenstraße (12623) 1-23B, Melanchthonstraße (12623) 1-30, 76-100, Menzelstraße (12623), Rembrandtstraße (12623) 1-9, 62-72, Ridbacher Straße 1-22, Siegfriedstraße (12623), Simrockplatz, Sudermannstraße 50-126, 128, 132, 134-136A, 140, 142-142A, 144, 146, 148, 150, Wernerstraße (12619) 19-20, Wodanstraße (12623) 1-24, 28-44

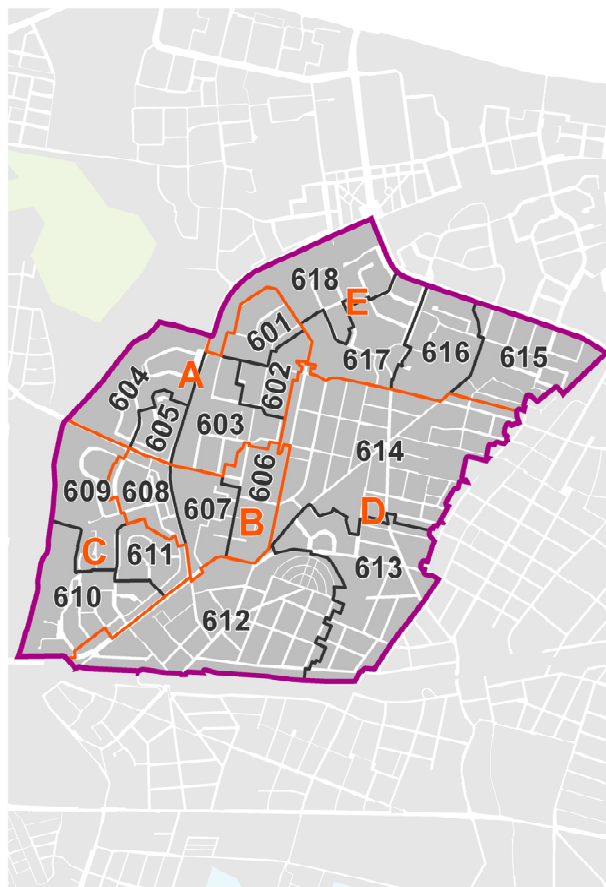
10 515 Albrecht-Dürer-Straße 14-27B, Am Lupinenfeld 56-92, Am Rosenhag 8-43, An den Siedlergärten 1-31, Briesener Weg 110-199, Ernst-Haeckel-Straße 42, 44-88, Feierabendweg, Feldrain 15-35, Florastraße (12623) 27-75, Greifswalder Straße (12623) 1A-11A, 55D-71, Hermelinweg, Hönower Straße (12623) 179-286, 288, 290, 292, 294, Ingolstädter Straße 25-27A, Karlshafener Straße 4-11, 13-27, 33-43, Kleackeweg, Lübzer Straße 1-53, Melanchthonstraße (12623) 31-75, Randweg 21-23, Schleipfuhlweg 42-48, Taxusweg, Uslarer Straße 59-84, Wildrosengehölz 1-11A, 25-30

10 516 Albrecht-Dürer-Straße 1-13B, 27C-44, Am Rosenhag 1-7, Braunbärenweg, Bremer Straße (12623) 1-10, 78-88, Daffingerweg, Dahlwitzer Straße 8-9, Dürergärten, Erdmännchenweg, Feldrain 1-14, 36A-47, Florastraße (12623) 76-101, Frans-Hals-Straße, Graffplatz, Greifenweg, Kaulbachstraße (12623), Kieler Straße (12623) 1-11E, Kolberger Straße (12623), Landsberger Straße (12623) 35-71, 138-193, Lemkestraße 38-69, 151-188, Lenbachstraße (12623) 1-25A, Löwestraße (12623), Lübecker Straße (12623) 1-2A, 40-42, Marderweg, Mürmelierweg, Pfarrhufenweg, Rembrandtstraße (12623) 10-61A, Rubensstraße (12623), Schongauerstraße, Schwarzbärenweg, Spitzmausweg, Stralsunder Straße (12623), Sudermannstraße 127, 131, 133, 137-139A, 141, 143-143A, 145-145A, 147, 149, Teichsängerweg, Terwestenstraße, Tizianstraße, Verdistrasse, Walter-Leistikow-Weg, Weberstraße (12623)

10 517 Altonaer Straße (12623), Am Schlehdorn, An den Siedlergärten 32-63, Birkensteinweg, Bremer Straße (12623) 11-77, Dahlwitzer Straße 1-7, 10-60, Ginsterweg, Götzekeweg, Greifswalder Straße (12623) 11B-55, Griebenweg, Hamburger Straße (12623), Hobeckweg, Kieler Straße (12623) 12-22, Kötteritzweg, Landsberger Straße (12623) 72-105, Lemkestraße 70-150, Lübecker Straße (12623) 2B-39A, Stettiner Straße (12623), Wacholderheide, Wildrosengehölz 11D-24A, Zochestraße

10 601 Carola-Neher-Straße 2-12, 14-46, 48-50, 52-58, Etka-André-Straße, John-Heartfield-Straße, Maxie-Wander-Straße 40-49, 51, 53, 55, 57, 59, 61, 63, 66-76, Neue Grottkauer Straße 3, 5, 7, 9, 23, 27

10 602 Carola-Neher-Straße 60, 62-64, 66, 68, 70, Erich-Kästner-Straße 55-61, 63, 65-87, Grottkauer Straße 1, 66-67A, Maxie-Wander-Straße 1-38, 50, 52, 54, 56, 58, 60, 62, 64, Neue Grottkauer Straße 10-22, 24-26, 28-44, Peter-Edel-Straße 2, 4, 6, 8, 10, 12, 14, 16, 18, 20, 22, 24



Wahlbezirke 10 6xx

10 603 Bodo-Uhse-Straße, Cecilienstraße (12683) 223-227, 229, 231, Erich-Kästner-Straße 1-53, 62, 64, 100, Neue Grottkauer Straße 2, 4, 6, 8, Peter-Edel-Straße 1, 3, 5, 7, 9, 11, 13, 15, 17, 19, 21, 23, Peter-Huchel-Straße 2-56

10 604 Feldberger Ring, Hellersdorfer Straße (12619) 127-147, Kummerower Ring 1, 3, 5, 7, 9, 11, 13, 15, 25-89, Luzinstraße 2-10, Sonnenkieker

10 605 Ehm-Welk-Straße, Hellersdorfer Straße (12619) 89-115, Kummerower Ring 2, 4, 6, 8, 10, 12, 14, 16-24, Luzinstraße 11-34

10 606 Am Baltenring 1E-2, 69-83, Cecilienstraße (12683) 233, 235, 237, 239-244, Gülzower Straße 89, 91, 93, 95, 97, 99, 101, 103-105, Heinrich-Grüber-Straße 75-79, Lily-Braun-Straße 2, 4, 6, 8, 10, 12, 14, 16, 18, 20, 22, 24, 26, 28-76, 78, 80, 82, 84-107, Peter-Huchel-Straße 58-72, Uckermarkstraße 61-88A

## Wahlgebietseinteilung für die Wahl zum 18. Deutschen Bundestag am 22. September 2013

- 10 607 Cecilienplatz, Cecilienstraße (12683) 228, 230, 232, 234, 236, 238, Ernst-Bloch-Straße, Gölzower Straße 77, 79, 81, 83, 85, 87, Hellersdorfer Straße (12619) 78, 80, 82, Lily-Braun-Straße 1, 3, 5, 7, 9, 11, 13, 15, 17, 19, 21, 23, 25, 27, 77, 79, 81, 83
- 10 608 Clara-Zetkin-Weg 12-14, Hellersdorfer Straße (12619) 77, 79, 81, 83, Ludwigsluster Straße 81-100, Teterower Ring 2-62, Tollensestraße (12619) 1-29, 31, 33, 35, 37, 39
- 10 609 Boizenburger Straße 59-71, Lion-Feuchtwanger-Straße 23-51, 53-61, Lubminer Straße, Teterower Ring 64-68, 70-168, Tollensestraße (12619) 30, 32, 34, 36, 38, 40
- 10 610 Boizenburger Straße 1-57B, Gadebuscher Straße, Heringsdorfer Straße 3, 5-17, Koserower Straße, Lion-Feuchtwanger-Straße 1-21, Ludwigsluster Straße 1-7, 9-53, Parchimer Straße, Teterower Ring 69
- 10 611 Bansiner Straße, Clara-Zetkin-Weg 10, Heringsdorfer Straße 2, 4, Lion-Feuchtwanger-Straße 22, 52, Ludwigsluster Straße 55-79
- 10 612 Am Wiesenhang, Amelieweg, Bauerwitzer Weg, Bausdorfstraße (12621) 1-29, 57-76, Bredereckstraße, Doßstraße, Finsterberger Straße, Giesestraße 6-27, Gölzower Straße 2-76, 78, 80, 82, 84, 86, 88, 90, 92, 94, 96, 98, 100, 102, Gutenbergstraße (12621), Hamannweg, Hannsdorfer Straße, Heinrich-Grüber-Straße 1, 3-68, Hellersdorfer Straße (12619) 1-35, Hertwigswalder Steig, Hosemannstraße (12621), Im Augarten, Kranoldstraße (12621), Ludwigsluster Straße 8, Rahnestraße 25, Rügenwalder Weg, Schmidtstraße, Stöwestraße, Zanderstraße
- 10 613 Bausdorfstraße (12621) 30-56, Briesener Weg 1-3, 5-5B, 7, 9, 11-11A, 13, 15, 17-19, 21-29, 31, 33-39, 41-41B, 43, 45, 49-49A, 51-51A, 53, 55, 57, 59, 61, Finckelsteinstraße, Giesestraße 28-70, Heinrich-Grüber-Straße 86, 102, 104-106, Hirtschulzstraße, Hugo-Distler-Straße, Kraetkestraße (12621) 10-13, 51-59, Landréstraße, Lehnstraße, Lohengrinstraße (12623) 1, 7, Markgrafenstraße (12623) 24, Nentwigstraße, Ohsering, Rahnestraße 1-20, Ridbacher Straße 23-65, 68-68B, 70-70A, Robert-Koch-Straße, Rudolf-Virchow-Straße, Slabystraße (12621) 1, Wernerstraße (12619) 4-18, 21-55, Wodanstraße (12623) 26-27
- 10 614 Am Baltenring 3-68, Am Lupinenfeld 1-51, Erich-Kästner-Straße 95, Grottkauer Straße 2-30, Güstrower Straße, Heinrich-Grüber-Straße 85, 87-101, 103, 109-184, 188, 190, Ingolstädter Straße 1-24, 28-55, Iselbergplatz, Iselbergstraße, Kainzstraße, Kraetkestraße (12621) 15-29, Ludwig-Turek-Straße, Reißigerstraße, Ridbacher Straße 67-67B, 69, 71-131, Schönherrstraße, Slabystraße (12621) 2-27, Straße 122, Strindbergstraße, Sudermannstraße 1-47, Telemannweg, Tolkmittstraße, Tolstoistraße, Tschudistraße, Uckermarkstraße 1-60, Uslarer Straße 1-58, Windbergweg
- 10 615 Döbelner Straße, Frohburger Straße, Geithainer Straße, Jenaer Straße (12627) 2-18, 37, 39, Kreppfuhleweg, Leisniger Straße, Mittweidaer Straße, Randweg 2-20, Riesaer Straße 84, 86, 88, 90, 92, 94, 96, 98, 100, 102-102C, 104, 106, 108, 110, Roßweiner Ring, Schleipfuhleweg 1-40, Waldheimer Straße
- 10 616 Grottkauer Straße 31-43, Heinrich-Grüber-Straße 187-187A, 189, Hermsdorfer Straße (12627), Jenaer Straße (12627) 22-36, 38, 40-56, Nossener Straße 1, 3, 5, 7, 9-39, 41, 43, 45, 47, 49, 53, 55, 57, 59, 61-89, Ridbacher Straße 138-140, Riesaer Straße 44, 46, 48, 50, 52, 54, 56, 58, 60, 62, 64, 66, 68, 70, 72, 74, 76, 78, 80, 82
- 10 617 Adorfer Straße, Carola-Neher-Straße 61, 65, 67, 69, 71, Glauchauer Straße, Grottkauer Straße 44-65, Klingenthaler Straße 32-43, Maxie-Wander-Straße 78, Nossener Straße 2, 4, 6, 8, 40, 42, 44, 46, 48, 50-52, 54, 56, 58, 60, Oelsnitzer Straße 2, 4, 6, 8, 10, 12, 14, 16, 18, 20, Ridbacher Straße 135-137, Riesaer Straße 24, 26, 28, 30, 32, 34, 36, 38, 40, Schneeberger Straße 1, 3, 5, 7, 9-37, Stollberger Straße 1-55
- 10 618 Auerbacher Ring, Carola-Neher-Straße 1, 13, 47, 51, Klingenthaler Straße 1-31, Maxie-Wander-Straße 79-92, Mylauer Weg, Oelsnitzer Straße 1, 3, 5, 7, 9, 11, 13, 15, 17, 19, Riesaer Straße 2-14, 16, 18, 20, 22, Schneeberger Straße 2, 4, 6, 8, Stollberger Straße 57-100

## Zuordnung der Wahlbezirke zu den Briefwahlbezirken

Region	Briefwahl- bezirks- Nr.	Wahlbezirks-Nr.
10 1xx	1A	10 101, 10 102, 10 103, 10 104, 10 105, 10 106, 10 107
	1B	10 108, 10 109, 10 110, 10 111, 10 112, 10 113
	1C	10 114, 10 115, 10 116
	1D	10 117, 10 118, 10 119, 10 120
10 2xx	2A	10 201, 10 202, 10 203
	2B	10 204, 10 205, 10 206
	2C	10 207, 10 208, 10 209, 10 210
	2D	10 211, 10 212, 10 213
	2E	10 214, 10 215, 10 216
	2F	10 217, 10 218, 10 219, 10 220
10 3xx	3A	10 301, 10 302, 10 303, 10 304, 10 305, 10 306
	3B	10 307, 10 308, 10 309, 10 310, 10 311
	3C	10 312, 10 313, 10 314, 10 315, 10 316
	3D	10 317, 10 318, 10 319, 10 320
10 4xx	4A	10 401, 10 402, 10 403
	4B	10 404, 10 405, 10 406
	4C	10 407, 10 408
	4D	10 409, 10 410, 10 411
	4E	10 412, 10 413, 10 414
	4F	10 415, 10 416
	4G	10 417, 10 418, 10 419
10 5xx	5A	10 501, 10 502
	5B	10 503, 10 504
	5C	10 505, 10 506, 10 507
	5D	10 508, 10 509, 10 510
	5E	10 511, 10 512, 10 513
	5F	10 514, 10 515
	5G	10 516, 10 517
10 6xx	6A	10 601, 10 602, 10 603, 10 604, 10 605
	6B	10 606, 10 607, 10 608
	6C	10 609, 10 610, 10 611
	6D	10 612, 10 613, 10 614
	6E	10 615, 10 616, 10 617, 10 618

## Das Amt für Statistik Berlin-Brandenburg

Das Amt für Statistik Berlin-Brandenburg ist für beide Länder die zentrale Dienstleistungseinrichtung auf dem Gebiet der amtlichen Statistik. Das Amt erbringt Serviceleistungen im Bereich Information und Analyse für die breite Öffentlichkeit, für alle gesellschaftlichen Gruppen sowie für Kunden aus Verwaltung und Politik, Wirtschaft und Wissenschaft. Kerngeschäft des Amtes ist die Durchführung der gesetzlich angeordneten amtlichen Statistiken für Berlin und Brandenburg. Das Amt erhebt die Daten, bereitet sie auf, interpretiert und analysiert sie und veröffentlicht die Ergebnisse. Die Grundversorgung aller Nutzer mit statistischen Informationen erfolgt unentgeltlich, im Wesentlichen über das Internet und den Informationsservice. Daneben werden nachfrage- und zielgruppenorientierte Standardauswertungen zu Festpreisen angeboten. Kundenspezifische Aufbereitung / Beratung zu kostendeckenden Preisen ergänzt das Spektrum der Informationsbereitstellung.

### Amtliche Statistik im Verbund

Die Statistiken werden bundesweit nach einheitlichen Konzepten, Methoden und Verfahren arbeitsteilig erstellt. Die statistischen Ämter der Länder sind dabei grundsätzlich für die Durchführung der Erhebungen, für die Aufbereitung und Veröffentlichung der Länderergebnisse zuständig. Durch diese Kooperation in einem „Statistikverbund“ entstehen für alle Länder vergleichbare und zu einem Bundesergebnis zusammenführbare Erhebungsergebnisse.

## Produkte und Dienstleistungen

### Informationsservice

info@statistik-bbb.de  
mit statistischen Informationen für jedermann und Beratung sowie maßgeschneiderte Aufbereitungen von Daten über Berlin und Brandenburg.  
Auskunft, Beratung, Pressedienst sowie Fachbibliothek.

### Standort Potsdam

Behlertstraße 3a, 14467 Potsdam  
Tel. 0331 8173 - 1777  
Fax 030 9028 - 4091  
Mo – Do 9 – 15 Uhr, Fr 9 – 14 Uhr

### Standort Berlin

Alt-Friedrichsfelde 60, 10315 Berlin  
Bibliothek  
Tel. 030 9021 - 3540  
Mo – Do 9 – 15 Uhr, Fr 9 – 14 Uhr

### Internet-Angebot

www.statistik-berlin-brandenburg.de  
mit aktuellen Daten, Pressemitteilungen, Statistischen Berichten zum kostenlosen Herunterladen, regionalstatistischen Informationen, Wahlstatistiken und -analysen sowie einem Überblick über das gesamte Leistungsspektrum des Amtes.

### Statistische Jahrbücher

mit einer Vielzahl von Tabellen aus nahezu allen Arbeitsgebieten der amtlichen Statistik.

### Statistische Berichte

mit Ergebnissen der einzelnen Statistiken in Tabellen in tiefer sachlicher Gliederung und Grafiken zur Veranschaulichung von Entwicklungen und Strukturen.

Mit dieser Reihe werden die bisherigen Veröffentlichungen Statistischer Berichte aus dem Landesbetrieb für Datenverarbeitung und Statistik Land Brandenburg sowie dem Statistischen Landesamt Berlin fortgesetzt.

## Datenangebot aus dem Sachgebiet

### Informationen zu dieser Veröffentlichung

Referat 85 B  
Tel. 030 9021 - 3633  
Fax 030 9028 - 4036  
Landeswahlleiterin@wahlen-berlin.de

### Weitere Veröffentlichungen zum Thema

Statistische Berichte:

- Bundestagswahl  
(Landeswahlleiterbericht)  
B VII 1-2 – 4j/13  
Vorläufiges Ergebnis  
erscheint am 23.09.2013
- Bundestagswahl  
(Landeswahlleiterbericht)  
B VII 1-3 – 4j/13  
Endgültiges Ergebnis  
erscheint Mitte Oktober 2013
- Bundestagswahl  
B VII 1-5 – 4j/13  
Repräsentative Wahlstatistik  
erscheint im Dezember 2013