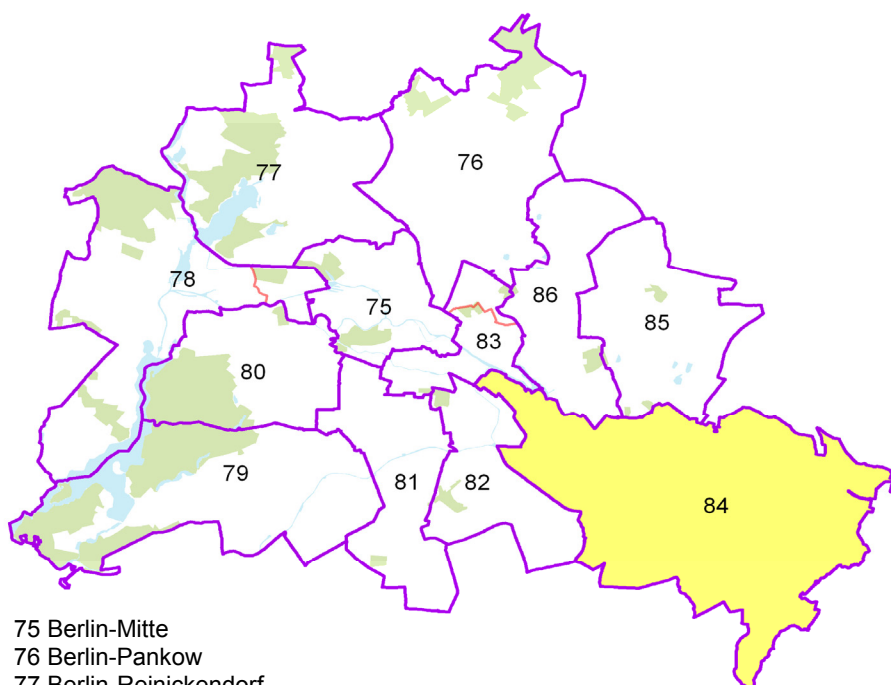


Statistischer Bericht

B VII 1-1 – 4j / 13

Bundestagswahl 2013 im **Land Berlin**

Vorwahldaten, Strukturdaten
Berlin-Treptow-Köpenick



- 75 Berlin-Mitte
- 76 Berlin-Pankow
- 77 Berlin-Reinickendorf
- 78 Berlin-Spandau – Charlottenburg Nord
- 79 Berlin-Steglitz-Zehlendorf
- 80 Berlin-Charlottenburg-Wilmersdorf
- 81 Berlin-Tempelhof-Schöneberg
- 82 Berlin-Neukölln
- 83 Berlin-Friedrichshain-Kreuzberg – Prenzlauer Berg Ost
- 84 Berlin-Treptow-Köpenick
- 85 Berlin-Marzahn-Hellersdorf
- 86 Berlin-Lichtenberg

Impressum

Statistischer Bericht

B VII 1-1 – 4j / 13

Erscheinungsfolge: **4-jährlich**

Erschienen im **Juni 2013**

Preis

pdf-Version: kostenlos

Excel-Version: kostenlos

Druck-Version: 8,– EUR

Herausgeber

Amt für Statistik Berlin-Brandenburg

Behlertstraße 3a

14467 Potsdam

info@statistik-bbb.de

www.statistik-berlin-brandenburg.de

Tel. 0331 8173 - 1777

Fax 030 9028 - 4091

© **Amt für Statistik** Berlin-Brandenburg,
Potsdam, 2013
*Auszugsweise Vervielfältigung und
Verbreitung mit Quellenangabe gestattet.*

Zeichenerklärung

- 0 weniger als die Hälfte von 1
in der letzten besetzten Stelle,
jedoch mehr als nichts
- nichts vorhanden
- ... Angabe fällt später an
- () Aussagewert ist eingeschränkt
- / Zahlenwert nicht sicher genug
- Zahlenwert unbekannt oder
geheim zu halten
- x Tabellenfach gesperrt
- p vorläufige Zahl
- r berichtigte Zahl
- s geschätzte Zahl

Statistischer Bericht

B VII 1-1 – 4j / 13

Inhaltsverzeichnis

	Seite
Vorbemerkungen	4
Erläuterungen	5
 Tabellen	
1 Wahlergebnisse	
1.1 Ergebnis der Bundestagswahl am 27. September 2009 nach Wahlbezirken und Parteien	
– Zweitstimmen –	6
2 Strukturdaten des Landes Berlin	
2.1 Melderechtlich registrierte Einwohner am Ort der Hauptwohnung in Berlin am 31.12.2012	
nach Wahlbezirken	9
2.2 Melderechtlich registrierte deutsche Einwohner im Alter von 18 und mehr Jahren	
am Ort der Hauptwohnung in Berlin am 31.12.2012 nach Wahlbezirken	13
2.3 Melderechtlich registrierte deutsche Einwohner im Alter von 18 und mehr Jahren	
am Ort der Hauptwohnung in Berlin am 31. Dezember 2012	
nach Wahlbezirken und ausgewählten Merkmalen	16
2.4 Melderechtlich registrierte Einwohner unter 65 Jahren in SGB II - Bedarfsgemeinschaften ("Hartz IV")	
am Ort der Hauptwohnung in Berlin am 31. Dezember 2011 nach Wahlbezirken	22
 Anhang	
Wahlvorschläge zur Wahl des 17. Deutschen Bundestages	
in Berlin am 27. September 2009	25
Wahlgebietseinteilung für die Wahl zum 18. Deutschen Bundestag am 22. September 2013	26
Zuordnung der Wahlbezirke zu den Briefwahlbezirken	37

Vorbemerkungen

Das Amt für Statistik Berlin-Brandenburg (AfS) spielt eine zentrale Rolle bei Wahlen und Abstimmungen im Land Berlin. Die Präsidentin des AfS ist gleichzeitig stellvertretende Landeswahlleiterin des Landes Berlin. Die Geschäftsstelle der Landeswahlleiterin ist im AfS angesiedelt. Das Amt unterstützt die Landeswahlleiterin und die Bezirkswahlämter bei der Organisation und Durchführung von Wahlen, Volksbegehren und Volksentscheiden und leistet einen entscheidenden Beitrag bei der Ergebniszusammenführung aus den Bezirken, der Ergebnisermittlung für Berlin insgesamt sowie der Analyse und Kommentierung der Wahlergebnisse.

In dieser Veröffentlichung werden zur Beschreibung des Wahlgebietes für die Wahl zum 18. Deutschen Bundestag in Berlin am 22. September 2013 in insgesamt 13 Heften die Ergebnisse vorausgegangener Wahlen sowie ausgewählte Strukturdaten veröffentlicht. Ein **zusammenfassender Bericht** enthält Übersichten über alle Wahlkreise. In dem hier **vorliegenden und 11 weiteren Heften** werden die **Wahlbezirksergebnisse** für jeweils einen Wahlkreis dargestellt. Die Reihenfolge der Parteien ist in allen Heften und Tabellen gleich und richtet sich nach der im Land Berlin insgesamt erzielten Zweitstimmenzahl bei der letzten Wahl zum Deutschen Bundestag 2009.

Die **erste Tabelle** beinhaltet die **Zweitstimmenergebnisse** der **Bundestagswahl** vom 27. September 2009.

Wahlergebnisse sind abhängig von den zur Wahl stehenden Parteien sowie von den Kandidatinnen und Kandidaten, aber auch von dem **sozialen Umfeld** sowie von der Altersstruktur und dem Geschlecht der Wahlberechtigten. In der **Tabelle 2.1** sind deshalb zur Beschreibung des sozialen Umfeldes der Ausländeranteil und die Altersstruktur der Einwohnerinnen und Einwohner abgebildet.

Um Hinweise auf die Zusammensetzung der **Wahlberechtigten** am 22. September 2013 zu geben, werden in den **Tabellen 2.2 und 2.3** die Deutschen im Alter von 18 und mehr Jahren nach Geschlecht und Alter sowie nach weiteren Merkmalen aus dem Einwohnerregister aufgeschlüsselt und zwar nach dem Migrationshintergrund, dem Familienstand, der Religionszugehörigkeit, der Wohnlage sowie nach den Siedlungstypen. Außerdem enthält die **Tabelle 2.4** aufbereitete Daten der Bundesagentur für Arbeit zum Anteil der Personen in SGB II - Bedarfsgemeinschaften ("Hartz IV").

Das **Abkürzungsverzeichnis** der zur Bundtagswahl 2009 angetretenen Parteien befindet sich, ebenso wie die **Wahlgebietseinteilung**, im Anhang.

Weitere statistische Daten sind beim Referat Presse und Öffentlichkeitsarbeit des Amtes für Statistik Berlin-Brandenburg, Behlertstr. 3a in 14467 Potsdam unter der Telefonnummer 0331 8173 – 1777 oder per E-Mail unter der Adresse Info@statistik-bbb.de erhältlich.

Erläuterungen

Die **Bevölkerungsdaten** dieser Veröffentlichung entstammen einem anonymisierten Statistikabzug aus dem Einwohnerregister (hier Stand vom 31. Dezember 2012), der dem Amt für Statistik Berlin-Brandenburg regelmäßig vom Landesamt für Bürger- und Ordnungsangelegenheiten zur Verfügung gestellt wird.

Zu den melderechtlich registrierten Einwohnern zählen alle in Berlin gemeldeten Personen, unabhängig davon, ob sie nur in einer Wohnung (alleinige Wohnung), in Hauptwohnung oder ausschließlich in Nebenwohnung gemeldet sind. Personen, die in Berlin mehrere Wohnsitze haben, werden nur einmal, und zwar am Ort der Hauptwohnung nachgewiesen.

Bevölkerung am Ort der Hauptwohnung

Hierzu gehören Personen, die in Berlin ihre alleinige Wohnung bzw. ihre Hauptwohnung im Sinne des § 12 des Melderechtsrahmengesetzes vom 16. August 1980 (GVBl. S. 470) haben. Nach § 12 des Melderechtsrahmengesetzes ist die Hauptwohnung die vorwiegend benutzte Wohnung. Hauptwohnung einer verheirateten Person, die nicht dauernd getrennt von ihrer Familie lebt, ist die vorwiegend benutzte Wohnung der Familie. Im Zweifel ist die vorwiegend benutzte Wohnung dort, wo der Schwerpunkt der Lebensbeziehung liegt.

Staatsangehörigkeit

Deutsche: Deutsche Staatsangehörige sowie Personen, die gemäß Artikel 116 Abs. 1 Grundgesetz den Personen mit deutscher Staatsangehörigkeit gleichgestellt sind, z. B. Vertriebene und Flüchtlinge deutscher Volkszugehörigkeit. Personen, die neben der deutschen noch eine weitere Staatsangehörigkeit haben, gelten ebenfalls als Deutsche. Im Inland geborene Kinder ausländischer Eltern erhalten seit 1.1.2000 unter den in § 4 Abs. 3 Staatsangehörigkeitsgesetz (StAG) genannten Voraussetzungen zunächst die deutsche Staatsangehörigkeit.

Ausländer: Personen mit ausschließlich ausländischer oder ungeklärter Staatsangehörigkeit und Staatenlose. Mitglieder von diplomatischen Missionen und konsularischen Vertretungen sowie deren Familienangehörige sind nur dann ausgewiesen, wenn sie sich angemeldet haben, obwohl keine Meldepflicht besteht.

Migrationshintergrund

In der Einwohnerregisterstatistik werden als Personen mit Migrationshintergrund ausgewiesen:

1. Ausländer
2. Deutsche mit Migrationshintergrund
 - mit Geburtsland außerhalb Deutschlands oder
 - mit Einbürgerungskennzeichen oder
 - mit Optionskennzeichen, d. h. im Inland geborene Kinder ausländischer Eltern erhalten seit dem 1. Januar 2000 unter den in § 4 Absatz 3 des Staatsangehörigkeitsgesetzes (StAG) genannten Voraussetzungen zunächst die deutsche Staatsangehörigkeit (Optionsregelung) sowie
 - Personen im Alter unter 18 Jahren ohne eigene Migrationsmerkmale aber mit Geburtsland außerhalb Deutschlands oder mit Einbürgerungskennzeichen zumindest eines Elternteils, wenn die Person an der Adresse der Eltern/des Elternteils gemeldet ist.

Wohnlage

Die Qualifizierung der Adressen beruht auf **Angaben des Berliner Mietspiegels** (www.stadtentwicklung.berlin.de).

Einfache Wohnlage: In Gebieten des inneren Stadtbereichs mit überwiegend geschlossener, stark verdichteter Bebauung mit sehr wenigen Grün- und Freiflächen, überwiegend ungepflegtem Straßenbild und/oder schlechtem Gebäudezustand (z. B. Fassadenschäden, unsanierte Wohngebiete). Bei starker Beeinträchtigung von Industrie und Gewerbe. In Stadtrandlagen in Gebieten mit erheblich verdichteter Bauweise oder mit überwiegend offener Bauweise, oft schlechtem Gebäudezustand (z. B. Fassadenschäden, unsanierte Wohngebiete), ungepflegtem Straßenbild (z. B. unbefestigten Straßen), ungünstigen Verkehrsverbindungen und wenigen Einkaufsmöglichkeiten.

Mittlere Wohnlage: In Gebieten des inneren Stadtbereichs mit überwiegend geschlossener, stark verdichteter Bebauung mit normalem Straßenbild (nicht von Gebäudeschäden geprägt), gutem Gebäudezustand (z. B. sanierte Wohngebiete, Neubaugebiete), wenigen Grün- und Freiflächen. In Gebieten mit überwiegend offener Bauweise, durchschnittlichen Einkaufsmöglichkeiten und normalem Verkehrsanschluss, ohne Beeinträchtigung von Industrie und Gewerbe.

Gute Wohnlage: In Gebieten des inneren Stadtbereichs mit überwiegend geschlossener, stark verdichteter Bebauung mit Grün- und Freiflächen, gepflegtem Straßenbild (guter Gebäudezustand), sehr gutem Verkehrsanschluss, guten bis sehr guten Einkaufsmöglichkeiten und gutem Image. In Gebieten mit überwiegend offener Bauweise, starker Durchgrünung, gepflegtem Wohnumfeld mit gutem Gebäudezustand, gutem Image und normaler Verkehrsanbindung.

Als **Lärmquellen** werden Straßenverkehr, schienengebundener Verkehr und Fluglärm berücksichtigt.

Siedlungstypen

Die Zuordnung der Adressen zu den Siedlungstypen basiert auf Daten der Senatsverwaltung für Stadtentwicklung und Umwelt. Die Einzelheiten zur Einteilung und zu den einzelnen Merkmalen sind in der Dokumentation „Flächennutzung und Stadtstruktur“ auf den Seiten 16-18 veröffentlicht www.stadtentwicklung.berlin.de/umwelt/umweltatlas/download/Nutzungen_Stadtstruktur_2010.pdf

Die Kategorien sind wie folgt definiert (in Klammern befinden sich die Nutzungskategorien der Dokumentation, die in die entsprechende Klasse Eingang fanden):

1. Blockrand- und Zeilenbebauung ohne Jahresabgrenzung (Typ 1, 2, 3, 7, 8, 10, 11, 72)
2. Großsiedlungen und Punkthochhäuser von 1960 bis 1980 (Typ 9)
3. Geschosswohnungsbau ab 1990 (Typ 73)
4. kleinteilige Siedlungsstruktur (Typ 21-25, Typ 59)
5. Sonstige (Typ 6, 30, 31, 33, 38) sowie Flächen ohne vorwiegende Wohnnutzung

Personen in SGB II - Bedarfsgemeinschaften („Hartz IV“)

Die Daten stammen aus der Statistik des Fachverfahrens der Bundesagentur für Arbeit und beinhalten die Grundversicherung für Arbeitssuchende.

1 Wahlergebnisse

1.1 Ergebnis der Bundestagswahl am 27. September 2009 nach Wahlbezirken und Parteien

– Zweitstimmen –

Wahlbezirk	Wahlbe- rechtigte	Wähler	Wahlbe- teiligung	Gültige Stimmen	CDU	DIE LINKE	SPD	GRÜNE	FDP	PIRA- TEN	Sonstige
	Anzahl				%						
09 101.....	1 371	785	57,3	765	8,6	29,4	18,3	27,7	6,4	4,4	5,1
09 102.....	1 957	984	50,3	962	13,5	28,4	19,8	24,0	5,1	3,5	5,7
09 103.....	1 922	1 100	57,2	1 076	8,4	26,1	15,7	32,4	5,6	7,0	4,8
09 104.....	1 142	680	59,5	671	13,9	24,4	16,7	23,7	9,4	6,9	5,1
09 105.....	1 364	674	49,4	661	13,3	29,3	17,4	22,4	6,1	7,6	3,9
09 106.....	2 018	1 035	51,3	1 024	14,1	24,3	20,9	24,7	7,2	4,0	4,8
09 107.....	2 193	1 078	49,2	1 060	18,6	33,5	20,6	10,3	6,6	4,0	6,5
09 108.....	2 034	1 053	51,8	1 032	16,3	32,1	20,2	13,8	6,9	4,5	6,4
09 109.....	2 054	1 029	50,1	1 007	13,8	43,5	18,1	9,2	5,1	3,3	7,1
09 110.....	2 248	996	44,3	981	18,1	35,7	19,3	8,1	6,6	4,2	8,1
09 111.....	1 992	919	46,1	904	15,9	32,6	19,8	13,6	5,4	5,1	7,5
09 112.....	2 345	1 289	55,0	1 269	17,4	35,9	23,3	10,0	4,9	2,6	5,9
09 113.....	1 073	574	53,5	568	16,7	36,4	24,5	9,7	4,8	2,3	5,6
09 114.....	1 996	1 116	55,9	1 094	15,1	30,4	21,2	15,2	6,8	5,2	6,1
09 115.....	1 641	877	53,4	858	14,9	38,0	23,1	8,6	6,5	3,4	5,5
09 116.....	1 995	990	49,6	980	14,6	36,2	22,0	9,5	7,2	2,2	8,2
09 117.....	1 970	1 114	56,5	1 096	26,2	22,0	21,6	10,9	11,5	3,0	4,7
09 118.....	1 042	490	47,0	480	15,0	34,2	16,5	10,0	9,8	6,9	7,7
09 119.....	1 194	646	54,1	633	15,6	36,8	16,6	10,9	10,3	3,2	6,6
09 1A	x	1 148	x	1 136	13,3	30,9	17,8	23,5	6,1	4,0	4,4
09 1B	x	1 473	x	1 459	14,3	29,5	20,0	21,0	6,9	3,9	4,4
09 1C	x	1 050	x	1 037	17,5	37,0	19,9	12,7	5,5	2,4	5,0
09 1D	x	1 112	x	1 102	18,5	37,0	20,7	12,1	5,1	2,2	4,4
09 1E	x	1 153	x	1 144	19,3	35,5	21,2	12,1	5,3	2,2	4,5
09 201.....	2 019	1 010	50,0	1 005	16,3	38,4	22,5	8,4	6,6	2,0	5,9
09 202.....	2 085	1 165	55,9	1 144	17,7	33,2	19,6	11,3	7,4	5,1	5,7
09 203.....	1 895	1 099	58,0	1 085	18,7	30,6	21,7	10,2	8,7	3,2	6,9
09 204.....	2 033	1 124	55,3	1 104	17,0	39,5	19,5	7,1	7,6	3,4	5,9
09 205.....	1 485	829	55,8	810	15,2	34,4	14,3	12,7	10,7	4,0	8,6
09 206.....	1 794	967	53,9	950	16,4	37,1	22,0	10,0	5,7	3,2	5,7
09 207.....	1 543	882	57,2	869	19,9	33,7	23,2	7,6	7,8	2,2	5,5
09 208.....	1 362	818	60,1	809	24,6	22,2	18,5	12,9	11,9	4,0	5,9
09 209.....	1 312	750	57,2	736	14,7	40,4	24,0	7,2	6,0	1,6	6,1
09 210.....	1 757	904	51,5	892	13,6	38,2	19,7	8,0	6,8	4,1	9,5
09 211.....	2 180	1 124	51,6	1 111	19,6	32,4	20,5	9,2	8,6	3,8	5,9
09 212.....	2 160	1 050	48,6	1 029	12,5	54,7	15,7	4,6	4,4	2,8	5,2
09 213.....	2 083	1 002	48,1	974	15,2	35,9	15,8	8,8	8,2	6,1	10,0
09 214.....	1 931	927	48,0	911	15,5	33,5	16,5	10,3	7,0	8,9	8,3
09 215.....	1 103	529	48,0	528	15,3	35,6	19,3	10,2	6,8	4,0	8,7
09 216.....	1 422	779	54,8	757	16,4	38,6	23,0	7,3	5,8	3,4	5,5
09 217.....	2 026	1 071	52,9	1 056	14,4	33,0	18,4	13,3	9,7	5,2	6,1
09 218.....	1 096	543	49,5	534	13,5	32,6	17,8	12,7	10,1	4,9	8,4
09 219.....	1 277	686	53,7	671	13,4	41,7	17,3	8,5	5,8	2,4	10,9
09 220.....	1 674	851	50,8	838	14,4	32,1	18,4	11,5	9,8	4,8	9,1
09 221.....	1 817	903	49,7	885	15,4	36,8	18,0	8,9	7,9	5,2	7,8
09 2A	x	1 085	x	1 079	17,7	39,9	19,8	10,8	5,7	1,9	4,1
09 2B	x	1 027	x	1 019	18,0	36,9	23,3	10,0	5,8	2,0	4,1
09 2C	x	753	x	747	17,8	28,2	30,3	8,0	8,3	2,8	4,6
09 2D	x	847	x	840	16,2	39,4	20,2	9,4	6,4	3,2	5,1
09 2E	x	930	x	922	17,8	36,1	18,3	11,8	7,8	2,8	5,3
09 2F	x	910	x	901	16,8	38,8	19,0	10,4	6,8	3,0	5,2
09 301.....	1 740	992	57,0	979	18,5	30,5	18,5	12,9	9,4	4,4	5,8
09 302.....	2 008	1 077	53,6	1 062	17,9	37,9	22,1	10,5	4,0	2,8	4,8
09 303.....	1 964	1 024	52,1	1 003	15,1	32,5	20,5	11,2	8,3	5,9	6,6
09 304.....	1 759	913	51,9	898	19,5	33,3	19,0	9,0	8,2	4,2	6,7

1 Wahlergebnisse

1.1 Ergebnis der Bundestagswahl am 27. September 2009 nach Wahlbezirken und Parteien

– Zweitstimmen –

Wahlbezirk	Wahlbe- rechtigte	Wähler	Wahlbe- teiligung	Gültige Stimmen	CDU	DIE LINKE	SPD	GRÜNE	FDP	PIRA- TEN	Sonstige
	Anzahl				%						
09 305.....	1 985	1 019	51,3	998	18,1	33,3	21,1	8,4	7,6	3,8	7,6
09 306.....	1 879	994	52,9	979	19,1	27,8	20,6	11,0	10,0	4,4	7,0
09 307.....	1 739	869	50,0	847	18,5	30,7	19,8	9,2	8,4	6,0	7,3
09 308.....	1 462	824	56,4	811	22,1	25,4	18,4	7,3	13,4	4,3	9,1
09 309.....	1 340	786	58,7	769	23,5	26,4	17,6	9,6	12,5	5,2	5,2
09 310.....	1 670	993	59,5	981	25,3	24,9	18,7	11,7	10,9	3,8	4,8
09 311.....	1 886	1 100	58,3	1 085	22,5	28,0	20,5	11,6	10,0	3,2	4,2
09 312.....	1 494	933	62,4	913	24,0	27,5	16,6	7,1	11,7	4,5	8,5
09 313.....	1 900	1 050	55,3	1 021	21,6	30,2	16,3	8,7	11,5	4,3	7,4
09 314.....	1 974	1 017	51,5	997	15,9	36,2	18,0	7,9	9,8	3,9	8,2
09 315.....	1 411	834	59,1	821	26,6	27,4	18,6	9,9	8,9	3,8	4,9
09 316.....	1 796	1 021	56,8	1 010	21,6	30,1	22,3	8,4	9,1	3,3	5,2
09 317.....	1 155	712	61,6	703	15,4	37,4	19,6	7,3	9,5	3,8	7,0
09 318.....	1 967	855	43,5	841	13,6	41,0	17,8	4,8	9,0	5,0	8,8
09 319.....	879	525	59,7	518	22,0	29,5	21,0	6,9	7,9	5,2	7,3
09 320.....	2 000	1 049	52,5	1 025	18,3	38,1	18,0	5,2	6,6	4,7	9,0
09 3A	x	1 216	x	1 198	20,5	36,4	18,0	10,9	7,3	2,7	4,3
09 3B	x	1 130	x	1 111	21,0	34,9	17,7	10,9	7,9	3,1	4,5
09 3C	x	949	x	934	22,6	33,6	17,1	11,0	7,7	3,2	4,7
09 3D	x	870	x	859	22,7	33,3	17,9	10,5	7,9	3,1	4,5
09 3E	x	1 013	x	998	22,6	34,4	16,8	11,2	7,2	2,8	4,9
09 401.....	1 943	1 063	54,7	1 047	19,0	35,3	18,9	7,4	9,4	3,2	6,9
09 402.....	1 732	988	57,0	973	22,4	31,0	18,0	7,1	12,1	2,9	6,5
09 403.....	1 980	1 094	55,3	1 080	23,2	29,4	20,9	10,6	8,5	3,0	4,4
09 404.....	1 432	794	55,4	776	16,5	31,8	20,4	10,6	10,2	3,2	7,3
09 405.....	2 015	1 175	58,3	1 162	21,8	31,8	18,2	8,1	10,6	3,6	5,9
09 406.....	1 930	978	50,7	956	15,6	39,9	18,1	6,3	7,1	3,7	9,4
09 407.....	1 485	762	51,3	755	14,7	34,2	17,1	12,8	7,8	5,3	8,1
09 408.....	1 061	520	49,0	517	15,9	37,5	17,6	9,7	9,3	3,9	6,2
09 409.....	1 789	831	46,5	822	16,1	39,7	23,1	6,1	6,6	2,8	5,7
09 410.....	1 647	754	45,8	748	14,3	37,7	16,8	7,4	5,5	4,1	14,2
09 411.....	1 302	793	60,9	783	18,6	33,0	21,8	9,7	9,3	2,9	4,6
09 412.....	2 123	1 200	56,5	1 172	20,7	34,0	21,0	8,0	8,5	3,3	4,4
09 413.....	1 281	791	61,7	779	24,9	29,8	16,6	9,5	11,8	2,1	5,4
09 414.....	1 532	1 017	66,4	999	22,8	27,5	18,9	11,6	11,1	2,8	5,2
09 415.....	831	499	60,0	496	18,8	29,8	19,6	11,5	9,3	3,6	7,5
09 416.....	749	432	57,7	429	22,4	27,3	19,8	12,1	8,9	3,0	6,5
09 417.....	360	242	67,2	237	24,1	17,7	21,1	15,2	13,1	0,8	8,0
09 418.....	1 840	917	49,8	910	18,2	32,4	19,0	11,8	8,4	3,7	6,5
09 419.....	1 488	811	54,5	800	18,9	27,6	20,1	12,3	8,6	5,0	7,5
09 420.....	1 134	555	48,9	542	12,9	39,1	15,3	10,0	8,9	6,3	7,6
09 421.....	1 793	945	52,7	931	15,8	32,0	16,2	13,1	8,7	5,4	8,8
09 422.....	1 499	804	53,6	793	23,8	33,7	18,7	9,0	9,1	2,5	3,3
09 4A	x	1 241	x	1 223	23,5	34,5	16,4	10,5	7,9	2,4	4,7
09 4B	x	1 048	x	1 037	19,8	34,5	21,8	11,4	7,8	1,7	3,0
09 4C	x	1 193	x	1 178	20,7	35,6	18,3	11,7	6,9	2,2	4,6
09 4D	x	1 053	x	1 047	18,4	35,7	19,1	13,0	7,7	2,8	3,2
09 4E	x	1 226	x	1 213	22,4	33,6	18,1	12,2	6,9	2,4	4,5
09 501.....	1 323	731	55,3	720	15,1	34,2	15,6	14,9	9,3	4,2	6,8
09 502.....	1 925	957	49,7	940	16,3	41,4	19,7	7,0	6,2	2,2	7,2
09 503.....	1 394	755	54,2	743	14,9	42,0	24,1	7,1	5,1	1,7	5,0
09 504.....	1 992	1 100	55,2	1 087	15,5	42,0	22,4	6,1	5,3	2,3	6,3
09 505.....	1 344	768	57,1	756	22,4	34,8	21,4	8,3	6,3	2,6	4,1
09 506.....	1 384	700	50,6	685	11,8	43,4	19,0	7,3	7,4	2,6	8,5
09 507.....	924	506	54,8	501	17,2	41,9	21,0	7,6	3,2	3,4	5,8

1 Wahlergebnisse

1.1 Ergebnis der Bundestagswahl am 27. September 2009 nach Wahlbezirken und Parteien

– Zweitstimmen –

Wahlbezirk	Wahlbe- rechtigte	Wähler	Wahlbe- teiligung	Gültige Stimmen	CDU	DIE LINKE	SPD	GRÜNE	FDP	PIRA- TEN	Sonstige
	Anzahl				%						
09 508.....	1 465	740	50,5	739	12,7	44,2	19,2	5,4	6,6	3,0	8,8
09 509.....	1 525	799	52,4	780	19,9	33,3	19,5	9,4	5,9	4,1	7,9
09 510.....	1 325	575	43,4	567	13,8	36,2	17,6	9,0	8,3	3,5	11,6
09 511.....	1 725	976	56,6	965	18,9	36,2	18,5	8,3	10,1	2,3	5,8
09 512.....	2 061	1 140	55,3	1 119	19,2	31,0	17,6	10,2	12,0	3,8	6,3
09 513.....	2 159	1 196	55,4	1 178	17,1	36,0	25,0	6,9	7,6	2,3	5,3
09 514.....	2 210	1 171	53,0	1 159	19,0	39,1	21,1	7,6	6,3	2,0	5,0
09 515.....	1 973	1 156	58,6	1 147	22,3	29,1	19,4	10,5	12,6	2,0	4,1
09 516.....	2 064	1 277	61,9	1 251	23,5	30,9	16,4	6,9	12,1	3,0	7,3
09 517.....	2 065	1 306	63,2	1 284	23,8	27,8	18,4	9,3	11,9	3,6	5,2
09 518.....	1 493	891	59,7	871	20,8	30,4	18,3	10,2	10,2	4,1	6,0
09 5A	x	969	x	960	16,6	41,1	18,8	11,4	5,5	2,1	4,6
09 5B	x	1 065	x	1 053	14,4	41,4	21,1	9,9	6,2	2,6	4,5
09 5C	x	851	x	840	18,1	36,3	21,1	10,0	7,5	2,5	4,5
09 5D	x	1 129	x	1 115	21,8	33,4	18,3	10,1	9,8	2,4	4,2
09 5E	x	935	x	924	22,3	32,8	16,5	9,3	12,4	2,5	4,2
09 601.....	2 021	1 136	56,2	1 116	18,7	29,7	24,7	14,0	7,1	3,0	2,8
09 602.....	1 352	822	60,8	816	18,0	26,2	21,6	18,4	9,3	3,2	3,3
09 603.....	1 526	902	59,1	895	16,9	37,0	21,5	11,8	5,4	2,5	5,0
09 604.....	1 905	1 111	58,3	1 098	17,4	27,3	22,2	19,0	7,3	2,5	4,3
09 605.....	2 116	1 260	59,5	1 242	18,8	33,5	21,3	12,2	7,0	2,3	4,9
09 606.....	1 979	1 122	56,7	1 104	16,7	39,5	21,0	10,8	5,8	2,2	4,1
09 607.....	1 699	981	57,7	967	17,4	36,7	19,4	11,5	6,8	2,9	5,3
09 608.....	2 419	1 455	60,1	1 438	17,2	36,6	22,9	9,0	6,8	2,6	4,8
09 609.....	1 579	850	53,8	837	19,6	30,2	23,3	11,8	6,9	3,5	4,7
09 610.....	1 368	840	61,4	829	20,7	30,6	23,9	10,3	7,0	3,0	4,5
09 611.....	1 835	1 068	58,2	1 055	20,3	32,4	20,1	11,0	7,7	2,3	6,3
09 612.....	2 060	1 184	57,5	1 167	20,7	33,6	21,1	9,0	6,9	2,1	6,6
09 613.....	2 262	1 224	54,1	1 199	16,0	37,2	23,9	7,7	6,4	2,8	6,1
09 614.....	1 828	1 071	58,6	1 056	17,0	34,1	23,8	9,4	6,7	2,6	6,5
09 615.....	1 244	762	61,3	752	24,1	25,4	18,6	13,8	12,6	2,3	3,2
09 616.....	1 554	897	57,7	886	21,4	27,8	18,1	12,4	11,5	3,6	5,2
09 617.....	1 860	1 103	59,3	1 091	24,7	28,0	16,1	10,4	13,1	2,9	4,8
09 618.....	1 565	898	57,4	881	22,9	26,9	22,0	12,4	9,3	2,4	4,1
09 619.....	1 309	792	60,5	783	23,4	29,0	16,9	12,3	13,2	2,2	3,2
09 6A	x	1 261	x	1 248	17,8	30,3	20,8	18,1	8,3	2,4	2,4
09 6B	x	1 274	x	1 259	19,3	35,9	20,1	12,5	6,6	2,2	3,4
09 6C	x	1 216	x	1 203	21,3	34,6	20,9	11,6	6,2	1,9	3,5
09 6D	x	1 131	x	1 122	23,0	33,8	20,5	10,6	6,8	1,5	3,8
09 6E	x	1 364	x	1 356	22,8	32,4	19,6	11,9	7,8	1,8	3,6
Insgesamt.....	200 391	142 838	71,3	140 755	18,4	33,7	19,7	11,0	8,0	3,3	5,8

2 Strukturdaten des Landes Berlin

2.1 Melderechtlich registrierte Einwohner am Ort der Hauptwohnung in Berlin am 31.12.2012 nach Wahlbezirken

Wahlbezirk	Ins- gesamt	Aus- länder	Im Alter von ... bis unter ... Jahren							
			unter 6	6 - 18	18 - 25	25 - 35	35 - 45	45 - 60	60 - 70	70 und älter
	Anzahl	in % von Sp. 1								
	1	2	3	4	5	6	7	8	9	10
09 101.....	1 926	12,9	5,8	8,3	5,1	21,3	22,4	20,1	9,0	8,0
09 102.....	2 575	10,0	6,1	7,4	4,9	21,4	18,6	19,3	6,7	15,7
09 103.....	2 812	15,0	7,9	10,2	6,5	29,5	20,4	17,8	3,6	4,2
09 104.....	1 809	17,1	9,4	10,6	7,5	28,2	17,5	17,4	4,8	4,7
09 105.....	1 859	14,6	6,0	6,8	5,4	27,5	16,5	17,9	5,9	14,1
09 106.....	2 689	5,8	8,3	10,4	4,6	18,2	18,5	21,0	6,7	12,3
09 107.....	2 565	5,2	6,1	5,4	6,0	16,7	12,6	19,6	8,1	25,5
09 108.....	2 485	4,0	5,2	5,0	10,3	23,5	13,1	19,3	7,2	16,4
09 109.....	2 292	3,4	4,2	4,5	7,0	16,0	11,1	19,8	11,3	26,0
09 110.....	2 465	3,5	2,8	4,8	7,2	17,6	11,5	20,4	8,7	27,0
09 111.....	2 342	4,4	4,4	5,3	7,5	23,2	13,1	19,4	8,3	18,7
09 112.....	2 485	2,2	3,3	2,6	3,8	9,3	7,0	17,6	9,7	46,6
09 113.....	1 254	3,7	5,9	6,1	6,5	17,8	12,5	20,3	7,3	23,8
09 114.....	2 448	4,9	6,0	7,1	8,9	24,8	15,0	17,3	6,5	14,6
09 115.....	1 994	6,4	3,9	5,6	7,1	18,1	9,4	16,9	5,0	34,2
09 116.....	2 396	5,3	5,0	5,3	8,3	18,9	13,0	17,2	7,3	24,9
09 117.....	2 602	7,6	4,5	15,4	7,0	5,5	14,2	28,9	10,8	13,6
09 118.....	1 768	25,1	4,8	7,3	15,4	32,7	14,5	16,0	4,6	4,8
09 119.....	1 514	6,6	5,7	8,4	8,5	23,8	13,3	17,9	7,4	14,9
09 201.....	2 274	1,6	4,9	6,6	5,2	12,2	11,3	21,3	13,2	25,2
09 202.....	2 590	2,8	6,6	8,5	6,6	15,4	13,1	22,0	8,7	19,1
09 203.....	2 149	2,3	3,4	6,7	6,8	12,1	10,3	23,8	10,4	26,6
09 204.....	2 508	2,6	5,5	6,0	8,0	20,0	12,8	23,1	9,5	15,2
09 205.....	1 886	4,8	7,5	6,9	10,0	20,0	13,3	23,5	8,2	10,6
09 206.....	2 032	2,2	3,2	5,7	6,8	12,4	11,3	22,0	11,3	27,3
09 207.....	1 734	1,8	2,7	8,2	5,8	8,4	8,7	21,2	10,8	34,1
09 208.....	1 928	4,2	7,7	17,3	6,2	7,8	20,4	26,8	8,3	5,5
09 209.....	1 559	3,9	2,8	8,5	5,7	10,3	9,6	20,1	10,4	32,7
09 210.....	2 301	6,5	6,5	7,1	8,4	22,9	14,0	16,5	7,3	17,4
09 211.....	2 525	2,1	4,4	7,4	6,8	13,2	12,0	22,3	11,8	22,0
09 212.....	2 459	1,6	4,4	7,6	5,1	10,5	9,4	20,8	12,9	29,2
09 213.....	2 797	5,6	4,9	7,9	11,3	24,8	11,7	20,6	6,7	12,2
09 214.....	2 896	11,0	7,8	9,1	12,6	27,3	13,4	18,5	4,8	6,5
09 215.....	1 858	11,5	8,4	10,8	12,3	27,7	14,0	15,3	4,3	7,1
09 216.....	1 778	3,2	5,1	6,0	6,2	17,7	12,4	21,3	9,0	22,3
09 217.....	2 662	5,5	7,1	8,7	9,1	25,3	14,6	19,4	6,5	9,2
09 218.....	1 601	8,2	8,0	8,3	13,4	30,7	14,9	18,6	3,6	2,6
09 219.....	1 497	3,9	4,9	6,3	7,7	14,3	9,2	20,7	10,4	26,5
09 220.....	2 171	4,1	6,2	9,6	10,7	25,1	15,0	17,7	3,7	12,0
09 221.....	2 247	6,6	5,5	6,1	8,4	19,0	12,8	19,8	9,8	18,6
09 301.....	2 096	4,2	5,4	7,5	7,1	14,6	14,6	25,3	10,6	14,8
09 302.....	2 217	1,5	3,8	6,1	3,5	9,0	10,6	22,5	11,0	33,6
09 303.....	2 480	6,9	4,6	8,6	9,3	18,6	14,0	21,3	9,1	14,4
09 304.....	2 103	2,7	6,0	6,8	10,1	21,2	13,3	21,4	6,8	14,3
09 305.....	2 200	1,6	3,5	4,6	6,7	16,1	9,2	21,7	10,6	27,5
09 306.....	2 377	5,3	7,3	8,8	9,1	22,2	15,1	19,8	7,8	10,0
09 307.....	2 083	3,9	5,7	7,6	8,1	19,2	14,5	21,2	9,9	13,8
09 308.....	2 262	7,5	9,2	10,0	6,9	16,3	16,5	23,2	9,0	8,9
09 309.....	1 632	2,5	3,9	11,5	7,9	7,7	14,9	29,0	10,4	14,8
09 310.....	2 040	1,8	4,0	14,0	7,4	8,1	13,0	30,3	11,4	11,8
09 311.....	2 289	2,1	5,7	8,0	7,1	11,6	14,1	27,5	12,1	13,9
09 312.....	1 871	1,6	5,5	14,4	7,1	12,3	15,4	25,9	7,1	12,3
09 313.....	2 591	3,5	8,9	14,7	7,7	17,1	17,1	21,7	6,3	6,6

2 Strukturdaten des Landes Berlin

2.1 Melderechtlich registrierte Einwohner am Ort der Hauptwohnung in Berlin am 31.12.2012 nach Wahlbezirken

Wahlbezirk	Ins- gesamt	Aus- länder	Im Alter von ... bis unter ... Jahren							
			unter 6	6 - 18	18 - 25	25 - 35	35 - 45	45 - 60	60 - 70	70 und älter
	Anzahl	in % von Sp. 1								
	1	2	3	4	5	6	7	8	9	10
09 314.....	2 686	7,0	8,2	12,5	9,2	17,0	14,2	21,9	7,1	10,1
09 315.....	1 836	1,9	5,8	11,1	7,0	11,3	13,2	27,6	10,4	13,7
09 316.....	2 127	2,6	5,7	10,9	4,7	11,8	14,2	27,0	11,7	14,1
09 317.....	1 289	1,9	3,3	7,4	8,8	8,1	14,0	31,2	12,1	15,0
09 318.....	2 685	6,0	8,1	14,6	9,0	16,3	12,3	23,9	6,8	9,1
09 319.....	993	2,2	3,0	8,8	8,4	7,2	11,5	33,4	15,4	12,4
09 320.....	2 526	4,3	5,1	11,6	9,9	12,3	10,0	26,8	10,3	14,0
09 401.....	2 407	2,7	4,3	8,3	7,7	10,1	13,3	28,0	11,8	16,5
09 402.....	2 053	1,5	4,2	11,9	5,4	9,4	13,5	27,6	13,6	14,4
09 403.....	2 363	2,8	5,3	9,9	4,9	9,6	13,5	24,1	12,0	20,8
09 404.....	1 923	2,7	4,9	8,7	5,5	10,0	12,3	26,8	12,3	19,4
09 405.....	2 190	1,1	2,7	10,0	6,1	8,4	11,9	32,1	12,9	15,9
09 406.....	2 309	2,8	5,8	8,9	6,1	16,3	11,7	22,9	10,5	17,7
09 407.....	1 869	3,0	8,8	8,0	7,5	22,5	14,2	23,8	7,7	7,5
09 408.....	1 261	4,0	5,0	5,2	4,2	20,0	13,6	23,9	11,3	16,8
09 409.....	1 995	1,8	3,5	6,9	5,3	13,5	10,8	17,4	8,0	34,7
09 410.....	2 458	6,4	10,9	14,7	11,1	22,4	13,5	19,9	4,7	3,0
09 411.....	1 389	0,5	2,2	8,1	3,3	8,0	8,4	25,6	12,0	32,5
09 412.....	2 625	8,0	5,6	9,1	5,2	13,3	15,6	20,2	9,3	21,7
09 413.....	1 546	2,6	4,5	6,7	5,0	8,8	13,5	26,6	14,6	20,4
09 414.....	1 747	1,7	3,8	9,6	3,8	7,6	12,0	26,2	16,0	21,0
09 415.....	930	1,6	2,6	9,1	6,0	8,2	11,7	30,1	13,4	18,8
09 416.....	907	3,6	6,4	10,8	3,1	9,5	11,2	28,4	15,2	15,3
09 417.....	451	3,5	4,2	11,3	3,5	4,4	15,7	31,5	10,9	18,4
09 418.....	2 245	3,5	5,3	7,5	5,9	16,9	12,7	22,9	10,9	17,9
09 419.....	1 788	2,2	6,9	6,5	8,1	18,5	12,9	19,4	9,2	18,4
09 420.....	1 301	3,8	3,8	5,7	9,2	21,1	13,0	21,4	8,1	17,7
09 421.....	2 409	4,2	6,6	10,8	8,8	20,8	15,4	17,9	7,7	12,0
09 422.....	1 691	1,2	4,7	3,6	3,1	9,7	9,3	22,9	15,0	31,8
09 501.....	1 973	3,6	7,5	10,3	8,1	19,8	16,8	23,3	8,2	6,1
09 502.....	2 213	3,6	6,0	8,8	7,2	16,4	10,1	20,8	10,7	20,0
09 503.....	1 546	1,4	3,9	7,1	4,6	7,8	7,9	16,2	21,7	30,9
09 504.....	2 175	1,5	2,9	6,6	3,5	7,8	8,0	13,5	22,4	35,3
09 505.....	1 520	1,6	5,5	8,8	6,2	12,2	11,9	25,1	11,8	18,5
09 506.....	1 649	1,7	5,5	9,2	6,1	13,3	10,7	24,4	16,3	14,6
09 507.....	997	1,0	2,7	4,4	4,8	6,4	8,9	18,3	20,4	34,1
09 508.....	1 704	2,3	4,2	8,8	6,0	11,2	9,6	22,8	12,7	24,8
09 509.....	1 788	1,3	6,7	6,1	7,4	18,0	12,8	22,5	7,8	18,7
09 510.....	1 842	3,6	8,8	13,2	9,3	22,0	13,0	21,6	6,5	5,5
09 511.....	1 943	1,1	4,2	9,0	5,1	7,2	10,8	30,2	17,9	15,7
09 512.....	2 334	1,5	3,1	7,4	6,3	10,8	12,2	30,5	11,5	18,3
09 513.....	2 323	0,4	2,3	5,6	4,5	7,0	7,7	20,4	12,9	39,7
09 514.....	2 337	1,3	2,4	3,6	3,9	8,5	8,0	20,8	10,8	41,8
09 515.....	2 263	2,3	4,8	7,2	5,3	8,6	13,3	27,5	12,9	20,4
09 516.....	2 331	1,2	4,6	6,5	5,3	8,3	11,2	29,6	15,5	19,0
09 517.....	2 351	1,3	4,2	11,1	5,6	5,6	13,2	32,3	13,8	14,2
09 518.....	1 907	2,4	4,0	10,1	5,1	9,2	13,2	28,5	13,3	16,7
09 601.....	2 256	1,6	3,7	8,6	3,8	7,5	9,4	22,1	10,8	34,1
09 602.....	1 716	3,3	6,4	12,0	5,1	12,5	17,8	25,7	8,6	11,9
09 603.....	1 671	1,3	3,8	6,6	2,9	7,7	11,3	22,3	11,0	34,4
09 604.....	2 409	2,4	7,4	10,8	4,2	11,0	16,9	24,2	9,1	16,4
09 605.....	2 567	1,3	4,6	7,6	4,0	9,2	11,4	22,1	11,1	30,1
09 606.....	2 263	1,8	3,6	8,8	4,2	7,9	12,4	18,4	11,3	33,5

2 Strukturdaten des Landes Berlin

2.1 Melderechtlich registrierte Einwohner am Ort der Hauptwohnung in Berlin am 31.12.2012 nach Wahlbezirken

Wahlbezirk	Ins- gesamt	Aus- länder	Im Alter von ... bis unter ... Jahren							
			unter 6	6 - 18	18 - 25	25 - 35	35 - 45	45 - 60	60 - 70	70 und älter
	Anzahl	in % von Sp. 1								
	1	2	3	4	5	6	7	8	9	10
09 607.....	2 009	2,1	6,3	9,1	3,8	11,7	16,1	22,5	10,5	19,9
09 608.....	2 553	1,5	4,2	6,1	4,6	9,5	9,9	22,0	10,4	33,3
09 609.....	1 791	1,5	4,7	8,2	3,9	12,7	12,3	22,2	11,8	24,2
09 610.....	1 539	0,8	3,4	10,9	4,8	10,0	13,5	22,9	11,8	22,8
09 611.....	2 099	2,9	5,1	7,4	6,0	10,5	11,8	22,0	11,7	25,5
09 612.....	2 368	2,5	3,6	8,3	5,4	11,6	9,9	27,7	13,3	20,3
09 613.....	2 423	1,9	2,9	4,4	3,9	11,7	9,2	17,1	7,8	43,0
09 614.....	2 056	1,2	4,3	7,6	4,3	7,5	11,3	25,6	11,8	27,6
09 615.....	1 408	2,8	3,3	9,1	5,0	7,0	9,7	32,1	14,7	19,2
09 616.....	1 861	1,7	4,9	10,6	4,6	7,4	13,5	28,6	12,7	17,6
09 617.....	2 229	1,8	4,3	12,2	5,1	6,2	13,6	29,5	12,3	16,8
09 618.....	1 803	3,3	4,8	7,9	3,1	9,0	12,6	25,6	13,1	23,9
09 619.....	1 655	2,1	4,6	10,2	3,7	8,6	13,5	25,6	12,0	21,8
Insgesamt.....	243 844	4,0	5,3	8,5	6,7	14,8	12,9	22,7	10,0	19,2

2 Strukturdaten des Landes Berlin

2.2 Melderechtlich registrierte deutsche Einwohner im Alter von 18 und mehr Jahren am Ort der Hauptwohnung in Berlin am 31.12.2012 nach Wahlbezirken

Wahlbezirk	Ins- gesamt	Weiblich	Im Alter von ... bis unter ... Jahren					
			18 - 25	25 - 35	35 - 45	45 - 60	60 - 70	70 und älter
	Anzahl	in % von Sp. 1						
	1	2	3	4	5	6	7	8
09 101.....	1 413	51,3	5,9	22,6	25,4	24,1	11,0	10,9
09 102.....	1 993	53,1	4,9	23,3	19,5	23,9	8,3	20,1
09 103.....	1 914	49,4	7,0	35,5	24,2	22,7	4,8	5,9
09 104.....	1 181	50,1	9,1	35,4	19,6	22,5	6,5	6,9
09 105.....	1 373	50,3	5,8	28,4	18,4	21,0	7,6	18,9
09 106.....	2 043	51,5	5,2	21,3	22,7	26,3	8,6	15,9
09 107.....	2 148	54,1	6,3	17,9	13,6	22,3	9,5	30,4
09 108.....	2 140	49,7	10,8	26,0	14,3	21,6	8,4	18,9
09 109.....	2 023	53,8	7,8	16,8	11,2	21,8	12,9	29,5
09 110.....	2 197	53,8	7,6	18,6	11,9	22,0	9,6	30,3
09 111.....	2 011	53,0	8,3	24,9	13,8	21,7	9,5	21,8
09 112.....	2 286	55,2	4,2	9,8	6,9	18,2	10,3	50,6
09 113.....	1 061	55,3	7,4	20,2	13,0	22,8	8,6	28,1
09 114.....	2 020	52,2	10,0	27,9	16,6	20,2	7,7	17,5
09 115.....	1 698	56,5	8,0	18,4	10,2	18,4	5,5	39,6
09 116.....	2 033	53,4	9,2	19,6	13,7	19,7	8,6	29,2
09 117.....	1 908	50,0	8,1	6,1	17,2	37,1	14,1	17,4
09 118.....	1 135	48,3	14,1	38,3	13,8	20,0	6,9	6,9
09 119.....	1 206	50,8	9,9	27,3	15,3	20,6	8,8	18,2
09 201.....	1 978	55,8	5,7	13,4	12,7	24,3	15,1	28,8
09 202.....	2 141	53,5	7,8	18,0	14,9	26,1	10,4	22,8
09 203.....	1 892	52,9	7,6	13,5	10,7	26,8	11,5	29,9
09 204.....	2 158	52,5	8,9	22,3	14,0	26,1	11,1	17,6
09 205.....	1 531	49,8	11,4	22,5	15,3	28,3	9,5	13,1
09 206.....	1 805	52,1	7,2	12,9	12,0	24,6	12,6	30,7
09 207.....	1 517	52,9	6,3	9,4	9,8	23,2	12,4	39,0
09 208.....	1 378	49,9	8,1	10,3	26,9	36,4	10,8	7,5
09 209.....	1 331	53,4	6,2	10,9	10,1	22,3	12,2	38,3
09 210.....	1 855	50,1	10,1	26,4	14,7	18,8	8,4	21,6
09 211.....	2 174	51,7	7,4	14,8	13,2	25,5	13,5	25,6
09 212.....	2 126	53,5	5,6	11,9	10,3	23,5	14,9	33,8
09 213.....	2 301	48,5	12,7	27,4	13,1	24,3	7,7	14,8
09 214.....	2 154	45,8	15,3	33,8	14,4	22,1	5,7	8,8
09 215.....	1 340	51,8	15,2	35,0	15,4	18,6	6,0	9,9
09 216.....	1 523	53,9	6,4	19,6	13,4	24,3	10,3	26,1
09 217.....	2 136	51,2	10,6	29,6	17,5	22,8	8,0	11,5
09 218.....	1 215	46,7	16,4	37,1	17,1	21,8	4,5	3,0
09 219.....	1 281	55,6	8,0	16,4	9,4	23,5	12,2	30,4
09 220.....	1 752	48,6	12,6	30,2	16,7	21,1	4,6	14,8
09 221.....	1 860	49,9	9,7	20,3	13,7	22,5	11,3	22,5
09 301.....	1 741	48,8	8,1	15,6	16,2	29,8	12,4	17,9
09 302.....	1 969	53,6	3,9	9,9	11,6	24,6	12,4	37,6
09 303.....	2 002	49,9	10,7	20,5	15,5	24,5	11,1	17,7
09 304.....	1 785	49,4	11,8	24,3	14,7	24,4	8,1	16,8
09 305.....	1 985	53,6	7,3	17,2	9,3	23,9	11,7	30,5
09 306.....	1 892	50,2	10,8	26,6	17,2	24,0	9,0	12,4
09 307.....	1 729	50,0	9,1	21,5	16,4	24,5	11,8	16,7
09 308.....	1 679	51,2	8,0	19,7	19,2	30,0	11,7	11,4
09 309.....	1 347	50,2	8,8	8,4	17,6	34,9	12,4	17,9
09 310.....	1 636	49,3	9,0	9,8	15,4	37,7	13,7	14,5
09 311.....	1 931	50,1	8,2	13,2	15,8	31,8	14,4	16,5
09 312.....	1 472	50,9	9,0	15,4	18,6	32,5	9,0	15,4
09 313.....	1 889	49,7	10,0	22,2	21,5	28,9	8,4	9,0

2 Strukturdaten des Landes Berlin

2.2 Melderechtlich registrierte deutsche Einwohner im Alter von 18 und mehr Jahren am Ort der Hauptwohnung in Berlin am 31.12.2012 nach Wahlbezirken

Wahlbezirk	Ins- gesamt	Weiblich	Im Alter von ... bis unter ... Jahren					
			18 - 25	25 - 35	35 - 45	45 - 60	60 - 70	70 und älter
	Anzahl	in % von Sp. 1						
	1	2	3	4	5	6	7	8
09 314.....	1 977	50,3	12,1	20,5	16,1	28,0	9,6	13,7
09 315.....	1 495	52,3	8,2	13,8	15,4	33,4	12,4	16,9
09 316.....	1 726	52,2	5,4	13,8	16,9	32,5	14,0	17,3
09 317.....	1 126	49,8	9,9	9,0	15,8	34,6	13,6	17,1
09 318.....	1 936	54,1	12,1	20,1	14,8	31,5	9,0	12,4
09 319.....	854	50,9	9,7	8,0	12,3	38,1	17,9	14,1
09 320.....	2 009	50,9	11,6	14,4	11,9	32,1	12,8	17,2
09 401.....	2 040	50,8	8,2	11,7	14,7	32,4	13,8	19,3
09 402.....	1 692	50,9	6,3	11,0	16,1	32,6	16,5	17,5
09 403.....	1 949	53,4	5,7	10,8	15,2	28,7	14,4	25,1
09 404.....	1 612	51,2	6,1	11,2	14,0	31,2	14,5	23,0
09 405.....	1 886	49,4	7,1	9,2	13,1	37,1	15,0	18,5
09 406.....	1 914	53,6	7,1	18,5	13,4	27,0	12,7	21,3
09 407.....	1 497	48,6	8,8	26,7	17,5	28,5	9,2	9,4
09 408.....	1 088	54,0	4,9	21,5	14,6	27,4	12,1	19,5
09 409.....	1 755	52,4	5,6	14,8	11,7	19,5	8,9	39,4
09 410.....	1 675	50,5	15,9	29,1	17,6	26,4	6,7	4,4
09 411.....	1 240	53,9	3,7	8,6	9,4	28,5	13,5	36,4
09 412.....	2 094	52,1	5,2	15,0	17,7	23,7	11,5	26,9
09 413.....	1 336	51,9	5,5	9,2	15,0	30,3	16,6	23,3
09 414.....	1 483	51,9	4,1	8,6	14,0	30,2	18,5	24,7
09 415.....	806	50,0	6,6	8,7	13,2	34,4	15,5	21,7
09 416.....	724	52,3	3,9	11,5	12,4	34,4	19,1	18,8
09 417.....	365	47,4	4,4	3,6	18,6	38,1	13,4	21,9
09 418.....	1 882	53,0	6,7	18,8	13,8	26,7	12,9	21,1
09 419.....	1 509	57,1	8,8	21,3	14,7	22,4	10,9	21,8
09 420.....	1 131	45,5	10,6	23,3	13,8	23,6	9,0	19,7
09 421.....	1 894	50,9	9,9	25,0	18,6	21,6	9,7	15,2
09 422.....	1 530	53,5	3,4	10,5	9,9	25,1	16,1	34,9
09 501.....	1 560	49,0	9,4	24,4	20,0	28,1	10,3	7,8
09 502.....	1 815	56,8	8,5	18,8	11,6	24,0	12,9	24,2
09 503.....	1 355	54,2	5,0	8,2	8,8	18,3	24,5	35,2
09 504.....	1 939	55,6	3,8	8,4	8,6	14,7	25,0	39,5
09 505.....	1 282	51,2	6,9	14,3	13,4	29,7	14,0	21,7
09 506.....	1 382	49,2	7,3	15,6	12,0	28,7	19,2	17,1
09 507.....	916	54,9	5,2	7,0	9,1	19,4	22,2	37,1
09 508.....	1 449	53,1	7,0	12,7	10,3	26,4	14,9	28,7
09 509.....	1 535	53,2	8,5	20,1	14,7	25,9	9,1	21,8
09 510.....	1 378	52,9	12,3	28,2	15,9	27,5	8,7	7,4
09 511.....	1 667	52,5	5,8	8,4	12,2	35,2	20,3	18,2
09 512.....	2 053	50,4	7,0	11,8	13,2	34,3	12,9	20,8
09 513.....	2 130	53,8	4,7	7,5	8,4	22,2	14,0	43,2
09 514.....	2 166	54,8	3,9	8,8	8,5	22,1	11,5	45,2
09 515.....	1 939	50,5	6,0	9,6	15,0	31,3	14,8	23,4
09 516.....	2 045	50,4	6,1	9,1	12,4	33,2	17,7	21,5
09 517.....	1 961	48,0	6,6	6,6	15,6	37,9	16,4	17,0
09 518.....	1 593	50,2	5,9	9,9	15,0	33,6	15,7	20,0
09 601.....	1 945	57,8	4,0	8,2	10,4	25,3	12,5	39,6
09 602.....	1 347	51,9	5,9	14,8	21,7	31,8	10,5	15,2
09 603.....	1 479	53,9	3,2	8,5	12,6	24,4	12,4	38,9
09 604.....	1 912	53,1	5,2	13,5	20,0	29,4	11,3	20,6
09 605.....	2 226	54,9	4,4	10,6	13,0	24,8	12,7	34,5
09 606.....	1 943	56,4	4,8	8,9	13,4	20,9	13,0	39,0

2 Strukturdaten des Landes Berlin

2.2 Melderechtlich registrierte deutsche Einwohner im Alter von 18 und mehr Jahren am Ort der Hauptwohnung in Berlin am 31.12.2012 nach Wahlbezirken

Wahlbezirk	Ins- gesamt	Weiblich	Im Alter von ... bis unter ... Jahren					
			18 - 25	25 - 35	35 - 45	45 - 60	60 - 70	70 und älter
	Anzahl	in % von Sp. 1						
	1	2	3	4	5	6	7	8
09 607.....	1 656	51,7	4,5	13,2	18,8	26,8	12,7	24,0
09 608.....	2 252	55,4	5,1	10,3	10,7	24,6	11,6	37,7
09 609.....	1 534	52,7	4,4	14,3	14,0	25,6	13,8	28,0
09 610.....	1 307	52,3	5,7	11,3	15,4	26,9	13,8	26,9
09 611.....	1 781	55,7	6,5	12,2	13,1	24,7	13,8	29,7
09 612.....	2 031	53,1	6,4	12,9	10,9	31,6	14,8	23,5
09 613.....	2 211	55,9	4,2	11,9	9,8	18,5	8,6	47,1
09 614.....	1 790	52,6	4,8	8,1	12,8	29,1	13,5	31,7
09 615.....	1 201	49,9	5,4	8,2	10,6	36,6	17,2	22,0
09 616.....	1 543	50,2	5,4	8,7	15,4	34,2	15,4	21,0
09 617.....	1 837	49,9	6,2	7,4	15,8	35,6	14,6	20,4
09 618.....	1 515	52,7	2,8	10,0	13,8	29,4	15,6	28,4
09 619.....	1 376	52,5	4,0	9,7	16,2	30,2	14,0	26,0
Insgesamt.....	201 564	52,0	7,5	16,6	14,4	26,5	12,0	23,1

2 Strukturdaten des Landes Berlin

2.3 Melderechtlich registrierte deutsche Einwohner im Alter von 18 und mehr Jahren am Ort der Hauptwohnung in Berlin am 31. Dezember 2012 nach Wahlbezirken und ausgewählten Merkmalen

Wahlbezirk	Ins- gesamt	Migra- tions- hinter- grund	Familienstand (einschl. eingetragener Lebenspartnerschaften)				Religions- zugehörigkeit	
			ledig	verhei- ratet	verwit- wet	ge- schie- den	Evan- gelisch	Römisch- katholisch
	Anzahl	in % von Sp. 1						
	1	2	3	4	5	6	7	8
09 101.....	1 413	6,7	55,0	31,0	4,1	9,9	17,2	5,5
09 102.....	1 993	6,3	49,8	31,8	6,7	11,7	16,8	5,6
09 103.....	1 914	8,2	62,5	23,4	2,4	11,7	19,4	9,5
09 104.....	1 181	11,2	57,2	30,1	3,3	9,4	14,6	8,9
09 105.....	1 373	5,4	49,8	31,4	8,8	10,0	12,5	7,3
09 106.....	2 043	5,4	42,2	43,4	4,9	9,4	16,0	6,3
09 107.....	2 148	2,5	38,7	37,1	10,5	13,7	14,6	3,7
09 108.....	2 140	4,4	51,4	26,9	7,4	14,3	10,9	5,3
09 109.....	2 023	2,6	40,6	34,5	11,5	13,4	7,7	3,1
09 110.....	2 197	2,5	40,1	33,3	9,4	17,2	10,8	2,1
09 111.....	2 011	3,1	46,8	30,7	10,0	12,4	13,2	2,7
09 112.....	2 286	1,7	24,9	48,6	13,3	13,2	9,9	2,8
09 113.....	1 061	5,4	40,6	36,1	10,6	12,7	9,7	6,1
09 114.....	2 020	3,0	51,5	30,4	5,2	12,8	12,7	4,5
09 115.....	1 698	2,4	36,9	38,2	14,1	10,8	15,2	3,8
09 116.....	2 033	4,1	43,0	35,4	9,2	12,4	16,5	3,6
09 117.....	1 908	7,2	23,8	63,5	5,5	7,1	11,3	6,1
09 118.....	1 135	2,4	62,3	21,9	4,2	11,5	13,7	3,8
09 119.....	1 206	4,1	46,5	35,1	7,5	10,9	10,6	3,8
09 201.....	1 978	3,3	27,7	47,9	13,3	11,1	11,9	1,8
09 202.....	2 141	2,5	35,7	41,4	10,4	12,5	9,2	4,5
09 203.....	1 892	3,1	31,1	46,2	9,2	13,5	9,8	3,6
09 204.....	2 158	2,5	41,8	38,4	7,2	12,7	9,8	3,9
09 205.....	1 531	2,8	45,2	35,8	5,2	13,8	10,9	4,3
09 206.....	1 805	3,8	29,9	46,3	10,2	13,6	10,0	4,0
09 207.....	1 517	4,3	23,0	54,1	11,7	11,3	11,7	4,7
09 208.....	1 378	8,9	23,7	65,2	4,4	6,7	11,1	4,6
09 209.....	1 331	3,4	24,3	54,1	11,6	9,9	7,9	2,9
09 210.....	1 855	3,4	46,1	33,9	7,8	12,2	10,1	3,7
09 211.....	2 174	2,9	31,5	47,5	8,1	12,9	10,3	3,5
09 212.....	2 126	2,0	26,8	49,2	12,6	11,4	8,7	1,9
09 213.....	2 301	2,7	53,8	25,4	6,3	14,4	11,6	2,9
09 214.....	2 154	5,1	59,7	22,8	4,5	13,0	12,4	6,5
09 215.....	1 340	4,0	59,0	23,7	4,3	12,9	10,4	7,4
09 216.....	1 523	1,7	41,2	33,4	12,0	13,5	11,6	3,6
09 217.....	2 136	4,2	53,1	27,5	5,6	13,8	10,9	4,9
09 218.....	1 215	4,3	66,2	21,8	2,6	9,4	12,3	6,2
09 219.....	1 281	2,6	38,3	34,2	10,7	16,9	8,3	2,8
09 220.....	1 752	2,7	53,0	32,0	4,6	10,4	12,8	3,3
09 221.....	1 860	4,1	43,4	32,9	9,0	14,7	9,5	4,7
09 301.....	1 741	1,6	35,7	47,4	5,5	11,4	11,1	5,0
09 302.....	1 969	3,1	22,4	56,3	11,0	10,3	10,1	2,8
09 303.....	2 002	2,4	44,6	32,4	8,6	14,4	10,9	2,4
09 304.....	1 785	2,2	47,4	31,5	6,7	14,3	9,4	3,5
09 305.....	1 985	1,7	35,0	41,7	10,0	13,2	9,0	2,8
09 306.....	1 892	2,0	50,3	31,3	5,6	12,8	9,7	3,4
09 307.....	1 729	1,8	48,6	28,9	8,4	14,1	9,4	3,0
09 308.....	1 679	6,1	33,9	51,0	5,2	9,9	12,5	4,8

Nach Wohnlagen			Nach Siedlungstypen					Wahlbezirk
ein- fache	mitt- lere	gute	Blockrand- und Zeilen- bebauung ohne Jahres- abgrenzung	Groß- siedlungen und Punkt- hochhäuser	Geschoss- wohnungsbau	kleinteilige Siedlungs- struktur	Sonstige	
in % von Sp. 1								
9	10	11	12	13	14	15	16	
59,6	40,4	–	100,0	–	–	–	–09 101
22,2	77,8	–	89,3	–	9,6	–	1,109 102
99,2	0,8	–	96,2	–	3,8	–	–09 103
78,1	21,9	–	54,6	–	32,2	–	13,209 104
98,2	–	–	38,1	–	30,3	–	31,609 105
–	100,0	–	97,0	–	–	–	3,009 106
–	100,0	–	99,9	–	–	–	0,109 107
11,5	88,5	–	98,7	–	–	–	1,309 108
–	100,0	–	97,9	–	–	–	2,109 109
–	100,0	–	100,0	–	–	–	–09 110
7,2	92,8	–	100,0	–	–	–	–09 111
–	100,0	–	100,0	–	–	–	–09 112
–	100,0	–	100,0	–	–	–	–09 113
–	100,0	–	95,6	–	–	–	4,409 114
–	100,0	–	95,1	–	–	–	4,909 115
11,7	88,3	–	100,0	–	–	–	–09 116
90,5	8,7	–	–	–	–	88,2	11,809 117
90,9	9,1	–	81,7	–	–	–	18,309 118
22,0	78,0	–	98,9	–	–	–	1,109 119
37,4	62,6	–	74,1	–	–	18,9	7,009 201
–	100,0	–	65,2	–	13,5	16,8	4,409 202
3,5	96,3	–	60,5	–	–	39,5	–09 203
0,4	99,6	–	52,4	–	–	–	47,609 204
–	100,0	–	72,2	–	–	6,6	21,209 205
1,9	97,6	–	79,0	–	–	2,2	18,809 206
29,2	70,4	–	61,2	–	–	38,8	–09 207
28,5	71,0	–	–	–	–	98,8	1,209 208
10,3	87,4	–	67,3	13,3	–	13,6	5,809 209
56,8	43,2	–	82,5	–	8,1	–	9,409 210
36,6	63,4	–	49,3	–	–	45,1	5,709 211
79,8	20,2	–	68,4	22,0	–	–	9,609 212
87,1	0,3	–	80,4	–	–	–	19,609 213
100,0	–	–	99,6	–	–	–	0,409 214
34,9	65,1	–	100,0	–	–	–	–09 215
1,0	99,0	–	95,1	–	–	–	4,909 216
21,2	78,8	–	100,0	–	–	–	–09 217
100,0	–	–	79,9	–	–	–	20,109 218
–	100,0	–	100,0	–	–	–	–09 219
48,7	51,3	–	100,0	–	–	–	–09 220
36,5	63,5	–	71,8	–	10,0	–	18,209 221
2,1	97,9	–	41,6	–	–	58,1	0,309 301
0,9	97,7	–	62,5	–	–	34,1	3,409 302
13,6	82,8	–	53,9	8,2	–	19,3	18,509 303
15,2	84,8	–	100,0	–	–	–	–09 304
0,6	99,4	–	80,8	–	19,2	–	–09 305
7,9	92,1	–	94,1	–	–	5,9	–09 306
33,5	66,5	–	78,5	–	–	16,0	5,509 307
89,0	6,1	–	–	–	26,0	57,4	16,609 308

2 Strukturdaten des Landes Berlin

2.3 Melderechtlich registrierte deutsche Einwohner im Alter von 18 und mehr Jahren am Ort der Hauptwohnung in Berlin am 31. Dezember 2012 nach Wahlbezirken und ausgewählten Merkmalen

Wahlbezirk	Ins- gesamt	Migra- tions- hinter- grund	Familienstand (einschl. eingetragener Lebenspartnerschaften)				Religions- zugehörigkeit	
			ledig	verhei- ratet	verwit- wet	ge- schie- den	Evan- gelisch	Römisch- katholisch
	Anzahl		in % von Sp. 1					
	1	2	3	4	5	6	7	8
09 309.....	1 347	3,3	25,6	54,9	8,8	10,7	12,8	3,1
09 310.....	1 636	3,2	24,9	61,7	6,1	7,3	12,7	4,3
09 311.....	1 931	2,5	30,0	54,8	5,9	9,3	11,6	3,3
09 312.....	1 472	4,7	28,4	56,7	4,8	10,1	14,9	5,0
09 313.....	1 889	6,2	34,0	49,9	3,5	12,5	10,9	3,5
09 314.....	1 977	7,0	40,6	38,2	6,1	15,1	13,7	4,0
09 315.....	1 495	3,3	27,5	58,6	6,3	7,6	14,0	4,5
09 316.....	1 726	8,6	24,2	59,1	5,6	11,1	10,9	4,3
09 317.....	1 126	1,3	29,0	52,8	5,8	12,4	8,4	3,3
09 318.....	1 936	5,6	40,2	33,9	7,2	18,7	12,9	4,3
09 319.....	854	4,1	21,9	65,6	4,6	8,0	11,4	1,1
09 320.....	2 009	6,0	33,4	43,9	8,5	14,2	13,1	3,6
09 401.....	2 040	2,8	26,8	55,7	6,6	10,9	11,1	3,1
09 402.....	1 692	2,0	23,9	59,5	5,9	10,7	9,8	2,7
09 403.....	1 949	2,7	25,4	55,9	10,5	8,2	14,8	3,9
09 404.....	1 612	1,8	23,4	58,9	8,1	9,6	14,6	2,9
09 405.....	1 886	2,9	21,4	64,4	6,5	7,7	10,6	3,7
09 406.....	1 914	1,8	37,9	40,6	8,0	13,5	10,1	3,8
09 407.....	1 497	2,3	51,6	30,5	3,9	14,0	11,1	2,7
09 408.....	1 088	2,6	39,2	34,5	9,2	17,1	9,8	3,7
09 409.....	1 755	2,1	32,6	42,8	10,1	14,4	11,6	3,1
09 410.....	1 675	4,3	53,4	30,3	3,0	13,3	10,0	3,0
09 411.....	1 240	1,9	21,6	57,6	10,7	10,1	6,9	3,1
09 412.....	2 094	1,7	32,2	47,5	8,6	11,7	12,5	3,3
09 413.....	1 336	3,2	28,4	50,8	8,4	12,4	11,5	3,1
09 414.....	1 483	2,9	21,9	61,5	7,7	8,9	15,6	2,8
09 415.....	806	3,1	19,4	66,3	6,8	7,6	16,6	4,1
09 416.....	724	2,6	23,5	57,5	7,0	12,0	16,7	4,7
09 417.....	365	1,6	20,0	60,3	6,8	12,9	16,2	0,8
09 418.....	1 882	2,8	34,0	43,6	8,8	13,5	12,4	2,9
09 419.....	1 509	2,5	41,8	34,1	10,7	13,4	11,5	4,2
09 420.....	1 131	1,6	50,5	28,8	7,5	13,2	11,2	2,7
09 421.....	1 894	2,3	50,2	31,7	6,9	11,2	11,2	3,0
09 422.....	1 530	1,4	21,6	56,0	11,6	10,8	8,0	2,6
09 501.....	1 560	4,2	45,6	35,8	3,7	14,9	13,7	4,2
09 502.....	1 815	3,0	34,3	41,8	12,4	11,6	10,5	2,2
09 503.....	1 355	2,6	20,4	53,9	12,5	13,1	8,4	1,6
09 504.....	1 939	2,6	21,4	53,3	14,4	10,9	9,2	1,6
09 505.....	1 282	6,2	28,7	54,2	6,4	10,7	10,7	2,0
09 506.....	1 382	2,6	31,9	46,0	7,8	14,3	5,5	1,5
09 507.....	916	1,2	23,4	43,4	17,4	15,8	11,9	1,3
09 508.....	1 449	2,6	31,1	39,0	14,4	15,5	14,6	2,9
09 509.....	1 535	2,4	41,5	30,6	9,4	18,5	9,6	2,6
09 510.....	1 378	5,6	48,3	33,2	4,9	13,6	9,7	3,5
09 511.....	1 667	2,5	19,1	66,0	6,8	8,0	7,0	2,2
09 512.....	2 053	2,4	29,6	52,7	6,8	10,9	10,5	2,4
09 513.....	2 130	1,7	20,8	56,8	10,1	12,4	10,7	2,3
09 514.....	2 166	1,0	23,3	48,9	13,6	14,2	8,2	2,6

Nach Wohnlagen			Nach Siedlungstypen					Wahlbezirk
ein- fache	mitt- lere	gute	Blockrand- und Zeilen- bebauung ohne Jahres- abgrenzung	Groß- siedlungen und Punkt- hochhäuser	Geschoss- wohnungsbau	kleinteilige Siedlungs- struktur	Sonstige	
in % von Sp. 1								
9	10	11	12	13	14	15	16	
23,5	76,2	–	–	–	–	59,9	40,109 309
–	99,6	–	–	–	–	91,4	8,609 310
11,4	88,6	–	–	–	1,2	97,7	1,109 311
–	100,0	–	–	–	57,8	42,0	0,209 312
0,3	99,7	–	–	–	74,4	25,6	–09 313
–	100,0	–	–	39,9	49,5	10,2	0,409 314
52,3	47,7	–	–	–	62,1	37,9	–09 315
0,2	99,8	–	–	–	47,5	52,3	0,209 316
0,8	99,2	–	–	68,6	–	30,9	0,509 317
86,9	13,1	–	–	86,9	–	13,1	–09 318
–	99,6	–	–	14,8	–	85,2	–09 319
58,9	41,1	–	–	93,3	–	6,6	0,109 320
4,7	95,0	–	8,8	–	–	90,0	1,209 401
87,2	12,6	–	–	–	–	99,3	0,709 402
59,2	39,0	0,2	–	–	11,5	80,2	8,309 403
66,3	33,5	–	16,3	–	–	79,7	4,009 404
91,6	8,3	–	–	–	–	100,0	–09 405
–	100,0	–	54,2	25,3	–	19,1	1,409 406
3,1	96,9	–	70,6	19,7	–	5,1	4,509 407
64,2	35,8	–	35,8	–	–	–	64,209 408
15,3	84,7	–	84,5	15,3	–	–	0,209 409
100,0	–	–	3,2	82,8	–	–	14,009 410
–	99,8	–	51,9	–	9,3	35,6	3,209 411
–	75,9	24,1	38,9	–	–	26,0	35,109 412
0,2	0,7	99,1	3,6	–	1,3	74,3	20,709 413
–	100,0	–	–	–	–	90,4	9,609 414
99,1	–	–	–	–	–	100,0	–09 415
48,3	51,2	–	–	–	–	64,2	35,809 416
–	100,0	–	–	–	–	99,2	0,809 417
29,4	70,6	–	35,9	27,6	–	14,2	22,309 418
–	100,0	–	96,6	–	–	–	3,409 419
31,9	67,8	–	66,3	–	–	8,6	25,109 420
–	100,0	–	90,0	–	–	–	10,009 421
–	98,6	–	5,8	–	78,5	–	15,709 422
20,3	79,7	–	16,7	11,7	–	–	71,609 501
40,4	59,6	–	–	58,2	34,5	5,5	1,809 502
–	100,0	–	–	80,0	–	–	20,009 503
–	100,0	–	–	90,6	–	–	9,409 504
–	100,0	–	20,7	–	32,8	45,9	0,709 505
–	100,0	–	11,8	88,0	–	–	0,209 506
–	100,0	–	–	100,0	–	–	–09 507
–	100,0	–	–	90,2	–	–	9,809 508
13,7	86,3	–	46,2	33,6	–	–	20,209 509
17,2	82,8	–	–	49,9	38,2	–	11,809 510
–	100,0	–	–	31,4	–	66,7	1,909 511
5,2	94,3	–	–	–	4,4	74,4	21,209 512
–	99,6	–	64,2	–	–	34,8	1,009 513
1,8	93,4	4,8	85,0	–	–	13,9	1,109 514

2 Strukturdaten des Landes Berlin

2.3 Melderechtlich registrierte deutsche Einwohner im Alter von 18 und mehr Jahren am Ort der Hauptwohnung in Berlin am 31. Dezember 2012 nach Wahlbezirken und ausgewählten Merkmalen

Wahlbezirk	Ins- gesamt	Migra- tions- hinter- grund	Familienstand (einschl. eingetragener Lebenspartnerschaften)				Religions- zugehörigkeit	
			ledig	verhei- ratet	verwit- wet	ge- schie- den	Evan- gelisch	Römisch- katholisch
	Anzahl		in % von Sp. 1					
	1	2	3	4	5	6	7	8
09 515.....	1 939	2,0	26,3	55,1	7,7	10,9	10,6	5,6
09 516.....	2 045	2,0	20,9	63,1	7,7	8,3	9,3	2,0
09 517.....	1 961	3,1	20,2	63,3	6,5	9,9	9,7	1,7
09 518.....	1 593	1,9	24,6	57,5	7,5	10,4	12,3	2,9
09 601.....	1 945	2,2	21,1	48,6	18,3	12,0	19,7	4,5
09 602.....	1 347	1,3	32,7	51,2	4,7	11,4	18,1	4,4
09 603.....	1 479	1,2	27,4	49,1	11,2	12,4	12,2	3,1
09 604.....	1 912	1,9	33,1	48,2	6,2	12,5	15,1	3,1
09 605.....	2 226	2,2	24,6	50,2	12,1	13,1	12,4	2,2
09 606.....	1 943	1,4	27,4	44,7	13,0	14,9	12,6	3,1
09 607.....	1 656	2,2	31,1	47,0	9,1	12,8	13,9	4,2
09 608.....	2 252	1,1	23,9	51,6	12,3	12,2	11,0	3,4
09 609.....	1 534	1,6	28,1	49,9	11,0	11,1	13,4	4,2
09 610.....	1 307	2,1	27,2	53,6	9,1	10,1	13,8	3,8
09 611.....	1 781	1,9	28,0	46,0	13,8	12,2	12,8	4,1
09 612.....	2 031	3,0	28,4	50,6	8,4	12,7	8,6	2,3
09 613.....	2 211	2,2	26,7	44,5	14,2	14,6	11,1	2,6
09 614.....	1 790	2,3	23,7	56,9	7,9	11,5	13,2	2,6
09 615.....	1 201	1,8	19,7	65,3	6,5	8,5	16,6	3,7
09 616.....	1 543	3,0	28,3	54,4	8,0	9,3	13,4	3,3
09 617.....	1 837	1,8	24,2	60,8	5,4	9,6	12,9	3,0
09 618.....	1 515	2,2	26,0	56,1	10,0	7,9	24,0	2,8
09 619.....	1 376	3,5	20,1	57,2	11,8	11,0	14,7	4,7
Insgesamt.....	201 564	3,2	34,7	44,8	8,4	12,0	11,8	3,6

Nach Wohnlagen			Nach Siedlungstypen					Wahlbezirk
ein- fache	mitt- lere	gute	Blockrand- und Zeilen- bebauung ohne Jahres- abgrenzung	Groß- siedlungen und Punkt- hochhäuser	Geschoss- wohnungsbau	kleinteilige Siedlungs- struktur	Sonstige	
in % von Sp. 1								
9	10	11	12	13	14	15	16	
0,3	21,8	77,9	–	–	19,8	64,0	16,309 515
0,1	99,2	–	–	–	25,9	70,8	3,309 516
6,5	93,1	–	–	–	–	98,2	1,809 517
6,6	92,7	–	–	–	–	98,4	1,609 518
–	5,5	94,3	25,5	–	–	53,8	20,709 601
–	17,3	82,7	52,1	–	–	–	47,909 602
–	45,4	54,6	63,1	–	–	–	36,909 603
–	57,1	42,9	23,1	–	–	19,5	57,409 604
–	100,0	–	27,1	27,0	15,2	11,1	19,509 605
–	99,7	–	27,3	46,5	–	6,1	20,109 606
3,1	86,8	–	42,0	–	–	19,4	38,609 607
–	88,9	11,1	46,5	–	–	53,5	–09 608
7,8	92,2	–	8,0	–	–	63,2	28,909 609
–	100,0	–	17,3	–	–	82,7	–09 610
1,2	98,8	–	19,3	–	–	79,6	1,109 611
–	99,9	–	19,9	–	–	69,9	10,109 612
0,7	99,3	–	98,8	–	–	–	1,209 613
–	99,8	–	34,7	–	–	64,1	1,209 614
–	100,0	–	–	–	–	100,0	–09 615
3,0	96,7	–	–	–	–	94,6	5,409 616
–	95,2	4,8	–	–	–	95,9	4,109 617
0,2	–	98,5	–	–	–	86,2	13,809 618
2,2	6,0	91,8	–	–	6,1	91,1	2,809 619
20,7	73,3	5,5	45,5	9,8	6,0	29,3	9,4Insgesamt

2 Strukturdaten des Landes Berlin

2.4 Melderechtlich registrierte Einwohner unter 65 Jahren in SGB II - Bedarfsgemeinschaften ("Hartz IV") am Ort der Hauptwohnung in Berlin am 31. Dezember 2011 nach Wahlbezirken

Wahlbezirk	Einwohner unter 65 Jahren	Einwohner in SGB II - Bedarfsgemeinschaften ("Hartz IV") Im Alter von ... bis unter ... Jahren								
		Ins- gesamt		unter 6	6 - 18	18 - 25	25 - 35	35 - 45	45 - 60	60 - 65
	Anzahl	Anzahl	in % Sp. 1	in % Sp. 2						
	1	2	3	4	5	6	7	8	9	10
09 101.....	1 637	317	19,4	5,4	11,0	4,1	20,8	25,9	29,3	3,2
09 102.....	2 024	450	22,2	13,3	13,8	3,3	23,6	22,7	21,3	2,0
09 103.....	2 644	684	25,9	9,4	18,4	6,4	19,6	18,9	25,3	2,0
09 104.....	1 677	378	22,5	12,2	23,8	6,1	21,2	18,5	16,1	1,9
09 105.....	1 520	176	11,6	9,1	9,7	6,3	33,5	18,2	21,6	1,7
09 106.....	2 189	152	6,9	11,8	14,5	3,9	26,3	19,1	19,1	4,6
09 107.....	1 757	356	20,3	9,8	12,1	8,4	22,2	12,9	30,9	3,7
09 108.....	1 898	383	20,2	8,9	6,5	10,2	25,6	18,5	23,8	6,5
09 109.....	1 519	280	18,4	10,4	10,4	6,1	20,4	17,1	28,6	7,1
09 110.....	1 637	407	24,9	6,9	10,1	10,8	22,4	16,2	26,8	6,9
09 111.....	1 792	317	17,7	10,4	10,1	8,8	26,2	15,8	24,0	4,7
09 112.....	1 133	187	16,5	10,7	16,6	5,3	21,9	13,4	25,7	6,4
09 113.....	851	109	12,8	12,8	19,3	6,4	16,5	20,2	22,0	2,8
09 114.....	2 008	383	19,1	13,3	17,2	7,0	18,5	20,1	19,1	4,7
09 115.....	1 228	226	18,4	13,7	13,7	6,2	23,5	17,3	19,0	6,6
09 116.....	1 652	353	21,4	13,0	12,7	8,2	26,3	14,4	21,2	4,0
09 117.....	2 131	97	4,6	10,3	17,5	9,3	12,4	12,4	26,8	11,3
09 118.....	1 551	311	20,1	7,7	15,1	8,7	26,4	16,4	23,8	1,9
09 119.....	1 215	191	15,7	10,5	12,6	8,9	24,1	15,2	23,6	5,2
09 201.....	1 560	123	7,9	14,6	9,8	6,5	19,5	12,2	28,5	8,9
09 202.....	1 964	252	12,8	10,7	18,3	7,5	17,9	16,3	26,2	3,2
09 203.....	1 427	200	14,0	7,0	11,5	8,5	23,5	14,5	29,5	5,5
09 204.....	1 953	261	13,4	9,2	8,4	8,0	20,7	18,0	29,1	6,5
09 205.....	1 588	233	14,7	9,4	12,9	7,7	23,2	9,0	32,2	5,6
09 206.....	1 373	210	15,3	11,4	13,8	10,0	20,0	13,8	23,3	7,1
09 207.....	1 072	144	13,4	6,9	13,9	8,3	18,1	15,3	27,1	10,4
09 208.....	1 745	58	3,3	6,9	22,4	10,3	15,5	24,1	19,0	1,7
09 209.....	989	136	13,8	13,2	21,3	8,8	20,6	14,7	19,9	1,5
09 210.....	1 836	457	24,9	13,8	16,8	10,9	21,4	14,9	19,5	2,6
09 211.....	1 829	243	13,3	10,7	15,2	7,0	20,6	16,5	23,5	6,6
09 212.....	1 570	230	14,6	10,9	20,4	7,4	18,7	13,5	24,3	4,8
09 213.....	2 394	638	26,6	8,9	15,7	9,6	21,8	15,7	24,6	3,8
09 214.....	2 521	838	33,2	12,2	14,7	7,5	22,6	14,9	25,2	3,0
09 215.....	1 560	468	30,0	14,3	18,4	7,9	25,2	15,2	16,0	3,0
09 216.....	1 275	226	17,7	7,5	13,7	7,5	18,1	16,8	28,8	7,5
09 217.....	2 213	397	17,9	11,6	13,6	7,6	20,7	15,6	25,2	5,8
09 218.....	1 477	343	23,2	7,0	17,5	9,6	23,0	13,4	26,2	3,2
09 219.....	1 003	235	23,4	9,4	16,2	8,5	12,3	17,0	31,1	5,5
09 220.....	1 858	451	24,3	9,8	20,6	7,5	22,4	18,4	19,3	2,0
09 221.....	1 668	366	21,9	11,2	7,9	8,7	25,4	15,0	26,8	4,9
09 301.....	1 682	157	9,3	8,9	6,4	7,6	26,1	19,7	22,9	8,3
09 302.....	1 326	118	8,9	11,0	17,8	6,8	21,2	12,7	24,6	5,9
09 303.....	1 967	320	16,3	10,0	16,6	12,5	20,3	14,7	22,8	3,1
09 304.....	1 655	340	20,5	8,5	14,4	9,4	20,6	16,2	27,9	2,9
09 305.....	1 424	181	12,7	7,2	11,6	5,5	19,3	13,8	35,9	6,6
09 306.....	2 053	349	17,0	14,3	10,9	9,2	25,2	16,6	19,5	4,3
09 307.....	1 651	330	20,0	12,7	8,5	7,0	25,2	14,5	27,9	4,2
09 308.....	1 787	156	8,7	15,4	16,0	7,7	21,2	12,8	24,4	2,6
09 309.....	1 345	67	5,0	6,0	17,9	9,0	20,9	14,9	28,4	3,0
09 310.....	1 693	75	4,4	8,0	36,0	6,7	12,0	14,7	18,7	4,0
09 311.....	1 707	93	5,4	9,7	16,1	6,5	19,4	20,4	22,6	5,4
09 312.....	1 603	118	7,4	3,4	22,9	5,9	11,9	19,5	28,8	7,6

2 Strukturdaten des Landes Berlin

2.4 Melderechtlich registrierte Einwohner unter 65 Jahren in SGB II - Bedarfsgemeinschaften ("Hartz IV") am Ort der Hauptwohnung in Berlin am 31. Dezember 2011 nach Wahlbezirken

Wahlbezirk	Einwohner unter 65 Jahren	Einwohner in SGB II - Bedarfsgemeinschaften ("Hartz IV") Im Alter von ... bis unter ... Jahren								
		Ins- gesamt		unter 6	6 - 18	18 - 25	25 - 35	35 - 45	45 - 60	60 - 65
	Anzahl	Anzahl	in % Sp. 1	in % Sp. 2						
	1	2	3	4	5	6	7	8	9	10
09 313.....	2 363	374	15,8	11,8	28,1	7,8	13,4	15,5	20,6	2,9
09 314.....	2 283	649	28,4	15,4	22,3	10,8	16,3	16,5	16,9	1,7
09 315.....	1 506	69	4,6	21,7	23,2	2,9	17,4	15,9	13,0	5,8
09 316.....	1 759	183	10,4	9,8	18,0	9,3	12,0	16,4	28,4	5,5
09 317.....	1 045	50	4,8	6,0	16,0	8,0	16,0	8,0	40,0	6,0
09 318.....	2 292	960	41,9	14,5	19,7	10,4	17,9	15,8	19,0	2,6
09 319.....	795	38	4,8	–	10,5	7,9	10,5	26,3	36,8	7,9
09 320.....	2 028	639	31,5	11,0	22,5	8,9	14,1	17,1	23,0	3,3
09 401.....	1 880	150	8,0	11,3	10,7	5,3	20,7	17,3	27,3	7,3
09 402.....	1 655	64	3,9	3,1	17,2	4,7	10,9	20,3	32,8	10,9
09 403.....	1 671	76	4,5	14,5	11,8	2,6	17,1	18,4	27,6	7,9
09 404.....	1 457	85	5,8	14,1	14,1	4,7	21,2	15,3	25,9	4,7
09 405.....	1 702	49	2,9	10,2	12,2	2,0	24,5	16,3	26,5	8,2
09 406.....	1 738	329	18,9	11,9	16,1	9,1	17,6	15,5	25,8	4,0
09 407.....	1 621	362	22,3	15,2	14,9	9,4	21,3	13,0	23,8	2,5
09 408.....	975	127	13,0	3,9	11,8	4,7	19,7	17,3	39,4	3,1
09 409.....	1 208	275	22,8	10,5	18,2	6,2	19,6	14,5	25,8	5,1
09 410.....	2 260	934	41,3	19,6	21,7	9,7	22,2	11,8	13,9	1,1
09 411.....	883	48	5,4	2,1	10,4	4,2	14,6	12,5	45,8	10,4
09 412.....	1 807	164	9,1	9,1	12,8	4,9	20,1	18,9	26,8	7,3
09 413.....	1 066	63	5,9	9,5	14,3	1,6	12,7	20,6	31,7	9,5
09 414.....	1 244	34	2,7	8,8	5,9	2,9	26,5	8,8	38,2	8,8
09 415.....	728	30	4,1	6,7	6,7	3,3	20,0	10,0	43,3	10,0
09 416.....	725	30	4,1	6,7	6,7	3,3	23,3	10,0	40,0	10,0
09 417.....	342	13	3,8	15,4	–	7,7	23,1	–	38,5	15,4
09 418.....	1 694	207	12,2	8,7	13,5	7,2	19,3	14,0	30,0	7,2
09 419.....	1 349	203	15,0	10,3	15,8	11,8	25,1	14,8	17,2	4,9
09 420.....	1 044	240	23,0	7,9	5,8	10,4	28,3	15,4	25,8	6,3
09 421.....	2 033	336	16,5	12,2	19,3	7,1	20,8	17,3	20,8	2,4
09 422.....	962	41	4,3	7,3	12,2	9,8	12,2	12,2	46,3	–
09 501.....	1 769	300	17,0	12,0	18,0	6,3	20,0	14,3	23,3	6,0
09 502.....	1 670	350	21,0	13,4	22,0	7,4	19,7	15,1	18,3	4,0
09 503.....	912	137	15,0	9,5	25,5	6,6	13,9	16,8	19,0	8,8
09 504.....	1 121	192	17,1	7,3	23,4	5,2	14,1	16,7	23,4	9,9
09 505.....	1 132	138	12,2	8,0	21,7	7,2	15,9	11,6	27,5	8,0
09 506.....	1 312	326	24,8	11,7	16,6	10,4	15,6	14,4	25,8	5,2
09 507.....	593	57	9,6	3,5	7,0	1,8	21,1	19,3	31,6	15,8
09 508.....	1 173	287	24,5	13,6	18,1	8,4	17,8	12,5	22,0	7,7
09 509.....	1 344	290	21,6	13,1	12,8	8,3	22,1	13,8	26,2	3,8
09 510.....	1 683	440	26,1	14,8	19,3	8,9	23,2	12,7	17,0	4,1
09 511.....	1 522	53	3,5	9,4	9,4	7,5	9,4	15,1	32,1	17,0
09 512.....	1 829	187	10,2	7,0	5,9	9,6	20,9	14,4	35,3	7,0
09 513.....	1 265	117	9,2	6,0	11,1	6,8	14,5	16,2	32,5	12,8
09 514.....	1 210	211	17,4	8,5	10,9	4,7	13,3	18,5	38,4	5,2
09 515.....	1 672	59	3,5	6,8	5,1	3,4	28,8	15,3	33,9	6,8
09 516.....	1 752	69	3,9	11,6	4,3	5,8	18,8	17,4	34,8	7,2
09 517.....	1 883	57	3,0	–	14,0	7,0	10,5	12,3	49,1	7,0
09 518.....	1 442	96	6,7	3,1	11,5	2,1	10,4	20,8	39,6	12,5
09 601.....	1 381	59	4,3	3,4	13,6	3,4	10,2	18,6	45,8	5,1
09 602.....	1 414	84	5,9	10,7	15,5	7,1	17,9	23,8	23,8	1,2
09 603.....	1 043	104	10,0	6,7	7,7	4,8	7,7	23,1	38,5	11,5
09 604.....	1 926	140	7,3	8,6	12,9	6,4	10,7	22,1	35,7	3,6

2 Strukturdaten des Landes Berlin

2.4 Melderechtlich registrierte Einwohner unter 65 Jahren in SGB II - Bedarfsgemeinschaften ("Hartz IV") am Ort der Hauptwohnung in Berlin am 31. Dezember 2011 nach Wahlbezirken

Wahlbezirk	Einwohner unter 65 Jahren	Einwohner in SGB II - Bedarfsgemeinschaften ("Hartz IV") Im Alter von ... bis unter ... Jahren								
		Ins- gesamt		unter 6	6 - 18	18 - 25	25 - 35	35 - 45	45 - 60	60 - 65
	Anzahl	Anzahl	in % Sp. 1	in % Sp. 2						
	1	2	3	4	5	6	7	8	9	10
09 605.....	1 647	120	7,3	10,0	21,7	3,3	16,7	17,5	27,5	3,3
09 606.....	1 337	107	8,0	6,5	14,0	4,7	9,3	26,2	31,8	7,5
09 607.....	1 532	123	8,0	4,9	9,8	3,3	9,8	27,6	38,2	6,5
09 608.....	1 551	83	5,4	9,6	4,8	6,0	24,1	12,0	32,5	10,8
09 609.....	1 252	125	10,0	12,0	16,0	4,8	22,4	17,6	22,4	4,8
09 610.....	1 138	96	8,4	5,2	9,4	5,2	22,9	18,8	36,5	2,1
09 611.....	1 379	143	10,4	6,3	9,1	4,9	16,8	15,4	41,3	6,3
09 612.....	1 783	174	9,8	9,8	11,5	7,5	20,7	10,3	36,2	4,0
09 613.....	1 248	179	14,3	8,4	11,7	6,1	20,1	12,8	33,5	7,3
09 614.....	1 428	98	6,9	6,1	15,3	7,1	19,4	16,3	27,6	8,2
09 615.....	1 039	20	1,9	5,0	–	10,0	10,0	15,0	55,0	5,0
09 616.....	1 488	71	4,8	9,9	9,9	11,3	16,9	8,5	36,6	7,0
09 617.....	1 727	97	5,6	6,2	14,4	3,1	11,3	18,6	37,1	9,3
09 618.....	1 279	67	5,2	9,0	17,9	3,0	20,9	14,9	26,9	7,5
09 619.....	1 168	41	3,5	12,2	14,6	2,4	14,6	19,5	36,6	–
Insgesamt.....	182 990	26 689	14,6	11,0	15,7	7,8	20,2	16,0	24,7	4,6

**Wahlvorschläge zur Wahl des 17. Deutschen Bundestages
in Berlin am 27. September 2009**

Partei, politische Vereinigung

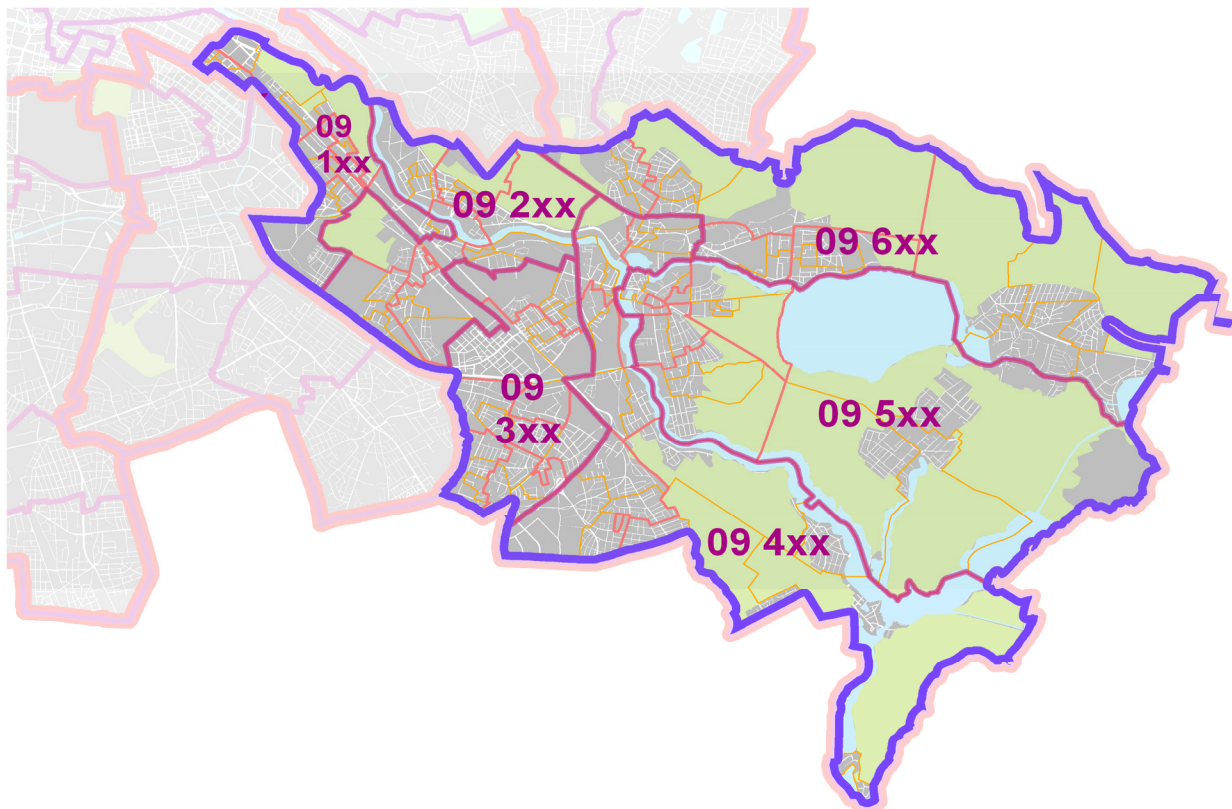
verwendete Abkürzung

Christlich Demokratische Union Deutschlands – CDU –
DIE LINKE – DIE LINKE –
Sozialdemokratische Partei Deutschlands – SPD –
BÜNDNIS 90/DIE GRÜNEN – GRÜNE –
Freie Demokratische Partei – FDP –
Piratenpartei Deutschland – PIRATEN –
Zusammenfassung von Sonstige:
Nationaldemokratische Partei Deutschlands – NPD –
Mensch Umwelt Tierschutz – Die Tierschutzpartei –
DIE REPUBLIKANER – REP –
Die Violetten, für spirituelle Politik – DIE VIOLETTEN –
Bürgerrechtsbewegung Solidarität – BüSo –
Ökologisch-Demokratische Partei – ödp –
DEUTSCHE VOLKSUNION – DVU –
Deutsche Kommunistische Partei – DKP –
Partei für Soziale Gleichheit, Sektion der Vierten Internationale – PSG –
Marxistisch-Leninistische Partei Deutschlands – MLPD –

CDU
DIE LINKE
SPD
GRÜNE
FDP
PIRATEN

NPD
Tierschutz
REP
DIE VIOLETTEN
BüSo
ödp
DVU
DKP
PSG
MLPD

Wahlgebietseinteilung für die Wahl zum 18. Deutschen Bundestag am 22. September 2013



Bundestagswahlkreis 84

09 101 Heidelberger Straße 96-107, Isingstraße, Karl-Kunger-Straße 1-10, 62-69, Kieffholzstraße 1-9, Krüllsstraße 2, 4, 6, 8, 10, 12, 18, 20, 22, Lohmühlenstraße 11-36, 49-62, Schmollerplatz 4, 6, 8, 10

09 102 Bouchéstraße 22-41, Grabowstraße, Harzer Straße 111-119, Heidelberger Straße 1-10, 91-95, Karl-Kunger-Straße 12-20, Krüllsstraße 15-17, 19, 21, Lexisstraße, Lohmühlenstraße 37-48, Mengerzeile, Onckenstraße 1-16, Schmollerplatz 1-3, 5, 7, 9, 11-27, Schmollerstraße

09 103 Bouchéstraße 14-21, 74-85, Elsenstraße (12435) 23-26, Heidelberger Straße 90, Karl-Kunger-Straße 21-28, 45-61, Kieffholzstraße 10-30, 413-428, Krüllsstraße 1, 3, 5, 7, 9, 11, Plesser Straße 1-7, Wildenbruchstraße (12045) 41-55

09 104 Elsenstraße (12435) 27-41, 86-105A, Heidelberger Straße 59-81A, Karl-Kunger-Straße 29-43, Kieffholzstraße 33-50, 393-412, Plesser Straße 8-12, Treptower Straße 51-56, Wildenbruchstraße (12045) 35-38

09 105 Am Flutgraben 2-3, Am Treptower Park 1-14, 71-78, An den Treptowers, Beermannstraße 2-22, Bouchéstraße 5-13, 87-98, Eichenstraße (12435), Elsenstraße (12435) 1-22, 106-115, Fanny-Zobel-Straße, Jordanstraße (12435), Lohmühlenstraße 7, 65-67, Martin-Hoffmann-Straße, Puschkinallee 1-13, 46-58

09 106 Alt-Treptow, Am Treptower Park 15-50, 66-70, Beermannstraße 24, Bulgarische Straße 56-60, Dammweg 144, 146-152, 154, 156, 158-180, 184, 206, Defreggerstraße, Hans-Thoma-Straße, Herkomerstraße, Insel der Jugend (Insel), Karpfenteichstraße 1-14A, Kieffholzstraße 327-392A, Moosdorfstraße, Puderstraße, Puschkinallee 14-42, Rethelstraße, Stuckstraße

09 107 Am Plänterwald 2-8, 17, 23, Am Treptower Park 51-65, Bulgarische Straße 9-55, Dammweg 106, 108, 110, 112, 114, 116, 118, 130, 132, 134, 136, 138, 140, Erich-Lodemann-Straße 1-39, Erwin-Bennewitz-Weg, Galileistraße 2-30, 32-82, Karpfenteichstraße 15-19, Klingerstraße, Köpenicker Landstraße 1-67, Leiblstraße, Ludwig-Richter-Straße, Neue Krugallee 2-14, Schwindstraße

09 108 Am Plänterwald 10-16, 18-22, 24-36, Baumschulenstraße 1-4, 105-110, Dammweg 1A-1B, 6, 8, 10, 12, 56, Galileistraße 31, Glanzstraße 7-17, Güldenhofer Ufer, Kiehnwerderallee, Köpenicker Landstraße 209-211B, 213-219, 221, 223, 225, 227, 229, 231, 233-237, 239, 241, 243, 245, 247, 249-251, 253, 255, 257-259, 264-277, Neue Krugallee 21-52, 127, 176-230, Orionstraße, Plänterwald, Rodelbergweg 2-5, 7, 9, 11, Scheiblerstraße 7-22

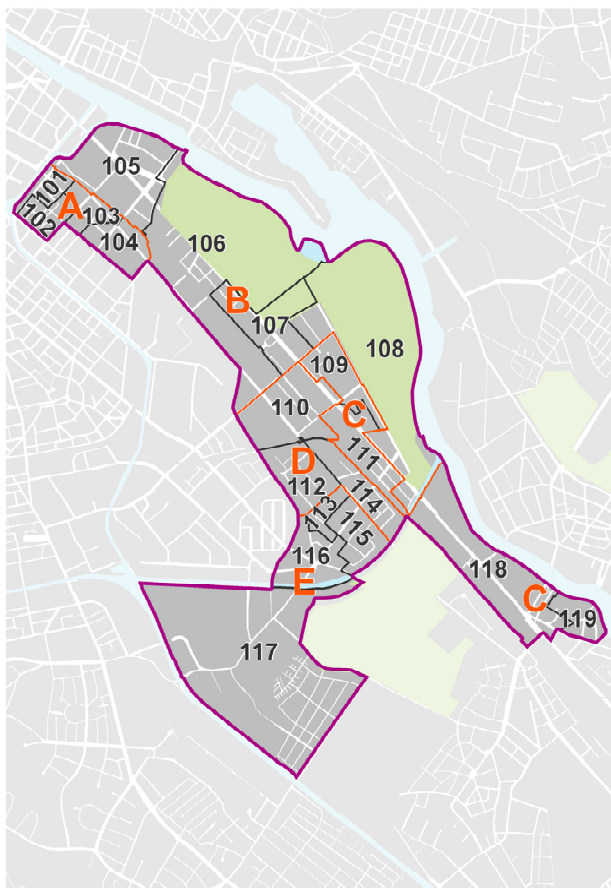
09 109 Dammweg 1, 3-5, 7, 9, 11, 13-55, 57-105, 107, 109, 111, 113, 115, 117, 119-121, Eichbuschallee 1-13, 15, Köpenicker Landstraße 77, 79, 81, 83, 85, 87, 89, 91, 93, 95, 97, 99, 101, 103, 105, 107, Neue Krugallee 56-120, 128-140, 146-174, Platanenweg, Willi-Sänger-Straße

09 110 Bergastraße, Dammweg 125-129, 131, 133, 135, 137, 139, 141-143, 145, 153, 155, 157, 183, 185-205, Eichbuschallee 14, 20, 22, 24, 26-28, 30, 32, 34, 36, 38, 40, 51-66, Erich-Lodemann-Straße 41-135, Kieffholzstraße 126-147, Köpenicker Landstraße 78, 80, 82, 84, 86, 88, 90, 92, 94, 96, 98, 100, 102, 104, 106, 108-149

Wahlgebietseinteilung für die Wahl zum 18. Deutschen Bundestag am 22. September 2013

09 111 Baumschulenstraße 6-8A, 100-103, Eichbuschallee 21, 23, 25, 29, 31, 33, 35-35E, 37A-37E, 39A-39D, 41A-43E, Eschenbachstraße, Glanzstraße 1-6, Köpenicker Landstraße 150-207, 212, 220, 222, 224, 226, 228, 230, 232, 238, 240, 242, 244-244A, 246, 248, 252, 254, 256, 260-262, Neue Krugallee 142-144, 174A, Rodelbergweg 6, 8, 10, 12, Scheiblerstraße 1-6, 23-29, Stormstraße (12437), Trojanstraße

09 112 Hänselstraße (12437), Heidekampweg 49-151, Kieffholzstraße 148-173, Rinkartstraße 6, 8, 10, 12, 14-16, 18, 20, 22, 24, 26, 28, 36



Wahlbezirke 09 1xx

09 113 Baumschulenstraße 70-72, Bodelschwingstraße, Frauenlobstraße 3-20, 22, 24, 26, 28, 30, 32, Heidekampweg 36, 38, 40, 42, 44, 46, 48-48B, Kieffholzstraße 174-179, Mörikestraße 2-6, 8, 10, 12-14, 18, 20, 22, 24, 26, 28, 30, 32, 34-36, Rinkartstraße 1-5, 7, 9, 11, 13, 17, 19, 21, 23, 25, 27, 29-35, Wohlgemuthstraße 1-3, 5, 11, 13, 15, 17, 19, 21, 23, 25, 29, 33, 35

09 114 Baumschulenstraße 9-20, 90-96, Behringstraße, Ekkehardstraße, Ernststraße (12437), Gondeker Straße, Kieffholzstraße 235-289, Ludwig-Klapp-Straße, Marientaler Straße (12437), Mosischstraße, Schöntaler Weg

09 115 Baumschulenstraße 21-38, 73-89, Dornbrunner Straße 2-22, 25, 27, 29, 31, 33, 35, 37, Frauenlobstraße 21, 23, 25, 27, 29, 31, 33-41A, 43, 45, 47-47A, 49-80, Hallberger Zeile 7, 9, 11, 13, 15, 17, 19, 21-25, Heidemühler Weg, Hohenbirker Weg, Kieffholzstraße 180-207, Mörikestraße 1, 7, 9, 11, 17, 19, 21, 23, 25, 27, 29, 31, 33, Radenzer Straße 3-47, 49, 51, 53, 55, 57-63

09 116 Baumschulenstraße 39-55, 64-69, Dornbrunner Straße 24, 26, 28, 30, 32, 34, 36, 38, Forsthausallee, Frauenlobstraße 42, 44, 46, 48, Hallberger Zeile 2-4, 8, 10, 12, 14, 16, 18, 20, Heidekampweg 1-35, 37, 39, 41, 43-43C, 45, 47, Radenzer Straße 48, 50, 52, 54, 56, Schraderstraße, Sonnenallee 372-416, Südostallee 2-27, Wohlgemuthstraße 4, 6-10, 12, 14, 16, 18, 20, 22, 24, 26-28, 30-32, 34, 36

09 117 Agavensteig (12437), Alpenrosenweg, Aprikosensteig, Baumschulenstraße 56-61, Berberitzenweg, Chris-Gueffroy-Allee 24-52, Johannisthaler Chaussee 4-6, 10-12A, 14-30A, 32-38, 40-40A, 42-62A, 64-66, 68, 70-80, 82, 84, 86-102, KGA Wasserweg, Königsheideweg 2-114A, Ligusterweg, Mahonienweg, Neue Späthstraße 12-30, Späthsfelder Weg, Späthstraße 42-133, Sperlingsweg, Südostallee 42-50, Thujaweg

09 118 BLW Unterbez. Schönw. Grp. Rixdorfer Str. - Alter Schalter, Brückenstraße (12439), Cajamarcaplatz, Fließstraße (12439) 13-23, Flutstraße 1-5, 22-27, Hasselwerderstraße 32-40, Köpenicker Landstraße 279-297, Michael-Brückner-Straße 1-8, 42, Rixdorfer Straße (12437) 22-24, Schnellerstraße 1-30, 119-145, Spreestraße (12439), Sterndamm 2

09 119 Britzer Straße (12439) 9-12, Fennstraße (12439) 8-23, Fließstraße (12439) 1-12B, Flutstraße 6, Hainstraße, Hasselwerderstraße 3-31, Schnellerstraße 105-118

09 201 Am Alten Fenn, Am Haselbusch, Breiter Weg, Breites Fenn, Eibenweg, Ellernweg 2-4, 10, 12, 20, 22, Friedrich-List-Straße, Kieffholzstraße 221-228, Königsheideweg 115, 215, Oststraße (12487), Rixdorfer Straße (12437) 1-21, 26, Staudenweg (12487), Sterndamm 4-6, 8-8A, 10, 12, 18-18A, 20-20A, 22-30, 32, 34, 36, 38, 40, 42, 44, 46, 48, 50, 52, 54, 56, 58, 60, 62, Südostallee 29, 55-243, Weststraße (12487)

09 202 Allmersweg, Am Grünen Anger 6, 8, 10, 12, 14, 16, 18, 20, 22, 24, 26-49, Ecksteinweg, Engelhardstraße 2-18, Greifstraße 4, 6-16, Groß-Berliner Damm 1-57, Hagedornstraße 2, 6, 14, 16, 18, 20, 56, 58, 60, 62, 64, 66, 68, 70, 72, Herrenhausstraße 11-14, Königsheideweg 264-281A, 285, 287, 289, 291, 293, Nieberstraße 3, 5, 7, 9-21, Pietscherstraße, Pilotenstraße 4, 6, 8-18, 22, 24, 26, Segelfliegerdamm 18, Sterndamm 7, 9, 11, 13-17, 19, 21, 31, 33, 35, 37, 39, 41, 43, 45, 47, 49, 51, 53, 55, 57, 59, 61, 63-65, 67-71, 73, 75, Trützschlerstraße 26-32, Waiblinger Weg 4-14, Waldstraße (12487)

09 203 Draesekestraße, Ellernweg 7-9, 11, 13-19, 21, 23-47, Fielitzstraße, Haushoferstraße, Heubergerweg, Hoevelstraße, Königsheideweg 221-260, Koschatweg, Lindhorstweg 62, 64, 68, 70-70A, 72, 74, 76, 78, 80, 82, 84-84A, 86A-86D, 88-88A, 90-90A, 92, 94, 96, 98, 100, 102, Megedestraße, Redwitzgang, Rollettweg, Sterndamm 66, 72, 74, 82, 84, 86A-86D, 88, 90, 92, 94, 98, 100, 102, 104, 106, 108-108A, 110, 112, 114, 116, 118, 120, 122

Wahlgebietseinteilung für die Wahl zum 18. Deutschen Bundestag am 22. September 2013

09 204 Am Grünen Anger 3-5, 7, 9, 11, 13, 15, 17, 19, 21, 23, 25, Engelhardstraße 19-31, Georg-Schendel-Straße, Greifstraße 3, 5, Groß-Berliner Damm 59-149, Hagedornstraße 1, 3-5, 7-13, 15, 17, 19, 21-55, 57, 59, 61, 63, 65, 67, 69, 71, 73-97, Herrenhausstraße 5-10, 15-19, Herweghstraße (12487), Johannes-Werner-Straße 19-23, Königsheideweg 284, 286, 288, 290, 292, 294-296, Köpenicker Straße (12487) 1-6, Landfliegerstraße, Louis-Blériot-Straße, Nieberstraße 4, 6, 8, Pilotenstraße 5, 7, 19-21, 23, 25, Segelfliegerdamm 1-17, 19-45, 47-47A, Sportfliegerstraße, Sterndamm 79-81, 83, 85, 87, 89, 91, 93, 95-97A, 99, 101, Trützschlerstraße 1-25, Vereinsstraße 14, 16, Waiblinger Weg 1, Winckelmannstraße 2-37, 42, 44

09 205 Am Rundling, Haeckelstraße, Johannes-Werner-Straße 8-18A, Köpenicker Straße (12487) 7-11, Lindhorstweg 31-49, 51, 53, 55, 57, Melli-Beese-Straße 5-31, Mühlbergstraße 1-17, 19, 21, 23-27, Segelfliegerdamm 46, 50-94, 96, 98, Sterndamm 125, 127, 129-131, 133, 135-139, 141-147, 169, 171, 173, 175, 177, 179, 181, 183-183A, 185-185A, 187, 189, 191, 193, 195, 197, 199, 241, 251, 253, 255, 257, Stubenrauchstraße (12357) 54-63, Vereinsstraße 1-13, 15, Walther-Huth-Straße 8, 10, 12-14, 16, 18, Winckelmannstraße 39-41, 43, 45-96

09 206 Am Buckersberg, Hederichweg 30-47A, Heinrich-Mirbach-Straße, Johannes-Werner-Straße 1-7, Johannisthaler Chaussee 3, 7, 13, 31, 39, 41, 63, 67, 69, 81, 83, 85, Königsheideweg 116-208, Lindhorstweg 50, 52, 54, 56, 63, 65-67, 69, 71, 73-73A, 75, 77-77A, 79, 81, 83, 85, 87, 89-89A, 91, 93, 95, 97, 99, 101, 103-113, Mühlbergstraße 18, 20, 22, Springbornstraße 158, 176-270, Sterndamm 103, 105, 107, 109, 111-111A, 113, 115, 117-117A, 119, 121-121A, 123-124, 126, 128, 132, 134, 140, Vereinsstraße 18-34

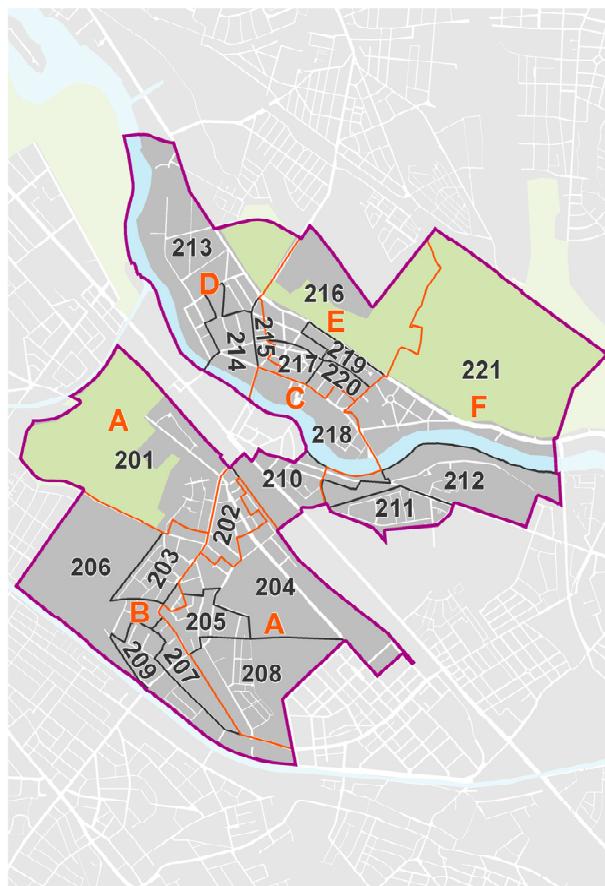
09 207 Akeleiweg 2, 4-4A, 6, 8A-8E, 10-10E, 12, 14, 16, 18-20B, 22-22A, 24-24B, 26, 28, 30-30A, 32-32D, 34-34C, 36A-36C, 38-38A, 40-40E, 42-42B, 44-44D, 46-48B, 50-50B, 52-52A, 54-54B, 56, 58A-58D, 60-60B, 62, 64-64A, 66, 68A-68C, 70-70A, 72, 74, 76-76A, 78, 80, 82-82B, 84, 86, 88, Eisenhutweg 1, 3-15C, 17-17G, 19-19C, 21-21G, 23-23B, 25-25C, 27-27B, 29-29B, 31-31A, 33-33C, 35-35A, 37-37A, 39-39A, 41, 43, 45-45A, 47-47B, 49-51C, 53-53B, 55-63, 65-65A, 67-67A, 69, 71-77A, 79, 81, 85, 87, Springbornstraße 2, 4, 6, 8, 10, 12-38, Sterndamm 152-168, 170, 172, 174, 176, 178, 180, 182, 184, 186, 188, 190, 192, 194, 196, 198, 200-212, 216-240, 242-250, 252-252A, 254, 256, Stubenrauchstraße (12357) 46-52A, 70-79

09 208 Akeleiweg 1, 3A-3D, 5A-5D, 7-7C, 9A, 11-11B, 13, 15, 17, 21-21A, 23, 25-25A, 27-27A, 29-29A, 31-31B, 33, 35, 37, 39-39B, 41-41B, 43-43A, 45A-45C, 49, 51, 53-53A, 55, 57, 59, 61-61A, 63, 65A-65C, 67, 69-69A, 71A-71C, 73-73A, 75-75A, 77-77B, 79A-79D, 81-81B, 83, 85-85C, 87-87A, 89, Arthur-Müller-Straße, Eisenhutweg 89-139A, Fokkerstraße, Hanuschkestraße, Hugo-Junkers-Straße, Melli-Beese-Straße 32-82, Segelfliegerdamm 95, 97, Straße am Flugplatz, Stubenrauchstraße (12357) 64A-66, Walther-Huth-Straße 7, 9, 11, 15, 17, 19, Wolfgang-Harlan-Straße, Wrightallee

09 209 Eisenhutweg 2, 16, 18, 20, 22, 24, 26, 28-28A, 30, 32, 34, 36, 38, 40, 42, 44, 46-46A, 48, 52, 54, 64, 66, 68, 70, 78, 80, 82-84, 86, Ginkgoweg, Hederichweg 20-29, Johannes-Sasse-Ring, Springbornstraße 1, 3, 5, 7, 9, 11, 40-156, 160-174, Sterndamm 214-214A, Straße 207 (Grüne Aue), Stubenrauchstraße (12357) 44

09 210 Britzer Straße (12439) 1-8, 14-26, Fennstraße (12439) 1-7, 24-31, Grimastraße, Köllnische Straße 7-17, 53-68, Michael-Brückner-Straße 9-32, Rudower Straße (12439) 2-7, Schnellerstraße 31-58A, 99-104, Sterndamm 1

09 211 Bärenlauchstraße, Eisblumensteig, Erikastraße, Farnstraße, Harriegelstraße 7-78, 80-132, Köllnische Straße 38-52, Moosstraße, Oberspreestraße 4-14, 16-16A, 18-18A, 20-20G, 22-22I, 24-24G, 26-36, 38, 40, 42-42A, 44-44A, 46-46A, 48-48A, 50-50A, 52-52A, 54-54A, 56, 58, 60, Rudower Straße (12439) 12-14, Sanddornstraße, Schnellerstraße 59-73, 83, 84-98, Silbergrasweg, Weiderichplatz, Weiderichstraße



Wahlbezirke 09 2xx

09 212 Bruno-Bürgel-Weg, Johanna-Tesch-Straße, Köllnische Straße 18-35A, Oberspreestraße 2, 15, 17, 19, 21, 23, 25, 37, 39-39A, 41-41A, 43-43A, 45-45A, 47-47A, 49-49A, 51-51A, 53-53A, 55-55A, 57-57I, 59-59G, 61-61L, Rudower Straße (12439) 11, Schnellerstraße 74-82, 83A, Strandbad Oberspree

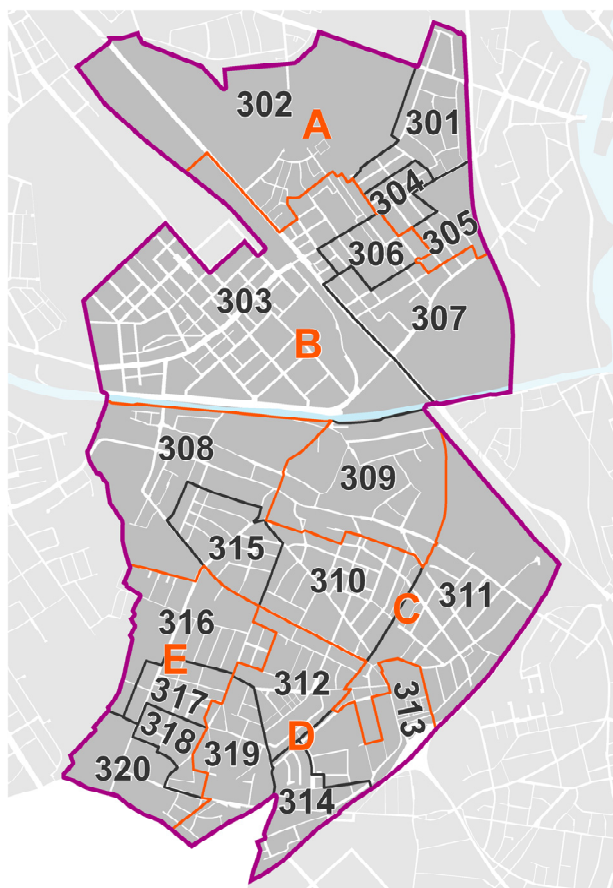
09 213 Edisonstraße 36-36B, Fritz-Kirsch-Zeile, Fuststraße, Helmholtzstraße (12459) 2, 4, 6, 10, 12-16, 18, 20, 22, 24, 26, 34, 42, KGA Am Freibad, KGA Grüne Aue, KGA Oberspree, KGA Wilhelmstrand, Mentelinstraße 1-30, 47-55, Nalepastraße 10-199, 202-210, 212, 214, 216-222, 224, 226, Otto-Krüger-Zeile 4, 6, 8-14, Rummelsburger Landstraße 2-12, 16-112, Rummelsburger Straße (12459), Schwarzer Weg (12459), Siemensstraße (12459) 1-5, Tabbertstraße, Treskowallee 178-184, 190, 196, 200, 202, 208, 212, 220-222, 232-240, Wattstraße (12459) 16-29A

Wahlgebietseinteilung für die Wahl zum 18. Deutschen Bundestag am 22. September 2013

- 09 214 Deulstraße, Edisonstraße 37-63, Helmholtzstraße (12459) 1, 3, 5, 7-9, 11, 17, 19, 21, 23, 25, 27-32, 37-41, Mentelinstraße 33-45, Nalepastraße 201, 211, 213, 215, 223, 225, 227, Otto-Krüger-Zeile 1-3, 5, 7, Siemensstraße (12459) 6-32, Wattstraße (12459) 1-15B, 52-81, Wilhelminenhofstraße 1-15, 87-93
- 09 215 Edisonstraße 9-34, Goethestraße (12459) 2-18, 20, 22, 24, 26, 28, 30, 32, 34, Griechische Allee 1-8, 10, 12, 14, Parsevalstraße 2, 4, 6, 8, 10-18, Roedernstraße (12459) 15-30, Schillerpromenade (12459) 5-6, Wilhelminenhofstraße 16-26, Zeppelinstraße (12459) 1-10, 12
- 09 216 An der Wuhlheide 2-46, 131-131B, Antoniuskirchstraße, Firlstraße 10, 12-14, 16A, Fontanestraße (12459), Griechische Allee 9, 11, 13, 15, 17, 19, 21, 23, 25, 27, 29, 31, 35, 37, 39, 41, 43, 45, 47, 49, 51, 53, 55, 57, 59, Roedernstraße (12459) 1-14B, Treskowallee 189, 191-195, 197-199, 201, 203-207, 209-211, 215, 227-231, Triniusstraße (12459) 1-4A, 9-11A, Wasserwerk Wuhlheide, Zeppelinstraße (12459) 11, 13-92, 94, 96-98, 102, 104-106, 108, 114, 116, 118, 120, 122, 124
- 09 217 Firlstraße 18-24, 26, 28, 30, 32, 34, 36, 38, Goethestraße (12459) 19, 21, 23, 25, 27, 29, 31, 33, 35-74, Griechische Allee 16, 18, 20, 22, 24, 26, 28, 30, 32-34, 36, 38, 40, 42, 44, 46, 48, 50, 52, 54, 56, 58, 60-64, Großstraße, Kilianstraße, Parsevalstraße 1, 3, 5, 7, 9, Schillerpromenade (12459) 1-4, 7-13, Wilhelminenhofstraße 27-41B
- 09 218 Edisonstraße 1, Ernst-Ziesel-Straße, Gottfried-Klemm-Straße, Johannes-Kraatz-Straße, Lauffener Straße, Marienstraße (12459) 1-6, Mathildenstraße, Paul-Tropp-Straße, Peter-Behrens-Straße, Plönzeile 24, 26, 28, 30-30A, 32, 36, 38, 40, 42, 44, Rathenastraße 1, 3, 5, 7, 9, 11, Reinbeckstraße, Unter der Kranbahn, Wilhelminenhofstraße 48-85
- 09 219 An der Wuhlheide 52-118, Firlstraße 1-9B, 11A-11B, 16, Kottmeierstraße 1, 3-5E, 7, 9, 11, 13, 15, 17, 19, 21, 23, 25, 27, 29, 31, 33, 35, 37, 39, 41, 43, 45, 47, 49, 51, 53, 55, 57, 59, 61, 63, 65, 67, 69, 71, 73, 75, Rathenastraße 39, 41, 43, 45, 47, Triniusstraße (12459) 5-8, Zeppelinstraße (12459) 93, 95, 99-101, 103, 107, 109-111, 115, 117, 119, 121, 123, 125
- 09 220 Firlstraße 25, 27, 29, 31, 33, 35, 37, 39, Klarastraße (12459), Kottmeierstraße 2, 6, 8, 10, 12, 14, 16, 18, 20, 22, 24, 26, 28, 30, 32, 34, 36, 38, 40, 42, 44, 46, 48, 50, 52, 54, 56, 58, 60, 62, 64, 66, 68, 70, 72, 74, Marienstraße (12459) 7-19, Plönzeile 2-23, 25, 27, 29, 31, 33-35, 37, 39-39A, 41, 43, Rathenastraße 15, 17, 19, 21-25, 27, 29, 31, Wilhelminenhofstraße 42-47B
- 09 221 Am Bahnhof Wuhlheide, An der Wuhlheide 120-130, 132-246, Gaußstraße (12459), Keplerstraße (12459), Nixenstraße, Ostendstraße, Parkstraße (12459), Rathenastraße 2-2A, 4, 6, 8, 10, 12-14, 16, 18, 20, 26, 28, 30, 32-38, 40, 42, 44, 46, Scharnweberstraße (12459), Slabystraße (12459), Steffelbauerstraße, Straße zum FEZ, Treskowstraße (12459), Waldowplatz, Waldowstraße (12459), Wasserstraße (12459), Weiskopffstraße
- 09 301 Bärddorfer Zeile, Bernstadter Weg, Bohrauer Pfad, Dörfeldstraße 90-116, Freystadter Weg, Friedlander Straße 1-120, 125, 127, 129, 131, 133, 135, 137-137A, 139, 141, 143, 145-145A, 147, 149-155, 157, Hackenbergstraße 8-13, Hoffmannstraße, Lohnauer Steig, Oberspreestraße 62-106, Ostritzer Straße, Stienitzseestraße (12489) 2, 4-4A, 6, 8, 10, 12, 14, 16, 18-26, 28, 30, 32, 36, 38, 40, 42, 44, Waldstraße (12489) 2-21, 23, 25-27, 29-31, 33-35, 37, 39, 41, Wassermannstraße 47-61, Wünschelburger Gang
- 09 302 Adlergestell 73-235, Am Adlergestell, Anna-Seghers-Straße 27-60, 62, 64, 66, 68, 70, 72, 74-76, 78, 80, 82-84, Birkenweg (12439), Eigenheimgasse, Florian-Geyer-Straße 1-56, Friedlander Straße 122-124, 126, 128, 130-130A, 132, 134, 136, 138, 140, 142, 144, 146, 148-148A, 156, 158-158A, Gemeinschaftsstraße 2, 4, 6, 8, 10, 12, 14, 16, 18, 20, 22, 24, 26, 28, 30, 32, 34, 36, 38, 40-50, Genossenschaftsstraße 1A-29, Hartriegelstraße 79, Hollstraße, Husstraße, Neltestraße, Silberberger Straße 5, 7-11, 13, 15, Steinbachstraße, Vimystraße, Vogelbeerstraße, Zur Holzoper
- 09 303 Abram-Joffe-Straße, Abtstraße, Adlergestell 237-263, Albert-Einstein-Straße, Altheider Straße, Am Studio, Anna-Seghers-Straße 61, 63, 65, 67, 69, 71, 73, 77, 79, 81, 86-108, 110, 112, 114, 116, 118-120, 122, 128, Barbara-McClintock-Straße, Brook-Taylor-Straße, Carl-Scheele-Straße, Dörfeldstraße 1-6, 8, 10, 12, 14, 16, 18, 20, 22, 24-26, 28, 30, 32, 34, 36, 38, 40, 42-42A, 46, Erich-Thilo-Straße, Ernst-Augustin-Straße, Ernst-Lau-Straße, Florian-Geyer-Straße 57-112, Friedrich-Wöhler-Straße, Gemeinschaftsstraße 1, 3-3A, 5, 7, 9, 11, 13, 15, 17, 19, 21, 23, 25, 27, 29, 31, 33, 35, 37, 39, Genossenschaftsstraße 31-70, Groß-Berliner Damm 151-153, Gustav-Kirchhoff-Straße, Hackenbergstraße 15-29, Hans-Schmidt-Straße, Helbigstraße, Hermann-Dorner-Allee, James-Franck-Straße, Johann-Hittorf-Straße, Justus-von-Liebig-Straße, Karl-Ziegler-Straße, Kekuléstraße, KGA Teltowkanal III, Köpenicker Straße (12524) 1, 69, Ludwig-Boltzmann-Straße, Magnusstraße, Max-Born-Straße, Max-Planck-Straße, Merlitzstraße, Moriz-Seeler-Straße, Newtonstraße, Pfarrer-Goosmann-Straße, Pfingstberggasse, Platz der Befreiung, Radickestraße 68, 70, 72, 74, 76, Richard-Willstätter-Straße, Rudower Chaussee, Rutherfordstraße, Schwarzschildstraße, Seidenbaustraße, Silberberger Straße 4, 6, 12, 14, 16-34, Thelenstraße, Volmerstraße, Walther-Nernst-Straße, Weerthstraße, Wilhelm-Ostwald-Straße, Zum Großen Windkanal
- 09 304 Arndtstraße (12489) 1, 5, 7, 9, 15, 17-19, 21, Dörfeldstraße 47-68, 70, 72, 74, 76, 78, 80, 82, 84-84A, 86, 88, Hackenbergstraße 1-7, Handjerystraße (12489) 1-20, Radickestraße 2, 4, 6, 8, 10, 12, 14, 16, 18, 20-22, 24, Selchowstraße (12489), Stienitzseestraße (12489) 1, 3, 5, 7, 9, 11, 13, 15, 17, 27, 29, 31, 33-35, 37, 39, 41, 43, 45, Waldstraße (12489) 22, 24, 28, 32, 36, 38, 40, 42, Wassermannstraße 65-91, Zinsgutstraße 2-8, 10, 12-12C, 14, 16, 18
- 09 305 Arndtstraße (12489) 47, 51, Büchnerweg (12489) 1-31, 33, 35-37, Dörfeldstraße 69, 71, 73, 75, 77, 79, 81-81A, 83, 85, 87-87A, 89, Glienicker Weg 86-92, 94, 96, Handjerystraße (12489) 21, 23, 25, 27, 29, 31-33, 35, 37, 39, 44-51, Otto-Franke-Straße 2-4, 6, 8, 10, 12, 14, 16, 20-24, 26, 28-44, Radickestraße 1, 3-3A, 5, 7, 9, 11, 13, Wassermannstraße 95-125, Zinsgutstraße 1, 9, 11, 13, 15, 17, 19-67, 69, 71, 73, 75

Wahlgebietseinteilung für die Wahl zum 18. Deutschen Bundestag am 22. September 2013

09 306 Anna-Seghers-Straße 109, 111, 113, 115, 117, 121, 123-127, 129-133, Arndtstraße (12489) 2-4, 6, 8, 10-14, 16, 20, 22-44, Büchnerweg (12489) 32, 34, 38-42, 44, 46-48, 56, Dörpfeldstraße 7, 9, 11, 13, 15, 17, 19, 21, 23, 27, 29, 31, 33, 35, 37, 39, 41, 43-45, Friedenstraße (12489), Gellertstraße (12489), Handjerystraße (12489) 22, 24-24A, 26, 28A-28B, 30, 34, 36, 38, 40, Moissistraße 1-3, 5, 7, 9, 13, 15, 17, 19, Nipkowstraße 1-47, Radickestraße 15, 17, 19, 23, 25-58, 60-62, 64, 66, Schneckenburgerstraße, Süßer Grund, Thomas-Müntzer-Straße



Wahlbezirke 09 3xx

09 307 Adlergestell 267-363, Anna-Seghers-Straße 134-163, Arndtstraße (12489) 46, 48-50, 52-54, Berta-Waterstradt-Straße, Büchnerweg (12489) 43, 45, 53-55, 57-102, Glienicker Weg 93, 95, 100-185, Handjerystraße (12489) 55-61, Moissistraße 4, 6, 8, 10-12, 14, 16, 18, 20-38, Nipkowstraße 49-76, Otto-Franke-Straße 5, 7, 9, 11, 13, 15, 17, 25, 27, 45-105, Radickestraße 59, 63, 65, 67, 69, 71, 73, 75, Wassermannstraße 128-135, Zinsgutstraße 68, 70, 72, 74, 76

09 308 Alter Schönefelder Weg 1-18, Am Alten Friedhof 1-4, 43-51, Am Bruchland, Am Glinick, Am Kiesberg, Braunellensteig, Dorothea-Viehmann-Straße 10-18, Iselersteig, Kasperstraße 2-2C, 4-4C, 6-6C, 8-8C, 10-10B, 12-16C, 18-18C, 20-24D, 26-26C, 28-28C, 30-30D, 32-32D, 34-34C, 36-36C, 38-38D, Köpenicker Straße (12524) 4-29, Korkedamm, Lehmfeldsteig, Mehlhornpfad, Pfarrwöhrde, Rudower Straße (12524), Schönefelder Chaussee 58, Semmelweisstraße, Teichrohrweg, Wegedornstraße 28-90C, 92-92A, 94, 96-98, 100, 102-104, Zum Alten Windmühlenberg 1, 5, 7-7B, 55-59, Zur Rothen Laake

09 309 Am Falkenberg 48A-80A, Besenbinderstraße, Germanenstraße (12524) 2, 10, 12, 14, 16, 18, 20, 22, Goldsternweg, Grünauer Straße (12524), Keltenteig, Köpenicker Straße (12524) 31-60, 72-76, Leberblumenweg, Lianenweg 15, Normannenstraße (12524) 1-5, 7-7D, Preußenstraße 1-14, 16, 18, 20-20C, Riedgrasweg, Salierstraße 3, 5, Schachtelhalmweg, Stechapfelweg, Strohlumenweg, Taubnesselweg, Teutonenstraße (12524) 2-21, 24, 26, 28-28B, 30, 32-32A, 34-34A, 36, 38, 40, 42-42A, 44, 46, 48, 50-50A, 52-52B, 54-74, Tollkirschenweg, Verlängerte Werderstraße, Werderstraße (12524)

09 310 Alemannenstraße (12524), Bernulfstraße, Bohnsdorfer Weg 5-7, 9-87M, Cimbernstraße (12524), Frankenstraße (12524), Friesenstraße (12524), Germanenplatz, Germanenstraße (12524) 1, 3-9, 11, 13, 15, 17A-17B, 19, 21, 25-67, 69, Gotenstraße (12524), Kattenstraße, Lianenweg 4-14, 16-24, Lutizenstraße, Markomannenstraße, Normannenstraße (12524) 6, 8-24, Ortolfsstraße 1, 3, 5, 7-7A, 9-9A, 11-11A, 13, 15, 17, 19-21, 23, 25, 27, 29, 35, 39, 41, 43, 45, 47, Preußenstraße 15, 17, 19, 21, 23, Randolphstraße, Salierstraße 2-2A, 4-4B, 6-79, Sorbenstraße, Teutonenstraße (12524) 23-23A, 25-25A, 27-27A, 29, 31, 33, 35, 37, 39, 41, 43-43A, 45, 47, 49, 51, 53, Wegedornstraße 193, 195, 199, 201, 203, 205, 207, 209, 211, 215, 217, 219, 221, 223, 225, 227, 229, 231, 233, 235, 237, 239, 249, 251, 253, 255, 257, 259, 261, 263, 265, 267, 269, 271-273, 283, 285, 287, 293, Wendenstraße, Widosteig

09 311 Am Falkenberg 19-43, 83-111, Am Falkenberg Wasserwerk, Am Pumpwerk, Am Winkel, Baltenstraße, Bohnsdorfer Weg 89-91, 110, 112, Drössestraße, Ewaldstraße 1-83, 95, 101, Falkenbrunnstraße, Germanenstraße (12524) 68-68B, 70-137, Henningweg, Herulerstraße, Kleeblattstraße 3-41, Kleiner Mohnweg, Klettenberger Straße 16, 30-30B, 32-32A, 34-34A, 36-36B, 38-38B, 40-53B, Malvenweg, Müngersdorfer Straße 27, 29, 31, 33-33B, 35-35B, 37-46, Porzer Straße 7-9B, Preußenstraße 22, 24-82, Rosestraße 1-75, 77, 79, Sachsenstraße (12524), Schirmerstraße, Sebaldweg, Semnonenweg (12524), Suevenstraße, Wegedornstraße 302-316

09 312 Agnes-Hacker-Straße, Anne-Frank-Straße 6, 8, 10, Hasoweg 3, 5, 7, 9, 11, 13, Lehmusstraße, Mittelweg (12524), Mohnweg (12524) 20-111, Narzissenweg, Nelkenweg, Ortolfsstraße 49, 51, 53, 55, 107, Ruben-Wolf-Straße, Salierstraße 84-98, Schwarzkoppenstraße, Sieboldstraße, Tiburtiusstraße, Tulpenweg, Wegedornstraße 190-192, 194, 196-198, 200, 202, 204, 206, 208, 210, 212-214, 216, 218, 220, 222, 224, 226, 228, 230, 232, 234, 236, 238, 240-248, 250-250C, 252-252A, 254, 256, 258, 260, 262, 264-264A, 266-266A, 268, 270, 274-282, 284, 286, 288-292, 294-298, Wolfmarsteig 1, 3, 5, 7, 9, 11, 13, 15, 17-19, 21, 23, 25, 27, 29, 31, 33, 35-120

09 313 Bohnsdorfer Weg 93-109, 111, 113-142, Chorweilerstraße, Coloniaallee 13, 15, 17, 19, 21, 23, 25, 27, 29, Deutzer Steig, Ehrenfelder Platz 2, 4, Ehrenfelder Straße 1-28, 30, Ewaldstraße 84-94E, 96A-100, 102-126, Kalker Straße 2-17, 19-25, Kleeblattstraße 2, Klettenberger Straße 1-15, 17-29A, 31, 33-33B, 35, 37, 39, Knospengrund, Müngersdorfer Straße 2-26, 28, 30, 32-32A, 34, 36-36A, Porzer Straße 3-5A, 15-99, Rosestraße 76, 78-78A, 80, Weidenweg (12524) 1-8

Wahlgebietseinteilung für die Wahl zum 18. Deutschen Bundestag am 22. September 2013

09 314 Coloniaallee 2-12, 14, 16, 18, 20, 22, 24, 26, 28, 30-42, Ehrenfelder Platz 1, 3, Ehrenfelder Straße 29, 31, Ewaldstraße 130-190, Grünbergallee 127-229, Kalker Straße 18, 27, Nippeser Straße, Porzer Straße 101-123, Rebenweg 4, 10, 12, 18, 20, Rodenkirchener Straße, Schützenstraße (12526), Schwalbenweg (12526), Weidenweg (12524) 16-42

09 315 Alter Schönefelder Weg 20, Am Alten Friedhof 10-25, Auerswaldstraße, Bohnsdorfer Weg 8, Dorothea-Viehmänn-Straße 21-53, Jungfernsteg, Ortofststraße 2, 4, 6, 8, 10, 12, 14, 16-16A, 18-18A, 22, 24, 26, 28, 30-34, 36-38, 40, 42, 44, 46, Peenestraße, Rapunzelstraße, Rübezahllallee, Schneewittchenstraße (12524), Schönefelder Chaussee 1-35, Usedomstraße, Warnowstraße, Wededomstraße 91, 93-93A, 95, 99, 101, 105-111, 159, 161-165A, 167, 169, 175, 177, 179-179A, 181, 183-183B, 185, 187, Zum Alten Windmühlenberg 2-4, 6, 8-36

09 316 Anne-Frank-Straße 1-5, 7, 9, 11-15, Brunolfweg, Dankmarsteig 7A, 17-134, Gerosteig 3, 5, 9, 11, 13, 23, 25, 31-33, 35, 37-39, 45-47, 49, 51, 61, 63, Guntherstraße (12524) 2-62, Gustelstraße, Harrosteig, Hassoweg 4, 6, 8, 10, 12, 14-26, Kasperstraße 1, 3, 5, 7, 9, 11, 17, 19, 25, 27, 29, 31, 33, 35, 37, 39-41, Kirschenbaumstraße, Kunibertstraße, Lieselstraße, Lutz-Schmidt-Straße 4, 6, Markulfweg, Mundolfstraße, Nibelungenweg 30-33, 38-40, Ortofststraße 48, 50, 52, 54, 56-106B, Schönefelder Chaussee 59-125, 132, Wededomstraße 150-158, 160, 166, 168, 170-174, 176-176C, 178-178A, 180, 182, 184, 186, Wolfmarsteig 2, 4, 6, 8, 10, 12, 14, 16, 20, 22, 24, 26, 28, 30, 32, 34, Wunnibaldstraße

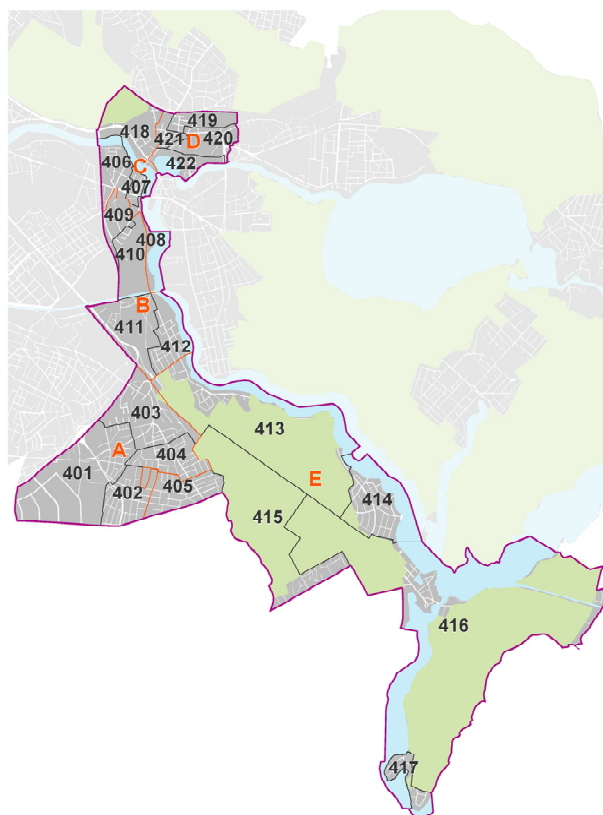
09 317 Altglienicker Grund, Gerosteig 2, 4, 6-8, 10, 12, 14-22, 24, 26-30, 34, 36, 40-44, 48, 50, 52-60, 62, 64-68, Guntherstraße (12524) 63-104, Nibelungenweg 28, 34-37, 41, Ortofststraße 114, 116, 120, 124-124A, 126, 128, 136, 138, 140, Pegasusseck, Schönefelder Chaussee 131, 133-168A, 170A-170C, 172, 174, Venusstraße (12524) 1-19, 21, 23, 25, 27, 29, 31, 33, 35-37, 39, 41, 43, 45, 47, 49, 52-79

09 318 Blindschleichengang 22-22A, 24, 26, 28, 30, 32, 34, 36, Brigittenweg 1, 3, 5-5A, 9-11A, 13-13A, 15-15A, 17, 19-19B, 21, 23, 25-25A, 27, Molchstraße 2, 4, 6, 8-8A, Ortofststraße 160-166, 168, 170, 172, 174, 176, 178, 180, 182, 184, 186, 188, 190, 192, 195, 197, 199, 212-294, Schönefelder Chaussee 169, 171, 173, 175-187A, 189-215, Venusstraße (12524) 20, 22, 24, 26, 28, 30, 32, 34, 38, 40, 42, 44, 46

09 319 Apfelweg, Bahnweg (12524), Beelitzer Weg, Birnenweg, Blindschleichengang 2-20, 23, 25, 27-27A, 29, 31-31A, 33, 35, Bohnsdorfer Chaussee, Brigittenweg 31-39, Erlebenstraße, Gärtnerweg, Geltower Weg, Glindower Weg, Kirschweg, Mirabellenweg, Mohnweg (12524) 6-12, Molchstraße 1, 3-3A, 5-5A, 7-7A, 9-16A, Ontarioweg, Ortofststraße 111-113, 115, 117-119, 121-123, 125-125A, 127, 129-135, 137-137A, 139, 141-158, 167, 169, 171, 173, 175, 177, 179, 181, 183-183A, 185, 187-187A, 189-189A, 191-191A, 193, Pfirsichweg (12524), Quittenweg, Rebenweg 1-3A, 5-9, 11-11A, 13-17, 19, 21-31, Renetenweg, Venusstraße (12524) 48, 50, 81

09 320 Blindschleichengang 40-43A, Brigittenweg 2, 4, 6, 12, 14, 16, 18, 20, 22, 24, 26, 28-30, Froschsteg, Krötengasse, Lutz-Schmidt-Straße 5, Ortofststraße 194, 196, 198, 200-210, Otterstraße, Schönefelder Chaussee 188, 217-257, Siriusstraße (12524), Uranusstraße

09 401 Alexander-Meißner-Straße, Bohnsdorfer Kirchsteig, Buntzelstraße 70-146, Buschwindröschenweg, Dahmestraße (12526) 37-68A, Dorfplatz, Fritz-Kühn-Straße 10, 12, 14, 16, 18, 20, 22, 24, 26, 28, 30-32, 34, 36, 38, 40, 42, 44, 46, 48, 50-52, 54-56, 58-60, 62, 64-66, 68, 70-72, 74, 76, 78, 82, 84, Glienicker Straße (12526), Grottewitzstraße 32-57, Grünbergallee 1-101, 270-328, Heidelbeerweg, Hufenweg, Hundsfelder Straße 6, 8, 10, 12, 14, 16, 18, 20, 22, 24, 26, 28, 30, 32-36, Hüttendorfer Weg, Johannes-Tobei-Straße, Kirchsteig 1-15, Leschnitzer Straße, Paradiesstraße, Parchwitzer Straße 213-268, Pitschener Straße, Polkwitzer Straße, Quaritzer Straße, Rosenrotweg, Sausenberger Straße, Siebweg 53-100, Theodor-Körner-Straße, Vergissmeinnichtweg, Weidenkätzchenweg, Zur Gartenstadt 204-204C, 206-206C, 208-208B, 210-210A, 212-212A, 214, 216, 218, 220, 222, 224, 226-230, 232, 234-234A, 236-238, 240



Wahlbezirke 09 4xx

09 402 Atlantisring, Boviststraße, Champignonstraße, Fasanenstraße (12526) 27-43, Fliegenpilzstraße, Fritz-Kühn-Straße 1-9A, 11-11A, 13-13A, 15-15A, 17-17A, 19-19A, 21-21A, 23-23A, 25-25C, 27-27D, 29-29E, 33-33F, 35-35C, 37-37C, 39-39C, 41-41E, 43-43D, 45-45C, 47-47B, 49-49B, 53, 57, 61, 63, 67, 69, 73, 75, 77, 81, 83, Gehrenweg 2, 4, 6, 8, 10-10A, 12, 14, 16, 18, 20, 26, 28, 34, 36, 38, 40-40A, 42-42A, 44, 46-104, Kleine Lindenstraße, Kleine Spechtstraße, Kleine Waldstraße, Lindenstraße (12526) 55-106, Parchauer Weg, Parchwitzer Straße 132-143A, 145, 147, 149, 151, 156-212, Perlpilzstraße, Prieborner Straße, Sandbacher Weg 5-22, Schirmpilzstraße, Siebweg 1, 3, 5, 7, 9, 27, 29, 31-33, 35, 37, 39, 41-41B, 43, 45-47, 49, Spechtstraße (12526), Waldstraße (12526) 51-65, Waltersdorfer Straße 26-60A, Wohlfauer Straße 3, 5, 7, 9, 11-11A, 13, 15, 17, 19-19C, 21, 23, 25, 29, 31, 33, 35-35A, 37

Wahlgebietseinteilung für die Wahl zum 18. Deutschen Bundestag am 22. September 2013

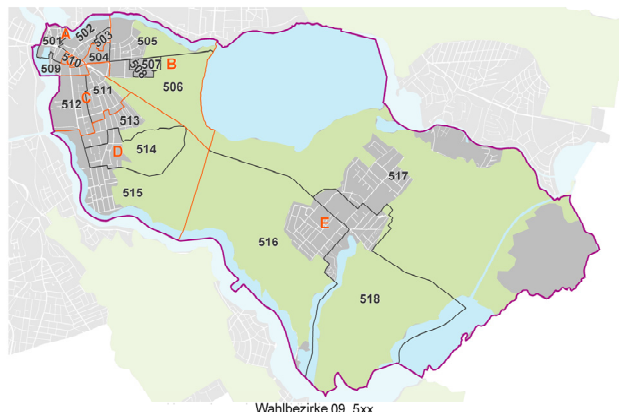
- 09 403 Akazienhof, Am Falkenberg 1-9H, 117-128, Am Gartenstadtweg, Amselweg, Binswangersteig, Bruno-Taut-Straße, Buntzelstraße 1-68, Dahmestraße (12526) 1-36, Gartenstadtweg, Gartenstraße (12526), Grabenstraße (12526), Grottewitzstraße 1-31, Gründerstraße, Grünfinkenweg, Höhensteig, Joachimstraße (12526), Kablower Weg 1-89, Karlstraße (12526), Kirchsteig 98-116, Lindenblütenstraße, Mandelblütenweg, Richterstraße (12524), Schulzendorfer Straße (12526) 3-16, 96-112, Sternblütenweg, Waltersdorfer Straße 1-10, 109-122, Zur Gartenstadt 197, 205, 207-207A, 209, 211, 213-213A, 215A-215E, 217-217A, 219-219B, 221, 223, 225, 231-231A, 233-233A, 235-235A, 239
- 09 404 Adlerstraße, Am Plumpengraben, Amorstraße, Apollostraße, Auraser Weg, Dahmestraße (12526) 69-105, Eichbuschstraße 4-11, 31A-44, Elsterstraße (12526), Fichtestraße (12526), Fließstraße (12526) 1-22, Fraustadter Weg, Goethestraße (12526), Grünauer Straße (12526), Habichtstraße (12526) 1, 3-3A, 5, 7-9, 11, 13, 15, 17, 19, 21-23, 25-25B, 27, Hundsfelder Straße 1-5, 7, 9, 11, 13, 15, 17-17A, 19, 21, 23, 25-25A, 27, 29, 31, Jahnstraße (12526), Krumme Straße (12526), Lessingstraße (12526), Merkurstraße (12526), Mettkauer Weg, Neptunstraße (12526), Reihersteg 1-12, Schillerstraße (12526), Schlichtingsheimer Weg, Schulzendorfer Straße (12526) 17-36, 72-95, Siebweg 2, 4, 6, 8, 10, 12, 14-14A, 16-16A, 18, 20, 22, 24-26, 28, 30, 34, 36, 38, 40, 42, 44, 48, 50-52, Wachtelstraße (12526), Waltersdorfer Straße 11-25, 92-108
- 09 405 Bachstraße (12526), Birkenstraße (12526), Birkenweg (12526), Eichbuschstraße 12-31, Eichbuschweg, Falkenstraße, Fasanenstraße (12526) 1-25A, Fließstraße (12526) 22A-42, Florastraße (12526), Gehrenweg 1, 3-3A, 5, 7-7A, 9-9A, 11, 13-13A, 15, 17, 19, 21-25, 27, 29-33, 35-35B, 37, 39-39A, 41-41A, 43, 45-45A, Habichtstraße (12526) 2, 4, 6-6A, 10, 12-12A, 14-14A, 16-16A, 18-18A, 20-20A, 24, 26, 28, Jägerstraße (12526), Kranichstraße, Lindenstraße (12526) 1-53, Parchwitzer Straße 1-129, 144, 146, 148, 150, 152-154, Reihersteg 13-41, Sandbacher Weg 24-145, Schulzendorfer Straße (12526) 37-71, Siebweg 11, 13, 15, 17, 19, 21-21A, 23, Sperberstraße (12526), Stromstraße (12526), Teichhuhnsteig, Waldstraße (12526) 1-50A, Waltersdorfer Straße 61-91, Wiesenstraße (12526), Wohlaue Straße 2, 4, 6-6B, 8, 10, 12, 14-14B, 16, 18, 20-20A, 22-22B, 24-24A, 26-28, 30, 32, 34-34A, 36, 38-42
- 09 406 Ahornallee (12555) 1-29, Am Ernst-Grube-Park, Angersteinweg, Daheimstraße, Eiselenweg, Ernst-Grube-Straße, Färberstraße, Gloriastraße, Harnischweg, Mentzelstraße 1A-1D, 3A-5, 7-11, 13, 15-17, 19, 21, 23, 25, Militscher Weg, Oberspreestraße 109-145, 151-170, Ottomar-Geschke-Straße 13-56, 58, 60, 62, 64, 66-70, 72, 74, 76, 78, 80, 82, 86, 88-90, Rudower Straße (12557) 22, 24-36, 38, 40, Spinnpfad, Westendstraße 1, 7, 9, 11, 13, 15, 17, 19
- 09 407 Adlershofer Straße 7-9, Ahornallee (12555) 31, Flemmingstraße (12555), Grünauer Straße (12557) 4, 6, 8, 10, 12, 14-18, Gutenbergstraße (12557), Mentzelstraße 2-2D, 6, 12, 14, 18, 20, 22, 24, 26-34, Oberspreestraße 172-188, Rudower Straße (12557) 1-18, 20-20A, Schönerlinder Straße (12557) 1-9
- 09 408 Adlershofer Straße 1-6, Glienicker Straße (12557) 2-2A, 4-4A, 6-6C, 8, 10, 12, 14, 16, 18, 20, Grünauer Straße (12557) 1-3, 5, 7, 9, 11, 13, 21-32, 35, 37, 39, 41, 43, 49, 51, 53-53A, 55-55A, 57, 59, 61, 63, 65, 67, 69, 71, 73, 75, 77-77A, 79, 81, 83-87, 89-91, 93, 95-99A, 101-103A, 105, 107-111, 113-117, 119-119F, 121, 123, 125, 127, 129-129F, 131-131A, 133-133C, 135, 137, 141-141A, 143, 145-153, 167-169, 171-175B, 177-177C, 179-181F, 189, 193, 199, 201, 209, 211-213, Schönerlinder Straße (12557) 10-18
- 09 409 Glienicker Straße (12557) 22, 24, 27-36, 58, 60, 76, 101, Mahlower Straße (12557) 4, 6, 8-14, 16, Oberspreestraße 146-148, Ottomar-Geschke-Straße 57, 59, 61, 63, 65, 71, 73, 75, 77, 79, 81, 83-85, 87, 97-103, Rudower Straße (12557) 19, 23, 37, 39, 42-226, Westendstraße 2-6, 8, 10, 12, 14, 16, 18, 20-22
- 09 410 Glienicker Straße (12557) 1, 3, 5, 7, 9, 11, 13, 15, 17, 19, 21, 23, 25, 37-57, 59, 61-75, 85, Grünauer Straße (12557) 34, 36, 38, 40, 42, 44-48, 50, 52, 54, 56, 58, 60, 62, 64, 66, 68, 70, 72, 74, 76, 78, 80-80A, 82, 88, 92, 94, 100, 104, 106, 112, 118, 120, 122, 124, 126, 128, 130, 132, 134, 136, 138-140, 142, 144, 154, 170, 176, 178, 182-184, 190-192, 196, 200, 208, 210, 214-222, KGA Glienicker Straße, Mahlower Straße (12557) 1-3, 5, 7, 15, 18-68, Pestalozzistraße (12557)
- 09 411 Adlergestell 365-543, Alkenweg, Am Kanal, Bohnsdorfer Straße, Drosselsteig, Elstersteig, Finkenschlag, Friedrich-Wolf-Straße 2, 4, 6, 8-30, 32, 34, 36, 38-40, 42, 44, 46, 48-50, 52, 54-70, Fuchsbau (12527), Grauammerpfad, Hasenlauf, Lahmertstraße 4-9, Lummenweg, Regattastraße 6-10, 12-28, Schiffsängersteig, Tauchersteig, Waldstraße (12527), Waldvogelweg
- 09 412 Ammerseeestraße, Chiemseeestraße, Dahmestraße (12527), Eibseeestraße, Friedrich-Wolf-Straße 1, 3, 5, 7, 31, 33, 35, 37, 41, 43, 45, 47, 51, 53, Kochelseestraße, Königsseeestraße, Lahmertstraße 1-3, 22-25, Regattastraße 11, 35-134, Rießerseeestraße, Schlierseeestraße, Tegernseeestraße, Walchenseestraße, Wassersportallee 2, 4, 6-14, 16, 20, 24-30, 32-32A, 34, 36-58, Würmseestraße
- 09 413 Adlergestell 548-592, 615, Baderseeestraße, Birkeheidering, Büxensteinallee, Hanffs Ruh, Horst-Kunze-Weg, Kanutenweg, KGA Grünau, Laubnitzer Pfad, Libboldallee, Linderoder Weg, Parksteig, Rabindranath-Tagore-Straße, Regattastraße 135-279, Richtershorn, Schappachstraße 35, Sportpromenade 1-19, Steinbindeweg, Waldfriedhof Grünau, Wassersportallee 1-1B, 3, 5, 15-15A, 17-19C, 21-23, 31, 33, 35, 67, Zur Uferbahn
- 09 414 Adlergestell 625-647, Biebersdorfer Weg, Fehrower Steig, Karolinenhofweg, Krimnitzer Weg, Krugauer Steig, Lübbenauer Weg, Peitzer Weg, Pretschener Weg, Radduscher Weg, Ragower Weg, Rehfeldtstraße, Rohrwallallee, Schappachstraße 1-34, Sielower Weg, Sportpromenade 21-23, Striesower Weg, Treppendorfer Weg, Vetschauer Allee 1-98, 100, Zaucher Weg, Zerkwitzer Weg
- 09 415 Adlergestell 610, Alter Radelander Weg, Eichwalder Aue, Elstergrund, Erlengrund, Fichtengrund, Finkengasse, Fliederweg, Grünauer Weg, Heckenweg, Hirtenfließ, Kablower Weg 92, Krähenhorst, Miersdorfer Straße, Rainweg, Siedlers Eck, Viebahnstraße, Waldstraße (12527), Wendel-Hipler-Weg

Wahlgebietseinteilung für die Wahl zum 18. Deutschen Bundestag am 22. September 2013

- 09 416 Adlergestell 649-789, Alt-Schmöckwitz, Am Oder-Spree-Kanal, Am Seddinsee, Beutenweg, Godbersenstraße, Imkerweg, Jagen 23, Jagen 37, KGA Naturfreunde Köpenick, Lindenstraße (12527), Nuscheweg, Schmöckwitz-Damm 1G, 60, Schmöckwitzwerder Süd, Schwarzer Weg (12527), Seddinpromenade, Vetschauer Allee 99, Weiselpfad, Wernsdorfer Straße, Windwallstraße, Zeltplatz Intercamping, Zum Seeblick
- 09 417 Argoallee, Ebelallee, Fährallee, Jackyallee, Moßkopfring, Schmöckwitz-Damm 1-1E, 2-46, Zeuthener Weg
- 09 418 Am Maria-Jankowski-Park, An der Wuhlheide 248-265, Annenallee 4-24, Bahnhofstraße (12555) 57-68, Cardinalplatz, Cardinalstraße, Friedenstraße (12555), Hämmerlingstraße 76-116, 118-118A, 120-120U, 122, 124, 126, 128-128M, 130, 132-134, 136, Joachimstraße (12555), Lindenstraße (12555), Oettingstraße, Spreestraße (12555), Wuhlewiesen
- 09 419 Bahnhofstraße (12555) 13-25, Borgmannstraße, Eicknerplatz, Gelnitzstraße 2-25, Kiekebuschstraße 6, 12, Mandrellaplatz 1-3, Parrisiusstraße 1-29, 31, 33, 35, 37, 39, 41, 43, 45, 47, 49, Seelenbinderstraße 17, 21, 23, 25, 27-39, 43, 45, Stellingdamm 60, Thürnagelstraße, Weinbergstraße 1-10
- 09 420 Bellevuestraße (12555), Friedrichshagener Straße 13-56, Fürstenwalder Damm 237-257G, Gelnitzstraße 26-30, Grünflieger Gang 5, 7-31, Hirschgartenstraße 2-4, 6, 10, 12, 14, Kiekebuschstraße 1-5, 7-11, Parrisiusstraße 30, 32, 34, 36, 38, 40, 42, 44, 46, 48, 50-52, Salvador-Allende-Straße 82, 84, 86-86A, 88, 90, 92, 94, 96-117, Seelenbinderstraße 49, 51, 53-160, Weinbergstraße 11-22, Zur Güterbahn
- 09 421 Annenallee 1-3, Bahnhofstraße (12555) 1-12, 33-56, Friedrichshagener Straße 57-59, Hämmerlingstraße 117-117B, 119, 121, 123, 125, 127, 129, 131, 135, 137, Kinzerallee, Langerhansstraße, Mandrellaplatz 5-9, Puchanstraße, Seelenbinderstraße 1-15, 18-20, 22, 24, 26, 40-42, 44, 46-48, 50, 52
- 09 422 Am Generalshof, Am Krusenick, An der Filmfabrik, Friedrichshagener Straße, KGA Baumgarteninsel, Platz des 23. April
- 09 501 Alter Markt, Alt-Köpenick, Amtsstraße 8-12, Böttcherstraße, Freiheit (12555), Futranplatz, Gartenstraße (12557) 1-33, Grünstraße, Jägerstraße (12555), Karlstraße (12557) 2, 4, 8, 10, 12, 14, 16, 18, 20, 22, 24, 26, Katzensgraben, Kietz 2-16, 22-31, Kietzer Straße, Kirchstraße (12555), Landjägerstraße 2, 4, 6, Laurenzstraße, Lüdersstraße, Luisenstraße (12557) 7, 9, 11, 13-15, 17, Müggelheimer Straße 1-6, Rosenstraße (12555), Spitzerstraße
- 09 502 Allendeweg, Am Amtsgraben, Am Berg, Am Schloßberg, Amtsstraße 1-7, Landjägerstraße 1-1A, 3, 5, 7-40, Müggelheimer Straße 35-65, Wendenschloßstraße 10, 12, 14, 16, 18, 20, 22-22B, 24, 25B-98
- 09 503 Salvador-Allende-Straße 47, 49, 59, 61, 63, 65, 67, 69, 71, 73, 75, 77, 79, 81, 83, 85, 87, 89, 91, 93, 95, Wendenschloßstraße 9, 11-11B, 13-13B, 15-15B, 17-17B, 19-19B, 21-21B, 23-23B, 25-25A
- 09 504 Müggelheimer Straße 32-34, Pablo-Neruda-Straße, Salvador-Allende-Straße 11-31, 33, 35, 37, 39, 41, 43, 45, 51, 53, 55, 57
- 09 505 Am Spielplatz, Anemonenstraße, Azaleenstraße, Birkenstraße (12559), Cedernstraße, Dahlienstraße, Erlenstraße (12559), Fliederstraße, Gladiolenstraße, Heimgartenstraße, Kleingartenstraße, Salvador-Allende-Straße 32, 34, 36, 38, 40, 42-42A, 44, 46, 48, 50, 52, 54, 56, 58, 60, 62, 64, 66, 68, 70, 72, 74, 76-76V, 78-78G, 80-80B, Schmale Gasse, Schrebergasse
- 09 506 Alfred-Randt-Straße 10-14, 16, 18, 20, 22, Clubhaus Müggelsee, Erwin-Bock-Straße, Müggelheimer Damm 101, Müggelschlößchenweg 10-16, 70, Regattahäuser am Müggelsee, Salvador-Allende-Straße 2-6, 8
- 09 507 Alfred-Randt-Straße 15, 17, 19, 21, 23, 25, 27, 29, 31, 33, 35, 60, Müggelschlößchenweg 48-62
- 09 508 Alfred-Randt-Straße 24, 26, 28, 30, 32, 34, 36-56, Müggelschlößchenweg 18-46
- 09 509 Charlottenstraße (12557) 17C-25, Dorotheenstraße (12557) 1-10A, Gartenstraße (12557) 35-73, Grüne Trift 2-8, 10-16, 18, 20, Karlstraße (12557) 27-49, Kietz 16A-21A, Luisenstraße (12557) 2-6A, 8, 10, 12, 16, 18, 20, 22, 26, 30, 32, 34-36, Pohlestraße 15-46, Wendenschloßstraße 126-139
- 09 510 Dorotheenstraße (12557) 10B-22, Karlstraße (12557) 1, 3, 5-7, 9, 11-11C, 13, 15, 17, 19, 21, 23, 25-25B, Luisenstraße (12557) 19, 21, 23-25, 27-29, 31, 33, Müggelheimer Straße 7-29, Pohlestraße 2-14, Wendenschloßstraße 100-124
- 09 511 Asseburgpfad 5-5A, 7-9A, 11-11A, 13-15, 17, 19, 21, 23-23A, 25, 27, Berlewitzweg 1, 5, 7, 9-9B, 11-13, 15-15B, 17, 19, 21, 23, 25, 27-27A, 29-29A, 31, 41-82, Brassenpfad, Charlottenstraße (12557) 17-17B, Flansweg, Grüne Trift 9, 17-17E, 19-19C, 21-96, 98, 100, 102-102B, 106-106B, 108, 110, Grüne Trift am Walde 1-20, Klepschweg, Köpenzeile 4-79, 83, Lobitzweg 1-3, 5, 7-7B, 9-9C, 11-11B, 13-13A, 15-15A, 17, 19, 21, 23, 25, 27, 29, 31, 33, 35, 37, 39, 43, 45-47, 49, 55, 57, 59, 61, 63-63A, 65, 67, Lossowweg, Mayschweg 25-42, Minkwitzweg 2-6, 8-14A, 16, 18-18A, 20, 22-22A, 24, 28, Müggelheimer Damm 1-12, Parkweg (12559), Plehmpfad 1-48, Pritstabelstraße 6-39, 41, 43, 46-71A, Riebekeweg, Salvador-Allende-Straße 7, Sandschurrepfad 2, 4, 6, 8, 10
- 09 512 Am Marienhain, Berlewitzweg 2, 6, 8, 10, 14, 16, 18, 20, 22, 24, 26, 28, 30, 32-38, Bockmühlenweg, Charlottenstraße (12557) 1-16C, Dregerhoffstraße 5-5H, 21-21H, Fehleweg, Finkeldeweg, Kürißweg, Lobitzweg 4, 6, 8, 10-10A, 12-12A, 14-14D, 16-16B, 18-18B, 20-20B, 22-22A, 24-24B, 26-26D, 28-28C, 30-30C, 32-32D, 34-34B, 36-36A, 38-38A, 40-42A, 44-44B, 48-48D, 50-54C, 56-56C, 58-58D, 60-60B, 62-62B, 64-64B, 66-66A, 68-68B, 70-74B, 76-76B, 78-78B, 80-80A, 82-104, Marienhütter Weg, Mayschweg 2-23, Pritstabelstraße 1-4H, Segewaldweg, Siegfried-Berger-Straße, Stahnweg, Wendenschloßstraße 141-295, 297, 299, 301, 303, 305, 307, 309, 311, 313, 315, 317, 319, 321, 323, Zum Dahmeufer

Wahlgebietseinteilung für die Wahl zum 18. Deutschen Bundestag am 22. September 2013

09 513 Asseburgpfad 2-4, 6, 10, 12, 16, 18, 20, 22, 24, 26, Barbenweg, Bukesweg, Dregerhoffstraße 4, 6-20, 22-53, 55-61, 67-122, Funkelgang, Grüne Trift 97, 99, 101, 103-105, 107, 109, 111-127, 128-128C, 130, 132, 134, 136, 138, Grüne Trift am Walde 21-53, Köpenzeile 80-82, 84-115, Landgartenweg, Lobitzweg 69, 75, 77, 79, 81, Minkwitzweg 1, 7, 15, 17, 19, 21, 23, 25-27A, Plehmpfad 50-84, Pritstabelstraße 40, 42, 44, Sandschurrepfad 1, 3, 5, 7, 9, 11-64, Wendenschloßstraße 329, 331, 337, 339, 341-347, 349, 351, Zur Nachttheide 1, 3-9, 11, 13, 15, 17, 19, 21, 23, 25, 27, 29, 31, 33, 35, 37, 39, 41, 43, 45, 47, 49, 51, 53, 55, 57, 59, 61, 63, 65, 67, 69, 71, 73, 75, 77, 79, 81, 83, 85, 87, 89-149



09 514 Am Kietzer Feld, Am Wiesengraben, Bendigstraße 1, 3, Dregerhoffstraße 54, 62-66, Falkendamm 1, 3, 5, 7, 9-11, 13-15, 17, 19, Feldblumenweg, Grüne Trift 127A-127E, 129A-129C, 131A-131C, 133, 135, 137, 139-174, Hirtengarten, Igelsteig, KGA Neue Wiesen, Köpenzeile 116-157A, Lienhardweg 1-10, 12, 14, 16-18, 20, 22, 24, 26-28, 30, 32, 34, Neue Wiesen, Wendenschloßstraße 355, 369, 371, 373, 375, 395, Zur Nachttheide 2, 10, 12, 14, 16, 18, 20, 22, 24, 26, 28, 30, 32, 34, 36, 38, 40, 42, 44, 46, 48, 50, 52, 54, 56, 58, 60, 62, 64, 66, 68, 70, 72, 74, 76, 78, 80, 82, 84, 86, 88, 151-192

09 515 Bendigstraße 2, 4-20, Ekhoßplatz, Ekhoßstraße, Falkendamm 2, 4, 6, 8, 12, 16, 18, 20-20A, Hugo-Wolf-Steig, Lienhardweg 11, 13, 15, 19, 21, 23-23A, 25, 29-29A, 31, 33, 38-52, Logauweg, Möllhausenufer, Müggelbergallee, Müggelbergplatz, Niebergallstraße, Ostendorfstraße, Peter-Gast-Weg, Seebad Wendenschloß, Slevogteweg, Wendenschloßstraße 296A-296C, 298-298D, 300, 302, 304, 306, 308, 310, 312-312C, 314, 316, 318, 320, 322, 324-324B, 330, 332-336, 338-338A, 340, 348, 350, 352-354, 356-366, 370, 372, 374, 376-390, 396-468, Zum Langen See, Zum Schmetterlingshorst

09 516 Alsenzer Weg, Alt-Müggelheim 1-10, 21-22, Am Müggelberg, Appelbacher Weg, Berghäuser Straße, Elmsteiner Weg, Enkenbacher Weg, Eppenbrunner Weg, Grünstadter Weg, Hornbacher Weg, Johann-Jacob-Baeyer-Straße, Krampenburger Weg 2, 12, 16, 18, 22, 24, 26, 28-28A, 30-30A, 32, 36, 38-40, 44, 48, 50, 52, 54, 56, 58, 60, 62, 64, 66, 68, 70, 72-72A, 74, 76, 78, 80, Ludwigshöheweg, Marienlust, Mittelbrunner Steig 3-13, Müggelheimer Damm 142, 144, 202-204, 210, 222-230, 232, 234-234A, 236, 238-238A, 240-240A, 242, 244, 246, 248, 250, 252, 254, 260, 262, 264-266, 270, 272, 274-322, Pfalz-Zweibrücker Weg, Philipp-Jacob-Rauch-Straße, Reichweilerweg, Rodenbacher Gang, Sobornheimer Straße, Straße zum Müggelturm, Wasserwerk Müggelheim, Weg A (12559), Weg B (12559), Weg C, Weg D, Weg E, Weg F, Weg G, Weg H, Weg J, Weg K, Weg L, Weg M, Weg N, Weg O, Wiesbacher Weg, Wolfsteiner Weg, Zeltplatz Jugendcamping

09 517 Am Bauersee, Am Kaniswall, Am Wildbusch, Am Zwiebusch, An der Himmelswiese, An der Krummen Lake, Annweilerweg, Becherbacher Straße 1, 25, 27, 35, Duchrother Straße, Glottertaler Straße, Gosener Landstraße, Hinter der Düne, Hirseldänderweg 37-176, Kallbacher Straße, KGA Schönhorst, KGA Spreewiesen, Kirsteinststraße, Klafterzeile, Lettweilerstraße, Müggelheimer Damm 141, 143, 145, Müggellandstraße 55, Müggelsee-Perle, Neuhegoland (Gaststätte), Neuhegoländer Weg, Norheimer Straße, Odernheimer Straße 29-141, Pelzlakeweg 4, 6, 8, 10, Raumbacher Straße, Rehborner Straße, Rodestraße, Rübezahl, Schönhorster Straße, Seddiner Weg, Siedlung Schönhorst (Bergstraße), Siedlung Schönhorst (Feldstraße), Siedlung Schönhorst (Lindenstraße), Siedlung Schönhorst (Spreestraße), Siedlung Schönhorst (Wiesenstraße), Staudenheimer Straße 19-41, Steinbrechgang, Straße 34 (12559), Straße 36 (12559), Straße 37, Straße 38 (12559), Straße 41 (12559), Straße 659, Straße zum Müggelhort, Tongrubenweg, Wollgrasweg, Zu den Müggelheimer Wiesen, Zum Kiesgrund, Zum Rehwinkel, Zur Bürgerheide, Zur Drachenwiese, Zur Fähre

09 518 Abtweiler Straße, Alt-Müggelheim 11-20B, Am Bauernwäldchen, Am Steilhang, Becherbacher Straße 2-22, 26, 28-34, 37-42, Birkweilerstraße, Darsteiner Weg, Erlenbacher Steig, Forsthaus Müggelheim, Geinsheimer Weg, Gersweileraue, Gersweilerstraße, Gosener Damm, Hallgarter Steig, Heisterbachstraße, Hirseldänderweg 1-12, Horchheimer Weg, Krampenburger Weg 1, 3-11, 13-15A, 17A-17F, 19A-21G, 23-23F, 25-25E, 27A-27E, 29-29H, 31-31F, 33-35I, 37-37G, 41, 45-47S, 49, 51, 53-53A, 55, 57-57A, 59, 61, 63, 65, 67, 69, 71, 73, 75, 77-77A, 79, 81, Meisenheimer Straße, Mittelbrunner Steig 14-24, Müggelheimer Damm 191-201, 205, 219, 231, 233, 235, 237, 239, 241, 243, 245, 247, 249, 251, 253-253A, 255-259, 261, 263, 267-269A, 271, 273, Müggellandstraße 4-26, Münchweilersteig, Odernheimer Straße 1-28, Pelzlakeweg 3, 5, 7-7B, 9, 11-15, Rinntaler Steig, Siefersheimer Straße, Staudenheimer Straße 1-18, Weg P, Weg Q, Weg R, Weg S, Weg T, Weg U, Zur Großen Krampe

09 601 Am Goldmannpark 63-79, Breestpromenade 33-46A, Bruno-Wille-Straße 1, 3, 7, 9, 11, 15-17, 19-21, 25, 27, 37-39, 61, 63, 65-67, 69, 71, 73, 75, 77, 79, 81, 83, Flakenseestraße, Fürstenwalder Damm 554-602, Hartlebenstraße 1, 3, 5, 7-11, Julius-Hart-Straße, Kalkseestraße 2-19, Löcknitzstraße 1, 3, 5, 7, 9, 11, 13-13A, 15, 19, 21, 23-23A, 25, 27, 31, 39, 41, 45, 47, 49, Möllenseestraße, Müggelseedamm 297, 299, 301, 303, 305, Peetzseestraße, Rahnsdorfer Straße (12587) 34-64, Störzseestraße, Werseestraße 1-107, 109-113, Wupatzseestraße

09 602 Am Goldmannpark 1-57, Aßmannstraße 53-53A, 55, 63, Bölschestraße 29-70, Breestpromenade 1-32, Bruno-Wille-Straße 2, 4-6B, 8, 10, 12, 18, Drachholzstraße, Fürstenwalder Damm 490-548, Hartlebenstraße 2, 4, 6, Kastanienallee (12587), Klutstraße 1, 7, 9, 11, 13, 15, 17, 19-21, 23, 25, 27, 29, Scharnweberstraße (12587) 47-97

09 603 Bruno-Wille-Straße 24, 26, 28-36, 42-60, 62, 64, 68, 70, 72, 74, 76, 78, 80, 82, Karl-Frank-Straße, Karl-Pokern-Straße 1-5, 7, 9, 11, 13, 21, 23, 25, 27, 29-65, Klutstraße 2-6, 8, 10, 12, 14, 16, 18, 22-22B, 24, 26, 28, 30, Rahnsdorfer Straße (12587) 1-33, Scharnweberstraße (12587) 16-46

Wahlgebietseinteilung für die Wahl zum 18. Deutschen Bundestag am 22. September 2013

09 604 Alßmannstraße 48, 50, 52, 54, 56-62, 64-66, Bölschestraße 1-28A, Bruno-Wille-Straße 84-108, Dreiserstraße, Fürstenwalder Damm 620-739, Josef-Nawrocki-Straße, Kalkseestraße 20-28, Karl-Pokern-Straße 6, 8, 10, 12, 14-20, 22, 24, 26, 28, Karutzseeweg, Löcknitzstraße 2, 4, 6, 8, 10, 12-12A, 14, 16-18A, 20, 22, 24, 26-26A, 28-30, 32-38, 40, 42-44, 46, 48, 50, Müggelseedamm 164-296, 298, 300, 302, 304, 306-336D, Scharnweberstraße (12587) 1-15, 99-126, Stienitzseestraße (12587), Werlseeestraße 108, 114

09 605 Alßmannstraße 10, 12-47, 49, 51, Bölschestraße 104-137, Buttenstedtweg, Charlotte-E.-Pauly-Straße, Emrichstraße, Hahns Mühle, Müggelseedamm 66-108, 110, 113-163, Myliusgarten 20-30, Peter-Hille-Straße 53, 55, 57, 59, 61, 63, 65, 67, 69, 71, 73, 75-134, Spreestraße (12587)

09 606 Ahornallee (12587), Albert-Schweitzer-Straße, Alßmannstraße 1A-6E, 11, Bölschestraße 82-103, Fürstenwalder Damm 420, 422, 424, 426, Lindenallee (12587) 1-18, Myliusgarten 1-3, Peter-Hille-Straße 1-52, 54, 56, 58, 60, 62, 64, 66, 68, 70, 72, 74

09 607 Am Damm, Am Wiesenrain 16B, BLW Unterbezirk Köpenick Gruppe 3, Bölschestraße 71-81, Brösener Straße, Dahlwitzer Landstraße, Erpetaler Weg, Fürstenwalder Damm 389-411, 415, 417A-417B, 421, 423, 425, 428-484, Hinter dem Kurpark, KGA Am Kurpark, KGA Erpetal, KGA Wiesengrund, Lindenallee (12587) 18A-29, Löbauer Weg, Müllroser Straße, Ravensteiner Promenade, Schmalter Weg, Schöneicher Straße (12587), Stillerzeile 1-42A, Waldburg-Betriebsferienheim, Wiesengrund (12587)

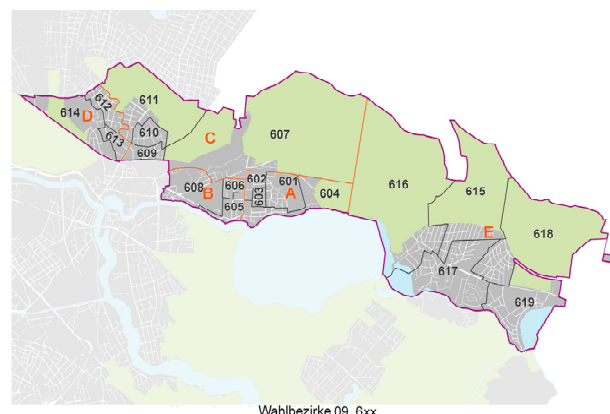
09 608 Ahornweg, Am Wiesenrain 1-16A, 17-71, Erpeweg, Fürstenwalder Damm 259-388, 412, 416, 418, Gilgenburger Pfad, Gilgenburger Straße, Grünfließergang 1-4, 6, Hirschgartenstraße 5, 7-9, 11, 13, Hirschsprung, Hoher Weg, Jastrower Weg, Kurzer Steig, Liebstadter Gang, Marienwerderweg, Müggelseedamm 2-58, 109, 111, Mühlweg, Neuer Weg, Sternallee, Stillerzeile 43-138, Weg zur Quelle, Wiesenpromenade, Wißlerstraße

09 609 Elseneck, Essenplatz, Heidekrugstraße 6-36, 53-71, Hirtestraße, Janitzkystraße, Lindenhof, Mahlsdorfer Straße (12555) 1-18, Mittelheide 2, 4, 6, 8, 10, 12-20, 22, 24, 26, 28, 30, 32, 34-38, 40, 42, 44, 46, 48, 50-58, 60-62, 64, 66, 68-74, 76, 78, 80, 82, 84, 86, 88-88A, Schmausstraße 1-34, 47-85, Stellingdamm 1-51, Uhlenhorster Straße 27-62, Waldburgweg, Wolfsgartenstraße

09 610 Aschenbrödelstraße 2, 4, 6, 8-12, Däumlingsweg, Dornröschenstraße, Frau-Holle-Straße, Genovevastraße 14, 16-64, Heidekrugstraße 41-52, Mahlsdorfer Straße (12555) 19-45, Mittelheide 1, 3, 5, 7, 9, 11, 21, 23, 25, 27, 29, 31, 33, 39, 41, 43, 45, 47, 49, 59, 63, 65, 67, 75, 77, 79, 81, 83, 85, 87, 89-110, Rautendeleinweg, Rotkäppchenstraße 1-1A, 5, 7, 11, 15, 17, 19, 21-21A, 23, 25, 27, 29, 31-76, Schmausstraße 35-46, Schneewittchenstraße (12555), Sterntalerstraße, Uhlenhorster Straße 1-26, Zu den sieben Raben

09 611 Aschenbrödelstraße 1, 3, 5, 7, Dammheidestraße, Druschiner Straße 39, Eitelsdorfer Straße 14-46, Filehner Straße 37-45, 51, 53, 55, 57, 59-71, 93-95, Gehsener Straße 59, 61, 63, 65, 67, 69-69A, 71, 73, 75-77, 79, 81, 89, 91, 93, 95, 97, 99, 101, Genovevastraße 2-10A, 15, Güldenauer Weg 7-55, 57, 59, 61, 63-84, Kleinschewskystraße 1-13, 46-62, Mahlsdorfer Straße (12555) 46-96D, Pflanzgartenplatz, Pflanzgartenstraße, Rotkäppchenstraße 2-4, 6, 8-10, 12-14, 16, 18, 20, 22-22A, 24-24A, 26, 28, 30, Straße im Walde, Unter den Birken, Waldpromenade, Wirsitzer Weg, Wongrowitzer Steig 39, 43-43A, 45-45B, 47, 49-49A, 51, 53, 55, 59-68

09 612 Bahrendorfer Straße 1-5A, 9, 13, 17, 19, 21, 25, 27, 29, 31, 33, 37, 39-41, Bischofstaler Straße 1-18, Druschiner Straße 24-38, 40-52, Egersfelder Allee, Eitelsdorfer Straße 1-13A, Filehner Straße 50, 52, 54, 56, 58, 73-92, 96, Gehsener Straße 1-19, 21, 23, 25, 27, 33, 35, 37, 39, 41, 43, 45, 47, 49, 51, 53, 55, Glasberger Straße, Güldenauer Weg 56, 58, 60, 62, Hoppendorfer Straße 1-1A, 3-3B, 5-5B, 7-52, Kaulsdorfer Straße 95, 97-135, 139, 141-147A, 149-151, 153, 155-157, 159-159A, 161, 163, 165, Kleinschewskystraße 14-45, Markstädter Straße, Mühltaler Straße 3-66B, Schönecker Weg, Semliner Straße, Wongrowitzer Steig 1-38, 40-42, 44, 46, 48, 50, 52-52A, 54, 56-58



09 613 Alte Kaulsdorfer Straße 25, 31, 33, Am Bahndamm 33-39, Birnbaumer Straße 35, 37, 39, 41, 43, Gehsener Straße 20, 22, 24, 26, 28-32, 34, 36, 38, 40, 42, 44, 46, 48, 50, 52, 54, 56-58, 60, 62, 64, 66, 68, 70-70A, 72, 74, 78, 80, 82-88, 90, 92, 94, 96, 98, 100, Hoernlestraße, Kaulsdorfer Straße 179, 181-238, 245, 249, 265, 271, 287-289, 291-295, 297, 299, 301, 303-320, Mahlsdorfer Straße (12555) 97-114, Zum Wuhleblick 42-44, 46, 48, 50

09 614 Alte Kaulsdorfer Straße 2-24, 26-30, 32, 34, Altgrabauer Straße, Am Bahndamm 1-31, Ambacher Straße, Argeauer Straße, Bachstraße (12555), Bachwitzer Straße, Bahrendorfer Straße 6-8, 10-12, 14-16B, 18-18A, 20-20A, 22-24A, 26, 28, 30, 32, 34-36, 38, Birnbaumer Straße 1-34A, 36, 38, 40, 42, Görsdorfer Straße, Hämmerlingstraße, Hohenkircher Allee, Hoppendorfer Straße 2-2F, 4, 6, Kaulsdorfer Straße 138, 140, 148, 152, 154, 158, 160, 162, 164, 166-178, 180, 240-244, 246-248, 250-264, 266-270, 272-286, 290, 296, 298, 300, 302, KGA Köpenick-Nord, Klingenburger Straße, Köpenicker Straße (12683) 325-325B, Mozartstraße (12555), Piepertswinkel, Rombiner Weg, Rudolf-Rühl-Allee, Schmale Straße, Schubertstraße (12555), Verlängerte Hämmerlingstraße, Verlängerte Mozartstraße, Zum Wuhleblick 41-41C, 45, 47, 49

Wahlgebietseinteilung für die Wahl zum 18. Deutschen Bundestag am 22. September 2013

- 09 615 Am Schonungsberg 4, 6, 8, 10, 12, 14-14A, 16, 18, 20, 22, 24, 28, 30, 32, 34, 36, 38, 40, 42, 44, 46, 48, 50, Bauernheideweg 7-50, Beiersdorfer Weg, Blossiner Straße 3, 5, 7, 9, 11, 13, 15, 17, 19, 21, 23-25, 27, 29, 31, 33, 35, 37, 39, Dannenreicher Pfad, Freienbrinker Saum 38-104, Fürstenwalder Allee 83, 89, 91, 93, 101, 105, Grasehorstweg, Grätzwalder Straße 1, 3-3A, 5, 7, 9, 11, 13, 15, 17-17A, 19, 21, 27, 29, 31, 33-35, 37-39, Grünheider Weg 1-39A, Hamburger Straße (12589), Hangelsberger Gang, Heidelandstraße, Herzfelder Steig 35-62, Hohenberger Steig, Kageler Weg, Kalkbergweg 35-112, Mönchsheimer Straße 17-32, Petershagener Weg, Püttbergweg 50-65, 67, 69, 75, 77, 81, 85, 89, 91, 95, 105, 107, 109, 115, 117, 119, 123, 125, 127, 129-131, 141, 143, 145-145A, 147, 149-151, 153-163, Vogelsdorfer Steig, Waldweg
- 09 616 Alter Fischerweg, Am Mühlenfließ, An den Bänken 1-16, 30-45H, Bauernheideweg 1-4, Blossiner Straße 4, 6-6A, 8, 10, 12, 14, 16, 18, 20, 22, 26, 28, 30, 32, 34, 36, 38, 40, Brückenstraße (12589), Buriger Weg, Fichtenauer Straße 1-18, Freienbrinker Saum 2-34, Fürstenwalder Allee 1-71, 73, 75, 77-81, Fürstenwalder Damm 832-900, Grätzwalder Straße 2, 4, 6, 8, 10, 12-12D, 14-14C, 16, 18, 20, 24-26, 28, 30, 32, 36, Hechtstraße 2, 4, 6-6A, 8-8D, 12-12F, 14-14D, 16-16E, 18-22, 24, 26, 28, 30, 32, 34, 38, 40, 42, 44-44A, 46, 48, 50, 52, Hohenbinder Steig, Hortwinkeler Weg, Mönchsheimer Straße 2-16, Müggelwerderweg, Mühlenweg 1-8, 44-61, Püttbergweg 1-48, Seestraße (12589), Springeberger Weg, Steinfurthener Weg, Straße nach Fichtenau, Waldschützpfad, Wiesenstraße (12589), Woltersdorfer Weg
- 09 617 Aalstieg, Am Küstergarten, Am Schonungsberg 1-3A, 5-5A, 7, 9, 11, 13, 15, 17, 19, 21, 23, 25-27, 29, 31, 33, 35, 37, 39, 41, 43, 45, 47, 49, Am Stieggarten, An den Bänken 17-29, Bachstelzenweg (12589), Berghofer Weg, Biberpelzstraße 1, 3, 5, 7, 9, Blumeslake, Dorfstraße (12589), Drosselweg (12589), Elsterweg, Entenwall (Insel), Fangschleuser Weg, Fichtenauer Straße 21-23, Finkenweg (12589), Forellensprung, Fredersdorfer Weg, Fürstenwalder Allee 72, 74, 76, 82, 84-88, 90-90A, 92, 94-100, 102-104, 106-288, 290, 292, 294, 296, 298, 300, 302, 304, 306, 308, 310, 312, Fußweg 475, Fußweg 552, Grenzweg (12589), Grünheider Weg 41-118, Hechtstraße 1, 3, 5, 7, 9-11A, 13, 15, 17, 23, 25, 27, 29, 31, 33-33A, 35-37, 39, 41, 43-43A, 45, 47, 49, 51, Herzfelder Steig 2-34, Hochlandstraße 68, 70, 72, 74, 76, 78, Im Winkel (12589), Kalkbergweg 2A-34, Kelchsecke (Insel), KGA Mühlenwiese-Finkenheerd, KGA Siedlung am Walde 24-29, Kolpiner Weg, Kuckuckssteig, Lachsfang, Lagunenweg 212-329, Langewahler Weg, Lerchenweg (12589), Mariannensteig, Mönchsheimer Straße 34-62, Mühlenweg 9-43, Paul-Rahn-Weg, Plutoweg, Püttbergweg 66, 68-68A, 70-74A, 76, 78-78A, 84, 86-88, 90, 92-94, 96-104, 106, 108, 110-114, 116, 118, 120-122, 124, 126, 128, 132-136, 142, 144, 146, 148, 152, Quappenzeile, Rialtoring, Richard-Hilliges-Weg, Richard-Hörncke-Weg, Rotkehlchenweg (12589), Saarower Weg, Schleiengang, Schönblicker Straße 88-90, Schonungsweg, Schwanenweg, Steinhöfeler Weg, Straße 545, Straße 546, Straße 567, Straße 574 (12589), Ukeleipfad, Zeesener Weg
- 09 618 August-Bebel-Straße, Eichbergstraße, Erknerstraße, Fahlenbergstraße 23-54, Frankenbergerstraße, Fürstenwalder Allee 289, 291, 293, 295, 297, 299, 301, 303, 305, 307, 309, 311, 313, 315, 317, 319, 321, 323, 325, 327-343, 345, Grenzbergweg, Grünelinder Straße, Güttlander Straße, Hochlandstraße 1-67, 69, 71, 73, 75, 77, KGA Siedlung am Walde 16, 49-123, Kirchstraße (12589), Langfuhrer Allee, Lassallestraße (12589), Nickelswalder Straße, Püttbergweg 176-178, Rhedaer Weg, Schettkatstraße, Schönblicker Straße 1-87, Weichselmünder Weg, Wiebelskircher Weg
- 09 619 Ahornstraße (12589), Baldurstraße, Biberpelzstraße 2-2A, 4, 6, 8, 10-53, Birkenstraße (12589), Bogenstraße (12589), Dämeritzstraße, Eichenstraße (12589), Fahlenbergstraße 1-22, 55-75, Fürstenwalder Allee 314, 316, 318, 320, 322, 324, 326, 344, 346-500, Hubertusstraße (12589), Im Haselwinkel, Kanalstraße (12589), Lagunenweg 341-345, Lindenstraße (12589), Lutherstraße (12589), Müggelspreeweg, Seidenbienenweg, Triglawstraße, Waldstraße (12589), Wodanstraße (12589), Wolfgang-Steinitz-Straße

Zuordnung der Wahlbezirke zu den Briefwahlbezirken

Region	Briefwahl- bezirks- Nr.	Wahlbezirks-Nr.
09 1xx	1A	09 101, 09 102, 09 103, 09 104
	1B	09 105, 09 106, 09 107, 09 108
	1C	09 109, 09 111, 09 118, 09 119
	1D	09 110, 09 112, 09 114
	1E	09 113, 09 115, 09 116, 09 117
09 2xx	2A	09 201, 09 204, 09 205, 09 208
	2B	09 203, 09 206, 09 207, 09 209
	2C	09 202, 09 210, 09 218
	2D	09 213, 09 214, 09 215
	2E	09 216, 09 217, 09 219, 09 220
	2F	09 211, 09 212, 09 221
09 3xx	3A	09 301, 09 302, 09 304, 09 305
	3B	09 303, 09 306, 09 307, 09 309
	3C	09 308, 09 310, 09 311, 09 315
	3D	09 312, 09 313, 09 314, 09 319
	3E	09 316, 09 317, 09 318, 09 320
09 4xx	4A	09 401, 09 402, 09 403, 09 404
	4B	09 409, 09 410, 09 411, 09 412
	4C	09 406, 09 407, 09 408, 09 418
	4D	09 419, 09 420, 09 421, 09 422
	4E	09 405, 09 413, 09 414, 09 415, 09 416, 09 417
09 5xx	5A	09 501, 09 502, 09 503, 09 509
	5B	09 504, 09 505, 09 506, 09 507, 09 508
	5C	09 510, 09 511, 09 512
	5D	09 513, 09 514, 09 515
	5E	09 516, 09 517, 09 518
09 6xx	6A	09 601, 09 602, 09 603, 09 604
	6B	09 605, 09 606, 09 608
	6C	09 607, 09 609, 09 610, 09 611
	6D	09 612, 09 613, 09 614
	6E	09 615, 09 616, 09 617, 09 618, 09 619

Das Amt für Statistik Berlin-Brandenburg

Das Amt für Statistik Berlin-Brandenburg ist für beide Länder die zentrale Dienstleistungseinrichtung auf dem Gebiet der amtlichen Statistik. Das Amt erbringt Serviceleistungen im Bereich Information und Analyse für die breite Öffentlichkeit, für alle gesellschaftlichen Gruppen sowie für Kunden aus Verwaltung und Politik, Wirtschaft und Wissenschaft. Kerngeschäft des Amtes ist die Durchführung der gesetzlich angeordneten amtlichen Statistiken für Berlin und Brandenburg. Das Amt erhebt die Daten, bereitet sie auf, interpretiert und analysiert sie und veröffentlicht die Ergebnisse. Die Grundversorgung aller Nutzer mit statistischen Informationen erfolgt unentgeltlich, im Wesentlichen über das Internet und den Informationsservice. Daneben werden nachfrage- und zielgruppenorientierte Standardauswertungen zu Festpreisen angeboten. Kundenspezifische Aufbereitung / Beratung zu kostendeckenden Preisen ergänzt das Spektrum der Informationsbereitstellung.

Amtliche Statistik im Verbund

Die Statistiken werden bundesweit nach einheitlichen Konzepten, Methoden und Verfahren arbeitsteilig erstellt. Die statistischen Ämter der Länder sind dabei grundsätzlich für die Durchführung der Erhebungen, für die Aufbereitung und Veröffentlichung der Länderergebnisse zuständig. Durch diese Kooperation in einem „Statistikverbund“ entstehen für alle Länder vergleichbare und zu einem Bundesergebnis zusammenführbare Erhebungsergebnisse.

Produkte und Dienstleistungen

Informationsservice

info@statistik-bbb.de
mit statistischen Informationen für jedermann und Beratung sowie maßgeschneiderte Aufbereitungen von Daten über Berlin und Brandenburg.
Auskunft, Beratung, Pressedienst sowie Fachbibliothek.

Standort Potsdam

Behlertstraße 3a, 14467 Potsdam
Tel. 0331 8173 - 1777
Fax 030 9028 - 4091
Mo – Do 9 – 15 Uhr, Fr 9 – 14 Uhr

Standort Berlin

Alt-Friedrichsfelde 60, 10315 Berlin
Bibliothek
Tel. 030 9021 - 3540
Mo – Do 9 – 15 Uhr, Fr 9 – 14 Uhr

Internet-Angebot

www.statistik-berlin-brandenburg.de
mit aktuellen Daten, Pressemitteilungen, Statistischen Berichten zum kostenlosen Herunterladen, regionalstatistischen Informationen, Wahlstatistiken und -analysen sowie einem Überblick über das gesamte Leistungsspektrum des Amtes.

Statistische Jahrbücher

mit einer Vielzahl von Tabellen aus nahezu allen Arbeitsgebieten der amtlichen Statistik.

Statistische Berichte

mit Ergebnissen der einzelnen Statistiken in Tabellen in tiefer sachlicher Gliederung und Grafiken zur Veranschaulichung von Entwicklungen und Strukturen.

Mit dieser Reihe werden die bisherigen Veröffentlichungen Statistischer Berichte aus dem Landesbetrieb für Datenverarbeitung und Statistik Land Brandenburg sowie dem Statistischen Landesamt Berlin fortgesetzt.

Datenangebot aus dem Sachgebiet

Informationen zu dieser Veröffentlichung

Referat 85 B
Tel. 030 9021 - 3633
Fax 030 9028 - 4036
Landeswahlleiterin@wahlen-berlin.de

Weitere Veröffentlichungen zum Thema

Statistische Berichte:

- Bundestagswahl
(Landeswahlleiterbericht)
B VII 1-2 – 4j/13
Vorläufiges Ergebnis
erscheint am 23.09.2013
- Bundestagswahl
(Landeswahlleiterbericht)
B VII 1-3 – 4j/13
Endgültiges Ergebnis
erscheint Mitte Oktober 2013
- Bundestagswahl
B VII 1-5 – 4j/13
Repräsentative Wahlstatistik
erscheint im Dezember 2013