

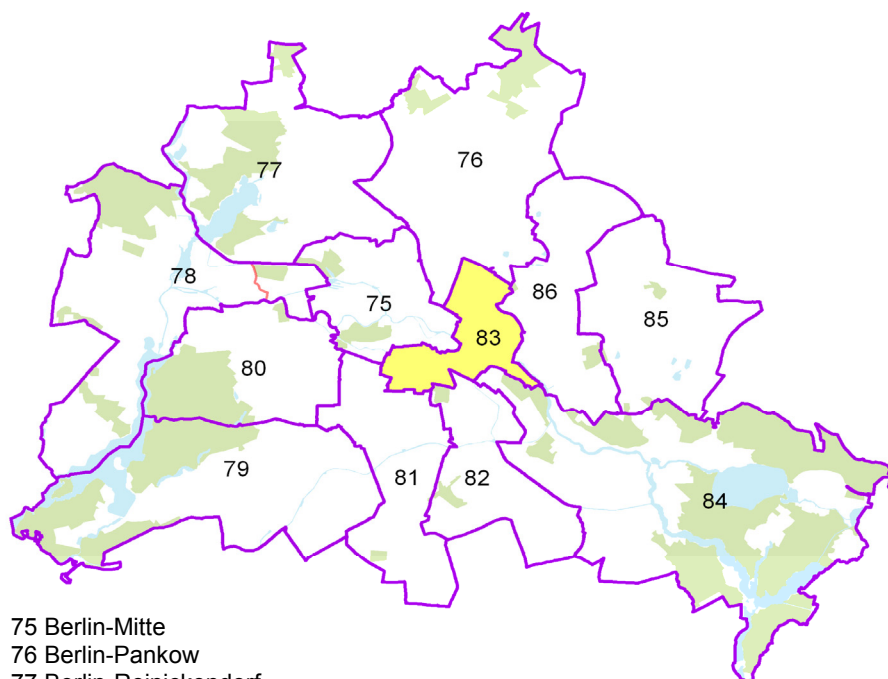
Statistischer Bericht

B VII 1-1 – 4j / 13

Bundestagswahl 2013 im **Land Berlin**

Vorwahldaten, Strukturdaten

Berlin-Friedrichshain-Kreuzberg –
Prenzlauer Berg Ost



- 75 Berlin-Mitte
- 76 Berlin-Pankow
- 77 Berlin-Reinickendorf
- 78 Berlin-Spandau – Charlottenburg Nord
- 79 Berlin-Steglitz-Zehlendorf
- 80 Berlin-Charlottenburg-Wilmersdorf
- 81 Berlin-Tempelhof-Schöneberg
- 82 Berlin-Neukölln
- 83 Berlin-Friedrichshain-Kreuzberg – Prenzlauer Berg Ost
- 84 Berlin-Treptow-Köpenick
- 85 Berlin-Marzahn-Hellersdorf
- 86 Berlin-Lichtenberg

Impressum

Statistischer Bericht

B VII 1-1 – 4j / 13

Erscheinungsfolge: **4-jährlich**

Erschienen im **Juni 2013**

Preis

pdf-Version: kostenlos

Excel-Version: kostenlos

Druck-Version: 8,– EUR

Herausgeber

Amt für Statistik Berlin-Brandenburg

Behlertstraße 3a

14467 Potsdam

info@statistik-bbb.de

www.statistik-berlin-brandenburg.de

Tel. 0331 8173 - 1777

Fax 030 9028 - 4091

© **Amt für Statistik** Berlin-Brandenburg,
Potsdam, 2013
*Auszugsweise Vervielfältigung und
Verbreitung mit Quellenangabe gestattet.*

Zeichenerklärung

- 0 weniger als die Hälfte von 1
in der letzten besetzten Stelle,
jedoch mehr als nichts
- nichts vorhanden
- ... Angabe fällt später an
- () Aussagewert ist eingeschränkt
- / Zahlenwert nicht sicher genug
- Zahlenwert unbekannt oder
geheim zu halten
- x Tabellenfach gesperrt
- p vorläufige Zahl
- r berichtigte Zahl
- s geschätzte Zahl

Statistischer Bericht

B VII 1-1 – 4j / 13

Inhaltsverzeichnis

	Seite
Vorbemerkungen	4
Erläuterungen	5
 Tabellen	
1 Wahlergebnisse	
1.1 Ergebnis der Bundestagswahl am 27. September 2009 nach Wahlbezirken und Parteien	
– Zweitstimmen –	6
2 Strukturdaten des Landes Berlin	
2.1 Melderechtlich registrierte Einwohner am Ort der Hauptwohnung in Berlin am 31.12.2012	
nach Wahlbezirken	10
2.2 Melderechtlich registrierte deutsche Einwohner im Alter von 18 und mehr Jahren	
am Ort der Hauptwohnung in Berlin am 31.12.2012 nach Wahlbezirken	13
2.3 Melderechtlich registrierte deutsche Einwohner im Alter von 18 und mehr Jahren	
am Ort der Hauptwohnung in Berlin am 31. Dezember 2012	
nach Wahlbezirken und ausgewählten Merkmalen	16
2.4 Melderechtlich registrierte Einwohner unter 65 Jahren in SGB II - Bedarfsgemeinschaften ("Hartz IV")	
am Ort der Hauptwohnung in Berlin am 31. Dezember 2011 nach Wahlbezirken	22
 Anhang	
Wahlvorschläge zur Wahl des 17. Deutschen Bundestages	
in Berlin am 27. September 2009	25
Wahlgebietseinteilung für die Wahl zum 18. Deutschen Bundestag am 22. September 2013	26
Zuordnung der Wahlbezirke zu den Briefwahlbezirken	34

Vorbemerkungen

Das Amt für Statistik Berlin-Brandenburg (AfS) spielt eine zentrale Rolle bei Wahlen und Abstimmungen im Land Berlin. Die Präsidentin des AfS ist gleichzeitig stellvertretende Landeswahlleiterin des Landes Berlin. Die Geschäftsstelle der Landeswahlleiterin ist im AfS angesiedelt. Das Amt unterstützt die Landeswahlleiterin und die Bezirkswahlämter bei der Organisation und Durchführung von Wahlen, Volksbegehren und Volksentscheiden und leistet einen entscheidenden Beitrag bei der Ergebniszusammenführung aus den Bezirken, der Ergebnisermittlung für Berlin insgesamt sowie der Analyse und Kommentierung der Wahlergebnisse.

In dieser Veröffentlichung werden zur Beschreibung des Wahlgebietes für die Wahl zum 18. Deutschen Bundestag in Berlin am 22. September 2013 in insgesamt 13 Heften die Ergebnisse vorausgegangener Wahlen sowie ausgewählte Strukturdaten veröffentlicht. Ein **zusammenfassender Bericht** enthält Übersichten über alle Wahlkreise. In dem hier **vorliegenden und 11 weiteren Heften** werden die **Wahlbezirksergebnisse** für jeweils einen Wahlkreis dargestellt. Die Reihenfolge der Parteien ist in allen Heften und Tabellen gleich und richtet sich nach der im Land Berlin insgesamt erzielten Zweitstimmenzahl bei der letzten Wahl zum Deutschen Bundestag 2009.

Die **erste Tabelle** beinhaltet die **Zweitstimmenergebnisse** der **Bundestagswahl** vom 27. September 2009.

Wahlergebnisse sind abhängig von den zur Wahl stehenden Parteien sowie von den Kandidatinnen und Kandidaten, aber auch von dem **sozialen Umfeld** sowie von der Altersstruktur und dem Geschlecht der Wahlberechtigten. In der **Tabelle 2.1** sind deshalb zur Beschreibung des sozialen Umfeldes der Ausländeranteil und die Altersstruktur der Einwohnerinnen und Einwohner abgebildet.

Um Hinweise auf die Zusammensetzung der **Wahlberechtigten** am 22. September 2013 zu geben, werden in den **Tabellen 2.2 und 2.3** die Deutschen im Alter von 18 und mehr Jahren nach Geschlecht und Alter sowie nach weiteren Merkmalen aus dem Einwohnerregister aufgeschlüsselt und zwar nach dem Migrationshintergrund, dem Familienstand, der Religionszugehörigkeit, der Wohnlage sowie nach den Siedlungstypen. Außerdem enthält die **Tabelle 2.4** aufbereitete Daten der Bundesagentur für Arbeit zum Anteil der Personen in SGB II - Bedarfsgemeinschaften ("Hartz IV").

Das **Abkürzungsverzeichnis** der zur Bundtagswahl 2009 angetretenen Parteien befindet sich, ebenso wie die **Wahlgebietseinteilung**, im Anhang.

Weitere statistische Daten sind beim Referat Presse und Öffentlichkeitsarbeit des Amtes für Statistik Berlin-Brandenburg, Behlertstr. 3a in 14467 Potsdam unter der Telefonnummer 0331 8173 – 1777 oder per E-Mail unter der Adresse Info@statistik-bbb.de erhältlich.

Erläuterungen

Die **Bevölkerungsdaten** dieser Veröffentlichung entstammen einem anonymisierten Statistikabzug aus dem Einwohnerregister (hier Stand vom 31. Dezember 2012), der dem Amt für Statistik Berlin-Brandenburg regelmäßig vom Landesamt für Bürger- und Ordnungsangelegenheiten zur Verfügung gestellt wird.

Zu den melderechtlich registrierten Einwohnern zählen alle in Berlin gemeldeten Personen, unabhängig davon, ob sie nur in einer Wohnung (alleinige Wohnung), in Hauptwohnung oder ausschließlich in Nebenwohnung gemeldet sind. Personen, die in Berlin mehrere Wohnsitze haben, werden nur einmal, und zwar am Ort der Hauptwohnung nachgewiesen.

Bevölkerung am Ort der Hauptwohnung

Hierzu gehören Personen, die in Berlin ihre alleinige Wohnung bzw. ihre Hauptwohnung im Sinne des § 12 des Melderechtsrahmengesetzes vom 16. August 1980 (GVBl. S. 470) haben. Nach § 12 des Melderechtsrahmengesetzes ist die Hauptwohnung die vorwiegend benutzte Wohnung. Hauptwohnung einer verheirateten Person, die nicht dauernd getrennt von ihrer Familie lebt, ist die vorwiegend benutzte Wohnung der Familie. Im Zweifel ist die vorwiegend benutzte Wohnung dort, wo der Schwerpunkt der Lebensbeziehung liegt.

Staatsangehörigkeit

Deutsche: Deutsche Staatsangehörige sowie Personen, die gemäß Artikel 116 Abs. 1 Grundgesetz den Personen mit deutscher Staatsangehörigkeit gleichgestellt sind, z. B. Vertriebene und Flüchtlinge deutscher Volkszugehörigkeit. Personen, die neben der deutschen noch eine weitere Staatsangehörigkeit haben, gelten ebenfalls als Deutsche. Im Inland geborene Kinder ausländischer Eltern erhalten seit 1.1.2000 unter den in § 4 Abs. 3 Staatsangehörigkeitsgesetz (StAG) genannten Voraussetzungen zunächst die deutsche Staatsangehörigkeit.

Ausländer: Personen mit ausschließlich ausländischer oder ungeklärter Staatsangehörigkeit und Staatenlose. Mitglieder von diplomatischen Missionen und konsularischen Vertretungen sowie deren Familienangehörige sind nur dann ausgewiesen, wenn sie sich angemeldet haben, obwohl keine Meldepflicht besteht.

Migrationshintergrund

In der Einwohnerregisterstatistik werden als Personen mit Migrationshintergrund ausgewiesen:

1. Ausländer
2. Deutsche mit Migrationshintergrund
 - mit Geburtsland außerhalb Deutschlands oder
 - mit Einbürgerungskennzeichen oder
 - mit Optionskennzeichen, d. h. im Inland geborene Kinder ausländischer Eltern erhalten seit dem 1. Januar 2000 unter den in § 4 Absatz 3 des Staatsangehörigkeitsgesetzes (StAG) genannten Voraussetzungen zunächst die deutsche Staatsangehörigkeit (Optionsregelung) sowie
 - Personen im Alter unter 18 Jahren ohne eigene Migrationsmerkmale aber mit Geburtsland außerhalb Deutschlands oder mit Einbürgerungskennzeichen zumindest eines Elternteils, wenn die Person an der Adresse der Eltern/des Elternteils gemeldet ist.

Wohnlage

Die Qualifizierung der Adressen beruht auf **Angaben des Berliner Mietspiegels** (www.stadtentwicklung.berlin.de).

Einfache Wohnlage: In Gebieten des inneren Stadtbereichs mit überwiegend geschlossener, stark verdichteter Bebauung mit sehr wenigen Grün- und Freiflächen, überwiegend ungepflegtem Straßenbild und/oder schlechtem Gebäudezustand (z. B. Fassadenschäden, unsanierte Wohngebiete). Bei starker Beeinträchtigung von Industrie und Gewerbe. In Stadtrandlagen in Gebieten mit erheblich verdichteter Bauweise oder mit überwiegend offener Bauweise, oft schlechtem Gebäudezustand (z. B. Fassadenschäden, unsanierte Wohngebiete), ungepflegtem Straßenbild (z. B. unbefestigten Straßen), ungünstigen Verkehrsverbindungen und wenigen Einkaufsmöglichkeiten.

Mittlere Wohnlage: In Gebieten des inneren Stadtbereichs mit überwiegend geschlossener, stark verdichteter Bebauung mit normalem Straßenbild (nicht von Gebäudeschäden geprägt), gutem Gebäudezustand (z. B. sanierte Wohngebiete, Neubaugebiete), wenigen Grün- und Freiflächen. In Gebieten mit überwiegend offener Bauweise, durchschnittlichen Einkaufsmöglichkeiten und normalem Verkehrsanschluss, ohne Beeinträchtigung von Industrie und Gewerbe.

Gute Wohnlage: In Gebieten des inneren Stadtbereichs mit überwiegend geschlossener, stark verdichteter Bebauung mit Grün- und Freiflächen, gepflegtem Straßenbild (guter Gebäudezustand), sehr gutem Verkehrsanschluss, guten bis sehr guten Einkaufsmöglichkeiten und gutem Image. In Gebieten mit überwiegend offener Bauweise, starker Durchgrünung, gepflegtem Wohnumfeld mit gutem Gebäudezustand, gutem Image und normaler Verkehrsanbindung.

Als **Lärmquellen** werden Straßenverkehr, schienengebundener Verkehr und Fluglärm berücksichtigt.

Siedlungstypen

Die Zuordnung der Adressen zu den Siedlungstypen basiert auf Daten der Senatsverwaltung für Stadtentwicklung und Umwelt. Die Einzelheiten zur Einteilung und zu den einzelnen Merkmalen sind in der Dokumentation „Flächennutzung und Stadtstruktur“ auf den Seiten 16-18 veröffentlicht www.stadtentwicklung.berlin.de/umwelt/umweltatlas/download/Nutzungen_Stadtstruktur_2010.pdf

Die Kategorien sind wie folgt definiert (in Klammern befinden sich die Nutzungskategorien der Dokumentation, die in die entsprechende Klasse Eingang fanden):

1. Blockrand- und Zeilenbebauung ohne Jahresabgrenzung (Typ 1, 2, 3, 7, 8, 10, 11, 72)
2. Großsiedlungen und Punkthochhäuser von 1960 bis 1980 (Typ 9)
3. Geschosswohnungsbau ab 1990 (Typ 73)
4. kleinteilige Siedlungsstruktur (Typ 21-25, Typ 59)
5. Sonstige (Typ 6, 30, 31, 33, 38) sowie Flächen ohne vorwiegende Wohnnutzung

Personen in SGB II - Bedarfsgemeinschaften („Hartz IV“)

Die Daten stammen aus der Statistik des Fachverfahrens der Bundesagentur für Arbeit und beinhalten die Grundversicherung für Arbeitssuchende.

1 Wahlergebnisse

1.1 Ergebnis der Bundestagswahl am 27. September 2009 nach Wahlbezirken und Parteien

– Zweitstimmen –

Wahlbezirk	Wahlbe- rechtigte	Wähler	Wahlbe- teiligung	Gültige Stimmen	CDU	DIE LINKE	SPD	GRÜNE	FDP	PIRA- TEN	Sonstige
	Anzahl				%						
02 101.....	1 926	922	47,9	901	14,9	22,6	27,4	21,3	7,7	3,1	3,0
02 102.....	1 580	825	52,2	811	12,9	16,2	27,6	31,2	5,9	4,1	2,1
02 103.....	1 675	836	49,9	808	18,3	20,4	34,0	13,5	7,4	2,2	4,1
02 104.....	2 015	1 086	53,9	1 072	10,4	15,9	25,4	32,3	8,0	6,0	2,1
02 105.....	1 913	1 091	57,0	1 077	8,5	15,7	23,0	39,2	5,8	5,1	2,6
02 106.....	2 045	1 146	56,0	1 132	10,3	16,9	24,7	36,1	4,6	4,5	2,8
02 107.....	1 770	999	56,4	985	13,7	14,6	23,4	36,5	5,8	3,8	2,2
02 108.....	1 806	944	52,3	936	8,9	16,7	25,5	37,6	4,3	5,1	1,9
02 109.....	1 751	944	53,9	928	13,4	13,1	21,8	35,1	8,6	5,0	3,0
02 110.....	1 846	1 103	59,8	1 093	7,8	18,8	24,5	35,8	4,9	4,6	3,6
02 111.....	1 952	1 128	57,8	1 117	7,8	17,5	25,9	35,9	5,8	4,8	2,3
02 112.....	1 957	1 176	60,1	1 161	8,8	18,4	21,9	40,7	3,6	4,0	2,6
02 113.....	1 976	1 128	57,1	1 113	7,9	16,9	24,8	38,0	4,9	4,9	2,6
02 114.....	1 917	1 153	60,1	1 143	9,4	15,8	21,5	40,9	4,1	4,8	3,4
02 115.....	1 784	1 044	58,5	1 028	8,9	18,3	21,7	38,9	4,5	4,9	2,8
02 1A	x	639	x	632	20,6	13,1	22,3	24,5	11,1	4,6	3,8
02 1B	x	408	x	405	12,8	12,1	19,5	38,8	7,9	5,9	3,0
02 1C	x	805	x	801	10,9	11,4	19,2	44,4	6,7	5,0	2,4
02 1D	x	452	x	449	14,5	12,2	21,4	39,6	6,2	3,8	2,2
02 1E	x	775	x	769	14,6	12,1	20,3	39,5	6,9	4,2	2,5
02 1F	x	736	x	731	13,4	11,6	18,6	42,4	6,6	4,5	2,9
02 1G	x	724	x	720	11,1	11,3	18,3	46,3	5,6	4,4	3,1
02 1H	x	438	x	433	13,2	12,9	16,9	43,0	7,4	3,5	3,2
02 1I	x	376	x	372	12,9	12,9	17,5	42,7	7,3	4,3	2,4
02 201.....	1 937	1 114	57,5	1 091	10,3	17,3	22,6	37,8	4,5	4,7	2,8
02 202.....	1 949	1 086	55,7	1 073	7,3	18,7	24,0	38,0	3,8	5,5	2,7
02 203.....	1 612	851	52,8	832	7,0	22,5	24,3	33,8	4,0	5,5	3,0
02 204.....	1 877	983	52,4	961	8,1	20,4	22,7	35,8	3,5	6,7	2,8
02 205.....	1 949	1 140	58,5	1 127	7,2	17,3	25,1	38,6	4,3	4,3	3,2
02 206.....	1 883	1 034	54,9	1 005	11,3	22,9	25,8	27,9	4,5	4,0	3,7
02 207.....	1 789	990	55,3	973	6,4	21,8	24,4	36,6	3,8	4,5	2,6
02 208.....	1 705	927	54,4	909	6,3	22,8	23,0	35,2	4,3	5,4	3,1
02 209.....	2 000	1 109	55,5	1 086	6,7	23,7	20,4	34,6	4,2	7,3	3,0
02 210.....	2 000	1 107	55,4	1 084	6,5	21,2	21,5	39,1	3,5	5,4	2,7
02 211.....	1 960	1 040	53,1	1 026	7,4	21,8	21,5	35,8	5,2	5,1	3,2
02 212.....	1 909	1 076	56,4	1 054	5,8	22,9	20,3	38,4	3,1	6,5	3,0
02 213.....	1 996	1 127	56,5	1 104	3,5	22,8	21,5	40,4	3,2	6,3	2,4
02 214.....	1 804	983	54,5	958	5,3	21,7	20,3	37,7	4,3	6,7	4,1
02 215.....	2 097	1 190	56,7	1 163	7,2	23,0	19,3	36,8	4,3	6,4	3,1
02 2A	x	341	x	338	10,1	14,2	20,4	38,8	8,9	6,2	1,5
02 2B	x	675	x	667	9,0	13,5	20,2	43,2	6,9	4,6	2,5
02 2C	x	661	x	653	9,3	13,6	20,5	41,5	7,7	5,2	2,1
02 2D	x	598	x	595	11,1	14,3	17,3	45,9	4,9	4,2	2,4
02 2E	x	636	x	630	9,8	14,8	17,1	45,9	4,4	6,0	1,9
02 2F	x	720	x	712	7,7	16,0	17,8	46,2	4,2	6,0	2,0
02 2G	x	708	x	699	7,6	16,2	17,6	46,2	4,3	6,0	2,1
02 2H	x	987	x	978	9,3	16,3	13,2	47,6	4,2	6,6	2,8
02 301.....	1 778	905	50,9	883	16,5	23,1	25,3	20,3	8,0	3,3	3,5
02 302.....	1 572	799	50,8	784	13,5	19,8	28,6	24,6	7,0	3,6	2,9
02 303.....	1 953	1 038	53,1	1 025	8,5	20,6	22,9	35,7	4,6	5,3	2,4
02 304.....	1 661	939	56,5	919	14,0	16,2	24,0	33,7	5,5	4,5	2,0
02 305.....	2 066	973	47,1	954	18,9	19,1	27,7	19,0	8,4	3,2	3,8
02 306.....	2 002	1 008	50,3	977	17,1	20,9	24,1	21,0	9,3	3,2	4,5
02 307.....	1 891	919	48,6	883	20,6	15,9	28,4	17,1	9,7	2,7	5,5
02 308.....	1 559	731	46,9	708	11,6	21,5	29,9	24,2	6,5	2,8	3,5

1 Wahlergebnisse

1.1 Ergebnis der Bundestagswahl am 27. September 2009 nach Wahlbezirken und Parteien

– Zweitstimmen –

Wahlbezirk	Wahlbe- rechtigte	Wähler	Wahlbe- teiligung	Gültige Stimmen	CDU	DIE LINKE	SPD	GRÜNE	FDP	PIRA- TEN	Sonstige
	Anzahl				%						
02 309.....	1 651	812	49,2	797	8,3	23,3	22,3	34,3	4,4	4,3	3,1
02 310.....	1 895	1 042	55,0	1 012	5,4	27,3	19,3	35,0	3,6	5,9	3,6
02 311.....	1 658	922	55,6	891	4,5	28,4	20,8	35,7	1,7	6,5	2,5
02 312.....	1 322	654	49,5	635	6,3	27,6	25,2	32,3	2,0	4,6	2,0
02 313.....	1 803	1 019	56,5	995	8,4	21,6	21,7	36,2	3,8	5,9	2,3
02 314.....	1 801	964	53,5	936	8,9	23,8	21,6	33,5	4,2	5,0	3,0
02 315.....	1 769	986	55,7	969	5,4	20,5	21,4	38,8	3,3	7,0	3,6
02 3A	x	655	x	645	23,7	13,8	21,6	21,7	10,7	4,3	4,2
02 3B	x	643	x	638	14,3	12,5	18,5	38,6	7,7	6,0	2,5
02 3C	x	683	x	670	22,5	13,7	19,6	26,7	9,6	3,7	4,2
02 3D	x	785	x	770	14,0	16,1	17,7	38,1	7,0	4,4	2,7
02 3E	x	586	x	577	8,1	18,4	16,5	44,7	4,9	5,0	2,4
02 3F	x	714	x	702	11,0	17,0	17,0	40,9	6,4	4,8	3,0
02 401.....	2 274	1 100	48,4	1 083	11,6	47,9	18,9	8,8	5,4	3,3	4,0
02 402.....	2 137	1 021	47,8	1 005	12,1	50,0	16,8	7,1	6,6	4,3	3,1
02 403.....	2 124	1 134	53,4	1 117	15,8	34,4	16,3	15,3	7,9	5,7	4,6
02 404.....	2 215	1 161	52,4	1 144	14,5	39,8	18,7	12,1	7,6	3,2	4,1
02 405.....	1 912	1 083	56,6	1 071	14,9	30,2	20,9	15,7	8,7	6,1	3,5
02 406.....	2 176	1 192	54,8	1 174	12,2	28,2	19,2	21,6	6,0	8,3	4,6
02 407.....	1 994	1 125	56,4	1 111	14,9	23,1	19,4	23,9	6,3	8,2	4,1
02 408.....	2 072	1 179	56,9	1 161	11,6	30,4	19,0	21,9	5,3	7,0	4,8
02 409.....	2 067	1 066	51,6	1 054	14,1	30,2	19,3	18,0	6,8	7,2	4,4
02 410.....	2 297	1 210	52,7	1 190	14,1	32,5	19,2	16,2	7,2	7,1	3,6
02 411.....	2 177	1 044	48,0	1 025	17,8	38,3	18,1	9,7	6,7	4,1	5,3
02 412.....	2 083	1 064	51,1	1 042	17,4	43,6	20,2	7,4	5,7	2,6	3,3
02 413.....	1 752	866	49,4	849	13,9	40,2	18,6	10,2	5,2	5,3	6,6
02 414.....	1 453	728	50,1	718	13,4	40,0	18,4	11,7	6,0	5,7	4,9
02 415.....	877	451	51,4	445	12,4	27,2	19,3	21,8	6,1	9,4	3,8
02 4A	x	789	x	782	13,8	44,8	16,9	14,7	4,6	2,9	2,3
02 4B	x	802	x	795	12,3	49,1	17,4	11,1	4,3	2,8	3,1
02 4C	x	750	x	742	16,2	27,5	17,0	24,1	7,3	5,3	2,7
02 4D	x	775	x	767	14,2	31,0	18,4	21,6	6,9	5,1	2,7
02 4E	x	440	x	438	14,8	42,2	19,9	13,5	5,5	2,5	1,6
02 4F	x	547	x	541	13,9	33,1	17,2	21,3	6,5	5,0	3,1
02 4G	x	782	x	772	14,5	44,4	17,2	12,2	5,8	3,2	2,6
02 4H	x	693	x	686	13,3	47,7	17,6	10,6	5,0	2,8	3,1
02 501.....	1 765	954	54,1	938	10,1	26,3	15,6	23,5	7,2	12,2	5,1
02 502.....	1 820	978	53,7	963	9,6	26,0	18,0	25,0	8,3	9,3	3,8
02 503.....	1 993	1 091	54,7	1 070	11,1	27,7	16,9	25,6	5,4	8,8	4,5
02 504.....	1 852	984	53,1	967	11,0	27,8	15,8	25,4	5,3	9,7	5,0
02 505.....	1 353	753	55,7	740	10,3	23,6	20,9	26,9	6,9	8,5	2,8
02 506.....	1 626	883	54,3	867	8,3	25,7	18,7	27,1	6,6	10,7	2,9
02 507.....	1 783	1 005	56,4	990	10,2	25,5	17,3	29,4	6,6	7,4	3,7
02 508.....	1 528	843	55,2	835	10,1	26,3	15,3	27,5	6,0	9,9	4,8
02 509.....	1 724	928	53,8	918	9,4	26,5	19,5	25,4	6,4	9,5	3,4
02 510.....	1 909	1 040	54,5	1 021	8,2	27,0	16,7	27,0	6,2	10,6	4,2
02 511.....	2 251	1 258	55,9	1 239	9,8	23,8	17,3	30,2	6,5	9,4	3,1
02 512.....	1 963	1 078	54,9	1 051	7,9	24,1	16,5	32,9	5,0	10,1	3,5
02 513.....	1 961	1 069	54,5	1 053	9,9	30,2	17,3	23,2	5,7	8,8	4,9
02 514.....	1 830	977	53,4	961	9,5	28,2	17,8	24,8	6,6	8,7	4,5
02 515.....	2 128	1 160	54,5	1 141	8,9	26,9	18,2	26,6	6,1	9,1	4,2
02 516.....	1 848	1 003	54,3	985	8,5	30,2	16,9	25,3	4,8	10,1	4,4
02 5A	x	675	x	665	14,3	23,5	15,5	29,9	6,2	7,1	3,6
02 5B	x	747	x	739	13,3	22,5	16,5	30,9	6,0	7,6	3,4
02 5C	x	557	x	552	12,0	21,4	18,5	31,9	5,3	8,0	3,1

1 Wahlergebnisse

1.1 Ergebnis der Bundestagswahl am 27. September 2009 nach Wahlbezirken und Parteien

– Zweitstimmen –

Wahlbezirk	Wahlbe- rechtigte	Wähler	Wahlbe- teiligung	Gültige Stimmen	CDU	DIE LINKE	SPD	GRÜNE	FDP	PIRA- TEN	Sonstige
	Anzahl				%						
02 5D	x	579	x	572	12,1	24,0	19,1	30,6	4,7	6,8	2,8
02 5E	x	663	x	655	11,9	22,4	17,9	30,8	5,8	7,8	3,4
02 5F	x	806	x	797	11,8	19,7	17,6	31,5	7,8	8,5	3,1
02 5G	x	692	x	683	11,6	19,2	18,3	31,9	7,6	7,9	3,5
02 5H	x	706	x	696	11,6	21,6	17,5	30,6	7,3	7,8	3,6
02 601.....	2 032	1 153	56,7	1 137	12,8	37,2	19,7	14,9	5,2	5,4	4,8
02 602.....	1 997	1 132	56,7	1 117	12,3	31,8	20,2	19,0	6,3	6,5	3,9
02 603.....	2 110	1 219	57,8	1 206	11,6	24,1	21,1	23,5	7,5	8,0	4,1
02 604.....	2 209	1 209	54,7	1 189	8,9	23,5	19,5	29,2	4,9	10,7	3,3
02 605.....	2 309	1 341	58,1	1 324	9,7	21,9	18,1	31,0	5,8	9,7	3,7
02 606.....	2 100	1 179	56,1	1 161	9,4	20,4	18,6	34,1	5,1	9,4	3,0
02 607.....	2 108	1 170	55,5	1 150	8,3	22,3	18,3	32,5	5,4	9,0	4,1
02 608.....	2 037	1 174	57,6	1 158	9,8	24,2	18,0	29,4	6,8	8,5	3,3
02 609.....	1 731	976	56,4	961	10,0	27,1	16,4	26,5	6,6	9,7	3,7
02 610.....	2 096	1 144	54,6	1 132	9,5	23,1	19,4	30,5	5,7	8,3	3,5
02 611.....	2 110	1 150	54,5	1 140	10,0	23,8	18,9	28,9	5,8	8,3	4,3
02 612.....	1 482	821	55,4	808	10,9	23,9	18,3	26,2	7,5	9,7	3,5
02 613.....	1 775	915	51,5	902	14,3	29,2	17,3	18,4	6,5	8,6	5,7
02 614.....	1 528	817	53,5	807	11,5	26,5	17,6	24,0	6,7	9,4	4,2
02 615.....	728	419	57,6	412	16,0	23,5	20,1	23,5	8,0	5,3	3,4
02 616.....	1 236	716	57,9	713	19,4	24,0	20,3	15,6	13,0	3,9	3,8
02 6A	x	824	x	815	13,9	30,1	20,6	22,3	5,6	4,2	3,3
02 6B	x	624	x	618	14,2	28,6	19,3	23,0	7,4	4,9	2,6
02 6C	x	331	x	327	12,2	18,0	17,7	33,6	7,0	8,6	2,8
02 6D	x	686	x	679	12,2	19,6	17,4	33,3	6,5	8,5	2,5
02 6E	x	789	x	782	11,8	17,9	19,9	32,5	7,4	7,5	2,9
02 6F	x	768	x	761	12,2	21,2	17,7	31,7	6,2	8,1	2,9
02 6G	x	711	x	705	13,6	21,7	17,0	30,2	6,8	7,5	3,1
02 6H	x	474	x	469	15,8	20,7	17,7	26,4	9,2	6,0	4,3
03 706.....	1 749	804	46,0	786	13,7	36,3	21,2	10,6	6,6	6,2	5,3
03 707.....	1 463	797	54,5	788	18,7	24,0	18,1	20,2	7,9	7,5	3,7
03 708.....	1 604	818	51,0	807	15,2	26,5	19,6	20,4	5,6	8,9	3,7
03 709.....	1 864	1 008	54,1	988	9,4	35,9	16,2	17,0	6,9	9,2	5,4
03 710.....	1 962	1 052	53,6	1 032	14,5	32,2	21,5	14,1	7,0	5,0	5,6
03 711.....	1 945	1 003	51,6	968	14,8	35,5	21,5	12,3	7,0	4,0	4,9
03 7C	x	630	x	622	18,8	30,2	17,7	18,6	6,9	4,3	3,4
03 7D	x	555	x	548	21,4	26,1	18,1	19,2	7,7	4,9	2,7
03 7E	x	603	x	595	16,1	34,1	17,0	18,3	6,1	4,0	4,4
03 801.....	2 058	1 047	50,9	1 034	13,6	43,2	19,1	8,7	6,2	3,8	5,4
03 802.....	1 590	927	58,3	913	11,1	21,5	21,9	32,7	3,2	7,0	2,6
03 803.....	1 314	729	55,5	724	10,4	22,9	19,2	32,5	8,3	4,8	1,9
03 804.....	1 459	879	60,2	871	10,1	18,4	21,1	33,9	7,6	6,2	2,8
03 805.....	1 734	979	56,5	964	8,7	20,0	20,3	34,0	6,5	7,9	2,5
03 806.....	1 581	895	56,6	892	13,1	17,5	18,9	30,6	9,6	7,3	2,9
03 807.....	1 747	991	56,7	988	12,0	17,7	24,2	31,9	7,4	5,6	1,2
03 808.....	1 738	842	48,4	830	17,1	34,7	21,7	12,9	4,9	4,8	3,9
03 8A	x	625	x	622	12,2	28,3	19,3	26,2	6,3	5,3	2,4
03 8B	x	592	x	588	13,3	20,9	18,2	32,8	8,0	4,6	2,2
03 8C	x	730	x	723	14,1	15,2	17,4	38,0	9,3	4,3	1,7
03 8D	x	754	x	752	15,4	24,5	17,2	28,9	9,0	3,1	2,0
03 905.....	1 460	761	52,1	747	18,6	38,8	26,2	6,6	3,9	1,7	4,1
03 906.....	1 249	646	51,7	631	16,3	39,9	20,6	7,1	6,0	3,5	6,5
03 907.....	1 285	694	54,0	676	16,1	41,4	19,4	7,5	5,2	3,3	7,1
03 908.....	1 724	835	48,4	815	18,7	34,7	23,3	8,2	6,3	3,4	5,4
03 909.....	1 099	525	47,8	515	19,6	34,2	22,1	9,7	7,0	2,9	4,5

1 Wahlergebnisse

1.1 Ergebnis der Bundestagswahl am 27. September 2009 nach Wahlbezirken und Parteien

– Zweitstimmen –

Wahlbezirk	Wahlbe- rechtigte	Wähler	Wahlbe- teiligung	Gültige Stimmen	CDU	DIE LINKE	SPD	GRÜNE	FDP	PIRA- TEN	Sonstige
	Anzahl				%						
03 910.....	1 294	635	49,1	628	15,9	34,7	21,2	11,9	6,1	4,1	6,1
03 911.....	1 587	755	47,6	740	13,1	29,6	19,2	19,5	7,7	6,5	4,5
03 912.....	1 320	686	52,0	675	13,9	31,9	19,0	15,9	8,1	6,4	4,9
03 913.....	1 514	834	55,1	822	12,7	31,6	19,0	19,3	6,7	6,6	4,1
03 914.....	996	554	55,6	547	11,0	26,0	19,7	26,5	5,9	7,5	3,5
03 915.....	1 663	903	54,3	885	12,5	29,6	19,3	18,5	7,0	8,4	4,6
03 916.....	1 650	970	58,8	964	11,9	18,7	19,1	33,8	8,5	5,3	2,7
03 917.....	1 635	922	56,4	918	11,1	20,5	20,8	35,3	5,8	4,0	2,5
03 918.....	1 804	1 045	57,9	1 033	12,3	22,3	22,7	29,9	5,5	4,5	2,9
03 919.....	1 712	1 006	58,8	998	14,0	18,9	21,6	30,8	8,3	3,8	2,5
03 920.....	1 229	597	48,6	585	16,8	37,9	22,4	6,7	7,0	3,6	5,6
03 921.....	1 333	656	49,2	639	16,6	36,2	24,4	7,4	5,6	4,5	5,3
03 922.....	556	271	48,7	268	16,0	35,1	21,3	11,9	6,0	4,1	5,6
03 923.....	648	336	51,9	330	18,8	38,8	26,4	6,7	3,9	1,8	3,6
03 924.....	1 788	1 000	55,9	986	11,5	29,5	19,3	22,9	5,9	7,0	4,0
03 9C	x	647	x	641	14,4	44,6	24,8	7,0	4,7	1,6	3,0
03 9D	x	747	x	736	17,9	36,7	18,5	12,9	6,9	2,6	4,5
03 9E	x	543	x	538	15,2	28,8	16,7	23,0	6,3	5,6	4,3
03 9F	x	439	x	435	16,1	31,3	17,2	20,0	6,4	4,6	4,4
03 9G	x	515	x	512	14,1	23,2	16,4	30,7	7,2	6,1	2,3
03 9H	x	646	x	642	13,6	21,3	16,2	33,5	7,6	5,9	1,9
03 9I	x	765	x	761	15,8	17,7	17,7	34,3	8,7	3,8	2,0
03 9J	x	376	x	374	15,8	17,9	17,6	34,2	8,8	3,7	1,9
03 9K	x	381	x	378	14,6	44,7	24,6	7,1	4,5	1,6	2,9
Insgesamt.....	222 647	160 861	72,2	158 442	11,9	25,0	20,2	27,4	6,1	6,0	3,5

2 Strukturdaten des Landes Berlin

2.1 Melderechtlich registrierte Einwohner am Ort der Hauptwohnung in Berlin am 31.12.2012 nach Wahlbezirken

Wahlbezirk	Ins- gesamt	Aus- länder	Im Alter von ... bis unter ... Jahren							
			unter 6	6 - 18	18 - 25	25 - 35	35 - 45	45 - 60	60 - 70	70 und älter
	Anzahl	in % von Sp. 1								
	1	2	3	4	5	6	7	8	9	10
02 101.....	3 893	37,2	4,7	10,0	16,0	25,4	14,4	17,0	7,4	5,1
02 102.....	3 410	32,5	8,2	14,1	10,2	18,7	16,1	20,8	7,0	5,0
02 103.....	3 477	33,8	8,3	15,1	9,3	13,7	13,9	17,5	10,0	12,0
02 104.....	3 185	20,3	6,6	8,9	7,9	22,1	17,3	23,5	8,2	5,6
02 105.....	3 155	27,2	5,5	7,8	8,6	27,1	18,5	21,9	6,4	4,3
02 106.....	3 174	23,4	5,5	6,8	9,1	23,0	18,6	23,6	8,4	5,0
02 107.....	2 765	24,0	4,5	9,5	8,5	20,5	17,7	22,9	9,2	7,1
02 108.....	2 710	21,1	6,6	6,4	8,3	28,2	15,7	21,8	7,5	5,5
02 109.....	2 985	19,5	6,2	9,2	7,7	18,9	19,2	22,2	8,4	8,3
02 110.....	3 024	26,0	5,7	8,6	6,9	22,5	21,1	22,3	7,6	5,3
02 111.....	3 085	26,0	4,4	7,0	8,2	28,5	17,8	21,9	7,2	5,1
02 112.....	3 169	19,7	6,2	10,1	5,8	17,5	18,0	28,6	7,1	6,6
02 113.....	3 275	24,8	5,0	9,7	9,8	22,3	17,1	24,6	6,7	4,8
02 114.....	2 832	16,2	6,5	10,8	6,5	19,7	16,6	27,3	8,3	4,3
02 115.....	2 842	16,6	8,6	9,3	5,8	18,8	20,9	25,3	6,8	4,5
02 201.....	2 874	16,8	6,8	7,1	5,7	21,6	17,5	26,9	8,5	5,9
02 202.....	3 295	23,3	6,9	11,3	8,0	23,4	16,9	21,8	5,7	6,0
02 203.....	3 774	34,2	7,6	13,2	9,8	24,7	17,2	18,0	5,6	3,8
02 204.....	3 364	31,2	6,2	7,8	8,2	31,1	18,1	17,4	5,9	5,2
02 205.....	2 985	25,3	4,6	8,7	6,7	24,6	18,4	22,5	6,3	8,2
02 206.....	3 336	25,0	7,5	11,3	8,5	15,3	16,0	22,8	9,9	8,7
02 207.....	3 766	33,1	7,1	14,3	10,0	21,3	17,2	19,4	6,4	4,4
02 208.....	3 522	35,0	6,4	11,8	9,5	25,7	17,6	18,7	6,5	3,9
02 209.....	3 583	31,4	6,4	7,3	6,7	28,6	20,4	18,4	5,7	6,5
02 210.....	3 181	24,8	6,0	6,5	7,4	27,2	21,2	20,1	6,3	5,2
02 211.....	3 035	25,1	4,8	6,9	7,0	26,6	18,8	22,4	6,9	6,6
02 212.....	3 579	32,6	6,1	10,8	8,4	24,6	20,6	19,6	6,6	3,3
02 213.....	3 935	36,0	6,5	9,1	8,3	28,0	21,1	18,1	5,3	3,7
02 214.....	3 243	34,3	5,4	7,4	9,0	30,1	19,0	18,6	6,2	4,3
02 215.....	3 378	28,7	4,9	8,1	6,3	26,5	22,4	21,7	5,8	4,4
02 301.....	3 532	31,7	6,2	13,0	12,5	19,5	15,9	16,5	7,8	8,6
02 302.....	3 417	26,7	7,1	17,4	11,2	16,9	14,9	19,9	6,9	5,7
02 303.....	2 994	21,3	4,8	8,3	8,0	24,3	16,8	25,2	7,8	4,8
02 304.....	2 839	26,5	5,2	9,1	8,9	23,1	17,7	20,5	7,2	8,2
02 305.....	3 610	30,1	7,2	10,9	9,0	16,9	15,0	19,6	9,7	11,7
02 306.....	3 662	29,5	6,9	10,6	9,9	18,4	13,9	19,7	8,3	12,2
02 307.....	3 697	33,6	7,5	14,4	9,6	16,0	15,0	17,5	8,2	11,8
02 308.....	4 060	38,1	8,9	16,7	10,7	15,0	16,7	18,5	7,0	6,5
02 309.....	3 681	36,8	7,1	13,0	8,7	20,2	16,9	19,0	7,5	7,7
02 310.....	3 580	31,6	5,6	10,9	7,5	19,8	19,2	24,7	7,7	4,6
02 311.....	3 631	40,8	5,3	10,7	9,5	23,7	17,5	20,8	7,9	4,5
02 312.....	3 620	39,3	6,9	16,6	9,4	21,3	16,3	18,6	6,0	4,9
02 313.....	3 122	28,3	5,4	9,6	6,8	25,1	20,0	22,5	6,7	3,7
02 314.....	3 233	30,4	6,7	8,8	7,7	22,1	17,6	18,8	8,6	9,6
02 315.....	3 057	32,9	5,6	7,1	7,8	25,2	20,9	22,1	6,0	5,4
02 401.....	2 673	9,7	4,2	6,4	5,1	12,1	8,5	20,1	13,1	30,4
02 402.....	2 651	11,4	5,0	7,8	6,4	12,1	11,5	20,6	11,7	24,8
02 403.....	2 893	12,0	5,6	6,5	8,7	27,7	15,1	18,4	7,2	10,8
02 404.....	2 752	11,0	5,2	5,7	8,6	17,6	11,7	19,0	9,7	22,3
02 405.....	2 334	10,6	5,4	5,5	7,2	23,9	13,5	15,7	7,3	21,4
02 406.....	2 989	12,5	5,9	5,7	10,9	36,7	18,6	14,0	4,0	4,1
02 407.....	3 108	12,2	8,9	4,8	7,9	34,6	21,7	15,5	3,5	3,0
02 408.....	2 700	9,6	6,8	7,4	8,7	31,2	19,3	16,2	4,0	6,4

2 Strukturdaten des Landes Berlin

2.1 Melderechtlich registrierte Einwohner am Ort der Hauptwohnung in Berlin am 31.12.2012 nach Wahlbezirken

Wahlbezirk	Ins- gesamt	Aus- länder	Im Alter von ... bis unter ... Jahren							
			unter 6	6 - 18	18 - 25	25 - 35	35 - 45	45 - 60	60 - 70	70 und älter
	Anzahl	in % von Sp. 1								
	1	2	3	4	5	6	7	8	9	10
02 409.....	2 703	14,4	3,5	4,2	11,0	30,2	16,6	14,8	4,5	15,2
02 410.....	2 892	13,9	4,2	4,9	11,1	29,1	14,0	14,9	6,4	15,3
02 411.....	2 963	13,1	5,2	6,2	6,7	20,2	11,8	19,2	10,1	20,6
02 412.....	2 545	9,9	4,0	5,3	6,8	13,4	10,8	17,0	11,4	31,2
02 413.....	2 432	13,7	5,1	5,4	8,9	23,2	11,1	15,5	8,2	22,7
02 414.....	2 856	38,9	4,1	7,1	19,1	29,8	9,6	12,5	6,5	11,5
02 415.....	1 337	25,3	4,0	7,7	13,8	31,5	14,4	19,3	5,2	4,0
02 501.....	2 323	14,8	4,3	3,6	10,9	44,3	18,3	12,5	2,8	3,3
02 502.....	2 431	16,8	5,9	3,5	12,1	43,0	18,8	12,0	2,2	2,5
02 503.....	2 747	15,3	5,2	6,4	11,2	36,9	17,7	15,5	3,3	3,8
02 504.....	2 542	15,9	6,4	5,9	8,7	31,1	18,5	15,3	4,0	10,1
02 505.....	1 811	12,8	8,0	7,3	8,1	34,1	24,4	12,3	3,7	2,2
02 506.....	2 260	12,1	6,8	7,3	7,4	35,3	24,5	14,8	2,4	1,5
02 507.....	2 358	11,5	7,8	7,8	7,2	33,8	24,6	13,8	2,8	2,2
02 508.....	2 020	10,7	7,3	7,9	8,4	38,1	21,5	12,7	1,7	2,4
02 509.....	2 437	14,9	7,1	7,9	8,6	34,3	18,2	16,5	4,6	2,8
02 510.....	2 543	16,8	5,8	4,8	10,3	41,5	18,8	12,9	2,9	3,1
02 511.....	3 024	18,4	5,8	3,6	8,6	42,1	21,1	11,8	3,2	3,9
02 512.....	2 608	18,1	5,4	3,1	8,5	44,2	24,8	9,6	1,9	2,4
02 513.....	2 585	14,5	5,2	5,6	8,6	36,3	19,6	16,8	4,6	3,3
02 514.....	2 631	17,4	6,5	5,9	11,1	36,5	18,5	13,9	3,1	4,4
02 515.....	2 942	17,0	5,7	6,5	11,1	37,4	18,8	14,1	3,3	3,1
02 516.....	2 773	19,7	6,8	6,6	12,0	38,6	18,9	11,3	2,6	3,4
02 601.....	2 468	6,6	3,9	7,3	7,6	18,0	14,8	18,7	10,8	18,9
02 602.....	2 489	10,4	5,2	4,5	8,3	29,1	17,1	18,4	6,3	11,1
02 603.....	2 901	12,3	6,7	5,2	8,3	34,4	21,3	15,0	3,4	5,7
02 604.....	3 152	14,7	7,4	4,9	7,7	39,8	22,8	13,2	2,1	2,1
02 605.....	3 038	18,2	4,5	4,9	8,0	44,9	21,4	12,2	1,9	2,2
02 606.....	2 666	17,7	5,0	4,7	10,3	41,2	23,8	11,0	2,1	1,9
02 607.....	2 798	15,2	6,5	4,6	9,5	42,2	22,1	11,1	2,0	1,9
02 608.....	2 825	12,6	7,2	7,0	8,1	41,0	20,5	11,2	2,7	2,5
02 609.....	2 330	12,1	7,3	6,2	9,5	38,6	20,2	12,9	2,9	2,4
02 610.....	2 961	13,3	8,2	6,7	8,0	41,3	22,1	10,7	1,2	1,9
02 611.....	2 875	10,5	7,3	7,9	6,8	27,7	20,6	18,6	4,9	6,2
02 612.....	2 003	14,8	7,2	4,8	7,3	33,1	21,9	14,4	4,1	7,2
02 613.....	2 508	13,2	4,8	5,5	11,5	35,3	14,4	15,5	4,8	8,2
02 614.....	1 901	14,5	5,7	3,9	14,5	40,5	14,9	14,4	3,6	2,5
02 615.....	1 520	5,1	12,2	13,8	2,8	15,3	23,6	17,5	4,5	10,3
02 616.....	1 607	6,7	8,6	9,1	2,5	13,7	23,0	24,0	9,0	10,1
03 706.....	2 032	6,4	4,6	6,2	8,3	22,7	12,6	18,9	8,3	18,4
03 707.....	1 800	10,2	4,4	3,6	10,4	35,8	16,9	15,6	4,1	9,1
03 708.....	2 053	12,1	4,6	4,3	9,0	34,0	18,3	17,1	4,9	7,7
03 709.....	2 281	13,0	5,1	7,0	9,4	30,8	17,5	17,4	3,9	8,9
03 710.....	2 236	6,8	4,2	5,1	6,9	23,5	14,3	16,2	9,4	20,3
03 711.....	2 447	7,8	3,9	6,1	6,8	22,0	15,5	18,6	8,5	18,6
03 801.....	2 477	7,2	5,2	9,7	6,6	14,0	12,4	24,2	13,1	14,8
03 802.....	2 244	14,3	8,1	6,5	8,6	28,3	25,2	15,8	3,5	4,0
03 803.....	2 093	17,2	7,2	6,7	8,6	28,6	24,7	16,6	3,5	4,0
03 804.....	2 333	16,6	9,3	11,5	5,2	21,6	29,3	18,0	3,3	1,8
03 805.....	2 618	18,4	7,6	8,5	6,5	26,3	27,8	18,4	3,3	1,6
03 806.....	2 298	14,6	9,0	9,1	5,4	24,7	29,2	17,5	3,1	2,0
03 807.....	2 518	13,3	11,0	9,8	5,0	20,5	27,9	18,1	4,0	3,7
03 808.....	2 495	15,3	5,1	7,9	8,5	23,7	15,9	15,5	6,7	16,7

2 Strukturdaten des Landes Berlin

2.1 Melderechtlich registrierte Einwohner am Ort der Hauptwohnung in Berlin am 31.12.2012 nach Wahlbezirken

Wahlbezirk	Ins- gesamt	Aus- länder	Im Alter von ... bis unter ... Jahren							
			unter 6	6 - 18	18 - 25	25 - 35	35 - 45	45 - 60	60 - 70	70 und älter
	Anzahl	in % von Sp. 1								
	1	2	3	4	5	6	7	8	9	10
03 905.....	1 585	1,7	2,3	2,1	3,8	10,4	7,9	13,4	10,7	49,4
03 906.....	1 379	3,0	1,8	6,8	4,3	9,9	10,8	18,3	19,5	28,5
03 907.....	1 482	3,1	5,3	8,0	5,5	10,1	9,7	17,5	24,6	19,3
03 908.....	1 887	5,4	3,4	3,6	6,5	13,0	8,7	19,3	14,5	31,1
03 909.....	1 259	2,5	4,8	6,5	4,3	10,6	9,8	20,7	14,5	28,9
03 910.....	1 626	9,4	4,1	6,8	7,1	14,4	12,5	22,4	8,1	24,7
03 911.....	1 989	12,5	5,2	4,0	9,6	30,3	17,3	16,3	5,1	12,2
03 912.....	1 879	11,8	5,8	9,6	9,5	23,0	16,8	18,8	7,0	9,4
03 913.....	2 062	8,0	7,0	6,9	6,9	26,8	18,4	19,2	5,9	9,0
03 914.....	1 477	16,7	6,7	8,8	11,6	29,8	22,1	15,5	2,1	3,3
03 915.....	2 104	8,9	5,1	4,8	7,4	26,7	18,3	20,1	6,5	11,1
03 916.....	2 317	14,9	8,8	11,4	4,3	24,0	27,3	18,2	3,4	2,5
03 917.....	2 376	14,1	10,3	11,1	4,4	20,6	27,9	17,9	4,3	3,5
03 918.....	2 440	9,6	8,2	10,4	5,0	18,7	26,3	19,9	5,4	6,1
03 919.....	2 511	11,8	10,7	10,6	5,1	15,3	26,8	19,4	5,1	7,0
03 920.....	1 475	5,0	4,8	9,6	5,6	9,2	10,8	18,0	20,0	22,0
03 921.....	1 607	8,0	5,2	6,2	9,3	22,0	11,4	18,5	7,3	20,2
03 922.....	1 842	7,8	15,3	11,9	3,6	18,2	26,1	14,0	3,3	7,7
03 923.....	673	1,5	–	0,9	1,3	1,3	0,9	5,1	6,8	83,7
03 924.....	2 518	12,3	8,4	3,4	8,3	34,6	20,7	14,8	4,9	4,9
Insgesamt.....	337 884	20,1	6,3	8,2	8,4	26,0	18,2	18,2	6,3	8,3

2 Strukturdaten des Landes Berlin

2.2 Melderechtlich registrierte deutsche Einwohner im Alter von 18 und mehr Jahren am Ort der Hauptwohnung in Berlin am 31.12.2012 nach Wahlbezirken

Wahlbezirk	Ins- gesamt	Weiblich	Im Alter von ... bis unter ... Jahren					
			18 - 25	25 - 35	35 - 45	45 - 60	60 - 70	70 und älter
	Anzahl	in % von Sp. 1						
	1	2	3	4	5	6	7	8
02 101.....	1 976	39,4	17,4	25,7	15,5	23,1	11,0	7,4
02 102.....	1 666	48,0	14,1	24,2	16,4	28,3	9,4	7,5
02 103.....	1 621	50,4	12,0	17,1	15,1	21,7	15,8	18,4
02 104.....	2 074	48,1	9,1	23,8	20,0	30,5	9,8	6,8
02 105.....	1 959	48,1	8,7	31,0	19,0	28,4	7,6	5,4
02 106.....	2 062	46,8	10,6	23,3	19,9	29,4	10,7	6,2
02 107.....	1 753	48,3	10,3	21,4	19,7	28,1	11,1	9,3
02 108.....	1 816	51,2	9,4	31,8	16,9	26,1	9,1	6,7
02 109.....	1 979	51,2	8,0	20,7	22,8	28,2	10,8	9,6
02 110.....	1 851	50,2	7,7	27,9	22,4	28,7	7,8	5,5
02 111.....	1 974	48,3	8,7	31,3	20,0	27,3	7,1	5,7
02 112.....	2 065	50,3	7,2	18,6	20,9	36,8	8,4	8,0
02 113.....	2 037	49,0	10,5	25,5	19,0	31,7	7,8	5,5
02 114.....	1 912	52,4	7,1	21,3	20,3	34,7	11,1	5,4
02 115.....	1 887	50,7	6,8	19,9	25,6	33,2	8,5	6,0
02 201.....	2 014	50,8	5,8	24,0	18,1	34,2	10,2	7,7
02 202.....	1 985	51,6	8,9	28,5	18,1	28,9	7,7	8,0
02 203.....	1 852	48,7	11,7	33,2	20,6	22,8	7,3	4,4
02 204.....	1 931	49,8	9,5	35,3	20,0	21,3	7,2	6,6
02 205.....	1 888	51,9	7,2	24,5	20,0	30,0	7,3	11,0
02 206.....	1 930	54,1	10,6	16,5	16,9	30,6	13,8	11,6
02 207.....	1 831	49,0	12,7	25,1	21,3	25,5	9,3	6,1
02 208.....	1 778	47,7	11,4	31,6	20,3	24,7	7,7	4,3
02 209.....	2 032	48,7	7,4	33,3	23,4	23,1	4,9	7,9
02 210.....	2 025	49,5	8,9	29,8	23,8	25,4	7,2	4,9
02 211.....	1 960	48,1	7,0	26,7	21,8	28,4	8,0	8,1
02 212.....	1 888	49,2	9,3	30,2	24,6	26,3	5,7	3,8
02 213.....	1 979	48,9	9,4	35,3	25,1	23,1	4,9	2,2
02 214.....	1 767	46,7	10,4	34,6	22,2	23,7	5,8	3,3
02 215.....	2 039	48,3	6,1	28,5	24,5	28,4	6,5	5,9
02 301.....	1 814	49,5	14,0	24,5	17,0	20,6	10,7	13,2
02 302.....	1 745	50,5	16,1	20,9	16,9	28,0	9,7	8,4
02 303.....	2 000	47,3	8,9	25,9	18,4	31,9	9,4	5,7
02 304.....	1 713	52,9	9,6	25,7	19,4	25,6	7,6	12,0
02 305.....	1 974	51,9	11,3	18,2	16,5	24,9	11,4	17,7
02 306.....	2 012	52,6	12,8	19,9	14,5	24,9	9,5	18,4
02 307.....	1 792	52,1	11,0	17,5	14,8	23,8	12,4	20,5
02 308.....	1 631	48,3	17,5	17,3	18,5	25,8	9,1	11,8
02 309.....	1 688	49,7	12,6	24,9	19,7	24,3	8,6	9,8
02 310.....	1 939	46,1	9,7	21,9	23,0	34,3	8,1	2,9
02 311.....	1 658	46,9	13,1	28,9	21,0	26,6	6,8	3,6
02 312.....	1 481	51,7	14,1	28,8	19,7	23,3	8,0	6,1
02 313.....	1 797	47,9	7,9	27,7	23,1	30,6	7,3	3,5
02 314.....	1 803	50,0	9,9	24,3	18,5	25,2	10,4	11,8
02 315.....	1 721	45,0	6,4	27,4	23,9	29,3	7,3	5,6
02 401.....	2 163	53,7	5,1	12,0	7,9	21,9	15,8	37,3
02 402.....	2 042	53,7	6,7	12,3	10,9	23,1	14,9	32,1
02 403.....	2 232	50,3	9,7	30,1	16,2	21,5	8,6	14,0
02 404.....	2 183	55,3	9,4	17,8	12,1	20,8	12,0	27,9
02 405.....	1 856	53,9	7,8	26,0	14,2	16,9	8,4	26,8
02 406.....	2 290	46,6	12,1	40,1	22,3	15,4	5,0	5,1
02 407.....	2 331	50,3	9,6	38,4	25,1	18,5	4,4	4,0
02 408.....	2 078	49,2	10,3	35,7	21,2	19,6	4,9	8,3

2 Strukturdaten des Landes Berlin

2.2 Melderechtlich registrierte deutsche Einwohner im Alter von 18 und mehr Jahren am Ort der Hauptwohnung in Berlin am 31.12.2012 nach Wahlbezirken

Wahlbezirk	Ins- gesamt	Weiblich	Im Alter von ... bis unter ... Jahren					
			18 - 25	25 - 35	35 - 45	45 - 60	60 - 70	70 und älter
	Anzahl	in % von Sp. 1						
	1	2	3	4	5	6	7	8
02 409.....	2 128	49,1	9,3	30,8	18,0	17,2	5,4	19,3
02 410.....	2 235	51,1	11,2	29,5	14,6	17,5	7,6	19,6
02 411.....	2 280	54,3	7,6	21,2	11,0	21,3	12,9	26,1
02 412.....	2 072	56,8	6,8	14,0	10,5	17,8	13,0	37,9
02 413.....	1 890	54,1	9,0	23,2	10,8	17,9	10,1	29,0
02 414.....	1 491	49,6	16,2	21,7	10,5	18,5	11,5	21,6
02 415.....	875	47,0	16,0	31,1	16,5	23,1	7,2	6,2
02 501.....	1 808	46,6	10,9	47,0	20,1	14,5	3,5	4,0
02 502.....	1 813	45,8	12,4	46,3	20,6	14,4	3,0	3,3
02 503.....	2 035	48,9	12,0	40,3	19,2	19,6	3,9	5,1
02 504.....	1 844	49,9	8,9	33,3	21,1	18,1	4,7	13,9
02 505.....	1 315	49,4	8,2	39,6	28,8	15,7	4,6	3,0
02 506.....	1 678	45,6	8,7	39,9	27,5	19,0	3,0	1,8
02 507.....	1 731	50,1	8,4	39,3	29,6	16,3	3,9	2,5
02 508.....	1 503	48,7	8,2	44,8	25,6	15,9	2,3	3,3
02 509.....	1 727	49,1	9,5	39,9	21,8	19,3	6,0	3,6
02 510.....	1 871	46,7	10,8	45,9	21,0	14,5	3,7	4,1
02 511.....	2 204	46,9	8,9	45,4	22,9	13,4	4,4	5,0
02 512.....	1 932	45,3	8,3	47,2	27,3	11,6	2,4	3,1
02 513.....	1 954	46,7	10,3	37,9	22,5	19,4	5,7	4,2
02 514.....	1 878	49,1	12,5	39,9	20,8	16,7	4,2	5,9
02 515.....	2 119	49,6	11,7	41,6	21,6	16,9	4,1	4,1
02 516.....	1 897	46,4	12,8	42,8	22,4	13,8	3,5	4,7
02 601.....	2 045	51,0	7,5	19,3	15,6	21,8	12,9	22,8
02 602.....	2 004	49,5	8,8	30,8	17,9	21,5	7,2	13,8
02 603.....	2 226	48,6	9,1	37,4	24,7	17,7	3,6	7,4
02 604.....	2 323	45,9	8,7	42,4	27,9	15,7	2,8	2,4
02 605.....	2 210	49,8	8,7	47,8	23,9	14,5	2,2	2,9
02 606.....	1 949	49,1	10,4	43,3	27,3	13,4	2,9	2,6
02 607.....	2 083	49,7	10,0	45,9	25,6	13,5	2,4	2,5
02 608.....	2 076	49,9	9,2	46,6	24,1	13,4	3,6	3,2
02 609.....	1 757	48,3	10,6	44,8	23,3	14,3	3,7	3,2
02 610.....	2 141	47,3	9,0	48,2	26,0	12,8	1,6	2,4
02 611.....	2 139	50,0	6,9	29,8	25,1	23,8	6,2	8,2
02 612.....	1 466	47,9	6,8	35,7	24,0	18,4	5,3	9,8
02 613.....	1 941	50,1	11,6	39,4	15,2	17,3	5,9	10,6
02 614.....	1 455	46,8	14,8	44,6	16,5	16,8	4,3	2,9
02 615.....	1 056	49,9	4,1	18,8	32,0	24,1	6,4	14,6
02 616.....	1 219	50,5	2,8	15,8	27,7	29,9	10,9	12,9
03 706.....	1 700	52,1	8,9	24,4	14,2	21,4	9,1	22,0
03 707.....	1 477	49,8	10,5	38,3	18,1	17,3	4,8	11,1
03 708.....	1 637	47,6	9,3	36,2	19,7	19,7	5,4	9,7
03 709.....	1 732	50,4	10,6	33,3	19,3	19,7	5,2	11,8
03 710.....	1 900	52,7	7,4	23,3	16,3	18,4	10,9	23,6
03 711.....	2 019	55,8	6,8	23,5	16,1	21,2	9,8	22,5
03 801.....	1 967	52,5	7,6	15,1	13,3	29,0	16,4	18,6
03 802.....	1 603	48,9	9,6	30,7	29,6	19,8	4,7	5,6
03 803.....	1 463	48,5	8,9	30,3	29,7	20,9	4,8	5,3
03 804.....	1 489	48,5	5,8	25,2	37,1	24,5	4,5	2,9
03 805.....	1 739	48,2	6,4	29,7	32,9	25,1	3,9	2,0
03 806.....	1 560	49,2	5,4	28,1	36,5	22,9	4,2	2,8
03 807.....	1 680	49,5	5,3	24,2	34,9	24,6	5,4	5,5
03 808.....	1 823	50,4	8,9	23,9	17,4	18,0	9,0	22,7

2 Strukturdaten des Landes Berlin

2.2 Melderechtlich registrierte deutsche Einwohner im Alter von 18 und mehr Jahren am Ort der Hauptwohnung in Berlin am 31.12.2012 nach Wahlbezirken

Wahlbezirk	Ins- gesamt	Weiblich	Im Alter von ... bis unter ... Jahren					
			18 - 25	25 - 35	35 - 45	45 - 60	60 - 70	70 und älter
	Anzahl	in % von Sp. 1						
	1	2	3	4	5	6	7	8
03 905.....	1 492	57,7	4,1	10,3	7,8	14,0	11,4	52,5
03 906.....	1 221	51,8	4,8	9,7	11,5	20,2	21,5	32,2
03 907.....	1 241	54,0	6,1	11,0	11,1	19,9	28,8	23,0
03 908.....	1 662	53,4	6,6	12,5	8,6	20,6	16,4	35,3
03 909.....	1 086	56,8	4,4	11,1	11,1	23,4	16,4	33,5
03 910.....	1 313	48,6	7,2	13,6	13,0	26,3	9,5	30,3
03 911.....	1 577	47,8	9,8	31,4	18,7	18,5	6,3	15,4
03 912.....	1 404	51,9	10,8	25,3	19,5	22,8	9,1	12,5
03 913.....	1 623	53,4	7,5	30,1	20,8	23,2	7,3	11,2
03 914.....	1 012	50,2	11,5	35,1	27,3	18,9	2,8	4,5
03 915.....	1 715	49,4	7,9	28,5	20,3	22,0	7,8	13,5
03 916.....	1 535	51,9	4,6	27,6	34,1	25,1	4,7	3,8
03 917.....	1 551	51,3	5,4	21,9	37,3	24,4	6,3	4,8
03 918.....	1 764	53,3	5,6	21,2	32,6	25,1	7,3	8,3
03 919.....	1 682	51,5	5,5	16,9	35,3	25,2	6,8	10,2
03 920.....	1 197	51,9	5,8	10,0	11,6	21,1	24,4	27,2
03 921.....	1 299	51,5	10,5	23,2	11,6	21,3	8,9	24,5
03 922.....	1 213	51,3	4,3	24,4	36,1	18,8	4,8	11,6
03 923.....	657	70,9	1,4	1,4	0,5	5,2	6,5	85,1
03 924.....	1 918	50,0	8,1	38,2	23,3	17,7	6,3	6,5
Insgesamt.....	225 795	49,9	9,2	29,0	20,6	22,2	7,8	11,2

2 Strukturdaten des Landes Berlin

2.3 Melderechtlich registrierte deutsche Einwohner im Alter von 18 und mehr Jahren am Ort der Hauptwohnung in Berlin am 31. Dezember 2012 nach Wahlbezirken und ausgewählten Merkmalen

Wahlbezirk	Ins- gesamt	Migra- tions- hinter- grund	Familienstand (einschl. eingetragener Lebenspartnerschaften)				Religions- zugehörigkeit	
			ledig	verhei- ratet	verwit- wet	ge- schie- den	Evan- gelisch	Römisch- katholisch
	Anzahl		in % von Sp. 1					
	1	2	3	4	5	6	7	8
02 101.....	1 976	36,5	55,1	29,9	2,8	12,2	16,0	11,7
02 102.....	1 666	31,6	51,4	33,0	3,9	11,7	20,4	11,2
02 103.....	1 621	43,3	38,7	40,9	7,6	12,8	17,5	9,1
02 104.....	2 074	12,3	54,5	32,8	2,9	9,7	24,2	9,4
02 105.....	1 959	14,0	66,8	22,5	3,0	7,7	25,7	12,3
02 106.....	2 062	11,9	59,9	28,4	2,8	8,9	28,5	12,4
02 107.....	1 753	15,3	54,5	32,3	3,4	9,8	24,5	17,8
02 108.....	1 816	15,4	63,8	24,6	3,1	8,5	26,8	13,2
02 109.....	1 979	12,3	51,9	32,5	4,2	11,3	24,3	14,4
02 110.....	1 851	15,8	64,2	24,3	2,5	9,0	26,0	11,3
02 111.....	1 974	14,9	65,3	22,4	2,0	10,3	27,6	11,2
02 112.....	2 065	13,3	57,4	27,6	3,8	11,3	24,9	10,8
02 113.....	2 037	16,1	64,0	25,4	1,8	8,8	24,4	12,1
02 114.....	1 912	8,8	57,1	31,4	2,1	9,4	25,6	14,0
02 115.....	1 887	10,0	57,7	29,9	2,9	9,5	27,2	11,9
02 201.....	2 014	9,8	57,1	30,3	2,9	9,7	27,9	15,4
02 202.....	1 985	15,1	61,4	24,9	4,6	9,1	27,0	13,7
02 203.....	1 852	23,8	65,2	24,1	2,8	7,9	22,5	12,0
02 204.....	1 931	16,9	65,4	23,3	2,9	8,4	23,4	13,4
02 205.....	1 888	11,8	61,2	24,2	5,3	9,3	26,0	14,6
02 206.....	1 930	22,9	49,2	31,2	6,8	12,8	23,6	9,2
02 207.....	1 831	29,3	59,8	28,6	1,9	9,8	20,4	9,1
02 208.....	1 778	22,9	63,6	25,6	2,6	8,2	20,6	10,1
02 209.....	2 032	17,4	67,8	20,5	3,3	8,5	19,9	16,9
02 210.....	2 025	14,3	66,2	24,1	2,4	7,3	24,2	13,1
02 211.....	1 960	12,4	66,0	18,6	3,7	11,6	28,0	9,5
02 212.....	1 888	19,7	68,1	22,0	1,5	8,4	20,3	11,3
02 213.....	1 979	18,6	72,1	18,9	1,2	7,8	22,4	11,9
02 214.....	1 767	16,2	69,7	22,1	0,7	7,5	22,0	13,5
02 215.....	2 039	10,7	68,3	21,3	1,5	8,9	26,8	12,6
02 301.....	1 814	38,8	49,1	33,4	4,4	13,2	19,6	9,5
02 302.....	1 745	37,0	46,0	39,7	4,5	9,9	17,2	10,3
02 303.....	2 000	13,8	58,7	26,8	2,3	12,2	24,7	12,9
02 304.....	1 713	16,8	59,0	24,8	5,8	10,3	27,2	12,0
02 305.....	1 974	32,1	40,7	35,5	8,0	15,8	23,7	9,2
02 306.....	2 012	33,8	42,1	33,8	7,9	16,2	22,5	8,9
02 307.....	1 792	39,2	36,3	39,5	8,4	15,8	23,0	10,4
02 308.....	1 631	44,8	44,3	39,2	4,5	12,0	19,4	8,1
02 309.....	1 688	33,1	53,3	30,9	5,0	10,9	17,1	12,4
02 310.....	1 939	20,9	65,2	23,8	1,1	9,9	24,0	10,3
02 311.....	1 658	29,4	68,0	22,6	1,3	8,1	19,5	9,3
02 312.....	1 481	37,1	57,3	29,6	3,5	9,5	19,6	10,0
02 313.....	1 797	16,5	66,2	23,8	2,3	7,7	25,7	10,7
02 314.....	1 803	21,2	55,2	25,2	5,3	14,3	22,5	9,9
02 315.....	1 721	12,2	66,5	21,1	2,5	9,9	23,2	11,8
02 401.....	2 163	6,4	30,3	41,0	13,5	15,2	10,2	3,9
02 402.....	2 042	6,6	29,9	44,5	12,7	12,9	7,6	4,2
02 403.....	2 232	8,1	54,0	30,6	4,8	10,6	11,9	5,8

Nach Wohnlagen			Nach Siedlungstypen					Wahlbezirk
ein- fache	mitt- lere	gute	Blockrand- und Zeilen- bebauung ohne Jahres- abgrenzung	Groß- siedlungen und Punkt- hochhäuser	Geschoss- wohnungsbau	kleinteilige Siedlungs- struktur	Sonstige	
in % von Sp. 1								
9	10	11	12	13	14	15	16	
54,6	45,4	–	72,2	–	–	–	27,802 101
100,0	–	–	93,2	–	–	–	6,802 102
100,0	–	–	11,0	88,3	–	–	0,702 103
66,4	33,6	–	90,4	–	–	–	9,602 104
97,2	2,8	–	81,4	–	–	–	18,602 105
90,8	9,2	–	99,9	–	–	–	0,102 106
100,0	–	–	72,2	–	–	–	27,802 107
100,0	–	–	100,0	–	–	–	–02 108
85,1	10,7	–	99,8	–	–	–	0,202 109
40,0	60,0	–	99,5	–	–	–	0,502 110
20,0	80,0	–	100,0	–	–	–	–02 111
15,6	84,4	–	100,0	–	–	–	–02 112
40,1	59,9	–	99,8	–	–	–	0,202 113
58,6	41,4	–	98,2	–	–	–	1,802 114
60,2	31,7	–	75,6	–	–	–	24,402 115
80,6	19,4	–	100,0	–	–	–	–02 201
66,7	33,3	–	100,0	–	–	–	–02 202
83,4	16,6	–	100,0	–	–	–	–02 203
100,0	–	–	100,0	–	–	–	–02 204
22,7	77,3	–	67,3	–	–	–	32,702 205
74,6	25,4	–	58,9	37,6	–	–	3,602 206
47,6	52,4	–	88,0	–	–	–	12,002 207
90,3	9,7	–	100,0	–	–	–	–02 208
100,0	–	–	86,9	–	–	–	13,102 209
100,0	–	–	84,9	–	–	–	15,102 210
100,0	–	–	100,0	–	–	–	–02 211
100,0	–	–	100,0	–	–	–	–02 212
100,0	–	–	100,0	–	–	–	–02 213
100,0	–	–	99,7	–	–	–	0,302 214
100,0	–	–	80,8	–	–	–	19,202 215
16,9	83,1	–	69,5	–	–	–	30,502 301
14,9	85,1	–	76,2	13,2	–	–	10,602 302
100,0	–	–	98,8	–	–	–	1,202 303
61,7	38,3	–	96,5	–	–	–	3,502 304
100,0	–	–	99,8	–	–	–	0,202 305
45,0	55,0	–	96,8	–	–	–	3,202 306
92,2	7,8	–	99,7	–	–	–	0,302 307
100,0	–	–	55,2	33,2	–	–	11,602 308
100,0	–	–	66,8	33,2	–	–	–02 309
88,3	11,7	–	99,5	–	–	–	0,502 310
100,0	–	–	100,0	–	–	–	–02 311
100,0	–	–	98,1	–	–	–	1,902 312
100,0	–	–	99,7	–	–	–	0,302 313
100,0	–	–	99,2	–	–	–	0,802 314
100,0	–	–	59,0	–	–	–	41,002 315
–	100,0	–	–	95,2	–	–	4,802 401
–	100,0	–	7,1	92,9	–	–	–02 402
–	100,0	–	38,0	38,5	–	–	23,502 403

2 Strukturdaten des Landes Berlin

2.3 Melderechtlich registrierte deutsche Einwohner im Alter von 18 und mehr Jahren am Ort der Hauptwohnung in Berlin am 31. Dezember 2012 nach Wahlbezirken und ausgewählten Merkmalen

Wahlbezirk	Ins- gesamt	Migra- tions- hinter- grund	Familienstand (einschl. eingetragener Lebenspartnerschaften)				Religions- zugehörigkeit	
			ledig	verhei- ratet	verwit- wet	ge- schie- den	Evan- gelisch	Römisch- katholisch
	Anzahl		in % von Sp. 1					
	1	2	3	4	5	6	7	8
02 404.....	2 183	5,4	38,5	39,8	10,7	11,0	10,7	4,3
02 405.....	1 856	5,8	45,8	37,3	8,7	8,2	11,9	7,5
02 406.....	2 290	5,6	72,8	17,5	1,8	7,9	17,6	9,2
02 407.....	2 331	4,7	65,6	25,1	2,4	7,0	15,5	9,5
02 408.....	2 078	5,0	65,4	23,4	3,4	7,8	16,0	6,4
02 409.....	2 128	4,5	58,9	22,2	9,6	9,3	14,4	7,5
02 410.....	2 235	5,1	56,4	25,1	8,5	10,0	12,8	6,8
02 411.....	2 280	8,0	41,4	35,8	10,9	11,9	11,4	3,3
02 412.....	2 072	7,3	31,9	38,3	14,1	15,6	10,2	2,8
02 413.....	1 890	6,8	42,0	33,9	12,9	11,2	12,9	5,0
02 414.....	1 491	12,0	46,7	34,7	8,2	10,4	11,7	7,7
02 415.....	875	8,1	63,5	24,7	2,9	8,9	11,2	9,9
02 501.....	1 808	3,9	78,9	14,0	2,2	4,9	14,3	6,5
02 502.....	1 813	4,2	76,7	15,7	2,2	5,4	14,6	11,2
02 503.....	2 035	5,7	70,4	18,1	2,1	9,4	15,7	9,3
02 504.....	1 844	4,9	59,7	24,0	7,3	8,9	16,4	8,2
02 505.....	1 315	4,8	68,8	24,4	1,2	5,6	16,8	8,5
02 506.....	1 678	4,1	73,0	18,0	0,6	8,4	19,8	9,4
02 507.....	1 731	4,6	70,9	20,0	1,4	7,6	16,2	8,7
02 508.....	1 503	4,3	70,9	20,8	1,3	7,1	18,4	7,1
02 509.....	1 727	4,6	69,1	20,6	1,6	8,7	14,7	9,8
02 510.....	1 871	6,6	75,6	16,4	2,0	6,0	18,4	8,5
02 511.....	2 204	6,3	71,8	19,3	2,5	6,4	18,7	11,6
02 512.....	1 932	5,2	80,1	14,0	1,0	5,0	18,2	10,7
02 513.....	1 954	5,9	69,1	20,0	1,9	9,0	16,5	7,6
02 514.....	1 878	5,7	71,1	19,4	2,2	7,2	18,3	8,5
02 515.....	2 119	6,7	73,1	17,0	2,7	7,1	16,4	8,0
02 516.....	1 897	6,3	74,6	16,2	1,8	7,3	17,4	12,2
02 601.....	2 045	5,1	42,0	40,4	6,2	11,4	10,4	4,0
02 602.....	2 004	4,6	61,0	23,3	5,7	9,9	13,3	7,3
02 603.....	2 226	6,2	65,4	25,9	2,9	5,8	16,6	8,7
02 604.....	2 323	6,1	73,0	19,7	0,6	6,7	22,3	10,1
02 605.....	2 210	4,6	78,0	15,7	1,0	5,3	21,0	10,9
02 606.....	1 949	5,8	78,4	15,5	0,9	5,2	20,1	10,0
02 607.....	2 083	5,4	76,5	17,1	1,2	5,2	16,2	13,7
02 608.....	2 076	5,2	76,0	15,3	2,0	6,6	18,9	11,8
02 609.....	1 757	4,3	73,5	17,2	1,9	7,5	15,9	10,2
02 610.....	2 141	4,4	77,0	17,0	0,6	5,5	20,0	12,1
02 611.....	2 139	3,6	61,7	26,6	3,5	8,3	13,7	8,6
02 612.....	1 466	5,0	61,9	25,6	3,2	9,3	14,3	8,5
02 613.....	1 941	5,0	64,6	21,4	5,2	8,8	14,2	7,3
02 614.....	1 455	5,8	73,1	18,7	1,3	6,9	13,9	9,1
02 615.....	1 056	4,7	43,1	40,4	8,6	7,9	13,8	10,0
02 616.....	1 219	5,7	39,9	44,7	5,0	10,4	9,4	4,6
03 706.....	1 700	2,4	49,0	31,7	7,7	11,6	11,2	3,2
03 707.....	1 477	4,7	69,0	16,9	5,8	8,4	17,7	7,4
03 708.....	1 637	6,0	64,4	21,4	4,9	9,3	15,2	8,2
03 709.....	1 732	4,2	64,9	18,5	5,5	11,1	12,0	6,1

Nach Wohnlagen			Nach Siedlungstypen					Wahlbezirk
ein- fache	mitt- lere	gute	Blockrand- und Zeilen- bebauung ohne Jahres- abgrenzung	Groß- siedlungen und Punkt- hochhäuser	Geschoss- wohnungsbau	kleinteilige Siedlungs- struktur	Sonstige	
in % von Sp. 1								
9	10	11	12	13	14	15	16	
–	100,0	–	8,3	86,4	–	–	5,302 404
92,7	7,3	–	92,7	–	–	–	7,302 405
100,0	–	–	100,0	–	–	–	–02 406
100,0	–	–	84,5	–	–	–	15,502 407
55,1	44,9	–	63,1	32,5	–	–	4,302 408
71,1	28,9	–	60,2	29,7	–	–	10,202 409
–	100,0	–	21,1	77,6	–	–	1,302 410
–	100,0	–	–	100,0	–	–	–02 411
–	100,0	–	–	66,7	17,5	–	15,802 412
–	100,0	–	58,3	36,3	–	–	5,402 413
–	100,0	–	–	98,5	–	–	1,502 414
64,9	35,1	–	60,9	23,9	–	–	15,202 415
100,0	–	–	98,8	–	–	–	1,202 501
100,0	–	–	100,0	–	–	–	–02 502
100,0	–	–	91,7	–	–	–	8,302 503
93,3	6,5	–	87,9	–	–	–	12,102 504
72,9	27,1	–	100,0	–	–	–	–02 505
57,7	42,3	–	100,0	–	–	–	–02 506
67,3	32,7	–	100,0	–	–	–	–02 507
75,9	24,1	–	59,3	–	–	–	40,702 508
80,3	19,7	–	95,5	–	–	–	4,502 509
83,5	16,5	–	100,0	–	–	–	–02 510
30,7	69,3	–	94,4	–	–	–	5,602 511
80,0	20,0	–	100,0	–	–	–	–02 512
33,7	66,3	–	100,0	–	–	–	–02 513
94,2	5,8	–	100,0	–	–	–	–02 514
80,1	19,9	–	100,0	–	–	–	–02 515
37,4	62,6	–	100,0	–	–	–	–02 516
–	100,0	–	10,6	86,4	–	–	3,002 601
28,0	72,0	–	52,1	47,9	–	–	–02 602
27,2	72,8	–	81,8	6,6	–	–	11,602 603
73,8	26,2	–	100,0	–	–	–	–02 604
68,7	31,3	–	97,9	–	–	–	2,102 605
91,7	8,3	–	98,4	–	–	–	1,602 606
85,2	14,8	–	100,0	–	–	–	–02 607
61,3	38,7	–	96,4	–	–	–	3,602 608
50,5	49,5	–	72,3	–	–	–	27,702 609
92,9	7,1	–	100,0	–	–	–	–02 610
29,8	69,9	–	98,6	–	–	–	1,402 611
100,0	–	–	95,8	–	3,5	–	0,702 612
100,0	–	–	94,9	–	–	–	5,102 613
100,0	–	–	86,5	–	–	–	13,502 614
–	78,2	11,9	39,1	–	25,2	23,8	11,902 615
–	56,8	43,2	–	2,1	92,5	–	5,402 616
64,6	35,4	–	93,2	–	–	–	6,803 706
86,9	13,1	–	100,0	–	–	–	–03 707
71,8	28,2	–	100,0	–	–	–	–03 708
35,5	64,5	–	100,0	–	–	–	–03 709

2 Strukturdaten des Landes Berlin

2.3 Melderechtlich registrierte deutsche Einwohner im Alter von 18 und mehr Jahren am Ort der Hauptwohnung in Berlin am 31. Dezember 2012 nach Wahlbezirken und ausgewählten Merkmalen

Wahlbezirk	Ins- gesamt	Migra- tions- hinter- grund	Familienstand (einschl. eingetragener Lebenspartnerschaften)				Religions- zugehörigkeit	
			ledig	verhei- ratet	verwit- wet	ge- schie- den	Evan- gelisch	Römisch- katholisch
	Anzahl		in % von Sp. 1					
	1	2	3	4	5	6	7	8
03 710.....	1 900	2,7	50,9	29,8	6,5	12,7	13,5	3,9
03 711.....	2 019	3,2	50,6	27,3	9,1	13,1	12,1	4,9
03 801.....	1 967	4,3	36,3	39,5	8,3	15,9	8,5	4,0
03 802.....	1 603	4,8	67,2	23,8	1,8	7,2	19,1	12,4
03 803.....	1 463	5,3	64,2	25,6	1,4	8,8	21,3	12,4
03 804.....	1 489	5,0	65,5	26,0	1,3	7,3	23,7	11,8
03 805.....	1 739	5,6	65,0	25,4	0,9	8,7	18,9	10,5
03 806.....	1 560	5,8	65,8	24,4	0,6	9,2	19,2	11,7
03 807.....	1 680	6,7	53,3	36,7	1,9	8,0	21,1	13,0
03 808.....	1 823	8,8	47,6	35,4	6,2	10,8	12,8	7,0
03 905.....	1 492	2,7	26,0	46,4	13,7	13,8	11,9	3,3
03 906.....	1 221	2,6	27,5	49,5	9,7	13,3	6,5	2,0
03 907.....	1 241	2,3	25,8	52,1	9,3	12,8	7,7	2,7
03 908.....	1 662	2,3	36,0	33,0	12,7	18,2	10,5	4,9
03 909.....	1 086	3,9	27,2	52,9	10,2	9,8	12,0	2,8
03 910.....	1 313	5,0	38,4	36,2	9,3	16,1	12,0	5,1
03 911.....	1 577	4,6	62,2	19,8	5,5	12,5	11,9	8,1
03 912.....	1 404	4,5	54,1	27,3	5,1	13,5	11,0	5,2
03 913.....	1 623	3,5	55,2	28,3	4,7	11,8	11,7	6,5
03 914.....	1 012	3,0	67,4	22,7	1,8	8,1	16,2	9,9
03 915.....	1 715	4,1	60,3	20,5	4,9	14,3	13,5	6,7
03 916.....	1 535	5,3	60,5	29,1	2,0	8,5	23,6	13,4
03 917.....	1 551	5,4	56,9	32,6	2,1	8,4	19,5	14,2
03 918.....	1 764	4,8	55,8	33,1	2,6	8,5	22,2	11,5
03 919.....	1 682	5,5	47,7	38,6	5,0	8,6	18,8	11,1
03 920.....	1 197	4,1	25,7	52,4	10,5	11,4	8,8	2,0
03 921.....	1 299	2,3	48,0	28,3	10,4	13,2	8,0	3,8
03 922.....	1 213	6,7	35,7	53,3	5,3	5,8	13,5	9,2
03 923.....	657	2,0	11,3	26,2	50,5	12,0	18,6	4,4
03 924.....	1 918	5,3	67,5	20,8	2,3	9,4	13,5	9,5
Insgesamt.....	225 795	11,1	58,6	27,2	4,5	9,7	18,2	9,4

Nach Wohnlagen			Nach Siedlungstypen					Wahlbezirk
ein- fache	mitt- lere	gute	Blockrand- und Zeilen- bebauung ohne Jahres- abgrenzung	Groß- siedlungen und Punkt- hochhäuser	Geschoss- wohnungsbau	kleinteilige Siedlungs- struktur	Sonstige	
in % von Sp. 1								
9	10	11	12	13	14	15	16	
21,8	78,2	—	100,0	—	—	—	—	—03 710
33,3	66,1	—	94,5	—	—	—	5,503 711
94,0	6,0	—	—	94,0	—	—	6,003 801
89,1	10,9	—	100,0	—	—	—	—03 802
94,0	6,0	—	88,9	—	—	—	11,103 803
23,4	76,6	—	100,0	—	—	—	—03 804
22,4	77,6	—	100,0	—	—	—	—03 805
—	96,6	—	100,0	—	—	—	—03 806
7,1	92,9	—	100,0	—	—	—	—03 807
41,0	59,0	—	21,9	71,7	—	—	6,403 808
—	100,0	—	100,0	—	—	—	—03 905
100,0	—	—	3,8	96,2	—	—	—03 906
32,6	67,4	—	—	100,0	—	—	—03 907
—	95,4	—	49,2	50,8	—	—	—03 908
—	100,0	—	51,7	—	—	47,4	0,903 909
25,3	74,7	—	74,3	—	—	—	25,703 910
100,0	—	—	89,9	—	—	—	10,103 911
18,6	81,4	—	81,4	18,6	—	—	—03 912
69,9	30,1	—	100,0	—	—	—	—03 913
97,4	—	—	100,0	—	—	—	—03 914
46,4	53,6	—	100,0	—	—	—	—03 915
88,5	11,5	—	100,0	—	—	—	—03 916
23,7	76,3	—	100,0	—	—	—	—03 917
30,2	69,8	—	100,0	—	—	—	—03 918
18,6	81,4	—	56,7	—	—	35,4	7,803 919
100,0	—	—	—	96,0	—	—	4,003 920
100,0	—	—	83,8	16,2	—	—	—03 921
64,6	32,9	—	—	—	54,4	35,5	10,103 922
—	100,0	—	26,0	—	—	—	74,003 923
100,0	—	—	89,4	—	—	—	10,603 924
62,1	37,4	0,3	79,0	13,4	1,1	0,8	5,7Insgesamt

2 Strukturdaten des Landes Berlin

2.4 Melderechtlich registrierte Einwohner unter 65 Jahren in SGB II - Bedarfsgemeinschaften ("Hartz IV") am Ort der Hauptwohnung in Berlin am 31. Dezember 2011 nach Wahlbezirken

Wahlbezirk	Einwohner unter 65 Jahren	Einwohner in SGB II - Bedarfsgemeinschaften ("Hartz IV") Im Alter von ... bis unter ... Jahren								
		Ins- gesamt		unter 6	6 - 18	18 - 25	25 - 35	35 - 45	45 - 60	60 - 65
	Anzahl	Anzahl	in % Sp. 1	in % Sp. 2						
	1	2	3	4	5	6	7	8	9	10
02 101.....	3 630	1 234	34,0	6,6	22,7	12,3	13,0	19,0	21,1	5,3
02 102.....	3 104	1 232	39,7	12,4	24,7	10,3	13,3	17,4	19,0	2,9
02 103.....	2 875	1 690	58,8	14,9	24,1	10,2	16,0	15,6	16,0	3,1
02 104.....	2 838	481	16,9	7,3	16,0	7,5	17,9	19,5	27,7	4,2
02 105.....	2 958	550	18,6	9,8	17,6	5,5	17,6	19,8	25,3	4,4
02 106.....	2 805	515	18,4	9,7	14,8	7,2	19,0	21,0	22,7	5,6
02 107.....	2 506	356	14,2	6,5	21,3	10,4	14,3	18,0	22,5	7,0
02 108.....	2 453	515	21,0	8,7	17,5	8,0	17,7	18,1	24,1	6,0
02 109.....	2 516	433	17,2	7,9	16,6	8,3	15,9	19,9	26,1	5,3
02 110.....	2 818	479	17,0	8,6	17,3	5,0	16,9	21,5	26,9	3,8
02 111.....	2 739	466	17,0	9,0	17,2	5,4	20,6	18,2	24,7	4,9
02 112.....	2 858	509	17,8	7,9	16,5	5,7	13,4	20,2	31,2	5,1
02 113.....	3 014	678	22,5	7,2	26,0	12,4	9,0	17,8	24,0	3,5
02 114.....	2 541	277	10,9	6,1	14,4	4,3	16,6	19,1	33,6	5,8
02 115.....	2 423	339	14,0	6,2	14,2	4,7	18,0	17,7	32,7	6,5
02 201.....	2 598	313	12,0	6,7	11,8	6,4	13,7	23,3	29,1	8,9
02 202.....	3 030	784	25,9	8,9	26,0	7,8	13,8	17,1	23,5	2,9
02 203.....	3 533	1 475	41,7	11,4	26,0	9,8	15,1	17,6	17,8	2,2
02 204.....	2 973	766	25,8	9,5	15,7	8,1	22,1	20,6	19,5	4,6
02 205.....	2 658	471	17,7	7,4	18,5	8,5	18,7	17,4	24,2	5,3
02 206.....	2 872	1 039	36,2	15,6	21,8	9,1	14,2	16,7	18,3	4,2
02 207.....	3 505	1 417	40,4	10,4	26,0	11,3	13,5	16,7	19,3	2,9
02 208.....	3 287	1 174	35,7	9,6	24,4	10,5	16,5	16,7	19,4	2,9
02 209.....	3 287	834	25,4	10,4	16,9	7,3	19,9	19,3	23,1	3,0
02 210.....	2 931	536	18,3	7,1	15,7	7,5	20,5	20,5	23,1	5,4
02 211.....	2 667	691	25,9	6,5	15,6	6,4	16,8	24,6	24,6	5,5
02 212.....	3 343	1 095	32,8	8,6	22,7	8,5	15,3	20,5	21,4	3,0
02 213.....	3 667	941	25,7	10,2	18,9	8,6	17,7	21,1	19,7	3,7
02 214.....	2 982	770	25,8	8,6	16,4	9,6	19,2	18,1	24,4	3,8
02 215.....	3 120	670	21,5	6,7	15,1	5,2	20,1	22,1	27,8	3,0
02 301.....	3 089	1 271	41,1	12,3	25,8	8,7	14,8	18,0	16,8	3,7
02 302.....	3 106	1 259	40,5	12,9	26,6	10,6	12,1	19,2	16,2	2,4
02 303.....	2 733	456	16,7	5,7	12,9	8,8	16,7	17,1	32,0	6,8
02 304.....	2 502	559	22,3	8,6	19,3	6,8	20,4	19,9	22,0	2,7
02 305.....	2 987	1 614	54,0	13,9	17,2	10,7	17,9	17,8	19,0	3,6
02 306.....	2 971	1 308	44,0	12,0	18,7	9,3	17,3	19,3	19,8	3,7
02 307.....	2 954	1 569	53,1	13,3	21,7	11,0	17,7	18,4	15,9	2,0
02 308.....	3 672	2 092	57,0	13,6	25,1	10,7	14,6	17,4	16,2	2,3
02 309.....	3 197	1 514	47,4	12,0	22,2	8,5	18,7	17,4	18,0	3,2
02 310.....	3 245	939	28,9	8,2	18,5	7,8	17,4	17,9	25,5	4,8
02 311.....	3 378	1 229	36,4	9,6	19,0	10,6	17,5	18,9	21,9	2,6
02 312.....	3 289	1 672	50,8	10,2	27,0	8,9	15,4	17,4	19,1	2,0
02 313.....	2 906	670	23,1	8,2	17,5	7,3	17,5	24,0	21,8	3,7
02 314.....	2 746	1 003	36,5	10,9	18,6	9,5	17,2	19,2	20,5	4,0
02 315.....	2 767	594	21,5	6,7	16,8	6,6	18,2	17,8	29,3	4,5
02 401.....	1 715	432	25,2	14,6	18,3	8,1	15,5	16,9	22,7	3,9
02 402.....	1 813	487	26,9	12,7	21,6	6,8	15,2	16,8	23,0	3,9
02 403.....	2 426	461	19,0	7,8	15,4	8,0	25,4	16,5	21,9	5,0
02 404.....	1 957	298	15,2	12,4	14,8	7,0	19,5	13,4	27,9	5,0
02 405.....	1 757	280	15,9	7,9	17,9	5,7	19,6	18,6	25,0	5,0
02 406.....	2 720	535	19,7	9,7	9,3	7,3	27,5	21,5	22,4	2,2
02 407.....	2 954	327	11,1	9,5	11,6	8,3	30,6	17,4	20,5	2,1

2 Strukturdaten des Landes Berlin

2.4 Melderechtlich registrierte Einwohner unter 65 Jahren in SGB II - Bedarfsgemeinschaften ("Hartz IV") am Ort der Hauptwohnung in Berlin am 31. Dezember 2011 nach Wahlbezirken

Wahlbezirk	Einwohner unter 65 Jahren	Einwohner in SGB II - Bedarfsgemeinschaften ("Hartz IV") Im Alter von ... bis unter ... Jahren								
		Ins- gesamt		unter 6	6 - 18	18 - 25	25 - 35	35 - 45	45 - 60	60 - 65
	Anzahl	Anzahl	in % Sp. 1	in % Sp. 2						
	1	2	3	4	5	6	7	8	9	10
02 408.....	2 378	271	11,4	7,0	11,8	7,7	28,8	18,5	22,9	3,3
02 409.....	2 233	286	12,8	7,3	11,2	6,3	25,9	21,0	27,3	1,0
02 410.....	2 224	381	17,1	9,4	15,0	7,9	23,6	17,3	21,3	5,5
02 411.....	2 121	480	22,6	10,4	19,2	5,6	16,7	17,7	25,6	4,8
02 412.....	1 575	314	19,9	17,8	14,6	4,8	16,2	15,6	24,5	6,4
02 413.....	1 710	387	22,6	14,7	18,9	8,0	17,1	18,6	19,4	3,4
02 414.....	2 444	500	20,5	11,2	25,6	10,0	13,6	18,0	19,6	2,0
02 415.....	1 154	254	22,0	9,8	18,5	7,5	22,0	16,1	21,7	4,3
02 501.....	2 119	324	15,3	7,1	6,2	7,7	34,0	23,8	18,8	2,5
02 502.....	2 379	328	13,8	6,1	6,7	5,8	36,0	18,6	25,0	1,8
02 503.....	2 565	414	16,1	7,0	15,0	10,1	24,4	21,3	18,6	3,6
02 504.....	2 263	399	17,6	8,8	12,5	6,5	28,3	19,0	22,3	2,5
02 505.....	1 692	178	10,5	10,7	10,1	4,5	34,3	24,7	14,0	1,7
02 506.....	2 195	344	15,7	7,3	7,8	7,0	27,3	27,3	20,6	2,6
02 507.....	2 322	318	13,7	9,7	11,6	4,4	25,2	25,2	20,4	3,5
02 508.....	1 959	297	15,2	8,1	12,1	5,1	33,0	18,9	21,2	1,7
02 509.....	2 312	480	20,8	11,9	13,3	7,1	24,4	21,0	20,0	2,1
02 510.....	2 380	366	15,4	7,1	11,5	3,3	36,1	24,9	15,3	1,9
02 511.....	2 750	346	12,6	7,8	8,1	5,5	34,7	22,8	17,9	3,2
02 512.....	2 478	365	14,7	7,9	6,0	6,6	32,1	26,3	18,9	2,2
02 513.....	2 481	452	18,2	6,2	15,7	7,1	25,0	22,8	20,6	2,7
02 514.....	2 392	459	19,2	8,7	15,7	8,1	25,1	20,3	20,5	1,7
02 515.....	2 663	551	20,7	9,6	14,3	6,7	26,1	19,2	22,0	2,0
02 516.....	2 631	612	23,3	12,9	13,9	8,0	24,7	20,4	17,8	2,3
02 601.....	1 819	252	13,9	6,7	9,5	6,0	21,4	21,8	29,0	5,6
02 602.....	2 135	299	14,0	7,4	7,4	6,4	24,1	23,1	27,8	4,0
02 603.....	2 574	194	7,5	4,6	10,3	5,2	32,5	22,2	23,7	1,5
02 604.....	2 978	323	10,8	5,0	6,8	5,0	35,9	26,6	19,2	1,5
02 605.....	2 911	391	13,4	7,4	8,7	3,6	33,8	23,5	20,5	2,6
02 606.....	2 618	292	11,2	7,5	6,2	5,1	33,6	25,3	20,5	1,7
02 607.....	2 572	343	13,3	6,1	7,3	7,6	38,2	22,2	15,7	2,9
02 608.....	2 624	470	17,9	11,5	14,7	4,3	30,0	23,4	14,7	1,5
02 609.....	2 215	420	19,0	10,0	13,3	6,2	28,1	19,5	20,7	2,1
02 610.....	2 787	342	12,3	9,6	13,2	4,7	27,8	24,6	17,5	2,6
02 611.....	2 521	297	11,8	10,4	11,1	6,1	25,3	18,5	25,9	2,7
02 612.....	1 716	245	14,3	5,3	6,5	6,5	30,2	23,3	24,9	3,3
02 613.....	2 199	479	21,8	10,2	15,9	8,1	21,1	20,5	19,4	4,8
02 614.....	1 823	305	16,7	11,1	11,1	8,9	32,5	17,7	16,4	2,3
02 615.....	1 202	75	6,2	13,3	9,3	1,3	13,3	25,3	33,3	4,0
02 616.....	1 405	43	3,1	9,3	18,6	–	27,9	20,9	23,3	–
03 706.....	1 576	316	20,1	12,0	12,3	7,9	20,9	18,4	23,4	5,1
03 707.....	1 598	214	13,4	6,1	5,1	8,9	32,7	22,0	21,5	3,7
03 708.....	1 881	292	15,5	7,2	8,9	8,9	24,7	20,9	25,3	4,1
03 709.....	2 001	480	24,0	10,8	11,7	6,7	27,3	21,0	19,8	2,7
03 710.....	1 668	252	15,1	5,2	5,6	7,9	17,9	25,0	31,0	7,5
03 711.....	1 892	375	19,8	7,5	13,9	6,4	17,9	16,3	33,1	5,1
03 801.....	1 817	414	22,8	6,8	19,1	10,6	16,7	15,0	26,8	5,1
03 802.....	2 047	222	10,8	8,6	9,5	3,6	27,0	26,6	21,6	3,2
03 803.....	1 943	252	13,0	7,1	10,3	7,9	19,8	24,6	28,6	1,6
03 804.....	2 226	247	11,1	9,7	17,0	3,2	17,4	27,5	20,6	4,5
03 805.....	2 424	247	10,2	4,9	9,7	6,5	24,7	30,0	21,5	2,8
03 806.....	2 233	150	6,7	6,0	13,3	6,0	22,7	26,0	24,7	1,3

2 Strukturdaten des Landes Berlin

2.4 Melderechtlich registrierte Einwohner unter 65 Jahren in SGB II - Bedarfsgemeinschaften ("Hartz IV") am Ort der Hauptwohnung in Berlin am 31. Dezember 2011 nach Wahlbezirken

Wahlbezirk	Einwohner unter 65 Jahren	Einwohner in SGB II - Bedarfsgemeinschaften ("Hartz IV") Im Alter von ... bis unter ... Jahren									
		Ins- gesamt		unter 6	6 - 18	18 - 25	25 - 35	35 - 45	45 - 60	60 - 65	
		Anzahl	Anzahl	in % Sp. 1	in % Sp. 2						
		1	2	3	4	5	6	7	8	9	10
03 807.....	2 373	155	6,5	3,2	6,5	2,6	27,7	28,4	26,5	5,2	
03 808.....	1 916	315	16,4	12,1	16,8	8,9	19,0	20,3	19,0	3,8	
03 905.....	714	101	14,1	4,0	7,9	9,9	13,9	18,8	34,7	9,9	
03 906.....	860	166	19,3	5,4	15,1	9,6	17,5	22,3	21,1	9,0	
03 907.....	1 036	239	23,1	15,9	18,8	7,5	18,0	14,2	21,8	3,8	
03 908.....	1 142	323	28,3	7,7	8,7	7,1	19,8	17,6	30,0	9,0	
03 909.....	813	47	5,8	14,9	12,8	4,3	12,8	19,1	27,7	8,5	
03 910.....	1 163	419	36,0	8,1	11,0	8,8	19,1	18,6	30,5	3,8	
03 911.....	1 662	308	18,5	7,5	7,8	8,4	22,7	24,0	25,3	4,2	
03 912.....	1 634	401	24,5	12,5	19,0	7,2	18,7	18,0	21,7	3,0	
03 913.....	1 780	272	15,3	6,3	10,3	4,8	21,7	21,3	29,0	6,6	
03 914.....	1 470	177	12,0	10,2	10,2	9,6	22,6	23,2	23,2	1,1	
03 915.....	1 740	345	19,8	8,1	6,4	8,1	22,0	20,0	31,6	3,8	
03 916.....	2 329	178	7,6	5,1	6,7	6,7	25,3	24,2	25,8	6,2	
03 917.....	2 194	220	10,0	9,5	14,1	6,8	18,6	24,5	24,1	2,3	
03 918.....	2 244	205	9,1	9,3	10,2	8,3	14,6	24,4	28,8	4,4	
03 919.....	2 210	146	6,6	6,2	10,3	4,8	15,1	24,7	35,6	3,4	
03 920.....	1 007	252	25,0	13,5	23,8	10,7	13,1	16,7	15,1	7,1	
03 921.....	1 214	286	23,6	13,6	14,0	7,0	23,4	14,7	22,7	4,5	
03 922.....	1 492	22	1,5	4,5	13,6	9,1	22,7	22,7	22,7	4,5	
03 923.....	71	7	9,9	–	–	–	14,3	14,3	57,1	14,3	
03 924.....	2 179	318	14,6	8,5	7,5	6,0	24,2	22,6	26,7	4,4	
Insgesamt.....	295 483	65 538	22,2	9,9	17,9	8,2	19,4	19,4	21,6	3,6	

**Wahlvorschläge zur Wahl des 17. Deutschen Bundestages
in Berlin am 27. September 2009**

Partei, politische Vereinigung

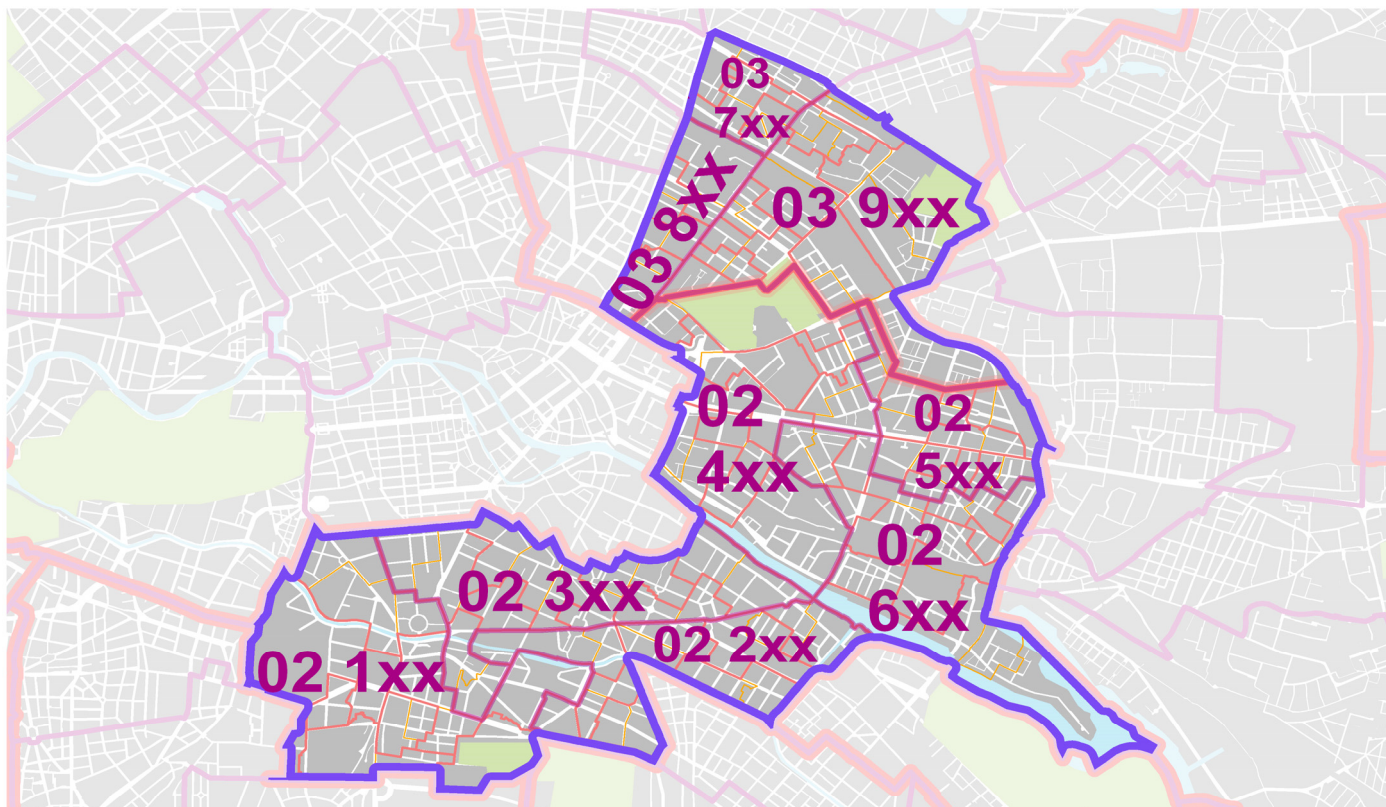
verwendete Abkürzung

Christlich Demokratische Union Deutschlands – CDU –
DIE LINKE – DIE LINKE –
Sozialdemokratische Partei Deutschlands – SPD –
BÜNDNIS 90/DIE GRÜNEN – GRÜNE –
Freie Demokratische Partei – FDP –
Piratenpartei Deutschland – PIRATEN –
Zusammenfassung von Sonstige:
Nationaldemokratische Partei Deutschlands – NPD –
Mensch Umwelt Tierschutz – Die Tierschutzpartei –
DIE REPUBLIKANER – REP –
Die Violetten, für spirituelle Politik – DIE VIOLETTEN –
Bürgerrechtsbewegung Solidarität – BüSo –
Ökologisch-Demokratische Partei – ödp –
DEUTSCHE VOLKSUNION – DVU –
Deutsche Kommunistische Partei – DKP –
Partei für Soziale Gleichheit, Sektion der Vierten Internationale – PSG –
Marxistisch-Leninistische Partei Deutschlands – MLPD –

CDU
DIE LINKE
SPD
GRÜNE
FDP
PIRATEN

NPD
Tierschutz
REP
DIE VIOLETTEN
BüSo
ödp
DVU
DKP
PSG
MLPD

Wahlgebietseinteilung für die Wahl zum 18. Deutschen Bundestag am 22. September 2013



Bundestagswahlkreis 83

02 101 Anhalter Straße, Askanischer Platz 1-4, Bernburger Straße (10963), Dessauer Straße (10963), Hafenplatz, Hedemannstraße 27-31, Köthener Straße (10963) 28-48, Niederkirchnerstraße 7-8, Schöneberger Straße (10963) 1-13, Stresemannstraße 60, 62, 64-68, 72-111, 121-121A, 123, 125-127, Wilhelmstraße (10117) 110-124

02 102 Askanischer Platz 5-6, Großbeerenstraße (10963) 2, 78-96, Hallesche Straße, Hallesches Ufer, Hedemannstraße 1-7, Kleinbeerenstraße, Mehringdamm 8-12, 14, Möckernstraße 10-25, 128-147, Obentrautstraße 16-18, 20, 22, 24, 28, 30, 32, 34, 36, Ruhlsdorfer Straße (10963), Schöneberger Straße (10963) 20-24, Stresemannstraße 15-59, 61, 63, 69-71, Tempelhofer Ufer 5-12, Wilhelmstraße (10117) 127-150

02 103 Brandesstraße, Franz-Klühs-Straße, Friedrich-Stampfer-Straße, Friedrichstraße (10117) 1-4, 239-246, Gitschiner Straße 110, Lindenstraße (10969) 107-116, Mehringplatz, Wilhelmstraße (10117) 1-9

02 104 Dennewitzstraße 37-38, Flottwellstraße 19-45, Großbeerenstraße (10963) 10-27A, Hornstraße 1-13, Luckenwalder Straße (10963), Möckernstraße 26-44, 102-122, Obentrautstraße 41-72, Schöneberger Straße (10963) 14-19, Schöneberger Ufer 1-7, Tempelhofer Ufer 14-37, Trebbiner Straße, Wartenburgstraße, Yorckstraße 24-35, 42

02 105 Baruther Straße, Blücherplatz, Blücherstraße (10961) 3, 68, Fürbringerstraße 1-13, 31-36, Gneisenaustraße 85-115, Mehringdamm 13, 21, 25-27, 29-31, 33, 35, Mittenwalder Straße (10961) 12-20, Nostitzstraße 1-10, 52-60, Solmsstraße 1-15, 41-52, Tempelhofer Ufer 1-1B, Waterloo-Ufer, Zossener Straße (10961) 2-14, 38-46

02 106 Großbeerenstraße (10963) 40, Hagelberger Straße 16-34, Hornstraße 14-23, Katzbachstraße 29-40, Kreuzbergstraße 22-32, Möckernstraße 63-100, Yorckstraße 15-22, 58-78

02 107 Großbeerenstraße (10963) 28B-36, 42-77, Hagelberger Straße 1-15, 42-57, Mehringdamm 20, 22, 28, 32, 34, 36-38, 40, 42, 44, 46, 48, 50, 52, 54, 56, 60, 62, 64, 66, 68, 70-72, Obentrautstraße 19, 21, 23, 25-27, 29, 31, 33, 35, 37, Yorckstraße 1-14, 80-90

02 108 Dudenstraße 66, 68, 70, 72, 76, 78, Eylauer Straße, Katzbachstraße 1-16, Kreuzbergstraße 34-38, 42D-50, Monumentenstraße 16-29

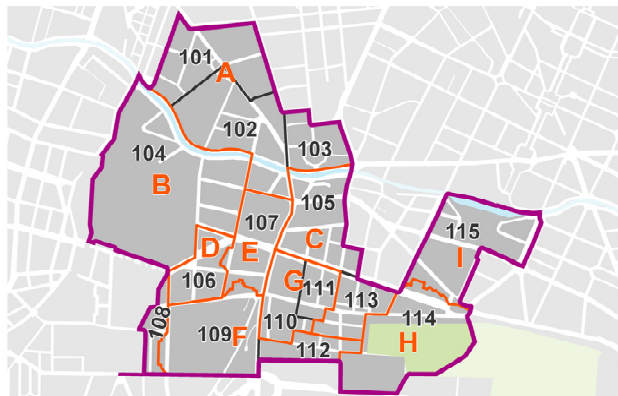
02 109 Alte Brauerei, Am Weinhang, Dudenstraße 2-8, 10, 12, 14, 16, 18, 20, 22-34, 36, 38-40, Eberhard-Roters-Platz, Katzbachstraße 17-28A, Kreuzbergstraße 1-15, 62-78, Mehringdamm 80, 82, 84, 86, 88, 90, 110, 112, 114, 116, 120, 122-128, Methfesselstraße, Schmiedehof, Sixtusgarten, Tivoliplatz, Wilhelmshöhe

02 110 Am Tempelhofer Berg, Arndtstraße (10965) 23-27, Bergmannstraße (10961) 1-10, 100-112, Chamissoplatz 1-4, Fidicinstraße 38-45, Gneisenaustraße 2-9, Kopischstraße 1-6, Mehringdamm 39, 41, 43, 45, 47, 49, 51, 53, 55, 57-59, 61, 63, 65, 67, 69, 73-79, 81, 83, 85, 87, 89, 91-105, Nostitzstraße 11-30, Willibald-Alexis-Straße 17-20

02 111 Arndtstraße (10965) 13-22, Bergmannstraße (10961) 11-19, 88-99, Gneisenaustraße 10-22, Nostitzstraße 31-50, Riemannstraße, Schenkendorfstraße 1-4, Solmsstraße 16-40, Zossener Straße (10961) 15-27

Wahlgebietseinteilung für die Wahl zum 18. Deutschen Bundestag am 22. September 2013

02 112 Fidicinstraße 1-37, Friesenstraße (10965) 9-14, 17-19A, Heimstraße 9-11, Jüterboger Straße 7-10A, Kloedenstraße, Kopischstraße 7-10, Mehringdamm 107-109, 111, 113, 115, 117-119, 121, Schwiebusser Straße 5-20, Willibald-Alexis-Straße 21-43



Wahlbezirk 02 1xx

02 113 Arndtstraße (10965) 1-12, 28-44, Baerwaldstraße 34-37, Bergmannstraße (10961) 20-30, 71-72, Chamissoplatz 5-8, Friesenstraße (10965) 1-8, 20-27, Gneisenaustraße 23-39, Heimstraße 1-8, Marheinekeplatz, Mittenwalder Straße (10961) 23-41, Schenkendorfstraße 6-8, Schleiermacherstraße 21-25, Willibald-Alexis-Straße 1-16, Zossener Straße (10961) 29-37

02 114 Baerwaldstraße 38-44, Bergmannstraße (10961) 31-70, Friesenstraße (10965) 16, Gneisenaustraße 40-72, Goltsener Straße, Heimstraße 12-25, Jüterboger Straße 2-6A, Lilienthalstraße 2-2A, 4, 6, 8, 10, 12-14, 16, 18-28, Südsterne 6-14, Züllichauer Straße 2

02 115 Baerwaldstraße 45-70, Blücherstraße (10961) 27-47, Carl-Herz-Ufer 1-9, Dieffenbachstraße 1-7, 65-78, Fontanepromenade 14-17, Geibelstraße (10961), Grimmstraße (10967) 1-16N, Planufer 77-85, Südsterne 2-4, Urbanstraße (10967) 15-21, 144-172, Wilmsstraße 10-17

02 201 Fichtestraße (10967) 1-16, Fontanepromenade 1-13A, Freiligrathstraße, Hasenheide 44-58, Körtestraße, Urbanstraße (10967) 24-29A

02 202 Dieffenbachstraße 11-20, Fichtestraße (10967) 19-34, Graefestraße 21-51A, 59-60, Grimmstraße (10967) 17-20, Müllenhoffstraße, Urbanstraße (10967) 30-39, 126-137A

02 203 Dieffenbachstraße 27-38, Graefestraße 52-58A, 60A-73, Hasenheide 20-38, Jahnstraße (10967) 1-10, Schönleinstraße 10-20, Urbanstraße (10967) 43-51, 110-125

02 204 Boppstraße, Hasenheide 5-19, Jahnstraße (10967) 11-17, Kottbusser Damm 13-36, Lachmannstraße, Schönleinstraße 22-35, Urbanstraße (10967) 62-109

02 205 Böckhstraße 1-42, Dieffenbachstraße 39-64, Graefestraße 11-20, 74-93, Grimmstraße (10967) 21-28, Kottbusser Damm 1-12, Schönleinstraße 2-9

02 206 Admiralstraße 14-19, Baerwaldstraße 2-5, Böcklerstraße, Carl-Herz-Ufer 11-34, Erkelenzdamm 45-69, Fraenkelufer 26-50, Gitschiner Straße 12-49, Johanniterstraße 13-17, Kohlfurter Straße 2, 4, 10, 20, Prinzenstraße (10969) 1, 113-118, Segitzdamm 44-60, Tempelherrenstraße 8-16, Wilmsstraße 18-23

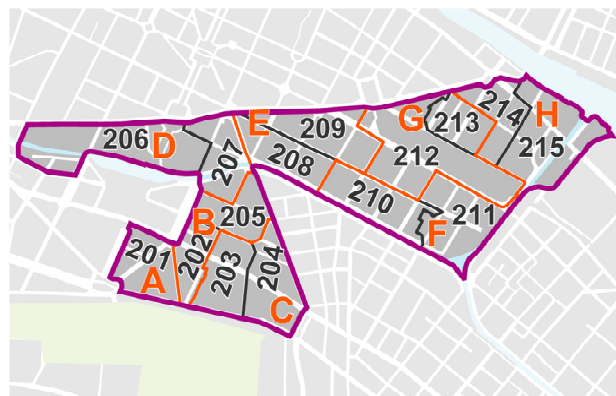
02 207 Admiralstraße 1-5, 20-38, Böckhstraße 44-54, Fraenkelufer 2-22, Graefestraße 1-10, Grimmstraße (10967) 29-30, Kohlfurter Straße 1, 3, 5-9, 11-13, 22-48, Kottbusser Straße 1-13, Planufer 88-96, Skaltitzer Straße 2-6

02 208 Kottbusser Straße 15-25, Lausitzer Straße 18-26A, Manteuffelstraße (10999) 57-73, Mariannenstraße (10999) 18-37, Paul-Lincke-Ufer 30-45, Reichenberger Straße (10999) 18-53

02 209 Lausitzer Straße 1-15, 38-48, Manteuffelstraße (10999) 44-55, 75-81, Mariannenstraße (10999) 12-14, 38-41, Ohlauer Straße 2, 4, 6, 8-10, 24-26, Reichenberger Straße (10999) 129-170, Skaltitzer Straße 15-46, Wiener Straße 1-22, 64-69

02 210 Forster Straße (10999) 15-46, Lausitzer Straße 28-37, Liegnitzer Straße 13-30, Ohlauer Straße 27-46, Paul-Lincke-Ufer 4-29, Reichenberger Straße (10999) 54-86

02 211 Glogauer Straße, Liegnitzer Straße 34-42, Paul-Lincke-Ufer 1-3A, Ratiborstraße, Reichenberger Straße (10999) 87-109, Wiener Straße 41-58



Wahlbezirk 02 2xx

02 212 Forster Straße (10999) 1-10, 47-58, Görlitzer Straße 1-3, 63-74, Lausitzer Straße 49-52, Liegnitzer Straße 1-12, Ohlauer Straße 1, 3, 5, 7, 11-23, Reichenberger Straße (10999) 111-127, Skaltitzer Straße 46A-62, Spreewaldplatz, Wiener Straße 23-40, 59A-63

02 213 Falckensteinstraße (10997) 12-23, Görlitzer Straße 48-61, Lübbener Straße, Oppelner Straße 9-38, Sorauer Straße, Wrangelstraße (10997) 39-52

02 214 Cuvrystraße 7-29, Falckensteinstraße (10997) 1-10, 24-44, Görlitzer Straße 41-46, Oberbaumstraße 8-11, Oppelner Straße 3-8, 40-49, Schlesische Straße 1-15, 42, Skaltitzer Straße 64-72, Wrangelstraße (10997) 54-60, 75-96

02 215 Am Flutgraben 1, Cuvrystraße 1-6, 30-51, Falckensteinstraße (10997) 44A-49, Görlitzer Straße 32-40A, Görlitzer Ufer, Heckmannufer, Schlesische Straße 16-38, Schleusenufer, Taborstraße, Vor dem Schlesischen Tor, Wrangelstraße (10997) 61-72

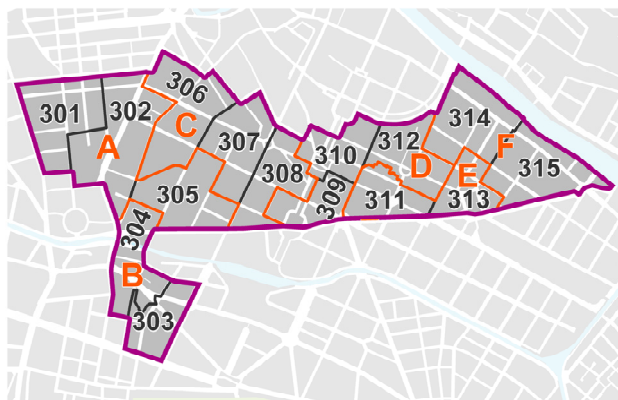
02 301 Besselstraße 13-14, Charlottenstraße (10117) 1-15, 81-98, Friedrichstraße (10117) 30-45, 206-237A, Hede- mannstraße 10-25, Kochstraße (10969), Markgrafenstraße (10117) 62-68, Puttkamerstraße, Rahel-Varnhagen-Promenade, Rudi-Dutschke-Straße 17-29, Wilhelmstraße (10117) 10-42, Zimmerstraße (10117) 6-27

Wahlgebietseinteilung für die Wahl zum 18. Deutschen Bundestag am 22. September 2013

02 302 Alte Jakobstraße 117-149, Am Berlin Museum, Axel-Springer-Straße 65, Besselstraße 1, Enckestraße, Feilnerstraße, Friedrichstraße (10117) 9-22, Lindenstraße (10969) 1-91, Markgrafenstraße (10117) 5-20, 80-87, Neuenburger Straße 1-9, 24, Oranienstraße 99-106, Ritterstraße (10969) 55-66, Rudi-Dutschke-Straße 1-15, Zimmerstraße (10117) 28-32

02 303 Baerwaldstraße 6A-19, Blücherstraße (10961) 26-26B, 53-60, Fürbringerstraße 14-23, Gneisenauststraße 73-84, Mittenwalder Straße (10961) 42-62, Schleiermacherstraße 1-18, 31-37, Tempelherrenstraße 1-7, Urbanstraße (10967) 1-9, 173-183, Wilmsstraße 1-6

02 304 Alexandrinenstraße 125-130, Alte Jakobstraße 159-168, Blücherstraße (10961) 9-25, 61-66D, Brachvogelstraße, Fürbringerstraße 24-30, Gitschiner Straße 2-10, 97-103, Johanniterstraße 2-12, 18-38, Mittenwalder Straße (10961) 1-11, Neuenburger Straße 10-20A, Tempelherrenstraße 17-22, Zossener Straße (10961) 47-65



Wahlbezirke 02 3xx

02 305 Alexandrinenstraße 1-15, 115-124, Alte Jakobstraße 169-173, Franz-Künstler-Straße 1, 3-9, 11-23, Gitschiner Straße 72-96, Lobeckstraße 5-11, 62-82, Moritzstraße (10969), Neuenburger Straße 21-23A, Prinzenstraße (10969) 103-105, Ritterstraße (10969) 90, Wassertorstraße 47-53

02 306 Alexandrinenstraße 91-101A, Alte Jakobstraße 10-46, 105-110, Axel-Springer-Straße 39-52, Franz-Künstler-Straße 2, 10, Kommandantenstraße (10117) 15-62, Oranienstraße 91-96, 110-125, Ritterstraße (10969) 38-54, 69-78, Stallschreiberstraße 39-49

02 307 Alexandrinenstraße 30-49, Jakobikirchstraße, Lobeckstraße 17-48, Oranienstraße 59-72, 130-142, Prinzenstraße (10969) 79-99, Ritterstraße (10969) 21-36, 95-99, Sebastianstraße 69-73, Stallschreiberstraße 8-13, 50-55, Wassertorstraße 20-22

02 308 Bergfriedstraße 4-10A, 12, 14, 16, 18, 20-24, Gitschiner Straße 59-71, Luckauer Straße 10-17, Oranienplatz 2, 4, Oranienstraße 49-58A, 149-164, Prinzenstraße (10969) 8-40, Prinzessinnenstraße (10969), Ritterstraße (10969) 1-18, 108-115, Sebastianstraße 78-87, Segitzdamm 2-14, Wassertorstraße 11-13, 59-65

02 309 Adalbertstraße 91-98, Bergfriedstraße 11, 13, 15, 17, 19, Dresdener Straße 8-20, 119-128, Erkelenzdamm 1-35, Oranienplatz 14, Oranienstraße 165A-176, Reichenberger Straße (10999) 1-10, 174-185, Ritterstraße (10969) 124-127, Segitzdamm 20-38A, Skaltitzer Straße 138-147A, Wassertorstraße 1-4

02 310 Adalbertstraße 67-90, Bethaniendamm 51-65, Dresdener Straße 21-29, 115-118, Legiendamm 30-42, Leuschnerdamm, Luckauer Straße 1-6, Naunynstraße 33-59, Oranienplatz 1, 3, 5, 15-17, Oranienstraße 30-47A, Sebastianstraße 88, Waldemarstraße (10997) 8, 10, 12, 19-46

02 311 Adalbertstraße 1-18, Manteuffelstraße (10999) 38-43, Mariannenstraße (10999) 4-11, 45-50, Naunynstraße 17-32, 60-91, Oranienstraße 1-29, 177-205, Skaltitzer Straße 108-137

02 312 Adalbertstraße 19-23B, Manteuffelstraße (10999) 27-34, Mariannenplatz 1-15, Mariannenstraße (10999) 2, 51-53, Muskauer Straße 30-40, Naunynstraße 2-11, Waldemarstraße (10997) 48-104

02 313 Eisenbahnstraße 42-48, Lausitzer Platz, Manteuffelstraße (10999) 85-112, Muskauer Straße 11-16, 41-55, Pücklerstraße (10997) 17-36, Skaltitzer Straße 94A-107, Waldemarstraße (10997) 107-119, Wrangelstraße (10997) 17-23, Zeughofstraße 19-22

02 314 Bethaniendamm 19-29, Eisenbahnstraße 32-39, Köpenicker Straße (10179) 16-29, 143-170, Manteuffelstraße (10999) 2-23, 115-123, Mariannenplatz 18-28, Muskauer Straße 18-29, Pücklerstraße (10997) 12-16, 37-51, Wrangelstraße (10997) 2-16, 127-136

02 315 Bevernstraße, Eisenbahnstraße 2-24, Köpenicker Straße (10179) 1-14, 172-195A, May-Ayim-Ufer, Muskauer Straße 1-10, Oberbaumstraße 4-7, Pfuelstraße, Skaltitzer Straße 73-86, Wrangelstraße (10997) 24-35, 98-111, Zeughofstraße 1-16, 23-26

02 401 Barnimstraße, Büschingstraße 4-29, Friedenstraße (10249) 1-7, Georgenkirchstraße, Höchste Straße 9, 11, 15, 17-23, Mollstraße 20-32, Otto-Braun-Straße 78, 80, 82, 84, 86, 88-90, Pauline-Staegemann-Straße, Weinstraße 1-11

02 402 Büschingstraße 1-3, 35, Friedenstraße (10249) 8-17, Höchste Straße 4-6, 10, 12-14, 16, Lichtenberger Straße 1, Mollstraße 19, Platz der Vereinten Nationen 1-2, 14-32, Weinstraße 32

02 403 Diestelmeyerstraße, Friedenstraße (10249) 30-39, 80-99, Friedrichsberger Straße 1-5, Landsberger Allee 2-14, 16-22, 24-48, 50, Matthiasstraße, Palisadenstraße 81-90, Platz der Vereinten Nationen 3-12, Pufendorfstraße, Strausberger Straße (10243)

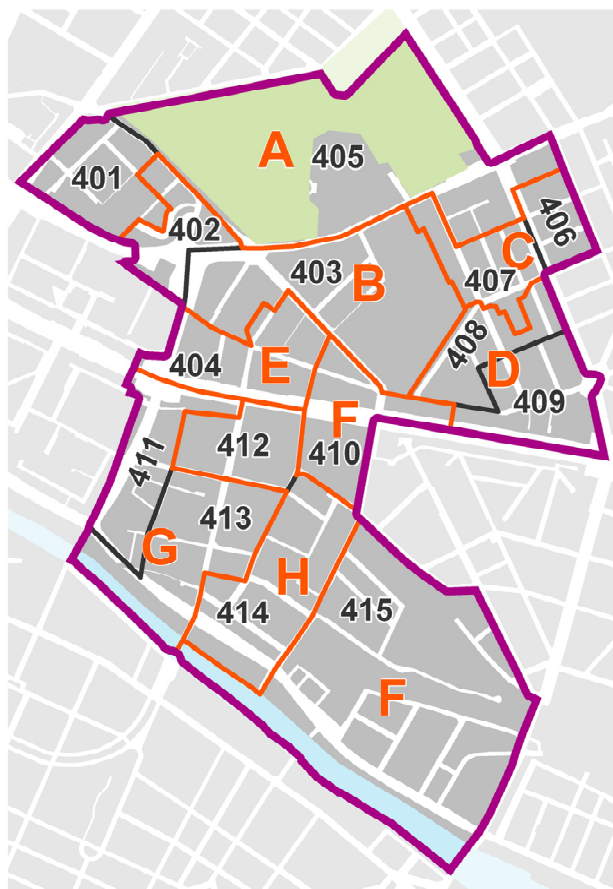
02 404 Friedenstraße (10249) 40-52, Friedrichsberger Straße 6-27, Fürstenwalder Straße, Karl-Marx-Allee 53, 55, 57, 59, 61, 63, 65, 67, 69A-69F, Koppensstraße 46-49, Lebuser Straße, Lichtenberger Straße 13-16, Palisadenstraße 30-37D, 67-76, Strausberger Platz 1-9

02 405 Danziger Straße 210, Ebertstraße 4-6, Friedenstraße (10249) 101, Heidenfeldstraße 12-20, Kochhannstraße 35-40, Landsberger Allee 15, 23, 49, 53, 55-77, 80, 82, 84, 86, 88, 90, 92, Langenbeckstraße (10249), Petersburger Straße 1-14, 16, 18, 20, 22, 24, Richard-Sorge-Straße 42-44, Virchowstraße 1-6, Wilhelm-Stolze-Straße 34-38

02 406 Ebelingstraße, Ebertstraße 7-17, Heidenfeldstraße 1-11, Kochhannstraße 10-15B, 24-33, Petersburger Straße 15, 17, 19, 21, 23, 25, 27, 29, 31, 35, 37, 39, 41, 43, Straßmannstraße 23, 25, 27, 29, 31, 33, 35, 37, 39, 41, Weisbachstraße

Wahlgebietseinteilung für die Wahl zum 18. Deutschen Bundestag am 22. September 2013

02 407 Kochhannstraße 1-9A, Landsberger Allee 52, 54, Petersburger Straße 26, 28, 30, 32-34, 36, 38, 40, 42, 44, Pintschstraße, Richard-Sorge-Straße 30-41, 50-68, Straßmannstraße 1-21, Wilhelm-Stolze-Straße 13-33



Wahlbezirke 02 4xx

02 413 An der Michaelbrücke, An der Schillingbrücke, Andreasstraße 10-22, 60-78, Holzmarktstraße 19-42, Kleine Andreasstraße, Koppenstraße 75-93, Krautstraße 31-38A, Lange Straße (10243) 14-31, 74-86, Singerstraße 23-41, Stadtbahnbogen 41-44

02 414 Am Ostbahnhof, Erich-Steinfurth-Straße, Franz-Mehring-Platz 2-6, Koppenstraße 3-23, Lange Straße (10243) 44-54, Rüdersdorfer Straße 10-14, Singerstraße 50-66, Straßauer Platz, Straße der Pariser Kommune 5, 11, 13, 15, 17

02 415 Am Wriezener Bahnhof, An der Ostbahn, Franz-Mehring-Platz 1, Helsingforser Platz, Helsingforser Straße, Marchlewskistraße 78, 88, 90, 92, 94, 96, 98, 100, 102, 104, 106, 108, Mariane-von-Rantzau-Straße, Mühlenstraße (10243), O2-Platz, Pillauer Straße, Rüdersdorfer Straße 64-71, Straße der Pariser Kommune 1-2, 8-10, 12, 14, 16, 18A-20E, Warschauer Straße 34-48, Wriezener Karree

02 501 Ebertstraße 26-54, Hausburgstraße 3-31, Kochhannstraße 16-23, Landsberger Allee 96, 98, 100, 102, Straßmannstraße 43-50, Thaeerstraße 32-36A

02 502 Bersarinplatz 1-2, Ebertstraße 18-24, Matternstraße, Mühsamstraße 55-75, Petersburger Straße 45-63, 65, 67, 69, 71, 73, 75, 77, Straßmannstraße 24, 26, 28, 30, 32, 34, 36, 38, 40, 42, Thaeerstraße 37-47

02 503 Bänschstraße 2-12, Bersarinplatz 3-4, Eldenaer Straße 2-12, Hübnerstraße, Liebigstraße 14-34, Rigaer Straße 91-108, Thaeerstraße 16-25, Weidenweg (10243) 50, 52-79, Zellestraße 9A-15

02 504 Bänschstraße 14-24, Frankfurter Allee 1, 3, 5, 7, 9, 11, 13, 15, 17, 19, 21-21A, 23-23A, 25, 27, Frankfurter Tor 3-5, Liebigstraße 1-12, 35-43, Petersburger Straße 81-85, 87, 89, 91, 93, 95, 97-99, Proskauer Straße 30-38, Rigaer Straße 1-23, 85-90, Zellestraße 2-9

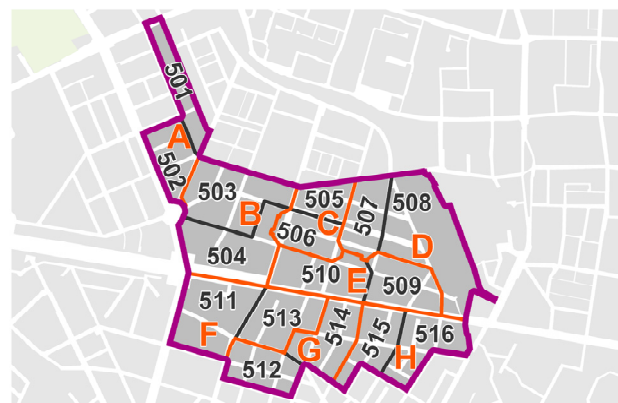
02 408 Auerstraße, Löwestraße (10249) 1A-14, 16, 18, 20, 22, 24, 26-26A, 28, Mühsamstraße 21, 23, 25, 29, 31, 33, 35, 37, 39, 41-43, 45, Petersburger Platz, Richard-Sorge-Straße 20-29, 69-76, Weidenweg (10243) 5-21

02 409 Eckertstraße, Frankfurter Tor 1-2, Karl-Marx-Allee 105-105A, 107, 109, 111, 113, 115, 117, 119, 121, 123, 125, 127, 129-131A, 133, 135, 137, 139, 141-143, Löwestraße (10249) 15, 17, 19, 21, 23, 25-25A, 27, 29, Mühsamstraße 20, 22, 24, 26, 30, 32, 34, 36, 38, 40, 44, 48-54, Petersburger Straße 64, 66, 68, 70, 72A-72C, 74A-74C, 76A-76B, 78, 86, 88, 90, 92, 94, 96, Richard-Sorge-Straße 8-17, 76A-84, Weidenweg (10243) 23-49, 51

02 410 Friedenstraße (10249) 54-68, Karl-Marx-Allee 71-90, 91-91B, 93-93B, 95, 97, 99, 101, 103-103B, Koppenstraße 24-45, Palisadenstraße 40-65, Rüdersdorfer Straße 17-29, Straße der Pariser Kommune 21, 23, 25, 27, 29, 31, 33, 35, 37, 39, 41-43

02 411 Andreasstraße 46, Holzmarktstraße 51, Karl-Marx-Allee 54, 56, 58, 60, 62, 64, 66, 68, Kleine Markusstraße, Krautstraße 1-30A, Lichtenberger Straße 17-27, 40-41, Singerstraße 19-22, Strausberger Platz 10-19

02 412 Andreasstraße 29-37, 47-52, Blumenstraße (10243), Karl-Marx-Allee 70A-70I, Koppenstraße 53-68, Krautstraße 51-53, Singerstraße 77-87



Wahlbezirke 02 5xx

02 505 Bänschstraße 25, 29, 33, 35, 37, 39, 41, 43, 45, 47, 49, 51, 53, Dolziger Straße 1-14, 44-51, Eldenaer Straße 13-21, Proskauer Straße 17A-20, Samariterstraße 22-28

02 506 Bänschstraße 26-28, 30-32, 34, 36, 38, 40, 42, 44, 46, 48, 50, 52, 54, Proskauer Straße 10-17, 21-29, Rigaer Straße 76-84, Samariterstraße 9-12, 29-33, Schreinerstraße 1-12, 52-64A

02 507 Bänschstraße 55-74, Dolziger Straße 15-24, 35-43, Eldenaer Straße 22-28A, Samariterstraße 13-21, Schreinerstraße 13-22, 43-51, Voigtstraße 21-34

Wahlgebietseinteilung für die Wahl zum 18. Deutschen Bundestag am 22. September 2013

02 508 Bänschstraße 75-94, Dolziger Straße 25-34, Eldenaer Straße 29-32, Frankfurter Allee 111-111A, Möllendorffstraße 118, Pettenkoferstraße 1-43, Rigaer Straße 55-56, Schreinerstraße 33-40, Voigtstraße 12-20A

02 509 Frankfurter Allee 69, 71-71B, 73A-73D, 75-75A, 77-77A, 79, 81, 83, 85, 87-89, 91, 93, 95, 97, Pettenkoferstraße 48-52, Rigaer Straße 43-54, 57-67, Schreinerstraße 23-32A, Voigtstraße 1-9, 35-38, Waldeyerstraße

02 510 Frankfurter Allee 29, 31-31A, 33, 35, 37-39, 41, 43, 45, 47, 49, 51, 53, 55, 57, 59, 61, 63, 65-67, Gabelsbergerstraße, Proskauer Straße 1-9, Rigaer Straße 24-42A, 68-75, Samariterstraße 1-8, 34-40, Voigtstraße 39-44

02 511 Boxhagener Straße 12-25, 108-123, Frankfurter Allee 2, 4, 6-6A, 8, 10, 12, 14-14A, 16-16A, 18, 20, 22, 24, 26, Frankfurter Tor 6-7, Grünberger Straße 31, 33, 35, 37, 39, 41, 43, 45, 47, 49, 51, 53, 55, 57, Niederbarnimstraße 1-14, Simon-Dach-Straße 1-5, Warschauer Straße 74-85

02 512 Boxhagener Straße 26-41, Gabriel-Max-Straße 6-17, Gärtnerstraße (10245) 11-24, Grünberger Straße 61-91, Krossener Straße 7-14, Seumestraße 17-20, Simon-Dach-Straße 39-46, Wismarplatz 5-6

02 513 Boxhagener Straße 99-107, Colbestraße 2, 4, 6, 8, 10, 12, 14, 16-18, Frankfurter Allee 28, 30, 32, 34, 36A-36C, 40, 42, 44, 46A-46B, 48, 50, Kreutzigerstraße, Mainzer Straße (10247) 1-14, 20-26, Niederbarnimstraße 15-27, Scharnweberstraße (10247) 28-32

02 514 Boxhagener Straße 93-98, Colbestraße 1, 3, 5, 7, 9, 11, 13, 15, 19-35, Frankfurter Allee 52, 54, 56, 58, 60, 62, 64, 68, 70, Jungstraße 1-21, Kinzigstraße, Mainzer Straße (10247) 15-19, Scharnweberstraße (10247) 21-26, 33-46, Weserstraße (10247) 20-25

02 515 Finowstraße (10247) 1-19, 27-39, Frankfurter Allee 72, 74, 76, 78, 80, 82, 84, 86-86C, Jungstraße 22-42, Oderstraße (10247) 8-17, Scharnweberstraße (10247) 14A-20, 47-52A, Weichselstraße (10247) 1-14, Weserstraße (10247) 17-19

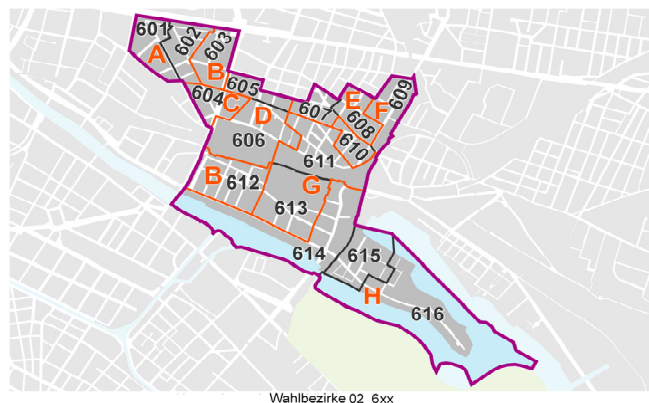
02 516 Frankfurter Allee 90, 92, 94-94A, 96-96A, 98-110, Jessnerstraße 1-16, 18, 20, 22, 24, 26, 28, 30, 32, 34, 36, Müggelstraße 1-11A, 22-33, Scharnweberstraße (10247) 1-14, 53-57, Travestraße, Weichselstraße (10247) 27-36

02 601 Fredersdorfer Straße, Gubener Straße 2A-2E, Hildegard-Jadamowitz-Straße 1, 26, Karl-Marx-Allee 90A-90C, 92, 94, 96, 98, 100, 102, 104, Marchlewskistraße 6-25C, 26, 28, 30, 32-32A, 34-34A, 36, 40, 42, 44, 46-48, 50, 60, 66, Rüdersdorfer Straße 40-61, Straße der Pariser Kommune 22, 24, 26, 28, 30, 32, 34, 36, 38, 40, Wedekindstraße 3-15

02 602 Am Comeniusplatz, Graudenzer Straße, Gubener Straße 1-1A, 3A-20, 52-58, Karl-Marx-Allee 106, 108, 110, 112, 114, 116, 118, 120, 122, 124, 126, 128, Lasdehner Straße 22-32, Marchlewskistraße 25D-25E, 27, 29, 31, 33, 35, 37-39, 41, 43, 45, 49, 51-59, 61-63, Wedekindstraße 17-25

02 603 Frankfurter Tor 8-9, Grünberger Straße 1-30, 32, Gubener Straße 42-51, Hildegard-Jadamowitz-Straße 18-25, Kadiner Straße, Karl-Marx-Allee 132, 134, 136, 138, 140, Kopernikusstraße (10245) 31-37, Lasdehner Straße 1A-21, Warschauer Straße 5-24

02 604 Gubener Straße 21-41, Kopernikusstraße (10245) 1-15, Libauer Straße 1-11, Marchlewskistraße 73-77, 79-87, 89, 91, 93, 95, 97-97D, 99, 101, 103, 105, 107, 109-111, Revaler Straße 1-8, 100-102, Torellstraße, Warschauer Straße 25-33, 55-64



Wahlbezirke 02 6xx

02 605 Gabriel-Max-Straße 2-5, 18-21, Gärtnerstraße (10245) 25-29A, Grünberger Straße 34, 36, 38, 40, 42, 44, 46, 48-48A, 50, 52, 54, 56, 58-60, Kopernikusstraße (10245) 18-30, Krossener Straße 15-24, Simon-Dach-Straße 6-14, 35-38, Warschauer Straße 65-73, Wühlischstraße 24-33B

02 606 Dirschauer Straße (10245), Gabriel-Max-Straße 1, Gärtnerstraße (10245) 31-33A, Haasestraße 2, 4, 6-8, 10, 12, 14, 16, Konitzer Straße, Kopernikusstraße (10245) 16-17, Libauer Straße 12-23, Modersohnstraße 2-16, 18, 20, 22, 24, 26, 28, 30, 32, Niemannstraße, Revaler Straße 9-19, 99, Simon-Dach-Straße 15-34, Simphonstraße 2-23, 30, 32, 34, 36, Wühlischstraße 34-39A

02 607 Boxhagener Straße 42-48, 86-89, Gärtnerstraße (10245) 5-10, Glatzer Straße 5-7, Gryphiusstraße 9-27, Holteistraße 23-26, Knorrpromenade, Krossener Straße 1-6, 25-36, Seumestraße 7-16, 21-26, Weserstraße (10247) 28-31, Wismarplatz 2-4, Wühlischstraße 8-23

02 608 Boxhagener Straße 68-85, Finowstraße (10247) 20-26, Glatzer Straße 1-4A, Holteistraße 14-22, Jessnerstraße 50, 52, 54-56, 58, 60, 62, 66, 68, Müggelstraße 12-21A, Neue Bahnhofstraße 18-26A, Oderstraße (10247) 18-25A, Weichselstraße (10247) 15-26A, Weserstraße (10247) 9-15, 32-48

02 609 Boxhagener Straße 64-67, Dossestraße (10247), Gürtelstraße (10247), Jessnerstraße 17, 19, 21, 23, 25, 27, 29, 31, 33, 35, 37-49, 51, 53, 57, 59, 61, 63-65, 67, Neue Bahnhofstraße 7B-17, Oderstraße (10247) 1-7, 26-34, Scharnweberstraße (10247) 58-61, Weserstraße (10247) 8

Wahlgebietseinteilung für die Wahl zum 18. Deutschen Bundestag am 22. September 2013

02 610 Böcklinstraße, Boxhagener Straße 49-63, Holteistraße 10-13, Lenbachstraße (10245) 1-7A, 13B-22, Neue Bahnhofstraße 1-7A, 26B-36, Sonntagstraße 1-12, Wühlischstraße 1-7, 54-58

02 611 Döringstraße, Gärtnerstraße (10245) 1-4, Gryphiusstraße 1-8, 28-35, Haasestraße 3, 5, 9, 11, 13, 15, Helenenhof, Helmerdingstraße, Holteistraße 2-6, 28-33, Lenbachstraße (10245) 8-13A, Matkowskystraße, Modersohnstraße 17, 19, 21, 23, 25, 27, 29, 31, Revaler Straße 21-34, Seumestraße 1-5, 27-31, Simplonstraße 25-29, 31, 33, 35, 37-77, Sonntagstraße 15-37, Wühlischstraße 40-49

02 612 Am Rudolfplatz, Danneckerstraße, Ehrenbergstraße (10245), Lehmbruckstraße, Modersohnstraße 34, 36, 38, 40, 58-62, 64, 66, 68, 70, 72, Naglerstraße, Rotherstraße, Rudolfstraße, Stralauer Allee 31-44, Warschauer Platz

02 613 Bödikerstraße 26-36, Bossestraße, Corinthstraße 2-48, Modersohnstraße 33, 35, 37, 39, 41-55, 63, 65, 67, 69, 71, 73-77, Persiusstraße 7-9, Rochowstraße, Stralauer Allee 18-29

02 614 Alt-Stralau 1-2, 68-71, Bödikerstraße 1-10, Corinthstraße 49-66, Laskerstraße, Markgrafendamm, Persiusstraße 10-19, Stralauer Allee 1-17F

02 615 Alt-Stralau 3-12, 58-67, Bahrfeldtstraße 1-2, 33-42, Bootsbauserstraße 2-12, 17, Dora-Benjamin-Park, Fischzug, Friedrich-Junge-Straße 9, 11, 13, 15, 17, 19, 21, Glasbläserallee, Jollenseglerstraße, Krachtstraße, Kynaststraße 1-17

02 616 Alt-Stralau 13-55, Am Speicher, Bahrfeldtstraße 9-13, Bootsbauserstraße 14-16, 18-20, Friedrich-Junge-Straße 1-8, 10, 12, 14, 16, 18, 20, 22-30, Palmkernzeile, Tunnelstraße

03 706 Cohnstraße, Goethestraße (13086) 2, 4, 6, 8, Greifswalder Straße (10405) 126-140, Gubitzstraße 21-28, Hosemannstraße (10409) 22-38, Lehderstraße 74-122, Mandelstraße 11, 13, 15-16, Ostseestraße 41, 43, 45, 47, 49, 61, 63, 65, 67, 69, 71, 73, 75, 77-81, 85, 87, 89, 91, 95-99, 101, 105, 107, 109, 111, 113, Paul-Grasse-Straße, Roelckestraße 176

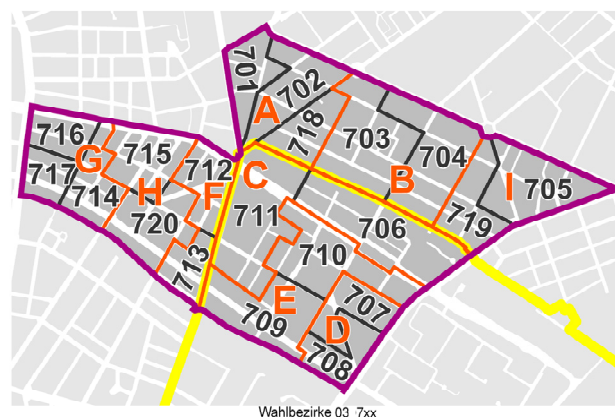
03 707 Erich-Weinert-Straße 128-129, 131-131A, 133-133A, 135-135A, 137-137A, 139-139A, 141-141A, 143-143A, 145, Greifswalder Straße (10405) 152-156, Hosemannstraße (10409) 5-15A, Naugarder Straße 15-45, Rietzestraße 1, 5, 7, 9, 11, 15, 17, 19, 21, 25, Schieritzstraße 2-2A, 4, 6, 8, 10, 12, 14, 16, 18, 20, 22, 24-26, 30, 34, 36, 38

03 708 Erich-Weinert-Straße 130, 132, 134, 136, 138, 140, 142, 144, 146-150, Greifswalder Straße (10405) 157-168, Grellstraße 32-53, Hosemannstraße (10409) 2-4, Naugarder Straße 1-14, 46-52, Rietzestraße 2-4, 6, 8, 10, 12-14, 16, 18, 20, 22-24, 26-32

03 709 Erich-Weinert-Straße 104-126, Grellstraße 1A-24, 54-76, Gubitzstraße 5-17, 41-52, Hosemannstraße (10409) 60-72, Küselstraße 1-15, 17, 19-27, Prenzlauer Allee 86A-90, Preußstraße, Sodtkestraße 2, 4, 6, 8, 10, 12, 14, 16, 18

03 710 Erich-Weinert-Straße 101-103, Georg-Blank-Straße 1-6, 8, 10, 12, 14, 16, 18, 20, 22, 24-26, Greifswalder Straße (10405) 147-150, Gubitzstraße 17B-20A, 29-40, Hosemannstraße (10409) 16-21, 39-51, Lindenhoekweg 12, 14, 16, Mandelstraße 1-10, 12, 14, Ostseestraße 28-40, 42, 44, 46, 48, 50-58, 62, 64, 66, 68, 70, 72, 74, 76, 84, 86, 88, 90, 92-94, 100, 102-104, 106, 108, 110, 112, 114-126, Schieritzstraße 1, 3, 5, 7, 9, 11, 13, 15, 17, 19, 21, 23, 27-29, 31-33, 35, 37, 39-41, Sodtkestraße 19-38, 40, 42, 44, 46, Sülstraße 60, 62, 64, Trachtenbrodtstraße 20, 22, 24, 26, 28, 30, 32, 34

03 711 Erich-Weinert-Straße 91-100, Georg-Blank-Straße 7, 9, 11, 13, 15, 17, 19, 21, 23, Goethestraße (13086) 3, 5, 7, 9-11, Gustav-Adolf-Straße 1-4, Küselstraße 16, 18, 28-34, Lehderstraße 60-73, Lindenhoekweg 1-11, 13, 15, Ostseestraße 1-27, Prenzlauer Allee 93-135, Prenzlauer Promenade 1, Sodtkestraße 1, 3, 5, 7, 9, 11, 13, 15, 17, 39, 41, 43, 45, Sülstraße 11-58, 61, 63, 65-67, Trachtenbrodtstraße 2-19, 21, 23, 25, 27, 29, 31, 33



Wahlbezirke 03 7xx

Die Wahlbezirke 03 701 bis 03 705 sowie 03 712 bis 03 720 gehören zum Bundestagswahlkreis 76

03 801 Danziger Straße 99, 101, 103, 105, 107, 109, 111, Diesterwegstraße 10, Ella-Kay-Straße, Fröbelstraße, Lilli-Henoch-Straße, Prenzlauer Allee 70-80

03 802 Chodowieckistraße 1-10, 33-42, Christburger Straße 23-36, Danziger Straße 98A-98B, 100, 102, 104, 106, 108, 110, 112-118, Greifswalder Straße (10405) 190-196, Jablonskistraße 1-10, 31-39, Winsstraße 30-35

03 803 Chodowieckistraße 11-32, Danziger Straße 73-96, Diesterwegstraße 1-9E, Jablonskistraße 11-21, Prenzlauer Allee 51-62A, Winsstraße 40-43

03 804 Christburger Straße 1-9, 37-50, Jablonskistraße 22-30, Marienburger Straße 36-49, Prenzlauer Allee 40-50, Winsstraße 44-54

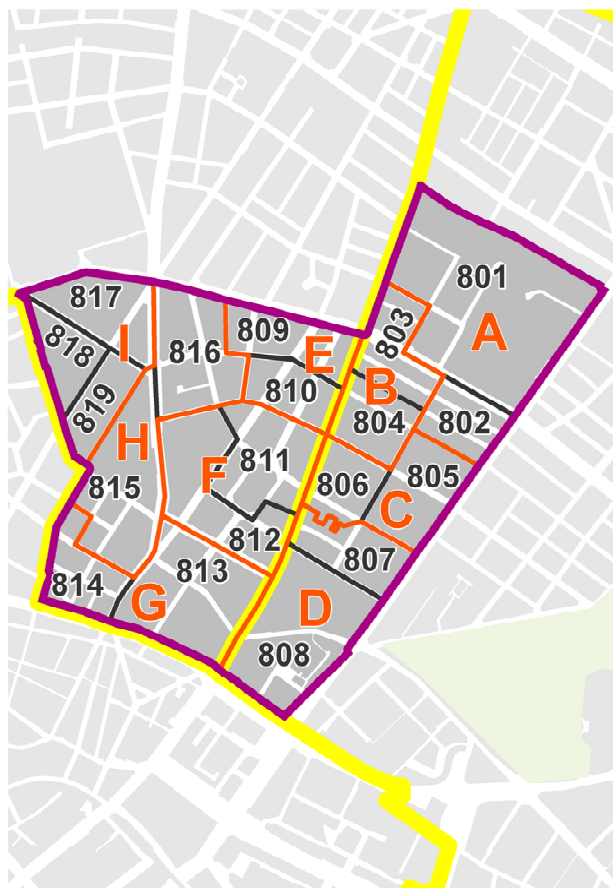
03 805 Christburger Straße 10-22, Greifswalder Straße (10405) 197-215, Immanuelkirchstraße 18-28, Marienburger Straße 16-35A, Winsstraße 10-29

03 806 Immanuelkirchstraße 1A-7A, 29-38, Marienburger Straße 1-13, Prenzlauer Allee 28-39, Winsstraße 55-64A

Wahlgebietseinteilung für die Wahl zum 18. Deutschen Bundestag am 22. September 2013

03 807 Greifswalder Straße (10405) 216-226, Heinrich-Roller-Straße 12-28, Immanuelkirchstraße 8-17, Prenzlauer Allee 22-27C, Raabestraße (10405), Winsstraße 1-9, 65-72

03 808 Greifswalder Straße (10405) 227-229, Heinrich-Roller-Straße 1-11, Mendelssohnstraße, Mollstraße 33-36, Otto-Braun-Straße 77, 79, 81, 83, 85, 87, Prenzlauer Allee 1-21, Prenzlauer Berg



Wahlbezirke 03 8xx

Die Wahlbezirke 03 809 bis 03 819 gehören zum Bundestagswahlkreis 76

03 905 Greifswalder Straße (10405) 118-122, Gürtelstraße (13088) 16-30, Michelangelostraße, Puccinistraße 6

03 906 Hanns-Eisler-Straße 32-40, Pieskower Weg 31, 33, 35, 37-37A, 39, Thomas-Mann-Straße 2, 4-16, 18, 20-37

03 907 Hanns-Eisler-Straße 42-54, 78, Pieskower Weg 52-54, Thomas-Mann-Straße 47-61

03 908 Einsteinstraße, Hanns-Eisler-Straße 56-76, 80-93, Kniprodestraße 90-93, Storkower Straße 55-55B, 57, 59, 61, 63, 65, 67, 69, 71, 73, 75, 77, 79, 81, 83, 85, 87, 89, 91-95, Thomas-Mann-Straße 63-65

03 909 Altenescher Weg, Cyanenstraße, Hohenschönhauser Straße (10369) 80-80B, Kniprodestraße 41-62, Maiglöckchenstraße, Ochtmweg, Oderbruchstraße 21, 23, 25, 27, 29, 31, 33, 35, Oleanderstraße 5, 7, 9, 11, 15-17, 19, Schneeglöckchenstraße 29A-61, Sigridstraße, Stedingerweg, Steengrabenweg, Süderbrokweg, Syringenplatz 1-26, 30, Syringenweg 14-19

03 910 Chrysanthemenstraße, Landsberger Allee 117-119, 121, 123, 125, 127, Oderbruchstraße 1-9, 11, 13, 15-19, Oleanderstraße 2-4, 6, 8, 10, 12, 18, 20-26, Schneeglöckchenstraße 8-29, Storkower Straße 97-173, Syringenplatz 27-29, Syringenweg 1-13, 21-25

03 911 Conrad-Blenkle-Straße 52-69, Cotheniusstraße, Danziger Straße 211-245, Landsberger Allee 79, 81, 83, 85, 87, 89, 91, 93-95, Paul-Heyse-Straße 4, 8, Rudi-Arndt-Straße

03 912 Conrad-Blenkle-Straße 1-51, Danziger Straße 183, 185, 191-205, Erich-Boltze-Straße, Ernst-Fürstenberg-Straße, Fritz-Riedel-Straße, Heinz-Bartsch-Straße, Kniprodestraße 16A-26, Landsberger Allee 97, 99A-99C, 101, Paul-Heyse-Straße 1-3, 5-7, 9-29

03 913 Anton-Saefkow-Straße 27-70, Böttzowstraße 68-89, Eugen-Schönhaar-Straße 12, 14, 16, 18-18B, 20, 22, 24, 26, 28-30, Greifswalder Straße (10405) 80A-80L, John-Schehr-Straße 23, 25, 27, 29, 31-31A, 33, 35, 37, 39-49, 51, 53, 55, 57, 59, 61, 63-63A, 65-65A, 67, 69, 71-73, Kniprodestraße 97-108, Margarete-Walter-Straße, Rudolf-Schwarz-Straße, Werner-Kube-Straße

03 914 Bernhard-Lichtenberg-Straße (10407) 1-3, Böttzowstraße 49-53, Danziger Straße 119-128, 130, 132, 134, 136, 138, 140, 142, 144, 146, 148-150, Dietrich-Bonhoeffer-Straße 17-32, Eugen-Schönhaar-Straße 1, 3, Greifswalder Straße (10405) 46-49

03 915 Danziger Straße 161-182, 184, 186, Hans-Otto-Straße 24, 26, 28, 30-46, 50, 52, 54-60, Heinz-Kapelle-Straße, John-Schehr-Straße 50, 52, 54, 56, 58, 60, 62, 64, 66, 68, 70, Kniprodestraße 1-15, 109-119, Liselotte-Herrmann-Straße 22-28, Margarete-Sommer-Straße, Pasteurstraße 39-53, Virchowstraße 7-10

03 916 Böttzowstraße 33, 35, 37, 39-47, Dietrich-Bonhoeffer-Straße 1-16, Esmarchstraße 10-22, Greifswalder Straße (10405) 33-45, Hufelandstraße 1, 3, 5, 7, 9, 11-11A, 13, Liselotte-Herrmann-Straße 34-40, Pasteurstraße 1-29, 31

03 917 Böttzowstraße 15-17, 19, 21, 23, 25, 27, 29, 31, Esmarchstraße 1-9, 23-27, Greifswalder Straße (10405) 27-32, Hufelandstraße 2, 4, 6, 8, 10, 12, 14-27, Käthe-Niederkirchner-Straße 28-41, Liselotte-Herrmann-Straße 1-7

03 918 Am Friedrichshain 1-6, Böttzowstraße 18, 20, 22, 24, 26, 28, 30, 32, 34, 36, 38, Hans-Otto-Straße 1-23, 25, 27, 29, Hufelandstraße 28-51, Käthe-Niederkirchner-Straße 22-27, Kniprodestraße 119A-122, Liselotte-Herrmann-Straße 8-18, 29-33, Pasteurstraße 30, 32-38

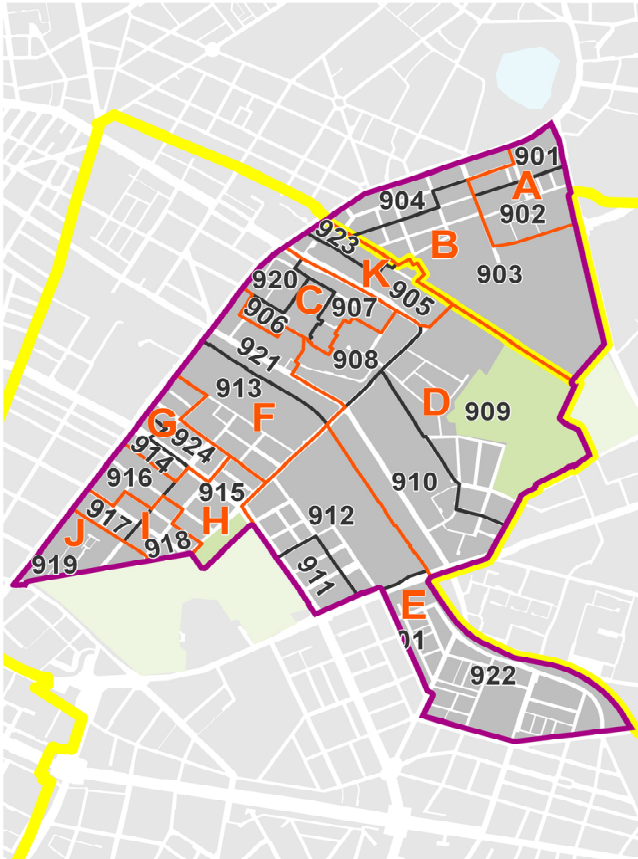
03 919 Am Friedrichshain 7-35, Am Schweizer Garten, Böttzowstraße 1-14, Greifswalder Straße (10405) 1-26, Käthe-Niederkirchner-Straße 1-21

03 920 Greifswalder Straße (10405) 90-91, Hanns-Eisler-Straße 2-30, Thomas-Mann-Straße 1, 3, 17, 19

03 921 Greifswalder Straße (10405) 81-89, Kniprodestraße 94-96, Pieskower Weg 2-30, 32, 34, 36, 38, 40-50A, Storkower Straße 2-53B, 56, 58, 60, 62, 64, 66, 68, 70, 72, 74, 76, 78, 80-80A, 82, 84, 86, 88, 90

Wahlgebietseinteilung für die Wahl zum 18. Deutschen Bundestag am 22. September 2013

03 922 Agnes-Wabnitz-Straße, Am Viehhof, An den Eldenaer Höfen, August-Lindemann-Straße, Edith-Stein-Straße, Eldenaer Straße 33-65, Erich-Nehlhaus-Straße, Hausburgstraße 32, Hermann-Blankenstein-Straße, James-Hobrecht-Straße, Kurt-Exner-Straße, Landsberger Allee 104A-104D, Neue Welt, Otto-Ostrowski-Straße, Richard-Ermisch-Straße, Thaerstraße 26-31, Viehtrift, Walter-Friedländer-Straße, Zum Langen Jammer, Zur Börse, Zur Innung, Zur Marktflagge, Zur Waage



Wahlbezirke 03 9xx

Die Wahlbezirke 03 901 bis 03 904 gehören zum Bundestagswahlkreis 76

03 923 Gürtelstraße (13088) 31-39

03 924 Anton-Saefkow-Straße 2-26, Bernhard-Lichtenberg-Straße (10407) 4-23, Bötzowstraße 54-63, Danziger Straße 129, 131, 133, 135, 137, 139, 141, 143, 145, 147, 153-159A, Eugen-Schönhaar-Straße 2, 4-11, 13, 15, 17, 19, 21, 23, 25, 27, Greifswalder Straße (10405) 50-62, Hans-Otto-Straße 49, 51, 53, John-Schehr-Straße 1-22, 24, 26, 28A-28B, 30, 32, 34, 36, 38, Olga-Benario-Prestes-Straße

Zuordnung der Wahlbezirke zu den Briefwahlbezirken

Region	Briefwahl- bezirks- Nr.	Wahlbezirks-Nr.
Friedrichshain-Kreuzberg		
02 1xx	1A	02 101, 02 102, 02 103
	1B	02 104
	1C	02 105, 02 113
	1D	02 106
	1E	02 107, 02 108
	1F	02 109, 02 112
	1G	02 110, 02 111
	1H	02 114
	1I	02 115
02 2xx	2A	02 201
	2B	02 202, 02 205
	2C	02 203, 02 204
	2D	02 206, 02 207
	2E	02 208, 02 209
	2F	02 210, 02 211
	2G	02 212, 02 213
	2H	02 214, 02 215
02 3xx	3A	02 301, 02 302, 02 305
	3B	02 303, 02 304
	3C	02 306, 02 307, 02 308
	3D	02 309, 02 310, 02 312
	3E	02 311, 02 313
	3F	02 314, 02 315
02 4xx	4A	02 401, 02 405
	4B	02 402, 02 403
	4C	02 406, 02 407
	4D	02 408, 02 409
	4E	02 404
	4F	02 410, 02 415
	4G	02 411, 02 413
	4H	02 412, 02 414
02 5xx	5A	02 501, 02 502
	5B	02 503, 02 504
	5C	02 505, 02 506
	5D	02 507, 02 508
	5E	02 509, 02 510
	5F	02 511, 02 513
	5G	02 512, 02 514
	5H	02 515, 02 516
02 6xx	6A	02 601, 02 602
	6B	02 603, 02 612
	6C	02 604
	6D	02 605, 02 606
	6E	02 607, 02 608
	6F	02 609, 02 610
	6G	02 611, 02 613
	6H	02 614, 02 615, 02 616

Zuordnung der Wahlbezirke zu den Briefwahlbezirken

Region	Briefwahl- bezirks- Nr.	Wahlbezirks-Nr.
Prenzlauer Berg Ost		
03 7xx	7C	03 706, 03 711
	7D	03 707, 03 708
	7E	03 709, 03 710
03 8xx	8A	03 801, 03 802
	8B	03 803, 03 804
	8C	03 805, 03 806
	8D	03 807, 03 808
03 9xx	9C	03 906, 03 907, 03 920
	9D	03 908, 03 909, 03 910
	9E	03 911, 03 912, 03 922
	9F	03 913, 03 921
	9G	03 914, 03 924
	9H	03 915, 03 916
	9I	03 917, 03 918
	9J	03 919
	9K	03 905, 03 923

Das Amt für Statistik Berlin-Brandenburg

Das Amt für Statistik Berlin-Brandenburg ist für beide Länder die zentrale Dienstleistungseinrichtung auf dem Gebiet der amtlichen Statistik. Das Amt erbringt Serviceleistungen im Bereich Information und Analyse für die breite Öffentlichkeit, für alle gesellschaftlichen Gruppen sowie für Kunden aus Verwaltung und Politik, Wirtschaft und Wissenschaft. Kerngeschäft des Amtes ist die Durchführung der gesetzlich angeordneten amtlichen Statistiken für Berlin und Brandenburg. Das Amt erhebt die Daten, bereitet sie auf, interpretiert und analysiert sie und veröffentlicht die Ergebnisse. Die Grundversorgung aller Nutzer mit statistischen Informationen erfolgt unentgeltlich, im Wesentlichen über das Internet und den Informationsservice. Daneben werden nachfrage- und zielgruppenorientierte Standardauswertungen zu Festpreisen angeboten. Kundenspezifische Aufbereitung / Beratung zu kostendeckenden Preisen ergänzt das Spektrum der Informationsbereitstellung.

Amtliche Statistik im Verbund

Die Statistiken werden bundesweit nach einheitlichen Konzepten, Methoden und Verfahren arbeitsteilig erstellt. Die statistischen Ämter der Länder sind dabei grundsätzlich für die Durchführung der Erhebungen, für die Aufbereitung und Veröffentlichung der Länderergebnisse zuständig. Durch diese Kooperation in einem „Statistikverbund“ entstehen für alle Länder vergleichbare und zu einem Bundesergebnis zusammenführbare Erhebungsergebnisse.

Produkte und Dienstleistungen

Informationsservice

info@statistik-bbb.de
mit statistischen Informationen für jedermann und Beratung sowie maßgeschneiderte Aufbereitungen von Daten über Berlin und Brandenburg.
Auskunft, Beratung, Pressedienst sowie Fachbibliothek.

Standort Potsdam

Behlertstraße 3a, 14467 Potsdam
Tel. 0331 8173 - 1777
Fax 030 9028 - 4091
Mo – Do 9 – 15 Uhr, Fr 9 – 14 Uhr

Standort Berlin

Alt-Friedrichsfelde 60, 10315 Berlin
Bibliothek
Tel. 030 9021 - 3540
Mo – Do 9 – 15 Uhr, Fr 9 – 14 Uhr

Internet-Angebot

www.statistik-berlin-brandenburg.de
mit aktuellen Daten, Pressemitteilungen, Statistischen Berichten zum kostenlosen Herunterladen, regionalstatistischen Informationen, Wahlstatistiken und -analysen sowie einem Überblick über das gesamte Leistungsspektrum des Amtes.

Statistische Jahrbücher

mit einer Vielzahl von Tabellen aus nahezu allen Arbeitsgebieten der amtlichen Statistik.

Statistische Berichte

mit Ergebnissen der einzelnen Statistiken in Tabellen in tiefer sachlicher Gliederung und Grafiken zur Veranschaulichung von Entwicklungen und Strukturen.

Mit dieser Reihe werden die bisherigen Veröffentlichungen Statistischer Berichte aus dem Landesbetrieb für Datenverarbeitung und Statistik Land Brandenburg sowie dem Statistischen Landesamt Berlin fortgesetzt.

Datenangebot aus dem Sachgebiet

Informationen zu dieser Veröffentlichung

Referat 85 B
Tel. 030 9021 - 3633
Fax 030 9028 - 4036
Landeswahlleiterin@wahlen-berlin.de

Weitere Veröffentlichungen zum Thema

Statistische Berichte:

- Bundestagswahl
(Landeswahlleiterbericht)
B VII 1-2 – 4j/13
Vorläufiges Ergebnis
erscheint am 23.09.2013
- Bundestagswahl
(Landeswahlleiterbericht)
B VII 1-3 – 4j/13
Endgültiges Ergebnis
erscheint Mitte Oktober 2013
- Bundestagswahl
B VII 1-5 – 4j/13
Repräsentative Wahlstatistik
erscheint im Dezember 2013