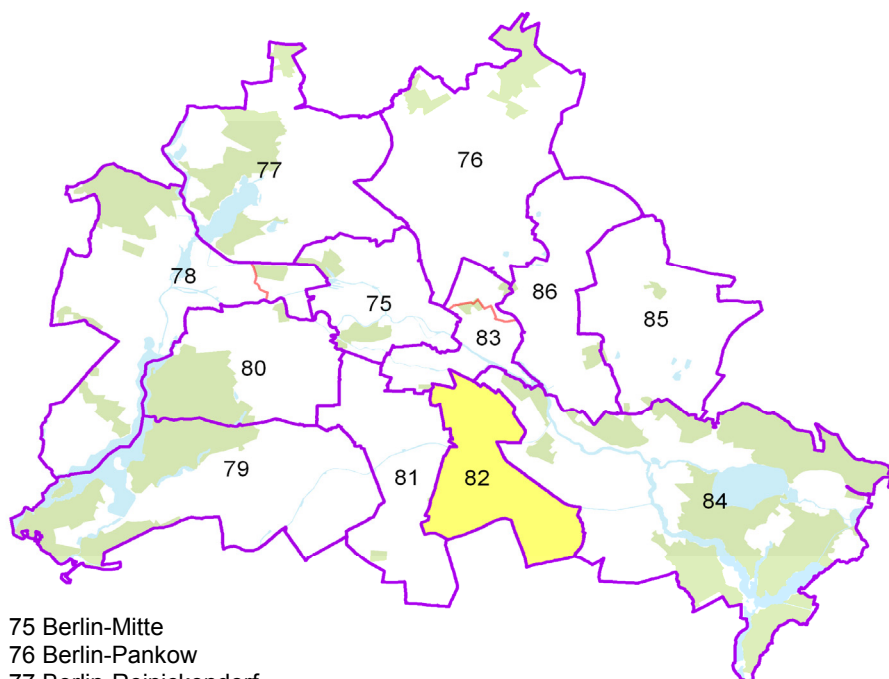


# Statistischer Bericht

B VII 1-1 – 4j / 13

## Bundestagswahl 2013 im **Land Berlin**

Vorwahldaten, Strukturdaten  
Berlin-Neukölln



- 75 Berlin-Mitte
- 76 Berlin-Pankow
- 77 Berlin-Reinickendorf
- 78 Berlin-Spandau – Charlottenburg Nord
- 79 Berlin-Steglitz-Zehlendorf
- 80 Berlin-Charlottenburg-Wilmersdorf
- 81 Berlin-Tempelhof-Schöneberg
- 82 Berlin-Neukölln
- 83 Berlin-Friedrichshain-Kreuzberg – Prenzlauer Berg Ost
- 84 Berlin-Treptow-Köpenick
- 85 Berlin-Marzahn-Hellersdorf
- 86 Berlin-Lichtenberg

## Impressum

### Statistischer Bericht

B VII 1-1 – 4j / 13

Erscheinungsfolge: **4-jährlich**

Erschienen im **Juni 2013**

### Preis

pdf-Version: kostenlos

Excel-Version: kostenlos

Druck-Version: 8,– EUR

## Herausgeber

### Amt für Statistik Berlin-Brandenburg

Behlertstraße 3a

14467 Potsdam

info@statistik-bbb.de

www.statistik-berlin-brandenburg.de

Tel. 0331 8173 - 1777

Fax 030 9028 - 4091

© **Amt für Statistik** Berlin-Brandenburg,  
Potsdam, 2013  
*Auszugsweise Vervielfältigung und  
Verbreitung mit Quellenangabe gestattet.*

## Zeichenerklärung

- 0 weniger als die Hälfte von 1  
in der letzten besetzten Stelle,  
jedoch mehr als nichts
- nichts vorhanden
- ... Angabe fällt später an
- ( ) Aussagewert ist eingeschränkt
- / Zahlenwert nicht sicher genug
- Zahlenwert unbekannt oder  
geheim zu halten
- x Tabellenfach gesperrt
- p vorläufige Zahl
- r berichtigte Zahl
- s geschätzte Zahl

# Statistischer Bericht

B VII 1-1 – 4j / 13

## Inhaltsverzeichnis

	Seite
Vorbemerkungen .....	4
Erläuterungen .....	5
 <b>Tabellen</b>	
1 Wahlergebnisse	
1.1 Ergebnis der Bundestagswahl am 27. September 2009 nach Wahlbezirken und Parteien	
– Zweitstimmen – .....	6
2 Strukturdaten des Landes Berlin	
2.1 Melderechtlich registrierte Einwohner am Ort der Hauptwohnung in Berlin am 31.12.2012	
nach Wahlbezirken .....	10
2.2 Melderechtlich registrierte deutsche Einwohner im Alter von 18 und mehr Jahren	
am Ort der Hauptwohnung in Berlin am 31.12.2012 nach Wahlbezirken .....	13
2.3 Melderechtlich registrierte deutsche Einwohner im Alter von 18 und mehr Jahren	
am Ort der Hauptwohnung in Berlin am 31. Dezember 2012	
nach Wahlbezirken und ausgewählten Merkmalen .....	16
2.4 Melderechtlich registrierte Einwohner unter 65 Jahren in SGB II - Bedarfsgemeinschaften ("Hartz IV")	
am Ort der Hauptwohnung in Berlin am 31. Dezember 2011 nach Wahlbezirken .....	24
 <b>Anhang</b>	
Wahlvorschläge zur Wahl des 17. Deutschen Bundestages	
in Berlin am 27. September 2009 .....	27
Wahlgebietseinteilung für die Wahl zum 18. Deutschen Bundestag am 22. September 2013 .....	28
Zuordnung der Wahlbezirke zu den Briefwahlbezirken .....	39

## Vorbemerkungen

Das Amt für Statistik Berlin-Brandenburg (AfS) spielt eine zentrale Rolle bei Wahlen und Abstimmungen im Land Berlin. Die Präsidentin des AfS ist gleichzeitig stellvertretende Landeswahlleiterin des Landes Berlin. Die Geschäftsstelle der Landeswahlleiterin ist im AfS angesiedelt. Das Amt unterstützt die Landeswahlleiterin und die Bezirkswahlämter bei der Organisation und Durchführung von Wahlen, Volksbegehren und Volksentscheiden und leistet einen entscheidenden Beitrag bei der Ergebniszusammenführung aus den Bezirken, der Ergebnisermittlung für Berlin insgesamt sowie der Analyse und Kommentierung der Wahlergebnisse.

In dieser Veröffentlichung werden zur Beschreibung des Wahlgebietes für die Wahl zum 18. Deutschen Bundestag in Berlin am 22. September 2013 in insgesamt 13 Heften die Ergebnisse vorausgegangener Wahlen sowie ausgewählte Strukturdaten veröffentlicht. Ein **zusammenfassender Bericht** enthält Übersichten über alle Wahlkreise. In dem hier **vorliegenden und 11 weiteren Heften** werden die **Wahlbezirksergebnisse** für jeweils einen Wahlkreis dargestellt. Die Reihenfolge der Parteien ist in allen Heften und Tabellen gleich und richtet sich nach der im Land Berlin insgesamt erzielten Zweitstimmenzahl bei der letzten Wahl zum Deutschen Bundestag 2009.

Die **erste Tabelle** beinhaltet die **Zweitstimmenergebnisse** der **Bundestagswahl** vom 27. September 2009.

Wahlergebnisse sind abhängig von den zur Wahl stehenden Parteien sowie von den Kandidatinnen und Kandidaten, aber auch von dem **sozialen Umfeld** sowie von der Alterstruktur und dem Geschlecht der Wahlberechtigten. In der **Tabelle 2.1** sind deshalb zur Beschreibung des sozialen Umfeldes der Ausländeranteil und die Altersstruktur der Einwohnerinnen und Einwohner abgebildet.

Um Hinweise auf die Zusammensetzung der **Wahlberechtigten** am 22. September 2013 zu geben, werden in den **Tabellen 2.2** und **2.3** die Deutschen im Alter von 18 und mehr Jahren nach Geschlecht und Alter sowie nach weiteren Merkmalen aus dem Einwohnerregister aufgeschlüsselt und zwar nach dem Migrationshintergrund, dem Familienstand, der Religionszugehörigkeit, der Wohnlage sowie nach den Siedlungstypen. Außerdem enthält die **Tabelle 2.4** aufbereitete Daten der Bundesagentur für Arbeit zum Anteil der Personen in SGB II - Bedarfsgemeinschaften ("Hartz IV").

Das **Abkürzungsverzeichnis** der zur Bundtagswahl 2009 angetretenen Parteien befindet sich, ebenso wie die **Wahlgebietseinteilung**, im Anhang.

Weitere statistische Daten sind beim Referat Presse und Öffentlichkeitsarbeit des Amtes für Statistik Berlin-Brandenburg, Behlertstr. 3a in 14467 Potsdam unter der Telefonnummer 0331 8173 – 1777 oder per E-Mail unter der Adresse [Info@statistik-bbb.de](mailto:Info@statistik-bbb.de) erhältlich.

## Erläuterungen

Die **Bevölkerungsdaten** dieser Veröffentlichung entstammen einem anonymisierten Statistikabzug aus dem Einwohnerregister (hier Stand vom 31. Dezember 2012), der dem Amt für Statistik Berlin-Brandenburg regelmäßig vom Landesamt für Bürger- und Ordnungsangelegenheiten zur Verfügung gestellt wird.

Zu den melderechtlich registrierten Einwohnern zählen alle in Berlin gemeldeten Personen, unabhängig davon, ob sie nur in einer Wohnung (alleinige Wohnung), in Hauptwohnung oder ausschließlich in Nebenwohnung gemeldet sind. Personen, die in Berlin mehrere Wohnsitze haben, werden nur einmal, und zwar am Ort der Hauptwohnung nachgewiesen.

### Bevölkerung am Ort der Hauptwohnung

Hierzu gehören Personen, die in Berlin ihre alleinige Wohnung bzw. ihre Hauptwohnung im Sinne des § 12 des Melderechtsrahmengesetzes vom 16. August 1980 (GVBl. S. 470) haben. Nach § 12 des Melderechtsrahmengesetzes ist die Hauptwohnung die vorwiegend benutzte Wohnung. Hauptwohnung einer verheirateten Person, die nicht dauernd getrennt von ihrer Familie lebt, ist die vorwiegend benutzte Wohnung der Familie. Im Zweifel ist die vorwiegend benutzte Wohnung dort, wo der Schwerpunkt der Lebensbeziehung liegt.

### Staatsangehörigkeit

**Deutsche:** Deutsche Staatsangehörige sowie Personen, die gemäß Artikel 116 Abs. 1 Grundgesetz den Personen mit deutscher Staatsangehörigkeit gleichgestellt sind, z. B. Vertriebene und Flüchtlinge deutscher Volkszugehörigkeit. Personen, die neben der deutschen noch eine weitere Staatsangehörigkeit haben, gelten ebenfalls als Deutsche. Im Inland geborene Kinder ausländischer Eltern erhalten seit 1.1.2000 unter den in § 4 Abs. 3 Staatsangehörigkeitsgesetz (StAG) genannten Voraussetzungen zunächst die deutsche Staatsangehörigkeit.

**Ausländer:** Personen mit ausschließlich ausländischer oder ungeklärter Staatsangehörigkeit und Staatenlose. Mitglieder von diplomatischen Missionen und konsularischen Vertretungen sowie deren Familienangehörige sind nur dann ausgewiesen, wenn sie sich angemeldet haben, obwohl keine Meldepflicht besteht.

### Migrationshintergrund

In der Einwohnerregisterstatistik werden als Personen mit Migrationshintergrund ausgewiesen:

1. Ausländer
2. Deutsche mit Migrationshintergrund
  - mit Geburtsland außerhalb Deutschlands oder
  - mit Einbürgerungskennzeichen oder
  - mit Optionskennzeichen, d. h. im Inland geborene Kinder ausländischer Eltern erhalten seit dem 1. Januar 2000 unter den in § 4 Absatz 3 des Staatsangehörigkeitsgesetzes (StAG) genannten Voraussetzungen zunächst die deutsche Staatsangehörigkeit (Optionsregelung) sowie
  - Personen im Alter unter 18 Jahren ohne eigene Migrationsmerkmale aber mit Geburtsland außerhalb Deutschlands oder mit Einbürgerungskennzeichen zumindest eines Elternteils, wenn die Person an der Adresse der Eltern/des Elternteils gemeldet ist.

### Wohnlage

Die Qualifizierung der Adressen beruht auf **Angaben des Berliner Mietspiegels** ([www.stadtentwicklung.berlin.de](http://www.stadtentwicklung.berlin.de)).

**Einfache Wohnlage:** In Gebieten des inneren Stadtbereichs mit überwiegend geschlossener, stark verdichteter Bebauung mit sehr wenigen Grün- und Freiflächen, überwiegend ungepflegtem Straßenbild und/oder schlechtem Gebäudezustand (z. B. Fassadenschäden, unsanierte Wohngebiete). Bei starker Beeinträchtigung von Industrie und Gewerbe. In Stadtrandlagen in Gebieten mit erheblich verdichteter Bauweise oder mit überwiegend offener Bauweise, oft schlechtem Gebäudezustand (z. B. Fassadenschäden, unsanierte Wohngebiete), ungepflegtem Straßenbild (z. B. unbefestigten Straßen), ungünstigen Verkehrsverbindungen und wenigen Einkaufsmöglichkeiten.

**Mittlere Wohnlage:** In Gebieten des inneren Stadtbereichs mit überwiegend geschlossener, stark verdichteter Bebauung mit normalem Straßenbild (nicht von Gebäudeschäden geprägt), gutem Gebäudezustand (z. B. sanierte Wohngebiete, Neubaugebiete), wenigen Grün- und Freiflächen. In Gebieten mit überwiegend offener Bauweise, durchschnittlichen Einkaufsmöglichkeiten und normalem Verkehrsanschluss, ohne Beeinträchtigung von Industrie und Gewerbe.

**Gute Wohnlage:** In Gebieten des inneren Stadtbereichs mit überwiegend geschlossener, stark verdichteter Bebauung mit Grün- und Freiflächen, gepflegtem Straßenbild (guter Gebäudezustand), sehr gutem Verkehrsanschluss, guten bis sehr guten Einkaufsmöglichkeiten und gutem Image. In Gebieten mit überwiegend offener Bauweise, starker Durchgrünung, gepflegtem Wohnumfeld mit gutem Gebäudezustand, gutem Image und normaler Verkehrsanbindung.

Als **Lärmquellen** werden Straßenverkehr, schienengebundener Verkehr und Fluglärm berücksichtigt.

### Siedlungstypen

Die Zuordnung der Adressen zu den Siedlungstypen basiert auf Daten der Senatsverwaltung für Stadtentwicklung und Umwelt. Die Einzelheiten zur Einteilung und zu den einzelnen Merkmalen sind in der Dokumentation „Flächennutzung und Stadtstruktur“ auf den Seiten 16-18 veröffentlicht [www.stadtentwicklung.berlin.de/umwelt/umweltatlas/download/Nutzungen\\_Stadtstruktur\\_2010.pdf](http://www.stadtentwicklung.berlin.de/umwelt/umweltatlas/download/Nutzungen_Stadtstruktur_2010.pdf)

Die Kategorien sind wie folgt definiert (in Klammern befinden sich die Nutzungskategorien der Dokumentation, die in die entsprechende Klasse Eingang fanden):

1. Blockrand- und Zeilenbebauung ohne Jahresabgrenzung (Typ 1, 2, 3, 7, 8, 10, 11, 72)
2. Großsiedlungen und Punkthochhäuser von 1960 bis 1980 (Typ 9)
3. Geschosswohnungsbau ab 1990 (Typ 73)
4. kleinteilige Siedlungsstruktur (Typ 21-25, Typ 59)
5. Sonstige (Typ 6, 30, 31, 33, 38) sowie Flächen ohne vorwiegende Wohnnutzung

### Personen in SGB II - Bedarfsgemeinschaften („Hartz IV“)

Die Daten stammen aus der Statistik des Fachverfahrens der Bundesagentur für Arbeit und beinhalten die Grundversicherung für Arbeitssuchende.

# 1 Wahlergebnisse

## 1.1 Ergebnis der Bundestagswahl am 27. September 2009 nach Wahlbezirken und Parteien

### – Zweitstimmen –

Wahlbezirk	Wahlbe- rechtigte	Wähler	Wahlbe- teiligung	Gültige Stimmen	CDU	DIE LINKE	SPD	GRÜNE	FDP	PIRA- TEN	Sonstige
	Anzahl				%						
08 101.....	1 388	688	49,6	672	7,4	19,5	17,6	46,0	2,5	4,9	2,1
08 102.....	1 385	710	51,3	692	7,5	17,3	19,1	45,1	4,0	2,7	4,2
08 103.....	1 229	638	51,9	627	7,3	18,7	18,7	40,4	5,7	5,9	3,3
08 104.....	1 470	791	53,8	777	8,8	19,7	21,6	38,5	3,6	5,0	2,8
08 105.....	1 245	627	50,4	614	9,0	20,5	20,2	37,3	7,0	4,2	1,8
08 106.....	1 291	662	51,3	651	7,8	20,3	20,4	39,2	4,3	4,8	3,2
08 107.....	1 151	588	51,1	573	11,5	19,0	21,6	35,4	5,8	3,8	2,8
08 108.....	1 420	762	53,7	740	8,0	23,9	17,8	39,3	2,2	4,9	3,9
08 109.....	1 366	700	51,2	686	8,5	22,9	16,5	36,9	6,4	4,8	4,1
08 110.....	1 454	690	47,5	675	6,5	22,1	20,7	33,8	4,6	6,7	5,6
08 111.....	1 343	635	47,3	617	8,9	20,7	19,1	33,9	7,5	5,3	4,5
08 112.....	1 660	763	46,0	740	13,2	22,7	21,4	25,7	8,1	4,7	4,2
08 113.....	1 139	577	50,7	558	7,5	23,8	21,3	33,7	4,3	6,1	3,2
08 114.....	1 593	736	46,2	718	18,1	22,7	22,7	15,5	10,3	4,6	6,1
08 115.....	1 607	748	46,5	732	17,1	19,8	21,2	21,3	9,6	5,5	5,6
08 116.....	1 075	548	51,0	530	7,2	28,1	17,7	26,8	6,2	7,2	6,8
08 117.....	1 411	692	49,0	676	12,0	23,4	18,0	29,1	7,7	5,8	4,0
08 118.....	1 067	530	49,7	519	13,5	22,7	18,7	23,5	8,9	6,4	6,4
08 119.....	1 106	480	43,4	463	28,5	18,1	20,7	13,4	9,5	2,8	6,9
08 120.....	1 351	668	49,4	654	17,7	18,3	18,8	21,6	10,7	6,1	6,7
08 121.....	1 402	621	44,3	600	14,8	19,7	21,7	24,8	8,0	5,2	5,8
08 122.....	1 015	498	49,1	474	13,5	17,3	20,0	30,4	4,9	7,8	6,1
08 123.....	1 367	610	44,6	585	15,2	22,7	21,7	23,4	7,2	4,8	5,0
08 124.....	1 477	717	48,5	707	13,4	21,5	20,8	25,5	7,6	7,2	4,0
08 125.....	1 322	593	44,9	577	13,2	24,8	20,8	23,2	5,9	6,4	5,7
08 126.....	1 215	557	45,8	543	12,3	22,5	23,2	23,4	6,6	4,6	7,4
08 127.....	1 021	441	43,2	428	13,1	20,8	24,8	17,8	7,7	7,9	7,9
08 1A .....	x	1 039	x	1 021	7,3	14,6	16,9	49,4	5,1	3,5	3,1
08 1B .....	x	1 224	x	1 203	10,9	14,5	17,5	43,5	5,1	5,0	3,6
08 1C .....	x	1 231	x	1 209	17,7	14,5	18,4	32,8	7,3	4,8	4,5
08 1D .....	x	867	x	852	23,0	14,3	18,8	25,9	9,0	4,2	4,7
08 1E .....	x	973	x	959	24,5	14,7	18,6	23,7	9,6	4,2	4,8
08 1F .....	x	758	x	746	19,0	16,2	19,3	28,0	8,0	4,7	4,7
08 201.....	1 465	779	53,2	766	6,8	16,3	25,6	38,9	4,8	4,2	3,4
08 202.....	1 149	546	47,5	541	9,8	20,5	21,8	32,0	6,7	6,5	2,8
08 203.....	1 390	657	47,3	636	9,7	21,7	22,5	31,1	3,5	5,3	6,1
08 204.....	1 203	571	47,5	563	8,0	25,4	20,4	31,3	4,6	5,7	4,6
08 205.....	1 361	578	42,5	561	11,8	24,6	22,3	26,7	4,8	5,2	4,6
08 206.....	1 376	660	48,0	641	9,4	21,7	18,7	32,8	4,5	7,6	5,3
08 207.....	1 037	453	43,7	446	7,8	26,9	19,5	26,2	6,3	8,3	4,9
08 208.....	1 116	493	44,2	480	9,6	22,3	21,7	27,9	5,0	8,5	5,0
08 209.....	1 456	742	51,0	722	10,2	23,4	21,6	32,7	4,7	3,6	3,7
08 210.....	1 188	585	49,2	549	8,2	23,7	20,9	29,1	5,6	6,6	5,8
08 211.....	1 238	634	51,2	609	10,7	26,8	21,2	24,6	6,7	6,6	3,4
08 212.....	1 142	555	48,6	536	12,3	26,1	21,5	23,3	6,3	5,6	4,9
08 213.....	1 031	501	48,6	480	12,1	25,2	20,2	25,2	6,5	5,2	5,6
08 214.....	1 217	528	43,4	507	15,6	23,9	30,2	15,0	7,1	2,6	5,7
08 215.....	1 048	467	44,6	451	21,3	22,4	24,2	12,2	10,9	2,7	6,4
08 216.....	1 286	564	43,9	551	9,8	21,8	26,1	25,6	6,7	7,6	2,4
08 217.....	1 393	604	43,4	585	14,0	23,1	18,8	23,2	8,0	7,2	5,6
08 218.....	1 372	647	47,2	633	12,2	22,9	25,6	17,7	10,4	4,3	7,0
08 219.....	1 375	690	50,2	669	14,9	18,7	21,5	24,2	9,0	6,6	5,1
08 220.....	1 131	479	42,4	465	17,4	18,1	27,3	16,3	9,7	3,9	7,3
08 221.....	1 261	580	46,0	561	12,5	22,8	22,5	24,4	4,5	6,2	7,1
08 222.....	1 135	563	49,6	544	11,8	23,5	21,7	22,8	7,9	6,8	5,5

# 1 Wahlergebnisse

## 1.1 Ergebnis der Bundestagswahl am 27. September 2009 nach Wahlbezirken und Parteien

### – Zweitstimmen –

Wahlbezirk	Wahlbe- rechtigte	Wähler	Wahlbe- teiligung	Gültige Stimmen	CDU	DIE LINKE	SPD	GRÜNE	FDP	PIRA- TEN	Sonstige
	Anzahl				%						
08 223.....	909	410	45,1	402	14,7	26,4	16,2	24,4	8,0	4,0	6,5
08 224.....	1 257	521	41,4	503	11,9	21,9	20,5	25,0	6,0	7,0	7,8
08 225.....	1 012	391	38,6	381	13,1	20,2	23,6	24,7	6,6	6,8	5,0
08 226.....	1 440	673	46,7	651	6,9	24,6	24,3	26,1	6,5	6,0	5,7
08 227.....	1 525	716	47,0	700	12,3	24,4	23,1	23,6	5,4	5,6	5,6
08 2A .....	x	1 070	x	1 059	15,4	17,4	16,7	34,0	6,6	5,4	4,5
08 2B .....	x	967	x	953	15,3	17,2	16,2	34,7	6,4	6,1	4,1
08 2C .....	x	964	x	935	19,0	17,4	19,1	28,1	7,5	4,2	4,6
08 2D .....	x	1 114	x	1 087	18,9	17,3	19,6	28,3	6,3	5,3	4,2
08 2E .....	x	754	x	738	17,3	19,8	18,4	28,7	7,6	3,8	4,3
08 301.....	1 237	600	48,5	571	22,6	17,3	30,5	12,6	10,3	1,9	4,7
08 302.....	1 321	668	50,6	652	22,2	17,0	28,5	15,0	10,6	1,7	4,9
08 303.....	1 211	535	44,2	524	15,8	21,0	24,8	17,4	9,2	5,2	6,7
08 304.....	1 260	476	37,8	463	17,1	21,2	22,7	17,5	8,6	5,8	7,1
08 305.....	1 239	478	38,6	470	28,1	15,7	28,9	12,3	7,0	3,2	4,7
08 306.....	1 000	465	46,5	451	16,6	22,4	21,7	18,2	10,9	4,9	5,3
08 307.....	1 191	426	35,8	411	15,3	18,7	25,8	16,5	12,2	5,6	5,8
08 308.....	1 314	604	46,0	584	24,8	17,1	23,8	16,1	11,8	3,3	3,1
08 309.....	1 167	532	45,6	515	21,7	16,1	22,7	18,4	10,3	4,7	6,0
08 310.....	1 351	523	38,7	508	20,3	17,9	24,2	15,7	12,0	3,0	6,9
08 311.....	1 447	719	49,7	698	28,8	15,2	23,2	10,9	11,7	3,0	7,2
08 312.....	1 484	626	42,2	606	17,2	25,7	28,4	10,1	12,0	2,8	3,8
08 313.....	1 324	575	43,4	555	24,5	16,0	20,0	15,0	11,4	5,0	8,1
08 314.....	1 070	442	41,3	426	24,2	15,3	21,4	13,8	13,6	1,9	9,9
08 315.....	1 277	568	44,5	556	20,5	17,4	27,0	13,8	12,6	2,5	6,1
08 316.....	1 463	659	45,0	639	27,1	13,8	22,2	9,4	16,6	2,8	8,1
08 317.....	1 583	864	54,6	835	28,1	10,1	23,5	15,0	14,7	2,9	5,7
08 318.....	1 512	753	49,8	733	27,6	13,8	22,4	12,3	13,4	3,4	7,2
08 319.....	1 072	505	47,1	495	30,1	12,3	21,0	10,7	16,2	2,2	7,5
08 320.....	1 276	525	41,1	509	28,3	11,8	21,4	9,2	16,5	3,9	8,8
08 321.....	1 548	771	49,8	753	23,5	10,9	23,6	19,8	15,0	2,4	4,8
08 322.....	1 418	758	53,5	745	23,4	12,2	23,8	19,3	13,6	2,7	5,1
08 323.....	1 450	747	51,5	735	26,3	13,1	22,6	14,7	13,7	3,0	6,7
08 3A .....	x	937	x	917	27,4	13,3	24,4	14,5	12,2	1,5	6,7
08 3B .....	x	970	x	956	32,3	10,8	22,6	13,5	12,1	2,4	6,3
08 3C .....	x	830	x	811	34,3	10,0	21,9	12,5	13,2	2,2	5,9
08 3D .....	x	728	x	708	34,0	9,5	20,9	14,3	14,0	2,3	5,1
08 3E .....	x	909	x	881	33,9	9,3	20,3	15,1	14,5	2,2	4,7
08 401.....	1 337	827	61,9	812	29,8	7,5	22,8	17,2	16,6	2,2	3,8
08 402.....	1 306	701	53,7	684	25,6	10,4	20,0	16,4	19,3	3,1	5,3
08 403.....	1 440	651	45,2	632	25,2	14,6	21,0	9,7	16,1	3,2	10,3
08 404.....	1 424	681	47,8	665	23,2	15,6	20,5	13,4	17,0	2,3	8,1
08 405.....	1 072	531	49,5	517	29,0	13,0	23,0	14,9	11,8	1,7	6,6
08 406.....	1 192	584	49,0	565	27,8	14,3	23,7	13,1	11,5	3,0	6,5
08 407.....	1 366	660	48,3	629	25,4	16,1	25,1	10,3	10,8	5,1	7,2
08 408.....	1 068	586	54,9	568	32,6	12,5	22,5	12,1	12,3	1,6	6,3
08 409.....	1 341	686	51,2	661	27,5	10,9	20,6	10,3	19,1	3,8	7,9
08 410.....	1 570	889	56,6	868	30,3	9,3	20,7	13,4	18,7	2,5	5,1
08 411.....	1 375	823	59,9	808	38,0	8,8	21,8	10,3	15,5	1,6	4,1
08 412.....	1 629	808	49,6	789	35,6	10,3	22,4	10,9	16,0	2,0	2,8
08 413.....	1 416	762	53,8	736	32,1	9,9	18,8	10,6	20,9	1,9	5,8
08 414.....	1 323	768	58,0	742	28,0	8,6	24,5	11,5	19,8	1,2	6,3
08 415.....	1 334	749	56,1	730	28,4	11,5	24,1	10,5	18,6	1,5	5,3
08 416.....	1 243	727	58,5	716	36,2	8,2	20,3	11,3	18,3	2,5	3,2
08 417.....	1 417	765	54,0	753	34,7	7,6	20,3	14,9	16,3	2,0	4,2

# 1 Wahlergebnisse

## 1.1 Ergebnis der Bundestagswahl am 27. September 2009 nach Wahlbezirken und Parteien

### – Zweitstimmen –

Wahlbezirk	Wahlbe- rechtigte	Wähler	Wahlbe- teiligung	Gültige Stimmen	CDU	DIE LINKE	SPD	GRÜNE	FDP	PIRA- TEN	Sonstige
	Anzahl				%						
08 418.....	1 362	794	58,3	785	28,8	9,6	20,3	15,4	20,3	2,2	3,6
08 419.....	1 401	784	56,0	766	28,7	10,4	23,9	6,5	21,3	2,1	7,0
08 420.....	1 030	597	58,0	585	34,4	13,3	19,3	8,4	16,1	3,8	4,8
08 421.....	1 283	683	53,2	660	29,4	11,5	23,2	10,0	17,1	2,0	6,8
08 422.....	1 451	727	50,1	705	36,9	9,6	22,4	7,2	16,3	2,1	5,4
08 423.....	1 509	721	47,8	703	35,4	12,1	20,9	7,4	17,4	2,3	4,6
08 424.....	1 430	833	58,3	804	33,5	7,7	18,8	12,7	19,5	3,6	4,2
08 4A .....	x	770	x	752	36,7	7,8	20,5	14,5	14,0	2,0	4,5
08 4B .....	x	686	x	670	37,0	7,9	20,4	14,5	13,9	2,2	4,0
08 4C .....	x	753	x	731	39,1	6,0	18,9	10,5	17,6	1,6	6,2
08 4D .....	x	538	x	530	39,8	6,6	19,8	10,4	18,3	1,5	3,6
08 4E .....	x	876	x	861	40,2	6,2	18,6	12,9	17,1	1,6	3,5
08 4F .....	x	879	x	861	40,5	5,6	17,3	15,0	16,1	1,9	3,6
08 4G .....	x	787	x	766	39,9	6,8	19,2	10,2	17,0	1,7	5,2
08 4H .....	x	973	x	948	40,4	6,6	18,7	11,7	16,7	1,7	4,2
08 501.....	1 191	653	54,8	642	33,3	8,3	19,5	13,7	17,8	2,5	5,0
08 502.....	1 105	544	49,2	531	31,6	11,1	22,8	9,2	17,7	2,1	5,5
08 503.....	1 259	611	48,5	603	30,5	10,6	21,1	10,8	19,1	2,2	5,8
08 504.....	1 113	596	53,5	589	31,9	9,8	19,0	16,1	17,3	2,0	3,7
08 505.....	1 159	616	53,1	604	34,4	9,1	17,7	14,1	18,4	2,3	4,0
08 506.....	1 331	593	44,6	578	29,9	13,8	21,5	10,2	15,6	1,9	7,1
08 507.....	1 153	558	48,4	538	31,0	10,8	24,7	8,9	16,9	1,9	5,8
08 508.....	1 251	644	51,5	619	32,1	9,5	25,5	7,9	16,5	1,9	6,5
08 509.....	1 399	711	50,8	684	35,5	10,8	23,7	7,7	14,6	1,6	6,0
08 510.....	1 457	753	51,7	729	34,2	11,4	22,1	9,7	15,8	2,3	4,5
08 511.....	1 539	776	50,4	749	34,6	10,9	25,9	8,8	13,4	2,5	3,9
08 512.....	1 258	559	44,4	538	30,5	14,5	27,1	7,2	13,9	1,7	5,0
08 513.....	1 582	678	42,9	660	32,6	12,0	25,9	7,7	14,8	2,0	5,0
08 514.....	1 657	858	51,8	836	31,7	12,0	24,3	10,2	14,8	1,3	5,7
08 515.....	1 687	750	44,5	723	32,0	14,2	22,4	10,0	14,7	2,1	4,7
08 516.....	1 304	550	42,2	533	26,3	17,4	24,6	10,5	13,3	1,7	6,2
08 517.....	1 261	629	49,9	617	30,5	12,3	23,5	9,2	14,7	2,4	7,3
08 518.....	1 581	869	55,0	851	37,3	6,8	20,0	8,7	20,9	2,1	4,2
08 519.....	1 609	864	53,7	849	32,9	4,7	22,0	13,1	22,5	1,8	3,1
08 520.....	1 048	585	55,8	578	38,1	4,5	23,2	10,2	16,4	3,5	4,2
08 521.....	1 382	622	45,0	588	27,7	14,6	20,9	9,4	14,8	3,9	8,7
08 522.....	1 394	730	52,4	714	34,2	11,8	27,2	9,1	12,2	1,5	4,1
08 523.....	1 463	801	54,8	775	30,3	11,9	26,7	6,6	13,8	3,0	7,7
08 524.....	1 390	634	45,6	613	27,1	14,2	26,6	10,9	15,2	1,1	4,9
08 525.....	1 353	598	44,2	573	30,7	13,6	30,2	7,7	9,2	2,1	6,5
08 5A .....	x	1 079	x	1 036	40,3	6,6	17,0	14,1	15,6	1,7	4,7
08 5B .....	x	1 033	x	1 013	42,5	6,7	19,3	9,9	15,5	1,6	4,4
08 5C .....	x	872	x	856	42,4	7,1	20,3	8,8	15,3	1,4	4,7
08 5D .....	x	796	x	778	38,2	8,7	22,2	10,0	14,4	1,9	4,5
08 5E .....	x	1 113	x	1 088	39,3	8,6	22,4	9,4	14,2	1,7	4,2
08 5F .....	x	1 038	x	1 022	42,2	7,0	19,4	10,7	14,9	1,7	4,2
08 5G .....	x	736	x	727	43,3	6,1	17,2	12,1	15,4	1,9	4,0
08 601.....	1 191	527	44,2	505	22,8	18,0	27,3	9,3	13,1	3,2	6,3
08 602.....	1 133	527	46,5	516	25,2	12,0	29,8	9,1	13,2	2,3	8,3
08 603.....	850	418	49,2	407	30,5	12,8	21,1	11,1	17,9	1,5	5,2
08 604.....	1 135	535	47,1	506	23,3	15,0	29,2	10,1	12,5	3,8	6,1
08 605.....	1 158	664	57,3	649	37,6	5,4	21,1	9,2	17,7	3,5	5,4
08 606.....	1 233	699	56,7	686	37,0	7,6	19,7	9,6	18,2	1,6	6,3
08 607.....	1 621	940	58,0	925	35,8	7,0	20,4	12,2	18,9	3,1	2,5
08 608.....	1 470	815	55,4	795	35,2	9,7	19,7	9,6	15,6	1,9	8,3



## 1 Wahlergebnisse

### 1.1 Ergebnis der Bundestagswahl am 27. September 2009 nach Wahlbezirken und Parteien

#### – Zweitstimmen –

Wahlbezirk	Wahlbe- rechtigte	Wähler	Wahlbe- teiligung	Gültige Stimmen	CDU	DIE LINKE	SPD	GRÜNE	FDP	PIRA- TEN	Sonstige
	Anzahl				%						
08 609.....	1 067	575	53,9	551	32,7	15,2	19,8	9,6	13,6	2,5	6,5
08 610.....	1 606	774	48,2	753	27,9	9,7	25,5	11,8	17,0	2,5	5,6
08 611.....	1 271	804	63,3	790	35,7	7,3	16,7	15,4	18,6	1,5	4,7
08 612.....	1 389	705	50,8	684	32,3	9,5	21,9	10,2	17,5	3,4	5,1
08 613.....	1 480	894	60,4	877	35,5	7,4	20,6	11,6	17,7	2,9	4,3
08 614.....	1 387	848	61,1	833	32,4	7,2	20,5	11,6	19,6	2,5	6,1
08 615.....	1 367	789	57,7	774	37,3	6,3	18,7	12,0	19,0	2,2	4,4
08 616.....	1 197	717	59,9	703	34,7	7,0	19,9	11,8	19,1	2,6	5,0
08 617.....	1 093	604	55,3	589	30,6	8,7	23,1	9,2	22,2	2,7	3,6
08 618.....	1 134	680	60,0	664	31,5	9,9	21,5	12,7	17,5	2,6	4,4
08 619.....	1 034	538	52,0	523	26,2	12,4	23,1	11,5	15,7	4,2	6,9
08 620.....	1 348	773	57,3	752	27,7	16,4	23,0	8,2	15,2	3,3	6,3
08 621.....	927	510	55,0	497	30,8	8,7	23,1	9,3	22,3	2,8	3,0
08 622.....	1 211	650	53,7	633	28,0	14,7	22,6	9,6	17,5	2,2	5,4
08 623.....	1 085	639	58,9	621	31,9	13,2	19,2	11,6	16,3	1,9	6,0
08 624.....	1 206	686	56,9	665	31,6	8,9	23,5	11,4	18,3	2,0	4,4
08 625.....	1 050	648	61,7	635	31,3	10,2	20,6	13,2	16,9	2,8	4,9
08 626.....	1 258	705	56,0	685	30,1	14,0	20,9	10,7	17,1	2,0	5,3
08 6A .....	x	870	x	845	39,9	7,6	19,5	9,1	15,6	2,1	6,2
08 6B .....	x	821	x	806	42,9	5,0	18,7	11,9	16,9	1,9	2,7
08 6C .....	x	900	x	884	40,8	6,8	16,2	11,7	18,8	1,7	4,1
08 6D .....	x	817	x	800	41,8	6,1	19,0	11,5	15,9	2,0	3,8
08 6E .....	x	1 046	x	1 029	41,1	7,5	16,7	11,7	17,3	1,7	4,1
08 6F .....	x	879	x	864	41,2	7,9	17,2	11,6	15,9	1,7	4,5
08 6G .....	x	557	x	544	40,6	6,8	19,1	11,2	15,3	2,0	5,0
<b>Insgesamt.....</b>	<b>197 444</b>	<b>132 613</b>	<b>67,2</b>	<b>129 256</b>	<b>25,9</b>	<b>13,9</b>	<b>21,4</b>	<b>17,6</b>	<b>12,8</b>	<b>3,4</b>	<b>5,1</b>

## 2 Strukturdaten des Landes Berlin

### 2.1 Melderechtlich registrierte Einwohner am Ort der Hauptwohnung in Berlin am 31.12.2012 nach Wahlbezirken

Wahlbezirk	Ins- gesamt	Aus- länder	Im Alter von ... bis unter ... Jahren							
			unter 6	6 - 18	18 - 25	25 - 35	35 - 45	45 - 60	60 - 70	70 und älter
	Anzahl	in % von Sp. 1								
	1	2	3	4	5	6	7	8	9	10
08 101.....	2 305	27,4	5,7	6,7	6,5	30,5	19,3	19,3	6,2	5,7
08 102.....	2 292	26,2	6,3	7,3	5,6	31,4	22,3	18,5	5,6	2,9
08 103.....	1 991	29,3	5,9	5,1	5,7	30,8	20,3	19,9	6,3	5,9
08 104.....	2 478	27,8	6,1	5,9	8,0	33,2	17,6	18,2	6,7	4,3
08 105.....	2 555	36,6	5,8	7,7	9,9	28,8	16,8	19,1	7,0	4,9
08 106.....	2 319	27,5	7,4	10,0	7,5	27,3	18,5	19,5	5,0	4,7
08 107.....	1 961	24,0	6,1	8,9	5,9	26,7	20,3	18,9	6,2	7,1
08 108.....	2 583	29,2	7,0	8,1	6,5	31,7	19,7	16,5	6,4	4,1
08 109.....	2 218	30,0	4,4	4,6	7,3	32,6	18,0	17,9	7,4	7,7
08 110.....	2 970	37,5	6,7	8,9	9,6	33,8	15,4	16,0	5,3	4,2
08 111.....	2 270	28,3	5,9	7,9	7,8	28,2	18,5	18,0	7,2	6,5
08 112.....	2 859	29,6	4,6	8,8	7,3	20,4	17,2	21,0	9,2	11,5
08 113.....	2 327	33,9	6,6	9,9	10,6	28,4	17,7	17,2	5,3	4,2
08 114.....	2 646	23,4	5,7	10,4	8,8	19,2	14,1	20,5	8,8	12,4
08 115.....	2 295	17,0	6,6	5,4	8,5	20,9	15,6	22,4	9,3	11,3
08 116.....	2 055	32,0	4,9	8,7	10,0	33,1	16,6	16,0	5,0	5,7
08 117.....	2 339	26,7	5,7	8,0	8,0	30,1	17,1	17,3	6,6	7,4
08 118.....	1 898	28,0	6,7	5,7	8,4	26,4	15,8	20,9	7,1	8,9
08 119.....	2 496	39,9	12,2	14,7	8,7	18,5	13,6	16,1	6,6	9,6
08 120.....	2 323	25,7	6,7	9,6	9,6	24,3	14,8	18,9	7,4	8,8
08 121.....	2 728	35,1	7,0	9,5	11,3	26,8	15,1	13,9	5,8	10,5
08 122.....	1 834	30,6	5,9	5,7	12,4	32,3	14,3	17,9	5,4	6,0
08 123.....	2 746	33,9	7,8	9,9	10,4	26,9	13,4	17,1	7,6	6,8
08 124.....	2 767	30,2	6,0	9,0	11,3	26,7	13,9	19,6	7,1	6,4
08 125.....	2 618	32,5	5,3	9,6	11,7	28,6	15,3	16,8	6,7	5,9
08 126.....	2 492	29,1	6,1	10,2	13,8	28,5	13,4	16,3	6,7	5,0
08 127.....	2 320	34,5	5,9	11,1	12,2	25,1	13,2	20,8	6,9	4,8
08 201.....	2 738	29,2	5,6	10,6	8,7	22,5	15,6	24,1	7,5	5,7
08 202.....	2 143	31,5	7,0	7,2	9,8	25,1	16,1	20,4	7,8	6,6
08 203.....	2 654	33,9	4,6	6,2	12,2	27,1	15,9	19,1	7,5	7,5
08 204.....	2 430	35,8	4,9	7,3	10,4	32,3	15,6	18,1	6,7	4,8
08 205.....	2 843	37,0	6,0	9,6	9,6	28,6	16,1	17,3	6,2	6,6
08 206.....	3 383	43,7	5,4	9,1	11,9	32,6	14,9	16,7	5,6	3,7
08 207.....	2 451	40,1	6,9	7,8	12,0	34,6	14,6	15,1	4,9	4,1
08 208.....	2 055	28,3	6,3	7,9	10,7	29,5	15,4	19,0	5,8	5,4
08 209.....	3 334	37,0	7,7	11,8	11,5	26,1	14,1	17,7	5,3	5,8
08 210.....	2 315	36,0	6,2	5,9	9,1	33,7	16,8	18,5	5,7	4,1
08 211.....	2 369	32,3	6,2	8,0	9,1	32,8	15,5	16,5	7,0	4,9
08 212.....	2 173	32,3	5,4	7,9	8,9	26,3	16,3	19,9	8,7	6,5
08 213.....	1 802	27,0	6,1	4,4	9,0	34,9	16,6	18,2	6,8	4,1
08 214.....	3 051	34,6	7,7	16,9	9,5	16,6	13,7	18,8	9,7	7,1
08 215.....	2 012	30,5	6,0	9,5	7,7	16,6	12,8	20,5	12,8	14,1
08 216.....	2 778	38,2	6,2	9,4	11,6	28,4	14,4	17,6	7,2	5,2
08 217.....	2 924	31,9	5,8	12,1	11,2	26,7	16,0	16,7	7,0	4,5
08 218.....	2 783	32,9	7,8	9,7	9,8	24,5	14,1	17,4	9,0	7,7
08 219.....	2 606	32,3	5,5	7,3	12,0	29,0	14,4	18,1	7,3	6,4
08 220.....	2 945	42,2	7,5	12,2	10,9	21,0	15,0	18,3	7,8	7,2
08 221.....	2 683	34,3	6,2	9,9	13,2	30,6	14,9	14,8	6,0	4,5
08 222.....	2 057	28,5	4,5	6,9	9,5	30,2	15,2	20,6	6,8	6,4
08 223.....	1 662	28,8	5,2	6,3	10,3	28,0	14,6	21,0	8,7	6,0
08 224.....	2 545	28,9	5,2	7,6	12,3	27,4	16,6	19,5	6,9	4,6
08 225.....	2 538	40,2	9,3	13,7	15,4	23,6	13,9	15,4	5,3	3,3
08 226.....	3 311	38,7	7,4	11,0	13,3	25,4	15,8	17,6	6,0	3,6

## 2 Strukturdaten des Landes Berlin

### 2.1 Melderechtlich registrierte Einwohner am Ort der Hauptwohnung in Berlin am 31.12.2012 nach Wahlbezirken

Wahlbezirk	Ins- gesamt	Aus- länder	Im Alter von ... bis unter ... Jahren							
			unter 6	6 - 18	18 - 25	25 - 35	35 - 45	45 - 60	60 - 70	70 und älter
	Anzahl	in % von Sp. 1								
	1	2	3	4	5	6	7	8	9	10
08 227.....	2 872	31,6	5,7	9,5	11,6	31,7	14,3	16,1	6,4	4,7
08 301.....	2 701	34,1	10,7	15,0	9,4	15,1	12,0	19,5	8,9	9,4
08 302.....	2 563	30,2	7,6	14,4	9,8	12,9	12,1	22,6	10,4	10,3
08 303.....	3 260	41,6	7,6	16,3	14,5	20,7	12,7	18,0	5,9	4,3
08 304.....	2 490	33,3	6,5	12,0	11,5	16,9	14,3	20,6	7,1	11,2
08 305.....	2 219	29,3	4,6	10,4	11,7	15,6	11,4	14,6	6,4	25,1
08 306.....	2 483	39,1	7,1	13,3	13,0	22,4	14,7	17,5	6,8	5,2
08 307.....	2 630	35,6	6,0	8,5	14,0	25,6	13,9	19,5	6,7	5,9
08 308.....	2 506	27,5	7,4	14,6	11,5	14,8	13,6	19,3	8,5	10,4
08 309.....	2 495	32,4	7,9	14,5	11,4	17,2	14,5	20,0	6,9	7,5
08 310.....	2 486	27,3	6,2	10,6	9,8	15,5	14,8	19,4	10,9	12,9
08 311.....	2 668	25,3	7,5	14,6	10,0	13,2	12,7	18,9	9,7	13,5
08 312.....	4 270	34,7	13,8	22,3	12,0	12,5	13,7	14,4	5,8	5,5
08 313.....	1 745	13,1	4,7	7,7	9,0	17,1	13,0	22,3	12,6	13,6
08 314.....	1 551	17,8	6,8	7,4	7,6	17,3	11,1	24,4	9,8	15,7
08 315.....	2 281	26,2	7,9	14,8	10,3	17,8	12,6	21,2	6,1	9,3
08 316.....	2 049	15,9	5,3	8,2	7,4	14,1	12,3	21,1	10,5	21,1
08 317.....	2 059	12,5	3,7	8,9	6,0	9,2	13,5	23,7	15,9	19,1
08 318.....	2 162	14,8	4,4	8,6	7,4	18,0	13,4	22,2	11,9	14,1
08 319.....	1 503	15,1	4,4	7,3	8,1	12,6	12,4	25,3	13,2	16,6
08 320.....	1 755	15,7	4,4	7,8	7,0	12,6	10,3	22,2	11,5	24,2
08 321.....	2 028	8,8	6,0	9,1	7,5	11,4	11,6	22,8	14,0	17,6
08 322.....	1 852	4,6	6,3	9,9	8,4	9,2	12,3	25,3	13,1	15,4
08 323.....	1 960	12,4	4,5	8,8	8,9	12,3	12,0	24,2	12,1	17,0
08 401.....	1 721	6,7	5,2	11,7	8,0	7,1	9,9	28,0	17,5	12,6
08 402.....	1 813	11,2	7,1	10,3	8,4	9,4	16,2	25,9	11,2	11,5
08 403.....	1 866	10,2	4,2	8,1	8,7	13,7	11,0	24,1	11,1	19,0
08 404.....	1 825	8,9	5,1	6,5	8,5	9,9	9,2	22,9	11,3	26,5
08 405.....	1 260	5,8	3,9	5,6	6,4	8,9	13,0	25,2	17,9	19,0
08 406.....	1 518	11,5	3,6	9,0	7,0	12,5	12,6	24,2	13,1	18,1
08 407.....	1 798	15,1	4,3	6,5	8,6	13,8	13,1	25,0	12,6	16,1
08 408.....	1 519	12,6	2,0	8,6	9,9	13,4	12,3	20,7	14,2	19,0
08 409.....	1 657	7,7	3,6	7,1	7,4	11,2	11,5	21,5	14,0	23,7
08 410.....	2 062	9,7	2,9	11,5	8,6	7,6	12,0	23,5	15,8	18,1
08 411.....	1 847	5,3	3,7	8,9	5,5	7,5	11,3	20,6	16,6	25,8
08 412.....	1 751	5,3	3,5	5,7	5,4	7,8	9,8	18,7	18,8	30,2
08 413.....	1 669	5,7	2,3	6,6	5,9	5,7	11,8	27,1	18,3	22,2
08 414.....	1 702	5,3	4,5	9,2	5,7	13,9	14,3	25,2	13,0	14,2
08 415.....	1 941	12,8	4,7	12,1	8,1	13,0	14,0	21,2	11,1	15,9
08 416.....	1 576	6,3	4,3	11,0	7,6	8,8	11,8	21,8	15,4	19,5
08 417.....	1 773	5,6	4,3	12,4	6,9	9,1	13,6	25,7	14,8	13,3
08 418.....	1 837	6,4	4,9	11,6	9,3	10,2	10,7	27,0	13,8	12,6
08 419.....	1 751	8,7	4,6	9,5	7,3	12,4	11,7	21,6	15,0	18,0
08 420.....	1 427	10,4	4,8	15,6	9,3	8,8	12,0	23,7	11,7	14,2
08 421.....	1 829	10,2	5,7	13,7	7,4	6,7	10,6	20,0	14,0	21,9
08 422.....	2 054	15,3	3,9	5,2	10,5	11,8	11,5	19,8	14,1	23,3
08 423.....	2 414	18,4	8,9	14,5	8,5	11,1	12,2	18,6	11,5	14,7
08 424.....	2 002	9,2	3,4	13,1	9,7	10,5	14,3	25,0	12,3	11,5
08 501.....	1 464	6,7	4,7	10,0	6,8	7,0	11,3	27,6	16,8	15,8
08 502.....	1 277	4,7	2,8	7,8	4,8	6,7	9,7	16,7	18,7	32,8
08 503.....	1 849	12,7	6,6	10,5	7,5	12,8	12,5	19,3	15,4	15,4
08 504.....	1 449	6,5	3,2	13,9	8,6	7,7	10,0	29,6	15,5	11,5
08 505.....	1 509	9,3	4,0	11,5	7,1	13,1	11,5	25,0	13,9	13,8

## 2 Strukturdaten des Landes Berlin

### 2.1 Melderechtlich registrierte Einwohner am Ort der Hauptwohnung in Berlin am 31.12.2012 nach Wahlbezirken

Wahlbezirk	Ins- gesamt	Aus- länder	Im Alter von ... bis unter ... Jahren							
			unter 6	6 - 18	18 - 25	25 - 35	35 - 45	45 - 60	60 - 70	70 und älter
	Anzahl	in % von Sp. 1								
	1	2	3	4	5	6	7	8	9	10
08 506.....	1 571	8,6	2,9	5,5	6,7	11,3	9,2	22,5	14,0	27,9
08 507.....	1 407	8,0	4,3	6,3	7,7	11,7	8,0	18,4	12,1	31,6
08 508.....	1 682	13,0	5,0	10,3	4,2	11,1	10,2	16,9	15,1	27,1
08 509.....	1 777	14,6	3,9	5,1	7,1	10,0	9,7	20,1	16,0	28,0
08 510.....	1 961	12,9	5,1	10,8	7,4	9,5	12,1	24,3	13,5	17,3
08 511.....	2 156	16,6	4,7	11,6	6,0	10,8	10,1	20,7	13,6	22,5
08 512.....	1 548	12,9	3,4	7,2	4,7	8,6	10,8	17,8	14,3	33,3
08 513.....	1 961	12,2	3,4	4,9	6,6	11,2	9,1	17,4	18,8	28,7
08 514.....	1 939	8,0	1,9	6,4	5,3	7,3	8,6	20,3	20,2	30,0
08 515.....	2 540	17,9	7,3	11,9	7,6	10,4	9,3	21,2	13,5	18,9
08 516.....	2 695	28,5	10,4	19,2	8,2	13,0	14,3	16,1	9,3	9,5
08 517.....	1 669	10,4	3,4	9,3	7,8	7,8	10,2	24,7	15,4	21,3
08 518.....	1 899	6,0	3,0	9,7	7,1	6,7	10,7	25,9	14,9	22,0
08 519.....	2 058	6,9	3,5	12,0	6,5	7,2	11,8	25,3	16,0	17,7
08 520.....	1 403	11,3	4,3	9,5	7,6	7,8	11,8	25,2	15,2	18,5
08 521.....	1 967	12,8	5,5	11,3	6,8	12,5	11,4	19,4	14,4	18,6
08 522.....	1 625	5,8	2,7	8,4	3,6	7,2	9,1	17,8	16,1	35,1
08 523.....	2 207	17,7	6,0	11,7	6,3	10,9	13,6	17,8	16,0	17,5
08 524.....	2 046	16,2	6,6	10,2	9,3	12,8	10,7	19,8	12,4	18,1
08 525.....	2 036	19,4	6,0	13,0	8,4	11,4	12,9	19,6	8,9	19,6
08 601.....	1 728	16,9	6,5	10,1	7,8	13,9	11,8	21,1	11,3	17,5
08 602.....	1 706	24,0	5,0	12,0	9,5	12,1	13,6	22,2	11,5	14,2
08 603.....	1 337	16,5	5,6	11,6	7,0	12,3	10,2	19,4	15,1	18,8
08 604.....	1 900	21,4	5,9	15,1	11,4	13,4	12,4	21,1	8,9	11,8
08 605.....	1 460	10,6	4,5	9,5	7,9	8,3	12,9	22,2	16,4	18,4
08 606.....	1 419	3,7	2,1	5,9	5,8	9,2	8,8	22,8	19,3	26,0
08 607.....	1 992	6,1	2,6	10,0	8,6	6,4	11,5	28,4	16,3	16,2
08 608.....	1 763	5,8	4,0	10,0	7,0	11,1	10,6	21,9	15,7	19,9
08 609.....	1 480	10,6	6,9	14,2	6,8	10,9	8,0	19,2	13,5	20,5
08 610.....	2 022	9,4	4,4	10,4	7,2	9,9	11,1	23,5	16,5	17,1
08 611.....	1 678	9,7	3,8	10,2	7,2	8,2	9,8	23,4	16,9	20,6
08 612.....	1 695	7,9	4,0	8,0	6,8	7,3	9,1	18,9	16,5	29,5
08 613.....	1 819	4,9	3,5	12,0	7,8	7,1	11,0	26,4	16,4	15,8
08 614.....	1 674	4,5	3,3	11,4	7,9	6,6	11,8	26,8	14,7	17,4
08 615.....	1 799	5,0	2,8	13,6	6,4	7,8	12,2	26,7	13,0	17,5
08 616.....	1 502	5,1	3,5	13,4	8,7	4,0	12,8	25,3	16,8	15,5
08 617.....	1 366	8,3	3,8	8,3	7,2	8,3	9,9	23,1	19,1	20,2
08 618.....	1 431	5,9	6,7	12,4	7,4	10,3	14,7	27,6	12,5	8,4
08 619.....	1 398	6,2	5,0	15,9	7,3	9,7	11,6	22,3	12,2	16,0
08 620.....	1 910	5,8	5,1	16,7	9,0	10,0	11,6	24,1	10,7	12,9
08 621.....	1 119	5,3	4,2	9,1	5,8	6,7	12,8	21,8	16,6	23,0
08 622.....	1 626	6,8	4,5	11,3	6,2	9,7	12,5	20,5	11,8	23,5
08 623.....	1 440	8,2	5,2	11,5	8,4	9,8	11,4	27,3	13,3	13,2
08 624.....	1 507	8,0	4,0	14,0	9,7	9,2	12,5	26,9	12,9	10,7
08 625.....	1 432	5,0	3,4	14,2	6,3	6,5	15,4	23,8	14,5	15,9
08 626.....	1 988	12,0	7,9	15,7	8,9	17,3	17,5	18,7	6,0	8,0
<b>Insgesamt.....</b>	<b>318 356</b>	<b>22,3</b>	<b>5,7</b>	<b>10,2</b>	<b>9,0</b>	<b>18,3</b>	<b>13,6</b>	<b>20,3</b>	<b>10,3</b>	<b>12,5</b>

## 2 Strukturdaten des Landes Berlin

### 2.2 Melderechtlich registrierte deutsche Einwohner im Alter von 18 und mehr Jahren am Ort der Hauptwohnung in Berlin am 31.12.2012 nach Wahlbezirken

Wahlbezirk	Ins- gesamt	Weiblich	Im Alter von ... bis unter ... Jahren					
			18 - 25	25 - 35	35 - 45	45 - 60	60 - 70	70 und älter
	Anzahl	in % von Sp. 1						
	1	2	3	4	5	6	7	8
08 101.....	1 415	56,1	7,3	33,3	21,1	23,7	7,6	7,0
08 102.....	1 405	52,6	5,8	34,2	26,6	23,8	6,2	3,4
08 103.....	1 217	54,8	5,0	32,9	25,1	23,9	6,7	6,4
08 104.....	1 546	48,6	8,6	36,9	20,1	22,7	7,4	4,3
08 105.....	1 328	46,7	11,6	35,2	18,4	22,4	7,3	5,1
08 106.....	1 329	49,0	8,4	32,7	22,6	24,4	5,3	6,7
08 107.....	1 219	53,8	5,9	28,5	22,4	25,8	8,1	9,4
08 108.....	1 490	50,9	7,1	36,6	23,1	21,0	6,8	5,4
08 109.....	1 392	46,3	8,0	33,5	19,1	19,4	8,7	11,3
08 110.....	1 523	47,7	10,8	40,3	16,9	19,9	6,7	5,4
08 111.....	1 356	52,1	8,3	31,5	20,8	22,3	8,6	8,6
08 112.....	1 709	47,7	8,1	21,9	16,0	26,0	10,4	17,5
08 113.....	1 232	49,1	11,7	36,4	19,1	21,5	6,3	5,1
08 114.....	1 694	49,5	10,2	20,5	13,7	26,0	11,8	17,8
08 115.....	1 647	52,0	8,8	22,8	15,2	27,1	11,1	15,1
08 116.....	1 189	50,9	12,1	39,4	15,2	18,7	6,8	7,8
08 117.....	1 454	54,7	8,7	32,4	17,4	21,7	8,7	11,1
08 118.....	1 166	50,9	8,7	28,6	17,1	26,4	8,0	11,2
08 119.....	1 109	48,5	11,7	20,5	15,1	22,5	11,3	18,8
08 120.....	1 452	53,7	10,6	27,5	14,9	24,0	9,9	13,0
08 121.....	1 509	52,6	12,2	32,6	13,9	16,0	7,7	17,6
08 122.....	1 116	50,7	12,8	38,8	15,8	19,4	6,1	7,1
08 123.....	1 469	52,0	11,1	30,8	14,3	21,9	10,6	11,4
08 124.....	1 643	50,8	13,2	32,7	12,5	23,2	8,7	9,7
08 125.....	1 455	48,1	16,2	35,5	15,0	17,8	6,9	8,5
08 126.....	1 451	49,1	15,7	34,5	14,9	19,7	8,5	6,7
08 127.....	1 274	45,7	14,8	30,8	12,2	26,1	9,3	6,8
08 201.....	1 545	48,2	11,1	27,6	16,6	30,5	8,0	6,3
08 202.....	1 202	51,1	9,8	28,8	17,6	25,9	8,6	9,4
08 203.....	1 510	45,2	14,6	29,3	15,9	23,0	8,4	8,8
08 204.....	1 339	47,1	11,0	38,6	16,1	20,4	8,7	5,2
08 205.....	1 478	48,9	10,8	33,9	16,7	21,0	7,6	10,0
08 206.....	1 603	45,4	14,8	40,7	15,1	18,3	6,5	4,6
08 207.....	1 236	47,0	15,0	42,1	13,2	19,0	4,4	6,3
08 208.....	1 232	51,5	12,8	34,3	16,0	23,1	6,6	7,2
08 209.....	1 616	50,7	15,3	32,9	12,6	23,8	6,5	8,9
08 210.....	1 278	48,4	10,0	37,5	17,7	24,3	6,7	3,8
08 211.....	1 367	47,0	10,8	38,8	16,2	20,3	7,2	6,7
08 212.....	1 251	46,4	11,2	29,4	15,4	27,3	8,6	8,1
08 213.....	1 163	47,2	10,1	38,9	15,2	21,8	8,9	5,0
08 214.....	1 349	51,4	15,9	21,3	13,9	24,7	13,4	10,8
08 215.....	1 144	54,5	9,3	17,7	12,6	22,3	16,8	21,3
08 216.....	1 385	47,6	13,9	36,1	14,8	21,2	8,1	5,8
08 217.....	1 577	46,8	13,6	35,4	14,7	22,1	8,2	6,0
08 218.....	1 484	47,6	12,9	26,6	15,4	23,8	10,0	11,4
08 219.....	1 512	46,5	13,0	33,1	13,3	22,1	8,5	10,0
08 220.....	1 329	49,1	15,6	23,6	13,8	23,8	10,3	12,9
08 221.....	1 448	45,9	16,8	38,1	14,2	17,7	7,2	6,1
08 222.....	1 275	47,3	11,9	32,2	15,6	23,5	9,2	7,6
08 223.....	1 033	48,2	12,9	30,8	13,2	25,1	10,4	7,7
08 224.....	1 574	44,6	13,9	32,1	15,8	24,0	8,3	6,0
08 225.....	1 089	45,5	22,4	31,8	13,4	20,5	6,4	5,5
08 226.....	1 599	48,7	16,9	33,0	14,9	23,1	7,8	4,3

## 2 Strukturdaten des Landes Berlin

### 2.2 Melderechtlich registrierte deutsche Einwohner im Alter von 18 und mehr Jahren am Ort der Hauptwohnung in Berlin am 31.12.2012 nach Wahlbezirken

Wahlbezirk	Ins- gesamt	Weiblich	Im Alter von ... bis unter ... Jahren					
			18 - 25	25 - 35	35 - 45	45 - 60	60 - 70	70 und älter
	Anzahl	in % von Sp. 1						
	1	2	3	4	5	6	7	8
08 227.....	1 623	47,1	15,3	37,2	14,0	20,4	7,8	5,3
08 301.....	1 210	54,7	12,8	17,2	10,7	25,2	16,0	18,0
08 302.....	1 320	51,8	13,7	13,6	12,3	27,9	15,9	16,6
08 303.....	1 373	49,9	20,8	29,6	12,1	22,9	7,6	6,9
08 304.....	1 341	47,8	13,9	20,1	13,6	23,9	9,8	18,7
08 305.....	1 301	61,5	14,1	16,4	8,3	13,8	7,1	40,4
08 306.....	1 162	46,6	18,4	28,4	14,2	22,1	9,2	7,7
08 307.....	1 405	48,3	16,3	27,7	13,6	24,3	9,3	8,9
08 308.....	1 339	50,6	14,1	18,6	13,0	26,3	11,5	16,5
08 309.....	1 241	48,9	14,7	21,0	14,7	26,8	9,6	13,2
08 310.....	1 454	49,1	12,2	17,7	13,8	23,7	12,5	20,0
08 311.....	1 535	53,0	12,6	13,7	12,8	23,8	14,7	22,3
08 312.....	1 601	51,8	21,5	14,6	16,4	23,9	11,7	11,9
08 313.....	1 337	54,4	9,9	18,0	13,4	27,4	14,7	16,5
08 314.....	1 094	52,7	9,4	16,8	11,8	29,2	11,7	21,1
08 315.....	1 243	50,3	13,2	19,1	13,8	28,7	9,4	15,8
08 316.....	1 483	52,1	8,4	15,0	11,7	24,7	12,5	27,5
08 317.....	1 576	51,1	6,5	9,0	12,2	28,1	19,9	24,2
08 318.....	1 591	54,8	7,5	19,5	14,2	26,5	13,6	18,6
08 319.....	1 122	52,4	9,7	12,0	12,0	29,8	15,0	21,5
08 320.....	1 302	54,7	7,6	12,8	9,4	25,0	13,4	31,6
08 321.....	1 571	54,6	9,3	11,9	13,3	26,5	17,3	21,7
08 322.....	1 478	54,4	10,1	10,4	14,4	29,6	16,2	19,4
08 323.....	1 474	52,8	10,4	12,1	11,9	29,3	15,1	21,0
08 401.....	1 317	51,6	9,5	7,7	12,0	34,0	21,4	15,4
08 402.....	1 324	50,5	9,9	10,6	19,1	32,1	13,4	15,0
08 403.....	1 454	55,9	10,2	14,5	11,2	27,2	13,6	23,2
08 404.....	1 457	59,9	9,3	10,5	9,2	25,7	13,0	32,3
08 405.....	1 072	54,8	6,9	9,3	14,7	28,2	19,1	21,7
08 406.....	1 171	54,9	8,0	13,6	12,8	27,2	15,9	22,5
08 407.....	1 349	53,9	9,0	15,1	12,7	28,8	15,0	19,3
08 408.....	1 175	44,8	10,6	13,2	13,0	22,7	17,7	22,7
08 409.....	1 368	52,7	8,5	11,8	11,5	24,1	15,4	28,7
08 410.....	1 575	51,9	10,0	7,5	11,7	28,3	19,2	23,2
08 411.....	1 522	51,8	6,4	8,3	12,1	23,1	19,3	30,7
08 412.....	1 501	53,4	5,7	8,1	9,8	20,6	21,3	34,5
08 413.....	1 438	53,8	6,5	6,2	13,1	29,1	20,2	25,0
08 414.....	1 383	51,2	6,8	15,6	15,1	29,6	15,6	17,2
08 415.....	1 383	55,5	9,8	14,0	16,6	25,5	13,6	20,5
08 416.....	1 250	52,7	9,5	9,0	13,0	26,0	18,9	23,6
08 417.....	1 382	54,9	7,8	10,2	15,9	31,0	18,5	16,5
08 418.....	1 429	51,5	11,3	11,4	12,3	33,0	16,8	15,2
08 419.....	1 374	51,8	8,6	13,8	12,1	24,8	18,5	22,2
08 420.....	1 006	52,5	11,3	9,6	13,7	30,0	15,4	19,9
08 421.....	1 309	59,0	8,3	7,6	11,2	24,1	18,6	30,2
08 422.....	1 577	51,4	10,8	10,8	9,8	22,6	16,4	29,5
08 423.....	1 487	55,1	10,4	11,4	13,3	24,2	17,8	22,9
08 424.....	1 498	47,4	11,5	10,8	15,2	32,2	15,5	14,7
08 501.....	1 163	50,1	8,6	7,8	12,0	33,1	19,5	18,9
08 502.....	1 090	56,6	5,2	6,9	9,2	19,0	21,3	38,4
08 503.....	1 316	53,0	7,4	14,8	12,0	24,5	20,1	21,1
08 504.....	1 128	51,9	10,2	8,5	11,5	36,3	19,1	14,3
08 505.....	1 143	51,3	8,8	15,0	12,3	30,6	16,2	17,1

## 2 Strukturdaten des Landes Berlin

### 2.2 Melderechtlich registrierte deutsche Einwohner im Alter von 18 und mehr Jahren am Ort der Hauptwohnung in Berlin am 31.12.2012 nach Wahlbezirken

Wahlbezirk	Ins- gesamt	Weiblich	Im Alter von ... bis unter ... Jahren					
			18 - 25	25 - 35	35 - 45	45 - 60	60 - 70	70 und älter
	Anzahl	in % von Sp. 1						
	1	2	3	4	5	6	7	8
08 506.....	1 312	52,6	6,9	11,5	9,8	24,7	15,0	32,0
08 507.....	1 153	57,3	8,7	11,4	7,4	20,6	13,6	38,2
08 508.....	1 247	55,6	5,0	11,5	9,9	19,9	18,4	35,4
08 509.....	1 366	57,2	7,1	9,2	10,3	21,4	18,9	33,1
08 510.....	1 422	52,3	9,4	11,0	12,3	27,8	17,0	22,6
08 511.....	1 462	56,2	6,7	11,1	9,8	23,6	17,2	31,7
08 512.....	1 206	56,1	5,7	7,8	10,2	19,6	16,5	40,2
08 513.....	1 571	59,1	6,4	11,2	8,0	18,1	22,3	34,1
08 514.....	1 632	56,0	5,7	6,3	8,9	21,1	23,5	34,6
08 515.....	1 659	56,5	9,4	10,3	8,5	25,6	18,8	27,4
08 516.....	1 270	54,4	13,4	16,8	14,5	21,3	16,4	17,7
08 517.....	1 314	52,1	9,1	8,1	10,4	28,3	18,7	25,4
08 518.....	1 552	51,9	8,1	7,3	11,3	29,6	17,3	26,5
08 519.....	1 618	52,0	7,4	8,1	13,3	30,3	19,0	21,9
08 520.....	1 066	51,3	9,2	7,1	12,6	29,1	18,3	23,7
08 521.....	1 405	56,9	7,8	13,8	11,5	23,8	18,4	24,7
08 522.....	1 361	55,3	4,0	7,5	9,5	19,8	18,1	41,1
08 523.....	1 466	55,5	7,0	10,2	12,9	21,4	22,5	26,0
08 524.....	1 397	54,1	10,5	13,2	11,0	23,2	17,5	24,6
08 525.....	1 303	54,0	9,7	12,7	12,8	23,0	12,4	29,3
08 601.....	1 176	53,0	9,4	14,7	12,7	25,9	13,4	23,9
08 602.....	1 042	49,9	12,8	13,7	11,0	26,3	15,5	20,6
08 603.....	913	54,2	8,1	11,6	9,7	24,4	19,9	26,2
08 604.....	1 138	50,3	15,2	15,8	12,7	26,2	12,4	17,7
08 605.....	1 122	52,0	9,1	7,8	14,7	26,2	20,0	22,2
08 606.....	1 252	54,1	6,3	9,7	9,5	24,9	20,1	29,5
08 607.....	1 627	50,2	9,3	6,8	11,4	34,1	18,9	19,4
08 608.....	1 437	51,8	7,7	12,0	11,6	25,5	18,8	24,4
08 609.....	1 042	53,8	7,7	11,4	10,2	24,3	18,0	28,4
08 610.....	1 545	54,5	7,9	11,5	11,1	27,6	19,9	22,0
08 611.....	1 304	50,9	9,0	8,7	10,1	27,8	19,6	24,8
08 612.....	1 379	59,1	7,0	7,0	9,1	21,8	19,9	35,4
08 613.....	1 454	50,5	9,1	7,4	11,7	32,2	20,3	19,3
08 614.....	1 354	50,9	9,5	7,5	12,9	32,1	17,0	21,0
08 615.....	1 417	50,1	8,0	9,0	13,7	32,3	15,7	21,2
08 616.....	1 178	49,2	10,3	4,8	14,9	31,1	19,9	19,0
08 617.....	1 092	50,2	7,8	8,7	11,4	26,2	21,7	24,2
08 618.....	1 092	52,9	9,3	12,5	16,8	34,8	16,1	10,4
08 619.....	1 034	54,5	9,9	11,3	15,4	26,9	16,0	20,6
08 620.....	1 390	55,6	11,7	13,1	13,7	30,2	14,2	17,1
08 621.....	914	52,7	6,5	7,2	14,0	24,9	19,7	27,7
08 622.....	1 268	53,7	7,5	11,0	14,4	24,4	13,3	29,4
08 623.....	1 092	52,1	9,7	11,4	11,7	34,1	16,9	16,1
08 624.....	1 127	51,7	12,6	9,8	13,8	33,8	16,0	14,1
08 625.....	1 115	51,1	8,1	7,5	17,8	27,8	18,6	20,2
08 626.....	1 313	52,8	11,2	22,2	21,3	26,1	8,1	11,1
<b>Insgesamt.....</b>	<b>204 823</b>	<b>51,6</b>	<b>10,4</b>	<b>19,5</b>	<b>13,8</b>	<b>25,0</b>	<b>13,5</b>	<b>17,8</b>

## 2 Strukturdaten des Landes Berlin

### 2.3 Melderechtlich registrierte deutsche Einwohner im Alter von 18 und mehr Jahren am Ort der Hauptwohnung in Berlin am 31. Dezember 2012 nach Wahlbezirken und ausgewählten Merkmalen

Wahlbezirk	Ins- gesamt	Migra- tions- hinter- grund	Familienstand (einschl. eingetragener Lebenspartnerschaften)				Religions- zugehörigkeit	
			ledig	verhei- ratet	verwit- wet	ge- schie- den	Evan- gelisch	Römisch- katholisch
	Anzahl	in % von Sp. 1						
1	2	3	4	5	6	7	8	
08 101.....	1 415	18,2	67,0	22,2	4,0	6,8	26,8	14,6
08 102.....	1 405	14,4	68,4	21,8	2,4	7,4	19,9	12,5
08 103.....	1 217	14,6	67,2	18,8	4,0	9,9	25,4	13,6
08 104.....	1 546	14,6	70,6	19,5	2,1	7,8	27,2	13,6
08 105.....	1 328	20,0	64,2	23,2	2,4	10,2	28,6	11,9
08 106.....	1 329	19,4	61,2	27,6	3,2	8,0	24,3	13,0
08 107.....	1 219	14,4	59,1	26,6	3,8	10,6	24,0	15,3
08 108.....	1 490	14,2	68,0	20,5	2,5	9,0	25,2	11,7
08 109.....	1 392	12,9	65,7	17,2	5,7	11,4	22,1	15,1
08 110.....	1 523	18,1	66,1	23,4	2,6	7,9	24,0	13,7
08 111.....	1 356	15,0	63,3	22,8	4,2	9,7	26,3	12,2
08 112.....	1 709	19,5	53,0	26,9	6,1	14,0	22,8	10,9
08 113.....	1 232	18,3	69,3	18,6	2,4	9,7	23,7	11,3
08 114.....	1 694	14,0	46,3	27,9	9,1	16,6	26,6	10,9
08 115.....	1 647	7,8	52,8	28,3	6,3	12,7	30,5	9,2
08 116.....	1 189	13,3	69,5	17,7	3,1	9,8	24,8	12,2
08 117.....	1 454	10,9	60,8	23,2	5,9	10,1	27,2	14,8
08 118.....	1 166	16,5	54,8	26,3	5,7	13,2	24,6	11,3
08 119.....	1 109	26,3	40,8	36,3	8,7	14,2	23,0	7,6
08 120.....	1 452	10,5	51,7	29,3	6,9	12,1	30,9	10,7
08 121.....	1 509	17,8	59,6	19,0	9,3	12,1	25,4	14,2
08 122.....	1 116	12,5	69,1	17,5	3,0	10,4	29,6	9,9
08 123.....	1 469	14,4	54,7	25,9	5,7	13,8	26,9	11,0
08 124.....	1 643	13,0	61,4	23,8	4,3	10,5	29,1	12,7
08 125.....	1 455	18,4	67,6	19,2	4,4	8,8	23,3	13,1
08 126.....	1 451	17,1	65,3	20,9	4,1	9,7	25,5	9,0
08 127.....	1 274	18,0	63,0	21,4	3,4	12,2	28,8	10,6
08 201.....	1 545	19,9	60,7	25,8	2,6	10,9	21,4	11,7
08 202.....	1 202	16,0	59,7	23,2	4,8	12,2	26,3	13,9
08 203.....	1 510	17,8	63,8	19,7	3,0	13,5	25,0	11,5
08 204.....	1 339	16,4	69,5	18,9	1,6	10,0	27,8	11,6
08 205.....	1 478	19,2	62,4	20,8	5,3	11,5	23,3	14,7
08 206.....	1 603	16,5	71,3	16,9	2,1	9,7	22,7	11,5
08 207.....	1 236	17,1	71,7	18,1	1,3	8,9	23,9	11,1
08 208.....	1 232	18,0	59,0	29,2	4,1	7,6	25,8	12,0
08 209.....	1 616	22,6	61,7	25,2	4,5	8,6	24,4	13,1
08 210.....	1 278	13,4	69,6	18,3	2,7	9,4	21,8	16,9
08 211.....	1 367	16,4	67,1	19,4	3,1	10,5	27,1	13,2
08 212.....	1 251	20,4	58,8	23,6	3,4	14,1	26,4	11,5
08 213.....	1 163	11,5	66,4	20,4	2,3	10,9	22,7	14,1
08 214.....	1 349	45,6	38,7	41,0	5,4	14,9	19,1	10,2
08 215.....	1 144	29,7	35,8	39,2	10,4	14,5	24,8	12,9
08 216.....	1 385	21,4	61,9	24,5	2,7	10,9	22,2	11,8
08 217.....	1 577	15,8	64,0	21,5	3,4	11,0	27,6	14,5
08 218.....	1 484	25,0	53,0	31,0	4,0	12,1	20,4	11,4
08 219.....	1 512	12,6	63,8	21,5	4,0	10,7	24,5	11,0
08 220.....	1 329	23,5	54,8	26,3	5,8	13,2	25,7	8,3
08 221.....	1 448	17,5	68,6	19,3	2,1	10,0	26,4	12,6



Nach Wohnlagen			Nach Siedlungstypen					Wahlbezirk
ein- fache	mitt- lere	gute	Blockrand- und Zeilen- bebauung ohne Jahres- abgrenzung	Groß- siedlungen und Punkt- hochhäuser	Geschoss- wohnungsbau	kleinteilige Siedlungs- struktur	Sonstige	
in % von Sp. 1								
9	10	11	12	13	14	15	16	
100,0	–	–	100,0	–	–	–	–	– .....08 101
100,0	–	–	100,0	–	–	–	–	– .....08 102
100,0	–	–	100,0	–	–	–	–	– .....08 103
100,0	–	–	100,0	–	–	–	–	– .....08 104
100,0	–	–	100,0	–	–	–	–	– .....08 105
100,0	–	–	95,6	–	–	–	4,4	.....08 106
100,0	–	–	100,0	–	–	–	–	– .....08 107
100,0	–	–	75,4	–	–	–	24,6	.....08 108
100,0	–	–	100,0	–	–	–	–	– .....08 109
100,0	–	–	100,0	–	–	–	–	– .....08 110
100,0	–	–	100,0	–	–	–	–	– .....08 111
100,0	–	–	66,2	33,8	–	–	–	– .....08 112
100,0	–	–	100,0	–	–	–	–	– .....08 113
100,0	–	–	100,0	–	–	–	–	– .....08 114
100,0	–	–	100,0	–	–	–	–	– .....08 115
100,0	–	–	100,0	–	–	–	–	– .....08 116
100,0	–	–	92,8	–	–	–	7,2	.....08 117
100,0	–	–	91,8	–	–	–	8,2	.....08 118
97,7	–	–	99,5	–	–	–	0,5	.....08 119
100,0	–	–	100,0	–	–	–	–	– .....08 120
100,0	–	–	100,0	–	–	–	–	– .....08 121
100,0	–	–	39,4	–	–	–	60,6	.....08 122
100,0	–	–	89,2	–	–	–	10,8	.....08 123
100,0	–	–	59,7	–	–	–	40,3	.....08 124
100,0	–	–	97,0	–	–	–	3,0	.....08 125
100,0	–	–	100,0	–	–	–	–	– .....08 126
100,0	–	–	100,0	–	–	–	–	– .....08 127
99,5	0,5	–	83,0	–	–	–	17,0	.....08 201
100,0	–	–	99,8	–	–	–	0,2	.....08 202
100,0	–	–	100,0	–	–	–	–	– .....08 203
100,0	–	–	98,3	–	–	–	1,7	.....08 204
100,0	–	–	89,0	–	–	–	11,0	.....08 205
100,0	–	–	100,0	–	–	–	–	– .....08 206
100,0	–	–	93,1	–	–	–	6,9	.....08 207
100,0	–	–	100,0	–	–	–	–	– .....08 208
99,8	–	–	81,4	–	–	–	18,6	.....08 209
100,0	–	–	100,0	–	–	–	–	– .....08 210
100,0	–	–	100,0	–	–	–	–	– .....08 211
100,0	–	–	99,4	–	–	–	0,6	.....08 212
100,0	–	–	100,0	–	–	–	–	– .....08 213
100,0	–	–	96,4	–	–	–	3,6	.....08 214
100,0	–	–	100,0	–	–	–	–	– .....08 215
100,0	–	–	100,0	–	–	–	–	– .....08 216
100,0	–	–	96,3	–	–	–	3,7	.....08 217
100,0	–	–	98,0	–	–	–	2,0	.....08 218
100,0	–	–	100,0	–	–	–	–	– .....08 219
100,0	–	–	100,0	–	–	–	–	– .....08 220
100,0	–	–	100,0	–	–	–	–	– .....08 221

## 2 Strukturdaten des Landes Berlin

### 2.3 Melderechtlich registrierte deutsche Einwohner im Alter von 18 und mehr Jahren am Ort der Hauptwohnung in Berlin am 31. Dezember 2012 nach Wahlbezirken und ausgewählten Merkmalen

Wahlbezirk	Ins- gesamt	Migra- tions- hinter- grund	Familienstand (einschl. eingetragener Lebenspartnerschaften)				Religions- zugehörigkeit	
			ledig	verhei- ratet	verwit- wet	ge- schie- den	Evan- gelisch	Römisch- katholisch
	Anzahl	in % von Sp. 1						
	1	2	3	4	5	6	7	8
08 222.....	1 275	15,4	62,7	19,8	4,2	13,3	27,5	10,7
08 223.....	1 033	15,3	62,5	17,9	5,5	14,0	30,7	8,9
08 224.....	1 574	18,7	66,4	18,0	2,9	12,7	29,4	12,1
08 225.....	1 089	27,1	61,7	25,3	2,7	10,4	19,3	10,6
08 226.....	1 599	20,0	62,7	23,3	2,1	11,9	24,8	11,0
08 227.....	1 623	16,3	66,5	18,9	2,7	11,8	25,9	12,0
08 301.....	1 210	37,6	29,0	45,6	9,8	15,5	23,5	9,3
08 302.....	1 320	30,9	34,8	45,9	6,4	12,8	25,1	6,5
08 303.....	1 373	28,9	58,6	24,5	3,5	13,4	23,7	11,8
08 304.....	1 341	22,4	52,6	22,1	10,4	14,8	21,2	15,8
08 305.....	1 301	20,9	37,7	25,0	26,1	11,3	30,4	11,1
08 306.....	1 162	24,9	56,7	29,9	2,6	10,8	21,2	12,0
08 307.....	1 405	20,6	56,2	25,3	5,5	13,0	26,9	12,3
08 308.....	1 339	29,4	38,6	41,2	7,8	12,4	25,6	7,8
08 309.....	1 241	28,1	47,4	32,1	5,6	15,0	25,7	9,8
08 310.....	1 454	24,0	43,0	26,6	9,6	20,8	30,3	9,0
08 311.....	1 535	27,8	33,0	41,0	10,5	15,5	22,3	11,3
08 312.....	1 601	42,0	34,1	48,7	4,9	12,3	16,1	8,7
08 313.....	1 337	14,8	40,0	36,0	7,9	16,1	31,4	9,2
08 314.....	1 094	13,2	36,5	34,3	11,1	18,2	28,4	9,0
08 315.....	1 243	25,8	41,4	37,2	7,1	14,4	28,8	9,9
08 316.....	1 483	17,5	33,9	38,8	13,4	13,9	30,5	10,5
08 317.....	1 576	9,1	30,3	47,5	8,9	13,3	28,6	7,2
08 318.....	1 591	16,0	35,6	39,7	7,1	17,7	27,7	7,2
08 319.....	1 122	16,6	34,4	43,1	8,0	14,4	27,5	9,8
08 320.....	1 302	13,4	33,9	32,9	16,9	16,2	32,6	10,8
08 321.....	1 571	10,7	31,9	45,9	11,3	10,9	31,1	7,9
08 322.....	1 478	5,5	31,7	50,1	6,9	11,4	34,8	6,4
08 323.....	1 474	10,2	37,7	38,2	11,0	13,2	30,9	8,7
08 401.....	1 317	12,1	20,2	66,9	6,9	6,0	32,9	10,3
08 402.....	1 324	14,4	30,4	50,8	7,2	11,6	33,2	7,1
08 403.....	1 454	9,9	31,9	40,7	10,6	16,8	31,6	6,4
08 404.....	1 457	10,4	27,3	37,1	21,2	14,4	35,0	10,2
08 405.....	1 072	4,9	31,8	41,0	10,4	16,8	32,6	8,7
08 406.....	1 171	10,6	34,5	37,3	10,2	18,0	29,6	9,6
08 407.....	1 349	24,5	35,0	37,4	10,7	16,8	26,0	13,7
08 408.....	1 175	7,1	35,6	44,1	9,4	11,0	33,0	7,9
08 409.....	1 368	9,4	29,5	47,0	11,2	12,4	29,5	11,5
08 410.....	1 575	8,6	23,6	58,2	8,7	9,5	34,8	8,3
08 411.....	1 522	10,3	21,7	59,8	8,2	10,3	34,8	9,7
08 412.....	1 501	10,8	19,3	59,3	11,9	9,5	36,6	12,2
08 413.....	1 438	5,8	23,0	50,9	11,8	14,3	33,7	7,8
08 414.....	1 383	8,7	28,2	53,4	7,2	11,3	31,5	9,5
08 415.....	1 383	17,6	34,3	39,3	11,1	15,3	35,4	12,6
08 416.....	1 250	10,6	26,8	54,6	8,4	10,2	30,0	11,4
08 417.....	1 382	11,6	25,2	57,4	6,9	10,5	31,0	13,5
08 418.....	1 429	11,2	27,8	58,5	5,5	8,3	28,6	12,4
08 419.....	1 374	8,2	29,7	49,4	8,3	12,6	29,9	7,4

Nach Wohnlagen			Nach Siedlungstypen					Wahlbezirk
ein- fache	mitt- lere	gute	Blockrand- und Zeilen- bebauung ohne Jahres- abgrenzung	Groß- siedlungen und Punkt- hochhäuser	Geschoss- wohnungsbau	kleinteilige Siedlungs- struktur	Sonstige	
in % von Sp. 1								
9	10	11	12	13	14	15	16	
100,0	–	–	100,0	–	–	–	–	– .....08 222
100,0	–	–	100,0	–	–	–	–	– .....08 223
100,0	–	–	98,8	–	–	–	1,2	.....08 224
100,0	–	–	100,0	–	–	–	–	– .....08 225
100,0	–	–	87,7	–	–	–	12,3	.....08 226
100,0	–	–	97,0	–	–	–	3,0	.....08 227
100,0	–	–	–	96,9	–	–	3,1	.....08 301
100,0	–	–	55,2	44,4	–	–	0,5	.....08 302
100,0	–	–	100,0	–	–	–	–	– .....08 303
100,0	–	–	100,0	–	–	–	–	– .....08 304
100,0	–	–	51,9	–	37,0	–	11,1	.....08 305
100,0	–	–	58,2	–	26,9	–	15,0	.....08 306
100,0	–	–	44,3	–	–	–	55,7	.....08 307
98,6	1,2	–	54,2	–	–	–	45,8	.....08 308
100,0	–	–	54,5	–	–	–	45,5	.....08 309
96,2	3,6	–	84,6	–	–	–	15,4	.....08 310
100,0	–	–	61,9	29,4	–	7,8	0,9	.....08 311
100,0	–	–	23,5	76,5	–	–	–	.....08 312
100,0	–	–	99,6	–	–	–	0,4	.....08 313
100,0	–	–	93,1	–	–	–	6,9	.....08 314
70,2	29,8	–	63,3	–	36,7	–	–	.....08 315
100,0	–	–	99,6	–	0,2	–	0,2	.....08 316
20,7	79,3	–	97,3	–	–	–	2,7	.....08 317
49,4	50,6	–	73,9	–	–	18,7	7,4	.....08 318
67,6	32,4	–	67,0	–	–	0,5	32,4	.....08 319
91,9	8,1	–	44,3	–	–	–	55,7	.....08 320
5,6	94,4	–	50,9	–	–	48,6	0,6	.....08 321
–	100,0	–	34,8	–	–	65,2	–	.....08 322
36,8	63,2	–	75,1	–	–	23,4	1,5	.....08 323
100,0	–	–	–	–	–	100,0	–	.....08 401
86,6	11,2	–	30,5	–	24,2	32,9	12,4	.....08 402
19,5	80,5	–	99,1	–	–	–	0,9	.....08 403
24,5	75,5	–	100,0	–	–	–	–	.....08 404
–	100,0	–	100,0	–	–	–	–	.....08 405
38,9	61,1	–	75,8	–	–	24,2	–	.....08 406
100,0	–	–	99,8	–	–	–	0,2	.....08 407
93,4	6,6	–	60,0	–	–	28,6	11,4	.....08 408
100,0	–	–	100,0	–	–	–	–	.....08 409
64,1	35,9	–	–	–	–	97,5	2,5	.....08 410
88,8	11,2	–	59,1	–	9,9	28,5	2,5	.....08 411
89,4	10,0	–	57,8	–	–	42,2	–	.....08 412
61,5	38,5	–	61,0	–	–	38,5	0,5	.....08 413
28,1	71,9	–	–	–	–	99,8	0,2	.....08 414
76,9	23,1	–	100,0	–	–	–	–	.....08 415
90,1	9,7	–	4,8	–	–	95,2	–	.....08 416
88,0	12,0	–	16,1	–	34,7	48,8	0,4	.....08 417
66,5	33,5	–	20,6	–	–	75,4	4,0	.....08 418
100,0	–	–	29,0	–	–	71,0	–	.....08 419

## 2 Strukturdaten des Landes Berlin

### 2.3 Melderechtlich registrierte deutsche Einwohner im Alter von 18 und mehr Jahren am Ort der Hauptwohnung in Berlin am 31. Dezember 2012 nach Wahlbezirken und ausgewählten Merkmalen

Wahlbezirk	Ins- gesamt	Migra- tions- hinter- grund	Familienstand (einschl. eingetragener Lebenspartnerschaften)				Religions- zugehörigkeit	
			ledig	verhei- ratet	verwit- wet	ge- schie- den	Evan- gelisch	Römisch- katholisch
	Anzahl	in % von Sp. 1						
1	2	3	4	5	6	7	8	
08 420.....	1 006	10,2	26,9	53,3	8,9	10,8	37,9	7,7
08 421.....	1 309	14,6	22,5	46,4	15,0	16,1	33,5	8,6
08 422.....	1 577	10,5	30,6	41,7	12,4	15,2	29,7	10,6
08 423.....	1 487	26,6	24,1	56,1	10,0	9,9	31,1	9,4
08 424.....	1 498	10,7	28,6	56,1	5,5	9,7	29,8	8,5
08 501.....	1 163	10,6	22,2	61,1	7,1	9,6	30,8	7,3
08 502.....	1 090	7,1	17,8	53,6	15,3	13,3	33,3	10,7
08 503.....	1 316	14,7	28,2	51,2	10,3	10,3	30,2	12,5
08 504.....	1 128	14,0	23,7	59,9	7,2	9,2	26,3	11,1
08 505.....	1 143	16,4	31,1	52,8	7,3	8,7	29,9	9,4
08 506.....	1 312	9,7	28,2	49,6	10,9	11,3	31,5	7,9
08 507.....	1 153	12,6	27,4	41,3	16,7	14,7	34,3	8,0
08 508.....	1 247	14,4	24,7	46,4	14,8	14,1	27,5	10,1
08 509.....	1 366	18,6	24,5	46,3	15,0	14,2	28,6	9,1
08 510.....	1 422	21,7	26,8	50,8	9,7	12,7	24,6	11,8
08 511.....	1 462	29,3	20,2	53,7	13,3	12,9	29,5	16,4
08 512.....	1 206	17,5	21,1	46,7	18,3	13,8	29,1	13,2
08 513.....	1 571	18,7	24,2	39,5	17,8	18,5	27,8	12,0
08 514.....	1 632	16,0	21,6	50,4	14,6	13,4	29,4	10,2
08 515.....	1 659	26,2	23,3	51,5	12,4	12,9	31,0	15,3
08 516.....	1 270	39,9	28,9	49,2	8,3	13,5	21,3	15,6
08 517.....	1 314	12,7	30,9	44,5	12,0	12,6	32,4	5,2
08 518.....	1 552	7,7	20,5	63,4	7,7	8,4	33,2	10,6
08 519.....	1 618	9,8	20,6	63,0	8,5	7,9	32,1	7,7
08 520.....	1 066	17,6	21,9	61,6	10,8	5,7	32,7	8,6
08 521.....	1 405	27,1	24,8	50,9	11,4	13,0	25,8	14,4
08 522.....	1 361	10,1	16,4	57,5	14,8	11,3	27,8	13,5
08 523.....	1 466	26,2	20,7	55,6	11,1	12,6	27,7	14,1
08 524.....	1 397	26,0	26,6	51,2	9,6	12,7	22,3	16,5
08 525.....	1 303	35,5	27,1	42,2	15,6	15,1	26,7	18,0
08 601.....	1 176	28,1	30,6	42,5	11,5	15,4	29,0	17,3
08 602.....	1 042	33,3	31,5	44,5	9,3	14,7	23,3	17,1
08 603.....	913	28,6	22,1	57,5	8,9	11,5	25,8	9,7
08 604.....	1 138	31,7	37,2	39,2	10,3	13,4	27,7	13,8
08 605.....	1 122	11,8	25,7	54,8	8,6	11,0	25,4	11,2
08 606.....	1 252	8,0	27,4	48,5	12,5	11,7	32,9	10,5
08 607.....	1 627	10,8	23,3	61,5	6,2	9,0	29,6	7,7
08 608.....	1 437	5,9	26,4	51,5	9,5	12,5	28,3	7,7
08 609.....	1 042	11,7	26,6	43,5	12,4	17,6	30,7	14,8
08 610.....	1 545	15,2	25,2	54,6	8,4	11,8	26,4	11,9
08 611.....	1 304	12,1	22,5	61,7	8,8	7,0	29,1	9,7
08 612.....	1 379	7,5	21,3	46,4	17,9	14,4	31,9	8,0
08 613.....	1 454	5,9	22,3	62,4	7,5	7,8	32,9	10,5
08 614.....	1 354	6,9	22,7	61,7	7,8	7,9	35,1	10,0
08 615.....	1 417	14,1	22,3	63,6	7,8	6,4	30,8	12,6
08 616.....	1 178	8,2	21,4	64,5	6,9	7,2	31,0	12,9
08 617.....	1 092	11,4	21,7	61,9	9,7	6,7	33,2	11,7
08 618.....	1 092	9,7	25,5	60,7	4,4	9,4	23,9	8,0

Nach Wohnlagen			Nach Siedlungstypen					Wahlbezirk
ein- fache	mitt- lere	gute	Blockrand- und Zeilen- bebauung ohne Jahres- abgrenzung	Groß- siedlungen und Punkt- hochhäuser	Geschoss- wohnungsbau	kleinteilige Siedlungs- struktur	Sonstige	
in % von Sp. 1								
9	10	11	12	13	14	15	16	
100,0	–	–	17,8	63,4	–	18,8	–	.....08 420
97,6	2,4	–	–	80,6	–	18,3	1,1	.....08 421
100,0	–	–	9,1	57,5	–	33,0	0,4	.....08 422
100,0	–	–	32,4	40,0	–	27,6	–	.....08 423
75,6	24,4	–	–	9,7	23,2	63,8	3,3	.....08 424
23,1	76,9	–	13,8	–	–	76,9	9,3	.....08 501
100,0	–	–	100,0	–	–	–	–	.....08 502
100,0	–	–	86,5	–	–	8,6	4,9	.....08 503
100,0	–	–	–	–	12,9	86,1	1,1	.....08 504
77,3	22,7	–	24,3	–	–	75,7	–	.....08 505
100,0	–	–	43,1	–	–	56,9	–	.....08 506
100,0	–	–	70,1	–	–	10,8	19,1	.....08 507
100,0	–	–	62,0	34,6	–	–	3,4	.....08 508
100,0	–	–	55,7	28,6	–	15,7	–	.....08 509
59,3	40,7	–	12,6	32,3	2,5	52,5	–	.....08 510
100,0	–	–	–	99,8	–	–	0,2	.....08 511
100,0	–	–	–	68,7	–	11,6	19,7	.....08 512
100,0	–	–	4,7	95,3	–	–	–	.....08 513
100,0	–	–	49,4	50,6	–	–	–	.....08 514
99,8	0,2	–	–	99,8	–	–	0,2	.....08 515
100,0	–	–	–	100,0	–	–	–	.....08 516
36,5	63,5	–	41,9	–	–	50,8	7,3	.....08 517
–	100,0	–	–	–	–	99,4	0,6	.....08 518
–	100,0	–	–	–	–	99,8	0,2	.....08 519
–	100,0	–	–	–	–	100,0	–	.....08 520
100,0	–	–	–	68,0	–	–	32,0	.....08 521
100,0	–	–	–	100,0	–	–	–	.....08 522
100,0	–	–	–	100,0	–	–	–	.....08 523
98,7	1,3	–	–	98,7	–	1,3	–	.....08 524
100,0	–	–	–	100,0	–	–	–	.....08 525
100,0	–	–	–	100,0	–	–	–	.....08 601
100,0	–	–	–	100,0	–	–	–	.....08 602
100,0	–	–	–	96,9	–	–	3,1	.....08 603
100,0	–	–	–	99,7	–	–	0,3	.....08 604
47,4	52,6	–	27,1	–	–	72,9	–	.....08 605
–	100,0	–	55,8	–	–	44,2	–	.....08 606
9,5	90,5	–	8,1	–	–	86,2	5,7	.....08 607
–	100,0	–	54,2	–	–	27,6	18,2	.....08 608
100,0	–	–	100,0	–	–	–	–	.....08 609
55,2	44,8	–	–	55,2	–	42,8	1,9	.....08 610
93,6	6,4	–	–	–	–	99,7	0,3	.....08 611
67,1	32,9	–	52,1	–	10,8	34,0	3,0	.....08 612
100,0	–	–	–	–	–	97,9	2,1	.....08 613
100,0	–	–	–	–	–	98,9	1,1	.....08 614
97,5	–	–	–	–	–	83,3	16,7	.....08 615
99,7	–	–	–	–	2,6	96,1	1,3	.....08 616
100,0	–	–	–	–	–	100,0	–	.....08 617
44,8	55,2	–	–	–	–	100,0	–	.....08 618

## 2 Strukturdaten des Landes Berlin

### 2.3 Melderechtlich registrierte deutsche Einwohner im Alter von 18 und mehr Jahren am Ort der Hauptwohnung in Berlin am 31. Dezember 2012 nach Wahlbezirken und ausgewählten Merkmalen

Wahlbezirk	Ins- gesamt	Migra- tions- hinter- grund	Familienstand (einschl. eingetragener Lebenspartnerschaften)				Religions- zugehörigkeit	
			ledig	verhei- ratet	verwit- wet	ge- schie- den	Evan- gelisch	Römisch- katholisch
	Anzahl		in % von Sp. 1					
	1	2	3	4	5	6	7	8
08 619.....	1 034	8,8	26,6	52,6	8,5	12,3	31,2	13,4
08 620.....	1 390	9,8	26,0	54,9	7,1	12,0	31,2	6,5
08 621.....	914	9,3	19,3	62,0	10,6	8,1	29,1	9,8
08 622.....	1 268	10,9	24,5	49,2	16,1	10,2	33,7	8,9
08 623.....	1 092	10,7	26,1	54,5	7,4	12,0	28,8	12,5
08 624.....	1 127	13,2	25,3	57,9	5,8	11,1	30,8	11,4
08 625.....	1 115	7,4	19,7	61,7	8,5	10,0	28,0	7,1
08 626.....	1 313	16,2	33,0	51,6	5,9	9,5	26,7	7,4
<b>Insgesamt.....</b>	<b>204 823</b>	<b>16,6</b>	<b>40,9</b>	<b>39,3</b>	<b>7,9</b>	<b>11,9</b>	<b>27,9</b>	<b>11,1</b>

Nach Wohnlagen			Nach Siedlungstypen					Wahlbezirk
ein- fache	mitt- lere	gute	Blockrand- und Zeilen- bebauung ohne Jahres- abgrenzung	Groß- siedlungen und Punkt- hochhäuser	Geschoss- wohnungsbau	kleinteilige Siedlungs- struktur	Sonstige	
in % von Sp. 1								
9	10	11	12	13	14	15	16	
100,0	–	–	68,2	–	–	31,2	0,6	.....08 619
100,0	–	–	100,0	–	–	–	–	.....08 620
100,0	–	–	31,7	–	–	67,6	0,7	.....08 621
61,4	38,6	–	9,1	–	63,9	26,7	0,2	.....08 622
53,0	47,0	–	–	–	30,1	69,9	–	.....08 623
72,8	27,2	–	–	–	21,8	74,8	3,4	.....08 624
77,9	21,0	–	–	–	–	97,8	2,2	.....08 625
4,0	96,0	–	–	–	87,0	12,8	0,2	.....08 626
84,7	15,3	–	58,3	13,5	2,7	20,7	4,9	.....Insgesamt

## 2 Strukturdaten des Landes Berlin

### 2.4 Melderechtlich registrierte Einwohner unter 65 Jahren in SGB II - Bedarfsgemeinschaften ("Hartz IV") am Ort der Hauptwohnung in Berlin am 31. Dezember 2011 nach Wahlbezirken

Wahlbezirk	Einwohner unter 65 Jahren	Einwohner in SGB II - Bedarfsgemeinschaften ("Hartz IV") Im Alter von ... bis unter ... Jahren								
		Ins- gesamt		unter 6	6 - 18	18 - 25	25 - 35	35 - 45	45 - 60	60 - 65
	Anzahl	Anzahl	in % Sp. 1	in % Sp. 2						
	1	2	3	4	5	6	7	8	9	10
08 101.....	2 059	471	22,9	10,2	20,0	7,9	20,2	16,1	21,7	4,0
08 102.....	2 151	499	23,2	10,2	17,6	6,8	19,0	20,8	22,8	2,6
08 103.....	1 773	395	22,3	10,9	16,2	3,3	20,5	20,3	25,3	3,3
08 104.....	2 230	511	22,9	10,6	16,6	7,4	19,6	17,8	22,9	5,1
08 105.....	2 274	749	32,9	10,3	17,2	8,3	20,0	18,7	20,8	4,7
08 106.....	2 171	603	27,8	10,9	22,6	7,0	19,6	16,9	20,7	2,3
08 107.....	1 783	490	27,5	13,7	18,4	5,9	19,6	22,0	17,1	3,1
08 108.....	2 361	738	31,3	12,5	19,0	6,6	20,5	18,4	18,7	4,3
08 109.....	1 945	492	25,3	7,3	10,0	7,9	24,2	17,5	26,4	6,7
08 110.....	2 657	940	35,4	13,3	18,4	6,7	20,3	17,8	19,9	3,6
08 111.....	1 987	534	26,9	12,2	15,0	5,8	22,7	17,2	23,8	3,4
08 112.....	2 360	906	38,4	10,0	19,2	6,5	16,9	17,8	25,3	4,3
08 113.....	2 158	768	35,6	11,7	20,3	8,6	17,4	17,2	20,6	4,2
08 114.....	2 137	877	41,0	12,1	19,3	7,6	16,3	18,1	23,1	3,4
08 115.....	1 893	560	29,6	12,3	10,0	10,2	20,0	19,1	22,5	5,9
08 116.....	1 864	601	32,2	9,2	16,6	8,8	21,3	19,5	19,3	5,3
08 117.....	2 047	590	28,8	11,7	16,8	8,1	22,2	17,3	19,8	4,1
08 118.....	1 633	495	30,3	10,7	12,3	9,7	24,2	16,4	23,0	3,6
08 119.....	2 141	1 087	50,8	16,1	20,2	10,7	16,0	17,3	16,2	3,5
08 120.....	1 997	613	30,7	13,1	18,3	9,6	18,9	19,6	17,6	2,9
08 121.....	2 212	797	36,0	11,0	19,3	11,0	19,8	16,3	18,1	4,4
08 122.....	1 597	569	35,6	9,3	13,7	8,6	22,7	16,7	24,3	4,6
08 123.....	2 336	871	37,3	12,7	17,7	10,3	20,3	15,5	19,9	3,6
08 124.....	2 482	748	30,1	11,5	18,2	9,5	20,5	16,7	21,1	2,5
08 125.....	2 395	943	39,4	10,4	20,5	9,3	21,4	17,1	17,6	3,7
08 126.....	2 166	823	38,0	13,0	18,6	9,0	19,4	17,4	19,8	2,8
08 127.....	2 111	904	42,8	10,4	20,9	9,0	18,1	15,4	23,1	3,0
08 201.....	2 478	784	31,6	11,7	18,5	9,3	18,4	15,4	23,5	3,1
08 202.....	1 913	658	34,4	10,8	15,3	8,5	18,5	18,8	23,6	4,4
08 203.....	2 276	825	36,2	8,2	11,0	11,3	23,8	16,2	24,8	4,6
08 204.....	2 186	632	28,9	9,2	16,5	9,2	18,8	21,0	21,7	3,6
08 205.....	2 476	911	36,8	9,3	19,6	8,1	18,0	17,5	23,7	3,7
08 206.....	3 019	1 100	36,4	10,3	19,2	9,5	20,8	17,7	18,6	3,8
08 207.....	2 171	698	32,2	12,8	16,9	9,3	23,6	16,8	17,0	3,6
08 208.....	1 863	555	29,8	13,3	18,0	7,6	21,1	19,1	18,6	2,3
08 209.....	3 007	1 139	37,9	15,7	24,3	8,8	16,9	16,4	16,2	1,8
08 210.....	2 122	630	29,7	10,8	13,0	6,0	24,8	20,6	20,6	4,1
08 211.....	2 176	778	35,8	11,6	15,6	9,4	21,1	18,3	21,5	2,7
08 212.....	1 852	629	34,0	11,0	12,2	5,7	23,4	21,0	21,9	4,8
08 213.....	1 612	448	27,8	8,0	8,7	7,6	23,9	19,2	27,9	4,7
08 214.....	2 656	1 423	53,6	12,8	26,4	8,4	15,2	14,8	19,0	3,4
08 215.....	1 558	607	39,0	11,9	18,6	7,9	14,5	19,6	23,2	4,3
08 216.....	2 492	811	32,5	10,0	20,7	9,4	19,9	17,3	19,9	3,0
08 217.....	2 645	1 122	42,4	12,5	21,4	8,6	18,7	18,1	17,7	2,9
08 218.....	2 419	933	38,6	12,2	20,3	9,2	18,6	17,6	18,9	3,2
08 219.....	2 292	660	28,8	10,3	16,5	8,2	16,8	20,6	23,6	3,9
08 220.....	2 608	1 118	42,9	13,2	20,2	10,2	17,4	18,1	18,1	2,9
08 221.....	2 419	878	36,3	10,7	18,9	9,7	19,2	18,0	19,9	3,5
08 222.....	1 845	666	36,1	10,2	14,3	7,2	19,8	18,2	25,1	5,3
08 223.....	1 478	513	34,7	11,5	12,9	6,0	23,8	15,8	25,0	5,1
08 224.....	2 279	888	39,0	8,3	13,7	12,4	20,3	19,7	22,4	3,2
08 225.....	2 334	1 141	48,9	15,5	22,8	12,6	15,6	16,0	14,8	2,7



## 2 Strukturdaten des Landes Berlin

### 2.4 Melderechtlich registrierte Einwohner unter 65 Jahren in SGB II - Bedarfsgemeinschaften ("Hartz IV") am Ort der Hauptwohnung in Berlin am 31. Dezember 2011 nach Wahlbezirken

Wahlbezirk	Einwohner unter 65 Jahren	Einwohner in SGB II - Bedarfsgemeinschaften ("Hartz IV") Im Alter von ... bis unter ... Jahren								
		Ins- gesamt		unter 6	6 - 18	18 - 25	25 - 35	35 - 45	45 - 60	60 - 65
		Anzahl	in % Sp. 1	in % Sp. 2						
		1	2	3	4	5	6	7	8	9
08 226.....	3 034	1 173	38,7	12,9	21,7	10,1	17,6	17,1	17,3	3,1
08 227.....	2 590	997	38,5	12,2	17,3	10,4	20,7	15,6	20,4	3,3
08 301.....	2 290	1 349	58,9	15,7	19,2	11,7	18,0	14,2	17,3	3,8
08 302.....	2 137	1 081	50,6	13,9	22,0	10,5	15,8	16,0	19,9	1,9
08 303.....	2 962	1 519	51,3	13,2	24,5	11,1	15,2	15,9	17,3	2,8
08 304.....	2 082	1 003	48,2	12,6	20,7	10,4	13,7	18,3	21,2	3,1
08 305.....	1 593	784	49,2	12,4	23,1	10,3	16,7	15,8	17,6	4,1
08 306.....	2 276	1 010	44,4	12,0	22,9	12,9	16,2	15,9	16,9	3,2
08 307.....	2 280	901	39,5	12,2	14,2	10,3	22,3	17,5	20,8	2,7
08 308.....	2 070	907	43,8	13,7	24,3	10,0	16,5	16,2	16,2	3,1
08 309.....	2 113	1 004	47,5	12,5	22,1	10,9	15,6	16,7	19,1	3,1
08 310.....	1 984	973	49,0	9,8	16,4	10,9	16,2	18,0	23,1	5,5
08 311.....	2 106	1 108	52,6	15,4	19,2	13,6	16,4	15,0	17,5	2,8
08 312.....	3 867	2 383	61,6	18,1	28,2	10,2	14,6	15,4	12,0	1,5
08 313.....	1 416	340	24,0	10,6	19,4	8,2	18,5	15,3	22,4	5,6
08 314.....	1 212	427	35,2	12,4	13,3	9,4	22,0	13,1	23,9	5,9
08 315.....	1 971	837	42,5	12,9	22,0	11,4	19,4	14,7	17,1	2,6
08 316.....	1 393	489	35,1	13,5	12,7	9,0	21,1	17,2	23,3	3,3
08 317.....	1 493	294	19,7	7,8	18,4	9,5	12,9	20,7	24,5	6,1
08 318.....	1 648	385	23,4	10,4	19,5	10,6	17,4	15,8	22,1	3,9
08 319.....	1 148	299	26,0	12,7	14,4	8,7	20,1	18,4	22,7	3,0
08 320.....	1 178	413	35,1	10,7	15,7	9,7	17,4	15,0	26,6	4,8
08 321.....	1 553	255	16,4	11,4	24,3	10,2	14,9	17,3	16,5	5,5
08 322.....	1 428	129	9,0	14,0	12,4	11,6	16,3	13,2	25,6	7,0
08 323.....	1 494	369	24,7	10,0	18,4	13,0	16,0	17,6	20,3	4,6
08 401.....	1 391	31	2,2	16,1	12,9	6,5	16,1	6,5	38,7	3,2
08 402.....	1 472	264	17,9	14,8	16,7	7,6	20,1	17,4	17,4	6,1
08 403.....	1 447	366	25,3	11,7	20,5	8,5	18,6	15,3	20,8	4,6
08 404.....	1 204	319	26,5	11,3	19,7	10,7	15,4	14,1	24,8	4,1
08 405.....	917	177	19,3	8,5	13,6	5,1	20,9	21,5	20,3	9,6
08 406.....	1 168	329	28,2	10,9	14,9	9,7	19,5	14,3	22,5	8,2
08 407.....	1 361	418	30,7	9,1	12,4	6,5	18,9	17,2	26,6	9,3
08 408.....	1 081	251	23,2	3,6	10,8	9,2	12,4	19,5	33,5	11,2
08 409.....	1 110	214	19,3	7,5	12,6	8,9	19,6	16,4	31,8	3,3
08 410.....	1 512	156	10,3	12,8	12,2	13,5	16,0	17,9	21,2	6,4
08 411.....	1 264	134	10,6	9,0	26,1	9,0	14,9	15,7	21,6	3,7
08 412.....	1 059	129	12,2	9,3	20,2	7,8	14,7	20,9	19,4	7,0
08 413.....	1 166	87	7,5	1,1	16,1	6,9	8,0	18,4	37,9	11,5
08 414.....	1 347	59	4,4	6,8	22,0	6,8	10,2	18,6	30,5	5,1
08 415.....	1 560	429	27,5	11,9	21,2	9,3	14,2	15,6	23,8	3,7
08 416.....	1 169	108	9,2	11,1	19,4	9,3	19,4	16,7	18,5	5,6
08 417.....	1 420	155	10,9	12,3	25,8	8,4	14,2	16,1	18,7	4,5
08 418.....	1 434	101	7,0	10,9	18,8	4,0	19,8	15,8	25,7	5,0
08 419.....	1 300	269	20,7	10,4	21,6	7,4	17,8	18,2	20,4	4,1
08 420.....	1 176	259	22,0	13,5	28,6	7,3	13,5	17,8	16,2	3,1
08 421.....	1 307	400	30,6	16,3	27,5	8,5	12,0	17,8	14,3	3,8
08 422.....	1 348	326	24,2	8,0	15,0	10,4	17,2	18,4	24,5	6,4
08 423.....	1 831	868	47,4	17,1	24,5	10,5	14,5	14,7	14,4	4,3
08 424.....	1 614	140	8,7	4,3	22,1	11,4	10,0	17,1	30,0	5,0
08 501.....	1 160	69	5,9	10,1	17,4	4,3	10,1	26,1	27,5	4,3
08 502.....	749	104	13,9	1,9	20,2	10,6	13,5	14,4	30,8	8,7
08 503.....	1 412	420	29,7	15,2	25,2	7,6	16,2	18,3	12,4	5,0

## 2 Strukturdaten des Landes Berlin

### 2.4 Melderechtlich registrierte Einwohner unter 65 Jahren in SGB II - Bedarfsgemeinschaften ("Hartz IV") am Ort der Hauptwohnung in Berlin am 31. Dezember 2011 nach Wahlbezirken

Wahlbezirk	Einwohner unter 65 Jahren	Einwohner in SGB II - Bedarfsgemeinschaften ("Hartz IV") Im Alter von ... bis unter ... Jahren								
		Ins- gesamt		unter 6	6 - 18	18 - 25	25 - 35	35 - 45	45 - 60	60 - 65
	Anzahl	Anzahl	in % Sp. 1	in % Sp. 2						
	1	2	3	4	5	6	7	8	9	10
08 504.....	1 160	93	8,0	9,7	25,8	12,9	10,8	11,8	21,5	7,5
08 505.....	1 214	201	16,6	10,0	22,4	9,0	16,9	16,9	20,4	4,5
08 506.....	1 060	131	12,4	7,6	8,4	8,4	21,4	17,6	31,3	5,3
08 507.....	876	233	26,6	15,5	12,0	10,7	24,5	14,2	18,9	4,3
08 508.....	1 045	326	31,2	14,7	23,0	8,0	18,1	13,2	18,4	4,6
08 509.....	1 125	289	25,7	11,4	15,9	11,8	19,4	17,0	20,4	4,2
08 510.....	1 461	267	18,3	10,5	22,5	6,7	18,0	18,0	21,0	3,4
08 511.....	1 516	506	33,4	11,7	23,7	7,3	16,2	15,0	23,1	3,0
08 512.....	953	239	25,1	10,0	17,2	7,1	15,9	18,4	25,1	6,3
08 513.....	1 226	413	33,7	13,1	11,6	10,4	19,4	15,0	23,0	7,5
08 514.....	1 152	157	13,6	7,0	8,3	12,1	18,5	19,1	30,6	4,5
08 515.....	1 885	836	44,4	15,9	24,3	8,0	13,8	15,7	19,3	3,1
08 516.....	2 303	1 290	56,0	15,7	26,7	10,0	15,7	15,0	14,6	2,3
08 517.....	1 153	206	17,9	8,3	20,9	9,7	15,0	19,9	21,8	4,4
08 518.....	1 341	81	6,0	6,2	4,9	11,1	16,0	16,0	32,1	13,6
08 519.....	1 574	124	7,9	11,3	20,2	10,5	16,1	14,5	21,8	5,6
08 520.....	1 019	81	7,9	4,9	19,8	13,6	12,3	17,3	23,5	8,6
08 521.....	1 490	510	34,2	12,7	22,7	9,8	14,7	15,3	20,2	4,5
08 522.....	932	167	17,9	10,2	25,7	6,6	14,4	17,4	19,8	6,0
08 523.....	1 615	574	35,5	17,4	24,4	7,3	15,5	16,9	14,3	4,2
08 524.....	1 503	545	36,3	12,3	18,7	9,9	16,5	15,8	22,9	3,9
08 525.....	1 484	651	43,9	10,4	22,0	10,3	15,2	17,8	19,8	4,5
08 601.....	1 305	472	36,2	10,8	20,3	7,2	18,0	16,9	22,0	4,7
08 602.....	1 374	550	40,0	9,8	22,0	10,7	13,6	18,2	22,4	3,3
08 603.....	977	326	33,4	15,3	21,5	10,1	15,0	17,2	19,3	1,5
08 604.....	1 513	566	37,4	12,4	24,2	9,5	14,5	16,3	20,1	3,0
08 605.....	1 105	141	12,8	7,8	19,9	8,5	20,6	12,1	23,4	7,8
08 606.....	955	87	9,1	4,6	8,0	3,4	17,2	24,1	32,2	10,3
08 607.....	1 522	71	4,7	8,5	25,4	9,9	16,9	16,9	12,7	9,9
08 608.....	1 242	193	15,5	12,4	18,7	4,7	33,2	13,5	16,1	1,6
08 609.....	1 065	437	41,0	16,5	27,5	8,7	17,2	8,7	19,7	1,8
08 610.....	1 501	264	17,6	9,5	15,5	11,0	16,7	17,4	25,4	4,5
08 611.....	1 198	63	5,3	7,9	14,3	9,5	20,6	17,5	25,4	4,8
08 612.....	1 051	182	17,3	10,4	27,5	6,6	13,2	16,5	19,2	6,6
08 613.....	1 439	50	3,5	10,0	8,0	4,0	24,0	14,0	32,0	8,0
08 614.....	1 299	79	6,1	8,9	17,7	10,1	17,7	13,9	26,6	5,1
08 615.....	1 305	73	5,6	11,0	26,0	11,0	5,5	30,1	15,1	1,4
08 616.....	1 177	62	5,3	16,1	25,8	11,3	12,9	12,9	17,7	3,2
08 617.....	946	23	2,4	4,3	–	–	13,0	13,0	56,5	13,0
08 618.....	1 211	58	4,8	6,9	22,4	3,4	17,2	19,0	27,6	3,4
08 619.....	1 112	205	18,4	11,7	32,7	7,3	16,6	12,2	15,6	3,9
08 620.....	1 619	383	23,7	11,0	33,2	10,7	8,6	14,1	19,1	3,4
08 621.....	787	53	6,7	7,5	20,8	7,5	17,0	13,2	26,4	7,5
08 622.....	1 180	199	16,9	13,6	26,1	11,6	14,1	13,1	17,1	4,5
08 623.....	1 212	126	10,4	14,3	15,9	7,1	23,0	13,5	22,2	4,0
08 624.....	1 251	224	17,9	7,6	31,7	6,3	15,6	16,1	16,5	6,3
08 625.....	1 101	47	4,3	12,8	14,9	6,4	17,0	17,0	25,5	6,4
08 626.....	1 807	352	19,5	15,9	29,5	6,0	18,2	16,2	12,5	1,7
Insgesamt.....	258 734	79 338	30,7	12,2	19,7	9,3	18,0	16,9	20,1	3,8

**Wahlvorschläge zur Wahl des 17. Deutschen Bundestages  
in Berlin am 27. September 2009**

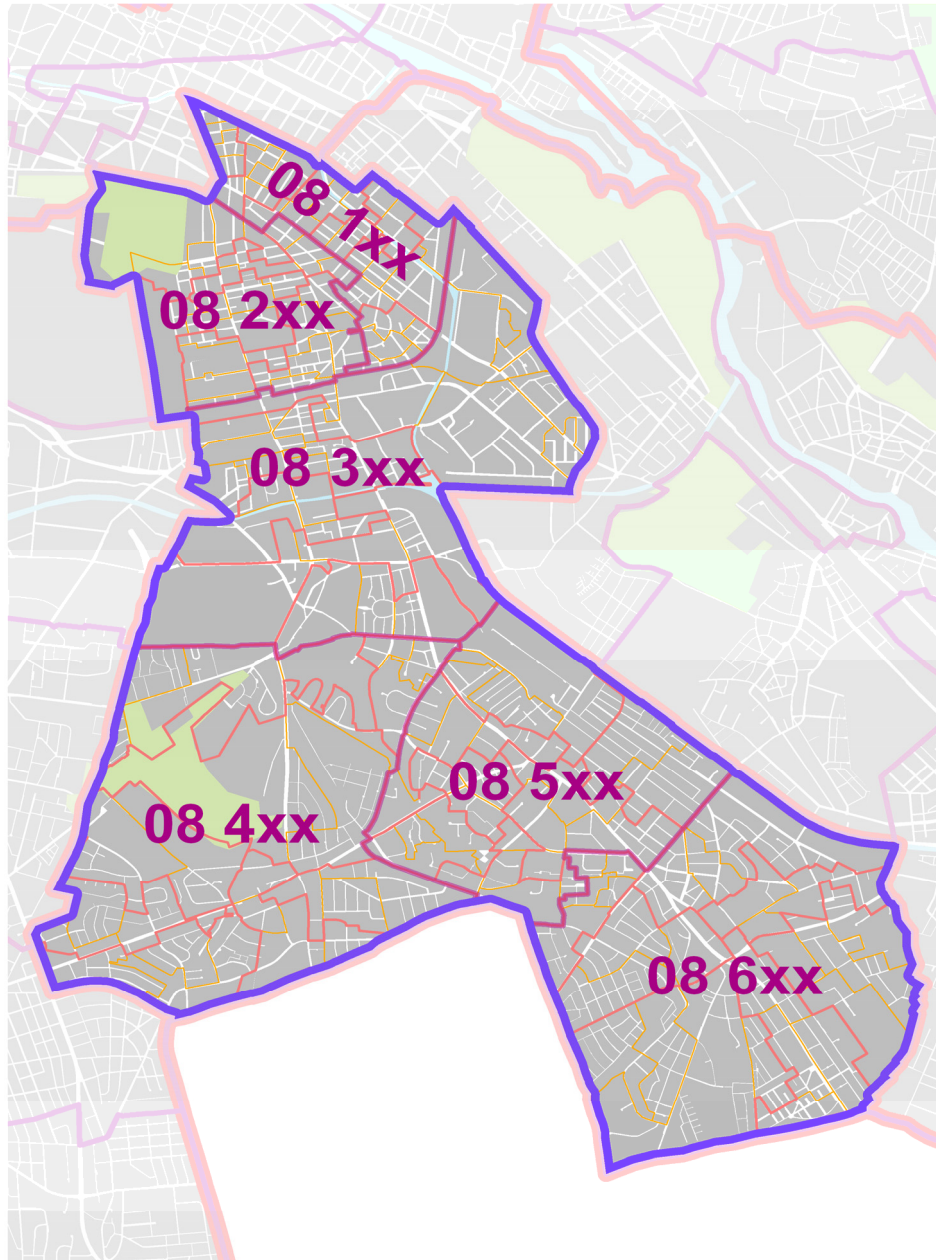
**Partei, politische Vereinigung**

**verwendete Abkürzung**

Christlich Demokratische Union Deutschlands – CDU –  
DIE LINKE – DIE LINKE –  
Sozialdemokratische Partei Deutschlands – SPD –  
BÜNDNIS 90/DIE GRÜNEN – GRÜNE –  
Freie Demokratische Partei – FDP –  
Piratenpartei Deutschland – PIRATEN –  
Zusammenfassung von Sonstige:  
Nationaldemokratische Partei Deutschlands – NPD –  
Mensch Umwelt Tierschutz – Die Tierschutzpartei –  
DIE REPUBLIKANER – REP –  
Die Violetten, für spirituelle Politik – DIE VIOLETTEN –  
Bürgerrechtsbewegung Solidarität – BüSo –  
Ökologisch-Demokratische Partei – ödp –  
DEUTSCHE VOLKSUNION – DVU –  
Deutsche Kommunistische Partei – DKP –  
Partei für Soziale Gleichheit, Sektion der Vierten Internationale – PSG –  
Marxistisch-Leninistische Partei Deutschlands – MLPD –

CDU  
DIE LINKE  
SPD  
GRÜNE  
FDP  
PIRATEN  
  
NPD  
Tierschutz  
REP  
DIE VIOLETTEN  
BüSo  
ödp  
DVU  
DKP  
PSG  
MLPD

**Wahlgebietseinteilung für die Wahl zum 18. Deutschen Bundestag am 22. September 2013**



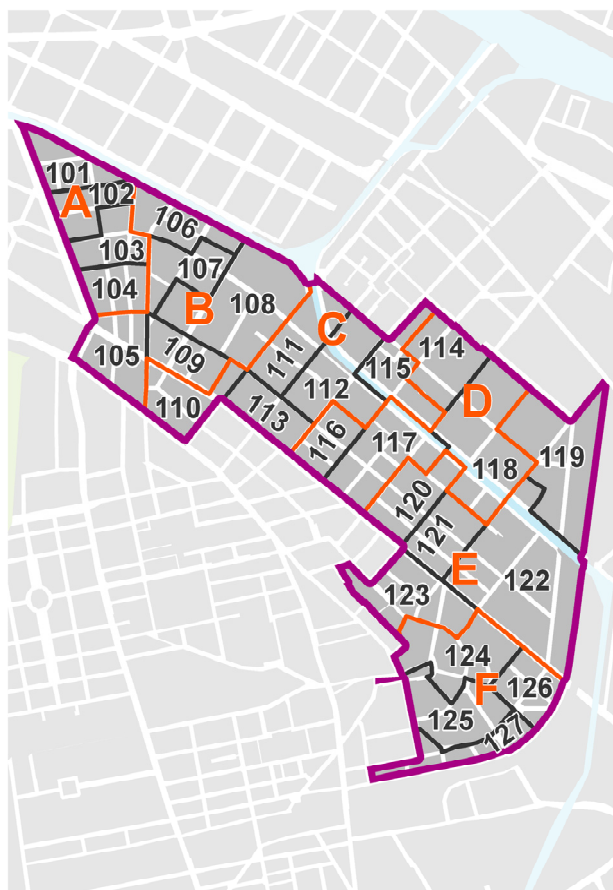
**Bundestagswahlkreis 82**

- |  |  |
|--|--|
| 08 101 Bürknerstraße 1-14, Hobrechtstraße 39-47, Kottbusser Damm 90-104, Maybachufer 1-21, Schinkestraße, Spremberger Straße (12047)   | 08 105 Friedelstraße 2-7, 56-61, Hermannplatz, Hobrechtstraße 1-14, 71-84, Karl-Marx-Straße 1, 3, 5-11, 13, 15, 17, 19, 21-23, 25, 27, Kottbusser Damm 62, Reuterstraße 57-77, Sonnenallee 1-24, 26, Weserstraße (12045) 1-9 |
| 08 102 Bürknerstraße 15-32, Friedelstraße 34-35, Hobrechtstraße 35-38, 48-55A, Kottbusser Damm 78-88, Pflügerstraße 75-82, Sanderstraße 1-10A, 17-31A                                | 08 106 Friedelstraße 23-32, Liberdastraße, Manitusstraße 1-7, 15-24, Maybachufer 23-44, Nansenstraße 22-27, Pannierstraße 33-36, Pflügerstraße 60-68   |
| 08 103 Friedelstraße 18-22, 37-46B, Hobrechtstraße 24-32, 57-62, Kottbusser Damm 73-77, Lenaustraße (12047) 17-27, Pflügerstraße 1-12, 70-73, Reuterstraße 42-46, Sanderstraße 11-16 | 08 107 Framstraße, Manitusstraße 9-13, Nansenstraße 11-19, 31-38, Pannierstraße 37-45, Pflügerstraße 13-25, 52-57, Reuterplatz, Reuterstraße 32C-40  |
| 08 104 Friedelstraße 8-17, 47-55, Hobrechtstraße 15-23, 63-70A, Kottbusser Damm 63-72, Lenaustraße (12047) 1-14, Reuterstraße 47-56, Weserstraße (12045) 210-217                     | 08 108 Maybachufer 46-64, Nansenstraße 2-10, Ossastraße 5-8, 43-46, Pannierstraße 10-32, 47-54, Pflügerstraße 26-47, Rütlistraße (12045), Weichselstraße (12045) 33-53, Weserstraße (12045) 189-208                          |

## Wahlgebietseinteilung für die Wahl zum 18. Deutschen Bundestag am 22. September 2013

08 109 Jansastraße 9-16, Pannierstraße 4-9A, 55-60, Reuterstraße 27-32A, Sonnenallee 25, 27, 29, 31, 33, 35, 37, 39, 43, 45, 47, 51, Tellstraße, Weserstraße (12045) 10-26

08 110 Donaustraße 1-13, 119-131, Jansastraße 1-8, Karl-Marx-Straße 33, 35, 37-37B, 39, 41, 43, 45, 47, 49, 51, 53, Pannierstraße 1-2, 61-64, Reuterstraße 18-26, Sonnenallee 28, 30, 32, 34, 36, 38, 40-42, 44, 46, 48-50, 52-58, Weichselstraße (12045) 54-69, Weserstraße (12045) 28-31



Wahlbezirke 08 1xx

08 111 Fuldastraße 31-43, Harzer Straße 2-6, Kiehlufer 1-19, Onckenstraße 18, 24, Ossastraße 9-16A, 34-42, Weichselplatz, Weichselstraße (12045) 18-32, Weserstraße (12045) 181-188

08 112 Bouchéstraße 42-49, Elbestraße 15-32, Fuldastraße 19-30, Harzer Straße 8-16, Kiehlufer 21-29, Onckenstraße 17, 19-23, 27-33, Ossastraße 17-33, Schandauer Straße 13-16, Weigandufer 3-16, Weserstraße (12045) 172-180, Wildenbruchstraße (12045) 76-80A

08 113 Elbestraße 33-39, Fuldastraße 11-16, 45-52, Sonnenallee 59, 61, 63, 65, 67, 69, 71, 73, 75, 77, 79, 83, 85, 87, Weichselstraße (12045) 11-17, Weserstraße (12045) 32-50

08 114 Eisenstraße (12435) 42-59, Harzer Straße 26-36, 86-98, Heidelberger Straße 17-18, Hüttenroder Weg 3-5, 11, 15-17, Sülzhayner Straße 16-31, Wildenbruchstraße (12045) 20-34B, 59-67B

08 115 Bouchéstraße 50-69A, Elbingeroder Weg, Eisenstraße (12435) 61-63, Harzer Straße 18-24, 100-102, Heidelberger Straße 15-16, Hüttenroder Weg 6-10, 14, 18-26, Kiehlufer 39-73, Sülzhayner Straße 1-15, Wildenbruchstraße (12045) 15-18, 68-75

08 116 Elbestraße 1-11, Laubestraße, Schandauer Straße 1-8, Sonnenallee 91, 93, 95, 97, 99, 101, 103, 105, Weserstraße (12045) 51-58, 164-171, Wildenbruchstraße (12045) 81-91

08 117 Finowstraße (12045), Innstraße 2-11, 44-47, Kleine Innstraße, Sonnenallee 107, 113, Truseweg, Weigandufer 17-21, Werrastraße 50-52, Weserstraße (12045) 59-69, 153-162, Wildenbruchplatz, Wildenbruchstraße (12045) 1-14

08 118 Eisenstraße (12435) 69-84, Harzer Straße 37-53, 78-85, Heidelberger Straße 28-37A, Kiehlufer 75-115, Roseggerstraße (12059) 23-26, Sinsheimer Weg 2, 4, 6, 12, Treptower Straße 71-82, Ulsterstraße, Weigandufer 26-35, Werrastraße 39-46A

08 119 Drübecker Weg 1, 3, 5, 7, 9-11, Harzer Straße 57-74, Heidelberger Straße 42-48, Kelbraer Straße 2, 4, 6, 8, 10, 12-14, Kiehlholzstraße 52, Kiehlufer 133-145, Sinsheimer Weg 1-1A, 3-3A, 5-5A, 7, Teupitzer Straße (12059), Treptower Straße 29-40, 57-68

08 120 Innstraße 31-43, Roseggerstraße (12059) 31-41, Sonnenallee 125, 127-127B, 129-129B, 131, 133, 135, 137, 139, 141, Stuttgarter Straße 1-10, 52-61, Weigandufer 24, Werrastraße 1-8, Weserstraße (12045) 71-79, 143-152

08 121 Roseggerstraße (12059) 13-19, Sonnenallee 145, 147, 149, 151, 153, 155, 157, 159, 161, 163, Stuttgarter Straße 11-19, 42-50, Treptower Straße 84-95, Werrastraße 9-14A, Weserstraße (12045) 80-89, 133-141

08 122 Drübecker Weg 2, 4, 6, 8, Ederstraße, Kelbraer Straße 1, 3, 5, 7, 9, 11, Kiehlufer 121-131, Sonnenallee 181, 187, 191, 193, 195, 197-199, 201, 203, 205, 207, 209, 215, 217, Stuttgarter Straße 35-41, Thiemannstraße 1, 34-38, Treptower Straße 10-28, Weigandufer 36-49, Werrastraße 15-38, Weserstraße (12045) 91-131

08 123 Berthelsdorfer Straße 5-7, Böhmisches Straße 23-29, Donaustraße 54-67, 73-77A, Hertzbergstraße 7-23, Kirchgasse (12043) 9-33, 38, Roseggerstraße (12059) 7-12, Sonnenallee 144, 146, 148, 150, 152, 154, 156, 158, 160, 162, 164-180, Thiemannstraße 15-19, Treptower Straße 2-9, 97-99, Wanzlikpfad 4, Wilhelm-Busch-Straße, Wörnitzweg

08 124 Bartastraße, Böhmisches Straße 14-21, 30-48A, Donaustraße 67B-70B, Hertzbergstraße 1-6, 26-32, Kirchgasse (12043) 1-8, Mareschstraße 10-19, Richardplatz 1-5, 21-26, Richardstraße 73-76, Schudomastraße 3-6, 42-52, Sonnenallee 182-186, 188, 192, 194, 196, Thiemannstraße 20-23A, Wanzlikpfad 3, Zwiestädter Straße 1, 3, 5, 7, 9

08 125 Böhmisches Straße 1-13, 49-58, Braunschweiger Straße 18, 22-26, 28, 30, 32, 34, 36, 38, 40, 42-44, Drorystraße, Kanner Straße 8-12, Niemetzstraße 1-22, Richardplatz 17-20, 28, Richardstraße 64-72, Schudomastraße 7-16, Zwiestädter Straße 2, 4, 6, 8, 10-12



## Wahlgebietseinteilung für die Wahl zum 18. Deutschen Bundestag am 22. September 2013

08 126 Braunschweiger Straße 1-17, Brusendorfer Straße, Mareschstraße 1-9, Saalestraße 36-41, Schudomastraße 28-40, Schwarzastraße, Sonnenallee 200, 202, 204, 206, 208, 210-214, 216, 218-220

08 127 Braunschweiger Straße 21, 27, 29, 31, 33, 35, 37-37A, 39, 41, 45-55, 57, 59, 61, 63, 65, 67, 69, 71, 73, 75, 77, Elsterstraße (12055), Kanner Straße 2-5, Niemetzstraße 24-30, Richardstraße 59-63, Saalestraße 16-35A, Schudomastraße 23-27, Unstrutstraße, Wipperstraße 1-3, Zeitzer Straße

08 201 Columbiadamm 111, 114-128, Fontanestraße (12049) 8, Hasenheide 61-119, Hermannstraße (12049) 1-27, Karlsgartenstraße 1-7, Lilienthalstraße 3-3A, 5, 7, 9, 11, 15, 17, Wissmannstraße (12049)

08 202 Columbiadamm 160-192, Fontanestraße (12049) 12-19, Herrfurthplatz 4-6, Herrfurthstraße (12049) 10-15, Lichtenrader Straße 2-11, 50-62, Mahlower Straße (12049) 12-25, Schillerpromenade (12049) 1-6, Selchower Straße 7-23, Weisestraße 4-7

08 203 Flughafenstraße 58-84, Fontanestraße (12049) 22-32, Hermannstraße (12049) 28-43, Karlsgartenstraße 12-22, Mahlower Straße (12049) 1-11A, 27-32, Selchower Straße 1-6, Weisestraße 2-3, 60-65

08 204 Biebricher Straße, Flughafenstraße 40, 42, 44, 46, 48, 50-52, Hermannstraße (12049) 228-258, Karl-Marx-Straße 2, 4, 12-12C, 14, 16-16A, 18, 20, 24, 26, 28-30, Mainzer Straße (12053) 1-21, 47-59, Reuterstraße 78-86

08 205 Donaustraße 15-27, 106-118, Fuldastraße 1-10, 53-61, Karl-Marx-Straße 55, 57, 59, 61, 63-65, 67-75, 77, 79, Schönstedtstraße (12043) 11-17, Sonnenallee 60, 62, 64, 66, 68, 70, 72, 74, 76, 78, 80-82, 84, Weichselstraße (12045) 1-9

08 206 Boddinstraße 1-17A, 58-66, Erlanger Straße 4-10, Flughafenstraße 1-17, 19, 21, 23, 25, 27-29, Isarstraße 1-4, 9-14, Karl-Marx-Straße 34, 36, 38, 40, 42, 44, 46, 48, 50, 52, 54, 56, 58, 60, 62, 66, 76, 78, 80-82, 84, 88, Neckarstraße 1-12, Reuterstraße 1-4, 9-17

08 207 Anzengruberstraße 1-6, 14-25, Donaustraße 29-44, 94-105, Erkstraße, Ganghoferstraße (12043) 10-11, Karl-Marx-Straße 83, 87, 89-91, 93-99, 101, 107, Schönstedtstraße (12043) 6-10, Sonnenallee 86, 88-90, 92, 94, 96, 98, 100, 102, 104, 106, 110-112, 114-116

08 208 Anzengruberstraße 7-13, Donaustraße 78-89, Geygerstraße, Innstraße 17-30, Roseggerstraße (12059) 42-50, Sonnenallee 118-124, 126, 128, 130, 132, 134, 136, 138, 140, 142

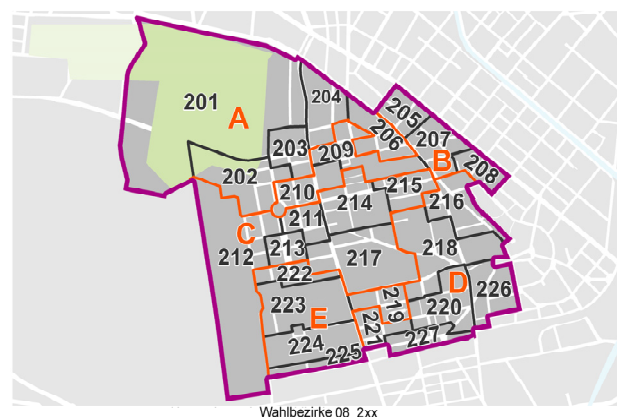
08 209 Am Sudhaus 3, Boddinstraße 20-31, 42-57A, Erlanger Straße 11-16, Flughafenstraße 18, 20, 22, 24, 26, 31-39, 41, 43, 45, 47, 49, Hermannstraße (12049) 223-227, Isarstraße 5-8, Karl-Marx-Straße 92, Mainzer Straße (12053) 22-26, 36-46A, Neckarstraße 19-23, Reuterstraße 5-7, 88-99, Rollbergstraße (12053) 10-20, 22, 24, 26

08 210 Boddinstraße 32-34, Hermannstraße (12049) 44-52, 214-222, Herrfurthplatz 1-3, 14, Herrfurthstraße (12049) 1-9, Mainzer Straße (12053) 26A-27, Rollbergstraße (12053) 70-72, Schillerpromenade (12049) 37-42, Selchower Straße 27-35, Weisestraße 8-15, 52-59

08 211 Allerstraße 1-8, Hermannstraße (12049) 53-65, Herrfurthplatz 11-12, Herrfurthstraße (12049) 27-34, Kienitzer Straße 91-105, 108, 110, 112, 114, Schillerpromenade (12049) 32-36A, Weisestraße 16-22, 41-51

08 212 Allerstraße 21-29, Herrfurthplatz 7-9, Herrfurthstraße (12049) 18-25, Kienitzer Straße 116-118, 120, 122-137, Lichtenrader Straße 12-26, 43-49, Oderstraße (12049) 35-192, Okerstraße 20-24, Schillerpromenade (12049) 7-11

08 213 Allerstraße 10-18, 30-39, Kienitzer Straße 107, 109, 111, 113, 119, 121, Lichtenrader Straße 35-42, Okerstraße 10-19, Schillerpromenade (12049) 12-18, 26-31, Weisestraße 23-28



08 214 Am Sudhaus 1-2, Briesestraße 70-81, Falkstraße, Hermannstraße (12049) 201-213, Kienitzer Straße 84-90, Kopfstraße 14-26, Morusstraße 14, 16-16A, 18-22, 24, 26, Rollbergstraße (12053), Rollbergstraße (12053) 63-67, 73-79, Werbellinstraße (12053) 41, 51-86

08 215 Bornsdorfer Straße 4, Briesestraße 2, 4, 6, 8, 10-38, Karl-Marx-Straße 100, 102-104, 108, 110-114, Kienitzer Straße 16-18, 20, 22-30, 32, Morusstraße 1, 15, 17, Rollbergstraße (12053) 1-9, 21, 23, 25, 27-39, Werbellinstraße (12053) 1-36, 42

08 216 Berthelsdorfer Straße 1-4, 8-14, Bornsdorfer Straße 1-3, 5-11, 15, Briesestraße 1, 3, 5, 7, 9, Donaustraße 49-52, Ganghoferstraße (12043) 1-5, Herrnhuter Weg, Karl-Marx-Straße 109, 115-143, 145, 147, 149, 151, 153-155, 159, 163, Kienitzer Straße 2-13, Kirchgasse (12043) 34-37, 52-62, Richardstraße 1-29, 79-112, Saltykowstraße 8, Uthmannstraße 2, 4, 6, 10, 12, 14, 16, 18

08 217 Allerstraße 40-47, Hermannstraße (12049) 66-75, 180-200, Kopfstraße 38-61, Leinestraße 1-9, Leykestraße, Mittelweg (12053) 41-53, Morusstraße 28, 30-32, Neuwedeller Straße, Okerstraße 1-8, 40-47, Weisestraße 32-40

08 218 Bornsdorfer Straße 14, 19-45, Ilsestraße (12053) 11A-13A, Jonasstraße (12053) 14-18, Karl-Marx-Platz 3, 5, 7-9, 11, 13, 15, 17, Karl-Marx-Straße 144, 146, 148, 150, 152, 156-158, 160-162, 165-184, Kienitzer Straße 19, 21, 31, 33, Kopfstraße 62-65, Mittelweg (12053) 2-30, Morusstraße 23, 25, 29, Richardplatz 6-9, Richardstraße 31-39, Saltykowstraße 11, Selkestraße 12-20A, Thomasstraße 23-45, Uthmannstraße 1, 3, 5, 7-9, 11, 13, 15, 17, 19-23

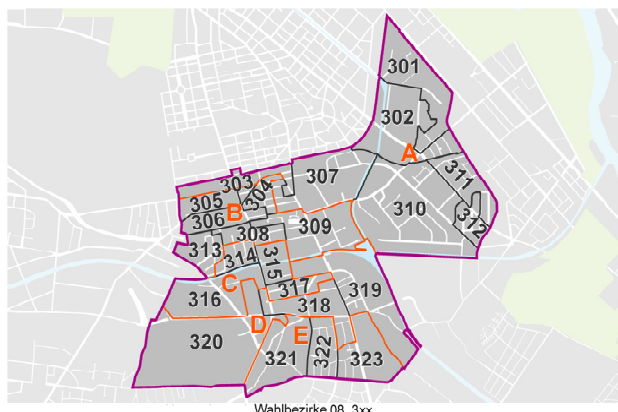
## Wahlgebietseinteilung für die Wahl zum 18. Deutschen Bundestag am 22. September 2013

- 08 219 Altenbraker Straße 1-11, 13, 15, 17, 19, Hermannstraße (12049) 174-178, Ilsehof, Ilsestraße (12053) 15-18, Jonasstraße (12053) 20-35, 44-52, Schierker Straße 12-21, Thomasstraße 47-81
- 08 220 Emser Straße (12051) 1-9, Ilsestraße (12053) 7A-9A, Jonasstraße (12053) 1-8, 53-69, Karl-Marx-Straße 186-188, 190, 192, 194, 196, 198, 200, 202-214, 216-220, 222, 224, Kirchhofstraße (12051) 10-14, 24-34, Nogatstraße 1-10, Rübelandstraße, Schierker Platz, Schierker Straße 1-11, 50-60, Selkestraße 22A-27, Thomasstraße 1-21, Wittmannsdorfer Straße
- 08 221 Altenbraker Straße 12A-12B, 14, 16, 18, 20-24, 26, 28, Emser Straße (12051) 31-37, Hermannstraße (12049) 161-173, Ilsestraße (12053) 23-24, Jonasstraße (12053) 36-43, Nogatstraße 11-33, Schierker Straße 22-44
- 08 222 Hermannstraße (12049) 77-78, Leinestraße 11-27, 37-57, Lichtenrader Straße 27-34, Oderstraße (12049) 30-34, Okerstraße 26-39, Schillerpromenade (12049) 20-25, Weisestraße 29-31
- 08 223 Hermannstraße (12049) 80-93, Leinestraße 28-36B, Netzestraße, Oderstraße (12049) 14-29, Warthestraße 1-36
- 08 224 Emser Straße (12051) 38-72, Hermannstraße (12049) 95-106, Oderstraße (12049) 4-13, Warthestraße 37-74
- 08 225 Boberstraße, Emser Straße (12051) 73-105, Hermannstraße (12049) 109-111, Neißestraße, Oderstraße (12049) 1-3, Siegfriedstraße (12051) 25-58
- 08 226 Braunschweiger Straße 56, 58, 60, 62, 64, 66, 68, 70, 72, 74, 76, 78-85, Karl-Marx-Platz 2, 4, 6, 10, 12, 14, 16, 20-24, Karl-Marx-Straße 189, 191, 193, 195, 197, 199, 201, 215, 221, 223, 225, Kirchhofstraße (12051) 1-7A, 35-48, Richardplatz 11-16, Richardstraße 43-58, Schönefelder Straße, Wipperstraße 4-25
- 08 227 Altenbraker Straße 25-25A, 27, 29, 31, Emser Straße (12051) 10-29, 114-140, Ilsestraße (12053) 1-4, 25-28, Karl-Marx-Straße 228, Kirchhofstraße (12051) 17-20, Nogatstraße 35-57, Selkestraße 1-2, 28-29, Siegfriedstraße (12051) 1-16
- 08 301 Aronsstraße 128-134, Dammweg 208, 214-228, Dieselstraße 1-23, 30, 36, Kieffholzstraße 60-99, Kiehlufer 161, Mergenthalerring, Sonnenallee 275-281
- 08 302 Aronsstraße 36-120, Dammweg 211, 241-251, Dieselstraße 27-29, 31-35, 37, Einhornstraße, Grenzallee 4-4M, 6, Saalestraße 50, Sonnenallee 221-273, 282-289, Steinbockstraße, Widderstraße, Ziegrastraße
- 08 303 Altenbraker Straße 30, 32, Delbrückstraße (12051) 1-5, Edmundstraße 7-12, Emser Straße (12051) 107-112, Eschersheimer Straße 1, Hermannstraße (12049) 112-116, 156-160, Hertastraße (12051) 1-3, Karl-Marx-Straße 234-236, 238, 240, 242, 244, 248-254, 256-258, Reinholdstraße 14-15, Ringbahnstraße (12051) 2, 29-34, Siegfriedstraße (12051) 18-23, 80, Silbersteinstraße 1-8, 10, 40-42, 52, 54, 60, 62, 64, 66, 68, 70, 72, 74, 76, 78, 80, 82-82A, 84-84A, 86-86A, 88, 90, 92, 94, 96, 98-98B, 100, 102, 104, 106-108B, 110-112A, 114, 116, 118, 120, 122-128, 130-132, 134, 136, 138, 140, 142, 144, 146, Walterstraße 1, 5, 9-30
- 08 304 Bendastraße 1-6, 13-23, Bruno-Bauer-Straße 1-11, Delbrückstraße (12051) 13-44, Glasower Straße 15-36, 51-54, Hermannstraße (12049) 145-147, Hertastraße (12051) 18-27, Juliusstraße 16-19, Kranoldplatz (12051), Kranoldstraße (12051) 1-4, 18-24A, Ringbahnstraße (12051) 15-28, Silbersteinstraße 12, 14, 16, 22, 24-39, Walterstraße 2-4
- 08 305 Bambachstraße, Eschersheimer Straße 7, 25, Hermannstraße (12049) 117-124, Mariendorfer Weg 1-28, Silbersteinstraße 65, 67, 69, 71, 73, 75, 77, 79, 81, 83, 85, 87-87D, 89, 91, 93, 95, 97, 99, 101, 103, 105, 109, 113, 115, 117, 119, 121, 129, 133, 135, 137-137A, 139-139A, 141, 143-143A, 145-145A, 147-149
- 08 306 Bendastraße 8-11, Glasower Straße 37-49, Hermannstraße (12049) 125-144, 148-155, Hertastraße (12051) 4-15, Juliusstraße 22-48, Kranoldstraße (12051) 5-16, Mariendorfer Weg 38-77, Silbersteinstraße 47-51, 53, 55-59, 61, 63
- 08 307 Am Oberhafen (12057), Bruno-Bauer-Straße 14-24, Delbrückstraße (12051) 6-11, 54-67, Edmundstraße 1-6, Glasower Straße 1-14, 56-68, Grenzallee 90, 100, 110, 114, Juliusstraße 1-10, Karl-Marx-Straße 229-231, 237, 239, 241, 243, 245, 255, 259-277, 279, 283, Lahnstraße, Mierstraße, Mittelbuschweg, Naumburger Straße, Niemetzstraße 32-51, Reinholdstraße 1-13, Saalestraße 70-83, Silbersteinstraße 9, 11, 13, 15, 17-21, 23, Walterstraße 8
- 08 308 Britzer Damm 2, 12-25, 27, 29, Bürgerstraße (12347) 38-82, Friedrichsbrunner Straße 7, 9, 11, 13, 15, 17, 19, Germaniapromenade 2, 4, 8-10, 14, 18, 20, 22, 24-28, 30, 32, 34, Jahnstraße (12347) 48-50, 52-54, 56, 58, 60, 62, 64, 68, 70, 74, 76, 78, 80-82, 84, 86, Mackenroder Weg, Rungiusstraße 10-12, 18, 24, Suderoder Straße (12347) 15-33, Walkenrieder Straße 16-35, Wederstraße
- 08 309 Ballinstraße, Bendastraße 11A-12, Britzer Damm 1, 3-5, Britzkestraße, Bruno-Bauer-Straße 12-13A, Bürgerstraße (12347) 1-36, Buschkrugallee 2-43, Grenzallee 51-89, 91-99, 101-109, 111-113, 115-117, Jahnstraße (12347) 1-43, Juliushof, Juliusstraße 49-71, Karl-Marx-Straße 278, 282, Priesterweg (12347), Rungiusstraße 1-9, 17, 19-21, 29, 31, 33, 35, 51, Sieversufer, Woermannkehre
- 08 310 Bergiusstraße, Boschweg, Chris-Gueffroy-Allee 1, Delphinstraße, Grenzallee 5, 7-49, Haberstraße, Heinrich-Schlusnus-Straße 2, 4, 6, 8, 10, 12, Jupiterstraße (12057), Neuköllnische Allee 1-128, 130-132, 134, 138, 144, 146, 150, 154-166, Nobelstraße, Planetenstraße 49-81, Schmalenbachstraße, Siriusstraße (12057), Sonnenallee 294-294C, 296-308C, Willstätterstraße, Zwillingestraße
- 08 311 Drosselbartstraße, Gretelstraße, Hänselstraße (12057), Michael-Bohnen-Ring 1-37, 52, 54, Peter-Anders-Straße 2-2A, 4, 6, 8, 10, 12, 14-14A, 16, 18, 20, 22, 24, Planetenstraße 3-48, Rübezahlstraße, Sonnenallee 291-293, 295, 311-317, 319, 321, 323, Wegastraße
- 08 312 Fritz-Massary-Straße, Heinrich-Schlusnus-Straße 1, 3, 5, 7, 9, 11, 13-23, Joseph-Schmidt-Straße, Leo-Slezak-Straße, Michael-Bohnen-Ring 39-51, 53, Neuköllnische Allee 129, 133, 135-137, 139-143, 145, 147-149, 151, Peter-Anders-Straße 1, 3, 5, 7, 9, 11, 13, 15, 17, 19, 21, 23, Sonnenallee 318, 320, 322, 324-334

## Wahlgebietseinteilung für die Wahl zum 18. Deutschen Bundestag am 22. September 2013

08 313 Andreasberger Straße, Braunlager Straße 2-4, 6, 8, 10, 12-27, Ellricher Straße, Friedrichsbrunner Straße 8, 10, 12, 14-14A, 16-16A, 18, 20, 24-32, Germaniapromenade 36A-42, Karl-Eisasser-Straße, Lauterberger Straße 1-39, Tempelhofer Weg (12347) 7, 9, 11, Treseburger Ufer 48-56

08 314 Braunlager Straße 1, 5, 7, 9, 11, Britzer Damm 26, 28, 30, 36, 38, 40, 42, 44, 50, Friedrichsbrunner Straße 21-23, 34-46, Germaniapromenade 1, 3, 5-7, 11-13, 17, 19, 21, 23, 29-29A, 31, 33, Lauterberger Straße 40-45, Suderoder Straße (12347) 1-12, 37-48B, Treseburger Ufer 44-44C, Walkenrieder Straße 12-13, 36-49



08 315 Britzer Damm 31-35, 37, 39, 41, 43-43A, 45-49, 51-51A, 55, 59-59A, 61, 63, 65, 67, 71, 73, Franz-Körner-Straße 82, 84-92A, 94, 96, 98, 100, 104, Jahnstraße (12347) 51, 55, 57, 59, 61, 63, 65-67, 69, 71-73, 75, 77, 79, 83, 85, 87, Rungiusstraße 30, 32, 34, 36-46, 52, 54, 56, 58, 60, 62, 64, 66, 68, 70, 72, 74, Straße 614

08 316 Am Straßenbahnhof 24-26, 28, 30, 32, 34, 36-36A, 38-38A, 40-40B, 42-42A, 44-44D, 50-50C, 52, 54-56, 58, 60, Britzer Damm 54-54B, 56-58, 60, 62, 64, 66, 68-70, 72, 74-76, 78, Cafeastraße, Gradestraße 28-32, 36-50, 60-70, 74-76, 78-80, 82, 84-90A, 92-100, Holzmindener Straße 1-19, 21, 23-25C, 27-27B, 29-29A, Tempelhofer Weg (12347) 34-71

08 317 Am Mickelbruch 4, 6, 8-10, Britzer Damm 77, 81, 83, 87, 89, 91, 93, Buschkrugallee 78-80, Buschrosenplatz, Buschrosensteig, Franz-Körner-Straße 1-3, 5, 7, 9-9B, 11, 13, 21, 23, 25, 27, 29, 31, 33, 35, 37-39, 41-43, 45-47, 49-51, 53-55, 57-59, 61-63, 65, 67-69D, 71-81E, 83-83F, 93, 95, 97, 99, 101-103, 105-107, Hannemannstraße 24, 26, 28, 30, 32, 34, 38-38D, 40-40D, 44-52, 64, 68, 74, Hippelstraße, Kienheideweg 10, Pintschallee, Rungiusstraße 75-98

08 318 Am Mickelbruch 3, 5, 7, Blaschkoallee 20-52, 70A-70B, 72, 74-74B, 78-82A, Britzer Damm 80, 82, 84-86, 88, 90, 92, 94-114, Buschkrugallee 84, 92-94, 132-136, 138, 140-158, Fritz-Reuter-Allee 3, 5, 7, 9, 11, 13, 15, 17, 19, 21, 23, 25, 27, 29, 31, 33, 35, 37, Gradestraße 2, 4, 6, Hanne Nüte 1-66, 68, 70, 76, 78, 80, 82, Hannemannstraße 1-23, 25-25D, 27-27C, 29-29B, 31-31B, 33-33A, 35-37B, 39-39A, 41-43, 59-63, 65-67B, 69-73, 75-79, Havermannstraße 2, 4, 6, 8, 10, 12-18, Holzmindener Straße 31-65, Kienheideweg 9, 11-17, Riesestraße, Teterower Straße, Wussowstraße

08 319 Buschkrugallee 53-70, 83, 85-91, 95-123, Delfter Ufer, Franz-Körner-Straße 4, 6, 8, 10, 12, 14-20, 22, 24, 26, 28, 30, 32, 34, 36, 40, 44, 48, 52, 56, 60, 64, 66-66B, 70-70B, Haarlemer Straße, Leidener Straße, Marientaler Straße (12359), Neue Späthstraße 47-49, Parchimer Allee 1-1A, Rungiusstraße 53, 55, 57, 59, 61-61A, 63, 65-65A, 67-67A, 69, 71, 73, Scheveninger Straße, Späthstraße 16-38, 140-170, Tilburger Straße, Zaandamer Straße

08 320 Am Straßenbahnhof 21-23, 27, 29, 31, 33, 35, 37, 39, 41, 43, 45-49, 51, 53, 57, 59, 61, Blaschkoallee 71, 73, 75, Britzer Damm 115-116, 118, 120, 124, 128, 130-130A, 132, 134, 136-138C, 140, 146-146A, 148, 150, 152, 154, 160-164, 172, 174, 176, 178, 180, 182, 184-184A, 186, 190, 192, 196, 198, 200, 204, Gradestraße 1, 3, 5, 7-24, 35, 51, 73, 77, 81, 83, 91, 107-127, Holzmindener Straße 20, 22-22A, 26-26B, 28-28B, Koppelweg (12347) 4, 6, 8, 10, 14, 24, 26, 30-32, 38, 50, 52-54, 56, 70, 102, Moosrosenstraße, Pätzer Straße 2, 4-4B, 6, Tempelhofer Weg (12347) 83-122, Waldkraiburger Straße

08 321 Alt-Britz, Backbergstraße, Blaschkoallee 57, Britzer Damm 117, 119, 121-123, 125-127, 129, 131, 133, 135, 139, 141-145, 147, 149, 151, 153, 155, 167, 173-173A, 175-175A, 177-177A, 179-179A, 181, 183, 185, 187-189, 191, 193-195, 197, 199, 201-203, 205, 207, 209, Buckower Damm 1-5B, Fulhamer Allee, Onkel-Bräsig-Straße 2, 4, 6, 12, 14, 16, 18, 20, 22, 24, 26, 28, 30, 32, 34, 36, 38, 40, 42, 44, 46, 48, 50, 52, 54, 56, 58, 60, 62, 64, 66, 68, 70, 72, 74-76, 80, 82, 84, 86, 88, 90, 92, 94, 96, 98, 100, 102, 104, 106, 108, 110, 112, 114, 116, 118, 120, 122, 124, 126, 128, 130, 132, 134, 136, 138, 140, 142, Pätzer Straße 1, 3, 5, 7-17

08 322 Dörrchläuchtingstraße, Fritz-Reuter-Allee 2, 4, 6, 8, 10, 12, 14, 16, 18, 20, 22, 24, 26, 28, 30, 32, 34, 36, 38, 40, 42, 44, 46, 48, 50, 52, 54, 56, 58, 60, 62, 64, 66, 68, 70, 72, Hüsung, Jochen-Nüßler-Straße, Liningstraße, Lowise-Reuter-Ring, Miningstraße, Onkel-Bräsig-Straße 1, 3, 5, 7-11, 13, 15, 17, 19, 21, 23, 25, 27, 29, 31, 33, 35, 37, 39, 41, 43, 45, 47, 49, 51, 53, 55, 57, 59, 61, 63, 65, 67, 69, 71, 73, 79, 81, 83, 85, 87, 89, 91, 93, 95, 97, 99, 101, 103, 105, 107, 109, 111, 113, 115, 117, 119, 121, 123, 125, 127, 129, 131, 133, 135, 137, 139, 141, 143, Parchimer Allee 66, 68, 70-72, 74, 76, 78, 80, 82, 84, 86, 88, 90, 92-94, 96, 98, 100, 102-104, Paster-Behrens-Straße 1-48, Stavenhagener Straße

08 323 Buschkrugallee 131, 137, 139, 159-221, Dömitzer Straße, Dürtenstraße, Fritz-Reuter-Allee 39, 41, 43, 45, 47, 49, 51, 53, 55, 57, 59, 61, 63, 65, 67, 69, 71, 73, Hanne Nüte 67, 69, 71-75, 77, 79, 81, 83-99, Havermannstraße 1, 3, 5, 7, 9, 11, Malchiner Straße 3-65, Onkel-Herse-Straße, Parchimer Allee 2, 6-6B, 8-8B, 10, 12, 14, 16, 18, 20, 22, 24, 26, 28, 30-32, 34, 36, 40, 48, 50, 52, 58, 60-62, Rambowstraße, Späthstraße 6-14

08 401 Am Britzer Garten, Am Irissee, Am Kienpfuhl 2-4, 6-8, 10-14, 16-18, 20, 22, 24, 26-36, Douglasienweg, Haselsteig, Hochkönigweg, Hochthronweg, Hochtristenweg, Im Rosengrund, Kabelpfuhlweg, Koppelweg (12347) 87-101A, 103-127, Mohriner Allee 86, 88, 90, 92, 94, 96, 98, 100-104, 108-108A, 110-110A, 112-116N, 118-118E, 120-122, 124-126, 130-132, 134-136, 138, 140-144, 146-165, Seerosensteig, Teichrosenpfad, Walnußweg, Wildspitzweg 47-58, Windröschenweg, Wochenendweg



## Wahlgebietseinteilung für die Wahl zum 18. Deutschen Bundestag am 22. September 2013

08 402 Am Bergpfuhl, Am Brandpfuhl, Am Kienpfuhl 1-1B, 5-5B, 9-9B, 15-15B, 19, 21, 23, 25, 37, Am Römersgrün, Britzer Damm 206, 208, 210, Buckower Damm 20-30, 34-50, Deutsch-Kroner-Ring, Ilgenweg, Koppelweg (12347) 1, 5, 7, 9-9A, 11-13, 15-23, 25, 27, 35, 45, 51, 55, 61-67, 75, Massiner Weg 1-6A, Mohriner Allee 2-85, 87, 89, 91, 93, 95, 97-97A, 99, 105, 109, 111, 117, 119, 123, 127-129A, 133, 137, 139, 145, Neumarkplan, Zantochweg

08 403 Buckower Damm 7-13, Fritz-Reuter-Allee 122-172, 174-174A, 176-176A, 178-178A, 180-180A, 182-184, Gutschmidtstraße 78-90, 106-110A, Martin-Wagner-Ring 1-1B, 3-3B, 5-5E, 7-7E, 9-9E, 11-11D, 13-13B, 15-15C, 17-17C, 19-19C, 21-21D, 23-23D, 25-25D, Parchimer Allee 95, 97, 99, 101, 109-111, Paster-Behrens-Straße 52, 54, 56, 58, 60, 64, 66, 68, 70, 72, 74, 76, 78-88, Talberger Straße 1-1B, 3-3B, 5-5B, 7-7B, 9-9B

08 404 Buckower Damm 31-31A, Gutschmidtstraße 19, 27-33, 39, 46-52, 54, 56-76A, 92-101, 111-113, Martin-Wagner-Ring 2-2C, 4-4E, 6-6D, 8, 10, 12, 14, 16, 18, 20, 22, 24, 26-28A, Wesenberger Ring

08 405 Fritz-Reuter-Allee 75-96, 98, 100, 102, 104, 106, 108, 110, 112, 114, 116, 118, 120, Gielower Straße 28-28F, 32-32E, 41-50, Malchiner Straße 70-72, 76, 80, 84, 88, 90, 92, 94, 98, 102, 106, 110, 114, 116, 118, Parchimer Allee 45-47, 49-49E, 51, 53-57, 59, 63, 67, 69, 73-73V, 75, 77-77S, 79, 81-81R, 83, 85-85Q, 87, 89-89O, 91, Paster-Behrens-Straße 53, 55, 57, 59, 61-63, 65, 67, 69, 71, 73, 75, 77, Talberger Straße 2, 4-4Y, 6-6X, 8-8V, 10-14

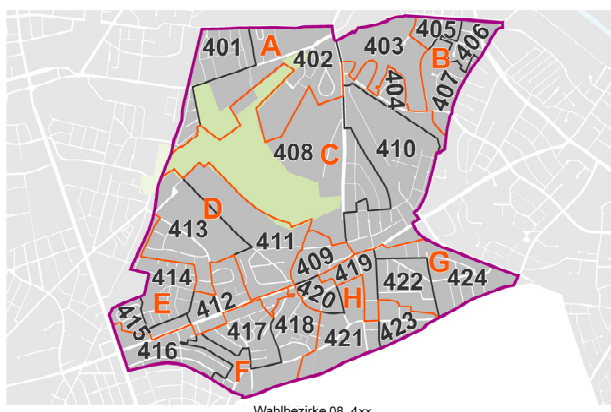
08 406 Buschkrugallee 223-252, Gielower Straße 3-27, 29-31, 33-35, Grüner Weg (12359) 2-4, 6, 8, 10, 12, 14, 16-32, 34, Grünlingweg 1-3B, Korlinweg, Krischanweg, Malchiner Straße 73, 79, 81-83, 85-87, 89, 91, 93, 95-97, 99-101, 103-105, 107-109, 111-113, 115, 117, 119-126, Parchimer Allee 7, 9, 11, 13, 15, 17, 19, 21, 23, 25, 27, 29, 33, 35, 37-39, 41-43

08 407 Bruno-Taut-Ring, Fritz-Reuter-Allee 97, 99, 101, 103, 105, 107, 109, 111, 113, 115, 117, 119, 121, 173, 175, 177, 179-179B, 181, Grüner Weg (12359) 42, 44, 46-48, 50, 52, 56, 58, 60, 62, 64, 66, 68, 70-70B, 72, 74, 76, 78, 80, 82, 84, 86, 88-98, Gutschmidtstraße 2-13, 22

08 408 Bauhüttenweg 14, 16, 18, 20, 24, 26, 28, 30, 32, 48, 50, 52, Buckower Damm 70-86, 92, 95-177, 188, 190, 192, 194, 200, 202, 206, 208, Dachdeckerweg 8-71, Hühnerweg, Leonberger Ring 4, 6, 8, 10, 12, 14, 16, 18, 20, 22, 24, 26, 28, 30, 32, 34-54, Massiner Weg 9-12, Maurerweg 2-74, 76, 80-82, Rufacher Weg 2, 4, 6, 8, 10, Sangerhauser Weg 2, 6, Steinträgerweg 5-35, 37, 39, 41, 43, 45, Zimmererweg 6, 12, 16, 18, 36, 38, 40, 42, 44, 46, 48, 50, 52, 54, 56, 58, 60, 62, 64-66, 68, 70, 72, 74, 76-78, 80-82, 84, 86, 88, 90, 92, 94, 96, 98, 100, 102, 104, 106-108, 110

08 409 Alt-Buckow 2, 4, 6, 8-8A, 10, 11A-12J, 13A, 15A, 16, 17A-18, 19A, 20, 21A, 26-26C, 28-28A, 30, 32-32D, 34, 36, 38, 40, 42-42D, 44, 46, 48, 50-50B, 52-52A, 54-54A, 56-58A, Buckower Damm 214, 216, 218, 220, 222, 224, Flätzsteinpfad, Leonberger Ring 1-3, 5, 7, 9, 11, 13, 15, 17, 19, 21, 23, 25, 27, 29, 31, 33, Rufacher Weg 1, 3, 5, 7, 9, 11-41E, 43-43A, 45-45A, 47-47A, 51, 53, 55, 57, 59, 61, 67

08 410 Bauführerweg, Bauhüttenweg 1-9, 15, 17, 19, 21, 25, 27, 29, 31, 33-45, 49, 51, 53, Buckower Damm 55-61, 89-91, 93, 183-187, 189, 191, 193, 195-199, 201, 203-205, 207, 209-213, 215, 217-217C, 219-219B, 221-221D, 223, Dachdeckerweg 73-92A, Gutschmidtstraße 37, 43, 53, 55, Johannisthaler Chaussee 378-380, 387-420A, 422, 424-424B, 426, 434, 436, 438, 440, Klempnergasse, Malersteig, Maurerweg 75, 77, 79, 83-109, Polierweg, Rohrlegerweg, Schlosserweg, Severingstraße 2, Steinträgerweg 36, 38, 40, 42, 44, 47-79, Stellmacherweg, Tischlerzeile, Töpferweg, Wildmeisterdamm 252, 256, 260, 262, 264, 266, 270, 272-274, 276-278, 280, 282-284, 286, 290, Zimmererweg 7-11, 13-15, 17, 19-35, 37, 39, 41, 43, 45, 47, 49, 51, 53, 55, 57, 59, 61, 63, 67, 69, 71, 73, 75, 79, 83, 85, 87, 89, 91, 93, 95, 97, 99, 101, 103, 105, 109, 111-124



Wahlbezirke 08 4xx

08 411 Albersweilerweg, Bienwaldring, Breitunger Weg 1-39, 46, Egisheimer Weg, Heimsbrunner Straße, In den Gärten, Leonberger Ring 64-72D, Marienfelder Chaussee 6, 8, 10, 12-12A, 16-16E, 18-18D, 24A-24G, 26A-28F, 30-34, Rufacher Weg 42, 44-44C, 46, 48-50, 52, 54, 56, 58, 60, 62-66, Sangerhauser Weg 1, 3-5A

08 412 Bernsteinring, Bühler Weg 2-8, Delmer Steig 7-7A, 9, 13-15, 17, Drusenheimer Weg 2A, Feldspatweg 3, 5, 7, 9, 11, 13, 15, 17, 19, 21, 23, 25, 27, Glimmerweg 1-69, 71, Marienfelder Chaussee 1-5, 7, 9, 11, 13-15, 17, 19-23, 25-25A, 38, 40, 42, 44, 46, 48, 50, 52, 54, 66-101, Muschelkalkweg 2-4, Quarzweg 81, 83, 85, 87, 89, 91, 105, 107-117, Salmbacher Straße 1-10, 50, 52, 54, 56-56A, 58, 60-64, 66, 68, 70, 72, 74, 76, 78-78C, 82-82A, Straße 482 2, 4-10, Straße 99, Warmensteinacher Straße 2, 4

08 413 Asbestweg, Bimssteinweg, Breitunger Weg 45, Feldspatweg 4, 6, 8, 10, 12, 14, 16, 18, 20, 22, 24, Grünsteinweg, Kalksteinweg 20, 22, 24, 26, 28, 30, 32-32A, 34, 36-36A, 38, 40, 42, 44, 46, 48, 50-50A, 52, 54, 56, 58, 60-60A, 62, 64, 66, 68-68A, 70, 72, 74, 76, 78, 80, 82, 84, 86, 88, Kreideweg, Quarzweg 20-80, 82, 84, 86, 88-88A, 90, 92-102, 106, Sangerhauser Weg 7-12, Schieferweg 71-71K, 137, 139, Tropfsteinweg

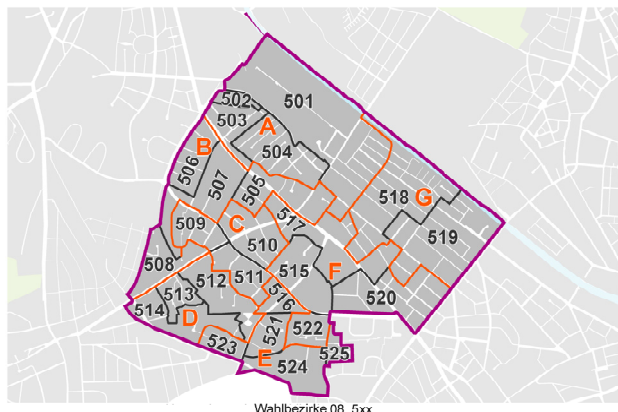
08 414 Ankogelweg 97, Basaltweg, Feldspatweg 26, 28-108, Glimmerweg 70, 72-91, Graphitweg, Grauwackeweg 10, 12, 14, 16, 18, 20-24, Hornblendeweg 2, Kalksteinweg 13-19, 21, 23, 25, 27-27A, 29-29A, 31, 33, 35, 37, 39, 41, 43, 45, 47, 49, 51, 53-53A, 55, 57, 59, 61, 63-63A, 65-65A, 67-67A, 69-69A, 71, 73-73A, 75-75A, 77, 79, 81, 83, 85, 87, 89, Keuperweg, Muschelkalkweg 6, Parksiedlung Spruch, Quarzweg 4-16, Sandsteinweg 4-10, Schieferweg 2-70, 72-136A, 138, 140-144A, Straße 482 1, 3

## Wahlgebietseinteilung für die Wahl zum 18. Deutschen Bundestag am 22. September 2013

- 08 415 Grauwackeweg 2-9, 11-11A, 13-13A, 15-15A, 17, 19, Hornblendeweg 1A-1B, 3A-14, Mariendorfer Damm 417, 419-419A, 421, 423-423A, 425-425A, 427, Marienfelder Chaussee 106, 108, 110, 112, 114, 116-118, 120, 122, 124, 126, 128, 130, 132, 134, 136, 142, Muschelkalkweg 1, 5, 7-23A, Sandsteinweg 17A-25B, Schlierbacher Weg 4A-4C, 8A-8C, 12A-12C, 16A-16B, 18, 20A-20B, 24
- 08 416 Baldersheimer Weg 12, 14-14A, 16, 18-18A, 20, 22-117, Gaudacher Straße 2-2A, 4, 6-6B, Künheimer Weg, Lichtenrader Damm 3A, 5-5A, 7, 9, 11, 13, 15, 17, Mariendorfer Damm 429, 431, 433, 435-435A, 437-439E, 441, 443, 445, 447, Marienfelder Chaussee 103A-105A, 107-107A, 109, 111-111B, 113, 115, 119, 121-121A, 123-123A, 125, 127, 129, 131-131A, 133, 135, 137-141, 143-171, Ostheimer Straße, Rademeierweg 4-4A, 6, 8, 10-10B, 12, 14-22, Salmbacher Straße 83-92, Sandsteinweg 29-33, Schlierbacher Weg 5-7, 9-11A, 13-15A, 17-17A, 19, 21-23B, 25-29, Weitbrucher Straße 9, 11, 13, 15, 17-95, Wingerter Straße, Zeißpfad 1-7
- 08 417 Am Rötelpfuhl, Battenheimer Weg 3-44, Bühler Weg 17, 19, 21, 23, 25, 27, 29-29A, 31, 33, 35, 39-39A, 41, 43, 45, 47-47A, 49, 51-51A, 53, 55, 57, 59, 61, 63, 73, 75, 77, 79, Delmer Steig 6, 8, 10-12B, 16, 20, Dessenheimer Weg, Drusenheimer Weg 1B-1C, 3-36, 43, Ernst-Arndt-Weg, Gerlinger Straße 50, 52-66, Marienfelder Chaussee 29, 37, 39-39B, 41, 43, 45-45B, 47-47A, 49-49A, 51-51A, 53-53A, 55-65, Pfarrer-Wenke-Weg, Salmbacher Straße 13-49, 51, 53, 55, 57, 59, 65, 67, 69, 71-71A, 73, 75, 77, Töpchiner Weg 44, 46, 48, Trimbacher Straße, Warmensteinacher Straße 34, 36-38, 40-56, 58, 60
- 08 418 Alt-Buckow 59, An den Achterhöfen 55, 59, 61, 63, An den Feldern, Baldersheimer Weg 1-11, 13-13A, 15-15A, 17, 19, 21, Battenheimer Weg 48-50, Buckower Weg, Bühler Weg 12-16, 18-18A, 20, 22, 24, 26, 28, 30, 32, 34, 36-38, 40, 42, 44, 46, 48, 50, 52-52A, 54, 56, 58, 60, 62, 64-72, 74, 76, 78, 80-82, Christian-Henkel-Straße, Drusenheimer Weg 40-42, 44-150, Gaudacher Straße 1, 3-3A, 5, 7-7A, Gerlinger Straße 34-49, 51, Haewererweg, KestENZEILE 19-19A, 21-23A, 25-25B, 27-27A, 29-29A, 31-31A, 33-33A, 35-35A, 37-41, Lindholzweg 26-26A, 28-28B, 30, 32-32A, 34, 36, 38, 40, 42, 44, 46-48, Michel-Klinitz-Weg 1-30A, Salmbacher Straße 79-81, Töpchiner Weg 15-43, 45, 47, 49-108A, Warmensteinacher Straße 1, 3, 5-33, 35, 39, 57, 59-59A, Weitbrucher Straße 1-7, 10A, 12, 14, 16-16D, Zum kleinen Pfuhl
- 08 419 Alt-Buckow 1, 3, 5-5A, 7-7A, 9, 11, 13, 15, 15B-15C, 17, 19, 19B-19J, 21, 21B-25, 27, 29, 31, 33, An den Achterhöfen 2-8B, 10-12B, 14-18B, Buckower Damm 225-259A, 261-263, 265-267, 269-273, 279, 281, 283-287, 289, 291-291A, 293, 295-299, Heideläufferweg 4-10, 12-14, 16, 18-18A, 20-20D, 22-22A, 24-24A, 26, 28-28A, 30-30A, 32, 36, 38, 40, 42-44, 46-56, 58, 60, 62, 64, 66, Im Amtmannsgarten 5, 7, 11, 17, Johannisthaler Chaussee 431-433, 435, 437-437A, 439, 441-443, Mollnerweg 1-8, Ringslebenstraße 100, 102, 104
- 08 420 Alt-Buckow 35, 37, 39-39B, 41, 43, 45-45E, 47-47C, 49-49H, 51-51A, 53-53A, 55, An den Achterhöfen 19-54, 56-58, 60, 62, Im Amtmannsgarten 4, 6, 8-10A, 12-16, 18-20A, KestENZEILE 2-2A, 4-4A, 6-6A, 8-8A, 10-10A, 12, 14-14A, 16-18, 20, 24, 26, 28, 30, 32-32A, 34, 36-36A, Lindholzweg 1-22, Pfarrer-Vogelsang-Weg
- 08 421 An den Achterhöfen 1, 9, 13, Buckower Damm 260, 264, 268, 274-276, 280, 282, 288, 290, 292, 294, 301-332, Christoph-Ruden-Straße, Futhzeile, Gerlinger Straße 2-29, Heideläufferweg 72-74A, 76, 78, 80, 82, 84, 86, 88, 90, 92, 94, 96-96B, 98-98A, 100-104, KestENZEILE 1, 3, 5, 7, 9, 11-11B, 13-13B, 15, Lindholzweg 23-25, 27, 29, 31, 33, 35-35A, 37, 39-39A, 41, 43, 45, Michel-Klinitz-Weg 35-38, Ringslebenstraße 103, 105-107, Stuthirtenweg 38-44
- 08 422 Am Eichenquast 14, 24-34C, 42, 44, 48, 50, 52, 54, 56, 58, 60, 62, Berntweg, Dröpkeweg, Großcreutzweg, Hasenhegerweg 1-31, Heideläufferweg 11, 15-15A, 17-17A, 19-19A, 21, 23, 25, 27, 29-29C, 31-31B, 33-35, 37, 39-39A, 41, 45, Hogenestweg, Landreiterweg 71-71A, 73-73B, 75-75A, 77, 79-79A, 81-81A, 83-83A, 85-85A, 87, 89-89B, 91, 93-93A, 95, 97, Mollnerweg 9, 11, 13, 15, 17, 19, 21, 23, 25, 27, 29, 31, 33, Renschweg
- 08 423 Doevelweg, Heideläufferweg 57, 59, 61, 63, 65, 67-71, 75-75A, 77-77A, 79, 81-81A, 83-83A, 85-85A, 87-87A, 89, 91-91A, 93, 95, 97, 99, Mollnerweg 10, 12, 14, 16, 18, 20, 22, 24, 26, 28, 30, 32, 34-56, Reinowzeile, Ringslebenstraße 66-99C, 101-101D, Stuthirtenweg 6-34
- 08 424 Am Appelhorst, Am Buschfeld, Am Eichenquast 5-13, 15-17, 35-41A, 43, 45-47, 49, 51, 53, 55-55A, 57, 59, 61, 63-81, Auf der Planweide, Försterweg, Hasenhegerweg 32-48, Heideläufferweg 1, Johannisthaler Chaussee 421, 423, 425, 427-429, Landreiterweg 14-70, 72, 74-74A, 76, 78-78A, 80, 82-82A, 84-84B, 86, 88, 90-90B, 92, 94, 96-96A, Ringslebenstraße 2-60B, Turfweg, Wildhüterweg, Wildmeisterdamm 249, 253-255, 259, 261, 263-263B, 265, 267-269, 271, 275, 279-279B, 281, 285, 287-289, 291-293, Zum Biesenwerder
- 08 501 Beifußweg 1-38, Distelfinkweg 23, 25, 27-31B, 33-33A, 35, 37, 39, 41, Fenchelweg 4-30, 32, 34, 36, 40-40A, 42-44, 46, 48, 52-52A, 54-54A, 60-60A, 62-64, 66-66D, 68, 74, 76-76B, 78-78A, 80-80A, 82-88, 90, 92-92A, 94, 96, 98, Grlitzweg 8-11, Glockenblumenweg 3-3B, 5, 7-7B, 9-9C, 11-11A, 13-13A, 15-15B, 17-17A, 19-19A, 21-37, Johannisthaler Chaussee 113-162, 165, 167-167C, 169, 171-173C, 175-175A, 177, Kiellingerstraße, Kleiberweg, Minzeweg 1-23A, Orchideenweg 1-26, Ortolanweg 3, 5, 7, 9, 11, 13, 15, 17, 97, Parchimer Allee 1B-1C, 3-5D, Petunienweg 1-36, Rohrdommelweg, Schwertlilienweg, Seidelbastweg 13-38, Späthstraße 41-41A, Stelzenweg, Trollblumenweg 2-24B
- 08 502 Grüner Weg (12359) 5, 7, 9, 11, 13, 15, Ortolanweg 2, 4, 6, 8, 10, 12, 14, 16, 18-60
- 08 503 Goldhähnchenweg, Laubsängerweg 5-8, 10-10A, 18-22, 26-30B, Möwenweg (12359), Ortolanweg 62-64, Rudower Straße (12351) 1, 3, 5-7, 9-11, 13, 15, 21, 27-35, 51, 53-55, 57-67, Trappenpfad 2, 4, 6, 8, 10, 12, 14, 16, 18, 20-20A, 22, 24, 26, 28, 30, 32, 34, 36-36A, 38, 40
- 08 504 Birkhuhnweg 9, 11, 13, 15, 17-17A, 19-21A, 23, 25, 27-29, 31-31F, 33A-33C, 35-41, Hochspannungsweg, Ibisweg, Johannisthaler Chaussee 164-164D, 166-166B, 168, 170, 174, 176-176C, 178-182, 184-184C, 186A-186C, 188-188C, 190, Kolkrabenweg, Laubsängerweg 9, 11-17A, 23, 33-35, 39-41A, 43, 45, Ortolanweg 66-96, 99-132, Schirmvogelweg, Tränkeweg, Trappenpfad 1-1A, 3, 5, 7, 9, 11-11A, 13, 15, 17, 19, 21, 23, 25-25A, 27, 29, 31, 33, 35, 37, 39, Wendehalsweg 1-36, Wiedehopfweg

## Wahlgebietseinteilung für die Wahl zum 18. Deutschen Bundestag am 22. September 2013

08 505 Baumläuferweg 2-24, Birkhuhnweg 2-8, 10, 12, 14, 16, 18, 22, 24-24A, 26, 30, 32-32A, 34-34C, Buchfinkweg 1, 3, 5-5B, 7-7A, 9, 11, 13-15, 17-17A, 19-19C, 21-21A, Girlitzweg 1-7, Glockenblumenweg 2, 4, 6-6G, 8-8C, 10, 12, 14, 16, 18, 20, Grasmückenweg, Johannisthaler Chaussee 183, 185-185B, 187-187A, 189, 191-213, Kernbeißerweg, Kohlmeisenweg, Laubsängerweg 32, 36-38, 42, 44, 46-48, Rudower Straße (12351) 77-107, 109, 111-111A, 113-115, 117-119, 121-123, 125, 127-131, 133, 135, 137, 139-141, 143, 145, 147-147J, Storchenweg 4, 6, 8-8A, 10, 12-12A, 14, 16, Wendehalsweg 39-41, Zadekstraße 1-12



08 512 Anna-Siemsen-Weg, Bat-Yam-Platz, Gaudigweg, Imbuschweg 40, Johannisthaler Chaussee 293, 295, 297-299, 301-309, 311, 313, 317, 319, 321, Kerschensteinerweg, Lipschitzallee 64, 66, 68-68A, 70, 72-72B, 74, Löwensteinring 13, 15, 17, 19, 23, 25, 27, 29, 31, 33, 35, 37, 39, 41, 43, Martin-Luther-King-Weg, Walter-May-Weg 2, 4, 6-12, Wildmeisterdamm 170

08 513 Johannisthaler Chaussee 333-335, Kirschnerweg 1-5, 7, 9, 11, 13, 15, 17, 19, 21, 23, 25, 27, 29, Wermuthweg 1, 3, 5, 7, 9, 11, 13, 15, 17, 19

08 514 Hugo-Heimann-Straße 2, 8, 10, 12, 14, 16, 18, 20, 22, 24, Johannisthaler Chaussee 353-359, 361-365, 381-383D, Kirschnerweg 6, 8, 10, 12, 14, 16, 18, 20, 22, 24, 26, 28, 30-42, Kölner Damm 36-92, Wermuthweg 2, 4, 6, 8, 10, 12-12B, 14, 16, 18, 20-42

08 515 Efeuweg 28, 34, 38, Eugen-Bolz-Kehre, Fritz-Erler-Allee 93, 99, 101, 103, 105-109, Goldammerstraße 1, 3-5, 7-9, 11, 13, 15, 19, 21, 23, 25, 27, 29, 31, 33, 35, 37, 39, 41, 43, 45, 47, 49-51, 53, 55, 57, 59, 61, 63, Hirtsieferzeile, Lipschitzallee 20-22, 24, 26-34

08 516 Fritz-Erler-Allee 98, 100, 102, 104, 110-116, Lipschitzallee 36-50, Löwensteinring 3

08 517 Angelikaweg 14-14A, 16-16A, Arnikaweg 27A-35, 37-39B, 41-41A, 43, 45, 47-53, 55, Baumläuferweg 27-27B, 29, 31, 33, 35-35A, 37-37A, 39-39A, 47, 51, 53, 55, 57, Distelfinkweg 24, 26, 32, 34, 36-36A, 38, 40, 42-70, Efeuweg 2-2B, 4-4A, 6-6A, 8-8A, 10-10A, 12-12A, 14-14A, 16-16A, 18-18A, 20-20A, 22-22B, Fenchelweg 89, 91, 93, 95, 97, Flurweg 48, 50-50A, 52-52A, 54-56, 58-64, 66, 68-68E, 70-70F, 72A-72F, 74, 76, Girlitzweg 12-13, Glockenblumenweg 82, 84, 86, 88-88A, 90-92, Goldammerstraße 2, 6-6A, 10, 12, 14, 16-18, 20-20A, 22, 24, 26, 28, 30, 32-32B, 34-34A, Johannisthaler Chaussee 221-232, Lipschitzallee 2-15, 23, 25, Neuköllner Straße 201-207D, 209-211C, 213-213A, 215, 217, 219, Rudower Straße (12351) 108, 110, 112-112B, 116, 120, 124-124A, 126, 132, 134, 136, 138, 142-142A, 144, 146, 148-184A, 186, 188, 190, 192, 194, 196, 198, 200, Sprosserweg, Storchenweg 3-3A, 5, 7, Windenweg 21-34A

08 518 Angelikaweg 1-13A, 15, 19-21, Arnikaweg 36, 40, 42-42A, 44, 46-46B, 54, 56, Beifußweg 41-74, Distelfinkweg 71-90, Fenchelweg 31, 33-33A, 35, 37-39, 41, 45, 47, 51, 53, 59, 61, 65-65C, 67, 69-73, 75, 77-77D, 79, 81-81A, Flurweg 2-2A, 4, 8, 10, 12, 14-14A, 16-16A, Geißbartweg, Glockenblumenweg 38-74A, 76, 78, 80, Männertreuweg 1-16, Minzweg 26-87, 89, 91, Orchideenweg 28-85, Petunienweg 37-75, 77-79, 81-87, 89-91A, 93-93B, Rudower Straße (12351) 185, 187, 189, 191, 193-193A, 195, 197-197A, 199, Sauerdornweg 2, 8-10, Schneeballenweg 3-6, 14-14A, 16, 18, 22-22A, 24, 26-26A, 28-28A, 30-30A, 32, 34, 36, Seidelbastweg 39-96, Silberdistelweg, Sternliebweg, Trollblumenweg 27-56, Windenweg 1-17, Zwergasterweg

08 506 Grüner Weg (12359) 33, 35-41, 43, 45, 49, 51-51B, 53-55C, 57-57A, 59-59A, 61, 63, 65-65A, 67-67A, 69, 71-71A, 73, 75, 77-77B, 79, 81, 83-83B, 85-85A, 87, Grünlingweg 4-22, Kolibriweg 2, 4-6, 8, 10-10A, 12-12B, 14, 16, 20-20A, 22-24, Kormoranweg 2-4, 6-44, 46, Rotkehlchenweg (12351), Rotschwanzweg, Rudower Straße (12351) 2, 4, 8, 12-12B, 14, 16-18, 22-26, Zaunkönigweg

08 507 Fritz-Erler-Allee 2-15, Juchaczweg, Kolibriweg 1, 3, 7-7C, 9-9A, 11-11B, 13-13A, 15-15B, 17-19A, 21, Kormoranweg 5, 45, 47-67, Otto-Wels-Ring 39, 41, 43, 45, 47, 49, 51, 53, 55, 57, 59, 61, 63, 65, 67, 69, 71, 73, 75, 77, 79-117, Rudower Straße (12351) 48-50B, 52, 56, Zadekstraße 45-46

08 508 Bohm-Schuch-Weg, Imbuschweg 24, 26, 28, 30, Johannisthaler Chaussee 300, 310, 312, 316, 318, 320, 324-328, 342, 360, 372, Otto-Wels-Ring 35, 37, Severingstraße 1, 3-39

08 509 Fritz-Erler-Allee 16-40, 48, 50, 52, Imbuschweg 23, 25-25B, 27-27A, 29-29B, 31-31B, Johannisthaler Chaussee 292, 294, 296, Otto-Wels-Ring 1-34, 36, 38, 40, 42, 44, 46, 48, 50, 52, 54, 56, 58, 60, 62, 64, 66, 68, 70, 72, 74, 76, 78, Uhuweg, Zadekstraße 24-43

08 510 Baumläuferweg 26, 28, 30-30A, 32, 34-34A, 36, 38, 40A-46C, 48-50B, 52, 54, 56, Buchfinkweg 2, 4-4C, 6, 8, 10, 12, 16-16A, 18-18D, 20-20D, 22-63, Fritz-Erler-Allee 45-47, 49, 51, 53-57, 59-59A, 61, 63-83, Goldammerstraße 36, 38-38A, 40, 42, 44, 46, 48, 52, 54-54A, 56-56A, 58-58B, 60, 62, 64, Johannisthaler Chaussee 233-264, Stieglitzweg, Storchenweg 9, 11, 13, 15, 17-19, Zadekstraße 13-17

08 511 Fritz-Erler-Allee 58, 60, 62, 86-90, 94, Imbuschweg 39, 41, Johannisthaler Chaussee 273-291, Löwensteinring 5-12, 14, 16, 18, 20-22A, 24, 26, 28, 30, 32, 34, 36, 38, 40, 42, 44-67, Walter-May-Weg 1, 3, 5



# Wahlgebietseinteilung für die Wahl zum 18. Deutschen Bundestag am 22. September 2013

- p>08 519 Arnikaweg 4-26A, Flurweg 1, 3, 5-7C, 9, 11, 13-13A, 15-15D, 19-47, 49, 51, 53, 57, Frauenschuhweg, Fuchsiweg, Glockenblumenweg 75-75A, 77, 79, 81, 83-83A, 85-85B, 87-87A, 89, 95-117A, 119-119B, 121-121C, 123-123A, 127, 129, 131-131B, 133-133C, 135-135A, 137, 139, 141, 143, 145-155, Goldlackweg, Levkoienweg 2, 4, 6-6A, 8-8A, 10, 14, 16, 18, 20, Löwenzahnweg 3-16, Männertreuweg 17-39, Minzeweg 88, 90, 92-112, Orchideenweg 86A-147C, Petunienweg 76, 80, 88, 92, 94-154, Sauerdornweg 1-1A, 5-7, Schneeballenweg 11-13A, 15, 17-17A, 19-21, 23, 25-25B, 27-27A, 29, 31-31A, 33, 35, 37, Seidelbastweg 101-158, Stubenrauchstraße (12357) 15-37, Windenweg 37, 39-39A, 41-41A, 43-43B, 45-45A, 47, 49-49B, 51
- 08 520 Ampferweg, Efeuweg 3, 5, 7, 9, 11, 13A-13C, 15-15A, 17-17B, 19, 21, 23, 29-33, 35-37, 39-43, Flurweg 65, 67, 69, 71, 73, 75, 77, Fritz-Erler-Allee 155-159G, 161-169D, 171-171B, 173-173B, 175-175A, 177-177B, 179, 181-189C, 191-197, Glockenblumenweg 118, 120-120A, 122, 126, 128, 130, 132, 134, 136, 138, 140-140D, 142-142A, 144-144D, Goldrautenweg, Hopfenweg, Levkoienweg 1, 3-3A, 5-5A, 7-7A, 9-9A, 11-13A, 15, 17, 19, 21, Löwenzahnweg 19-44, Maßliebweg, Mohnweg (12357), Neuköllner Straße 208, 212, 214, 216, 218, 220-263, 277, Primelweg, Stubenrauchstraße (12357) 1-13, Windenweg 38-38C, 40, 42, 44-44A, 46, 48, 50, 52-82A
- 08 521 Lipschitzallee 53-63, 65, 67, 69, 71, 73, 75-77, Sollmannweg 7, 9, 11, 13, 15, 19-21, Ulrich-von-Hassell-Weg
- 08 522 Fritz-Erler-Allee 120-152, Lenzelpfad, Wutzkyallee 46, 48, 50, 52, 54, 56, 58, 60-60C, 62-62A
- 08 523 Hugo-Heimann-Straße 1-1B, 3-7, 9, 11, 13, 15, 17, 19, 21, 23, 25-39, Kölner Damm 2-32, Lipschitzallee 78-84
- 08 524 Friedrich-Kayßler-Weg, Kölner Damm 1, Matthäusweg 2, 8, Ringslebenstraße 1, Sollmannweg 2-6, 8, 10, 12, 14, 16, Walter-Franck-Zeile, Wutzkyallee 68, 80, 88, 90, 98-98A, 100, 102, Zittauer Straße 1-3, 5, 7-7B, 9-9B
- 08 525 Joachim-Gottschalk-Weg 1-7, 9-39, Rotraut-Richter-Platz, Wutzkyallee 47, 49, 51, 53, 55, 57, 59, 61, 63-67, 69-79
- 08 601 Fritz-Erler-Allee 154, 160, 170, 172, 174, 176, 178, 180, Horst-Caspar-Steig 14-34, Käthe-Dorsch-Ring 2, 4, 6, 8-21
- 08 602 Agnes-Straub-Weg 2-12, 16D-22, Fritz-Erler-Allee 190, Horst-Caspar-Steig 1-4, 6-8, 10-12, Käthe-Dorsch-Ring 3, 5, 7, Neuköllner Straße 264-276A, 278, Zwickauer Damm 6-6C
- 08 603 Horst-Caspar-Steig 5, 9, 13, Joachim-Gottschalk-Weg 8, 41, Theodor-Loos-Weg 14-16, 18, 20, 22-36A, 38, 40, 42, 44, 46, 48, 52, Wutzkyallee 81-85
- 08 604 Agnes-Straub-Weg 14-16C, Theodor-Loos-Weg 1-13, 17, 19, 21, Zwickauer Damm 8-8C, 10, 12, 22, 24
- 08 605 Alt-Rudow 1-13, 15, 19, 21, Bildhauerweg 2-4, 6-6A, 8, 10-16, Bocksbartweg, Dreherweg, Ehrenpreisweg 2, 4, 6-6A, 8, 10-10B, 12-12A, 14, 16, 18-22, 24, 26-28, 30-30A, 32-32A, 34-55, Gürtlerweg 3, 5, 7, 9, 13-15A, 17-17B, 19, 21, 23-23A, 25, 27-27A, 29-29A, 31, 33-33A, 35, 37, 39, 41, 43, 45, Kalmusweg, Kappenstraße, Kleestraße, Kornradenstraße 2-28, Krokusstraße 84, 86, 88, 90, 92, 94, Meldenweg, Neuköllner Straße 280-312, 314, 316-320, 322, 324-326, Prierosser Straße 2, 4-4A, 6-6A, 12, 24-28C, Sattlerstraße, Stubenrauchstraße (12357) 114A-129, Uhrmacherweg 2-12, Windenweg 83A-88, Zwickauer Damm 3-5, 7, 9, 11
- 08 606 Ehrenpreisweg 1-1A, 3-3A, 5-5B, 7, 9-9A, 11-11A, 13-13C, 15-15A, 17-17A, 23, 25, 29-29A, 31, 33, Kornblumenring 1-16A, 18, 20-20A, 22-22B, 24, 26-26A, 68-68A, 70, 72, 74, 76, 78, 80, 82, 84, 86, 88, 90, 107-115, Kornradenstraße 31-50, Krokusstraße 42-42A, 44-44A, 46, 48, 50-81A, Lupinenweg 8, 10, Margueritenring 1-28, 30, 32-32A, 34, 36, 38, 40, 42-42A, 44, 46, 48-48A, 50, 52, 54, 56, 58-60, Prierosser Straße 1-1A, 3, 5, 7-11, 13-23B, 29, 31, Wegerichstraße 4-6, 8-8A, 10, 12, 14-14E, 16-16A, 18-18A, 20, 22-24A, 26, 28
- 08 607 Arabisweg 1-10, 12, Buchsbaumweg 3-44, 47, 49-49A, 51-51A, 53-53A, 55, 57, 61-61A, 63-63A, 65-65A, 67-67B, 69, 71, 75, 77-77A, 79, 81, 83-83A, 85-85A, 87-87A, 89-89B, 91, 93, Eibischstraße, Fingerhutweg, Hafenstraße, Kanalstraße (12357) 4-135, 137, 139, Kerbelweg, Klettenweg, Köpenicker Straße (12355) 26, 32, 36, Kornblumenring 17-17A, 19-19A, 21-21B, 23, 25, 27-67, Krokusstraße 2-37, 43, 45, 47, 49, Margueritenring 29, 31, 33, 35, 37-37A, 39, 41, 43-43A, 45, 47, 49, 51, 53, 55, 57, 71-71A, 73-73B, 75-75A, Mimosenweg 6-23, Mistelweg, Ranunkelweg, Rhabarberweg, Ritterspornweg 2, 4-4A, 6-6B, 8-8B, 10, 12, 14, 16, 18, 20-20A, 22, 24, Salbeiweg, Stubenrauchstraße (12357) 90-113, Wegerichstraße 7, 9-9A, 11-11A, 13, 15-15A, 17, 19, 21, 25, 27, Wischmattenweg 2, 4, 6-6A, 10, 12, 14-14A, 16-16A, 18-18A, 20-20A, 22, 24
- 08 608 Alt-Rudow 23, 25-25A, 27-27A, 29-29A, 31, 33, 35, 37, 39A-39B, 41-41B, 43-43A, 45-45B, 47-47A, 49, 51-51A, 53-53A, 55-55A, 57, Buchsbaumweg 44A-46A, 48, 50-50B, 52-52A, 54-54A, 56-56A, 58-60, 62, 64, 66, 68-68A, 70-70B, 72-74A, 76-76B, 78-78B, 80, 82-82A, 84, 86, 88-88A, 90, 92-92B, 94, 96, 98, Herzblattweg, Köpenicker Straße (12355) 110-110A, 112-114, 116-130, 134-142, 148-154, 164, 166, 180-186, 192, Kornblumenring 69, 71, 73, 75, 77-77A, 79, 81, 83, 85, 87, 89, 91-105, Krokusstraße 83, 85, 87-87A, 89, 91, 93, 95-97, Lupinenweg 1-7, 9-9A, Margueritenring 70-70C, 72-72C, 74, 76-100, Prierosser Straße 30, 32-64
- 08 609 Köpenicker Straße (12355) 143-147, 159-163A, 165-165B, 167-171, Neudecker Weg 106, 108, 110, 112, 114, 116, 118, 120-120C, 122, 124, 126, 128-130, Prierosser Straße 65-69, 71-71A, 73-73A, 75, 79, Selgenauer Weg 2, 4, 6, 8-10, 12, 14, 16, 18-18A
- 08 610 Bornauer Straße 4, 6-6B, 8-8A, 10-10B, 12-12B, 14, 16, Feuchtwangerweg, Löheweg, Matthäusweg 3-7, 9-21, Meißner Weg 6-34A, 36-38C, 40-40B, 42-42A, Petrusweg, Söderblomweg, Straße 229 (12355), Straße 230, Straße 231, Straße 232, Theodor-Loos-Weg 37, 39, 41, 43, 45, 47, 49, Wutzkyallee 87, 89, 91-97, 99, 101, Zittauer Straße 4, 6, 8, 10-37A, 39, 41-41A, 43-43A, 45, Zwickauer Damm 52, 54-56, 58-62, 64, 96-96A, 98, 100-100A, 102-106A, 112, 118-120, 122, 124, 126, 128, 130, 132, 134, 136, 138, 140, 142, 144, 146, 148, 150, 152-194

## Wahlgebietseinteilung für die Wahl zum 18. Deutschen Bundestag am 22. September 2013

08 611 Ascherslebener Weg 1, 3-3A, 5-5A, 7-7A, 9-9A, 11, 13-13A, 15, Beizerweg, Bildhauerweg 19-42, Bitterfelder Weg 62-64, 66, 68-68A, 70-72, 76-76A, 78-78A, 80-80B, 82, 86, 88, 90, Bornauer Straße 3, 5, 7, 9, 11, 13, 15, 17, Fleischerstraße 1-74, Formerweg, Großenhainer Weg, Gürtlerweg 2, 4, 6-6A, 8, 10-12, 16, 18-18A, 20-20A, 22-22A, 24-24A, 26-26A, 28A-28C, 30-30A, 32-32A, 34, 36-36B, 38-38A, 40, 42, 44, 46, Korbmacherweg 26-30, Lauchstädter Weg 1-26B, Meißner Weg 35, 39, 41-41A, 44-66A, Schriftsetzerweg, Uhrmacherweg 14-57, Werkzeugmacherweg 4, 6-14, Zittauer Straße 38, 40, 42, 44, 48-73, Zwickauer Damm 15-21, 23-23A, 25-51, 53, 57, 63, 65-95, 97-97A, 99, 101

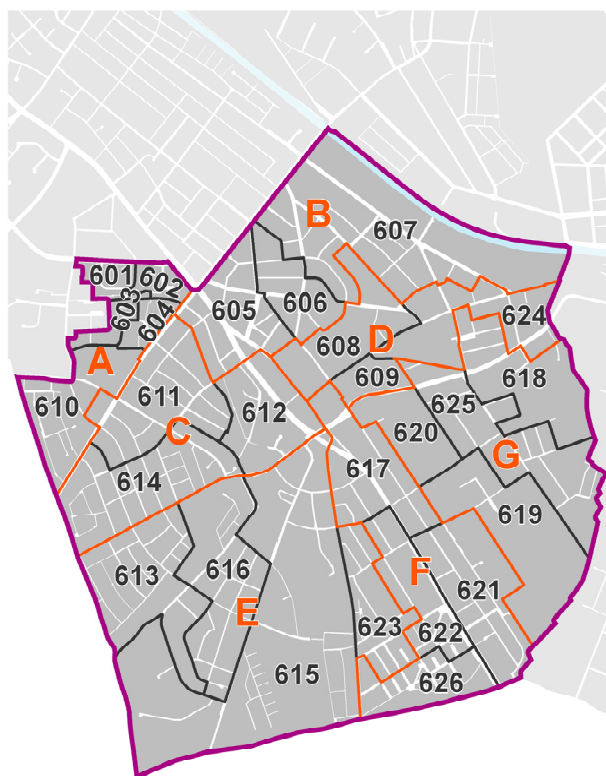
08 612 Alt-Rudow 14, 16-18B, 20, 22-22B, 24, 26, 28, 30, 32, 34, 36-36B, 38, 40, 42, 44, 46, 48, 50, 52, 54, 56, 58, 60, 62, 64, 68, 70, 72, 74, Am Hanffgraben, Bäckerstraße, Bildhauerweg 5, 7, 9, Buchbinderweg, Druckerkehre, Fleischerstraße 76-84A, Groß-Ziethener Chaussee 8, 10-12, 14, 16, 18, 30-30D, 32-36, 38-38C, 40-42B, Korbmacherweg 33, Landhausweg, Neuköllner Straße 313, 315-315C, 321, 323, 329-344, Seilerweg, Werkzeugmacherweg 1-3, 5

08 613 Am Rudower Waldrand, Geflügelsteig 1-42, 56, 58-58B, 60-60A, 62-62A, 64, 66-66A, 68-70A, Groß-Ziethener Chaussee 87-89B, 91-91A, 93-93B, 95-97, 99-99C, 101-101A, 103-103A, 105, 107-109A, 111, 113-113A, 115-115A, 117, 119-119A, 123-123A, 125, 127-143, 145, 147, 149, 151, 153, 155, 157, 159, 161, Hennensteig, Lachshuhnweg, Lakenfelderweg, Leghornweg, Minorkaweg, Nackthalsweg, Perlhuhnweg, Putenweg 52-56A, 58-58A, 60, 64, 66, 68-68A, 70, 72, 74, 76, 78, 80, 82-86, 88, 90, 92, 94-98, Rhodeländerweg 61-81, 83, 85, 87-87A, 89, 91, 93, 95, 97, 99, 101, 103, 105, 107-109, 111, 113, 115, 117, 121, 125, Seidenhuhnweg, Straße 199 (12355), Welsumerpfad, Zwerghuhnweg

08 614 Ascherslebener Weg 2-2A, 4, 6-6A, 8, 10-10A, 12-12A, 14-14A, 16-48B, Bitterfelder Weg 51, 65, 67-67A, 69-69A, 73-75, 77-77A, 79-79A, 81, 85-85A, 87-87A, 89, 91-102, Döbelner Weg, Eilenburger Weg, Freitaler Straße, Groß-Ziethener Chaussee 54, 56-64, 70-72, 74, 90, 92-92B, 94-94A, 98, 100, 102-102A, 104, 106, 110, 112-112B, 114-114A, 116-116D, 118, 122-122B, 124-124B, 126, 144, 146, 148, 150, 152, 154, 156, 158, 160, 162-172, Lauchstädter Weg 27-49, Lößnitzer Weg, Meißner Weg 68-94A, Pirnaer Straße, Radeberger Weg, Rochlitzer Weg, Sebnitzer Weg, Straße 188, Straße 223, Straße 224, Straße 225, Straße 228, Zittauer Straße 82-135, Zwickauer Damm 107-111A, 115, 121, 123, 125, 127, 129, 131, 133, 135, 137, 139, 141, 143, 145, 147, 149, 151

08 615 Am Großen Rohrpfehl, Andreas-Hermes-Siedlung, Bartschiner Straße, Eichenauer Weg 38-73, Eulenberg, Fischadlerweg, Gockelweg, Groß-Ziethener Chaussee 7, 9, 13, 15, 17, 19-29A, 31-31A, 37, 39, 43, Klein-Ziethener Weg, Lockenhuhnweg 3, 5, 7-7A, 9, 25, Neuhofer Straße 109-138, Neuköllner Straße 346-356, Pfauenkehre, Rhodeländerweg 1, 3, 5, 7, 82, 84, 86, 88, 90, 92, 94, 96, 98, 100, 102, 104, 106, 110, 112, 114, 116, 118-120, 122-124, 126-128, 130, 132, 134, 136, Schneehuhnweg, Schönefelder Straße 2-4, 6, 8, 10, 12-12A, 14-14A, 16-16A, 18-18A, 20-20A, 22-22A, 24-24A, 26, 28-28C, 30, 32-32A, 34, 36-36A, 38, 40, 42-42A, 44-44A, 46, 48, 52-52A, 54-64A, 66-68A, 70, 72, 74, 76, 78-82, 84-84A, 86, 88-88A, 90-92, 94, 96-100, 150, 170, Seeadlerweg, Siedlung a. d. Schönefelder Straße, Straße 179 (12355), Straße 181, Straße 182 (12355), Straße 183, Straße 184 (12355), Waßmannsdorfer Chaussee 1-56, 61, 63, 71, 73, 75, 77, 109, 111, 127, 129, 131, 133, 135, 137, 139, 141, 143-145, 147-147A, 149, 151, 153, 155, 157, 159, 161-189

08 616 Erlenbruchring, Geflügelsteig 55, 57, 59-59A, 61, 63, 65, 67, 74-96, Groß-Ziethener Chaussee 47-49, 55, 65, 73, 75-85, Kapaunenstraße, Kückenweg, Langschanweg, Lockenhuhnweg 2, 4, 6-6A, 8, 10-24, 26-28, Putenweg 4-51, 57-57A, 59, 61-63C, 65, 67, 69-69C, 71-71A, 73, 75, 77, 79, 81, 87, 89, 91, 93, 100-107, Rhodeländerweg 2-2A, 4, 6, 8-60, 129, 131-131A, 133-133A, 135, Straße 618, Truthahnweg, Waßmannsdorfer Chaussee 60, 62, 64-70, 72, 74-74A, 76, 78-108A, 110, 112-126A, 128-128B, 130, 132, 134-134B, 136-136B, 138, 140, 142, 146, 148-148A, 150, 152, 154, 156, 158, 160



Wahlbezirke 08 6xx

08 617 Alt-Rudow 59, 61, 63, 65-67, 69, 71, 73, Am Espenpfehl 4, 6-6A, 8-8A, 10-10A, 12, 14, 16, 18, 20, 22, 24-24A, 26-26A, 28-28A, 30, 32-32A, 34, 36, 38, 40-40A, 42, 44, 46, 48, 50, 52, 56, 58-58A, 60, 62-62A, 64, 66-66A, 68-68A, 70-70A, 72-72A, 74, 76, 78, 80, Deutschtaler Straße 2A, 4-4A, 6, 8A-88, Eichenauer Weg 1-34, Exiner Straße 3-26, Gerhard-Winkler-Weg 2, 6, 8, Köpenicker Straße (12355) 175, 187-189, Neudecker Weg 134-149, Neuhofer Straße 63-79A, 82A, 84-84A, 86, 88-96, 98, 100-102, 104, 106, Ostburger Weg 62-64A, 68-68A, 70-72, Priessorer Straße 70, 72-72A, 74-74A, 78, Schleffiner Straße, Schönefelder Straße 1, 5, 7-7A, 9-9B, 11-11C, 13, 15, 17, 19-19A, 21-21A, 23, 25A, 27A, 29, 31, 33, 35, 37, 39, 41, 43-43A, 45-45A, 47, Waltersdorfer Chaussee 5-63, 67, 69-69A, 71-71A, 73-73A, 75-75A, 77-77C, 79-79A, 81, 83-83A, 85, 87-87A, 89

# Wahlgebietseinteilung für die Wahl zum 18. Deutschen Bundestag am 22. September 2013

08 618 An der Nachtbucht 7-7A, 9, 11-11A, 13, 15-15A, 17-17C, 19, Freigutweg, Glashütter Weg 1-11A, 13-17, 32-40A, Hoffagdweg, Im Bauernbusch 1, 3-3A, 5, 7-7A, 9, 11-11A, 15, 17, 23, 25, 27, Kálmánweg 25, Köpenicker Straße (12355) 75, 77-77A, 79-79A, Künnekeweg 1, 3, 9-11, 18-23, Lettberger Straße 19, 35, Neudecker Weg 25-59, Niederschlemaer Weg, Pfarrsiedlung 1, 3, 5, 7, 9, 11, 13, 15, 17, 19, 21, 23, 25-29, Radewiesenweg 4, 6-14B, Ziehrenweg 3, 5, 7, 9-9A, 11-11A, 13, 15

08 619 Am Espenpfuhl 55-55A, 57, 59, 61-61A, 63, 65-65A, 67, 69, 71-71A, 73, 75, 77-77A, 79-79A, 81-83, Lettberger Straße 94, Neuhofer Straße 35-41, 59, Ostburger Weg 1-42, 44, 60, Schirpitzer Weg 42-76, Straße 574 (12355), Will-Meisel-Weg

08 620 Am Espenpfuhl 1-3, 5-5B, 7, 9, 11, 13, 15-15B, 17, 19, 21, 23, 25, 27, 29-29A, 31-31A, 33-33A, 35, 37, 39, 41-41A, 43-43A, 45-45A, 47-47A, 49-49A, 51-51A, Deutschtaler Straße 1, 3-3A, 5-5A, 7-7A, Gerhard-Winkler-Weg 3-5, 7, 9-17, Neudecker Weg 97-105, 107, 109, 111, 113, 115, 117, 119, 121, 123, 125, 127, Neuhofer Straße 42-58, 60-62, Selgenauer Weg 22, 24, 26-28, 30-32, 34, 36, 38, 40-44, 46, 48, 50, 52, 54, 56, 58, 60, 62, 64, 66, 68, 70, 72-80

08 621 Altrader Weg, Am Espenpfuhl 84-153, Am Klarpfuhl, Deutschtaler Straße 89-180, Narkauer Weg, Ostburger Weg 43, 53-59, 61-61A, 65-67A, 69-69C, Schrimmer Weg, Timmendorfer Weg, Waltersdorfer Chaussee 91, 93-93B, 95-95B, 97-97A, 99-99B, 101, 103-103B, 105-105A, 107-107A, 109, 111-111B, 113-113A, 115-115A, 117-117A, 119, 139-143, 145-147C, 149-159, 161, 163-169, 173, 181-203

08 622 Dorothea-Stutkowski-Weg, Elfriede-Kuhr-Straße 7-21, 23, 25, Elly-Heuss-Knapp-Straße 11, 13, 15, 17, 21, 23, Exiner Straße 28-50, Gertrud-Dorka-Weg, Greifenberger Straße 31, 33-33A, 35-35A, 37, 39, 41, 43, 45, 47, 49, 51-51A, 53, 55, 57-57A, 59, 61, 63, Jeanette-Wolff-Straße 8-10, Knollstraße 33-73, Lieselotte-Berger-Platz, Lieselotte-Berger-Straße 3-17, Neuhofer Straße 81-81A, 83, 85, 87, Ostburger Weg 73A-81, 85-85A, Raduhner Straße 1, 5, 7, 9, 11, 15, 17, 19, 21-21A, 23-23A, 25, 27, 29-68, Ursulinenstraße 15-21, Waltersdorfer Chaussee 66, 68, 70, 72-72A, 74, 76-76A, 78-78A, 80-80A, 82-82A, 84-84B, 86, 88, 90, 92, 94, 96, 98, 100, 102, 104, 106, 108-108A, 110, 112-112A, 114, 116, 118, 120-124, 144, 148, 160, 162

08 623 Elisabeth-Selbert-Straße 10-32A, Elly-Heuss-Knapp-Straße 12, 14, 16, 20, 22, 24-26, Friederike-Nadig-Straße 11-11A, 13, 15-15B, 17-17A, 19-19A, 21-21B, 23-23A, 25-25A, Gisbertzweg, Greifenberger Straße 4-30, 32, 34-34A, 36, 38, 40, 42, 44, 46, 48-48A, 50-50A, 52-52A, 54, 56, 58-58A, 60, 62, 64, Helene-Weber-Straße 11-28B, Helene-Wessel-Straße, Knollstraße 5-23, Lieselotte-Berger-Straße 32, 34, 36, 40, 42, 44, 48-48A, 50, 52-52A, 54, 60, 62, Neuhofer Straße 97, 99, 103, 105, Nikolaus-Ehlen-Weg, Ostburger Weg 84, 86, Raduhner Straße 2-4, 6, 8, 10, 12-14, 16, 18, 20, 22, 24, 26-26A, 28, Schönefelder Straße 49-51, 53, 65, 69, 71, 73, 75, 77, 83, 85, 87, 89, 93, 95, Straße 577, Straße 604, Torgelowweg, Ursulinenstraße 14, 27-35

08 624 Alfred-Rojek-Weg, An der Nachtbucht 8, 10-10A, 12, 14, 16, 18, 20-22, An der Rudower Höhe, Arabisweg 11, Buchsbaumweg 95, 97, 99-107, Glashütter Weg 12, 18-20, Im Bauernbusch 2, 4, 6-6A, 8-8A, 10, 12-14, 16, 18-22, 24-24A, 26-26B, Kanalstraße (12357) 136, 138, 140-146, Köpenicker Straße (12355) 31-31E, 33-33A, 45-74, 76, 78-78A, 80-109, 111, 115, 131, Mimosenweg 26-41, Neudecker Weg 6-23, Pfarrer-Heß-Weg 4-84, 102, Radewiesenweg 3, 5, Ritterspornweg 3, 5-5A, 7-7A, 9, 11, 13-13A, 15, 17-17A, 19, 21, 23, 25, Selgenauer Weg 1A-1B, Wischmattenweg 3-3C, 5-5A, 7-9A, 11, 13-13C, 15-15E, 17-17A, 19, 21, 23

08 625 Benatzkyweg, Dankmarsteig 1-7, 9, Kálmánweg 1-24H, 26-34H, Künnekeweg 2, 4-8, 12-16, Lettberger Straße 2-14, 20-25, 41-93, 95-95A, Mackebenweg, Millöckerweg, Mozarttring, Neudecker Weg 65-93, Neuhofer Straße 1-28, Pfarrer-Heß-Weg 3, 85, Pfarrsiedlung 2, 4, 6, 8, 10, 12, 14, 16, 18, 20, 22, 24, Schirpitzer Weg 1-38A, Schönbergweg, Selgenauer Weg 3-3A, 5, 7, 11, 13-13A, 15, 17, 23, 25-25A, 29, 33, 35, 37, 39, 45-45A, 47-47A, 49, 51, 53, 55, 57, 59, 61-61A, 63-63B, 65-65A, 67, 69, 71, Zellerweg, Ziehrenweg 2, 4, 6, 8, 10, 12-12A, 14, 16-18, Zinnwalder Steig

08 626 Elfriede-Kuhr-Straße 22, 24, 26-50, Elisabeth-Selbert-Straße 34-37, Elly-Heuss-Knapp-Straße 27-49, Friederike-Nadig-Straße 10-10A, 12-12A, 14-14A, 16-16B, 18-18A, 20-20A, 22-22A, 24-24A, 26-33, Helene-Nathan-Weg, Helene-Weber-Straße 33-39, Hiltrud-Dudek-Weg, Jeanette-Wolff-Straße 5-7, 11-34, Käte-Frankenthal-Weg, Lieselotte-Berger-Straße 19-25, 33, 35, 37-39, 41, 43, 45, 49, 51, 53, 57-59, 61, 64-76B, Schönefelder Straße 137-149, 151-169, 171-187, Ursulinenstraße 41, Waltersdorfer Chaussee 170-172, 174-180

## Zuordnung der Wahlbezirke zu den Briefwahlbezirken

Region	Briefwahl- bezirks- Nr.	Wahlbezirks-Nr.
08 1xx	1A	08 101, 08 102, 08 103, 08 104
	1B	08 105, 08 106, 08 107, 08 108, 08 109
	1C	08 110, 08 111, 08 112, 08 113, 08 115
	1D	08 114, 08 116, 08 117, 08 118
	1E	08 119, 08 120, 08 121, 08 122, 08 123
	1F	08 124, 08 125, 08 126, 08 127
08 2xx	2A	08 201, 08 202, 08 203, 08 204, 08 206
	2B	08 205, 08 207, 08 208, 08 209, 08 210
	2C	08 211, 08 212, 08 213, 08 214, 08 215, 08 217
	2D	08 216, 08 218, 08 220, 08 221, 08 226, 08 227
	2E	08 219, 08 222, 08 223, 08 224, 08 225
08 3xx	3A	08 301, 08 302, 08 303, 08 307, 08 310, 08 311, 08 312
	3B	08 304, 08 305, 08 306, 08 308, 08 309, 08 313
	3C	08 314, 08 315, 08 316, 08 317
	3D	08 318, 08 319, 08 320
	3E	08 321, 08 322, 08 323
08 4xx	4A	08 401, 08 402, 08 403
	4B	08 405, 08 406, 08 407
	4C	08 404, 08 408, 08 410
	4D	08 411, 08 413
	4E	08 412, 08 414, 08 415
	4F	08 416, 08 417, 08 418
	4G	08 419, 08 422, 08 424
	4H	08 409, 08 420, 08 421, 08 423
08 5xx	5A	08 501, 08 502, 08 503, 08 504
	5B	08 505, 08 506, 08 507, 08 508
	5C	08 509, 08 510, 08 511
	5D	08 512, 08 513, 08 514
	5E	08 516, 08 521, 08 523, 08 524, 08 525
	5F	08 515, 08 517, 08 520, 08 522
	5G	08 518, 08 519
08 6xx	6A	08 601, 08 602, 08 603, 08 604, 08 610
	6B	08 605, 08 606, 08 607
	6C	08 611, 08 612, 08 614
	6D	08 608, 08 609, 08 618, 08 624
	6E	08 613, 08 615, 08 616, 08 623
	6F	08 617, 08 621, 08 622, 08 626
	6G	08 619, 08 620, 08 625

## Das Amt für Statistik Berlin-Brandenburg

Das Amt für Statistik Berlin-Brandenburg ist für beide Länder die zentrale Dienstleistungseinrichtung auf dem Gebiet der amtlichen Statistik. Das Amt erbringt Serviceleistungen im Bereich Information und Analyse für die breite Öffentlichkeit, für alle gesellschaftlichen Gruppen sowie für Kunden aus Verwaltung und Politik, Wirtschaft und Wissenschaft. Kerngeschäft des Amtes ist die Durchführung der gesetzlich angeordneten amtlichen Statistiken für Berlin und Brandenburg. Das Amt erhebt die Daten, bereitet sie auf, interpretiert und analysiert sie und veröffentlicht die Ergebnisse. Die Grundversorgung aller Nutzer mit statistischen Informationen erfolgt unentgeltlich, im Wesentlichen über das Internet und den Informationsservice. Daneben werden nachfrage- und zielgruppenorientierte Standardauswertungen zu Festpreisen angeboten. Kundenspezifische Aufbereitung / Beratung zu kostendeckenden Preisen ergänzt das Spektrum der Informationsbereitstellung.

### Amtliche Statistik im Verbund

Die Statistiken werden bundesweit nach einheitlichen Konzepten, Methoden und Verfahren arbeitsteilig erstellt. Die statistischen Ämter der Länder sind dabei grundsätzlich für die Durchführung der Erhebungen, für die Aufbereitung und Veröffentlichung der Länderergebnisse zuständig. Durch diese Kooperation in einem „Statistikverbund“ entstehen für alle Länder vergleichbare und zu einem Bundesergebnis zusammenführbare Erhebungsergebnisse.

## Produkte und Dienstleistungen

### Informationsservice

info@statistik-bbb.de  
mit statistischen Informationen für jedermann und Beratung sowie maßgeschneiderte Aufbereitungen von Daten über Berlin und Brandenburg.  
Auskunft, Beratung, Pressedienst sowie Fachbibliothek.

### Standort Potsdam

Behlertstraße 3a, 14467 Potsdam  
Tel. 0331 8173 - 1777  
Fax 030 9028 - 4091  
Mo – Do 9 – 15 Uhr, Fr 9 – 14 Uhr

### Standort Berlin

Alt-Friedrichsfelde 60, 10315 Berlin  
Bibliothek  
Tel. 030 9021 - 3540  
Mo – Do 9 – 15 Uhr, Fr 9 – 14 Uhr

### Internet-Angebot

www.statistik-berlin-brandenburg.de  
mit aktuellen Daten, Pressemitteilungen, Statistischen Berichten zum kostenlosen Herunterladen, regionalstatistischen Informationen, Wahlstatistiken und -analysen sowie einem Überblick über das gesamte Leistungsspektrum des Amtes.

### Statistische Jahrbücher

mit einer Vielzahl von Tabellen aus nahezu allen Arbeitsgebieten der amtlichen Statistik.

### Statistische Berichte

mit Ergebnissen der einzelnen Statistiken in Tabellen in tiefer sachlicher Gliederung und Grafiken zur Veranschaulichung von Entwicklungen und Strukturen.

Mit dieser Reihe werden die bisherigen Veröffentlichungen Statistischer Berichte aus dem Landesbetrieb für Datenverarbeitung und Statistik Land Brandenburg sowie dem Statistischen Landesamt Berlin fortgesetzt.

## Datenangebot aus dem Sachgebiet

### Informationen zu dieser Veröffentlichung

Referat 85 B  
Tel. 030 9021 - 3633  
Fax 030 9028 - 4036  
Landeswahlleiterin@wahlen-berlin.de

### Weitere Veröffentlichungen zum Thema

Statistische Berichte:

- Bundestagswahl  
(Landeswahlleiterbericht)  
B VII 1-2 – 4j/13  
Vorläufiges Ergebnis  
erscheint am 23.09.2013
- Bundestagswahl  
(Landeswahlleiterbericht)  
B VII 1-3 – 4j/13  
Endgültiges Ergebnis  
erscheint Mitte Oktober 2013
- Bundestagswahl  
B VII 1-5 – 4j/13  
Repräsentative Wahlstatistik  
erscheint im Dezember 2013