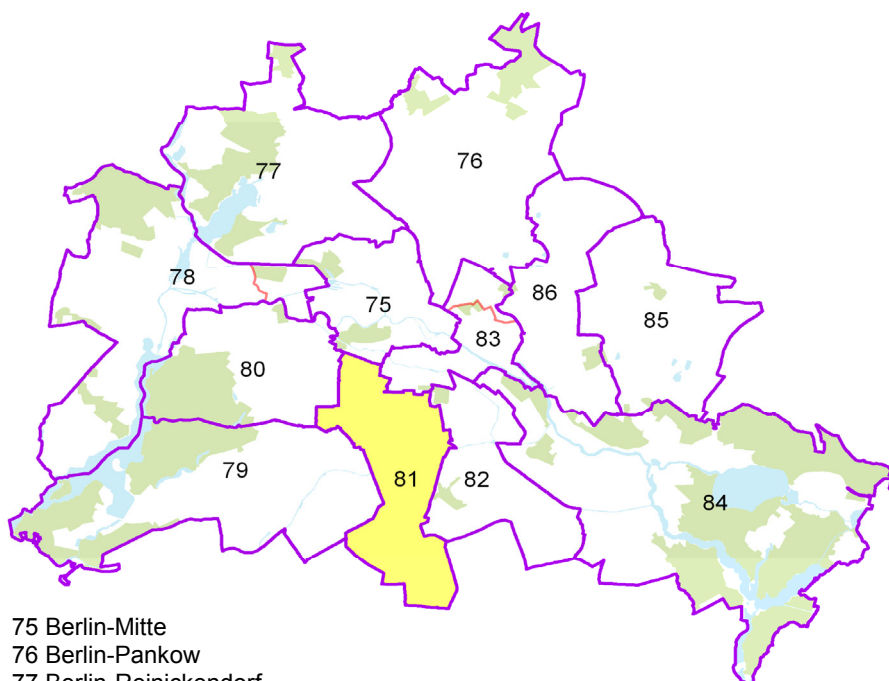


Statistischer Bericht

B VII 1-1 – 4j / 13

Bundestagswahl 2013 im **Land Berlin**

Vorwahldaten, Strukturdaten
Berlin-Tempelhof-Schöneberg



- 75 Berlin-Mitte
- 76 Berlin-Pankow
- 77 Berlin-Reinickendorf
- 78 Berlin-Spandau – Charlottenburg Nord
- 79 Berlin-Steglitz-Zehlendorf
- 80 Berlin-Charlottenburg-Wilmersdorf
- 81 Berlin-Tempelhof-Schöneberg
- 82 Berlin-Neukölln
- 83 Berlin-Friedrichshain-Kreuzberg – Prenzlauer Berg Ost
- 84 Berlin-Treptow-Köpenick
- 85 Berlin-Marzahn-Hellersdorf
- 86 Berlin-Lichtenberg

Impressum

Statistischer Bericht

B VII 1-1 – 4j / 13

Erscheinungsfolge: **4-jährlich**

Erschienen im **Juni 2013**

Preis

pdf-Version: kostenlos

Excel-Version: kostenlos

Druck-Version: 8,– EUR

Herausgeber

Amt für Statistik Berlin-Brandenburg

Behlertstraße 3a

14467 Potsdam

info@statistik-bbb.de

www.statistik-berlin-brandenburg.de

Tel. 0331 8173 - 1777

Fax 030 9028 - 4091

© **Amt für Statistik** Berlin-Brandenburg,
Potsdam, 2013
*Auszugsweise Vervielfältigung und
Verbreitung mit Quellenangabe gestattet.*

Zeichenerklärung

- 0 weniger als die Hälfte von 1
in der letzten besetzten Stelle,
jedoch mehr als nichts
- nichts vorhanden
- ... Angabe fällt später an
- () Aussagewert ist eingeschränkt
- / Zahlenwert nicht sicher genug
- Zahlenwert unbekannt oder
geheim zu halten
- x Tabellenfach gesperrt
- p vorläufige Zahl
- r berichtigte Zahl
- s geschätzte Zahl

Statistischer Bericht

B VII 1-1 – 4j / 13

Inhaltsverzeichnis

	Seite
Vorbemerkungen	4
Erläuterungen	5
 Tabellen	
1 Wahlergebnisse	
1.1 Ergebnis der Bundestagswahl am 27. September 2009 nach Wahlbezirken und Parteien	
– Zweitstimmen –	6
2 Strukturdaten des Landes Berlin	
2.1 Melderechtlich registrierte Einwohner am Ort der Hauptwohnung in Berlin am 31.12.2012	
nach Wahlbezirken	10
2.2 Melderechtlich registrierte deutsche Einwohner im Alter von 18 und mehr Jahren	
am Ort der Hauptwohnung in Berlin am 31.12.2012 nach Wahlbezirken	13
2.3 Melderechtlich registrierte deutsche Einwohner im Alter von 18 und mehr Jahren	
am Ort der Hauptwohnung in Berlin am 31. Dezember 2012	
nach Wahlbezirken und ausgewählten Merkmalen	16
2.4 Melderechtlich registrierte Einwohner unter 65 Jahren in SGB II - Bedarfsgemeinschaften ("Hartz IV")	
am Ort der Hauptwohnung in Berlin am 31. Dezember 2011 nach Wahlbezirken	22
 Anhang	
Wahlvorschläge zur Wahl des 17. Deutschen Bundestages	
in Berlin am 27. September 2009	25
Wahlgebietseinteilung für die Wahl zum 18. Deutschen Bundestag am 22. September 2013	26
Zuordnung der Wahlbezirke zu den Briefwahlbezirken	37

Vorbemerkungen

Das Amt für Statistik Berlin-Brandenburg (AfS) spielt eine zentrale Rolle bei Wahlen und Abstimmungen im Land Berlin. Die Präsidentin des AfS ist gleichzeitig stellvertretende Landeswahlleiterin des Landes Berlin. Die Geschäftsstelle der Landeswahlleiterin ist im AfS angesiedelt. Das Amt unterstützt die Landeswahlleiterin und die Bezirkswahlämter bei der Organisation und Durchführung von Wahlen, Volksbegehren und Volksentscheiden und leistet einen entscheidenden Beitrag bei der Ergebniszusammenführung aus den Bezirken, der Ergebnisermittlung für Berlin insgesamt sowie der Analyse und Kommentierung der Wahlergebnisse.

In dieser Veröffentlichung werden zur Beschreibung des Wahlgebietes für die Wahl zum 18. Deutschen Bundestag in Berlin am 22. September 2013 in insgesamt 13 Heften die Ergebnisse vorausgegangener Wahlen sowie ausgewählte Strukturdaten veröffentlicht. Ein **zusammenfassender Bericht** enthält Übersichten über alle Wahlkreise. In dem hier **vorliegenden und 11 weiteren Heften** werden die **Wahlbezirksergebnisse** für jeweils einen Wahlkreis dargestellt. Die Reihenfolge der Parteien ist in allen Heften und Tabellen gleich und richtet sich nach der im Land Berlin insgesamt erzielten Zweitstimmenzahl bei der letzten Wahl zum Deutschen Bundestag 2009.

Die **erste Tabelle** beinhaltet die **Zweitstimmenergebnisse** der **Bundestagswahl** vom 27. September 2009.

Wahlergebnisse sind abhängig von den zur Wahl stehenden Parteien sowie von den Kandidatinnen und Kandidaten, aber auch von dem **sozialen Umfeld** sowie von der Alterstruktur und dem Geschlecht der Wahlberechtigten. In der **Tabelle 2.1** sind deshalb zur Beschreibung des sozialen Umfeldes der Ausländeranteil und die Altersstruktur der Einwohnerinnen und Einwohner abgebildet.

Um Hinweise auf die Zusammensetzung der **Wahlberechtigten** am 22. September 2013 zu geben, werden in den **Tabellen 2.2** und **2.3** die Deutschen im Alter von 18 und mehr Jahren nach Geschlecht und Alter sowie nach weiteren Merkmalen aus dem Einwohnerregister aufgeschlüsselt und zwar nach dem Migrationshintergrund, dem Familienstand, der Religionszugehörigkeit, der Wohnlage sowie nach den Siedlungstypen. Außerdem enthält die **Tabelle 2.4** aufbereitete Daten der Bundesagentur für Arbeit zum Anteil der Personen in SGB II - Bedarfsgemeinschaften ("Hartz IV").

Das **Abkürzungsverzeichnis** der zur Bundtagswahl 2009 angetretenen Parteien befindet sich, ebenso wie die **Wahlgebietseinteilung**, im Anhang.

Weitere statistische Daten sind beim Referat Presse und Öffentlichkeitsarbeit des Amtes für Statistik Berlin-Brandenburg, Behlertstr. 3a in 14467 Potsdam unter der Telefonnummer 0331 8173 – 1777 oder per E-Mail unter der Adresse Info@statistik-bbb.de erhältlich.

Erläuterungen

Die **Bevölkerungsdaten** dieser Veröffentlichung entstammen einem anonymisierten Statistikabzug aus dem Einwohnerregister (hier Stand vom 31. Dezember 2012), der dem Amt für Statistik Berlin-Brandenburg regelmäßig vom Landesamt für Bürger- und Ordnungsangelegenheiten zur Verfügung gestellt wird.

Zu den melderechtlich registrierten Einwohnern zählen alle in Berlin gemeldeten Personen, unabhängig davon, ob sie nur in einer Wohnung (alleinige Wohnung), in Hauptwohnung oder ausschließlich in Nebenwohnung gemeldet sind. Personen, die in Berlin mehrere Wohnsitze haben, werden nur einmal, und zwar am Ort der Hauptwohnung nachgewiesen.

Bevölkerung am Ort der Hauptwohnung

Hierzu gehören Personen, die in Berlin ihre alleinige Wohnung bzw. ihre Hauptwohnung im Sinne des § 12 des Melderechtsrahmengesetzes vom 16. August 1980 (GVBl. S. 470) haben. Nach § 12 des Melderechtsrahmengesetzes ist die Hauptwohnung die vorwiegend benutzte Wohnung. Hauptwohnung einer verheirateten Person, die nicht dauernd getrennt von ihrer Familie lebt, ist die vorwiegend benutzte Wohnung der Familie. Im Zweifel ist die vorwiegend benutzte Wohnung dort, wo der Schwerpunkt der Lebensbeziehung liegt.

Staatsangehörigkeit

Deutsche: Deutsche Staatsangehörige sowie Personen, die gemäß Artikel 116 Abs. 1 Grundgesetz den Personen mit deutscher Staatsangehörigkeit gleichgestellt sind, z. B. Vertriebene und Flüchtlinge deutscher Volkszugehörigkeit. Personen, die neben der deutschen noch eine weitere Staatsangehörigkeit haben, gelten ebenfalls als Deutsche. Im Inland geborene Kinder ausländischer Eltern erhalten seit 1.1.2000 unter den in § 4 Abs. 3 Staatsangehörigkeitsgesetz (StAG) genannten Voraussetzungen zunächst die deutsche Staatsangehörigkeit.

Ausländer: Personen mit ausschließlich ausländischer oder ungeklärter Staatsangehörigkeit und Staatenlose. Mitglieder von diplomatischen Missionen und konsularischen Vertretungen sowie deren Familienangehörige sind nur dann ausgewiesen, wenn sie sich angemeldet haben, obwohl keine Meldepflicht besteht.

Migrationshintergrund

In der Einwohnerregisterstatistik werden als Personen mit Migrationshintergrund ausgewiesen:

1. Ausländer
2. Deutsche mit Migrationshintergrund
 - mit Geburtsland außerhalb Deutschlands oder
 - mit Einbürgerungskennzeichen oder
 - mit Optionskennzeichen, d. h. im Inland geborene Kinder ausländischer Eltern erhalten seit dem 1. Januar 2000 unter den in § 4 Absatz 3 des Staatsangehörigkeitsgesetzes (StAG) genannten Voraussetzungen zunächst die deutsche Staatsangehörigkeit (Optionsregelung) sowie
 - Personen im Alter unter 18 Jahren ohne eigene Migrationsmerkmale aber mit Geburtsland außerhalb Deutschlands oder mit Einbürgerungskennzeichen zumindest eines Elternteils, wenn die Person an der Adresse der Eltern/des Elternteils gemeldet ist.

Wohnlage

Die Qualifizierung der Adressen beruht auf **Angaben des Berliner Mietspiegels** (www.stadtentwicklung.berlin.de).

Einfache Wohnlage: In Gebieten des inneren Stadtbereichs mit überwiegend geschlossener, stark verdichteter Bebauung mit sehr wenigen Grün- und Freiflächen, überwiegend ungepflegtem Straßenbild und/oder schlechtem Gebäudezustand (z. B. Fassadenschäden, unsanierte Wohngebiete). Bei starker Beeinträchtigung von Industrie und Gewerbe. In Stadtrandlagen in Gebieten mit erheblich verdichteter Bauweise oder mit überwiegend offener Bauweise, oft schlechtem Gebäudezustand (z. B. Fassadenschäden, unsanierte Wohngebiete), ungepflegtem Straßenbild (z. B. unbefestigten Straßen), ungünstigen Verkehrsverbindungen und wenigen Einkaufsmöglichkeiten.

Mittlere Wohnlage: In Gebieten des inneren Stadtbereichs mit überwiegend geschlossener, stark verdichteter Bebauung mit normalem Straßenbild (nicht von Gebäudeschäden geprägt), gutem Gebäudezustand (z. B. sanierte Wohngebiete, Neubaugebiete), wenigen Grün- und Freiflächen. In Gebieten mit überwiegend offener Bauweise, durchschnittlichen Einkaufsmöglichkeiten und normalem Verkehrsanschluss, ohne Beeinträchtigung von Industrie und Gewerbe.

Gute Wohnlage: In Gebieten des inneren Stadtbereichs mit überwiegend geschlossener, stark verdichteter Bebauung mit Grün- und Freiflächen, gepflegtem Straßenbild (guter Gebäudezustand), sehr gutem Verkehrsanschluss, guten bis sehr guten Einkaufsmöglichkeiten und gutem Image. In Gebieten mit überwiegend offener Bauweise, starker Durchgrünung, gepflegtem Wohnumfeld mit gutem Gebäudezustand, gutem Image und normaler Verkehrsanbindung.

Als **Lärmquellen** werden Straßenverkehr, schienengebundener Verkehr und Fluglärm berücksichtigt.

Siedlungstypen

Die Zuordnung der Adressen zu den Siedlungstypen basiert auf Daten der Senatsverwaltung für Stadtentwicklung und Umwelt. Die Einzelheiten zur Einteilung und zu den einzelnen Merkmalen sind in der Dokumentation „Flächennutzung und Stadtstruktur“ auf den Seiten 16-18 veröffentlicht www.stadtentwicklung.berlin.de/umwelt/umweltatlas/download/Nutzungen_Stadtstruktur_2010.pdf

Die Kategorien sind wie folgt definiert (in Klammern befinden sich die Nutzungskategorien der Dokumentation, die in die entsprechende Klasse Eingang fanden):

1. Blockrand- und Zeilenbebauung ohne Jahresabgrenzung (Typ 1, 2, 3, 7, 8, 10, 11, 72)
2. Großsiedlungen und Punkthochhäuser von 1960 bis 1980 (Typ 9)
3. Geschosswohnungsbau ab 1990 (Typ 73)
4. kleinteilige Siedlungsstruktur (Typ 21-25, Typ 59)
5. Sonstige (Typ 6, 30, 31, 33, 38) sowie Flächen ohne vorwiegende Wohnnutzung

Personen in SGB II - Bedarfsgemeinschaften („Hartz IV“)

Die Daten stammen aus der Statistik des Fachverfahrens der Bundesagentur für Arbeit und beinhalten die Grundversicherung für Arbeitssuchende.

1 Wahlergebnisse

1.1 Ergebnis der Bundestagswahl am 27. September 2009 nach Wahlbezirken und Parteien

– Zweitstimmen –

Wahlbezirk	Wahlbe- rechtigte	Wähler	Wahlbe- teiligung	Gültige Stimmen	CDU	DIE LINKE	SPD	GRÜNE	FDP	PIRA- TEN	Sonstige
	Anzahl				%						
07 101.....	1 817	754	41,5	744	26,5	12,2	23,9	16,9	14,4	3,1	3,0
07 102.....	1 885	815	43,2	803	21,2	13,9	23,7	22,3	13,0	3,7	2,2
07 103.....	1 895	927	48,9	903	16,5	16,1	23,8	27,9	9,0	3,1	3,7
07 104.....	1 735	840	48,4	822	13,5	19,5	25,5	28,1	6,4	3,9	3,0
07 105.....	1 969	947	48,1	929	21,0	12,6	25,0	18,3	18,0	2,8	2,4
07 106.....	1 763	831	47,1	820	15,6	12,7	25,1	31,0	10,4	2,9	2,3
07 107.....	1 734	866	49,9	857	16,7	11,0	24,3	36,1	7,5	1,9	2,7
07 108.....	1 659	839	50,6	822	14,0	17,5	23,1	30,8	8,0	3,6	2,9
07 109.....	1 914	990	51,7	982	18,6	10,4	24,8	27,7	14,1	2,1	2,2
07 110.....	2 166	1 137	52,5	1 126	20,2	11,0	23,3	26,6	12,9	3,0	2,9
07 111.....	1 818	1 002	55,1	995	18,9	12,0	22,1	30,8	11,2	2,8	2,3
07 112.....	2 005	1 124	56,1	1 113	14,3	10,6	24,4	37,4	8,4	3,1	1,8
07 113.....	1 932	998	51,7	989	14,4	14,1	21,2	33,0	10,5	3,9	2,9
07 114.....	2 053	1 072	52,2	1 058	23,0	10,6	23,0	25,0	13,0	2,2	3,3
07 115.....	2 002	1 056	52,7	1 042	22,8	12,5	21,6	24,2	11,5	3,4	4,0
07 1A	x	873	x	862	30,6	8,8	17,9	21,1	16,6	2,6	2,4
07 1B	x	637	x	633	17,2	13,7	19,0	33,6	10,6	2,5	3,3
07 1C	x	858	x	848	15,9	11,3	19,5	36,9	10,7	2,9	2,7
07 1D	x	850	x	845	20,9	8,8	19,6	32,5	12,8	2,4	3,0
07 1E	x	1 007	x	999	26,1	7,8	19,3	26,1	15,9	2,1	2,6
07 1F	x	1 070	x	1 057	27,2	8,8	21,4	26,4	11,4	2,1	2,7
07 1G	x	956	x	945	25,2	8,8	19,5	29,4	12,0	1,9	3,3
07 1H	x	494	x	487	20,5	9,0	19,5	33,7	11,9	2,3	3,1
07 201.....	1 941	1 013	52,2	1 001	20,2	10,1	25,2	27,3	12,2	2,8	2,3
07 202.....	2 047	1 159	56,6	1 148	12,5	11,7	23,4	38,2	8,0	3,6	2,5
07 203.....	1 901	1 013	53,3	998	9,8	15,1	22,3	39,7	6,4	3,5	3,1
07 204.....	1 674	913	54,5	901	11,3	18,5	23,3	33,2	7,1	4,0	2,6
07 205.....	1 694	896	52,9	881	7,6	20,0	21,2	37,0	4,2	7,0	3,0
07 206.....	1 930	1 002	51,9	991	19,5	11,9	23,6	28,7	9,7	3,1	3,5
07 207.....	1 922	992	51,6	971	25,3	13,0	23,1	19,8	11,5	3,3	4,0
07 208.....	1 783	893	50,1	872	19,4	12,8	24,3	25,8	10,8	3,1	3,8
07 209.....	2 010	1 005	50,0	992	15,6	13,5	25,5	30,1	8,7	3,6	2,9
07 210.....	1 741	916	52,6	903	14,3	13,8	23,0	32,9	8,2	4,8	3,0
07 211.....	2 002	989	49,4	975	9,3	16,7	20,7	41,3	5,8	3,2	2,9
07 212.....	2 035	1 110	54,5	1 096	11,4	15,1	21,1	38,3	6,5	5,1	2,5
07 213.....	1 951	1 019	52,2	1 003	14,0	13,7	23,9	31,0	9,2	4,7	3,6
07 214.....	2 064	1 056	51,2	1 037	13,4	14,5	25,2	30,8	8,2	4,8	3,2
07 215.....	1 460	777	53,2	769	9,6	15,2	20,2	40,2	7,7	3,3	3,9
07 2A	x	1 024	x	1 019	17,2	9,2	20,5	38,2	9,9	2,9	2,1
07 2B	x	932	x	923	19,0	8,6	21,0	36,6	9,8	2,7	2,4
07 2C	x	586	x	580	14,5	11,9	17,6	40,7	8,8	4,5	2,1
07 2D	x	966	x	961	12,7	10,6	16,9	45,6	8,3	3,4	2,5
07 2E	x	672	x	665	16,8	8,4	18,6	40,5	8,4	3,9	3,3
07 2F	x	961	x	955	25,5	10,2	19,6	26,2	13,2	2,0	3,4
07 2G	x	898	x	888	23,1	9,8	17,9	30,3	13,2	2,7	3,0
07 2H	x	404	x	400	17,3	8,0	18,3	40,8	8,3	3,8	3,8
07 301.....	1 952	1 092	55,9	1 079	20,0	8,5	20,9	32,8	12,1	2,9	2,8
07 302.....	1 800	1 054	58,6	1 043	19,6	8,2	23,8	33,5	10,1	2,1	2,8
07 303.....	1 712	898	52,5	885	17,1	8,5	27,0	32,4	10,3	2,7	2,0
07 304.....	2 023	1 057	52,2	1 034	18,7	11,7	26,2	26,4	8,9	4,3	3,9
07 305.....	1 850	1 018	55,0	1 011	17,7	9,0	24,0	35,5	8,6	2,2	3,0
07 306.....	1 760	999	56,8	990	17,0	7,7	25,7	33,1	11,4	2,2	2,9
07 307.....	1 903	1 045	54,9	1 026	19,8	8,8	24,2	30,9	10,5	3,2	2,6
07 308.....	1 720	893	51,9	882	17,5	10,0	24,4	33,1	9,1	2,8	3,2
07 309.....	1 650	1 006	61,0	995	17,1	9,6	22,8	33,5	11,9	2,3	2,8

1 Wahlergebnisse

1.1 Ergebnis der Bundestagswahl am 27. September 2009 nach Wahlbezirken und Parteien

– Zweitstimmen –

Wahlbezirk	Wahlbe- rechtigte	Wähler	Wahlbe- teiligung	Gültige Stimmen	CDU	DIE LINKE	SPD	GRÜNE	FDP	PIRA- TEN	Sonstige
	Anzahl				%						
07 310.....	1 863	1 029	55,2	1 020	18,3	7,3	24,2	32,7	12,1	3,4	2,0
07 311.....	1 705	976	57,2	963	18,1	9,9	24,5	31,2	11,1	2,6	2,7
07 312.....	1 810	973	53,8	956	17,6	10,8	25,1	28,8	9,9	3,9	4,0
07 313.....	1 826	1 046	57,3	1 035	16,9	10,4	23,6	31,8	10,8	3,3	3,2
07 314.....	1 675	905	54,0	892	17,6	9,6	25,9	32,4	9,1	2,9	2,5
07 315.....	2 163	1 221	56,4	1 207	17,2	9,7	24,5	30,9	9,7	3,8	4,1
07 316.....	1 996	1 040	52,1	1 022	19,1	13,3	24,3	25,0	10,4	4,5	3,4
07 3A	x	940	x	931	27,1	8,1	18,2	30,8	11,4	2,3	2,3
07 3B	x	910	x	898	23,5	9,4	21,3	29,1	10,9	2,7	3,2
07 3C	x	979	x	973	23,4	8,1	21,0	32,4	10,7	2,3	2,2
07 3D	x	984	x	971	24,2	7,5	21,4	31,3	11,3	2,3	2,0
07 3E	x	936	x	923	23,2	8,7	19,7	32,1	12,4	2,2	1,8
07 3F	x	814	x	803	23,2	7,3	21,0	32,5	11,5	2,2	2,2
07 3G	x	883	x	871	24,1	8,2	21,0	31,0	11,7	2,2	1,8
07 3H	x	814	x	804	24,9	8,6	20,6	28,5	11,1	2,7	3,6
07 401.....	1 891	858	45,4	830	21,7	15,8	25,4	17,8	10,7	3,5	5,1
07 402.....	1 769	940	53,1	928	11,4	14,8	22,3	32,9	9,8	5,0	3,9
07 403.....	1 605	888	55,3	877	10,5	14,5	22,5	35,3	7,9	5,6	3,8
07 404.....	1 619	854	52,7	839	18,5	15,6	23,4	22,4	11,3	3,7	5,1
07 405.....	2 025	1 062	52,4	1 048	22,8	15,1	21,9	20,6	11,1	3,4	5,2
07 406.....	2 028	1 058	52,2	1 034	25,6	11,4	22,5	19,2	11,9	3,1	6,2
07 407.....	1 855	1 012	54,6	997	23,0	9,1	21,5	26,5	12,4	3,6	3,9
07 408.....	1 920	1 041	54,2	1 011	23,9	10,7	24,0	20,3	13,6	2,9	4,6
07 409.....	1 840	1 010	54,9	994	22,6	9,8	22,9	25,1	13,4	2,8	3,4
07 410.....	2 209	1 106	50,1	1 068	22,5	12,5	26,6	16,8	12,7	3,5	5,5
07 411.....	1 627	806	49,5	777	24,7	12,7	23,7	16,0	13,9	3,6	5,4
07 412.....	1 879	907	48,3	887	24,0	14,3	21,6	16,1	13,8	3,5	6,7
07 413.....	1 872	1 028	54,9	1 012	23,5	10,9	20,9	25,4	13,0	2,4	3,9
07 414.....	1 970	994	50,5	979	24,8	11,7	23,9	20,9	12,4	3,0	3,3
07 415.....	2 051	1 001	48,8	981	24,3	12,2	23,0	16,2	15,4	3,8	5,1
07 416.....	2 165	999	46,1	974	25,2	14,1	23,0	14,8	14,3	3,4	5,3
07 4A	x	769	x	760	20,3	10,7	21,2	31,2	10,5	2,9	3,3
07 4B	x	701	x	692	18,1	10,7	19,7	35,4	10,4	3,5	2,3
07 4C	x	861	x	846	30,7	9,1	19,5	20,9	14,3	2,2	3,2
07 4D	x	743	x	733	33,3	7,2	19,2	20,5	14,3	1,9	3,5
07 4E	x	732	x	723	34,9	6,6	19,1	19,8	14,2	1,8	3,6
07 4F	x	832	x	814	34,8	7,2	19,8	16,7	15,4	2,0	4,2
07 4G	x	834	x	823	33,2	7,7	19,9	19,6	14,1	1,6	4,0
07 4H	x	943	x	926	37,3	7,7	19,3	15,4	13,8	2,1	4,4
07 501.....	1 644	862	52,4	850	31,6	9,3	20,1	15,2	16,7	2,5	4,6
07 502.....	2 286	1 175	51,4	1 147	26,9	11,6	19,9	17,5	13,7	2,9	7,6
07 503.....	1 879	978	52,0	959	23,3	13,2	21,1	21,7	11,9	3,3	5,5
07 504.....	2 032	1 080	53,1	1 055	21,2	15,3	21,7	20,9	11,8	4,6	4,5
07 505.....	1 785	988	55,4	968	20,0	14,4	21,6	22,9	12,9	3,7	4,4
07 506.....	1 962	918	46,8	894	23,3	13,9	24,6	17,3	13,0	3,9	4,0
07 507.....	1 935	987	51,0	953	26,7	12,1	23,2	18,6	12,0	2,5	5,0
07 508.....	2 043	936	45,8	914	22,2	18,8	21,8	12,5	12,7	2,8	9,2
07 509.....	1 901	1 066	56,1	1 047	22,2	12,9	22,6	22,1	12,3	4,0	3,9
07 510.....	2 005	1 049	52,3	1 031	25,3	12,6	22,1	16,2	14,5	3,1	6,2
07 511.....	2 190	1 023	46,7	998	28,2	11,9	23,3	12,8	14,0	3,5	6,2
07 512.....	1 891	1 063	56,2	1 029	30,9	8,8	22,8	15,0	15,6	2,5	4,3
07 513.....	1 986	1 071	53,9	1 045	27,6	11,7	21,8	14,3	15,8	3,1	5,8
07 514.....	2 158	1 157	53,6	1 128	27,8	10,5	23,1	16,1	14,6	2,7	5,1
07 515.....	1 905	928	48,7	910	27,0	13,6	24,5	12,4	12,4	3,6	6,4
07 5A	x	1 000	x	979	38,4	6,7	19,9	13,3	13,7	2,2	5,7

1 Wahlergebnisse

1.1 Ergebnis der Bundestagswahl am 27. September 2009 nach Wahlbezirken und Parteien

– Zweitstimmen –

Wahlbezirk	Wahlbe- rechtigte	Wähler	Wahlbe- teiligung	Gültige Stimmen	CDU	DIE LINKE	SPD	GRÜNE	FDP	PIRA- TEN	Sonstige
	Anzahl				%						
07 5B	x	668	x	656	29,4	8,5	20,3	21,5	13,6	2,4	4,3
07 5C	x	687	x	676	27,7	8,3	20,4	23,7	14,3	2,2	3,4
07 5D	x	738	x	724	32,6	7,9	19,8	18,1	14,5	2,6	4,6
07 5E	x	742	x	729	36,9	7,7	19,8	14,1	14,4	2,9	4,3
07 5F	x	679	x	668	34,9	8,4	19,2	15,4	14,1	2,8	5,2
07 5G	x	743	x	731	37,3	7,7	18,5	14,5	15,3	1,4	5,3
07 5H	x	422	x	412	36,7	7,3	18,9	14,6	15,0	2,2	5,3
07 601.....	1 960	959	48,9	936	30,8	12,5	21,8	13,2	12,8	2,6	6,3
07 602.....	2 348	1 183	50,4	1 157	29,1	11,1	22,2	13,9	15,1	3,1	5,4
07 603.....	2 141	1 141	53,3	1 115	30,5	10,9	21,3	13,2	14,4	3,0	6,6
07 604.....	2 202	1 188	54,0	1 162	31,6	10,4	22,1	10,6	17,6	2,8	4,9
07 605.....	1 972	1 015	51,5	995	24,9	12,7	23,7	14,2	17,5	2,1	4,9
07 606.....	2 122	1 082	51,0	1 049	28,1	11,0	21,2	14,2	15,8	3,4	6,3
07 607.....	1 952	894	45,8	868	27,9	10,4	22,2	14,3	17,1	3,1	5,1
07 608.....	1 990	1 094	55,0	1 072	32,8	7,1	21,8	14,1	18,8	1,9	3,5
07 609.....	1 998	1 053	52,7	1 031	31,3	9,8	20,2	15,1	16,9	2,0	4,7
07 610.....	2 091	1 198	57,3	1 175	38,5	5,5	20,6	11,5	18,7	1,9	3,3
07 611.....	2 244	1 108	49,4	1 090	36,8	6,9	25,0	12,3	14,9	1,4	2,8
07 612.....	1 679	935	55,7	915	33,2	8,4	20,3	14,1	16,9	3,1	3,9
07 613.....	2 037	1 134	55,7	1 109	32,2	8,3	19,6	13,4	18,9	2,6	5,0
07 614.....	1 787	992	55,5	976	36,1	5,8	20,8	11,9	21,2	1,9	2,3
07 615.....	1 664	895	53,8	884	33,0	7,2	20,4	14,0	19,2	2,1	4,0
07 6A	x	824	x	810	37,5	6,3	20,2	13,8	15,7	2,1	4,3
07 6B	x	770	x	754	40,6	5,8	19,2	13,7	15,5	1,1	4,1
07 6C	x	795	x	778	35,3	7,3	21,1	15,0	15,0	1,3	4,9
07 6D	x	819	x	806	38,1	6,8	17,9	14,4	17,5	1,7	3,6
07 6E	x	1 071	x	1 054	46,7	5,0	18,0	11,1	15,0	1,3	2,8
07 6F	x	897	x	888	44,5	4,3	17,5	11,8	18,5	1,1	2,4
07 6G	x	801	x	793	43,9	6,8	14,4	12,4	17,8	1,8	3,0
07 6H	x	434	x	428	36,9	6,8	21,3	14,0	15,2	2,1	3,7
07 701.....	1 806	992	54,9	969	35,8	7,5	19,3	12,2	16,7	2,7	5,8
07 702.....	1 827	1 111	60,8	1 094	34,2	5,3	21,8	13,9	19,1	1,7	4,0
07 703.....	2 024	1 143	56,5	1 125	35,1	10,1	23,0	9,9	16,7	1,7	3,5
07 704.....	1 402	669	47,7	651	35,5	9,1	19,5	10,1	17,4	2,2	6,3
07 705.....	1 993	948	47,6	926	35,5	9,3	21,9	10,9	13,7	2,9	5,7
07 706.....	1 898	959	50,5	925	32,5	11,7	20,5	11,0	15,4	2,4	6,5
07 707.....	1 569	755	48,1	730	33,7	13,4	23,4	9,3	10,1	3,8	6,2
07 708.....	2 115	979	46,3	933	33,3	13,3	22,2	9,0	13,7	2,3	6,2
07 709.....	2 292	1 153	50,3	1 125	30,9	11,0	22,8	10,4	16,5	2,7	5,7
07 710.....	1 752	924	52,7	901	32,6	8,5	21,2	14,1	17,1	1,4	5,0
07 711.....	1 940	1 017	52,4	1 005	34,6	6,3	17,8	14,4	21,1	1,7	4,1
07 712.....	2 046	1 202	58,7	1 182	37,6	5,6	18,9	12,6	20,0	1,9	3,5
07 713.....	2 027	1 164	57,4	1 141	37,1	5,8	17,9	14,1	20,4	2,3	2,5
07 714.....	2 188	1 193	54,5	1 171	37,7	6,6	17,4	12,0	20,9	1,9	3,6
07 715.....	1 941	955	49,2	937	30,5	9,8	18,7	12,4	20,5	2,2	5,9
07 7A	x	755	x	739	41,7	6,6	20,2	9,9	16,0	1,6	4,1
07 7B	x	588	x	575	41,0	5,6	19,5	10,8	17,4	0,7	5,0
07 7C	x	559	x	550	39,5	5,6	20,4	11,6	16,5	1,5	4,9
07 7D	x	674	x	665	37,6	6,6	20,9	12,5	16,2	2,0	4,2
07 7E	x	883	x	871	41,4	3,8	17,2	13,8	19,7	1,3	2,8
07 7F	x	942	x	931	40,2	4,7	17,2	14,0	19,4	1,4	3,1
07 7G	x	923	x	910	42,2	5,2	18,7	12,0	17,5	0,9	3,6
07 7H	x	506	x	501	40,7	5,0	18,2	13,2	18,2	1,0	3,8
07 801.....	1 860	1 119	60,2	1 102	32,4	6,5	19,4	17,8	18,8	2,1	3,0
07 802.....	1 750	992	56,7	978	34,8	7,0	19,0	15,7	17,7	2,9	3,0

1 Wahlergebnisse

1.1 Ergebnis der Bundestagswahl am 27. September 2009 nach Wahlbezirken und Parteien

– Zweitstimmen –

Wahlbezirk	Wahlbe- rechtigte	Wähler	Wahlbe- teiligung	Gültige Stimmen	CDU	DIE LINKE	SPD	GRÜNE	FDP	PIRA- TEN	Sonstige
	Anzahl				%						
07 803.....	1 953	962	49,3	940	30,0	11,0	24,1	11,0	16,2	2,7	5,1
07 804.....	1 932	985	51,0	968	32,1	10,0	21,4	10,7	17,8	2,7	5,3
07 805.....	2 152	1 217	56,6	1 195	34,8	7,9	17,5	13,0	19,8	2,6	4,4
07 806.....	1 796	937	52,2	913	30,1	11,1	19,6	13,6	17,9	2,4	5,4
07 807.....	2 004	1 128	56,3	1 106	31,3	6,1	18,0	15,4	21,8	3,0	4,5
07 808.....	2 015	1 078	53,5	1 049	33,3	11,2	21,7	12,0	15,3	2,5	4,1
07 809.....	1 947	922	47,4	898	33,6	10,0	20,2	11,4	17,7	1,6	5,6
07 810.....	1 720	841	48,9	815	31,0	10,2	19,9	13,3	18,3	2,7	4,7
07 811.....	1 875	926	49,4	907	33,0	9,8	23,8	12,9	14,8	2,8	3,0
07 812.....	1 815	1 062	58,5	1 040	31,7	6,6	20,9	17,8	18,2	2,0	2,8
07 813.....	1 742	956	54,9	935	38,2	6,6	18,4	14,5	16,0	2,8	3,4
07 814.....	1 653	881	53,3	866	35,7	7,3	19,2	14,3	17,4	2,2	3,9
07 815.....	1 701	982	57,7	961	37,9	4,3	22,6	13,0	17,8	1,6	2,9
07 8A	x	939	x	923	38,7	6,3	16,7	15,8	18,5	1,3	2,7
07 8B	x	805	x	789	38,8	5,8	18,4	12,8	19,4	1,1	3,7
07 8C	x	691	x	678	40,0	6,0	18,6	11,9	18,7	0,7	4,0
07 8D	x	833	x	815	41,2	5,6	17,2	11,5	19,5	1,3	3,6
07 8E	x	768	x	752	43,4	4,5	15,7	12,0	20,2	1,5	2,8
07 8F	x	784	x	773	42,6	4,7	15,8	12,2	20,6	1,3	3,0
07 8G	x	834	x	830	39,6	6,1	16,3	14,9	19,5	1,1	2,4
07 8H	x	420	x	412	39,3	5,3	18,9	13,3	18,4	1,0	3,6
Insgesamt.....	232 759	172 928	74,3	169 927	26,7	10,0	21,4	21,6	13,8	2,7	3,9

2 Strukturdaten des Landes Berlin

2.1 Melderechtlich registrierte Einwohner am Ort der Hauptwohnung in Berlin am 31.12.2012 nach Wahlbezirken

Wahlbezirk	Ins- gesamt	Aus- länder	Im Alter von ... bis unter ... Jahren							
			unter 6	6 - 18	18 - 25	25 - 35	35 - 45	45 - 60	60 - 70	70 und älter
	Anzahl	in % von Sp. 1								
	1	2	3	4	5	6	7	8	9	10
07 101.....	2 952	28,8	3,4	6,9	5,8	15,4	13,9	22,3	12,6	19,6
07 102.....	3 338	32,8	4,3	11,4	9,0	13,6	15,3	25,7	11,3	9,5
07 103.....	3 583	34,6	4,6	8,9	11,4	16,7	14,6	21,7	11,1	10,9
07 104.....	3 861	38,0	5,6	13,0	10,3	16,8	16,1	21,3	9,7	7,2
07 105.....	2 761	21,6	3,2	5,8	6,2	11,5	16,0	26,4	13,7	17,2
07 106.....	2 412	21,8	2,9	5,3	7,4	16,7	16,9	25,5	11,7	13,6
07 107.....	2 557	19,8	4,1	8,7	6,7	14,6	16,7	26,7	12,0	10,5
07 108.....	3 635	35,6	6,2	13,8	10,6	17,2	14,7	23,4	8,4	5,7
07 109.....	2 693	17,6	4,5	7,8	5,4	11,0	16,7	28,7	14,6	11,3
07 110.....	2 992	18,2	4,4	7,6	6,6	15,7	14,1	25,6	12,3	13,7
07 111.....	2 537	15,2	3,9	10,8	5,6	14,3	14,0	26,3	12,3	12,8
07 112.....	2 839	17,6	5,2	9,3	6,6	13,7	17,6	28,7	11,3	7,6
07 113.....	2 914	22,1	5,3	9,2	7,6	15,8	16,4	26,9	10,2	8,6
07 114.....	2 709	14,5	3,5	8,0	6,5	13,7	12,6	25,8	13,8	16,0
07 115.....	2 887	20,6	5,7	6,2	7,7	16,5	14,9	23,6	10,8	14,5
07 201.....	2 607	13,9	4,6	8,1	5,6	11,6	15,2	25,5	16,3	13,3
07 202.....	2 834	14,2	5,3	8,4	5,8	15,9	16,2	30,5	10,5	7,5
07 203.....	2 997	22,2	4,6	11,5	7,8	15,8	16,7	27,5	10,3	5,7
07 204.....	3 572	38,1	6,6	10,1	9,6	17,7	15,9	22,2	9,6	8,3
07 205.....	3 126	30,6	5,6	11,0	8,8	19,0	17,1	24,8	7,9	5,9
07 206.....	2 812	16,6	5,0	8,9	7,7	17,2	15,3	24,1	11,0	10,8
07 207.....	2 571	16,0	3,8	4,6	5,7	13,8	13,8	24,5	14,9	18,9
07 208.....	2 945	23,7	6,4	9,5	10,8	17,7	15,6	20,3	9,7	10,0
07 209.....	2 990	21,0	4,7	6,8	7,6	20,2	15,1	23,0	10,1	12,5
07 210.....	2 854	25,3	5,0	9,2	10,8	23,3	14,8	23,4	7,8	5,8
07 211.....	3 271	24,5	5,1	8,9	9,7	18,5	15,8	26,7	9,8	5,5
07 212.....	3 015	19,0	6,1	6,3	8,4	21,4	17,7	25,7	9,1	5,3
07 213.....	2 990	19,3	6,1	6,5	11,5	25,2	16,7	20,2	8,2	5,6
07 214.....	3 559	26,9	5,9	11,7	9,3	20,5	14,7	21,6	8,6	7,7
07 215.....	1 928	14,3	6,2	6,6	6,4	21,4	18,2	28,0	7,1	6,2
07 301.....	2 625	11,3	5,6	8,3	6,7	13,8	15,2	25,1	14,6	10,8
07 302.....	2 488	10,4	6,1	11,9	6,0	9,8	16,0	25,2	14,2	10,6
07 303.....	2 350	11,9	5,6	10,9	6,7	12,9	13,9	23,1	14,6	12,4
07 304.....	2 727	14,4	5,5	7,6	7,9	14,3	12,3	26,8	12,0	13,6
07 305.....	2 358	9,7	5,6	9,8	6,1	11,0	12,5	27,6	16,2	11,3
07 306.....	2 298	9,5	5,1	11,1	4,7	10,1	14,4	30,3	13,6	10,6
07 307.....	2 446	8,7	5,1	8,3	6,4	10,1	13,2	24,9	15,0	17,0
07 308.....	2 304	10,8	4,5	10,3	6,6	11,2	14,1	26,9	16,2	10,2
07 309.....	2 295	12,5	5,4	10,5	6,4	11,7	15,3	27,5	12,5	10,7
07 310.....	2 582	11,7	5,5	12,5	7,2	12,5	12,9	24,7	15,0	9,6
07 311.....	2 419	12,8	6,1	12,6	7,6	13,8	13,6	26,0	11,2	9,1
07 312.....	2 641	14,2	5,1	12,9	8,8	15,1	14,0	25,2	10,5	8,3
07 313.....	2 382	8,6	4,8	10,1	7,0	13,6	16,0	27,0	11,5	10,0
07 314.....	2 460	17,3	5,8	10,0	7,0	16,8	14,3	24,1	12,2	9,9
07 315.....	2 852	10,1	6,2	8,0	6,4	15,0	15,8	26,7	11,7	10,1
07 316.....	3 500	25,1	6,4	12,6	10,2	16,3	13,3	20,5	10,3	10,4
07 401.....	3 239	25,5	5,6	10,5	11,0	16,6	14,9	22,0	9,1	10,3
07 402.....	2 559	17,2	6,3	6,1	10,9	25,6	15,6	22,5	7,2	5,8
07 403.....	2 476	21,5	5,6	6,6	9,2	23,3	16,3	25,1	8,6	5,3
07 404.....	2 396	19,7	5,8	9,2	7,1	17,8	14,8	24,2	10,3	10,8
07 405.....	2 769	16,4	4,9	6,2	8,7	17,6	13,3	24,4	11,4	13,5
07 406.....	2 943	15,0	5,6	10,6	7,8	11,4	13,6	24,3	10,9	15,8
07 407.....	2 929	15,2	6,7	12,3	7,4	13,9	12,9	23,3	10,8	12,8

2 Strukturdaten des Landes Berlin

2.1 Melderechtlich registrierte Einwohner am Ort der Hauptwohnung in Berlin am 31.12.2012 nach Wahlbezirken

Wahlbezirk	Ins- gesamt	Aus- länder	Im Alter von ... bis unter ... Jahren							
			unter 6	6 - 18	18 - 25	25 - 35	35 - 45	45 - 60	60 - 70	70 und älter
	Anzahl	in % von Sp. 1								
	1	2	3	4	5	6	7	8	9	10
07 408.....	2 684	13,2	3,8	11,0	5,8	10,1	12,9	23,0	12,9	20,5
07 409.....	2 658	12,8	5,6	14,8	7,9	11,6	11,7	24,1	11,1	13,2
07 410.....	2 871	8,2	3,8	7,0	7,0	10,7	10,4	22,3	13,3	25,4
07 411.....	2 833	23,7	7,0	12,0	10,4	13,8	15,8	19,1	10,0	11,8
07 412.....	2 509	13,6	5,2	7,4	8,3	15,2	13,0	22,5	11,9	16,5
07 413.....	2 464	14,5	5,5	7,6	8,6	14,1	13,4	23,4	13,5	13,9
07 414.....	2 790	14,6	5,3	10,0	7,4	15,4	14,1	21,0	10,8	15,9
07 415.....	2 638	12,7	4,4	6,8	8,4	16,4	13,0	25,2	11,8	14,0
07 416.....	2 803	11,4	5,7	8,1	7,8	16,1	12,8	21,6	11,1	16,8
07 501.....	2 196	9,5	4,0	11,5	7,1	9,6	12,2	19,7	14,3	21,7
07 502.....	2 928	10,8	4,5	7,4	7,0	14,7	11,5	23,3	12,1	19,5
07 503.....	2 635	14,2	5,4	8,7	8,0	18,0	13,2	23,7	11,0	12,0
07 504.....	3 217	22,4	6,0	9,5	10,3	20,1	14,1	22,1	9,0	8,9
07 505.....	2 576	15,8	4,4	8,7	6,4	17,0	14,2	25,3	12,0	12,1
07 506.....	3 236	23,7	6,4	10,1	9,6	19,4	14,5	20,7	9,6	9,6
07 507.....	2 618	10,4	3,2	6,0	6,8	13,0	12,5	19,7	12,3	26,4
07 508.....	3 436	23,7	6,3	4,8	14,3	23,1	12,9	20,8	8,1	9,6
07 509.....	2 890	16,4	5,6	10,2	8,2	18,8	14,2	22,8	11,0	9,1
07 510.....	2 751	14,6	5,0	7,5	7,1	16,3	13,2	21,5	12,6	16,8
07 511.....	3 148	17,3	6,3	9,5	8,3	16,1	12,7	20,0	10,0	17,1
07 512.....	2 528	8,6	4,1	10,9	7,2	10,2	10,0	22,0	12,7	23,0
07 513.....	2 679	12,9	5,4	7,5	7,7	19,2	12,9	23,1	10,8	13,4
07 514.....	2 922	14,7	4,3	8,1	7,8	15,3	12,8	22,2	13,3	16,2
07 515.....	2 715	15,7	6,0	9,9	7,7	13,9	11,2	20,7	14,3	16,4
07 601.....	2 634	15,0	5,1	6,1	7,5	15,7	13,1	22,4	13,4	16,6
07 602.....	3 312	16,9	5,3	9,8	8,2	13,7	14,0	20,2	12,3	16,5
07 603.....	2 626	9,6	3,8	5,7	6,6	13,4	10,4	25,0	13,8	21,3
07 604.....	2 696	8,5	3,5	7,5	6,1	10,1	9,9	25,8	12,6	24,4
07 605.....	2 611	11,5	4,2	11,2	8,8	14,0	12,4	22,4	11,0	16,1
07 606.....	2 898	12,0	4,7	9,1	8,4	13,9	12,9	22,6	11,6	16,8
07 607.....	2 857	17,9	3,7	9,2	8,6	17,6	13,0	22,2	10,2	15,5
07 608.....	2 583	8,5	4,1	10,6	8,4	9,3	11,8	21,2	14,4	20,2
07 609.....	2 693	15,0	4,2	10,2	6,7	13,2	11,7	22,7	12,9	18,5
07 610.....	2 505	6,6	1,7	8,0	5,5	5,7	7,9	22,4	14,0	34,9
07 611.....	2 652	6,6	3,4	8,1	5,1	7,2	8,1	20,5	13,7	34,0
07 612.....	2 169	5,7	4,7	10,2	6,4	8,0	12,4	23,1	15,2	20,1
07 613.....	3 184	24,3	7,9	13,4	7,5	11,5	13,2	19,2	12,3	14,8
07 614.....	2 133	6,0	4,5	9,9	6,0	6,5	11,4	23,6	16,3	21,8
07 615.....	2 399	8,5	5,7	11,6	6,7	10,5	12,3	22,2	12,8	18,2
07 701.....	2 579	12,3	6,5	11,8	9,2	13,6	13,4	19,5	11,0	15,1
07 702.....	2 186	4,5	3,9	13,2	6,4	7,9	10,9	25,9	14,5	17,4
07 703.....	2 718	12,7	5,9	11,0	6,6	10,4	10,6	17,8	16,2	21,4
07 704.....	1 682	6,5	4,8	6,5	5,6	10,3	10,0	20,0	15,3	27,4
07 705.....	2 819	12,3	5,0	11,6	7,7	11,1	11,1	19,6	14,0	19,8
07 706.....	2 403	8,4	4,7	9,8	6,9	9,5	10,4	19,4	18,8	20,4
07 707.....	1 984	10,7	5,7	10,3	6,7	10,9	10,2	18,7	15,8	21,7
07 708.....	2 941	13,4	5,3	12,0	8,5	11,5	11,7	19,4	12,2	19,4
07 709.....	2 937	7,4	5,3	9,5	7,6	11,4	11,8	19,6	14,0	20,8
07 710.....	2 424	14,0	4,0	9,1	7,7	9,4	11,9	24,1	16,6	17,1
07 711.....	2 467	4,4	3,8	10,5	6,3	6,6	11,1	23,6	15,0	23,0
07 712.....	2 550	7,1	4,2	10,3	6,3	9,1	12,2	23,1	16,5	18,3
07 713.....	2 506	4,3	4,3	9,6	6,3	6,8	11,4	24,3	17,8	19,6
07 714.....	2 670	5,0	4,0	10,3	6,2	7,7	10,7	24,5	15,2	21,5

2 Strukturdaten des Landes Berlin

2.1 Melderechtlich registrierte Einwohner am Ort der Hauptwohnung in Berlin am 31.12.2012 nach Wahlbezirken

Wahlbezirk	Ins- gesamt	Aus- länder	Im Alter von ... bis unter ... Jahren							
			unter 6	6 - 18	18 - 25	25 - 35	35 - 45	45 - 60	60 - 70	70 und älter
	Anzahl	in % von Sp. 1								
	1	2	3	4	5	6	7	8	9	10
07 715.....	2 477	4,8	5,5	9,5	8,6	11,9	13,7	23,2	13,2	14,5
07 801.....	2 426	5,3	4,3	12,1	7,1	6,6	13,2	26,6	14,8	15,2
07 802.....	2 272	3,7	3,7	10,9	6,5	8,7	9,3	26,4	17,0	17,6
07 803.....	2 565	9,0	5,0	12,2	7,5	8,7	12,1	22,4	12,0	20,1
07 804.....	2 422	8,2	3,7	10,5	7,6	8,2	11,4	22,6	14,9	21,1
07 805.....	2 702	6,9	5,0	10,2	4,8	11,1	15,1	23,7	14,0	16,1
07 806.....	2 236	5,4	3,5	9,7	7,7	9,8	12,9	26,4	14,1	15,8
07 807.....	2 466	3,5	4,2	11,8	7,0	8,9	10,7	24,8	15,8	16,8
07 808.....	2 812	8,1	6,0	13,2	7,2	10,2	9,7	20,6	14,1	19,1
07 809.....	2 288	4,7	2,9	7,3	5,1	9,9	8,5	18,7	17,7	30,0
07 810.....	2 263	7,5	3,6	11,6	7,2	9,6	11,1	21,7	14,8	20,5
07 811.....	2 803	13,4	7,5	17,3	7,8	10,2	11,2	20,2	11,5	14,3
07 812.....	2 328	6,7	5,5	13,1	7,1	8,8	14,9	23,2	12,0	15,5
07 813.....	2 181	5,2	4,4	10,0	7,0	9,9	11,4	27,3	12,7	17,2
07 814.....	1 991	3,0	5,0	11,2	4,1	8,8	11,4	20,8	12,0	26,8
07 815.....	1 874	4,9	3,7	10,9	5,2	5,5	10,6	25,7	18,0	20,4
Insgesamt.....	328 428	15,3	5,0	9,6	7,7	13,9	13,4	23,4	12,3	14,7

2 Strukturdaten des Landes Berlin

2.2 Melderechtlich registrierte deutsche Einwohner im Alter von 18 und mehr Jahren am Ort der Hauptwohnung in Berlin am 31.12.2012 nach Wahlbezirken

Wahlbezirk	Ins- gesamt	Weiblich	Im Alter von ... bis unter ... Jahren					
			18 - 25	25 - 35	35 - 45	45 - 60	60 - 70	70 und älter
	Anzahl	in % von Sp. 1						
	1	2	3	4	5	6	7	8
07 101.....	1 862	50,8	5,4	15,5	12,2	23,3	15,4	28,3
07 102.....	1 825	40,4	10,6	14,6	14,2	33,0	15,0	12,7
07 103.....	1 955	46,5	14,1	18,2	14,7	25,4	13,0	14,6
07 104.....	1 822	45,6	14,4	22,2	15,8	28,6	10,8	8,1
07 105.....	1 952	45,6	6,4	10,4	15,4	29,1	16,4	22,2
07 106.....	1 705	45,2	7,0	15,5	17,2	29,1	13,4	17,8
07 107.....	1 748	49,7	6,8	13,5	18,4	32,5	14,6	14,1
07 108.....	1 739	49,1	12,8	22,8	17,5	30,0	11,1	5,8
07 109.....	1 934	49,4	6,5	11,5	17,9	32,9	17,2	13,9
07 110.....	2 121	52,5	7,3	16,5	14,3	29,4	14,9	17,5
07 111.....	1 820	52,5	6,9	16,0	15,2	31,4	14,2	16,2
07 112.....	1 945	52,0	7,0	15,5	19,4	35,2	13,8	9,2
07 113.....	1 909	51,6	8,1	17,9	17,8	33,1	12,2	11,1
07 114.....	2 029	54,1	7,6	13,8	13,2	29,5	15,9	20,1
07 115.....	1 985	52,7	8,6	17,1	15,3	26,8	13,7	18,5
07 201.....	1 924	52,5	5,7	11,5	15,5	29,8	19,7	17,8
07 202.....	2 066	51,0	6,7	17,1	18,3	36,0	13,1	8,8
07 203.....	1 895	50,5	9,6	18,6	19,1	35,1	11,7	5,9
07 204.....	1 764	47,1	11,8	19,9	18,0	29,9	10,8	9,6
07 205.....	1 732	49,1	11,5	22,2	19,4	33,3	7,9	5,7
07 206.....	1 984	54,0	8,7	18,7	15,7	29,8	12,9	14,3
07 207.....	1 976	53,9	6,0	13,3	12,9	26,5	17,8	23,6
07 208.....	1 827	52,7	13,4	19,5	15,7	24,9	13,0	13,6
07 209.....	2 046	53,8	9,3	20,2	15,6	26,8	11,6	16,4
07 210.....	1 786	48,8	11,4	26,3	15,4	30,4	9,5	6,9
07 211.....	2 051	47,6	10,5	23,0	16,9	32,4	11,4	5,8
07 212.....	2 102	52,1	9,3	23,5	20,0	30,6	10,1	6,4
07 213.....	2 063	49,0	13,7	28,3	18,2	24,1	9,0	6,7
07 214.....	2 083	50,3	11,9	23,9	17,1	25,2	10,7	11,2
07 215.....	1 412	51,5	7,0	22,8	21,2	33,1	7,8	8,1
07 301.....	1 973	53,7	7,2	14,7	16,2	30,5	17,5	13,9
07 302.....	1 803	52,5	7,1	11,5	17,9	31,4	18,3	13,8
07 303.....	1 704	58,0	7,6	14,0	16,6	27,2	18,4	16,2
07 304.....	1 992	54,5	7,9	15,6	13,0	31,6	14,9	17,0
07 305.....	1 788	56,6	6,7	12,5	14,2	33,8	19,6	13,2
07 306.....	1 717	54,7	5,6	12,5	16,0	35,9	16,8	13,3
07 307.....	1 918	57,1	6,4	11,0	13,9	29,4	18,2	21,2
07 308.....	1 736	53,4	7,6	10,9	16,6	32,4	19,9	12,6
07 309.....	1 668	54,3	7,3	13,1	16,2	33,6	16,5	13,4
07 310.....	1 843	52,9	8,4	14,1	14,9	31,1	18,8	12,7
07 311.....	1 688	52,8	8,9	15,3	16,7	32,3	14,3	12,4
07 312.....	1 822	53,1	10,8	17,6	16,0	31,2	13,4	11,0
07 313.....	1 825	54,7	7,7	15,4	18,1	32,8	13,7	12,4
07 314.....	1 675	51,2	7,2	19,4	15,9	29,8	15,3	12,4
07 315.....	2 175	53,7	7,5	17,0	17,1	32,0	14,1	12,2
07 316.....	2 037	54,7	13,8	18,9	14,0	26,5	12,1	14,7
07 401.....	1 975	52,2	13,9	19,6	14,2	26,5	11,2	14,6
07 402.....	1 823	51,6	11,5	28,6	18,2	26,6	8,6	6,6
07 403.....	1 681	49,7	10,1	27,4	18,8	29,5	9,2	5,1
07 404.....	1 598	49,5	8,1	20,7	16,4	29,2	11,8	13,8
07 405.....	2 025	50,3	8,6	16,8	14,8	28,7	13,6	17,4
07 406.....	2 052	55,0	9,3	12,9	13,6	30,1	13,4	20,8
07 407.....	1 963	53,5	8,1	14,6	16,1	29,1	14,9	17,1

2 Strukturdaten des Landes Berlin

2.2 Melderechtlich registrierte deutsche Einwohner im Alter von 18 und mehr Jahren am Ort der Hauptwohnung in Berlin am 31.12.2012 nach Wahlbezirken

Wahlbezirk	Ins- gesamt	Weiblich	Im Alter von ... bis unter ... Jahren					
			18 - 25	25 - 35	35 - 45	45 - 60	60 - 70	70 und älter
	Anzahl	in % von Sp. 1						
	1	2	3	4	5	6	7	8
07 408.....	1 950	56,5	7,3	10,4	12,7	28,3	15,1	26,3
07 409.....	1 799	53,0	10,3	12,4	12,3	30,9	15,4	18,7
07 410.....	2 336	53,8	7,2	11,0	11,1	25,3	15,7	29,6
07 411.....	1 712	53,7	12,8	16,1	15,8	24,3	13,0	18,0
07 412.....	1 874	55,0	10,1	15,6	12,5	27,1	14,0	20,6
07 413.....	1 811	52,2	8,8	16,1	14,0	27,3	16,3	17,5
07 414.....	1 993	54,3	9,0	16,7	14,9	24,4	14,0	21,0
07 415.....	2 038	56,1	9,5	16,9	13,6	29,0	13,6	17,4
07 416.....	2 110	55,4	9,1	17,6	13,4	25,1	12,8	21,9
07 501.....	1 674	54,6	8,2	11,4	12,4	23,2	17,6	27,2
07 502.....	2 286	55,0	7,9	16,6	12,1	27,0	13,5	22,8
07 503.....	1 922	51,8	8,7	20,5	14,5	27,8	13,0	15,4
07 504.....	2 076	52,5	12,2	23,1	15,1	26,3	10,7	12,7
07 505.....	1 869	55,2	8,0	19,0	14,6	29,6	14,1	14,7
07 506.....	2 007	50,8	11,2	22,6	14,2	26,4	12,2	13,5
07 507.....	2 121	58,9	7,1	12,6	12,9	22,2	13,1	32,1
07 508.....	2 298	49,8	16,7	25,3	12,4	23,8	9,3	12,5
07 509.....	2 008	50,1	8,7	22,6	14,9	28,4	13,2	12,3
07 510.....	2 044	50,7	8,1	18,2	14,2	24,8	14,5	20,2
07 511.....	2 159	54,9	8,9	18,1	13,0	23,9	12,1	23,9
07 512.....	1 953	53,3	8,3	11,3	10,0	26,1	15,5	28,8
07 513.....	2 023	51,4	9,0	20,3	13,9	26,2	13,5	17,1
07 514.....	2 169	53,0	9,3	16,1	13,2	25,4	15,3	20,7
07 515.....	1 905	52,9	9,6	15,0	11,1	24,9	17,4	22,0
07 601.....	1 982	52,1	8,6	16,6	13,8	25,0	15,3	20,6
07 602.....	2 308	55,4	9,8	15,6	13,3	24,4	14,6	22,3
07 603.....	2 134	54,9	7,5	13,9	10,1	27,7	15,5	25,4
07 604.....	2 195	55,2	6,9	10,9	10,7	27,9	14,3	29,3
07 605.....	1 932	53,1	10,0	16,6	12,7	26,4	13,3	21,0
07 606.....	2 195	54,4	8,9	15,1	13,6	27,2	13,8	21,4
07 607.....	2 016	47,5	9,2	18,7	11,9	26,4	13,0	20,7
07 608.....	2 011	54,8	9,1	10,6	11,8	25,0	17,8	25,6
07 609.....	1 932	50,7	6,6	11,4	13,0	27,7	16,4	24,9
07 610.....	2 109	57,8	6,1	5,7	8,0	24,2	15,6	40,4
07 611.....	2 202	58,3	5,7	6,9	8,0	22,6	16,0	40,7
07 612.....	1 734	53,7	7,4	8,5	13,6	27,7	18,4	24,5
07 613.....	2 052	53,4	7,2	11,2	14,5	26,9	17,6	22,5
07 614.....	1 711	52,0	6,7	7,2	12,5	27,6	19,8	26,2
07 615.....	1 803	52,1	8,3	11,6	14,0	27,4	15,0	23,7
07 701.....	1 827	52,4	11,0	14,0	15,2	24,8	14,3	20,7
07 702.....	1 714	50,5	7,8	9,2	12,8	31,3	17,3	21,6
07 703.....	1 968	54,5	7,7	10,9	10,3	21,3	20,8	29,0
07 704.....	1 393	57,0	6,1	10,3	10,3	23,2	17,7	32,4
07 705.....	2 062	54,4	8,9	11,8	11,9	22,7	17,9	26,7
07 706.....	1 871	53,7	8,1	9,8	10,9	22,4	23,3	25,5
07 707.....	1 463	54,6	7,2	12,3	10,5	21,5	19,7	28,8
07 708.....	2 085	55,4	9,7	13,0	11,3	23,7	16,0	26,3
07 709.....	2 301	54,4	9,3	12,8	12,8	22,6	16,7	25,7
07 710.....	1 820	50,9	8,7	8,1	12,1	28,4	20,8	21,9
07 711.....	2 011	53,1	7,7	6,4	12,3	27,6	18,0	27,9
07 712.....	2 010	51,9	7,4	10,3	13,5	26,9	19,6	22,2
07 713.....	2 053	51,1	7,5	7,9	12,2	28,4	20,3	23,6
07 714.....	2 162	52,8	6,7	8,3	11,3	29,0	18,2	26,5

2 Strukturdaten des Landes Berlin

2.2 Melderechtlich registrierte deutsche Einwohner im Alter von 18 und mehr Jahren am Ort der Hauptwohnung in Berlin am 31.12.2012 nach Wahlbezirken

Wahlbezirk	Ins- gesamt	Weiblich	Im Alter von ... bis unter ... Jahren					
			18 - 25	25 - 35	35 - 45	45 - 60	60 - 70	70 und älter
	Anzahl	in % von Sp. 1						
	1	2	3	4	5	6	7	8
07 715.....	1 992	52,8	10,2	13,8	15,1	27,3	15,9	17,7
07 801.....	1 914	50,8	8,9	7,9	15,3	31,3	17,8	18,8
07 802.....	1 859	52,2	7,3	9,7	11,0	30,7	20,1	21,2
07 803.....	1 933	52,9	8,9	10,1	13,0	27,4	14,8	25,8
07 804.....	1 893	52,9	9,4	8,8	12,3	26,0	16,7	26,8
07 805.....	2 126	53,8	6,1	12,7	16,7	28,1	16,5	20,0
07 806.....	1 829	51,7	9,0	11,3	14,1	30,3	16,3	19,0
07 807.....	2 002	52,5	8,0	10,5	12,7	29,1	18,9	20,7
07 808.....	2 079	54,2	8,4	11,8	10,5	25,6	18,0	25,7
07 809.....	1 954	55,5	6,0	10,5	8,8	20,4	19,8	34,5
07 810.....	1 762	55,4	8,2	10,2	12,0	25,4	18,3	25,9
07 811.....	1 808	53,9	10,1	12,2	13,2	26,5	16,8	21,3
07 812.....	1 757	52,4	8,5	10,5	17,0	28,4	15,5	20,0
07 813.....	1 763	52,5	8,3	9,8	13,7	32,3	15,0	20,9
07 814.....	1 617	58,4	4,6	10,9	12,4	25,0	14,7	32,4
07 815.....	1 522	52,5	5,8	6,2	12,2	30,2	21,6	24,1
Insgesamt.....	234 546	52,7	8,7	15,0	14,2	27,9	15,1	19,1

2 Strukturdaten des Landes Berlin

2.3 Melderechtlich registrierte deutsche Einwohner im Alter von 18 und mehr Jahren am Ort der Hauptwohnung in Berlin am 31. Dezember 2012 nach Wahlbezirken und ausgewählten Merkmalen

Wahlbezirk	Ins- gesamt	Migra- tions- hinter- grund	Familienstand (einschl. eingetragener Lebenspartnerschaften)				Religions- zugehörigkeit	
			ledig	verhei- ratet	verwit- wet	ge- schie- den	Evan- gelisch	Römisch- katholisch
	Anzahl		in % von Sp. 1					
	1	2	3	4	5	6	7	8
07 101.....	1 862	28,0	36,6	35,1	12,5	15,8	19,7	11,5
07 102.....	1 825	27,3	49,5	33,3	4,7	12,5	19,3	11,8
07 103.....	1 955	26,2	53,9	24,3	6,8	14,9	21,5	12,4
07 104.....	1 822	34,2	53,6	31,8	3,7	10,9	16,8	10,0
07 105.....	1 952	18,0	41,0	36,4	9,8	12,8	25,1	13,9
07 106.....	1 705	13,5	52,0	29,9	4,4	13,7	22,2	12,7
07 107.....	1 748	12,2	50,1	33,5	6,1	10,4	25,5	15,3
07 108.....	1 739	32,1	53,1	31,9	2,7	12,4	18,6	11,3
07 109.....	1 934	15,7	43,4	38,9	5,9	11,7	21,5	13,2
07 110.....	2 121	17,3	42,8	37,2	7,4	12,6	28,5	13,5
07 111.....	1 820	11,5	43,8	36,9	6,8	12,4	27,9	12,5
07 112.....	1 945	12,8	48,2	36,6	4,5	10,7	26,3	9,9
07 113.....	1 909	15,1	50,9	32,9	4,3	11,9	25,2	12,3
07 114.....	2 029	10,8	41,4	37,2	8,3	13,2	28,5	10,9
07 115.....	1 985	16,0	44,4	33,6	7,7	14,4	25,1	11,6
07 201.....	1 924	11,1	39,0	43,5	6,0	11,4	26,1	13,7
07 202.....	2 066	10,7	51,6	33,8	4,5	10,0	25,0	11,5
07 203.....	1 895	15,1	54,7	32,2	3,1	10,0	24,7	12,8
07 204.....	1 764	24,3	54,6	32,3	4,3	8,8	22,2	11,2
07 205.....	1 732	21,8	61,1	27,3	2,3	9,3	24,0	12,0
07 206.....	1 984	15,2	45,1	33,9	7,7	13,3	26,3	11,3
07 207.....	1 976	10,2	38,3	35,5	8,9	17,3	27,9	10,7
07 208.....	1 827	21,5	44,4	37,9	5,9	11,8	24,1	9,9
07 209.....	2 046	15,5	50,9	28,8	9,7	10,7	25,3	14,4
07 210.....	1 786	17,0	59,8	26,8	3,4	10,0	25,4	11,3
07 211.....	2 051	16,4	56,2	30,6	3,0	10,3	26,2	12,0
07 212.....	2 102	13,0	59,3	26,9	3,2	10,6	23,7	13,3
07 213.....	2 063	12,6	61,2	26,4	3,1	9,3	26,3	11,0
07 214.....	2 083	22,8	52,8	30,2	4,6	12,4	24,5	11,9
07 215.....	1 412	9,3	59,0	27,8	3,4	9,8	29,5	9,1
07 301.....	1 973	8,2	41,6	41,1	4,2	13,1	29,0	9,6
07 302.....	1 803	9,3	35,4	46,0	5,9	12,6	31,6	10,2
07 303.....	1 704	10,4	38,1	43,8	7,3	10,9	29,0	11,2
07 304.....	1 992	19,3	36,5	42,9	8,0	12,5	27,4	10,9
07 305.....	1 788	10,0	40,0	41,1	5,1	13,8	29,8	11,2
07 306.....	1 717	9,0	37,2	45,4	4,3	13,1	29,5	11,9
07 307.....	1 918	9,1	35,3	43,9	9,3	11,5	33,5	11,6
07 308.....	1 736	9,3	37,4	44,4	5,8	12,4	28,5	13,0
07 309.....	1 668	8,8	39,7	43,9	6,2	10,1	26,6	15,8
07 310.....	1 843	10,4	38,3	46,1	4,0	11,6	31,5	9,4
07 311.....	1 688	12,5	42,8	41,5	4,4	11,3	29,5	10,8
07 312.....	1 822	11,4	40,4	44,2	4,6	10,8	30,2	15,2
07 313.....	1 825	10,1	42,1	40,7	5,6	11,6	28,7	10,8
07 314.....	1 675	11,6	42,5	40,7	4,7	12,1	29,0	12,6
07 315.....	2 175	8,8	43,3	41,2	4,9	10,6	30,3	12,7
07 316.....	2 037	23,3	42,7	37,1	6,8	13,5	27,0	8,4
07 401.....	1 975	25,0	45,5	35,5	7,0	12,0	26,3	9,2
07 402.....	1 823	11,4	62,6	25,6	3,5	8,3	28,1	12,8

Nach Wohnlagen			Nach Siedlungstypen					Wahlbezirk
ein- fache	mitt- lere	gute	Blockrand- und Zeilen- bebauung ohne Jahres- abgrenzung	Groß- siedlungen und Punkt- hochhäuser	Geschoss- wohnungsbau	kleinteilige Siedlungs- struktur	Sonstige	
in % von Sp. 1								
9	10	11	12	13	14	15	16	
–	–	100,0	41,4	–	–	–	58,607 101
–	19,0	81,0	97,9	–	–	–	2,107 102
30,1	69,9	–	100,0	–	–	–	–07 103
69,3	30,7	–	88,9	–	7,7	–	3,507 104
–	–	100,0	90,0	–	–	–	10,007 105
–	–	100,0	82,6	–	–	–	17,407 106
–	–	100,0	100,0	–	–	–	–07 107
58,8	41,2	–	89,0	–	–	–	11,007 108
–	–	100,0	100,0	–	–	–	–07 109
–	–	100,0	100,0	–	–	–	–07 110
–	24,4	75,6	89,9	–	–	–	10,107 111
–	45,7	54,3	99,7	–	–	–	0,307 112
–	66,6	33,4	94,4	–	–	–	5,607 113
–	–	100,0	96,7	–	–	–	3,307 114
–	48,9	51,1	91,9	–	–	–	8,107 115
–	–	100,0	100,0	–	–	–	–07 201
–	–	100,0	89,4	–	–	–	10,607 202
–	80,4	19,6	100,0	–	–	–	–07 203
60,9	39,1	–	100,0	–	–	–	–07 204
100,0	–	–	99,8	–	–	–	0,207 205
–	–	100,0	100,0	–	–	–	–07 206
–	–	100,0	97,5	–	–	–	2,507 207
11,1	48,8	40,1	99,8	–	–	–	0,207 208
29,2	70,8	–	95,1	–	–	–	4,907 209
100,0	–	–	100,0	–	–	–	–07 210
4,0	96,0	–	100,0	–	–	–	–07 211
100,0	–	–	99,0	–	–	–	1,007 212
13,9	86,1	–	100,0	–	–	–	–07 213
87,9	12,1	–	100,0	–	–	–	–07 214
100,0	–	–	100,0	–	–	–	–07 215
–	–	100,0	94,0	–	–	–	6,007 301
–	–	100,0	95,5	–	–	–	4,507 302
–	–	100,0	100,0	–	–	–	–07 303
11,2	50,9	37,9	80,0	–	–	–	20,007 304
–	–	100,0	100,0	–	–	–	–07 305
–	–	100,0	100,0	–	–	–	–07 306
–	–	100,0	100,0	–	–	–	–07 307
–	–	100,0	100,0	–	–	–	–07 308
–	–	100,0	85,8	–	–	–	14,207 309
–	–	100,0	100,0	–	–	–	–07 310
–	–	99,8	100,0	–	–	–	–07 311
5,5	74,9	19,6	100,0	–	–	–	–07 312
–	–	100,0	100,0	–	–	–	–07 313
–	–	100,0	100,0	–	–	–	–07 314
–	100,0	–	100,0	–	–	–	–07 315
8,4	91,6	–	99,9	–	–	–	0,107 316
20,9	78,3	–	99,0	–	–	–	1,007 401
100,0	–	–	95,6	–	–	–	4,407 402

2 Strukturdaten des Landes Berlin

2.3 Melderechtlich registrierte deutsche Einwohner im Alter von 18 und mehr Jahren am Ort der Hauptwohnung in Berlin am 31. Dezember 2012 nach Wahlbezirken und ausgewählten Merkmalen

Wahlbezirk	Ins- gesamt	Migra- tions- hinter- grund	Familienstand (einschl. eingetragener Lebenspartnerschaften)				Religions- zugehörigkeit	
			ledig	verhei- ratet	verwit- wet	ge- schie- den	Evan- gelisch	Römisch- katholisch
	Anzahl		in % von Sp. 1					
	1	2	3	4	5	6	7	8
07 403.....	1 681	13,1	62,9	25,3	2,8	9,0	26,1	11,8
07 404.....	1 598	19,4	46,2	35,9	5,6	12,3	26,7	12,7
07 405.....	2 025	13,2	46,4	32,2	6,5	14,8	32,9	12,5
07 406.....	2 052	17,8	33,3	44,7	9,0	13,1	29,8	11,9
07 407.....	1 963	14,1	36,0	46,7	7,2	10,1	28,2	12,8
07 408.....	1 950	15,3	31,4	43,3	10,3	15,0	31,3	13,6
07 409.....	1 799	15,9	32,5	51,1	7,4	8,9	36,4	10,1
07 410.....	2 336	10,4	32,3	36,3	14,3	17,0	31,6	10,5
07 411.....	1 712	24,5	39,7	38,5	7,8	14,0	27,9	10,6
07 412.....	1 874	12,2	38,5	36,5	8,6	16,4	29,0	9,4
07 413.....	1 811	9,0	38,8	41,4	6,8	13,0	32,0	9,7
07 414.....	1 993	15,2	37,2	41,2	9,7	11,8	31,6	9,9
07 415.....	2 038	9,9	42,7	33,1	7,2	17,1	33,0	9,1
07 416.....	2 110	10,7	38,1	38,6	8,3	15,1	32,2	9,6
07 501.....	1 674	9,4	27,3	51,6	10,6	10,5	35,2	11,1
07 502.....	2 286	9,4	37,7	36,1	10,5	15,7	33,2	9,2
07 503.....	1 922	13,4	44,7	35,9	6,6	12,8	26,1	10,3
07 504.....	2 076	17,8	46,7	34,6	5,2	13,5	27,6	12,7
07 505.....	1 869	11,3	46,5	33,9	7,0	12,6	33,1	11,2
07 506.....	2 007	20,9	41,1	40,4	6,3	12,3	27,2	10,4
07 507.....	2 121	10,0	35,5	33,9	16,2	14,4	31,6	12,6
07 508.....	2 298	19,7	54,9	23,6	5,3	16,2	20,4	11,3
07 509.....	2 008	13,4	46,4	35,0	5,4	13,2	23,9	12,1
07 510.....	2 044	11,6	41,9	33,9	8,3	15,9	31,1	8,9
07 511.....	2 159	22,0	36,3	36,4	12,6	14,7	29,7	11,3
07 512.....	1 953	11,4	25,8	52,8	10,3	11,1	33,1	12,5
07 513.....	2 023	11,7	41,4	38,3	5,9	14,4	30,8	9,2
07 514.....	2 169	13,2	34,7	42,7	8,5	14,1	30,4	8,5
07 515.....	1 905	23,1	28,9	50,2	8,5	12,4	26,4	13,9
07 601.....	1 982	12,7	37,8	38,7	7,8	15,7	32,1	10,3
07 602.....	2 308	15,6	35,4	41,8	8,8	14,0	30,2	10,7
07 603.....	2 134	10,0	34,5	36,6	11,6	17,4	34,9	10,0
07 604.....	2 195	10,6	27,7	44,0	11,4	16,9	34,4	8,7
07 605.....	1 932	19,3	32,9	47,4	8,1	11,6	30,8	13,6
07 606.....	2 195	11,7	36,5	39,5	10,8	13,2	31,7	9,0
07 607.....	2 016	15,7	39,0	36,6	9,2	15,2	29,2	11,7
07 608.....	2 011	12,0	25,5	53,2	10,9	10,3	35,5	9,2
07 609.....	1 932	14,4	30,5	47,6	8,8	13,0	32,3	16,2
07 610.....	2 109	8,9	19,3	48,0	21,9	10,9	39,9	11,9
07 611.....	2 202	11,2	19,4	51,9	20,2	8,4	40,2	9,7
07 612.....	1 734	8,8	22,1	58,3	9,7	9,8	34,0	9,4
07 613.....	2 052	10,3	26,0	52,6	8,4	13,0	31,7	13,2
07 614.....	1 711	7,9	21,1	60,4	9,0	9,5	33,1	10,8
07 615.....	1 803	11,6	26,7	57,1	7,2	9,1	33,2	11,1
07 701.....	1 827	25,4	29,2	52,6	8,2	10,0	29,0	26,5
07 702.....	1 714	8,9	22,8	62,0	8,1	7,1	29,9	15,5
07 703.....	1 968	17,5	25,9	49,9	11,7	12,5	30,5	12,0
07 704.....	1 393	13,0	24,3	48,3	11,4	16,0	31,0	14,4

Nach Wohnlagen			Nach Siedlungstypen					Wahlbezirk
ein- fache	mitt- lere	gute	Blockrand- und Zeilen- bebauung ohne Jahres- abgrenzung	Groß- siedlungen und Punkt- hochhäuser	Geschoss- wohnungsbau	kleinteilige Siedlungs- struktur	Sonstige	
in % von Sp. 1								
9	10	11	12	13	14	15	16	
100,0	–	–	100,0	–	–	–	–07 403
41,7	58,3	–	83,9	–	–	–	16,107 404
–	57,8	42,2	100,0	–	–	–	–07 405
–	74,5	25,5	96,0	–	–	4,0	–07 406
–	23,7	69,1	70,7	–	–	17,8	11,507 407
–	100,0	–	82,2	–	–	16,9	0,907 408
–	51,1	48,9	42,7	–	–	57,1	0,207 409
34,8	65,2	–	66,4	13,4	–	–	20,207 410
1,8	97,7	0,4	89,1	–	–	–	10,907 411
–	100,0	–	100,0	–	–	–	–07 412
–	100,0	–	92,4	–	–	–	7,607 413
–	100,0	–	80,8	–	–	19,2	–07 414
–	100,0	–	100,0	–	–	–	–07 415
–	100,0	–	92,3	–	–	–	7,707 416
7,6	92,4	–	46,7	–	–	38,2	15,107 501
–	100,0	–	100,0	–	–	–	–07 502
6,5	93,5	–	98,7	–	–	–	1,307 503
–	100,0	–	99,9	–	–	–	0,107 504
–	100,0	–	99,7	–	–	–	0,307 505
81,6	18,4	–	86,7	–	–	–	13,307 506
6,8	93,0	–	64,4	–	–	–	35,607 507
100,0	–	–	75,1	–	–	7,0	17,907 508
14,7	85,3	–	88,2	–	–	7,1	4,707 509
–	100,0	–	98,0	–	–	–	2,007 510
22,8	77,2	–	72,3	–	–	1,0	26,707 511
91,0	9,0	–	63,1	–	–	30,4	6,607 512
–	100,0	–	100,0	–	–	–	–07 513
16,8	83,2	–	99,9	–	–	–	0,107 514
100,0	–	–	34,4	65,0	–	–	0,607 515
96,6	3,4	–	91,0	–	–	4,8	4,207 601
63,9	36,1	–	92,9	–	7,0	–	0,107 602
100,0	–	–	100,0	–	–	–	–07 603
56,8	43,2	–	88,8	–	–	11,2	–07 604
–	100,0	–	57,5	–	24,3	17,4	0,807 605
100,0	–	–	64,6	7,2	10,0	11,1	7,107 606
100,0	–	–	51,4	30,8	–	17,7	0,107 607
6,9	92,9	–	26,2	–	–	57,7	16,107 608
14,8	85,2	–	20,6	–	–	68,0	11,407 609
13,7	86,3	–	–	26,1	19,0	48,5	6,407 610
–	100,0	–	65,1	–	–	32,7	2,307 611
–	100,0	–	34,2	–	12,4	53,4	–07 612
6,2	93,8	–	51,5	–	–	48,5	–07 613
58,0	42,0	–	20,2	–	–	79,6	0,207 614
–	98,8	–	–	–	18,4	80,3	1,307 615
–	100,0	–	36,7	–	16,4	40,8	6,107 701
11,4	88,6	–	15,9	–	–	82,8	1,307 702
88,2	11,8	–	83,6	–	–	16,2	0,207 703
6,8	93,2	–	83,4	–	–	16,6	–07 704

2 Strukturdaten des Landes Berlin

2.3 Melderechtlich registrierte deutsche Einwohner im Alter von 18 und mehr Jahren am Ort der Hauptwohnung in Berlin am 31. Dezember 2012 nach Wahlbezirken und ausgewählten Merkmalen

Wahlbezirk	Ins- gesamt	Migra- tions- hinter- grund	Familienstand (einschl. eingetragener Lebenspartnerschaften)				Religions- zugehörigkeit	
			ledig	verhei- ratet	verwit- wet	ge- schie- den	Evan- gelisch	Römisch- katholisch
	Anzahl		in % von Sp. 1					
	1	2	3	4	5	6	7	8
07 705.....	2 062	19,5	28,3	49,4	10,6	11,7	29,5	19,3
07 706.....	1 871	25,6	22,0	54,1	10,9	13,0	32,0	18,3
07 707.....	1 463	28,0	24,5	51,7	11,6	12,2	31,9	15,4
07 708.....	2 085	28,5	27,3	44,2	14,0	14,6	34,2	17,1
07 709.....	2 301	22,2	27,7	48,7	10,6	13,1	32,2	11,7
07 710.....	1 820	10,5	23,1	59,7	9,2	8,0	32,9	15,6
07 711.....	2 011	6,3	21,1	57,9	13,0	8,0	36,9	13,1
07 712.....	2 010	8,6	23,6	59,4	8,4	8,6	33,5	11,8
07 713.....	2 053	8,2	22,3	57,5	9,9	10,2	32,7	11,0
07 714.....	2 162	6,5	22,8	57,4	10,2	9,5	34,6	13,0
07 715.....	1 992	10,2	32,8	45,4	6,9	15,0	30,3	11,6
07 801.....	1 914	8,5	23,2	63,8	5,7	7,3	32,9	12,2
07 802.....	1 859	5,8	24,7	55,5	9,3	10,4	34,9	14,4
07 803.....	1 933	11,6	29,0	47,5	9,2	14,3	31,9	12,4
07 804.....	1 893	14,6	27,4	49,3	10,7	12,6	34,5	17,1
07 805.....	2 126	8,8	28,9	48,5	9,3	13,3	32,9	10,2
07 806.....	1 829	7,7	29,6	51,3	6,7	12,4	34,1	12,8
07 807.....	2 002	7,2	23,7	57,8	8,4	10,0	33,9	9,3
07 808.....	2 079	14,8	26,1	51,6	10,2	12,1	30,0	10,9
07 809.....	1 954	12,0	25,3	46,6	15,4	12,7	35,4	11,8
07 810.....	1 762	13,5	27,3	50,6	9,4	12,7	32,7	17,0
07 811.....	1 808	21,6	24,7	56,3	8,6	10,4	32,6	13,1
07 812.....	1 757	7,8	29,1	54,9	7,0	8,9	34,9	11,5
07 813.....	1 763	6,4	27,0	54,3	8,3	10,4	34,0	11,1
07 814.....	1 617	4,7	21,4	48,3	17,1	13,2	35,7	10,3
07 815.....	1 522	5,5	19,1	62,5	8,7	9,7	31,8	9,5
Insgesamt.....	234 546	14,2	37,5	42,2	8,1	12,3	29,7	11,9

Nach Wohnlagen			Nach Siedlungstypen					Wahlbezirk
ein- fache	mitt- lere	gute	Blockrand- und Zeilen- bebauung ohne Jahres- abgrenzung	Groß- siedlungen und Punkt- hochhäuser	Geschoss- wohnungsbau	kleinteilige Siedlungs- struktur	Sonstige	
in % von Sp. 1								
9	10	11	12	13	14	15	16	
18,6	81,4	—	82,3	—	—	—	17,707 705
90,1	9,9	—	—	90,1	—	9,9	—07 706
100,0	—	—	—	100,0	—	—	—07 707
100,0	—	—	—	99,9	—	—	0,107 708
67,3	32,7	—	—	82,5	—	2,0	15,507 709
56,7	43,3	—	15,7	—	17,3	59,0	8,007 710
48,5	51,5	—	—	—	—	99,9	0,107 711
—	100,0	—	—	—	—	100,0	—07 712
—	99,6	—	—	—	—	100,0	—07 713
37,5	62,5	—	21,6	—	—	76,8	1,507 714
14,5	85,5	—	48,2	—	—	51,3	0,507 715
—	100,0	—	—	—	—	99,8	0,207 801
—	100,0	—	—	—	—	99,8	0,207 802
87,6	12,4	—	13,6	46,5	—	32,0	7,907 803
100,0	—	—	13,7	71,0	—	15,3	—07 804
76,6	23,4	—	55,9	—	7,7	36,1	0,307 805
42,7	57,3	—	3,1	—	—	95,0	1,907 806
3,3	96,7	—	1,0	12,9	9,6	76,3	0,107 807
100,0	—	—	—	87,0	—	12,2	0,807 808
20,2	79,8	—	—	88,0	—	7,2	4,807 809
27,4	72,6	—	14,8	49,7	—	35,6	—07 810
100,0	—	—	—	61,7	—	38,3	—07 811
—	100,0	—	19,8	—	—	77,8	2,407 812
—	100,0	—	6,4	—	—	85,6	7,907 813
—	100,0	—	40,6	—	—	36,4	23,007 814
3,6	96,2	0,2	3,6	—	—	96,4	—07 815
27,7	49,1	23,0	68,6	7,7	1,2	17,9	4,6Insgesamt

2 Strukturdaten des Landes Berlin

2.4 Melderechtlich registrierte Einwohner unter 65 Jahren in SGB II - Bedarfsgemeinschaften ("Hartz IV") am Ort der Hauptwohnung in Berlin am 31. Dezember 2011 nach Wahlbezirken

Wahlbezirk	Einwohner unter 65 Jahren	Einwohner in SGB II - Bedarfsgemeinschaften ("Hartz IV") Im Alter von ... bis unter ... Jahren								
		Ins- gesamt		unter 6	6 - 18	18 - 25	25 - 35	35 - 45	45 - 60	60 - 65
	Anzahl	Anzahl	in % Sp. 1	in % Sp. 2						
	1	2	3	4	5	6	7	8	9	10
07 101.....	2 188	458	20,9	7,0	14,8	4,1	16,4	20,7	27,7	9,2
07 102.....	2 968	924	31,1	8,3	27,5	8,1	9,7	18,2	23,6	4,5
07 103.....	3 106	963	31,0	7,2	22,8	8,8	9,9	21,8	22,4	7,1
07 104.....	3 545	1 349	38,1	11,8	25,1	7,8	12,1	16,9	20,5	5,5
07 105.....	2 163	267	12,3	5,6	11,6	7,1	12,4	21,7	32,6	9,0
07 106.....	2 115	256	12,1	6,3	12,5	2,7	16,8	22,7	30,9	8,2
07 107.....	2 231	213	9,5	2,8	13,6	5,2	13,1	19,7	35,2	10,3
07 108.....	3 362	1 179	35,1	10,9	25,4	10,6	13,2	16,5	19,8	3,5
07 109.....	2 254	170	7,5	4,1	9,4	5,3	15,3	21,2	33,5	11,2
07 110.....	2 437	420	17,2	7,9	11,9	5,7	17,1	20,2	30,2	6,9
07 111.....	2 112	292	13,8	7,5	15,8	8,2	17,8	14,7	28,1	7,9
07 112.....	2 567	222	8,6	7,7	13,5	6,3	15,3	17,1	29,3	10,8
07 113.....	2 589	445	17,2	9,4	18,7	7,0	12,1	19,6	27,9	5,4
07 114.....	2 049	268	13,1	7,5	16,8	8,2	15,7	16,8	27,2	7,8
07 115.....	2 381	436	18,3	7,6	11,9	7,6	19,0	19,5	27,5	6,9
07 201.....	2 102	158	7,5	5,1	10,1	7,0	24,7	13,3	29,1	10,8
07 202.....	2 607	236	9,1	6,4	13,6	6,8	14,8	16,9	33,5	8,1
07 203.....	2 835	405	14,3	8,6	16,3	7,2	14,8	17,8	28,4	6,9
07 204.....	3 112	1 053	33,8	12,3	18,6	8,9	14,8	16,8	22,6	6,0
07 205.....	2 871	773	26,9	9,4	18,8	8,4	17,9	18,0	22,9	4,7
07 206.....	2 346	372	15,9	9,1	14,5	5,4	19,6	19,1	23,4	8,9
07 207.....	1 849	297	16,1	7,7	11,4	5,1	14,1	23,2	29,6	8,8
07 208.....	2 466	531	21,5	12,4	18,5	9,8	18,6	16,2	21,8	2,6
07 209.....	2 496	518	20,8	10,4	12,4	6,8	22,2	18,7	22,8	6,8
07 210.....	2 630	697	26,5	9,8	16,4	11,2	17,1	18,8	23,2	3,6
07 211.....	3 023	618	20,4	7,8	16,8	9,5	16,2	16,2	27,3	6,1
07 212.....	2 765	533	19,3	10,1	16,5	6,9	16,7	18,0	25,5	6,2
07 213.....	2 774	435	15,7	12,6	14,3	10,6	20,7	17,7	21,4	2,8
07 214.....	3 080	921	29,9	10,0	22,3	10,3	14,7	14,7	23,9	4,2
07 215.....	1 776	240	13,5	8,3	12,5	2,9	22,5	15,4	30,8	7,5
07 301.....	2 182	181	8,3	8,3	18,8	6,6	16,6	19,9	25,4	4,4
07 302.....	2 094	147	7,0	6,8	21,1	4,8	13,6	21,1	27,2	5,4
07 303.....	1 941	152	7,8	5,9	15,8	13,2	11,8	13,8	31,6	7,9
07 304.....	2 141	273	12,8	9,5	15,0	5,1	15,4	15,0	31,1	8,8
07 305.....	1 977	167	8,4	8,4	20,4	7,2	15,0	14,4	25,7	9,0
07 306.....	1 952	123	6,3	4,1	14,6	8,9	15,4	12,2	38,2	6,5
07 307.....	1 889	108	5,7	6,5	8,3	5,6	19,4	14,8	33,3	11,1
07 308.....	1 927	118	6,1	3,4	7,6	9,3	17,8	14,4	32,2	15,3
07 309.....	1 961	149	7,6	8,1	14,1	6,0	12,8	21,5	28,2	9,4
07 310.....	2 177	190	8,7	7,4	18,4	6,8	13,2	20,5	26,8	6,8
07 311.....	2 102	222	10,6	10,4	18,9	6,8	19,4	14,4	25,7	4,5
07 312.....	2 314	392	16,9	12,2	20,7	9,2	17,1	14,5	22,4	3,8
07 313.....	2 003	149	7,4	3,4	14,8	4,0	15,4	18,1	36,9	6,7
07 314.....	2 134	229	10,7	8,3	19,7	6,6	17,5	16,2	24,5	7,4
07 315.....	2 423	233	9,6	9,4	12,9	5,2	17,2	13,7	32,2	9,4
07 316.....	3 001	1 011	33,7	13,7	19,8	9,8	17,7	16,3	19,6	3,1
07 401.....	2 698	833	30,9	8,9	22,2	9,1	13,1	18,1	24,0	4,6
07 402.....	2 324	442	19,0	11,8	15,4	9,5	16,5	16,7	25,1	5,0
07 403.....	2 314	457	19,7	9,8	16,6	8,8	12,9	21,2	26,3	4,4
07 404.....	2 034	387	19,0	11,1	17,3	7,2	15,0	15,5	26,4	7,2
07 405.....	2 248	478	21,3	9,2	10,0	6,9	22,0	16,1	27,6	8,2
07 406.....	2 224	403	18,1	10,7	16,1	9,2	15,4	19,4	24,3	5,0

2 Strukturdaten des Landes Berlin

2.4 Melderechtlich registrierte Einwohner unter 65 Jahren in SGB II - Bedarfsgemeinschaften ("Hartz IV") am Ort der Hauptwohnung in Berlin am 31. Dezember 2011 nach Wahlbezirken

Wahlbezirk	Einwohner unter 65 Jahren	Einwohner in SGB II - Bedarfsgemeinschaften ("Hartz IV") Im Alter von ... bis unter ... Jahren								
		Ins- gesamt		unter 6	6 - 18	18 - 25	25 - 35	35 - 45	45 - 60	60 - 65
	Anzahl	Anzahl	in % Sp. 1	in % Sp. 2						
	1	2	3	4	5	6	7	8	9	10
07 407.....	2 184	349	16,0	11,2	17,5	10,0	15,8	20,9	19,8	4,9
07 408.....	1 943	349	18,0	11,2	18,6	5,7	16,9	14,3	26,9	6,3
07 409.....	2 173	336	15,5	16,7	21,1	9,2	19,0	16,7	14,9	2,4
07 410.....	1 931	535	27,7	9,2	16,8	6,5	18,9	18,7	24,7	5,0
07 411.....	2 362	688	29,1	12,8	22,2	10,2	16,1	15,7	19,6	3,3
07 412.....	1 981	579	29,2	12,6	14,0	10,2	20,9	14,9	23,1	4,3
07 413.....	2 077	317	15,3	10,7	19,2	8,2	17,7	16,7	23,0	4,4
07 414.....	2 198	427	19,4	12,4	19,4	8,7	15,5	19,2	19,4	5,4
07 415.....	2 144	486	22,7	12,1	14,4	9,1	21,8	15,0	23,5	4,1
07 416.....	2 243	519	23,1	11,6	19,3	9,1	15,4	16,8	22,0	6,0
07 501.....	1 526	237	15,5	14,3	22,4	8,9	17,3	18,1	14,3	4,6
07 502.....	2 167	478	22,1	10,3	16,7	6,9	19,0	16,3	24,9	5,9
07 503.....	2 212	445	20,1	11,0	18,9	9,7	16,0	17,1	22,0	5,4
07 504.....	2 799	762	27,2	12,3	18,4	7,9	20,3	16,1	20,7	4,2
07 505.....	2 129	349	16,4	10,9	14,3	8,6	16,6	17,8	24,9	6,9
07 506.....	2 822	838	29,7	13,6	15,9	11,1	20,6	14,3	20,0	4,4
07 507.....	1 761	370	21,0	12,7	14,3	8,4	20,8	14,6	23,5	5,7
07 508.....	2 954	1 105	37,4	12,5	7,2	12,3	23,2	16,6	23,3	5,0
07 509.....	2 512	540	21,5	9,6	24,4	8,0	18,3	16,5	18,3	4,4
07 510.....	2 187	575	26,3	10,4	18,8	8,2	18,3	17,0	21,0	6,3
07 511.....	2 515	715	28,4	12,9	21,4	10,1	16,1	17,3	17,9	4,3
07 512.....	1 771	362	20,4	12,7	20,2	9,7	15,5	15,5	21,5	5,0
07 513.....	2 184	403	18,5	13,6	14,4	6,9	21,1	15,6	23,1	5,2
07 514.....	2 287	458	20,0	11,8	17,5	9,8	19,0	15,5	22,9	3,5
07 515.....	2 125	672	31,6	13,1	19,2	7,7	15,3	15,3	23,8	5,5
07 601.....	2 035	427	21,0	7,3	13,3	10,1	17,8	17,1	26,9	7,5
07 602.....	2 612	658	25,2	10,3	19,6	10,0	14,1	19,8	22,0	4,1
07 603.....	1 892	374	19,8	7,8	11,8	8,6	17,4	18,2	26,5	9,6
07 604.....	1 842	343	18,6	7,6	14,6	7,9	15,5	15,2	32,7	6,7
07 605.....	2 040	472	23,1	8,5	20,8	11,2	14,0	19,9	21,0	4,7
07 606.....	2 268	376	16,6	10,4	19,4	9,3	19,4	15,7	21,5	4,3
07 607.....	2 308	632	27,4	6,2	15,5	10,8	19,9	16,6	25,3	5,7
07 608.....	1 842	295	16,0	11,9	18,6	11,2	16,6	18,3	19,0	4,4
07 609.....	2 037	354	17,4	11,3	11,9	9,9	18,6	16,4	24,6	7,3
07 610.....	1 442	157	10,9	8,3	18,5	8,9	13,4	19,1	22,9	8,9
07 611.....	1 595	248	15,5	8,1	27,4	7,7	12,9	19,4	19,8	4,8
07 612.....	1 587	196	12,4	10,7	18,9	11,2	16,8	22,4	14,8	5,1
07 613.....	2 376	248	10,4	10,1	16,1	8,1	16,1	17,7	24,6	7,3
07 614.....	1 498	79	5,3	12,7	11,4	5,1	16,5	19,0	26,6	8,9
07 615.....	1 801	143	7,9	15,4	19,6	3,5	23,8	18,2	14,7	4,9
07 701.....	2 016	441	21,9	12,0	25,6	9,1	12,9	14,7	20,9	4,8
07 702.....	1 662	71	4,3	9,9	9,9	12,7	25,4	7,0	29,6	5,6
07 703.....	1 881	639	34,0	15,3	27,2	6,9	15,5	17,2	14,7	3,1
07 704.....	1 095	164	15,0	8,5	18,3	7,9	18,9	14,0	23,8	7,9
07 705.....	2 052	636	31,0	11,8	26,4	7,7	14,6	17,0	19,5	3,0
07 706.....	1 825	567	31,1	12,5	18,3	7,8	14,8	15,2	23,5	7,9
07 707.....	1 472	538	36,5	12,8	22,9	7,6	14,9	15,2	20,6	5,8
07 708.....	2 107	807	38,3	11,3	21,4	9,0	14,6	15,6	22,9	5,1
07 709.....	2 150	550	25,6	12,2	18,9	11,3	14,2	15,6	21,8	5,8
07 710.....	1 783	156	8,7	12,2	15,4	6,4	15,4	15,4	25,6	9,6
07 711.....	1 717	74	4,3	16,2	14,9	2,7	17,6	10,8	33,8	4,1
07 712.....	1 925	174	9,0	7,5	20,1	5,2	14,4	23,0	23,0	6,9

2 Strukturdaten des Landes Berlin

2.4 Melderechtlich registrierte Einwohner unter 65 Jahren in SGB II - Bedarfsgemeinschaften ("Hartz IV") am Ort der Hauptwohnung in Berlin am 31. Dezember 2011 nach Wahlbezirken

Wahlbezirk	Einwohner unter 65 Jahren	Einwohner in SGB II - Bedarfsgemeinschaften ("Hartz IV") Im Alter von ... bis unter ... Jahren								
		Ins- gesamt		unter 6	6 - 18	18 - 25	25 - 35	35 - 45	45 - 60	60 - 65
	Anzahl	Anzahl	in % Sp. 1	in % Sp. 2						
	1	2	3	4	5	6	7	8	9	10
07 713.....	1 799	78	4,3	9,0	9,0	1,3	14,1	14,1	41,0	11,5
07 714.....	1 880	139	7,4	10,8	12,2	8,6	18,0	20,1	24,5	5,0
07 715.....	1 944	423	21,8	9,7	17,3	11,1	17,3	14,9	23,4	6,4
07 801.....	1 885	63	3,3	11,1	17,5	3,2	20,6	20,6	22,2	4,8
07 802.....	1 705	98	5,7	11,2	12,2	3,1	24,5	22,4	19,4	7,1
07 803.....	1 860	548	29,5	10,8	21,4	10,2	12,6	16,2	24,8	4,0
07 804.....	1 793	489	27,3	7,6	19,8	10,2	15,7	15,5	25,2	5,7
07 805.....	2 103	257	12,2	11,3	19,5	5,4	14,0	19,8	21,4	8,6
07 806.....	1 716	180	10,5	7,2	13,3	7,2	15,0	22,8	27,8	6,7
07 807.....	1 916	154	8,0	8,4	22,7	11,0	10,4	19,5	23,4	4,5
07 808.....	2 100	744	35,4	11,4	28,6	7,9	13,2	15,6	18,7	4,6
07 809.....	1 415	318	22,5	7,5	16,4	9,1	13,2	17,3	28,9	7,5
07 810.....	1 647	364	22,1	8,2	22,0	6,9	18,1	16,2	23,4	5,2
07 811.....	2 246	953	42,4	17,3	26,9	8,9	14,4	15,2	13,5	3,8
07 812.....	1 837	252	13,7	11,5	23,0	10,7	17,9	13,5	20,2	3,2
07 813.....	1 703	154	9,0	9,7	14,9	6,5	16,2	26,0	20,8	5,8
07 814.....	1 310	162	12,4	12,3	26,5	6,2	17,9	15,4	19,1	2,5
07 815.....	1 333	83	6,2	7,2	21,7	3,6	8,4	27,7	26,5	4,8
Insgesamt.....	263 098	50 665	19,3	10,5	18,6	8,5	16,3	17,1	23,3	5,5

**Wahlvorschläge zur Wahl des 17. Deutschen Bundestages
in Berlin am 27. September 2009**

Partei, politische Vereinigung

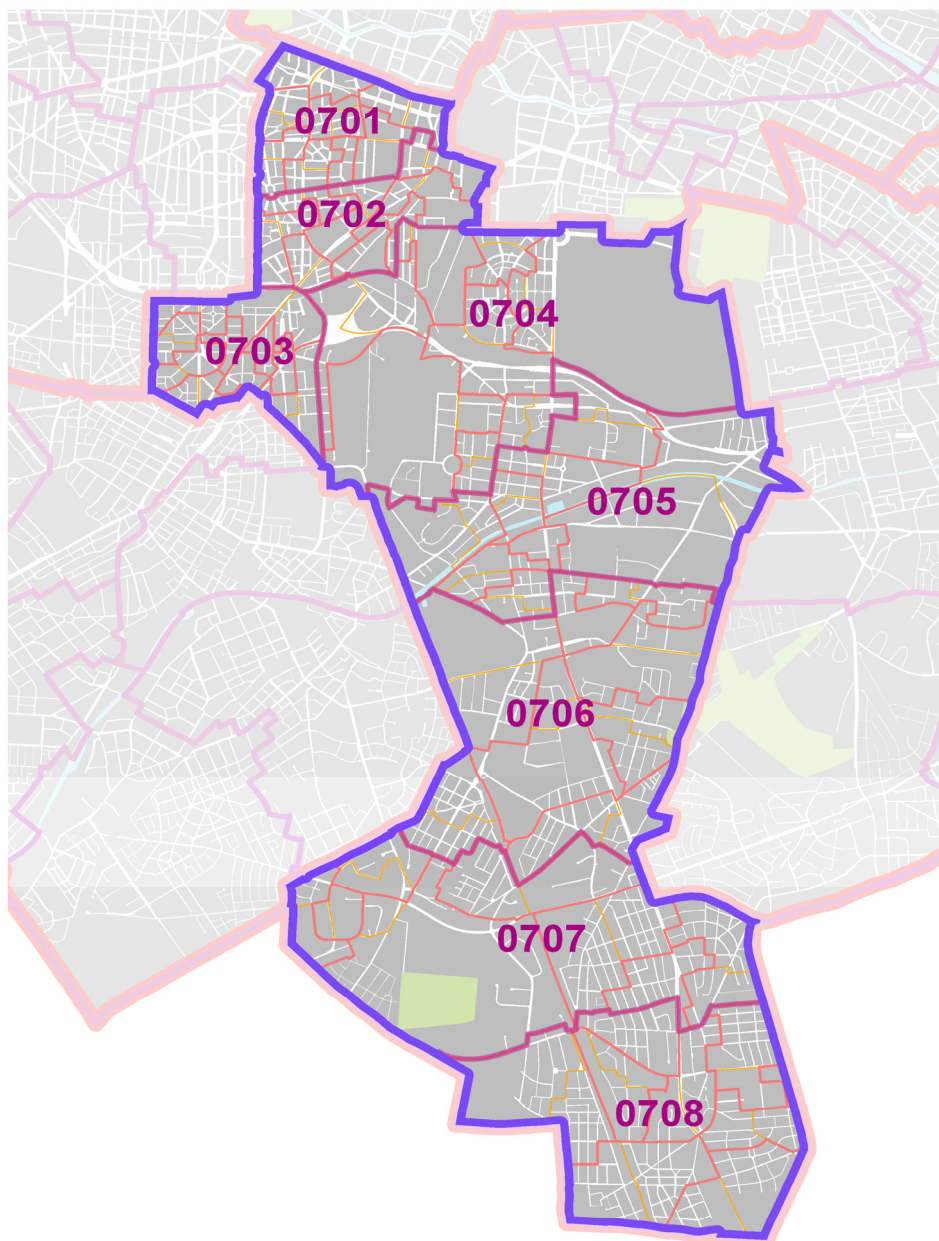
verwendete Abkürzung

Christlich Demokratische Union Deutschlands – CDU –
DIE LINKE – DIE LINKE –
Sozialdemokratische Partei Deutschlands – SPD –
BÜNDNIS 90/DIE GRÜNEN – GRÜNE –
Freie Demokratische Partei – FDP –
Piratenpartei Deutschland – PIRATEN –
Zusammenfassung von Sonstige:
Nationaldemokratische Partei Deutschlands – NPD –
Mensch Umwelt Tierschutz – Die Tierschutzpartei –
DIE REPUBLIKANER – REP –
Die Violetten, für spirituelle Politik – DIE VIOLETTEN –
Bürgerrechtsbewegung Solidarität – BüSo –
Ökologisch-Demokratische Partei – ödp –
DEUTSCHE VOLKSUNION – DVU –
Deutsche Kommunistische Partei – DKP –
Partei für Soziale Gleichheit, Sektion der Vierten Internationale – PSG –
Marxistisch-Leninistische Partei Deutschlands – MLPD –

CDU
DIE LINKE
SPD
GRÜNE
FDP
PIRATEN

NPD
Tierschutz
REP
DIE VIOLETTEN
BüSo
ödp
DVU
DKP
PSG
MLPD

Wahlgebietseinteilung für die Wahl zum 18. Deutschen Bundestag am 22. September 2013



Bundestagswahlkreis 81

07 101 An der Urania 2-4, 6, 8-14, 16, 18-22, Ansbacher Straße 2-38, Augsburger Straße (10789) 2, 4, 6, 8, 10, 12, 18, Bayreuther Straße, Keithstraße (10787) 1-21, Kleiststraße (10787) 19-26, Kurfürstenstraße (10785) 101-116, Lietzenburger Straße 2, 4, 6, 8, 12, 14, 16-18, 20-20B, Nürnberger Straße (10789) 49-69, Passauer Straße (10789), Tauentzienstraße 1-7A, 19-24, Wittenbergplatz, Wormser Straße

07 102 Ahornstraße (10787), An der Urania 1, 5, 7, 15, 17, Courbièrestraße, Einemstraße 1-12, Eisenacher Straße (10781) 1-3A, 114-123, Else-Lasker-Schüler-Straße 2, 4, 8, 10, 12, 16, 18, 20, 22, Fuggerstraße 2, 4, 6, 8, 10, 12, 14, Kalckreuthstraße 1-4, 16-19, Kielganstraße, Kleiststraße (10787) 1-13, 30-43, Kurfürstenstraße (10785) 123-137, Maienstraße, Martin-Luther-Straße (10779) 1-1A, 3, 5, 7, 9, Motzstraße 2, 4, 6, 8, 10, 12, 14, 16, 18, Nollendorfplatz 2-4

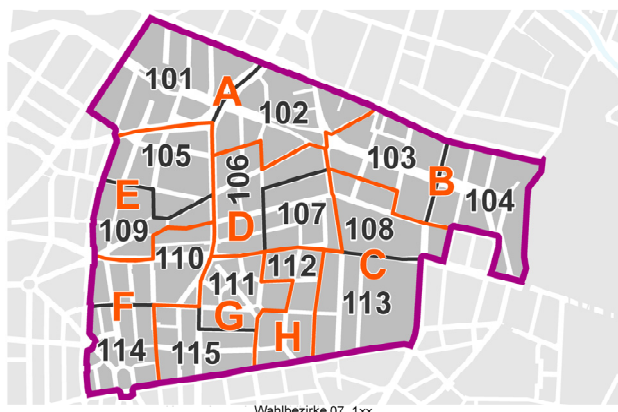
07 103 An der Apostelkirche, Bülowstraße (10783) 1-24, 85-106, Else-Lasker-Schüler-Straße 1, 3, 5-7, 9, 11, 13-15, 17, 19, 21, Frobenstraße (10783) 1-6, 12-29, Kurfürstenstraße (10785) 139-151, Kurmärkische Straße, Maaßenstraße 1, 3, 5, Nollendorfplatz 8-9, Nollendorfstraße 1-7, Potsdamer Straße (10785) 124, 126, 128, 130-130A, 132, 136, 138, 140, 142, 144, 146, 148, 150, 152, 154, 156, 158, 160, Schwerinstraße 1-9, Winterfeldtstraße 4, 6, 8, 10, 12, Zietenstraße (10783) 1-20

07 104 Alvenslebenstraße (10783) 13-26, Blumenthalstraße (10783), Bülowstraße (10783) 25-84, Dennewitzstraße 19-34, Goebenstraße (10783) 17, Kulmer Straße 37, Kurfürstenstraße (10785) 152-174, Potsdamer Straße (10785) 111, 113, 115, 117, 119, 121, 123, 125, 127, 129, 131, 133, 137, 139, 141, 143, 145, 147, Steinmetzstraße (10783) 1-18, 62-79, Yorckstraße 43-45

Wahlgebietseinteilung für die Wahl zum 18. Deutschen Bundestag am 22. September 2013

07 105 Ansbacher Straße 39-55, Ettaler Straße 1, 3, 5-5A, 7, 9, 11, 13, Fuggerstraße 16-47, Geisbergstraße 1-17, 37-43, Lietzenburger Straße 1, 3, 5, 7, 9-11, 13, 15, 19, Martin-Luther-Straße (10779) 2, 4, 6, 8, 10, 12, 14, 16, 18, 20-20A, Motzstraße 40, 46, 48, 50-50A, 52, 54, Viktoria-Luise-Platz 2-4, Welserstraße 2, 4, 6, 8-30

07 106 Eisenacher Straße (10781) 4-20, 111-113, Fuggerstraße 1, 3, 5, 7, 9, 11, 13, 15, Gossowstraße, Kalkkreuthstraße 6-15, Luitpoldstraße 9-16, 35-43, Maaßenstraße 2, 4, Martin-Luther-Straße (10779) 11, 13, 15, 17, 19, 21, 25, 27-29, 31, 33, 35, Motzstraße 1, 3, 5, 7, 9, 11, 13, 15, 17, 19-37, Nollendorfplatz 5-7, Nollendorfstraße 8-21A, Winterfeldtstraße 68-83



07 107 Eisenacher Straße (10781) 102-110, Goltzstraße (10781) 24-31, Habsburgerstraße, Hohenstaufenstraße 1-10A, Luitpoldstraße 1-8, 44-49, Maaßenstraße 8, 10, 12, 14, Nollendorfstraße 22-36, Winterfeldtstraße 42-67

07 108 Alvenslebenstraße (10783) 1-6, Frobenstraße (10783) 8-11, Gleditschstraße 3-23, Goebenstraße (10783) 29, Maaßenstraße 7, 9, 11, 13, Nollendorfstraße 37-42, Pallasstraße 1-17, Potsdamer Straße (10785) 149, 151, 153, 155, 157, 159, 161-168, 170-170B, 172-172D, Schwerinstraße 10-19, Steinmetzstraße (10783) 19-26, Winterfeldtstraße 1-3, 5, 7, 9, 11, 13-40, Zietenstraße (10783) 21-28

07 109 Ansbacher Straße 58-76, Bamberger Straße (10779) 50-61, Geisbergstraße 28-34, Hohenstaufenstraße 32-38, Martin-Luther-Straße (10779) 22-24, 26, Motzstraße 41-45, 47, 49, 51, 53, 55-72, Münchener Straße (10779) 1-4, Regensburger Straße (10777) 1-7, 30-35, Viktoria-Luise-Platz 1, 5-10, Welserstraße 1, 3, 5, 7, Winterfeldtstraße 84, 86, 88, 90, 92, 94, 96, 98

07 110 Bamberger Straße (10779) 42-49, Barbarossastraße 19-30, Heilbronner Straße (10779) 1-7, 24-30, Hohenstaufenstraße 22-31, 39-54, Landshuter Straße (10779) 1-8, 32-38, Luitpoldstraße 17-34, Martin-Luther-Straße (10779) 30, 32, 34, 38, 40, 42-44, 46, 48, 50, Münchener Straße (10779) 5-12, 45-55, Speyerer Straße, Viktoria-Luise-Platz 11-12A, Winterfeldtstraße 85, 87, 89, 91, 93, 95, 97

07 111 Barbarossaplatz 1, 5, Barbarossastraße 8-18, 48-57, Eisenacher Straße (10781) 23-34, 92-95, Frankenstraße (10781) 10-12, Freisinger Straße 12-20, Hohenstaufenstraße 54A-60, Kyffhäuserstraße 8-13, Lindauer Straße, Martin-Luther-Straße (10779) 37, 39, 41, 45, 47, 49, 53, Schwäbische Straße 2-7B, 23-29, Stamberger Straße, Traunsteiner Straße

07 112 Barbarossaplatz 4, Barbarossastraße 4-7, 59-66, Eisenacher Straße (10781) 83-91, 96-101, Frankenstraße (10781) 1-9, 13-16, Goltzstraße (10781) 32-52, Grunewaldstraße (10823) 17-25, Hohenstaufenstraße 61-69, Karl-Schrader-Straße, Kyffhäuserstraße 1-7, 14-24, Rosenheimer Straße 1-4, 36-40, Schwäbische Straße 12-18

07 113 Barbarossastraße 1-3, 67-69, Eilßholzstraße, Gleditschstraße 25-72, Goltzstraße (10781) 1-23, Grunewaldstraße (10823) 1-16, Pallasstraße 21-35, Potsdamer Straße (10785) 180, 182, 184-186, 188, 190, 192

07 114 Aschaffener Straße (10779) 7-18, Bamberger Straße (10779) 31-41, Barbarossastraße 36-42, Bayerischer Platz 1-6, 11-14, Grunewaldstraße (10823) 44-50, Haberlandstraße, Heilbronner Straße (10779) 8-23, Landshuter Straße (10779) 9-31, Münchener Straße (10779) 13-24, Rosenheimer Straße 20-20B, Stübchenstraße, Treuchtlinger Straße, Westarpstraße

07 115 Barbarossastraße 43-47, Berchtesgadener Straße 1-12, 29-40, Eisenacher Straße (10781) 35-41, Freisinger Straße 2-10A, Grunewaldstraße (10823) 26-42, Martin-Luther-Straße (10779) 52, 54-74, Münchener Straße (10779) 33-44, Penzberger Straße, Rosenheimer Straße 5-19A, 21-35

07 201 Apostel-Paulus-Straße 11-24, Bayerischer Platz 7-10, Berchtesgadener Straße 13-27, Bozener Straße 1-8, 15-22, Grunewaldstraße (10823) 53-65, Innsbrucker Straße 1-7, 54-58, Kufsteiner Straße 1, 3-5, 7, 9, Martin-Luther-Straße (10779) 76, 78-86, Meraner Straße 1-15, Münchener Straße (10779) 25-32, Salzburger Straße 7-19, Wartburgstraße 14-24

07 202 Akazienstraße (10823) 19-24, Apostel-Paulus-Straße 6-9A, 25-41, Belziger Straße 18, 20, 22, 24, 26, 28, 30, 34, 36, 38, 40, 42, 44, 46, 48, 50, 52, 54, 56, 58, Eisenacher Straße (10781) 42-54, 70-77, Gothaer Straße (10823) 1-3, 9-19, Grunewaldstraße (10823) 66-71A, Martin-Luther-Straße (10779) 75, 77, Merseburger Straße (10823), Wartburgstraße 1-13, 44-54

07 203 Akazienstraße (10823) 1-18, Apostel-Paulus-Straße 1-5, Belziger Straße 1-17, Eisenacher Straße (10781) 78-82, Gleditschstraße 74-81, Grunewaldstraße (10823) 72-94, Hauptstraße (10827) 3-22, Kluxstraße (10823), Vorbergstraße

07 204 Alvenslebenstraße (10783) 7-12A, Crellestraße 23-24, Goebenstraße (10783) 1-11, 19-26, Großgörschenstraße 1-10, 34-40, Hauptstraße (10827) 162-163, Kirchbachstraße (10783), Kulmer Straße 1-22, Neue Kulmer Straße, Neue Steinmetzstraße, Potsdamer Straße (10785) 169, 171, 173-179, 181, 183, 187, 189, 191, 193-203, Steinmetzstraße (10783) 26B-59, Willmannsdamm 2, 4, 6, 8, 10, 12, 14, 16, 18-22

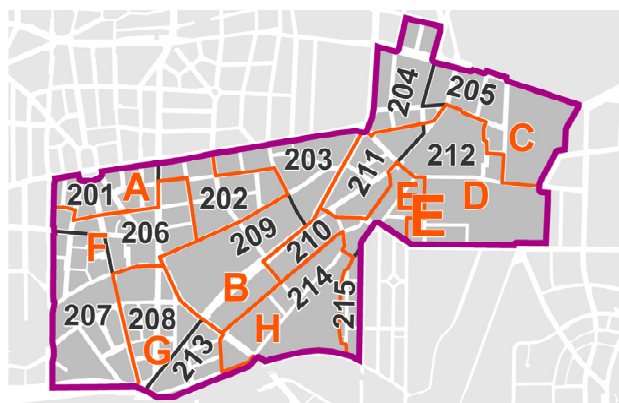
07 205 Bautzener Platz 1-2, Bautzener Straße 1-13, 20-24, Goebenstraße (10783) 12-15A, Großgörschenstraße 16-33, Hochkirchstraße 6-9, Katzlerstraße, Kreuzbergstraße 39-42B, Kulmer Straße 23-34, Mansteinstraße, Yorckstraße 38-41, 47-57

07 206 Am Rathaus, Badensche Straße 1-9, 57-58, Belziger Straße 60, 62, 64, 66, 68, 70, 72, 74, Bozener Straße 9-14, Freiherr-vom-Stein-Straße (10825) 2-3A, Gothaer Straße (10823) 4-8, Innsbrucker Straße 8-10, 44-53, Kufsteiner Straße 15, 17, 19, Martin-Luther-Straße (10779) 88-103, Meininger Straße, Meraner Straße 16-20B, Nordsternstraße, Salzburger Straße 1-6, 20-21, Wartburgstraße 25-43

Wahlgebietseinteilung für die Wahl zum 18. Deutschen Bundestag am 22. September 2013

07 207 Am Mühlenberg, Badensche Straße 50-56, Ehrwalder Straße, Erfurter Straße, Freiherr-vom-Stein-Straße (10825) 4-15, Fritz-Elsas-Straße 9-16, Heylstraße 8-26, Innsbrucker Straße 11-30, Kufsteiner Straße 21, 23-27, 29, 31, 33, 39, 41, 43, 45, 47-57, 59, 71-79, Meraner Straße 21-56, Mettestraße, Nymphenburger Straße, Steinacher Straße, Sterzinger Straße, Wexstraße 1-8

07 208 Dominicusstraße 2, 4, 6, 8, 10, 12, 14, 16, 18, 20, 26, 28, 30, Freiherr-vom-Stein-Straße (10825) 19-23, Fritz-Elsas-Straße 17-30, Hauptstraße (10827) 51-63A, Heilwaldstraße, Heylstraße 1-7, 27-33, Innsbrucker Platz 4, Innsbrucker Straße 31-42, Koburger Straße, Martin-Luther-Straße (10779) 104-134, Voßbergstraße



Wahlbezirke 07 2xx

07 209 Akazienstraße (10823) 25-31, Albertstraße 11, 13, 15, 17, 19, 21-23, Belziger Straße 19, 21, 23, 25, 27, 29, 31-33, 35-35A, 37, 39, 41, 43, 45, 47, 49, 51, 53-53C, 55, 57, 59, 61, 63, 65, 67, 69, 71, 73, 75, Dominicusstraße 1, 3, 5, 7, 9, 11, 13-13A, 15, 17, 19-19B, 21-25A, 27, 29, 31, 33, 35, Eisenacher Straße (10781) 55-69, Feurigstraße 25-39, Hauptstraße (10827) 23-50, 113-129

07 210 Albertstraße 12, 14, 16, 18, 20, Brunhildstraße 1-4, 8-15, Crellestraße 22A, Czerninskistraße, Feurigstraße 3-24, 65-68, Hauptstraße (10827) 130-144, Herbertstraße (10827) 1-3, 7-11, Hohenfriedbergstraße 1-9, Kaiser-Wilhelm-Platz 1-4, Kolonnenstraße 1-8, 48-54, Monumentenstraße 1-2, Naumannstraße 2, 4, 6

07 211 Crellestraße 2-22, 25-48, Erdmannstraße, Hauptstraße (10827) 146-160, Helmstraße, Kaiser-Wilhelm-Platz 5, Kolonnenstraße 56-66, Langenscheidtstraße, Willmannsdamm 1-1A, 3, 5, 7, 9, 11, 13-13A, 15, 17

07 212 Bautzener Platz 3-4, Bautzener Straße 14-19, Brunhildstraße 5-7, Dudenstraße 80, 82, 84, 86, 88, 90, 92-100, Geißlerstraße, Großgörschenstraße 12-15, Hochkirchstraße 1-5, 10-21, Hohenfriedbergstraße 10-27, Kesselsdorfstraße, Kolonnenstraße 31-47, Monumentenstraße 3-15, 31-39, Naumannstraße 1, 3, 5, 7

07 213 Dominicusstraße 32, 34, 36, 38, 40, 54, Ebersstraße 32-74, Fritz-Reuter-Straße (10827) 1-12, Gustav-Freytag-Straße (10827) 1-4, Gutzkowstraße, Hauptstraße (10827) 97-112, Innsbrucker Platz 3, Kärntener Straße 1-11, 24-29

07 214 Albertstraße 1-10, Dominicusstraße 37, 39, 41-52, 55, Ebersstraße 1-31, 75-92, Feurigstraße 41-64, Fritz-Reuter-Straße (10827) 13, Gustav-Freytag-Straße (10827) 5-9, Herbertstraße (10827) 5-6, Prinz-Georg-Straße, Torgauer Straße (10829) 11A-15

07 215 Cheruskerstraße 4-34B, Gotenstraße (10829) 1-24, Leuthener Straße 1-3, 16-18, Roßbachstraße, Torgauer Straße (10829) 10-11

07 301 Bundesallee 61-67, Deidesheimer Straße 1-6, 25-29, Fehlerstraße, Kreisauer Straße, Laubacher Straße 15-29, Mainauer Straße 1-6, Offenbacher Straße 1-5A, 25-31, Stubenrauchstraße (12161) 35-45, Südwestkorso 1-17, 71-77, Taunusstraße (12161) 11-17, Varziner Straße 7-23

07 302 Albestraße 9-18, Brünnhildestraße, Bundesallee 131-142, Cosimaplatz, Elsastraße (12159), Evastraße, Handjerystraße (12159) 1-22, Isoldestraße (12159), Kundrystraße, Ortrudstraße, Sarrazinstraße 3-24, 26, 28, Sentastraße, Sieglindestraße, Varziner Straße 1-6

07 303 Bennigsenstraße, Hähnelstraße, Handjerystraße (12159) 98-99, Hauptstraße (10827) 64-79, Lauterstraße 19-42, Niedstraße 1-2, Perelsplatz 5-9, Rheinstraße 1, Stierstraße

07 304 Baumeisterstraße 9-17, Ceciliengärten 1-26, 40-53, Eisackstraße, Hauptstraße (10827) 90-95, Otzenstraße, Rubensstraße (12157) 1-39, 41, 43, 45, 47, Semperstraße 1-2, Sponholzstraße 33-56, Traegerstraße, Werdauer Weg 20, 22, 24-39

07 305 Bachestraße, Bundesallee 68-75, Eschenstraße (12161), Friedrich-Wilhelm-Platz 1-4, Görresstraße, Mainauer Straße 7-13, Stubenrauchstraße (12161) 22-34, 46-50, Südwestkorso 65-70, Taunusstraße (12161) 1-10, 26-34, Wilhelmshöher Straße 1-9

07 306 Friedrich-Wilhelm-Platz 5-7, Homuthstraße, Laubacher Straße 11-14, Rheingaustraße 9-21, Schwalbacher Straße 1-6A, Stubenrauchstraße (12161) 18-21, 51-63, Südwestkorso 60-64, Taunusstraße (12161) 18-24, Wiesbadener Straße (14197) 1-15, 78-82, Wilhelmshöher Straße 10-29

07 307 Albestraße 1-8, 19-36, Friedrich-Wilhelm-Platz 14-17, Handjerystraße (12159) 23-25, 66-94, Lauterstraße 1-18, Niedstraße 3-22, 34-41, Perelsplatz 10-18, Rheinstraße 2-18, Sarrazinstraße 25, 27, Schmargendorfer Straße 3-6, 31-37, Schmiljanstraße 17-18, Schnackenburgstraße

07 308 Bahnhofstraße (12159), Fregestraße 1-5, 65-81, Hauptstraße (10827) 80-89, Hedwigstraße (12159) 4-18, Rheinstraße 66-67, Sponholzstraße 1-27, Wielandstraße (12159), Wilhelm-Hauff-Straße 11-15

07 309 Blankenbergstraße 4-9A, Goßlerstraße (12161) 11-22, Hertelstraße, Kreuznacher Straße 6, Laubacher Straße 1-10, Lefèvrestraße 12-19, Odenwaldstraße 1-13, Retzdorffpromenade, Rheingaustraße 1-8, 22-30, Schwalbacher Straße 6B-15, Stubenrauchstraße (12161) 64-69

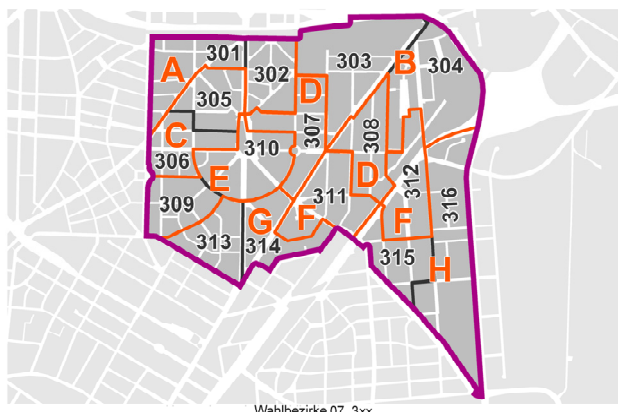
07 310 Bundesallee 76-84, 120-130, Friedrich-Wilhelm-Platz 8-13, Goßlerstraße (12161) 1-10, 23-30, Handjerystraße (12159) 27-54, Niedstraße 23-33, Rotdornstraße, Schmargendorfer Straße 11-29, Schmiljanstraße 1-11, 21-28, Stubenrauchstraße (12161) 1-17A, Wiesbadener Straße (14197) 83-89

07 311 Dickhardtstraße 1-27, 44-62, Fregestraße 6-24A, 57-64A, Hedwigstraße (12159) 1-3A, Illstraße, Moselstraße, Rheinstraße 49-65, Saarstraße 1-6, 13-21, Wilhelm-Hauff-Straße 1-10, 16-21

Wahlgebietseinteilung für die Wahl zum 18. Deutschen Bundestag am 22. September 2013

07 312 Baumeisterstraße 1-8, Beckerstraße 1-8, Begasstraße (12157), Ceciliengärten 27-39, Cranachstraße 1-12, 53-63, Dürerplatz, Menzelstraße (12157) 29-37, Rembrandtstraße (12157) 9-22, Rubensstraße (12157) 40, 42, 44, 46, 48-50, 52, 54, 56, 58, 60, 62, 64-66, 68-82, 84-86, Semperstraße 3-4, Sponholzstraße 28-31

07 313 Blankenbergstraße 1-3, 10-12, Bornstraße 2-16, Bundesallee 85-96, Büsingstraße, Fröaufstraße, Hackerstraße 1-6, 27-30, Lefèvrestraße 1-11, 20-28, Odenwaldstraße 14-27, Stubenrauchstraße (12161) 70-73, Walther-Schreiber-Platz



07 314 Bundesallee 104-119, Dickhardtstraße 28-43, Fregestraße 25-27B, Handjerystraße (12159) 55-65, Holsteinische Straße (12163) 30-43, Peschkestraße 18-21, Rheinstraße 19-39A, 43-48, Roennebergstraße, Saarstraße 7-9, Schmiljanstraße 12-16

07 315 Beckerstraße 9-25, Cranachstraße 13-32, 41-52, Knausstraße (12157) 9-14, Menzelstraße (12157) 1-28, Peter-Vischer-Straße 1-11, 13, 15, 17, 19-21, Rembrandtstraße (12157) 1-8, Rubensstraße (12157) 88, 90, 92, 94, 96, 98, 100, 102, 104, 106, 108, Thorwaldsenstraße (12157) 6-16A

07 316 Canovastraße, Cranachstraße 33-40, Grazer Damm 110-112, 114, 116, 118, 120, 122-122C, 124, 126, 128, 130, 132, 134, 136, 138, 140, 142, 144, 146, 148, 150, 152, 154, 156, 158, 160, 162, 164, 166, 168, 170, 172, 174, 176, 178, 180, 182, 184, 186, 188, 190, 192, 194, 196, 198, 200, 202, 204, 206, 208, 210, 212, 214, 216, 218, 220, 222, 224, 226, 228, 230, 232-236, Grazer Platz 1-16, Kauschstraße, Peter-Vischer-Straße 12, 14, 16, 18, 23-40, Pöppelmannstraße, Rubensstraße (12157) 51A, 53, 55, 57, 59, 61, 63, 67, 83, 87, 89, 91, 93, 95, 97, 99, 101, 103, 105, 107, 109-135, Thorwaldsenstraße (12157) 1-5A, Vorarlberger Damm 1-18, Wendlandzeile

07 401 Brüggemannstraße, Dominicusstraße 56, Grazer Damm 113, 115, 117, 119, 121, 123, 125, 127, 129, 131, 133, 135, 137, 139, 141, 143, 145, 147, 149, 151, 153, 155, 157, 159, 161, 163, 165, 167, 169, 171, 173, 175, 177, 179, 181, 183, 185, 187, 189, 191, 193, 195, 197, 199, 201, 203, 205, 207, 209, 211, 213, Grazer Platz 17-24, Kärntener Straße 12-23, Nordmannzeile, Overbeckstraße 1-3, Peter-Vischer-Straße 41-44, Riemenschneiderweg 2-12, 14-88, Sachsendamm 1-9, Vorarlberger Damm 20-22, 29-33, 37, 39, Werdauer Weg 2-19, 21, 23

07 402 General-Pape-Straße 1, Gotenstraße (10829) 25-63, Gustav-Müller-Platz 3-4, Gustav-Müller-Straße 18-42, Leberstraße 61-83, Leuthener Straße 4-11, Lotte-Laserstein-Straße, Naumannstraße 26, 28, 30, 32, 34, 36, 38, 40, 42, 44, 46, 48, 54, 56, 58, 60, 62, 64, 66, 68, 70, 72, 74, 76, 78, 80, 82, Priesterweg (12157), Sachsendamm 10-25, 55-93, Tempelhofer Weg (10829), Tor-gauer Straße (10829) 1-9, 16-32, Wilhelm-Kabus-Straße 84, 88-92

07 403 Cheruskerstraße 2-3, Gotenstraße (10829) 64-84, Gus-tav-Müller-Platz 1-2, 7-8, Gustav-Müller-Straße 1-17, Ko-lonnenstraße 10-13, Leberstraße 1-60, Leuthener Straße 12-15

07 404 General-Pape-Straße 2-100, Gontermannstraße 2, 4-4B, 6-6B, 8-8B, 10-10D, 12, 14, 16, 18, 20, 22-24, 26-36, 38, 40, 42, 44, 46-52, 54, 56, 58, 60-66, 68, 70, 72, 74, 76, 78, 80, 82, 84, Gustav-Müller-Platz 5-6, Gustav-Müller-Straße 43-48, Kolonnenstraße 14-30B, Loewenhardt-damm 2, 4, 6, 8, 10, 12, 14, 16, 18, 20, 22, 24, 26, 28, 30, 32, 34, 36, 38, 40, Naumannstraße 9-25, 27, 29, 31, 33, 35, 37, 39, 41, 43, 45, 47, 49-53, 55, 57, 59, 61, 63, 65, 67, 69, 71, 73, 75, 77, 79, 81, 83-85, Werner-Voß-Damm 50, 52-52C, 54-54B, 58-68, Wilhelm-Kabus-Straße 1-83, 85-87

07 405 Bayernring 8-24, Boelckestraße 1-11, Burgherrenstraße, Dudenstraße 9, 11, 13, 15, 17, 19, 21, 35, 37, 57-65, 67, 69, 71, 73-75, 77, 79, 81, 83, 85, 87, 89, 91, Höhdorf-straße, Loewenhardtdamm 1, 3, 5, 7, 9, 11, 13, 15, 17, 19, 21, Manfred-von-Richthofen-Straße 2-8, 10, 12, 14, 16, 18, 20-22, Mussehlstraße 1-10, 18-25, Schulenburg-ring 1-3, 130-132

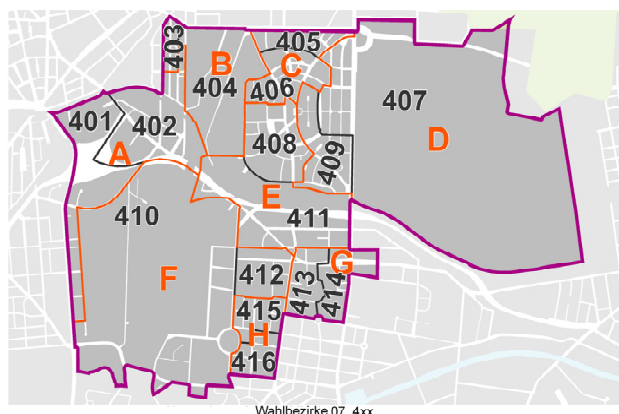
07 406 Badener Ring, Bäumeplan 1-14N, 16, 18-18B, 20, 22, Bayernring 25-40, Boelckestraße 12-40, 42, 44, 46, Gon-termannstraße 1, 3, 5, 7-7B, 9, 11, 13, 15, 17, 19, 21, Loewenhardtdamm 23, 25, 27, 29, 31, 33, 35, 37, 39, 41-55, 57, 59, 61, 63, Manfred-von-Richthofen-Straße 24-32, 36, 38, 40, 42, 44, 46, 48, 50, 52, Mussehlstraße 15-17A, Schreiberring 24-37, Schulenburgring 7-11, Udet-zeile, Wolfring 60-86, Wüsthoffstraße 1-14

07 407 Bayernring 1-7, 41-44, Bundesring 1, 3, 5, 7, 9, 11, 13, 15, 17, 19, 21, 23, 25, 27, 29-35, 37, 39, 41, 43, 45, 47, 49, 51, 53, 55, Columbiadamm 1-110, 112, Flugplatz Tempelhof, Friesenstraße (10965) 15-15H, Kaiserkorso, Kleinerweg 1-85, Leonhardyweg 1-76, Manfred-von-Richthofen-Straße 9, 11, 13, 15, 17, 19, Mehringdamm 129-129D, Paradestraße 3-27, 48-73, Peter-Strasser-Weg 2, 4, 6, 8, 10, 12, 14, 16, 18, 20, 22, 24, 26, 28, 30, 32, 34, 36, 38-42, Platz der Luftbrücke, Schulenburgring 4-6A, 115-129, Schwiebusser Straße 36-46, Tempelhofer Damm 1-63, 65, 67, 69, 71, 73, 75, 77, 79, 81, 83, 85, 87, 89, 91, 93, 95, 97, 99, 101, 103, Wolfring 3-47, Züllichauer Straße 1, 3-7

07 408 Adolf-Scheidt-Platz 13-20, Bäumeplan 15, 17, 19, 21, 23-42, Boelckestraße 41, 43, 45, 47-130, Eschwering, Gontermannstraße 25, 37, 39, 41, 43, 45, 53, 55, 57, 59, 67, 69, 71, 73, 75, 77, 79, 81, 83, Hessenring, Hoep-pnerstraße 50, 52, 54, 58, 60, 62, 64, 66, 68, 70, 72, 74, 76, 78, 80, 82, 84, 86, 88, 90, 92, 94, 96, 98, 100, 102, 104-104A, 106, Loewenhardtdamm 56, 58, 60, 62, Man-fred-von-Richthofen-Straße 76, 78, 98, 100, 102, 104, 106, 108, 110, 112, 114, 116, 118, 120-124, 126, 128, 130, 132, 134, 136, 138, 140, Mohnickesteig, Rumeypplan 27, 29-52, Werner-Voß-Damm 1-38, 40, 42, 44, 46, 48, Wiesenerstraße 10-34, Wintgensstraße, Wölfertstraße, Wüsthoffstraße 15

Wahlgebietseinteilung für die Wahl zum 18. Deutschen Bundestag am 22. September 2013

07 409 Adolf-Scheidt-Platz 1-12, Boelckestraße 131, Bundesring 2, 4, 6, 8, 10, 12, 14, 16, 18, 20, 22, 24, 26, 28, 36, 38, 40, 42, 44, 46, 48, 50, 52, 54, 56-58, Hoepfnerstraße 2, 4-12, 14, 16-49, 51, 53, 55, Kanzlerweg, Kleineweg 87-164, Leonhardyweg 77-106, Manfred-von-Richthofen-Straße 33-35, 37, 39, 41, 43, 45, 47, 49, 51, 53-75, 77, 79-97, 99, 101, 103, 105, 107, 109, 111, 113, 115, 117, 119, 125, 127, 129, 131, 133, 135, 137, 139, 141-224, Paradestraße 28-47, Peter-Strasser-Weg 1, 3, 5, 7, 9, 11, 13, 15, 17, 19, 21, 23, 25, 27, 29, 31, 33, 35, 37, Rumeyplan 1-26, 28, Schreiberring 1-23, Siegertweg, Tempelhofer Damm 64, 66, 68, 70, 72, 74, 76, 78, 80, 82, 84, 86, 88-88A, 90, 92, 94-94A, 96-96A, 98, 100, 102, Thuyring, Wiesenerstraße 1-9, 35-67



07 410 Alboinplatz 17-19, Alboinstraße 14-16, 18, 20, 22, 24, 26, 28, 30, 32, 34, 36, 38, 40, 42, 56, 82, 84, 86, 88, 90, 92, 94, 96, 98, 100, 102, 104, 106, 108, 110, 112, 114, 116, Arnulfstraße 1-59, 100-114, 116-137, Bessemerstraße, Domnauer Straße, Egelingzeile, Eresburgstraße 21-29, Eythstraße, Grazer Damm 215, 217-217C, 219, 221, 223, 225, 227, 229, 231, Harkortstraße, Magirusstraße, Matthäifriedhofsweg, Munsterdamm 86-88, 90, Overbeckstraße 4, Prellerweg, Reglinstraße, Riemenschneiderweg 13, 90-100, Röblingstraße 1-34, 37, 39-43, 45, 47, 49, 51, 53, 55, 57, 59, 61, 63, 65, 67, 69, 71, 73, 75, 77, 79, Sachsensdamm 47, Suttnerstraße, Vorarlberger Damm 24-26, 36, 38

07 411 Alboinstraße 1-11, 17, 19, 21, 23, Arenholzsteig, Boelckestraße 132, Borussiastraße 2, 56-76, Eresburgstraße 1-17, Geneststraße, Hoepfnerstraße 1, 3, 13, 15, 57, 59, 61, 63, 65, 67, 69, 71, 73, 75, 77, 79, 81, 83, 85, 87, 89-89B, 91-91C, 93-93B, 95, 97, 99, 101, 103, 105, 107-131, Manteuffelstraße (12103) 72-75, Neue Straße (12103) 1-11, Reichartstraße, Ringbahnstraße (12103) 74-134, Sachsensdamm 53-54, Schöneberger Straße (12103) 5-33, Sennockstraße, Suadicanistraße, Tempelhofer Damm 104-106, 108-110, 118, 120, 122, 124, 126, 128, 130, 132, 134, 136, Werner-Voß-Damm 39, 41, 43, 45, 47, 51, 53, 55-57

07 412 Alboinstraße 25, 27, 29, 31, 33, 35, 37, 39, 41, 43-55, 57-77, Bosestraße 13-23, Burchardstraße, Eresburgstraße 30-46B, Gäßnerweg 11-48, Manteuffelstraße (12103) 1-12B, Podewilsstraße, Schöneberger Straße (12103) 34-36

07 413 Albrechtstraße (12099) 53-62, Alt-Tempelhof 36, 38, 40, 42, 44-61, Blumenthalstraße (12103) 1-6, Borussiastraße 3-13, Bosestraße 1-12, 37-47, Friedrich-Franz-Straße 1-6, 43-47, Manteuffelstraße (12103) 56-71, Neue Straße (12103) 12, 14, 16, 18, 20, 22, 24, 26, Parkstraße (12103) 8-11, Richnowstraße, Schönbουργstraße 1-12, Stolbergstraße

07 414 Albrechtstraße (12099) 43-52, Alt-Tempelhof 1-35, 37, 39-39A, 41, 43, Blumenthalstraße (12103) 19-24, Borussiastraße 14-30, Fuhrmannstraße 2, 4, 6, 8, Götzstraße 1, 3, 5, 7, 9, 11-11B, 15-15B, Luise-Henriette-Straße, Neue Straße (12103) 13, 15, 17, 19, 21, 23, 25, Parkstraße (12103) 1A-7, 12, Reinhardtstraße (12103), Schönbουργstraße 13-23, Tempelhofer Damm 138-150, 152, 154, 156, 158, 160, 162, 164, 166-170, 172, 174-176, 178, 180

07 415 Alboinplatz 1-8, Alboinstraße 79-81, 83, 85, 87, 89, 91, 93, 95, 97, 99, 101, 103, 105, 107, 109, 111, Albrechtstraße (12099) 63-100, Bosestraße 24-36, Friedrich-Wilhelm-Straße (12103) 46-48, Gäßnerweg 49-81, Kaiserin-Augusta-Straße 28-49, Manteuffelstraße (12103) 13-20, Rothariweg, Wittekindstraße 1-26, 28, 30, 32, 34, 36, 38-40

07 416 Alboinplatz 9-15, Alboinstraße 113, 115, 117-135, Burge-meisterstraße 28-59, Friedrich-Wilhelm-Straße (12103) 36-45, 49-59, Greneweg, Kaiserin-Augusta-Straße 50-59, Manteuffelstraße (12103) 21-32, Totilastraße 2, 4, 6, 8-8B, 10, 12, 14, 16, 18-18B, 20, 22, 24, 26, 28, 30, 32, 34, 36-42, Wittekindstraße 27, 29, 31, 33, 35, 37, 42-76

07 501 Arnulfstraße 98-99, 115, Attilastraße 20-68, 108-154, Chlodwigstraße 2-8, Geiserichstraße, Gerdsmeyerweg, Gersdorfstraße 1-22, Ingostraße, Marienhöher Weg, Paul-Schmidt-Straße 6, 8, 10, 12, 14, 16, 18, 20, Ringstraße (12105) 1-9, 101-108, Röblingstraße 36, 38, 44, 46, 48, 50, 52, 54, 56, 58, 60, 62, 64, 66, 68, 70, 72, 74, 76, 78, 80-162, Tejastraße, Wolframstraße 22-64, Wulfila-Ufer 45-56

07 502 Alarichstraße 1-11, Alboinstraße 137-143, Arnulfstraße 60-97, Attilagarten, Attilastraße 1-19, 155-173, Chlodwigstraße 9-17, Konradinstraße 14-19A, Manteuffelstraße (12103) 33-34, Paul-Schmidt-Straße 1-5, 7, 9, 11, 13, 15, 17, 19, 21-39, Tankredstraße, Totilastraße 1, 3, 5, 7, 9, 11, 13, 15, 17, 19, 21, 23, 25, 27, 29, 31-31C, 33-33C, 35-35C, Wittekindstraße 77-86, Wolframstraße 13-21, 66-83, Wulfila-Ufer 28-44

07 503 Alarichstraße 12-21, Friedrich-Karl-Straße (12103) 1, 3, 5, 7, 9, 11, 13, 15, 17, 19, 21, 23, 25, 27, 29, Konradinstraße 1-13, 20-32, Kunigundenstraße, Mariendorfer Damm 2, 4, Ottokarstraße 8-16, Rathausstraße (12105) 1-4, 99-100, Tempelhofer Damm 226, 228-236, Ullsteinstraße 146, 148, 150, 152-158, 160-162, 164, 166, 168, 170-170A, 172, 174, 176, 178, 182, 184-184B, 186, 188, 190, 192, 194, Viktoriastraße (12105), Werderstraße (12103) 12-19, Wolframstraße 1-12, 84-99

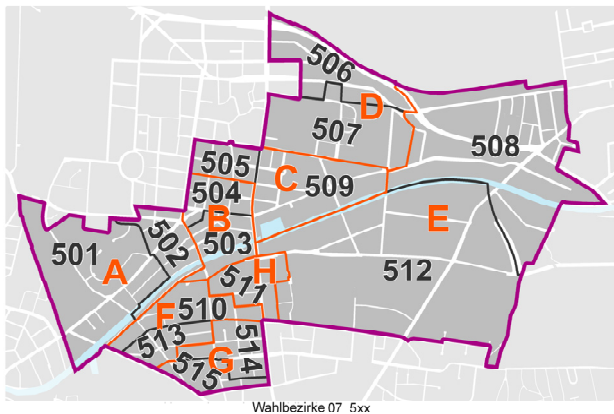
07 504 Alarichstraße 22-23, Attilastraße 174-180, Burge-meisterstraße 8-26, 60-81, Friedrich-Franz-Straße 16-35, Friedrich-Karl-Straße (12103) 2, 4, 6, 8, 10, 12-12A, 14, 16-16A, 18, 20-20B, 22, 24-24A, 26, 28, 30-45, Friedrich-Wilhelm-Straße (12103) 62-81A, Manteuffelstraße (12103) 35-44A, Ottokarstraße 1-7, Renate-Privatstraße, Tempelhofer Damm 204, 206, 208, 210, 212-214, 216, 218, 220-224, Werderstraße (12103) 6-11, 21-29

07 505 Albrechtstraße (12099) 101-121, Blumenthalstraße (12103) 10-18, Friedrich-Franz-Straße 7-15, 36-40, Friedrich-Wilhelm-Straße (12103) 15-35, Kaiserin-Augusta-Straße 8-27, 60-78, Manteuffelstraße (12103) 45-55, Tempelhofer Damm 182, 184, 186, 188, 190, 192, 194, 196, 198, 200, 202, Werderstraße (12103) 1-5, 30-33

Wahlgebietseinteilung für die Wahl zum 18. Deutschen Bundestag am 22. September 2013

07 506 Borussiastraße 31-55, Felixstraße 1, 3, 5, 7, 9, 11, Fuhrmannstraße 1, 3, 5, 7, 9, Germaniastraße 1-9, 12-26, 134-167, Götzstraße 19, 21, 23, 25, 27, Oberlandstraße 51-65, Ringbahnstraße (12103) 1-72, Tempelhofer Damm 107, 117, 119, 121, 123, 125, 127, 129, 131, 133, 135, 137, Werbergstraße

07 507 Albrechtstraße (12099) 15-42, Felixstraße 2-2A, 4, 6, 8, 10, 12-74, Germaniastraße 10-11G, 27-32B, Götzstraße 2, 4-4A, 6, 8, 10, 12-14, 16-18, 20-20A, 22-22A, 24-24E, 26-26A, 28-75, KGA Albrechtshöhe, Komturstraße 1-17, 63-78, Sachsenhauser Straße 15-17, Teilestraße 34-38, Tempelhofer Damm 151, 153, 155, 157, 159, 161, 163-163A, 165, 171, 173, 177, 179, Templerzeile, Theodor-Francke-Straße, Zastrowstraße



07 508 Bacharacher Straße, Bergholzstraße, Eschersheimer Straße 2-6, 8-24, 26-36, Germaniagarten, Germaniastraße 33-133, Gottlieb-Dunkel-Straße 1-19, 47-73, Haberechtstraße, Hattenheimer Straße (12099), Holzmannstraße, Komturstraße 58-62, Nackenheimer Weg, Oberlandgarten, Oberlandstraße 1-50, 66-110, Rohdestraße, Rohrbeckstraße, Saalburgstraße, Sachsenhauser Straße 1-12, Schaffhausener Straße, Schwanheimer Straße, Teilestraße 1-33, Tempelhofer Weg (12347) 1-6, 8, 10-10A, 12-32

07 509 Albrechtstraße (12099) 122-145, Burgemeisterstraße 1-7, 82-84, Colditzstraße 1-30, 32-32B, Friedrich-Wilhelm-Straße (12103) 1-14, 82-99, Kaiserin-Augusta-Straße 1-5, 79-86, Komturstraße 18-20, Lorenzweg, Ordensmeisterstraße, Tempelhofer Damm 181, 183, 185, 187, 189, 191, 193, 195, 197, 199, 201, 203, 205, 207, 209, 211, 215, 217, 219, 227, Theodorstraße (12099), Wenckebachstraße

07 510 Gersdorfstraße 23-34, Kurfürstenstraße (12105) 58-114, Machonstraße 2, 4, 6, 8, 10-25, Mariendorfer Damm 40, 42, 44, 46, 48, 50, 52, Markgrafenstraße (12105) 1-6, Monschauer Weg, Rathausstraße (12105) 5-19, 88-95, Ringstraße (12105) 96-99E, Seelbuschring, Strelitzstraße 1-9, Ullsteinstraße 181, 183, 185, 187, 189, 191, 193

07 511 Eisenacher Straße (12109) 70-72, Finkenweg (12109) 3-4, Lerchenweg (12109) 26-63, Machonstraße 1, 3, 5, 7, 9, Mariendorfer Damm 5-39A, 41, 43, 45, 47, 49, 51, Markgrafenstraße (12105) 7-36, Monopolstraße 1-15, Rathausstraße (12105) 97-98, Strelitzstraße 10-18, Ullsteinstraße 125, 127-127A, 129, 131-131B, 133, 135, 137, 139, 141-141A, 143-145, 147, 149, 151-151A, 159, 163-163A, 165, 167, 169-169A, 171-171A, 173, 175, 177, 179

07 512 Catostraße 8, 10-19, Colditzstraße 31, 33-42, Eisenacher Straße (12109) 45-69, Finkenweg (12109) 1-2, Gottlieb-Dunkel-Straße 20-46, Gradestraße 134-175, Horazweg 2, 4-4B, 6-6A, 8-8A, 10, 12-12A, 14-14A, 16, 18-18A, 20-20B, 22-22D, 24-24A, 26-26A, 28-28D, 30-30C, 32, Industriestraße, Lerchenweg (12109) 1-25, Liviusstraße 15-25, Mariendorfer Damm 1, 3, Monopolstraße 16-87, Plautusstraße 2, 4, 6-6A, 8-14, Rixdorfer Straße (12109) 38-88, Schätzelbergstraße, Schwalbenweg (12109), Steinhellenweg, Straße 229 (12109), Tacitusstraße, Ullsteinstraße 1-124, 126, 128, 130, 132, 134, 136, 138, 140, 142, Volkmarstraße, Wolfsburger Weg

07 513 Blumenweg, Gersdorfstraße 35-60, Kaiserstraße (12105) 138-145, Königstraße (12105) 1-4, 44-65, Kurfürstenstraße (12105) 1-39, Rathausstraße (12105) 20-26, Reulestraße, Ringstraße (12105) 84-90, Schützenstraße (12105) 13-22, 27-31

07 514 Cantorsteig, Kaiserstraße (12105) 22-137, Kochstraße (12105), Königstraße (12105) 5-43, Kurfürstenstraße (12105) 42-57, Küsterstraße, Machonstraße 27-61, Mariendorfer Damm 54-56, 58, 60, 62, 64, 68, 70, 72, 74, 76, 78, 82, 84, 86, 88-88A, 90-90D, 92, 94, Prinzenstraße (12105) 28-40, Rathausstraße (12105) 27, 77-84, Schützenstraße (12105) 23-26, Straße 7 (12105)

07 515 Gersdorfstraße 62-89, Kaiserstraße (12105) 1-21, Mariendorfer Damm 96, 98, 100, Prinzenstraße (12105) 11-27, Prühlstraße 1-3, 5, 7, 9, 11, 13, 15-17, 19, 21, 23, 25, 27-29, 31, 33, 35, 37, 39, 41, 43, 45, 47, 49, Rathausstraße (12105) 28-36, 66-72, Richterstraße (12105) 29-32, 51-52, Riegerzeile, Ringstraße (12105) 72-83

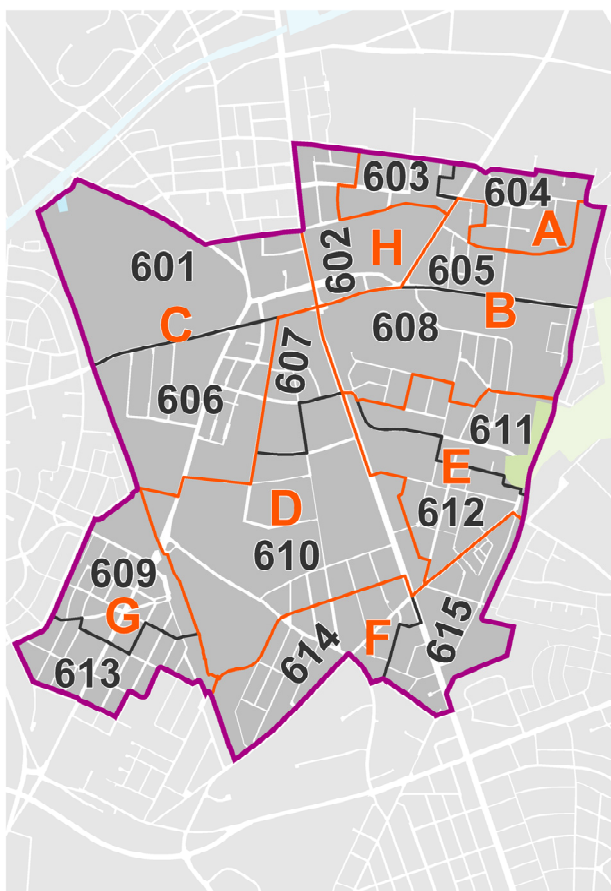
07 601 Alt-Mariendorf 34-60, Forddamm 1-10, Friedenstraße (12107) 19-29, Großbeerenstraße (12107) 1-12, Lankwitzer Straße (12107) 28-59, Mariendorfer Damm 102, 104, 106, 108, 110, 112, 116, 118, 120-120A, 122, 124, 126, 128, Prühlstraße 4, 6, 8, 10, 12, 14, 18, 20, 22-22A, 24, 26, 30, 32, 34, 36, 38, 40, 42, 44, 46, 48, 50, Rathausstraße (12105) 37-65, Richterstraße (12105) 1-20, 33-50, Ringstraße (12105) 11-70, Upstallweg

07 602 Alt-Mariendorf 1-33A, Einödshoferweg, Eisenacher Straße (12109) 1-16, Illzacher Weg 2, 4, 6, 8, 10, 12, 14, 16, 18, 20, 22, 24, Kollostraße 1, 3, 5, 9, 13, Mariendorfer Damm 57, 59, 61, 63, 65-67, 69, 71, 73, 75, 77, 81, 83, 85, 87, 89, 91, 93, 95, 97, 99, 101, 103, 105, 107, 109, 111, 113-115, 117, 119, 121, 123, 125, 127, 129-137, Morsbronner Weg, Prühlstraße 55-69, 88, 90, Reißbeckstraße 1, 3, 11-13B, 15-21, Rixdorfer Straße (12109) 130, Teikeweg, Westphalweg 24, 26, 28, 30, 32-46

07 603 Andlauer Weg, Äneasstraße 2, 4, 6, 8, 10, 12, 14, 16, Didostraße 1-8, 10, 12-12B, 14-14C, 16-16C, 18-18C, Dirschelweg 1, 3, 5, 7, 9, 11, 13-13B, Eisenacher Straße (12109) 17-38, Illzacher Weg 1, 3, 5, 7, 9, 11, 13, 15, 17, 19, 21, 23, Kollostraße 2-2A, 4-4A, 6-8B, 10-12, 14-18, Kosleckweg, Prühlstraße 71-87, 89, 91, Rixdorfer Straße (12109) 116, 118, 120, 122-122A, Westphalweg 1-23, 25-25D, 27-27D, 29, 31

Wahlgebietseinteilung für die Wahl zum 18. Deutschen Bundestag am 22. September 2013

07 604 Am Hellespont, Äneasstraße 1, 3, 5, 7, 9, 11, 13, 15, 17-27, Bosphorusstraße 2, 4-4B, 6, 8, 10-38, Catostraße 1-7B, 9-9A, Dardanellenweg 1, 3, 5, 7, 9, 11, 13, 15, 17, 19, 21-60, Didostraße 9, 11, 13, 15, 17, 19, Dirschelweg 2, 4, 6, 8, 10, 12, 14-16, Eisenacher Straße (12109) 39-44, Gajusstraße, Gallipoliweg 1, 3, 5, 7, Goldenes Horn 6-22, Horazweg 3-3A, 5-5G, 7, 9-9E, 11, 13, 15, 17-17A, 19-19A, 21, 23-23C, 25-25C, 27-27B, 29, 31, 33, Imbrosweg 29-31, 33, 35, 37, 39, 41-41C, 43-43C, 45-45C, 47, 49, 51, 53, 55, 57, 59, 61, 63, 65-65B, 67-67B, 69-69B, 71-71B, 73-73B, 75-75B, 77-77B, 79-79B, Liviusstraße 1-14, Marmaraweg 17, 19, 21, 23, 25, Plautusstraße 1, 3-3B, 5-5A, 7, Rixdorfer Straße (12109) 89-114, Skutaristraße



Wahlbezirke 07 6xx

07 605 Bosphorusstraße 1, 3, 5, 7, 9, Britzer Straße (12109) 2, 4, 6-8, 10, 12, 14, 16, 18, 20-22, 24, 26, 28, 30, 32, 34, 36, 38, 40, 42, 44, 46, 52, 54, 56-56F, 58-58D, 60-60G, 62-62E, 64-64F, 66, 68, 70-70A, 72-72A, 74-74A, 76, 78, 80-80A, 82, 84-90C, 92, 94, Brussaer Weg, Dardanellenweg 2, 4, 6, 8, 10, 12, 14, 16, 18, 20, 62-64B, Gallipoliweg 2, 4, 6, 8-12, Goldenes Horn 23-82, Imbrosweg 1-24, 32, 34, 36, 38, 40, 42-42C, 44, 46, 48, 50, 52, 54, 56, 58, 60-60A, 62-62A, 64-64B, 66-66B, 68-68B, 70-70G, 72, 74-74B, 76-76B, 78-78B, Marmaraweg 1-16, 18, 20, 22, 24, 26-50, Rixdorfer Straße (12109) 115-115A, 117, 119-119A, 121, 123-129, 131-165, Smyrnaer Weg

07 606 Dederlingstraße, Forddamm 11-104, Friedenstraße (12107) 1-9, Fritz-Werner-Straße 2, 4, 6, 12, 14, 16, 18, 20, 22, 24, 26, 28, 30-32, 34, 36, 38, 40-42, 44, 46-46C, 48-48C, 50-50L, 52-52D, 54-54L, 56-56D, Greinerstraße, Großbeerenstraße (12107) 13-160, 162, 164, 166, 168, 170, 172-172A, Heusingerstraße, Kitzingstraße, Körtingstraße 53-77, Lankwitzer Straße (12107) 1-25, Lauxweg, Marconistraße, Pohligstraße, Popperstraße, Porschestraße, Wilhelm-Pasewaldt-Straße, Wilhelm-von-Siemens-Straße 13, 15, 23

07 607 Freibergstraße, Friedenstraße (12107) 12-18, Fritz-Werner-Straße 1, 3, 5, 7-11, 13, 15, 17, 19, 21, 23, 25, 27-27A, 29, 33-33A, 35-35A, 37, 39-39A, 43, 45, 47, 49, 51, 53, 55, 57, Hirzerweg 2-13, 16, 18, 20, 22, 24, 26, 28, 30, 32, 34, 36-44, Körtingstraße 2, 4, 6, 8, 10, 12, 40-50, Kruckenbergstraße 34-68, Mariendorfer Damm 140-144, 146, 148, 150, 152-154A, 156-158, 160, 162, 164, 166, 168, 170, 172, 174, 176, 178, 180, 182-182B, 184-184B, 186, 188, 190

07 608 Allgäuer Weg, Britzer Straße (12109) 1, 3, 5, 9-9A, 11, 13-13A, 15, 17, 19, 23, 25, 27, 29, 31, 33, 35, 37, 39, 41, 43, 45, 47-51, 53-53E, 55, 57, 59, 61, 63, 65, 67, 69, 71, 73, 75, 77, 79, 81, 83, 91, 93, 95-101, Floningweg 1-13A, 15, Furkastraße 2-2A, 4, 6-6C, 8-8A, 10-10A, Grünstentstraße, Hausstockweg 18, 20-20E, 22, 24, 26, 28, 30-30A, 32, 34, 36, Heukuppenweg 38A, 40-40A, 42-42A, 44-44D, 46-46A, 48, 50-50A, 52, Hochgallweg, Hoeftweg, Mariendorfer Damm 145, 147, 149, 151, 155, 159, 161-161A, 163, 165, 167, 169, 171, 173, 175, 177, 179, 181, 183, 185, 187, 189, 191, Nebelhornweg, Olpererweg, Reißbeckstraße 2, 4-8, 14, Röhspitzenweg, Rotkopfweg, Schareckstraße, Selbhornweg 2, 4, 6, 8, 10, Sulzbergweg, Wankstraße, Wendelsteinweg 2-2A, 4-4A, 6-6C, 8-8A, 10-10A, 12, 14-14B, 16, 18-56, Wildspitzweg 1-3, 5-5B, 7, 9, 11, 13, 15, 17-17A, 19, 21, 23, 25-25A, 27, 29, 31, 33, 35, 37, 39, 41, 43, 45

07 609 Bahnstraße 1-10, Belßstraße 1-36H, Beyrodtstraße 2-29, Bruno-Möhring-Straße, Daimlerstraße 167, 169-171, Emiliensstraße, Estersstraße, Friedrichrodaer Straße 63-65B, 67-69B, 71-73A, 75-77A, 79-81B, 83-83B, 85-91, 93, 95, 97, 99, 101, 103, 105, 107, 109, 111, 113, Greulichstraße 1-9, 12, 14, 16, 18, 20, 22, 24, 26, 28, Hranitzkystraße 2-2A, 4, 8, 10-36, Kiepertplatz, Kiepertstraße 1-24, 26-26A, 28, 30, 34, Kirchstraße (12277) 1-4A, 85-88, Marienfelder Allee 7-60, Sonnenscheinpfad, Stegerwaldstraße 36, 38, 40, 42, 44, 46-52, Trachenbergring 71, 73, 75, 77-79, 81, 83, 85, 87, 89-91, 93, Welterpfad 1-40

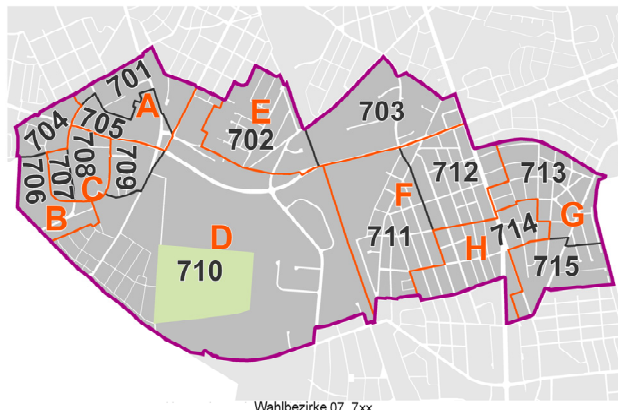
07 610 Benzstraße 2, 4, 6, 8, 10, 12, 46, 48, 50, Birnhornweg 2, 4, 6-6A, 8, 10, 12, 14, 16-16A, 18-18A, 20, 22, 26, 28-28A, 30, 32-32A, 34, 40, 42, 44, 46, 48, 50, 52, 54, 56-56A, 58, 60-64, Buchsteinweg 1-19, Daimlerstraße 96-166, 168, 173, Fritz-Werner-Straße 65-74, Furkastraße 84, 86-88A, 90-94, Glänischweg 3-4, Großbeerenstraße (12107) 161, 163, 165, 167, 169-169A, 171-171A, 174-198, Hirzerweg 15, 17, 19, 21, 23, 25, 27, 29, 31, 33, 35, 45-128A, Hochfeilerweg 2, 4-4B, 6, 8, 10-10A, 12-12A, 14, 16, 18, 20-20A, 22-22A, 24, 26, 28, 30, 32, 34, 36, 38, 40, 42, 44-44A, 46, 48-52, Hollabergweg 2-24, 26, Körtingstraße 1, 3, 5, 7, 9, 11, 13-25, Kruckenbergstraße 1-8, Mariendorfer Damm 196-218, 222, 224, 226, 228, 230, 232, 234, 236, 238-329, 331, 333, 335, 337, 339, Pilatusweg 21-21B, 23-23A, 25, 27, 29-29A, 31, Rätikonweg 1-18, Tauernallee 1, Titlisweg, Tödiweg 3-22, Untertürkheimer Straße, Wilhelm-von-Siemens-Straße 2-12, 14, 16-22, 24-47

Wahlgebietseinteilung für die Wahl zum 18. Deutschen Bundestag am 22. September 2013

- 07 611 Almweg, Floningweg 14, 16-41, 43, 45, Furkastraße 1-1A, 3-3A, 5-5B, 7-7A, 9, 11-34A, Hausstockweg 1-17, 19, 21, 23, 25, 27, 29, 31, 33-33C, 35, 37-57, Heukuppenweg 39-39A, 41-41A, 43, 45-45A, 47-47B, 49-49A, 51, Hochkalterweg 2, 4, 6, 8, 10, 12, 14-14B, 16-16A, 18-18B, 20-20B, 22-22A, 24-26, 28, 30, Hundsteinweg 25, 46-132, Lauberhornweg, Muttlerweg 2-2C, 4-4C, 6-6C, 8-8C, 10-10A, 12-12A, 14-14B, Schwarzkogelweg, Selbhornweg 1-1A, 3, 5-5A, 7, 9, Tauernallee 84-86, Weißkugelweg, Wendelsteinweg 1-1B, 3-3A, 5, 7, 9-9A, 11-11A, 13, 15-15D, 17, Wildspitzweg 4, 6, 8, 10, 12, 14, 16, 18, 20, 22, 24, 26, 28, 30, 32, 34, 36, 38, 40, 42, 44, 46
- 07 612 Dachsteinweg, Floningweg 42, 44, 46-57, Furkastraße 36-83, 85, 89, Glärnischweg 1-2A, Hochfeilerweg 1, 3-3C, 5, 7, 9-9A, 11-11A, 13-13A, 15, 17, 19-19A, 21-21A, 23-23A, 25-25A, 27, 29, 31-31A, 33, 35, 37-37A, 39, 41, 43, 45, 47, Hochkalterweg 1-1B, 3-3A, 5, 7-7A, 9-9A, 11-11C, 13, 15-15A, 17-17A, 19, 21, 23, 27, 29-29A, 31, Hundsteinweg 6-16, 26-44, Klausenpaß, Königstuhlweg, Mariendorfer Damm 195, 221-221A, 223-223C, 225, 227, 229, 231, 233, 235, 237, Muttlerweg 1, 3, 5, 7, 9-9A, 11, 13, 15, Pilatusweg 1A-20, 22-22A, 24-24A, 26-26A, 28-28B, 30, 32, Splügenweg, Tauernallee 11, 13, 15, 17, 19, 21, 23, 25, 27, 29-33, 35, 37, 39, 41, 43, 45, 47, 51-55, 57, 59-59B, 61-61B, 63, 65, 67, 69-82, Watzmannweg
- 07 613 An der Heilandsweide 5, 7, Bahnstraße 19-37, Benzstraße 52, 54, 56, Beyrodtstraße 30-73, Bleichertstraße 1-15A, 18, 20, 22, 24, 26, 28, 30, 32, 34, 36, Friedrichrodaer Straße 115, 117, 119, 121, 123-129, 131, 133, 135, 137, Greulichstraße 11, 13, 15, 17, 19, 21, 23, 25, 27, 31-62A, Hanielweg 2, 6, 12, 14, 16, 18, 20, 22, 24, 26, 28, 30, 32, 34, 36, Hranitzkystraße 1-1B, 3, 5-7, 9, Kaiserallee, Kiepertstraße 25, 27-27A, 29, 31-33, 35, Kirchstraße (12277) 6-31, 68-84, Manntzstraße, Marienfelder Allee 61-102, Schomburgstraße, Stegerwaldstraße 2, 6, 8-8A, 10, 12-14, 16, 18-18A, 20, 22-33, 37, 39, 41, 43, 45, 53-57, Welterpfad 41-78
- 07 614 Benzstraße 1, 3, 5, 7, 9, 11, 13-45, 47, 49, 51, 53, 55, Birnhornweg 3, 5, 7, 9, 11, 13, 15-15A, 17-17A, 19-19A, 21-21A, 23-25, 27-27A, 29-29B, 31-31A, 33-33A, 35-39, 41, 43, 45, 47-47B, 49, 51, 53, 55, 57, 59, Bösensteinweg, Brandaustraße, Buchsteinweg 21-34, Daimlerstraße 63-95, Fleschweg, Grimmingweg 1-1B, 2-2A, 4-4A, 6, 8, 10-10F, 12-12H, 14-14H, 16-16H, 26-28A, 30-30B, 32-34A, Hirzerweg 129-157, Hollabergweg 25, 27-92, Hossauerweg, Mariendorfer Damm 330, 332, 334, 336-336A, 338, 342-344, 346, 348, 350, 352, 354, Martiusweg, Mauserstraße, Rätikonweg 19-46, Richard-Tauber-Damm 3-3A, 5-5A, 7, 9-9A, 11-11A, 13-13A, 15, 17-17A, 19-19B, 21, Säntisstraße 1-46C, 56, 58, 60, 62, 64, 66, 68, 70, 72, 74, 76, 78, 80, 82, 84, 86, 88, 94-94B, 96-110, 112, 114-118, 128, Tödiweg 23-40
- 07 615 Albulaweg, Ankogelweg 3-95, Faulhornweg, Fluchthornweg, Föttingerzeile 10, 12-12A, 14, 16, 18-18A, 20, 22, 24, 26, 28, 30, 32, 34-34C, 36-36C, 38-38A, 40, Göllweg, Grimmingweg 1C, 3, 5-5A, 7, 9-9A, 11, 13, 15, 17-23, 29, 31, Ifenpfad, Im Lesachtal, Kettinger Straße 2-2A, Lienzer Pfad, Mariendorfer Damm 341, 345-345B, 347-347B, 349-349E, 351-351B, 353-353A, 355-416, 418-418A, 420, 422, 424-424A, 426, Raucheckweg, Tauernallee 2-10, 12, 14, 16, 18, 20, 22, 24, 26, 28, 34, 36, 38, 40, 42, 44, 46, 48, 56, 58, 60, 62, 64, 66, 68, Zangenbergweg
- 07 701 An den Klostersgärten, Friedrichrodaer Straße 141, 143, Hanielweg 5, 7-11, 13, 15-15B, 17, 19-19A, 21, 23, 25, 27, 29, 31, 33, 35, Malteserstraße 135, 137-150B, 152-152D, 154-154A, 156-156B, 158-158D, 160, 162, 166, 168, 170, 172, 174, 176, 178-178B, 180, 184-184A, Marienfelder Allee 104, 106, 108, 110-110A, 112, 114-114A, 116, 118-118A, 120, 122-122B, 124, 126, 128, 130-130B, 132, 134, 136, 138, 140, Maximilian-Kaller-Straße 1-5, 7, 9, 11, 13, 15, 17, 19, 21-21E, 23-23D, 25, 27, 29, 31, 33, 35, 37, 39, 41, 43, 45, 47, 49, 51, 53, 55, 57, 59, 61, 63, 65, 67-125, Nikolaus-Bares-Weg, Symeonstraße, Tennstedter Straße 1, Weskammstraße 2, 4, 6, 8
- 07 702 Albanstraße, Alt-Marienfelde 2, 4, 6, 8-8B, 10, 12-12J, 14, 16, 18, 20, 22, 24, 26, 28, 30, 32, 34, 36, Am Horstenstein, An der Dorfkirche 9, An der Heilandsweide 18-20, Bahnstraße 40-42B, Barlachweg, Bleichertstraße 17, 19, 21, 23, 25, 27-27A, 29, 31, 33, 35, 39-53, Buckower Chaussee 60-83, Geberstraße, Grillostraße, Intzestraße, KGA Erholung, Kirchstraße (12277) 57-66, Meißmerstraße, Prechtelstraße, Proellstraße, Rigiststraße, Sameiskystraße, Säntisstraße 132-183, Scheideggweg, Stegerwaldstraße 1, 3-5, 7, 9, 11, 15, 17, 19, 21, Tullaweg, Wehnerstraße, Zehrendorfer Straße
- 07 703 Buckower Chaussee 1-58, Culemeyerstraße, Föttingerzeile 11-11A, 13-13A, 15-15C, 17, 19, 21-21A, 23-23A, 25-25C, 27, 29, 31, 33, 35, 37, 39, 41-49, Heinitzweg, Im Eck, Kettinger Straße 1, 2B-23A, Mariendorfer Damm 428-428B, 430, 432, 434, 436, 440, 442, 444, 446, Richard-Tauber-Damm 2, 4, 6, 8, 10, 12, 14, 16, 18, 20, 23-51, Säntisstraße 47-51, 57, 59, 61, 63, 65, 67, 69, 71, 73, 75, 77, 79, 81, 83, 85, 87, 89, 95, 111, 113, 127, 129, Schwechtenstraße
- 07 704 Greizer Straße (12279), Hildburghäuser Straße 35-69, 71-73, Kruseweg, Lichterfelder Ring 86, 88, 90, 92, 94-100, 102, 104, 106, 108, 110, 112, 114, 116, 118, 120, 122, 124-124A, Stadtilmer Weg 11, 13, 15-42, Tennstedter Straße 2-2F, Trippsteinstraße 77-79, Waldsassener Straße 2-8, 10, 12-14, Weskammstraße 10, 12, 14, 16, 18, 20-30
- 07 705 Friedenfelser Straße 1-15, Hildburghäuser Straße 2-2E, 4-4B, 6, 8-8A, 10-10D, 12-12C, 14-14C, 16-16B, 18-18E, 20-26D, 28-28B, Malteserstraße 151, 153, 155, 157, 159, 161, 163-165A, 167, 169-169A, 171-171M, 173, 175, 177, 179, 181-183, 185-189, Marienfelder Allee 144, 146, 148, 150, 152, 154, 156, Maximilian-Kaller-Straße 6, 8, 10, 12, 14, 16, 18, 20, 22, 24, 26, 28, 30, 32, 34, 36, 38, 40, 42, 44, 46, 48, 50, 52, 54, 56, 58, 60, 62, 64, 66, Weskammstraße 1, 3, 5, 7, 9, 11, 13, 15, 17, 19
- 07 706 Fuchsmühler Weg 2, 4, Kronstadter Weg 10, 12, 14, 16, 20-22, 24, 26, 28, 30-34, 36, 38, 40, 42, 44, 46, 48, 50, 52, 54-56, 58, 60-62, Lichterfelder Ring 101, 103, 105, 107, 109-109A, 111, 113, 115, 117, 119, 121, Pfabener Weg, Tirschenreuther Ring 2-4, 8, 10-12, 14-14A, 16, 18, 20, 22, 24-46, Waldsassener Straße 44, 46, 48, 50-81
- 07 707 Lichterfelder Ring 81-85, 87, 89, 91, 93, Tirschenreuther Ring 1, 5-7, 9, 13, 15, 17, 19, 21, 23, Waldsassener Straße 16-16C, 18, 20, 22, 24, 26, 28, 32, 34, 36, 38, 40-40A, 42-42A
- 07 708 Erbindorfer Weg, Hildburghäuser Straße 27, 29-33B, Tirschenreuther Ring 67, 69, 71, 73, 77-87, Waldsassener Straße 9, 11, 15, 17, 19, 21, 23, 25, 27, 29-31, 33, 35, 37, 39, 41, 43, 45, 47, 49

Wahlgebietseinteilung für die Wahl zum 18. Deutschen Bundestag am 22. September 2013

07 709 Ahrensdorfer Straße 2-18, Friedenfelser Straße 17-37, Hildburghäuser Straße 3-3C, 5-5G, 7, 9, 11, 13, 15-15A, 17, 19-19C, Luckeweg, Marienfelder Allee 158, 160, 164, 166, 172-172B, 174, 176, 178, 180, 182, 184-184A, 186, 188-188A, 190, 192, Tirschenreuther Ring 64-66, 68, 70, 72, 74-76, Zernickstraße



07 710 Ahrensdorfer Straße 19-39, Alt-Marienfelde 1, 3, 5, 7, 9, 11, 13, 15, 17, 19, 21-21A, 23, 25, 27, 29, 31, 33, 35, 37-57, An der Dorfkirche 1-5, An der Heilandsweide 2-4A, 6, 8-12, Baußnernweg, Bistritzer Pfad, Buckower Chaussee 84C-102B, Diedersdorfer Weg, Domagkstraße, Friesdorfer Pfad, Fuchsmühler Weg 3, Greulichstraße 63-70, Hermannstadter Weg, Hermeroder Weg, Imhoffweg, Kirchstraße (12277) 32-35, Klausenburger Pfad, Kronstadter Weg 9, 11, 13, 15, 17-19, 23, 25, 27, 29, 35, 37, 39, 41, 43, 45, 47, 49, 51, 53, 57, 59, Marienfelder Allee 103, 105-105A, 107, 109, 111, 113, 115-115A, 117-117A, 119-119A, 121, 123, 125, 127, 129, 131, 133-133A, 135, 137, 139, 141-143, 145, 147, 149, 151, 153, 155, 157, 159, 161-163, 165, 167-171, 173, 175, 177, 179, 181, 183, 185-185A, 187, 189-189A, 191, 193-244, Meisdorfer Pfad, Miethepfad 2, 4, 6, 8-11, Motzener Straße 1-41, Nahmitzer Damm, Nunsdorfer Ring, Pansfelder Weg, Poleigrund 2, 4, 6, 8, 10, 12, 14, 16, 18, 20, Preßburger Pfad, Reinstedter Weg, Schäßburger Weg, Schichauweg 48, 50-64, Sperenberger Straße, Tilkeroder Weg, Tirschenreuther Ring 48, Wettelroder Weg, Wippraer Weg

07 711 Buckower Chaussee 104-135, Dörfelweg, Eisnerstraße, Fignerweg, Fontanestraße (12305) 22-27, Geibelstraße (12305) 26-67, Goethestraße (12305) 19-42, Halker Zeile 4, 10, 12-12A, 14-14A, 16, 22-22A, 24-24A, 26, 28, 30, 32, 34, 36, 38, 40-40A, 42, 44-44A, 46-48, 50, 52, 54, 56, 58, 60, 62, 64, 66-66A, 70, 72, 74, 76, 78-82, 84-84A, 86, 88, 90-92, Jean-Paul-Weg, Kettinger Straße 42-141, Krusauer Straße 1-62A, Lessingstraße (12305) 17-32, Neanderstraße 1-26, 42-60, Norstedter Weg, Raabestraße (12305) 18-31C, Rapstedter Weg, Rotenkruger Weg 28-75A, Rudolf-Pechel-Straße, Scheerbartweg

07 712 Buckower Chaussee 140-162, Dielingsgrund 1-14B, Feldstedter Weg, Freiertweg 1, 3, 5-7, 9-9B, 11-11B, 13, Glaserweg, Halker Zeile 1-3, 5-9A, 11-11A, 13, 15, 17-21, 23, 25, 27, 29, 31, 33, 35, 37, 39, 41-41A, 43-43A, 45, 49, 51-51A, 53, 55-55A, 57, 59-59A, 61-61A, 63, 65, Kettinger Straße 24-39A, Lenastraße (12305), Lessingstraße (12305) 1-16A, Lichtenrader Damm 2, 4, 6-6A, 8-8A, 10, 12, 14, 16-16E, 18-50, 52-52C, 54, 56-56A, 58-60, 62, 64, 66, 68-70, 72, 74, Lintruper Straße 1-77, 79-79A, 81-81A, 83, Raabestraße (12305) 1-17, 32-47, Rackebüller Weg 2-50, Reichnerweg 1-15, Schillerstraße (12305) 47-100, Schottburger Straße, Uhlandstraße (12305) 40-91B, Zeißpfad 10-10B, 12-14, 18, 20, 22, 24, 26-26C, 28, 30-32, 38, 40-40B, 42-42A, 44

07 713 Angermünder Straße (12305) 12-62, Bernauer Straße (12305) 31-74, 77, 79, 81-81A, 83-83B, 85-85C, 87, 89, Braunfelsstraße 3-37, Dielingsgrund 16-54, Freiertweg 2, 4, 8, 10, 12, 14-40, Gessepfad, Griembergweg 13-27, Kambergstraße 11-18, Kraatzweg, Krantalstraße 45-62, Küstriner Straße (12305), Landsberger Straße (12305), Lichtenrader Damm 51, 53, 55, 57, 61, 63, 65-65A, 67, Oranienburger Straße (12305), Potsdamer Straße (12305) 19-23A, Rademeierweg 1-3, 5-5A, 7, 9, 11, 13, Rathenower Straße (12305), Reichnerweg 17-54, Schwalbachstraße 37-43, Schwebelstraße 1-1A, 3-3A, 5-5B, 7, 9-9A, 11-11A, 17-17B, 19, 25, 27-27B, Seltersstraße, Soldiner Straße (12305), Töpchiner Weg 109-151, 153, 155-155A, Zeißpfad 9, 11, 17, 19, 21, 23, 25, 27, 29, 33-37, 39, 41, 43, 53-70

07 714 Alt-Lichtenrade 2, 4, 6, 8, 10, 12, 14, 16-16A, 18, 20, 22-22A, 24, 26, 28, Angermünder Straße (12305) 64-67, Bernauer Straße (12305) 76-76A, 78-78A, 80-80A, 82, 84, 86, 88, 90-103, Fontanestraße (12305) 2-13, Geibelstraße (12305) 14-23, Goethestraße (12305) 1-18, 43-66, Griembergweg 1-11A, 28-38, Halker Zeile 69, 71, 73, 75-75A, 77, 83A, 85, 87-87A, 89-89A, 93A-113, Humboldtstraße (12305), Krusauer Straße 63-84, Lessingstraße (12305) 33-51, Lichtenrader Damm 71, 73, 75-131, 133, 135, 151-155, Lintruper Straße 78-78A, 80-80A, 82, 84-123, Potsdamer Straße (12305) 25-35, Rackebüller Weg 51-97, Ringelnatzstraße 2, 4, 6, 8, 10, 12, 14, 16, 18, 20-22, 24, 26-30, 32-32C, Rotenkruger Weg 17-27, 77-86A, Schillerstraße (12305) 28-46, 101-120A, Schwebelstraße 2-2A, 4, 6-6A, 8-8A, 10-10C, 12-16, 18, 20-24, 26, 28-30, Schwedter Straße (12305) 1-16, Uhlandstraße (12305) 28-39, 92-95, Warnitzer Straße (12305), Zeißpfad 71-87

07 715 Alt-Lichtenrade 1, 3, 5-5D, 7, 9, 11, 13-13B, 15, 17, 19, 21, 23-23A, 25, 27, 29-48, Angermünder Straße (12305) 1-11A, 69-82, Bernauer Straße (12305) 107-131, Braunfelsstraße 38-71, Kambergstraße 1-10A, Kloster-Zinnastraße, Krantalstraße 42-44A, 63-68C, Potsdamer Straße (12305) 1-17, Ringelnatzstraße 1, 3, 5, 7, 9, 11, 13, 15, 17, 19-19A, 23, 25, 31-31A, 33-43, Schwalbachstraße 29-36, 44-62, Schwedter Straße (12305) 17-46, Straße 9 (12309) 1, 3, 5, 7, 9, 11, 13, 15-21, 29, 31, 33, 35, Töpchiner Weg 152, 154, 156-194, 196, 198, 200, 202-204, 206, 208, 210, 212

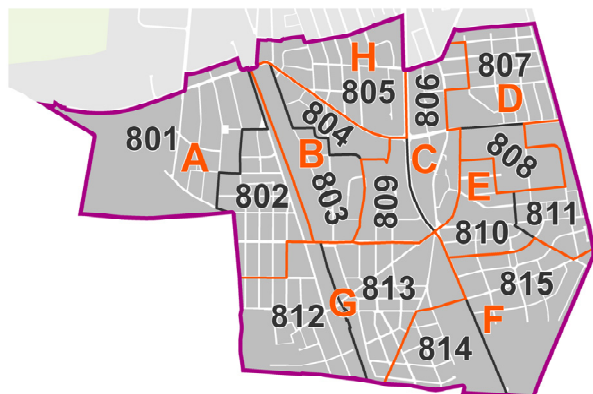
07 801 Blohmstraße 35, 37, 39, 41, 43, 45-73, Dinnendahlstraße, Egestorffstraße, Franziusweg 3-40, 42, 44, 46, 48-52, 54, 56, 58, 60, 62, 64, 66, 68, 70, 72, 74, 76, 78, 80, 82-92, 94, 96, 98, 100, 102, 104, 106, 108-112, Gätzschmannpfad, Goldschmidtweg, Grenzweg (12307) 8, 10-10A, 12-12B, 14, 20-28, Hoeschweg, Illigstraße 2-66, 68, 70-70A, 72, 74, 76, 78-86, Maffestraße 28, 30, 32, 34, 36-56, Miethepfad 1, 3, 5, 7, Motzener Straße 45-51, Nespersteig, Poleigrund 3, 5-5A, 7-7A, 9, 11-11A, 13, 15, 17-17A, 19, 21-39, Schichauweg 1-46, 49, Wünsdorfer Straße 2-10B, 12-12B, 14-14A, 16-16B, 18-18A, 20, 22-22A, 24, 26-26B, 28, 30-30A, 32-32A, 34-34A, 36-36A, 38-38A, 40-40A

07 802 Abendrotweg, Blohmstraße 3-34A, 36, 38, 40, 42, 44, Cecilienstraße (12307), Charlottenstraße (12307), Elisabethstraße (12307), Franziusweg 41, 43, 45, 47, 53, 55, 57, 59, 61, 63, 65, 67, 69, 71, 73, 75, 77, 79, 81, 93, 95, 97, 99, 101, 103, 105, 107, 114-127A, Friedensweg, Grenzweg (12307) 1-7, 9, 11, 13, 15-17, Hohenzollernstraße (12307) 8-14B, Illigstraße 67-67A, 69-69A, 71-71E, 73-73A, 75-75B, 77, Krügerstraße (12307) 1-10, Maffestraße 1-27, 29, 31, 33, 35, Paetschstraße 1-9, 25A-34, Prinzessinnenstraße (12307), Prinz-Heinrich-Straße, Rangsdorfer Straße 1-49, Rohrbachstraße 1-10A, 23-32, Wildauer Straße, Wünsdorfer Straße 1, 11, 13, 15, 17, 19, 21, 23, 25, 27, 29, 31, 33, 35, 37, 39, 41-123

Wahlgebietseinteilung für die Wahl zum 18. Deutschen Bundestag am 22. September 2013

07 803 Bahnhofstraße (12305) 23-33A, Barnetstraße 41, Bodmerstraße, Gerstnerweg, Hendonstraße, John-Locke-Straße 2, 4, 6, 18-18A, 20, 22, 24, 26, 28, 30, 32, 34, 36, 38, 40, 42, 44, 46, 48-50, Nuthestraße 4-83, Rhinstraße (12307) 14, 16, 18, 20, 22-22A, 24-24A, Riedingerstraße 1-9A, 11-11A, Rieflerstraße 2, 4, 6, Steinstraße (12307) 13-76

07 804 Barnetstraße 44-81, Dossestraße (12307), Finchleystraße 2-6, John-Locke-Straße 1, 3, 5, 7-17, Nuthestraße 88-102, Rhinstraße (12307) 1-13, 15, 17-17B, 19, 21, 23, Rieflerstraße 1-1A, 3-3A, 5-5A, Steinstraße (12307) 1-12, 76A-86



07 805 Barnetstraße 11-40, Ekensunder Weg, Fontanestraße (12305) 28-51, Geibelstraße (12305) 1-11, 68-81A, Grimmstraße (12305), Halker Zeile 116-172, Kettinger Straße 145-155, Krusauer Straße 86-131, Lichtenrader Damm 132, 134, 136-148, 158-162, 164, 166, 168, 170, 172, 174, 176, 178, 180, 182, 184, 186, 188, 190, 212, Lintruper Straße 124, Lutherstraße (12305), Neanderstraße 27-41, Neue Heimat, Rotenkruger Weg 2-16A, 87-100, Schillerstraße (12305) 17-27B, 121A-131A, Simpsonweg, Werfelstraße

07 806 Alt-Lichtenrade 50-66C, 68, 70-70A, 72-72A, 74, 76, 78-78N, 80-80A, 82, 84, 89-141, Bornhagenweg 63, Fehlingstraße, Groß-Ziethener Straße 2-36, 42, 44, Happestraße, Homburgstraße 1-8A, 48-54, Im Domstift 4, 6, 8-22, 38, 40, 44-44E, 46-46G, 48-48A, 50-50A, 52, 54, 56-68A, Königsteinstraße (12309) 33-43, Kronbergstraße 1-6A, 46-51, Lichtenrader Damm 163, 165, 167-167B, 169-169B, 171-171B, 173-173B, 175-175B, 177-177B, 179-179B, 181-181B, 183-183B, 185-185B, 187-187B, 189-189B, 203-211, 219, 225, 227, 229, 231, 233, 235-239, 241-243, 245, 247, 249, 251, 253, 255, 257, 259, 261-261A, 263, 269, 271, Marienfelder Straße, Schumpeterstraße, Straße 40 (12309), Töpchiner Weg 205-205A, 207, 209, 211, Weilburgstraße 48-53, Weißenthurmstraße, Wiesbadener Straße (12309) 2-5B

07 807 Alt-Lichtenrade 67, 69-69C, 71-71E, 73-73D, 75-75I, 77, 79-79C, 81, 83, 85, Braunsfelstraße 73-133, Groß-Ziethener Straße 39-41, 43-43A, 45, 47, 49-49C, 51, 53, 55-57A, 59-59D, 61, 63-63D, 65, 69-69A, 71-71A, 75, 77, 81, 83, 87, 89, 91, 93, 95-95A, 99, 101, 105, 107, Homburgstraße 9-47, Königsteinstraße (12309) 2-31, 43A-56, Kronbergstraße 7-45, Kröntalstraße 2-28, 73-99, Rennsteig, Sodenstraße, Straße 9 (12309) 2, 4, 6, 8, 10, 12, 14, 26-28, 30, 32, 34, 36, Taunusstraße (12309), Töpchiner Weg 195, 197, 199, 201, Weilburgstraße 1-47, Wiesbadener Straße (12309) 6-43

07 808 Bohnstedtstraße 27-29A, Groß-Ziethener Straße 46-46B, 48-48B, 50-50C, 52-52B, 54-54B, 58, 60, 62, 64, 66-68, 70, 72-74, 76, 78-80, 82, Hanowsteig 1-1B, 3, 5-5A, 7, 9, 13-15, 17-17A, 19-19A, 21-21A, 23-23B, Im Domstift 1-3E, 5-5C, 7-7G, Nahariyastraße 12-39, 41-45, Skarbinstraße 49, 51, 53, 55, 57, 59, 61, 63, 65, 67, 69, 71, 73, 75, 77, 79, Tietjenstraße 4, 6, 8, 10-10A, 12-12A, 14, 16, 18, 20, 22, 24-28, 32, 34, 36, 38, 40

07 809 Bahnhofstraße (12305) 1-22, Finchleystraße 10, Goltzstraße (12307) 1-2, John-Locke-Straße 19, 21, 23, 25, 27, 29, 31, 33, 35, 37, 39, 41, 43, 45, 47, Lichtenrader Damm 216-218, 220-224, 226, 228, 230, 232, 234, 240, 244, 246, 248, 250, 252, 254, 256, 258, 260, 262, 264-268, 270, 272-274, Löptener Straße, Mellener Straße 1-33, Rehagener Straße 1-30, Riedingerstraße 10-10A, 12

07 810 Augsburgener Straße (12309) 1-3, 46-48, Bamberger Straße (12309), Beckmannstraße 42-48, 50-52, 54-56, 58, 60, 62-76, Bohnstedtstraße 1-26, Bornhagenweg 40-61, Carl-Steffeck-Straße, Fürther Straße (12309) 19-24A, Hanowsteig 2, 4, 6, 8-8A, 10, 16-16B, 18-18A, 20-20A, 22, 24-40, Im Domstift 25-37, 39, 41, 45, 47, 49, 51, 53, 55, Kirchhainer Damm 1, 3, 5, 7, 11, 13, Münchener Straße (12309) 1-7A, 41A-44, Nürnberger Straße (12309) 1-16, Pechsteinstraße 31, 33-35, 39, 41-43A, 45-45B, 47-47A, 49-49A, 51, 53-53A, 55-55A, 57-88C

07 811 Aschaffener Straße (12309), Beckmannstraße 49-49A, 53, 57-57A, 59-59F, 61, Bornhagenweg 1-39B, Fürther Straße (12309) 8-17, Füssener Straße, Groß-Ziethener Straße 84-86, 88, 90, 92, 94, 96-98, 100, 102-104, 106, 108-112, Landshuter Straße (12309) 2-9, 35-40A, Nahariyastraße 1-11, 40, Pechsteinstraße 14, 16, 18, 20-22, 24, 26, 28, 30, 32, 36-38A, 40, 44, 46, 48, 50, 52, 54, 56, Siekeweg, Skarbinstraße 48, 50, 52, 54, 56, 58, 60, 62, 64, 66, 68, 70, 72, 74, 76, 78, 80-88, Tietjenstraße 1-3, 5, 7, 9, 11, 13-13A, 15-15A, 17-17A, 19-19A, 21-21A, 23, 29-31, 33, 35, 37, 39, 41-47, Wittelsbacherstraße (12309) 79, 81, 83, 85, 87, 89-89A, Würzburger Straße (12309)

07 812 Beethovenstraße (12307), Brahmsstraße (12307), Egisdorfer Weg, Flotowstraße (12307), Hilbertstraße, Hohenzollernstraße (12307) 1-7A, 15-27, Karlstraße (12307), Krügerstraße (12307) 10A-36, Lortzingstraße (12307), Löwenbrucher Weg, Mozartstraße (12307), Paetschstraße 10-25, Prinzessinnenstraße (12307) 28-32, Rangsdorfer Straße 50-69, Rohrbachstraße 11-22, Straußstraße (12307), Weberstraße (12307), Wolziger Zeile

07 813 Alvenslebenstraße (12307), Bahnhofstraße (12305) 39-61, Briesingstraße, Falckensteinstraße (12307), Galluner Straße 1-24, Goltzstraße (12307) 4-39, Haeselerstraße (12307), Horstwalder Straße 24-24A, 26, 28, 34-78, Kesselstraße, Kirchbachstraße (12307), Kirchhainer Damm 2, 4, 6, 8-10, 12, 14-20, 22, 24-24A, 26, 28, 30-30A, 32, 34, 36-36A, 38, Klausdorfer Weg, Lützowstraße (12307) 4-14, Mellener Straße 38-59, Paplitzer Straße 2-42A, 44-52, 54, 66-72, 76, 78-78B, 80-82, 84, Petkusser Straße, Pfarrer-Lütkehaus-Platz, Rehagener Straße 34-64, Spirdingseestraße 40-48, Steinmetzstraße (12307), Zescher Straße

Wahlgebietseinteilung für die Wahl zum 18. Deutschen Bundestag am 22. September 2013

07 814 Galluner Straße 27-47, Horstwalder Straße 1-23A, 25, 27, 29-29A, Keithstraße (12307), Kirchhainer Damm 40-42, 44, 46, 48, 50-50H, 52, 54, 56, 58, 60, 62-62D, 64, 66, 68-70, 72, 74, 76, 78, 80, 82, 84-84A, 86-86B, 88-88A, 90-90B, 92-92B, 94-94C, 96-96B, 98-98B, 100-100B, 102-102A, 104-104A, 106, 108-110, Lützowstraße (12307) 17-48, Paplitzer Straße 43-43A, 53, 55-63A, 75, 77, 79, 83, Saalower Straße, Scharnhorststraße (12307), Seydlitzstraße (12307), Spirdingseestraße 1-39

07 815 Augsburger Platz, Augsburger Straße (12309) 5-45, Fürther Straße (12309) 1-7, Kirchhainer Damm 21, 23-23B, 25, 27, 29, 31, 33, 35-35A, 37, 39, 43-43A, 45, 47, 49, 51, 53, 55-55A, 57-57A, 59, 61, 63, 65, 67, 71, 73, 75, 77, 79, 81, 83, 85, 87, 89, 91, 93, 95, 97, 99, 101, 103, 105, 107, Kronacher Straße, Landshuter Straße (12309) 10-32A, Münchener Straße (12309) 9-40, Nürnberger Straße (12309) 17-32, Pasinger Straße, Passauer Straße (12309), Pechsteinstraße 1-13, 15, 17, 19-19C, 23, 25-25A, 27-27A, 29, Regensburger Straße (12309), Tutzingener Straße, Wittelsbacherstraße (12309) 1-78, 80, 82, 84, 86, 88, 90-92

Zuordnung der Wahlbezirke zu den Briefwahlbezirken

Region	Briefwahl- bezirks- Nr.	Wahlbezirks-Nr.
07 1xx	1A	07 101, 07 102
	1B	07 103, 07 104
	1C	07 108, 07 113
	1D	07 106, 07 107
	1E	07 105, 07 109
	1F	07 110, 07 114
	1G	07 111, 07 115
	1H	07 112
07 2xx	2A	07 201, 07 202
	2B	07 203, 07 209
	2C	07 204, 07 205
	2D	07 211, 07 212
	2E	07 210, 07 215
	2F	07 206, 07 207
	2G	07 208, 07 213
	2H	07 214
07 3xx	3A	07 301, 07 302
	3B	07 303, 07 304
	3C	07 305, 07 306
	3D	07 307, 07 308
	3E	07 309, 07 310
	3F	07 311, 07 312
	3G	07 313, 07 314
	3H	07 315, 07 316
07 4xx	4A	07 401, 07 402
	4B	07 403, 07 404
	4C	07 405, 07 406
	4D	07 407, 07 409
	4E	07 408, 07 411
	4F	07 410, 07 412
	4G	07 413, 07 414
	4H	07 415, 07 416
07 5xx	5A	07 501, 07 502
	5B	07 503, 07 504
	5C	07 505, 07 509
	5D	07 506, 07 507
	5E	07 508, 07 512
	5F	07 510, 07 513
	5G	07 514, 07 515
	5H	07 511

Zuordnung der Wahlbezirke zu den Briefwahlbezirken

Region	Briefwahl- bezirks- Nr.	Wahlbezirks-Nr.
07 6xx	6A	07 603, 07 604
	6B	07 605, 07 608
	6C	07 601, 07 606
	6D	07 607, 07 610
	6E	07 611, 07 612
	6F	07 614, 07 615
	6G	07 609, 07 613
	6H	07 602
07 7xx	7A	07 701, 07 705
	7B	07 704, 07 706
	7C	07 707, 07 708
	7D	07 709, 07 710
	7E	07 702, 07 703
	7F	07 711, 07 712
	7G	07 713, 07 715
	7H	07 714
07 8xx	8A	07 801, 07 802
	8B	07 803, 07 804
	8C	07 806, 07 809
	8D	07 807, 07 808
	8E	07 810, 07 811
	8F	07 814, 07 815
	8G	07 812, 07 813
	8H	07 805

Das Amt für Statistik Berlin-Brandenburg

Das Amt für Statistik Berlin-Brandenburg ist für beide Länder die zentrale Dienstleistungseinrichtung auf dem Gebiet der amtlichen Statistik. Das Amt erbringt Serviceleistungen im Bereich Information und Analyse für die breite Öffentlichkeit, für alle gesellschaftlichen Gruppen sowie für Kunden aus Verwaltung und Politik, Wirtschaft und Wissenschaft. Kerngeschäft des Amtes ist die Durchführung der gesetzlich angeordneten amtlichen Statistiken für Berlin und Brandenburg. Das Amt erhebt die Daten, bereitet sie auf, interpretiert und analysiert sie und veröffentlicht die Ergebnisse. Die Grundversorgung aller Nutzer mit statistischen Informationen erfolgt unentgeltlich, im Wesentlichen über das Internet und den Informationsservice. Daneben werden nachfrage- und zielgruppenorientierte Standardauswertungen zu Festpreisen angeboten. Kundenspezifische Aufbereitung / Beratung zu kostendeckenden Preisen ergänzt das Spektrum der Informationsbereitstellung.

Amtliche Statistik im Verbund

Die Statistiken werden bundesweit nach einheitlichen Konzepten, Methoden und Verfahren arbeitsteilig erstellt. Die statistischen Ämter der Länder sind dabei grundsätzlich für die Durchführung der Erhebungen, für die Aufbereitung und Veröffentlichung der Länderergebnisse zuständig. Durch diese Kooperation in einem „Statistikverbund“ entstehen für alle Länder vergleichbare und zu einem Bundesergebnis zusammenführbare Erhebungsergebnisse.

Produkte und Dienstleistungen

Informationsservice

info@statistik-bbb.de
mit statistischen Informationen für jedermann und Beratung sowie maßgeschneiderte Aufbereitungen von Daten über Berlin und Brandenburg.
Auskunft, Beratung, Pressedienst sowie Fachbibliothek.

Standort Potsdam

Behlertstraße 3a, 14467 Potsdam
Tel. 0331 8173 - 1777
Fax 030 9028 - 4091
Mo – Do 9 – 15 Uhr, Fr 9 – 14 Uhr

Standort Berlin

Alt-Friedrichsfelde 60, 10315 Berlin
Bibliothek
Tel. 030 9021 - 3540
Mo – Do 9 – 15 Uhr, Fr 9 – 14 Uhr

Internet-Angebot

www.statistik-berlin-brandenburg.de
mit aktuellen Daten, Pressemitteilungen, Statistischen Berichten zum kostenlosen Herunterladen, regionalstatistischen Informationen, Wahlstatistiken und -analysen sowie einem Überblick über das gesamte Leistungsspektrum des Amtes.

Statistische Jahrbücher

mit einer Vielzahl von Tabellen aus nahezu allen Arbeitsgebieten der amtlichen Statistik.

Statistische Berichte

mit Ergebnissen der einzelnen Statistiken in Tabellen in tiefer sachlicher Gliederung und Grafiken zur Veranschaulichung von Entwicklungen und Strukturen.

Mit dieser Reihe werden die bisherigen Veröffentlichungen Statistischer Berichte aus dem Landesbetrieb für Datenverarbeitung und Statistik Land Brandenburg sowie dem Statistischen Landesamt Berlin fortgesetzt.

Datenangebot aus dem Sachgebiet

Informationen zu dieser Veröffentlichung

Referat 85 B
Tel. 030 9021 - 3633
Fax 030 9028 - 4036
Landeswahlleiterin@wahlen-berlin.de

Weitere Veröffentlichungen zum Thema

Statistische Berichte:

- Bundestagswahl
(Landeswahlleiterbericht)
B VII 1-2 – 4j/13
Vorläufiges Ergebnis
erscheint am 23.09.2013
- Bundestagswahl
(Landeswahlleiterbericht)
B VII 1-3 – 4j/13
Endgültiges Ergebnis
erscheint Mitte Oktober 2013
- Bundestagswahl
B VII 1-5 – 4j/13
Repräsentative Wahlstatistik
erscheint im Dezember 2013