

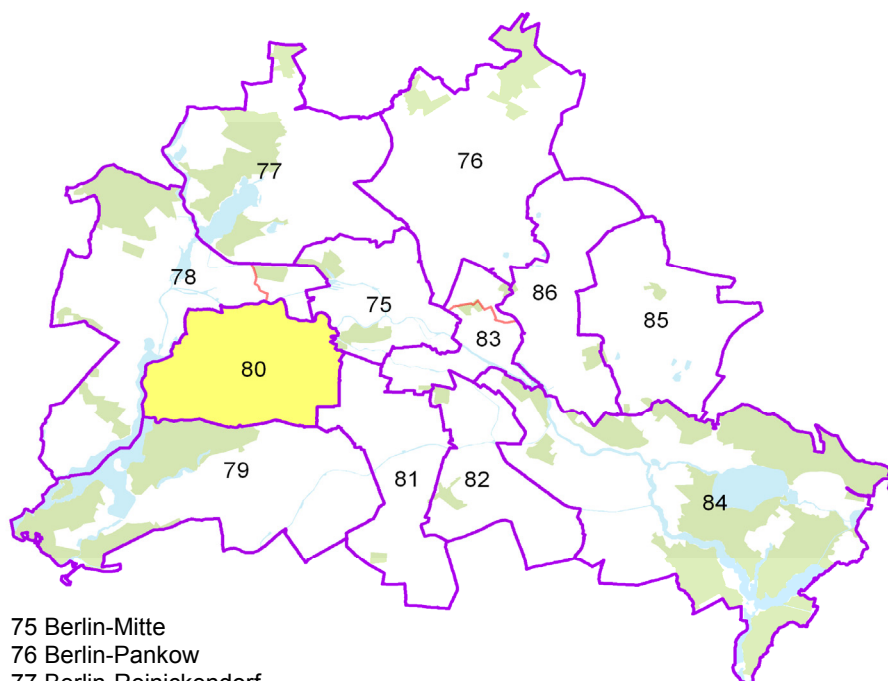
Statistischer Bericht

B VII 1-1 – 4j / 13

Bundestagswahl 2013 im **Land Berlin**

Vorwahldaten, Strukturdaten

Berlin-Charlottenburg-Wilmersdorf



- 75 Berlin-Mitte
- 76 Berlin-Pankow
- 77 Berlin-Reinickendorf
- 78 Berlin-Spandau – Charlottenburg Nord
- 79 Berlin-Steglitz-Zehlendorf
- 80 Berlin-Charlottenburg-Wilmersdorf
- 81 Berlin-Tempelhof-Schöneberg
- 82 Berlin-Neukölln
- 83 Berlin-Friedrichshain-Kreuzberg – Prenzlauer Berg Ost
- 84 Berlin-Treptow-Köpenick
- 85 Berlin-Marzahn-Hellersdorf
- 86 Berlin-Lichtenberg

Impressum

Statistischer Bericht

B VII 1-1 – 4j / 13

Erscheinungsfolge: **4-jährlich**

Erschienen im **Juni 2013**

Preis

pdf-Version: kostenlos

Excel-Version: kostenlos

Druck-Version: 8,– EUR

Herausgeber

Amt für Statistik Berlin-Brandenburg

Behlertstraße 3a

14467 Potsdam

info@statistik-bbb.de

www.statistik-berlin-brandenburg.de

Tel. 0331 8173 - 1777

Fax 030 9028 - 4091

© **Amt für Statistik** Berlin-Brandenburg,
Potsdam, 2013
*Auszugsweise Vervielfältigung und
Verbreitung mit Quellenangabe gestattet.*

Zeichenerklärung

- 0 weniger als die Hälfte von 1
in der letzten besetzten Stelle,
jedoch mehr als nichts
- nichts vorhanden
- ... Angabe fällt später an
- () Aussagewert ist eingeschränkt
- / Zahlenwert nicht sicher genug
- Zahlenwert unbekannt oder
geheim zu halten
- x Tabellenfach gesperrt
- p vorläufige Zahl
- r berichtigte Zahl
- s geschätzte Zahl

Statistischer Bericht

B VII 1-1 – 4j / 13

Inhaltsverzeichnis

	Seite
Vorbemerkungen	4
Erläuterungen	5
 Tabellen	
1 Wahlergebnisse	
1.1 Ergebnis der Bundestagswahl am 27. September 2009 nach Wahlbezirken und Parteien	
– Zweitstimmen –	6
2 Strukturdaten des Landes Berlin	
2.1 Melderechtlich registrierte Einwohner am Ort der Hauptwohnung in Berlin am 31.12.2012	
nach Wahlbezirken	10
2.2 Melderechtlich registrierte deutsche Einwohner im Alter von 18 und mehr Jahren	
am Ort der Hauptwohnung in Berlin am 31.12.2012 nach Wahlbezirken	13
2.3 Melderechtlich registrierte deutsche Einwohner im Alter von 18 und mehr Jahren	
am Ort der Hauptwohnung in Berlin am 31. Dezember 2012	
nach Wahlbezirken und ausgewählten Merkmalen	16
2.4 Melderechtlich registrierte Einwohner unter 65 Jahren in SGB II - Bedarfsgemeinschaften ("Hartz IV")	
am Ort der Hauptwohnung in Berlin am 31. Dezember 2011 nach Wahlbezirken	24
 Anhang	
Wahlvorschläge zur Wahl des 17. Deutschen Bundestages	
in Berlin am 27. September 2009	27
Wahlgebietseinteilung für die Wahl zum 18. Deutschen Bundestag am 22. September 2013	28
Zuordnung der Wahlbezirke zu den Briefwahlbezirken	37

Vorbemerkungen

Das Amt für Statistik Berlin-Brandenburg (AfS) spielt eine zentrale Rolle bei Wahlen und Abstimmungen im Land Berlin. Die Präsidentin des AfS ist gleichzeitig stellvertretende Landeswahlleiterin des Landes Berlin. Die Geschäftsstelle der Landeswahlleiterin ist im AfS angesiedelt. Das Amt unterstützt die Landeswahlleiterin und die Bezirkswahlämter bei der Organisation und Durchführung von Wahlen, Volksbegehren und Volksentscheiden und leistet einen entscheidenden Beitrag bei der Ergebniszusammenführung aus den Bezirken, der Ergebnisermittlung für Berlin insgesamt sowie der Analyse und Kommentierung der Wahlergebnisse.

In dieser Veröffentlichung werden zur Beschreibung des Wahlgebietes für die Wahl zum 18. Deutschen Bundestag in Berlin am 22. September 2013 in insgesamt 13 Heften die Ergebnisse vorausgegangener Wahlen sowie ausgewählte Strukturdaten veröffentlicht. Ein **zusammenfassender Bericht** enthält Übersichten über alle Wahlkreise. In dem hier **vorliegenden und 11 weiteren Heften** werden die **Wahlbezirksergebnisse** für jeweils einen Wahlkreis dargestellt. Die Reihenfolge der Parteien ist in allen Heften und Tabellen gleich und richtet sich nach der im Land Berlin insgesamt erzielten Zweitstimmenzahl bei der letzten Wahl zum Deutschen Bundestag 2009.

Die **erste Tabelle** beinhaltet die **Zweitstimmenergebnisse** der **Bundestagswahl** vom 27. September 2009.

Wahlergebnisse sind abhängig von den zur Wahl stehenden Parteien sowie von den Kandidatinnen und Kandidaten, aber auch von dem **sozialen Umfeld** sowie von der Altersstruktur und dem Geschlecht der Wahlberechtigten. In der **Tabelle 2.1** sind deshalb zur Beschreibung des sozialen Umfeldes der Ausländeranteil und die Altersstruktur der Einwohnerinnen und Einwohner abgebildet.

Um Hinweise auf die Zusammensetzung der **Wahlberechtigten** am 22. September 2013 zu geben, werden in den **Tabellen 2.2** und **2.3** die Deutschen im Alter von 18 und mehr Jahren nach Geschlecht und Alter sowie nach weiteren Merkmalen aus dem Einwohnerregister aufgeschlüsselt und zwar nach dem Migrationshintergrund, dem Familienstand, der Religionszugehörigkeit, der Wohnlage sowie nach den Siedlungstypen. Außerdem enthält die **Tabelle 2.4** aufbereitete Daten der Bundesagentur für Arbeit zum Anteil der Personen in SGB II - Bedarfsgemeinschaften ("Hartz IV").

Das **Abkürzungsverzeichnis** der zur Bundtagswahl 2009 angetretenen Parteien befindet sich, ebenso wie die **Wahlgebietseinteilung**, im Anhang.

Weitere statistische Daten sind beim Referat Presse und Öffentlichkeitsarbeit des Amtes für Statistik Berlin-Brandenburg, Behlertstr. 3a in 14467 Potsdam unter der Telefonnummer 0331 8173 – 1777 oder per E-Mail unter der Adresse Info@statistik-bbb.de erhältlich.

Erläuterungen

Die **Bevölkerungsdaten** dieser Veröffentlichung entstammen einem anonymisierten Statistikabzug aus dem Einwohnerregister (hier Stand vom 31. Dezember 2012), der dem Amt für Statistik Berlin-Brandenburg regelmäßig vom Landesamt für Bürger- und Ordnungsangelegenheiten zur Verfügung gestellt wird.

Zu den melderechtlich registrierten Einwohnern zählen alle in Berlin gemeldeten Personen, unabhängig davon, ob sie nur in einer Wohnung (alleinige Wohnung), in Hauptwohnung oder ausschließlich in Nebenwohnung gemeldet sind. Personen, die in Berlin mehrere Wohnsitze haben, werden nur einmal, und zwar am Ort der Hauptwohnung nachgewiesen.

Bevölkerung am Ort der Hauptwohnung

Hierzu gehören Personen, die in Berlin ihre alleinige Wohnung bzw. ihre Hauptwohnung im Sinne des § 12 des Melderechtsrahmengesetzes vom 16. August 1980 (GVBl. S. 470) haben. Nach § 12 des Melderechtsrahmengesetzes ist die Hauptwohnung die vorwiegend benutzte Wohnung. Hauptwohnung einer verheirateten Person, die nicht dauernd getrennt von ihrer Familie lebt, ist die vorwiegend benutzte Wohnung der Familie. Im Zweifel ist die vorwiegend benutzte Wohnung dort, wo der Schwerpunkt der Lebensbeziehung liegt.

Staatsangehörigkeit

Deutsche: Deutsche Staatsangehörige sowie Personen, die gemäß Artikel 116 Abs. 1 Grundgesetz den Personen mit deutscher Staatsangehörigkeit gleichgestellt sind, z. B. Vertriebene und Flüchtlinge deutscher Volkszugehörigkeit. Personen, die neben der deutschen noch eine weitere Staatsangehörigkeit haben, gelten ebenfalls als Deutsche. Im Inland geborene Kinder ausländischer Eltern erhalten seit 1.1.2000 unter den in § 4 Abs. 3 Staatsangehörigkeitsgesetz (StAG) genannten Voraussetzungen zunächst die deutsche Staatsangehörigkeit.

Ausländer: Personen mit ausschließlich ausländischer oder ungeklärter Staatsangehörigkeit und Staatenlose. Mitglieder von diplomatischen Missionen und konsularischen Vertretungen sowie deren Familienangehörige sind nur dann ausgewiesen, wenn sie sich angemeldet haben, obwohl keine Meldepflicht besteht.

Migrationshintergrund

In der Einwohnerregisterstatistik werden als Personen mit Migrationshintergrund ausgewiesen:

1. Ausländer
2. Deutsche mit Migrationshintergrund
 - mit Geburtsland außerhalb Deutschlands oder
 - mit Einbürgerungskennzeichen oder
 - mit Optionskennzeichen, d. h. im Inland geborene Kinder ausländischer Eltern erhalten seit dem 1. Januar 2000 unter den in § 4 Absatz 3 des Staatsangehörigkeitsgesetzes (StAG) genannten Voraussetzungen zunächst die deutsche Staatsangehörigkeit (Optionsregelung) sowie
 - Personen im Alter unter 18 Jahren ohne eigene Migrationsmerkmale aber mit Geburtsland außerhalb Deutschlands oder mit Einbürgerungskennzeichen zumindest eines Elternteils, wenn die Person an der Adresse der Eltern/des Elternteils gemeldet ist.

Wohnlage

Die Qualifizierung der Adressen beruht auf **Angaben des Berliner Mietspiegels** (www.stadtentwicklung.berlin.de).

Einfache Wohnlage: In Gebieten des inneren Stadtbereichs mit überwiegend geschlossener, stark verdichteter Bebauung mit sehr wenigen Grün- und Freiflächen, überwiegend ungepflegtem Straßenbild und/oder schlechtem Gebäudezustand (z. B. Fassadenschäden, unsanierte Wohngebiete). Bei starker Beeinträchtigung von Industrie und Gewerbe. In Stadtrandlagen in Gebieten mit erheblich verdichteter Bauweise oder mit überwiegend offener Bauweise, oft schlechtem Gebäudezustand (z. B. Fassadenschäden, unsanierte Wohngebiete), ungepflegtem Straßenbild (z. B. unbefestigten Straßen), ungünstigen Verkehrsverbindungen und wenigen Einkaufsmöglichkeiten.

Mittlere Wohnlage: In Gebieten des inneren Stadtbereichs mit überwiegend geschlossener, stark verdichteter Bebauung mit normalem Straßenbild (nicht von Gebäudeschäden geprägt), gutem Gebäudezustand (z. B. sanierte Wohngebiete, Neubaugebiete), wenigen Grün- und Freiflächen. In Gebieten mit überwiegend offener Bauweise, durchschnittlichen Einkaufsmöglichkeiten und normalem Verkehrsanschluss, ohne Beeinträchtigung von Industrie und Gewerbe.

Gute Wohnlage: In Gebieten des inneren Stadtbereichs mit überwiegend geschlossener, stark verdichteter Bebauung mit Grün- und Freiflächen, gepflegtem Straßenbild (guter Gebäudezustand), sehr gutem Verkehrsanschluss, guten bis sehr guten Einkaufsmöglichkeiten und gutem Image. In Gebieten mit überwiegend offener Bauweise, starker Durchgrünung, gepflegtem Wohnumfeld mit gutem Gebäudezustand, gutem Image und normaler Verkehrsanbindung.

Als **Lärmquellen** werden Straßenverkehr, schienengebundener Verkehr und Fluglärm berücksichtigt.

Siedlungstypen

Die Zuordnung der Adressen zu den Siedlungstypen basiert auf Daten der Senatsverwaltung für Stadtentwicklung und Umwelt. Die Einzelheiten zur Einteilung und zu den einzelnen Merkmalen sind in der Dokumentation „Flächennutzung und Stadtstruktur“ auf den Seiten 16-18 veröffentlicht www.stadtentwicklung.berlin.de/umwelt/umweltatlas/download/Nutzungen_Stadtstruktur_2010.pdf

Die Kategorien sind wie folgt definiert (in Klammern befinden sich die Nutzungskategorien der Dokumentation, die in die entsprechende Klasse Eingang fanden):

1. Blockrand- und Zeilenbebauung ohne Jahresabgrenzung (Typ 1, 2, 3, 7, 8, 10, 11, 72)
2. Großsiedlungen und Punkthochhäuser von 1960 bis 1980 (Typ 9)
3. Geschosswohnungsbau ab 1990 (Typ 73)
4. kleinteilige Siedlungsstruktur (Typ 21-25, Typ 59)
5. Sonstige (Typ 6, 30, 31, 33, 38) sowie Flächen ohne vorwiegende Wohnnutzung

Personen in SGB II - Bedarfsgemeinschaften („Hartz IV“)

Die Daten stammen aus der Statistik des Fachverfahrens der Bundesagentur für Arbeit und beinhalten die Grundversicherung für Arbeitssuchende.

1 Wahlergebnisse

1.1 Ergebnis der Bundestagswahl am 27. September 2009 nach Wahlbezirken und Parteien

– Zweitstimmen –

Wahlbezirk	Wahlbe- rechtigte	Wähler	Wahlbe- teiligung	Gültige Stimmen	CDU	DIE LINKE	SPD	GRÜNE	FDP	PIRA- TEN	Sonstige
	Anzahl				%						
04 801.....	1 412	677	47,9	667	20,8	11,2	25,2	22,6	13,6	3,0	3,4
04 802.....	1 156	578	50,0	569	24,1	9,1	21,6	24,4	13,2	3,3	4,2
04 803.....	1 187	664	55,9	648	29,5	12,5	21,6	20,4	10,3	2,2	3,5
04 804.....	1 552	757	48,8	744	16,7	14,2	22,4	22,2	15,7	4,8	3,9
04 805.....	1 346	657	48,8	643	23,5	12,3	22,7	21,9	12,6	2,8	4,2
04 806.....	1 272	628	49,4	626	23,5	10,5	24,0	24,3	11,7	4,0	2,1
04 8A	x	882	x	872	33,1	6,4	18,9	23,9	12,7	1,9	3,0
04 8B	x	873	x	848	25,2	11,0	19,3	22,4	14,2	4,1	3,8
04 201.....	943	574	60,9	570	32,6	5,8	18,6	21,6	18,2	1,4	1,8
04 202.....	1 191	561	47,1	555	27,7	7,9	21,4	18,6	20,9	2,0	1,4
04 203.....	1 541	784	50,9	779	31,2	6,0	20,5	16,9	22,0	1,5	1,8
04 204.....	1 593	914	57,4	899	38,5	6,6	20,0	12,3	19,1	0,9	2,6
04 205.....	1 356	740	54,6	728	34,1	7,0	19,8	14,1	19,5	1,5	4,0
04 206.....	1 217	699	57,4	674	33,1	9,1	25,2	10,8	14,2	2,4	5,2
04 207.....	1 172	608	51,9	601	26,5	9,2	21,6	16,6	16,6	5,5	4,0
04 208.....	1 610	759	47,1	741	23,6	14,6	26,0	17,7	12,6	2,8	2,7
04 209.....	1 047	549	52,4	539	33,0	7,2	23,9	16,0	14,8	1,3	3,7
04 210.....	1 260	686	54,4	682	32,8	5,7	23,0	16,6	16,3	2,3	3,2
04 211.....	1 350	750	55,6	741	28,2	6,5	25,0	17,1	17,4	2,6	3,2
04 212.....	1 200	590	49,2	585	32,5	4,6	23,1	18,3	18,1	0,9	2,6
04 213.....	1 520	817	53,8	802	32,7	5,1	22,3	18,6	19,1	1,1	1,1
04 214.....	1 159	567	48,9	554	17,9	11,4	23,8	23,3	13,5	3,4	6,7
04 215.....	1 568	824	52,6	809	15,7	14,5	24,7	28,2	9,9	4,0	3,1
04 216.....	1 059	563	53,2	556	29,7	4,7	20,7	22,8	19,8	0,5	1,8
04 217.....	1 496	833	55,7	817	32,3	5,5	23,6	16,9	19,5	0,7	1,5
04 218.....	1 426	769	53,9	757	27,7	6,9	22,7	19,4	19,3	1,3	2,6
04 219.....	1 164	613	52,7	609	26,3	9,0	24,1	15,9	20,2	1,8	2,6
04 220.....	1 274	673	52,8	672	28,6	5,5	21,6	20,8	21,1	1,5	0,9
04 221.....	1 162	586	50,4	577	28,8	7,3	20,6	19,9	19,6	1,2	2,6
04 222.....	843	488	57,9	480	21,7	11,3	22,1	21,7	13,8	4,4	5,2
04 223.....	1 553	886	57,1	878	21,6	10,3	22,4	21,1	18,3	3,3	3,0
04 224.....	1 114	664	59,6	659	26,4	5,6	20,0	24,4	21,4	1,5	0,6
04 2A	x	1 081	x	1 071	38,5	4,9	18,3	16,8	18,5	0,7	2,2
04 2B	x	1 174	x	1 162	38,6	4,6	17,1	15,7	20,7	1,2	2,2
04 2C	x	751	x	733	31,1	7,5	22,8	17,9	15,4	2,5	2,9
04 2D	x	1 035	x	1 028	40,0	5,1	19,8	16,3	16,0	1,2	1,7
04 2E	x	1 055	x	1 047	38,7	4,3	17,8	17,5	18,6	1,2	1,9
04 2F	x	891	x	872	34,4	6,8	20,1	20,2	14,1	2,4	2,1
04 2G	x	952	x	945	37,7	5,0	18,7	17,1	18,4	1,1	2,0
04 2H	x	874	x	869	33,8	6,0	16,9	19,6	20,1	1,5	2,1
04 301.....	1 238	635	51,3	623	17,3	11,1	26,2	28,6	8,7	2,6	5,6
04 302.....	1 086	603	55,5	598	19,9	11,2	22,9	27,6	12,0	3,2	3,2
04 303.....	1 261	687	54,5	672	24,3	10,3	23,4	24,3	11,9	3,0	3,0
04 304.....	1 174	623	53,1	608	18,4	12,3	21,2	29,4	12,7	3,1	2,8
04 305.....	1 433	795	55,5	776	13,8	14,8	25,0	31,8	7,6	4,0	3,0
04 306.....	1 045	630	60,3	626	10,7	19,0	22,5	39,1	4,5	2,9	1,3
04 307.....	1 322	786	59,5	776	12,2	16,8	20,9	35,4	6,4	4,5	3,7
04 308.....	1 538	832	54,1	816	22,5	11,2	22,4	20,6	16,5	3,3	3,4
04 309.....	1 550	826	53,3	814	22,5	9,3	23,1	21,6	16,2	2,9	4,3
04 310.....	1 085	586	54,0	584	20,7	9,1	22,9	22,9	15,6	3,9	4,8
04 311.....	1 430	811	56,7	801	18,0	11,4	23,1	29,2	13,0	3,2	2,1
04 312.....	1 196	615	51,4	609	21,7	11,7	21,3	25,9	14,0	3,0	2,5
04 313.....	1 518	804	53,0	790	25,4	8,7	25,2	23,0	12,9	1,9	2,8
04 314.....	1 415	824	58,2	812	19,8	11,1	21,9	29,2	13,4	2,3	2,2
04 315.....	1 409	784	55,6	778	17,6	9,8	18,4	32,6	13,9	5,5	2,2

1 Wahlergebnisse

1.1 Ergebnis der Bundestagswahl am 27. September 2009 nach Wahlbezirken und Parteien

– Zweitstimmen –

Wahlbezirk	Wahlbe- rechtigte	Wähler	Wahlbe- teiligung	Gültige Stimmen	CDU	DIE LINKE	SPD	GRÜNE	FDP	PIRA- TEN	Sonstige
	Anzahl				%						
04 316.....	1 242	698	56,2	693	22,5	8,5	23,4	26,3	15,7	2,2	1,4
04 317.....	1 011	526	52,0	523	27,0	10,1	24,5	21,2	14,1	1,5	1,5
04 318.....	1 159	649	56,0	642	14,6	14,2	25,9	30,5	9,5	2,6	2,6
04 319.....	966	521	53,9	509	15,5	10,4	22,8	36,3	11,4	2,0	1,6
04 320.....	1 522	707	46,5	698	17,9	12,3	23,1	29,4	10,7	4,6	2,0
04 321.....	1 238	618	49,9	612	18,6	10,1	21,9	28,9	15,7	2,5	2,3
04 322.....	1 211	672	55,5	660	18,0	7,9	23,2	28,2	17,9	3,2	1,7
04 323.....	1 505	767	51,0	761	24,7	10,6	19,4	24,3	16,6	1,8	2,5
04 324.....	1 122	566	50,4	563	22,7	9,2	23,8	22,0	17,9	2,1	2,1
04 3A	x	719	x	714	26,2	8,4	22,0	28,3	12,0	1,5	1,5
04 3B	x	709	x	704	18,5	12,8	17,0	34,2	11,6	3,1	2,7
04 3C	x	849	x	840	22,7	9,9	17,3	30,4	14,6	2,9	2,3
04 3D	x	997	x	979	29,8	6,7	20,5	22,6	15,5	1,6	3,2
04 3E	x	945	x	941	28,9	5,1	21,5	27,3	13,5	1,7	2,0
04 3F	x	881	x	874	24,0	7,8	19,9	33,1	11,6	1,6	2,1
04 3G	x	831	x	829	20,9	8,9	18,1	31,6	14,8	2,8	2,9
04 3H	x	935	x	930	25,5	7,0	22,7	23,0	18,2	1,9	1,7
04 401.....	1 442	706	49,0	693	20,1	12,4	21,9	27,3	10,4	4,8	3,2
04 402.....	1 124	536	47,7	519	22,4	15,2	24,1	18,3	13,3	3,5	3,3
04 403.....	1 353	532	39,3	522	25,9	12,1	24,9	17,0	13,2	2,1	4,8
04 404.....	1 022	592	57,9	585	21,7	9,7	22,4	22,9	16,4	2,4	4,4
04 405.....	1 097	576	52,5	568	19,4	14,3	24,3	23,8	11,6	3,5	3,2
04 406.....	1 111	581	52,3	570	26,5	11,4	23,7	18,1	14,2	3,7	2,5
04 407.....	1 224	611	49,9	607	16,3	9,6	23,4	27,7	14,7	5,1	3,3
04 408.....	1 349	659	48,9	654	20,6	13,0	24,5	19,0	15,4	4,3	3,2
04 409.....	1 242	649	52,3	642	22,4	12,9	23,5	20,9	16,4	2,0	1,9
04 410.....	1 250	668	53,4	657	18,9	12,6	25,3	23,4	12,3	4,4	3,0
04 411.....	1 353	789	58,3	777	20,5	11,2	21,8	27,3	12,4	4,4	2,6
04 412.....	1 450	801	55,2	789	22,9	10,8	22,3	21,9	16,6	3,4	2,0
04 413.....	1 226	673	54,9	667	19,0	10,9	22,8	27,7	14,2	3,6	1,6
04 414.....	1 447	752	52,0	746	21,2	9,0	22,1	27,5	15,0	3,6	1,6
04 415.....	1 485	712	47,9	706	21,4	9,9	23,5	23,9	16,9	3,3	1,1
04 416.....	1 488	699	47,0	688	21,9	10,0	25,3	26,0	11,2	3,1	2,5
04 417.....	1 125	577	51,3	572	25,9	7,7	23,6	21,5	17,3	1,7	2,3
04 418.....	1 385	732	52,9	720	21,0	8,2	21,4	27,1	17,4	2,5	2,5
04 419.....	1 259	608	48,3	606	17,3	9,1	22,9	24,4	20,5	4,1	1,7
04 420.....	1 279	548	42,8	539	23,9	9,3	23,2	20,0	19,9	2,2	1,5
04 421.....	1 204	522	43,4	515	21,0	7,8	23,5	24,3	17,5	3,5	2,5
04 422.....	1 013	505	49,9	504	22,0	6,3	21,8	25,2	21,2	2,8	0,6
04 423.....	1 175	572	48,7	565	22,8	9,0	22,8	20,9	21,6	1,8	1,1
04 424.....	1 286	668	51,9	663	24,6	6,3	21,6	22,9	19,8	2,1	2,7
04 425.....	1 347	697	51,7	687	23,3	8,4	21,3	21,3	20,2	2,3	3,2
04 4A	x	836	x	827	31,8	9,4	21,0	18,5	13,1	2,7	3,5
04 4B	x	949	x	940	29,9	7,6	20,0	23,6	14,0	2,3	2,6
04 4C	x	689	x	683	24,6	7,2	21,5	26,5	14,1	2,6	3,5
04 4D	x	811	x	803	23,4	7,8	20,0	27,0	16,9	2,4	2,4
04 4E	x	1 042	x	1 034	26,7	6,8	17,9	29,1	15,8	1,9	1,8
04 4F	x	1 049	x	1 043	23,7	6,1	20,1	28,1	20,0	0,8	1,2
04 4G	x	1 266	x	1 261	28,6	5,7	20,4	22,2	20,8	1,1	1,2
04 4H	x	990	x	977	32,7	6,6	16,8	19,1	21,8	1,4	1,6
04 501.....	834	410	49,2	405	30,4	5,9	14,6	18,3	28,4	1,0	1,5
04 502.....	1 168	547	46,8	541	36,4	3,5	15,0	16,5	25,0	1,8	1,8
04 503.....	983	470	47,8	467	34,7	5,8	18,0	9,9	28,3	1,3	2,1
04 504.....	1 317	581	44,1	568	27,1	10,0	19,9	20,2	19,5	1,2	1,9
04 505.....	1 049	554	52,8	545	20,2	10,8	23,1	21,3	18,7	1,8	4,0

1 Wahlergebnisse

1.1 Ergebnis der Bundestagswahl am 27. September 2009 nach Wahlbezirken und Parteien

– Zweitstimmen –

Wahlbezirk	Wahlbe- rechtigte	Wähler	Wahlbe- teiligung	Gültige Stimmen	CDU	DIE LINKE	SPD	GRÜNE	FDP	PIRA- TEN	Sonstige
	Anzahl				%						
04 506.....	1 514	760	50,2	755	25,6	8,5	18,9	25,0	15,6	3,0	3,3
04 507.....	999	510	51,1	507	22,7	9,1	22,3	20,1	21,5	3,0	1,4
04 508.....	1 187	670	56,4	664	22,1	11,1	20,2	28,0	13,9	2,3	2,4
04 509.....	1 449	778	53,7	767	22,7	8,0	20,3	26,3	18,5	2,3	1,8
04 510.....	1 430	806	56,4	798	30,3	9,0	20,1	18,4	17,7	2,3	2,3
04 511.....	1 257	639	50,8	625	28,8	9,6	19,8	13,6	20,5	3,5	4,2
04 512.....	1 018	504	49,5	492	24,6	14,0	20,3	16,5	20,1	2,2	2,2
04 513.....	1 441	704	48,9	698	23,6	10,2	24,2	18,1	19,1	2,3	2,6
04 514.....	1 206	532	44,1	524	28,6	9,4	21,9	14,7	19,8	2,7	2,9
04 515.....	1 224	631	51,6	621	25,6	8,9	21,6	19,5	19,5	2,3	2,7
04 516.....	1 020	546	53,5	545	22,8	7,9	27,0	20,6	16,1	3,3	2,4
04 517.....	1 545	805	52,1	793	26,5	10,3	20,3	17,4	16,3	4,0	5,2
04 518.....	1 319	709	53,8	699	28,8	10,3	19,5	15,9	19,6	2,4	3,6
04 519.....	1 323	732	55,3	725	26,6	9,7	20,0	17,4	18,8	2,6	5,0
04 520.....	1 393	764	54,8	751	30,1	6,8	21,2	18,1	18,5	1,7	3,6
04 521.....	1 008	500	49,6	494	39,1	2,8	16,0	13,6	25,5	0,2	2,8
04 522.....	1 366	646	47,3	642	37,2	2,0	12,8	12,5	32,6	1,6	1,4
04 523.....	1 124	611	54,4	606	34,2	4,8	22,6	15,7	19,1	1,5	2,1
04 524.....	1 328	549	41,3	543	35,7	2,9	14,0	12,3	33,5	0,6	0,9
04 525.....	1 267	570	45,0	564	42,4	2,5	15,2	10,5	27,5	1,2	0,7
04 5A	x	1 264	x	1 256	42,7	3,1	14,7	10,5	26,2	1,1	1,7
04 5B	x	836	x	824	36,0	5,6	17,7	18,8	17,0	1,9	2,9
04 5C	x	861	x	848	29,0	6,0	20,0	21,8	17,9	2,5	2,7
04 5D	x	981	x	966	28,7	6,6	21,9	20,9	17,7	1,8	2,4
04 5E	x	826	x	812	33,7	7,3	18,7	19,0	17,1	1,4	2,8
04 5F	x	1 017	x	1 000	31,9	8,4	19,7	19,5	17,3	1,8	1,4
04 5G	x	1 106	x	1 096	43,9	2,8	12,4	12,5	25,5	0,8	2,1
04 5H	x	1 206	x	1 196	46,1	1,8	11,0	10,5	28,5	0,5	1,6
04 601.....	1 051	573	54,5	564	28,0	8,0	25,4	19,5	16,0	1,2	2,0
04 602.....	1 066	584	54,8	580	22,8	8,3	21,0	23,4	21,7	2,1	0,7
04 603.....	1 184	528	44,6	523	22,8	9,2	24,9	22,6	18,5	1,0	1,1
04 604.....	1 213	573	47,2	565	27,4	13,1	20,2	16,6	15,9	4,2	2,5
04 605.....	1 140	585	51,3	578	20,8	13,0	19,2	28,4	14,5	1,9	2,2
04 606.....	1 276	768	60,2	755	25,4	7,9	24,6	20,9	15,2	2,6	3,2
04 607.....	1 196	627	52,4	616	21,6	8,9	24,7	24,8	16,1	2,4	1,5
04 608.....	1 157	565	48,8	558	21,5	10,6	24,9	20,1	18,1	2,5	2,3
04 609.....	1 129	628	55,6	619	27,6	5,8	28,4	16,6	16,3	2,1	3,1
04 610.....	1 126	572	50,8	566	19,4	8,7	24,2	29,7	14,5	2,1	1,4
04 611.....	1 024	554	54,1	551	24,0	8,9	24,0	21,6	17,8	1,8	2,0
04 612.....	1 496	809	54,1	792	25,8	8,8	21,5	22,0	15,4	3,4	3,2
04 613.....	1 294	667	51,5	656	21,6	9,8	25,2	25,9	12,5	2,7	2,3
04 614.....	1 109	573	51,7	570	23,7	10,4	24,4	20,7	16,1	2,8	1,9
04 615.....	1 177	687	58,4	676	23,8	8,7	23,8	21,2	16,0	4,3	2,2
04 616.....	1 049	557	53,1	548	19,5	8,9	24,1	33,6	10,6	1,8	1,5
04 617.....	1 324	714	53,9	704	20,6	10,9	20,2	27,4	12,6	4,3	4,0
04 618.....	1 126	624	55,4	613	19,2	8,8	21,4	28,5	14,5	3,9	3,6
04 619.....	1 125	605	53,8	598	18,6	10,9	24,1	26,3	14,2	3,0	3,0
04 620.....	1 550	807	52,1	787	23,6	10,9	25,2	22,1	13,5	2,8	1,9
04 621.....	1 535	811	52,8	794	21,8	11,6	22,8	21,4	14,9	4,0	3,5
04 622.....	1 513	821	54,3	809	18,7	11,9	23,7	25,8	13,0	3,8	3,1
04 623.....	1 112	576	51,8	566	24,7	8,5	25,3	22,3	14,1	2,7	2,5
04 624.....	1 237	713	57,6	700	19,9	10,3	22,1	27,9	14,3	2,9	2,7
04 625.....	1 262	735	58,2	728	20,2	11,7	20,7	28,2	14,0	2,7	2,5
04 626.....	1 378	782	56,7	771	21,3	11,8	21,3	25,8	14,1	3,1	2,6
04 6A	x	1 034	x	1 029	31,3	7,2	18,1	22,2	18,5	1,2	1,7

1 Wahlergebnisse

1.1 Ergebnis der Bundestagswahl am 27. September 2009 nach Wahlbezirken und Parteien

– Zweitstimmen –

Wahlbezirk	Wahlbe- rechtigte	Wähler	Wahlbe- teiligung	Gültige Stimmen	CDU	DIE LINKE	SPD	GRÜNE	FDP	PIRA- TEN	Sonstige
	Anzahl				%						
04 6B	x	1 087	x	1 077	33,1	6,3	19,3	20,9	16,2	2,0	2,1
04 6C	x	777	x	769	29,3	6,8	21,3	22,2	16,3	1,6	2,6
04 6D	x	945	x	939	31,9	6,4	17,8	24,7	14,2	2,4	2,6
04 6E	x	926	x	916	30,8	7,5	19,7	22,8	15,3	1,5	2,4
04 6F	x	871	x	861	28,8	7,7	20,1	25,2	14,1	1,5	2,7
04 6G	x	986	x	972	27,1	8,6	20,8	25,1	12,9	2,2	3,4
04 6H	x	796	x	787	24,9	8,6	22,0	25,4	13,9	1,5	3,7
04 701.....	1 288	723	56,1	705	24,1	10,4	22,4	20,3	15,3	3,5	4,0
04 702.....	1 121	543	48,4	535	27,1	10,7	21,9	17,8	14,8	3,0	4,9
04 703.....	1 133	586	51,7	579	20,6	13,6	22,3	22,1	13,8	4,1	3,5
04 704.....	1 453	851	58,6	834	25,9	10,2	24,5	19,9	13,2	3,4	3,0
04 705.....	1 315	716	54,4	704	19,3	10,8	22,4	27,4	13,5	3,0	3,6
04 706.....	1 587	964	60,7	949	17,3	9,6	23,7	32,2	11,2	3,6	2,4
04 707.....	1 444	816	56,5	796	21,5	11,7	23,2	24,2	12,1	4,0	3,3
04 708.....	1 386	766	55,3	748	24,7	9,5	22,1	24,1	12,8	3,3	3,5
04 709.....	1 451	741	51,1	727	24,1	14,7	22,4	15,1	18,2	2,3	3,2
04 710.....	1 624	998	61,5	984	24,8	7,6	23,5	25,4	13,9	2,4	2,3
04 711.....	1 446	804	55,6	791	27,9	8,0	22,9	19,8	16,9	2,3	2,1
04 712.....	1 500	863	57,5	856	22,2	7,8	23,8	24,5	16,6	2,5	2,6
04 713.....	1 311	760	58,0	746	24,7	9,1	25,9	22,1	14,9	1,7	1,6
04 714.....	1 376	814	59,2	803	22,4	10,2	24,7	20,4	14,7	3,0	4,6
04 715.....	1 419	777	54,8	769	25,7	11,7	24,2	16,9	15,0	2,3	4,2
04 716.....	1 413	784	55,5	776	19,8	13,4	21,1	26,8	12,8	2,6	3,5
04 717.....	1 456	812	55,8	802	21,1	10,1	25,4	24,3	14,6	2,0	2,5
04 718.....	1 376	775	56,3	758	29,0	9,2	19,9	16,6	18,6	2,2	4,4
04 719.....	858	504	58,7	491	34,4	10,8	20,4	13,8	15,9	1,8	2,9
04 720.....	1 192	618	51,8	608	27,3	6,1	23,5	16,4	22,0	2,8	1,8
04 721.....	1 281	727	56,8	722	29,1	6,2	24,4	20,6	16,1	1,8	1,8
04 722.....	927	507	54,7	496	31,0	5,8	20,2	19,2	21,4	1,2	1,2
04 723.....	1 204	677	56,2	664	28,5	8,3	23,2	15,8	19,0	2,4	2,9
04 724.....	1 523	817	53,6	806	31,3	5,7	23,0	20,3	16,4	1,5	1,9
04 7A	x	806	x	795	27,5	9,1	19,2	24,0	14,3	2,4	3,4
04 7B	x	735	x	727	34,7	5,6	18,0	17,1	19,5	1,8	3,3
04 7C	x	824	x	815	25,8	9,6	20,7	25,2	13,3	2,7	2,8
04 7D	x	1 079	x	1 069	31,4	5,0	20,5	21,4	18,1	1,5	2,1
04 7E	x	943	x	927	35,1	7,6	18,2	20,0	14,8	1,5	2,9
04 7F	x	1 042	x	1 025	36,6	6,3	18,7	18,1	16,1	1,3	2,8
04 7G	x	987	x	963	28,6	8,8	22,4	22,5	12,5	2,3	2,9
04 7H	x	858	x	849	38,0	5,1	19,0	15,4	19,0	1,3	2,2
Insgesamt.....	195 857	150 356	76,8	148 385	26,5	8,7	21,4	22,1	16,4	2,4	2,6

2 Strukturdaten des Landes Berlin

2.1 Melderechtlich registrierte Einwohner am Ort der Hauptwohnung in Berlin am 31.12.2012 nach Wahlbezirken

Wahlbezirk	Ins- gesamt	Aus- länder	Im Alter von ... bis unter ... Jahren							
			unter 6	6 - 18	18 - 25	25 - 35	35 - 45	45 - 60	60 - 70	70 und älter
	Anzahl	in % von Sp. 1								
	1	2	3	4	5	6	7	8	9	10
04 801.....	2 045	21,0	5,2	8,7	6,5	14,5	14,6	23,2	12,7	14,5
04 802.....	1 648	20,8	3,8	7,7	8,1	15,8	13,7	24,3	12,6	14,1
04 803.....	1 697	16,9	4,9	9,9	6,2	12,0	11,3	18,1	11,0	26,6
04 804.....	2 795	29,8	5,5	7,3	11,1	22,9	16,3	22,0	8,5	6,4
04 805.....	2 199	29,6	4,0	6,1	7,0	19,6	12,6	23,1	12,5	15,1
04 806.....	1 904	22,1	5,3	5,4	8,8	19,4	16,7	25,0	11,1	8,2
04 201.....	1 248	11,6	4,6	10,3	6,3	8,2	13,4	25,2	15,5	16,4
04 202.....	1 556	14,9	4,1	6,4	5,4	9,4	11,4	24,5	13,9	24,9
04 203.....	2 072	11,4	4,5	12,5	4,3	6,4	11,7	21,5	14,0	25,1
04 204.....	1 814	9,3	1,5	3,8	3,1	6,5	6,2	19,4	23,0	36,4
04 205.....	2 077	13,0	5,6	14,2	4,7	7,9	13,7	23,5	12,4	18,0
04 206.....	1 454	8,9	3,8	7,5	5,6	12,6	12,1	21,4	14,0	23,0
04 207.....	1 731	23,9	3,9	4,9	13,6	19,5	11,9	18,9	11,3	16,1
04 208.....	2 758	31,7	2,8	4,9	11,3	21,1	11,7	18,5	9,6	20,1
04 209.....	1 610	18,3	3,0	8,3	9,3	12,0	15,1	21,4	14,2	16,6
04 210.....	1 432	7,2	2,5	6,8	5,2	7,6	8,7	21,7	17,9	29,5
04 211.....	1 784	11,2	3,6	8,9	5,6	7,9	11,0	24,7	16,1	22,2
04 212.....	1 467	8,2	2,9	9,4	4,6	9,1	10,8	24,4	14,7	24,1
04 213.....	2 125	11,7	5,3	7,8	5,8	9,6	11,2	21,9	15,3	23,2
04 214.....	1 522	13,5	2,8	7,8	6,4	18,6	12,1	27,2	13,5	11,7
04 215.....	2 852	27,2	7,0	9,3	9,6	16,9	16,1	21,7	11,5	7,9
04 216.....	1 363	9,1	4,3	8,1	5,2	9,8	11,0	21,4	17,8	22,4
04 217.....	1 834	9,9	3,4	8,3	5,3	7,7	12,6	18,6	16,3	27,6
04 218.....	1 953	14,2	3,0	8,6	6,0	9,1	10,9	21,0	17,4	24,1
04 219.....	1 725	17,7	4,3	10,0	6,1	9,0	12,3	23,4	15,9	19,0
04 220.....	2 259	28,9	3,6	10,8	13,7	19,3	10,1	17,3	10,9	14,4
04 221.....	2 053	32,6	4,2	10,0	10,0	14,9	13,6	20,8	12,5	14,1
04 222.....	1 185	15,9	3,4	7,1	7,9	17,6	11,6	23,9	13,9	14,5
04 223.....	2 201	19,8	3,7	6,8	7,3	13,4	14,5	26,6	14,5	13,1
04 224.....	1 594	13,5	3,4	13,7	13,6	7,0	9,8	22,3	13,5	16,8
04 301.....	2 059	24,6	5,9	10,5	6,2	14,7	13,9	23,5	12,4	12,8
04 302.....	1 772	25,8	3,8	10,0	9,3	14,3	15,6	24,2	13,5	9,3
04 303.....	1 901	21,5	5,4	8,0	8,2	16,7	14,8	20,8	14,3	11,8
04 304.....	1 854	24,9	4,8	6,9	7,7	16,6	15,3	24,5	14,6	9,6
04 305.....	2 308	20,5	4,4	10,9	8,5	15,4	16,9	24,2	11,5	8,2
04 306.....	1 721	22,2	6,0	9,2	8,9	15,3	16,3	25,7	11,1	7,4
04 307.....	2 501	28,7	6,3	12,0	10,6	19,2	15,4	22,6	8,8	5,3
04 308.....	2 074	18,0	3,6	5,3	7,2	16,2	12,9	21,0	13,5	20,3
04 309.....	2 197	17,4	6,5	7,4	7,5	13,7	14,2	21,4	11,9	17,4
04 310.....	1 554	18,9	4,3	7,1	7,1	19,9	18,6	22,3	11,2	9,5
04 311.....	1 945	15,2	4,5	8,9	7,1	13,4	16,1	23,8	14,5	11,7
04 312.....	1 914	21,1	6,8	11,1	5,2	13,5	17,7	24,2	12,5	8,8
04 313.....	2 181	19,8	4,3	8,4	7,6	13,0	13,6	23,5	14,3	15,3
04 314.....	2 178	23,4	4,2	7,6	10,0	17,7	14,2	24,5	11,8	10,0
04 315.....	2 080	20,6	4,2	9,4	6,9	16,0	15,7	25,5	14,9	7,5
04 316.....	1 778	18,3	3,7	8,4	7,6	14,3	12,4	24,9	14,3	14,3
04 317.....	1 447	21,3	3,6	7,1	5,3	6,9	13,1	20,9	16,6	26,5
04 318.....	1 632	11,8	5,5	10,1	6,6	12,8	15,4	27,9	12,9	8,8
04 319.....	1 349	18,6	6,0	7,5	7,1	13,3	14,8	26,8	14,3	10,2
04 320.....	2 860	33,4	5,1	7,0	10,0	21,0	16,2	21,2	10,8	8,7
04 321.....	2 037	29,4	4,3	8,8	8,5	15,0	14,7	22,1	12,2	14,2
04 322.....	1 790	20,4	4,7	9,3	5,0	15,1	14,2	25,5	14,4	11,7
04 323.....	2 272	25,3	4,2	5,8	5,9	14,7	15,1	24,9	13,6	15,8

2 Strukturdaten des Landes Berlin

2.1 Melderechtlich registrierte Einwohner am Ort der Hauptwohnung in Berlin am 31.12.2012 nach Wahlbezirken

Wahlbezirk	Ins- gesamt	Aus- länder	Im Alter von ... bis unter ... Jahren							
			unter 6	6 - 18	18 - 25	25 - 35	35 - 45	45 - 60	60 - 70	70 und älter
	Anzahl	in % von Sp. 1								
	1	2	3	4	5	6	7	8	9	10
04 324.....	1 615	24,2	4,5	6,9	7,3	14,5	13,6	23,9	15,7	13,7
04 401.....	2 214	25,1	3,5	5,6	7,9	17,5	15,8	23,5	14,0	12,1
04 402.....	1 737	22,8	4,0	7,5	7,4	17,3	12,1	21,5	13,4	16,9
04 403.....	2 329	31,0	4,7	7,5	8,4	19,6	12,7	20,5	11,3	15,4
04 404.....	1 426	19,9	3,1	6,1	5,8	14,0	12,3	23,8	14,6	20,3
04 405.....	1 720	23,3	4,3	8,1	9,4	17,3	15,6	21,7	13,5	10,0
04 406.....	1 654	26,4	3,1	6,0	7,7	17,5	11,5	20,5	13,8	19,9
04 407.....	2 209	31,1	4,0	6,3	9,4	21,5	15,1	22,8	11,3	9,6
04 408.....	2 335	30,5	3,9	6,5	8,5	16,3	13,4	22,6	14,0	14,8
04 409.....	1 848	23,2	3,2	7,3	7,1	16,1	15,3	25,5	14,9	10,7
04 410.....	2 356	29,4	5,6	10,8	9,8	19,1	15,7	22,3	9,6	7,1
04 411.....	2 088	25,4	3,4	8,1	6,8	15,0	16,6	26,3	13,7	10,0
04 412.....	2 251	24,7	4,7	7,2	5,8	14,3	16,8	23,3	14,3	13,5
04 413.....	2 034	28,1	5,2	7,2	7,4	17,5	17,5	23,9	11,6	9,8
04 414.....	2 072	24,1	3,2	6,0	5,8	17,4	14,7	26,8	14,8	11,2
04 415.....	2 510	29,8	3,7	7,7	7,1	14,1	13,2	25,7	15,8	12,6
04 416.....	2 609	32,3	6,1	6,7	6,7	17,1	16,1	24,6	12,0	10,6
04 417.....	1 707	24,0	5,4	6,7	5,9	11,9	16,8	22,1	16,2	15,0
04 418.....	2 035	21,5	3,9	8,4	7,0	11,0	14,1	28,9	14,5	12,2
04 419.....	1 890	23,1	2,9	9,0	5,2	12,3	14,9	28,4	15,0	12,3
04 420.....	2 019	27,3	3,6	6,9	4,9	14,5	16,1	23,7	15,3	15,0
04 421.....	1 900	30,5	4,2	5,1	7,1	15,9	13,3	24,3	13,4	16,8
04 422.....	1 401	24,8	3,6	6,0	4,9	9,9	13,8	27,2	20,3	14,3
04 423.....	1 892	27,4	5,1	7,0	7,3	12,1	15,9	26,5	14,8	11,3
04 424.....	1 886	22,4	4,2	7,7	5,2	12,8	14,1	25,3	14,2	16,4
04 425.....	1 864	17,4	4,1	7,5	6,1	13,2	12,8	24,8	16,3	15,3
04 501.....	1 142	15,1	4,1	10,2	6,3	6,2	13,8	20,3	15,6	23,4
04 502.....	1 532	15,0	3,7	6,9	6,4	6,4	9,7	25,3	16,7	24,9
04 503.....	1 327	16,6	4,7	8,0	4,2	9,6	14,2	19,5	16,4	23,4
04 504.....	1 981	22,6	4,3	6,9	6,5	13,6	13,6	21,5	14,9	18,8
04 505.....	1 499	16,3	6,2	6,9	10,2	17,3	16,9	21,5	10,8	10,1
04 506.....	2 246	20,3	4,6	8,9	6,9	14,1	14,6	23,0	12,6	15,3
04 507.....	1 367	17,5	2,6	6,0	4,0	14,5	15,5	26,5	14,8	16,1
04 508.....	1 732	18,6	5,2	7,4	8,0	15,1	14,9	25,8	13,7	9,9
04 509.....	1 882	18,5	3,0	5,3	6,2	10,1	12,4	25,7	17,1	20,4
04 510.....	2 032	17,1	3,8	7,8	6,2	11,3	12,5	25,3	15,8	17,2
04 511.....	1 905	26,5	2,4	5,9	5,9	13,2	12,3	22,9	15,6	21,8
04 512.....	1 559	25,5	4,5	2,4	8,1	17,7	13,4	25,3	13,8	14,9
04 513.....	2 046	19,6	4,4	7,5	6,2	13,7	11,5	24,4	17,1	15,2
04 514.....	1 716	22,0	4,4	7,3	6,2	13,5	13,7	22,7	14,9	17,4
04 515.....	1 821	21,7	5,0	9,6	5,5	9,8	16,2	24,5	15,0	14,3
04 516.....	1 446	19,6	3,3	8,2	5,7	13,6	13,7	27,2	13,6	14,7
04 517.....	2 194	16,6	4,0	11,1	5,6	12,6	15,1	22,8	12,4	16,4
04 518.....	1 839	17,1	5,1	8,1	7,8	11,9	13,9	24,5	13,3	15,4
04 519.....	1 806	19,8	4,9	5,1	5,4	15,7	14,5	24,5	14,0	15,9
04 520.....	1 807	12,8	3,1	6,7	6,9	12,6	13,3	21,3	13,8	22,2
04 521.....	1 590	26,3	4,5	8,1	9,5	9,7	11,8	16,0	14,4	26,0
04 522.....	1 875	19,0	3,8	10,2	5,3	7,5	10,9	24,9	16,9	20,5
04 523.....	1 459	12,1	3,9	9,6	4,5	6,1	10,4	23,9	16,0	25,6
04 524.....	1 866	14,3	4,1	10,1	5,9	6,6	11,1	19,9	14,8	27,3
04 525.....	1 586	14,3	3,2	9,3	4,4	6,7	10,6	21,4	19,5	25,0
04 601.....	1 527	20,2	3,3	8,8	6,1	14,5	14,0	23,0	15,5	14,9
04 602.....	1 716	28,0	3,8	7,3	5,5	12,4	15,1	25,5	16,4	14,0

2 Strukturdaten des Landes Berlin

2.1 Melderechtlich registrierte Einwohner am Ort der Hauptwohnung in Berlin am 31.12.2012 nach Wahlbezirken

Wahlbezirk	Ins- gesamt	Aus- länder	Im Alter von ... bis unter ... Jahren							
			unter 6	6 - 18	18 - 25	25 - 35	35 - 45	45 - 60	60 - 70	70 und älter
	Anzahl	in % von Sp. 1								
	1	2	3	4	5	6	7	8	9	10
04 603.....	1 705	22,6	3,1	7,5	4,6	11,3	9,9	25,0	17,4	21,1
04 604.....	1 770	27,8	2,4	5,0	5,8	16,4	16,3	22,6	13,1	18,4
04 605.....	1 501	19,1	4,6	5,3	5,9	14,2	13,6	24,8	14,1	17,7
04 606.....	1 978	24,5	4,2	6,9	6,2	13,7	14,3	24,2	14,3	16,2
04 607.....	1 705	28,1	3,6	4,3	7,2	15,9	12,4	23,0	16,1	17,7
04 608.....	1 796	22,9	4,3	8,2	7,3	15,6	15,1	23,6	13,4	12,4
04 609.....	1 606	20,5	3,7	5,5	6,4	16,1	12,3	20,2	11,0	24,8
04 610.....	1 545	16,2	3,7	9,7	5,8	10,5	15,2	28,9	14,8	11,5
04 611.....	1 453	20,9	5,1	7,5	5,0	10,5	13,3	24,6	16,2	17,9
04 612.....	1 991	20,2	4,7	5,2	6,1	13,6	14,2	24,5	15,0	16,7
04 613.....	1 804	17,1	4,0	7,3	5,9	11,5	12,7	26,9	16,2	15,4
04 614.....	1 609	20,3	4,9	7,3	6,2	13,0	12,6	22,2	16,3	17,5
04 615.....	1 671	16,6	4,7	9,0	5,7	11,4	13,9	22,4	16,6	16,2
04 616.....	1 423	15,1	4,3	8,9	6,0	11,4	15,5	27,9	13,7	12,3
04 617.....	1 931	21,3	4,8	7,5	8,7	13,9	13,9	26,0	12,8	12,4
04 618.....	1 687	18,9	5,6	8,6	7,2	15,5	15,0	24,9	12,2	11,1
04 619.....	1 567	19,9	3,8	8,1	5,7	16,5	13,3	26,8	14,5	11,2
04 620.....	2 236	22,9	2,6	7,1	5,6	13,7	13,6	23,2	14,7	19,5
04 621.....	2 261	20,5	5,4	8,5	8,5	14,4	14,1	22,4	13,4	13,4
04 622.....	2 299	19,9	4,3	8,4	7,6	13,9	14,4	26,1	12,1	13,2
04 623.....	1 395	11,5	4,0	6,0	4,1	9,9	10,5	25,1	13,3	27,2
04 624.....	1 765	12,1	6,1	12,0	5,9	13,4	15,9	20,6	12,8	13,3
04 625.....	1 857	20,2	5,6	8,1	7,9	18,3	12,9	24,3	13,4	9,5
04 626.....	2 104	20,7	5,8	7,5	9,6	18,1	15,4	21,4	9,9	12,3
04 701.....	1 727	15,3	5,0	7,8	7,5	11,8	11,2	25,5	13,1	18,2
04 702.....	1 512	14,0	4,1	7,4	7,7	16,7	12,4	25,3	13,0	13,5
04 703.....	1 943	29,9	4,8	10,8	10,3	22,5	15,1	21,4	7,6	7,4
04 704.....	2 130	19,0	4,9	9,0	9,2	13,1	12,6	23,3	13,2	14,6
04 705.....	1 743	12,8	4,0	8,3	7,4	18,5	13,8	26,6	12,1	9,2
04 706.....	2 200	12,5	6,0	10,3	6,7	15,3	13,8	24,0	11,8	12,1
04 707.....	2 196	21,6	3,9	9,0	9,5	18,6	13,6	23,8	11,5	10,2
04 708.....	1 856	13,5	5,5	7,9	6,4	11,0	13,0	24,7	15,3	16,1
04 709.....	1 868	12,3	3,7	5,3	4,5	8,5	10,5	24,0	19,9	23,6
04 710.....	1 966	6,6	3,5	8,9	5,8	7,1	12,2	24,8	13,7	24,0
04 711.....	1 743	6,5	4,0	7,4	5,3	6,0	10,3	22,8	17,3	26,9
04 712.....	2 392	24,8	5,2	11,7	5,7	8,2	14,8	23,8	14,8	15,9
04 713.....	1 831	16,1	4,1	9,9	5,4	8,5	12,4	27,6	17,3	14,9
04 714.....	1 832	10,4	3,5	10,4	6,6	12,8	13,5	24,7	12,2	16,3
04 715.....	2 246	14,6	4,9	6,4	5,0	10,6	14,4	24,3	16,3	18,0
04 716.....	1 955	14,7	4,5	9,3	5,5	12,1	10,5	24,7	12,8	20,6
04 717.....	1 930	8,5	4,6	9,2	4,4	12,4	15,0	25,1	13,8	15,5
04 718.....	1 987	12,8	6,8	12,8	5,1	7,8	15,4	21,8	13,3	17,0
04 719.....	1 249	14,6	5,5	8,6	6,1	10,9	13,1	21,9	11,8	22,1
04 720.....	1 697	13,7	3,7	8,5	6,7	8,3	11,4	21,6	15,3	24,5
04 721.....	1 603	11,3	3,0	8,9	3,7	8,9	10,5	24,0	17,8	23,2
04 722.....	1 269	12,1	5,3	11,7	5,4	8,7	12,5	24,1	15,7	16,8
04 723.....	1 556	10,1	3,4	8,3	5,8	7,7	13,2	22,1	16,3	23,2
04 724.....	1 927	10,3	2,5	8,3	5,0	8,8	10,7	23,2	17,3	24,1
Insgesamt.....	286 477	20,2	4,3	8,1	7,0	13,6	13,7	23,5	13,9	15,8

2 Strukturdaten des Landes Berlin

2.2 Melderechtlich registrierte deutsche Einwohner im Alter von 18 und mehr Jahren am Ort der Hauptwohnung in Berlin am 31.12.2012 nach Wahlbezirken

Wahlbezirk	Ins- gesamt	Weiblich	Im Alter von ... bis unter ... Jahren					
			18 - 25	25 - 35	35 - 45	45 - 60	60 - 70	70 und älter
	Anzahl	in % von Sp. 1						
	1	2	3	4	5	6	7	8
04 801.....	1 372	54,9	8,2	14,9	13,5	28,6	15,8	19,0
04 802.....	1 137	51,5	8,6	15,7	13,8	26,8	15,9	19,1
04 803.....	1 182	59,6	7,1	11,8	10,6	21,1	13,3	36,2
04 804.....	1 656	45,7	13,1	26,2	15,5	26,3	10,3	8,7
04 805.....	1 375	53,0	7,7	18,5	11,9	26,3	15,1	20,5
04 806.....	1 296	49,0	10,1	19,7	16,7	29,6	13,5	10,4
04 201.....	924	51,9	6,6	6,7	14,5	30,3	20,3	21,5
04 202.....	1 182	53,3	5,6	7,4	10,7	28,6	16,8	30,9
04 203.....	1 515	54,9	5,5	6,9	12,8	25,2	16,9	32,7
04 204.....	1 568	56,8	2,9	6,3	5,8	18,9	24,9	41,2
04 205.....	1 424	52,2	5,2	8,6	15,2	29,9	15,7	25,4
04 206.....	1 169	54,4	6,2	13,5	11,1	24,5	16,5	28,1
04 207.....	1 196	52,5	13,1	16,6	11,5	23,1	14,3	21,5
04 208.....	1 705	54,4	11,6	17,5	7,0	21,5	12,8	29,4
04 209.....	1 140	52,3	7,5	10,4	15,6	26,1	18,0	22,5
04 210.....	1 202	58,7	5,4	7,6	9,2	23,7	19,8	34,4
04 211.....	1 376	57,1	6,6	8,5	9,7	28,0	19,3	27,9
04 212.....	1 176	52,4	4,6	9,4	11,9	28,4	16,1	29,6
04 213.....	1 619	57,8	6,3	10,4	11,2	25,0	18,0	29,1
04 214.....	1 166	51,5	7,3	20,1	13,4	30,4	14,7	14,2
04 215.....	1 646	50,5	13,2	19,3	16,6	27,9	14,2	8,8
04 216.....	1 085	57,2	6,3	9,1	12,7	25,3	20,7	25,9
04 217.....	1 450	54,1	6,1	7,2	13,2	21,0	19,0	33,5
04 218.....	1 465	54,4	6,6	8,9	10,1	23,0	21,6	29,8
04 219.....	1 194	54,6	6,7	8,8	12,1	25,7	20,4	26,4
04 220.....	1 288	51,6	11,9	10,6	10,6	25,6	18,2	23,0
04 221.....	1 187	52,0	9,5	10,3	13,7	27,3	17,7	21,5
04 222.....	881	54,6	10,0	18,7	11,4	25,9	16,7	17,4
04 223.....	1 566	50,8	8,4	14,3	13,2	30,2	16,8	17,0
04 224.....	1 109	52,0	12,3	5,2	11,6	28,4	18,3	24,2
04 301.....	1 255	54,9	7,8	16,7	13,6	28,8	15,4	17,8
04 302.....	1 114	53,2	10,6	16,7	15,4	29,4	14,9	13,1
04 303.....	1 260	51,3	8,3	18,3	16,0	23,5	17,6	16,3
04 304.....	1 200	50,8	9,9	17,2	15,8	28,4	16,4	12,3
04 305.....	1 513	54,1	10,4	17,6	19,0	30,9	13,5	8,7
04 306.....	1 091	51,2	11,4	18,9	18,6	32,7	11,8	6,6
04 307.....	1 379	54,0	13,1	19,7	19,0	30,7	11,6	5,9
04 308.....	1 555	51,3	7,7	13,9	13,8	23,4	16,1	25,1
04 309.....	1 540	51,9	8,2	13,7	14,9	25,1	14,5	23,6
04 310.....	1 101	52,0	8,6	23,3	17,8	25,8	12,6	11,9
04 311.....	1 420	54,0	7,5	15,0	16,7	27,9	17,7	15,1
04 312.....	1 196	51,2	6,6	16,1	20,0	29,9	15,3	12,1
04 313.....	1 492	56,5	8,4	13,1	13,1	28,0	16,8	20,4
04 314.....	1 433	52,5	11,0	15,8	13,3	29,8	16,0	14,2
04 315.....	1 384	50,8	6,6	17,0	16,9	30,9	18,5	10,1
04 316.....	1 258	56,6	8,3	14,1	11,9	29,9	17,8	18,0
04 317.....	1 011	56,4	6,0	4,8	13,6	24,8	20,3	30,5
04 318.....	1 189	52,5	7,5	12,4	17,2	34,8	17,0	11,0
04 319.....	922	54,6	8,4	13,6	15,8	32,5	17,0	12,7
04 320.....	1 633	49,0	12,4	22,8	14,3	24,7	14,4	11,5
04 321.....	1 234	54,5	8,8	14,7	14,1	25,3	16,5	20,7
04 322.....	1 198	53,5	5,9	16,6	14,5	29,4	18,4	15,1
04 323.....	1 488	54,4	6,6	13,9	14,7	26,6	17,5	20,6

2 Strukturdaten des Landes Berlin

2.2 Melderechtlich registrierte deutsche Einwohner im Alter von 18 und mehr Jahren am Ort der Hauptwohnung in Berlin am 31.12.2012 nach Wahlbezirken

Wahlbezirk	Ins- gesamt	Weiblich	Im Alter von ... bis unter ... Jahren					
			18 - 25	25 - 35	35 - 45	45 - 60	60 - 70	70 und älter
	Anzahl	in % von Sp. 1						
	1	2	3	4	5	6	7	8
04 324.....	1 052	53,7	6,8	14,8	15,2	26,9	18,9	17,3
04 401.....	1 487	53,1	9,1	16,8	16,1	26,8	16,0	15,1
04 402.....	1 157	52,6	8,4	17,0	11,3	23,7	16,6	23,0
04 403.....	1 383	53,3	10,6	17,3	11,0	24,0	13,7	23,5
04 404.....	1 026	56,7	5,1	13,5	11,7	25,3	18,5	25,9
04 405.....	1 131	52,5	10,4	19,4	15,2	24,4	16,7	13,9
04 406.....	1 082	52,2	8,4	16,5	9,6	22,0	16,5	27,1
04 407.....	1 320	49,5	10,8	21,5	15,3	25,8	14,2	12,3
04 408.....	1 407	50,4	9,1	16,0	12,4	24,9	16,5	21,0
04 409.....	1 247	53,2	7,9	14,5	15,6	28,9	18,8	14,4
04 410.....	1 333	47,2	12,8	22,6	16,6	28,1	12,0	8,0
04 411.....	1 347	52,9	9,1	15,7	15,7	31,8	16,0	11,6
04 412.....	1 464	53,1	6,3	14,8	17,5	26,5	17,8	17,1
04 413.....	1 239	50,7	8,6	18,0	18,2	27,7	14,5	13,1
04 414.....	1 410	49,5	5,9	17,4	14,9	30,2	17,9	13,7
04 415.....	1 512	47,5	6,9	12,7	13,3	30,5	19,9	16,7
04 416.....	1 490	50,3	6,2	17,9	14,9	29,5	16,9	14,6
04 417.....	1 112	52,8	5,6	13,3	17,4	24,8	20,4	18,5
04 418.....	1 363	54,7	8,6	10,6	16,4	33,7	16,1	14,5
04 419.....	1 250	53,0	5,6	12,6	16,5	30,6	17,8	17,0
04 420.....	1 284	50,2	5,6	15,1	14,9	26,2	19,4	18,8
04 421.....	1 169	51,2	7,4	16,5	12,0	24,9	17,3	21,9
04 422.....	941	52,0	4,5	9,5	13,2	31,8	24,1	17,0
04 423.....	1 190	49,8	8,3	13,4	15,1	31,1	18,4	13,7
04 424.....	1 267	52,1	6,3	12,7	13,9	30,1	16,5	20,4
04 425.....	1 338	52,8	7,2	14,1	12,9	28,0	18,4	19,4
04 501.....	812	56,0	7,8	5,4	15,5	22,4	18,2	30,7
04 502.....	1 158	53,5	6,7	5,1	9,5	26,8	20,8	31,1
04 503.....	954	58,0	4,2	10,2	13,7	21,6	19,4	30,9
04 504.....	1 351	49,0	8,1	12,4	11,5	25,8	18,2	24,0
04 505.....	1 072	53,8	12,3	19,3	17,6	25,9	11,8	13,1
04 506.....	1 514	51,3	8,4	15,7	16,0	25,5	15,7	18,7
04 507.....	1 025	53,7	4,1	13,7	15,3	29,4	17,7	19,9
04 508.....	1 212	51,2	9,3	16,8	14,4	29,9	16,7	12,9
04 509.....	1 391	56,6	6,3	9,5	12,1	27,0	19,9	25,2
04 510.....	1 466	54,3	6,1	10,9	13,2	28,8	19,0	22,0
04 511.....	1 270	52,6	4,7	10,7	11,9	23,8	18,9	30,0
04 512.....	1 066	54,3	8,0	16,8	11,9	28,8	15,6	18,9
04 513.....	1 428	55,3	8,1	14,6	10,8	27,7	20,0	18,9
04 514.....	1 179	56,3	6,2	13,9	14,0	25,1	17,6	23,2
04 515.....	1 193	53,6	5,1	9,6	16,8	28,4	20,7	19,4
04 516.....	1 017	52,1	5,7	14,4	13,7	31,3	16,2	18,8
04 517.....	1 536	52,6	7,0	13,5	16,0	26,5	15,6	21,5
04 518.....	1 313	57,6	8,8	12,0	13,8	27,8	17,0	20,6
04 519.....	1 292	55,8	6,1	13,9	14,6	28,3	16,6	20,6
04 520.....	1 405	55,0	7,5	12,0	12,8	23,8	16,7	27,3
04 521.....	1 017	54,5	6,1	6,2	12,3	17,4	20,1	38,0
04 522.....	1 292	54,6	5,5	6,9	11,0	28,6	20,9	27,1
04 523.....	1 106	58,1	5,6	6,1	10,4	26,7	18,8	32,4
04 524.....	1 363	56,5	7,0	6,5	11,7	22,5	17,9	34,3
04 525.....	1 196	54,6	4,3	5,9	11,0	22,8	24,4	31,6
04 601.....	1 063	53,1	7,0	13,5	13,8	27,2	18,3	20,2
04 602.....	1 069	50,9	6,0	11,3	13,6	30,6	21,1	17,4

2 Strukturdaten des Landes Berlin

2.2 Melderechtlich registrierte deutsche Einwohner im Alter von 18 und mehr Jahren am Ort der Hauptwohnung in Berlin am 31.12.2012 nach Wahlbezirken

Wahlbezirk	Ins- gesamt	Weiblich	Im Alter von ... bis unter ... Jahren					
			18 - 25	25 - 35	35 - 45	45 - 60	60 - 70	70 und älter
	Anzahl	in % von Sp. 1						
	1	2	3	4	5	6	7	8
04 603.....	1 163	53,7	4,9	9,7	8,2	29,1	20,7	27,4
04 604.....	1 173	50,0	5,7	16,5	14,0	23,0	15,3	25,5
04 605.....	1 079	53,8	5,7	13,8	12,0	29,2	17,0	22,3
04 606.....	1 310	52,2	7,7	11,7	13,7	28,4	16,9	21,6
04 607.....	1 109	52,6	6,6	13,2	11,5	24,6	20,8	23,4
04 608.....	1 202	53,7	8,2	17,3	14,1	27,5	16,8	16,2
04 609.....	1 157	57,3	6,7	15,4	10,2	22,2	13,7	31,7
04 610.....	1 103	52,2	5,6	10,5	17,1	33,7	18,1	14,9
04 611.....	992	53,6	5,3	10,8	13,4	28,3	19,4	22,8
04 612.....	1 431	54,2	7,5	13,3	12,6	27,3	17,7	21,6
04 613.....	1 317	51,6	5,5	11,5	13,6	30,1	19,8	19,4
04 614.....	1 111	54,1	7,2	13,1	14,4	24,5	17,6	23,1
04 615.....	1 186	53,3	7,0	11,1	15,3	26,5	20,3	19,7
04 616.....	1 039	53,7	6,5	12,0	16,4	32,3	16,7	16,0
04 617.....	1 316	55,5	9,3	14,6	14,6	29,0	16,3	16,1
04 618.....	1 151	50,8	9,0	16,1	16,4	30,0	14,2	14,3
04 619.....	1 090	50,1	6,9	16,0	14,8	31,3	17,4	13,7
04 620.....	1 536	55,5	4,9	13,7	13,2	24,7	17,6	25,8
04 621.....	1 517	53,5	10,3	14,8	14,0	27,4	16,0	17,4
04 622.....	1 580	53,0	7,9	15,3	13,9	29,6	15,9	17,5
04 623.....	1 107	59,2	4,6	10,7	9,8	27,0	15,5	32,2
04 624.....	1 248	55,2	7,4	14,7	18,4	26,7	16,4	16,4
04 625.....	1 268	52,8	8,7	21,1	12,9	28,1	16,6	12,7
04 626.....	1 415	51,5	10,7	19,4	15,5	25,9	12,7	15,9
04 701.....	1 258	53,7	8,8	11,7	10,9	28,9	16,4	23,3
04 702.....	1 133	54,9	8,4	17,9	13,0	29,4	13,9	17,5
04 703.....	1 177	50,1	12,1	27,8	15,0	25,4	9,3	10,5
04 704.....	1 459	55,1	11,5	13,1	12,7	26,9	16,9	18,8
04 705.....	1 314	54,3	8,6	19,5	14,8	31,9	13,9	11,3
04 706.....	1 592	52,0	8,3	17,0	16,0	29,4	14,4	14,8
04 707.....	1 463	52,6	10,1	20,5	14,0	27,6	13,9	13,8
04 708.....	1 377	50,8	6,8	11,6	12,5	29,1	19,3	20,6
04 709.....	1 472	57,5	4,7	9,0	9,4	26,6	22,8	27,4
04 710.....	1 599	57,5	6,6	7,0	13,3	28,2	15,7	29,1
04 711.....	1 435	57,1	5,9	6,2	10,2	25,8	19,7	32,3
04 712.....	1 482	54,6	7,6	9,1	14,0	28,1	18,8	22,4
04 713.....	1 310	55,9	6,3	9,1	11,9	31,4	22,0	19,4
04 714.....	1 398	60,0	8,2	13,9	14,0	29,5	14,0	20,3
04 715.....	1 688	53,1	5,8	10,8	15,0	27,5	18,8	22,0
04 716.....	1 423	60,6	6,7	11,8	10,7	29,3	15,5	25,9
04 717.....	1 508	56,1	5,0	12,9	16,8	29,4	17,2	18,6
04 718.....	1 366	55,0	6,5	7,9	17,1	27,3	17,3	23,9
04 719.....	912	53,7	7,3	11,5	12,3	23,9	15,0	29,9
04 720.....	1 268	58,0	6,5	8,3	11,3	24,4	19,1	30,4
04 721.....	1 252	56,5	4,5	9,3	10,5	27,2	20,6	28,0
04 722.....	916	58,2	4,8	9,0	14,2	29,9	20,5	21,6
04 723.....	1 223	59,6	6,4	7,5	13,6	24,6	18,9	29,0
04 724.....	1 529	57,7	4,6	8,2	10,5	27,1	19,7	30,0
Insgesamt.....	197 032	53,6	7,6	13,5	13,7	27,3	17,1	20,8

2 Strukturdaten des Landes Berlin

2.3 Melderechtlich registrierte deutsche Einwohner im Alter von 18 und mehr Jahren am Ort der Hauptwohnung in Berlin am 31. Dezember 2012 nach Wahlbezirken und ausgewählten Merkmalen

Wahlbezirk	Ins- gesamt	Migra- tions- hinter- grund	Familienstand (einschl. eingetragener Lebenspartnerschaften)				Religions- zugehörigkeit	
			ledig	verhei- ratet	verwit- wet	ge- schie- den	Evan- gelisch	Römisch- katholisch
	Anzahl		in % von Sp. 1					
	1	2	3	4	5	6	7	8
04 801.....	1 372	19,5	36,9	40,9	8,7	13,6	25,1	12,8
04 802.....	1 137	11,9	39,8	39,1	7,8	13,3	30,0	12,0
04 803.....	1 182	20,4	33,0	36,0	17,1	14,0	26,2	19,0
04 804.....	1 656	22,8	54,6	30,9	3,7	10,9	21,1	12,9
04 805.....	1 375	21,9	43,6	33,7	6,8	15,9	27,7	15,1
04 806.....	1 296	17,1	49,6	32,4	4,6	13,3	23,8	10,1
04 201.....	924	8,1	25,6	59,3	5,5	9,5	41,1	10,1
04 202.....	1 182	8,9	31,4	44,0	10,2	14,4	32,5	13,7
04 203.....	1 515	9,4	22,6	55,3	11,2	10,9	32,2	12,2
04 204.....	1 568	6,6	22,4	46,9	14,3	16,3	30,7	9,0
04 205.....	1 424	8,8	22,5	59,1	8,8	9,6	30,9	13,9
04 206.....	1 169	7,4	32,7	42,7	13,1	11,5	33,4	9,7
04 207.....	1 196	15,1	44,1	35,9	7,8	12,3	28,7	15,7
04 208.....	1 705	14,5	44,8	21,7	15,8	17,7	31,4	12,4
04 209.....	1 140	9,5	33,5	46,1	9,6	10,9	36,8	9,9
04 210.....	1 202	5,4	25,2	50,0	11,2	13,6	33,1	8,6
04 211.....	1 376	8,3	27,8	47,5	11,2	13,5	33,6	11,7
04 212.....	1 176	10,7	29,5	48,7	8,2	13,5	31,6	14,5
04 213.....	1 619	8,8	30,7	43,5	12,0	13,7	35,0	13,6
04 214.....	1 166	11,0	49,6	29,5	6,0	14,9	29,1	14,2
04 215.....	1 646	23,3	46,8	37,2	3,9	12,0	22,2	11,7
04 216.....	1 085	9,4	33,6	44,4	9,8	12,2	34,4	12,2
04 217.....	1 450	9,4	28,2	49,5	10,8	11,4	35,7	14,9
04 218.....	1 465	12,8	29,3	44,0	11,8	14,9	30,6	10,7
04 219.....	1 194	15,3	30,6	47,2	8,5	13,7	28,4	9,8
04 220.....	1 288	9,9	29,5	54,1	7,7	8,7	34,5	12,9
04 221.....	1 187	11,4	35,6	43,0	8,6	12,7	31,8	12,1
04 222.....	881	14,4	42,3	37,9	7,5	12,3	26,4	13,2
04 223.....	1 566	13,2	38,1	39,6	6,8	15,5	28,1	11,7
04 224.....	1 109	9,0	27,3	57,4	7,9	7,3	38,6	8,4
04 301.....	1 255	20,1	43,4	35,2	7,6	13,8	24,3	11,6
04 302.....	1 114	20,4	45,2	36,7	5,3	12,8	31,3	12,2
04 303.....	1 260	15,6	43,1	36,9	6,5	13,5	29,0	10,9
04 304.....	1 200	16,3	50,7	30,4	4,5	14,4	25,3	12,3
04 305.....	1 513	20,2	47,1	35,2	3,3	14,5	22,8	11,5
04 306.....	1 091	20,4	55,9	30,4	1,9	11,7	24,0	13,7
04 307.....	1 379	19,2	52,7	33,5	3,1	10,7	23,2	8,7
04 308.....	1 555	12,3	41,8	36,5	8,0	13,7	31,4	9,3
04 309.....	1 540	13,1	34,3	44,8	8,1	12,9	32,9	10,6
04 310.....	1 101	12,0	46,7	34,8	5,2	13,4	27,9	13,0
04 311.....	1 420	9,4	40,9	41,0	6,0	12,1	33,7	10,4
04 312.....	1 196	14,7	39,4	41,6	5,8	13,2	25,9	12,0
04 313.....	1 492	12,5	42,8	35,7	8,2	13,3	30,8	16,4
04 314.....	1 433	12,8	48,1	36,8	3,3	11,7	25,5	14,5
04 315.....	1 384	12,0	44,8	37,9	5,0	12,4	27,1	12,3
04 316.....	1 258	13,3	38,6	41,7	6,4	13,4	28,5	8,3
04 317.....	1 011	15,7	28,8	46,3	10,5	14,4	23,6	9,1
04 318.....	1 189	9,5	42,5	39,9	5,2	12,4	27,5	11,4

Nach Wohnlagen			Nach Siedlungstypen					Wahlbezirk
ein- fache	mitt- lere	gute	Blockrand- und Zeilen- bebauung ohne Jahres- abgrenzung	Groß- siedlungen und Punkt- hochhäuser	Geschoss- wohnungsbau	kleinteilige Siedlungs- struktur	Sonstige	
in % von Sp. 1								
9	10	11	12	13	14	15	16	
11,0	54,2	34,8	100,0	—	—	—	—	04 801
—	70,2	29,8	85,0	—	—	—	15,0	04 802
—	100,0	—	48,2	—	—	—	51,8	04 803
100,0	—	—	74,3	—	—	—	25,7	04 804
—	100,0	—	99,6	—	—	—	0,4	04 805
—	100,0	—	100,0	—	—	—	—	04 806
—	—	99,4	—	—	—	97,7	2,3	04 201
6,6	—	93,4	—	—	—	88,5	11,5	04 202
—	—	100,0	16,6	24,4	6,4	51,6	1,0	04 203
—	—	100,0	—	100,0	—	—	—	04 204
—	—	99,8	36,3	—	—	62,6	1,1	04 205
14,9	—	85,1	85,1	—	—	—	14,9	04 206
—	24,6	75,4	54,4	—	—	32,1	13,5	04 207
11,0	88,8	0,2	82,9	—	—	—	17,1	04 208
—	—	100,0	91,3	—	—	8,7	—	04 209
—	—	100,0	88,3	—	—	11,2	0,5	04 210
—	—	99,8	—	—	—	100,0	—	04 211
—	—	100,0	62,3	—	—	37,7	—	04 212
—	—	100,0	30,2	—	—	59,3	10,5	04 213
—	34,3	65,7	88,3	—	—	—	11,7	04 214
43,9	55,9	0,2	94,1	—	—	—	5,9	04 215
—	—	100,0	78,0	—	—	22,0	—	04 216
—	—	100,0	57,4	—	—	37,8	4,8	04 217
—	—	100,0	100,0	—	—	—	—	04 218
—	—	100,0	54,2	—	—	32,7	13,1	04 219
—	—	100,0	21,5	—	—	76,7	1,8	04 220
—	14,7	85,3	52,0	—	—	36,3	11,7	04 221
—	—	100,0	100,0	—	—	—	—	04 222
—	33,8	66,2	100,0	—	—	—	—	04 223
—	—	100,0	—	—	—	100,0	—	04 224
—	100,0	—	100,0	—	—	—	—	04 301
—	95,1	4,9	100,0	—	—	—	—	04 302
—	58,5	41,5	91,8	—	—	—	8,2	04 303
—	27,3	72,7	100,0	—	—	—	—	04 304
—	84,5	15,5	100,0	—	—	—	—	04 305
—	100,0	—	100,0	—	—	—	—	04 306
—	100,0	—	100,0	—	—	—	—	04 307
—	33,5	66,5	99,7	—	—	—	0,3	04 308
—	20,6	79,4	100,0	—	—	—	—	04 309
—	100,0	—	100,0	—	—	—	—	04 310
—	100,0	—	100,0	—	—	—	—	04 311
—	66,4	33,6	79,4	—	—	—	20,6	04 312
—	1,8	98,2	98,1	—	—	—	1,9	04 313
—	—	100,0	100,0	—	—	—	—	04 314
—	—	100,0	100,0	—	—	—	—	04 315
—	—	100,0	99,8	—	—	—	0,2	04 316
—	—	100,0	81,9	—	—	—	18,1	04 317
—	—	100,0	100,0	—	—	—	—	04 318

2 Strukturdaten des Landes Berlin

2.3 Melderechtlich registrierte deutsche Einwohner im Alter von 18 und mehr Jahren am Ort der Hauptwohnung in Berlin am 31. Dezember 2012 nach Wahlbezirken und ausgewählten Merkmalen

Wahlbezirk	Ins- gesamt	Migra- tions- hinter- grund	Familienstand (einschl. eingetragener Lebenspartnerschaften)				Religions- zugehörigkeit	
			ledig	verhei- ratet	verwit- wet	ge- schie- den	Evan- gelisch	Römisch- katholisch
	Anzahl		in % von Sp. 1					
	1	2	3	4	5	6	7	8
04 319.....	922	9,8	44,8	38,7	5,3	11,2	27,9	10,8
04 320.....	1 633	20,9	52,5	31,1	4,4	12,0	29,0	12,2
04 321.....	1 234	19,4	41,3	35,3	10,0	13,4	24,6	11,8
04 322.....	1 198	9,7	40,8	38,9	6,8	13,4	27,5	8,4
04 323.....	1 488	19,4	39,6	39,4	5,4	15,6	25,0	12,6
04 324.....	1 052	14,0	43,3	37,1	5,8	13,8	27,4	13,2
04 401.....	1 487	19,0	46,1	32,4	6,3	15,3	26,5	13,3
04 402.....	1 157	26,1	38,5	37,3	10,2	14,0	27,2	12,4
04 403.....	1 383	25,4	39,7	37,5	10,5	12,4	28,1	11,9
04 404.....	1 026	10,8	41,8	30,1	10,3	17,7	30,9	13,4
04 405.....	1 131	13,4	47,6	35,5	5,4	11,6	22,5	14,1
04 406.....	1 082	17,6	42,9	32,6	7,5	17,0	24,6	9,3
04 407.....	1 320	20,5	50,6	30,5	4,9	13,9	24,2	13,3
04 408.....	1 407	24,2	39,4	36,7	7,2	16,6	20,3	13,1
04 409.....	1 247	14,4	42,9	39,1	5,2	12,8	27,0	10,5
04 410.....	1 333	23,9	51,9	34,8	3,8	9,5	25,2	10,2
04 411.....	1 347	14,4	48,0	34,4	4,8	12,8	26,9	9,5
04 412.....	1 464	16,2	41,6	36,1	7,0	15,3	28,1	12,0
04 413.....	1 239	19,0	47,9	34,5	4,8	12,8	27,9	12,7
04 414.....	1 410	16,1	48,9	33,2	5,2	12,8	26,0	15,3
04 415.....	1 512	21,3	43,4	40,7	5,1	10,8	20,2	11,3
04 416.....	1 490	20,1	45,0	34,8	6,1	14,1	27,0	12,5
04 417.....	1 112	18,6	38,8	42,2	6,6	12,4	23,7	16,9
04 418.....	1 363	16,3	41,5	42,6	5,5	10,4	28,5	13,8
04 419.....	1 250	15,0	42,8	39,4	5,0	12,7	22,0	12,8
04 420.....	1 284	23,1	37,8	41,1	5,8	15,3	20,9	13,2
04 421.....	1 169	18,9	41,3	36,5	8,2	13,9	25,7	9,9
04 422.....	941	12,6	34,5	44,7	7,1	13,6	22,4	13,2
04 423.....	1 190	22,9	43,9	35,0	5,0	16,1	23,4	13,7
04 424.....	1 267	18,3	38,4	43,3	6,7	11,7	24,5	12,3
04 425.....	1 338	14,3	38,9	41,0	7,0	13,0	24,0	8,8
04 501.....	812	13,8	25,5	54,3	6,2	14,0	30,3	11,7
04 502.....	1 158	11,4	27,2	48,9	12,5	11,4	33,2	11,1
04 503.....	954	16,8	27,1	43,8	13,5	15,5	31,9	9,3
04 504.....	1 351	16,3	41,2	35,3	7,5	16,0	29,2	11,4
04 505.....	1 072	17,4	45,3	34,1	5,9	14,6	25,7	13,4
04 506.....	1 514	17,4	41,1	39,0	5,6	14,2	29,1	11,0
04 507.....	1 025	16,1	38,8	40,5	5,8	14,9	26,0	13,7
04 508.....	1 212	17,8	42,2	39,8	4,1	13,9	22,4	10,3
04 509.....	1 391	11,3	37,0	39,0	10,1	14,0	27,2	13,7
04 510.....	1 466	14,1	35,7	41,9	7,2	15,2	25,6	12,6
04 511.....	1 270	17,7	36,3	40,3	8,0	15,4	21,3	10,2
04 512.....	1 066	15,8	43,7	32,2	7,5	16,6	26,6	12,9
04 513.....	1 428	16,9	35,8	41,7	8,3	14,1	20,4	12,0
04 514.....	1 179	15,8	35,2	39,9	8,4	16,5	27,4	12,3
04 515.....	1 193	20,1	33,3	43,1	7,7	15,9	27,2	11,2
04 516.....	1 017	12,9	41,3	38,7	7,3	12,7	26,3	11,4
04 517.....	1 536	16,0	35,6	39,9	9,0	15,5	24,5	10,2

Nach Wohnlagen			Nach Siedlungstypen					Wahlbezirk
ein- fache	mitt- lere	gute	Blockrand- und Zeilen- bebauung ohne Jahres- abgrenzung	Groß- siedlungen und Punkt- hochhäuser	Geschoss- wohnungsbau	kleinteilige Siedlungs- struktur	Sonstige	
in % von Sp. 1								
9	10	11	12	13	14	15	16	
–	–	100,0	100,0	–	–	–	–04 319
18,9	24,4	56,7	100,0	–	–	–	–04 320
–	37,0	63,0	92,3	–	–	–	7,704 321
–	–	100,0	100,0	–	–	–	–04 322
–	–	100,0	100,0	–	–	–	–04 323
–	–	100,0	100,0	–	–	–	–04 324
–	73,2	26,8	96,4	–	–	–	3,604 401
–	99,5	0,5	99,5	–	–	–	0,504 402
6,9	51,8	41,1	72,5	–	–	–	27,504 403
–	73,8	26,2	100,0	–	–	–	–04 404
–	21,4	78,6	100,0	–	–	–	–04 405
–	66,7	33,3	33,3	66,5	–	–	0,304 406
–	26,3	73,7	100,0	–	–	–	–04 407
–	49,7	50,3	100,0	–	–	–	–04 408
–	–	100,0	94,5	–	–	–	5,504 409
–	100,0	–	100,0	–	–	–	–04 410
–	72,8	27,2	97,0	–	–	–	3,004 411
–	–	100,0	95,9	–	–	–	4,104 412
–	–	100,0	100,0	–	–	–	–04 413
–	–	100,0	83,9	–	–	–	16,104 414
–	–	100,0	98,1	–	–	–	1,904 415
–	57,8	42,2	100,0	–	–	–	–04 416
–	–	100,0	100,0	–	–	–	–04 417
–	–	100,0	100,0	–	–	–	–04 418
–	–	100,0	94,5	–	–	–	5,504 419
–	–	100,0	75,2	–	–	–	24,804 420
–	–	100,0	71,9	–	–	–	28,104 421
–	–	100,0	100,0	–	–	–	–04 422
–	–	100,0	62,5	–	–	–	37,504 423
–	–	100,0	100,0	–	–	–	–04 424
–	–	100,0	100,0	–	–	–	–04 425
2,3	6,7	87,6	11,3	–	–	75,4	13,304 501
–	–	100,0	–	–	–	100,0	–04 502
–	–	100,0	–	–	–	99,1	0,904 503
–	33,2	66,8	54,7	–	–	45,3	–04 504
–	42,7	57,3	98,3	–	–	–	1,704 505
–	–	100,0	100,0	–	–	–	–04 506
–	73,9	26,1	81,1	–	–	–	18,904 507
–	–	100,0	100,0	–	–	–	–04 508
–	–	100,0	100,0	–	–	–	–04 509
–	–	100,0	100,0	–	–	–	–04 510
–	–	100,0	100,0	–	–	–	–04 511
–	–	100,0	83,7	–	–	16,3	–04 512
–	–	100,0	100,0	–	–	–	–04 513
–	–	100,0	100,0	–	–	–	–04 514
–	–	100,0	100,0	–	–	–	–04 515
–	–	100,0	100,0	–	–	–	–04 516
–	30,7	69,3	64,0	–	–	10,4	25,604 517

2 Strukturdaten des Landes Berlin

2.3 Melderechtlich registrierte deutsche Einwohner im Alter von 18 und mehr Jahren am Ort der Hauptwohnung in Berlin am 31. Dezember 2012 nach Wahlbezirken und ausgewählten Merkmalen

Wahlbezirk	Ins- gesamt	Migra- tions- hinter- grund	Familienstand (einschl. eingetragener Lebenspartnerschaften)				Religions- zugehörigkeit	
			ledig	verhei- ratet	verwit- wet	ge- schie- den	Evan- gelisch	Römisch- katholisch
	Anzahl		in % von Sp. 1					
	1	2	3	4	5	6	7	8
04 518.....	1 313	14,2	34,2	39,4	11,0	15,4	29,6	10,4
04 519.....	1 292	12,7	39,1	32,3	9,1	19,6	31,7	10,2
04 520.....	1 405	12,0	33,3	41,6	9,9	15,2	28,8	13,0
04 521.....	1 017	12,6	23,6	50,3	13,6	12,5	37,4	13,1
04 522.....	1 292	13,6	26,9	51,2	9,8	12,1	28,9	12,2
04 523.....	1 106	12,7	24,9	53,5	9,5	12,1	32,5	9,0
04 524.....	1 363	12,9	23,5	54,1	12,5	9,9	28,0	14,9
04 525.....	1 196	11,1	26,8	52,2	10,4	10,7	31,4	8,6
04 601.....	1 063	13,2	39,3	41,7	6,6	12,4	28,3	17,8
04 602.....	1 069	15,6	37,7	42,4	6,7	13,2	24,6	14,2
04 603.....	1 163	14,0	39,6	33,0	10,1	17,3	27,9	12,3
04 604.....	1 173	22,7	42,4	36,9	6,7	14,0	24,5	9,3
04 605.....	1 079	16,8	39,5	37,1	9,1	14,4	26,8	12,0
04 606.....	1 310	19,6	38,5	41,8	6,4	13,3	27,3	11,4
04 607.....	1 109	16,1	40,9	34,2	8,6	16,3	26,1	15,0
04 608.....	1 202	18,4	40,9	36,4	6,2	16,4	23,4	14,0
04 609.....	1 157	13,1	39,6	31,9	17,0	11,5	27,7	15,7
04 610.....	1 103	10,8	39,4	43,6	4,4	12,5	29,3	15,6
04 611.....	992	12,3	32,4	46,1	7,1	14,5	27,4	11,6
04 612.....	1 431	16,4	41,0	35,4	9,4	14,2	27,6	14,0
04 613.....	1 317	14,7	39,9	43,3	6,2	10,6	27,8	12,1
04 614.....	1 111	14,9	40,6	39,3	7,3	12,8	25,8	10,2
04 615.....	1 186	16,9	37,3	42,6	7,1	13,1	22,6	14,1
04 616.....	1 039	9,3	40,5	41,8	5,7	12,0	32,0	10,6
04 617.....	1 316	16,6	41,9	36,4	7,2	14,5	26,8	14,3
04 618.....	1 151	15,3	43,8	37,6	6,4	12,2	23,1	11,6
04 619.....	1 090	14,5	45,7	33,9	6,1	14,2	23,5	13,2
04 620.....	1 536	14,8	38,2	37,0	10,3	14,5	31,3	10,7
04 621.....	1 517	17,3	40,0	40,6	5,9	13,5	26,6	12,7
04 622.....	1 580	14,4	41,6	38,8	6,5	13,0	28,3	11,1
04 623.....	1 107	11,9	34,2	35,7	16,3	13,8	32,8	11,6
04 624.....	1 248	10,4	37,2	42,8	7,5	12,6	27,0	17,5
04 625.....	1 268	14,4	45,1	36,0	5,8	13,0	25,7	15,6
04 626.....	1 415	14,3	44,2	35,7	5,3	14,8	27,8	11,4
04 701.....	1 258	13,4	35,5	40,8	9,7	14,1	32,0	14,8
04 702.....	1 133	13,2	43,3	32,3	8,4	16,0	30,9	10,3
04 703.....	1 177	15,9	57,7	28,2	3,4	10,7	27,7	12,7
04 704.....	1 459	18,3	36,0	43,2	7,5	13,4	28,6	9,5
04 705.....	1 314	8,7	49,2	33,0	4,6	13,2	29,5	13,2
04 706.....	1 592	10,9	40,6	42,4	6,7	10,3	31,5	12,1
04 707.....	1 463	14,6	47,7	34,0	5,5	12,8	27,6	10,8
04 708.....	1 377	15,2	32,7	44,3	7,7	15,3	29,9	11,2
04 709.....	1 472	14,9	30,3	39,5	11,3	18,8	27,0	11,5
04 710.....	1 599	5,4	30,3	46,6	11,3	11,8	35,2	10,8
04 711.....	1 435	6,0	23,5	51,6	10,9	14,0	35,5	11,1
04 712.....	1 482	9,2	26,0	55,9	6,7	11,3	29,9	13,1
04 713.....	1 310	13,7	31,6	46,3	7,7	14,4	27,0	10,6
04 714.....	1 398	9,5	38,8	36,6	7,5	17,1	29,3	12,4

Nach Wohnlagen			Nach Siedlungstypen					Wahlbezirk
ein- fache	mitt- lere	gute	Blockrand- und Zeilen- bebauung ohne Jahres- abgrenzung	Groß- siedlungen und Punkt- hochhäuser	Geschoss- wohnungsbau	kleinteilige Siedlungs- struktur	Sonstige	
in % von Sp. 1								
9	10	11	12	13	14	15	16	
–	100,0	–	82,3	–	17,7	–	–04 518
–	100,0	–	100,0	–	–	–	–04 519
–	34,0	66,0	42,4	–	–	46,3	11,204 520
–	–	100,0	–	–	–	99,4	0,604 521
–	–	100,0	–	–	–	100,0	–04 522
–	–	100,0	90,0	–	–	9,5	0,504 523
–	–	100,0	–	–	–	96,8	3,204 524
–	–	100,0	–	–	–	100,0	–04 525
–	–	100,0	100,0	–	–	–	–04 601
–	–	100,0	100,0	–	–	–	–04 602
–	–	100,0	99,7	–	–	–	0,304 603
–	–	100,0	100,0	–	–	–	–04 604
–	–	100,0	100,0	–	–	–	–04 605
–	–	100,0	100,0	–	–	–	–04 606
–	–	100,0	100,0	–	–	–	–04 607
–	–	100,0	100,0	–	–	–	–04 608
–	–	100,0	90,0	–	–	–	10,004 609
–	–	100,0	100,0	–	–	–	–04 610
–	–	100,0	100,0	–	–	–	–04 611
–	–	100,0	100,0	–	–	–	–04 612
–	–	100,0	100,0	–	–	–	–04 613
–	–	100,0	100,0	–	–	–	–04 614
–	–	100,0	100,0	–	–	–	–04 615
–	–	100,0	100,0	–	–	–	–04 616
–	–	100,0	100,0	–	–	–	–04 617
–	–	100,0	100,0	–	–	–	–04 618
–	–	100,0	89,4	–	–	–	10,604 619
–	–	100,0	99,5	–	–	–	0,504 620
–	–	100,0	69,7	26,7	–	–	3,604 621
–	–	100,0	100,0	–	–	–	–04 622
–	11,8	88,2	78,6	–	–	–	21,404 623
–	–	100,0	100,0	–	–	–	–04 624
–	–	100,0	100,0	–	–	–	–04 625
–	–	100,0	100,0	–	–	–	–04 626
–	31,6	68,4	89,7	–	–	10,0	0,204 701
–	87,1	12,9	84,6	–	–	12,9	2,504 702
–	51,8	48,2	100,0	–	–	–	–04 703
–	52,9	47,1	66,1	–	13,4	–	20,504 704
–	–	100,0	100,0	–	–	–	–04 705
–	3,0	97,0	100,0	–	–	–	–04 706
–	45,2	54,8	97,2	–	–	–	2,804 707
–	3,5	96,5	74,0	–	–	20,6	5,404 708
–	79,9	20,1	20,1	75,8	–	–	4,104 709
–	–	100,0	100,0	–	–	–	–04 710
–	43,7	56,3	99,6	–	–	–	0,404 711
–	–	100,0	100,0	–	–	–	–04 712
–	–	100,0	66,3	–	–	18,9	14,804 713
–	–	100,0	100,0	–	–	–	–04 714

2 Strukturdaten des Landes Berlin

2.3 Melderechtlich registrierte deutsche Einwohner im Alter von 18 und mehr Jahren am Ort der Hauptwohnung in Berlin am 31. Dezember 2012 nach Wahlbezirken und ausgewählten Merkmalen

Wahlbezirk	Ins- gesamt	Migra- tions- hinter- grund	Familienstand (einschl. eingetragener Lebenspartnerschaften)				Religions- zugehörigkeit	
			ledig	verhei- ratet	verwit- wet	ge- schie- den	Evan- gelisch	Römisch- katholisch
	Anzahl		in % von Sp. 1					
	1	2	3	4	5	6	7	8
04 715.....	1 688	15,3	32,7	43,4	7,2	16,6	23,6	15,7
04 716.....	1 423	11,5	39,2	32,4	8,3	20,1	27,2	9,3
04 717.....	1 508	7,2	36,8	41,4	7,2	14,5	28,7	13,2
04 718.....	1 366	11,4	24,0	55,9	8,9	11,1	32,3	11,7
04 719.....	912	17,0	34,2	39,1	13,0	13,6	31,8	12,4
04 720.....	1 268	13,2	31,9	40,5	13,3	14,2	29,3	9,1
04 721.....	1 252	6,9	27,8	42,9	12,4	16,9	32,1	10,6
04 722.....	916	8,0	27,9	50,1	9,5	12,4	35,5	9,1
04 723.....	1 223	11,5	30,6	42,0	11,4	16,0	35,4	8,8
04 724.....	1 529	7,7	28,4	42,5	13,8	15,2	36,6	9,4
Insgesamt.....	197 032	14,6	38,4	40,1	7,9	13,6	28,2	12,1

Nach Wohnlagen			Nach Siedlungstypen					Wahlbezirk
ein- fache	mitt- lere	gute	Blockrand- und Zeilen- bebauung ohne Jahres- abgrenzung	Groß- siedlungen und Punkt- hochhäuser	Geschoss- wohnungsbau	kleinteilige Siedlungs- struktur	Sonstige	
in % von Sp. 1								
9	10	11	12	13	14	15	16	
–	75,4	24,5	25,7	60,0	–	14,3	–04 715
–	39,7	60,3	100,0	–	–	–	–04 716
–	15,8	84,2	100,0	–	–	–	–04 717
–	–	100,0	91,4	–	–	8,6	–04 718
–	51,3	48,7	64,9	–	–	6,8	28,304 719
–	–	100,0	99,3	–	–	–	0,704 720
–	–	100,0	72,2	–	–	10,9	16,904 721
–	–	100,0	62,7	–	–	27,5	9,804 722
0,5	–	99,5	78,9	20,6	–	–	0,504 723
–	–	100,0	84,8	–	–	15,2	–04 724
1,7	22,1	76,1	81,7	2,8	0,3	11,1	4,2Insgesamt

2 Strukturdaten des Landes Berlin

2.4 Melderechtlich registrierte Einwohner unter 65 Jahren in SGB II - Bedarfsgemeinschaften ("Hartz IV") am Ort der Hauptwohnung in Berlin am 31. Dezember 2011 nach Wahlbezirken

Wahlbezirk	Einwohner unter 65 Jahren	Einwohner in SGB II - Bedarfsgemeinschaften ("Hartz IV") Im Alter von ... bis unter ... Jahren								
		Ins- gesamt		unter 6	6 - 18	18 - 25	25 - 35	35 - 45	45 - 60	60 - 65
	Anzahl	Anzahl	in % Sp. 1	in % Sp. 2						
	1	2	3	4	5	6	7	8	9	10
04 801.....	1 637	278	17,0	9,7	20,9	6,8	17,3	18,0	21,6	5,8
04 802.....	1 299	186	14,3	12,4	15,6	7,0	15,1	17,7	28,0	4,3
04 803.....	1 195	269	22,5	11,5	27,1	6,7	13,0	18,2	17,5	5,9
04 804.....	2 475	548	22,1	10,8	17,0	5,3	16,2	21,2	22,8	6,8
04 805.....	1 688	345	20,4	7,8	11,6	4,3	17,4	17,1	33,9	7,5
04 806.....	1 614	253	15,7	7,1	15,8	6,3	15,4	18,6	28,1	8,3
04 201.....	931	47	5,0	10,6	14,9	2,1	25,5	17,0	23,4	6,4
04 202.....	1 015	53	5,2	9,4	9,4	1,9	22,6	17,0	30,2	9,4
04 203.....	1 390	61	4,4	16,4	11,5	4,9	19,7	14,8	14,8	18,0
04 204.....	916	78	8,5	6,4	15,4	3,8	14,1	17,9	34,6	7,7
04 205.....	1 551	79	5,1	6,3	19,0	5,1	11,4	22,8	29,1	6,3
04 206.....	1 019	135	13,2	9,6	13,3	6,7	20,0	14,8	25,2	10,4
04 207.....	1 367	149	10,9	8,1	12,8	7,4	17,4	12,8	30,2	11,4
04 208.....	2 059	552	26,8	6,9	13,2	11,4	17,0	14,9	29,2	7,4
04 209.....	1 184	87	7,3	5,7	11,5	10,3	14,9	20,7	23,0	13,8
04 210.....	919	61	6,6	8,2	18,0	–	24,6	19,7	26,2	3,3
04 211.....	1 273	92	7,2	7,6	19,6	2,2	17,4	16,3	31,5	5,4
04 212.....	1 008	86	8,5	2,3	16,3	3,5	18,6	18,6	32,6	8,1
04 213.....	1 405	87	6,2	10,3	6,9	6,9	26,4	14,9	29,9	4,6
04 214.....	1 226	199	16,2	4,5	13,1	5,5	17,1	15,6	35,7	8,5
04 215.....	2 507	691	27,6	9,6	19,2	7,8	15,2	18,7	22,9	6,7
04 216.....	935	73	7,8	4,1	9,6	2,7	17,8	19,2	35,6	9,6
04 217.....	1 206	92	7,6	4,3	16,3	6,5	21,7	16,3	26,1	8,7
04 218.....	1 309	146	11,2	9,6	14,4	7,5	16,4	21,2	21,9	8,9
04 219.....	1 244	205	16,5	11,7	19,0	8,3	14,1	20,0	19,0	7,8
04 220.....	1 772	46	2,6	13,0	4,3	6,5	28,3	19,6	23,9	4,3
04 221.....	1 629	127	7,8	13,4	18,9	8,7	19,7	15,0	21,3	3,1
04 222.....	941	148	15,7	6,8	14,9	8,8	20,9	16,9	27,7	4,1
04 223.....	1 688	250	14,8	7,2	13,6	5,6	14,4	20,8	31,2	7,2
04 224.....	1 178	15	1,3	–	6,7	6,7	20,0	–	46,7	20,0
04 301.....	1 678	351	20,9	4,8	19,9	7,7	11,7	18,5	28,5	8,8
04 302.....	1 478	238	16,1	9,2	19,3	4,6	17,2	18,9	23,5	7,1
04 303.....	1 516	275	18,1	8,0	11,6	7,3	16,0	19,6	25,8	11,6
04 304.....	1 506	260	17,3	6,5	16,5	6,2	15,8	13,8	29,2	11,9
04 305.....	1 979	301	15,2	7,3	15,6	6,6	12,0	16,9	30,9	10,6
04 306.....	1 505	309	20,5	10,0	18,4	7,1	15,2	18,8	23,6	6,8
04 307.....	2 280	456	20,0	7,9	20,0	9,2	11,8	17,8	25,7	7,7
04 308.....	1 512	177	11,7	4,5	8,5	5,1	24,3	16,4	32,8	8,5
04 309.....	1 611	254	15,8	9,8	16,9	8,7	17,7	18,9	24,0	3,9
04 310.....	1 295	158	12,2	5,7	13,3	7,6	18,4	17,1	31,0	7,0
04 311.....	1 622	166	10,2	6,6	20,5	7,8	9,0	19,3	27,7	9,0
04 312.....	1 605	301	18,8	14,3	21,6	5,3	16,3	15,9	22,9	3,7
04 313.....	1 717	290	16,9	11,4	13,8	7,2	15,9	22,1	22,8	6,6
04 314.....	1 883	209	11,1	10,5	12,0	7,2	20,1	16,3	26,3	7,7
04 315.....	1 800	202	11,2	5,0	17,8	5,4	10,4	14,4	32,2	14,9
04 316.....	1 397	160	11,5	7,5	15,0	5,6	13,1	12,5	36,3	10,0
04 317.....	905	99	10,9	5,1	19,2	8,1	5,1	16,2	35,4	11,1
04 318.....	1 364	136	10,0	7,4	20,6	4,4	14,7	21,3	28,7	2,9
04 319.....	1 102	66	6,0	6,1	10,6	7,6	13,6	15,2	37,9	9,1
04 320.....	2 345	499	21,3	11,0	17,6	7,8	14,2	17,4	27,1	4,8
04 321.....	1 427	313	21,9	7,0	22,7	10,9	13,7	14,4	24,6	6,7
04 322.....	1 465	127	8,7	3,9	9,4	7,1	15,7	18,1	36,2	9,4

2 Strukturdaten des Landes Berlin

2.4 Melderechtlich registrierte Einwohner unter 65 Jahren in SGB II - Bedarfsgemeinschaften ("Hartz IV") am Ort der Hauptwohnung in Berlin am 31. Dezember 2011 nach Wahlbezirken

Wahlbezirk	Einwohner unter 65 Jahren	Einwohner in SGB II - Bedarfsgemeinschaften ("Hartz IV") Im Alter von ... bis unter ... Jahren								
		Ins- gesamt		unter 6	6 - 18	18 - 25	25 - 35	35 - 45	45 - 60	60 - 65
	Anzahl	Anzahl	in % Sp. 1	in % Sp. 2						
	1	2	3	4	5	6	7	8	9	10
04 323.....	1 765	212	12,0	9,0	12,3	8,0	14,2	16,0	30,2	10,4
04 324.....	1 257	104	8,3	1,9	13,5	2,9	13,5	19,2	36,5	12,5
04 401.....	1 761	321	18,2	7,2	15,6	6,2	14,3	14,3	32,7	9,3
04 402.....	1 303	313	24,0	8,0	23,0	3,2	13,1	20,1	25,6	7,0
04 403.....	1 808	488	27,0	9,2	16,2	6,1	13,3	18,9	27,7	8,4
04 404.....	1 027	171	16,7	4,7	14,0	4,1	10,5	18,7	35,7	12,3
04 405.....	1 464	237	16,2	8,0	16,9	6,8	14,3	17,3	27,8	8,4
04 406.....	1 220	240	19,7	5,8	16,7	6,7	14,2	21,7	25,8	9,2
04 407.....	1 904	404	21,2	8,2	12,6	6,7	16,8	20,8	27,7	7,2
04 408.....	1 825	335	18,4	9,6	14,6	6,3	18,5	17,9	23,9	9,3
04 409.....	1 495	170	11,4	5,3	15,9	9,4	15,3	18,2	24,7	11,2
04 410.....	2 093	498	23,8	10,2	25,5	8,4	13,3	15,9	21,7	5,0
04 411.....	1 768	289	16,3	6,9	14,9	6,2	14,9	19,4	30,8	6,6
04 412.....	1 756	248	14,1	10,1	12,1	7,7	16,1	19,0	22,6	12,5
04 413.....	1 699	209	12,3	9,6	12,9	4,3	15,8	20,1	26,8	10,5
04 414.....	1 720	207	12,0	3,9	12,6	4,3	11,6	20,3	39,1	8,2
04 415.....	1 992	225	11,3	11,6	13,8	4,9	13,8	16,9	29,3	9,3
04 416.....	2 046	371	18,1	10,0	14,0	8,1	15,6	19,7	26,4	6,2
04 417.....	1 325	138	10,4	5,8	15,9	7,2	13,0	18,1	27,5	12,3
04 418.....	1 606	110	6,8	3,6	18,2	7,3	11,8	16,4	33,6	9,1
04 419.....	1 513	152	10,0	9,2	19,7	8,6	15,8	14,5	28,3	3,9
04 420.....	1 552	196	12,6	10,7	15,8	7,1	10,2	23,0	28,1	5,1
04 421.....	1 468	164	11,2	9,1	4,3	7,3	14,6	18,9	34,1	11,6
04 422.....	1 060	40	3,8	–	15,0	2,5	15,0	12,5	42,5	12,5
04 423.....	1 574	232	14,7	5,6	17,7	4,7	12,1	21,1	28,0	10,8
04 424.....	1 455	174	12,0	6,3	9,8	5,2	17,8	19,5	31,0	10,3
04 425.....	1 380	113	8,2	4,4	8,0	9,7	13,3	15,0	36,3	13,3
04 501.....	775	33	4,3	12,1	6,1	–	21,2	18,2	33,3	9,1
04 502.....	1 004	45	4,5	8,9	15,6	2,2	11,1	15,6	40,0	6,7
04 503.....	953	91	9,5	13,2	15,4	3,3	11,0	23,1	22,0	12,1
04 504.....	1 431	261	18,2	8,0	10,7	6,9	18,0	15,3	29,1	11,9
04 505.....	1 241	146	11,8	8,2	18,5	4,1	17,1	24,0	20,5	7,5
04 506.....	1 739	248	14,3	5,6	13,7	8,1	14,1	17,7	30,6	10,1
04 507.....	1 013	114	11,3	6,1	9,6	7,9	12,3	16,7	37,7	9,6
04 508.....	1 485	209	14,1	5,3	14,8	7,7	12,9	19,6	29,2	10,5
04 509.....	1 389	101	7,3	8,9	5,9	4,0	12,9	20,8	37,6	9,9
04 510.....	1 535	169	11,0	8,9	12,4	4,7	11,2	23,1	30,2	9,5
04 511.....	1 299	242	18,6	5,4	12,4	5,4	14,0	19,8	34,7	8,3
04 512.....	1 231	221	18,0	5,4	7,7	8,1	18,6	16,3	30,3	13,1
04 513.....	1 606	151	9,4	6,0	16,6	9,3	14,6	10,6	30,5	11,9
04 514.....	1 241	116	9,3	9,5	11,2	3,4	19,8	17,2	28,4	10,3
04 515.....	1 416	206	14,5	4,9	15,5	3,9	16,5	17,5	28,6	12,6
04 516.....	1 129	114	10,1	7,9	14,0	8,8	12,3	16,7	35,1	5,3
04 517.....	1 745	339	19,4	10,0	20,4	6,8	17,7	21,2	20,4	3,2
04 518.....	1 421	207	14,6	11,6	14,5	5,8	17,9	15,0	25,6	9,7
04 519.....	1 337	238	17,8	7,6	10,9	5,5	20,6	16,8	28,2	10,5
04 520.....	1 237	129	10,4	8,5	7,8	7,0	24,8	21,7	25,6	4,7
04 521.....	1 112	50	4,5	2,0	16,0	2,0	12,0	12,0	32,0	24,0
04 522.....	1 283	83	6,5	13,3	13,3	1,2	16,9	14,5	30,1	10,8
04 523.....	980	40	4,1	2,5	5,0	5,0	10,0	25,0	32,5	20,0
04 524.....	1 195	34	2,8	11,8	5,9	–	11,8	20,6	38,2	11,8
04 525.....	1 018	43	4,2	2,3	9,3	14,0	9,3	9,3	37,2	18,6

2 Strukturdaten des Landes Berlin

2.4 Melderechtlich registrierte Einwohner unter 65 Jahren in SGB II - Bedarfsgemeinschaften ("Hartz IV") am Ort der Hauptwohnung in Berlin am 31. Dezember 2011 nach Wahlbezirken

Wahlbezirk	Einwohner unter 65 Jahren	Einwohner in SGB II - Bedarfsgemeinschaften ("Hartz IV") Im Alter von ... bis unter ... Jahren								
		Ins- gesamt		unter 6	6 - 18	18 - 25	25 - 35	35 - 45	45 - 60	60 - 65
	Anzahl	Anzahl	in % Sp. 1	in % Sp. 2						
	1	2	3	4	5	6	7	8	9	10
04 601.....	1 135	149	13,1	6,7	15,4	5,4	12,1	23,5	31,5	5,4
04 602.....	1 329	161	12,1	5,6	18,6	6,8	14,9	18,0	26,1	9,9
04 603.....	1 237	164	13,3	9,8	7,3	4,3	13,4	21,3	32,9	11,0
04 604.....	1 342	213	15,9	5,2	8,5	5,6	18,3	20,2	34,3	8,0
04 605.....	1 121	136	12,1	3,7	9,6	9,6	13,2	16,2	39,7	7,4
04 606.....	1 548	265	17,1	7,5	17,4	4,2	13,2	22,3	28,3	7,2
04 607.....	1 226	154	12,6	3,2	10,4	9,1	18,2	17,5	33,1	8,4
04 608.....	1 456	246	16,9	6,5	13,0	5,7	15,9	19,1	31,7	8,1
04 609.....	1 148	123	10,7	4,9	1,6	12,2	18,7	17,9	35,8	8,9
04 610.....	1 249	118	9,4	6,8	12,7	11,0	11,9	17,8	33,9	5,9
04 611.....	1 067	89	8,3	5,6	10,1	6,7	15,7	21,3	25,8	14,6
04 612.....	1 561	221	14,2	7,7	11,8	7,2	20,8	15,8	30,3	6,3
04 613.....	1 385	158	11,4	6,3	13,3	7,0	14,6	19,0	29,7	10,1
04 614.....	1 217	136	11,2	6,6	5,1	9,6	22,1	16,9	28,7	11,0
04 615.....	1 278	150	11,7	8,7	17,3	6,7	15,3	18,0	22,7	11,3
04 616.....	1 154	102	8,8	9,8	7,8	5,9	12,7	17,6	36,3	9,8
04 617.....	1 591	258	16,2	5,0	17,1	6,6	14,7	18,2	31,0	7,4
04 618.....	1 396	176	12,6	8,0	15,9	5,7	25,6	18,2	21,6	5,1
04 619.....	1 334	194	14,5	5,2	13,4	9,3	13,9	19,1	30,4	8,8
04 620.....	1 628	196	12,0	5,6	10,7	7,1	15,8	20,9	28,6	11,2
04 621.....	1 742	306	17,6	10,1	17,0	7,2	17,6	17,3	24,8	5,9
04 622.....	1 808	226	12,5	4,9	16,8	6,2	19,5	19,0	27,4	6,2
04 623.....	942	89	9,4	5,6	9,0	9,0	18,0	15,7	31,5	11,2
04 624.....	1 383	123	8,9	10,6	20,3	4,1	17,1	18,7	21,1	7,3
04 625.....	1 536	209	13,6	9,6	12,4	11,0	20,1	17,7	25,8	3,3
04 626.....	1 758	313	17,8	8,6	18,8	8,3	19,2	15,7	25,2	4,2
04 701.....	1 301	216	16,6	9,7	23,1	4,6	12,0	19,9	24,5	6,0
04 702.....	1 241	195	15,7	6,7	18,5	6,7	19,0	15,9	26,2	7,2
04 703.....	1 670	290	17,4	6,2	13,1	9,0	22,8	17,6	25,5	5,5
04 704.....	1 676	267	15,9	7,5	16,9	8,2	18,4	19,5	20,2	9,4
04 705.....	1 525	177	11,6	8,5	9,6	5,6	19,8	16,4	34,5	5,6
04 706.....	1 794	219	12,2	10,5	16,0	7,8	17,8	20,1	19,2	8,7
04 707.....	1 858	326	17,5	6,7	16,0	6,4	17,2	19,3	30,4	4,0
04 708.....	1 413	208	14,7	8,7	11,5	4,8	17,3	19,2	25,0	13,5
04 709.....	1 219	205	16,8	7,8	15,1	2,9	9,3	22,4	31,2	11,2
04 710.....	1 403	106	7,6	4,7	17,0	7,5	6,6	23,6	36,8	3,8
04 711.....	1 116	46	4,1	4,3	15,2	6,5	6,5	17,4	34,8	15,2
04 712.....	1 820	97	5,3	5,2	20,6	8,2	12,4	20,6	28,9	4,1
04 713.....	1 409	126	8,9	7,9	13,5	7,1	17,5	19,8	24,6	9,5
04 714.....	1 417	185	13,1	9,7	17,3	5,9	14,1	17,8	30,3	4,9
04 715.....	1 517	231	15,2	3,9	13,0	8,2	14,7	14,3	33,8	12,1
04 716.....	1 431	311	21,7	12,2	20,3	5,1	13,8	15,4	26,0	7,1
04 717.....	1 466	95	6,5	4,2	20,0	5,3	12,6	21,1	28,4	8,4
04 718.....	1 509	128	8,5	10,2	28,9	2,3	19,5	15,6	20,3	3,1
04 719.....	881	182	20,7	4,9	16,5	6,6	16,5	22,0	26,9	6,6
04 720.....	1 149	130	11,3	11,5	16,2	3,8	11,5	17,7	29,2	9,2
04 721.....	1 103	100	9,1	7,0	14,0	8,0	12,0	13,0	33,0	13,0
04 722.....	963	58	6,0	3,4	10,3	5,2	13,8	15,5	39,7	12,1
04 723.....	1 108	141	12,7	7,8	17,7	9,2	11,3	12,8	29,1	12,1
04 724.....	1 287	73	5,7	2,7	13,7	9,6	5,5	20,5	35,6	12,3
Insgesamt.....	220 070	29 563	13,4	7,9	15,4	6,7	15,6	18,1	28,0	8,2

**Wahlvorschläge zur Wahl des 17. Deutschen Bundestages
in Berlin am 27. September 2009**

Partei, politische Vereinigung

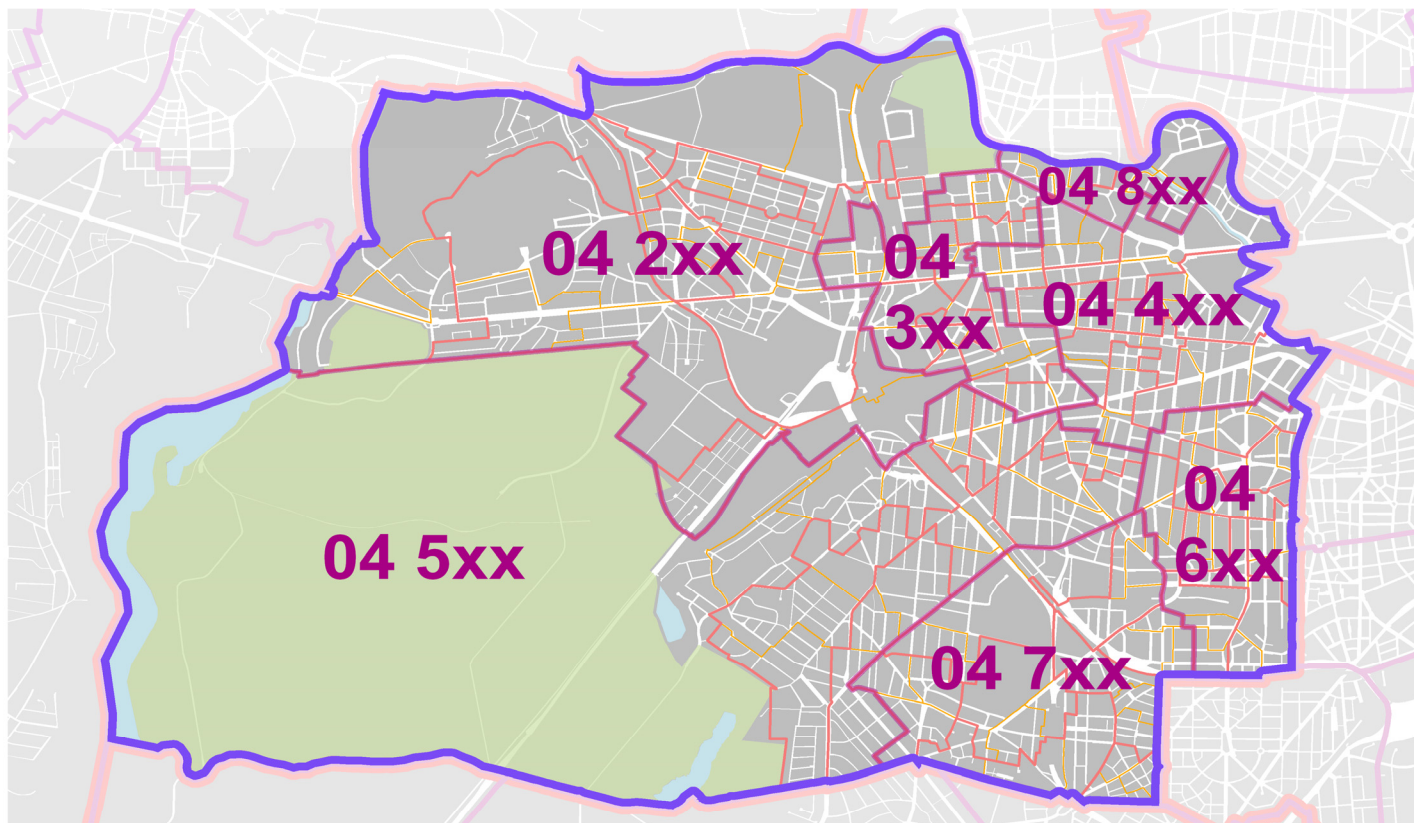
verwendete Abkürzung

Christlich Demokratische Union Deutschlands – CDU –
DIE LINKE – DIE LINKE –
Sozialdemokratische Partei Deutschlands – SPD –
BÜNDNIS 90/DIE GRÜNEN – GRÜNE –
Freie Demokratische Partei – FDP –
Piratenpartei Deutschland – PIRATEN –
Zusammenfassung von Sonstige:
Nationaldemokratische Partei Deutschlands – NPD –
Mensch Umwelt Tierschutz – Die Tierschutzpartei –
DIE REPUBLIKANER – REP –
Die Violetten, für spirituelle Politik – DIE VIOLETTEN –
Bürgerrechtsbewegung Solidarität – BüSo –
Ökologisch-Demokratische Partei – ödp –
DEUTSCHE VOLKSUNION – DVU –
Deutsche Kommunistische Partei – DKP –
Partei für Soziale Gleichheit, Sektion der Vierten Internationale – PSG –
Marxistisch-Leninistische Partei Deutschlands – MLPD –

CDU
DIE LINKE
SPD
GRÜNE
FDP
PIRATEN

NPD
Tierschutz
REP
DIE VIOLETTEN
BüSo
ödp
DVU
DKP
PSG
MLPD

Wahlgebietseinteilung für die Wahl zum 18. Deutschen Bundestag am 22. September 2013



Bundestagswahlkreis 80

04 801 Brauhofstraße 5-16, Charlottenburger Ufer 1-5, Eosanderstraße 1-2, 13-36, Lohmeyerstraße 8-12, 18-24A, Luisenplatz, Otto-Suhr-Allee 110, 112-114, 116, 118, 120, 122, 132, 134, 136, 140, 142, 144-144A, 146, Wintersteinstraße 1-3, 7, 9, 11, 13, 15

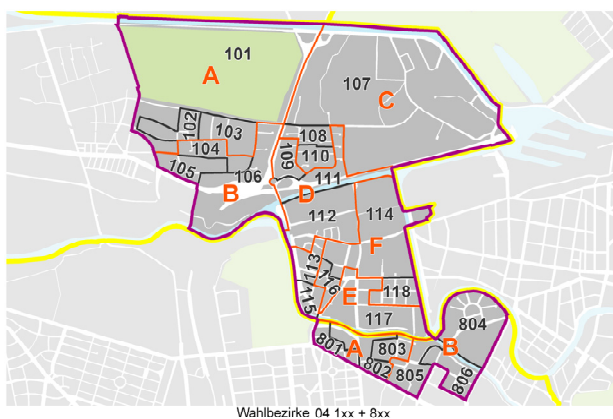
04 802 Alt-Lietzow 1-7, 12, 16-18, 20, 22, 28, Arcostraße 1-5, 7, 9, 11, Brauhofstraße 1-4A, Charlottenburger Ufer 6-20, Eosanderstraße 4-12, Iburger Ufer 1, Lohmeyerstraße 13-16, Otto-Suhr-Allee 80, 82, 84, 90, 92, 94, 96, 98, 100, 102, 104, 106-106C, 108-108A, Warburgzeile 1, 3, Wintersteinstraße 4-6, 8, 10, 12, 14, 16-27

04 803 Alt-Lietzow 11, 15, 19, 21, 23-27, 29, 31-39, Arcostraße 6, 8, 10, 12-20, Iburger Ufer 4-30, Lüdtgeweg, Röntgenstraße 7A, 8-14A

04 804 Carnotstraße, Clara-von-Simson-Straße, Dovestraße, Franklinstraße 16-29, Hallerstraße, Heisenbergstraße, Helmholtzstraße (10587), Kucharskistraße, Morsestraße, Pascalstraße, Salzufer 11-22

04 805 Alt-Lietzow 30, 44, Cauerstraße 28-38, Galvanistraße 12B-17, Guerickestraße 1-9, 40-43, Loschmidtstraße, Otto-Suhr-Allee 36, 40, 42, 44, 46, 50, 52, 54, 56, 58, 60, 62, 64, 66, 68, 70, 72, 74, Röntgenstraße 1-7, 7B, Warburgzeile 2, 4-8

04 806 Abbestraße, Cauerstraße 15-27, Einsteinufer 39-75, Fraunhoferstraße 1-12, Galvanistraße 2-12A, Guerickestraße 15-39, Kohlrauschstraße 2, 4, 6, 8, 10, 12, 14, 16, Marchstraße 23-25B



Wahlbezirke 04 1xx + 8xx

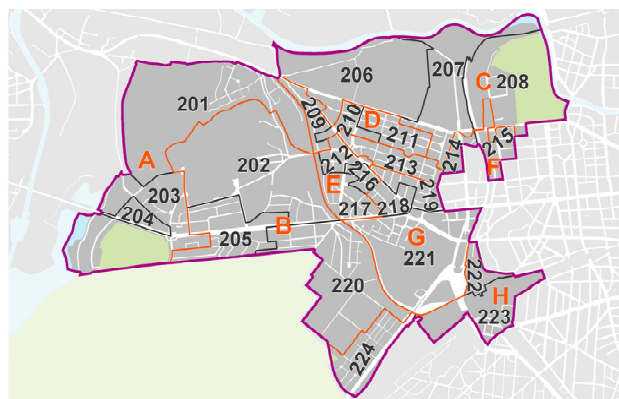
Die Wahlbezirke 04 101 bis 04 118 gehören zum Bundestagswahlkreis 78

Wahlgebietseinteilung für die Wahl zum 18. Deutschen Bundestag am 22. September 2013

04 201 Am Hain, An der Fließwiese, Biedermannweg, Brombeerweg, Charlottenburger Chaussee 3, 11-17, Glockenturmstraße 14-18, Hempelsteig 1-1A, 3-19, Jasminweg, Machandelweg, Murellenweg, Rominter Allee 7, Stendelweg 1-2, 3-55, Wacholderweg

04 202 Arysallee, Flatowallee 6, 8, 10, 12, 14, 16-18, 20, 22, 24-28, Hanns-Braun-Straße, Heerstraße (13595) 44-46, 48, 50, Heilsberger Allee, Insterburgallee 8-13A, 23-33H, Jesse-Owens-Allee, Mohrunger Allee 1-4, Olympische Straße 33-34, Olympischer Platz, Passenheimer Straße 24, 30, Pillkaller Allee, Rominter Allee 1-5, Sensburger Allee, Sportforumstraße, Stuhmer Allee 1-7, Trakehner Allee

04 203 Am Postfenn 3-11, Am Rupenhorn, Angerburger Allee 2-2C, 4-4C, 6, 56-68, Brontëweg, Dickensweg 41-63, Glockenturmstraße 1-5, 20-42, Havelchaussee 111-180, Heerstraße (13595) 107, 109-109A, 111-111A, 113-113A, 115, 117, 119-135, 137, 139-166, Kiplingweg, Kranzallee 26, 30, 36, 38, 40, 42, 44, 46, 48, 50, 52, 54, 56, 58, 60, 62, Passenheimer Straße 1-13, 15, 17-21, 25, Ragniter Allee 1, 3-3A, Sarkauer Allee, Schirwindter Allee, Scottweg 39-54, Tharauer Allee



04 204 Angerburger Allee 1, 3, 5, 7-55, Heerstraße (13595) 136, 138

04 205 Am Postfenn 15, Byronweg, Dickensweg 1-40, Flatowallee 5, 7, 9, 11, 13, 15, 19, 21, 23, Grethe-Weiser-Weg, Hardyweg, Heerstraße (13595) 68, 70, 72, 74, 76-76B, 78-105, 108, 110, 112, 114, 116, 118, Hohensteinallee 1-2, Johannsburger Allee 1-8, 10, 12-28, Kranzallee 1-25, 27-29, 31-35, 37, 39, 41, 43, 45, 47, 49, 51, 53, 55, 57, 59, 61, 63-65, Lyckallee 34, 36-48A, Miltonweg, Mohrunger Allee 5-6J, Passenheimer Straße 14, 16, Ragniter Allee 2, 4-11, Rauschener Allee 1-3, 5, 7, Scottweg 1-35, Shawweg, Stallupöner Allee 1-24, 26-54, Stuhmer Allee 8-16, Swiftweg, Tannenbergallee 27, 29, 31-31B, 33, 35, Tapiauer Allee

04 206 Fürstenbrunner Weg 81-91, 93, 95-99, Gotha-Allee 17-28, 30, 32, 34, 36, 38, 40, 42, 44, 46, 48, Koburgallee 2, 4, Meiningenallee 1, 3, 5, 7, 9, 11, 13, 15, 17, 19, 21, Reichsstraße 35-42, Ruhwaldweg, Spandauer Damm 150, 152, 158, 160, 162, 164, 166, 168-168A, 170, 172, 174, 176, 178, 180, 182, 184, 186, 212, 217-257, Spree-talallee, Wiesendamm 4-12, 16

04 207 Ahornallee (14050) 2-10A, 43-57, Akazienallee (14050) 1-9, 11, 15, 17-17A, 19, 27-27A, 29, 31, Eichenallee (14050) 3-3B, 5-5A, Eschenallee (14050) 2, Fürstenbrunner Weg 2-80, 92-92B, 94, Kastanienallee (14050) 1-1A, 41-42, Lindenallee (14050) 1-2, 45-52, Nußbaumallee 1-4, Soorstraße 1-14, Spandauer Damm 95-113, 116-149A, 151, 153-157A, 159, 161, Ulmenallee 2-8

04 208 Am Bahnhof Westend 1-2, 6-11, Ernst-Bumm-Weg, Heubnerweg, Mollwitzstraße, Pulsstraße, Sophie-Charlotten-Straße 1-4D, 21-23A, 105A-130, Spandauer Damm 10, 20, 22, 40-48, 50, 52-54, 56, 60, 62, 64, 68, 70, 72, 74-76

04 209 Brixplatz 2, 4, 6, 8, Gotha-Allee 29, 31, 33-33A, 35-35A, 37-37A, 39, 41, 43, 45, 47, 49-59, Koburgallee 1, 3, 5, Oldenburgallee 1-3, Olympische Straße 18, 20-22, 24-26, 30-32, Reichsstraße 43-71, Schaumburgallee 9-11, Spandauer Damm 259-271, Westendallee 65-68, 71-94B

04 210 Altenburger Allee 2-14A, Bolivarallee 9-13, 15A-15B, 17-19A, 23, 25, Brixplatz 1, 3, 5, 7, 9-15, Eichenallee (14050) 39, 41, 43, 45, 47, 49, 51, 53, 55-55A, 57, 61, 63, 67, 69, Gotha-Allee 1-15, Kirschenallee 11, 13-13A, Meiningenallee 2, 4, 6, 8, 10, 12, 14, 16, 18, 20, 22, Reichsstraße 33-34, 72-73A, Reußallee, Schaumburgallee 1-8, Spandauer Damm 205-211, 213-215, Ulmenallee 42A, 44, 46, 48, 50, 52, 54, 56, 58, 60, 62-64, Westendallee 69-70A

04 211 Akazienallee (14050) 10, 12-14, 16, 18-18A, 20-26, 28, 30, 32-64, Bolivarallee 14, 16, 20-22, 24, 26, Branitzer Platz 1-4, Eichenallee (14050) 9, 11-11A, 13, 15, 17, 19, 21, 23, 25, 27, 29, 31, 33-33A, 35, 37, Eschenallee (14050) 1-1A, 2A-14, Kastanienallee (14050) 2-6, 36-40A, Kirschenallee 1B-9, 12-12B, 14, Lindenallee (14050) 3-11, Nußbaumallee 8-61, Spandauer Damm 163, 165-165B, 167, 169, 171, 173, 175-175A, 177, 179-179A, 181, 183, 185, 187-191, Ulmenallee 9-42, 43, 45, 47, 49, 51, 53, 55, 57, 59, 61

04 212 Bayernallee 20-26, Kirschenallee 25, Marathonallee 2, 4, 6, 8, 10, 12, 14-38, Oldenburgallee 4-11, 51-62, Olympische Straße 1-17, 19, 23, 27, Platanenallee 37-39, Preußenallee 29, 31-42, Reichsstraße 18-20A, 74-86, Schaumburgallee 12-13, Westendallee 58-64A

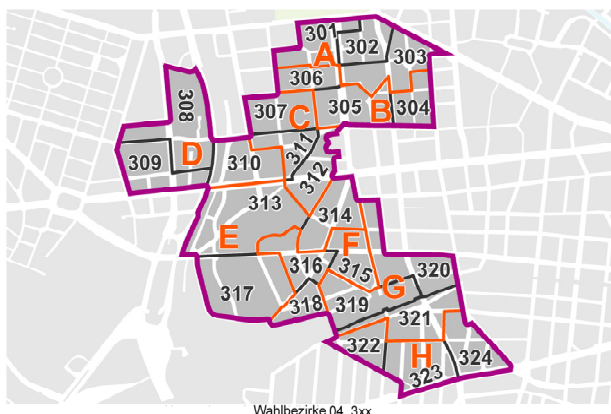
04 213 Ahornallee (14050) 12-17, 39-41, Altenburger Allee 19, Bolivarallee 1-8, Branitzer Platz 5-7, Ebereschene (14050), Eichenallee (14050) 2-2A, 4, 6-8, 10, 12, 14, 16, 18, 20, 22, 24, 26-26D, 28, 30, 32, 34-34A, 36-36A, 38, 40, 42, 44, 46-46A, 48, 50, 52, 54, 56, 58-60, 62, 64-66, 68, Eschenallee (14050) 15-29, Gottfried-Keller-Straße, Kastanienallee (14050) 8-10, 31A-34, Kirschenallee 15-23, 26, Lindenallee (14050) 12-17, 37-44, Platanenallee 1-1B, 3, 5, 7, 11, 13, 15, 17, 19, 21, 23-23C, 25, 29, 31, 33, 35, Ratzeburger Allee, Reichsstraße 21-32, Rüsterallee (14050), Soorstraße 17-19, Steubenplatz

04 214 Crusiusstraße, Haeselerstraße (14050) 2, 4, 6, 8, 10, 12, 14A-14F, 16, 18, 20, 22A-22F, 24, 26, 28, Kollatzstraße, Königin-Elisabeth-Straße 41-43, 45, 47-47A, 49, 51-62, Lerschpfad 2-16, Soorstraße 77-89, Spandauer Damm 115

Wahlgebietseinteilung für die Wahl zum 18. Deutschen Bundestag am 22. September 2013

- 04 215 Am Bahnhof Westend 3-5, 13-15, Christstraße 11A-30, Danckelmannstraße 1-11, Gardes-Du-Corps-Straße, Klausenerplatz 16-23, Knobelsdorffstraße 56-62, Seelingstraße 42, 44, 46, 48, 50, 52, 54, 56, 58, 60, Sophie-Charlotten-Straße 5-19, 24-43, 89-105, Spandauer Damm 49, 51, 55, 57, 61, 63-63E, 65-67, 69, 71, 73, 78-90
- 04 216 Bayernallee 8-19A, 37-42A, Hessenallee 1-4B, 8-14, Länderallee 27-35, 37, 39, 41, 43, Marathonallee 1, 3, 5, 7, 9-9B, 11, 13, Preußenallee 30, Reichsstraße 87-94, Württembergallee 8-14A
- 04 217 Badenallee, Bayernallee 27-36, Heerstraße (13595) 18, 20, 22-24, 26, 28, 30, 32, 34, 36, 38, Hessenallee 5-7, Länderallee 2-26, Oldenburgallee 12-50, Preußenallee 3-28, Westendallee 45-57, 95A-124, Württembergallee 15-32
- 04 218 Bayernallee 1-7, 43-52, Fürstenplatz, Halmstraße 9-14, Heerstraße (13595) 2, 4-4A, 6, 8, 10-10A, 12, 14, 16, Kastanienallee (14050) 17B-29, Länderallee 36, 38, 40, 42, 44, Lindenallee (14050) 22-28, Reichsstraße 1-6, 95-108, Stormstraße (14050), Theodor-Heuss-Platz 10-12, Württembergallee 1-7
- 04 219 Ahornallee (14050) 18-37A, Eschenallee (14050) 31-36, Halmstraße 1-8, Hölderlinstraße, Kaiserdamm 34-40, Kastanienallee (14050) 11-16, 29A-30, Klaus-Groth-Straße, Leistikowstraße, Lindenallee (14050) 19-21, 28A-36, Platanenallee 2, 4, 6, 8-10, 12-12A, 14, 16-16A, 18, 20, 22, 24, 26-28, 30, 32, 34, 36, Reichsstraße 7-17, Soorstraße 22-26, Theodor-Heuss-Platz 2-4, 6, 8
- 04 220 Boyenallee, Harbigstraße, Heerstraße (13595) 37A, 39-43C, 47, 49, 51-67L, 69-69A, 71, 73-73A, 75, 77, Hohensteinallee 3-4, Insterburgallee 14-22R, Johannisburger Allee 9, 11, Kühler Weg 12, Kurländer Allee, Lötzen Allee, Lyckallee 1-33, 35, Maikäferpfad 30, 32, 34-36, Marienburger Allee, Neidenburger Allee, Ortelsburger Allee, Rauschener Allee 4, 6, 8, Soldauer Allee, Soldauer Platz, Tannenbergallee 2-26A, 28, 30, 32-32D, 34-34A, 36-40, Teufelsseestraße, Waldschulallee 19-96, Willenberger Pfad
- 04 221 Alemannenallee, Bredtschneiderstraße, Frankenallee, Halenseestraße 47-51, Hammar skjöldplatz, Heerstraße (13595) 1, 3, 5, 7, 9, 11, 13, 15-15A, 17, 19, 21, 25, 27, 29, 31, 33, 35, 37, Jafféstraße, Kaiserdamm 80-95, Karolingerplatz, Langobardenallee, Masurenallee, Meerscheidtstraße 1-8, Merowingerweg, Messedamm, Pommernallee, Rognitzstraße 8-10, Silingenweg, Skirneweg, Soorstraße 27-60, Theodor-Heuss-Platz 5, 7, Thüringerallee, Ubierrstraße, Wandalenallee, Warnenweg
- 04 222 Dernburgstraße 1, 5-11, 13, 15, 17-23C, 25-25C, 27-27B, 29-29A, 31-31A, 33-35, 37-43, 45, 47, 49, 51, 53, 55-57, 59, Halenseestraße 38, Neue Kantstraße 17
- 04 223 Bornimer Straße, Bornstedter Straße, Cordesstraße 4-9, Georg-Wilhelm-Straße 16-24B, Halenseestraße 2, 4, 6, 8, 10, 26, 28, 30-36, Heilbronner Straße (10711) 12-26A, Kronprinzendamm, Kurfürstendamm 115C-124A, Lützenstraße, Nedlitzer Straße, Ringbahnstraße (10711)
- 04 224 Alte Allee, Am Fliederbusch, Am Vogelherd, Bläulingsweg, Cordesstraße 1, Dauernwaldweg, Eichkampstraße 8-153, 154, Eichkatzenweg, Falterweg, Im Hornisgrund, Kiefernweg, Kühler Weg 1-11, Lärchenweg, Maikäferpfad 3-29, 31, 33, Rottannenweg, Sonnenhof, Waldschulallee 1-17, Zikadenweg

- 04 301 Christstraße 1-11, Danckelmannstraße 57-61, Klausenerplatz 1-15, Nehringstraße 1-3, 32-34, Neue Christstraße 1-4, Neufertstraße, Schloßstraße (14059) 1-6, 69-70, Spandauer Damm 7, 17-19, 21, 23-29
- 04 302 Kaiser-Friedrich-Straße 1-6, 103-106, Lohmeyerstraße 25-27, Nithackstraße, Otto-Suhr-Allee 141, 143, 145, Schloßstraße (14059) 61-68, Schustehrusstraße 26, 28, 30, 32, 34, 36, 38-44, 46, 48, Spandauer Damm 1-5, Stallstraße, Wulfsheinstraße
- 04 303 Behaimstraße (10585) 16, 18, 20, 22, 24, Gierkeplatz, Gierkezeile 29, 31, 33, 37, 39-51, Haubachstraße 26, 28, 30, 32, 34, 36, Hebbelstraße 1-4, Kaiser-Friedrich-Straße 7-10, 94-102, Lohmeyerstraße 1-7, Otto-Suhr-Allee 115, 117, 119, 121, 123-131, 133, 135, 137-139, Schloßstraße (14059) 55-60, Schustehrusstraße 4, 6, 8, 10-25, 27, 29, 31, 33, 35, 37, 45, 47, Wilmsdorfer Straße 7-11, 165



- 04 304 Behaimstraße (10585) 15, 17, 19, 21, 23, 25, Gierkezeile 5-28, 30, 32, 34-36, 38, Haubachstraße 13-25, 27, 29, 31, 33, 35, 37, Kaiser-Friedrich-Straße 85-93, Thraoltstraße 15-27, Wilmsdorfer Straße 12-28, Zillestraße 80, 86
- 04 305 Fritschestraße 21, 74-81, Haubachstraße 39-45, Hebbelstraße 6-20, Kaiser-Friedrich-Straße 11-20, Knobelsdorffstraße 2, 4, 6, 8, 10, Nehringstraße 16-25, Schloßstraße (14059) 14-25, 45-54A, Seelingstraße 1, 3, 5, 7, 9, 11, 13, Zillestraße 98, 100, 102, 104, 114
- 04 306 Christstraße 32-43, Danckelmannstraße 52-56, Nehringstraße 3A-6, 26-29, Neue Christstraße 5-8, Schloßstraße (14059) 7-13, Seelingstraße 2, 4, 6, 8, 10, 12, 14, 16, 18, 20, 22, 24-28, 30, 32, 34, 36, 38
- 04 307 Danckelmannstraße 12-21, 41-51, Knobelsdorffstraße 18, 20, 22, 24, 26, 28, 30, 32, 34, 36, 38, 40, 42, 44, 46, 48, 50-52, Nehringstraße 7-14, Seelingstraße 15, 17, 19, 21, 23, 29, 31, 33, 35, 37, 39-41, 43, 45, 47, 49, 51, 53, 55-55A, 57, 59, Sophie-Charlotten-Straße 80-88
- 04 308 Epiphanienweg, Fredericiastraße 1-6, Haeselerstraße (14050) 1, 3, 5, 7A-7F, 9, 11, 13, 15, 17A-17K, 19, 21, 23, 25A-25F, 27, Knobelsdorffstraße 72-94, 96, 98, 100, 102, 110, 112, 114, 116, 118, 120, 122, Königin-Elisabeth-Straße 8, 10, 12, 16, 18, 20, 22, 24, 31-37, 44, 46, 48, 50, Lerschpfad 17, Rognitzstraße 15-20A, Soorstraße 72-76, Stülpnagelstraße 5-14

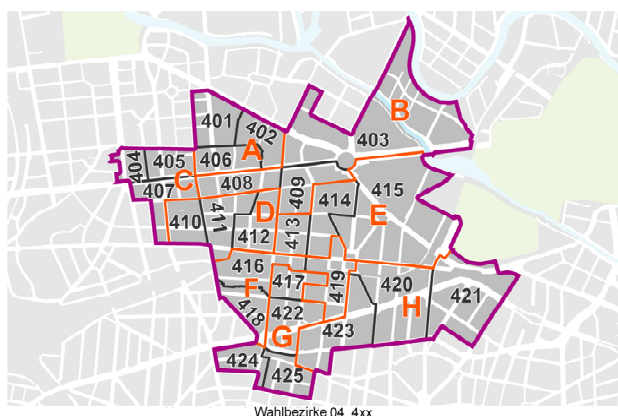
Wahlgebietseinteilung für die Wahl zum 18. Deutschen Bundestag am 22. September 2013

- 04 309 Fredericiastraße 7-33, Kaiserdamm 21-33, Knobelsdorffstraße 95, 97, 99, 101, 103-109, 111, 113, 115, 117, 119, 121, Königin-Elisabeth-Straße 1-7, 9-9A, 11, 13-15, 17, 19, 21, 23, 25-29, Meerscheidtstraße 9-15, Rognitzstraße 11-13, Soorstraße 61-71A, Stülpnagelstraße 1-4
- 04 310 Danckelmannstraße 24-31, Horstweg 24-30, Kaiserdamm 7-20, Knobelsdorffstraße 55, 63, Philippistraße, Saldemstraße, Sophie-Charlotten-Straße 45-54, 65-74
- 04 311 Danckelmannstraße 22-23, 32-40, Horstweg 8-23, 31-37, Knobelsdorffstraße 15-17, 19, 21, 23, 25, 27, 29, 31, 33, 35, 37, 39, 41, 43, 45, 47, 49, 53, Sophie-Charlotten-Straße 75, Vereinsweg (14059), Wundtstraße 2-4, 6, 8, 10, 12, 14, 16, 18, 20, 22, 24-26
- 04 312 Horstweg 1-7, 38-42, Kaiserdamm 1-6, 109-116, Knobelsdorffstraße 3, 5, 7, 9, 11-13, Sophie-Charlotte-Platz, Witzlebenplatz, Witzlebenstraße 1-7, Wundtstraße 5, 7-7A, 9-9A, 11, 13, 15, 17, 19, 21, 23
- 04 313 Dresselstraße, Herbartstraße 15, Kaiserdamm 97-108, Lietzenseeufer 10-11, Neue Kantstraße 14-16, Riehlstraße, Sophie-Charlotten-Straße 55-60, Spiegelweg, Wundtstraße 38-72
- 04 314 Kaiserdamm 117-118, Neue Kantstraße 1-4, Pestalozzistraße (10627) 51-53B, Steifensandstraße, Suarezstraße 1-18, 53-64, Windscheidstraße 1-10, Witzlebenstraße 25-42
- 04 315 Holtzendorffstraße 18-20, Kantstraße (10625) 75-85, 86-93, Leonhardtstraße 1-14, Pestalozzistraße (10627) 54-57A, Stuttgarter Platz 20-21, Suarezstraße 47-51, Windscheidstraße 11-19
- 04 316 Amtsgerichtsplatz, Kantstraße (10625) 85A, Lietzenseeufer 1-9B, Neue Kantstraße 5-13, 26-32, Suarezstraße 19-27, Trendenburgstraße 11-17, Witzlebenstraße 11-20, 22-24
- 04 317 Dernburgstraße 2-4, 12, 14, 16, 24, 26, 28-28A, 30, 32, 36, 44, 46, 48, 50, 52, 54, 58, 60, Herbartstraße 4-6, 16-28, Kuno-Fischer-Straße, Neue Kantstraße 18-25, Suarezstraße 28-34, Trendenburgstraße 1-10
- 04 318 Friedbergstraße 22-47, Holtzendorffstraße 1-7, Rönnestraße 13-28, Suarezstraße 35-46, Witzlebenstraße 21-21A
- 04 319 Friedbergstraße 1-21, Holtzendorffstraße 8-17, Leonhardtstraße 15-25, Rönnestraße 1-12, Stuttgarter Platz 22-36
- 04 320 Fritschestraße 38-47, Kaiser-Friedrich-Straße 50A-57, Kantstraße (10625) 71-74, 93A-111A, Pestalozzistraße (10627) 49-50, 58-60A, Schillerstraße (10625) 60-62, Stuttgarter Platz 1-19, Wilmsdorfer Straße 64-66A, Windscheidstraße 20-38A
- 04 321 Dahlmannstraße 1-7, 27-33, Droysenstraße 16-19, Gervinusstraße 1-15, 28-43, Lewishamstraße 7-15, Mommsenstraße (10629) 30-41, Sybelstraße 15-24, Waitzstraße 1-4, Wilmsdorfer Straße 67-72
- 04 322 Damaschkestraße 16, 18-20, 22, 24, 26-30, 32, 34, 36-38, Droysenstraße 1-8, Gervinusstraße 16-27, Sybelstraße 25-45
- 04 323 Dahlmannstraße 8-26, Damaschkestraße 2-6, 8-14, Droysenstraße 9-15, Kurfürstendamm 70-76, Lewishamstraße 1, Roscherstraße, Sybelstraße 46-54, Waitzstraße 7-19
- 04 324 Clausewitzstraße, Giesebrechtstraße 1-9, Kurfürstendamm 63-69, Mommsenstraße (10629) 42-44, Sybelstraße 8-14, 56-63, Waitzstraße 23-28, Wilmsdorfer Straße 73-101
- 04 401 Behaimstraße (10585) 1-13, Haubachstraße 1-12, Krumme Straße (10627) 1-14, Otto-Suhr-Allee 75-79, 81, 83, 85-89, 91-91A, 93-93A, 95-95A, 97, 99, 101, 103, 105, 107, 111, Richard-Wagner-Platz, Richard-Wagner-Straße 13-58, Schustehrusstraße 1-3, 5, 7, 9, Thraoltstraße 1-13, Wilmsdorfer Straße 148-164, Zillestraße 50, 54, 66, 70, 72-74, 76, 78
- 04 402 Bismarckstraße (10627) 17-20, Krumme Straße (10627) 81A-93, Leibnizstraße 100-111, Otto-Suhr-Allee 37-39, 41-41A, 43, 45, 47-49, 51, 53, 55, 57, 59, 61, 63-63A, 65-65A, 67-67A, 69-69A, 71, 73, Zauritzweg 16, 18, Zillestraße 1-28, 30-30B, 32, 34, 36, 38, 40-44
- 04 403 Bismarckstraße (10627) 1-14, Cauerstraße 1-13, Einsteinufer 5-37, Englische Straße, Ernst-Reuter-Platz 7-10, Franklinstraße 1-15A, Fraunhoferstraße 14-36, Gerickestraße 10-14, Gutenbergstraße (10587), Hannah-Karminski-Straße, Herbert-Lewin-Platz, Kohlrauschstraße 1, 3, 5, 7, 9-9A, 11-11B, 13, 15, Leibnizstraße 1-10, Marchstraße 4-18, Margarete-Kühn-Straße, Marie-Elisabeth-Lüders-Straße, Otto-Dibelius-Straße, Otto-Suhr-Allee 7-34, Salzuffer 1-10, Straße des 17. Juni 106-112, 114, 118-124, 136-144A, 152, Wegelystraße
- 04 404 Bismarckstraße (10627) 62-67, Fritschestraße 22-31, Knobelsdorffstraße 1, Schloßstraße (14059) 26-40, Zillestraße 105-113, 115
- 04 405 Bismarckstraße (10627) 45-61, Fritschestraße 64-73, Gierkezeile 1-4, Kaiser-Friedrich-Straße 21-30, 76-84, Spielhagenstraße, Wilmsdorfer Straße 29-38, Zillestraße 79, 81-85, 87-97A, 99A-99D, 101A-101D, 103
- 04 406 Bismarckstraße (10627) 23-44, Krumme Straße (10627) 20, 73-78, Richard-Wagner-Straße 1-11, Wilmsdorfer Straße 137-147, Zauritzweg 9-15, 17, Zillestraße 29, 31, 33, 35, 37, 39, 47-49, 51-53, 55-65, 67-69, 71, 75, 77
- 04 407 Bismarckstraße (10627) 68-80, Fritschestraße 32-36, 48-62, Kaiser-Friedrich-Straße 32-50, 70-74, Kantstraße (10625) 68-70, Pestalozzistraße (10627) 44-47, Rückertstraße (10627), Schillerstraße (10625) 42-59, 63-65, Wilmsdorfer Straße 39-45, Windscheidstraße 39-42
- 04 408 Bismarckstraße (10627) 81-104, Krumme Straße (10627) 25-29, 68-70, Leibnizstraße 92-97, Schillerstraße (10625) 19-40, Sesenheimer Straße 13-21, Weimarer Straße 1-6, 43-46, Wilmsdorfer Straße 128-135
- 04 409 Am Schillertheater, Bismarckstraße (10627) 105-111, Ernst-Reuter-Platz 2-6, Goethestraße (10625) 14-17A, Herderstraße (10625), Leibnizstraße 11-25, Schillerstraße (10625) 1-18, 105-110A, Schlüterstraße (10629) 3-10
- 04 410 Goethepark, Kaiser-Friedrich-Straße 59-68A, Kantstraße (10625) 56B-67, Pestalozzistraße (10627) 33-43, 64-76A, Schillerstraße (10625) 66-75, Wilmsdorfer Straße 46-63

Wahlgebietseinteilung für die Wahl zum 18. Deutschen Bundestag am 22. September 2013

04 411 Goethestraße (10625) 26-50A, Kantstraße (10625) 52-56A, 112-117A, Krumme Straße (10627) 30-49, 60-65, Pestalozzistraße (10627) 25-32, 77-84, Schillerstraße (10625) 79-99, Sesenheimer Straße 1-9, Weimarer Straße 8-15, Wilmersdorfer Straße 108-127

04 412 Goethestraße (10625) 18-25, 56-64, Kantstraße (10625) 40-51, Krumme Straße (10627) 54-58, Leibnizstraße 70B-91, Pestalozzistraße (10627) 17-23, 85-91, Schillerstraße (10625) 100-104A, Weimarer Straße 16-37



04 413 Goethestraße (10625) 65-73, Kantstraße (10625) 31-38, Leibnizstraße 27-35A, Pestalozzistraße (10627) 9-16, 92A-99A, Schlüterstraße (10629) 12-21, Wielandstraße (10629) 1-5B, 45-50

04 414 Bleibtreustraße 1-5, Goethestraße (10625) 5-13, 74-77, Grolmanstraße 14-20, Hardenbergstraße 4-5, Kantstraße (10625) 25-30, Knesebeckstraße (10623) 1-12, Pestalozzistraße (10627) 1-8A, 100-105, Schillerstraße (10625) 120-128, Schlüterstraße (10629) 63-81

04 415 Carmerstraße, Ernst-Reuter-Platz 1, Fasanenstraße (10623) 1-11, 82-91, Goethestraße (10625) 1-4, 78-87A, Grolmanstraße 50-59, Hardenbergplatz 1, 3-7, 9-15, Hardenbergstraße 6-26, 31-41, Jebensstraße, Joachimstaler Straße 1-3, Kantstraße (10625) 5-21, Knesebeckstraße (10623) 13-22, 83-100, Müller-Breslau-Straße 8-10, Savignyplatz 3-6, Stadtbahnbogen 545-549, Steinplatz, Straße des 17. Juni 115-115A, 135, 145, Uhlandstraße (10719) 1-9, 190-197

04 416 Kantstraße (10625) 118-136, Krumme Straße (10627) 50-53, Leibnizstraße 36-38, 61-70A, Niebuhrstraße 14-69, Schlüterstraße (10629) 22-24A, Wielandstraße (10629) 6-8, 42-44, Wilmersdorfer Straße 107-107C

04 417 Bleibtreustraße 8-12A, Leibnizstraße 39-45, Mommsenstraße (10629) 10-15, Niebuhrstraße 1-11A, 69A-75, Schlüterstraße (10629) 25-33, 55-59A, Wielandstraße (10629) 9-14, 35-41

04 418 Giesebrechtstraße 10-22, Kurfürstendamm 61-62, Leibnizstraße 55-60, Mommsenstraße (10629) 16-29, 45-56, Sybelstraße 1-7, 64-69, Wilmersdorfer Straße 102-106

04 419 Bleibtreustraße 5A-7, 13-17, 37-55, Grolmanstraße 21-23, Kantstraße (10625) 22-24, 137-145, Knesebeckstraße (10623) 24-37, Kurfürstendamm 40-45, Mommsenstraße (10629) 1-9, 69-73, Niebuhrstraße 76-78, Pestalozzistraße (10627) 106, Savignyplatz 7-13, Schlüterstraße (10629) 52-54, 60-62, Stadtbahnbogen 590-591

04 420 Fasanenstraße (10623) 12-31A, 67-81, Grolmanstraße 39-48, Joachimstaler Straße 5-21, Kantstraße (10625) 146-160, Kurfürstendamm 19-32, 212-226, Lietzenburger Straße 52, 54, 56, 60, 62, 64, 68, 70, 72, Meinekestraße 1-11, 18-27, Savignyplatz 1-2, Stadtbahnbogen 550-589, Uhlandstraße (10719) 12-26, 165-189

04 421 Augsburger Straße (10789) 19-44, Budapester Straße 37-50, Eislebener Straße 1-10, Hardenbergplatz 2, Hardenbergstraße 27-29D, Joachimstaler Straße 27-43, Kantstraße (10625) 1-2, 162-165, Kurfürstendamm 11-17, 227-237, Lietzenburger Straße 48, 50, Los-Angeles-Platz, Marburger Straße, Nürnberger Straße (10789) 1-28, Rankestraße 1-14, 23-36, Taubentzienstraße 7B-18A

04 422 Bleibtreustraße 18-21, George-Grosz-Platz, Kurfürstendamm 46-60, 182-189, Leibnizstraße 46-53, Mommsenstraße (10629) 57-68A, Olivaer Platz 11-16, Schlüterstraße (10629) 34-42, 47-51, Walter-Benjamin-Platz, Wielandstraße (10629) 15-34

04 423 Bleibtreustraße 23-36A, Emser Straße (10719) 33-39D, Grolmanstraße 27-37, Knesebeckstraße (10623) 38-81, Kurfürstendamm 33-39, 190-211, Lietzenburger Straße 74, 76, 78, 80, 82, 84, 86, 88, 90, 92-108, Olivaer Platz 8-10, Pariser Straße (10719) 17-24, Sächsische Straße 1-4, 72-75A, Schlüterstraße (10629) 43-46, Uhlandstraße (10719) 27-33

04 424 Brandenburgische Straße (10707) 30-33, Bregenzer Straße 10-16, Duisburger Straße 1-10, Konstanzer Straße 1-4, 58-65, Kurfürstendamm 165-180, Olivaer Platz 1-2, 17-18, Xantener Straße

04 425 Bayerische Straße 1-9, 26-35, Bregenzer Straße 1-9, Darmstädter Straße, Düsseldorfer Straße 22-30, Olivaer Platz 3-7, 20, Pariser Straße (10719) 35-41, Sächsische Straße 6-11, Württembergische Straße 25-49

04 501 Am Bahnhof Grunewald 1-10, Am Postfenn 22-33, Auerbacher Straße, Bettinastraße 8-16, Cordesstraße 2A-3, Douglasstraße, Eichhörnchensteig 3-5, Eichkampstraße 153A, 155-167, Fontanestraße (14193) 1-3B, 5, 7-7A, 9, 11, 13-13C, 15, 17-17A, 19, 21-23, Gottfried-von-Cramm-Weg, Gustav-Freytag-Straße (14193), Halenseestraße 25, 27, 29, Havelchaussee 57-109, Hilde-Ephraim-Straße, Höhmannstraße 3-3A, 5, 9, 11-13, Hüttenweg 102-118, Königsallee 55D, 57, 59-95, Königsweg (14193), Oberhaardter Weg 15, 17-17A, 19, 22-31A, Pücklerstraße (14195) 49, Regerstraße 18-26, Rosensteinweg, Schildhorn (Halbinsel), Stallupöner Allee 25-25B, Straße am Schildhorn, Teufelsseechaussee, Trabener Straße 89A-91, Verbindungschusssee, Werkstättenweg, Wildpfad 31

04 502 Am Bahnhof Grunewald 13, Bettinastraße 1-7, Bismarckallee 29, 31-31A, 33-33B, 35, 39-39A, 41-41A, 43-43A, 45, 47, 49, Delbrückstraße (14193) 1-1F, 3-3A, 5, 7, Erdener Straße 2, 4-4A, 6-6A, 8-8A, 10, 12, Fontanestraße (14193) 4-4B, 6-6A, 8, 10-10A, 12-12B, 14, 16, 18-18A, 20, Gneiststraße (14193), Hasensprung (14193), Königsallee 21B-43A, 45-45A, 47-51B, 53-53E, 55-55C, Lassenstraße 1-8, Schwedlerstraße, Trabener Straße 1-43B, 45, 47, 49-51A, 53, 55-55A, 57, 59, 61-61A, 63, 65, 67-67B, 69-69A, 71, 73-73A, 75, 77, 79, 81-89, Winkler Straße, Wissmannstraße (14193)

Wahlgebietseinteilung für die Wahl zum 18. Deutschen Bundestag am 22. September 2013

04 503 Bismarckallee 2-17, 19-19D, 21-21A, Bismarckplatz, Caspar-Theyß-Straße 1-3, 5-7, 9-11A, Erbacher Straße, Erdener Straße 3, 5-5A, 7, 9, 11, 13-15, Halenseeallee 1-1D, 3, 5, 7, 9-9A, 11-23, Herbertstraße (14193) 1-4, 6, 8, Herthastraße (14193) 2A, 4-4A, 6, 8A, 10, Hubertusallee 1-5, 7, 9, 11-11A, 13, 15, 17A, 19, 21, 23-23C, 25, Johannaplatz 1-2, Koenigsallee 2-15, 17-17B, 19-19A, 21, Lynarstraße (14193) 1-6, 8, 10, Margaretenstraße (14193), Niersteiner Straße, Rathenauplatz 5, Schinkelstraße, Schleinitzstraße 1-3, 5, 7-7A, 9, Trabener Straße 44, 46, 48, 52, 54-54A, 56, 58-58A, 60-60F, 62, 64-64A, 66-66A, 68-68A, 70-70A, 72-72B, 74, 76-76A, 78, 80, Wallotstraße

04 504 Auguste-Viktoria-Straße (14193) 1-7, 98-118, Caspar-Theyß-Straße 4, 8A, 12, 14-14A, 16, 18-18B, 20-26, 28, 30, 32, 34, Friedrichsruher Straße (14193) 11-25, Gillweg, Hubertusallee 6, 8, 10-10A, 12, 14-14A, 16, Humboldtstraße (14193) 8-21, Kunz-Buntschuh-Straße, Kurfürstendamm 125A-128, Lynarstraße (14193) 22, Paulsborner Straße 28, 39, Rathenauplatz 1, Schwarzbacher Straße, Storkwinkel, Wangenheimstraße 1-20, 22-22A, 24, 26, 28, 30, 32, 34-34C, 36

04 505 Am Güterbahnhof Halensee, Carionweg, Halberstädter Straße 7-10, Hohenzollerndamm 47A-48, Joachim-Friedrich-Straße 53-57A, Kurfürstendamm 129A, 129C, Nestorstraße 21-34, Paulsborner Straße 27-27A, 70-77, Seesener Straße 8-14B, 17-20, 31-74, Sesselmannweg

04 506 Halberstädter Straße 1-6, Joachim-Friedrich-Straße 1-9, 51-52, Johann-Sigismund-Straße 6-15, Kurfürstendamm 129B, Paulsborner Straße 22-24, Schweidnitzer Straße 2-9, Seesener Straße 15-16, 23-30, Westfälische Straße 49-65

04 507 Georg-Wilhelm-Straße 1-12B, Heilbronner Straße (10711) 1-10, Johann-Sigismund-Straße 2-5, Karlsruher Straße (10711) 18-32, Katharinenstraße (10711), Kurfürstendamm 106-115B, 130-135, Westfälische Straße 42-48

04 508 Damaschkestraße 39-45, Heilbronner Straße (10711) 11, Joachim-Friedrich-Straße 30-49, Johann-Sigismund-Straße 16-20, Karlsruher Straße (10711) 1-16, Kurfürstendamm 101-105, 136-139, Westfälische Straße 36-41

04 509 Damaschkestraße 15, 17, 21, 23, 25, 31, 33, 35, Hektorstraße, Joachim-Friedrich-Straße 17-29, Kurfürstendamm 93-100A, Markgraf-Albrecht-Straße, Nestorstraße 1-5

04 510 Joachim-Friedrich-Straße 10A-16, Johann-Georg-Straße, Kurfürstendamm 142-147, Nestorstraße 6-20, Paulsborner Straße 17-21A, Schweidnitzer Straße 11-17, Westfälische Straße 27-34, 66-70

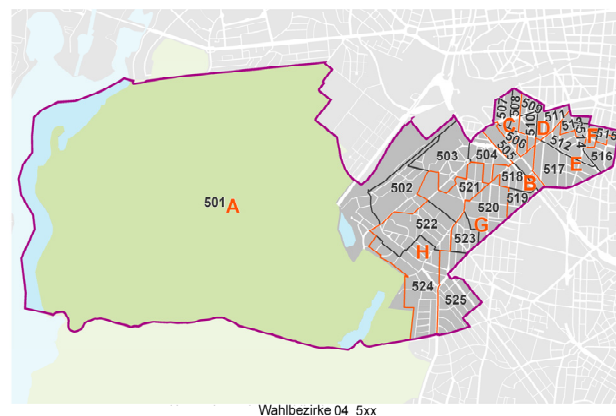
04 511 Albrecht-Achilles-Straße 2-8, 58-65C, Brandenburgische Straße (10707) 35-36, Cicerostraße 2-10, 53-63, Damaschkestraße 7, Eisenbahnstraße 1-6, 62-67, Kurfürstendamm 90-92, 150-163, Lehniner Platz, Nestorstraße 47-59, Paulsborner Straße 1-16

04 512 Albrecht-Achilles-Straße 9-57, Ballenstedter Straße, Brandenburgische Straße (10707) 16-18, 46-59, Cicerostraße 49-49A, Eisenbahnstraße 8A-18, 50-54, Konstanzer Straße 12A-21, 46, Münstersche Straße, Paulsborner Straße 82-88A, Ravensberger Straße 14-20, Westfälische Straße 1-26, Wittelsbacherstraße (10707) 20-23

04 513 Brandenburgische Straße (10707) 26-28, 37-45, Duisburger Straße 11-20, Düsseldorfer Straße 31-39, Eisenbahnstraße 56-61, Konstanzer Straße 5-6, Paderborner Straße, Paulsborner Straße 89-94, Ravensberger Straße 1-7A

04 514 Bayerische Straße 13-18, Brandenburgische Straße (10707) 20-25, Düsseldorfer Straße 40-46A, Konstanzer Straße 8-11, 49-54, Pommersche Straße 15-17, Wittelsbacherstraße (10707) 11-19A, 24-27A, Zähringerstraße 16-32

04 515 Bayerische Straße 10-12, 21-25A, Düsseldorfer Straße 47-60A, Konstanzer Straße 55-57, Sächsische Straße 12-14, Wittelsbacherstraße (10707) 6-10A, Württembergische Straße 21-24, 52-58, Zähringerstraße 1-15, 33-36



04 516 Bayerische Straße 19-20, Brandenburgische Straße (10707) 15A, Fehrbelliner Platz 1, 7-8, Hohenzollerndamm 29-31, Pommersche Straße 5-14A, 20-24, Sächsische Straße 15-30, Wittelsbacherstraße (10707) 1-5A, 28-37, Württembergische Straße 5-20, 64, Zähringerstraße 38-42

04 517 Bielefelder Straße, Blüthgenstraße, Cicerostraße 13-48, Eisenbahnstraße 19-49, Fehrbelliner Platz 5, Hohenzollerndamm 32-47, Konstanzer Straße 22-42, Mansfelder Straße 24-68, Nestorstraße 35-46A, Paulsborner Straße 78-81, Ruhrstraße, Seesener Straße 2-6, Westfälische Straße 70A-91

04 518 Auguste-Viktoria-Straße (14193) 8-15, Caspar-Theyß-Straße 27, 29, 31, 33, Charlottenbrunner Straße 1-12, Cunostraße 49-57, Friedrichsruher Straße (14193) 26-37A, Grieser Platz, Kudowastraße 31-39, Orber Straße 9-29, Paulsborner Straße 29-38, 61-68, Rintelner Straße, Salzbrunner Straße 1-24

04 519 Charlottenbrunner Straße 38-46, Cunostraße 44-48A, 58-65, Hohenzollerndamm 50-66A, Orber Straße 1-8, 30-38, Salzbrunner Straße 26-26A, 28, 30-30A, 32-32A, 34-34A, 36, 38, 40, 42-50, Warmbrunner Straße 33, 35-52

04 520 Auguste-Viktoria-Straße (14193) 18-38, 70-97, Charlottenbrunner Straße 16-33, Elgersburger Straße 1-7, 26-29, Flinsberger Platz, Franzensbader Straße 10-16, Hohenzollerndamm 67-80, Hubertusallee 50, Ilmenauer Straße 1-6A, Kudowastraße 1-29, Paulsborner Straße 48-59, Reinerzstraße, Salzbrunner Straße 25, 27, 29, 31, 33, 35-35A, 37, 39-39A, 41, Wangenheimstraße 40-48, Warmbrunner Straße 1, 6-32, 34

Wahlgebietseinteilung für die Wahl zum 18. Deutschen Bundestag am 22. September 2013

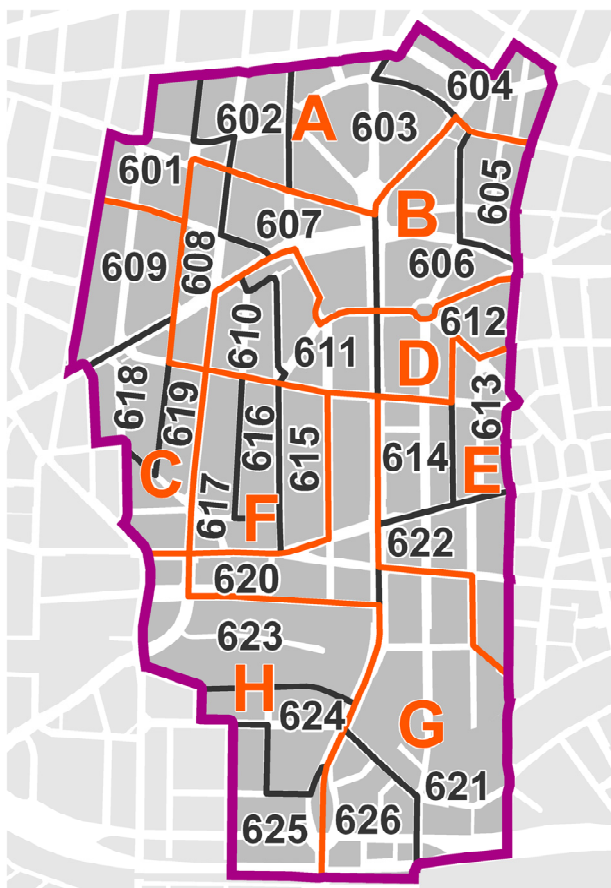
- 04 521 Bismarckallee 18-18B, 20, 23-23A, 25-25A, Caspar-Theyß-Straße 13-13B, 15, 17-17A, 19-19A, Delbrückstraße (14193) 2-2F, 4-4C, 6-6C, 8, 10-10A, 12-14B, 16-16C, 18, 20-20A, 22, 24, Herbertstraße (14193) 5, 7, 9-32, Herthastraße (14193) 1-1N, 3, 5, 7A-7B, 9, 11-26, Hubertusallee 18, 20, 22, 24-24B, 26-49, 53, 55, Humboldtstraße (14193) 22-53, Johannaplatz 3, Koenigsallee 16-16H, 18-18H, 20-20B, Lynarstraße (14193) 7, 9, 11-21, 23-25, Paulsborner Straße 40-45, Schleinitzstraße 4, 6-6A, 8, 10, Wangenheimstraße 21, 23, 25, 27, 29, 31-31C, 33-33C, 35, 36A-39, Warmbrunner Straße 2-4
- 04 522 Bilsestraße, Bismarckallee 22, 24, 26-28B, 30-30A, 32-32D, 34-34C, 36-38C, 40, 42, 44, 46, 48, 50, Dachsberg 4, 6, 8, 10, 12, 14, 16, 18, Delbrückstraße (14193) 9, 11-11B, 15, 17, 19, 21, 23-23A, 25-25B, 27-27A, 29-29A, 31, 33, 35, Furtwänglerstraße, Griegstraße 2-2A, 4, 6, 8, 10-10A, 12, 14-14A, 16, 18, 20-24, 26, Hagenplatz, Hagenstraße (14193) 1-25E, 27, 29, 31-31A, 33-33B, Hubertusallee 67, 69, 71, 73, 75, Hubertusbader Straße 14-25A, Klindworthsteig, Koenigsallee 44-44A, 46, 52, 54, 56, 58, Kronberger Straße 1-4, 6, Lassenstraße 9-45, Menzelstraße (14193), Oberhaardter Weg 2, 4, 6-6A, 8-14, 16, 18, 20, Richard-Strauss-Straße 1-23, 27, 29, 31-33, 35-37, Taubertstraße, Taunusstraße (14193) 6, 8, 10-12, Teplitzer Straße 3-9, 11, 13, Toni-Lessler-Straße, Wernerstraße (14193)
- 04 523 Berkaer Straße 15-30, Delbrückstraße (14193) 26, 28, 30, 32, 34, 36-47, Egerstraße 1-6, Elgersburger Straße 20-23, Franzensbader Straße 1-9, 16A-37, Hohenzollerndamm 81-85, Hubertusallee 52, 54, 56-64, 68, 70, 72, 74, 76, Ilmenauer Straße 7-12, Karlsbader Straße 5-14, Plöner Straße, Teplitzer Straße 10, 12-12A, 14-16A, 18, 20
- 04 524 Bernadottestraße 4-15B, Bibersteig, Brahmsstraße (14193), Clayallee 1, 29, Dachsberg 3, 5, 7-7B, 9, 11, 13, 15, 17-17D, Dünkelbergsteig, Eichhörnchensteig 1, Fischottersteig, Frischlingsteig, Goldfinkweg, Griegstraße 1, 3, 5, 7, 9, 11, 13, 15, 17, 19, 25, 27-44B, Hagenstraße (14193) 26, 28, 30, 32, 34-55, 61-75, Höhmannstraße 2, 4, 6-8, 10, Hubertusbader Straße 28-43, Knausstraße (14193), Königsmarckstraße 7-19, Kronberger Straße 5, 7-9, 11, 13, 15, 17, 19, 21-23A, 25-25A, 27, Luchsweg, Nikischstraße, Oberhaardter Weg 1, 3, 5, 7, Pücklerstraße (14195) 27-35, 37, 39, 41, 43, 45, Regerstraße 1-15, Rehkitzsteig, Reuterpfad, Richard-Strauss-Straße 24-26, 28-28C, 30-30C, 34, Spohrstraße, Taunusstraße (14193) 1-3, Waldmeisterstraße, Wildentensteig, Wildpfad 1-30
- 04 525 Amselstraße (14195) 1-6A, 8, 10, 12, Bernadottestraße 17-46A, Clayallee 4-26, Egerstraße 7-12, Hagenstraße (14193) 56, 77-79, Hammersteinstraße 9, 11, 15, 17-17A, 19, Heydenstraße 9-36, Hohenzollerndamm 86-104, Hundekhelestraße 26-28, Karlsbader Straße 1-3A, 15-18, Königsmarckstraße 1-5, Kronberger Straße 10, 12, 14, 16-16E, 18, 20, 24, 26, 28, Luciusstraße, Max-Eyth-Straße 2-17A, Messelstraße 19-53, Miquelstraße 1-34, Pücklerstraße (14195) 9, 11-13, 15, 19, 21-21A, 23, 25, Rheinbabenallee 2-37, Schellendorffstraße 11-13, 15, 17, 19, 21-21A, 23-23A, 25-25A, 27-29A, 31, 33-41, Taunusstraße (14193) 5, 7, 9, Teplitzer Straße 17, 19-19A, 21-44
- 04 601 Düsseldorfer Straße 11-20, Emser Straße (10719) 19-32A, 40-47, Lietzenburger Straße 85, 87, 89-89A, 91, Ludwigkirchplatz, Ludwigkirchstraße 9A-10, Pariser Straße (10719) 14B-16, 42-44, Pfalzburger Straße 2-16, 77-78, Sächsische Straße 66-70, Uhlandstraße (10719) 47-48
- 04 602 Fasanenstraße (10623) 33-46, Lietzenburger Straße 69, 71, 73, 75, 77, 79, 81, 83, Ludwigkirchstraße 1-9, 10A-14, Pariser Straße (10719) 9-14, Pfalzburger Straße 79-87, Uhlandstraße (10719) 39-46, 150-162
- 04 603 Bundesallee 1-13, 212-222, Fasanenplatz, Fasanenstraße (10623) 57-65, Joachimstaler Straße 24, Lietzenburger Straße 53, 55, 57, 61, 63, 65-65A, Meierottostraße, Meinekestraße 12-17, Pariser Straße (10719) 1-8, Rankestraße 16A, Schaperstraße 14-37, Spichernstraße 1-12A
- 04 604 Augsburger Straße (10789) 1, 3, 5, 7, 9, 11, 13, Eislebener Straße 11-19A, Ettaler Straße 2, 4, 6, 8, 10, 12-12A, Fürther Straße (10777), Geisbergstraße 18-20, Kelheimer Straße, Lietzenburger Straße 22-46, 49, 51, Nürnberger Straße (10789) 29-46, Rankestraße 17-21, Schaperstraße 2-13, Würzburger Straße (10789)
- 04 605 Bamberger Straße (10779) 1-10, Geisbergstraße 22-26, Grainauer Straße 1, 3-3B, 5-5B, 7-7A, 9, 11, 13, 15, 17, 19-19A, 21, Kulmbacher Straße, Nachodstraße 1-5, Regensburger Straße (10777) 8-11, 25A-29
- 04 606 Bundesallee 201-210, Grainauer Straße 2, 4, 6, 8, 10, 12, 14, 16, 18, 20, 22, Motzstraße 74-78, 80, 82, 84, 86, 88, 90, 92, 94, Nachodstraße 6A-28, Prager Platz 1-3, 8, Prager Straße, Regensburger Straße (10777) 12A-25, Spichernstraße 15-26, Trautenaustraße 1-3
- 04 607 Bundesallee 14-22, Düsseldorfer Straße 1-6, Fasanenstraße (10623) 47-56, Hohenzollerndamm 2-11, 205-212, Nikolsburger Platz 3, Nikolsburger Straße 6-11, Pariser Straße (10719) 49-63, Trautenaustraße 5-6, Uhlandstraße (10719) 144-149
- 04 608 Düsseldorfer Straße 8-10, 71-77, Güntzelstraße 27-29, Hohenzollerndamm 12-20, 193-196, Pariser Straße (10719) 45-48, Pfalzburger Straße 56-76, Uhlandstraße (10719) 49-73, 138-142
- 04 609 Düsseldorfer Straße 61-70A, Emser Platz 5-5F, Emser Straße (10719) 2-18A, 50-52, Hohenzollerndamm 21-28A, Pfalzburger Straße 17-25, Sächsische Straße 46-65
- 04 610 Güntzelstraße 19-26, Hohenzollerndamm 197-201, Holsteinische Straße (10717) 20-39, Nassauische Straße 1-16, Uhlandstraße (10719) 128-137
- 04 611 Bundesallee 23-30, Güntzelstraße 14-18, Hohenzollerndamm 202-203, Hohenzollerndammplatz (10717), Landhausstraße 2-5, 40-45, Nassauische Straße 58-67, Nikolsburger Platz 1-2, 5-7, Nikolsburger Straße 1-5, Trautenaustraße 8-21
- 04 612 Aschaffener Straße (10779) 21-28, Bamberger Straße (10779) 13-19, Barbarossastraße 32-33, Bundesallee 192-200, Güntzelstraße 5-10, Helmstedter Straße 2-6, Motzstraße 79-79A, 81-81A, 83-83A, 85, 87-87A, 89, 91, 93, 95, Prager Platz 4-6, Prinzregentenstraße 1-8, 91-97, Trautenaustraße 23-24
- 04 613 Aschaffener Straße (10779) 4-6A, 20, Bamberger Straße (10779) 20-30, Berliner Straße (10715) 1-4, Güntzelstraße 3-4, 65-67, Helmstedter Straße 18-32A, Jenaer Straße (10717)
- 04 614 Berliner Straße (10715) 5-9, Bundesallee 180-191, Güntzelstraße 57-63, Helmstedter Straße 7-17, Prinzregentenstraße 9-19, 80-90, Tharandter Straße

Wahlgebietseinteilung für die Wahl zum 18. Deutschen Bundestag am 22. September 2013

04 615 Berliner Straße (10715) 17-21, Güntzelstraße 48-51, Landhausstraße 6-21, Nassauische Straße 38-57

04 616 Gasteiner Straße 1-5, Güntzelstraße 44-47, Holsteinische Straße (10717) 1-19A, Nassauische Straße 16A-34

04 617 Berliner Straße (10715) 22-33, Fechnerstraße 3-8, Gasteiner Straße 6-8, 26-34, Güntzelstraße 41-43, Holsteinische Straße (10717) 40-60, Nassauische Straße 36-37, Uhlandstraße (10719) 104-127



Wahlbezirke 04 6xx

04 618 Emser Platz 1-2, Fechnerstraße 24, 26, 28-30, Gieselerstraße 8-17, Güntzelstraße 30-37, Hohenzollerndamm 185-191, Pfalzburger Straße 26-38, Sigmaringer Straße 8-28, Wegenerstraße (10713) 1-3

04 619 Berliner Straße (10715) 35-41, Brandenburgische Straße (10707) 1-2, Fechnerstraße 10-23, 25, 27, Gasteiner Straße 9-23, Güntzelstraße 37A-40, Pfalzburger Straße 40-55, Sigmaringer Straße 1-6, Uhlandstraße (10719) 75-95

04 620 Badensche Straße 23-36, Berliner Straße (10715) 13-15, 137-154, Bundesallee 31-46A, Gerdauer Straße, Güntzelstraße 53-56, Landhausstraße 22-38, Mehlitzstraße, Uhlandstraße (10719) 103, Wilhelmsaue 1-23

04 621 Am Volkspark 4-23, Babelsberger Straße 8-36, Badensche Straße 40-46, Bundesallee 160-171, Durlacher Straße (10715) 2-18, 20, 22, 24, 26, 28, 30, 32, 34, 36-46, Kufsteiner Straße 58, 60-66, Prinzregentenstraße 25-39, 51-73, Waghäuseler Straße 6-10B, 11-18, Wexstraße 15-22, 40

04 622 Babelsberger Straße 2-6, 38-52, Badensche Straße 10-20, 47-49, Berliner Straße (10715) 155-167, Bundesallee 176-179, Kufsteiner Straße 2, 6, 8, 10-14, 16, 18, 20, 22, 28, 30, 32, 34-38, 40, 42, 44, 46, Prinzregentenstraße 20-24, 74-79, Waghäuseler Straße 10C-10E

04 623 Am Volkspark 80, Berliner Straße (10715) 132, Blissestraße 5, 11, 13, 15, 17, 19, 21, Bundesallee 48-52, Schoelerpark, Straße am Schoelerpark, Uhlandstraße (10719) 97-101B, Wilhelmsaue 25-27, 110-138

04 624 Am Volkspark 31-73, Bundesallee 53-60, Bundesplatz 1-2, Hildegardstraße 1-13B, 26-31, Livländische Straße 1-11, 17, 19, 21, 27, Mainzer Straße (10715) 16-18, Schrammstraße 5-8

04 625 Bundesplatz 3-9, Detmolder Straße 1-10, 59-67, Hildegardstraße 23-25A, Livländische Straße 12-16, 18, 20, 22-26, 28, Mainzer Straße (10715) 7-15, 19-20, Weimari-sche Straße 14-27

04 626 Bernhardstraße, Bruchsaler Straße (10715), Bundesallee 156-159, Bundesplatz 10-20, Durlacher Straße (10715) 19, 21-21B, 23, 25, 27, 29, 31, 33, 35, Prinzregenten-sstraße 40-47, Tübinger Straße, Wexstraße 23-39

04 701 Barstraße 42-61, Berliner Straße (10715) 56-63, 108-111, Brandenburgische Straße (10707) 6-14, 68, Fehrbelliner Platz 2-3, Gieselerstraße 19-30A, Hohenzollerndamm 181-184, Mannheimer Straße (10713) 3-19C, Mansfelder Straße 1-5B, Maxdorfer Steig, Sächsische Straße 32-43, Wegenerstraße (10713) 4-15

04 702 Barstraße 6-14, Bechstedter Weg, Berliner Straße (10715) 65-106, Briener Straße, Fehrbelliner Platz 4, Hoffmann-von-Fallersleben-Pl., Hohenzollerndamm 156-177, Kalischer Straße, Kalkhorster Straße, Kaubstraße, Mansfelder Straße 9-19, Rudolstädter Straße 42-127, Warneckstraße

04 703 Berliner Straße (10715) 42-55, 112-127, Blissestraße 2, 6, Brandenburgische Straße (10707) 3-4, 69-87, Gieselerstraße 4-7, Mannheimer Straße (10713) 24-38, Sigmaringer Straße 29-37, Wegenerstraße (10713) 17-19, Wilhelmsaue 28-42

04 704 Barstraße 23-40, Blissestraße 12, 14, 16, 18, 20-20B, 22-24, Ermslebener Weg, Falkensteiner Straße, Kahlstraße, Mannheimer Straße (10713) 20-22, Mecklenburgische Straße 1-22A, Rudolstädter Straße 2-40, Wallenberg-sstraße, Wilhelmsaue 99-109

04 705 Aachener Straße 1-4A, 40-45, Am Volkspark 75-79, 81-85, Blissestraße 24A-38, 40, 42, Brabanter Platz, Hildegardstraße 14-17A, Mecklenburgische Straße 85-94, Paretzer Straße 1-7, Schrammstraße 1-4

04 706 Blissestraße 69, 71, Detmolder Straße 11-16, 50-58, Hildegardstraße 19-22, Koblenzer Straße 11-27, Mainzer Straße (10715) 1-6, 22-27, Weimari-sche Straße 1-12

04 707 Aachener Straße 5-39, Blissestraße 39, 41, 43-68, 70, 72, Brabanter Straße, Detmolder Straße 17-49, Hildegardstraße 18-18A, Koblenzer Straße 1-10, Mecklenburgische Straße 76-80, Paretzer Straße 9-17

Wahlgebietseinteilung für die Wahl zum 18. Deutschen Bundestag am 22. September 2013

04 708 Aßmannshauser Straße 2-6, 17-27, Binger Straße 1-8, 79-89, Forckenbeckstraße 1-6, 90-98, Hanauer Straße 1-77, Heidelberger Platz, Johannisberger Straße 1-11A, 64-74, Laubacher Straße 30-30A, Mecklenburgische Straße 23-31, 69-73, Nauheimer Straße 1-29, Schlangenhader Straße 94-100, Siegburger Straße, Triberger Straße

04 709 Binger Straße 9-15, Homburger Straße 50, 52, Mecklenburgische Straße 57-68, Nauheimer Straße 41-43, Rudolf-Mosse-Straße 2, 4, 6, Schlangenhader Straße 10-25, 85-92, Wiesbadener Straße (14197) 50-50E

04 710 Ahrweilerstraße 34-36, Aßmannshauser Straße 14-16, Burgunder Straße (14197), Deidesheimer Straße 8-12, 20-24, Hanauer Straße 79-80, Hohensteiner Straße, Homburger Straße 2, 4, 6, 8, 10, Laubacher Straße 31-39, Offenbacher Straße 6-24, Spessartstraße 3-13A, 16-23

04 711 Beverstedter Weg, Borkumer Straße (14199) 4, 6, 8, 10, 16, 18, 20, Dillenburg Straße 62, Harlinger Straße 1, 3, 5, Helgolandstraße, Mecklenburgische Straße 53-56A, Nordermeyer Straße 10-14, Rudolf-Mosse-Straße 3, 5, 7-11, Sodener Straße, Sylter Straße (14199) 1-11, 14-18, Wiesbadener Straße (14197) 51-58I, Zoppoter Straße 1, 3, 5, 7-15

04 712 Ahrweilerstraße 1-6, 25-33, Deidesheimer Straße 16-19, Homburger Straße 1, 3-3A, 5, 7-7A, 9-9A, 11-23, Landauer Straße, Laubacher Straße 40-43, Rüdesheimer Platz, Rüdesheimer Straße (14197) 1, 3, 9, 11, 13, Spessartstraße 14-15A, Südwestkorso 18-23, Wiesbadener Straße (14197) 16-31, 75-77

04 713 Aßmannshauser Straße 7-13, Binger Straße 16-78, Breitenbachplatz 4, Dillenburg Straße 4, Eberbacher Straße, Gerolsteiner Straße, Homburger Straße 25-49A, 51, 53, Johannisberger Straße 12-63, Lorcher Straße 18-24H, Nauheimer Straße 44-52, Rüdesheimer Straße (14197) 2, 4-8, 10-10A, 12, 14, 24, 30, 42, 50-56, Schlangenhader Straße 58-84, Wiesbadener Straße (14197) 32-49, 60-67

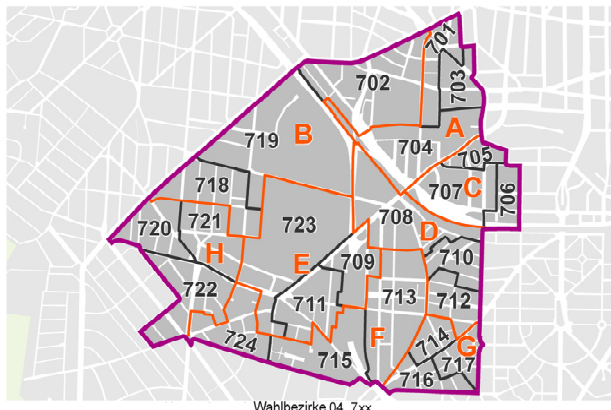
04 714 Ahrweilerstraße 7-11, Geisenheimer Straße 35-59, Laubenheimer Straße 26-39, Lorcher Straße 2, 4, 6-10, Markobrunner Straße, Rüdesheimer Straße (14197) 15-23B, 25-29, 33-37, Südwestkorso 24-32, Wiesbadener Straße (14197) 69-74

04 715 Borkumer Straße (14199) 1, 5-5A, 7, 9-9A, 11-15, 17-17A, 19, 21-23, 25-25A, 27-29, 31, Dillenburg Straße 45-60F, Juister Weg, Lentzeallee 76-88, 94, 100, Magnolienring, Nordermeyer Straße 15-16, Schlangenhader Straße 26-45, Wiesbadener Straße (14197) 58K-59E, Zoppoter Straße 33, 35, 37, 63

04 716 Bonner Straße, Breitenbachplatz 1, Geisenheimer Straße 3, 5, 7, 9-9A, 11-11A, 13-13A, Kreuznacher Straße 10-16, 18, 20-28, 32-46, 48, 50, 52, 62, 64, 66, 68-70, Laubenheimer Straße 1-8, 15, 19, 23, Lorcher Straße 1, 3, 5, Ludwig-Barnay-Platz, Marbacher Straße, Rauenthaler Straße 13, 15, 21, 23, 25, Rüdesheimer Straße (14197) 41, 43-45, Steinrückweg, Südwestkorso 33-48

04 717 Ahrweilerstraße 12-24, Bergheimer Platz, Bergheimer Straße, Geisenheimer Straße 2, 4, 6, 8, 10, 12, 14-34, Laubacher Straße 44-56, Laubenheimer Straße 10-14, 18, 20-22, 24, Rauenthaler Straße 1-11, 14, 16-20, 22, 24, Südwestkorso 49A-59, Wetzlarer Straße

04 718 Auguste-Viktoria-Straße (14193) 40-48, 62-67, Cunostraße 13-20, 75-94, Davoser Straße 3-17A, Forckenbeckstraße 50-59, Hohenzollerndamm 116-129, Kissinger Platz, Kissinger Straße (14199) 20-26, 56-71, Reichenhaller Straße 50-56, Tölzer Straße 1-25, Weinheimer Straße 6-22A



04 719 Cunostraße 21-42, 66-74, Forckenbeckstraße 9-38, 60-63E, Fritz-Wildung-Straße, Hohenzollerndamm 130-152, Kissinger Straße (14199) 51-55, Kranzer Straße, Landecker Straße

04 720 Auguste-Viktoria-Straße (14193) 57-59, Berkaer Platz, Berkaer Straße 7-12, 31-44, Hohenzollerndamm 105-115, Hundekehlestraße 3-25, Kissinger Straße (14199) 1-6, Kösemer Straße, Marienbader Straße, Ruhlaer Straße, Sulzaer Straße

04 721 Auguste-Viktoria-Straße (14193) 49-55A, Berkaer Straße 1-6, Breite Straße (14199) 13-25, Cunostraße 106-110, Davoser Straße 1-2B, 18-23A, Friedrichshaller Straße 9-32, Kissinger Straße (14199) 8-19, Kolberger Platz, Reichenhaller Straße 1-8, 58-68, Tölzer Straße 27-31, Weinheimer Straße 1-4A, 23-27

04 722 Bernadottestraße 50-52A, Breite Straße (14199) 26-38, Doberaner Straße (14199) 7-10, Hammersteinstraße 1-8, 10, 12-14A, 16-16A, 18, 20-22, Heiligendammer Straße 11-13, Heydenstraße 1-8, Hundekehlestraße 29-38, Kirchstraße (14199) 10-16, Krampasplatz 4A-8, Miquelstraße 35-44, Misdroyer Straße 38, 40, 42-62, Pücklerstraße (14195) 1A-3, 5-5C, Rheinbabenallee 38-48, Saßnitzer Straße, Schellendorffstraße 1-10, 14, 16-16A, 18, 20, 22, 24, 26, 30, 32, Selchowstraße (14199), Warnemünder Straße (14199) 1-11, 18-29

04 723 Borkumer Straße (14199) 24, 26, 30, 34, 36, 38, 40, Breite Straße (14199) 1-12, 48-51, Cunostraße 1-12, Dievenowstraße 3-5, 7-11, 15-17, 19, 21, 23, 25, Forckenbeckstraße 64-86, Friedrichshaller Straße 1-8, 34-44, Harlinger Straße 2, 4, 6, Heiligendammer Straße 1-2C, 37-41, Kissinger Straße (14199) 27, Mecklenburgische Straße 32-48, Oeynhausener Straße, Reichenhaller Straße 14-17B, Sylter Straße (14199) 12-13A, Zoppoter Straße 2, 4, 6, 16-28

04 724 Borkumer Straße (14199) 33, 35, 37, 39, 41-55, Breite Straße (14199) 39-47, Dievenowstraße 2, 6, 12-14, 18, 20, 22, 24, 26-34, Doberaner Straße (14199) 1-6, Heiligendammer Straße 3-10, 14-36, Hohmannstraße, Kirchstraße (14199) 1-9, Krampasplatz 1-2, Lentzeallee 2, 4, 6-6A, 8, 10, 12-14, 16, 18-44E, 46-46F, 48-54, 56, 58-74, Misdroyer Straße 1-37, 39, 41, Platz am Wilden Eber, Schweinfurthstraße 1-4, Wangerrooger Steig, Warnemünder Straße (14199) 14-17, Zoppoter Straße 30, 34, 36, 38-62, 64

Zuordnung der Wahlbezirke zu den Briefwahlbezirken

Region	Briefwahl- bezirks- Nr.	Wahlbezirks-Nr.
04 8xx	8A	04 801, 04 802, 04 803
	8B	04 804, 04 805, 04 806
04 2xx	2A	04 201, 04 203, 04 204
	2B	04 202, 04 205, 04 220
	2C	04 206, 04 207, 04 208
	2D	04 209, 04 210, 04 211
	2E	04 212, 04 216, 04 217
	2F	04 213, 04 214, 04 215
	2G	04 218, 04 219, 04 221
	2H	04 222, 04 223, 04 224
04 3xx	3A	04 301, 04 302, 04 303
	3B	04 304, 04 305, 04 306
	3C	04 307, 04 311, 04 312
	3D	04 308, 04 309, 04 310
	3E	04 313, 04 314, 04 317
	3F	04 315, 04 316, 04 318
	3G	04 319, 04 320, 04 321
	3H	04 322, 04 323, 04 324
04 4xx	4A	04 401, 04 402, 04 406
	4B	04 403, 04 408, 04 409
	4C	04 404, 04 405, 04 407
	4D	04 410, 04 411, 04 412
	4E	04 413, 04 414, 04 415
	4F	04 416, 04 418, 04 419
	4G	04 417, 04 422, 04 424, 04 425
	4H	04 420, 04 421, 04 423
04 5xx	5A	04 501, 04 502, 04 503, 04 504
	5B	04 505, 04 518, 04 519
	5C	04 506, 04 507, 04 508
	5D	04 509, 04 510, 04 511
	5E	04 512, 04 516, 04 517
	5F	04 513, 04 514, 04 515
	5G	04 520, 04 523, 04 525
	5H	04 521, 04 522, 04 524
04 6xx	6A	04 601, 04 602, 04 603, 04 604
	6B	04 605, 04 606, 04 607, 04 608
	6C	04 609, 04 618, 04 619
	6D	04 610, 04 611, 04 612
	6E	04 613, 04 614, 04 622
	6F	04 615, 04 616, 04 617
	6G	04 620, 04 621, 04 626
	6H	04 623, 04 624, 04 625
04 7xx	7A	04 701, 04 703, 04 704
	7B	04 702, 04 718, 04 719
	7C	04 705, 04 706, 04 707
	7D	04 708, 04 710, 04 712
	7E	04 709, 04 711, 04 723
	7F	04 713, 04 715, 04 724
	7G	04 714, 04 716, 04 717
	7H	04 720, 04 721, 04 722

Das Amt für Statistik Berlin-Brandenburg

Das Amt für Statistik Berlin-Brandenburg ist für beide Länder die zentrale Dienstleistungseinrichtung auf dem Gebiet der amtlichen Statistik. Das Amt erbringt Serviceleistungen im Bereich Information und Analyse für die breite Öffentlichkeit, für alle gesellschaftlichen Gruppen sowie für Kunden aus Verwaltung und Politik, Wirtschaft und Wissenschaft. Kerngeschäft des Amtes ist die Durchführung der gesetzlich angeordneten amtlichen Statistiken für Berlin und Brandenburg. Das Amt erhebt die Daten, bereitet sie auf, interpretiert und analysiert sie und veröffentlicht die Ergebnisse. Die Grundversorgung aller Nutzer mit statistischen Informationen erfolgt unentgeltlich, im Wesentlichen über das Internet und den Informationsservice. Daneben werden nachfrage- und zielgruppenorientierte Standardauswertungen zu Festpreisen angeboten. Kundenspezifische Aufbereitung / Beratung zu kostendeckenden Preisen ergänzt das Spektrum der Informationsbereitstellung.

Amtliche Statistik im Verbund

Die Statistiken werden bundesweit nach einheitlichen Konzepten, Methoden und Verfahren arbeitsteilig erstellt. Die statistischen Ämter der Länder sind dabei grundsätzlich für die Durchführung der Erhebungen, für die Aufbereitung und Veröffentlichung der Länderergebnisse zuständig. Durch diese Kooperation in einem „Statistikverbund“ entstehen für alle Länder vergleichbare und zu einem Bundesergebnis zusammenführbare Erhebungsergebnisse.

Produkte und Dienstleistungen

Informationsservice

info@statistik-bbb.de
mit statistischen Informationen für jedermann und Beratung sowie maßgeschneiderte Aufbereitungen von Daten über Berlin und Brandenburg.
Auskunft, Beratung, Pressedienst sowie Fachbibliothek.

Standort Potsdam

Behlertstraße 3a, 14467 Potsdam
Tel. 0331 8173 - 1777
Fax 030 9028 - 4091
Mo – Do 9 – 15 Uhr, Fr 9 – 14 Uhr

Standort Berlin

Alt-Friedrichsfelde 60, 10315 Berlin
Bibliothek
Tel. 030 9021 - 3540
Mo – Do 9 – 15 Uhr, Fr 9 – 14 Uhr

Internet-Angebot

www.statistik-berlin-brandenburg.de
mit aktuellen Daten, Pressemitteilungen, Statistischen Berichten zum kostenlosen Herunterladen, regionalstatistischen Informationen, Wahlstatistiken und -analysen sowie einem Überblick über das gesamte Leistungsspektrum des Amtes.

Statistische Jahrbücher

mit einer Vielzahl von Tabellen aus nahezu allen Arbeitsgebieten der amtlichen Statistik.

Statistische Berichte

mit Ergebnissen der einzelnen Statistiken in Tabellen in tiefer sachlicher Gliederung und Grafiken zur Veranschaulichung von Entwicklungen und Strukturen.

Mit dieser Reihe werden die bisherigen Veröffentlichungen Statistischer Berichte aus dem Landesbetrieb für Datenverarbeitung und Statistik Land Brandenburg sowie dem Statistischen Landesamt Berlin fortgesetzt.

Datenangebot aus dem Sachgebiet

Informationen zu dieser Veröffentlichung

Referat 85 B
Tel. 030 9021 - 3633
Fax 030 9028 - 4036
Landeswahlleiterin@wahlen-berlin.de

Weitere Veröffentlichungen zum Thema

Statistische Berichte:

- Bundestagswahl
(Landeswahlleiterbericht)
B VII 1-2 – 4j/13
Vorläufiges Ergebnis
erscheint am 23.09.2013
- Bundestagswahl
(Landeswahlleiterbericht)
B VII 1-3 – 4j/13
Endgültiges Ergebnis
erscheint Mitte Oktober 2013
- Bundestagswahl
B VII 1-5 – 4j/13
Repräsentative Wahlstatistik
erscheint im Dezember 2013