

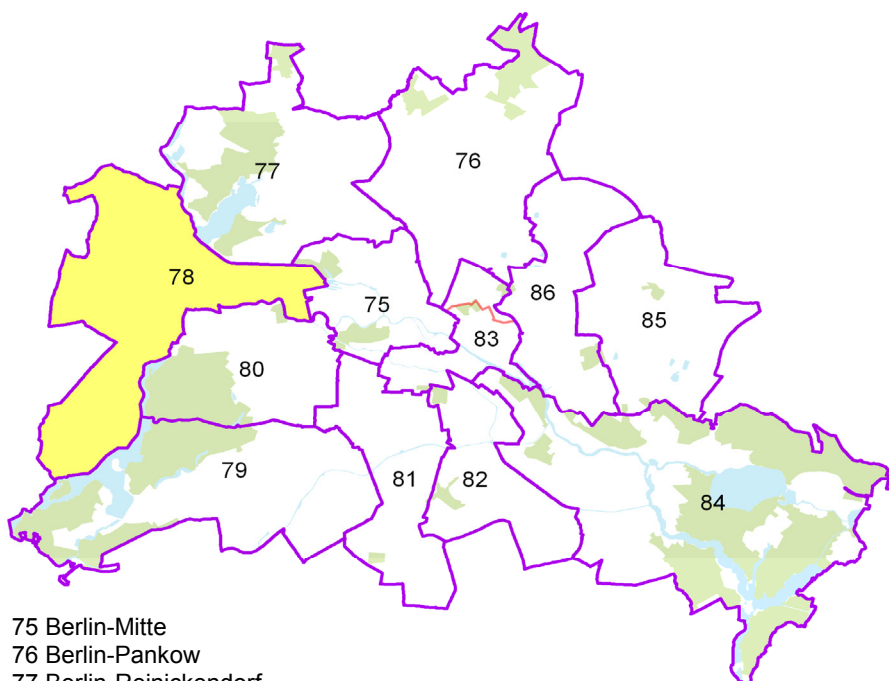
# Statistischer Bericht

B VII 1-1 – 4j / 13

## Bundestagswahl 2013 im **Land Berlin**

Vorwahldaten, Strukturdaten

Berlin-Spandau – Charlottenburg Nord



- 75 Berlin-Mitte
- 76 Berlin-Pankow
- 77 Berlin-Reinickendorf
- 78 Berlin-Spandau – Charlottenburg Nord
- 79 Berlin-Steglitz-Zehlendorf
- 80 Berlin-Charlottenburg-Wilmersdorf
- 81 Berlin-Tempelhof-Schöneberg
- 82 Berlin-Neukölln
- 83 Berlin-Friedrichshain-Kreuzberg – Prenzlauer Berg Ost
- 84 Berlin-Treptow-Köpenick
- 85 Berlin-Marzahn-Hellersdorf
- 86 Berlin-Lichtenberg

## Impressum

### Statistischer Bericht

B VII 1-1 – 4j / 13

Erscheinungsfolge: **4-jährlich**

Erschienen im **Juni 2013**

### Preis

pdf-Version: kostenlos

Excel-Version: kostenlos

Druck-Version: 8,– EUR

## Herausgeber

### Amt für Statistik Berlin-Brandenburg

Behlertstraße 3a

14467 Potsdam

info@statistik-bbb.de

www.statistik-berlin-brandenburg.de

Tel. 0331 8173 - 1777

Fax 030 9028 - 4091

© **Amt für Statistik** Berlin-Brandenburg,  
Potsdam, 2013  
*Auszugsweise Vervielfältigung und  
Verbreitung mit Quellenangabe gestattet.*

## Zeichenerklärung

- 0 weniger als die Hälfte von 1  
in der letzten besetzten Stelle,  
jedoch mehr als nichts
- nichts vorhanden
- ... Angabe fällt später an
- ( ) Aussagewert ist eingeschränkt
- / Zahlenwert nicht sicher genug
- Zahlenwert unbekannt oder  
geheim zu halten
- x Tabellenfach gesperrt
- p vorläufige Zahl
- r berichtigte Zahl
- s geschätzte Zahl

# Statistischer Bericht

B VII 1-1 – 4j / 13

## Inhaltsverzeichnis

	Seite
Vorbemerkungen .....	4
Erläuterungen .....	5
 <b>Tabellen</b>	
1 Wahlergebnisse	
1.1 Ergebnis der Bundestagswahl am 27. September 2009 nach Wahlbezirken und Parteien	
– Zweitstimmen – .....	6
2 Strukturdaten des Landes Berlin	
2.1 Melderechtlich registrierte Einwohner am Ort der Hauptwohnung in Berlin am 31.12.2012	
nach Wahlbezirken .....	10
2.2 Melderechtlich registrierte deutsche Einwohner im Alter von 18 und mehr Jahren	
am Ort der Hauptwohnung in Berlin am 31.12.2012 nach Wahlbezirken .....	14
2.3 Melderechtlich registrierte deutsche Einwohner im Alter von 18 und mehr Jahren	
am Ort der Hauptwohnung in Berlin am 31. Dezember 2012	
nach Wahlbezirken und ausgewählten Merkmalen .....	18
2.4 Melderechtlich registrierte Einwohner unter 65 Jahren in SGB II - Bedarfsgemeinschaften ("Hartz IV")	
am Ort der Hauptwohnung in Berlin am 31. Dezember 2011 nach Wahlbezirken .....	26
 <b>Anhang</b>	
Wahlvorschläge zur Wahl des 17. Deutschen Bundestages	
in Berlin am 27. September 2009 .....	30
Wahlgebietseinteilung für die Wahl zum 18. Deutschen Bundestag am 22. September 2013 .....	31
Zuordnung der Wahlbezirke zu den Briefwahlbezirken .....	43

## Vorbemerkungen

Das Amt für Statistik Berlin-Brandenburg (AfS) spielt eine zentrale Rolle bei Wahlen und Abstimmungen im Land Berlin. Die Präsidentin des AfS ist gleichzeitig stellvertretende Landeswahlleiterin des Landes Berlin. Die Geschäftsstelle der Landeswahlleiterin ist im AfS angesiedelt. Das Amt unterstützt die Landeswahlleiterin und die Bezirkswahlämter bei der Organisation und Durchführung von Wahlen, Volksbegehren und Volksentscheiden und leistet einen entscheidenden Beitrag bei der Ergebniszusammenführung aus den Bezirken, der Ergebnisermittlung für Berlin insgesamt sowie der Analyse und Kommentierung der Wahlergebnisse.

In dieser Veröffentlichung werden zur Beschreibung des Wahlgebietes für die Wahl zum 18. Deutschen Bundestag in Berlin am 22. September 2013 in insgesamt 13 Heften die Ergebnisse vorausgegangener Wahlen sowie ausgewählte Strukturdaten veröffentlicht. Ein **zusammenfassender Bericht** enthält Übersichten über alle Wahlkreise. In dem hier **vorliegenden und 11 weiteren Heften** werden die **Wahlbezirksergebnisse** für jeweils einen Wahlkreis dargestellt. Die Reihenfolge der Parteien ist in allen Heften und Tabellen gleich und richtet sich nach der im Land Berlin insgesamt erzielten Zweitstimmenzahl bei der letzten Wahl zum Deutschen Bundestag 2009.

Die **erste Tabelle** beinhaltet die **Zweitstimmenergebnisse** der **Bundestagswahl** vom 27. September 2009.

Wahlergebnisse sind abhängig von den zur Wahl stehenden Parteien sowie von den Kandidatinnen und Kandidaten, aber auch von dem **sozialen Umfeld** sowie von der Alterstruktur und dem Geschlecht der Wahlberechtigten. In der **Tabelle 2.1** sind deshalb zur Beschreibung des sozialen Umfeldes der Ausländeranteil und die Altersstruktur der Einwohnerinnen und Einwohner abgebildet.

Um Hinweise auf die Zusammensetzung der **Wahlberechtigten** am 22. September 2013 zu geben, werden in den **Tabellen 2.2** und **2.3** die Deutschen im Alter von 18 und mehr Jahren nach Geschlecht und Alter sowie nach weiteren Merkmalen aus dem Einwohnerregister aufgeschlüsselt und zwar nach dem Migrationshintergrund, dem Familienstand, der Religionszugehörigkeit, der Wohnlage sowie nach den Siedlungstypen. Außerdem enthält die **Tabelle 2.4** aufbereitete Daten der Bundesagentur für Arbeit zum Anteil der Personen in SGB II - Bedarfsgemeinschaften ("Hartz IV").

Das **Abkürzungsverzeichnis** der zur Bundtagswahl 2009 angetretenen Parteien befindet sich, ebenso wie die **Wahlgebietseinteilung**, im Anhang.

Weitere statistische Daten sind beim Referat Presse und Öffentlichkeitsarbeit des Amtes für Statistik Berlin-Brandenburg, Behlertstr. 3a in 14467 Potsdam unter der Telefonnummer 0331 8173 – 1777 oder per E-Mail unter der Adresse [Info@statistik-bbb.de](mailto:Info@statistik-bbb.de) erhältlich.

## Erläuterungen

Die **Bevölkerungsdaten** dieser Veröffentlichung entstammen einem anonymisierten Statistikabzug aus dem Einwohnerregister (hier Stand vom 31. Dezember 2012), der dem Amt für Statistik Berlin-Brandenburg regelmäßig vom Landesamt für Bürger- und Ordnungsangelegenheiten zur Verfügung gestellt wird.

Zu den melderechtlich registrierten Einwohnern zählen alle in Berlin gemeldeten Personen, unabhängig davon, ob sie nur in einer Wohnung (alleinige Wohnung), in Hauptwohnung oder ausschließlich in Nebenwohnung gemeldet sind. Personen, die in Berlin mehrere Wohnsitze haben, werden nur einmal, und zwar am Ort der Hauptwohnung nachgewiesen.

### Bevölkerung am Ort der Hauptwohnung

Hierzu gehören Personen, die in Berlin ihre alleinige Wohnung bzw. ihre Hauptwohnung im Sinne des § 12 des Melderechtsrahmengesetzes vom 16. August 1980 (GVBl. S. 470) haben. Nach § 12 des Melderechtsrahmengesetzes ist die Hauptwohnung die vorwiegend benutzte Wohnung. Hauptwohnung einer verheirateten Person, die nicht dauernd getrennt von ihrer Familie lebt, ist die vorwiegend benutzte Wohnung der Familie. Im Zweifel ist die vorwiegend benutzte Wohnung dort, wo der Schwerpunkt der Lebensbeziehung liegt.

### Staatsangehörigkeit

**Deutsche:** Deutsche Staatsangehörige sowie Personen, die gemäß Artikel 116 Abs. 1 Grundgesetz den Personen mit deutscher Staatsangehörigkeit gleichgestellt sind, z. B. Vertriebene und Flüchtlinge deutscher Volkszugehörigkeit. Personen, die neben der deutschen noch eine weitere Staatsangehörigkeit haben, gelten ebenfalls als Deutsche. Im Inland geborene Kinder ausländischer Eltern erhalten seit 1.1.2000 unter den in § 4 Abs. 3 Staatsangehörigkeitsgesetz (StAG) genannten Voraussetzungen zunächst die deutsche Staatsangehörigkeit.

**Ausländer:** Personen mit ausschließlich ausländischer oder ungeklärter Staatsangehörigkeit und Staatenlose. Mitglieder von diplomatischen Missionen und konsularischen Vertretungen sowie deren Familienangehörige sind nur dann ausgewiesen, wenn sie sich angemeldet haben, obwohl keine Meldepflicht besteht.

### Migrationshintergrund

In der Einwohnerregisterstatistik werden als Personen mit Migrationshintergrund ausgewiesen:

1. Ausländer
2. Deutsche mit Migrationshintergrund
  - mit Geburtsland außerhalb Deutschlands oder
  - mit Einbürgerungskennzeichen oder
  - mit Optionskennzeichen, d. h. im Inland geborene Kinder ausländischer Eltern erhalten seit dem 1. Januar 2000 unter den in § 4 Absatz 3 des Staatsangehörigkeitsgesetzes (StAG) genannten Voraussetzungen zunächst die deutsche Staatsangehörigkeit (Optionsregelung) sowie
  - Personen im Alter unter 18 Jahren ohne eigene Migrationsmerkmale aber mit Geburtsland außerhalb Deutschlands oder mit Einbürgerungskennzeichen zumindest eines Elternteils, wenn die Person an der Adresse der Eltern/des Elternteils gemeldet ist.

### Wohnlage

Die Qualifizierung der Adressen beruht auf **Angaben des Berliner Mietspiegels** ([www.stadtentwicklung.berlin.de](http://www.stadtentwicklung.berlin.de)).

**Einfache Wohnlage:** In Gebieten des inneren Stadtbereichs mit überwiegend geschlossener, stark verdichteter Bebauung mit sehr wenigen Grün- und Freiflächen, überwiegend ungepflegtem Straßenbild und/oder schlechtem Gebäudezustand (z. B. Fassadenschäden, unsanierte Wohngebiete). Bei starker Beeinträchtigung von Industrie und Gewerbe. In Stadtrandlagen in Gebieten mit erheblich verdichteter Bauweise oder mit überwiegend offener Bauweise, oft schlechtem Gebäudezustand (z. B. Fassadenschäden, unsanierte Wohngebiete), ungepflegtem Straßenbild (z. B. unbefestigten Straßen), ungünstigen Verkehrsverbindungen und wenigen Einkaufsmöglichkeiten.

**Mittlere Wohnlage:** In Gebieten des inneren Stadtbereichs mit überwiegend geschlossener, stark verdichteter Bebauung mit normalem Straßenbild (nicht von Gebäudeschäden geprägt), gutem Gebäudezustand (z. B. sanierte Wohngebiete, Neubaugebiete), wenigen Grün- und Freiflächen. In Gebieten mit überwiegend offener Bauweise, durchschnittlichen Einkaufsmöglichkeiten und normalem Verkehrsanschluss, ohne Beeinträchtigung von Industrie und Gewerbe.

**Gute Wohnlage:** In Gebieten des inneren Stadtbereichs mit überwiegend geschlossener, stark verdichteter Bebauung mit Grün- und Freiflächen, gepflegtem Straßenbild (guter Gebäudezustand), sehr gutem Verkehrsanschluss, guten bis sehr guten Einkaufsmöglichkeiten und gutem Image. In Gebieten mit überwiegend offener Bauweise, starker Durchgrünung, gepflegtem Wohnumfeld mit gutem Gebäudezustand, gutem Image und normaler Verkehrsanbindung.

Als **Lärmquellen** werden Straßenverkehr, schienengebundener Verkehr und Fluglärm berücksichtigt.

### Siedlungstypen

Die Zuordnung der Adressen zu den Siedlungstypen basiert auf Daten der Senatsverwaltung für Stadtentwicklung und Umwelt. Die Einzelheiten zur Einteilung und zu den einzelnen Merkmalen sind in der Dokumentation „Flächennutzung und Stadtstruktur“ auf den Seiten 16-18 veröffentlicht [www.stadtentwicklung.berlin.de/umwelt/umweltatlas/download/Nutzungen\\_Stadtstruktur\\_2010.pdf](http://www.stadtentwicklung.berlin.de/umwelt/umweltatlas/download/Nutzungen_Stadtstruktur_2010.pdf)

Die Kategorien sind wie folgt definiert (in Klammern befinden sich die Nutzungskategorien der Dokumentation, die in die entsprechende Klasse Eingang fanden):

1. Blockrand- und Zeilenbebauung ohne Jahresabgrenzung (Typ 1, 2, 3, 7, 8, 10, 11, 72)
2. Großsiedlungen und Punkthochhäuser von 1960 bis 1980 (Typ 9)
3. Geschosswohnungsbau ab 1990 (Typ 73)
4. kleinteilige Siedlungsstruktur (Typ 21-25, Typ 59)
5. Sonstige (Typ 6, 30, 31, 33, 38) sowie Flächen ohne vorwiegende Wohnnutzung

### Personen in SGB II - Bedarfsgemeinschaften („Hartz IV“)

Die Daten stammen aus der Statistik des Fachverfahrens der Bundesagentur für Arbeit und beinhalten die Grundversicherung für Arbeitssuchende.

# 1 Wahlergebnisse

## 1.1 Ergebnis der Bundestagswahl am 27. September 2009 nach Wahlbezirken und Parteien

### – Zweitstimmen –

Wahlbezirk	Wahlbe- rechtigte	Wähler	Wahlbe- teiligung	Gültige Stimmen	CDU	DIE LINKE	SPD	GRÜNE	FDP	PIRA- TEN	Sonstige
	Anzahl				%						
04 101.....	1 211	565	46,7	535	20,4	16,4	26,0	9,5	13,8	4,1	9,7
04 102.....	1 116	473	42,4	467	28,9	14,1	23,6	9,6	12,8	3,0	7,9
04 103.....	1 137	492	43,3	472	33,3	10,8	26,1	10,0	13,8	3,0	3,2
04 104.....	1 018	506	49,7	490	28,2	10,8	22,7	14,1	14,9	3,5	5,9
04 105.....	1 141	537	47,1	520	26,5	14,0	22,1	13,1	15,0	2,7	6,5
04 106.....	1 499	732	48,8	714	30,3	11,6	23,7	12,2	13,2	2,5	6,6
04 107.....	1 384	710	51,3	693	29,6	12,4	21,5	8,7	18,9	2,7	6,2
04 108.....	887	442	49,8	425	31,8	13,6	20,5	11,1	13,6	3,3	6,1
04 109.....	991	460	46,4	451	29,7	13,7	22,8	9,1	16,6	3,3	4,7
04 110.....	1 271	630	49,6	615	29,3	14,8	25,4	8,9	13,2	3,7	4,7
04 111.....	1 046	524	50,1	511	29,0	12,3	26,4	10,6	15,7	2,3	3,7
04 112.....	1 310	690	52,7	675	15,7	21,8	22,4	19,6	11,1	3,3	6,2
04 113.....	1 400	748	53,4	725	18,9	17,9	21,9	22,3	9,1	4,6	5,2
04 114.....	1 265	640	50,6	624	18,9	15,2	22,6	19,2	13,5	5,1	5,4
04 115.....	1 431	769	53,7	760	17,5	13,9	21,4	27,0	11,1	5,1	3,9
04 116.....	1 299	702	54,0	690	19,1	14,3	20,6	26,4	12,3	4,1	3,2
04 117.....	1 428	733	51,3	719	18,2	12,4	22,4	24,3	13,1	5,3	4,3
04 118.....	1 486	766	51,5	743	19,7	13,7	22,6	21,8	14,4	3,8	4,0
04 1A .....	x	585	x	577	35,5	9,9	22,4	11,4	13,7	1,9	5,2
04 1B .....	x	543	x	533	36,8	9,6	20,3	9,2	12,6	2,3	9,4
04 1C .....	x	514	x	506	36,4	9,7	20,4	11,1	13,8	1,8	6,9
04 1D .....	x	487	x	479	34,7	8,8	20,7	12,9	13,8	2,9	6,3
04 1E .....	x	818	x	808	24,6	9,7	18,7	26,6	14,0	2,7	3,7
04 1F .....	x	786	x	775	23,7	10,1	19,0	26,3	13,5	2,6	4,8
05 101.....	885	373	42,1	360	24,7	6,7	25,6	28,9	8,6	3,3	2,2
05 102.....	966	533	55,2	524	29,6	12,0	20,2	13,7	16,2	3,1	5,2
05 103.....	1 105	653	59,1	639	31,6	11,1	19,7	19,4	13,8	1,1	3,3
05 104.....	985	471	47,8	457	28,0	11,4	28,0	12,0	11,6	2,0	7,0
05 105.....	1 145	712	62,2	699	32,9	7,9	24,3	13,0	17,2	2,4	2,3
05 106.....	1 017	531	52,2	522	28,5	7,5	21,3	19,3	18,4	2,5	2,5
05 107.....	929	505	54,4	494	30,6	13,6	21,7	10,1	16,4	1,6	6,1
05 108.....	856	379	44,3	366	24,9	13,4	23,2	12,0	11,5	4,6	10,4
05 109.....	1 200	507	42,3	481	28,3	12,1	21,2	12,3	18,5	2,7	5,0
05 110.....	908	429	47,2	418	18,9	15,1	27,3	10,8	16,7	2,2	9,1
05 111.....	1 264	681	53,9	667	30,7	11,8	25,9	9,7	13,9	2,4	5,4
05 112.....	1 063	567	53,3	562	25,3	14,2	21,7	16,7	13,7	2,1	6,2
05 113.....	1 126	644	57,2	634	32,3	6,9	23,7	13,4	18,6	1,4	3,6
05 114.....	907	469	51,7	456	22,4	20,0	22,4	16,4	10,5	3,1	5,3
05 115.....	1 099	596	54,2	582	26,3	16,7	23,9	10,7	13,6	3,1	5,8
05 116.....	865	463	53,5	452	25,7	13,9	26,1	11,1	10,2	5,3	7,7
05 117.....	1 061	539	50,8	521	28,4	18,0	22,5	7,9	12,7	3,5	7,1
05 118.....	837	405	48,4	388	21,4	15,7	29,4	10,3	12,1	2,6	8,5
05 119.....	1 328	642	48,3	619	26,7	14,4	23,7	10,7	16,8	2,4	5,3
05 120.....	812	434	53,4	421	33,0	16,4	21,1	10,5	11,6	1,2	6,2
05 121.....	1 041	546	52,4	529	27,2	10,2	28,2	13,4	16,1	1,3	3,6
05 122.....	1 017	442	43,5	435	27,6	17,5	22,8	8,7	13,1	1,8	8,5
05 123.....	906	474	52,3	459	29,2	9,4	25,3	11,8	16,3	2,6	5,4
05 124.....	972	527	54,2	514	27,8	14,2	25,5	13,6	12,6	2,5	3,7
05 125.....	893	418	46,8	403	24,8	14,9	25,3	11,7	12,7	3,7	6,9
05 126.....	823	374	45,4	360	25,8	13,6	27,8	9,4	13,6	2,2	7,5
05 127.....	911	411	45,1	395	24,8	13,4	32,9	11,9	8,1	1,8	7,1
05 128.....	864	338	39,1	328	30,8	10,1	24,4	12,2	14,9	3,0	4,6
05 129.....	1 037	554	53,4	534	27,0	18,4	22,1	8,2	15,9	2,4	6,0
05 130.....	1 177	561	47,7	547	27,8	13,2	30,3	8,0	11,7	3,7	5,3
05 131.....	1 187	601	50,6	580	20,3	17,9	31,4	10,2	12,1	1,9	6,2
05 132.....	1 284	555	43,2	542	21,2	18,1	23,2	12,2	14,8	3,1	7,4
05 133.....	949	540	56,9	527	26,9	15,0	24,9	9,3	16,5	2,1	5,3
05 1A .....	x	752	x	744	35,8	8,5	23,4	14,8	11,3	1,5	4,8

# 1 Wahlergebnisse

## 1.1 Ergebnis der Bundestagswahl am 27. September 2009 nach Wahlbezirken und Parteien

### – Zweitstimmen –

Wahlbezirk	Wahlbe- rechtigte	Wähler	Wahlbe- teiligung	Gültige Stimmen	CDU	DIE LINKE	SPD	GRÜNE	FDP	PIRA- TEN	Sonstige
	Anzahl				%						
05 1B .....	x	785	x	776	34,4	7,9	21,8	12,2	16,8	1,0	5,9
05 1C .....	x	797	x	786	29,9	10,2	24,0	11,6	16,9	2,9	4,5
05 1D .....	x	786	x	773	36,5	7,4	21,0	15,0	14,5	1,6	4,1
05 1E .....	x	723	x	714	38,2	7,3	20,7	15,0	13,4	1,8	3,5
05 1F .....	x	700	x	674	36,1	8,8	23,9	9,3	13,5	1,0	7,4
05 1G .....	x	754	x	734	34,7	8,2	27,2	9,5	15,5	0,7	4,1
05 201.....	1 071	622	58,1	605	27,9	10,6	27,6	11,1	14,9	3,3	4,6
05 202.....	882	482	54,6	473	31,9	12,5	25,4	10,4	11,8	2,1	5,9
05 203.....	792	301	38,0	288	20,1	16,3	28,5	11,1	10,4	3,5	10,1
05 204.....	958	406	42,4	394	22,6	18,8	22,1	14,0	10,4	4,3	7,9
05 205.....	1 094	531	48,5	517	22,8	11,8	25,5	14,1	15,3	3,5	7,0
05 206.....	1 429	732	51,2	722	31,4	10,8	22,4	11,6	14,0	3,7	6,0
05 207.....	899	447	49,7	438	23,3	11,6	26,0	15,3	14,8	3,4	5,5
05 208.....	1 178	590	50,1	554	21,7	18,6	22,6	17,0	12,5	3,2	4,5
05 209.....	871	447	51,3	436	25,5	13,5	26,8	13,8	15,1	1,8	3,4
05 210.....	1 146	543	47,4	524	27,7	13,7	25,6	10,5	13,2	3,6	5,7
05 211.....	847	448	52,9	442	26,5	16,3	26,5	11,1	12,4	2,5	4,8
05 212.....	961	527	54,8	513	28,1	12,9	25,1	12,3	11,7	3,3	6,6
05 213.....	1 100	659	59,9	645	31,5	9,9	19,5	13,0	18,3	2,6	5,1
05 214.....	900	377	41,9	365	32,9	12,3	26,6	6,0	14,2	1,9	6,0
05 215.....	1 128	467	41,4	451	19,5	16,2	24,6	11,8	15,3	4,4	8,2
05 216.....	833	419	50,3	408	31,9	13,2	21,6	9,3	15,7	3,4	4,9
05 217.....	880	463	52,6	448	26,3	11,6	25,2	11,6	12,1	6,3	6,9
05 218.....	960	537	55,9	524	22,1	15,5	24,0	14,1	14,5	4,0	5,7
05 219.....	1 172	606	51,7	587	22,1	12,3	27,4	17,4	12,9	3,9	3,9
05 220.....	1 098	541	49,3	530	29,6	12,1	22,1	11,1	16,0	3,6	5,5
05 221.....	812	422	52,0	412	22,8	11,7	26,5	15,0	15,3	3,6	5,1
05 222.....	849	474	55,8	450	26,4	4,7	42,9	11,1	8,2	4,0	2,7
05 223.....	1 175	570	48,5	555	25,8	15,7	26,1	10,6	11,5	3,2	7,0
05 224.....	974	484	49,7	468	25,0	14,1	23,3	12,4	12,2	4,5	8,5
05 225.....	1 023	481	47,0	467	18,2	17,3	26,8	15,2	12,4	3,4	6,6
05 226.....	909	440	48,4	427	27,2	12,2	26,7	13,1	13,6	3,5	3,7
05 227.....	1 216	578	47,5	560	27,5	15,9	26,8	10,9	11,8	2,9	4,3
05 228.....	945	369	39,0	357	37,3	10,9	29,4	8,4	9,0	2,5	2,5
05 229.....	850	465	54,7	448	29,2	13,6	27,7	11,6	11,2	2,5	4,2
05 230.....	1 039	432	41,6	421	23,5	12,1	31,6	10,2	13,8	2,4	6,4
05 231.....	1 154	500	43,3	487	19,3	18,1	25,1	12,7	12,9	3,7	8,2
05 2A .....	x	644	x	630	27,6	10,0	25,6	16,7	11,3	2,5	6,3
05 2B .....	x	671	x	662	32,6	11,3	22,8	14,4	12,7	2,9	3,3
05 2C .....	x	653	x	645	38,3	6,5	22,3	10,4	14,9	2,2	5,4
05 2D .....	x	623	x	613	32,1	8,6	25,4	12,1	15,2	1,6	4,9
05 2E .....	x	684	x	671	33,5	8,9	27,4	9,1	15,2	1,2	4,6
05 2F .....	x	633	x	627	36,7	5,9	23,6	11,6	14,7	2,4	5,1
05 2G .....	x	559	x	548	35,2	8,0	27,0	9,1	14,6	1,8	4,2
05 301.....	1 079	558	51,7	545	30,5	9,4	25,1	9,4	16,9	2,0	6,8
05 302.....	1 021	522	51,1	503	25,0	9,9	31,0	11,3	12,5	4,8	5,4
05 303.....	1 002	501	50,0	492	24,0	10,2	26,2	18,9	16,3	1,8	2,6
05 304.....	1 147	633	55,2	626	29,2	8,0	27,3	19,2	11,7	2,7	1,9
05 305.....	1 009	519	51,4	509	22,8	19,1	27,9	11,0	10,8	3,3	5,1
05 306.....	933	436	46,7	430	31,9	8,8	26,0	13,0	13,5	1,2	5,6
05 307.....	1 067	462	43,3	447	28,2	17,4	24,6	8,1	12,1	2,7	6,9
05 308.....	788	424	53,8	411	30,9	11,7	23,4	9,7	16,3	2,7	5,4
05 309.....	904	492	54,4	476	33,8	9,0	24,4	9,5	15,3	1,5	6,5
05 310.....	861	435	50,5	422	23,7	13,5	24,6	14,2	11,1	5,0	7,8
05 311.....	1 034	516	49,9	506	19,8	12,8	26,3	19,2	12,3	4,9	4,7
05 312.....	932	521	55,9	509	28,7	12,2	29,3	10,4	14,3	2,0	3,1
05 313.....	1 075	534	49,7	515	25,4	16,9	20,4	15,9	13,0	3,9	4,5
05 314.....	1 192	542	45,5	524	22,1	13,7	24,2	16,4	12,2	3,4	7,8

# 1 Wahlergebnisse

## 1.1 Ergebnis der Bundestagswahl am 27. September 2009 nach Wahlbezirken und Parteien

### – Zweitstimmen –

Wahlbezirk	Wahlbe- rechtigte	Wähler	Wahlbe- teiligung	Gültige Stimmen	CDU	DIE LINKE	SPD	GRÜNE	FDP	PIRA- TEN	Sonstige
	Anzahl				%						
05 315.....	1 126	664	59,0	652	24,7	11,0	23,0	22,1	12,1	3,2	3,8
05 316.....	878	430	49,0	419	23,9	19,6	20,5	12,4	12,9	3,6	7,2
05 317.....	1 115	509	45,7	497	27,2	15,9	27,8	9,9	7,8	3,8	7,6
05 318.....	1 186	584	49,2	568	21,7	14,4	23,8	17,3	13,0	4,2	5,6
05 319.....	814	404	49,6	387	30,0	17,1	25,8	10,6	10,6	0,8	5,2
05 320.....	1 022	540	52,8	523	28,7	16,4	22,9	7,6	14,1	2,3	7,8
05 321.....	1 091	518	47,5	502	20,5	15,9	23,1	14,7	16,3	2,8	6,6
05 322.....	1 092	533	48,8	524	23,3	14,1	24,4	14,9	13,4	3,1	6,9
05 323.....	930	455	48,9	441	36,7	10,0	25,2	8,4	15,4	1,1	3,2
05 324.....	968	505	52,2	492	28,7	14,4	24,8	11,0	12,2	3,9	5,1
05 325.....	878	506	57,6	495	28,9	10,9	23,6	15,4	12,3	3,4	5,5
05 326.....	902	451	50,0	439	24,6	11,6	28,2	14,8	11,8	3,2	5,7
05 327.....	891	456	51,2	446	26,5	13,5	19,3	16,1	15,9	3,4	5,4
05 328.....	839	444	52,9	428	27,3	13,3	25,7	15,2	11,0	2,3	5,1
05 329.....	1 003	462	46,1	458	23,4	12,7	25,3	15,7	12,9	5,0	5,0
05 330.....	978	502	51,3	488	31,1	11,5	21,5	13,3	15,2	1,4	5,9
05 331.....	1 379	667	48,4	642	22,3	13,2	22,3	14,8	13,7	6,4	7,3
05 332.....	1 069	449	42,0	429	31,0	11,4	27,3	10,0	11,9	2,3	6,1
05 3A .....	x	923	x	911	32,7	10,4	20,4	13,7	14,2	2,5	6,0
05 3B .....	x	589	x	578	31,1	9,7	22,1	14,5	14,2	2,6	5,7
05 3C .....	x	778	x	766	36,6	7,8	21,5	13,6	13,8	1,8	4,8
05 3D .....	x	786	x	770	32,2	8,3	25,6	12,3	13,9	3,0	4,7
05 3E .....	x	713	x	701	38,2	11,3	21,7	10,6	11,4	1,9	5,0
05 3F .....	x	807	x	786	37,7	7,4	23,0	11,2	13,6	1,4	5,7
05 3G .....	x	781	x	773	40,0	7,0	19,0	14,6	13,3	1,6	4,5
05 401.....	940	526	56,0	514	30,0	8,4	21,4	17,3	17,9	3,3	1,8
05 402.....	741	427	57,6	418	35,6	9,1	19,6	14,4	14,8	2,9	3,6
05 403.....	1 001	582	58,1	579	33,2	6,9	27,1	14,0	11,7	2,6	4,5
05 404.....	929	532	57,3	521	21,3	16,7	25,5	14,4	16,5	1,2	4,4
05 405.....	1 108	647	58,4	628	32,5	7,5	27,4	11,3	15,9	2,2	3,2
05 406.....	1 229	564	45,9	548	30,8	11,3	23,4	11,7	14,6	2,9	5,3
05 407.....	988	581	58,8	571	31,7	6,3	20,3	16,8	20,1	1,6	3,2
05 408.....	1 040	533	51,3	510	31,6	13,1	29,4	8,4	11,8	1,4	4,3
05 409.....	1 115	649	58,2	639	33,0	7,2	23,9	12,4	15,8	1,9	5,8
05 410.....	830	420	50,6	409	32,8	8,6	23,5	11,0	14,4	2,2	7,6
05 411.....	1 067	583	54,6	564	27,3	17,0	23,8	10,1	12,2	2,5	7,1
05 412.....	930	443	47,6	427	33,0	10,5	23,2	8,0	18,7	2,8	3,7
05 413.....	1 028	577	56,1	559	31,1	7,7	22,0	9,8	19,0	4,3	6,1
05 414.....	925	479	51,8	469	27,1	11,9	25,6	7,9	15,6	3,4	8,5
05 415.....	1 459	714	48,9	695	25,5	12,4	27,9	8,6	14,8	2,6	8,2
05 416.....	1 163	653	56,1	641	29,2	11,4	21,2	16,4	15,0	2,5	4,4
05 417.....	1 144	643	56,2	634	29,2	12,8	21,0	12,9	17,7	2,5	3,9
05 418.....	919	439	47,8	423	33,8	16,5	22,7	6,4	12,5	0,9	7,1
05 419.....	1 012	470	46,4	453	24,7	10,2	32,2	11,3	13,9	2,0	5,7
05 420.....	1 084	538	49,6	524	30,5	14,5	23,1	9,5	14,7	3,2	4,4
05 421.....	1 463	716	48,9	694	28,1	12,5	27,1	9,9	12,7	1,6	8,1
05 422.....	1 166	521	44,7	511	26,2	16,2	25,0	9,2	12,7	3,9	6,7
05 423.....	944	526	55,7	508	35,6	10,0	20,9	10,2	13,8	3,7	5,7
05 424.....	1 030	538	52,2	527	30,4	10,8	29,4	12,7	12,0	1,7	3,0
05 425.....	1 203	719	59,8	709	29,8	10,0	24,8	13,4	13,8	2,4	5,8
05 426.....	1 089	656	60,2	646	30,2	10,8	22,4	11,1	18,7	2,2	4,5
05 427.....	947	450	47,5	437	28,1	15,6	26,3	9,6	11,4	2,3	6,6
05 428.....	1 148	727	63,3	708	26,7	11,9	29,2	11,7	12,9	2,5	5,1
05 429.....	977	572	58,5	569	28,3	9,8	21,6	16,9	16,0	2,5	4,9
05 430.....	1 032	553	53,6	549	25,5	17,3	21,5	12,9	13,8	3,6	5,3
05 431.....	1 055	644	61,0	636	26,7	15,4	18,9	19,0	14,9	1,6	3,5
05 4A .....	x	630	x	628	33,3	9,6	20,2	13,4	17,0	2,4	4,1
05 4B .....	x	621	x	610	34,9	6,1	22,6	13,0	17,5	2,1	3,8



# 1 Wahlergebnisse

## 1.1 Ergebnis der Bundestagswahl am 27. September 2009 nach Wahlbezirken und Parteien

### – Zweitstimmen –

Wahlbezirk	Wahlbe- rechtigte	Wähler	Wahlbe- teiligung	Gültige Stimmen	CDU	DIE LINKE	SPD	GRÜNE	FDP	PIRA- TEN	Sonstige
	Anzahl				%						
05 4C .....	x	865	x	851	38,0	5,6	24,3	12,2	14,7	1,4	3,8
05 4D .....	x	744	x	733	35,7	7,2	20,5	12,6	16,0	2,2	5,9
05 4E .....	x	686	x	674	37,5	5,9	22,8	11,1	16,2	1,9	4,5
05 4F .....	x	590	x	586	37,9	7,5	19,8	10,4	18,1	1,7	4,6
05 4G .....	x	801	x	789	36,9	6,5	22,7	11,0	17,7	0,8	4,4
05 4H .....	x	709	x	701	38,2	7,1	21,5	9,7	16,3	2,0	5,1
05 501.....	1 133	544	48,0	534	26,4	14,0	23,2	12,7	14,8	3,2	5,6
05 502.....	1 205	637	52,9	626	24,3	12,9	24,6	14,2	13,6	3,8	6,5
05 503.....	841	507	60,3	503	31,6	4,6	20,9	19,9	18,3	2,8	2,0
05 504.....	998	586	58,7	577	35,2	5,0	21,8	15,1	18,4	1,7	2,8
05 505.....	1 151	544	47,3	540	31,7	7,4	22,8	13,7	19,8	1,5	3,1
05 506.....	1 145	667	58,3	655	33,9	7,5	22,4	13,0	15,7	2,7	4,7
05 507.....	1 060	665	62,7	657	32,3	5,9	23,4	18,7	15,5	1,8	2,3
05 508.....	1 124	580	51,6	575	33,7	5,4	21,9	17,2	16,3	1,4	4,0
05 509.....	833	509	61,1	505	35,0	9,9	18,4	12,1	18,0	2,8	3,8
05 510.....	998	604	60,5	600	34,8	5,7	20,2	13,0	20,0	1,8	4,5
05 511.....	996	524	52,6	516	38,0	5,2	18,8	13,4	21,5	1,2	1,9
05 512.....	955	548	57,4	545	38,9	3,5	18,0	13,4	23,1	1,1	2,0
05 513.....	1 109	786	70,9	783	30,5	4,3	21,7	19,0	20,2	1,4	2,8
05 514.....	1 217	556	45,7	541	28,5	12,9	26,8	9,4	13,7	2,0	6,7
05 515.....	1 129	586	51,9	574	34,3	7,8	24,9	12,7	15,7	0,7	3,8
05 516.....	1 208	693	57,4	678	37,5	7,7	18,3	15,0	17,7	2,1	1,8
05 517.....	1 057	550	52,0	543	29,7	11,6	24,9	11,2	16,0	2,8	3,9
05 518.....	931	553	59,4	544	36,2	4,6	17,3	14,0	24,1	2,9	0,9
05 519.....	1 156	624	54,0	614	32,9	8,6	25,9	9,0	16,1	2,0	5,5
05 520.....	1 329	683	51,4	669	35,0	9,3	25,7	10,0	13,3	1,6	5,1
05 521.....	886	335	37,8	325	29,2	12,9	32,0	8,9	11,7	1,2	4,0
05 522.....	1 055	583	55,3	573	30,5	9,9	22,0	20,1	13,8	1,7	1,9
05 523.....	863	535	62,0	525	33,7	6,3	20,8	13,5	22,1	1,7	1,9
05 524.....	1 081	626	57,9	608	30,8	5,9	25,2	16,9	14,8	3,3	3,1
05 525.....	891	519	58,2	512	29,3	7,0	22,3	22,3	15,0	1,8	2,3
05 526.....	1 232	665	54,0	652	35,0	9,0	22,2	12,0	14,3	2,1	5,4
05 527.....	752	269	35,8	263	24,0	16,3	33,8	7,6	11,4	1,9	4,9
05 528.....	924	528	57,1	513	32,2	8,4	17,0	17,2	18,5	3,3	3,5
05 529.....	975	557	57,1	549	33,2	7,3	17,9	16,0	21,7	1,8	2,2
05 530.....	1 086	552	50,8	531	27,1	12,4	27,9	9,8	14,7	3,2	4,9
05 531.....	1 321	604	45,7	591	25,9	14,9	25,9	9,3	13,5	2,5	8,0
05 5A .....	x	931	x	918	41,7	6,2	20,9	9,9	17,1	1,2	2,9
05 5B .....	x	745	x	726	38,7	7,0	23,3	11,4	15,2	0,8	3,6
05 5C .....	x	846	x	824	38,7	5,3	18,3	14,8	17,7	1,6	3,5
05 5D .....	x	767	x	753	42,0	4,5	17,5	14,5	17,5	1,3	2,7
05 5E .....	x	594	x	586	42,0	5,5	18,8	12,5	17,6	1,2	2,6
05 5F .....	x	681	x	671	38,6	5,4	15,8	16,2	20,6	1,5	1,9
05 5G .....	x	760	x	755	43,6	3,4	14,4	12,1	22,8	1,2	2,5
05 5H .....	x	751	x	747	41,2	4,6	14,9	12,4	23,0	1,5	2,4
05 5I .....	x	590	x	584	40,2	4,6	15,9	14,7	20,9	1,2	2,4
05 5J .....	x	746	x	736	39,7	4,5	16,4	16,7	18,8	1,2	2,7
<b>Insgesamt.....</b>	<b>184 436</b>	<b>126 799</b>	<b>68,7</b>	<b>123 978</b>	<b>30,0</b>	<b>11,0</b>	<b>23,5</b>	<b>13,3</b>	<b>14,7</b>	<b>2,6</b>	<b>5,0</b>

## 2 Strukturdaten des Landes Berlin

### 2.1 Melderechtlich registrierte Einwohner am Ort der Hauptwohnung in Berlin am 31.12.2012 nach Wahlbezirken

Wahlbezirk	Ins- gesamt	Aus- länder	Im Alter von ... bis unter ... Jahren							
			unter 6	6 - 18	18 - 25	25 - 35	35 - 45	45 - 60	60 - 70	70 und älter
	Anzahl	in % von Sp. 1								
	1	2	3	4	5	6	7	8	9	10
04 101.....	1 579	17,2	5,3	6,8	6,3	12,4	13,7	24,3	13,9	17,2
04 102.....	1 558	17,9	5,8	5,8	6,6	19,1	12,7	20,0	12,6	17,3
04 103.....	1 334	7,8	4,2	7,1	7,1	9,1	9,7	18,9	12,7	31,2
04 104.....	1 500	18,5	7,0	6,8	8,4	14,6	12,9	20,3	10,3	19,7
04 105.....	1 883	32,2	4,3	7,2	7,6	17,6	13,2	22,5	12,9	14,7
04 106.....	2 200	16,6	5,0	13,8	7,4	10,8	12,7	21,1	11,0	18,2
04 107.....	2 023	17,7	5,9	9,7	6,3	12,1	10,9	21,7	12,9	20,6
04 108.....	1 235	18,5	4,6	6,3	7,6	13,5	13,5	21,1	12,1	21,1
04 109.....	1 556	23,7	5,9	11,8	8,9	13,9	15,3	17,1	8,5	18,6
04 110.....	1 791	17,8	6,6	9,5	8,1	13,6	13,5	20,6	8,3	19,8
04 111.....	1 637	18,9	5,1	12,3	9,0	14,4	13,0	19,9	9,0	17,5
04 112.....	1 903	23,8	4,5	5,0	10,6	18,0	12,4	27,0	11,9	10,7
04 113.....	2 141	23,7	5,6	7,0	9,8	17,4	13,0	24,2	11,6	11,4
04 114.....	1 877	20,9	3,5	8,3	11,7	17,3	14,5	23,4	11,1	10,3
04 115.....	2 009	17,5	4,2	5,7	9,6	19,2	16,3	23,7	12,6	8,7
04 116.....	1 929	23,0	4,6	6,4	7,5	19,2	17,2	24,0	10,7	10,5
04 117.....	2 444	24,2	5,3	8,5	8,5	19,7	16,6	24,1	9,7	7,7
04 118.....	2 213	19,7	4,6	7,0	9,3	17,9	14,9	24,0	10,8	11,4
05 101.....	1 055	2,7	2,2	12,4	7,2	8,2	8,0	16,9	8,8	36,3
05 102.....	1 212	2,8	9,1	7,1	5,6	21,8	12,6	21,9	11,1	10,9
05 103.....	1 338	3,5	2,6	11,2	5,5	6,1	10,5	27,0	14,6	22,5
05 104.....	1 197	6,2	3,4	7,3	7,2	11,4	11,9	23,2	13,1	22,4
05 105.....	1 351	4,1	3,2	12,7	7,0	5,6	9,0	25,9	15,5	21,2
05 106.....	1 247	4,8	2,9	12,1	7,9	9,4	11,0	24,2	14,0	18,6
05 107.....	1 076	4,4	4,0	6,8	4,9	5,9	11,0	23,5	18,9	25,1
05 108.....	1 097	14,8	1,8	4,4	15,5	14,9	10,3	22,8	12,5	17,8
05 109.....	1 862	9,6	4,0	7,8	6,1	8,3	11,0	15,7	9,1	38,0
05 110.....	1 144	5,6	4,3	8,5	9,8	17,0	10,5	24,0	11,1	14,8
05 111.....	1 512	5,9	3,0	9,5	5,6	9,3	10,8	24,1	16,9	21,0
05 112.....	1 270	5,4	3,9	5,7	10,0	14,7	11,3	23,9	11,7	18,7
05 113.....	1 342	4,6	3,5	8,0	6,6	10,1	11,0	24,1	16,2	20,4
05 114.....	1 169	7,6	3,7	10,0	9,1	16,3	10,8	28,5	10,8	10,9
05 115.....	1 477	11,0	5,9	8,7	9,6	17,1	12,8	19,4	9,5	17,1
05 116.....	1 135	11,4	3,3	7,5	9,2	14,9	13,6	25,0	10,9	15,6
05 117.....	1 461	10,3	6,8	11,6	6,2	13,3	11,4	20,0	10,9	19,9
05 118.....	1 326	11,1	8,9	8,6	13,0	17,4	11,2	21,1	9,0	10,7
05 119.....	1 505	5,0	2,7	5,0	9,0	11,2	10,6	24,7	12,8	23,9
05 120.....	1 249	14,6	7,1	9,0	4,2	13,5	10,4	16,5	9,5	29,7
05 121.....	1 395	13,7	6,3	7,1	5,9	16,4	12,3	24,2	12,3	15,6
05 122.....	1 278	6,0	5,3	10,8	7,7	9,6	13,1	18,5	13,1	21,8
05 123.....	1 116	6,9	3,0	8,8	8,4	8,3	8,2	23,7	12,7	26,9
05 124.....	1 464	11,1	4,7	17,1	10,2	7,9	14,1	26,6	9,3	10,0
05 125.....	1 276	14,7	7,3	10,0	8,3	13,0	11,2	20,8	12,7	16,8
05 126.....	1 322	16,6	8,7	11,0	11,1	15,3	14,6	18,5	8,3	12,5
05 127.....	1 324	13,9	4,5	14,1	8,8	11,3	11,3	20,8	9,9	19,5
05 128.....	977	5,3	1,9	3,2	4,9	6,7	9,5	17,0	13,1	43,7
05 129.....	1 381	9,1	4,9	10,2	7,5	9,5	10,6	22,3	13,1	21,9
05 130.....	1 919	17,6	8,4	19,0	8,9	9,4	11,4	20,3	9,8	12,9
05 131.....	2 174	22,2	6,9	16,1	11,3	12,9	12,1	19,1	10,7	10,8
05 132.....	2 274	26,8	9,0	10,7	11,8	17,5	12,5	19,5	9,2	9,8
05 133.....	1 621	21,1	10,4	14,4	6,9	17,5	15,7	20,2	7,2	7,8
05 201.....	1 369	10,9	4,2	10,3	6,1	13,3	14,2	21,9	12,9	17,1
05 202.....	1 079	8,5	4,7	5,8	8,0	16,0	9,5	22,8	12,3	20,8

## 2 Strukturdaten des Landes Berlin

### 2.1 Melderechtlich registrierte Einwohner am Ort der Hauptwohnung in Berlin am 31.12.2012 nach Wahlbezirken

Wahlbezirk	Ins- gesamt	Aus- länder	Im Alter von ... bis unter ... Jahren							
			unter 6	6 - 18	18 - 25	25 - 35	35 - 45	45 - 60	60 - 70	70 und älter
	Anzahl	in % von Sp. 1								
	1	2	3	4	5	6	7	8	9	10
05 203.....	1 134	16,4	5,8	9,1	11,0	18,7	12,7	23,9	8,9	9,9
05 204.....	1 562	18,6	6,2	12,0	11,3	18,0	14,0	21,5	8,3	8,8
05 205.....	1 562	14,4	5,8	12,4	9,0	14,5	12,2	22,9	8,8	14,5
05 206.....	1 744	10,2	4,0	8,7	5,3	11,4	12,9	21,0	12,2	24,6
05 207.....	1 348	13,2	8,0	11,7	9,6	17,2	13,1	20,9	9,6	9,8
05 208.....	1 773	20,6	4,9	7,6	10,4	19,3	15,1	20,5	11,7	10,5
05 209.....	1 090	10,4	2,8	5,1	8,0	14,6	10,7	26,7	15,5	16,6
05 210.....	2 453	32,2	7,7	12,0	13,0	19,9	13,6	20,2	8,1	5,5
05 211.....	1 270	16,8	4,9	12,0	10,2	16,1	16,0	21,2	11,0	8,6
05 212.....	1 248	12,9	5,1	9,3	8,4	13,4	14,1	21,3	11,5	16,9
05 213.....	1 352	9,1	3,7	9,1	8,1	8,7	11,0	27,4	14,2	17,7
05 214.....	1 242	13,6	7,5	11,5	8,1	10,6	11,6	22,0	9,7	18,9
05 215.....	1 542	11,2	7,2	7,1	11,2	19,4	11,7	23,2	10,4	9,7
05 216.....	999	9,7	3,3	5,5	6,4	13,8	10,7	24,4	13,9	21,9
05 217.....	1 188	15,2	4,0	9,7	9,0	12,0	14,9	25,2	12,3	13,0
05 218.....	1 447	15,5	4,8	11,7	8,1	16,9	12,5	23,3	11,1	11,6
05 219.....	1 823	17,5	5,7	8,1	12,1	15,5	12,8	23,4	10,8	11,7
05 220.....	1 421	9,1	2,9	8,3	8,0	14,2	11,5	24,8	12,3	18,1
05 221.....	1 208	19,0	4,9	8,9	8,7	12,4	12,3	27,5	12,1	13,2
05 222.....	1 230	15,2	4,3	11,1	12,5	15,6	15,5	23,5	10,5	7,0
05 223.....	1 537	11,4	4,3	8,3	8,2	12,7	11,1	23,2	11,6	20,6
05 224.....	1 183	9,6	3,1	5,3	8,7	17,9	15,5	26,5	12,2	10,8
05 225.....	1 669	23,7	4,4	11,2	11,7	20,3	15,5	24,0	7,0	6,1
05 226.....	1 289	12,9	4,0	9,1	11,3	15,6	11,6	23,3	11,9	13,2
05 227.....	2 186	26,1	6,7	13,4	8,6	13,5	12,6	17,6	7,9	19,8
05 228.....	1 395	17,9	7,2	10,0	8,6	15,2	12,3	18,9	9,0	18,9
05 229.....	1 092	11,4	3,9	8,0	4,6	10,3	9,4	20,0	15,2	28,7
05 230.....	1 445	18,9	6,2	12,1	8,0	12,9	9,8	19,9	12,7	18,4
05 231.....	1 526	12,5	5,4	8,8	8,7	14,9	12,6	22,7	9,4	17,4
05 301.....	1 269	8,2	3,0	4,9	6,5	10,0	9,6	22,6	13,9	29,5
05 302.....	1 625	14,5	9,1	12,6	10,0	12,1	13,7	15,8	10,8	15,9
05 303.....	1 226	5,3	5,5	8,7	5,6	12,7	13,2	29,0	12,5	12,6
05 304.....	1 925	11,1	6,5	13,8	8,1	10,5	16,7	22,3	11,2	10,9
05 305.....	1 974	19,3	10,2	20,1	7,6	18,7	20,0	15,2	5,3	2,8
05 306.....	1 164	10,1	3,5	6,5	4,3	14,4	9,1	21,1	17,1	23,9
05 307.....	1 713	12,0	4,0	4,8	9,2	15,8	11,9	27,0	13,8	13,5
05 308.....	1 017	9,8	3,2	9,6	5,3	10,0	11,6	25,8	14,0	20,5
05 309.....	1 176	10,7	4,8	8,6	5,5	12,1	11,2	22,9	15,7	19,1
05 310.....	1 360	20,3	6,6	9,8	13,7	16,3	15,0	20,2	10,2	8,2
05 311.....	1 501	14,0	5,7	7,8	13,1	19,4	11,0	24,4	10,5	8,1
05 312.....	1 489	16,1	6,3	15,4	9,3	9,5	10,5	19,2	12,6	17,2
05 313.....	1 396	9,6	6,1	8,1	8,2	16,3	14,3	22,9	10,6	13,5
05 314.....	1 633	11,2	5,2	8,1	10,5	17,0	13,8	26,4	10,4	8,5
05 315.....	1 606	8,6	6,4	13,9	7,2	8,2	16,2	25,3	9,2	13,7
05 316.....	1 131	10,3	5,7	6,7	10,4	14,5	13,9	25,5	11,6	11,8
05 317.....	1 292	15,8	5,7	9,7	6,9	16,6	15,7	22,9	11,8	10,8
05 318.....	1 711	13,6	5,0	11,7	8,0	15,0	13,4	21,1	10,5	15,3
05 319.....	1 430	24,7	10,1	18,3	6,9	11,2	11,8	17,1	10,2	14,3
05 320.....	1 480	19,9	5,3	7,3	10,3	17,2	12,3	20,7	12,6	14,3
05 321.....	1 670	15,6	6,1	10,0	9,5	13,7	15,8	23,2	10,5	11,2
05 322.....	1 381	10,0	3,7	3,0	11,7	16,6	13,4	20,8	12,4	18,5
05 323.....	1 204	11,2	4,2	8,4	5,7	12,6	10,8	20,1	11,1	27,1
05 324.....	1 337	23,1	4,0	6,2	6,5	14,9	11,4	21,5	13,5	22,0

## 2 Strukturdaten des Landes Berlin

### 2.1 Melderechtlich registrierte Einwohner am Ort der Hauptwohnung in Berlin am 31.12.2012 nach Wahlbezirken

Wahlbezirk	Ins- gesamt	Aus- länder	Im Alter von ... bis unter ... Jahren							
			unter 6	6 - 18	18 - 25	25 - 35	35 - 45	45 - 60	60 - 70	70 und älter
	Anzahl	in % von Sp. 1								
	1	2	3	4	5	6	7	8	9	10
05 325.....	1 238	16,4	5,2	9,7	7,0	10,3	13,1	22,6	14,9	17,2
05 326.....	1 355	17,3	6,1	11,0	7,2	13,4	12,5	20,0	12,0	17,7
05 327.....	1 724	34,9	7,9	12,8	13,3	20,4	12,2	17,9	7,8	7,8
05 328.....	1 197	17,0	5,3	9,4	7,3	14,4	11,1	22,9	12,1	17,5
05 329.....	1 531	21,0	5,1	7,2	12,0	22,0	12,6	23,1	10,9	7,1
05 330.....	1 405	18,1	4,3	10,0	6,8	14,7	11,9	24,0	12,2	16,2
05 331.....	1 844	13,6	4,9	6,5	7,1	18,2	13,4	24,2	13,4	12,2
05 332.....	1 536	13,9	3,8	9,5	6,6	10,9	10,9	19,0	10,8	28,5
05 401.....	1 365	6,9	4,8	16,3	12,0	7,1	13,7	33,5	7,4	5,2
05 402.....	879	5,3	4,2	10,7	8,3	7,8	8,9	28,0	15,4	16,7
05 403.....	1 320	9,1	4,2	12,0	6,6	9,8	10,5	25,2	16,5	15,2
05 404.....	1 383	6,3	7,2	17,5	9,4	10,1	16,0	25,1	6,1	8,6
05 405.....	1 391	5,8	4,0	11,5	8,6	6,3	9,2	25,9	15,2	19,4
05 406.....	1 412	5,2	2,1	6,2	6,4	10,8	9,6	19,8	17,1	28,0
05 407.....	1 199	5,9	2,5	7,9	7,3	7,5	9,2	28,1	16,1	21,4
05 408.....	1 734	17,1	7,6	14,4	7,8	14,7	9,6	16,6	12,6	16,7
05 409.....	1 449	7,0	4,9	11,1	8,4	8,6	11,1	31,7	11,0	13,3
05 410.....	1 132	8,7	7,9	11,0	8,5	9,4	11,6	18,5	14,0	19,2
05 411.....	1 317	7,4	4,6	7,8	9,2	14,6	10,6	18,1	15,0	20,3
05 412.....	1 022	3,3	3,3	5,4	5,5	8,5	9,8	17,2	16,3	34,0
05 413.....	1 224	7,5	2,9	8,6	5,2	8,7	8,4	21,7	16,7	27,7
05 414.....	1 085	4,1	5,2	8,7	8,4	11,2	12,8	21,8	11,2	20,7
05 415.....	1 995	7,9	6,7	12,6	8,0	13,7	10,0	18,5	13,4	17,0
05 416.....	1 683	5,6	4,0	15,9	13,3	6,5	13,0	33,6	8,3	5,5
05 417.....	1 714	5,1	5,1	16,9	6,0	9,2	14,1	29,3	10,4	9,0
05 418.....	1 133	9,4	2,5	6,4	7,1	12,0	9,5	21,0	16,8	24,7
05 419.....	1 448	10,6	5,2	9,0	9,5	12,4	10,8	22,5	13,0	17,6
05 420.....	1 499	13,2	6,1	10,3	8,9	13,3	11,4	18,3	10,9	20,7
05 421.....	2 042	13,0	5,8	11,9	9,1	11,0	10,6	20,0	13,0	18,7
05 422.....	1 743	10,6	7,8	14,3	8,7	12,3	11,2	20,1	11,0	14,5
05 423.....	1 303	7,0	5,5	12,5	7,6	10,9	8,7	22,4	13,2	19,1
05 424.....	1 467	10,8	5,2	14,0	8,0	10,4	12,3	21,5	12,8	15,7
05 425.....	1 660	6,1	6,3	15,2	5,1	14,2	15,4	25,5	9,5	8,9
05 426.....	1 363	4,5	6,8	9,4	5,0	11,2	17,9	23,6	12,1	14,1
05 427.....	1 507	16,3	9,8	11,9	9,3	11,8	10,8	20,6	11,1	14,7
05 428.....	1 352	1,6	3,8	8,1	6,8	11,5	10,6	22,6	15,2	21,4
05 429.....	1 358	4,9	7,4	17,8	7,6	8,0	12,5	19,3	14,4	13,1
05 430.....	1 429	6,6	5,2	15,1	7,5	7,8	13,3	31,5	10,4	9,2
05 431.....	1 447	2,8	3,4	18,1	13,0	5,9	12,2	31,5	9,4	6,4
05 501.....	1 432	8,6	5,0	7,5	6,9	11,9	14,2	22,1	15,0	17,4
05 502.....	1 493	6,3	2,7	8,5	6,4	11,7	10,6	24,1	12,1	23,9
05 503.....	1 019	5,7	2,7	12,5	6,6	4,8	8,6	24,8	18,4	21,6
05 504.....	1 252	4,9	6,3	8,7	6,1	7,3	9,7	23,3	16,0	22,6
05 505.....	1 278	5,5	2,2	5,6	2,0	5,8	9,0	20,8	25,7	29,0
05 506.....	1 370	4,7	2,9	10,0	6,8	7,1	9,9	27,3	16,4	19,6
05 507.....	1 343	2,5	3,0	16,6	6,5	5,7	10,3	26,9	16,0	15,0
05 508.....	1 323	5,6	4,7	8,8	6,1	4,8	9,2	21,7	19,4	25,2
05 509.....	1 148	4,7	5,9	15,2	6,6	11,6	13,4	25,6	11,8	9,9
05 510.....	1 238	1,8	3,9	12,3	6,8	5,6	8,5	24,8	17,8	20,4
05 511.....	1 189	3,8	4,5	11,1	5,3	4,3	8,3	25,1	17,9	23,4
05 512.....	1 165	5,1	3,3	10,3	5,1	7,0	13,2	23,8	17,8	19,5
05 513.....	2 220	5,2	8,6	24,2	6,2	5,6	19,9	24,5	5,7	5,3
05 514.....	2 018	17,6	9,0	16,2	7,0	11,7	12,3	16,5	12,6	14,7

## 2 Strukturdaten des Landes Berlin

### 2.1 Melderechtlich registrierte Einwohner am Ort der Hauptwohnung in Berlin am 31.12.2012 nach Wahlbezirken

Wahlbezirk	Ins- gesamt	Aus- länder	Im Alter von ... bis unter ... Jahren							
			unter 6	6 - 18	18 - 25	25 - 35	35 - 45	45 - 60	60 - 70	70 und älter
	Anzahl	in % von Sp. 1								
	1	2	3	4	5	6	7	8	9	10
05 515.....	1 267	5,3	2,6	5,1	3,8	7,9	8,0	18,9	20,1	33,6
05 516.....	1 462	3,9	4,5	11,6	4,0	8,0	10,4	21,8	20,0	19,6
05 517.....	1 421	9,3	4,7	9,5	7,4	11,4	8,6	21,2	14,4	22,8
05 518.....	1 148	3,0	3,7	13,5	5,3	4,6	9,5	25,2	21,1	17,2
05 519.....	1 309	4,8	3,1	5,2	6,2	8,0	7,1	21,8	16,4	32,2
05 520.....	1 954	15,0	7,0	12,3	8,3	11,6	10,1	19,1	11,9	19,8
05 521.....	1 508	19,9	10,0	17,3	8,6	13,0	12,8	17,6	10,1	10,6
05 522.....	1 282	4,3	4,3	10,3	4,6	5,5	8,7	21,4	17,9	27,2
05 523.....	1 033	5,2	3,2	9,3	6,2	6,2	10,1	26,2	17,7	21,1
05 524.....	1 246	3,4	2,8	11,2	5,5	4,4	9,5	23,5	22,9	20,3
05 525.....	1 023	3,8	2,1	7,4	12,1	5,8	7,3	31,9	17,2	16,2
05 526.....	1 424	4,1	2,7	8,5	5,8	8,6	8,0	23,3	15,5	27,6
05 527.....	1 376	20,9	10,8	14,2	9,3	14,9	13,0	16,9	9,7	11,2
05 528.....	1 174	2,9	3,6	11,0	4,7	6,4	10,9	30,4	16,7	16,4
05 529.....	1 106	3,1	4,0	11,7	7,0	5,3	8,3	27,6	17,0	19,2
05 530.....	1 340	8,3	2,5	8,3	5,7	11,3	8,9	22,5	14,5	26,3
05 531.....	2 197	15,8	8,2	17,3	9,3	12,3	14,0	19,0	10,2	9,6
<b>Insgesamt.....</b>	<b>256 117</b>	<b>12,7</b>	<b>5,3</b>	<b>10,4</b>	<b>8,2</b>	<b>12,7</b>	<b>12,2</b>	<b>22,5</b>	<b>12,2</b>	<b>16,5</b>

## 2 Strukturdaten des Landes Berlin

### 2.2 Melderechtlich registrierte deutsche Einwohner im Alter von 18 und mehr Jahren am Ort der Hauptwohnung in Berlin am 31.12.2012 nach Wahlbezirken

Wahlbezirk	Ins- gesamt	Weiblich	Im Alter von ... bis unter ... Jahren					
			18 - 25	25 - 35	35 - 45	45 - 60	60 - 70	70 und älter
	Anzahl	in % von Sp. 1						
	1	2	3	4	5	6	7	8
04 101.....	1 149	53,2	6,7	12,9	13,6	27,5	16,3	23,1
04 102.....	1 116	54,9	7,1	19,8	12,9	24,1	14,2	22,0
04 103.....	1 098	58,8	7,8	9,7	9,3	20,6	14,7	37,9
04 104.....	1 031	54,8	8,2	14,0	14,3	24,3	12,2	27,0
04 105.....	1 109	51,3	6,8	15,7	10,6	27,5	17,2	22,3
04 106.....	1 454	54,4	9,0	11,8	12,3	26,2	14,6	26,1
04 107.....	1 370	49,3	7,5	10,9	11,8	26,0	16,4	27,4
04 108.....	903	53,8	8,0	14,5	13,3	23,0	13,6	27,6
04 109.....	960	55,2	10,3	15,8	12,8	20,1	11,6	29,4
04 110.....	1 232	53,0	9,4	15,2	13,5	24,3	9,8	27,8
04 111.....	1 087	57,2	11,3	16,3	12,4	24,3	10,5	25,2
04 112.....	1 292	50,5	11,8	20,0	11,7	29,5	13,8	13,2
04 113.....	1 385	52,7	10,9	19,4	14,7	26,7	13,9	14,3
04 114.....	1 299	50,7	14,5	18,9	12,5	27,2	13,4	13,5
04 115.....	1 471	52,5	11,1	20,5	16,5	27,2	14,3	10,4
04 116.....	1 303	51,8	9,4	19,7	16,6	27,3	13,3	13,7
04 117.....	1 570	50,6	10,0	23,2	16,9	28,9	11,7	9,4
04 118.....	1 542	54,1	10,2	20,0	15,2	27,8	12,6	14,2
05 101.....	873	61,2	8,7	9,3	9,3	20,0	9,5	43,2
05 102.....	982	48,9	6,9	25,7	14,7	26,4	13,2	13,1
05 103.....	1 106	52,5	6,7	6,8	11,7	31,2	16,7	26,9
05 104.....	1 001	51,1	8,6	12,5	12,9	25,1	15,1	25,9
05 105.....	1 088	51,6	8,4	7,0	10,6	30,8	18,1	25,2
05 106.....	1 010	53,0	9,0	10,4	13,0	27,8	16,8	23,0
05 107.....	916	53,9	5,1	6,2	11,7	27,0	21,8	28,2
05 108.....	873	47,2	15,6	14,0	10,4	25,5	13,2	21,3
05 109.....	1 483	60,4	5,5	8,0	10,2	18,3	10,9	47,1
05 110.....	937	52,3	11,6	19,5	12,1	27,0	12,5	17,3
05 111.....	1 238	52,9	6,1	10,0	12,0	26,7	19,9	25,4
05 112.....	1 079	54,8	10,7	15,6	12,3	26,1	13,3	22,1
05 113.....	1 125	52,2	7,8	10,0	12,4	27,5	18,2	24,1
05 114.....	926	51,3	10,8	18,1	11,1	33,7	12,4	13,8
05 115.....	1 120	54,4	11,9	19,2	14,2	22,4	11,1	21,3
05 116.....	886	54,5	10,3	16,0	14,3	28,9	12,0	18,5
05 117.....	1 052	54,5	8,0	15,0	12,5	25,0	13,0	26,5
05 118.....	956	53,2	16,2	20,3	13,1	25,8	11,0	13,6
05 119.....	1 321	55,0	9,6	12,3	10,4	26,5	13,9	27,3
05 120.....	911	57,1	5,5	13,9	10,3	18,6	11,6	40,1
05 121.....	1 050	51,5	6,1	17,7	12,6	29,7	14,0	19,9
05 122.....	1 001	54,3	9,3	11,4	14,2	22,4	14,9	27,9
05 123.....	917	54,7	9,9	9,1	8,9	25,8	15,2	31,1
05 124.....	1 006	50,4	13,1	9,4	16,1	35,3	12,6	13,4
05 125.....	893	53,8	10,3	14,7	10,8	24,6	16,7	23,0
05 126.....	854	52,6	15,1	17,3	15,1	24,6	10,7	17,2
05 127.....	906	53,1	10,2	13,9	11,5	25,5	11,8	27,2
05 128.....	875	63,9	5,5	5,7	9,6	17,6	13,8	47,8
05 129.....	1 062	57,7	8,6	10,0	11,1	27,3	16,2	26,8
05 130.....	1 157	49,7	12,5	11,6	11,8	29,4	14,4	20,3
05 131.....	1 257	51,9	14,5	17,9	12,3	24,8	14,4	16,1
05 132.....	1 364	46,9	14,2	19,4	12,3	26,7	12,2	15,2
05 133.....	963	51,7	9,4	22,8	17,9	27,5	10,2	12,1
05 201.....	1 045	53,4	7,2	15,3	14,4	25,6	15,3	22,1
05 202.....	876	54,6	8,8	16,3	10,6	25,9	13,1	25,2

## 2 Strukturdaten des Landes Berlin

### 2.2 Melderechtlich registrierte deutsche Einwohner im Alter von 18 und mehr Jahren am Ort der Hauptwohnung in Berlin am 31.12.2012 nach Wahlbezirken

Wahlbezirk	Ins- gesamt	Weiblich	Im Alter von ... bis unter ... Jahren					
			18 - 25	25 - 35	35 - 45	45 - 60	60 - 70	70 und älter
	Anzahl	in % von Sp. 1						
	1	2	3	4	5	6	7	8
05 203.....	791	51,6	13,1	21,5	13,5	28,8	10,4	12,6
05 204.....	1 019	51,8	14,2	22,6	15,2	26,0	10,2	11,8
05 205.....	1 090	56,1	11,5	16,6	12,8	27,2	12,0	20,0
05 206.....	1 373	52,0	6,0	12,0	13,8	23,3	14,3	30,5
05 207.....	928	49,2	12,4	21,9	14,0	25,9	12,7	13,1
05 208.....	1 217	45,7	11,7	21,9	14,1	24,8	13,6	14,1
05 209.....	891	49,7	8,6	15,2	10,8	29,3	17,2	19,0
05 210.....	1 289	49,4	18,5	24,6	13,1	24,9	10,6	8,3
05 211.....	865	49,0	12,5	21,4	16,0	26,0	12,3	11,9
05 212.....	922	56,2	9,3	14,5	15,4	25,3	14,2	21,3
05 213.....	1 063	52,8	9,8	8,7	11,5	31,1	16,9	21,9
05 214.....	852	55,4	9,2	10,4	12,4	27,3	13,4	27,2
05 215.....	1 164	52,9	13,5	22,8	12,5	27,6	11,8	11,9
05 216.....	823	56,1	6,7	13,9	10,3	26,7	16,5	25,9
05 217.....	861	54,2	10,0	13,0	16,0	29,6	15,2	16,1
05 218.....	1 001	51,5	10,2	20,2	12,8	29,4	12,2	15,3
05 219.....	1 286	50,5	14,3	16,9	13,1	27,8	12,4	15,6
05 220.....	1 142	51,1	9,4	15,3	12,1	29,0	14,3	20,0
05 221.....	822	52,1	10,6	14,5	12,7	32,0	13,7	16,5
05 222.....	881	50,7	16,3	16,6	17,4	29,1	11,9	8,7
05 223.....	1 187	56,4	9,6	12,9	11,1	27,0	13,7	25,7
05 224.....	978	48,2	9,5	19,1	16,5	29,4	13,0	12,5
05 225.....	1 054	45,6	13,9	22,0	17,2	30,4	8,3	8,3
05 226.....	981	49,9	12,4	17,7	11,5	28,4	13,5	16,4
05 227.....	1 257	56,1	10,4	15,2	12,7	20,6	10,7	30,4
05 228.....	935	54,1	11,6	17,2	11,2	20,3	12,5	27,2
05 229.....	849	56,7	5,1	10,2	8,7	21,0	18,8	36,2
05 230.....	960	56,1	10,2	14,3	8,6	25,6	15,7	25,5
05 231.....	1 158	53,4	9,6	15,7	12,9	27,5	11,9	22,5
05 301.....	1 075	55,1	7,2	9,6	9,5	24,0	15,5	34,2
05 302.....	1 073	55,3	12,8	13,3	15,4	20,0	15,0	23,5
05 303.....	995	50,2	6,2	14,1	15,4	34,0	14,8	15,6
05 304.....	1 340	51,4	10,4	11,9	19,8	29,3	14,5	14,0
05 305.....	1 031	51,0	11,3	26,6	25,4	24,4	8,1	4,3
05 306.....	933	57,6	4,3	14,0	8,1	24,3	19,7	29,5
05 307.....	1 369	52,3	10,2	17,4	11,2	28,9	16,1	16,2
05 308.....	795	54,5	6,2	10,9	10,6	29,2	17,0	26,2
05 309.....	902	52,3	5,4	13,1	13,2	26,8	17,8	23,6
05 310.....	889	51,9	16,5	18,3	16,3	25,5	12,5	10,8
05 311.....	1 110	48,8	15,8	21,5	11,3	28,4	12,9	10,2
05 312.....	955	52,6	12,8	10,4	11,3	23,8	16,2	25,5
05 313.....	1 083	51,7	9,8	19,0	13,9	27,6	13,4	16,3
05 314.....	1 257	51,4	12,0	20,0	13,2	30,9	12,8	11,1
05 315.....	1 158	52,3	9,7	10,6	19,1	32,0	11,0	17,7
05 316.....	885	50,8	12,7	16,2	14,7	29,0	13,4	14,0
05 317.....	919	47,0	9,0	18,4	17,7	26,8	14,3	13,8
05 318.....	1 221	54,0	9,4	17,3	14,3	26,1	12,2	20,6
05 319.....	737	52,4	10,3	11,9	9,5	25,0	16,7	26,6
05 320.....	1 027	55,8	11,6	17,7	10,5	25,2	15,6	19,4
05 321.....	1 192	54,7	11,6	16,2	15,4	29,3	12,8	14,7
05 322.....	1 154	48,4	12,7	17,7	12,2	22,8	13,3	21,3
05 323.....	921	57,0	6,8	12,5	11,7	22,4	12,9	33,7
05 324.....	911	53,7	7,8	14,7	10,5	23,4	13,9	29,6

## 2 Strukturdaten des Landes Berlin

### 2.2 Melderechtlich registrierte deutsche Einwohner im Alter von 18 und mehr Jahren am Ort der Hauptwohnung in Berlin am 31.12.2012 nach Wahlbezirken

Wahlbezirk	Ins- gesamt	Weiblich	Im Alter von ... bis unter ... Jahren					
			18 - 25	25 - 35	35 - 45	45 - 60	60 - 70	70 und älter
	Anzahl	in % von Sp. 1						
	1	2	3	4	5	6	7	8
05 325.....	876	51,7	7,3	11,0	15,9	28,0	14,4	23,5
05 326.....	903	49,6	10,1	14,5	13,0	26,4	13,1	23,0
05 327.....	938	48,7	13,6	21,3	14,0	26,1	10,9	14,1
05 328.....	833	54,7	7,9	16,0	10,6	27,6	14,6	23,3
05 329.....	1 061	48,9	12,7	25,6	11,7	27,2	13,5	9,2
05 330.....	973	52,3	8,3	16,9	12,9	26,9	13,6	21,4
05 331.....	1 393	48,3	8,3	19,5	14,7	26,8	15,1	15,5
05 332.....	1 136	56,5	7,9	10,4	10,7	21,3	13,0	36,7
05 401.....	995	51,0	14,6	9,7	16,9	43,3	8,6	6,8
05 402.....	713	51,3	9,4	9,1	10,0	32,8	18,1	20,6
05 403.....	1 006	49,1	8,3	9,9	11,9	30,1	20,1	19,6
05 404.....	957	51,0	13,0	11,1	20,9	35,3	7,3	12,4
05 405.....	1 095	52,6	10,7	7,4	10,4	30,8	16,7	24,0
05 406.....	1 225	56,3	7,4	11,3	9,6	21,6	19,1	31,0
05 407.....	1 009	49,3	8,4	8,3	9,3	30,9	18,5	24,5
05 408.....	1 105	54,4	10,7	16,0	9,2	21,6	17,6	24,9
05 409.....	1 122	52,0	10,0	10,2	12,0	37,9	13,4	16,6
05 410.....	838	54,3	9,5	11,2	13,8	23,0	17,5	24,8
05 411.....	1 069	53,5	10,9	14,6	11,6	21,7	17,3	23,9
05 412.....	899	59,5	5,9	9,7	10,1	18,5	17,2	38,6
05 413.....	1 003	56,4	5,7	9,5	8,7	24,4	18,8	32,9
05 414.....	893	56,0	9,9	13,0	15,2	24,7	12,7	24,5
05 415.....	1 468	57,4	9,4	15,5	12,3	22,0	17,8	22,9
05 416.....	1 263	49,6	17,5	7,2	15,3	43,2	10,0	6,8
05 417.....	1 263	50,1	7,8	10,9	17,9	37,6	13,9	11,8
05 418.....	939	55,4	7,3	11,9	9,6	22,7	19,6	28,9
05 419.....	1 110	49,1	12,1	12,3	10,9	25,7	16,7	22,4
05 420.....	1 076	53,1	11,1	14,9	10,8	21,5	14,3	27,5
05 421.....	1 462	54,2	10,8	11,5	12,2	23,5	16,8	25,2
05 422.....	1 186	51,6	10,7	15,8	12,2	25,8	15,4	20,1
05 423.....	986	51,3	9,1	11,5	10,6	27,4	16,7	24,6
05 424.....	1 040	53,9	10,0	12,1	13,2	26,4	17,2	21,1
05 425.....	1 210	51,9	6,7	18,0	18,5	32,7	12,2	11,8
05 426.....	1 090	54,6	5,1	13,1	21,3	28,3	14,9	17,3
05 427.....	979	51,1	11,5	14,1	11,5	26,5	15,5	20,8
05 428.....	1 170	52,8	7,6	13,0	11,9	25,6	17,6	24,4
05 429.....	958	50,6	10,4	9,1	16,4	25,8	19,7	18,6
05 430.....	1 057	49,0	9,8	9,5	15,6	39,7	13,2	12,2
05 431.....	1 099	50,1	16,8	7,8	14,7	40,3	11,8	8,5
05 501.....	1 133	52,3	7,9	12,6	16,8	25,7	16,7	20,4
05 502.....	1 238	54,3	7,0	13,1	10,7	27,8	13,2	28,1
05 503.....	812	51,2	7,0	5,3	10,0	29,3	22,2	26,2
05 504.....	1 003	50,2	7,0	8,5	10,1	27,8	18,7	27,9
05 505.....	1 114	54,8	1,7	6,1	8,7	21,6	28,9	32,9
05 506.....	1 132	51,2	7,7	8,0	10,5	31,7	19,1	23,0
05 507.....	1 049	50,1	7,7	7,2	12,6	33,8	20,1	18,5
05 508.....	1 083	50,6	7,2	5,4	10,4	23,6	22,6	30,7
05 509.....	856	49,8	8,5	14,4	16,9	32,9	14,3	13,0
05 510.....	1 016	49,4	8,3	6,8	9,4	29,2	21,7	24,6
05 511.....	964	52,3	6,5	5,0	9,3	30,1	21,5	27,6
05 512.....	954	52,2	6,2	7,5	15,5	26,2	20,8	23,8
05 513.....	1 383	51,7	9,1	7,9	29,1	37,3	8,7	7,8
05 514.....	1 201	54,6	9,5	14,6	12,7	22,1	17,9	23,2



## 2 Strukturdaten des Landes Berlin

### 2.2 Melderechtlich registrierte deutsche Einwohner im Alter von 18 und mehr Jahren am Ort der Hauptwohnung in Berlin am 31.12.2012 nach Wahlbezirken

Wahlbezirk	Ins- gesamt	Weiblich	Im Alter von ... bis unter ... Jahren					
			18 - 25	25 - 35	35 - 45	45 - 60	60 - 70	70 und älter
	Anzahl	in % von Sp. 1						
	1	2	3	4	5	6	7	8
05 515.....	1 108	58,2	3,8	7,9	8,3	20,4	21,7	37,9
05 516.....	1 170	51,8	5,0	8,7	11,7	26,5	24,0	24,0
05 517.....	1 108	57,4	8,8	12,5	8,8	23,6	17,4	29,0
05 518.....	916	49,0	5,9	5,8	11,6	30,6	24,7	21,5
05 519.....	1 138	54,8	6,3	8,7	6,6	23,5	18,3	36,6
05 520.....	1 318	52,9	10,5	12,4	8,8	24,1	15,9	28,1
05 521.....	858	55,9	12,6	15,3	15,7	23,5	14,6	18,3
05 522.....	1 046	53,4	5,4	6,5	10,1	24,2	21,4	32,4
05 523.....	859	50,6	7,1	7,1	10,7	29,1	21,3	24,7
05 524.....	1 036	50,4	6,3	4,4	10,5	27,4	26,9	24,4
05 525.....	890	48,3	13,3	6,3	8,1	35,3	18,8	18,3
05 526.....	1 205	55,4	5,7	9,6	9,5	25,2	17,8	32,1
05 527.....	787	50,6	10,9	18,4	13,5	22,5	15,5	19,2
05 528.....	975	49,3	5,6	6,8	12,1	35,7	20,1	19,7
05 529.....	899	50,8	8,2	5,8	9,9	32,6	20,2	23,2
05 530.....	1 092	54,2	6,8	11,1	9,5	24,7	16,4	31,5
05 531.....	1 336	52,7	13,3	15,3	15,6	25,1	15,3	15,4
<b>Insgesamt.....</b>	<b>187 128</b>	<b>52,7</b>	<b>9,6</b>	<b>13,9</b>	<b>12,9</b>	<b>27,0</b>	<b>15,0</b>	<b>21,6</b>

## 2 Strukturdaten des Landes Berlin

### 2.3 Melderechtlich registrierte deutsche Einwohner im Alter von 18 und mehr Jahren am Ort der Hauptwohnung in Berlin am 31. Dezember 2012 nach Wahlbezirken und ausgewählten Merkmalen

Wahlbezirk	Ins- gesamt	Migra- tions- hinter- grund	Familienstand (einschl. eingetragener Lebenspartnerschaften)				Religions- zugehörigkeit	
			ledig	verhei- ratet	verwit- wet	ge- schie- den	Evan- gelisch	Römisch- katholisch
	Anzahl	in % von Sp. 1						
	1	2	3	4	5	6	7	8
04 101.....	1 149	14,7	39,9	30,8	10,2	19,1	28,0	11,6
04 102.....	1 116	12,7	40,0	32,7	8,9	18,5	28,9	9,0
04 103.....	1 098	12,0	26,7	40,5	18,7	14,1	35,1	9,7
04 104.....	1 031	18,7	34,9	36,6	11,3	17,3	31,3	9,5
04 105.....	1 109	24,6	35,8	35,1	10,2	18,9	23,9	15,4
04 106.....	1 454	26,1	27,4	48,5	11,8	12,2	30,7	12,1
04 107.....	1 370	18,0	29,6	44,9	11,2	14,3	32,3	10,0
04 108.....	903	23,3	29,8	42,3	11,8	16,1	28,8	15,7
04 109.....	960	27,3	35,8	39,4	10,6	14,2	33,1	11,5
04 110.....	1 232	20,5	29,5	48,4	10,2	11,9	30,6	9,5
04 111.....	1 087	21,1	32,5	43,5	11,7	12,3	29,7	13,0
04 112.....	1 292	22,1	51,2	28,9	5,7	14,2	26,4	7,6
04 113.....	1 385	21,2	46,7	32,9	6,6	13,8	29,0	8,7
04 114.....	1 299	16,4	51,7	28,9	7,3	12,1	26,8	9,2
04 115.....	1 471	12,6	52,1	31,1	4,6	12,3	25,5	12,4
04 116.....	1 303	12,4	53,0	27,2	7,4	12,4	27,7	13,0
04 117.....	1 570	19,9	50,1	33,7	3,9	12,4	25,6	9,9
04 118.....	1 542	14,1	48,5	33,9	5,1	12,5	27,5	11,7
05 101.....	873	3,4	35,1	31,8	22,7	10,4	64,9	7,7
05 102.....	982	5,8	33,3	51,0	3,9	11,8	21,7	9,8
05 103.....	1 106	4,2	22,1	58,0	11,2	8,8	42,9	7,5
05 104.....	1 001	4,8	35,4	33,8	16,5	14,4	30,8	8,8
05 105.....	1 088	6,6	19,3	63,6	8,6	8,5	38,2	8,6
05 106.....	1 010	6,2	26,6	55,3	9,8	8,2	38,4	7,8
05 107.....	916	8,0	23,7	50,0	10,2	16,2	32,2	6,2
05 108.....	873	10,5	43,4	27,9	10,2	18,4	23,8	11,0
05 109.....	1 483	6,5	24,3	34,3	28,0	13,4	38,2	8,9
05 110.....	937	8,9	41,0	39,0	6,9	13,1	32,9	8,0
05 111.....	1 238	4,9	24,5	52,0	10,8	12,7	39,1	4,6
05 112.....	1 079	7,1	37,7	39,2	9,4	13,7	32,9	7,0
05 113.....	1 125	8,5	26,5	54,2	9,7	9,6	32,6	10,6
05 114.....	926	6,2	43,4	34,7	7,0	14,9	32,0	9,5
05 115.....	1 120	7,9	42,4	31,9	11,8	13,9	32,1	7,6
05 116.....	886	10,5	39,7	35,1	10,3	14,9	25,3	11,9
05 117.....	1 052	19,2	29,8	44,0	11,9	14,3	35,1	8,5
05 118.....	956	12,6	45,1	31,8	6,9	16,2	30,3	6,6
05 119.....	1 321	5,9	34,0	38,5	11,4	16,1	31,9	6,7
05 120.....	911	16,0	23,8	40,3	20,9	15,0	27,7	8,9
05 121.....	1 050	13,2	31,0	46,5	7,4	15,1	28,4	8,3
05 122.....	1 001	13,0	27,5	46,1	10,9	15,6	32,2	9,0
05 123.....	917	13,4	23,7	54,3	11,2	10,8	35,3	9,9
05 124.....	1 006	20,8	25,8	58,1	6,4	9,7	26,2	5,7
05 125.....	893	19,9	30,7	46,5	9,6	13,2	31,7	9,6
05 126.....	854	21,8	40,5	35,0	10,0	14,5	33,7	8,1
05 127.....	906	26,5	26,6	46,9	10,5	16,0	30,2	7,3
05 128.....	875	5,7	35,1	21,6	24,5	18,9	38,7	11,3
05 129.....	1 062	16,1	25,6	46,0	11,7	16,7	36,0	10,3
05 130.....	1 157	30,3	28,1	51,2	8,5	12,3	32,5	11,2

Nach Wohnlagen			Nach Siedlungstypen					Wahlbezirk
ein- fache	mitt- lere	gute	Blockrand- und Zeilen- bebauung ohne Jahres- abgrenzung	Groß- siedlungen und Punkt- hochhäuser	Geschoss- wohnungsbau	kleinteilige Siedlungs- struktur	Sonstige	
in % von Sp. 1								
9	10	11	12	13	14	15	16	
99,7	–	0,3	99,7	–	–	–	0,3	.....04 101
63,2	36,8	–	100,0	–	–	–	–	.....04 102
–	100,0	–	99,7	–	–	–	0,3	.....04 103
4,0	96,0	–	100,0	–	–	–	–	.....04 104
49,1	50,9	–	100,0	–	–	–	–	.....04 105
–	100,0	–	99,4	–	–	–	0,6	.....04 106
92,6	7,4	–	59,9	–	–	5,5	34,6	.....04 107
–	100,0	–	100,0	–	–	–	–	.....04 108
–	100,0	–	100,0	–	–	–	–	.....04 109
–	100,0	–	100,0	–	–	–	–	.....04 110
–	100,0	–	99,2	–	–	–	0,8	.....04 111
99,8	0,2	–	99,1	–	–	–	0,9	.....04 112
87,9	12,1	–	88,4	–	–	–	11,6	.....04 113
99,5	–	0,5	56,6	–	–	–	43,4	.....04 114
29,4	56,3	14,3	100,0	–	–	–	–	.....04 115
47,1	52,9	–	100,0	–	–	–	–	.....04 116
9,7	84,5	5,8	76,8	–	–	–	23,2	.....04 117
14,7	85,3	–	92,2	–	–	–	7,8	.....04 118
0,7	99,3	–	–	–	–	–	100,0	.....05 101
15,6	84,4	–	–	–	87,4	11,6	1,0	.....05 102
0,5	99,5	–	–	–	–	99,2	0,8	.....05 103
90,5	6,8	–	74,8	–	–	13,2	12,0	.....05 104
2,3	96,0	–	–	–	–	96,6	3,4	.....05 105
13,3	86,4	–	11,8	–	–	86,7	1,5	.....05 106
–	100,0	–	15,8	84,2	–	–	–	.....05 107
100,0	–	–	99,7	–	–	–	0,3	.....05 108
91,4	6,2	–	46,5	–	34,2	17,9	1,4	.....05 109
–	100,0	–	89,2	–	–	10,8	–	.....05 110
–	100,0	–	–	75,9	–	–	24,1	.....05 111
–	100,0	–	91,2	–	–	8,8	–	.....05 112
–	100,0	–	–	–	–	99,5	0,5	.....05 113
–	100,0	–	100,0	–	–	–	–	.....05 114
100,0	–	–	100,0	–	–	–	–	.....05 115
100,0	–	–	96,5	–	–	–	3,5	.....05 116
91,1	8,9	–	–	100,0	–	–	–	.....05 117
100,0	–	–	100,0	–	–	–	–	.....05 118
–	100,0	–	100,0	–	–	–	–	.....05 119
100,0	–	–	–	–	100,0	–	–	.....05 120
100,0	–	–	63,0	–	16,1	–	20,9	.....05 121
–	100,0	–	–	100,0	–	–	–	.....05 122
–	100,0	–	–	78,2	–	21,8	–	.....05 123
100,0	–	–	40,5	42,0	–	17,5	–	.....05 124
96,4	3,6	–	–	100,0	–	–	–	.....05 125
100,0	–	–	66,3	33,7	–	–	–	.....05 126
100,0	–	–	–	100,0	–	–	–	.....05 127
–	100,0	–	27,3	–	–	–	72,7	.....05 128
–	100,0	–	3,4	78,0	–	18,4	0,3	.....05 129
–	100,0	–	–	66,8	–	33,2	–	.....05 130

## 2 Strukturdaten des Landes Berlin

### 2.3 Melderechtlich registrierte deutsche Einwohner im Alter von 18 und mehr Jahren am Ort der Hauptwohnung in Berlin am 31. Dezember 2012 nach Wahlbezirken und ausgewählten Merkmalen

Wahlbezirk	Ins- gesamt	Migra- tions- hinter- grund	Familienstand (einschl. eingetragener Lebenspartnerschaften)				Religions- zugehörigkeit	
			ledig	verhei- ratet	verwit- wet	ge- schie- den	Evan- gelisch	Römisch- katholisch
	Anzahl	in % von Sp. 1						
1	2	3	4	5	6	7	8	
05 131.....	1 257	24,8	36,5	41,9	7,1	14,5	27,0	10,0
05 132.....	1 364	14,3	45,8	27,4	8,7	18,0	29,9	8,4
05 133.....	963	22,1	35,1	49,1	5,7	10,1	15,4	13,3
05 201.....	1 045	10,7	33,1	44,1	8,5	14,3	33,7	12,5
05 202.....	876	12,1	37,1	36,8	9,6	16,6	31,2	6,7
05 203.....	791	18,6	49,9	22,9	7,7	19,5	28,6	7,8
05 204.....	1 019	18,3	45,1	34,0	5,0	15,9	37,4	7,3
05 205.....	1 090	16,1	35,0	41,0	9,7	14,2	30,5	13,2
05 206.....	1 373	9,2	30,4	45,1	10,5	14,1	31,2	13,1
05 207.....	928	16,1	44,1	35,1	5,7	15,1	28,0	11,4
05 208.....	1 217	11,9	48,8	28,1	8,0	15,1	33,4	8,1
05 209.....	891	6,1	38,3	36,6	8,1	17,1	32,0	7,0
05 210.....	1 289	17,8	51,4	26,5	5,4	16,8	28,9	9,3
05 211.....	865	12,1	44,7	34,5	5,8	15,0	27,3	13,2
05 212.....	922	26,7	32,2	41,8	8,9	17,1	31,5	10,7
05 213.....	1 063	11,5	26,8	54,8	7,8	10,5	34,5	11,5
05 214.....	852	41,2	27,0	48,7	12,2	12,1	40,1	10,1
05 215.....	1 164	10,9	48,3	27,7	6,0	18,0	28,3	11,6
05 216.....	823	7,0	35,2	36,1	10,6	18,1	27,8	6,8
05 217.....	861	11,3	33,6	42,3	7,5	16,6	23,5	9,5
05 218.....	1 001	12,9	41,2	42,1	5,4	11,4	33,8	8,4
05 219.....	1 286	15,3	40,4	38,0	7,6	14,0	30,3	6,5
05 220.....	1 142	13,7	35,9	41,5	9,3	13,3	34,9	11,4
05 221.....	822	15,0	35,4	43,1	8,3	13,3	26,4	13,7
05 222.....	881	18,2	44,6	41,5	2,4	11,5	27,7	9,5
05 223.....	1 187	13,1	31,6	40,8	11,0	16,7	35,6	9,4
05 224.....	978	9,2	47,8	23,3	5,8	23,1	35,1	9,2
05 225.....	1 054	14,9	48,8	28,6	4,5	18,2	29,0	8,9
05 226.....	981	12,3	39,7	39,1	7,5	13,7	25,9	5,4
05 227.....	1 257	35,5	29,4	41,3	16,8	12,5	26,7	10,9
05 228.....	935	41,2	31,0	43,4	12,1	13,5	34,9	15,8
05 229.....	849	21,7	23,9	41,5	16,3	18,4	32,7	11,3
05 230.....	960	38,5	27,9	45,3	11,8	15,0	37,6	12,5
05 231.....	1 158	11,6	39,4	32,3	10,7	17,6	32,3	9,2
05 301.....	1 075	15,4	24,8	48,2	13,9	13,1	35,3	9,0
05 302.....	1 073	26,1	33,2	40,2	11,4	15,3	26,3	11,1
05 303.....	995	6,4	33,9	47,2	6,0	12,9	29,2	7,1
05 304.....	1 340	29,4	26,1	58,7	7,5	7,7	22,5	9,1
05 305.....	1 031	36,3	37,1	48,2	3,7	11,0	19,4	16,1
05 306.....	933	9,8	25,0	48,1	13,1	13,8	29,7	9,8
05 307.....	1 369	21,1	42,4	28,2	7,8	21,6	26,3	10,2
05 308.....	795	18,5	22,8	51,8	11,4	14,0	34,2	11,7
05 309.....	902	15,0	27,5	46,2	11,8	14,5	30,4	9,1
05 310.....	889	11,6	49,9	28,0	5,8	16,2	28,6	7,4
05 311.....	1 110	11,7	45,9	34,5	6,2	13,4	31,7	6,2
05 312.....	955	32,0	24,0	56,2	9,6	10,2	27,7	7,5
05 313.....	1 083	8,0	44,8	33,3	6,4	15,5	35,4	10,8
05 314.....	1 257	7,2	47,8	31,6	5,6	15,0	32,3	9,5

Nach Wohnlagen			Nach Siedlungstypen					Wahlbezirk
ein- fache	mitt- lere	gute	Blockrand- und Zeilen- bebauung ohne Jahres- abgrenzung	Groß- siedlungen und Punkt- hochhäuser	Geschoss- wohnungsbau	kleinteilige Siedlungs- struktur	Sonstige	
in % von Sp. 1								
9	10	11	12	13	14	15	16	
100,0	–	–	39,5	58,6	–	0,2	1,7	.....05 131
97,7	2,3	–	71,8	–	–	–	28,2	.....05 132
100,0	–	–	–	–	100,0	–	–	.....05 133
–	100,0	–	73,9	–	–	26,1	–	.....05 201
–	100,0	–	100,0	–	–	–	–	.....05 202
–	100,0	–	100,0	–	–	–	–	.....05 203
35,4	64,6	–	87,7	–	–	–	12,3	.....05 204
9,6	90,4	–	100,0	–	–	–	–	.....05 205
99,8	–	–	88,0	–	–	–	12,0	.....05 206
100,0	–	–	100,0	–	–	–	–	.....05 207
89,0	11,0	–	100,0	–	–	–	–	.....05 208
100,0	–	–	99,7	–	–	–	0,3	.....05 209
100,0	–	–	98,8	–	–	–	1,2	.....05 210
100,0	–	–	100,0	–	–	–	–	.....05 211
100,0	–	–	100,0	–	–	–	–	.....05 212
76,8	23,2	–	22,7	–	–	77,0	0,3	.....05 213
100,0	–	–	100,0	–	–	–	–	.....05 214
100,0	–	–	100,0	–	–	–	–	.....05 215
97,1	2,9	–	97,1	–	–	–	2,9	.....05 216
100,0	–	–	90,6	–	–	–	9,4	.....05 217
40,9	59,1	–	45,4	–	–	–	54,6	.....05 218
94,3	5,7	–	94,3	–	–	–	5,7	.....05 219
100,0	–	–	35,5	–	–	25,2	39,3	.....05 220
85,0	15,0	–	72,6	–	–	–	27,4	.....05 221
74,6	25,4	–	76,0	–	–	–	24,0	.....05 222
–	100,0	–	100,0	–	–	–	–	.....05 223
–	100,0	–	92,1	–	–	–	7,9	.....05 224
100,0	–	–	100,0	–	–	–	–	.....05 225
100,0	–	–	99,1	–	–	–	0,9	.....05 226
39,7	60,3	–	37,2	23,3	39,5	–	–	.....05 227
100,0	–	–	100,0	–	–	–	–	.....05 228
49,8	50,2	–	100,0	–	–	–	–	.....05 229
100,0	–	–	100,0	–	–	–	–	.....05 230
100,0	–	–	100,0	–	–	–	–	.....05 231
–	100,0	–	100,0	–	–	–	–	.....05 301
100,0	–	–	25,2	74,8	–	–	–	.....05 302
58,0	42,0	–	56,8	–	–	42,0	1,2	.....05 303
82,8	13,4	–	10,1	–	13,4	63,4	13,1	.....05 304
–	100,0	–	–	–	100,0	–	–	.....05 305
60,0	40,0	–	76,5	23,5	–	–	–	.....05 306
32,2	67,8	–	99,8	–	–	–	0,2	.....05 307
24,2	75,8	–	75,8	–	–	23,0	1,1	.....05 308
–	100,0	–	91,1	–	–	8,9	–	.....05 309
100,0	–	–	100,0	–	–	–	–	.....05 310
100,0	–	–	100,0	–	–	–	–	.....05 311
100,0	–	–	–	98,1	–	–	1,9	.....05 312
100,0	–	–	100,0	–	–	–	–	.....05 313
100,0	–	–	100,0	–	–	–	–	.....05 314

## 2 Strukturdaten des Landes Berlin

### 2.3 Melderechtlich registrierte deutsche Einwohner im Alter von 18 und mehr Jahren am Ort der Hauptwohnung in Berlin am 31. Dezember 2012 nach Wahlbezirken und ausgewählten Merkmalen

Wahlbezirk	Ins- gesamt	Migra- tions- hinter- grund	Familienstand (einschl. eingetragener Lebenspartnerschaften)				Religions- zugehörigkeit	
			ledig	verhei- ratet	verwit- wet	ge- schie- den	Evan- gelisch	Römisch- katholisch
	Anzahl		in % von Sp. 1					
	1	2	3	4	5	6	7	8
05 315.....	1 158	11,1	26,1	59,9	7,2	6,8	32,0	10,7
05 316.....	885	9,9	43,5	32,3	6,4	17,7	32,8	8,4
05 317.....	919	25,7	38,8	35,8	7,1	18,3	23,6	13,5
05 318.....	1 221	11,7	37,3	39,6	8,6	14,4	26,9	8,8
05 319.....	737	27,7	27,3	42,9	14,1	15,7	36,2	12,1
05 320.....	1 027	17,3	39,8	33,1	10,2	16,8	34,3	8,2
05 321.....	1 192	11,2	44,4	33,5	6,5	15,7	22,1	9,6
05 322.....	1 154	9,4	48,6	27,6	7,5	16,2	28,8	11,4
05 323.....	921	16,6	25,4	49,9	14,2	10,4	31,9	13,5
05 324.....	911	17,1	34,1	33,7	12,4	19,8	28,3	13,0
05 325.....	876	13,6	30,0	46,8	9,1	14,0	35,2	6,5
05 326.....	903	20,9	34,6	46,7	7,9	10,9	30,5	11,7
05 327.....	938	15,7	45,4	37,4	4,9	12,3	24,7	9,5
05 328.....	833	19,3	35,3	41,3	10,1	13,3	29,1	8,3
05 329.....	1 061	17,2	49,3	33,1	4,8	12,8	27,3	9,8
05 330.....	973	10,5	38,1	36,9	8,5	16,4	32,6	10,5
05 331.....	1 393	11,3	40,1	36,9	8,1	14,9	30,0	5,6
05 332.....	1 136	16,0	27,5	41,5	17,3	13,8	35,5	12,5
05 401.....	995	13,7	26,3	64,2	2,5	6,9	29,0	5,9
05 402.....	713	10,2	25,8	57,2	9,1	7,9	36,7	12,5
05 403.....	1 006	13,2	25,0	64,2	7,4	3,4	30,8	10,5
05 404.....	957	11,7	26,0	60,7	4,9	8,4	25,4	6,9
05 405.....	1 095	9,6	23,7	57,4	10,3	8,6	36,6	8,8
05 406.....	1 225	6,0	25,3	43,6	15,3	15,8	40,4	8,2
05 407.....	1 009	12,4	23,0	61,0	9,9	6,1	34,4	11,9
05 408.....	1 105	33,1	27,9	41,8	14,1	16,2	33,8	11,8
05 409.....	1 122	11,9	24,9	58,2	8,6	8,3	31,7	6,5
05 410.....	838	11,6	26,8	53,6	10,6	8,9	36,2	12,5
05 411.....	1 069	9,8	32,5	40,4	11,8	15,3	32,4	7,3
05 412.....	899	7,6	24,2	43,5	16,0	16,2	35,2	8,7
05 413.....	1 003	10,1	20,4	52,3	15,0	12,3	30,4	10,3
05 414.....	893	7,4	33,8	40,9	7,5	17,8	34,3	7,4
05 415.....	1 468	10,9	31,5	44,3	10,7	13,5	35,3	6,7
05 416.....	1 263	12,4	27,8	62,2	4,0	6,1	26,3	11,8
05 417.....	1 263	10,7	22,4	63,3	5,8	8,5	21,1	6,3
05 418.....	939	14,3	29,3	37,8	16,2	16,7	27,9	13,1
05 419.....	1 110	17,8	34,4	45,8	6,8	13,1	33,4	10,2
05 420.....	1 076	13,3	31,1	47,8	10,2	10,9	34,6	9,9
05 421.....	1 462	18,5	29,6	45,2	11,8	13,3	33,5	12,2
05 422.....	1 186	12,2	36,8	34,3	9,4	19,5	35,4	10,5
05 423.....	986	15,5	24,3	55,7	7,9	12,1	39,4	8,8
05 424.....	1 040	22,7	24,5	56,9	7,9	10,7	38,9	11,6
05 425.....	1 210	11,0	27,8	55,6	4,7	11,9	27,0	9,3
05 426.....	1 090	8,8	26,7	54,5	7,2	11,6	27,8	7,2
05 427.....	979	25,9	29,4	48,0	8,4	14,2	29,3	10,6
05 428.....	1 170	2,6	26,3	53,9	9,7	10,1	41,6	6,9
05 429.....	958	9,6	23,7	59,6	5,9	10,8	37,0	9,1
05 430.....	1 057	11,8	20,6	65,0	4,9	9,5	16,7	7,8

Nach Wohnlagen			Nach Siedlungstypen					Wahlbezirk
ein- fache	mitt- lere	gute	Blockrand- und Zeilen- bebauung ohne Jahres- abgrenzung	Groß- siedlungen und Punkt- hochhäuser	Geschoss- wohnungsbau	kleinteilige Siedlungs- struktur	Sonstige	
in % von Sp. 1								
9	10	11	12	13	14	15	16	
20,7	79,3	–	83,2	–	–	16,5	0,3	.....05 315
100,0	–	–	100,0	–	–	–	–	.....05 316
40,9	59,1	–	73,7	–	23,1	–	3,3	.....05 317
100,0	–	–	100,0	–	–	–	–	.....05 318
100,0	–	–	–	99,2	–	–	0,8	.....05 319
–	100,0	–	100,0	–	–	–	–	.....05 320
100,0	–	–	100,0	–	–	–	–	.....05 321
100,0	–	–	97,9	–	–	–	2,1	.....05 322
56,0	44,0	–	86,2	–	–	–	13,8	.....05 323
100,0	–	–	99,7	–	–	–	0,3	.....05 324
67,8	32,2	–	86,0	–	–	–	14,0	.....05 325
100,0	–	–	100,0	–	–	–	–	.....05 326
100,0	–	–	97,8	–	–	–	2,2	.....05 327
100,0	–	–	99,6	–	–	–	0,4	.....05 328
100,0	–	–	99,2	–	–	–	0,8	.....05 329
100,0	–	–	100,0	–	–	–	–	.....05 330
100,0	–	–	74,7	–	–	–	25,3	.....05 331
99,6	–	–	62,7	–	–	–	37,3	.....05 332
100,0	–	–	–	–	–	96,2	3,8	.....05 401
4,8	95,2	–	–	–	–	95,2	4,8	.....05 402
–	100,0	–	–	–	–	100,0	–	.....05 403
99,7	–	–	5,6	–	–	89,9	4,5	.....05 404
98,4	1,6	–	–	–	–	100,0	–	.....05 405
100,0	–	–	100,0	–	–	–	–	.....05 406
100,0	–	–	–	–	–	100,0	–	.....05 407
100,0	–	–	63,6	36,4	–	–	–	.....05 408
100,0	–	–	24,3	–	6,4	68,2	1,1	.....05 409
–	100,0	–	–	67,4	–	21,2	11,3	.....05 410
100,0	–	–	28,9	71,1	–	–	–	.....05 411
100,0	–	–	–	100,0	–	–	–	.....05 412
66,2	33,8	–	–	54,8	–	36,7	8,5	.....05 413
100,0	–	–	–	99,7	–	–	0,3	.....05 414
98,6	1,4	–	–	100,0	–	–	–	.....05 415
100,0	–	–	–	–	–	100,0	–	.....05 416
97,5	–	–	–	–	28,3	68,6	3,2	.....05 417
–	100,0	–	–	100,0	–	–	–	.....05 418
–	100,0	–	–	68,3	–	31,7	–	.....05 419
100,0	–	–	–	98,9	–	–	1,1	.....05 420
100,0	–	–	–	100,0	–	–	–	.....05 421
100,0	–	–	–	100,0	–	–	–	.....05 422
–	100,0	–	–	75,6	–	22,5	1,9	.....05 423
–	98,8	–	–	68,8	–	31,3	–	.....05 424
65,4	34,4	–	–	–	37,3	62,5	0,2	.....05 425
1,9	98,1	–	–	–	90,8	9,2	–	.....05 426
100,0	–	–	34,8	11,3	–	19,9	33,9	.....05 427
100,0	–	–	22,2	–	–	77,8	–	.....05 428
19,8	80,2	–	45,8	–	–	40,3	13,9	.....05 429
99,7	–	–	–	–	–	99,3	0,7	.....05 430

## 2 Strukturdaten des Landes Berlin

### 2.3 Melderechtlich registrierte deutsche Einwohner im Alter von 18 und mehr Jahren am Ort der Hauptwohnung in Berlin am 31. Dezember 2012 nach Wahlbezirken und ausgewählten Merkmalen

Wahlbezirk	Ins- gesamt	Migra- tions- hinter- grund	Familienstand (einschl. eingetragener Lebenspartnerschaften)				Religions- zugehörigkeit	
			ledig	verhei- ratet	verwit- wet	ge- schie- den	Evan- gelisch	Römisch- katholisch
	Anzahl		in % von Sp. 1					
	1	2	3	4	5	6	7	8
05 431.....	1 099	8,6	26,3	64,8	3,4	5,6	27,3	8,7
05 501.....	1 133	10,0	36,6	38,0	8,0	17,4	32,7	6,3
05 502.....	1 238	6,0	33,4	34,8	12,7	19,1	33,4	8,1
05 503.....	812	7,4	20,8	61,6	7,9	9,7	39,9	9,7
05 504.....	1 003	7,8	23,9	60,3	9,4	6,4	33,9	13,2
05 505.....	1 114	4,8	19,2	53,3	11,8	15,7	30,5	7,0
05 506.....	1 132	5,5	24,3	55,8	9,0	10,9	34,9	9,1
05 507.....	1 049	7,6	20,8	67,2	4,5	7,5	42,9	7,7
05 508.....	1 083	8,3	24,4	56,0	10,7	9,0	40,7	8,9
05 509.....	856	4,7	26,4	58,6	3,6	11,3	34,7	7,4
05 510.....	1 016	4,7	23,3	61,1	7,2	8,4	37,0	9,2
05 511.....	964	4,7	18,5	67,2	7,0	7,4	41,2	8,6
05 512.....	954	5,1	22,4	61,9	6,8	8,8	33,1	11,7
05 513.....	1 383	12,4	18,9	72,8	3,3	4,9	31,2	14,8
05 514.....	1 201	26,9	26,6	53,0	7,8	12,6	28,6	11,3
05 515.....	1 108	7,1	22,2	49,8	14,5	13,4	35,6	9,7
05 516.....	1 170	6,6	18,5	59,7	10,2	11,7	32,5	9,2
05 517.....	1 108	12,5	27,4	43,1	12,6	16,8	30,3	10,6
05 518.....	916	5,8	18,4	66,3	7,5	7,8	34,0	12,7
05 519.....	1 138	9,1	21,6	52,6	12,7	13,0	31,9	10,2
05 520.....	1 318	16,2	25,9	50,1	10,2	13,8	28,5	10,5
05 521.....	858	53,8	28,2	52,7	8,4	10,7	31,7	14,1
05 522.....	1 046	5,4	17,7	61,0	11,4	9,9	33,6	10,3
05 523.....	859	5,4	24,4	60,1	7,7	7,8	34,0	8,1
05 524.....	1 036	4,9	17,2	70,0	6,9	5,9	29,7	15,4
05 525.....	890	8,5	25,7	57,5	7,1	9,7	38,3	9,2
05 526.....	1 205	8,3	24,5	49,1	12,7	13,7	37,9	11,7
05 527.....	787	41,2	31,3	45,0	9,3	14,5	30,6	10,7
05 528.....	975	6,5	31,9	54,2	6,3	7,7	34,8	11,0
05 529.....	899	5,6	20,1	63,7	8,6	7,6	34,9	9,2
05 530.....	1 092	9,5	29,4	41,9	14,1	14,6	30,2	9,7
05 531.....	1 336	23,4	34,2	44,6	7,4	13,8	29,9	10,9
<b>Insgesamt.....</b>	<b>187 128</b>	<b>14,4</b>	<b>32,7</b>	<b>44,8</b>	<b>9,3</b>	<b>13,2</b>	<b>31,6</b>	<b>9,8</b>



Nach Wohnlagen			Nach Siedlungstypen					Wahlbezirk
ein- fache	mitt- lere	gute	Blockrand- und Zeilen- bebauung ohne Jahres- abgrenzung	Groß- siedlungen und Punkt- hochhäuser	Geschoss- wohnungsbau	kleinteilige Siedlungs- struktur	Sonstige	
in % von Sp. 1								
9	10	11	12	13	14	15	16	
100,0	–	–	–	–	–	100,0	–	.....05 431
100,0	–	–	100,0	–	–	–	–	.....05 501
100,0	–	–	90,5	–	–	8,6	1,0	.....05 502
–	100,0	–	–	–	–	99,6	0,4	.....05 503
20,1	41,9	38,0	–	–	–	93,5	6,5	.....05 504
–	63,4	36,6	1,7	27,6	–	57,2	13,6	.....05 505
69,3	30,7	–	34,1	–	8,8	56,5	0,5	.....05 506
–	100,0	–	0,6	–	–	95,8	3,6	.....05 507
–	99,7	–	11,0	–	–	77,0	12,0	.....05 508
–	96,5	–	9,5	–	14,6	0,4	75,6	.....05 509
–	99,7	–	–	–	–	99,4	0,6	.....05 510
–	72,3	27,7	–	–	–	100,0	–	.....05 511
–	–	99,7	–	–	–	96,1	3,9	.....05 512
–	91,1	–	–	–	4,6	85,8	9,7	.....05 513
100,0	–	–	–	100,0	–	–	–	.....05 514
15,3	84,7	–	32,5	31,9	–	35,6	–	.....05 515
–	100,0	–	17,3	–	–	77,2	5,6	.....05 516
99,7	–	–	82,9	–	–	17,1	–	.....05 517
–	–	99,3	–	–	–	91,8	8,2	.....05 518
100,0	–	–	87,3	–	–	12,7	–	.....05 519
99,8	–	–	40,7	44,2	–	14,6	0,5	.....05 520
100,0	–	–	–	100,0	–	–	–	.....05 521
–	100,0	–	–	–	–	98,0	2,0	.....05 522
–	100,0	–	–	–	–	99,7	0,3	.....05 523
–	100,0	–	–	–	–	97,2	2,8	.....05 524
–	100,0	–	–	–	–	91,9	8,1	.....05 525
98,4	1,6	–	59,3	–	–	33,1	7,6	.....05 526
100,0	–	–	–	100,0	–	–	–	.....05 527
–	100,0	–	–	–	–	85,6	14,4	.....05 528
–	99,7	–	–	–	–	100,0	–	.....05 529
100,0	–	–	78,9	–	–	–	21,1	.....05 530
100,0	–	–	44,1	53,8	–	–	2,1	.....05 531
58,7	39,4	1,7	52,6	15,8	4,0	21,9	5,7	.....Insgesamt

## 2 Strukturdaten des Landes Berlin

### 2.4 Melderechtlich registrierte Einwohner unter 65 Jahren in SGB II - Bedarfsgemeinschaften ("Hartz IV") am Ort der Hauptwohnung in Berlin am 31. Dezember 2011 nach Wahlbezirken

Wahlbezirk	Einwohner unter 65 Jahren	Einwohner in SGB II - Bedarfsgemeinschaften ("Hartz IV") Im Alter von ... bis unter ... Jahren								
		Ins- gesamt		unter 6	6 - 18	18 - 25	25 - 35	35 - 45	45 - 60	60 - 65
	Anzahl	Anzahl	in % Sp. 1	in % Sp. 2						
	1	2	3	4	5	6	7	8	9	10
04 101.....	1 186	463	39,0	10,4	10,4	6,7	22,2	17,9	25,5	6,9
04 102.....	1 207	413	34,2	13,1	9,9	9,7	28,1	12,3	22,5	4,4
04 103.....	822	160	19,5	14,4	18,8	7,5	18,8	13,8	20,6	6,3
04 104.....	1 113	336	30,2	12,5	16,7	9,5	17,9	17,0	22,3	4,2
04 105.....	1 425	548	38,5	12,6	11,9	8,0	15,5	18,1	27,2	6,8
04 106.....	1 692	617	36,5	12,6	24,8	6,0	14,1	17,7	20,9	3,9
04 107.....	1 404	493	35,1	12,8	23,7	5,9	15,4	15,4	20,1	6,7
04 108.....	890	322	36,2	10,6	14,9	7,1	16,1	19,6	24,8	6,8
04 109.....	1 174	470	40,0	11,5	20,0	8,9	17,4	18,9	19,8	3,4
04 110.....	1 294	387	29,9	12,4	20,2	7,8	14,7	19,4	22,7	2,8
04 111.....	1 235	417	33,8	9,6	23,7	9,6	13,9	20,4	20,6	2,2
04 112.....	1 593	442	27,7	7,9	10,9	6,8	16,5	15,2	32,6	10,2
04 113.....	1 822	404	22,2	8,7	16,6	8,2	14,9	16,1	30,2	5,4
04 114.....	1 559	367	23,5	7,4	20,2	8,2	15,0	18,8	25,6	4,9
04 115.....	1 694	254	15,0	5,9	15,0	6,3	14,6	18,1	31,1	8,7
04 116.....	1 598	275	17,2	10,2	11,6	6,9	17,1	19,3	28,4	6,2
04 117.....	1 982	498	25,1	11,4	18,1	8,8	15,5	17,5	24,1	4,6
04 118.....	1 801	391	21,7	12,5	13,6	6,9	15,1	17,6	29,2	5,1
05 101.....	641	23	3,6	4,3	30,4	13,0	8,7	8,7	26,1	8,7
05 102.....	1 014	52	5,1	25,0	19,2	7,7	15,4	13,5	15,4	3,8
05 103.....	957	39	4,1	7,7	5,1	12,8	5,1	28,2	33,3	7,7
05 104.....	883	248	28,1	7,3	14,9	10,5	23,4	14,1	24,6	5,2
05 105.....	976	32	3,3	25,0	18,8	3,1	21,9	6,3	21,9	3,1
05 106.....	950	62	6,5	12,9	14,5	14,5	14,5	16,1	22,6	4,8
05 107.....	711	158	22,2	17,7	19,0	7,0	14,6	18,4	20,3	3,2
05 108.....	794	221	27,8	7,2	10,0	10,9	22,2	15,4	27,1	6,8
05 109.....	1 029	216	21,0	12,5	19,0	13,4	10,6	20,8	20,8	2,8
05 110.....	953	190	19,9	6,8	14,2	6,3	22,1	14,7	27,4	8,4
05 111.....	1 139	242	21,2	5,8	18,6	10,7	14,0	16,5	28,5	5,8
05 112.....	961	200	20,8	15,0	13,0	7,5	23,0	14,0	23,5	4,0
05 113.....	985	106	10,8	9,4	9,4	13,2	17,9	17,0	29,2	3,8
05 114.....	958	202	21,1	6,9	14,9	5,4	19,3	14,4	32,7	6,4
05 115.....	1 128	369	32,7	12,2	16,8	9,2	20,6	16,0	20,9	4,3
05 116.....	901	278	30,9	10,8	12,9	11,9	20,5	15,8	23,7	4,3
05 117.....	1 066	449	42,1	12,0	22,0	8,5	16,5	17,8	19,2	4,0
05 118.....	1 090	479	43,9	14,2	13,8	13,2	21,7	12,5	20,7	4,0
05 119.....	1 025	247	24,1	9,7	13,8	9,7	17,8	18,2	27,1	3,6
05 120.....	817	223	27,3	13,0	24,7	9,4	15,7	13,9	18,4	4,9
05 121.....	1 065	219	20,6	9,6	17,4	9,6	22,4	14,2	21,0	5,9
05 122.....	880	356	40,5	11,0	15,4	16,0	14,6	12,1	26,1	4,8
05 123.....	719	124	17,2	11,3	15,3	10,5	17,7	16,1	25,0	4,0
05 124.....	1 259	241	19,1	12,0	24,5	10,4	11,2	15,8	21,2	5,0
05 125.....	964	432	44,8	12,0	20,1	8,6	17,4	12,0	24,5	5,3
05 126.....	1 089	534	49,0	13,9	17,8	10,5	18,7	18,0	17,8	3,4
05 127.....	969	423	43,7	9,2	19,1	11,1	18,4	12,5	23,2	6,4
05 128.....	524	91	17,4	11,0	13,2	11,0	16,5	16,5	20,9	11,0
05 129.....	973	254	26,1	13,0	15,4	7,5	17,7	15,7	27,6	3,1
05 130.....	1 502	835	55,6	12,7	29,1	7,4	11,7	16,9	18,0	4,2
05 131.....	1 783	786	44,1	11,2	27,2	13,5	11,8	17,4	16,4	2,4
05 132.....	1 772	742	41,9	14,7	16,3	12,0	17,5	14,6	21,3	3,6
05 133.....	1 432	394	27,5	16,0	26,9	7,1	16,5	16,8	13,5	3,3
05 201.....	1 054	229	21,7	8,3	25,8	6,6	17,5	17,9	21,4	2,6

## 2 Strukturdaten des Landes Berlin

### 2.4 Melderechtlich registrierte Einwohner unter 65 Jahren in SGB II - Bedarfsgemeinschaften ("Hartz IV") am Ort der Hauptwohnung in Berlin am 31. Dezember 2011 nach Wahlbezirken

Wahlbezirk	Einwohner unter 65 Jahren	Einwohner in SGB II - Bedarfsgemeinschaften ("Hartz IV") Im Alter von ... bis unter ... Jahren								
		Ins- gesamt		unter 6	6 - 18	18 - 25	25 - 35	35 - 45	45 - 60	60 - 65
	Anzahl	Anzahl	in % Sp. 1	in % Sp. 2						
	1	2	3	4	5	6	7	8	9	10
05 202.....	792	231	29,2	8,7	12,6	11,7	22,1	19,0	24,2	1,7
05 203.....	954	419	43,9	9,5	15,0	8,6	19,6	16,2	26,5	4,5
05 204.....	1 322	476	36,0	11,1	21,0	11,1	19,7	15,5	17,6	3,8
05 205.....	1 219	437	35,8	11,7	22,0	8,9	15,1	19,0	21,3	2,1
05 206.....	1 205	340	28,2	10,3	19,7	8,2	16,5	19,1	21,8	4,4
05 207.....	1 171	414	35,4	13,8	21,5	13,0	13,5	15,2	19,6	3,4
05 208.....	1 437	477	33,2	10,5	13,8	10,1	21,2	15,9	24,9	3,6
05 209.....	814	176	21,6	5,7	7,4	8,0	22,2	16,5	33,0	7,4
05 210.....	2 130	925	43,4	12,1	20,3	11,4	17,7	14,7	20,5	3,1
05 211.....	1 093	344	31,5	12,8	24,1	8,1	16,9	16,6	19,2	2,3
05 212.....	957	304	31,8	10,5	20,7	5,3	16,1	17,8	21,7	7,9
05 213.....	978	47	4,8	6,4	10,6	10,6	29,8	10,6	25,5	6,4
05 214.....	954	481	50,4	11,2	17,3	12,3	14,6	14,6	25,8	4,4
05 215.....	1 307	457	35,0	15,8	11,4	14,7	20,4	16,6	17,9	3,3
05 216.....	686	153	22,3	6,5	10,5	9,8	19,6	18,3	30,7	4,6
05 217.....	1 002	240	24,0	10,8	17,1	8,8	15,8	15,4	26,7	5,4
05 218.....	1 255	358	28,5	8,1	21,5	10,1	19,0	16,2	20,4	4,7
05 219.....	1 451	363	25,0	9,1	17,9	8,8	16,3	17,9	24,8	5,2
05 220.....	1 094	192	17,6	6,3	12,5	13,0	17,2	12,5	31,8	6,8
05 221.....	991	261	26,3	6,9	20,7	7,7	9,2	15,7	32,6	7,3
05 222.....	1 102	216	19,6	7,9	23,6	7,9	14,8	16,7	25,5	3,7
05 223.....	1 088	323	29,7	15,5	17,6	8,4	14,9	15,5	25,1	3,1
05 224.....	986	333	33,8	4,8	7,2	10,2	21,0	18,3	34,2	4,2
05 225.....	1 406	551	39,2	7,4	14,5	12,0	19,1	16,9	26,0	4,2
05 226.....	1 023	241	23,6	12,4	20,3	14,5	19,1	11,6	17,4	4,6
05 227.....	1 700	742	43,6	11,3	26,1	8,8	14,3	18,5	16,3	4,7
05 228.....	1 091	592	54,3	12,3	18,1	8,8	17,4	15,9	22,0	5,6
05 229.....	691	191	27,6	11,5	13,1	6,8	16,8	8,9	33,0	9,9
05 230.....	1 070	497	46,4	12,3	19,1	8,9	17,3	15,5	20,9	6,0
05 231.....	1 145	389	34,0	11,1	15,4	9,0	20,8	11,8	27,2	4,6
05 301.....	815	134	16,4	11,9	14,9	8,2	18,7	20,1	21,6	4,5
05 302.....	1 228	524	42,7	15,5	23,9	6,9	14,3	16,8	17,9	4,8
05 303.....	1 004	128	12,7	10,2	10,2	7,0	15,6	17,2	35,2	4,7
05 304.....	1 446	112	7,7	14,3	29,5	1,8	18,8	18,8	14,3	2,7
05 305.....	1 833	731	39,9	15,3	26,8	5,3	18,9	18,7	12,3	2,6
05 306.....	787	144	18,3	6,3	22,2	6,3	16,7	16,7	22,9	9,0
05 307.....	1 422	566	39,8	6,0	6,4	8,8	19,1	15,9	36,0	7,8
05 308.....	759	161	21,2	16,8	16,1	8,1	18,6	13,7	21,1	5,6
05 309.....	865	149	17,2	16,1	14,8	3,4	26,2	15,4	19,5	4,7
05 310.....	1 093	392	35,9	13,5	17,9	9,7	16,3	18,4	20,2	3,8
05 311.....	1 256	287	22,9	10,1	13,2	15,3	18,8	18,1	20,9	3,5
05 312.....	1 144	464	40,6	15,3	29,3	8,2	13,1	15,5	17,0	1,5
05 313.....	1 112	291	26,2	12,4	13,4	10,3	18,2	17,9	22,3	5,5
05 314.....	1 389	313	22,5	12,5	12,8	9,9	18,2	16,3	28,4	1,9
05 315.....	1 321	104	7,9	9,6	24,0	11,5	14,4	17,3	18,3	4,8
05 316.....	963	316	32,8	8,9	17,1	11,4	15,2	14,9	25,0	7,6
05 317.....	1 134	456	40,2	7,7	12,9	6,6	17,5	19,1	28,1	8,1
05 318.....	1 319	338	25,6	8,9	18,3	8,3	16,9	16,9	25,7	5,0
05 319.....	1 151	672	58,4	19,2	21,4	9,2	15,0	13,7	18,3	3,1
05 320.....	879	310	35,3	12,6	14,2	6,5	18,1	15,5	26,8	6,5
05 321.....	1 349	473	35,1	10,4	16,5	12,3	15,6	16,9	24,3	4,0
05 322.....	975	344	35,3	7,3	5,8	14,0	19,8	19,5	28,8	4,9

## 2 Strukturdaten des Landes Berlin

### 2.4 Melderechtlich registrierte Einwohner unter 65 Jahren in SGB II - Bedarfsgemeinschaften ("Hartz IV") am Ort der Hauptwohnung in Berlin am 31. Dezember 2011 nach Wahlbezirken

Wahlbezirk	Einwohner unter 65 Jahren	Einwohner in SGB II - Bedarfsgemeinschaften ("Hartz IV") Im Alter von ... bis unter ... Jahren								
		Ins- gesamt		unter 6	6 - 18	18 - 25	25 - 35	35 - 45	45 - 60	60 - 65
	Anzahl	Anzahl	in % Sp. 1	in % Sp. 2						
	1	2	3	4	5	6	7	8	9	10
05 323.....	816	199	24,4	12,1	19,1	6,5	18,6	20,1	20,6	3,0
05 324.....	954	305	32,0	10,8	12,5	9,5	19,0	15,4	23,0	9,8
05 325.....	966	112	11,6	6,3	11,6	13,4	18,8	18,8	29,5	1,8
05 326.....	1 023	202	19,7	13,4	19,3	4,5	23,3	15,3	20,8	3,5
05 327.....	1 625	265	16,3	12,8	17,0	7,5	18,1	18,1	23,4	3,0
05 328.....	896	212	23,7	8,5	20,3	12,7	16,5	12,3	25,0	4,7
05 329.....	1 317	296	22,5	10,8	12,5	11,5	21,3	15,5	24,7	3,7
05 330.....	1 053	272	25,8	10,3	19,5	8,8	18,0	18,0	21,7	3,7
05 331.....	1 495	361	24,1	9,7	12,5	11,4	18,0	14,4	28,5	5,5
05 332.....	1 021	314	30,8	10,5	20,4	9,9	13,7	18,2	21,7	5,7
05 401.....	1 270	61	4,8	6,6	24,6	4,9	9,8	19,7	29,5	4,9
05 402.....	675	60	8,9	16,7	13,3	8,3	20,0	15,0	25,0	1,7
05 403.....	1 020	58	5,7	3,4	31,0	5,2	10,3	10,3	29,3	10,3
05 404.....	1 261	91	7,2	9,9	16,5	11,0	17,6	20,9	23,1	1,1
05 405.....	1 036	80	7,7	13,8	12,5	10,0	11,3	20,0	27,5	5,0
05 406.....	871	162	18,6	6,2	11,7	8,6	19,8	20,4	27,2	6,2
05 407.....	870	40	4,6	15,0	15,0	2,5	25,0	17,5	22,5	2,5
05 408.....	1 280	765	59,8	15,9	20,3	9,8	18,6	14,2	16,5	4,6
05 409.....	1 145	127	11,1	11,0	29,9	7,9	11,8	17,3	19,7	1,6
05 410.....	818	290	35,5	18,6	18,3	12,1	20,0	14,1	15,9	1,0
05 411.....	954	263	27,6	11,0	11,4	12,2	21,7	21,7	17,5	4,6
05 412.....	629	172	27,3	10,5	11,6	10,5	19,8	15,1	26,2	6,4
05 413.....	759	125	16,5	10,4	15,2	7,2	12,0	13,6	29,6	12,0
05 414.....	817	226	27,7	13,3	15,9	9,3	21,2	16,8	18,6	4,9
05 415.....	1 454	660	45,4	14,2	23,2	9,2	18,6	13,8	17,7	3,2
05 416.....	1 575	62	3,9	6,5	24,2	3,2	27,4	9,7	24,2	4,8
05 417.....	1 428	96	6,7	12,5	17,7	4,2	18,8	14,6	26,0	6,3
05 418.....	720	248	34,4	7,7	13,7	11,3	19,0	16,9	26,2	5,2
05 419.....	1 137	429	37,7	11,9	13,8	11,0	17,5	13,1	26,8	6,1
05 420.....	1 092	422	38,6	10,4	20,1	11,4	20,1	14,2	19,7	4,0
05 421.....	1 514	736	48,6	10,7	22,6	10,7	12,9	15,2	22,7	5,2
05 422.....	1 502	893	59,5	14,6	22,1	10,1	16,0	14,1	20,5	2,6
05 423.....	976	222	22,7	13,5	22,1	11,7	18,9	14,4	15,3	4,1
05 424.....	1 141	385	33,7	11,7	23,6	8,6	15,3	14,0	21,8	4,9
05 425.....	1 448	131	9,0	13,0	26,0	6,1	10,7	23,7	19,1	1,5
05 426.....	1 102	38	3,4	15,8	21,1	2,6	15,8	21,1	21,1	2,6
05 427.....	1 109	580	52,3	14,1	18,8	10,9	17,4	14,5	19,8	4,5
05 428.....	968	127	13,1	8,7	15,7	5,5	14,2	15,0	36,2	4,7
05 429.....	1 067	98	9,2	7,1	24,5	8,2	16,3	20,4	18,4	5,1
05 430.....	1 258	42	3,3	14,3	4,8	7,1	11,9	7,1	45,2	9,5
05 431.....	1 324	47	3,5	2,1	27,7	14,9	6,4	12,8	29,8	6,4
05 501.....	1 109	294	26,5	9,9	13,9	9,2	18,0	16,3	25,5	7,1
05 502.....	1 035	215	20,8	11,6	15,8	7,9	20,5	14,9	27,0	2,3
05 503.....	727	28	3,9	10,7	25,0	3,6	10,7	14,3	21,4	14,3
05 504.....	849	49	5,8	12,2	12,2	4,1	16,3	20,4	28,6	6,1
05 505.....	759	56	7,4	7,1	5,4	5,4	7,1	14,3	50,0	10,7
05 506.....	981	59	6,0	5,1	13,6	6,8	13,6	20,3	33,9	6,8
05 507.....	1 072	31	2,9	3,2	9,7	12,9	9,7	6,5	51,6	6,5
05 508.....	821	45	5,5	8,9	17,8	6,7	13,3	24,4	17,8	11,1
05 509.....	926	108	11,7	4,6	25,9	4,6	18,5	19,4	18,5	8,3
05 510.....	860	59	6,9	1,7	11,9	13,6	15,3	13,6	40,7	1,7
05 511.....	825	11	1,3	18,2	—	9,1	36,4	27,3	9,1	

## 2 Strukturdaten des Landes Berlin

### 2.4 Melderechtlich registrierte Einwohner unter 65 Jahren in SGB II - Bedarfsgemeinschaften ("Hartz IV") am Ort der Hauptwohnung in Berlin am 31. Dezember 2011 nach Wahlbezirken

Wahlbezirk	Einwohner unter 65 Jahren	Einwohner in SGB II - Bedarfsgemeinschaften ("Hartz IV") Im Alter von ... bis unter ... Jahren								
		Ins- gesamt		unter 6	6 - 18	18 - 25	25 - 35	35 - 45	45 - 60	60 - 65
	Anzahl	Anzahl	in % Sp. 1	in % Sp. 2						
	1	2	3	4	5	6	7	8	9	10
05 512.....	813	15	1,8	13,3	6,7	6,7	6,7	13,3	40,0	13,3
05 513.....	1 868	34	1,8	11,8	23,5	5,9	11,8	23,5	17,6	5,9
05 514.....	1 594	949	59,5	13,7	27,1	7,1	16,3	16,3	15,4	4,1
05 515.....	689	67	9,7	7,5	19,4	6,0	16,4	22,4	22,4	4,5
05 516.....	1 054	43	4,1	11,6	20,9	4,7	16,3	16,3	20,9	9,3
05 517.....	1 001	252	25,2	9,5	23,4	6,3	14,3	13,5	29,4	3,6
05 518.....	835	7	0,8	–	14,3	14,3	14,3	–	42,9	14,3
05 519.....	747	130	17,4	6,2	13,8	12,3	13,8	13,8	35,4	4,6
05 520.....	1 445	616	42,6	14,8	23,7	12,0	15,9	12,3	18,5	2,8
05 521.....	1 287	909	70,6	14,0	21,2	11,6	15,1	15,1	19,1	4,0
05 522.....	830	28	3,4	3,6	17,9	–	25,0	14,3	21,4	17,9
05 523.....	749	53	7,1	5,7	18,9	–	22,6	15,1	30,2	7,5
05 524.....	883	21	2,4	–	19,0	14,3	23,8	19,0	23,8	–
05 525.....	823	25	3,0	8,0	20,0	12,0	8,0	16,0	24,0	12,0
05 526.....	967	110	11,4	5,5	17,3	6,4	23,6	19,1	23,6	4,5
05 527.....	1 153	651	56,5	17,1	22,3	12,4	14,9	15,2	15,7	2,5
05 528.....	897	20	2,2	5,0	5,0	10,0	10,0	15,0	40,0	15,0
05 529.....	851	16	1,9	12,5	12,5	–	25,0	18,8	31,3	–
05 530.....	868	151	17,4	5,3	19,9	8,6	18,5	13,9	22,5	11,3
05 531.....	1 849	938	50,7	14,0	25,1	10,9	15,1	16,7	14,3	3,9
Insgesamt.....	196 365	51 796	26,4	11,7	18,7	9,4	17,0	16,1	22,4	4,6

**Wahlvorschläge zur Wahl des 17. Deutschen Bundestages  
in Berlin am 27. September 2009**

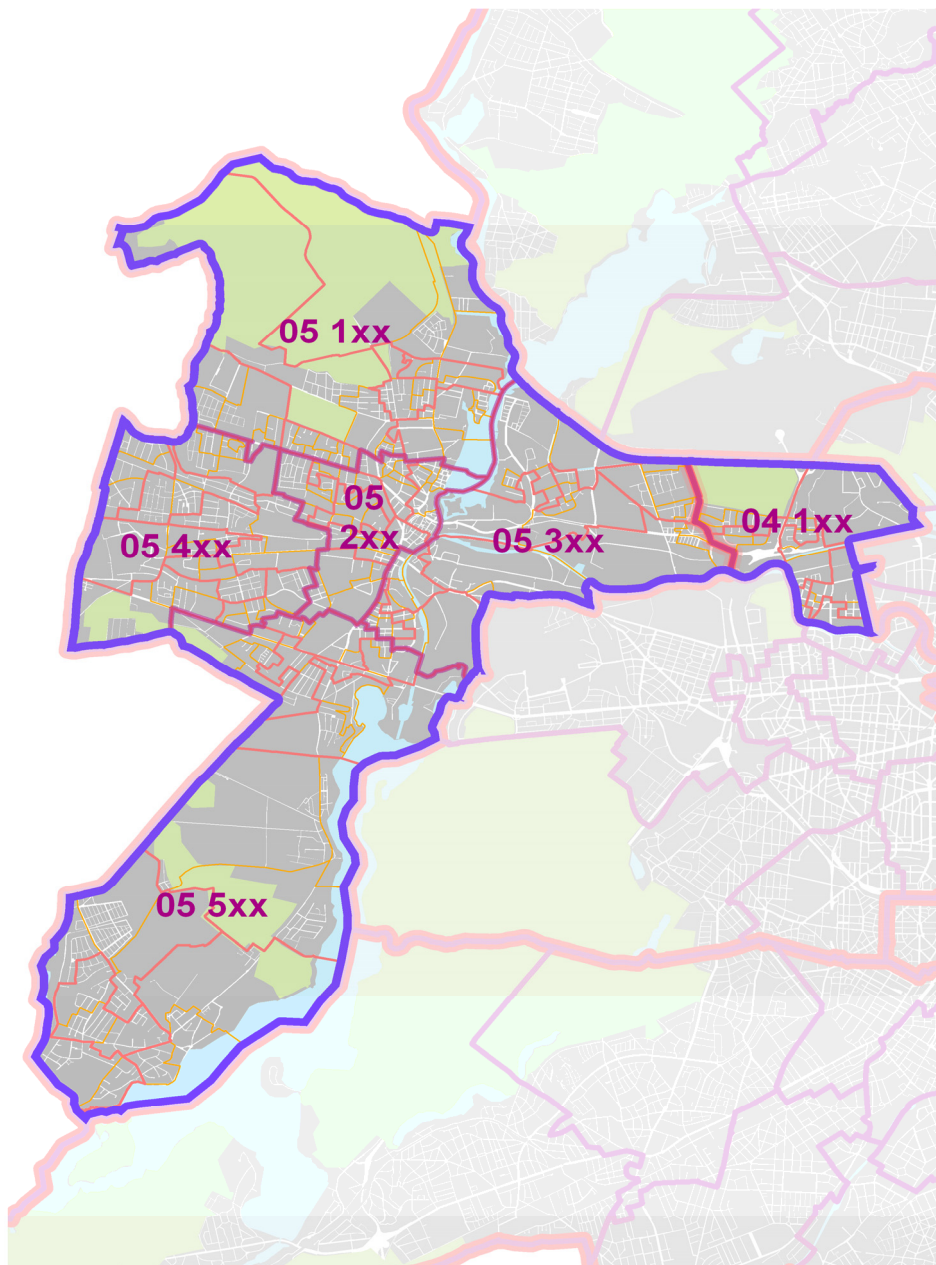
**Partei, politische Vereinigung**

Christlich Demokratische Union Deutschlands – CDU –  
DIE LINKE – DIE LINKE –  
Sozialdemokratische Partei Deutschlands – SPD –  
BÜNDNIS 90/DIE GRÜNEN – GRÜNE –  
Freie Demokratische Partei – FDP –  
Piratenpartei Deutschland – PIRATEN –  
Zusammenfassung von Sonstige:  
Nationaldemokratische Partei Deutschlands – NPD –  
Mensch Umwelt Tierschutz – Die Tierschutzpartei –  
DIE REPUBLIKANER – REP –  
Die Violetten, für spirituelle Politik – DIE VIOLETTEN –  
Bürgerrechtsbewegung Solidarität – BüSo –  
Ökologisch-Demokratische Partei – ödp –  
DEUTSCHE VOLKSUNION – DVU –  
Deutsche Kommunistische Partei – DKP –  
Partei für Soziale Gleichheit, Sektion der Vierten Internationale – PSG –  
Marxistisch-Leninistische Partei Deutschlands – MLPD –

**verwendete Abkürzung**

CDU  
DIE LINKE  
SPD  
GRÜNE  
FDP  
PIRATEN  
  
NPD  
Tierschutz  
REP  
DIE VIOLETTEN  
BüSo  
ödp  
DVU  
DKP  
PSG  
MLPD

Wahlgebietseinteilung für die Wahl zum 18. Deutschen Bundestag am 22. September 2013



Bundestagswahlkreis 78

04 101 Geißlerpfad 1-3, 5, 7, 9, 11-13, 15, 17, 19, 21, 23, 25, 27, 29, Goebelstraße 1, 3, 5, 7, 9, 11, 15, 19, 21, 23, 25, 29, 35, 39, 45, 49, 51, 55-55A, 61, 63, 69, 71, 75, 79, 83, 87, 91, 95, 99, 103, 107, 109, 111, 113, Heckerdamm 242, 260, 272, 274-299, Jungfernheideweg 16, 18-20, 22, 24, 26, 28, 30, 32, 60-70, 80, Popitzweg 2-2B, 4-4B, 6-6B, 8-8B, 10-10B, 12-12B, Saatwinkler Damm 74-95

04 102 Geißlerpfad 4, 6, 8, 10, 14, 16, 18, 20, 22, 24, 26, 28, Geitelsteig, Goebelplatz, Goebelstraße 2, 4, 6, 8, 10, 12-14, 16-18, 20, 22, 24, 26-28, 30-34, 36-38, 40-44, 46-48, 50, 52-54, 56-60, 62, 64-68, 70, 72-74, 76-78, 80-82, 84-86, 88-90, 92-94, 96-98, 100-102, 104-106, 108, 110, 112, 114-116, 118, Heckerdamm 271, 273, Schweiggerweg 1, 3-7, 9-11, 13-15, 17, 19-25, Toeplerstraße 20, 22

04 103 Halemweg 18, 20, 22, 24, 26-43, Heckerdamm 253-257, 265-267C, Heilmannring 2-30B, Heinickeweg, Schweiggerweg 2, 8, 12, 16, 18, Toeplerstraße 2, 4, 12

04 104 Haeftenzeile, Halemweg 2, 4, 6, 8, 10, 12-17, 19, 21, 23, 25, Heilmannring 32-36, 38, 40-40C, 42-42C, 44-44C, 46, 48, 50, 52, 54, 90-100, Schneppenhorstweg, Toeplerstraße 1, 3, 5-11, 13-19, 21, 25-37

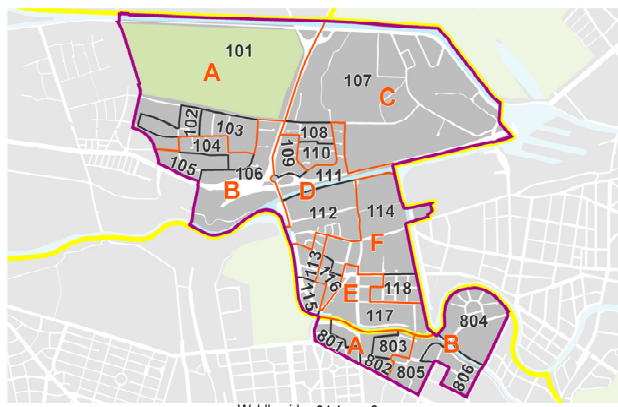
04 105 Halemweg 1, 3, 5, 7, 9, 11, Heilmannring 58-58C, 60-60E, 62-79, Letterhausweg 1, Popitzweg 1, 3, 5, 7, 9, 11, 13



## Wahlgebietseinteilung für die Wahl zum 18. Deutschen Bundestag am 22. September 2013

04 106 Dahrendorfzeile, Habermannzeile, Heckerdamm 241, 243-247, Heilmannring 37, 39, 41, 43-43B, 45, 47, 49, 51-51C, 53, 55-57D, 59-59B, 61-61D, Hofackerzeile, Letterhausweg 2, Nikolaus-Groß-Weg 2, Nonnendamm 1-35, Siemensdamm 80

04 107 Adam-von-Trott-Straße, Am Heidebusch, Buchholzweg, Friedrich-Olbricht-Damm, Heckerdamm 175-214, 216, 218-220, 222, 226, 228, 230, 232, 236, 240, Hüttigpfad, Reichweindamm 35-44, Riedemannweg, Saatwinkler Damm 1-73, Schwanenfeldstraße, Seestraße (13353) 1-2A, Stieffring, Straße 70 (13627), Thaters Privatweg



### Die Wahlbezirke 04 801 bis 04 806 gehören zum Bundestagswahlkreis 80

04 108 Bernhard-Lichtenberg-Straße (13627), Heckerdamm 221, 223-225, 227, 229, 231, 233, 237-239, Schwambzeile, Teichgräberzeile, Wiersichweg

04 109 Delpzeile, Klausingring

04 110 Kirchnerpfad, Reichweindamm 3-3B, 5, 7, 9, 11, 13, 15, 17, 21, 23, 31, Strücnweg, Wirmerzeile

04 111 Gloedenpfad, Goerdelerdamm, Heckerdamm 215, 217, Leuningerpfad, Reichweindamm 2, 4, 6, 8, 10, 12, 14, 16, 18-20, 22, 24-30, 32-34, Terwielsteig

04 112 Brahestraße 18-21, Fabriciusstraße 16-32, Gallesteig, Herschelstraße 12-14, Lambertstraße, Lise-Meitner-Straße 11-29, 31-39, 41, 45, Max-Dohm-Straße, Olbersstraße 1-21, 23, 29-33, 39, 41, 45, 47-47A, 49-49H, 51-55M, Scheinerweg, Struvesteig, Tegeler Weg 24-33

04 113 Brahestraße 10-13, 22-31, Fabriciusstraße 1-14, Herschelstraße 1-11A, 16-19, Kamminer Straße 20-33A, Mindener Straße 9-14, Olbersstraße 22, 24-28, Osnabrücker Straße 9-23, Tegeler Weg 15-23A

04 114 Brahestraße 1-9A, 36-39, Gaußstraße (10589), Goslarer Ufer 35-59, Ilseburger Straße 17-32, Kaiserin-Augusta-Allee 31-49, Kamminer Straße 16-17, Keplerstraße (10589), Lise-Meitner-Straße 1-10, 30, 40, 42-44, 46-50, Mierendorffplatz 9, 11, 13, 15, 18, 20, Neues Ufer 29-30, Olbersstraße 38, 40, 44-44A, 46, 48-48A, 50, 56, Osnabrücker Straße 1-4, Sickingerstraße 42-49, Tauroggener Straße 14-17, Wernigeroder Straße 27-28

04 115 Bonhoefferufer 6-18, Kamminer Straße 1-6, 34-38, Mindener Straße 15-22, Tauroggener Straße 40-48, Tegeler Weg 1-13, 97-108

04 116 Brahestraße 32-35, Kamminer Straße 7-15, Mierendorffplatz 3, 5, 7, Mierendorffstraße 7, 9, 11, 13, 15, 17-19, 21-23, 25-27, Mindener Straße 1-8, 23-26, Osnabrücker Straße 5-7, 24-31, Tauroggener Straße 2-13, 34-39

04 117 Am Spreebord, Bonhoefferufer 2-5, Darwinstraße, Goslarer Ufer 1-13, Ilseburger Straße 33-36, Kaiserin-Augusta-Allee 81-89, Mierendorffplatz 1-2, 4, 6, 8, 10, 12, 14, 16-17, 19, Mierendorffstraße 2-6, 8, 10, 12, 14, 16-16A, 20, 24, 30, Nordhauser Straße 8-27, Quedlinburger Straße (10589) 1, 5, 7-9, 11, 15, 44-48, Sömmeringstraße, Treseburger Straße (10589) 1, 3, 5, 7

04 118 Goslarer Platz, Goslarer Ufer 23-31, Harlingeroder Weg, Ilseburger Straße 9-16, 37-40, Kaiserin-Augusta-Allee 90-95, Klaustaler Straße (10589), Nordhauser Straße 1-7, 28-38A, Quedlinburger Straße (10589) 2-4, 6, 10, 12-14, 16-24, Treseburger Straße (10589) 2, 4, 6, Wernigeroder Straße 1-26

05 101 Schönwalder Allee 26-51B

05 102 Aalemannufer 1, 5-31, Am Teufelsbruch, Niederneudorfer Allee 50-84, Papenberger Weg, Rustweg, Zu den Fichtewiesen, Zum Erlengrund

05 103 Akazienweg, Aspenweg, Birkenweg (13587), Buchenweg, Doehlweg, Eichenweg, Erlenweg, Eschenweg, Fichtenweg, Hakenfelder Straße 28-34, Holunderweg, Kastanienweg, Lichtwarkweg, Lindenweg (13587), Merianweg, Niederneudorfer Allee 106-170, Pappelweg, Schlehenweg, Tannenweg, Wichernstraße (13587)

05 104 Aalemannufer 4, Am Haselluch, Bernkastler Weg, Bertricher Weg (13587), Elbinger Weg, Elkartweg, Ella-Augustin-Platz, Fuldaer Weg, Garmischer Weg, Goltzstraße (13587) 30-45, Hersfelder Weg, Hildesheimer Weg, Ilmenauer Weg, Johannisburger Weg, Kochemer Weg, Lauterbacher Weg, Liegnitzer Weg, Marienwerder Weg, Masurenweg, Mertensstraße 1, 3, 5-5C, 7, 9, 11, 13, 15, 17-67, 77-87, 97, 107, 115, 117, 125-125A, 127, 129, 131, 140, Mittenwalder Weg, Neuenahrer Weg, Niederneudorfer Allee 1-30, Rothenburger Weg, Salzunger Weg, Schönauer Weg, Stargarder Weg, Trabener Weg, Waldenburger Weg, Werderstraße (13587), Wildunger Weg, Wohnsiedlung Hakenfelde, Wormditter Weg

05 105 Brieselangweg, Eiskellerweg, Flatower Straße 21-83A, Gliensteig, Grünefelder Straße, Hubertusstraße (13589) 45-121, Ketziner Weg, Kisselnallee 2, Krämerweg, Marwitzer Straße 36-36A, 38-38B, 40-40A, 42-42A, 44-44A, 46, 48-48A, 50, 52, 54-54A, 56, 58-58A, 60-70, Niederheideweg, Paarener Straße 1, 3-3A, 5-5B, 7, 9, 11-28, Pausiner Straße 19, 21, 23, 25, 31, 33-37, Pionierstraße 80-82, Platz E, Radelandstraße 51, 68-122, 150, 200, 202, 204, 206-222, Schwanter Weg

05 106 Askaniering 149-150, Flatower Straße 5-20, Fürstenweg 1-11, 13, 15, 17, 19, Hohenzollernring 40, 119-125, Hubertusstraße (13589) 15, 17, 19, 21, 23-43, Kaiserstraße (13589) 3-3A, 5, 7, 9, Kisselnallee 1, 3-19, Königstraße (13589) 1-19, 21-23, 27-29, 31, 33, Kronprinzenstraße 13, 15-79A, Linumer Straße, Marwitzer Straße 1-35A, 37-37A, 39, 41, 43, 45-45A, 47-47B, 49-49A, 51, 53-53B, 55-55A, 57-57A, 59-59A, Nachtweideweg 9-35, Paarener Straße 2, 4, 6, 8, 10, Pausiner Straße 3-18, 20, 22-22C, 24-24A, 26-30A, 32-32A, Pionierstraße 10, 36, Radelandstraße 1-50D, 52-64A



## Wahlgebietseinteilung für die Wahl zum 18. Deutschen Bundestag am 22. September 2013

05 107 Am Forstacker 5, 7-7C, 9, 11, 13, 15, 17, 19, 21, 23, 25, 27, Cautiusstraße 1-1D, 3-3B, Hakenfelder Straße 1-9C, Schönwalder Allee 22

05 108 Goltzstraße (13587) 50-57, Kulbeweg 2, 4, 6, 8, 10, 12, 14, 16, 18, 20, 22, 24-24A, 26-32, Mertensstraße 2, 4, 6, 8, 10, 12, 14, 16, 68-70, 92-96, 98-106, 108-114, 116, 118-124, 126, 128, 130, 132-138, Rauchstraße (13587) 66-67, Streitstraße 28-38

05 109 Am Bootshaus, Am Maselakepark, Bamihlstraße, Chamissostraße (13587) 2, 4, 6, 8, 10, 12, 16, 18-52, Goltzstraße (13587) 11-14, 68-73, Havelschanze, Rauchstraße (13587) 12-22, Streitstraße 6-24, Zum alten Strandbad

05 110 Cautiusstraße 26-26A, 28, 30, 32, 34, 36, 38, 40, 42, 44-46, 48-48B, 50, Kornburger Weg 27-56, Michelstadter Weg 33-52, Mögeldorf Weg 21-23, 25, 27, 29, Reußstraße 2, 4, 6, 8, 10, 12-14, 18, 20, Schnepfenreuther Weg 42, 44-44A, 46-46A, 48-48A, 50-50A, 52-52A, 54-54A, 56-56A, 58-58A, 60-60A, 62-62A, 64-64A, Schwendyweg 13, 15, 17, 19, 21, 23, 25-48, Streitstraße 56-63

05 111 Am Forstacker 2-4J, 6-6J, 8-8J, 10-10J, 12-12D, 14-14G, 16, 18, 20, 22, 24, 26, 28-35, Cautiusstraße 9-13, 15, 17, 19, 21, 25-25C, 27-27C, Hakenfelder Straße 10-17, Michelstadter Weg 83, 85, 87, 89, Walldürner Weg 1-17A, 19-19A, 21-21A, 23-23A, 25-25A, 27-27C, 29-29C, 31-31B

05 112 Amorbacher Weg 2, 4, 6, 8, 10, 12, Kornburger Weg 1-26, Michelstadter Weg 2-32, Mögeldorf Weg 24, 26, 28, 30, Reußstraße 1, 3, 5, 7, 9, 11, 15-17, 19, 21, Schnepfenreuther Weg 18-18A, 20-20A, 22-22B, 24, 26-26A, 28, 30-30A, 32-32A, 34-34A, 36-36A, 38-38A, 40, Schwendyweg 1-12, 14, 16, 18, 20, 22, 24, Streitstraße 63A-74, Wansdorfer Platz 4-21, Wansdorfer Steig 12-15, Wegscheider Straße 27-38

05 113 Cautiusstraße 2, 4-6, 14, 16, 18, 20, 22, Fürstenweg 12, 14-14A, 16, 18, Gaismannshofer Weg, Grafenwalder Weg 8-14, Hohenzollernring 109-118, Hubertusstraße (13589) 1-14, 16, 18, 20, 22, Kaiserstraße (13589) 2, 4, 6, 8, 10-44, Kleinreuther Weg, Klingenhofer Steig, Königstraße (13589) 20-20A, 26, 30, 32, Kronprinzenstraße 1-12, 14, Mögeldorf Weg 1-19, Nachtweideweg 1-8, Prinz-Adalbert-Weg, Prinz-Eitel-Weg, Schnepfenreuther Weg 1-17A, 19-19A, 21-21A, 23-23A, 25-25A, 27-27A, 29-29A, 31-31A, 33-33A, 35-35A, 37-37A, 39-39A, 41, 43-43A, 45-45A, 47-47A, 49-49A, 51-51A, 53-53A, 55-55A, 57-57A, 59-59A, 61-61A, 63-63A, 65-69, Schönwalder Allee 53-74, Wegscheider Straße 1-6, 39-40A

05 114 Amorbacher Weg 1, 3, 5, 7, 9, 11, Grafenwalder Weg 1-7, Hohenzollernring 95-106, Streitstraße 75-80, Wansdorfer Platz 1-3, Wansdorfer Steig 1-11, 16-23, Wegscheider Straße 7-26

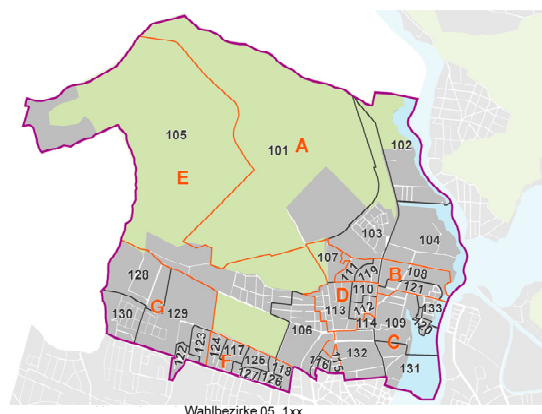
05 115 Askaniering 55-59, Eckschanze 10-20, Emdenzeile 1-9, Fehrbelliner Straße (13585) 14-28A, 35-35A, Glöwener Straße 1, 3, 5, 7, 9, 11, 13-19, 21, 23, 25, 27, 29, Marschallstraße, Schönwalder Straße (13585) 57A-77, Stadtheidestraße

05 116 Askaniering 42-54, Barnewitzer Weg, Falkenhagener Straße 33, Fehrbelliner Straße (13585) 36-39B, Glöwener Straße 2, 4, 6, 8, 10, 12, 20, 22, 24, 26, 28, Golmer Straße 1-13, 15, 17, 19, 21, 23, 25, 27, 29, 31, 33, 35, 37, Perwenitzer Weg

05 117 Frankenwaldstraße 14-32, Hümmlingweg, Osningweg, Pionierstraße 103-129, Sollingzeile, Westerwaldstraße 19, 21, 23, 25, 27, 29

05 118 Falkenseer Chaussee 17-24, Germersheimer Weg 80, 82, 84, 86-86C, 88-88C, 90-93, Pionierstraße 13-35D, 37-43A, Pirmasenser Straße 6-7, Zeppelinstraße (13583) 101-110, Zweibrücker Straße 59, 61, 63, 65, 67-69, 71, 73, 75, 77, 79, 81-85, 87, 89, 91, 93, 95, 97, 99, 101, 103-105

05 119 Breubergweg, Cautiusstraße 29-29C, 31-31C, 33-33C, 35, 37, 39, 41-41B, 43, 47, 49, Hakenfelder Straße 18-19, Michelstadter Weg 54-82, 84, 86, 88, 90, Streitstraße 39-55, Walldürner Weg 18, 20, 22, 24, 26, 28, 30, 32-38



05 120 An der Havelspitze 3-15, Franz-Meyer-Straße 2, 4, 6, 8, 10, Hugo-Cassirer-Straße 1-23, 25, 27-35, 37, 39, 41, Sigmund-Bergmann-Straße 6-8

05 121 Am Wasserbogen, Asnièresstraße, Boca-Raton-Straße, Chamissostraße (13587) 1, 3, 5, 7, 9, 11, 13-15, 17, Goltzstraße (13587) 18, 58-67, Kulbeweg 1, 3, 5, 7, 9, 11, 13, 15, 17, 19, 21, 23, 25, Rauchstraße (13587) 1-11, 34-62B, Streitstraße 25-27A

05 122 Am Kiesteich 41-49, 51, 53, 55-63, Beerwinkel 18, 20-20B, 22, 24-24A, 26-26A, 28, 30-30A, 32, 34-34A, 36-36A, 38-38B, 40-40A, 42-44, Falkenseer Chaussee 79-82, 194-199, Haackzeile 3-3A, 5-5A, 7, 9, 11-13, Im Spektelfeld 4, 6, Posthausweg, Wasserwerkstraße 1-3, 5, 7, 9, 11, 13-13A, Wolburgsweg 3, 5-5A

05 123 Falkenseer Chaussee 76-78A, Haackzeile 2, 4, 6, 8, 10, Pfefferweg, Pionierstraße 157-159A, 161-183, Wasserwerkstraße 4, 6, 8, 10, 12, 14, 16, 18, 20, 24, 26, 28, 30, 32, 34, 36, 38, 40, 42, Wolburgsweg 2-2A, 4-4A, 6-49

05 124 Darbystraße, Frankenwaldstraße 1-12, Kellerwaldweg, Knüllweg 1, 3, 5, 7, 9, Pionierstraße 131-153

05 125 Bramwaldweg, Elmweg, Pionierstraße 59-79, 89-93, Steigerwaldstraße 15-19, 21, 23, 25, 27-31, Westerwaldstraße 16, 18, 20, 22, 24, 26, 28, 30-32

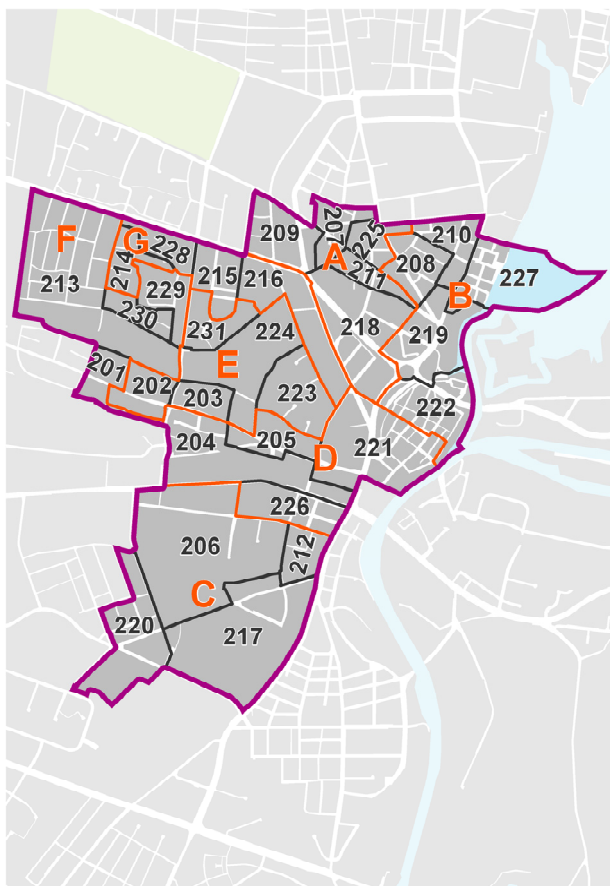
05 126 Falkenseer Chaussee 25-36, Germersheimer Weg 81-81B, 83-83B, 85, 87, 89, Hainleiteweg 2, 4, 6, 8, 10, Pionierstraße 47-51, Pirmasenser Straße 8-23B, Steigerwaldstraße 1-13, 20, 22, 24, 26, Zeppelinstraße (13583) 1-19, 90-100

## Wahlgebietseinteilung für die Wahl zum 18. Deutschen Bundestag am 22. September 2013

- 05 127 Böhmerwaldweg, Falkenseer Chaussee 50, Haardtweg, Hainleiteweg 1, 3, 5, 7, 9, 11-13, Knüllweg 2, 4, 6-6B, 8, 10, Westerwaldstraße 1-15, 17
- 05 128 Griesingerstraße, Radelandstraße 199, 201, 203, 205, Stadtrandstraße 548-563A
- 05 129 Ameisenweg 1-24, Falkenseer Chaussee 115, Feuerkäferweg, Glühwürmchenweg 2-26, Heimchenweg, Hirschkäferweg 2-14, Pionierstraße 160, 185-206, Radelandstraße 131, 163-181, Seejungferweg, Stadtrandstraße 512, 514, 516, 518, 520, 522, 524, 526-528, 530, 532, 534, 536, 538, 540, 542, 544, 546, Wasserwerkstraße 15, 17, 19, 21-23, 25-25A, 27, 29, 31, 33, 35, 37-37A, 39, 41, 43-49A, Zirpenweg
- 05 130 Ameisenweg 30-71, Bienenweg, Falkenseer Chaussee 141, Freudstraße, Glühwürmchenweg 34-45, Goldkäferweg, Hirschkäferweg 19-51, Junikäferweg, Kraepelinweg, Stadtrandstraße 507-511, 513, 515, 517, 519, 521, 523, 525, 529, 531, 533, 535, 537, 539, 541, 543, 545, 547, Wespenweg
- 05 131 Eiswerderstraße 1, 3, 5, 7, 9-23, Neuendorfer Straße 31-62, Parkstraße (13585), Schäferstraße (13585), Schützenstraße (13585)
- 05 132 Askaniering 60-108A, Eckschanze 1-8, Fehrbelliner Straße (13585) 29-34, Fehrbelliner Tor, Hedwigstraße (13585), Hohenzollernring 64, Lynarstraße (13585) 1-21, Neue Bergstraße, Neuendorfer Straße 64-72, Schönwalder Straße (13585) 32-57, Schülerbergstraße, Streitstraße 82-84
- 05 133 An der Havel spitze 17-25, David-Francke-Straße, Franz-Meyer-Straße 1, 3, 5, 7, 9, Hans-Poelzig-Straße, Hugo-Cassirer-Straße 24, 26, 36, 38, 40, 42-48, Rauchstraße (13587) 23-33, Sigmund-Bergmann-Straße 10-35
- 05 201 An der Kappe 129, 131, 133-149, Dyrotzer Straße 1, 3, 5-5A, 7-7M, Nauener Straße 5, Schulzenstraße 12-20, Seegefelder Straße 142, 144, 146-146A, 148-148A, 150-150A, 152, 154-173, Viersener Straße 4-10, 12, Wustermarker Straße 45, 47, 49, 51, 53, 55, 57, 59-73, 75, 77, 79, 81, 83, 85, 87, 89, 91, 93, 95, 97, 99, 101-101B, 103-105
- 05 202 An der Kappe 89-91, 93, 95, 97, 99, 101, 103, 105, 107, 109, 111, 113, 115, 117, 119-121, 123, 125, 127, Nauener Straße 2-3, Schulzenstraße 1-7, Seegefelder Straße 111-141, 143, 145, 147, 149, 151, 153, Wustermarker Straße 44, 46, 48, 50, 52, 54, 56, 58, 74, 76, 78, 80, 82, 84, 86, 88, 90, 92, 94, 96, 98, 100, 102, Zeppelinstraße (13583) 52-52A
- 05 203 An der Kappe 63, 65-65E, 67, 69-69G, 71-71G, 73-73G, 75-75D, 77, 79, 81-81D, 83, 85, Petzoldtweg 1, 3, 5, 7, 9, 11, 13, 15, 17, 19, 21, 23, 25, Seegefelder Straße 70, 72-72G, 74, 76, 78-78D, 80, 82, 84-88, 90, 92, 94, 96, 98, 100, 102
- 05 204 Am Bahnhof Spandau, Brunsbütteler Damm 4, 14, 18, 30, 50, 62-64, 66, 68, 70, 72, 74, 76, 78, 80, 82, 90, 96, 102, 104, 106, 108-108B, Dallgower Straße 1-5, Elstaler Straße, Hoppenrader Weg, Klosterstraße (13581) 3-4, Nauener Straße 61A-69, Seegefelder Straße 69, 71, 73, 75, 77, 79, 81, 83, 89, 91, 93, 95, 97, 99, 101, 103-105, Staakener Straße 13-21, 80-85, Wustermarker Straße 1-39
- 05 205 Borkzeile 2, 4, 6, 8, 10, 12, 14, Dallgower Straße 6-10, Galenstraße 1, 3, 5, 7-11, Kemmannweg 5-5C, 7, 9-13, 15, 17, 19, 21-23B, 25-25B, 27-27B, Seegefelder Straße 18-53, 55-55A, 57, 59, 61, 63, 65, Staakener Straße 1-9, 86-90
- 05 206 Altonaer Straße (13581) 21-31, 33-37, 41-116, Brunsbütteler Damm 65, 67, 69, 71, 73, 75-75D, 77, 79, 81, 83-89, 91-95, 99-101, 103, 105, 107, 109, 115, 117, 119, 121, 123, 125, Elsflöther Weg 14-14A, 16, 18, 20, 22, 24, 26, 30, 32, Grünhofer Weg, Nauener Straße 13, Nordenhamer Straße, Päwesiner Weg 3-23, Seeburger Straße 19-36
- 05 207 Ackerstraße (13585) 2-20, 38-41, Emdenzeile 11-16, Falkenhagener Straße 31-32A, 36-41, Fehrbelliner Straße (13585) 8-13, 40, Frobenstraße (13585) 14-24, Golmer Straße 14-14C, 16, 18-18B, 20, 22, 24, 26, 28, 30, 32, 34, 36, Hospitalstraße, Hügelschanze 2-22, Schönwalder Straße (13585) 78-82, Windmühlenberg
- 05 208 Am Koeltzpark, Elisabethstraße (13585) 16, 18, 20, Falkenhagener Straße 1-15, Jagowstraße (13585) 14-24, Kirchhofstraße (13585) 24-33A, Kurstraße (13585) 9-10A, Lasiuszeile, Müllerstraße (13585) 7-9, Neumeisterstraße 1-9, Predigergarten, Schönwalder Straße (13585) 8-27, 98-111
- 05 209 Askaniering 30-40, 154-155, Falkenhagener Straße 34-35, Falkenseer Chaussee 8-15, Frobenstraße (13585) 1-12A, Hohenzollernring 126-144, Pionierstraße 1-9, 11, Tangermünder Weg, Wolmirstedter Weg, Zweibrücker Straße 58, 60, 62, 64, 66, 70, 72, 74, 76, 78, 80, 86, 88, 90, 92, 94, 96, 98, 100, 102
- 05 210 Jagowstraße (13585) 1-13, 28-29, Kirchhofstraße (13585) 1-5C, Kurstraße (13585) 1-6, 11-23, Lutherplatz 3-6, Lutherstraße (13585), Lynarstraße (13585) 30-42, Neuendorfer Straße 73-91
- 05 211 Ackerstraße (13585) 26-31, Blumenstraße (13585) 1-12, Falkenhagener Straße 42-67, Feldstraße (13585) 5-15, Flankenschanze 1-12, Kurze Straße (13585)
- 05 212 Altonaer Straße (13581) 3, 5, 7-7E, 13-15, 17, 19, Elsflöther Weg 13, 15, 17, 19, 21, 23, 25, 27-29, 31, 33, Jadeweg, Klosterstraße (13581) 12-20, Seeburger Straße 1-7
- 05 213 An der Kappe 92, 94, 96, 98, 100-100A, 102-102A, 104, 106-106A, 108, 110-110A, 112-112A, 114-114A, 116, 118, 122, 124, 126A, 128-128A, 130-130B, 132, 164, 168, 174, Ballersdorfer Straße, Falkenseer Chaussee 215-239, Gelsenkircher Straße, Gütersloher Weg, Iserlohner Straße, Lüdinghauser Weg, Mülheimer Straße, Oberhauser Straße, Portaer Straße, Recklinghauser Weg, Remscheider Straße, Siegener Straße 17, 19, 21, 23-23A, 25, 29-29B, 31-31A, 33-33A, 35, 37-37B, 39, 41-49, 51-53, 55-55A, 57, 59, 61, Spekteweg 54-91C, Unnaer Straße, Zeppelinstraße (13583) 51
- 05 214 Burbacher Weg, Freudenberger Weg 13-35, Salchendorfer Weg, Siegener Straße 30, 32, 34, 36, 38, 40, 50, 54, 56, 58, 60, 62-66, Spekteweg 51-52
- 05 215 Falkenseer Chaussee 262-273, Germersheimer Platz, Germersheimer Weg 26, 28-30D, 32, 34, 36, 43-78, Merziger Straße 4-4F, 6, 8, Zeppelinstraße (13583) 80-89, Zweibrücker Straße 11, 13, 15, 17-17B, 19-21, 23-25, 27, 29, 31, 33, 35, 37, 39, 41, 43, 45, 47, 49, 51, 53, 55, 57

## Wahlgebietseinteilung für die Wahl zum 18. Deutschen Bundestag am 22. September 2013

05 216 Am Heimhort, Borchertweg, Falkenseer Chaussee 274-280, Flankenschanze 38, 42, 44, 46-54, Galenstraße 35, Hohenzollernring 12-16A, 145-155, Rockenhausener Straße 1, 3, 5, 7, 9, 11-19, Spektweg 1, Zweibrücker Straße 26, 28, 30, 32, 34, 36, 38, 40, 42, 44, 46, 48, 50, 52, 54, 56



Wahlbezirke 05 2xx

05 217 Krumme Gärten, Schmidt-Knobelsdorf-Straße 31-35B, Seeburger Straße 8-18, 64-91, Seecktstraße, Wilhelmstraße (13593) 1-16

05 218 Ackerstraße (13585) 23, Askaniering 22-23, Bismarckstraße (13585) 11-58, Blumenstraße (13585) 13-14, Falkenseer Damm 1, 3, 16-30, Feldstraße (13585) 28-48, Flankenschanze 13-37, 39-41, 43, 45, Galenstraße 39-45, Groenerstraße 1, 3-3B, 5-5A, 7, 9, 11, 15, 17, 19, 21, 23-23A, 25, Hasenmark, Moritzstraße (13597) 10, Roonsstraße (13585)

05 219 Achenbachstraße, Bismarckstraße (13585) 1-9, 59-65, Falkenseer Damm 2, 4-6, Feldstraße (13585) 49-56, Friedrichstraße (13585), Groenerstraße 2, 4, 6, 8, 10, 12-14, 16, 18, 20, 22, 24, 26, Kirchhofstraße (13585) 35, Körnerstraße (13585) 5A-5C, Müllerstraße (13585) 1-6, Neuendorfer Straße 1-7, 93-105, Schönwalder Straße (13585) 1-7, Wröhmännerstraße 18-20

05 220 Amalienhofstraße, Ebersdorfer Straße 94-97, 103, 105, 107-109, 113, 115, 117-119, Gehlberger Straße 1-5, Johannastraße 1-22, 24, 26, 28, 30, 38, 40, 44-44A, 48-48B, 52-52A, Päwesiner Weg 32-47, Schmidt-Knobelsdorf-Straße 1-12, 36, Seeburger Straße 37-61A, Seeburger Weg 3-5, 7, 9, 11, 13, 15, 17, 19-19B, 25-25K, 27, 31-33, 35, 37-39, Sotzmannstraße, Ulrikenstraße 2-6, 8, 10, 14, 16, 18, 20-20A, 22

05 221 Altstädter Ring 1-7, Am Wall, Breite Straße (13597) 1-24, 55-67, Carl-Schurz-Straße 2-38, Charlottenstraße (13597), Fischerstraße (13597) 4-13, 26-43, Galenstraße 2, 4, 6, 12-14, 32, Judenstraße (13597) 1-18, Lindenufer 18-39, Markt 1-5, Marktstraße (13597), Martin-Albertz-Weg, Mauerstraße (13597), Moritzstraße (13597) 11-24, Münsingerstraße, Seegefelder Straße 1-16, Stabholzgarten, Viktoriaufer 18-23, Wasserstraße (13597) 1-5

05 222 Altstädter Ring 20, Am Juliesturm 87-106, Behnitz, Breite Straße (13597) 25-53, Carl-Schurz-Straße 39-62, Fischerstraße (13597) 15-19A, Havelstraße, Hertefeldstraße, Hoher Steinweg, Judenstraße (13597) 23-56, Kammerstraße, Kirchgasse (13597), Kolk, Lindenufer 4-17, Markt 6-14, Möllentordamm, Mönchstraße, Moritzstraße (13597) 1-9B, Reformationsplatz, Ritterstraße (13597), Viktoriaufer 1-17, Wasserstraße (13597) 7-10

05 223 Borkzeile 34, Galenstraße 15-29, Glacisweg, Hohenzollernring 162-173, Jenneweg, Kemmannweg 2-4, 6, 8, 14, 16, 18, 20, 24-24C, 26-26C, 28-30, Neuhausweg, Petersenweg

05 224 An der Kappe 55-62E, 64-64D, 66-66C, 68-68C, 70-70C, 72-72B, 74-74C, 76-76A, 78, 80-80A, 82, 84-84A, 86-88, Borkzeile 1, 3, 5, 7, 9, 11, 13, 15-33, 35-35G, Hohenzollernring 156-161F, Petzoldtweg 2, 4, 6, 8-8A, 10-10A, 12, 14, 16, 18, 20, 22, 24, Seegefelder Straße 54, 56, 58-58C, 60, 62-62E, 64, 66-68, Spektweg 119, Zeppelinstraße (13583) 58-63

05 225 Ackerstraße (13585) 32-37, Elisabethstraße (13585) 1-3, 17, 19, 21-23, Falkenhagener Straße 16-28, Hügelschanze 23-29, Kleine Mittelstraße, Lutherplatz 2, Lynarstraße (13585) 22-29, Mittelstraße (13585), Neumeisterstraße 10-18, Schönwalder Straße (13585) 28-30, 84-95

05 226 Altonaer Straße (13581) 2, 4, 6, 8-12, 16, 18, 32, 38-40, Borkumer Straße (13581), Brunsbütteler Damm 1-3, 5-13, 15-17, 19-29, 31-47, 51-59, Elsflether Weg 1-12A, Klosterstraße (13581) 5-11, Wilhelmshavener Straße (13581)

05 227 Brauereihof, Eiswerderstraße 2-2B, 4, 6, 8, Eiswerderufer, Frieda-Arnheim-Promenade, Körnerstraße (13585) 2-5, 5D-11, Krienickesteig, Neuendorfer Straße 9-30, Paula-Hirschfeld-Steig, Rosa-Reinglass-Steig, Triftstraße (13585), Wröhmännerstraße 1-17

05 228 Buschhüttener Weg 1-2, Falkenseer Chaussee 241-261, Freudenberger Weg 2, 4, 6, 8-10, Zeppelinstraße (13583) 20-27

05 229 Buschhüttener Weg 3-4, Eiserfelder Ring, Freudenberger Weg 1, 3-3A, 5-5A, 7-7A, Spektweg 30, Wittgensteiner Weg 15-29, Zeppelinstraße (13583) 28-46

05 230 Ederkopfweg, Siegenger Straße 18, 20, 22, 24, 26-28, Spektweg 46-50, Wittgensteiner Weg 1-13



## Wahlgebietseinteilung für die Wahl zum 18. Deutschen Bundestag am 22. September 2013

05 231 Germersheimer Weg 21-25, 27, 31-31D, 33, 35, 37-41, Kandler Weg, Merziger Straße 3, 5, 7, 9, Rockenhausener Straße 2, 4, 6, 8, 10, Spekteweg 29, Zeppelinstraße (13583) 64-79A, Zweibrücker Straße 2-10A, 12-12A, 14-14B, 16-16A, 18-18B, 22

05 301 Berthold-Schwarz-Straße, Faucherweg 1-3, 5-9, 11-15, 17-21, 23-25, 27-29A, Gartenfelder Straße 99-103, 105, 107-109, Gorgasring 2, 4, 6-8, 10, 12-14, 16, 18-20B, 22-22B, 24-24B, 32-32A, 34-34A, 36-36A, 38-38A, 40-44, 46, 48, Simonring 1, 3, 5-5B, 7-7A, 9-20, Stöckelstraße 3, 5, 7, 9-21

05 302 Charlottenburger Chaussee 95-107, 109-125, Ruhlebener Straße 125-161, Stichstraße

05 303 Brandensteinweg 7, Dorfstraße (13597), Elsgrabenweg, Havelchaussee 193-195, Ruhlebener Straße 165-175, Teltower Straße (13597), Tiefwerderweg 13-28

05 304 Adickesstraße, Am Havelgarten, An den Haselbüschen, An den Rohrbruchwiesen, Beetzseeweg, Bootshausweg, Dambecker-See-Weg, Daumstraße 30-196, Elisabeth-Flickenschildt-Straße, Glindowseestraße, Goldbeckweg 11, Grützmacherweg 3, 7, Huberweg, Kindelseeweg, Kleine Eiswerderstraße, Kölpinseeweg, Lünette 10, 12-20, Plauer-See-Straße, Pulvermühlenweg 8, 10, Quenzseeweg, Rheinsberger-See-Weg, Rhenaniastraße, Romy-Schneider-Straße 1-3, 5, 7-9A, 11-11A, 13, 15-19, Ruppiner-See-Straße, Schamützelseeweg, Schwielowseestraße, Stolpseeweg, Strausseeweg, Telegrafenbergweg 10-16, Wittweseeweg, Woblitzeeweg, Zeuthener-See-Weg

05 305 Elsa-Wagner-Straße 3, 5, 7-11, Grützmacherweg 8-18, Olga-Tschechowa-Straße, Pulvermühlenweg 1-7, 9, 11-15, Romy-Schneider-Straße 4, 6, 10, 12, 14, Ruth-Stephan-Straße, Therese-Giehse-Straße

05 306 Diedenhofener Straße, Klosterstraße (13581) 21-43, Sedanstraße (13581), Straßburger Straße (13581) 10-19, 35-47

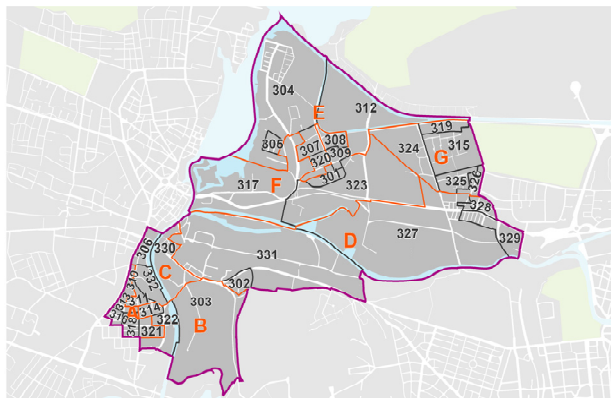
05 307 Burscheider Weg 12, 14-14H, 16-16H, 18-18G, 24-24G, 30-30E, 38-38C, 48-48C, 54-54C, 58-58C, 60-60C, Daumstraße 12-14, Haselhorster Damm 27-41, 43, 45, 47, 49-53, 55, 57, 59-65, Lüdenscheider Weg 1-7G, 9-9G, 11-11G, 17, Lünette 1-9, 11

05 308 Burscheider Weg 4-4H, 6-6H, 8-10G, Haselhorster Damm 42, 44, 46, 48, 54, 56, 58, Kanalstraße (13599) 2, 4, 6-8, Küsterstraße 9-11, 13, 15, 17, 19-23, 25, 27, 29, 31, 33, 35-45, 47, 49, 51, 53, 55, 57, 59, Riensbergstraße 61-78B, Saatwinkler Damm 331-369, Schwerter Weg

05 309 Burscheider Weg 1-3D, 5-5G, 7, Gartenfelder Straße 74-78C, 80, 82-95, Haselhorster Damm 2, 4, 6, 8, 10, 12, 14, 16, 18, 20, 22, 24, Kanalstraße (13599) 1-1A, 3, 5-5B, Küsterstraße 1-7, Riensbergstraße 39-41, 43, 49-59, Stöckelstraße 4, 6, 8

05 310 Jägerstraße (13595) 1-2, Kerstenweg, Metzger Straße (13595) 1-10, Pichelsdorfer Straße 121, 123, 125, 127, 129, 131, 133, 135, 137, 139, 141-148, Spandauer Burgwall 1-3, Straßburger Straße (13581) 20-26, Wilhelmstraße (13593) 152-168, Ziegelhof 2-6

05 311 Brüderstraße (13595) 27-42, Förderichstraße 64, 66, 68-70, 72, 74, 76, Jägerstraße (13595) 3-7, 46-50, Krowelstraße 13, 15, 17, 19, 21, 23, 25, 27, 29, 31, 33, 35, 37, 39, 41, 43, 45, 47, 49, 51-53, 55, Metzger Straße (13595) 15-19, Pichelsdorfer Straße 99-120, 122, 124, 126, 128, 130, 132, 134, 136, 138, 140, Wörther Straße (13595) 35, 37, Zimmerstraße (13595) 1-6, 17-23



Wahlbezirke 05 3xx

05 312 Gartenfelder Straße 1-40, 42, 44-44A, 46-46A, 48, 50, 52, 54, 56, 58, 60, 62, 64, 66, 68, 70, 72, Küsterstraße 12, 14, 16, 18, 24, 26, 28, 30, 32, 34, 46, 48, 50, 52, 54, 56, 58, 60, Saatwinkler Damm 317-329

05 313 Brüderstraße (13595) 1-14, 43-47, Förderichstraße 58-63, 65, 67, 71, 73, 75, 77, Jägerstraße (13595) 8-10, 43-45, Metzger Straße (13595) 11-14, Pichelsdorfer Straße 89, 91, 93, 95, 97, Weißenburger Straße 47-63, Wilhelmstraße (13593) 140-151, Zimmerstraße (13595) 9-16

05 314 Brüderstraße (13595) 15-26, Franzstraße (13595) 1, 5, 7, 9, 11, 13, 15, 17, 19, 21, 23, 25, 27, 29, 31, 33, 35, 37, 39, 41, 43, Götterstraße 139, 141-143, Krowelstraße 1, 3, 5, 7, Pichelsdorfer Straße 86, 88, 90, 92, 94, 96, 98, Weißenburger Straße 16-46, Wörther Straße (13595) 19-34, 36

05 315 Am Laubwald, Dihlmannstraße, Harriesstraße, Im Eichengrund, Im Heidewinkel 2-24A, 25-38B, Jungfernhedeweg 73-79, Rapsstraße, Rieppelstraße, Rohrdamm 35-54

05 316 Adamstraße 12-20, Förderichstraße 39, 41, 43, 45, 49, 51, Konkordiastraße 18, 20, 22-33, Sprengelstraße (13595), Ulmenstraße (13595) 1-16, 18, 20, 24, 28, Weißenburger Straße 1-7, Wilhelmstraße (13593) 133-139

05 317 Am Juliesturm 2-4, 6, 8, 10, 12-79, An der Spreeschanze, Burscheider Weg 41-47, 49-53, 55-57, 59, 61, Daumstraße 1-10, 18-28F, Elsa-Wagner-Straße 4, 6, Gartenfelder Straße 124-124I, 128-128I, 132-132I, 134-134I, 136-140, Goldbeckweg 6-10, 12-29, Grützmacherweg 6, Lüdenscheider Weg 8-8F, 10-10E, 12-16, 18-28, Telegrafenbergweg 6-7, 21, Zitadellenweg

05 318 Adamstraße 1-10, 39-49, Beyerstraße, Förderichstraße 26-38, 40, 42, 44, 46-48E, 50-50A, 52-54, Jägerstraße (13595) 11-19, 34-41, Pichelsdorfer Straße 63, 65, 69, 71, 73, 75, 77, 79, 81, 83-83A, 85, 87, Weißenburger Straße 8-15, Weverstraße 20-27A

05 319 Im Heidewinkel 24D, Rohrdamm 55-56, Saatwinkler Damm 100-163

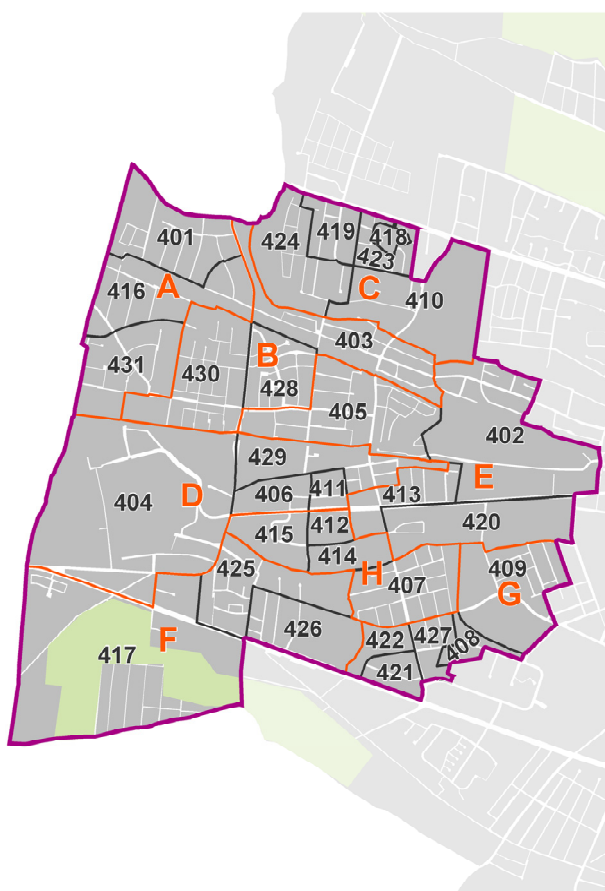
## Wahlgebietseinteilung für die Wahl zum 18. Deutschen Bundestag am 22. September 2013

- 05 320 Burscheider Weg 11-11G, 13, 15, 17, 19-23C, 25-29, 31-37, 39-39C, Faucherweg 4-4A, 10-10A, 16-16A, 22-22A, 26-26A, 30-32A, Gartenfelder Straße 104, 106-106E, 110-123, 125-127, 129-131, 133, 135, Haselhorster Damm 1, 3, 5, 7, 9, 11, 13, 15, 17, 19, 21, 23, 25, Simonring 2, 4, 6, 8
- 05 321 Betckestraße 1-9, 23-32, Franzstraße (13595) 2-4, 6, 8, 10, 12, 14, 16, 18, 20, Götelstraße 97-99, 101, 103, 105, 107, 109, 111, Pichelsdorfer Straße 58, 60, 62, 64, 66-68, 70, 72, 74, 76, 78, 80, 82, 84, Weverstraße 1-15, Wörther Straße (13595) 1, 3, 5, 7, 13, 15, 17
- 05 322 Betckestraße 13-21, Franzstraße (13595) 22, 24, 26, 28, 30, 32, 34, 36, 38, 40, 42, 44, Götelstraße 59-61, 63, 65-95, 100, 102, 104, 106-106A, 108-108A, 110-110A, 118-138, 140, Pichelsdorfer Straße 44, 46, 48, Wachenheimer Weg, Weverstraße 62-77, Wörther Straße (13595) 2, 4, 6, 8-12, 14, 16, 18
- 05 323 Am Juliiusweg 5, 7, 9, 11-11A, Boltonstraße 15, Feldzeugmeisterstraße (13599), Gartenfelder Straße 41, 43, 45, 47-47J, 49-49B, 51, 53-53A, 55-55B, 57, 59-59B, 61, 63, 65, 67, 69, 71, 79, 81-81A, Gorgasring 1, 3, 5, 9, 11, 15, 17, 21-21B, 23-23B, 25-31A, 33, 35, 37, 39, 45, 47, 49-51, Großer Spreering, Hunckemüllerweg, Lagerweg, Nonnendammallee 1-37, 108-175, Paulsternstraße, Riensbergstraße 42, 44-44A, Straße am Schaltwerk 14
- 05 324 Buolstraße, Janischweg, Köttgenstraße, Rohrdamm 60-80, Saatwinkler Damm 185-299, Straße am Schaltwerk 1-8
- 05 325 Goebelstraße 147-151, Kroppenstedteweg, Lenther Steig 7-24, Natalissteig 1, 3, 5, 7, 9, 11, 13, 15, 17, 19, 21, 23, 25, 27, 29, Rohrdamm 32-33D, Schuckertdamm 312-386, Schuckertplatz, Schwiegersteig
- 05 326 Goebelstraße 117, 119-143, Jungfernheideweg 17, 21-21A, 23, 25, 27, 29, 31, 33-57, Natalissteig 2, 4, 6, 8, 10, 12, 14, 16, 18, 20, 22, 24, 26, 28, Quellweg 35-75, Schuckertdamm 307
- 05 327 Boltonstraße 11, Grammestraße, Halskesteig 1-3, Jugendweg 1-5, 10-15, Jungfernsteig, Kapellensteig, Lenther Steig 1-3, Motardstraße, Nonnendamm 49-55, Nonnendammallee 41-83, 94-104, Otternbuchtstraße, Quellweg 9, 11, 13, 15, 17, 21, 23, Rohrdamm 7-29, 82-95, Wattstraße (13629), Wernerwerkdamm 2-16, 32-36, Wohlrabedamm 4, 6-34
- 05 328 Halskesteig 4-7, Jugendweg 6-9A, Jungfernheideweg 1-15, Mäckeritzstraße, Nonnendammallee 89-93B, Popitzweg 15-22, Quellweg 20, 22, 24-28, Siemensdamm 43-46
- 05 329 Bödikersteig, Hefnersteig, Nikolaus-Groß-Weg 1, Nonnendamm 37-47, 57, Nonnendammallee 84-87A, Ohmstraße (13629), Quellweg 10, 12, 14, 16, 18, Reisstraße, Siemensdamm 47-63, Voltastraße (13629), Wehneltsteig, Wernerwerkdamm 25-30, Wohlrabedamm 5
- 05 330 Am Oberhafen (13597), Grenadierstraße 1-4, Grunewaldstraße (13597) 1-7, 8A-15, Plantage, Ruhlebener Straße 183-205, Schulenburgstraße (13597), Stresowplatz 1-9, Stresowstraße 15-21B, Tiefwerderweg 2-10, 31-34A
- 05 331 Am Schlangengraben, An den Freiheitswiesen, Baumgartensteig, Charlottenburger Chaussee 4, 18-94, 108, Freiheit (13597), Gewerbehof, Grenadierstraße 8-16, Grunewaldstraße (13597) 8, Heidereuterstraße, Hempelsteig 2, Klärwerkstraße, Obermeierweg, Pichelswerderstraße (13597), Ruhlebener Straße 1-21, Schürstraße, Sophienwerderweg, Spandauer Damm 274-280, Stendelweg 2A, Stresowplatz 11-16D, Stresowstraße 1-14A, Werkring, Wiesendamm 15, 17-39
- 05 332 Götelstraße 145, Krowelstraße 2, 4, 6, 8-12, 14-14A, 16-16A, 18, 20, 22, 24, 26-26A, 28-28A, 30-30A, 32, 34, 36-36A, 38-38A, 40, 42-42A, 44, 46, 48, 50, 54, Schiffsahrt-sufer, Spandauer Burgwall 7-50, Straßburger Straße (13581) 27-34, Ziegelhof 8-10
- 05 401 Albrechtshofer Weg, Alfons-Loewe-Straße, Finkenkruger Weg 109, 111, 113-113B, 115-115B, 117, 119-119A, 121-121A, 123-125, Georg-Schroeder-Straße 19-30, Hamburger Straße (13591), Löwenstammstraße, Luchweg, Möthlower Straße 1, 3-3B, 5, 7-7C, 9-9B, 11, 13-13B, 15, 17, 19, 21, 23, Seegefelder Weg 418, 420-420A, 422, 424, 430-430A, 432-432C, 434-434A, 440, 442-442A, 444, 450, 452, 454, 456-466
- 05 402 An der Kappe 155-163, 165-167A, 169-173A, 175-194, Bratringweg, Brunsbütteler Damm 112-114, 116-116B, 118, 120-120C, 122, 124, 126-136A, 138, 140-142, 144, 156, 158, 160, 162, 164, 166, 168, 170, 172, 174, 176, 178, 180, 182, 184, 186, 188-200, 202-208, Dyrotzer Straße 2, 4, 6, 8-73A, Kohstallweg, Leuthingerweg 1-30, 32, 34, 36, 38, Nauener Straße 7-11, Reckeweg 1, 3, 5, 7-7A, 9, 11, 13, 15-15A, 17-17A, 19, 21, 23, 25, 27, 29, 31, 33, Seegefelder Straße 175-219, Seegefelder Weg 220-250, Senzker Straße, Staakener Straße 22-63, 73-79, Viersener Straße 1-3, 11, Wunderwaldstraße
- 05 403 Am Kiesteich 7, Finkenkruger Weg 74-74A, 76-76E, 78-78A, 80-80B, 82-82A, 84-84C, 86, 88, 90, 92, 94, 96, 98, 100-100A, 102-102A, 104, 106-106A, 108-108A, 110-110A, 112, 114-114A, 116-116C, 118-118C, 120-120B, 122-122E, Hackbuschstraße 64A-64B, 66-66B, Klosterbuschweg 49, Leuthingerweg 31, 33, 35, 37, 39, Reckeweg 35-144, Seegefelder Weg 251-387, Straße 393, Straße 396, Straße 603, Übergang, Wittfeldstraße, Wolfshorst 1, 3-5, 7, 9, 11, 13, 15, 17, 19, 21, 23-23A, 25, 27, 29-29A, 31, 33-33A, 37-39, 41, 43, 45-45A, 52-56
- 05 404 Am alten Gaswerk, Am Zeppelinpark, An der Spitze, Brunsbütteler Damm 401-456, Buschower Weg 4-4A, 6, 8, 10, 12, 14, Döberitzer Weg 11-28, Hauptstraße (13591) 12-33, Heerstraße (13595) 616, 618-644, 646, 648, 650, 652, 654, 656, 658-660, 666, 694, Mühlendachring, Mühlendorfstraße, Nennhauser Damm 56, 68, 70, 72, 74, 76, 78, 92-94A, 96, 98, 100, 102-102D, 104, 106-106A, 108-108A, 110, 112-112A, 114-114B, 116-116A, 118-118B, 120, 122-180, Schulstraße (13591), Staakener Feldstraße
- 05 405 Am Kurzen Weg, Deniszeile, Eckenerweg, Eichholzbahn 2-114, Eschenwinkel, Finkenkruger Weg 8-10, Haarmannweg, Hackbuschstraße 1-18C, 20-20A, 22-22A, 24, 26, 28, 30, 32, 34, 36, 38, 40, 42, 44, 46, 54, 58-58B, 60-60A, 62, 64, Hartwichzeile, Klosterbuschweg 9-45, Luftschifferweg, Meyerweg, Rowanweg, Staakener Straße 64-72, Straße 331, Straße 354, Straße 357, Torweg 4-41, 43, 45, 47-53, 55, 57, 59-63, 65, 67, 69-73, 75, 77-83, 85, 87, 89, 91, 93-93A, Ungewitterweg 1-29, Zörgiebelweg

## Wahlgebietseinteilung für die Wahl zum 18. Deutschen Bundestag am 22. September 2013

05 406 Brunsbütteler Damm 312, 314-314C, 322-332B, 334-334B, 336-336D, 338-338B, 340, 342, 344-356C, 358-358C, Filmwerkweg, Nennhauser Damm 43, Oldesloer Weg 30-44, Spandauer Straße (13591) 1-23, Stieglakeweg 11, 19, 21

05 407 Baluschekweg 27-61, Blankensteinweg, Bolteweg 20-34, Cosmarweg 6, 8, 10, 14-14A, 16-18, 24-24A, 26-26A, 28, 32, 34, 40, 42, 44, 46, 48, 50, 52-52A, 54-54A, 56-56A, 58, Dörbeckweg, Eduard-Bernstein-Weg, Ernst-Bruchzeile, Helmut-Käutner-Weg, Kerrweg, Kretzerzeile, Magistratsweg 52-92, Pietschweg, Rellstabweg, Schwebelweg 26-40B, Spieroweg 2, 4, 6, 8, 10-10A, 12-12A, 14, 16, Springerzeile 1-65



Wahlbezirke 05 4xx

05 408 Baluschekweg 2, 4, 6, 8, 10, 12, 14, 16, 18, 20, 22, 24-26, Maulbeerallee 2, 4, 6, 8, 10, 12, 14, 16-20, 22-39, 41-41B, 43, Seeburger Weg 34, 36

05 409 Ebersdorfer Platz, Ebersdorfer Straße 102-102A, 104, 106, 112, 114, 116, Egelpfuhlstraße 1-29, Gehlberger Straße 6-39, Gräseweg, Hettnerweg, Johannastraße 23-23A, 25, 27-27A, 29-29A, 31-37A, 39-39A, 41-43, 45-47A, 49-51, 53-55, Lazarusstraße 103-123, 125-137, Luttoner Straße, Seeburger Weg 6, 8, 10, 12, 14, 16, 18-18C, 20-24A, 26, 28, Ulrikenstraße 7, 9, 11-13, 15-15D, 17, 19, 21, 23-64, Walzelstraße

05 410 Am Kiesteich 11-40, 50, 52, 54, An der Felgenlake 1, Beerwinkel 1-17A, Falkenseer Chaussee 200-214A, Hauskavelweg 2-2A, 4-4A, 6-6A, 8, 10, 12-12A, 14-14A, 18, Im Spektefeld 3-3C, 5, 7-11, 27-27A, 29, 31, 33-33B, 35-37, Reckeweg 2, 4, 6, 8-8A, 10-10A, 12-12A, 14-14A, 16-16A, 18, 20, 22-22A, 24-24A, 26, 28, 30-30A, 32, Wolfshorst 2-2F, 6-6A, 8-8A, 10-10B, 12, 14, 16-16A, 18-18A, 20-20B, 22-22A, 24-24A, 26-26A, 28, 30, 32, 34-36, 40-40D, 42-42A, 44, 46-50, 60

05 411 Barmbeker Weg 1-5, 7, 9, 11-15, 17-29, Brunsbütteler Damm 302, 304, 306, 308, 310, Oldesloer Weg 15-25A, Spandauer Straße (13591) 26-31, Stieglakeweg 14-18, 20, 22

05 412 Brunsbütteler Damm 281-301, 303-303B, Haberlandweg 1, 3, 5, 7, Südekumzeile 2-2D, 4-4C, 6-6D, 8-8C, 10-10D, 12-12C, 14-14D, 16-16C, 18-18F

05 413 Aumühler Straße, Barmbeker Weg 6, Blankeneser Weg 1-6, 8-10A, 12, Brunsbütteler Damm 210-216, 218-222, 224-228, 230, 232, 234-234B, 236-236A, 238-238A, 240, 242, 244-244C, 246, 248, 250, 252-252A, 254-254A, 256, 258, 260-280, Haberlandweg 2, 4, 6, Harburger Weg, Magistratsweg 107-111, 119-128, Neue Straße (13581) 3-11, Oldesloer Weg 1-3, 5, 7-7A, 9-9A, 11, 13, Pinneberger Weg 5, 7, 9, 11-11B, 17, 19, 23, 29, 31, 33, 35, Prisdorfer Straße 3-22D, 24-28

05 414 Magistratsweg 95, 101-105A, Südekumzeile 3-3A, 5, 7-7D, 9-9C, 11-11A, 13-13C, 15-15A, 17-17C, 19-19A

05 415 Brunsbütteler Damm 305, 307, 309, 311-311A, 313, 315-317, 333, 335, 337, 339, 341, 343, 357, 359-365, Südekumzeile 26-57, Zweiwinkelweg

05 416 Breddiner Weg, Fachinger Straße 40-51, Ferbitzer Weg 30-32D, 34-34C, 36-36C, 38-38C, 40-40B, 42-42B, 44-44A, 46, 48-48A, 50, 54, 58-60, 62-62A, 64-66, Finkenkruger Weg 75-75A, 77, 79-79B, 81, 83-83A, 85-85A, 87, 89-89A, 91-91A, 93-93B, 95-95A, 97-97B, 99-99A, 101-101A, 103-103B, 105, 107, Georg-Schroeder-Straße 1-18A, Isenburger Weg 63, 65-65C, 67-67A, 69-69A, 71-71D, 73, Jänickendorfer Weg, Möthlower Straße 2-2B, 4-4A, 6-6A, 8-8C, 10, 12, 14, 16-16A, 18, 20, 22, Phöbener Steig, Seegefeller Weg 388-417B, 419, 421-421A, 423-423C, 425-429, 431, 433-433B, 435-439, 441, 443, 445-449, 451, 453-453A, 455, Straße 339, Zeestower Weg 16, 18, 20-49A

05 417 Am Fort, Am Rain, Am Sonnenhügel, Am Wäldchen, Buschower Weg 1-3, 5, 7-7A, 9, 11, 13, 15-95, Döberitzer Weg 60-80, Ernst-Lange-Straße, Fahrlander Weg, Hahnebergweg 50, Heerstraße (13595) 571, 573-573A, 575, 577, 579, 581-615, 617, 645-645H, 647, 649, 651, 653-653B, 655-655E, 657, 663, 669-693, 695, Im Grund, Nennhauser Damm 95, 97-97A, 99-99C, 101-101Q, 103-103F, 105-105E, 107, 109, 111-111B, 113, 115, 117, 119, 121, Querweg, Siedlungsweg, Talweg, Weidenweg (13591) 3B-9B, 11, 13, 15, 17-17A, 19-19D, 21-21B, 23, 25, 27

05 418 Am Bogen 5-7, 9-19A, 21-31, Paul-Gerhardt-Ring 9, 11-13B

05 419 Am Finkenherd 20, 22, 24, 26, 28, 30, 32, 34, 36, 38, 40, 42, 44, 46, 48, 50, Am Hüllepfuhl 27-27A, 29-70, Am Kirchenland, Falkenseer Chaussee 154-172, Flurende 58, 60-62, Hauskavelweg 19, 21-21B, 23-23A, 25-25A, 27-27A, 29-29A, 31, 33, 35, 37-39B, 41, 43, Hochhausweg 8, 10-12, Im Spektefeld 40-44, Kleiner Querweg, Stadtrandstraße 458-499



## Wahlgebietseinteilung für die Wahl zum 18. Deutschen Bundestag am 22. September 2013

- 05 420 Brunsbütteler Damm 137, 139, 143, 149-155A, 157, 159, 161, 163, 165, 167, 169, 171, 173, 175, 177, 179, 181, 183, 185, 187, 201, 217, 223-223D, 229, 231-231A, 233, 235, 237, 239, 241-241A, 243, 245, 247, 249, 251-251A, 253, 255, 257, 259, Egelpfuhlstraße 32-48, Lazarusstraße 124, Magistratsweg 100-100I, 114-116, Pāwesiner Weg 25-31, Weißenstadter Ring
- 05 421 Heerstraße (13595) 428-434, 436, 438, 440, 442, 444, 446, 448, 450, 452, 454, 456, Loschwitzweg, Magistratsweg 1, 5, 7-7A, 9, 11-29A, 31-31A, Pillnitzer Weg 4, 6, 8, 10, 12, 14, 16, 18, 20, 22-24, 26, 28, 30, 32
- 05 422 Cosmarweg 33, 35-39, 41, 43, 45, 47, 49, 51-51B, 53, 55, 57, 59, Magistratsweg 33-33A, 35, 37, 39, 41, 43, 45, 47, 49, 51, Pillnitzer Weg 1-3, 5, 7, 9, 11, 13, 15, 17, 19, 21, 25, 27-27B, 29, 31, 33-41
- 05 423 Am Bogen 4-4B, 8-8A, 20, 32-42, Beerwinkel 19, 21, 23, 25, 27-27A, 29, 31, 33, 35, 37, 39-39A, 41, Falkenseer Chaussee 174-193, Feldgrabensteig, Hauskavelweg 20-20A, 22-22B, 24, 26, 28, 30, 32, 34, 36, 40, 42, 44, Im Spektefeld 26, 28, 30, 32, 34, Paul-Gerhardt-Ring 1-8A, 10-10A, 15-33
- 05 424 Am Finkenherd 1-19, 21-21B, 23, 25, 27, 29, 31, 33, 35, 37, 39, 41, 43, 45, 47, 49, Am Hüllepfuhl 1-26, 28, An der Felgenlake 40-54, An der Tränke, Falkenseer Chaussee 150, Flurende 2B-57, 59, Hauskavelweg 1-1A, 3-3C, 5-5B, 7-7A, 9-9A, 11-11A, 13-13D, 15-17, Hinter den Gärten, Hochhausweg 1-7, 9, Straße 600
- 05 425 Adelheid-Poninska-Straße, Bergstraße (13591) 29, 31-91, Cosmarweg 64, 80-100, 102, 104, 106, 108, 110, 112-122, 124, 126, Erna-Sack-Straße, Hauptstraße (13591) 1-11, 34-45, Heerstraße (13595) 560-570, 572, 574, 576, 578, 580, Helma-Bogen, Käthe-Heinemann-Weg, Nennhauser Damm 67, 69, 71-71A, 73, 75, 77, 79-89, Pfarrer-Theile-Straße 1-18, 20, 22, 24, Richard-Münch-Straße 1-10, 12, 14, 16, 18, 20, 22, 24, 26, Spieroweg 1, 3, 5-5A, 7, 9, 11, 13, 15, 17-19, Springerzeile 66-77, Weidenweg (13591) 10, 12, 14, 16-16A, 18-18A, 20-20A, 22, 24, 26, 28-30, Wiesengrund (13591), Wiesenweg (13591)
- 05 426 Bergstraße (13591) 20-28, 30-30A, Cosmarweg 61, 71, 101, 103, 105, 107, 109, 111, 123, 125, 127-135, Gärtne-reiring, Pfarrer-Theile-Straße 19, 21, 23, 25-130, Richard-Münch-Straße 11, 13, 15, 17, 19, 21, 23, 25, 27-103
- 05 427 Baluschekweg 3, 5, 7, 9, 11-11A, 13, 15, 17, 19, 21, 23, Bolteweg 2-18, Cosmarweg 3-5, 7, 9, 11-13, 15, 19-21, 25, 27, 29, Magistratsweg 10-10A, 30, 32, 34-34B, 36, 38, 40, 42, 44-44A, 46, 48, 50, Maulbeerallee 40, 42-42A, 44-64, Obstallee 22D, 24, 26, 28, 30, 32, Schwebelweg 1-24
- 05 428 Am Heideberg, Am Kleinen Platz, Am Krug, Am Krummen Weg, Am Langen Weg, Beim Pfarrhof, Finkenkruger Weg 16, 18, 20, 22-26, 28-30, 32, 34, 36, 38, 40, 42, 44, 46-48, 50, 52, 54, 56, 58, 60-62, 64, 66, 68, 70, Hackbuschstraße 19, 21, 23, 25, 27, 29, 31, 33, 35, 37, 39, 41, 43, 45, 47-53, 55-57, 59, 61, 63, 65, 67, Heidebergplan, Kirchplatz, Torweg 42, 44, 46, 54, 56, 58, 64, 66, 68, 74, 76, 84, 86, 88, 90, 92, Ungewitterweg 31-74, Zwischen den Giebeln
- 05 429 Barmbeker Weg 8-8D, 10-10D, 16-16D, Billstedter Pfad, Blankeneser Weg 7, 11, 13-16, Finkenkruger Weg 2, Flottbeker Weg, Köhlbrandweg, Magistratsweg 129-143, Nennhauser Damm 11-39, Neue Straße (13581) 14-22, Oldesloer Weg 4, 6, 8, 10, 12, Pinneberger Weg 2-4, 6, 8, 10, 12-16, 18, 20-22A, 24-28A, 30-30A, 32, 34, Prisdorfer Straße 23, Spandauer Straße (13591) 37-119, Wandsbeker Weg, Winterhuder Weg
- 05 430 Ahlbeerensteig, Birnenpfad, Christrosensteig, Distelpfad, Eichholzbahn 144-174B, Erbsenpfad, Feigensteig, Ferbitzer Weg 11-29, Finkenkruger Weg 13-15, 17, 19-19A, 21-21B, 27, 31-31A, 33-33A, 35-35A, 37-37A, 39-39A, 41, 43-43A, 45-45A, 49-49A, 51-51A, 53-53A, 55-55A, 57, 59-59A, 63-63B, 65-65A, 67-67A, 69, Geißblattpfad, Hahnenfußpfad, Immergrünsteig, Isenburger Weg 1-15A, 20-20A, 22-22A, 24-24A, 26-26A, 28-28A, 30-30A, 32-32A, 34-34A, 36-36A, 38-38A, 40-40A, 42-42A, 44-44A, 46-46A, 48-48A, 50-50A, 52-52A, 54-54A, 56-56A, 62, 64, 66, 68, 70-70A, 72, Knöterichpfad, Narzissenpfad, Oberdorfer Steig 2, 4-4B, 6-6C, 8-8B, 10-10B, 12, Orangensteig, Pflaumenpfad, Quittensteig, Torweg 94-125, 129-129A, 133, 135, 137, 139-147A, 149-149A, 151-151B, 153-153B, 155, 157, Zeestower Weg 13, 17, 19-19C
- 05 431 Aumetzer Weg, Eichholzbahn 176-196, Fachinger Straße 1-39B, Ferbitzer Weg 33-33B, 35-35A, 37-37A, 39-39B, 41-41A, 43-43B, 45-45A, 47, 49-49C, 51-53B, 55-57B, 61, 63-63B, Isenburger Weg 17-19, 21, 23-23A, 25-25A, 27-27C, 29-29A, 31-31B, 33, 35-35C, 37-37B, 39-39B, 41-41A, 43-43D, 45-45C, 47-47C, 49-49D, 51-51A, 53-53C, 55-55B, 57-61, Lohrer Pfad, Neunkircher Steig, Ni-decksteig, Oberdorfer Steig 1, 3, 5-5C, 7-7B, 9-9D, 11-11B, 13-23, Sulzbacher Steig, Sundhauser Gang, Torweg 126-128, 130-132A, 134-134B, 136-136B, 138, 148-148A, 150-150B, 152-152B, 154, 156, 160-186
- 05 501 Am Südpark, Baumertweg 2-4, 6-10, 12-14, Földe-richtstraße 1-19, Grimnitzstraße (13595) 1-5C, Jägerstraße (13595) 22-30A, Jordanstraße (13595) 1-28, 30, 32, 34, 36, Kuhnertstraße, Pichelsdorfer Straße 31, 33, 35, 37, 39, 41, 43, 45, 47, 49-57, 59, 61, Weverstraße 38-56
- 05 502 Baumertweg 1, 5, 11, Genfenbergstraße, Götzelstraße 62, 64, Grimnitzseeweg, Grimnitzstraße (13595) 6-11, Heerstraße (13595) 216-220, 222, 226, 228, 230-236, 238, 240-242, Jordanstraße (13595) 29, 31, 33, 35, 37, Mahnkopfweg, Pichelsdorfer Straße 1-30, 32, 34, 36, 38, 40, 42, Plathweg, Tharsanderweg
- 05 503 Daberkowstraße, Falstaffweg 1-55, Folkungerstraße, Gatower Straße 128, 130, 132, 138, 140, Kattfußstraße, Malschweg, Pfälzische Straße 15-15A, 17, 19, 21-23, 25, 27, 29, 31-35, Potsdamer Chaussee (14089), Rodensteinstraße 14-35, Weinmeisterhornweg 45, 47-47A, 49-49A, 51-51A, 53-53A, 55-55A, 57, 59-59A, 61-93A, Wilhelmstraße (13593) 86-117, Winzerstraße 1, 3, 5, 7, 9-11, 13, 15-15B, 17-17A, 19, 21, 23, 25, 27-29, 31, 33, 35, 37, 39, 41, 43, 45, 47, 49, 51

## Wahlgebietseinteilung für die Wahl zum 18. Deutschen Bundestag am 22. September 2013

05 504 Bocksfeldplatz 28-35, Bocksfeldstraße 9-19, 21, 23, 25, 27, 33, 35, 37, 39, 41, 43, 45, 47, 49, 51, 53, Enger Steig 1-8, Falstaffweg 56-63, Fröhnerstraße 1, 3, 5, 7, 11, 15, 19, 21, 23, 25, 27, 29, Gatower Straße 68-68E, 70, 72, 74-74B, 76, 78, 80, 82-82B, 84-84A, 86-126, Höhenweg 36-39, Jaczostraße 2-87, Keltererweg 1-1A, 3, Küfersteig 11, 13, 15, 17, 19, Pfälzische Straße 1-14, 16-16A, 18, 20, 24-24A, 26, 28, 30, Rodensteinstraße 3-11, Roedeliusweg 18-27, Sandheideweg 6, 8-36A, Scharfe Lanke, Weingartenweg 1, 3-5B, 7-7B, 9, 13, 15, 17, 19, 21, Weinmeisterhornweg 1, 14, 30, 32-32C, 34-34A, 36, 38, 40, 42, 44, 46, 48, 50, 52, 54, 56, 58, 60, Wilhelmstraße (13593) 118-122, Winzerstraße 2, 4, 6-6C, 8-8C, 12-12A, 14, 16-16A, 18, 20-20B, 22, 24, 26, 30-30A, 32-32A, 34, 36, 38, 40-40A, 42, 44, 46, 48, 50, 52-61B, Zur Haveldüne 2, 4

05 505 Alt-Pichelsdorf 1-32, Am Pichelssee, Bocksfeldstraße 1-7G, Brandensteinweg 2-6, 9-66, Heerstraße (13595) 168-215, Lankestrand, Paddlerweg, Pichelswerder-Süd, Rudererweg, Schwimmerweg, Siemenswerderweg

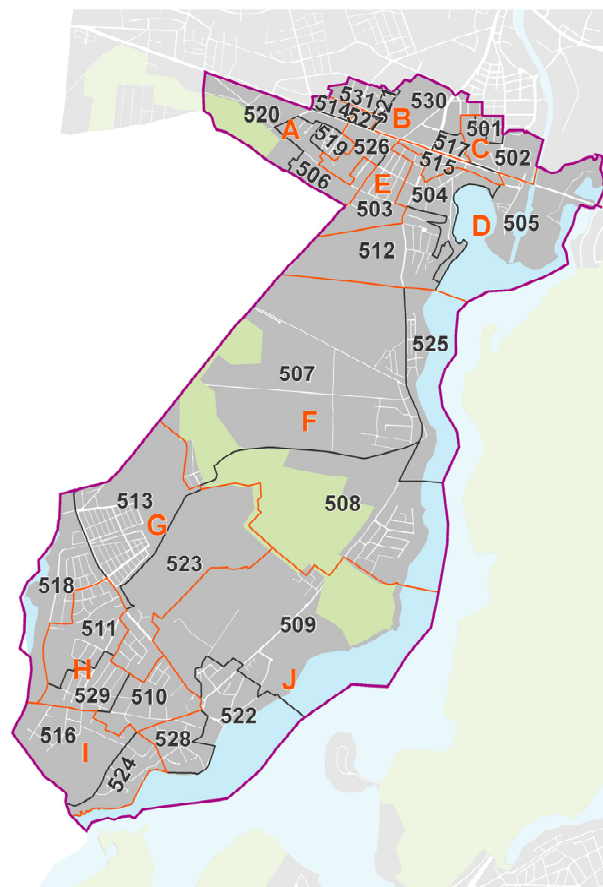
05 506 An der Karolinenhöhe 1-1A, 3-3A, 5-5A, 7-7D, 9-13A, Anschützweg 9, 11, 13-23, Fahremundstraße 9, 11, 13, 15, 17, 19, 21, 23, 25, 27, 29, 31, 33, 35, Gruberzeile 85-95B, Hensoldteweg, Mareyzeile 2, 4, 6, 8, 10, 12-28E, Messterweg 2-8B, 10, 12, 14-16B, Meydenbauerweg 51-53, Rodensteinstraße 37-37A, 39-41, 43-45A, Semmelländerweg 19-37, Steinmeisterweg 5-5A, 7-31A, Weinmeisterhornweg 95-101D, 103-103C, 105-105B, 107-107E, 109-109B, 111-111A, 113-113C, 115-119, 121, 123-125A, 127, 129, 131-131C, 133-163A, 166-166E, 168-168B, 170-170C, 172-172B, 174, 176-176C, 178-178C, 180, 182, 184-184A, 186-186C, 188, 190, 192, Wilhelmstraße (13593) 65-85, Wochenendsiedlung Am Semmelländerweg

05 507 Alt-Gatow 2-2A, 4-4B, 6-6K, 8-8A, 10-10B, 12-12A, 14-14A, 18-18A, 20-20A, 22, 30, 32, 34, 48, 50, 54, Am Berghang, Am Kinderdorf, An den Berggärten, Außenweg, Buchwaldzeile, Emil-Basdeck-Straße, Fliegerhorstsiedlung, Gatower Straße 240, 242, 272, 274, 276, 278, 280, 282, 284, 286, 288, 290, 292, 294-294A, 296, 298-298B, 300, 302-306B, 308-308B, 310-312A, 314-316, 318, 320-320A, 324-326, 332, Groß-Glienicker Weg, Gustav-Haestkau-Straße, Hafeldweg, Im Havelblick, Jürgen-Schramm-Straße, Künstlerweg, Kurt-Marzahn-Straße, Maximilian-Kolbe-Straße, Melsunger Straße, Plievierstraße, Straße 264, Straße 265, Weiter Blick

05 508 Am Kiefernhang, Besingweg, Breitehornweg 1A-23, 51-54, Havelmatensteig, Hellebergeplatz, Hellebergeweg, Hochwaldsteig, Im Eulengrund, Karlsbergallee, Kladower Damm 55-148, Krieler Weg, Marquardter Weg, Seepromenade, Uetzer Steig, Waldschluchtpfad

05 509 Am Ritterholz, Breitehornweg 34-50, Christoph-Kolumbus-Straße, Eichelmattenweg 1, Ferdinand-Magellan-Straße, Friedrich-Hanisch-Straße, Imchenallee 2, James-Cook-Straße, Kladower Damm 182-320F, 327, Manuelaweg, Marco-Polo-Straße, Mascha-Kaléko-Weg, Neukladower Allee, Ritterfelddamm 76, 78, Straße 178 2

05 510 Aiblinger Weg, Alt-Kladow 25, Am Dorfwald, Dechtower Steig, Fuchsbergweg (14089), Gallandweg, Ganzhornweg 1-3A, Gautinger Weg, Gerstäckerweg 2-2A, 4, 6, 8, 10, 12-36, Gößweinsteiner Gang 38, 40-57, Grimmels-hausenstraße 4, 6-8, 10, 12-16, 18-18B, 22, 26-26A, 28, 30, 32, 34-34B, 36-36A, 38-38A, 40-54, Hackländerweg 28, 30, 32, Harsdörferweg 3-15, Kladower Damm 382-386, 390-400, Krampnitzer Weg 1-53, 55-55A, 57-57B, Ritterfelddamm 1-37, Rollenhagenweg 2-2B, 4, 6-6A, 8-8C, 10-10A, 12-14, Sakrower Landstraße 2, 4-4B, 6-10G, 12-22C, 24-28B, 36, 38, 40, 42, 48, 50, 52-52A, 54-54A, 56, 60, 62, 64-64B, 66, Schallweg, Schwabinger Weg, Straße 136



Wahlbezirke 05 5xx

05 511 Ahornallee (14089) 19-26B, Bardelebenweg 16-23, Bartschweg, Bechsteinweg, Benfeyweg 20, 22-24, Birlingerweg, Elsa-Brändström-Weg, Gottfried-Arnold-Weg, Haltrichweg, Im Dohl, Jägerallee 6-22, Johann-Ewald-Weg, Katzwanger Steig 31-31A, 33-33A, 35, 37, 39, Otto-von-Wollank-Straße 17-28, Pegnitzring 2, 4, 6-6A, 8, 10-10A, 12-14, 16, 18, 20-20A, 22, 24, 26-26A, Ritterfelddamm 127-129, 131, 133, 137, 147, 153-169, Seebadstraße (14089) 1-20, 30-54, Seekorso 2-18, Selbitzer Straße 71, 73, 75, 77, 79-79A, 81-81A, 83, 85-85A, 87, 90-129, Staudenweg (14089), Straße 133 (14089), Uferpromenade 42-42B, Verlängerte Uferpromenade 38, Waldallee 1-38, 47-73B, Weinholdweg, Wossidloweg 1-3, 5, 7, 9, 11, 13, 15-23, Wredeweg 4, 6, 8, 12, 14, Zingelerweg 2, 4-4B, 8A-29



## Wahlgebietseinteilung für die Wahl zum 18. Deutschen Bundestag am 22. September 2013

- 05 512 Blakenheideweg, Gatower Straße 127, 129, 131, 133-137, 139-139A, 141-199, Götterweg, Herulerweg, Hevellerweg, Höhenweg 1-28, Keltererweg 2, 4-43, Küfersteig 2-10, 12, 14, 16, 18, Semnonenweg (13595), Warägerweg, Weingartenweg 2, 6, 8-8A, 10-12, 14-14A, 16, 18, 20, 22-24, Weinmeisterhornweg 3-13, 15-29B, 31-31A, 33, 35, 37-37B, 39, 41-41B, 43-43A, Wendenweg, Wilzenweg, Zur Haveldüne 1, 3, 5-27
- 05 513 Albrecht-Berblinger-Straße, Am Donnerberg, Am Flugplatz Gatow 10-30, 36, Am Landschaftspark Gatow, Amelia-Earhart-Straße, Amelie-Beese-Zeile, An der Gatower Heide, Auguste-Piccard-Straße, August-Euler-Zeile, Charles-Lindbergh-Straße, Dädaluspfad, Drosselstraße, Edmund-Rumpler-Straße, Gebrüder-Wright-Straße, George-Caylay-Straße, Hellmuth-Hirth-Zeile, Ikaruspfad, Johann-Landefeldt-Straße, Jules-Verne-Straße, Käthe-Paulus-Zeile, Kuckuckstraße, Leonardo-da-Vinci-Straße, Ludwig-Dürr-Straße, Margavon-Etzdorf-Straße, Privatstraße, Rex-Waite-Straße, Richard-Byrd-Straße, Ritterfelddamm 130, 132, 134-136C, 138-146, 148-150, 172-172A, 174-174A, 176-176A, 178-178A, 180-180A, 182-182A, 184, 186, 188, 190, 192, 194, 196, 198, 204, 242-242A, 244-244C, 246-246B, 248, 250, 252, 254, 256, 258, 260, 262, Saint-Exupéry-Straße, Seekorso 41-135, Sparnecker Weg 1-3, 5, Thea-Rasche-Zeile, Umberto-Nobile-Straße
- 05 514 Heerstraße (13595) 386-386B, 388, 390-390B, 392, 394-394C, 396, 398, 400-400B, 402, 404, 406, 408-410, 412, 414, 416, 418, 420-422, Magistratsweg 2-4, 6, 8-8A, Obstallee 1, 3, 5, 7, 9, 11, 13, 15, 17, 19, 21, 23, 25, 27, 29, 31, 33-47, Sandstraße 45, 47, 51, 53, 55
- 05 515 Alt-Pichelsdorf 33-45, Bocksfeldplatz 1-27, Bocksfeldstraße 20, 22, 24A-24B, 26, 28-32, 34, 36, 38, 40, 42, 44, 46, 48, 50, 52, 54-56, Bollmannweg, Enger Steig 10-17, Fröhnerstraße 2, 4, 6, 8-10, 12, 18, 20, 22-22B, 24-24A, 26-26A, 28, Gatower Straße 61-67, 69, 71, 73, 75, 77-77B, 79-79F, 81-81G, 83-83E, 85, Heerstraße (13595) 221, 223-225, 227, 229, 237, 239, 243, 251, 253, 255-263, 267, 269, 271-279B, 281-281A, 285-323, Jaczostraße 1, Roedeliusweg 33-52, Sandheideweg 1-5, 7, Wilhelmstraße (13593) 123
- 05 516 Am Kladower Wäldchen, Ganzhornweg 4-9A, Gerstäckerweg 1, 3, 5-5A, 7-7B, 9, 11, Gößweinsteiner Gang 35-37A, 39, Hackländerweg 1-27A, 29-29A, 31-31A, 33-35, Hottengrundweg, Krampnitzer Weg 61, 63-63B, 65-65C, 67, 69, 77-77B, 79, 81, 83, 85, 87, 89-89C, 91-91A, 93-93A, 95, 97, 99, 101-101A, 103-103C, 105, 107-109, 111, 113, 115, 117, Lanzendorfer Weg, Nieplitzsteig, Nottepfad, Pottensteiner Weg, Rollenhagenweg 3, 5, 7-7A, 9, 11, Röttenbacher Weg, Sakrower Landstraße 68, 70, 72, 74-74B, 76-76A, 78-78A, 80, 86, 88, 100, 110-112, 114, 116, 120, 122, 126, 128, 130, 132, 134, Schauensteiner Weg, Selbitzer Straße 1-25, Straße 153, Wublitzweg
- 05 517 Börnicker Straße, Gatower Straße 31-55, 57-57A, 59, Graetschelsteig, Heerstraße (13595) 246-250, 252, 254, 264-266, 268, 270, 280-280B, 282-284
- 05 518 Ahornallee (14089) 2-17A, 27-40, Bardelebenweg 1-15C, 24-38, Birkenallee (14089), Gutsstraße, Jägerallee 1-4, 25-27, Krampnitzer Weg 110, 112, 114, 116, Kurpromenade, Lerchenstraße, Otto-von-Wollank-Straße 2-14, 30-59, Ritterfelddamm 171, 173-173A, 175, 177-177A, 179, 181-181A, 183, 185-185A, 187, 189, 191, 193-193A, 195, 197, 199-203, 209-241, 243, 245, 247, 249, 251, 253, 255, 257, 259, 261, Seebadstraße (14089) 21-27, Seekorso 19-38, Storchestraße, Uferpromenade 1-41E, 42C-69, Verlängerte Uferpromenade 1-35, Waldallee 41-46
- 05 519 Bauersfeldzeile, Ernemannzeile, Gruberzeile 1-10, 12, 16, 18, 20, 22, 24, 28, 30, 32, Mareyzeile 1, 3, 5, 7, 9, 11, Meydenbauerweg 11-23, 25, 27, 29, 31, 33, 35, 37, 39, 41, 43, 45, 47, 49, Orelzeile, Pulfrichzeile, Sandstraße 20-36A, 38-38A, 40-40A, 46, 48, Vogelzeile, Voigtländerzeile
- 05 520 Anschützweg 10-10D, 12-12B, Hahnebergweg 1-5, Heerstraße (13595) 385, 387, 389, 391, 393, 395, 397, 399, 401, 403, 405, 407, 411, 413, 415, 417, 419, 435, 437, 439, 441, 443, 445, 447, 449, 451, 453, 455, 463-463, Messterweg 9-9C, 11, 13-13A, Meydenbauerweg 30, 32, 34, 36, 38, 40, 42, 44, 46-46A, 48, Reimerweg, Sandstraße 37, 39, 41, Semmelländerweg 1-18, Weinbergshöhe, Weinmeisterhornweg 165-165A, 167-167A, 169-169C, 171-171A, 173-173B, 175-175A, 177, 179-179A, 181, 183, 185, 187, 189, 191, 193-233
- 05 521 Blasewitzer Ring 22, 24, 26, 28, 30, 32-60, Reclamweg
- 05 522 Alt-Kladow 1-16H, 18-18F, 20, 22, Am Roten Stein 2-2A, Eichelmatenweg 2, Imchenallee 7-52, Imchenplatz, Kladower Damm 322-326D, 328-369, 387, Krohnweg, Lönnotweg, Porthanweg, Rohrsängersteig, Runebergweg, Sakrower Kirchweg 5-5S, 7, 9-13, 15, 17-17B, 19, 21, Sibeliusweg, Straße 178 1, 3-3A, Topeliusweg
- 05 523 Am Flugplatz Gatow 33, An der Bastion, Fischbrunner Weg, Gredinger Straße, Grüner Wall, Hersbrucker Weg, Katzwanger Steig 2-30A, 32, 34, 36-36A, 38, 40-42B, Kreutzwaldstraße 3-3F, 5-5M, Nailaer Weg, Pegnitzring 1, 3, 5-5A, 7-7A, 9-9A, 11, 15, 17, 19, 21-21A, 23, 25, 29-37, Ritterfelddamm 77-77A, 79-124, Selbitzer Straße 130-132, Sparnecker Weg 4, 6-100, Weihenzeller Steig, Wickramstraße 43-51B
- 05 524 Am Schwemmhorn, Contessaweg 38-47, Gößweinsteiner Gang 1, 3-3D, 5-5A, 7-9, 13, 17, 19-19A, 21, 23-23E, 25-25C, 27-27A, 29-29B, 31, 33, Kafkastraße, Lüdickeweg, Pröhleweg, Sakrower Kirchweg 50-111E, Sakrower Landstraße 69-69B, 71-71A, 73-73B, 75-75A, 77-77A, 79, 81-85D, 87-87E, 89-89E, 101-109A, 113, 115, 117-119, 121-121D, 123-125A, 127-127A, 129-129G, 131-131C, 133-133C, 135-145, Setheweg, Temmeweg
- 05 525 Alt-Gatow 1, 3, 5, 7, 9, 11, 13, 15-17, 19, 21, 23-29C, 31, 33-33C, 35-47A, 49-49A, 51-53, 55-75, Am Havelufer, Am Ortsrand, Am Wiesenhaus, Bardeyweg, Gatower Straße 221-239, 241, 243-271, 273, 275, 277, 279, 281, 283, 285-285A, 287, 289, 291, 293, 295, 297, 299-299A, 301, 307, 309, 313, 317, 319-319A, 321, 329, 333, Hainbuchenweg, Kladower Damm 1-53D, Pfirsichweg (14089), Rothenbücherweg
- 05 526 An der Karolinenhöhe 2-2A, 4-4A, 6-6C, 8-8C, Fahremundstraße 4-8F, 10, 12, 14, 16-16A, 18, 20, 22-22A, 24, 26, 28, 30, 32-32A, 34, 36-71, Gruberzeile 11, 13-15, 17, 19, 21, 23, 25-27, 29, 31, 33-83C, Heerstraße (13595) 325, 339, 343, 353-359, 361, 363, 365, 367, 371-371G, 373-375, 377, Meydenbauerweg 1-9, 24, 26, 28, Rodensteinstraße 36, 38-38A, 42, Sandstraße 50, 52, 54, 56-60, Steinmeisterweg 2-4, 6, 32-74, Weinmeisterhornweg 102, 104, 106-106A, 108-108A, 110-110A, 112-112A, 114-114B, 120, 122, 126, 128, 130, 132, Wilhelmstraße (13593) 47-63
- 05 527 Blasewitzer Ring 4, 6, 8, 10, 12, 14, 16, 18, 20, Heerstraße (13595) 362, 364, 366, 368-370, 372, 376, 378, Sandstraße 64-66

## Wahlgebietseinteilung für die Wahl zum 18. Deutschen Bundestag am 22. September 2013

- 05 528 Alt-Kladow 17, 19, 21, 23, Am Roten Stein 1, 9-15A, Contessaweg 3-37, Gößweinsteiner Gang 2, 4-4A, 6-6B, 12, 14-16, 18-18A, 20-20A, 22, 24, 26, 28-28A, 30, 32-32A, 34, Imchenallee 62-102, Kindlebenstraße, Massolleweg, Niendorfweg, Parnemannweg, Quastenhornweg, Sakrower Kirchweg 4, 6, 8, 14, 16-16D, 18-18A, 20-20A, 22-48, Sakrower Landstraße 1-1A, 3, 5, 11, 23, 29-35C, 37-37B, 39-39B, 41-41D, 43-47, 49-49A, 51, 53-53A, 55-55A, 57A-59A, 61-61A, 63, 65-65B, Wertheimweg
- 05 529 Benfeyweg 3-19, 21, Fählmannweg, Grimmelshausenstraße 1-3, 5, 9-9B, 11-11B, 17-17C, 19-21, 23-25A, 27, 29-29C, 31, 33, 35, 37, 39, Harsdörferweg 16-21A, Krampnitzer Weg 54, 56, 58-60, 62, 64-64B, 66, 68-68C, 70-76, 78, 80-80A, 82-82A, 84, 86, 88, 90, 92, 94, 96-96A, 98-98A, 100-100A, 102-102A, 104-104A, 106-106A, Kreuzwaldstraße 2, 4, 6-52, Mannhardtweg, Pfändnerweg, Schambachweg, Selbitzer Straße 27-70, 72, 74, 76-76A, 78, 80-80A, 82, 84-84A, 86-86A, 88, Wickramstraße 1-42, Wissnerweg, Wossidlowweg 4-4A, 6, 8, 10, 12, 14, Wredeweg 1-3, 5-5A, 7, 9-11, 13, 15-21, Zingerleweg 1, 3-3A, 5-7A
- 05 530 Adamstraße 21-37, Am Omnibushof, Földerichplatz, Gatower Straße 2-26, 56, 58, Heerstraße (13595) 324, 326-338, 340-342, 350, 360, Konkordiastraße 1-17, 19, 21-21A, Melanchthonplatz, Melanchthonstraße (13595), Schmidt-Knobelsdorf-Straße 13-30, Ulmenstraße (13595) 17, 19, 21-23, 25-27, Weverstraße 28-36, Wilhelmstraße (13593) 19-38, 127-132A
- 05 531 Baedekerweg, Blasewitzer Ring 1-3, 5, 7, 9, 11, 13, 15, 17, 19, 21, 23, 25, 27, 29, 31, Leubnitzer Weg, Maulbeerallee 3, 5, 7, 9, 11, 13, 15, 21, Obstallee 2, 4, 6, 8, 10, 12, 14, 16, 18, 20, 22-22C, 22E, Räcknitzer Steig

## Zuordnung der Wahlbezirke zu den Briefwahlbezirken

Region	Briefwahl- bezirks- Nr.	Wahlbezirks-Nr.
Charlottenburg Nord		
04 1xx	1A	04 101, 04 102, 04 103
	1B	04 104, 04 105, 04 106
	1C	04 107, 04 108, 04 110
	1D	04 109, 04 111, 04 112
	1E	04 113, 04 115, 04 117
	1F	04 114, 04 116, 04 118
Spandau		
05 1xx	1A	05 101, 05 102, 05 103, 05 104
	1B	05 108, 05 111, 05 119, 05 121
	1C	05 109, 05 114, 05 120, 05 131, 05 132, 05 133
	1D	05 107, 05 110, 05 112, 05 113
	1E	05 105, 05 106, 05 115, 05 116
	1F	05 117, 05 118, 05 124, 05 125, 05 126, 05 127
	1G	05 122, 05 123, 05 128, 05 129, 05 130
05 2xx	2A	05 207, 05 209, 05 211, 05 218, 05 225
	2B	05 208, 05 210, 05 219, 05 222, 05 227
	2C	05 206, 05 212, 05 217, 05 220
	2D	05 204, 05 205, 05 221, 05 226
	2E	05 202, 05 203, 05 223, 05 224, 05 231
	2F	05 201, 05 213, 05 229, 05 230
	2G	05 214, 05 215, 05 216, 05 228
05 3xx	3A	05 310, 05 313, 05 316, 05 318, 05 321
	3B	05 303, 05 314, 05 322
	3C	05 306, 05 311, 05 330, 05 332
	3D	05 302, 05 327, 05 328, 05 329, 05 331
	3E	05 304, 05 305, 05 307, 05 312, 05 320
	3F	05 301, 05 308, 05 309, 05 317, 05 323
	3G	05 315, 05 319, 05 324, 05 325, 05 326
05 4xx	4A	05 401, 05 416, 05 431
	4B	05 403, 05 428, 05 430
	4C	05 410, 05 418, 05 419, 05 423, 05 424
	4D	05 404, 05 406, 05 411, 05 429
	4E	05 402, 05 405, 05 413, 05 420
	4F	05 417, 05 425, 05 426
	4G	05 408, 05 409, 05 421, 05 422, 05 427
05 5xx	4H	05 407, 05 412, 05 414, 05 415
	5A	05 506, 05 514, 05 519, 05 520
	5B	05 517, 05 521, 05 530, 05 531
	5C	05 501, 05 502, 05 515
	5D	05 504, 05 505, 05 512
	5E	05 503, 05 526, 05 527
	5F	05 507, 05 508, 05 525
	5G	05 513, 05 518, 05 523
	5H	05 510, 05 511, 05 529
	5I	05 516, 05 524
	5J	05 509, 05 522, 05 528

## Das Amt für Statistik Berlin-Brandenburg

Das Amt für Statistik Berlin-Brandenburg ist für beide Länder die zentrale Dienstleistungseinrichtung auf dem Gebiet der amtlichen Statistik. Das Amt erbringt Serviceleistungen im Bereich Information und Analyse für die breite Öffentlichkeit, für alle gesellschaftlichen Gruppen sowie für Kunden aus Verwaltung und Politik, Wirtschaft und Wissenschaft. Kerngeschäft des Amtes ist die Durchführung der gesetzlich angeordneten amtlichen Statistiken für Berlin und Brandenburg. Das Amt erhebt die Daten, bereitet sie auf, interpretiert und analysiert sie und veröffentlicht die Ergebnisse. Die Grundversorgung aller Nutzer mit statistischen Informationen erfolgt unentgeltlich, im Wesentlichen über das Internet und den Informationsservice. Daneben werden nachfrage- und zielgruppenorientierte Standardauswertungen zu Festpreisen angeboten. Kundenspezifische Aufbereitung / Beratung zu kostendeckenden Preisen ergänzt das Spektrum der Informationsbereitstellung.

### Amtliche Statistik im Verbund

Die Statistiken werden bundesweit nach einheitlichen Konzepten, Methoden und Verfahren arbeitsteilig erstellt. Die statistischen Ämter der Länder sind dabei grundsätzlich für die Durchführung der Erhebungen, für die Aufbereitung und Veröffentlichung der Länderergebnisse zuständig. Durch diese Kooperation in einem „Statistikverbund“ entstehen für alle Länder vergleichbare und zu einem Bundesergebnis zusammenführbare Erhebungsergebnisse.

## Produkte und Dienstleistungen

### Informationsservice

info@statistik-bbb.de  
mit statistischen Informationen für jedermann und Beratung sowie maßgeschneiderte Aufbereitungen von Daten über Berlin und Brandenburg.  
Auskunft, Beratung, Pressedienst sowie Fachbibliothek.

#### Standort Potsdam

Behlertstraße 3a, 14467 Potsdam  
Tel. 0331 8173 - 1777  
Fax 030 9028 - 4091  
Mo – Do 9 – 15 Uhr, Fr 9 – 14 Uhr

#### Standort Berlin

Alt-Friedrichsfelde 60, 10315 Berlin  
Bibliothek  
Tel. 030 9021 - 3540  
Mo – Do 9 – 15 Uhr, Fr 9 – 14 Uhr

### Internet-Angebot

www.statistik-berlin-brandenburg.de  
mit aktuellen Daten, Pressemitteilungen, Statistischen Berichten zum kostenlosen Herunterladen, regionalstatistischen Informationen, Wahlstatistiken und -analysen sowie einem Überblick über das gesamte Leistungsspektrum des Amtes.

### Statistische Jahrbücher

mit einer Vielzahl von Tabellen aus nahezu allen Arbeitsgebieten der amtlichen Statistik.

### Statistische Berichte

mit Ergebnissen der einzelnen Statistiken in Tabellen in tiefer sachlicher Gliederung und Grafiken zur Veranschaulichung von Entwicklungen und Strukturen.

Mit dieser Reihe werden die bisherigen Veröffentlichungen Statistischer Berichte aus dem Landesbetrieb für Datenverarbeitung und Statistik Land Brandenburg sowie dem Statistischen Landesamt Berlin fortgesetzt.

## Datenangebot aus dem Sachgebiet

### Informationen zu dieser Veröffentlichung

Referat 85 B  
Tel. 030 9021 - 3633  
Fax 030 9028 - 4036  
Landeswahlleiterin@wahlen-berlin.de

### Weitere Veröffentlichungen zum Thema

Statistische Berichte:

- Bundestagswahl  
(Landeswahlleiterbericht)  
B VII 1-2 – 4j/13  
Vorläufiges Ergebnis  
erscheint am 23.09.2013
- Bundestagswahl  
(Landeswahlleiterbericht)  
B VII 1-3 – 4j/13  
Endgültiges Ergebnis  
erscheint Mitte Oktober 2013
- Bundestagswahl  
B VII 1-5 – 4j/13  
Repräsentative Wahlstatistik  
erscheint im Dezember 2013