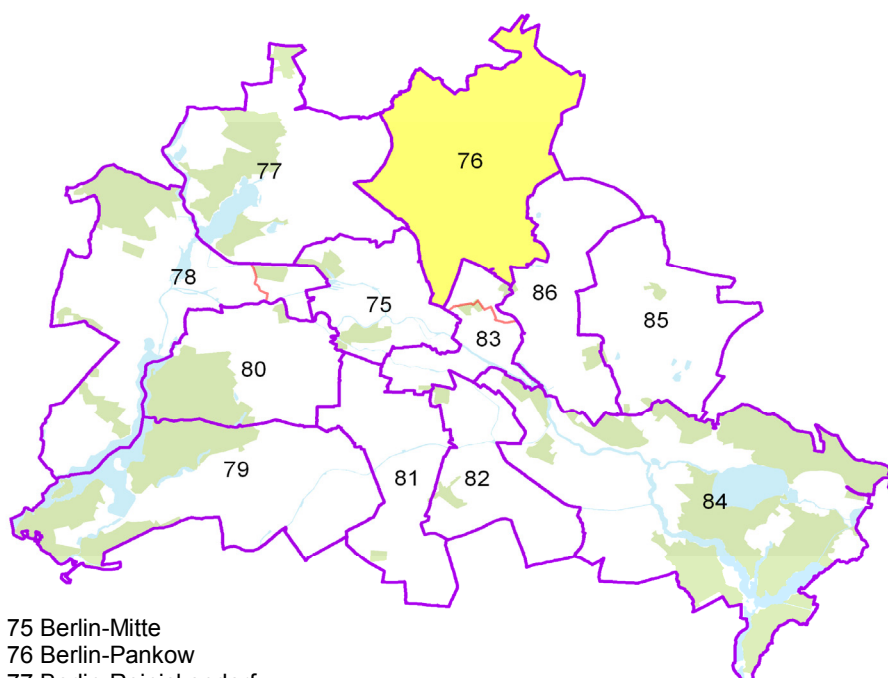


Statistischer Bericht

B VII 1-1 – 4j / 13

Bundestagswahl 2013 im **Land Berlin**

Vorwahldaten, Strukturdaten
Berlin-Pankow



- 75 Berlin-Mitte
- 76 Berlin-Pankow
- 77 Berlin-Reinickendorf
- 78 Berlin-Spandau – Charlottenburg Nord
- 79 Berlin-Steglitz-Zehlendorf
- 80 Berlin-Charlottenburg-Wilmersdorf
- 81 Berlin-Tempelhof-Schöneberg
- 82 Berlin-Neukölln
- 83 Berlin-Friedrichshain-Kreuzberg – Prenzlauer Berg Ost
- 84 Berlin-Treptow-Köpenick
- 85 Berlin-Marzahn-Hellersdorf
- 86 Berlin-Lichtenberg

Impressum

Statistischer Bericht

B VII 1-1 – 4j / 13

Erscheinungsfolge: **4-jährlich**

Erschienen im **Juni 2013**

Preis

pdf-Version: kostenlos

Excel-Version: kostenlos

Druck-Version: 8,- EUR

Herausgeber

Amt für Statistik Berlin-Brandenburg

Behlertstraße 3a

14467 Potsdam

info@statistik-bbb.de

www.statistik-berlin-brandenburg.de

Tel. 0331 8173 - 1777

Fax 030 9028 - 4091

© **Amt für Statistik** Berlin-Brandenburg,
Potsdam, 2013
*Auszugsweise Vervielfältigung und
Verbreitung mit Quellenangabe gestattet.*

Zeichenerklärung

- 0 weniger als die Hälfte von 1
in der letzten besetzten Stelle,
jedoch mehr als nichts
- nichts vorhanden
- ... Angabe fällt später an
- () Aussagewert ist eingeschränkt
- / Zahlenwert nicht sicher genug
- Zahlenwert unbekannt oder
geheim zu halten
- x Tabellenfach gesperrt
- p vorläufige Zahl
- r berichtigte Zahl
- s geschätzte Zahl

Statistischer Bericht

B VII 1-1 – 4j / 13

Inhaltsverzeichnis

	Seite
Vorbemerkungen	4
Erläuterungen	5
 Tabellen	
1 Wahlergebnisse	
1.1 Ergebnis der Bundestagswahl am 27. September 2009 nach Wahlbezirken und Parteien	
– Zweitstimmen –	6
2 Strukturdaten des Landes Berlin	
2.1 Melderechtlich registrierte Einwohner am Ort der Hauptwohnung in Berlin am 31.12.2012	
nach Wahlbezirken	10
2.2 Melderechtlich registrierte deutsche Einwohner im Alter von 18 und mehr Jahren	
am Ort der Hauptwohnung in Berlin am 31.12.2012 nach Wahlbezirken	13
2.3 Melderechtlich registrierte deutsche Einwohner im Alter von 18 und mehr Jahren	
am Ort der Hauptwohnung in Berlin am 31. Dezember 2012	
nach Wahlbezirken und ausgewählten Merkmalen	16
2.4 Melderechtlich registrierte Einwohner unter 65 Jahren in SGB II - Bedarfsgemeinschaften ("Hartz IV")	
am Ort der Hauptwohnung in Berlin am 31. Dezember 2011 nach Wahlbezirken	22
 Anhang	
Wahlvorschläge zur Wahl des 17. Deutschen Bundestages	
in Berlin am 27. September 2009	25
Wahlgebietseinteilung für die Wahl zum 18. Deutschen Bundestag am 22. September 2013	26
Zuordnung der Wahlbezirke zu den Briefwahlbezirken	39

Vorbemerkungen

Das Amt für Statistik Berlin-Brandenburg (AfS) spielt eine zentrale Rolle bei Wahlen und Abstimmungen im Land Berlin. Die Präsidentin des AfS ist gleichzeitig stellvertretende Landeswahlleiterin des Landes Berlin. Die Geschäftsstelle der Landeswahlleiterin ist im AfS angesiedelt. Das Amt unterstützt die Landeswahlleiterin und die Bezirkswahlämter bei der Organisation und Durchführung von Wahlen, Volksbegehren und Volksentscheiden und leistet einen entscheidenden Beitrag bei der Ergebniszusammenführung aus den Bezirken, der Ergebnisermittlung für Berlin insgesamt sowie der Analyse und Kommentierung der Wahlergebnisse.

In dieser Veröffentlichung werden zur Beschreibung des Wahlgebietes für die Wahl zum 18. Deutschen Bundestag in Berlin am 22. September 2013 in insgesamt 13 Heften die Ergebnisse vorausgegangener Wahlen sowie ausgewählte Strukturdaten veröffentlicht. Ein **zusammenfassender Bericht** enthält Übersichten über alle Wahlkreise. In dem hier **vorliegenden und 11 weiteren Heften** werden die **Wahlbezirksergebnisse** für jeweils einen Wahlkreis dargestellt. Die Reihenfolge der Parteien ist in allen Heften und Tabellen gleich und richtet sich nach der im Land Berlin insgesamt erzielten Zweitstimmenzahl bei der letzten Wahl zum Deutschen Bundestag 2009.

Die **erste Tabelle** beinhaltet die **Zweitstimmenergebnisse** der **Bundestagswahl** vom 27. September 2009.

Wahlergebnisse sind abhängig von den zur Wahl stehenden Parteien sowie von den Kandidatinnen und Kandidaten, aber auch von dem **sozialen Umfeld** sowie von der Alterstruktur und dem Geschlecht der Wahlberechtigten. In der **Tabelle 2.1** sind deshalb zur Beschreibung des sozialen Umfeldes der Ausländeranteil und die Altersstruktur der Einwohnerinnen und Einwohner abgebildet.

Um Hinweise auf die Zusammensetzung der **Wahlberechtigten** am 22. September 2013 zu geben, werden in den **Tabellen 2.2** und **2.3** die Deutschen im Alter von 18 und mehr Jahren nach Geschlecht und Alter sowie nach weiteren Merkmalen aus dem Einwohnerregister aufgeschlüsselt und zwar nach dem Migrationshintergrund, dem Familienstand, der Religionszugehörigkeit, der Wohnlage sowie nach den Siedlungstypen. Außerdem enthält die **Tabelle 2.4** aufbereitete Daten der Bundesagentur für Arbeit zum Anteil der Personen in SGB II - Bedarfsgemeinschaften ("Hartz IV").

Das **Abkürzungsverzeichnis** der zur Bundtagswahl 2009 angetretenen Parteien befindet sich, ebenso wie die **Wahlgebietseinteilung**, im Anhang.

Weitere statistische Daten sind beim Referat Presse und Öffentlichkeitsarbeit des Amtes für Statistik Berlin-Brandenburg, Behlertstr. 3a in 14467 Potsdam unter der Telefonnummer 0331 8173 – 1777 oder per E-Mail unter der Adresse Info@statistik-bbb.de erhältlich.

Erläuterungen

Die **Bevölkerungsdaten** dieser Veröffentlichung entstammen einem anonymisierten Statistikabzug aus dem Einwohnerregister (hier Stand vom 31. Dezember 2012), der dem Amt für Statistik Berlin-Brandenburg regelmäßig vom Landesamt für Bürger- und Ordnungsangelegenheiten zur Verfügung gestellt wird.

Zu den melderechtlich registrierten Einwohnern zählen alle in Berlin gemeldeten Personen, unabhängig davon, ob sie nur in einer Wohnung (alleinige Wohnung), in Hauptwohnung oder ausschließlich in Nebenwohnung gemeldet sind. Personen, die in Berlin mehrere Wohnsitze haben, werden nur einmal, und zwar am Ort der Hauptwohnung nachgewiesen.

Bevölkerung am Ort der Hauptwohnung

Hierzu gehören Personen, die in Berlin ihre alleinige Wohnung bzw. ihre Hauptwohnung im Sinne des § 12 des Melderechtsrahmengesetzes vom 16. August 1980 (GVBl. S. 470) haben. Nach § 12 des Melderechtsrahmengesetzes ist die Hauptwohnung die vorwiegend benutzte Wohnung. Hauptwohnung einer verheirateten Person, die nicht dauernd getrennt von ihrer Familie lebt, ist die vorwiegend benutzte Wohnung der Familie. Im Zweifel ist die vorwiegend benutzte Wohnung dort, wo der Schwerpunkt der Lebensbeziehung liegt.

Staatsangehörigkeit

Deutsche: Deutsche Staatsangehörige sowie Personen, die gemäß Artikel 116 Abs. 1 Grundgesetz den Personen mit deutscher Staatsangehörigkeit gleichgestellt sind, z. B. Vertriebene und Flüchtlinge deutscher Volkszugehörigkeit. Personen, die neben der deutschen noch eine weitere Staatsangehörigkeit haben, gelten ebenfalls als Deutsche. Im Inland geborene Kinder ausländischer Eltern erhalten seit 1.1.2000 unter den in § 4 Abs. 3 Staatsangehörigkeitsgesetz (StAG) genannten Voraussetzungen zunächst die deutsche Staatsangehörigkeit.

Ausländer: Personen mit ausschließlich ausländischer oder ungeklärter Staatsangehörigkeit und Staatenlose. Mitglieder von diplomatischen Missionen und konsularischen Vertretungen sowie deren Familienangehörige sind nur dann ausgewiesen, wenn sie sich angemeldet haben, obwohl keine Meldepflicht besteht.

Migrationshintergrund

In der Einwohnerregisterstatistik werden als Personen mit Migrationshintergrund ausgewiesen:

1. Ausländer
2. Deutsche mit Migrationshintergrund
 - mit Geburtsland außerhalb Deutschlands oder
 - mit Einbürgerungskennzeichen oder
 - mit Optionskennzeichen, d. h. im Inland geborene Kinder ausländischer Eltern erhalten seit dem 1. Januar 2000 unter den in § 4 Absatz 3 des Staatsangehörigkeitsgesetzes (StAG) genannten Voraussetzungen zunächst die deutsche Staatsangehörigkeit (Optionsregelung) sowie
 - Personen im Alter unter 18 Jahren ohne eigene Migrationsmerkmale aber mit Geburtsland außerhalb Deutschlands oder mit Einbürgerungskennzeichen zumindest eines Elternteils, wenn die Person an der Adresse der Eltern/des Elternteils gemeldet ist.

Wohnlage

Die Qualifizierung der Adressen beruht auf **Angaben des Berliner Mietspiegels** (www.stadtentwicklung.berlin.de).

Einfache Wohnlage: In Gebieten des inneren Stadtbereichs mit überwiegend geschlossener, stark verdichteter Bebauung mit sehr wenigen Grün- und Freiflächen, überwiegend ungepflegtem Straßenbild und/oder schlechtem Gebäudezustand (z. B. Fassadenschäden, unsanierte Wohngebiete). Bei starker Beeinträchtigung von Industrie und Gewerbe. In Stadtrandlagen in Gebieten mit erheblich verdichteter Bauweise oder mit überwiegend offener Bauweise, oft schlechtem Gebäudezustand (z. B. Fassadenschäden, unsanierte Wohngebiete), ungepflegtem Straßenbild (z. B. unbefestigten Straßen), ungünstigen Verkehrsverbindungen und wenigen Einkaufsmöglichkeiten.

Mittlere Wohnlage: In Gebieten des inneren Stadtbereichs mit überwiegend geschlossener, stark verdichteter Bebauung mit normalem Straßenbild (nicht von Gebäudeschäden geprägt), gutem Gebäudezustand (z. B. sanierte Wohngebiete, Neubaugebiete), wenigen Grün- und Freiflächen. In Gebieten mit überwiegend offener Bauweise, durchschnittlichen Einkaufsmöglichkeiten und normalem Verkehrsanschluss, ohne Beeinträchtigung von Industrie und Gewerbe.

Gute Wohnlage: In Gebieten des inneren Stadtbereichs mit überwiegend geschlossener, stark verdichteter Bebauung mit Grün- und Freiflächen, gepflegtem Straßenbild (guter Gebäudezustand), sehr gutem Verkehrsanschluss, guten bis sehr guten Einkaufsmöglichkeiten und gutem Image. In Gebieten mit überwiegend offener Bauweise, starker Durchgrünung, gepflegtem Wohnumfeld mit gutem Gebäudezustand, gutem Image und normaler Verkehrsanbindung.

Als **Lärmquellen** werden Straßenverkehr, schienengebundener Verkehr und Fluglärm berücksichtigt.

Siedlungstypen

Die Zuordnung der Adressen zu den Siedlungstypen basiert auf Daten der Senatsverwaltung für Stadtentwicklung und Umwelt. Die Einzelheiten zur Einteilung und zu den einzelnen Merkmalen sind in der Dokumentation „Flächennutzung und Stadtstruktur“ auf den Seiten 16-18 veröffentlicht www.stadtentwicklung.berlin.de/umwelt/umweltatlas/download/Nutzungen_Stadtstruktur_2010.pdf

Die Kategorien sind wie folgt definiert (in Klammern befinden sich die Nutzungskategorien der Dokumentation, die in die entsprechende Klasse Eingang fanden):

1. Blockrand- und Zeilenbebauung ohne Jahresabgrenzung (Typ 1, 2, 3, 7, 8, 10, 11, 72)
2. Großsiedlungen und Punkthochhäuser von 1960 bis 1980 (Typ 9)
3. Geschosswohnungsbau ab 1990 (Typ 73)
4. kleinteilige Siedlungsstruktur (Typ 21-25, Typ 59)
5. Sonstige (Typ 6, 30, 31, 33, 38) sowie Flächen ohne vorwiegende Wohnnutzung

Personen in SGB II - Bedarfsgemeinschaften („Hartz IV“)

Die Daten stammen aus der Statistik des Fachverfahrens der Bundesagentur für Arbeit und beinhalten die Grundversicherung für Arbeitssuchende.

1 Wahlergebnisse

1.1 Ergebnis der Bundestagswahl am 27. September 2009 nach Wahlbezirken und Parteien

– Zweitstimmen –

Wahlbezirk	Wahlbe- rechtigte	Wähler	Wahlbe- teiligung	Gültige Stimmen	CDU	DIE LINKE	SPD	GRÜNE	FDP	PIRA- TEN	Sonstige
	Anzahl				%						
03 101.....	1 834	922	50,3	909	18,9	38,0	16,3	11,7	6,4	4,6	4,2
03 102.....	1 734	800	46,1	784	20,2	34,8	19,5	9,8	6,4	3,3	6,0
03 103.....	1 821	798	43,8	781	17,8	41,1	18,6	7,4	6,5	2,3	6,3
03 104.....	1 711	779	45,5	767	17,5	43,8	18,8	6,8	5,3	1,8	6,0
03 105.....	2 090	917	43,9	896	15,6	40,0	19,1	7,3	6,4	3,2	8,5
03 106.....	1 985	957	48,2	948	15,0	39,6	23,5	7,2	5,0	2,2	7,6
03 107.....	1 496	734	49,1	718	21,9	32,0	14,5	7,4	12,0	3,6	8,6
03 108.....	1 563	927	59,3	917	20,7	33,3	19,4	7,3	10,3	2,1	7,0
03 109.....	1 597	846	53,0	828	20,3	36,4	17,1	6,0	8,2	3,3	8,7
03 110.....	1 314	759	57,8	744	24,9	29,2	16,1	10,6	12,4	2,3	4,6
03 111.....	1 148	674	58,7	666	22,7	29,7	19,2	9,5	11,3	2,7	5,0
03 112.....	1 758	1 068	60,8	1 059	23,2	24,3	23,1	11,5	11,7	2,5	3,7
03 113.....	1 790	1 105	61,7	1 084	24,2	28,9	16,3	11,5	10,5	3,0	5,6
03 114.....	1 562	977	62,5	963	22,0	26,1	20,1	13,0	10,0	2,3	6,5
03 115.....	1 593	902	56,6	889	21,3	26,0	20,1	9,1	13,2	4,3	6,1
03 116.....	1 373	811	59,1	800	23,1	27,6	18,3	9,9	12,4	3,0	5,8
03 117.....	1 756	984	56,0	964	23,1	32,0	14,6	8,2	10,9	2,7	8,5
03 118.....	1 289	735	57,0	722	23,7	28,5	17,0	10,4	12,2	2,5	5,7
03 119.....	1 641	916	55,8	902	22,9	30,3	17,3	9,1	11,8	3,0	5,7
03 120.....	1 112	613	55,1	599	23,5	31,9	16,0	9,2	10,9	2,7	5,8
03 121.....	1 808	1 082	59,8	1 067	23,7	27,6	18,0	10,5	12,5	2,6	5,1
03 1A	x	587	x	582	21,8	36,8	20,3	9,1	5,3	2,4	4,3
03 1B	x	510	x	506	20,8	39,7	19,8	8,5	5,3	1,8	4,2
03 1C	x	460	x	456	18,4	44,7	18,6	7,2	5,3	1,1	4,6
03 1D	x	336	x	332	23,2	32,5	17,5	7,5	9,3	3,0	6,9
03 1E	x	539	x	533	25,1	31,1	16,3	10,5	10,1	2,4	4,3
03 1F	x	556	x	551	28,1	28,7	15,4	12,5	9,6	2,0	3,6
03 1G	x	452	x	447	26,4	30,0	15,4	12,5	10,5	2,0	3,1
03 1H	x	467	x	462	27,5	29,0	15,6	11,3	9,5	2,4	4,8
03 1I	x	431	x	426	28,2	28,6	15,5	11,7	9,2	2,6	4,2
03 1J	x	421	x	416	25,5	29,6	15,4	11,1	10,8	2,6	5,0
03 201.....	742	511	68,9	501	26,5	31,1	19,4	3,6	8,6	2,8	8,0
03 202.....	714	410	57,4	405	26,7	22,5	19,8	8,6	12,8	2,0	7,7
03 203.....	1 939	1 093	56,4	1 068	19,3	30,7	18,1	9,3	11,7	2,5	8,4
03 204.....	1 839	941	51,2	927	23,0	27,9	19,7	7,8	13,6	2,6	5,4
03 205.....	1 757	912	51,9	896	22,3	26,9	20,5	8,7	13,2	2,7	5,7
03 206.....	1 634	915	56,0	904	27,8	15,9	18,8	15,9	13,6	2,4	5,5
03 207.....	1 769	938	53,0	924	27,4	21,2	20,5	12,4	10,9	2,4	5,2
03 208.....	1 624	899	55,4	883	22,4	28,1	18,6	12,1	11,0	3,2	4,6
03 209.....	1 710	953	55,7	933	22,4	28,3	22,3	10,5	7,5	4,2	4,8
03 210.....	1 803	978	54,2	957	21,5	22,2	19,5	16,3	10,4	3,3	6,7
03 211.....	1 853	1 097	59,2	1 086	22,3	21,5	20,6	16,8	10,5	2,8	5,5
03 212.....	1 543	803	52,0	793	19,4	27,5	17,8	18,8	8,8	3,4	4,3
03 213.....	1 717	924	53,8	912	21,8	25,0	15,4	20,3	9,4	4,2	3,9
03 214.....	1 918	1 047	54,6	1 036	21,4	24,2	18,1	14,7	11,3	4,6	5,7
03 215.....	1 865	1 050	56,3	1 033	25,8	23,8	18,5	11,6	11,8	2,4	6,1
03 216.....	1 686	921	54,6	898	20,2	25,5	17,3	18,5	8,7	4,2	5,7
03 217.....	1 796	990	55,1	977	20,4	27,6	20,1	13,3	10,4	3,4	4,8
03 218.....	1 425	710	49,8	699	21,6	27,0	19,2	11,3	11,0	2,7	7,2
03 219.....	1 335	722	54,1	710	24,2	26,3	20,1	11,3	9,9	3,2	4,9
03 220.....	1 228	646	52,6	636	19,3	26,9	19,3	17,6	9,0	3,3	4,6
03 2A	x	347	x	340	21,2	32,9	15,3	10,0	11,2	3,2	6,2
03 2B	x	550	x	535	27,5	22,4	19,8	11,4	11,8	1,9	5,2
03 2C	x	545	x	535	26,7	24,5	20,0	11,8	10,3	1,9	4,9
03 2D	x	568	x	564	26,2	27,0	20,4	12,4	8,3	2,1	3,5

1 Wahlergebnisse

1.1 Ergebnis der Bundestagswahl am 27. September 2009 nach Wahlbezirken und Parteien

– Zweitstimmen –

Wahlbezirk	Wahlbe- rechtigte	Wähler	Wahlbe- teiligung	Gültige Stimmen	CDU	DIE LINKE	SPD	GRÜNE	FDP	PIRA- TEN	Sonstige
	Anzahl				%						
03 2E	x	708	x	703	25,0	24,6	18,8	15,8	9,7	2,3	3,8
03 2F	x	636	x	631	24,1	22,8	17,4	18,7	10,8	2,5	3,6
03 2G	x	711	x	707	26,0	22,5	16,1	17,7	12,3	2,4	3,0
03 2H	x	615	x	606	21,0	24,9	19,1	17,7	10,6	2,1	4,6
03 2I	x	252	x	248	21,0	25,0	19,0	17,7	10,5	2,0	4,8
03 2J	x	655	x	650	25,2	22,6	17,1	18,2	11,7	2,3	2,9
03 301.....	1 745	901	51,6	890	22,5	27,5	20,6	10,1	10,6	3,1	5,6
03 302.....	1 758	867	49,3	843	15,7	39,0	19,1	9,4	6,0	3,2	7,6
03 303.....	1 667	886	53,1	861	16,0	42,7	17,8	7,9	4,9	3,7	7,0
03 304.....	1 433	757	52,8	744	18,7	32,8	19,8	10,8	9,7	3,2	5,1
03 305.....	1 455	724	49,8	718	21,6	26,6	17,5	12,0	12,5	3,1	6,7
03 306.....	1 645	853	51,9	842	16,7	34,1	20,0	13,7	7,2	2,9	5,5
03 307.....	1 839	984	53,5	963	15,2	38,6	19,3	10,8	8,4	2,5	5,2
03 308.....	1 736	883	50,9	873	15,8	33,0	19,7	14,1	7,4	2,9	7,1
03 309.....	1 806	989	54,8	971	15,6	27,3	19,8	18,3	6,6	6,6	5,9
03 310.....	1 685	916	54,4	900	13,9	28,3	17,0	23,3	6,4	5,4	5,6
03 311.....	1 641	917	55,9	909	14,3	32,5	18,9	21,6	6,3	3,7	2,8
03 312.....	1 737	933	53,7	926	13,9	26,6	20,6	24,5	7,1	3,8	3,5
03 313.....	1 760	1 007	57,2	1 004	16,8	27,5	17,1	19,3	11,5	4,7	3,1
03 314.....	1 634	756	46,3	748	12,2	26,7	20,9	24,3	9,6	3,1	3,2
03 315.....	1 561	833	53,4	823	14,8	26,2	17,3	26,5	7,2	3,9	4,1
03 316.....	1 543	872	56,5	858	13,8	27,7	18,9	26,5	6,8	3,1	3,3
03 317.....	1 853	960	51,8	945	12,9	24,4	17,1	29,2	5,2	5,6	5,5
03 318.....	1 002	546	54,5	538	14,9	26,8	16,2	25,8	6,7	4,6	5,0
03 319.....	1 737	936	53,9	916	17,5	36,9	18,8	8,8	8,3	3,5	6,2
03 3A	x	584	x	578	19,9	36,9	19,2	10,7	6,7	2,4	4,2
03 3B	x	853	x	842	19,5	32,9	21,4	13,2	8,0	2,4	2,7
03 3C	x	650	x	640	19,2	31,3	22,0	14,1	8,1	2,5	2,8
03 3D	x	661	x	653	17,2	35,5	17,3	17,0	5,5	2,9	4,6
03 3E	x	664	x	658	18,1	32,4	17,5	18,8	7,3	3,0	2,9
03 3F	x	778	x	771	18,5	29,6	17,4	20,2	8,4	3,4	2,5
03 3G	x	644	x	638	16,6	23,0	16,9	27,3	7,7	4,4	4,1
03 3H	x	691	x	685	16,6	23,1	16,9	27,3	7,7	4,4	3,9
03 3I	x	570	x	565	17,9	27,1	17,3	23,2	8,1	3,7	2,7
03 401.....	1 948	1 071	55,0	1 048	15,0	40,2	18,2	8,3	7,7	3,1	7,4
03 402.....	1 850	987	53,4	969	19,7	32,6	19,0	10,9	8,7	3,4	5,7
03 403.....	1 708	862	50,5	850	17,3	30,5	17,5	15,2	9,4	4,9	5,2
03 404.....	1 191	603	50,6	595	17,3	30,4	17,3	15,6	9,4	4,9	5,0
03 405.....	1 662	825	49,6	806	17,1	31,3	19,1	11,4	8,2	4,6	8,3
03 406.....	1 783	954	53,5	938	19,0	35,0	19,4	10,3	7,5	2,8	6,1
03 407.....	1 817	878	48,3	863	12,3	44,5	16,0	7,2	8,2	4,1	7,8
03 408.....	1 907	953	50,0	930	18,5	35,1	18,7	8,3	8,1	3,5	7,8
03 409.....	1 299	647	49,8	633	21,6	33,8	19,1	7,0	10,3	1,7	6,5
03 410.....	1 399	718	51,3	701	16,1	32,2	21,4	10,7	7,1	4,0	8,4
03 411.....	1 751	924	52,8	913	23,9	29,6	18,4	9,1	9,3	3,8	5,9
03 412.....	1 656	755	45,6	742	23,6	28,4	14,7	12,1	10,4	3,0	7,8
03 413.....	2 082	1 135	54,5	1 120	19,6	27,8	20,4	12,4	10,0	2,4	7,3
03 414.....	1 906	1 119	58,7	1 089	27,8	23,4	17,6	11,7	10,0	3,0	6,4
03 415.....	1 932	913	47,3	890	24,9	26,9	17,4	13,0	9,7	2,6	5,5
03 416.....	1 712	877	51,2	866	18,1	30,0	18,4	14,9	9,6	4,4	4,6
03 417.....	1 809	928	51,3	906	17,7	32,5	21,0	9,6	8,2	3,2	7,9
03 4A	x	529	x	524	21,9	33,4	17,9	13,0	7,3	2,3	4,2
03 4B	x	453	x	449	21,8	33,4	17,8	12,9	7,1	2,4	4,5
03 4C	x	427	x	421	20,7	33,7	17,8	11,4	7,8	3,6	5,0
03 4D	x	533	x	523	19,7	34,2	18,0	10,1	8,2	4,2	5,5

1 Wahlergebnisse

1.1 Ergebnis der Bundestagswahl am 27. September 2009 nach Wahlbezirken und Parteien

– Zweitstimmen –

Wahlbezirk	Wahlbe- rechtigte	Wähler	Wahlbe- teiligung	Gültige Stimmen	CDU	DIE LINKE	SPD	GRÜNE	FDP	PIRA- TEN	Sonstige
	Anzahl				%						
03 4E	x	597	x	585	22,9	35,9	17,8	9,2	6,0	2,9	5,3
03 4F	x	575	x	571	30,3	25,6	17,3	9,1	10,5	2,6	4,6
03 4G	x	709	x	704	30,4	25,4	17,3	8,9	10,4	2,7	4,8
03 4H	x	521	x	511	22,5	36,0	17,8	9,4	6,3	3,1	4,9
03 501.....	1 771	938	53,0	919	16,2	39,6	21,4	8,5	5,4	3,4	5,4
03 502.....	1 349	731	54,2	724	11,6	31,8	19,5	19,8	7,6	5,4	4,4
03 503.....	1 629	904	55,5	891	13,0	32,2	18,2	19,4	7,0	4,3	5,9
03 504.....	1 315	669	50,9	662	13,9	23,4	16,5	28,2	7,7	6,5	3,8
03 505.....	1 107	552	49,9	541	14,8	29,8	18,1	20,0	7,8	4,6	5,0
03 506.....	1 492	717	48,1	704	15,9	29,8	19,6	17,5	7,4	4,8	5,0
03 507.....	1 574	848	53,9	827	16,0	36,0	21,0	10,8	7,0	2,4	6,8
03 508.....	1 560	799	51,2	776	13,0	34,3	16,5	18,8	5,7	5,4	6,3
03 509.....	1 564	837	53,5	824	15,2	33,0	19,5	15,5	7,0	4,1	5,6
03 510.....	1 541	822	53,3	813	14,5	32,0	19,2	16,5	7,0	4,8	6,0
03 511.....	1 540	838	54,4	825	13,2	32,8	17,8	17,0	7,0	5,8	6,3
03 512.....	1 648	825	50,1	803	14,7	37,1	18,2	13,2	7,6	3,6	5,6
03 513.....	1 815	958	52,8	939	15,4	33,7	18,2	13,3	7,0	4,8	7,6
03 514.....	1 700	755	44,4	740	15,7	35,5	16,8	10,8	8,0	4,5	8,8
03 515.....	1 210	666	55,0	651	24,3	29,3	16,1	9,1	8,4	4,0	8,8
03 516.....	1 862	1 044	56,1	1 031	24,5	24,2	18,7	12,7	10,6	3,8	5,4
03 517.....	1 263	768	60,8	763	21,4	31,7	17,2	10,1	8,1	2,5	9,0
03 518.....	1 484	823	55,5	810	13,8	32,3	17,9	16,4	6,9	5,7	6,9
03 519.....	1 439	736	51,1	720	12,5	34,6	18,2	16,8	5,7	5,4	6,8
03 520.....	1 611	816	50,7	802	14,1	27,7	17,2	23,6	7,9	5,4	4,2
03 5A	x	591	x	583	15,8	29,7	18,7	22,1	6,9	3,4	3,4
03 5B	x	601	x	595	17,0	30,3	17,8	21,7	5,9	3,5	3,9
03 5C	x	554	x	546	16,8	31,5	18,5	20,0	6,6	3,5	3,1
03 5D	x	603	x	596	17,4	32,7	18,5	18,6	6,4	3,2	3,2
03 5E	x	574	x	568	18,0	31,7	17,6	20,4	5,3	3,3	3,7
03 5F	x	542	x	535	17,8	32,1	17,9	17,4	5,4	4,1	5,2
03 5G	x	548	x	541	17,7	32,3	18,3	16,6	5,5	4,3	5,2
03 5H	x	458	x	452	19,9	31,0	18,8	13,1	7,5	3,5	6,2
03 5I	x	462	x	456	22,8	28,7	18,9	11,6	10,1	2,4	5,5
03 5J	x	523	x	516	17,2	32,2	18,4	19,4	6,4	3,3	3,1
03 601.....	1 916	1 012	52,8	992	9,9	28,1	21,2	25,6	5,2	5,6	4,3
03 602.....	1 721	979	56,9	964	10,5	27,3	15,0	29,8	5,9	8,2	3,3
03 603.....	1 735	955	55,0	938	8,6	23,9	17,3	34,1	7,0	7,1	1,9
03 604.....	1 738	1 005	57,8	992	10,6	23,8	19,4	31,1	5,3	6,6	3,2
03 605.....	1 824	1 014	55,6	997	8,9	23,9	17,1	32,0	6,5	7,7	3,9
03 606.....	1 632	970	59,4	960	8,8	25,1	17,8	32,4	5,6	7,3	3,0
03 607.....	1 660	981	59,1	965	10,2	18,9	16,3	38,2	7,3	5,8	3,4
03 608.....	1 729	968	56,0	944	8,5	18,2	17,5	38,0	7,6	7,4	2,8
03 609.....	1 753	980	55,9	968	10,1	21,4	20,9	31,2	6,1	7,3	3,0
03 610.....	1 686	994	59,0	976	8,6	24,0	19,6	35,2	4,5	5,1	3,0
03 611.....	1 535	772	50,3	760	8,9	22,0	18,2	34,3	5,4	7,4	3,8
03 612.....	1 555	821	52,8	815	11,3	18,7	19,4	37,9	7,4	3,7	1,7
03 613.....	1 505	840	55,8	837	10,6	16,2	17,4	39,3	6,6	6,6	3,2
03 614.....	1 746	932	53,4	918	9,8	21,0	16,0	39,2	5,3	5,0	3,6
03 615.....	967	535	55,3	530	9,8	17,0	21,3	36,0	6,4	6,4	3,0
03 616.....	886	476	53,7	473	7,4	18,2	18,6	45,0	4,4	5,1	1,3
03 617.....	1 646	871	52,9	861	8,2	20,4	17,2	39,1	6,6	6,3	2,1
03 618.....	1 803	973	54,0	955	9,2	20,8	19,8	35,9	7,2	5,0	2,0
03 619.....	1 563	853	54,6	844	9,5	19,9	16,1	39,8	5,5	6,2	3,1
03 620.....	1 784	995	55,8	979	8,9	19,8	19,6	35,4	7,7	5,4	3,2
03 6A	x	658	x	652	12,7	19,8	16,9	35,3	7,1	5,4	2,9

1 Wahlergebnisse

1.1 Ergebnis der Bundestagswahl am 27. September 2009 nach Wahlbezirken und Parteien

– Zweitstimmen –

Wahlbezirk	Wahlbe- rechtigte	Wähler	Wahlbe- teiligung	Gültige Stimmen	CDU	DIE LINKE	SPD	GRÜNE	FDP	PIRA- TEN	Sonstige
	Anzahl				%						
03 6B	x	657	x	652	12,6	19,2	17,3	37,0	6,0	5,4	2,6
03 6C	x	660	x	655	12,4	18,2	17,7	38,2	4,9	5,3	3,4
03 6D	x	724	x	719	10,8	15,2	14,7	44,2	7,5	4,6	2,9
03 6E	x	756	x	750	12,9	14,5	14,9	42,1	7,3	5,5	2,7
03 6F	x	714	x	709	14,8	13,7	15,1	40,1	7,1	6,5	2,8
03 6G	x	588	x	583	11,0	14,4	17,3	42,0	9,1	5,0	1,2
03 6H	x	604	x	598	11,0	14,4	17,2	42,0	9,0	4,8	1,5
03 6I	x	821	x	819	13,7	12,5	15,8	42,0	8,1	5,7	2,3
03 6J	x	784	x	782	13,7	12,4	15,7	42,3	8,1	5,8	2,0
03 701.....	1 532	807	52,7	797	19,9	28,9	14,8	13,0	12,2	5,6	5,5
03 702.....	1 277	648	50,7	637	18,2	30,3	15,7	14,6	9,7	6,0	5,5
03 703.....	1 626	717	44,1	706	17,4	30,3	15,6	14,7	7,6	6,2	8,1
03 704.....	1 383	651	47,1	639	14,9	30,8	16,6	16,4	8,1	6,4	6,7
03 705.....	1 656	851	51,4	838	16,2	29,1	17,3	16,1	7,5	7,6	6,1
03 712.....	1 644	874	53,2	864	12,7	30,8	20,0	19,4	7,8	5,2	4,1
03 713.....	1 505	882	58,6	877	12,1	20,9	16,5	32,2	8,3	6,6	3,4
03 714.....	1 311	731	55,8	718	13,4	26,0	18,5	28,7	4,9	5,3	3,2
03 715.....	1 627	835	51,3	820	14,1	31,1	19,8	21,8	4,0	4,3	4,9
03 716.....	1 545	865	56,0	856	11,4	22,9	19,0	29,2	6,8	7,7	2,9
03 717.....	1 430	772	54,0	772	11,8	22,4	20,3	28,8	6,9	5,6	4,3
03 718.....	993	499	50,3	491	17,1	30,8	15,9	15,1	8,8	6,1	6,3
03 719.....	1 351	673	49,8	660	14,1	30,3	17,0	16,8	8,0	6,7	7,1
03 720.....	1 474	809	54,9	797	13,4	27,0	18,6	26,6	6,1	5,4	2,9
03 7A	x	504	x	495	19,4	28,7	16,0	18,4	9,7	3,0	4,8
03 7B	x	425	x	418	20,1	25,8	17,7	19,9	7,7	5,3	3,6
03 7F	x	656	x	650	13,5	24,6	18,2	29,1	7,2	4,2	3,2
03 7G	x	854	x	850	14,5	21,8	17,8	32,0	7,4	3,8	2,8
03 7H	x	651	x	646	14,4	22,3	17,8	31,4	7,4	3,9	2,8
03 7I	x	430	x	423	19,9	25,8	17,5	19,6	7,6	5,2	4,5
03 809.....	1 635	955	58,4	944	11,1	19,6	21,4	31,9	7,3	6,1	2,5
03 810.....	1 636	920	56,2	912	11,4	21,9	18,3	30,7	9,9	5,4	2,4
03 811.....	1 576	841	53,4	838	9,2	20,6	18,4	36,4	7,4	5,1	2,9
03 812.....	1 668	980	58,8	971	11,0	21,5	19,8	31,6	10,1	2,9	3,1
03 813.....	1 547	843	54,5	836	11,8	20,7	17,6	33,0	9,2	4,8	2,9
03 814.....	1 514	841	55,5	825	9,3	18,5	19,2	41,0	5,5	4,7	1,8
03 815.....	1 536	894	58,2	883	10,5	20,8	18,3	35,0	7,0	6,0	2,3
03 816.....	1 570	874	55,7	867	11,8	21,1	18,0	32,1	9,1	5,3	2,7
03 817.....	1 401	693	49,5	687	9,6	17,9	17,6	39,4	7,0	6,0	2,5
03 818.....	1 127	599	53,1	598	10,9	23,2	18,7	32,8	6,7	5,5	2,2
03 819.....	1 053	579	55,0	569	12,3	15,8	16,2	39,2	7,9	6,2	2,5
03 8E	x	801	x	800	15,8	14,0	16,6	38,1	9,6	4,1	1,8
03 8F	x	792	x	790	15,9	14,7	16,7	36,1	10,3	4,2	2,2
03 8G	x	752	x	749	16,2	15,4	16,7	34,4	10,8	4,3	2,3
03 8H	x	748	x	745	14,4	14,0	17,0	36,8	11,1	5,0	1,7
03 8I	x	828	x	825	12,4	12,6	17,2	39,2	11,3	5,7	1,7
03 901.....	1 406	790	56,2	784	16,3	31,4	16,3	20,4	7,5	4,2	3,8
03 902.....	1 678	937	55,8	922	14,3	33,2	18,9	18,2	3,8	4,6	7,0
03 903.....	1 707	966	56,6	946	16,4	26,5	16,6	20,5	8,1	5,9	5,9
03 904.....	1 463	840	57,4	829	15,2	30,3	15,7	16,9	9,9	5,3	6,8
03 9A	x	427	x	424	15,3	27,8	19,3	22,4	7,8	4,0	3,3
03 9B	x	451	x	447	15,2	27,7	19,2	22,4	7,8	3,8	3,8
Insgesamt.....	232 250	166 099	71,5	163 749	17,2	27,5	18,2	19,8	8,3	4,1	4,8

2 Strukturdaten des Landes Berlin

2.1 Melderechtlich registrierte Einwohner am Ort der Hauptwohnung in Berlin am 31.12.2012 nach Wahlbezirken

Wahlbezirk	Ins- gesamt	Aus- länder	Im Alter von ... bis unter ... Jahren							
			unter 6	6 - 18	18 - 25	25 - 35	35 - 45	45 - 60	60 - 70	70 und älter
	Anzahl	in % von Sp. 1								
	1	2	3	4	5	6	7	8	9	10
03 101.....	2 269	4,6	5,8	9,3	7,1	14,0	13,4	26,2	10,3	14,0
03 102.....	2 224	4,0	3,8	7,2	7,8	14,2	12,3	25,3	9,5	19,9
03 103.....	2 084	1,2	5,4	9,8	4,4	11,0	11,6	14,9	11,8	31,2
03 104.....	1 915	1,4	4,9	8,2	6,7	11,4	8,4	17,6	21,5	21,4
03 105.....	2 443	2,1	8,1	13,3	8,2	14,8	11,3	25,1	9,3	9,7
03 106.....	2 029	5,7	4,6	6,5	5,9	15,1	8,7	18,3	14,6	26,3
03 107.....	2 025	3,4	10,4	12,2	7,1	25,2	13,8	16,0	5,0	10,3
03 108.....	1 867	1,1	4,7	9,5	7,2	10,9	12,3	25,4	14,3	15,7
03 109.....	2 097	3,4	7,9	12,2	7,0	24,1	13,4	16,4	7,2	11,7
03 110.....	1 640	1,3	7,7	15,7	5,2	11,7	14,5	28,9	7,3	9,0
03 111.....	1 462	2,6	5,3	11,9	6,3	7,7	15,9	27,4	9,8	15,7
03 112.....	2 058	2,0	4,6	10,8	6,0	7,5	11,4	31,2	13,1	15,4
03 113.....	2 245	2,1	4,6	13,6	4,8	10,2	14,3	29,0	11,0	12,5
03 114.....	1 776	1,7	3,5	9,6	5,6	7,9	12,3	31,7	13,7	15,5
03 115.....	2 253	4,0	6,5	13,1	5,7	11,7	17,0	27,1	9,1	9,8
03 116.....	1 678	1,5	4,2	12,2	7,7	8,7	12,9	28,9	12,3	13,1
03 117.....	2 213	2,3	4,3	11,3	5,6	10,7	14,8	32,3	10,9	10,2
03 118.....	1 899	4,5	8,0	15,6	4,7	13,3	18,7	23,5	7,8	8,3
03 119.....	2 023	1,5	7,5	10,2	5,0	18,6	12,9	21,1	9,0	15,6
03 120.....	1 415	3,3	6,4	12,4	6,9	14,3	16,1	21,1	8,1	14,6
03 121.....	2 229	1,3	5,0	12,5	5,2	7,9	14,5	32,7	11,2	11,0
03 201.....	734	–	2,6	7,9	4,8	5,0	10,4	30,0	14,9	24,5
03 202.....	987	1,9	7,3	9,9	4,2	8,5	16,2	25,1	12,4	16,4
03 203.....	2 444	3,1	6,9	13,3	6,2	14,9	14,0	23,2	8,5	13,1
03 204.....	2 309	3,2	6,0	11,1	5,5	15,5	14,2	21,7	8,1	17,8
03 205.....	2 280	2,8	6,8	10,9	4,2	15,9	12,9	25,1	9,4	14,8
03 206.....	2 234	4,0	6,0	12,4	4,2	8,1	16,0	28,0	11,6	13,7
03 207.....	2 289	4,2	5,7	15,0	7,7	10,7	16,0	24,5	9,0	11,4
03 208.....	2 009	3,2	6,3	8,8	4,9	10,9	13,8	21,5	14,0	19,9
03 209.....	2 042	2,9	5,3	8,3	6,3	11,8	15,8	22,8	10,2	19,5
03 210.....	2 422	7,0	6,7	11,4	7,3	13,5	17,4	25,7	9,0	9,0
03 211.....	2 371	3,2	4,9	15,6	5,8	7,3	15,4	28,6	11,2	11,2
03 212.....	1 911	3,6	6,0	10,5	5,0	10,5	15,5	26,0	11,7	14,9
03 213.....	2 481	12,5	8,4	11,5	9,1	15,9	18,9	21,1	6,4	8,7
03 214.....	2 478	3,1	8,0	12,2	4,9	11,0	17,3	25,1	8,9	12,6
03 215.....	2 324	2,9	4,2	11,9	7,7	7,7	13,4	31,1	12,2	11,8
03 216.....	2 287	2,7	8,7	13,2	5,4	16,4	18,8	20,8	7,5	9,1
03 217.....	2 178	3,1	6,7	8,9	4,7	15,2	18,6	24,8	8,9	12,3
03 218.....	2 250	3,2	6,8	7,6	6,6	15,5	15,2	22,7	11,7	14,0
03 219.....	1 686	3,9	5,6	9,3	5,2	10,1	14,1	23,4	11,1	21,2
03 220.....	1 760	3,9	7,8	16,2	4,3	10,5	18,0	25,0	8,9	9,3
03 301.....	2 114	3,7	4,0	12,7	6,7	10,9	14,8	29,2	10,8	10,8
03 302.....	2 502	4,2	7,6	8,6	6,5	13,3	14,6	19,1	10,6	19,7
03 303.....	2 026	1,3	5,9	7,5	5,3	11,8	10,3	19,0	10,1	30,2
03 304.....	1 711	2,1	5,0	11,7	3,9	10,2	12,9	25,8	8,3	22,2
03 305.....	1 848	4,8	7,9	8,1	6,1	17,5	18,5	21,1	9,1	11,7
03 306.....	2 156	2,0	5,7	9,1	4,5	11,8	14,4	20,2	9,1	25,2
03 307.....	2 162	1,7	4,9	6,7	5,9	15,3	13,2	23,2	11,7	19,2
03 308.....	2 056	2,2	6,7	9,5	4,4	14,6	15,7	21,0	9,1	19,0
03 309.....	2 559	6,9	8,4	9,5	8,1	23,2	19,3	18,5	4,9	8,1
03 310.....	2 140	6,3	9,1	9,3	8,3	22,4	19,4	17,7	5,7	8,1
03 311.....	2 091	4,1	8,7	10,4	5,2	12,8	16,5	22,4	8,4	15,8
03 312.....	2 252	3,8	7,9	11,5	4,4	10,7	16,9	19,0	6,2	23,4

2 Strukturdaten des Landes Berlin

2.1 Melderechtlich registrierte Einwohner am Ort der Hauptwohnung in Berlin am 31.12.2012 nach Wahlbezirken

Wahlbezirk	Ins- gesamt	Aus- länder	Im Alter von ... bis unter ... Jahren							
			unter 6	6 - 18	18 - 25	25 - 35	35 - 45	45 - 60	60 - 70	70 und älter
	Anzahl	in % von Sp. 1								
	1	2	3	4	5	6	7	8	9	10
03 313.....	2 555	6,9	8,1	14,8	4,7	12,7	18,2	25,0	7,1	9,4
03 314.....	2 402	3,9	9,1	12,0	4,2	11,9	17,7	16,6	6,7	21,7
03 315.....	2 322	5,9	10,8	14,9	5,6	17,1	22,2	19,5	4,9	5,2
03 316.....	2 017	5,9	9,4	10,3	6,0	18,5	23,0	20,9	6,2	5,8
03 317.....	2 513	5,9	8,1	8,5	6,6	24,0	21,9	19,9	5,0	6,0
03 318.....	1 590	5,2	9,1	11,7	5,7	20,6	16,9	19,3	6,3	10,4
03 319.....	1 988	1,3	3,6	6,7	4,3	11,2	11,3	20,6	7,2	35,0
03 401.....	2 242	3,0	4,5	7,1	5,4	16,4	12,7	23,2	9,0	21,6
03 402.....	2 071	1,7	5,4	5,1	4,9	19,4	15,7	23,3	10,9	15,3
03 403.....	2 198	5,3	5,4	7,1	7,0	16,1	12,7	22,7	9,3	19,7
03 404.....	1 810	6,9	8,5	11,3	5,6	15,2	17,6	18,7	5,4	17,8
03 405.....	2 049	3,8	5,6	8,6	7,3	19,2	16,2	20,8	8,8	13,5
03 406.....	2 058	2,0	4,9	6,4	6,9	15,6	10,8	21,8	8,5	25,1
03 407.....	2 262	3,2	7,4	13,7	7,7	15,0	13,4	21,9	7,6	13,4
03 408.....	2 072	3,7	2,9	2,7	6,7	13,0	7,8	18,1	16,9	31,8
03 409.....	1 659	8,0	5,1	8,2	7,0	11,1	13,0	23,7	10,1	21,8
03 410.....	1 792	4,8	7,5	9,9	9,4	22,2	16,6	17,9	5,5	11,0
03 411.....	2 055	2,7	4,4	8,6	5,8	10,0	12,7	30,4	12,3	16,0
03 412.....	2 176	9,0	3,8	6,9	7,9	15,2	16,8	29,4	9,5	10,6
03 413.....	2 382	1,0	2,7	10,5	5,0	7,2	11,5	31,2	16,6	15,4
03 414.....	2 267	1,7	4,3	10,7	6,5	8,9	13,0	30,4	12,8	13,4
03 415.....	2 320	2,2	4,7	10,0	5,5	7,5	14,6	26,9	10,7	20,1
03 416.....	2 133	2,1	6,6	8,5	5,6	16,1	14,1	20,2	8,7	20,3
03 417.....	2 021	1,3	3,3	4,1	5,1	13,4	9,1	18,0	10,6	36,4
03 501.....	2 009	1,2	5,0	5,3	4,1	12,3	12,7	21,0	10,3	29,2
03 502.....	1 680	7,6	6,4	8,2	7,7	21,3	18,2	20,4	5,5	12,4
03 503.....	2 086	6,0	7,4	7,6	5,5	21,8	16,5	17,4	5,8	18,0
03 504.....	1 976	10,1	8,9	9,8	7,7	25,1	24,1	15,0	4,3	5,0
03 505.....	1 542	4,5	5,3	5,6	5,9	20,0	13,2	19,6	7,3	23,1
03 506.....	1 865	9,3	5,1	7,2	8,5	24,0	18,7	17,5	7,1	12,0
03 507.....	1 942	4,4	5,0	8,7	5,1	12,8	14,0	20,9	9,0	24,5
03 508.....	1 854	3,7	6,2	8,6	5,0	16,4	15,5	23,6	9,3	15,5
03 509.....	1 939	5,0	6,0	12,3	5,4	15,5	15,1	20,2	12,1	13,5
03 510.....	1 800	4,9	5,6	7,2	5,7	18,1	14,1	23,9	12,4	12,8
03 511.....	1 876	3,4	6,3	7,1	6,2	18,9	18,0	21,0	6,9	15,6
03 512.....	1 993	3,6	6,2	8,7	5,6	18,4	14,1	21,7	11,2	14,1
03 513.....	2 050	1,2	5,6	6,0	6,2	18,8	15,0	20,7	9,7	18,0
03 514.....	1 956	3,4	4,9	7,1	8,5	22,0	15,5	21,4	8,1	12,6
03 515.....	1 373	3,6	4,2	9,2	5,8	12,6	11,6	29,9	11,0	15,7
03 516.....	2 216	2,3	3,4	11,2	6,0	11,2	12,7	30,8	10,3	14,4
03 517.....	1 513	2,9	4,6	9,5	7,2	10,2	13,2	25,8	14,4	15,1
03 518.....	1 835	4,5	8,5	7,5	6,5	22,0	18,2	18,9	6,2	12,2
03 519.....	1 809	5,1	8,3	9,5	5,4	21,2	20,7	18,9	7,2	9,0
03 520.....	1 951	10,6	5,7	4,7	10,1	34,5	17,9	16,2	4,4	6,5
03 601.....	2 437	11,4	4,7	6,4	9,7	30,2	19,1	16,3	3,6	10,0
03 602.....	2 364	11,4	6,2	5,9	9,5	32,0	21,7	16,0	3,0	5,8
03 603.....	2 357	16,7	5,9	6,1	8,6	33,5	22,6	14,2	5,0	4,0
03 604.....	2 454	12,5	7,3	6,8	8,6	27,3	25,4	15,1	4,1	5,5
03 605.....	2 465	13,3	8,0	6,2	7,5	33,7	23,8	13,4	4,5	3,0
03 606.....	2 196	12,2	8,2	5,7	5,4	28,4	24,4	15,8	6,4	5,7
03 607.....	2 357	16,3	8,2	6,7	7,0	27,0	29,8	14,8	4,0	2,4
03 608.....	2 421	16,6	8,7	6,8	8,2	28,0	26,0	17,6	2,6	2,1
03 609.....	2 337	15,8	6,8	6,9	6,1	27,7	28,2	16,2	4,1	4,0

2 Strukturdaten des Landes Berlin

2.1 Melderechtlich registrierte Einwohner am Ort der Hauptwohnung in Berlin am 31.12.2012 nach Wahlbezirken

Wahlbezirk	Ins- gesamt	Aus- länder	Im Alter von ... bis unter ... Jahren							
			unter 6	6 - 18	18 - 25	25 - 35	35 - 45	45 - 60	60 - 70	70 und älter
	Anzahl	in % von Sp. 1								
	1	2	3	4	5	6	7	8	9	10
03 610.....	2 395	15,1	7,6	9,6	6,6	27,8	25,8	16,8	2,8	2,9
03 611.....	2 217	17,6	6,5	6,4	8,1	28,5	26,4	16,4	4,4	3,3
03 612.....	2 283	14,6	7,6	10,0	3,6	24,2	30,2	15,9	3,5	4,9
03 613.....	2 311	17,4	8,4	7,3	5,4	31,2	26,8	16,2	3,0	1,6
03 614.....	2 529	13,7	8,4	8,2	5,7	25,9	28,4	18,1	2,6	2,6
03 615.....	1 460	19,7	8,8	8,3	5,5	27,2	31,4	16,6	1,6	0,7
03 616.....	1 265	11,7	11,6	9,5	5,5	22,9	29,7	18,0	1,7	1,0
03 617.....	2 387	14,8	9,0	8,9	5,6	24,6	29,0	18,0	2,8	2,0
03 618.....	2 550	15,3	8,8	6,9	6,2	29,6	27,6	15,8	2,7	2,3
03 619.....	2 224	15,4	7,9	8,9	6,5	25,8	28,9	17,8	2,5	1,7
03 620.....	2 443	14,3	8,8	5,4	4,2	31,3	27,0	16,5	3,2	3,6
03 701.....	1 938	7,4	6,9	7,0	8,3	31,9	16,2	18,7	5,5	5,6
03 702.....	1 672	7,4	6,9	6,1	8,3	22,7	19,8	23,5	5,5	7,3
03 703.....	2 057	6,6	6,6	7,4	9,4	25,0	16,3	19,5	7,4	8,3
03 704.....	1 723	8,4	5,9	6,1	9,4	25,5	16,9	20,0	5,3	10,9
03 705.....	2 269	8,8	8,9	8,9	8,2	24,4	15,7	20,9	6,6	6,5
03 712.....	2 033	7,5	5,2	7,1	6,6	24,1	17,4	19,0	8,0	12,5
03 713.....	2 289	13,6	9,6	5,9	6,9	32,4	26,9	12,4	3,5	2,4
03 714.....	1 660	8,4	7,2	7,3	5,5	21,3	20,0	19,9	8,1	10,7
03 715.....	2 117	8,9	4,6	4,9	6,6	26,0	20,2	16,2	6,6	15,0
03 716.....	2 068	15,2	6,2	5,3	8,9	32,7	21,4	15,3	5,5	4,7
03 717.....	1 936	16,0	6,6	4,5	7,9	37,8	21,5	13,6	4,6	3,5
03 718.....	1 441	4,4	9,6	9,3	4,9	21,7	21,6	19,8	5,6	7,5
03 719.....	1 770	9,0	7,0	8,6	9,7	25,5	19,5	19,9	5,4	4,3
03 720.....	1 937	9,4	8,0	6,4	6,6	25,9	20,4	16,9	6,4	9,5
03 809.....	2 400	17,0	8,9	7,6	6,8	24,6	27,2	18,6	3,9	2,5
03 810.....	2 357	14,6	8,1	10,1	5,9	21,0	25,4	21,8	4,6	3,1
03 811.....	2 300	19,0	7,3	10,9	4,7	21,8	27,7	21,5	3,8	2,3
03 812.....	2 433	13,6	8,5	10,6	3,9	19,0	24,2	21,1	6,8	5,7
03 813.....	2 489	24,0	8,0	11,2	5,4	23,9	25,5	17,9	4,9	3,2
03 814.....	2 246	19,5	6,7	8,4	6,5	24,4	29,3	19,9	2,9	2,0
03 815.....	2 453	18,7	9,8	10,6	4,4	23,8	26,8	18,9	2,6	3,1
03 816.....	2 335	18,5	7,2	8,8	6,6	24,1	26,4	19,5	3,7	3,7
03 817.....	2 050	21,9	7,3	7,1	6,3	28,0	27,6	16,5	2,5	4,6
03 818.....	1 921	18,3	10,0	6,9	4,8	25,1	27,6	18,4	3,4	3,7
03 819.....	1 653	22,0	9,0	7,9	6,0	24,7	32,5	16,3	2,3	1,1
03 901.....	1 922	6,0	8,3	12,5	7,0	20,6	20,6	19,3	5,9	5,9
03 902.....	1 878	2,2	4,3	7,9	4,3	13,4	11,1	19,1	8,1	31,8
03 903.....	2 401	3,5	9,5	10,7	5,2	21,9	22,9	21,2	3,8	4,8
03 904.....	2 168	8,8	8,1	12,5	9,0	21,0	17,9	19,7	4,7	7,1
Insgesamt.....	302 524	7,2	6,7	9,2	6,3	18,7	18,3	21,2	7,7	11,9

2 Strukturdaten des Landes Berlin

2.2 Melderechtlich registrierte deutsche Einwohner im Alter von 18 und mehr Jahren am Ort der Hauptwohnung in Berlin am 31.12.2012 nach Wahlbezirken

Wahlbezirk	Ins- gesamt	Weiblich	Im Alter von ... bis unter ... Jahren					
			18 - 25	25 - 35	35 - 45	45 - 60	60 - 70	70 und älter
	Anzahl	in % von Sp. 1						
	1	2	3	4	5	6	7	8
03 101.....	1 835	48,1	8,6	15,7	14,7	31,3	12,7	16,9
03 102.....	1 899	49,4	8,7	16,0	13,1	28,0	11,0	23,3
03 103.....	1 747	59,9	5,2	12,8	13,2	17,6	14,0	37,2
03 104.....	1 639	53,8	7,7	12,7	9,6	20,4	24,8	24,8
03 105.....	1 872	50,9	10,4	18,5	13,7	32,5	12,2	12,7
03 106.....	1 690	56,2	5,6	15,6	8,8	21,5	16,9	31,6
03 107.....	1 505	56,4	9,2	32,4	16,9	21,1	6,6	13,9
03 108.....	1 582	52,9	8,1	12,7	14,2	30,0	16,7	18,4
03 109.....	1 625	53,8	9,0	29,5	16,4	21,0	9,0	15,1
03 110.....	1 242	51,8	6,9	15,0	18,7	37,9	9,6	11,9
03 111.....	1 176	49,1	7,2	9,0	19,0	33,0	12,2	19,6
03 112.....	1 702	52,3	7,2	8,3	13,2	37,1	15,6	18,6
03 113.....	1 791	49,3	5,8	12,5	16,8	35,7	13,7	15,5
03 114.....	1 512	50,5	6,4	8,7	14,3	36,6	15,7	18,3
03 115.....	1 727	50,2	6,9	13,6	20,7	34,7	11,3	12,8
03 116.....	1 376	49,0	9,4	10,2	15,8	34,3	14,5	15,9
03 117.....	1 817	48,8	6,8	12,0	17,1	38,4	13,3	12,4
03 118.....	1 385	52,1	6,3	17,8	22,5	31,6	10,5	11,4
03 119.....	1 638	54,8	6,2	22,3	15,6	25,7	11,0	19,3
03 120.....	1 106	53,1	8,6	17,7	18,6	26,5	10,4	18,2
03 121.....	1 809	49,6	6,4	9,6	17,2	39,6	13,6	13,6
03 201.....	657	51,9	5,3	5,6	11,6	33,5	16,6	27,4
03 202.....	798	50,0	4,8	10,2	19,7	29,8	15,3	20,3
03 203.....	1 889	52,2	8,0	18,1	16,9	29,3	11,0	16,7
03 204.....	1 842	53,6	6,5	18,5	16,5	26,9	9,6	22,0
03 205.....	1 813	52,4	4,8	19,1	14,7	30,9	11,9	18,6
03 206.....	1 751	49,3	5,0	10,0	19,0	34,7	14,1	17,2
03 207.....	1 725	54,6	9,7	12,6	19,8	31,1	11,6	15,1
03 208.....	1 648	53,6	5,6	12,3	15,8	25,5	16,9	23,8
03 209.....	1 707	54,2	7,1	13,3	17,6	26,9	12,1	22,9
03 210.....	1 832	50,7	9,2	15,8	20,0	31,6	12,0	11,5
03 211.....	1 820	49,8	6,9	8,7	19,6	36,1	14,1	14,6
03 212.....	1 533	53,8	5,7	12,4	17,8	31,4	14,4	18,4
03 213.....	1 702	52,9	6,1	17,8	25,5	28,8	9,0	12,7
03 214.....	1 907	52,8	5,9	13,6	21,3	31,4	11,4	16,3
03 215.....	1 888	49,4	9,5	8,8	15,4	37,0	14,9	14,4
03 216.....	1 725	54,7	6,8	21,1	23,3	27,0	9,8	12,0
03 217.....	1 776	51,9	5,6	17,5	21,6	29,8	10,7	14,9
03 218.....	1 866	53,2	8,0	16,8	17,5	27,2	13,9	16,7
03 219.....	1 373	51,9	5,9	10,9	15,7	28,0	13,4	26,1
03 220.....	1 271	52,1	5,0	13,2	23,8	33,9	11,6	12,4
03 301.....	1 686	50,1	7,8	12,5	17,1	35,7	13,4	13,6
03 302.....	2 006	55,3	7,9	15,5	16,3	22,8	13,2	24,3
03 303.....	1 729	58,6	6,0	13,6	11,7	21,5	11,7	35,4
03 304.....	1 394	53,1	4,6	11,7	15,6	30,8	10,2	27,2
03 305.....	1 474	53,1	7,0	19,9	21,6	26,1	10,9	14,7
03 306.....	1 795	53,5	5,4	13,1	16,5	23,9	10,8	30,3
03 307.....	1 878	55,3	6,7	16,8	14,8	26,2	13,5	22,1
03 308.....	1 678	54,8	5,4	16,6	18,5	25,0	11,2	23,2
03 309.....	1 942	51,2	10,1	26,3	23,8	23,1	6,1	10,6
03 310.....	1 620	53,0	9,2	27,2	24,1	21,9	7,2	10,5
03 311.....	1 614	54,8	5,9	15,0	20,4	27,6	10,6	20,4
03 312.....	1 740	60,7	5,4	12,6	20,6	23,7	7,5	30,1

2 Strukturdaten des Landes Berlin

2.2 Melderechtlich registrierte deutsche Einwohner im Alter von 18 und mehr Jahren

am Ort der Hauptwohnung in Berlin am 31.12.2012 nach Wahlbezirken

Wahlbezirk	Ins- gesamt	Weiblich	Im Alter von ... bis unter ... Jahren					
			18 - 25	25 - 35	35 - 45	45 - 60	60 - 70	70 und älter
	Anzahl	in % von Sp. 1						
	1	2	3	4	5	6	7	8
03 313.....	1 819	48,5	5,7	15,4	23,1	33,2	9,8	12,8
03 314.....	1 808	57,0	4,9	15,2	22,3	20,5	8,5	28,7
03 315.....	1 610	54,0	7,8	22,5	29,0	26,3	6,8	7,5
03 316.....	1 508	53,9	6,6	22,1	28,2	27,5	7,9	7,7
03 317.....	1 949	50,7	7,5	27,8	26,7	24,2	6,3	7,5
03 318.....	1 183	54,4	7,4	24,9	20,8	24,9	8,5	13,5
03 319.....	1 758	55,6	4,9	12,3	12,1	23,1	8,2	39,4
03 401.....	1 920	53,3	6,0	18,5	13,7	26,5	10,3	25,1
03 402.....	1 819	52,2	5,6	21,5	17,3	26,3	11,9	17,4
03 403.....	1 816	51,4	7,8	17,8	14,3	25,6	11,1	23,4
03 404.....	1 340	55,9	6,8	17,8	20,5	24,0	7,1	23,8
03 405.....	1 681	53,8	8,2	22,3	18,6	23,9	10,6	16,5
03 406.....	1 787	56,1	7,6	16,9	11,9	24,9	9,7	28,9
03 407.....	1 729	55,2	9,5	19,1	15,8	28,5	9,5	17,5
03 408.....	1 885	55,5	6,5	13,7	7,3	19,2	18,3	35,0
03 409.....	1 358	54,3	7,7	11,9	14,2	27,5	12,1	26,7
03 410.....	1 410	52,8	11,3	26,0	19,8	22,3	6,8	13,8
03 411.....	1 734	50,9	6,5	10,6	14,6	34,7	14,5	19,0
03 412.....	1 760	46,1	8,2	15,1	18,8	34,1	11,1	12,7
03 413.....	2 045	50,3	5,9	8,1	13,2	35,7	19,2	17,9
03 414.....	1 894	48,7	7,8	9,9	15,0	36,0	15,3	16,0
03 415.....	1 943	51,9	6,1	8,7	17,0	31,4	12,8	24,0
03 416.....	1 768	52,9	6,4	18,5	16,6	23,6	10,5	24,4
03 417.....	1 844	53,3	5,6	14,2	9,4	19,3	11,7	39,9
03 501.....	1 776	56,1	4,3	13,5	14,1	23,6	11,5	33,1
03 502.....	1 319	53,4	8,1	23,4	20,7	25,0	7,1	15,8
03 503.....	1 653	52,4	6,4	23,3	19,4	20,9	7,3	22,7
03 504.....	1 417	50,9	9,7	28,7	29,6	19,3	5,7	7,0
03 505.....	1 317	54,6	6,2	21,4	14,7	22,3	8,5	26,8
03 506.....	1 464	48,9	8,9	25,8	20,8	20,4	8,8	15,3
03 507.....	1 600	53,8	5,8	13,9	15,9	24,2	10,6	29,8
03 508.....	1 526	54,9	5,6	18,5	18,0	27,9	11,1	18,8
03 509.....	1 499	55,2	6,3	18,7	16,7	25,3	15,4	17,5
03 510.....	1 483	55,6	6,3	21,3	14,9	27,8	14,7	15,0
03 511.....	1 567	55,2	6,8	21,4	20,6	24,4	8,3	18,4
03 512.....	1 631	52,6	6,4	20,8	16,3	25,8	13,4	17,3
03 513.....	1 787	56,3	7,2	20,9	16,7	23,6	11,1	20,6
03 514.....	1 656	54,5	9,7	25,5	17,6	23,4	9,2	14,6
03 515.....	1 148	50,5	6,7	14,3	13,6	34,3	12,6	18,5
03 516.....	1 845	51,8	6,7	13,2	14,6	36,0	12,4	17,1
03 517.....	1 257	52,2	8,0	10,8	15,0	30,6	17,3	18,2
03 518.....	1 465	52,6	7,8	26,0	21,0	22,7	7,6	15,0
03 519.....	1 404	53,4	5,9	25,8	25,1	23,3	8,5	11,3
03 520.....	1 553	51,0	10,8	35,9	20,9	19,3	5,3	7,9
03 601.....	1 894	49,2	10,1	31,4	21,3	19,9	4,6	12,7
03 602.....	1 820	46,2	10,4	34,6	25,5	19,0	3,5	7,0
03 603.....	1 697	48,9	8,4	35,5	26,9	17,1	6,4	5,6
03 604.....	1 813	50,7	9,1	30,6	28,9	18,6	5,4	7,4
03 605.....	1 803	49,2	8,0	37,5	27,7	17,2	5,7	3,9
03 606.....	1 630	49,0	5,5	30,6	28,8	19,9	8,2	7,0
03 607.....	1 626	49,4	6,9	28,4	37,4	19,1	5,0	3,1
03 608.....	1 672	49,3	8,6	31,7	31,6	22,1	3,2	2,8
03 609.....	1 680	46,9	6,5	29,7	33,8	18,7	5,7	5,6

2 Strukturdaten des Landes Berlin

2.2 Melderechtlich registrierte deutsche Einwohner im Alter von 18 und mehr Jahren am Ort der Hauptwohnung in Berlin am 31.12.2012 nach Wahlbezirken

Wahlbezirk	Ins- gesamt	Weiblich	Im Alter von ... bis unter ... Jahren					
			18 - 25	25 - 35	35 - 45	45 - 60	60 - 70	70 und älter
	Anzahl	in % von Sp. 1						
	1	2	3	4	5	6	7	8
03 610.....	1 630	47,6	7,9	29,6	32,2	22,1	3,9	4,3
03 611.....	1 556	46,6	8,2	28,8	31,4	21,2	5,8	4,6
03 612.....	1 573	50,7	3,7	25,9	38,1	20,3	4,9	7,1
03 613.....	1 558	49,7	6,0	34,0	32,8	20,9	3,9	2,4
03 614.....	1 764	49,7	6,0	26,6	36,3	24,0	3,4	3,7
03 615.....	937	47,3	4,7	29,6	40,8	21,7	2,2	1,1
03 616.....	859	50,6	5,6	26,4	39,9	24,1	2,4	1,5
03 617.....	1 623	48,7	6,0	28,3	35,7	23,5	3,9	2,5
03 618.....	1 774	49,9	6,4	32,8	34,4	19,5	3,8	3,2
03 619.....	1 523	48,3	7,6	28,4	36,4	23,1	2,5	2,1
03 620.....	1 758	49,5	4,9	34,6	30,9	20,8	3,9	4,8
03 701.....	1 532	47,5	8,7	38,0	18,0	21,7	6,8	6,9
03 702.....	1 334	48,1	8,7	25,5	22,1	27,9	6,9	8,9
03 703.....	1 639	46,4	10,9	29,0	18,1	22,5	9,3	10,3
03 704.....	1 388	49,7	10,4	26,4	19,6	23,9	6,2	13,5
03 705.....	1 686	49,8	9,0	28,9	18,8	26,6	8,2	8,6
03 712.....	1 642	54,8	7,7	24,9	19,9	22,4	9,7	15,3
03 713.....	1 642	50,1	7,9	37,9	31,2	15,0	4,7	3,3
03 714.....	1 294	50,2	6,0	23,2	22,3	25,0	10,1	13,3
03 715.....	1 731	56,1	7,0	27,9	20,9	18,2	7,9	18,2
03 716.....	1 532	49,5	8,8	33,9	24,8	19,3	7,0	6,2
03 717.....	1 425	47,9	7,6	40,6	24,4	17,1	5,7	4,7
03 718.....	1 107	50,6	6,1	25,0	27,2	24,8	7,2	9,8
03 719.....	1 352	47,0	12,1	30,0	21,6	23,9	6,8	5,6
03 720.....	1 485	54,7	7,3	28,2	24,0	20,4	7,9	12,2
03 809.....	1 611	49,8	7,0	26,6	33,2	25,0	4,8	3,5
03 810.....	1 600	48,3	6,5	23,7	31,1	28,8	5,8	4,1
03 811.....	1 485	49,4	4,8	23,8	34,4	28,3	5,1	3,6
03 812.....	1 665	50,3	3,8	21,3	29,2	28,5	8,9	8,2
03 813.....	1 531	48,8	4,8	26,6	32,3	25,1	6,5	4,8
03 814.....	1 479	47,5	6,2	24,7	35,7	26,3	4,1	3,0
03 815.....	1 525	49,0	4,9	26,6	34,0	27,0	3,7	3,9
03 816.....	1 558	47,0	6,8	25,0	32,2	25,4	4,9	5,6
03 817.....	1 349	47,4	6,6	27,6	33,7	21,6	3,4	7,0
03 818.....	1 256	46,8	4,8	26,9	34,9	23,3	4,7	5,4
03 819.....	1 031	46,1	6,3	25,8	40,9	22,1	3,0	1,8
03 901.....	1 415	53,1	8,8	25,2	25,2	25,4	7,3	8,0
03 902.....	1 614	56,2	4,6	14,8	12,5	21,6	9,5	37,0
03 903.....	1 837	50,6	6,4	27,7	28,3	26,5	5,0	6,1
03 904.....	1 579	50,2	10,8	26,0	22,6	25,3	5,6	9,6
Insgesamt.....	234 003	51,7	7,1	20,7	21,2	26,0	9,7	15,3

2 Strukturdaten des Landes Berlin

2.3 Melderechtlich registrierte deutsche Einwohner im Alter von 18 und mehr Jahren am Ort der Hauptwohnung in Berlin am 31. Dezember 2012 nach Wahlbezirken und ausgewählten Merkmalen

Wahlbezirk	Ins- gesamt	Migra- tions- hinter- grund	Familienstand (einschl. eingetragener Lebenspartnerschaften)				Religions- zugehörigkeit	
			ledig	verhei- ratet	verwit- wet	ge- schie- den	Evan- gelisch	Römisch- katholisch
	Anzahl	in % von Sp. 1						
1	2	3	4	5	6	7	8	
03 101.....	1 835	3,2	35,6	48,5	5,2	10,6	14,4	5,2
03 102.....	1 899	3,2	36,4	41,4	8,6	13,5	15,3	3,5
03 103.....	1 747	3,3	28,0	36,9	19,6	15,5	18,2	4,4
03 104.....	1 639	2,3	28,2	50,7	8,3	12,8	8,2	3,9
03 105.....	1 872	5,7	39,5	41,4	4,8	14,4	9,9	4,0
03 106.....	1 690	2,0	33,0	40,2	8,6	18,2	12,8	1,6
03 107.....	1 505	9,0	46,0	35,3	6,2	12,5	10,6	4,1
03 108.....	1 582	1,1	26,1	56,6	8,4	8,8	11,6	2,6
03 109.....	1 625	3,8	43,4	38,8	5,9	11,8	11,8	3,2
03 110.....	1 242	4,1	24,1	62,1	4,9	8,9	6,8	5,6
03 111.....	1 176	1,7	22,4	60,7	7,5	9,4	14,5	2,9
03 112.....	1 702	4,4	20,2	66,0	5,7	8,1	18,0	4,6
03 113.....	1 791	4,0	24,2	61,1	5,3	9,3	14,6	4,2
03 114.....	1 512	2,7	22,9	63,0	6,3	7,7	15,3	5,0
03 115.....	1 727	3,6	31,2	53,3	5,1	10,5	12,4	3,9
03 116.....	1 376	2,0	29,7	56,3	5,9	8,2	15,7	4,3
03 117.....	1 817	1,5	29,3	54,8	5,3	10,6	9,4	2,8
03 118.....	1 385	4,3	28,7	58,8	4,4	8,0	8,3	5,1
03 119.....	1 638	2,9	33,3	47,4	8,5	10,8	11,6	2,3
03 120.....	1 106	2,2	32,9	51,0	6,7	9,4	12,7	6,2
03 121.....	1 809	3,8	21,3	66,2	4,5	7,9	15,1	2,2
03 201.....	657	0,9	21,0	61,2	10,8	7,0	12,8	1,8
03 202.....	798	2,3	24,6	59,0	7,0	9,4	22,4	1,1
03 203.....	1 889	7,1	32,0	51,0	6,4	10,7	12,8	5,0
03 204.....	1 842	7,8	30,4	50,3	9,0	10,3	15,1	5,5
03 205.....	1 813	8,0	28,3	54,3	7,6	9,9	17,1	3,4
03 206.....	1 751	5,9	23,1	61,5	5,4	10,1	19,6	4,6
03 207.....	1 725	11,4	28,1	57,0	6,8	8,1	16,8	7,1
03 208.....	1 648	4,4	28,5	52,1	8,6	10,9	18,0	4,7
03 209.....	1 707	3,5	33,5	49,1	6,3	11,1	18,7	4,5
03 210.....	1 832	6,3	39,4	45,4	5,4	9,9	17,4	6,7
03 211.....	1 820	5,2	26,3	61,5	4,9	7,3	14,0	5,3
03 212.....	1 533	3,3	32,9	47,7	8,7	10,7	15,5	5,4
03 213.....	1 702	1,6	38,6	45,4	4,2	11,8	16,7	5,6
03 214.....	1 907	3,4	33,2	49,2	6,4	11,1	15,5	8,0
03 215.....	1 888	4,1	28,2	56,7	5,1	10,0	15,7	4,0
03 216.....	1 725	3,9	40,5	43,4	3,8	12,2	14,6	5,5
03 217.....	1 776	3,3	37,1	42,8	6,1	14,0	11,3	4,6
03 218.....	1 866	3,9	37,1	44,7	7,2	10,9	12,0	5,1
03 219.....	1 373	4,1	26,4	51,4	9,5	12,7	13,8	4,7
03 220.....	1 271	3,9	31,1	53,3	5,5	10,1	14,2	6,6
03 301.....	1 686	4,6	28,8	56,9	4,8	9,5	12,8	3,6
03 302.....	2 006	1,9	34,6	42,1	9,2	14,1	11,4	3,8
03 303.....	1 729	3,2	31,9	38,0	15,6	14,5	10,2	4,3
03 304.....	1 394	3,6	27,8	53,4	7,9	10,9	10,5	4,2
03 305.....	1 474	2,7	40,0	38,9	7,1	14,0	10,1	4,8
03 306.....	1 795	2,7	30,4	47,9	9,7	11,9	11,0	5,1
03 307.....	1 878	2,6	38,1	36,5	9,5	16,0	11,9	3,0
03 308.....	1 678	2,9	38,7	37,8	8,3	15,3	14,5	4,0
03 309.....	1 942	3,9	55,7	28,1	3,6	12,6	14,9	6,7
03 310.....	1 620	3,6	55,1	31,0	4,1	9,9	15,7	5,1

Nach Wohnlagen			Nach Siedlungstypen					Wahlbezirk
ein- fache	mitt- lere	gute	Blockrand- und Zeilen- bebauung ohne Jahres- abgrenzung	Groß- siedlungen und Punkt- hochhäuser	Geschoss- wohnungsbau	kleinteilige Siedlungs- struktur	Sonstige	
in % von Sp. 1								
9	10	11	12	13	14	15	16	
12,2	87,8	—	2,3	—	—	56,2	41,503 101
28,4	71,6	—	—	2,7	—	55,9	41,403 102
49,9	50,1	—	14,4	78,0	—	0,3	7,303 103
100,0	—	—	—	100,0	—	—	—03 104
100,0	—	—	—	100,0	—	—	—03 105
84,3	15,7	—	—	96,6	—	—	3,403 106
—	100,0	—	—	—	99,2	—	0,803 107
37,7	62,3	—	—	—	29,1	65,5	5,403 108
72,6	27,4	—	—	—	100,0	—	—03 109
86,6	13,1	—	—	—	50,2	49,8	—03 110
—	100,0	—	—	—	23,6	76,4	—03 111
0,2	99,8	—	—	—	—	100,0	—03 112
—	100,0	—	—	—	—	100,0	—03 113
—	100,0	—	—	—	12,0	87,6	0,403 114
82,7	14,6	—	—	—	—	80,2	19,803 115
99,3	0,2	—	—	—	—	82,4	17,603 116
93,0	4,6	—	—	—	1,7	65,1	33,203 117
67,1	22,4	—	—	—	32,0	65,5	2,503 118
—	100,0	—	—	—	92,4	3,5	4,103 119
63,9	35,8	—	—	—	52,7	45,4	1,903 120
65,7	34,2	—	—	—	4,5	86,2	9,303 121
69,3	—	—	—	—	—	99,5	0,503 201
89,5	—	—	—	—	—	64,4	35,603 202
1,1	98,9	—	—	—	80,8	13,0	6,103 203
—	100,0	—	—	—	93,9	6,1	—03 204
23,3	65,0	—	—	—	62,5	37,5	—03 205
—	—	92,5	—	—	10,6	50,1	39,303 206
—	—	99,8	11,6	—	38,3	48,2	1,903 207
—	—	100,0	14,2	—	—	85,4	0,403 208
—	13,4	86,6	47,7	—	—	51,5	0,803 209
39,8	10,5	49,7	30,2	—	10,5	49,3	9,903 210
—	—	100,0	—	—	—	96,2	3,803 211
—	—	100,0	37,6	—	18,0	35,8	8,503 212
—	—	100,0	49,7	—	—	43,4	6,903 213
24,5	—	74,5	30,5	—	—	56,2	13,403 214
74,4	2,7	19,3	—	—	21,5	70,6	7,903 215
—	—	99,8	47,9	—	46,7	—	5,303 216
15,5	—	84,5	44,0	—	24,3	30,9	0,903 217
43,7	—	55,9	22,1	8,8	7,9	38,1	23,103 218
—	1,4	97,3	14,7	—	27,0	55,7	2,503 219
—	—	99,8	44,5	—	—	49,9	5,703 220
75,2	24,2	—	—	—	—	80,8	19,203 301
—	100,0	—	33,8	53,9	—	—	12,303 302
—	100,0	—	—	48,7	—	46,0	5,303 303
28,1	69,3	2,4	51,2	—	—	42,1	6,703 304
—	21,4	78,6	56,5	—	—	—	43,503 305
—	56,6	41,9	62,3	—	—	18,5	19,203 306
—	100,0	—	95,0	—	—	5,0	—03 307
—	100,0	—	88,2	—	—	—	11,803 308
6,6	93,4	—	88,3	—	—	—	11,703 309
—	100,0	—	88,5	—	—	—	11,503 310

2 Strukturdaten des Landes Berlin

2.3 Melderechtlich registrierte deutsche Einwohner im Alter von 18 und mehr Jahren am Ort der Hauptwohnung in Berlin am 31. Dezember 2012 nach Wahlbezirken und ausgewählten Merkmalen

Wahlbezirk	Ins- gesamt	Migra- tions- hinter- grund	Familienstand (einschl. eingetragener Lebenspartnerschaften)				Religions- zugehörigkeit	
			ledig	verhei- ratet	verwit- wet	ge- schie- den	Evan- gelisch	Römisch- katholisch
	Anzahl	in % von Sp. 1						
1	2	3	4	5	6	7	8	
03 311.....	1 614	3,0	35,7	44,3	6,8	13,2	16,9	6,4
03 312.....	1 740	2,6	35,3	36,2	16,5	12,0	17,4	6,3
03 313.....	1 819	3,1	36,2	48,4	5,0	10,4	16,4	6,4
03 314.....	1 808	4,2	33,6	39,7	15,2	11,6	25,7	8,7
03 315.....	1 610	5,3	48,4	38,9	2,5	10,2	18,6	8,0
03 316.....	1 508	2,9	48,5	33,8	3,6	14,1	15,9	8,4
03 317.....	1 949	3,7	56,5	26,7	3,7	13,1	13,6	8,3
03 318.....	1 183	3,3	44,9	33,6	6,5	15,0	15,0	4,6
03 319.....	1 758	1,8	29,7	44,5	11,8	13,9	13,0	4,3
03 401.....	1 920	1,8	39,3	33,9	9,7	17,1	9,1	1,6
03 402.....	1 819	2,3	43,8	34,7	7,0	14,5	9,0	3,8
03 403.....	1 816	2,9	42,3	37,7	8,8	11,2	11,8	5,1
03 404.....	1 340	4,6	40,6	37,9	11,4	10,1	19,2	7,1
03 405.....	1 681	5,5	47,1	31,1	7,6	14,2	9,6	4,4
03 406.....	1 787	1,5	34,9	40,6	13,3	11,2	9,8	5,4
03 407.....	1 729	2,1	38,4	41,9	5,2	14,5	5,3	2,1
03 408.....	1 885	1,3	34,0	36,6	13,8	15,6	8,5	2,9
03 409.....	1 358	3,7	31,1	45,0	10,7	13,2	7,1	4,7
03 410.....	1 410	2,1	53,8	28,0	5,1	13,0	10,3	4,3
03 411.....	1 734	2,1	26,8	58,7	6,6	7,9	9,2	2,7
03 412.....	1 760	5,7	32,9	53,9	5,2	8,1	9,4	9,0
03 413.....	2 045	1,9	21,6	58,6	7,5	12,3	12,7	2,8
03 414.....	1 894	2,5	25,9	63,0	5,6	5,5	18,2	4,1
03 415.....	1 943	2,2	27,6	51,3	11,9	9,2	12,5	4,0
03 416.....	1 768	1,9	35,0	45,5	7,2	12,3	10,4	4,5
03 417.....	1 844	1,6	30,7	45,2	10,3	13,8	8,9	2,9
03 501.....	1 776	2,5	34,2	41,7	10,4	13,7	10,8	4,0
03 502.....	1 319	2,3	48,5	34,3	6,2	11,0	12,4	4,2
03 503.....	1 653	3,0	45,8	35,9	7,4	10,9	15,0	7,0
03 504.....	1 417	6,0	59,1	27,8	3,6	9,5	16,7	6,4
03 505.....	1 317	3,0	44,7	29,3	11,8	14,1	17,8	4,6
03 506.....	1 464	2,5	53,3	31,3	5,6	9,8	17,6	5,5
03 507.....	1 600	4,2	33,8	46,1	6,5	13,6	8,6	2,4
03 508.....	1 526	2,8	42,6	34,3	6,6	16,4	12,1	2,8
03 509.....	1 499	2,3	36,0	45,2	7,3	11,5	8,0	3,8
03 510.....	1 483	3,0	41,3	37,4	7,1	14,3	9,1	5,9
03 511.....	1 567	2,0	46,6	34,3	7,3	11,8	15,0	4,4
03 512.....	1 631	2,8	43,5	32,9	7,0	16,7	11,0	3,3
03 513.....	1 787	2,5	46,9	29,5	7,8	15,8	11,2	4,1
03 514.....	1 656	1,9	57,9	20,5	5,1	16,5	9,5	2,5
03 515.....	1 148	5,7	34,4	48,2	7,8	9,6	10,8	2,8
03 516.....	1 845	2,6	28,7	54,8	7,8	8,7	9,3	2,9
03 517.....	1 257	2,5	27,8	55,2	6,8	10,2	13,8	2,0
03 518.....	1 465	2,7	49,8	30,6	6,3	13,3	9,6	6,6
03 519.....	1 404	3,8	50,3	33,5	4,3	11,9	13,5	5,9
03 520.....	1 553	3,3	66,5	20,5	4,3	8,7	17,7	8,3
03 601.....	1 894	5,5	61,8	21,1	7,3	9,8	15,3	7,8
03 602.....	1 820	5,3	68,6	20,4	2,4	8,6	16,7	9,2
03 603.....	1 697	5,6	67,2	22,7	2,3	7,8	19,8	11,0
03 604.....	1 813	4,7	62,8	27,3	2,8	7,1	21,7	10,6
03 605.....	1 803	4,2	70,6	21,0	1,2	7,3	18,9	13,0

Nach Wohnlagen			Nach Siedlungstypen					Wahlbezirk
ein- fache	mitt- lere	gute	Blockrand- und Zeilen- bebauung ohne Jahres- abgrenzung	Groß- siedlungen und Punkt- hochhäuser	Geschoss- wohnungsbau	kleinteilige Siedlungs- struktur	Sonstige	
in % von Sp. 1								
9	10	11	12	13	14	15	16	
–	100,0	–	100,0	–	–	–	–	–03 311
–	57,6	42,4	100,0	–	–	–	–	–03 312
–	10,2	89,8	73,3	–	–	23,3	3,403 313
41,0	37,4	21,6	17,4	–	–	52,0	30,503 314
28,3	62,7	8,9	39,6	–	–	–	60,403 315
2,7	93,4	–	68,1	–	–	–	31,903 316
–	99,5	–	98,6	–	–	–	1,403 317
2,1	97,9	–	74,7	–	–	–	25,303 318
–	100,0	–	59,7	22,3	–	17,6	0,303 319
–	100,0	–	89,5	–	9,7	–	0,803 401
–	100,0	–	76,1	–	–	22,2	1,703 402
–	45,4	54,6	46,4	–	18,3	30,8	4,503 403
–	34,0	65,8	68,4	–	–	–	31,603 404
–	96,9	3,1	98,5	–	–	–	1,503 405
–	100,0	–	50,2	–	43,5	–	6,303 406
5,3	94,2	–	37,4	45,9	15,8	–	0,903 407
–	100,0	–	93,4	–	–	–	6,603 408
–	100,0	–	29,2	–	21,6	23,7	25,403 409
–	100,0	–	87,2	–	–	4,3	8,503 410
1,2	98,5	–	–	–	9,2	74,6	16,203 411
20,3	78,7	–	–	–	–	66,7	33,303 412
52,5	19,1	–	–	–	–	94,8	5,203 413
100,0	–	–	–	–	–	96,7	3,303 414
97,7	–	–	–	–	–	81,4	18,603 415
–	91,6	7,9	59,6	–	–	25,3	15,103 416
–	100,0	–	79,2	–	10,5	10,4	–03 417
40,1	59,9	–	73,9	26,1	–	–	–03 501
10,2	89,8	–	61,7	–	–	–	38,303 502
33,1	66,5	–	100,0	–	–	–	–03 503
73,4	26,6	–	100,0	–	–	–	–03 504
90,6	9,4	–	75,8	–	–	–	24,203 505
93,6	6,4	–	83,5	–	–	–	16,503 506
34,3	65,7	–	74,1	8,4	11,9	5,3	0,203 507
65,9	34,1	–	100,0	–	–	–	–03 508
5,2	94,6	–	13,8	81,9	–	–	4,303 509
–	100,0	–	–	99,8	–	–	0,203 510
–	100,0	–	97,0	–	–	3,0	–03 511
–	100,0	–	54,5	45,5	–	–	–03 512
–	100,0	–	100,0	–	–	–	–03 513
–	100,0	–	100,0	–	–	–	–03 514
8,3	91,7	–	–	–	–	66,1	33,903 515
–	100,0	–	14,9	–	13,7	66,1	5,303 516
0,2	99,8	–	–	–	4,0	85,4	10,703 517
–	100,0	–	91,3	–	–	–	8,703 518
23,3	76,7	–	100,0	–	–	–	–03 519
66,8	33,2	–	89,6	–	–	–	10,403 520
93,5	6,5	–	68,2	26,1	–	–	5,703 601
100,0	–	–	98,0	–	–	–	2,003 602
78,9	21,1	–	100,0	–	–	–	–03 603
100,0	–	–	100,0	–	–	–	–03 604
99,4	–	–	100,0	–	–	–	–03 605

2 Strukturdaten des Landes Berlin

2.3 Melderechtlich registrierte deutsche Einwohner im Alter von 18 und mehr Jahren am Ort der Hauptwohnung in Berlin am 31. Dezember 2012 nach Wahlbezirken und ausgewählten Merkmalen

Wahlbezirk	Ins- gesamt	Migra- tions- hinter- grund	Familienstand (einschl. eingetragener Lebenspartnerschaften)				Religions- zugehörigkeit	
			ledig	verhei- ratet	verwit- wet	ge- schie- den	Evan- gelisch	Römisch- katholisch
	Anzahl		in % von Sp. 1					
	1	2	3	4	5	6	7	8
03 606.....	1 630	5,6	62,1	26,1	2,6	9,1	17,4	13,1
03 607.....	1 626	4,7	68,3	23,1	1,4	7,1	18,5	13,2
03 608.....	1 672	5,5	70,5	21,8	1,7	6,1	21,8	9,6
03 609.....	1 680	6,0	67,3	23,6	1,8	7,3	22,4	8,9
03 610.....	1 630	5,2	68,5	21,3	2,3	8,0	18,7	12,2
03 611.....	1 556	8,2	67,8	20,5	2,2	9,5	19,9	12,7
03 612.....	1 573	5,2	66,1	22,6	3,2	8,1	23,1	17,2
03 613.....	1 558	6,1	69,0	21,3	1,3	8,3	23,0	9,7
03 614.....	1 764	6,0	66,3	24,4	1,9	7,4	19,2	12,2
03 615.....	937	5,8	70,2	21,8	0,4	7,6	23,3	11,6
03 616.....	859	5,7	70,0	19,7	0,7	9,7	22,9	7,5
03 617.....	1 623	4,3	69,9	20,5	0,6	9,0	21,4	12,0
03 618.....	1 774	8,4	65,9	25,1	1,7	7,2	23,6	14,6
03 619.....	1 523	4,3	69,8	22,2	1,3	6,7	19,8	9,3
03 620.....	1 758	6,4	68,0	22,9	1,8	7,3	17,7	12,5
03 701.....	1 532	2,4	61,8	26,1	3,7	8,4	11,4	2,9
03 702.....	1 334	4,6	52,5	32,5	3,2	11,8	15,9	6,4
03 703.....	1 639	2,9	58,6	23,0	3,9	14,5	9,5	5,5
03 704.....	1 388	1,8	56,6	24,3	6,2	12,9	9,1	5,6
03 705.....	1 686	2,4	51,5	31,7	4,0	12,8	11,5	5,6
03 712.....	1 642	3,5	54,5	27,8	7,1	10,5	14,9	5,5
03 713.....	1 642	5,4	68,2	24,6	1,8	5,4	23,1	11,8
03 714.....	1 294	4,5	54,3	31,3	5,0	9,4	19,5	9,0
03 715.....	1 731	6,2	59,4	19,9	7,3	13,5	14,6	8,6
03 716.....	1 532	4,9	66,3	23,3	2,6	7,8	15,6	12,7
03 717.....	1 425	6,5	70,7	22,0	0,8	6,5	22,0	10,6
03 718.....	1 107	3,6	49,0	35,8	3,8	11,5	12,7	5,8
03 719.....	1 352	3,8	61,1	25,1	2,6	11,2	10,9	6,4
03 720.....	1 485	5,4	57,8	29,0	4,8	8,4	16,9	10,3
03 809.....	1 611	4,8	62,2	28,2	1,5	8,1	22,8	14,6
03 810.....	1 600	6,4	59,8	29,1	1,6	9,6	15,4	10,4
03 811.....	1 485	6,1	60,5	28,7	0,8	10,0	22,5	10,3
03 812.....	1 665	6,8	50,2	36,9	2,8	10,2	17,3	11,5
03 813.....	1 531	8,6	60,0	29,3	1,9	8,9	19,2	12,3
03 814.....	1 479	7,0	65,8	24,9	0,8	8,5	18,9	15,0
03 815.....	1 525	7,1	62,1	28,6	1,2	8,1	21,8	10,8
03 816.....	1 558	6,6	60,7	27,1	2,5	9,8	20,0	13,1
03 817.....	1 349	8,2	64,5	23,7	3,6	8,2	21,9	9,3
03 818.....	1 256	7,1	56,7	32,7	2,2	8,4	21,8	10,5
03 819.....	1 031	6,3	69,6	22,8	0,6	7,0	21,9	13,5
03 901.....	1 415	3,0	55,2	29,0	4,1	11,7	11,9	4,7
03 902.....	1 614	1,1	35,9	38,8	11,5	13,8	11,7	3,8
03 903.....	1 837	3,5	55,4	29,1	2,8	12,7	11,5	6,6
03 904.....	1 579	4,0	53,7	30,6	3,6	12,1	14,2	5,5
Insgesamt.....	234 003	4,0	44,5	38,6	6,0	10,9	14,8	6,4

Nach Wohnlagen			Nach Siedlungstypen					Wahlbezirk
ein- fache	mitt- lere	gute	Blockrand- und Zeilen- bebauung ohne Jahres- abgrenzung	Groß- siedlungen und Punkt- hochhäuser	Geschoss- wohnungsbau	kleinteilige Siedlungs- struktur	Sonstige	
in % von Sp. 1								
9	10	11	12	13	14	15	16	
95,4	4,6	—	100,0	—	—	—	—	—03 606
97,4	0,6	—	100,0	—	—	—	—	—03 607
100,0	—	—	97,1	—	—	—	2,903 608
94,2	5,8	—	100,0	—	—	—	—	—03 609
27,8	72,2	—	100,0	—	—	—	—	—03 610
55,8	44,2	—	100,0	—	—	—	—	—03 611
1,6	98,4	—	100,0	—	—	—	—	—03 612
—	100,0	—	100,0	—	—	—	—	—03 613
21,8	78,2	—	92,0	—	—	—	8,003 614
—	100,0	—	100,0	—	—	—	—	—03 615
—	100,0	—	100,0	—	—	—	—	—03 616
—	100,0	—	100,0	—	—	—	—	—03 617
35,2	64,8	—	97,6	—	—	—	2,403 618
3,3	96,7	—	100,0	—	—	—	—	—03 619
40,7	58,8	—	100,0	—	—	—	—	—03 620
—	100,0	—	15,5	—	69,3	—	15,203 701
—	100,0	—	—	—	—	—	100,003 702
96,3	3,7	—	90,5	—	—	—	9,503 703
100,0	—	—	10,7	—	—	—	89,303 704
—	95,7	4,3	50,1	—	—	—	49,903 705
100,0	—	—	100,0	—	—	—	—03 712
100,0	—	—	100,0	—	—	—	—03 713
31,8	68,2	—	84,9	—	—	—	15,103 714
92,3	7,7	—	83,0	—	—	—	17,003 715
24,1	75,9	—	100,0	—	—	—	—03 716
—	100,0	—	100,0	—	—	—	—03 717
84,1	15,1	—	100,0	—	—	—	—03 718
46,8	53,2	—	100,0	—	—	—	—03 719
100,0	—	—	76,3	—	—	—	23,703 720
—	36,5	63,5	100,0	—	—	—	—03 809
—	15,4	84,6	100,0	—	—	—	—03 810
—	32,0	68,0	92,1	—	—	—	7,903 811
—	58,1	41,9	93,3	—	3,9	—	2,803 812
—	100,0	—	80,3	—	—	—	19,703 813
29,9	70,1	—	100,0	—	—	—	—03 814
45,6	54,4	—	92,8	—	—	—	7,203 815
—	36,4	63,6	95,6	—	—	—	4,403 816
63,6	36,4	—	81,8	—	—	—	18,203 817
57,5	42,5	—	88,1	—	11,9	—	—03 818
100,0	—	—	99,1	—	—	—	0,903 819
—	100,0	—	64,9	—	—	—	35,103 901
—	100,0	—	99,8	—	—	—	0,203 902
—	100,0	—	78,5	—	—	—	21,503 903
—	100,0	—	83,4	—	—	—	16,603 904
30,8	54,3	14,2	54,9	6,1	8,2	21,0	9,8Insgesamt

2 Strukturdaten des Landes Berlin

2.4 Melderechtlich registrierte Einwohner unter 65 Jahren in SGB II - Bedarfsgemeinschaften ("Hartz IV") am Ort der Hauptwohnung in Berlin am 31. Dezember 2011 nach Wahlbezirken

Wahlbezirk	Einwohner unter 65 Jahren	Einwohner in SGB II - Bedarfsgemeinschaften ("Hartz IV") Im Alter von ... bis unter ... Jahren								
		Ins- gesamt		unter 6	6 - 18	18 - 25	25 - 35	35 - 45	45 - 60	60 - 65
	Anzahl	Anzahl	in % Sp. 1	in % Sp. 2						
	1	2	3	4	5	6	7	8	9	10
03 101.....	1 835	331	18,0	7,9	12,4	13,9	17,5	17,5	27,5	3,3
03 102.....	1 575	181	11,5	5,0	8,3	10,5	16,6	14,4	39,2	6,1
03 103.....	1 204	373	31,0	13,1	22,0	7,5	22,3	14,7	17,4	2,9
03 104.....	1 256	272	21,7	16,5	17,6	5,1	21,7	12,9	17,3	8,8
03 105.....	2 091	782	37,4	16,2	19,2	9,0	18,4	13,9	20,7	2,6
03 106.....	1 437	398	27,7	15,1	16,3	8,8	22,6	13,6	18,6	5,0
03 107.....	1 764	418	23,7	15,3	21,8	7,4	21,3	15,6	15,1	3,6
03 108.....	1 545	111	7,2	11,7	27,9	3,6	15,3	22,5	18,0	0,9
03 109.....	1 814	244	13,5	11,1	24,6	6,1	17,6	18,4	16,8	5,3
03 110.....	1 450	80	5,5	10,0	30,0	3,8	16,3	10,0	22,5	7,5
03 111.....	1 206	39	3,2	10,3	28,2	–	17,9	23,1	20,5	–
03 112.....	1 634	62	3,8	11,3	16,1	9,7	19,4	11,3	27,4	4,8
03 113.....	1 862	85	4,6	7,1	17,6	5,9	14,1	20,0	27,1	8,2
03 114.....	1 416	45	3,2	6,7	2,2	–	31,1	11,1	37,8	11,1
03 115.....	1 805	210	11,6	15,2	13,8	9,0	20,0	13,8	24,3	3,8
03 116.....	1 361	92	6,8	8,7	14,1	5,4	18,5	14,1	33,7	5,4
03 117.....	1 891	180	9,5	8,9	10,0	7,2	21,7	18,3	27,2	6,7
03 118.....	1 619	147	9,1	11,6	25,9	3,4	19,7	14,3	21,1	4,1
03 119.....	1 615	179	11,1	20,1	16,8	6,7	21,2	13,4	17,9	3,9
03 120.....	1 166	114	9,8	7,0	18,4	12,3	15,8	24,6	15,8	6,1
03 121.....	1 889	75	4,0	9,3	14,7	5,3	20,0	17,3	26,7	6,7
03 201.....	520	27	5,2	–	7,4	3,7	7,4	11,1	59,3	11,1
03 202.....	707	71	10,0	9,9	21,1	2,8	8,5	21,1	31,0	5,6
03 203.....	2 067	385	18,6	12,2	32,2	6,5	11,4	16,6	19,2	1,8
03 204.....	1 797	249	13,9	7,6	28,1	7,2	16,1	12,9	21,7	6,4
03 205.....	1 876	238	12,7	9,7	26,5	9,2	13,0	15,1	22,7	3,8
03 206.....	1 688	75	4,4	6,7	17,3	2,7	22,7	17,3	30,7	2,7
03 207.....	1 952	309	15,8	8,7	27,5	8,4	11,7	15,5	25,6	2,6
03 208.....	1 480	133	9,0	11,3	18,0	6,8	18,8	15,0	20,3	9,8
03 209.....	1 506	162	10,8	7,4	10,5	5,6	21,0	21,6	25,9	8,0
03 210.....	2 103	237	11,3	7,6	19,4	8,9	12,2	18,1	28,7	5,1
03 211.....	2 002	83	4,1	2,4	10,8	9,6	16,9	22,9	32,5	4,8
03 212.....	1 519	116	7,6	12,9	14,7	7,8	12,9	19,8	26,7	5,2
03 213.....	2 173	207	9,5	8,7	9,7	5,3	17,9	19,8	33,3	5,3
03 214.....	2 010	123	6,1	8,1	5,7	7,3	16,3	18,7	39,0	4,9
03 215.....	1 831	108	5,9	11,1	13,9	7,4	13,0	13,9	28,7	12,0
03 216.....	1 975	236	11,9	9,7	20,3	9,7	17,4	16,1	21,6	5,1
03 217.....	1 856	161	8,7	10,6	12,4	5,6	19,3	18,0	29,2	5,0
03 218.....	1 713	161	9,4	8,7	8,1	8,7	26,7	18,0	24,8	5,0
03 219.....	1 186	99	8,3	14,1	17,2	8,1	21,2	21,2	15,2	3,0
03 220.....	1 453	108	7,4	5,6	26,9	11,1	13,0	9,3	26,9	7,4
03 301.....	1 822	163	8,9	6,7	8,6	7,4	24,5	17,2	28,2	7,4
03 302.....	1 807	403	22,3	14,6	15,4	9,2	16,4	15,9	22,3	6,2
03 303.....	1 251	273	21,8	13,9	13,9	8,1	17,9	11,4	29,3	5,5
03 304.....	1 270	129	10,2	11,6	24,8	7,0	12,4	17,8	20,9	5,4
03 305.....	1 559	168	10,8	10,7	12,5	10,7	14,3	17,9	25,6	8,3
03 306.....	1 447	135	9,3	14,1	16,3	8,9	21,5	18,5	17,0	3,7
03 307.....	1 550	218	14,1	6,4	10,6	6,4	21,6	13,3	36,2	5,5
03 308.....	1 557	200	12,8	14,0	9,0	6,5	19,5	15,0	26,5	9,5
03 309.....	2 110	360	17,1	10,3	13,9	6,7	23,6	19,4	21,1	5,0
03 310.....	1 912	222	11,6	14,0	11,7	4,5	27,5	13,1	24,3	5,0
03 311.....	1 723	117	6,8	6,8	15,4	6,8	16,2	17,9	30,8	5,1

2 Strukturdaten des Landes Berlin

2.4 Melderechtlich registrierte Einwohner unter 65 Jahren in SGB II - Bedarfsgemeinschaften ("Hartz IV") am Ort der Hauptwohnung in Berlin am 31. Dezember 2011 nach Wahlbezirken

Wahlbezirk	Einwohner unter 65 Jahren	Einwohner in SGB II - Bedarfsgemeinschaften ("Hartz IV") Im Alter von ... bis unter ... Jahren								
		Ins- gesamt		unter 6	6 - 18	18 - 25	25 - 35	35 - 45	45 - 60	60 - 65
	Anzahl	Anzahl	in % Sp. 1	in % Sp. 2						
	1	2	3	4	5	6	7	8	9	10
03 312.....	1 634	148	9,1	7,4	23,0	8,8	19,6	19,6	17,6	4,1
03 313.....	2 110	228	10,8	11,0	9,2	8,8	25,9	14,9	25,9	3,9
03 314.....	1 705	129	7,6	7,0	17,1	6,2	22,5	17,8	24,0	5,4
03 315.....	2 088	193	9,2	13,5	20,2	4,1	19,2	21,8	18,1	3,1
03 316.....	1 730	196	11,3	10,2	10,2	6,6	24,0	21,9	23,0	4,1
03 317.....	2 151	388	18,0	8,8	12,4	6,7	20,9	19,6	26,3	5,4
03 318.....	1 402	291	20,8	13,4	19,9	7,9	19,9	13,1	20,3	5,5
03 319.....	1 166	185	15,9	13,0	13,5	9,2	14,1	15,7	29,7	4,9
03 401.....	1 616	335	20,7	9,0	13,7	5,4	19,1	15,5	32,8	4,5
03 402.....	1 625	196	12,1	4,1	7,7	4,1	20,9	17,3	36,7	9,2
03 403.....	1 675	276	16,5	8,7	7,2	10,1	25,7	19,6	24,6	4,0
03 404.....	1 348	212	15,7	11,8	21,2	7,5	17,5	17,9	22,6	1,4
03 405.....	1 664	409	24,6	13,4	16,9	7,6	20,0	17,1	20,8	4,2
03 406.....	1 386	137	9,9	8,8	10,9	6,6	25,5	17,5	26,3	4,4
03 407.....	1 899	526	27,7	15,2	26,0	8,0	20,5	13,3	14,8	1,9
03 408.....	1 259	274	21,8	9,5	6,2	12,4	19,0	13,1	30,3	9,5
03 409.....	1 176	133	11,3	14,3	15,0	8,3	15,0	16,5	24,8	6,0
03 410.....	1 579	324	20,5	12,0	9,9	10,5	24,1	16,4	21,6	5,6
03 411.....	1 596	127	8,0	11,0	11,8	5,5	23,6	16,5	26,0	5,5
03 412.....	1 822	157	8,6	7,6	7,6	10,8	27,4	17,2	28,0	1,3
03 413.....	1 762	51	2,9	2,0	15,7	3,9	15,7	15,7	29,4	17,6
03 414.....	1 878	90	4,8	5,6	22,2	8,9	16,7	8,9	33,3	4,4
03 415.....	1 659	58	3,5	5,2	10,3	6,9	25,9	10,3	34,5	6,9
03 416.....	1 568	168	10,7	13,7	16,1	5,4	26,2	16,1	17,3	5,4
03 417.....	1 110	216	19,5	11,6	11,6	8,8	22,7	13,9	27,3	4,2
03 501.....	1 306	170	13,0	10,6	13,5	2,9	11,8	21,8	32,4	7,1
03 502.....	1 413	184	13,0	9,8	15,2	4,3	19,0	21,2	26,6	3,8
03 503.....	1 662	273	16,4	11,4	15,8	5,1	21,2	19,8	22,7	4,0
03 504.....	1 682	239	14,2	5,9	13,0	5,9	23,0	21,3	27,2	3,8
03 505.....	1 095	118	10,8	7,6	11,0	5,1	19,5	18,6	33,1	5,1
03 506.....	1 540	213	13,8	5,6	12,7	4,2	23,9	19,7	26,3	7,5
03 507.....	1 361	227	16,7	11,5	19,8	5,3	20,7	17,2	21,1	4,4
03 508.....	1 476	277	18,8	11,2	18,1	5,8	17,7	18,4	25,3	3,6
03 509.....	1 545	252	16,3	13,5	22,2	8,3	10,3	20,6	21,0	4,0
03 510.....	1 474	200	13,6	11,5	14,0	3,5	23,0	20,0	24,0	4,0
03 511.....	1 487	161	10,8	11,8	12,4	4,3	23,0	16,1	27,3	4,3
03 512.....	1 602	278	17,4	10,1	15,1	8,3	21,9	15,5	21,6	7,6
03 513.....	1 561	268	17,2	10,8	9,3	7,8	20,5	15,7	29,1	6,7
03 514.....	1 571	363	23,1	10,2	11,6	6,9	24,8	17,6	22,0	6,9
03 515.....	1 112	92	8,3	7,6	19,6	10,9	15,2	20,7	23,9	2,2
03 516.....	1 799	115	6,4	12,2	13,0	11,3	18,3	18,3	24,3	2,6
03 517.....	1 210	115	9,5	12,2	8,7	13,0	21,7	13,9	22,6	7,8
03 518.....	1 545	259	16,8	11,2	13,9	6,6	23,6	14,7	25,1	5,0
03 519.....	1 577	228	14,5	14,5	12,3	7,0	19,7	19,3	23,2	3,9
03 520.....	1 708	218	12,8	5,0	11,0	7,3	23,9	24,8	22,5	5,5
03 601.....	2 072	349	16,8	7,4	9,5	6,9	26,1	19,8	26,4	3,7
03 602.....	2 035	283	13,9	5,7	9,5	5,7	23,7	25,4	27,6	2,5
03 603.....	2 186	238	10,9	7,1	5,9	5,5	24,8	23,5	26,9	6,3
03 604.....	2 256	283	12,5	9,9	16,3	6,4	20,1	23,0	18,0	6,4
03 605.....	2 223	298	13,4	7,0	10,4	7,4	27,5	20,1	23,2	4,4
03 606.....	1 991	232	11,7	6,9	8,2	3,0	22,0	27,2	23,3	9,5
03 607.....	2 228	164	7,4	4,3	6,7	3,0	20,1	21,3	39,6	4,9

2 Strukturdaten des Landes Berlin

2.4 Melderechtlich registrierte Einwohner unter 65 Jahren in SGB II - Bedarfsgemeinschaften ("Hartz IV") am Ort der Hauptwohnung in Berlin am 31. Dezember 2011 nach Wahlbezirken

Wahlbezirk	Einwohner unter 65 Jahren	Einwohner in SGB II - Bedarfsgemeinschaften ("Hartz IV") Im Alter von ... bis unter ... Jahren								
		Ins- gesamt		unter 6	6 - 18	18 - 25	25 - 35	35 - 45	45 - 60	60 - 65
	Anzahl	Anzahl	in % Sp. 1	in % Sp. 2						
	1	2	3	4	5	6	7	8	9	10
03 608.....	2 332	249	10,7	8,0	9,6	6,0	20,1	23,7	30,1	2,4
03 609.....	2 157	244	11,3	7,4	8,6	5,3	21,3	32,8	21,7	2,9
03 610.....	2 283	371	16,3	8,9	18,3	4,3	19,4	23,7	22,6	2,7
03 611.....	2 075	246	11,9	10,6	8,5	4,9	20,3	27,6	23,2	4,9
03 612.....	2 090	181	8,7	8,3	11,6	1,7	16,6	25,4	30,4	6,1
03 613.....	2 078	230	11,1	10,4	10,0	3,0	16,1	27,8	28,3	4,3
03 614.....	2 375	244	10,3	4,9	15,6	4,5	19,3	27,9	25,8	2,0
03 615.....	1 425	128	9,0	9,4	6,3	2,3	23,4	31,3	25,8	1,6
03 616.....	1 242	169	13,6	14,8	13,0	1,2	14,2	25,4	29,6	1,8
03 617.....	2 244	259	11,5	6,9	11,6	1,9	17,4	32,4	24,3	5,4
03 618.....	2 378	219	9,2	3,2	10,0	4,1	25,6	29,7	22,8	4,6
03 619.....	2 144	314	14,6	7,6	13,7	2,9	17,2	31,8	24,8	1,9
03 620.....	2 237	217	9,7	8,3	6,5	3,7	23,5	25,8	28,1	4,1
03 701.....	1 742	256	14,7	11,3	10,2	7,0	23,8	21,5	25,0	1,2
03 702.....	1 473	228	15,5	7,5	11,0	8,3	18,4	22,8	28,9	3,1
03 703.....	1 781	420	23,6	7,4	11,7	7,6	24,8	21,0	22,9	4,8
03 704.....	1 482	389	26,2	8,2	11,3	9,3	26,0	19,8	22,6	2,8
03 705.....	1 998	318	15,9	10,7	14,2	9,4	17,6	20,4	23,0	4,7
03 712.....	1 660	280	16,9	10,7	15,7	5,0	16,8	19,6	27,9	4,3
03 713.....	2 151	154	7,2	6,5	7,8	5,8	28,6	22,1	22,7	6,5
03 714.....	1 392	147	10,6	4,8	10,9	4,8	24,5	18,4	28,6	8,2
03 715.....	1 620	229	14,1	9,6	10,5	2,2	19,7	22,7	29,7	5,7
03 716.....	1 929	190	9,8	6,8	8,4	6,3	22,1	22,6	28,4	5,3
03 717.....	1 832	201	11,0	7,5	6,0	6,5	28,9	27,4	20,9	3,0
03 718.....	1 142	164	14,4	10,4	14,6	3,7	20,7	21,3	25,0	4,3
03 719.....	1 580	312	19,7	8,0	10,3	9,3	21,8	21,8	24,4	4,5
03 720.....	1 652	186	11,3	12,9	14,5	5,4	15,6	25,8	23,7	2,2
03 809.....	2 273	193	8,5	8,8	10,4	4,1	19,2	28,0	23,8	5,7
03 810.....	2 225	220	9,9	7,3	19,5	3,6	13,6	24,5	27,3	4,1
03 811.....	2 216	203	9,2	10,8	9,4	2,0	19,7	28,6	26,6	3,0
03 812.....	2 166	132	6,1	5,3	13,6	4,5	14,4	26,5	31,1	4,5
03 813.....	2 144	166	7,7	6,6	17,5	2,4	12,7	27,7	29,5	3,6
03 814.....	2 123	172	8,1	5,8	14,0	4,1	17,4	27,9	27,3	3,5
03 815.....	2 391	227	9,5	12,8	13,7	2,6	13,2	27,8	26,0	4,0
03 816.....	2 208	215	9,7	6,0	13,0	3,3	18,1	24,7	34,0	0,9
03 817.....	1 870	175	9,4	10,3	8,0	4,6	17,7	34,3	22,3	2,9
03 818.....	1 713	173	10,1	7,5	9,8	4,6	19,1	30,1	23,7	5,2
03 819.....	1 563	137	8,8	8,8	12,4	1,5	15,3	32,1	24,8	5,1
03 901.....	1 756	304	17,3	13,8	20,4	6,6	23,7	15,5	17,1	3,0
03 902.....	1 200	215	17,9	13,5	13,0	10,7	18,1	14,9	27,0	2,8
03 903.....	2 165	278	12,8	10,1	10,1	6,8	21,9	22,3	25,5	3,2
03 904.....	1 926	286	14,8	11,5	10,5	11,2	24,5	19,2	19,2	3,8
Insgesamt.....	250 615	31 279	12,5	10,1	14,5	6,7	20,0	19,5	24,6	4,6

**Wahlvorschläge zur Wahl des 17. Deutschen Bundestages
in Berlin am 27. September 2009**

Partei, politische Vereinigung

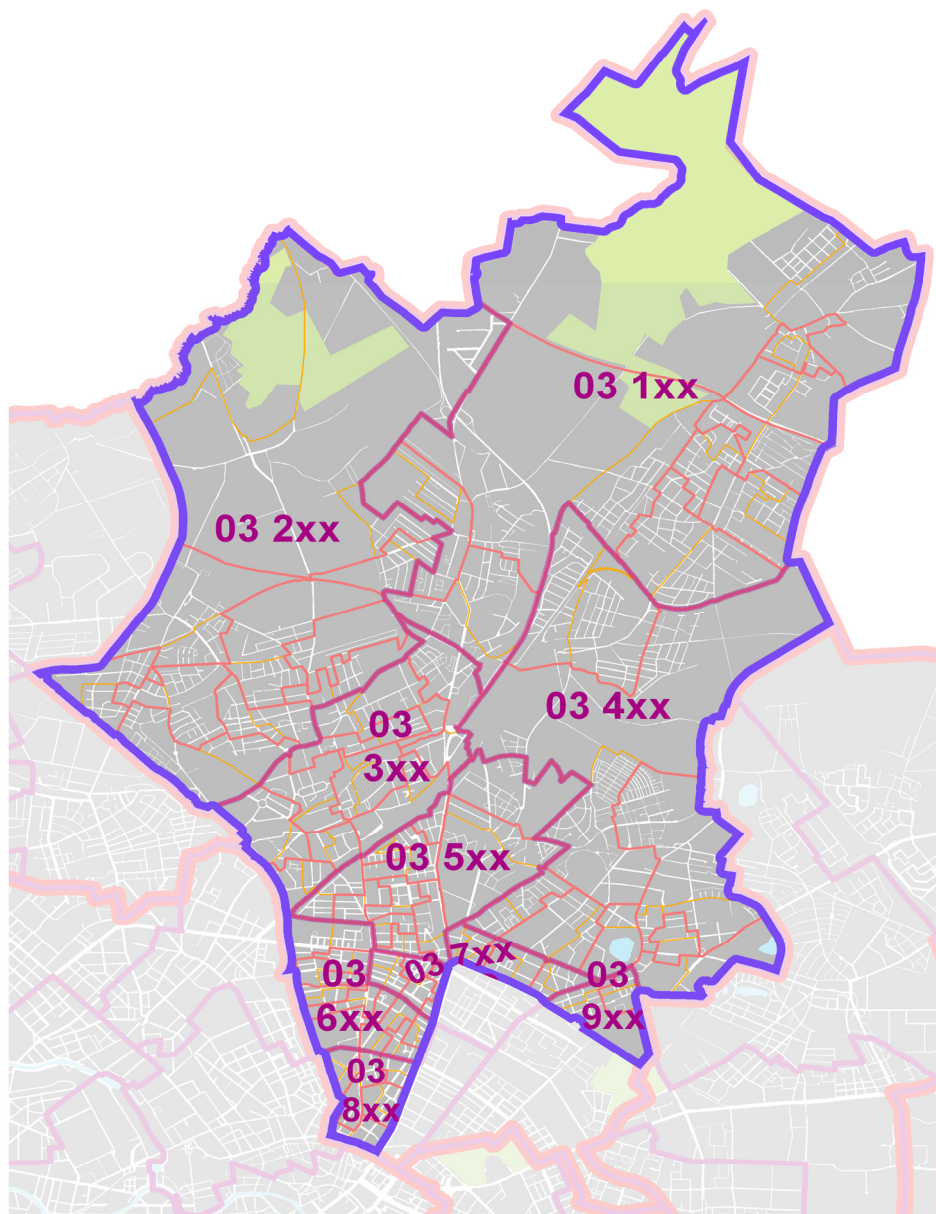
verwendete Abkürzung

Christlich Demokratische Union Deutschlands – CDU –
DIE LINKE – DIE LINKE –
Sozialdemokratische Partei Deutschlands – SPD –
BÜNDNIS 90/DIE GRÜNEN – GRÜNE –
Freie Demokratische Partei – FDP –
Piratenpartei Deutschland – PIRATEN –
Zusammenfassung von Sonstige:
Nationaldemokratische Partei Deutschlands – NPD –
Mensch Umwelt Tierschutz – Die Tierschutzpartei –
DIE REPUBLIKANER – REP –
Die Violetten, für spirituelle Politik – DIE VIOLETTEN –
Bürgerrechtsbewegung Solidarität – BüSo –
Ökologisch-Demokratische Partei – ödp –
DEUTSCHE VOLKSUNION – DVU –
Deutsche Kommunistische Partei – DKP –
Partei für Soziale Gleichheit, Sektion der Vierten Internationale – PSG –
Marxistisch-Leninistische Partei Deutschlands – MLPD –

CDU
DIE LINKE
SPD
GRÜNE
FDP
PIRATEN

NPD
Tierschutz
REP
DIE VIOLETTEN
BüSo
ödp
DVU
DKP
PSG
MLPD

Wahlgebietseinteilung für die Wahl zum 18. Deutschen Bundestag am 22. September 2013



Bundestagswahlkreis 76

03 101 Am Sandhaus, Am Vorwerk, Bielckenweg, Brunswickenweg, Dranweg, Eupener Straße, Grollstraße, Hobrechtfelder Chaussee, Hörstenweg, Malmedyer Straße, Mewesstraße 5, 7, 9, 11, 13-13A, 15, 17, 21-34, Pölnitzweg 56, 58, 60-130, Röbellweg 39, 58-135, 137, 139, 141, 143-145, 149, Schmetstorpweg, Schönerlinder Straße (13127) 20-28M, Uhlenweg, Viereckweg 1, 3-5, 7, 9, 11, 17, 19, 21, 23, 25-25A, 27, 29, 31, 33, 37, 39, 41, 43, 45, 47, 49, 51, 53, 55, 57, 59, 61, 63, 65, 67, 69, 71, 73, 75, 77, 79, 87, 89, 91, 93, 95, Wiltbergstraße 19-23, 25, 27, 29A-29G, 35, 37, 39, 43-101

03 102 Alt-Buch 37, 41, 45, 51, 53, 55, 57, 59, 67, Am Stener Berg, Karower Straße (13125) 7-7C, 7K, 11, 15-17, Lindenberger Weg (13125) 1, 19, 27-27B, 45-69, 81-87B, Mewesstraße 1-3, 6, 8, 10, 12, 14, 16, 18-20, Nadrauer Straße, Pölnitzweg 1-55, 57, 59, Röbellweg 2-36, 40-56, 136, 138, 140, 142, 148, Röntgentaler Weg, Schalauer Straße, Schwanebecker Chaussee 1, 3, 4A-54, Straße 4 (13125), Straße 5 (13125), Straße 6 (13125), Straße 7 (13125), Sudauer Straße, Viereckweg 2, 6, 8, 10, 12-16, 18, 20, 22, 24, 26, 28, 30, 32, 34-36, 38, 40, 42, 44, 46-46A, 48, 50, 52, 54-54A, 56, 58, 60, 62-62A, 64, 66, 68, 70, 72, 74, 76, 78, 80-86, 88-88A, 90, 92, 94, 96-121, Wiltbergstraße 2, 4, 24, 26, 28, 30-34, 36, 38, 40, Zepernickier Straße

Wahlgebietseinteilung für die Wahl zum 18. Deutschen Bundestag am 22. September 2013

03 103 Alt-Buch 32-36, 38-40B, 42-44B, 46-50, 52-52B, 54-54B, 56, 58, 60-66, 70-74, Georg-Benjamin-Straße 1-31, 65-71, Karower Chaussee 21, 23-29, Karower Straße (13125) 1-6, 7D-7H, 8-10, 12, Lindener Weg (13125) 16-18, 20-26, 28-42, Schwanebecker Chaussee 2, 4, Siedlungsstraße, Theodor-Brugsch-Straße 2-18, Walter-Friedrich-Straße 1-2, 4-4A, 6, 8, 10-10A, 12, 14, 16, 18, 20, 22, 24, 26, 32, 50, 52, 54, 56, 58, 60, Wiltbergstraße 1, 3, 5-11

03 104 Franz-Schmidt-Straße, Groscurthstraße, Walter-Friedrich-Straße 3, 5, 7, 9, 11, 13, 15, 17, 19, 21, 23, 25, 27-31, 33-49, 51, 53, 55, 57, 59, 61-63

03 105 Bruno-Apitz-Straße, Ernst-Busch-Straße, Friedrich-Richter-Straße, Karower Chaussee 22, 30, 60-64, Wolfgang-Heinz-Straße

03 108 Achillesstraße 55-71, 73, 75, 77, 79, 107, Bedeweg, Bohrerzeile, Bucher Chaussee 6, 8, 10-34, 36, 38-40, Ebenrotsteig, Erekweg, Haduweg, Hofzeichendamm 1, 65-67, Ingwäonenweg 84-262, Krähenfußzeile, Lanzelotstraße, Nerthusweg, Siedlungsring, Strömannstraße 93, 95, 97, 99, 101, 103, 105-108, Swantewitstraße, Zum Kappgraben 7-15, 17, 31-53

03 109 Achillesstraße 72, 74, 76, 78, 80-106, 108-110, Am Hohen Feld 115, 117, 119, 121, 123, 125, 127, 129, Forckenzeile 2, 4, 6-26, Hofzeichendamm 23-35, 37, 39, 41, 43-47, Lossebergplatz, Münchehagenstraße 28-62, Zum Kappgraben 16, 18-20

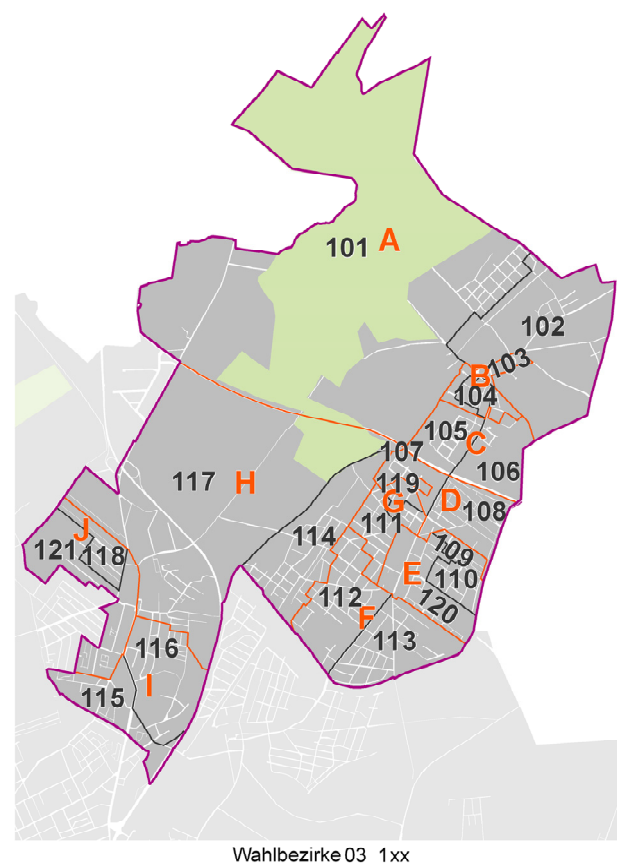
03 110 Achillesstraße 112-120, Am Hohen Feld 51-114, 116, 118, 120, 122, 124, 126, 128, 130, An der Laake, Drei-Linien-Weg 39-83, 110, 112, Gatterweg, Hentzeweg, Hofzeichendamm 38, 40, 42, 49-63A, Ingwäonenweg 32-82, Münchehagenstraße 64-205, Sägebockweg 62, 64, 66, 68-68A, 70, 72, 76-76A, 78-78A, 80-80A, 82, 84-84A, 86, 90, 92, 94, 96, 98, 100, 102, 104, 106, Si-verstorpstraße 16, 18-67B, Straße 62 81-104, Straße 73 (13125) 15-67

03 111 Achillesstraße 46-50, 52, 54, Achtrutenberg 5-5B, 7, 9, 13, Am Danewend 7-38, Amselstraße (13125), Bahnhofstraße (13125) 37-45, Blanchardstraße 6, 8, 12, 14, Bucher Chaussee 1-5, 7-7A, 9, Busonistraße 14-51, 54, 56, 64, 66, 68, 70, 72, 90, 92, 94, Frundsbergstraße 18-22, 33A-43, Gewanneweg 2, 4, 6-6A, 8-20, Grundackerweg 1, 3, 9, 15, Hagenstraße (13125) 7-17A, Halbe-Hufen-Weg, Heimfriedstraße, Hubertusdamm 13-28, Kurze-Enden-Weg, Lanker Straße 3C-11A, 33-53, Matestraße, Möserstraße, Röländer Straße 2-10, Rutenzeile, Schönerlinder Weg 25-48, 50-52A, 54, 56, 58, 60-71, 73, 75, 77, 79, 81, 83-83A, Spinolastraße 16-18, Teichbergstraße, Wotanstraße (13125)

03 112 Am Danewend 1-6, Am Kiebitzpfuhl 2, 4, 6, 8, 10-16, Bahnhofstraße (13125) 6-32, 46-63A, Beuthener Straße, Blankenburger Chaussee 1-42, Bunzlauer Straße, Busonistraße 1-12, Florastraße (13125) 4-24B, Frundsbergstraße 1-17, 44-52, Hagenstraße (13125) 1-6, 18-31, Hubertusdamm 1-12, Kattowitzer Straße, Kerkowstraße 1-27C, Lanker Straße 1-3, 53A-58, Nahestraße 14-27, Nettestraße, Rybniker Straße 1-20, Schräger Weg 1-38, Siegstraße 2-12, 14, 16, 18, 20, 22, Spinolastraße 1-15, 19-38, Steinauer Straße, Straße 10 (13125), Straße 34 (13125), Straße 36 (13125), Straße 38 (13125), Straße 39 (13125), Straße 40 (13125), Straße 41 (13125), Tarnowitzer Straße, Tichauer Straße 8-50

03 113 Blankenburger Chaussee 46-93, Nordische Straße, Straße 42 (13125), Straße 43, Straße 44 (13125), Straße 45 (13125), Straße 46 (13125), Straße 47 (13125) 1-6, 7-78, Straße 48 (13125), Straße 49, Straße 50, Straße 51, Straße 52, Straße 58, Straße 66, Straße 67, Straße 69

03 114 Am Danewend 40, Am Kiebitzpfuhl 1, 3, 5, 7, 9-9A, Bahnhofstraße (13125) 1-5, 64-65, Blanchardstraße 1-5, 7, 9-11, 13, Boenkestraße, Böttnerstraße, Florastraße (13125) 1-3, 25-29, Hubertusdamm 29-64, Kerkowstraße 28-40, Kernerstraße, Kreuzburger Straße, Krontaler Straße 1-38, 51, Leobschützer Straße, Liebenstraße, Lönsstraße, Nahestraße 1-13, Neustädter Straße, Pankgrafenstraße (13125) 1-10A, 13-43, Rübländerstraße, Rybniker Straße 21-24, Sandbergstraße, Schönerlinder Weg 20-23, Schräger Weg 39-45, Siegstraße 1, 13-13A, 15-15A, 17, 19, 21, Straße 100, Straße 101 (13125), Straße 86, Straße 94, Streckfußstraße, Tichauer Straße 1-7A, 52-54



03 106 Ernst-Ludwig-Heim-Straße, Georg-Benjamin-Straße 33-63, Karower Chaussee 55, 65-239, Lindener Weg (13125) 70-80, Robert-Rössle-Straße, Theodor-Brugsch-Straße 20-50

03 107 Achillesstraße 1-15, 17, 19, 21, 23, 25, 27, 29, 31, 51, 53, Ballonplatz, Bucher Chaussee 35, 37, Busonistraße 141, 143, 145-146, Kareststraße, Pfannschmidtstraße 1-51, 53, 55, 57, 59-69, 71-79, Röländer Straße 31, 39, 41-47

Wahlgebietseinteilung für die Wahl zum 18. Deutschen Bundestag am 22. September 2013

- 03 115 Am Kirschgarten, Ancillonweg, Bahnhofstraße (13129) 20-24, 109-129, Berliner Straße (13127) 1-27, Blankenburger Weg 27-39, Buschsperlingweg, Cevennenstraße, Chantiéweg, Eweststraße, La Famille-Straße, Le Bonheur-Straße, Nisbléstraße 3, 5, 7, 9-9A, 11, 13-13A, 15, 17, 19, 21, 23, 25, 27, 29, 31, 33, 35, 37, 39, 41, 43-43A, 45, 47, 49, 51, 53, 55, 57, 59-59A, 61-61A, 63, 65, Paseswalker Straße (13127) 53-77, Rosenthaler Straße (13127), Schönhauser Straße (13127) 52-94, 96-96A, 98, 100, 102-102A, 104-104B, 106-110, 112, 114, 116, 118-120, 122, 124, 126, Steinsperlingweg 35-117, Straße 18a, Straße 28 (13127), Straße 30 (13127), Suzetteweg
- 03 116 August-Siebke-Straße, Bahnhofstraße (13129) 1-16, Berliner Straße (13127) 28-62, Chamissostraße (13127), Dr.-Markus-Straße, Eddastraße 1-61, Elfenallee 1-68, Ferdinand-Buisson-Straße, Gellertstraße (13127), Hauptstraße (13127) 62-74, Ludwig-Quidde-Straße 1-69, 75-85, Pankstraße (13127), Parkstraße (13127) 8, 12-14, 18, 20, 24, 26, 28, 30, 32, 34-36, Straße 160, Straße 163, Straße 164, Straße 165, Straße 166 6, 8, 10-56, Straße 167 (13127) 4, 10, 12, 14, 16, 18, 20-22, Straße 55, Straße 59, Viktoriastraße (13127), Wodanstraße (13127)
- 03 117 Baltrumstraße, Bucher Straße, Eddastraße 70-206, Elfenallee 70, Gravensteinstraße, Hans-Schumacher-Straße, Hauptstraße (13127) 37-60, Karlshöhe 55-121, Ludwig-Quidde-Straße 70-70A, 89-101, Pankgrafenstraße (13125) 11-12D, Parkstraße (13127) 1-7, 9-11, 15-17, 19, 21, 25, 27, 29, 31, 33, Schönerlinder Straße (13127) 8-10, 29-62, Straße 103 (13127), Straße 166 2A-4, 7, 9, Straße 167 (13127) 1-3, 5-9, 11, 13, 15, 17, 19, Straße 171, Straße 175, Straße 179 (13127), Straße 180, Straße 72, Straße 73 (13127), Straße 74 (13127), Straße 76, Straße 76a, Straße 77, Straße 77a, Straße 89 (13127), Tomatenweg, Töpferweg
- 03 118 Anna-Bruseberg-Straße, Jean-Calas-Weg 1-21, 36-56, Karlshöhe 2-54, Martha-Fontane-Straße, Rupertweg 2-10, 22-26, 30, Schillingweg 106, Schützenstraße (13127) 56-155, Triftstraße (13127) 9, 11, 15, 17-19, 21, 25, 27-27B, 29-35C, 37, 39-41, 43-49, Vienweg, Zeuschelstraße 7-120B, 122-124, 126-180, 182-242
- 03 119 Achillesstraße 16, 18, 20, 22, 24, 26, 28, 30, 32-44, Achtrutenberg 2A-4A, 6, 8, 10-12, 14-57, Am Elsebrocken, Beerbaumstraße, Busonistraße 53-53A, 55-55A, 57-63A, 65, 67, 69, 71, 73-89, 91, 93, 95-140, 142, 144, Gewannweg 1, 3, 5, 7, Pfannschmidtstraße 52, 54, 56, 58, 70, Röländer Straße 12-30, 32-38, 40, Schönerlinder Weg 49-49A, 53-53A, 55, 57-57A, 59
- 03 120 Alt-Karow, Bahnhofstraße (13125) 33A-35F, Drei-Linien-Weg 85-109, 111, 113-117, Forkenzeile 1, 3, 5, Frundsbergstraße 23-32A, Grundackerweg 2, 4-8, 10-14, 16, Hofzeichendamm 3-21, 36, Lanker Straße 12-31A, Münchehagenstraße 2-26, Sägebockweg 57-61, 63, 65, 67, 69, 71-71A, 73-75A, 77, 79-79A, 81-81A, 83-83A, 85, 87-89, 91, 93, 95, 97, 99, 101, 103, 105, 107, Schönerlinder Weg 72, 74, 76, 78, 80, 82, 84-90, Siverstopfstraße 1A-15B, 17A-17H, Straße 62 10, Straße 63, Straße 64, Straße 70 (13125), Straße 71, Straße 73 (13125) 1-14, Straße 74 (13125), Straße 84, Strömannstraße 19-92, 94, 96, 98, 100, 102, 104
- 03 121 Blankenfelder Straße 1-25, 31-31C, 33-33C, 35-35A, 37-37B, 39-39A, 41-41A, 43-45, Chartronstraße 2, 4, 6, 8, 10, 12, 14, 16-16A, 18-18B, 20, 22, 24-24A, 26, 28-28A, 30, 32-32A, 34-34A, 36-36A, 38-38A, 40, 42, Clémentweg 1-24B, 24W-50, Gartenstraße (13127), Hauptstraße (13127) 2-35, Jean-Calas-Weg 22-35, Kalvinistenweg 1-33, 38, 40-40A, 42-46B, 48, 50, 52-58, 60, 62-62E, Le Pavillon-Straße, Mühlenstraße (13127), Nisbléstraße 4, 6-6A, 8-8C, 10-10B, 12, 14-14A, 16, 18, 20, 22-22A, 24-24C, 26-26A, 28, 30, 32-32A, 34, 36, 38, 40-40A, 42, Rosenthaler Weg 70, 74, 76, 78-80, 82-86, Rupertweg 17-19, 27-29, 31-33, Saupéweg, Schillingweg 84, 90-98, Schönerlinder Straße (13127) 1-7, Schönhauser Straße (13127) 95, 97, 99-99A, 101-101A, 103, 105, 111, 113, 115-115A, 117-117B, 121, 123, 125, Schützenstraße (13127) 15-54, Stadtgärten, Stephanusring, Straße 123, Straße 124 84, 86, 88, 90, 92-114, Straße 147, Triftstraße (13127) 1-8, 10, 12-14, 16, 20, 22, 26, 28, 36, 38-38B, 42, Zeuschelstraße 121, 125, 181
- 03 201 Birnbaumring, Forkensteig, Gurkensteig, Heidekrautbahnring, Kartoffelsteig, Köppchenseeweg, Kürbissteig, Lübarser Weg 1, 3, 5, 7, 9, 11, 17, 19, 23, 25, 27, 29, 31, 33-35, 37-39, 41, 43, 47, 49, 51-61, Moorwiesenring, Schildower Straße (13159) 20, 30-63, Sichelsteig, Sonnenblumensteig, Waldeckkarree
- 03 202 Am Posseberg, Arkenberger Damm, Bahnhofstraße (13159), Berliner Straße (13159), Blankenfelder Chaussee 1A-9, Buchholzer Straße (13159), Feldsteinweg, Hauptstraße (13159), Heilkräuterweg 55-65, Kapellenweg, Lübarser Weg 2, 4, 6, 8, 10, 12-16, 18, 20-22, 24, 26, 28, 30, 32, 36, 40, 42, 44-46, 48, 50, Möllersfelde, Möllersfelder Weg, Mönchmühler Straße 24-140, Reppfuhling, Röhrichtweg, Rosenthaler Weg 1G, Schildower Straße (13159) 3-19, 23, Schillingweg 55-65, 79-83, 85-87, Schönerlinder Straße (13127) 12E-14B, Weg A (13159), Weg B (13159)
- 03 203 Arnouxstraße 16-50, Aubertstraße, Blankenfelder Straße 90-118, Clémentweg 24D, Cunistraße 9-45, Favieweg, Matthieustraße 3, 5-11, 13-15, Noéweg 1, 3, 5-5A, 7-7A, 9-9C, 11, Petitweg 1A-1C, 3-23, Rosenthaler Weg 1-1C, 3-5, 47-49, 51-53, 59-61, 63, 67, 71-73, 75, 77-77A, 81, Schillingweg 78, Straße 124 85, 87, 89, 91, Tiriotsstraße 36-42, 44, 46, 48, 50, 52, 54, 56-56B, 58, 60, 62-67
- 03 204 Arnouxstraße 1-15, Blankenfelder Straße 28-30, 32, 34, 36, 38, 40, 42, 50, 52-60, 62, 64, 66, 68, 74-76, 78, 80, 82, 84, 86, Cunistraße 1-7, Hugenottenplatz, Kalvinistenweg 37, 39, 41, 47, 49, 51, 59, 61, Matthieustraße 2, 4, 12, Rosenthaler Weg 32-46, 50, 54, 62, 64, Schweizer Tal, Tiriotsstraße 1-35, 43, 45, 47, 49, 51, 53, 55, 57, 59, 61
- 03 205 Alsaceweg, Argonnenweg, Blankenfelder Straße 49, 51, 61, 63, 65, 67, 69, 77-77A, 79, 81, 83, 85, 87, Bretagneweg, Cantalweg, Champagneweg, Chartronstraße 1, 3, 5, 7, 9, 11, 13, 15, 17, 19, 21, 23, 25, 27-27A, 29, 31, 33-33A, 35-35A, 37, 39, 41, 43-61A, Dietzgenstraße 194, Gascogneweg, Guyotstraße, Henrionweg, La-Rochelle-Straße, Lorraineweg, Mazetstraße, Nantesstraße, Nisbléstraße 44, 46, 48, 50, 52, 54, 56B-56C, 58, 60, 62, 64, Noéweg 2, 4, 6-6C, 8, 10-10A, 12-14, Normandieweg, Petitweg 2-2A, Picardieweg, Provencweg, Rosenthaler Weg 9-24B, Savoyenweg, Straße 145

Wahlgebietseinteilung für die Wahl zum 18. Deutschen Bundestag am 22. September 2013

03 206 An der Priesterkoppel 1-3, An der Vogelweide, Blankenfelder Chaussee 1, Brunnenkresseweg, Centweg, Currykrautweg, Dinkelweg, Distelweg, Estragonweg, Frauenmantelweg 22-36, Friedrich-Engels-Straße 177-196, Goldrutenweg, Hauptstraße (13158) 84-203, Heilkräuterweg 1-36, 66-133, Huflattichweg, Ingwerweg, Johanniskrautweg, Kampferweg, Kräuterplatz, Kräuterweg, Kümmelweg, Lorbeerweg, Majoranweg, Mönchmühler Straße 1-19, Nachtkerzenweg, Nesselweg, Oreganoweg, Pfefferminzweg, Queckenweg, Quickborner Straße 1A-24, Rotkleeweg, Schnittlauchweg, Schönhauser Straße (13158) 1-11, 68A-81, Straße 126, Straße 127, Straße 129, Straße 140, Straße 141, Straße 142 (13158), Straße 60, Thymianweg, Uhlandstraße (13158) 50-113, Wasserkrautweg, Wildkräuterweg, Wilhelmsruher Damm 1-23

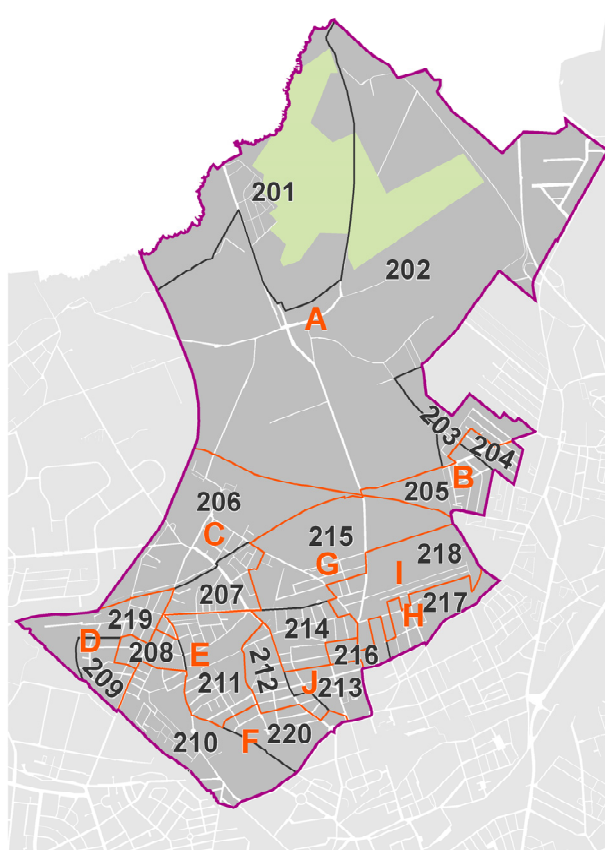
03 207 Am Wiesengrund, An der Priesterkoppel 4-19A, 34-42A, Beethovenstraße (13158) 13-19, Berggrutenpfad 2-2C, 4-4B, 6, 8, 10, 12-12A, 14-14A, Bratvogelweg, Eigene Scholle, Friedrich-Engels-Straße 126, 128-176, Hauptstraße (13158) 55-55A, 57-57A, 59, 61A-61D, 65, 67-67A, 69, 71, 73, 75, 77, 79, 83-83S, Johannes-Kupke-Straße, Kastanienallee (13158) 33-66A, Lessingstraße (13158) 2, 6-10A, 12-12E, 14-16, Rispengweg, Rosskastanienhof, Schönhauser Straße (13158) 65-68, Schönholzer Weg 2-5A, Straße 151, Straße 152, Wiesenwinkel, Wilckeweg, Wurstmacherweg

03 208 Beethovenstraße (13158) 2-12, Edelweißstraße 19A-44, Garibaldistraße 16, 18, 20, 22, 24, 26, 28, 30, 32, 34, Goethestraße (13158) 1-21, Hauptstraße (13158) 16, 18, 20-39, 43-47, 49, 51-51A, 53-53A, Hielscherstraße 14-31, 33, 35, Lessingstraße (13158) 1, 3-5, 11-11B, 13-13A, Mozartstraße (13158), Schillerstraße (13158) 1-33, 37, 41, 43, 45, 47, 49, 53, 55, Schönholzer Weg 7-15, Uhlandstraße (13158) 1-3, 5, 7, 13, 15

03 209 Fontanestraße (13158) 1-70, Garibaldistraße 17, 19, 21, 23, 25, 27, 29, 31, 33, 35-60, Goethestraße (13158) 24-61, Hauptstraße (13158) 2-2D, 4, 6, 8, 12, 14, Hertzstraße 14-60, Hielscherstraße 1-13, Koppenhagener Straße (13407) 77, 79, 81, 83-91, 101, Kurze Straße (13158), Schillerstraße (13158) 59, 61, 63, 65, 67, 69A-69B, 71, 73, 75, 77, 79, 81, 83, 87, 89, 91, 93, 95, 97, Uhlandstraße (13158) 4, 6, 8-12, 14-14A, 16-20

03 210 Buddestraße (13158), Edelweißstraße 1-17, Feldsteg, Friedensteg, Frühlingstraße, Garibaldistraße 1-13, Genossenschaftssteg, Germanenstraße (13156) 1, 27-50, Hauptstraße (13158) 3-3A, 5-5A, 7, 9, 13, 15, 17-17A, 19, Heegermühler Weg 24-59, Hermann-Hesse-Straße 80, 82, 98, Hertzstraße 1-12, Klemkestraße 106-130, Koppenhagener Straße (13407) 78, 80, 82, 96, Kreuzsteg, Marthastraße (13158), Mittelsteg, Neuer Steg, Niederstraße, Provinzstraße 63-80, Straße 33 (13158), Straße 78, Straße 79, Straße vor Schönholz, Tollerstraße, Tuchmacherweg, Vereinssteg, Waldsteg

03 211 Am Iderfenngraben 50, 52-54, 56-58, 60-62, 64-66, 68-70, 72-74, 76-78, 80, 84-86, 88-90, 92-94, 96-98, Am Tempelgraben, An den Zingerwiesen, Andanteweg, Angerweg, Anton-Webern-Weg, Boleroweg, César-Franck-Straße, Debussystraße, Eisenblätterstraße, Etzelstraße, Frickastraße, Friedrich-Engels-Straße 113, 119-125, 127, Friesenstraße (13156) 62-96, Germanenstraße (13156) 13-26, Heegermühler Weg 1-21, Hermann-Günther-Straße, Hundingstraße, Kabelitzweg, Kastanienallee (13158) 67-98, Maurice-Ravel-Straße, Nordendstraße 31C-39, Platanenstraße 40-80, Rhapsodieweg, Sachsenstraße (13156), Schönholzer Weg 17-44, Sonatenweg, Straße 89 (13156), Straße 90, Strawinskystraße, Walthallastraße, Wodanstraße (13156) 35-95, Woglindestraße, Zingergraben 62-65



Wahlbezirke 03 2xx

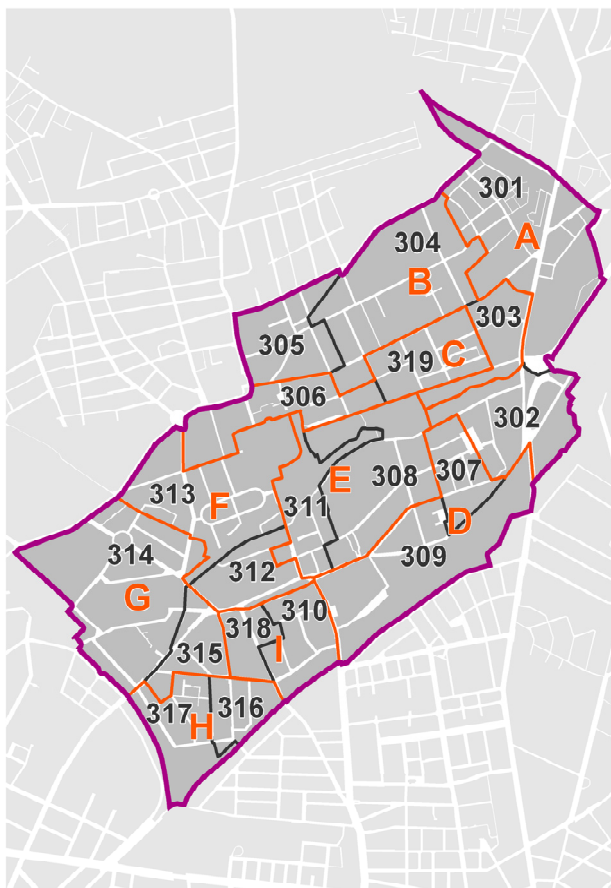
03 212 Am Iderfenngraben 1-3, 5, 7, 9, 11, 13-49, Blumenthalstraße (13156) 17-60, Dehmelstraße, Friedrich-Engels-Straße 10-12A, 14-14A, 16, 18, 20-22, 24, 26, 28, 31-39, 41, 43-43A, 45, 47, 49, 51, 53, 55, 57-61, 63, 65, 67, 69-71, 73, 75-81, 83, 85, 87, 89, 91-93, 95-97, 99, 103-105, 109, Kuckhoffstraße 55-68, 70, 72, 74, 76, 78, 80, 82, 84-86, 88, 90-92, 94, 96, 98, 100, 102, Lutherstraße (13156), Nordendstraße 26-31B, 39A-48, Platanenstraße 30-39, 81-94B, Skladanowskystraße 1-14, Straße 87 (13158), Treskowstraße (13156) 52-60A, Uhlandstraße (13156) 31A-39C, Wilhelm-Wolff-Straße 4, 6-6A, 8, 10, Zingergraben 25-30, Zollbrücker Straße

Wahlgebietseinteilung für die Wahl zum 18. Deutschen Bundestag am 22. September 2013

- 03 213 Am Iderfenngraben 4, 6, 8, 10, 12, Am Konsulat, Dietzgenstraße 13, 17, 19, 21, 23, 25, 27, 29-33, 37, 39, 43, 45, 47, 49-49A, 51, 53-55, 57, 59, Eichenstraße (13156) 39-70, Friedrich-Engels-Straße 40, 42, 44, 46, 48, 50, 52, 54, 56, Fritz-Erpenbeck-Ring, Hermann-Hesse-Straße 2, 4-4A, 6, 8, 10, 12-14, Kuckhoffstraße 1-54A, Platanenstraße 1-28A, 95-116, Rudolf-Majut-Straße, Treskowstraße (13156) 1-27, 43-51, Waldstraße (13156) 1-26, 67-87
- 03 214 Abajstraße, Ahornallee (13158) 4A-9, Akazienallee (13158), Altenberger Weg 2, 4, 6, 12, 14-14A, 16, 18, 22, 26-26B, 28, Am Igelgrund, Am Meisenwinkel, Birkenallee (13158), Büchnerweg (13156), Dietzgenstraße 83, 85, 87, 89, 91, 93, 95, Eichenstraße (13156) 12C-29, Eschenallee (13158), Friedrich-Engels-Straße 62, 64, 66, 68, 72, 74, 82, 84, 86-86B, 88, 90A-90E, 94, 98, 100, 108, 114-116, Kastanienallee (13158) 100-116C, Nordendstraße 6-25A, 49-82, Pfarrer-Lenzel-Straße, Schönhauser Straße (13158) 37A-39, Schreckenbachstraße, Straße 101 (13156), Straße 97, Taufsteinweg, Treskowstraße (13156) 28-42, Uhlandstraße (13156) 12D-31, 39D-57, Waldstraße (13156) 35-66, Weißdornallee
- 03 215 Am Rollberg, An der Priesterkoppel 26-27, Anisweg, Aralienweg, Auffacher Weg, Basilikumweg, Berggrutenpfad 3-3A, 5-5A, 7-7A, 9-9A, 11-11A, 13-13A, 15-17A, Chiliweg, Dammsmühler Straße, Dietzgenstraße 129, 131, 135, 137, 139, 141-141A, 143-157, 159, 163-192, Dillweg, Eisenkrautweg, Feldkräuterweg, Frauenmantelweg 3-16, Gebirgskräuterweg, Gierschweg, Hamamelisweg, Kastanienallee (13158) 8-30A, Kirchstraße (13158) 2-8, 10, 12, 14, 16, 20, 30-36, 38, 40-70, Niederauer Weg, Schönhauser Straße (13158) 12A-31, 43B-63C, Straße 113, Straße 132, Wiesenkräuterweg
- 03 216 Altenberger Weg 1, 3, 5, 7-11, 13, 15, 17, 19-21, 23-25, 27, 29-31, Beuthstraße (13156) 41-53, Dietzgenstraße 56, 58, 60-68, 71-75, 77-77A, 79, Eichenstraße (13156) 1-12, Fritz-Reuter-Straße (13156) 7, Heinrich-Böll-Straße 2, 4, 6, 8, 10, 12, 14, 16, 18, 20-60, Kreuzgraben, Rousseauweg, Schillerstraße (13156) 4-6A, Uhlandstraße (13156) 1-12A, 58-70, Waldowstraße (13156) 18-28C, Waldstraße (13156) 27-34A
- 03 217 Beuthstraße (13156) 27-40, Buchholzer Straße (13156) 47-69, Charlottenstraße (13156) 8-31, 37-55, Fritz-Reuter-Straße (13156) 9A-30, Körnerstraße (13156) 1-19, 25-48, Rosenthaler Grenzweg 66-68, 70-84, Schillerstraße (13156) 9-17, 20-22, Schönhauser Straße (13127) 1, 5, 7, 9, 11, 13, 15, 17-17A, 19, 21, 23, 25-27, 29, 31, 33, 35, Straße 18 (13156), Waldemarstraße (13156) 19-33E, 36, 38, 40, 42, 44, 46-48, 50, 52, 54, 56-66, Waldowstraße (13156) 6A-10
- 03 218 Ahornallee (13158) 1-4, Charlottenstraße (13156) 31J-36, Dietzgenstraße 70, 76, 78, 80, 84, 86, 88, 90-90A, 92, 94, 100-128, 130, 132-134, 136, 138, 140, 142, 158, 160-162, Döbrabergweg, Erbeskopfweg, Fritz-Reuter-Straße (13156) 31-33, Heinrich-Böll-Straße 1, 3A-3B, 5A-5B, 7A-7B, 9A-9B, 11A-11B, 13A-13B, 15A-15B, 17A-17B, 19, 61, Kastanienallee (13158) 1-7C, 117-123, Kirchstraße (13158) 9, 11, 13, 15, 17-19, 21-29, 37, 39, Körnerstraße (13156) 20-24A, Mittelstraße (13158), Rosenthaler Grenzweg 1-53, 69, Schillerstraße (13156) 1-3A, 7-8, 17A-19, 23-37, Schönhauser Straße (13158) 32-36B, 40-43A, Straße 52a, Straße 52b, Waldemarstraße (13156) 35, 37, 39, 41, 43, 45, 49, 51, 53, 55, Waldowstraße (13156) 10A-17
- 03 219 Buchhorster Straße, Fontanestraße (13158) 72-83, Hauptstraße (13158) 42, 48, 50, 52, 56, 58, 60, 62-64, 66, 68, 70, 72, 74, 76, 78, 80-82C, Hertzstraße 61-75, Hielscherstraße 32, 34, 36-81, Lessingstraße (13158) 18-102, Möllersfelder Straße, Schillerstraße (13158) 34-36, 38, 42, 44, 46, 48, 50-52, 54, 56-58, 60-60A, 62, 64, 66-66B, 68-68A, 70, 72, 74-74D, 76-76A, 78, 80, 82, 84-86, 88, 90, 92, 94, 96, 98-110, Seegerstraße, Uhlandstraße (13158) 21-47B
- 03 220 Am Iderfenngraben 51-51C, 55-55C, 59-59C, 63-63C, 67-67C, 71-71C, 75-75C, 79-79C, 83-83B, 87-87B, 91-91A, 95, 99-99C, Blumenthalstraße (13156) 9-16, 61-69, Friedrich-Engels-Straße 2-9, 13, 15, 17, 19, 23, 25, 27, 29, Friesenstraße (13156) 54-60H, Hermann-Hesse-Straße 20-24, 26, 30, 32, 34, 36, 38, 40, 42, 44, 46, 48, 50, 52, 54, 56, 58-58A, 60-60E, 62-62A, 64, 70-70B, Kuckhoffstraße 69, 71, 73, 75, 77, 79A-79B, 81, 83, 87-87A, 89, 93, 95, 97, 99-99A, 101, 103-128, Pastor-Niemöller-Platz 2-10, Skladanowskystraße 15-43, Treskowstraße (13156) 61-68, Waldstraße (13156) 88-89, Wilhelm-Wolff-Straße 1-3, 5, 7, 9, 11-66, Wodanstraße (13156) 1-17, Zingergraben 18-24, 76-78
- 03 301 Akkordeonweg, Blankenburger Straße (13156) 129, 135, 141, 144-167, Blankenburger Weg 2-23, Einsiedelring, Fagottstraße, Hans-Jürgen-Straße 2-2C, 4-4A, 6, 8, 10-12, Harfenweg, Margaretenaue, Marienstraße (13127), Oboensteig, Okarinastraße 4, 6, 8, 12, 16, 18, 20, 26, 30, 34, 38, 42, 44-90, Pasewalker Straße (13127) 21A-50, 84-117A, Posaunenweg, Schönhauser Straße (13127) 10-10C, 12-12A, 14-14A, 16-16A, 18-18A, 20, 22, 24, 28, 30, 32, 34, 37-47, Steinsperlingweg 4-34, Straße 182 (13127) 34, 36, 38, 41-73, 78-80, Straße 199 (13127) 2-2A, 4, 6, 8, 10-10A, 12, 14, 16, 18, 30, 32, 34, 36, 38, 40-60, Straße 42 (13127), Straße 44 (13127), Tubaweg, Wackenbergstraße 127, 129-150, Zimbelstraße, Zitherstraße
- 03 302 Achtermannstraße 16-37, Am Feuchten Winkel 11, Bleicheroder Straße 17-20, Galenusstraße 17-63D, Paracelsusstraße 25-54, Pasewalker Straße (13127) 120, Vesaliusstraße
- 03 303 Blankenburger Straße (13156) 120, 122-122A, 124-128A, 130-134B, 136-140, 142, Grumbkowstraße 1-13A, Hans-Jürgen-Straße 1-1C, 3-3A, 5, 7-7A, 9, 13A-13B, Pankower Straße, Pasewalker Straße (13127) 4-18, Schloßallee 2A-30
- 03 304 Blankenburger Straße (13156) 48, 50, 52, 54-67, 69, 71-71C, 73-75, 77-79C, 81, 85, 87, 89-95, 97, 99, 101, 103, 105, 107, 109-119, 121, 123-123A, Buchholzer Straße (13156) 9-45, Charlottenstraße (13156) 1-7, 57-63, Grumbkowstraße 17-65, Idastraße 1-12, Klothildestraße 1A-15A, 32-46, Okarinastraße 1-3, 5, 7, 9-11, 13, 17, 19, 21-25, 29, 31-33, 35-37, 39-41, 43, Rolandstraße (13156) 96A-101, Schönhauser Straße (13127) 2-4, 6, 8, Siegfriedstraße (13156) 23-27, Stechowstraße, Straße 103 (13156), Straße 182 (13127) 33, 35, 37, 39, 75-77, Straße 199 (13127) 1, 3, 5, 7, 9, 11, 13, 15, 17, 29, 31, 33, 35, 37, 39-39A, Straße 39 (13156), Straße 41 (13156), Wackenbergstraße 31-31A, 33, 35-126A, 128
- 03 305 Beuthstraße (13156) 6-26, Blankenburger Straße (13156) 1, 3, 5, 7, 9-9B, 17, 19, 25B, 27, 29, 33, 35, 37-39, 41, 45, 47, 49, 51, 53, Buchholzer Straße (13156) 1-8, 70-93, Charlottenstraße (13156) 56, Dietzgenstraße 20, 22, 24, 26, 28, 34-36A, 38, 40-42A, 44, 46, 48, 50, 52, Herthaplatz, Idastraße 13-24, Marthastraße (13156), Siegfriedstraße (13156) 2-11C, 29-40, Wackenbergstraße 2-30, 32, 34, Waldemarstraße (13156) 1-18, Waldowstraße (13156) 1-6, 29-35

Wahlgebietseinteilung für die Wahl zum 18. Deutschen Bundestag am 22. September 2013

03 306 Am Orangeriepark, Blankenburger Straße (13156) 2, 4, 6, 8, 10-16A, 18, 20-24D, 26-26D, 28, 30-32, 34, 36, 40, 42-44, 46, Dietzgenstraße 1-12A, 14-16, 18, Grabbeallee 56, 58, 60, 62-62B, 64, 66-66B, 68, 70, 72, 74, 76, 78-86, Güllweg, Hermann-Hesse-Straße 1, 3-3B, 5-5G, 7-7I, 9-9H, 11-11E, 17-19, 25-25A, 27, Klothildestraße 16-20, Rolandstraße (13156) 11-32A, 102-117, Siegfriedstraße (13156) 12-22B, Tschaikowskistraße 2-2A, 4, 6, 8, 12, 14, 16-16C, 18-22, 24-24A, 26



Wahlbezirke 03 3xx

03 307 Achtermannstraße 8-15, 38-48, Bleicheroder Straße 8-16C, 21-30, Damerowstraße 39-49, Galenusstraße 6-16, Hasseroeder Straße, Klausaler Straße (13187) 1-21, Paracelsusstraße 1-24, Prießnitzstraße, Würtzstraße, Zellerfelder Straße

03 308 Achtermannstraße 1-7, 49-63, Am Schloßpark 26-37, Amalienpark, Bleicheroder Straße 31-37, Breite Straße (13187) 2-4A, Crusemarkstraße 2, 4, 6, 8, 10, 12, 14, 16, 18, 20, 22, 24, 26, 28, 30, 32, 34, 36, 38, 40, Galenusstraße 64-65, Kavalierestraße 2, 4-4A, 6, 8, 10, Klausaler Straße (13187) 21A-27C, Mendelstraße 23-54, Schloßallee 2, Stiftsweg 1-3, 11, 13, 15, 17, 19, 21, 23, 25, 27, 29, 31, 33, 35, 37, 39, 41, 43, Wolfshagener Straße 80, 82, 84, 86-137

03 309 Berliner Straße (13189) 116-130, Bleicheroder Straße 4-7, Breite Straße (13187) 41-50, Damerowstraße 3-22, 50-66, Hadlichstraße, Harzburger Straße (13187), Harzgeroder Straße, Klausaler Straße (13187) 28-30, Mendelstraße 1-21, Stiftsweg 4-10, 12, 14, 16, 18, 20, 22, 24, 26-26A, 28, 30, 32, 34, 36, 38, 40, 42

03 310 Benjamin-Vogelsdorff-Straße 2, 4-6, Berliner Straße (13189) 1-13B, Breite Straße (13187) 32-36, 38-40, Dusekestraße 1-36, 38-42, Florastraße (13187) 35-67A, Garbátyplatz, Grunowstraße (13187), Mühlenstraße (13187) 68-78, Schulstraße (13187)

03 311 Am Schloßpark 4-24, Breite Straße (13187) 4B-10, Crusemarkstraße 1, 3, 5, 7, 9, 11, 13, 15, 17, 19, 21, 23, 25, 27, 29, 31, 33, 35, 37, 39, Eintrachtstraße, Kavalierestraße 1-1A, 3-3A, 5, 7, 9, 11-33, Ossietzkystraße 2-2A, 4, 6, 8, 10-18, 20, 24, 26-26E, Pankgrafenstraße (13187) 4-4C, 6, 8, Pestalozzistraße (13187) 14-18, Wolfshagener Straße 59, 62-79, 81, 83, 85

03 312 Breite Straße (13187) 11-24, 37, Ossietzkystraße 1, 3, 5, 7, 9, 19, 21-23, 25, Pankgrafenstraße (13187) 1-3L, 5, 7, Parkstraße (13187) 2, 4-4A, 6, 8, 10, 12, 14, 16, 18, 20, 24, 26, 28, 30, 34, 36, 40, 42, 44, 48, 50, 52, 54, 56-58, 60, 62, 64, 66, 68, Pestalozzistraße (13187) 1-12, 26-44, Schönholzer Straße (13187) 1-6A, Wolfshagener Straße 54-58, 60

03 313 Boris-Pasternak-Weg, Elisabethweg, Grabbeallee 20-20B, 22-55, 57, 59, 61, 63, 65-65A, 67, 69, 71-71D, 73, 75, 77, Hermann-Hesse-Straße 29, 31, 33, 35, 37-37C, 39, 41, 43, 45, 47, 49, 51, 53-53A, 55, 57, 59, 61-61B, 63, 65-69, 71, Homeyerstraße 8-8A, 10-10B, 12-12A, 14-14A, 16, 18, 20-20A, 22-22A, 24-28, 30, 32-36, 38, 40, Kleine Homeyerstraße, Köberlesteig, Majakowskirring, Ossietzkystraße 29-45, Parkstraße (13187) 1, 3, 5, 7, 9, 11, 13, 15, 17, 19, 21-23, 25, 27, 29, 31-33, 35, 37-39, 41, 43, 45-47, 49, 51, 53, 55, 59, 61, 63, 65, 67, Pastor-Niemöller-Platz 12, Paul-Francke-Straße 6-12, Rudolf-Ditzen-Weg, Schönholzer Straße (13187) 7, Stille Straße, Tschaikowskistraße 1-1A, 3, 5, 7, 9-11, 13-13B, 15, 17, 23, 25, 27-63

03 314 Am Bürgerpark 15-24, Cottastraße, Grabbeallee 1-19, 21, Heinrich-Mann-Platz, Heinrich-Mann-Straße, Hermann-Hesse-Straße 77-79, 81, 83-87, 103, Homeyerstraße 1-7, 9-9A, 11, 13, 15, 17, 19, 21, 23, 29, 31, 37, 39, Killisch-von-Horn-Weg, Kreuzstraße (13187) 3-16, Leonhard-Frank-Straße, Nordbahnstraße (13359) 24, Paul-Francke-Straße 1-5, Pfeilstraße, Pichelswerderstraße (13187), Schulzestraße, Straße 201, Wilhelm-Kuhr-Straße 6-38, 59-85, Wollankstraße 11-23A

03 315 Florastraße (13187) 1-4, 79-97, Gaillardstraße 1-5A, Görschstraße 2-10, 42-50, Kreuzstraße (13187) 17-21, Neue Schönholzer Straße 1-17A, Pradelstraße 1-3, 5, 7, 9, 11, Rettigweg 11, Schönholzer Straße (13187) 8-14, Wilhelm-Kuhr-Straße 1-5, 86-88, Wollankstraße 1-10, 108-135

03 316 Brehmestraße 35-37, Florapromenade, Florastraße (13187) 15-34E, Görschstraße 26A-41B, Heynstraße, Mühlenstraße (13187) 21-24

03 317 Brehmestraße 1-28, 41-66, Florastraße (13187) 6-14, Gaillardstraße 6-40, Görschstraße 10A-26, In den Floragärten, Pradelstraße 4, 6, 8, 10, 12-18, Rettigweg 1-10, 12, Wollankstraße 101-105

03 318 Benjamin-Vogelsdorff-Straße 1, 3, Breite Straße (13187) 24A-31J, Dusekestraße 37, 43-45, Florastraße (13187) 67B-78, Mühlenstraße (13187) 1-20, 80-89, Neue Schönholzer Straße 17B-36

Wahlgebietseinteilung für die Wahl zum 18. Deutschen Bundestag am 22. September 2013

- 03 319 Blankenburger Straße (13156) 68A-68B, 70A-70B, 72-72B, 76, 80, 82, 86, 88, 96, 98-98B, 100-100B, 102-102D, 104-104D, 106-106D, 108-108D, Dechertstraße, Elisabeth-Christinen-Straße, Grumbkowstraße 74-86, Karower Straße (13156), Klothildestraße 21-31B, Lindenberger Straße (13156), Rolandstraße (13156) 35-96, Schloßallee 31-49
- 03 401 Am Steinberg 22-104E, Bühringstraße, DGZ-Ring, Frieda-Seidlitz-Straße, Gustav-Adolf-Straße 125-140, Hamburger Platz 9, Herbert-Bayer-Straße, Holzkircher Straße 1-2B, Jacobsohnstraße 35-56, Johannes-Ippen-Straße, Pistoriusstraße 63-79, Rudolf-Baschant-Straße, Seidenberger Straße, Wigandstaler Straße 1, 3, 5, 7, 15, 17, 19, 21, 23, 29, 31, 33, 35, 37, 39-39A, 41, 43, 45, 47, 49, 51, 53, Wilhelm-Wagenfeld-Straße
- 03 402 Am Steinberg 122-144, 148-164, Gäblerstraße 61-121, Günter-Litfin-Straße, Gustav-Adolf-Straße 86-93, 106-119, Holzkircher Straße 10-15E, Obersteiner Weg 1-37, 39-41, 43, 45-49, Preunelstraße, Privatstraße 13, Privatstraße 14, Rennbahnstraße 70-87, Schmohlstraße, Straße 206 4, 6, 8, 14, 16, Straße 210, Straße 245, Thiesstraße, Wigandstaler Straße 2, 4, 6, 8-14, 16, 18, 20, 22, 24-28, 30, 32, 34, 36, 38, 40, 42, 44, 46, 48, 50, 52, 54
- 03 403 Amalienstraße (13086) 6-13, 20-23, Blechenstraße, Große Seestraße 19-26, 108A-108D, Hunsrückstraße 4, 6, 8, 10, 12, 14, 16, 18, 20, 22, 28, 30, 32, 34-36, 38, 40, 42-46, Parkstraße (13086) 72-99, Paul-Oestreich-Straße, Pistoriusstraße 13-30, Rennbahnstraße 110-112, Schönstraße 1-40, 51-70A, Woelckpromenade
- 03 404 Albertinenstraße (13086), Amalienstraße (13086) 1-4, 24-28, Berliner Allee 105, 109, 113, 115, 117, 119, 121-121G, 123, 125, 127, 129, 155, 165, 167, 169, 171, 173, 175, 177, 179, 181, 183-187, 189, 191, 193, 195, 197, 199, 201-205C, 207, 209, 211, Große Seestraße 1-18, Parkstraße (13086) 14-40, Pistoriusstraße 2-12
- 03 405 Berliner Allee 215, 217, 219, 221-223, 225-227, 229, 231, 233-235, 237, 239, 241-245, 247-249, Große Seestraße 109-125, Lemgoer Straße, Liebermannstraße 2, 4-24, 28, 30-30K, 32, 34, 36, 38-40, 42, 44, Parkstraße (13086) 41-71, Pasedagplatz 1-2, Rennbahnstraße 2-18A, 113-136, Schönstraße 43-50
- 03 406 Berliner Allee 158-164, 166A-166C, 168, 170, 172-172E, 174, 176, Buschallee 1-7B, 23A, Else-Jahn-Straße 2-5, 10-17, 23-30, 39-42, Gartenstraße (13088) 1-6, 27-44, Hansastraße (13088) 65, 67, 69, 71, 73, 75, 77, 79, 81, 83, 85, 87, 89, 91, 93, 95, 97, 99, 101, 103, 105, 107, 109, 111, 113, 115, 117, 119, 121, 123, 125, 127, 129, 131, 133, 135, 137, 139-147, 149, 151, 153, Indira-Gandhi-Straße 110-132, Sulzfelder Straße 11, 15, Wegenerstraße (13088)
- 03 407 Buschallee 24-68, Hansastraße (13088) 40-64, 66, 68, 70, 72, 74, 76, 78, 80, 82, 84, 86, 88, 90, 92, 94, 96, 98, 100, 102, 104, 106-106D, 108-108F, 110, 112, 114, 116, 118, 120, 122, 124, 126, 128, 130, 132, 134, 136, 138, 148, 150, 152, 154-172H, 174-178, 180-182A, 188, 190, 192, 194, 196, 198, 200, 202, Suermondtstraße 70
- 03 408 Buschallee 8-23, 71-104, Else-Jahn-Straße 1, 6-9, 18-22, 31-38, Falkenberger Straße 5-31, Gartenstraße (13088) 9-16F, Piesporter Straße 78-86, Sulzfelder Straße 2-10, 12-14
- 03 409 Bernkasteler Straße 18-24A, Brodenbacher Weg 5, 7, 9, 11, 13, 15, 17, 19, 23-23A, 25, 27, 29, 31, Buschallee 69, Falkenberger Straße 35-159, Giersstraße, Hansastraße (13088) 173, 179-179A, 183-187, 189, 191, 193, 195, 197, 199, 201, KGA Feldtmannsburg, Liebermannstraße 72-74, 76, 82, 84, 86-86A, 88-88B, 90-92, 94-96, 98, 100, 102, 110-116, 118, 120, 122-126, 128-130, 132, 134, 136, 138, 140, 142-144, 150, 152, 154, 156, 158-202, Neumagener Straße 19, Perler Straße 31A-50, Piesporter Straße 3-22, 54-60, Straße 250, Straße 251, Wittlicher Straße 12, 14, 24
- 03 410 Berliner Allee 178, 180, 182, 188, 190, 192, 194, 196, 198, 200, 206, 208, 210, 212-214, 216, 218, 220, 224, 228, 230, 232, Bernkasteler Straße 1-6, 78-83, Buschallee 105-110, Caseler Straße, Falkenberger Straße 1-4, 186-190, Gartenstraße (13088) 19-25A, Graacher Straße (13088) 1-6, Liebermannstraße 54-70, Neumagener Straße 7-14, 20, Trarbacher Straße 1-13, 18-23, Trierer Straße 7, 9, 11, 13, 15, 17, 19, 21, Wehlener Straße
- 03 411 Am Graben (13088) 28-35, 35B-51, Am Heimenstein, An den Feldtmannsgärten, Berliner Allee 236, 238, 240-240A, 246, 250, 252, 254, 256, 258-260, 262, 270-274, 276, 278, 280-294, 300, 310, 314, 316, 318-320, 322, Bertricher Weg (13088), Bitburger Straße 3-24, 114-140, Darßer Bogen, Darßer Straße 153, Feldtmannstraße 5-47, 119-167, Gehringstraße 33-44, Gnomonplatz, Graacher Straße (13088) 7-12, Haakonweg 23-51, Helgiweg, Jöbstunsteig, Kelberger Weg, Lichtelfensteg 11, 17, 19, 21, 23, 25, 27, 29, 31, 33, 35, 37, 39, 41, 43, Liebermannstraße 45-52, 75, 77-81, 83, 85, 87, 89, 93, 97, 99, 101, 103-105, 117, 119, 121, 127, 131, 133, 135, 137, 139, 141, 145-149C, 151A-151C, 153, 155, 157, Lindwurmweg, Malchower Chaussee 1, 10, Mayener Weg, Nachtalbenweg 1-49, 51-55, 61, Neumagener Straße 21-42, Nifflheimweg, Nornenweg, Ortnitstraße 45-108, Osasteig, Ostaraweg 26-102, Perler Straße 2, 4, 6, 8, 10-10A, 12A-28, Piesporter Straße 24A-53, Polcher Weg, Saaler Bogen, Schwarzelfenweg 1-59, Trarbacher Straße 14-17, Tronjepfad, Ullerplatz, Wanensteig
- 03 412 Alpnacher Weg, Am Graben (13088) 35A, An der Industriebahn, Axenstraße, Berliner Allee 251, 253, 255, 257, 261, 263-265, 275, 277, 279, 297-299, 301-309, 311-313, 315, 317, 321, 323, Darßer Straße 201-205, Feldtmannstraße 170-171, Gehringstraße 15-29, 45-63, Grimseiweg, Haakonweg 1-15, Kandertaler Weg, KGA Gesundheitsquell, Lichtelfensteg 1-5, 16, 18, 20, 22, 24-24A, 26, 28, 30, 32, 34, 36, 38, 40, 42, Liebermannstraße 3, 25-27, 29, 31, 33, 35, 37, 41, 43, Malchower Straße 27-59, 63, 65, 67, 69, 71-116, Morschacher Weg, Muspelsteig, Nachtalbenweg 50, 60, Nüßlerstraße, Ortnitstraße 21-43, Ostaraweg 1-24, Pasedagplatz 3-5, Rennbahnstraße 19-69, Roelckestraße 70-108, Romain-Rolland-Straße 2, Runenzeile, Sarner Weg, Schächentaler Weg, Schneehompfad, Schreckhornweg, Schwarzelfenweg 64, Straße 42 (13089), Ullerweg, Wildstrubelpfad 6-10, Wischbergeweg 8, 10-10A, 12, 16, 18, 20, 22-22A, 24, 26A-26B, 28-28A, 30, 32-32A, 34-34A, 36A-36D, 38, 40, 42-44, 46, 48-50, 52A-52B, 54-54A, 56-56A, 58-148, Zur Ringallee

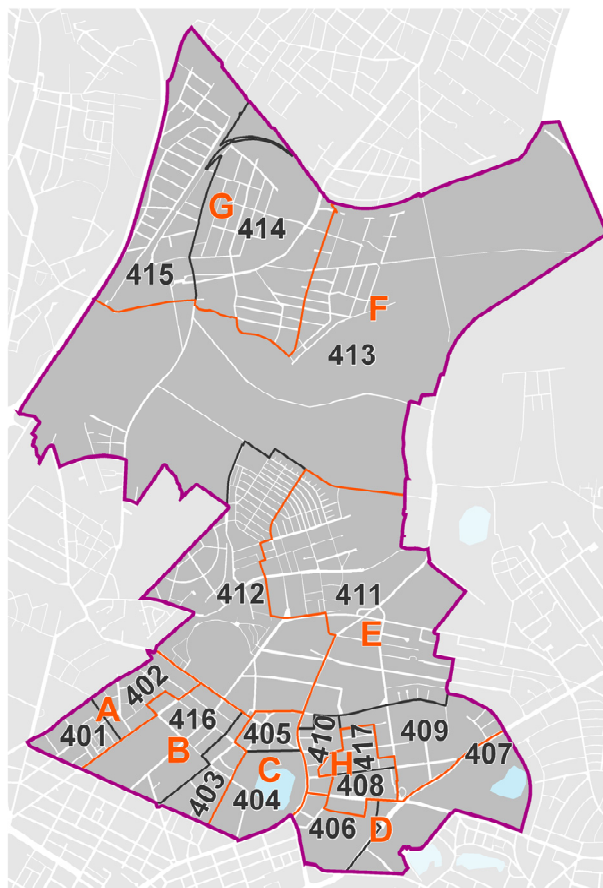
Wahlgebietseinteilung für die Wahl zum 18. Deutschen Bundestag am 22. September 2013

03 413 Am Feuchten Winkel 21, Am Fließ 2, 4, 6-8, 10, 12, 51, Andenzeisigweg, Asgardstraße, Bahnhofstraße (13129) 51-93, Bartzeisigweg, Blankenburger Pflasterweg 8-102, Blankenburger Straße (13089) 32-65, Brockenweg, Erlenzeisigweg, Fafnerstraße, Fichtenzeisigweg, Frithjofstraße 7-11, 47, 49, 51-53, 55, 57-59, 61, 63, 69, 71, 73, 75, 77, Fuchsammerweg, Gelbbauchzeisigweg, Goldzeisigweg, Grünkardinalweg, Heinersdorfer Straße (13129) 3-3A, 5-200, Indigofinkweg, Kapsperlingweg, Kapuzenzeisigweg, Kirchstraße (13129) 11-26, Klagenfurter Straße, Kokosfinkweg, Korsikazeisigweg, Lindenberger Weg (13129) 38-82, Magellanzeisigweg, Maronensperlingweg 2-132, Maskenzeisigweg, Meisengimpelweg, Mexikozeisigweg, Midgardstraße 34-66, Morgenammerweg, Mühlenstraße (13129) 10, 18-24A, 26, 28, 32, 34-34A, 36, 38, 40, 42, 44, 46, 48, 50, 54, 56, Okertalstraße, Olivzeisigweg, Papstfinkweg, Parkstraße (13129) 2, Perchtastraße, Pirolgimpelweg, Purpurkardinalweg, Reisfinkweg, Rohrammerweg, Romain-Rolland-Straße 170-178, Rosenbauchfinkweg, Rostsperlingweg, Rotkardinalweg, Saffranammerweg, Schäferstege 1A-1F, 10-25, Schneeammerweg, Schneefinkweg, Schwirrammerweg, Singammerweg, Spechtfinkweg, Straße 1 (13089), Straße 2 (13089), Straße 26 17-26, Straße 27 18-38, Straße 28 (13129), Straße 3 (13089), Straße 31 (13089) 1-1A, 2D-15, Straße 31 (13129), Straße 33 (13129), Straße 39 (13129), Straße 40 (13129), Straße 42 (13129), Straße 45 (13129), Straße 46 (13129) 13-27, Straße 47 (13125) 6A-6D, Straße 56 (13129) 2, 6, 8-8A, 10, 12, 14, 16, 18, 20, 22, 24, 26, 28, 32, 34, 36, 38, 40, 42, 44, Suderoder Straße (13129) 48-81, Tigerfinkweg, Villacher Straße 31-57, Waldammerweg, Wiesenammerweg, Zebrafinkweg, Ziegelstraße (13129), Zwergammerweg

03 414 Ahornallee (13129), Alt-Blankenburg 17-71B, Am Fließ 3, 5, 9, 11, 13-49, Blankenburger Chaussee 44-45, Dittfurter Straße, Gartenstraße (13129), Georgenstraße (13129), Gernroder Straße, Harzburger Straße (13129), Jungbornstraße, Karower Damm, Kastanienallee (13129), Kirchstraße (13129) 1-10, 27A-38, Krugstege 2, 12, Lautentaler Straße, Lindenberger Weg (13129) 9-37, Mittelstraße (13129), Mühlenstraße (13129) 1-9A, 11-17A, 25, 27, 29-31, 33-33A, 35, 37, 39, 41, 43, 45, 47, 49-49A, 51-53, 55, Parkstraße (13129) 1, 4-50, Priesterstege 2, 6, Straße 24, Straße 26 2-16, Straße 27 2-15, Straße 46 (13129) 1-12, Straße 56 (13129) 1-1B, 3-5, 7, 9, 11, 13, 15, 17, 19, 21, 23, 25, 27, 29-31, 33, 35, 37, 39, 41, 43, Suderoder Straße (13129) 1-46, Sulzer Straße, Thaler Straße, Treseburger Straße (13129), Triftstraße (13129) 2, 4, 6-6A, 8, 10, 12-12A, 14, 30, 32, 44, 46, 56, 60-60A, 62, 64, 66, 68, 70A-70C, 72-74, 76-76A, 78-78A, 80-80B, 82-82D, 84-84C, 86-94, Urbacher Straße, Villacher Straße 27-30

03 415 Alt-Blankenburg 1-16, Bahnhofstraße (13129) 25-47, Burgwallstraße, Eifelstraße, Flaischlenstraße, Frankensteinstraße, Frankenstraße (13129), Freischützstraße, Gutenfelsstraße, Hartmutstraße, Heimbürgerstraße, Herwigstraße, Ilseburgstraße, Königsteinstraße (13129), Krontaler Straße 45, 52, Krugstege 1, 3-5, Maronensperlingweg 136-234, Oberonstraße, Priesterstege 5A-5B, 7, Rheinfelsstraße, Rhönstraße, Rudelsburgstraße, Rüdigerstraße (13129), Schäferstege 3-5, Scharfensteinstraße, Schwarzwaldstraße, Straße 18 (13129), Straße 47 (13129), Straße 7 (13129), Straße 87 (13129), Triftstraße (13129) 1, 3, 5, 7, 9, 11, 13, 15A-29, 31, 33-43, 45, 47-55, 57-59, 61, 63-63A, 65, 67, 69, 71, 75, 77, 79, 81, 83-83B, 85, Vogesenstraße, Wolkensteinstraße, Wüstensperlingweg

03 416 Amalienstraße (13086) 14-19A, Bundenbacher Weg, Gäblerstraße 1-24, Große Seestraße 27-108, Gustav-Adolf-Straße 56-85, 95-105, Hedwigstraße (13086), Hunsrückstraße 1-3, 5, 7, 9, 11, 13, 15, 17, 19, 21, 23-27, 29, 31, 33, 37, 39, 41, Obersteiner Weg 38, 42-42A, 44-44C, Pistoriusstraße 31-41, Rennbahnstraße 94-108, Roelckestraße 26-69, 110-142, Schönstraße 75-97, Soonwaldstraße, Straße 206 1, 5, 7, 9-13, 15, 17-21, Straße 246



Wahlbezirk 03 4xx

03 417 Bernkasteler Straße 8-16A, 71-75E, Brodenbacher Weg 2-4, 6, 8-8A, 10, 12, 14, 16, 18, 20-22, 24, 26-26A, 28, 30, Falkenberger Straße 160-185, Neumagener Straße 1-6, 15-18, Piesporter Straße 73-74, Trierer Straße 2-6, 8, 10, 12, 14, 16, 18, 20, 22-26, Wittlicher Straße 1-11, 13, 15-23, 25-29

03 501 Brennerstraße 17-48, Brixener Straße 5-27, 45, 47, 49, Dolomitenstraße 1-43, 45, 47, Esplanade 24-24B, 26-32, 34, 36, 38, 40, 42, 44, 46, 48, Maximilianstraße (13187) 30-40A, Tiroler Straße 1-29, Trienter Straße, Zillertalstraße 1-34, 36, 38

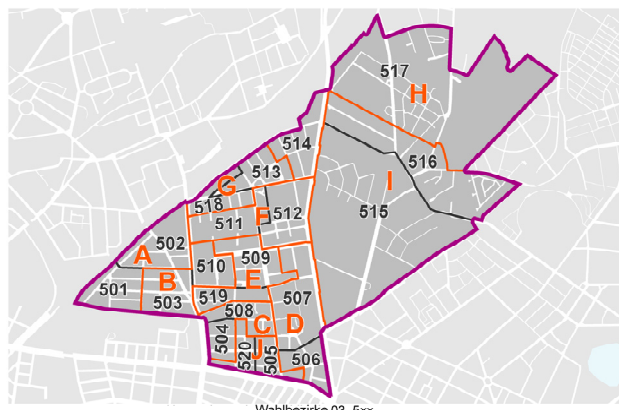
03 502 Berliner Straße (13189) 14-40, Brixener Straße 54-69, Dolomitenstraße 44, 46, 48-101, Masurenstraße, Maximilianstraße (13187) 1-25, Mühlenstraße (13187) 25-37A, 54-67, Ötztaler Straße, Samländische Straße

03 503 Berliner Straße (13189) 42-57, Brennerstraße 75-92, Brixener Straße 40, 46, 48, 52, Esplanade 2, 4, 6-8, 12, Maximilianstraße (13187) 41-50, Mühlenstraße (13187) 38-53A, Tiroler Straße 51-76, Toblacher Straße, Zillertalstraße 35, 37, 39-59

Wahlgebietseinteilung für die Wahl zum 18. Deutschen Bundestag am 22. September 2013

03 504 Berliner Straße (13189) 76-86, Eschengraben 1-22, Hallandstraße 2, 4, 6, 8, 10, 12, 14, 16, 20, 24-24A, 26, 28, Schonensche Straße 34-43, Thulestraße 1-20, 22, Trelleborger Straße 5, 7, 9, 11, 13, 15, 17, 19-23, 25, 27, 29, 31, 33, 35, 37

03 505 Baumbachstraße 1-9, Eschengraben 36, 38, 40, 42, Kurze Straße (13189), Max-Koska-Straße 4-6, Neumannstraße 1-2, 125-137, Schonensche Straße 16-26, Spiekermannstraße 17-26, Thulestraße 35-46, Wisbyer Straße 43-58



03 506 Herthastraße (13189), Max-Koska-Straße 7-21, Neumannstraße 3-4, Prenzlauer Promenade 173-192, Spiekermannstraße 1-16, 27-33, Talstraße 3-23, Thulestraße 48, 50, 52-60, 62, 64, 66, 68, 70, 72, 74, 76, 78, 80, Wisbyer Straße 33-42

03 507 Arnold-Zweig-Straße 1, 3, Asta-Nielsen-Straße 4-6, 12, Elsa-Brändström-Straße 86-95, Eschengraben 44, 46-143, Hardangerstraße, Neumannstraße 5-11, Prenzlauer Promenade 149-166E, Selma-Lagerlöf-Straße, Talstraße 1-2A, Thulestraße 47, 49, 51, 61, 63, 65, 67, 69, 71, 73-73A, 75, 77, 79, Vinetastraße 28-33

03 508 Berliner Straße (13189) 87-88, Eschengraben 37, 39, 41-41A, 43, 45, Hallandstraße 1, 3, 5, 7, 9, 11, 13, 15, 17-19, 21-23, 25, 27, 29, 31, 33, 35, 37-65, Neumannstraße 105-117, Trelleborger Straße 39-51, Upsalaer Straße 6, 12, Vinetastraße 8-27, Westerlandstraße 1-14, Wetterseestraße

03 509 Arnold-Zweig-Straße 17, 26-40, 42, 44, 46, 48, Asta-Nielsen-Straße 1, 11, Binzstraße 7-21, Elsa-Brändström-Straße 33, 43, 45, 47, 49, 51, 53, 55, 61-75, Greta-Garbo-Straße, Jenny-Lind-Straße, Max-Lingner-Straße 16, 18, Neumannstraße 13-13B, 74-99, Pfarrer-Jungklaus-Straße, Trelleborger Straße 66-68, 70, 72, 74, 78, 80

03 510 Arnold-Zweig-Straße 41-41A, 43-43A, 45-45A, 47-47A, Berliner Straße (13189) 97-103, Binzstraße 1-6, Elsa-Brändström-Straße 1, 3, 5, 7, 9, 11, 13, 15, 21, 23, 25, 27, 29, 31-31A, Max-Lingner-Straße 1-15D, 17, 19, Trelleborger Straße 69, 71, 73, 75-77, 79, 81-97

03 511 Arkonastraße 45-54, Berliner Straße (13189) 104-112, Binzstraße 48-68, Borkumstraße 1-13, Forchheimer Straße 1-5, 7-21, 23-27, Hiddenseestraße 3-10A, Kissingenplatz 1-4, Laudaer Straße 1, 3, 5, 7, Neumannstraße 18-34, 65-73

03 512 Arnold-Zweig-Straße 2, 4-16, 18-24, Binzstraße 22-47A, Forchheimer Straße 6, 22, 28, Kissingenstraße 21A-24A, Laudaer Straße 2-2A, 4, 6, 8-40, Neumannstraße 14-16, Oberrburger Weg, Prenzlauer Promenade 129-148, Retzbacher Weg 4-32, Zellinger Weg

03 513 Gemündener Straße, Granitzstraße 21-32, Karlstadter Straße 1-18, 21, 23, 25, 27, 29, 31, 33, 35, 37, 39, Kissingenplatz 7-13, Kissingenstraße 28-45, Miltenberger Weg, Neumannstraße 35-44A, 49-55, Retzbacher Weg 39, 41, 43, 45, 47, 49, 51, 53, 55, 57-61, Stubnitzstraße 1-14, Zeiler Weg 1-12, 14, 16-18

03 514 Dettelbacher Weg, Granitzstraße 34-56, Haßfurter Weg, Karlstadter Straße 20, 22, 24, 26, 28, 30, 32, 34, 36, 38, 40-44, Kissingenstraße 25-27A, Prenzlauer Promenade 101-128, Retzbacher Weg 40, 42, 44, 46, 48, 50, 52, 54, 56, 62-86, Zeiler Weg 13, 15, 20-46

03 515 Aidastraße, Am Steinberg 21, 145, Am Wasserturm, Berliner Straße (13089), Eremitenstraße, Figarostraße, Indrastraße, Othellostraße, Prenzlauer Promenade 26-80, Romain-Rolland-Straße 13, 25, 31, 33, 35-37, 39, 41, 43-45, 49-49A, 51, 53, 55, 59, 61, 63-65, 67-67D, 69, 71-71B, 73, 75, 77, 79, 81-81C, 83, Rothenbachstraße 1-28, Semiramisstraße, Straße 46 (13089), Straße 56 (13089), Treskowstraße (13089), Waffenschmiedstraße, Zampstrastraße

03 516 Blankenburger Straße (13089) 1-12, 103-112, Bromelienweg, Clematisweg, Eigerstraße, Hibiskusweg, Hödurstraße 1-10, Irisring, Malchower Straße 2-16, 18, 24, 62, 64, 66, 68, 70-70A, Neukirchstraße 1-37A, Prenzlauer Promenade 87-88, Romain-Rolland-Straße 6-8, 14-24, 26-28, 32, 34, 38, 40, 42, 48, 50, 52, 54, 56-58, 60, 62, 66, 68, 70, 72, 74-74B, 76, 78, 80, 82, 84-108, Rothenbachstraße 30-54, Straße 16, Straße 18 (13089), Straße 19 (13089), Straße 30 (13089) 1, 3-3A, 5, 7-7A, 9, 11, 13, 15, Tiniusstraße, Wischbergweg 7-7B, 9, 11, 15, 17, 19, 21, 23, 25, 27-27A, 29, 31, 33, 35-35A, 37-37A, 39-39A, 41, 45-45A, 47A-47B, 51, 53, 55, 57

03 517 Blankenburger Straße (13089) 13-31, 67-102A, Donarstraße, Erdastraße, Fasoltstraße, Frithjofstraße 30-46, 48-48A, 50, 54-54B, 56, 60, 62, 64-68, 70, 72, 74, 76, 78A-78B, Frostraße, Heimdallstraße, Heinersdorfer Straße (13129) 4, Hildestraße, Hödurstraße 23-58, Idunastraße, Ingeborgstraße, Lokistraße, Malchower Straße 17, 19-23, 25, Midgardstraße 2-29, Mimestraße, Neukirchstraße 45-74, Romain-Rolland-Straße 110-165, Sigurdstraße, Sleipnerplatz, Sleipnerstraße, Straße 30 (13089) 2, 4-4B, 6, 8, 10, 12, 14, 16-22, Straße 31 (13089) 2-2C, Straße 4 (13089), Straße 5 (13089), Wildstrubelpfad 11

03 518 Arkonastraße 55-62, Berliner Straße (13189) 112A-114, Borkumstraße 16A-23A, Granitzstraße 1-20, Hiddenseestraße 1-2C, 10B-16, Kissingenstraße 1-13, 46-48A, Lauterbachstraße, Lohmestraße, Neumannstraße 45-48, 56-60, Sellinstraße, Stubnitzstraße 15-32

03 519 Berliner Straße (13189) 89-94, Elsa-Brändström-Straße 2, 4, 6, 8, 10, 12, 14, 16-20, 22, 24, 26-26A, 28, 30, 32, 36-42, 44, 46, 48, 50, 52, 54, 56-58, Neumannstraße 100-104, Trelleborger Straße 53-63, Vinetastraße 1-7, 40-65, Westerlandstraße 15-19

03 520 Baumbachstraße 10-18, Eschengraben 23-34, Hallandstraße 30, 32, 34, 36, Lunder Straße, Schonensche Straße 1-15, 27-33, Schönhäuser Allee 91-92, Thulestraße 21, 23-34A, Trelleborger Straße 1-4, 6, 8, 10, 12, 14, 16, 18, 24, 26, 28, 30, 32, 34, 36, Upsalaer Straße 1-5, 7-11, Wisbyer Straße 59-74

Wahlgebietseinteilung für die Wahl zum 18. Deutschen Bundestag am 22. September 2013

- 03 601 Aalesunder Straße, Berliner Straße (13189) 58-75, Bornholmer Straße 1-17, Esplanade 1, 3, 5, 9, 13-23, 25, Gotlandstraße, Ibsenstraße 12-17A, 53-62, Nordkapstraße 2, 4, 6, 8, Schönhauser Allee 96-100, Stavangerstraße, Tegnerstraße
- 03 602 Andersenstraße, Bergener Straße, Björnsonstraße (10439), Bornholmer Straße 18-21, 65-78, Czarnikauer Straße 5-11, Driesener Straße 16-17, Esplanade 33, 35, 37, 39, 41, 43-43A, 45, 47, 49-65, Finnländische Straße, Ibsenstraße 20-51, Malmöer Straße 15-20, Nordkapstraße 1, 3, 5, 7, 9-11, Norwegerstraße 5-17, Ueckermünder Straße 1-8
- 03 603 Bornholmer Straße 88-96, Paul-Robeson-Straße 1A-8A, 39-50, Schivelbeiner Straße 1-10, Schönhauser Allee 101-112, Seelower Straße 4-15
- 03 604 Bornholmer Straße 79-87, Czarnikauer Straße 1-4A, 12-22A, Driesener Straße 9-15, 18-19, Malmöer Straße 13-14, Paul-Robeson-Straße 9-25, 33-38, Schivelbeiner Straße 11-12, Schönfließer Straße (10439) 4-18, Seelower Straße 16-21
- 03 605 Behmstraße 65-79, Driesener Straße 20-24, Isländische Straße, Malmöer Straße 7-12, 21-29, Norwegerstraße 1-4, Paul-Robeson-Straße 27-32, Schivelbeiner Straße 18-22, Ueckermünder Straße 9-17
- 03 606 Dänenstraße, Driesener Straße 1-6, 25-30, Malmöer Straße 1-6, Schivelbeiner Straße 23-49, Schönfließer Straße (10439) 1-3, 19-22, Schönhauser Allee 113-116A, Seelower Straße 1-3
- 03 607 Kopenhagener Straße (10437) 1-49, Korsörer Straße 1-12, Schönhauser Allee 118-118A, Schwedter Straße (10437) 79-83, Sonnenburger Straße 77-78, Ystader Straße 9-14A
- 03 608 Gleimstraße 40-61, Kopenhagener Straße (10437) 50-69, Korsörer Straße 13-25, Rhinower Straße 7-12A, Schwedter Straße (10437) 76-78, Sonnenburger Straße 61-76, Ystader Straße 7, 15-17
- 03 609 Am Falkplatz, Cantianstraße 17-23, Gaudystraße 1-19, Gleimstraße 10-29, Schönhauser Allee 124-126A, Sonnenburger Straße 54-60
- 03 610 Buchholzer Straße (10437) 6-9, Gleimstraße 30-39, Greifenhagener Straße 48-64, Kopenhagener Straße (10437) 70-79, Rhinower Straße 1-6, Schönhauser Allee 60-75, 120-123, Stargarder Straße 1-5, 78-82
- 03 611 Buchholzer Straße (10437) 10-16, Cantianstraße 7-16, 24-25, Eberswalder Straße 25-39, Falkplatz, Gaudystraße 20-27, Gneiststraße (10437) 16-20, Greifenhagener Straße 65-68, Milastraße, Schönhauser Allee 58A-59B, 127-144, Schwedter Straße (10437) 90, Topsstraße
- 03 612 Buchholzer Straße (10437) 1-5A, 17-22A, Gethsemanestraße, Gneiststraße (10437) 10-13, Greifenhagener Straße 1-19, Pappelallee 45-72, Stargarder Straße 6-14, 71-77
- 03 613 Danziger Straße 1, 3, 5, 7, 9, Gneiststraße (10437) 1-9, Lychener Straße 1, 3, 5, 7, 9, 11, 13, 15, 17, 19, 21, 23, 33-35, Pappelallee 1-19, 73-89, Raumerstraße 1-5, Schönhauser Allee 45A-58

- 03 614 Dunckerstraße 65-70A, Lychener Straße 37-45, 47, 49, 51, 53, 55, 57, 59, 61-61A, 63, 65, 67, 69-82, Pappelallee 20-44, Raumerstraße 37-41, Stargarder Straße 15-19, 56-69
- 03 615 Danziger Straße 11, 13, 15, 17, 19, 21, Lychener Straße 2, 4, 6, 8, 10, 12, 14, 16, 18, 20, 22, 24-30, Raumerstraße 6-9, Schliemannstraße 36-49
- 03 616 Lettestraße 6-10, Lychener Straße 46, 48, 50, 52, 54, 56, 58, 60, 62, 64, 66, 68, Schliemannstraße 25-35, Stargarder Straße 20-23



Wahlbezirke 03 6xx

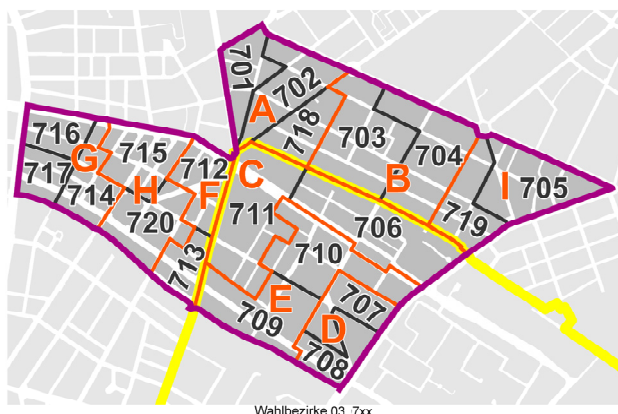
- 03 617 Danziger Straße 23, 25, 27, 29, 31-35, Dunckerstraße 72-91, Helmholtzplatz, Lettestraße 1-5, Raumerstraße 10-14A, Schliemannstraße 1-24, Stargarder Straße 24-27
- 03 618 Danziger Straße 41, 43, 45, 47, 49, 51, 53, 55, 57, 59, 61, 63, 65-67, 69, 71, Dunckerstraße 1-8A, Göhrener Straße, Prenzlauer Allee 189-195A, Raumerstraße 15-24, Senefelderstraße 1-8A, 29-35
- 03 619 Dunckerstraße 9-23, Prenzlauer Allee 187-188, Raumerstraße 25-36A, Senefelderstraße 9-10, 18-28, Stargarder Straße 28-31, Stubbenkammerstraße 8-14
- 03 620 Ahlbecker Straße, Dunckerstraße 24-26A, Hiddenseer Straße, Prenzlauer Allee 180-186, Senefelderstraße 12-16, Stargarder Straße 32-55A, Stubbenkammerstraße 1-7

Wahlgebietseinteilung für die Wahl zum 18. Deutschen Bundestag am 22. September 2013

03 701 Am Steinberg 2-20, Brauhausstraße, Caligariplatz, Charlottenburger Straße (13086) 75-79, Heinersdorfer Straße (13086) 13-19, 32-59, Jacobsohnstraße 5, 7, 9, 11-13, 15, 17-17A, 19, 21, Langhansstraße 72-81, Prenzlauer Promenade 2-24

03 702 Charlottenburger Straße (13086) 57-74, 80-91, Gustav-Adolf-Straße 141-169B, Hamburger Platz 1-3, Heinersdorfer Straße (13086) 1-12A, 20-25, Jacobsohnstraße 2-4, 6, 8, 10, 14, 16, 18, 20, 22-34, Langhansstraße 62-71A, 82-92, Pistoriusstraße 80-100

03 703 Charlottenburger Straße (13086) 44-56, 101-112, Eilveser Straße, Ettersburger Weg, Friesickestraße 7-19, 27-47, Goethestraße (13086) 24, 26, 28, 30, 32, 34-36, 38, 40, 42, 44, 46, 48, 50, 52, 54, Goyastraße, Gustav-Adolf-Straße 25-28, Hamburger Platz 4-8, Langhansstraße 30-50A, 103-120, Lehderstraße 26-43, Pistoriusstraße 101A-103B, Roelckestraße 157-175, Scharnweberstraße (13086), Streustraße 40-54, 86-94



Die Wahlbezirke 03 706 bis 03 711 gehören zum Bundestagswahlkreis 83

03 704 Behaimstraße (13086) 5, 7, 9, 11, 15, 17, 19, 21, 23, 25, 27, 29, 31, 33, 39, 41-41B, 43-43A, 45, 47, 55, 57, 59-63, Charlottenburger Straße (13086) 18-43, 113-126, Friesickestraße 20-25, Langhansstraße 18-29, 122-136, Lehderstraße 15-25A, Pistoriusstraße 104-118B, Roelckestraße 6-25, 151-156, Streustraße 16-31, 102-113

03 705 Berliner Allee 39, 41, 45, 47, 51, 55, 57, 59, 61, 69, 71, 73, 75, 77-81, 83, 85, 87, 89, 91, 93, 95, 97, 99, Börnestraße 22, 24, 26, 28-28B, 30, 32, 36, 38, 40, 42, 44, Charlottenburger Straße (13086) 1-10, 134-142, Langhansstraße 1-8, Max-Steinke-Straße 1-22, 31-43, Mirbachplatz, Parkstraße (13086) 1-11, 102-113, Pistoriusplatz, Pistoriusstraße 119-149, Tassostraße

03 712 Dunckerstraße 36-51, Erich-Weinert-Straße 77, 79, 85, 87-89, Gudvanger Straße 30, 32, 34, 36, 38, 40, 42, 44, 46, 48, 50, 52, Krügerstraße (10439) 13, 15, 17-25, Kuglerstraße 77, 79, 81, 83A-85, 90-100, Meyerheimstraße 5-13, Prenzlauer Allee 136-150, Wisbyer Straße 26-31

03 713 Dunckerstraße 27-31, Erich-Weinert-Straße 84, 86, Kanowstraße, Meyerheimstraße 1-4, Prenzlauer Allee 169-179, Wichertstraße 34-50A, Zelterstraße 1-8, 13

03 714 Erich-Weinert-Straße 29-38, 40, 42, 46, 50, 52, Greifenhagener Straße 20-33, Kuglerstraße 31-40, Lewaldstraße 1, 3, Rodenbergstraße 18, 20, 22, 29-53, Scherenbergstraße 1-4, 21-27, Stahlheimer Straße 25-31, Wichertstraße 10-20, 63-65, Wisbyer Straße 14-15

03 715 Erich-Weinert-Straße 39, 41, 43-45, 47-49, 51, 53-63, Glasbrennerstraße, Gudvanger Straße 15, 17, 19, 21, 23, 25, 27, 29, 31, 33, 35, 37, 39, 41, 43, 45, 47, 49, 51, 53-57, Kuglerstraße 44-72, Lewaldstraße 2, Scherenbergstraße 5-15, Stahlheimer Straße 4-24, Varnhagenstraße, Wisbyer Straße 16-25

03 716 Erich-Weinert-Straße 1, 3, 5, 7, 9, 11-13, 15, 17-19, 21, 23, 25, 27, Greifenhagener Straße 35-40, Kuglerstraße 1-29, Schönhauser Allee 87-90, Wisbyer Straße 1-13

03 717 Erich-Weinert-Straße 2, 4, 6, 8, 10, 14, 16, 20, 22, 24, 26, Greifenhagener Straße 41-47, Rodenbergstraße 1-17, 19, 21, 23-27, Schönhauser Allee 79-86, Wichertstraße 1-9A, 66-73

03 718 Charlottenburger Straße (13086) 92-97, Goethestraße (13086) 13-23, 25, 27, 29, 31, 33, 37, 39, 41, 43, 45, 47, 49, 51, 53, 55, Gustav-Adolf-Straße 5-24A, Langhansstraße 51-61, 93-102, Lehderstraße 44-59, Streustraße 55-79

03 719 Behaimstraße (13086) 4, 6, 8, 10, 12-14, 16, 18, 20, 22, 24, 26, 28, 30, 32, 34-38, 40, 42, 44, 46, 48-54, 56, 58, 64, Berliner Allee 1-3, 5, 7-9, 11, 13, 15, 19, 21, 23, 25, 27, Börnestraße 1-21, 23, 25, 27, 29, 31, 33-35, 37, 39, 41, 43, 45, Charlottenburger Straße (13086) 12-17, 127-133, Langhansstraße 12-17, 137-153A, Lehderstraße 1-11, Max-Steinke-Straße 23-30, Streustraße 1-15, 114-128

03 720 Dunckerstraße 32-35, 52-64, Erich-Weinert-Straße 64-76, 78, 80-82, Gudvanger Straße 12-14, 16, 18, 20, 22, 24, 26, 28, Krügerstraße (10439) 1-12, 14, 16, Kuglerstraße 76, 78, 80, 82, 88, Meyerheimstraße 14-17, Stahlheimer Straße 1-3A, Wichertstraße 21-33A, 51-57, Zelterstraße 10-12, 14

Wahlgebietseinteilung für die Wahl zum 18. Deutschen Bundestag am 22. September 2013

03 809 Danziger Straße 22, 24, 26, 28, 30, 36-40, 42, 44, 46, 48, 50-50B, 52, 54, 56, 58, 60, 62, 64, 68, 70, 72, Hagenauer Straße 1-8, Husemannstraße 17-35, Kollwitzstraße 87-104, Prenzlauer Allee 196-206, Rykestraße 20-37, Sredzkistraße 27, 29, 31, 33, 35, 37, 39, 41, 43, 45, 47, 49-51, 53, 55, 57, 59, 61, 63, 65, 67

03 810 Husemannstraße 2, 4, 6, 8, 10, 12, 14, 16, Kollwitzstraße 67, 69-86, Prenzlauer Allee 207-214, Rykestraße 11-19, 39-46, Sredzkistraße 34, 36, 38, 40, 42, 44, 46, 48, 52, 54, 56, 58, 60, 62, 64, 66, Wörther Straße (10435) 25-35A

03 812 Belforter Straße 1-26A, Knaackstraße 37-49, Kollwitzstraße 16-37, 39, 41, 43, 45, 47, 49, 51, 53, 55, 57-59, Kolmarer Straße 1-4, Metzger Straße (10405) 22-45, Mülhauser Straße, Prenzlauer Allee 229-239, Schönhauser Allee 19-26A, Straßburger Straße (10405) 24-36, Wörther Straße (10435) 1-12

03 813 Kollwitzstraße 2-14, Metzger Straße (10405) 1-21, Prenzlauer Allee 240-251A, Saarbrücker Straße, Schönhauser Allee 5-12, Straßburger Straße (10405) 2-22, 37-60, Torstraße 1-5, 7-9C, 11, 15, 19, 23, 25, 33, 35-39, 41, 43, 49

03 814 Angermünder Straße (10119), Choriner Straße 1-12, Christinenstraße 1-12, 31-41, Fehrbelliner Straße (10119) 14-15, 85-101, Gormannstraße 17-17B, Lotumstraße, Schönhauser Allee 181-188, Templiner Straße 8-11, Torstraße 59, 61, 65, 67, 69, 75, 79, 83, 85, 87, 89, Zehdenicker Straße 1-7A, 25-30, Zionskirchstraße 60, 62, 64, 66, 68

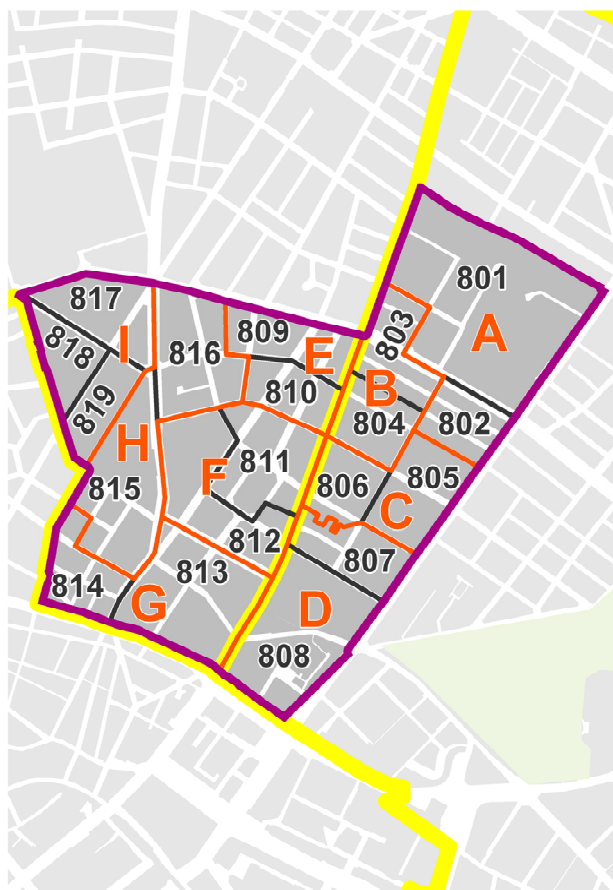
03 815 Choriner Straße 13-41, Christinenstraße 13-30, Fehrbelliner Straße (10119) 3-9, Oderberger Straße 62, Schönhauser Allee 155-180, Schwedter Straße (10437) 1-18, 261-269, Templiner Straße 1-7, 15-19, Zionskirchstraße 59, 61, 63, 65, 67, 69-79

03 816 Danziger Straße 2, 4, 6, 8, 10, 12, 14, 16, 18, 20, Hagenauer Straße 9-18, Husemannstraße 1, 3, 5, 7, 9, 11, 13, 15, Knaackstraße 52-99, Schönhauser Allee 27-45, Sredzkistraße 1-26, 28, 30, 32, Wörther Straße (10435) 36-50

03 817 Eberswalder Straße 1-24, Kastanienallee (10435) 1-15, 93-103, Oderberger Straße 1-31, Schönhauser Allee 145-154

03 818 Kastanienallee (10435) 16-35, Marthashof, Oderberger Straße 32-53, Schwedter Straße (10437) 29-52

03 819 Choriner Straße 42-64A, Kastanienallee (10435) 70-92, Oderberger Straße 54-61, Schwedter Straße (10437) 21-28



Wahlbezirke 03 8xx

Die Wahlbezirke 03 801 bis 03 808 gehören zum Bundestagswahlkreis 83

03 811 Belforter Straße 27-29, Diedenhofer Straße, Knaackstraße 1-36, Kollwitzstraße 38, 40, 42, 44, 46, 48, 50, 52, 54, 56-56A, 60-66, 68, Kolmarer Straße 5-7, Prenzlauer Allee 215-228, Rykestraße 2-10, 47-54, Wörther Straße (10435) 13-24

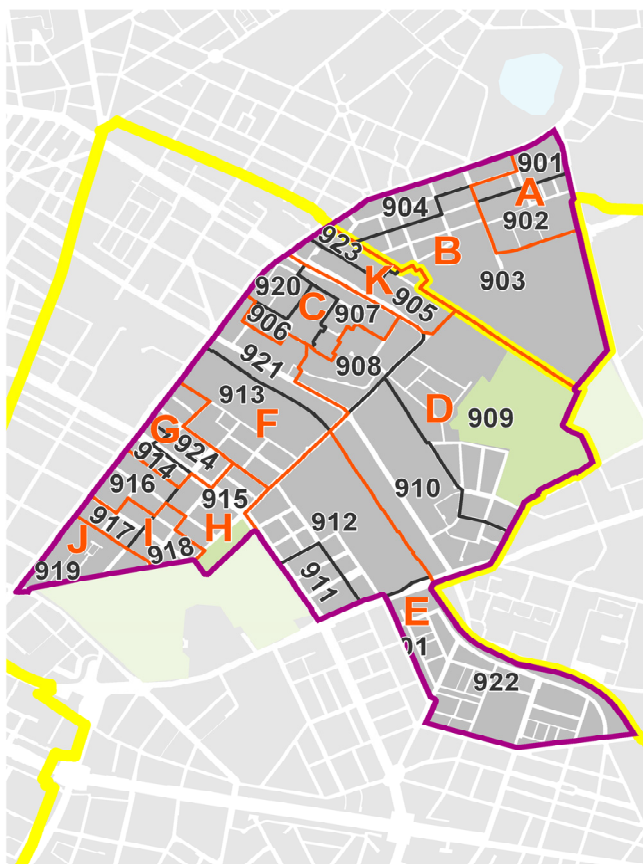
Wahlgebietseinteilung für die Wahl zum 18. Deutschen Bundestag am 22. September 2013

03 901 Berliner Allee 128, 130-154, Bizetstraße 98, 100, 102, 104-104C, 106, 108, 110, 112, 114, 121-143, Indira-Gandhi-Straße 3-11, Lindenallee (13088) 53-60, Meyerbeerstraße 77, 79, 81-83, 85-93, 95, 101, 103, 105-109, 111, 113, 115-119, 121, 123, Smetanastraße 15, 17, 21, Solonplatz

03 902 Benfelder Straße, Chopinstraße 1-21, Gounodstraße 64-113, Indira-Gandhi-Straße 12-24, Lindenallee (13088) 48-52, Meyerbeerstraße 78, 80, 84, 94, 96, 102, 104, 110, 112, 114, 120, 122, 124-124A, Mutziger Straße, Otto-Brahm-Straße, Smetanastraße 23, 27, 29, 31, 35, 37-51

03 903 Bizetstraße 72-74, 76, 78-78A, 80, 82, 84, 86, 88, 90-92, 94, Borodinstraße 11-20, Chopinstraße 24-35, Gounodstraße 1-60, Gürtelstraße (13088) 7-14, Herbert-Baum-Straße 13-45, Indira-Gandhi-Straße 25, Mahlerstraße 23-42, Meyerbeerstraße 10, 12, 14, 18, 20, 22, 24, 26, 30, 32A-32D, 34, 36, 38-42, 44-74, Puccinistraße 1-5, 7-64, Smetanastraße 12-14, 16, 18-20, 22, 24-26, 28, 30, 32-34, 36, 53-55

03 904 Berliner Allee 4, 6, 10, 12, 14, 16-18, 20, 22, 24, 26, 28-38, 40, 42-44, 46, 48-50, 52-54, 56, 58, 60, 62-68, 70, 72, 74, 76, 82, 84, 86, 88, 90, 92, 94, 96, 98, 100-104, 106-108, 110-112, 114, 116, 118, 120, 122, 124, 126, Bizetstraße 1-71, 75, 77, 79, 81, 83, 85, 87, 89, 93, 95-97, 99-99A, 101, 103, 105, 107, 109, 111, 113, 115-119, Borodinstraße 2-10, Gürtelstraße (13088) 2-5, Herbert-Baum-Straße 1-11, Lindenallee (13088) 1A-4, Mahlerstraße 1-21, Meyerbeerstraße 1-9, 11, 13, 15-17, 19, 21, 23, 25, 27-29, 31, 33, 35, 37, 43, Rossinistraße, Smetanastraße 1-10



Wahlbezirke 03 9xx

Die Wahlbezirke 03 905 bis 03 924 gehören zum Bundestagswahlkreis 83

Zuordnung der Wahlbezirke zu den Briefwahlbezirken

Region	Briefwahl- bezirks- Nr.	Wahlbezirks-Nr.
03 1xx	1A	03 101, 03 102
	1B	03 103, 03 104
	1C	03 105, 03 106
	1D	03 107, 03 108
	1E	03 109, 03 110, 03 120
	1F	03 112, 03 113
	1G	03 111, 03 119
	1H	03 114, 03 117
	1I	03 115, 03 116
	1J	03 118, 03 121
03 2xx	2A	03 201, 03 202, 03 203
	2B	03 204, 03 205
	2C	03 206, 03 207
	2D	03 209, 03 219
	2E	03 208, 03 211
	2F	03 210, 03 220
	2G	03 214, 03 215
	2H	03 216, 03 217
	2I	03 218
	2J	03 212, 03 213
03 3xx	3A	03 301, 03 302
	3B	03 303, 03 304, 03 305
	3C	03 306, 03 319
	3D	03 307, 03 309
	3E	03 308, 03 311
	3F	03 312, 03 313
	3G	03 314, 03 315
	3H	03 316, 03 317
	3I	03 310, 03 318
03 4xx	4A	03 401, 03 402
	4B	03 403, 03 416
	4C	03 404, 03 405
	4D	03 406, 03 407
	4E	03 409, 03 410, 03 411
	4F	03 412, 03 413
	4G	03 414, 03 415
	4H	03 408, 03 417
03 5xx	5A	03 501, 03 502
	5B	03 503, 03 510
	5C	03 504, 03 508
	5D	03 506, 03 507
	5E	03 509, 03 519
	5F	03 511, 03 512
	5G	03 513, 03 518
	5H	03 514, 03 517
	5I	03 515, 03 516
	5J	03 505, 03 520

Zuordnung der Wahlbezirke zu den Briefwahlbezirken

Region	Briefwahl- bezirks- Nr.	Wahlbezirks-Nr.
03 6xx	6A	03 601, 03 602
	6B	03 603, 03 604
	6C	03 605, 03 606
	6D	03 607, 03 608
	6E	03 609, 03 610
	6F	03 611, 03 612
	6G	03 613, 03 615
	6H	03 614, 03 616
	6I	03 617, 03 618
	6J	03 619, 03 620
03 7xx	7A	03 701, 03 702, 03 718
	7B	03 703, 03 704
	7F	03 712, 03 713
	7G	03 714, 03 716, 03 717
	7H	03 715, 03 720
	7I	03 705, 03 719
03 8xx	8E	03 809, 03 810
	8F	03 811, 03 812
	8G	03 813, 03 814
	8H	03 815, 03 816
	8I	03 817, 03 818, 03 819
03 9xx	9A	03 901, 03 902
	9B	03 903, 03 904

Das Amt für Statistik Berlin-Brandenburg

Das Amt für Statistik Berlin-Brandenburg ist für beide Länder die zentrale Dienstleistungseinrichtung auf dem Gebiet der amtlichen Statistik. Das Amt erbringt Serviceleistungen im Bereich Information und Analyse für die breite Öffentlichkeit, für alle gesellschaftlichen Gruppen sowie für Kunden aus Verwaltung und Politik, Wirtschaft und Wissenschaft. Kerngeschäft des Amtes ist die Durchführung der gesetzlich angeordneten amtlichen Statistiken für Berlin und Brandenburg. Das Amt erhebt die Daten, bereitet sie auf, interpretiert und analysiert sie und veröffentlicht die Ergebnisse. Die Grundversorgung aller Nutzer mit statistischen Informationen erfolgt unentgeltlich, im Wesentlichen über das Internet und den Informationsservice. Daneben werden nachfrage- und zielgruppenorientierte Standardauswertungen zu Festpreisen angeboten. Kundenspezifische Aufbereitung / Beratung zu kostendeckenden Preisen ergänzt das Spektrum der Informationsbereitstellung.

Amtliche Statistik im Verbund

Die Statistiken werden bundesweit nach einheitlichen Konzepten, Methoden und Verfahren arbeitsteilig erstellt. Die statistischen Ämter der Länder sind dabei grundsätzlich für die Durchführung der Erhebungen, für die Aufbereitung und Veröffentlichung der Länderergebnisse zuständig. Durch diese Kooperation in einem „Statistikverbund“ entstehen für alle Länder vergleichbare und zu einem Bundesergebnis zusammenführbare Erhebungsergebnisse.

Produkte und Dienstleistungen

Informationsservice

info@statistik-bbb.de
mit statistischen Informationen für jedermann und Beratung sowie maßgeschneiderte Aufbereitungen von Daten über Berlin und Brandenburg.
Auskunft, Beratung, Pressedienst sowie Fachbibliothek.

Standort Potsdam

Behlertstraße 3a, 14467 Potsdam
Tel. 0331 8173 - 1777
Fax 030 9028 - 4091
Mo – Do 9 – 15 Uhr, Fr 9 – 14 Uhr

Standort Berlin

Alt-Friedrichsfelde 60, 10315 Berlin
Bibliothek
Tel. 030 9021 - 3540
Mo – Do 9 – 15 Uhr, Fr 9 – 14 Uhr

Internet-Angebot

www.statistik-berlin-brandenburg.de
mit aktuellen Daten, Pressemitteilungen, Statistischen Berichten zum kostenlosen Herunterladen, regionalstatistischen Informationen, Wahlstatistiken und -analysen sowie einem Überblick über das gesamte Leistungsspektrum des Amtes.

Statistische Jahrbücher

mit einer Vielzahl von Tabellen aus nahezu allen Arbeitsgebieten der amtlichen Statistik.

Statistische Berichte

mit Ergebnissen der einzelnen Statistiken in Tabellen in tiefer sachlicher Gliederung und Grafiken zur Veranschaulichung von Entwicklungen und Strukturen.

Mit dieser Reihe werden die bisherigen Veröffentlichungen Statistischer Berichte aus dem Landesbetrieb für Datenverarbeitung und Statistik Land Brandenburg sowie dem Statistischen Landesamt Berlin fortgesetzt.

Datenangebot aus dem Sachgebiet

Informationen zu dieser Veröffentlichung

Referat 85 B
Tel. 030 9021 - 3633
Fax 030 9028 - 4036
Landeswahlleiterin@wahlen-berlin.de

Weitere Veröffentlichungen zum Thema

Statistische Berichte:

- Bundestagswahl
(Landeswahlleiterbericht)
B VII 1-2 – 4j/13
Vorläufiges Ergebnis
erscheint am 23.09.2013
- Bundestagswahl
(Landeswahlleiterbericht)
B VII 1-3 – 4j/13
Endgültiges Ergebnis
erscheint Mitte Oktober 2013
- Bundestagswahl
B VII 1-5 – 4j/13
Repräsentative Wahlstatistik
erscheint im Dezember 2013