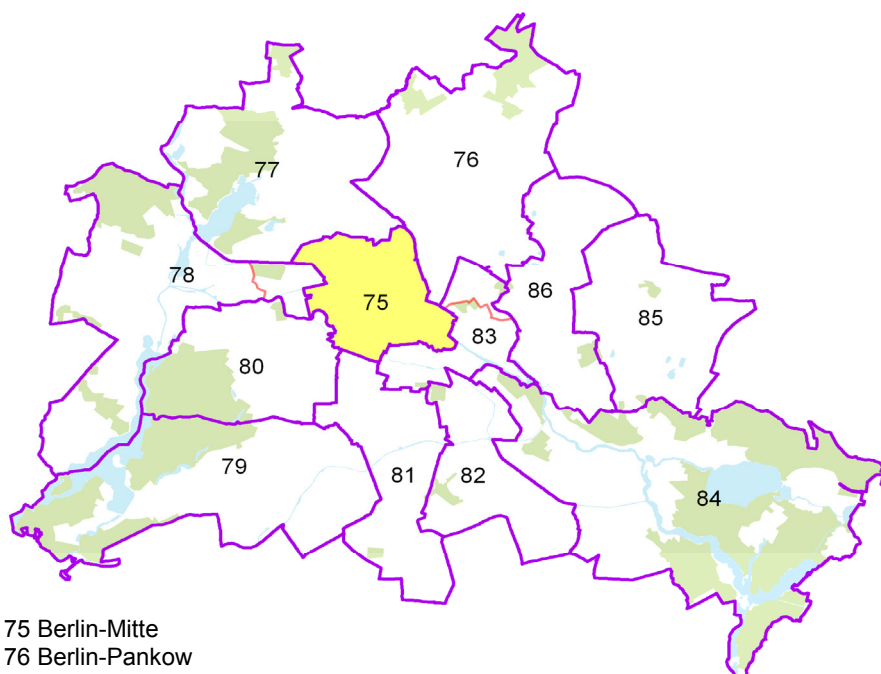


Statistischer Bericht

B VII 1-1 – 4j / 13

Bundestagswahl 2013 im **Land Berlin**

Vorwahldaten, Strukturdaten
Berlin-Mitte



- 75 Berlin-Mitte
- 76 Berlin-Pankow
- 77 Berlin-Reinickendorf
- 78 Berlin-Spandau – Charlottenburg Nord
- 79 Berlin-Steglitz-Zehlendorf
- 80 Berlin-Charlottenburg-Wilmersdorf
- 81 Berlin-Tempelhof-Schöneberg
- 82 Berlin-Neukölln
- 83 Berlin-Friedrichshain-Kreuzberg – Prenzlauer Berg Ost
- 84 Berlin-Treptow-Köpenick
- 85 Berlin-Marzahn-Hellersdorf
- 86 Berlin-Lichtenberg

Impressum

Statistischer Bericht

B VII 1-1 – 4j / 13

Erscheinungsfolge: **4-jährlich**

Erschienen im **Juni 2013**

Preis

pdf-Version: kostenlos

Excel-Version: kostenlos

Druck-Version: 8,– EUR

Herausgeber

Amt für Statistik Berlin-Brandenburg

Behlertstraße 3a

14467 Potsdam

info@statistik-bbb.de

www.statistik-berlin-brandenburg.de

Tel. 0331 8173 - 1777

Fax 030 9028 - 4091

© **Amt für Statistik** Berlin-Brandenburg,
Potsdam, 2013
*Auszugsweise Vervielfältigung und
Verbreitung mit Quellenangabe gestattet.*

Zeichenerklärung

- 0 weniger als die Hälfte von 1
in der letzten besetzten Stelle,
jedoch mehr als nichts
- nichts vorhanden
- ... Angabe fällt später an
- () Aussagewert ist eingeschränkt
- / Zahlenwert nicht sicher genug
- Zahlenwert unbekannt oder
geheim zu halten
- x Tabellenfach gesperrt
- p vorläufige Zahl
- r berichtigte Zahl
- s geschätzte Zahl

Statistischer Bericht

B VII 1-1 – 4j / 13

Inhaltsverzeichnis

	Seite
Vorbemerkungen	4
Erläuterungen	5
Tabellen	
1 Wahlergebnisse	
1.1 Ergebnis der Bundestagswahl am 27. September 2009 nach Wahlbezirken und Parteien	
– Zweitstimmen –	7
2 Strukturdaten des Landes Berlin	
2.1 Melderechtlich registrierte Einwohner am Ort der Hauptwohnung in Berlin am 31.12.2012	
nach Wahlbezirken	12
2.2 Melderechtlich registrierte deutsche Einwohner im Alter von 18 und mehr Jahren	
am Ort der Hauptwohnung in Berlin am 31.12.2012 nach Wahlbezirken	16
2.3 Melderechtlich registrierte deutsche Einwohner im Alter von 18 und mehr Jahren	
am Ort der Hauptwohnung in Berlin am 31. Dezember 2012	
nach Wahlbezirken und ausgewählten Merkmalen	20
2.4 Melderechtlich registrierte Einwohner unter 65 Jahren in SGB II - Bedarfsgemeinschaften ("Hartz IV")	
am Ort der Hauptwohnung in Berlin am 31. Dezember 2011 nach Wahlbezirken	30
Anhang	
Wahlvorschläge zur Wahl des 17. Deutschen Bundestages	
in Berlin am 27. September 2009	34
Wahlgebietseinteilung für die Wahl zum 18. Deutschen Bundestag am 22. September 2013	35
Zuordnung der Wahlbezirke zu den Briefwahlbezirken	45

Vorbemerkungen

Das Amt für Statistik Berlin-Brandenburg (AfS) spielt eine zentrale Rolle bei Wahlen und Abstimmungen im Land Berlin. Die Präsidentin des AfS ist gleichzeitig stellvertretende Landeswahlleiterin des Landes Berlin. Die Geschäftsstelle der Landeswahlleiterin ist im AfS angesiedelt. Das Amt unterstützt die Landeswahlleiterin und die Bezirkswahlämter bei der Organisation und Durchführung von Wahlen, Volksbegehren und Volksentscheiden und leistet einen entscheidenden Beitrag bei der Ergebniszusammenführung aus den Bezirken, der Ergebnisermittlung für Berlin insgesamt sowie der Analyse und Kommentierung der Wahlergebnisse.

In dieser Veröffentlichung werden zur Beschreibung des Wahlgebietes für die Wahl zum 18. Deutschen Bundestag in Berlin am 22. September 2013 in insgesamt 13 Heften die Ergebnisse vorausgegangener Wahlen sowie ausgewählte Strukturdaten veröffentlicht. Ein **zusammenfassender Bericht** enthält Übersichten über alle Wahlkreise. In dem hier **vorliegenden und 11 weiteren Heften** werden die **Wahlbezirksergebnisse** für jeweils einen Wahlkreis dargestellt. Die Reihenfolge der Parteien ist in allen Heften und Tabellen gleich und richtet sich nach der im Land Berlin insgesamt erzielten Zweitstimmenzahl bei der letzten Wahl zum Deutschen Bundestag 2009.

Die **erste Tabelle** beinhaltet die **Zweitstimmenergebnisse** der **Bundestagswahl** vom 27. September 2009.

Wahlergebnisse sind abhängig von den zur Wahl stehenden Parteien sowie von den Kandidatinnen und Kandidaten, aber auch von dem **sozialen Umfeld** sowie von der Altersstruktur und dem Geschlecht der Wahlberechtigten. In der **Tabelle 2.1** sind deshalb zur Beschreibung des sozialen Umfeldes der Ausländeranteil und die Altersstruktur der Einwohnerinnen und Einwohner abgebildet.

Um Hinweise auf die Zusammensetzung der **Wahlberechtigten** am 22. September 2013 zu geben, werden in den **Tabellen 2.2** und **2.3** die Deutschen im Alter von 18 und mehr Jahren nach Geschlecht und Alter sowie nach weiteren Merkmalen aus dem Einwohnerregister aufgeschlüsselt und zwar nach dem Migrationshintergrund, dem Familienstand, der Religionszugehörigkeit, der Wohnlage sowie nach den Siedlungstypen. Außerdem enthält die **Tabelle 2.4** aufbereitete Daten der Bundesagentur für Arbeit zum Anteil der Personen in SGB II - Bedarfsgemeinschaften ("Hartz IV").

Das **Abkürzungsverzeichnis** der zur Bundtagswahl 2009 angetretenen Parteien befindet sich, ebenso wie die **Wahlgebietseinteilung**, im Anhang.

Weitere statistische Daten sind beim Referat Presse und Öffentlichkeitsarbeit des Amtes für Statistik Berlin-Brandenburg, Behlertstr. 3a in 14467 Potsdam unter der Telefonnummer 0331 8173 – 1777 oder per E-Mail unter der Adresse Info@statistik-bbb.de erhältlich.

Erläuterungen

Die **Bevölkerungsdaten** dieser Veröffentlichung entstammen einem anonymisierten Statistikabzug aus dem Einwohnerregister (hier Stand vom 31. Dezember 2012), der dem Amt für Statistik Berlin-Brandenburg regelmäßig vom Landesamt für Bürger- und Ordnungsangelegenheiten zur Verfügung gestellt wird.

Zu den melderechtlich registrierten Einwohnern zählen alle in Berlin gemeldeten Personen, unabhängig davon, ob sie nur in einer Wohnung (alleinige Wohnung), in Hauptwohnung oder ausschließlich in Nebenwohnung gemeldet sind. Personen, die in Berlin mehrere Wohnsitze haben, werden nur einmal, und zwar am Ort der Hauptwohnung nachgewiesen.

Bevölkerung am Ort der Hauptwohnung

Hierzu gehören Personen, die in Berlin ihre alleinige Wohnung bzw. ihre Hauptwohnung im Sinne des § 12 des Melderechtsrahmengesetzes vom 16. August 1980 (GVBl. S. 470) haben. Nach § 12 des Melderechtsrahmengesetzes ist die Hauptwohnung die vorwiegend benutzte Wohnung. Hauptwohnung einer verheirateten Person, die nicht dauernd getrennt von ihrer Familie lebt, ist die vorwiegend benutzte Wohnung der Familie. Im Zweifel ist die vorwiegend benutzte Wohnung dort, wo der Schwerpunkt der Lebensbeziehung liegt.

Staatsangehörigkeit

Deutsche: Deutsche Staatsangehörige sowie Personen, die gemäß Artikel 116 Abs. 1 Grundgesetz den Personen mit deutscher Staatsangehörigkeit gleichgestellt sind, z. B. Vertriebene und Flüchtlinge deutscher Volkszugehörigkeit. Personen, die neben der deutschen noch eine weitere Staatsangehörigkeit haben, gelten ebenfalls als Deutsche. Im Inland geborene Kinder ausländischer Eltern erhalten seit 1.1.2000 unter den in § 4 Abs. 3 Staatsangehörigkeitsgesetz (StAG) genannten Voraussetzungen zunächst die deutsche Staatsangehörigkeit.

Ausländer: Personen mit ausschließlich ausländischer oder ungeklärter Staatsangehörigkeit und Staatenlose. Mitglieder von diplomatischen Missionen und konsularischen Vertretungen sowie deren Familienangehörige sind nur dann ausgewiesen, wenn sie sich angemeldet haben, obwohl keine Meldepflicht besteht.

Migrationshintergrund

In der Einwohnerregisterstatistik werden als Personen mit Migrationshintergrund ausgewiesen:

1. Ausländer
2. Deutsche mit Migrationshintergrund
 - mit Geburtsland außerhalb Deutschlands oder
 - mit Einbürgerungskennzeichen oder
 - mit Optionskennzeichen, d. h. im Inland geborene Kinder ausländischer Eltern erhalten seit dem 1. Januar 2000 unter den in § 4 Absatz 3 des Staatsangehörigkeitsgesetzes (StAG) genannten Voraussetzungen zunächst die deutsche Staatsangehörigkeit (Optionsregelung) sowie
 - Personen im Alter unter 18 Jahren ohne eigene Migrationsmerkmale aber mit Geburtsland außerhalb Deutschlands oder mit Einbürgerungskennzeichen zumindest eines Elternteils, wenn die Person an der Adresse der Eltern/des Elternteils gemeldet ist.

Wohnlage

Die Qualifizierung der Adressen beruht auf **Angaben des Berliner Mietspiegels** (www.stadtentwicklung.berlin.de).

Einfache Wohnlage: In Gebieten des inneren Stadtbereichs mit überwiegend geschlossener, stark verdichteter Bebauung mit sehr wenigen Grün- und Freiflächen, überwiegend ungepflegtem Straßenbild und/oder schlechtem Gebäudezustand (z. B. Fassadenschäden, unsanierte Wohngebiete). Bei starker Beeinträchtigung von Industrie und Gewerbe. In Stadtrandlagen in Gebieten mit erheblich verdichteter Bauweise oder mit überwiegend offener Bauweise, oft schlechtem Gebäudezustand (z. B. Fassadenschäden, unsanierte Wohngebiete), ungepflegtem Straßenbild (z. B. unbefestigten Straßen), ungünstigen Verkehrsverbindungen und wenigen Einkaufsmöglichkeiten.

Mittlere Wohnlage: In Gebieten des inneren Stadtbereichs mit überwiegend geschlossener, stark verdichteter Bebauung mit normalem Straßenbild (nicht von Gebäudeschäden geprägt), gutem Gebäudezustand (z. B. sanierte Wohngebiete, Neubaugebiete), wenigen Grün- und Freiflächen. In Gebieten mit überwiegend offener Bauweise, durchschnittlichen Einkaufsmöglichkeiten und normalem Verkehrsanschluss, ohne Beeinträchtigung von Industrie und Gewerbe.

Gute Wohnlage: In Gebieten des inneren Stadtbereichs mit überwiegend geschlossener, stark verdichteter Bebauung mit Grün- und Freiflächen, gepflegtem Straßenbild (guter Gebäudezustand), sehr gutem Verkehrsanschluss, guten bis sehr guten Einkaufsmöglichkeiten und gutem Image. In Gebieten mit überwiegend offener Bauweise, starker Durchgrünung, gepflegtem Wohnumfeld mit gutem Gebäudezustand, gutem Image und normaler Verkehrsanbindung.

Als **Lärmquellen** werden Straßenverkehr, schienengebundener Verkehr und Fluglärm berücksichtigt.

Siedlungstypen

Die Zuordnung der Adressen zu den Siedlungstypen basiert auf Daten der Senatsverwaltung für Stadtentwicklung und Umwelt. Die Einzelheiten zur Einteilung und zu den einzelnen Merkmalen sind in der Dokumentation „Flächennutzung und Stadtstruktur“ auf den Seiten 16-18 veröffentlicht www.stadtentwicklung.berlin.de/umwelt/umweltatlas/download/Nutzungen_Stadtstruktur_2010.pdf

Die Kategorien sind wie folgt definiert (in Klammern befinden sich die Nutzungskategorien der Dokumentation, die in die entsprechende Klasse Eingang fanden):

1. Blockrand- und Zeilenbebauung ohne Jahresabgrenzung (Typ 1, 2, 3, 7, 8, 10, 11, 72)
2. Großsiedlungen und Punkthochhäuser von 1960 bis 1980 (Typ 9)
3. Geschosswohnungsbau ab 1990 (Typ 73)
4. kleinteilige Siedlungsstruktur (Typ 21-25, Typ 59)
5. Sonstige (Typ 6, 30, 31, 33, 38) sowie Flächen ohne vorwiegende Wohnnutzung

Personen in SGB II - Bedarfsgemeinschaften („Hartz IV“)

Die Daten stammen aus der Statistik des Fachverfahrens der Bundesagentur für Arbeit und beinhalten die Grundversicherung für Arbeitssuchende.

1 Wahlergebnisse

1.1 Ergebnis der Bundestagswahl am 27. September 2009 nach Wahlbezirken und Parteien

– Zweitstimmen –

Wahlbezirk	Wahlbe- rechtigte	Wähler	Wahlbe- teiligung	Gültige Stimmen	CDU	DIE LINKE	SPD	GRÜNE	FDP	PIRA- TEN	Sonstige
	Anzahl				%						
01 100.....	1 164	571	49,1	564	19,0	23,6	15,2	21,1	10,5	7,4	3,2
01 101.....	1 152	519	45,1	507	19,7	18,5	19,9	22,9	12,2	3,4	3,4
01 102.....	871	499	57,3	495	11,1	19,8	16,6	33,9	7,5	8,1	3,0
01 103.....	1 377	682	49,5	675	24,4	13,0	19,9	18,1	19,4	3,7	1,5
01 104.....	1 098	500	45,5	490	17,3	16,3	27,8	19,8	9,6	4,7	4,5
01 105.....	1 165	653	56,1	644	15,8	21,7	21,1	21,4	12,4	4,8	2,6
01 106.....	1 148	549	47,8	543	15,8	16,2	21,2	28,5	11,8	4,2	2,2
01 107.....	932	559	60,0	553	15,0	11,4	19,5	40,0	8,5	2,4	3,3
01 108.....	1 109	575	51,8	574	21,8	14,1	16,0	31,4	11,1	4,2	1,4
01 109.....	664	352	53,0	349	8,0	20,9	18,9	32,7	7,7	5,7	6,0
01 110.....	1 251	678	54,2	673	12,8	16,5	20,2	32,5	9,2	4,5	4,3
01 111.....	1 389	771	55,5	764	16,4	15,2	18,6	30,2	12,6	4,1	3,0
01 112.....	1 185	683	57,6	675	12,0	16,3	18,7	38,5	7,9	4,6	2,1
01 113.....	1 304	687	52,7	680	12,8	14,7	18,8	37,4	8,8	5,0	2,5
01 114.....	1 006	575	57,2	571	13,8	17,3	21,2	31,2	11,4	2,8	2,3
01 115.....	1 184	635	53,6	629	13,5	15,1	21,3	33,9	9,1	4,8	2,4
01 116.....	995	529	53,2	515	13,0	16,1	18,3	36,9	8,9	5,0	1,7
01 117.....	1 003	534	53,2	530	13,0	12,6	24,0	30,8	12,8	5,8	0,9
01 118.....	607	348	57,3	345	13,6	22,6	20,0	23,5	14,2	3,5	2,6
01 119.....	1 316	715	54,3	708	16,1	14,0	16,9	34,2	12,4	3,7	2,7
01 120.....	1 230	595	48,4	573	20,8	17,3	25,8	16,1	11,9	3,0	5,2
01 121.....	810	437	54,0	432	15,5	20,6	19,7	27,1	10,6	3,9	2,5
01 122.....	953	493	51,7	482	14,7	30,1	14,9	20,7	10,4	4,6	4,6
01 123.....	1 168	552	47,3	545	13,9	21,1	18,3	28,6	12,5	3,9	1,7
01 124.....	1 155	486	42,1	474	34,0	15,6	23,0	8,4	11,2	1,9	5,9
01 125.....	628	327	52,1	323	15,8	18,9	15,5	28,2	15,5	4,0	2,2
01 126.....	838	446	53,2	442	10,9	16,7	18,8	35,3	9,7	6,6	2,0
01 127.....	638	349	54,7	348	10,9	17,5	15,8	36,8	12,1	4,3	2,6
01 128.....	1 108	565	51,0	550	22,0	19,6	27,6	14,4	8,4	2,0	6,0
01 129.....	1 160	612	52,8	590	21,0	17,6	21,9	20,0	9,5	4,9	5,1
01 130.....	880	402	45,7	395	21,5	16,5	27,3	24,6	4,3	3,0	2,8
01 131.....	1 059	516	48,7	502	27,7	16,5	25,1	14,7	9,0	2,6	4,4
01 1A	x	1 263	x	1 260	24,1	15,2	17,4	21,0	17,6	2,9	1,8
01 1B	x	945	x	928	28,7	12,6	21,0	18,2	11,5	2,7	5,3
01 1C	x	1 404	x	1 380	17,4	10,3	17,5	37,7	11,9	3,6	1,6
01 1D	x	1 351	x	1 338	17,9	11,1	17,0	36,4	13,1	3,0	1,6
01 1E	x	1 349	x	1 342	21,1	11,3	17,3	32,2	13,4	2,9	1,8
01 1F	x	999	x	992	19,9	14,8	14,3	31,4	14,8	2,8	2,0
01 200.....	961	516	53,7	508	21,7	30,7	17,9	13,0	8,1	3,3	5,3
01 201.....	1 166	558	47,9	552	20,8	21,6	20,5	13,4	17,8	4,0	2,0
01 202.....	1 100	555	50,5	550	20,2	30,7	17,6	10,9	15,6	3,1	1,8
01 203.....	1 231	621	50,4	611	16,9	37,3	20,0	10,6	8,5	3,3	3,4
01 204.....	1 172	537	45,8	533	19,7	35,5	18,8	9,6	9,0	3,8	3,8
01 205.....	1 132	561	49,6	552	13,8	38,0	17,9	13,2	7,2	4,3	5,4
01 206.....	927	425	45,8	422	10,4	49,3	20,9	7,8	5,0	3,3	3,3
01 207.....	1 293	631	48,8	625	13,1	38,4	21,4	13,6	7,4	2,7	3,4
01 208.....	902	442	49,0	436	17,7	34,2	17,0	14,4	9,6	4,4	2,8
01 209.....	951	524	55,1	515	15,0	21,7	15,9	28,3	11,1	5,2	2,7
01 210.....	960	528	55,0	517	13,7	31,3	20,5	23,2	5,6	3,3	2,3
01 211.....	726	315	43,4	309	16,8	29,4	14,9	16,8	13,6	5,2	3,2
01 212.....	642	281	43,8	279	16,5	38,4	18,6	10,0	7,5	4,7	4,3
01 213.....	1 148	533	46,4	526	16,0	43,2	20,5	9,7	5,5	1,1	4,0
01 214.....	1 063	540	50,8	534	15,7	46,1	17,0	8,1	4,1	3,9	5,1
01 215.....	1 168	528	45,2	519	19,7	43,2	15,6	7,1	6,4	3,1	5,0
01 216.....	1 173	436	37,2	428	13,3	46,7	20,1	7,7	4,2	3,7	4,2

1 Wahlergebnisse

1.1 Ergebnis der Bundestagswahl am 27. September 2009 nach Wahlbezirken und Parteien

– Zweitstimmen –

Wahlbezirk	Wahlbe- rechtigte	Wähler	Wahlbe- teiligung	Gültige Stimmen	CDU	DIE LINKE	SPD	GRÜNE	FDP	PIRA- TEN	Sonstige
	Anzahl				%						
01 217.....	965	422	43,7	415	16,4	43,6	16,4	8,2	6,5	4,6	4,3
01 218.....	1 259	639	50,8	635	17,6	23,5	16,7	20,0	15,6	4,4	2,2
01 219.....	863	409	47,4	407	15,2	41,0	19,9	10,8	5,4	4,2	3,4
01 220.....	1 275	692	54,3	683	14,2	48,0	22,1	6,6	4,4	1,5	3,2
01 221.....	986	499	50,6	489	16,6	37,4	21,5	10,2	4,9	3,7	5,7
01 222.....	1 245	612	49,2	605	14,9	47,6	15,2	10,7	5,6	2,3	3,6
01 223.....	615	297	48,3	294	10,5	24,8	22,4	24,5	7,5	4,8	5,4
01 224.....	1 090	537	49,3	534	12,5	34,8	17,2	21,5	5,1	4,5	4,3
01 225.....	881	378	42,9	371	16,4	35,6	20,2	10,0	6,7	5,9	5,1
01 226.....	506	196	38,7	191	18,8	35,1	20,9	12,0	7,9	2,6	2,6
01 227.....	1 204	625	51,9	616	18,5	24,8	24,0	17,7	11,2	2,1	1,6
01 228.....	975	466	47,8	459	24,6	17,2	17,4	21,4	15,3	3,1	1,1
01 229.....	941	445	47,3	441	17,5	12,5	19,0	32,7	15,2	3,2	–
01 230.....	686	385	56,1	384	13,0	19,8	15,6	36,7	8,3	4,4	2,1
01 231.....	688	342	49,7	336	14,0	20,5	22,0	24,1	11,6	5,7	2,1
01 2A	x	1 692	x	1 681	18,2	29,7	15,5	20,3	11,0	3,5	1,8
01 2B	x	1 770	x	1 762	22,4	33,2	14,9	11,6	13,1	2,4	2,4
01 2C	x	1 716	x	1 699	17,4	40,4	14,9	13,1	9,2	1,9	3,1
01 2D	x	1 410	x	1 402	18,4	36,8	17,2	14,8	7,9	2,1	2,9
01 2E	x	1 746	x	1 732	16,1	47,1	17,6	9,0	4,9	1,8	3,5
01 300.....	1 188	589	49,6	581	26,0	13,3	21,3	17,4	15,0	4,1	2,9
01 301.....	832	434	52,2	426	22,8	13,1	22,5	26,1	7,0	5,9	2,6
01 302.....	1 163	563	48,4	558	21,5	12,0	25,6	20,3	14,5	2,2	3,9
01 303.....	873	439	50,3	431	21,6	11,1	21,6	26,5	13,2	3,0	3,0
01 304.....	851	410	48,2	404	14,9	14,6	25,2	28,7	8,9	5,2	2,5
01 305.....	1 077	510	47,4	505	16,4	10,7	23,0	32,3	12,9	1,8	3,0
01 306.....	933	496	53,2	485	18,6	11,1	23,3	29,9	11,3	3,3	2,5
01 307.....	1 023	492	48,1	479	17,3	16,1	24,6	23,0	10,2	3,8	5,0
01 308.....	1 183	518	43,8	505	18,2	17,8	22,8	22,0	9,1	6,3	3,8
01 309.....	824	412	50,0	407	12,5	21,1	18,7	25,6	11,8	7,4	2,9
01 310.....	783	370	47,3	363	15,2	19,6	25,6	21,8	8,0	5,8	4,1
01 311.....	876	491	56,1	478	17,2	13,2	24,1	30,1	9,2	3,8	2,5
01 312.....	1 266	686	54,2	677	12,9	11,8	22,5	37,5	7,5	4,4	3,4
01 313.....	1 235	686	55,5	679	17,5	14,6	23,0	30,0	8,2	4,3	2,4
01 314.....	1 143	658	57,6	653	17,2	12,3	22,5	31,5	9,8	4,0	2,8
01 315.....	1 077	569	52,8	559	19,3	13,1	22,2	26,3	11,8	4,5	2,9
01 316.....	1 233	626	50,8	619	23,3	12,0	23,4	21,8	12,3	3,2	4,0
01 317.....	1 089	571	52,4	566	19,3	11,7	24,0	27,7	13,8	1,8	1,8
01 318.....	1 185	576	48,6	565	23,4	12,0	25,3	22,1	9,9	2,8	4,4
01 319.....	782	390	49,9	388	18,3	19,1	22,9	23,7	8,5	4,9	2,6
01 320.....	654	362	55,4	358	23,5	8,1	25,7	30,4	8,7	2,0	1,7
01 321.....	1 133	588	51,9	578	23,0	10,4	24,2	19,9	16,8	2,6	3,1
01 322.....	1 257	570	45,3	556	30,8	11,9	22,5	16,2	13,3	2,5	2,9
01 323.....	1 118	490	43,8	482	16,4	15,6	27,0	23,9	11,6	3,3	2,3
01 324.....	1 101	568	51,6	557	17,1	15,4	23,2	26,9	9,2	5,7	2,5
01 325.....	1 207	581	48,1	569	17,2	18,3	21,8	29,7	6,2	4,4	2,5
01 326.....	1 445	645	44,6	632	22,2	14,2	20,7	18,8	17,6	4,4	2,1
01 327.....	808	402	49,8	394	19,3	15,7	29,2	19,8	9,1	3,0	3,8
01 328.....	1 182	587	49,7	572	13,5	18,0	23,8	25,3	7,5	8,0	3,8
01 329.....	981	480	48,9	476	23,5	17,0	22,3	19,7	11,1	3,6	2,7
01 330.....	1 179	678	57,5	666	28,2	17,3	22,1	14,6	12,0	2,9	3,0
01 3A	x	1 138	x	1 122	28,1	11,5	18,9	24,2	11,4	2,8	3,1
01 3B	x	1 345	x	1 337	26,5	7,6	17,1	25,7	16,7	2,8	3,7
01 3C	x	1 178	x	1 163	30,9	8,0	18,8	22,3	14,4	2,0	3,7
01 3D	x	1 365	x	1 354	24,3	10,4	20,0	27,9	11,4	3,2	2,8

1 Wahlergebnisse

1.1 Ergebnis der Bundestagswahl am 27. September 2009 nach Wahlbezirken und Parteien

– Zweitstimmen –

Wahlbezirk	Wahlbe- rechtigte	Wähler	Wahlbe- teiligung	Gültige Stimmen	CDU	DIE LINKE	SPD	GRÜNE	FDP	PIRA- TEN	Sonstige
	Anzahl				%						
01 3E	x	1 050	x	1 042	21,0	9,7	21,0	31,9	10,3	3,5	2,7
01 3F	x	1 170	x	1 156	26,7	9,2	19,5	27,5	11,4	2,6	3,1
01 400	1 195	533	44,6	527	13,7	21,8	19,5	19,0	11,2	6,8	8,0
01 401	871	433	49,7	418	14,6	19,9	18,9	24,4	8,9	6,7	6,7
01 402	1 206	563	46,7	555	11,5	17,7	24,5	22,5	10,6	7,6	5,6
01 403	885	462	52,2	452	13,1	20,6	20,8	30,1	6,0	5,8	3,8
01 404	711	329	46,3	323	17,6	18,9	22,6	22,6	10,2	4,6	3,4
01 405	739	354	47,9	345	15,9	19,4	23,8	26,1	4,9	5,8	4,1
01 406	844	435	51,5	428	16,1	17,3	23,8	24,8	7,2	6,5	4,2
01 407	1 183	617	52,2	613	18,6	15,0	21,5	22,5	11,7	6,9	3,8
01 408	985	532	54,0	524	17,2	16,8	20,2	26,9	8,6	6,1	4,2
01 409	976	508	52,0	488	14,3	21,1	18,2	30,7	8,2	3,3	4,1
01 410	1 185	595	50,2	590	12,9	20,0	21,0	30,7	5,9	5,3	4,2
01 411	979	452	46,2	450	13,1	15,1	23,1	32,7	9,1	3,8	3,1
01 412	897	479	53,4	474	17,1	11,4	24,9	27,0	10,1	4,4	5,1
01 413	804	414	51,5	405	14,6	14,3	26,7	27,4	8,4	4,0	4,7
01 414	1 028	499	48,5	492	11,8	14,4	24,0	29,1	9,1	7,5	4,1
01 415	1 126	515	45,7	508	14,2	16,7	25,6	21,3	9,8	6,9	5,5
01 416	1 196	515	43,1	504	10,7	20,4	24,0	26,6	7,1	5,6	5,6
01 417	809	394	48,7	382	23,6	18,6	21,7	17,8	10,7	4,2	3,4
01 418	924	474	51,3	469	16,0	13,9	22,4	27,5	9,8	5,8	4,7
01 419	1 121	593	52,9	582	15,5	21,0	21,8	20,4	9,3	8,2	3,8
01 420	1 009	466	46,2	455	21,5	13,4	23,5	22,0	13,4	3,1	3,1
01 421	1 205	619	51,4	610	11,0	16,2	22,5	28,9	10,7	6,2	4,6
01 422	767	402	52,4	398	17,3	16,3	23,4	23,1	9,5	5,8	4,5
01 423	828	415	50,1	409	16,4	15,2	22,7	27,1	8,8	6,4	3,4
01 424	1 227	567	46,2	555	17,1	20,0	20,4	21,6	10,3	6,7	4,0
01 425	829	421	50,8	411	19,5	15,8	28,2	19,0	8,5	4,9	4,1
01 426	734	369	50,3	356	13,2	20,5	26,1	21,1	9,3	4,5	5,3
01 427	800	389	48,6	379	11,6	18,5	27,7	24,0	8,2	5,0	5,0
01 428	871	438	50,3	430	11,6	19,8	20,2	29,3	7,9	6,0	5,1
01 429	1 139	562	49,3	553	11,9	18,8	21,5	29,3	9,2	6,0	3,3
01 430	1 112	589	53,0	573	13,3	16,9	20,4	26,7	8,4	7,5	6,8
01 431	1 014	466	46,0	458	16,8	17,9	23,6	21,4	8,5	7,4	4,4
01 432	983	483	49,1	470	12,8	20,4	23,6	26,6	4,9	7,2	4,5
01 433	1 015	489	48,2	480	10,2	21,3	24,6	23,5	9,4	5,8	5,2
01 4A	x	1 012	x	1 001	22,2	12,7	17,3	26,7	11,7	4,6	4,9
01 4B	x	716	x	709	19,9	12,4	17,5	31,5	10,0	5,1	3,7
01 4C	x	1 129	x	1 116	22,8	11,6	19,4	27,7	11,1	3,4	3,9
01 4D	x	660	x	648	23,6	11,9	18,7	26,9	10,8	5,1	3,1
01 4E	x	869	x	860	19,2	15,0	18,7	29,3	8,8	4,9	4,1
01 4F	x	882	x	873	19,0	14,5	18,6	30,1	8,9	5,0	3,8
01 500	1 037	506	48,8	490	24,1	19,2	23,3	13,9	10,0	2,9	6,7
01 501	860	471	54,8	458	24,9	11,4	27,5	13,8	14,2	1,3	7,0
01 502	604	278	46,0	273	25,3	14,3	27,8	13,6	12,1	2,2	4,8
01 503	731	344	47,1	335	20,9	15,5	28,7	11,9	14,6	3,0	5,4
01 504	964	468	48,5	455	18,0	18,5	30,8	15,6	9,5	3,5	4,2
01 505	1 155	646	55,9	623	34,5	9,6	23,0	10,9	15,1	1,3	5,6
01 506	1 045	571	54,6	547	31,1	12,1	23,9	8,4	16,1	2,6	5,9
01 507	546	278	50,9	271	36,9	8,1	24,4	9,6	14,0	3,3	3,7
01 508	1 219	640	52,5	622	25,1	13,8	26,2	13,8	12,7	3,2	5,1
01 509	1 066	501	47,0	490	29,2	13,3	25,1	6,5	13,3	2,9	9,8
01 510	1 054	533	50,6	516	24,2	18,6	24,0	6,4	14,5	4,7	7,6
01 511	1 151	548	47,6	533	19,7	20,5	23,5	8,8	16,1	2,4	9,0
01 512	1 230	574	46,7	567	16,6	19,4	25,2	16,0	10,6	5,1	7,1

1 Wahlergebnisse

1.1 Ergebnis der Bundestagswahl am 27. September 2009 nach Wahlbezirken und Parteien

– Zweitstimmen –

Wahlbezirk	Wahlbe- rechtigte	Wähler	Wahlbe- teiligung	Gültige Stimmen	CDU	DIE LINKE	SPD	GRÜNE	FDP	PIRA- TEN	Sonstige
	Anzahl				%						
01 513.....	1 353	580	42,9	563	23,1	16,7	21,8	16,5	12,1	4,4	5,3
01 514.....	981	450	45,9	442	20,6	18,6	25,8	12,0	12,2	3,6	7,2
01 515.....	1 168	599	51,3	575	17,9	15,7	23,7	18,8	11,7	5,4	7,0
01 516.....	950	408	42,9	395	14,4	21,3	23,5	18,5	11,4	3,5	7,3
01 517.....	805	422	52,4	418	25,4	11,5	19,4	18,7	13,2	4,5	7,4
01 518.....	1 297	583	44,9	572	12,4	22,6	22,0	24,5	6,3	7,7	4,5
01 519.....	782	387	49,5	380	13,2	23,2	15,3	26,6	7,6	8,4	5,8
01 520.....	739	448	60,6	440	36,6	10,9	23,4	10,0	13,0	1,8	4,3
01 521.....	903	482	53,4	475	22,1	14,9	23,8	19,6	14,1	2,9	2,5
01 522.....	1 125	462	41,1	439	20,0	18,5	25,5	16,9	11,4	3,0	4,8
01 523.....	1 256	541	43,1	504	28,4	16,7	33,1	6,2	9,1	2,0	4,6
01 524.....	1 212	592	48,8	581	8,8	21,5	22,5	30,6	7,2	7,6	1,7
01 525.....	822	377	45,9	366	13,1	20,8	27,3	20,5	8,5	5,2	4,6
01 526.....	1 199	514	42,9	508	13,8	16,5	23,6	23,8	8,7	8,3	5,3
01 527.....	916	475	51,9	466	20,4	17,4	21,5	16,3	11,2	4,7	8,6
01 528.....	1 233	616	50,0	601	18,5	16,6	21,8	24,3	7,5	6,2	5,2
01 529.....	1 130	556	49,2	550	13,3	20,0	21,1	26,5	7,3	6,9	4,9
01 530.....	723	336	46,5	324	16,0	22,8	23,5	19,8	9,6	5,9	2,5
01 5A	x	914	x	892	32,4	10,0	22,2	14,3	13,1	2,4	5,6
01 5B	x	785	x	768	26,7	12,5	20,4	20,6	11,2	3,8	4,8
01 5C	x	899	x	875	35,1	10,1	21,6	11,7	13,9	1,6	6,1
01 5D	x	803	x	781	31,1	11,8	20,6	15,5	12,3	2,8	5,9
01 5E	x	1 010	x	971	24,3	15,3	21,1	20,3	8,8	5,9	4,3
01 600.....	1 169	550	47,0	535	17,4	17,9	23,2	21,5	9,9	4,7	5,4
01 601.....	1 323	537	40,6	523	15,7	21,6	19,7	19,5	9,2	8,6	5,7
01 602.....	1 035	545	52,7	532	14,8	22,4	20,1	19,9	11,7	5,6	5,5
01 603.....	1 089	445	40,9	431	23,9	17,6	18,3	14,2	14,2	2,6	9,3
01 604.....	872	392	45,0	380	23,2	23,9	17,1	16,3	8,2	6,1	5,3
01 605.....	1 016	435	42,8	426	15,3	20,0	18,3	29,1	7,3	5,4	4,7
01 606.....	1 033	436	42,2	419	9,1	19,6	25,5	24,8	8,6	6,4	6,0
01 607.....	769	368	47,9	356	12,4	25,0	19,9	25,8	7,0	5,1	4,8
01 608.....	891	436	48,9	429	22,1	18,9	25,4	16,3	10,0	3,3	4,0
01 609.....	753	284	37,7	270	15,6	20,0	25,6	18,1	9,6	6,7	4,4
01 610.....	858	383	44,6	369	12,5	23,3	22,0	25,7	5,4	6,8	4,3
01 611.....	780	272	34,9	266	8,6	23,3	21,1	21,8	9,4	12,0	3,8
01 612.....	840	390	46,4	378	12,2	16,1	25,9	23,0	9,0	7,9	5,8
01 613.....	989	453	45,8	446	17,5	14,6	24,4	19,5	9,9	8,1	6,1
01 614.....	1 216	517	42,5	508	17,1	17,9	23,6	19,5	8,9	5,1	7,9
01 615.....	918	443	48,3	435	12,9	19,3	20,5	23,9	8,7	8,5	6,2
01 616.....	1 232	569	46,2	556	12,1	17,8	27,2	23,0	9,9	5,0	5,0
01 617.....	800	380	47,5	370	19,7	20,8	23,5	20,3	9,2	3,8	2,7
01 618.....	736	306	41,6	299	12,4	18,7	22,4	22,7	7,7	9,0	7,0
01 619.....	986	450	45,6	435	21,1	16,1	29,4	16,1	8,7	3,9	4,6
01 620.....	1 063	486	45,7	480	11,7	21,5	27,3	19,4	7,5	6,7	6,0
01 621.....	634	264	41,6	248	25,4	21,8	23,0	10,5	12,9	1,6	4,8
01 622.....	860	393	45,7	381	23,1	11,8	30,7	13,6	12,6	3,7	4,5
01 623.....	916	449	49,0	443	20,3	18,5	27,8	16,3	8,4	2,5	6,3
01 624.....	643	270	42,0	256	9,0	23,4	28,5	26,2	3,1	3,5	6,3
01 625.....	937	411	43,9	397	20,2	23,2	27,0	16,6	8,1	1,3	3,8
01 626.....	1 037	535	51,6	527	20,5	20,1	24,7	16,3	8,3	3,8	6,3
01 627.....	1 018	554	54,4	537	16,9	19,0	23,5	20,9	7,8	4,5	7,4
01 628.....	846	388	45,9	371	12,1	18,6	31,3	17,0	8,6	5,7	6,7
01 629.....	775	374	48,3	362	16,9	15,5	26,8	19,1	12,2	3,9	5,8
01 630.....	960	421	43,9	408	10,5	22,1	35,8	16,2	5,9	3,4	6,1
01 631.....	751	363	48,3	347	17,3	21,9	31,1	17,9	7,2	2,9	1,7

1 Wahlergebnisse

1.1 Ergebnis der Bundestagswahl am 27. September 2009 nach Wahlbezirken und Parteien

– Zweitstimmen –

Wahlbezirk	Wahlbe- rechtigte	Wähler	Wahlbe- teiligung	Gültige Stimmen	CDU	DIE LINKE	SPD	GRÜNE	FDP	PIRA- TEN	Sonstige
	Anzahl				%						
01 632.....	1 030	521	50,6	506	19,0	16,8	23,5	18,0	9,7	3,6	9,5
01 633.....	1 298	659	50,8	641	17,6	18,3	22,6	23,4	8,4	4,2	5,5
01 634.....	1 340	664	49,6	641	13,1	16,2	29,0	24,2	8,1	5,5	3,9
01 635.....	1 264	571	45,2	555	11,9	20,7	23,2	25,0	7,7	4,5	6,8
01 6A	x	636	x	625	23,0	14,1	19,8	22,7	9,9	4,6	5,8
01 6B	x	577	x	564	23,8	13,8	19,5	22,3	10,1	4,1	6,4
01 6C	x	637	x	627	21,5	13,9	20,3	24,6	11,3	3,3	5,1
01 6D	x	621	x	610	21,3	13,8	20,0	24,6	11,6	3,0	5,7
01 6E	x	711	x	701	23,7	13,4	20,5	22,8	10,3	4,9	4,4
01 6F	x	826	x	812	26,0	12,1	20,8	21,7	11,3	3,7	4,4
Insgesamt.....	197 252	133 355	67,6	131 015	19,0	19,2	21,2	22,0	10,4	4,2	4,0

2 Strukturdaten des Landes Berlin

2.1 Melderechtlich registrierte Einwohner am Ort der Hauptwohnung in Berlin am 31.12.2012 nach Wahlbezirken

Wahlbezirk	Ins- gesamt	Aus- länder	Im Alter von ... bis unter ... Jahren							
			unter 6	6 - 18	18 - 25	25 - 35	35 - 45	45 - 60	60 - 70	70 und älter
	Anzahl	in % von Sp. 1								
	1	2	3	4	5	6	7	8	9	10
01 100.....	1 651	17,5	6,7	5,5	5,4	27,4	20,0	18,2	7,1	9,7
01 101.....	1 667	23,6	4,9	4,1	6,7	26,3	21,1	22,3	7,9	6,8
01 102.....	1 470	21,1	6,4	5,8	8,4	32,6	25,8	15,1	2,6	3,3
01 103.....	1 964	24,2	6,5	5,0	5,9	26,7	22,2	21,2	7,2	5,3
01 104.....	2 488	38,4	9,3	14,5	10,8	19,5	14,5	19,1	6,8	5,4
01 105.....	1 669	20,4	6,5	7,1	7,1	27,9	22,1	19,2	5,7	4,3
01 106.....	1 776	19,0	9,0	4,4	5,6	27,0	23,4	17,7	5,7	7,0
01 107.....	1 626	16,5	9,7	12,3	6,0	17,5	28,5	21,5	3,1	1,4
01 108.....	1 595	20,4	6,3	7,2	7,6	28,5	24,3	19,9	2,9	3,3
01 109.....	1 023	22,0	6,2	9,4	5,8	27,7	29,1	17,0	2,5	2,3
01 110.....	1 874	18,8	8,7	8,7	6,1	28,4	24,9	18,1	3,6	1,5
01 111.....	2 421	20,2	9,0	8,9	5,9	26,0	26,2	16,2	4,1	3,7
01 112.....	1 595	18,6	9,0	6,5	4,7	29,5	26,8	16,6	3,3	3,7
01 113.....	1 679	21,6	8,0	4,5	5,7	32,5	25,3	15,7	4,5	3,8
01 114.....	1 347	17,3	9,9	4,8	4,5	29,7	27,5	16,3	4,5	2,9
01 115.....	1 708	20,5	8,0	6,5	4,7	30,3	27,9	16,0	3,9	2,8
01 116.....	1 692	22,3	9,2	6,7	5,5	29,4	30,1	12,7	3,4	3,1
01 117.....	1 583	23,7	8,0	4,9	5,4	30,4	25,6	15,1	3,3	7,2
01 118.....	822	17,3	7,8	6,2	8,9	25,4	22,3	20,8	5,0	3,6
01 119.....	1 954	20,5	6,9	9,7	6,7	22,6	24,3	22,0	4,9	3,1
01 120.....	1 834	21,9	5,9	6,7	9,0	16,5	12,7	21,4	11,0	16,8
01 121.....	1 137	19,6	4,8	9,9	6,7	22,3	23,0	22,4	7,1	3,8
01 122.....	1 322	17,8	5,3	9,3	6,9	25,3	19,4	21,3	7,6	5,0
01 123.....	1 790	25,4	5,4	7,5	7,8	27,2	25,8	18,2	3,4	4,7
01 124.....	1 543	14,1	3,8	7,1	4,3	12,1	11,6	18,9	14,3	27,9
01 125.....	883	22,9	6,8	7,4	3,7	26,2	25,5	18,9	4,6	6,9
01 126.....	1 281	21,9	7,5	7,5	6,4	27,2	26,5	18,8	2,8	3,3
01 127.....	979	23,4	6,4	9,6	7,3	22,8	25,9	21,2	4,4	2,3
01 128.....	2 122	27,0	7,6	12,5	9,1	16,1	14,4	17,1	11,2	12,0
01 129.....	2 148	28,7	6,3	10,1	11,4	20,6	13,5	19,8	8,2	10,1
01 130.....	1 964	34,6	8,9	16,0	10,0	17,9	17,9	17,3	5,7	6,5
01 131.....	2 030	31,3	8,9	11,6	8,5	20,3	12,4	15,1	9,1	14,2
01 200.....	1 313	23,7	3,0	9,1	10,1	12,0	13,9	26,9	11,8	13,3
01 201.....	2 076	32,6	4,3	8,3	9,0	16,3	16,2	27,7	11,2	7,0
01 202.....	1 664	21,6	5,0	8,8	7,7	13,8	13,0	22,1	14,7	15,0
01 203.....	1 519	17,2	2,6	5,2	4,4	12,3	14,2	19,5	17,1	24,8
01 204.....	1 720	20,0	3,2	3,5	6,5	17,3	16,1	22,5	12,8	18,0
01 205.....	1 597	22,2	3,6	3,0	10,6	20,5	14,3	16,2	10,6	21,4
01 206.....	1 123	10,8	2,9	3,7	7,5	15,0	10,1	16,5	11,7	32,8
01 207.....	1 645	18,5	3,5	3,6	6,6	15,4	13,3	17,5	12,0	28,3
01 208.....	1 220	19,8	2,5	3,9	10,3	23,7	12,9	25,0	10,3	11,4
01 209.....	1 382	23,4	6,9	5,9	7,2	24,6	27,4	19,7	4,1	4,2
01 210.....	1 296	20,2	4,3	4,0	7,0	26,7	19,4	21,1	7,2	10,2
01 211.....	1 057	26,3	7,5	5,7	9,2	28,8	18,4	17,6	5,2	7,7
01 212.....	964	27,4	3,0	6,1	14,7	19,4	9,6	18,6	10,0	18,6
01 213.....	1 398	12,4	3,0	6,8	6,1	9,7	11,1	19,1	11,4	32,9
01 214.....	1 370	14,9	5,4	8,2	6,3	10,9	11,7	21,8	8,7	27,0
01 215.....	1 384	12,1	2,7	4,4	5,4	13,9	9,4	14,9	14,2	35,1
01 216.....	1 712	22,4	5,3	9,5	8,1	14,5	10,3	17,3	8,4	26,6
01 217.....	1 300	23,5	6,0	4,5	8,6	20,2	9,5	16,3	12,2	22,6
01 218.....	1 932	24,2	5,6	4,5	8,0	26,4	18,8	24,0	7,4	5,3
01 219.....	1 222	16,9	4,2	12,6	8,7	16,4	11,7	15,5	8,6	22,3
01 220.....	1 473	9,6	1,6	2,6	3,8	13,6	7,5	18,9	8,1	43,8

2 Strukturdaten des Landes Berlin

2.1 Melderechtlich registrierte Einwohner am Ort der Hauptwohnung in Berlin am 31.12.2012 nach Wahlbezirken

Wahlbezirk	Ins- gesamt	Aus- länder	Im Alter von ... bis unter ... Jahren							
			unter 6	6 - 18	18 - 25	25 - 35	35 - 45	45 - 60	60 - 70	70 und älter
	Anzahl	in % von Sp. 1								
	1	2	3	4	5	6	7	8	9	10
01 221.....	1 151	10,1	2,3	4,8	7,4	14,0	7,2	25,4	15,3	23,6
01 222.....	1 530	11,2	4,0	6,0	7,6	16,1	9,3	20,5	9,8	26,7
01 223.....	1 054	33,5	5,5	5,5	13,4	24,0	22,0	18,2	5,6	5,8
01 224.....	1 615	17,8	5,6	6,6	7,1	21,2	18,4	25,1	8,1	7,9
01 225.....	1 115	14,6	1,6	7,9	8,0	16,8	9,7	15,9	10,6	29,6
01 226.....	577	16,1	2,8	3,1	6,6	18,5	12,0	17,3	12,7	27,0
01 227.....	1 985	18,6	5,7	6,3	3,6	22,6	17,8	22,4	8,1	13,5
01 228.....	1 493	25,8	4,2	5,8	8,8	20,4	19,2	23,4	10,1	8,2
01 229.....	1 428	15,3	8,3	11,4	5,4	18,5	22,1	23,6	5,5	5,3
01 230.....	1 058	22,9	7,3	11,6	6,3	23,7	24,0	21,8	3,2	2,0
01 231.....	1 016	20,4	6,0	8,3	4,1	24,0	22,7	18,4	4,5	11,9
01 300.....	1 662	16,6	6,3	7,0	7,2	17,2	18,5	24,1	10,0	9,7
01 301.....	1 357	21,5	5,6	9,7	9,2	23,1	15,8	20,7	6,9	9,0
01 302.....	1 756	23,7	6,4	6,7	8,5	16,9	14,2	21,2	10,5	15,5
01 303.....	1 237	18,3	3,6	8,6	9,4	16,6	15,8	23,4	10,9	11,8
01 304.....	1 044	15,7	4,5	7,2	6,9	19,6	16,8	20,6	12,3	12,2
01 305.....	1 640	23,0	4,4	7,9	8,7	18,7	18,2	23,5	10,2	8,5
01 306.....	1 373	18,4	5,0	9,8	7,7	19,1	14,9	22,7	11,4	9,3
01 307.....	2 021	31,1	4,9	9,2	13,7	25,2	13,2	18,5	8,6	6,7
01 308.....	2 219	32,7	4,8	7,0	13,2	26,2	15,2	18,5	7,8	7,5
01 309.....	1 465	29,1	4,1	7,8	10,2	31,1	12,7	21,6	7,3	5,1
01 310.....	1 819	33,6	6,2	15,6	11,7	19,5	14,0	18,7	7,1	7,3
01 311.....	1 481	23,5	5,8	10,0	11,3	18,6	14,9	23,0	9,3	7,0
01 312.....	1 781	15,7	3,9	7,0	11,1	22,1	15,9	25,3	8,7	6,0
01 313.....	1 901	19,8	5,9	10,6	8,9	18,8	15,4	23,4	9,5	7,4
01 314.....	1 525	12,8	5,6	9,3	5,8	12,5	14,5	27,0	12,6	12,7
01 315.....	1 407	10,4	4,8	8,1	5,2	14,4	12,2	27,7	12,7	14,9
01 316.....	1 491	11,7	3,8	6,0	4,0	14,5	12,7	24,1	12,7	22,1
01 317.....	1 348	14,8	3,1	5,7	6,2	11,4	11,6	24,7	18,0	19,2
01 318.....	1 486	17,6	3,4	4,2	6,3	13,4	12,8	24,2	14,5	21,2
01 319.....	1 792	46,5	3,7	6,2	24,3	28,3	9,9	13,4	7,3	7,0
01 320.....	830	12,9	6,3	8,3	4,1	7,7	14,3	25,7	13,5	20,1
01 321.....	1 751	33,9	3,0	3,1	16,2	19,8	12,1	19,5	13,8	12,6
01 322.....	1 889	26,2	4,3	6,5	6,6	15,9	13,0	23,2	13,7	16,7
01 323.....	1 791	25,5	5,3	10,2	8,5	16,8	13,6	23,3	12,6	9,7
01 324.....	1 802	28,7	3,5	8,3	7,7	20,0	12,8	26,7	11,2	9,9
01 325.....	2 304	30,1	7,4	10,9	12,5	21,8	15,6	20,8	6,5	4,5
01 326.....	3 207	42,4	4,2	9,3	14,7	24,1	14,1	20,6	8,0	5,1
01 327.....	1 632	30,7	8,3	12,9	10,1	17,6	13,8	18,3	9,2	9,7
01 328.....	2 506	32,9	7,0	13,0	14,9	23,9	14,4	16,0	5,7	5,1
01 329.....	1 587	28,2	5,9	8,4	10,2	18,9	13,3	18,0	10,8	14,5
01 330.....	2 160	27,5	6,9	14,7	9,5	14,7	12,6	21,0	10,5	10,0
01 400.....	2 213	32,2	5,0	8,7	13,5	25,8	15,0	20,2	6,3	5,5
01 401.....	1 616	32,2	6,1	6,9	13,6	27,7	14,1	20,2	7,7	3,7
01 402.....	2 525	38,1	5,2	9,8	15,0	23,0	14,5	19,6	7,6	5,3
01 403.....	1 408	22,8	3,8	7,2	11,2	25,4	16,1	22,5	7,5	6,2
01 404.....	1 268	28,5	5,6	9,5	13,0	21,2	14,0	19,6	8,8	8,2
01 405.....	1 368	34,3	5,8	7,7	11,8	19,7	13,5	21,0	11,3	9,3
01 406.....	1 418	24,5	6,4	8,3	14,8	28,5	14,2	15,6	6,6	5,6
01 407.....	1 971	29,5	5,2	7,3	9,9	26,0	12,7	20,5	9,8	8,5
01 408.....	1 572	21,2	8,3	8,0	10,3	22,9	15,6	19,3	9,5	6,2
01 409.....	1 495	21,9	5,0	8,2	8,4	18,7	16,0	25,2	10,7	7,7
01 410.....	2 012	29,0	5,5	7,7	12,8	23,5	14,4	21,4	7,9	6,9

2 Strukturdaten des Landes Berlin

2.1 Melderechtlich registrierte Einwohner am Ort der Hauptwohnung in Berlin am 31.12.2012 nach Wahlbezirken

Wahlbezirk	Ins- gesamt	Aus- länder	Im Alter von ... bis unter ... Jahren							
			unter 6	6 - 18	18 - 25	25 - 35	35 - 45	45 - 60	60 - 70	70 und älter
	Anzahl	in % von Sp. 1								
	1	2	3	4	5	6	7	8	9	10
01 411.....	1 736	28,9	5,0	8,0	11,8	21,2	15,3	23,3	8,6	7,0
01 412.....	1 304	17,0	5,1	7,0	9,0	22,9	13,3	25,0	9,1	8,5
01 413.....	1 562	33,2	6,6	8,3	11,8	25,0	13,6	19,5	7,8	7,4
01 414.....	2 208	32,5	7,5	11,6	14,0	22,0	15,9	14,3	8,1	6,5
01 415.....	2 239	36,9	6,5	12,2	12,0	19,3	13,6	17,5	8,0	10,9
01 416.....	2 107	28,4	3,9	7,2	14,1	29,5	13,3	19,7	6,5	5,8
01 417.....	1 293	26,0	6,7	7,3	10,8	16,6	12,0	20,7	11,4	14,3
01 418.....	1 502	21,8	4,3	7,8	15,2	26,6	14,7	19,2	6,2	5,9
01 419.....	2 134	28,1	6,1	8,4	12,5	27,8	16,2	19,3	5,3	4,4
01 420.....	1 723	31,4	4,8	8,9	9,0	22,4	15,4	20,1	8,6	10,9
01 421.....	2 129	25,3	5,5	9,0	14,2	29,4	14,0	17,8	6,1	4,2
01 422.....	1 205	21,6	4,9	9,9	13,1	25,1	15,9	19,5	7,1	4,6
01 423.....	1 317	25,4	5,0	9,6	12,5	24,8	16,2	21,6	7,2	3,2
01 424.....	2 080	31,1	6,1	7,6	9,1	21,8	15,8	23,3	8,2	8,2
01 425.....	1 445	28,7	2,9	9,8	10,7	19,9	12,5	22,8	9,6	11,8
01 426.....	1 557	38,7	6,4	7,5	14,1	27,9	15,0	16,1	6,7	6,2
01 427.....	1 311	23,9	7,0	8,1	11,1	25,8	15,0	21,6	6,9	4,6
01 428.....	1 558	31,1	4,0	5,4	14,5	29,1	15,8	21,1	6,2	4,0
01 429.....	1 937	27,2	5,6	5,8	14,2	31,4	15,4	17,3	6,7	3,6
01 430.....	1 953	27,5	5,9	6,7	12,8	29,3	13,8	19,8	6,0	5,6
01 431.....	3 110	51,2	6,4	9,5	19,0	32,0	13,2	12,7	3,8	3,4
01 432.....	2 786	49,1	6,9	9,4	17,3	28,6	13,3	16,0	5,5	3,0
01 433.....	1 851	28,9	5,7	12,0	10,3	24,4	16,2	19,8	6,8	4,8
01 500.....	1 448	16,0	4,8	11,5	10,0	13,2	12,1	27,7	10,7	10,0
01 501.....	1 113	15,1	3,1	6,9	5,7	12,0	12,6	26,9	14,3	18,5
01 502.....	864	21,6	8,0	5,9	5,6	18,2	13,2	22,2	10,6	16,3
01 503.....	1 054	24,7	4,9	7,4	10,2	19,4	11,1	22,9	11,2	13,0
01 504.....	1 568	28,6	5,9	5,4	9,1	17,9	15,2	21,9	13,6	11,1
01 505.....	1 403	14,0	2,2	3,8	5,7	9,5	10,2	21,2	15,2	32,1
01 506.....	1 437	16,0	4,6	9,3	6,8	10,6	11,8	20,2	13,9	22,8
01 507.....	682	9,5	2,2	6,2	3,8	8,7	6,6	16,9	10,0	45,7
01 508.....	1 427	10,0	4,5	5,5	8,7	14,4	9,8	24,5	13,8	18,9
01 509.....	1 359	11,7	6,1	8,8	5,6	12,4	10,7	19,7	12,8	24,0
01 510.....	1 266	9,2	4,2	6,6	5,8	12,0	9,9	24,6	15,6	21,2
01 511.....	1 606	15,6	5,5	10,2	8,0	10,8	13,4	21,2	13,0	17,7
01 512.....	2 315	37,1	5,1	7,7	13,1	22,5	15,3	22,5	7,9	5,9
01 513.....	2 175	26,1	4,8	7,1	10,4	17,4	13,7	18,7	9,0	19,0
01 514.....	1 631	27,7	5,0	8,7	13,9	19,6	11,6	24,1	8,3	8,7
01 515.....	1 768	20,2	4,5	9,7	11,4	19,1	14,5	22,6	8,4	9,8
01 516.....	1 866	32,3	6,4	12,4	12,6	16,8	13,9	21,8	7,6	8,6
01 517.....	1 432	27,0	4,6	10,1	12,4	18,2	13,4	21,1	9,0	11,2
01 518.....	2 547	33,6	4,9	6,9	15,1	27,4	16,0	19,6	5,9	4,3
01 519.....	1 466	35,1	5,0	6,4	12,5	28,7	15,6	21,5	5,9	4,5
01 520.....	973	13,6	5,2	10,5	4,5	9,7	10,3	12,9	18,6	28,3
01 521.....	1 452	24,2	4,1	8,9	13,1	17,8	13,6	21,1	9,2	12,1
01 522.....	2 119	31,9	8,2	12,9	12,9	17,9	15,2	16,6	7,8	8,6
01 523.....	1 884	26,6	1,0	0,8	6,8	10,7	7,1	15,6	15,4	42,5
01 524.....	2 640	36,0	5,9	8,6	14,4	25,0	15,2	16,9	7,3	6,7
01 525.....	2 376	46,0	7,4	13,0	13,7	19,7	16,6	17,4	7,1	5,2
01 526.....	2 606	37,8	6,8	14,0	11,7	21,9	14,0	17,4	8,0	6,0
01 527.....	1 399	22,1	7,6	5,6	11,8	21,5	13,7	21,1	8,2	10,6
01 528.....	2 469	33,3	6,0	9,2	12,4	22,7	16,2	19,5	7,2	6,7
01 529.....	2 307	36,0	5,3	6,9	13,3	28,2	16,4	19,3	6,2	4,4

2 Strukturdaten des Landes Berlin

2.1 Melderechtlich registrierte Einwohner am Ort der Hauptwohnung in Berlin am 31.12.2012 nach Wahlbezirken

Wahlbezirk	Ins- gesamt	Aus- länder	Im Alter von ... bis unter ... Jahren							
			unter 6	6 - 18	18 - 25	25 - 35	35 - 45	45 - 60	60 - 70	70 und älter
	Anzahl	in % von Sp. 1								
	1	2	3	4	5	6	7	8	9	10
01 530.....	1 665	39,5	5,3	13,2	13,3	19,1	13,8	18,7	8,5	8,0
01 600.....	2 570	35,1	7,9	13,6	11,9	20,5	12,7	17,4	7,4	8,5
01 601.....	3 159	38,9	6,4	10,4	16,0	23,9	12,8	17,4	6,4	6,6
01 602.....	1 462	15,7	6,8	6,0	9,0	23,2	16,2	19,1	8,6	11,1
01 603.....	2 047	34,7	7,6	12,4	11,0	17,4	12,3	19,1	7,9	12,4
01 604.....	1 357	24,5	7,4	9,1	11,2	21,4	14,1	20,8	6,7	9,3
01 605.....	2 434	37,3	10,0	13,0	12,3	22,6	15,3	15,1	4,5	7,2
01 606.....	2 487	42,8	8,2	12,6	12,7	20,6	16,1	17,6	6,5	5,8
01 607.....	2 196	39,2	8,2	15,8	13,8	23,0	14,2	16,3	4,7	4,0
01 608.....	1 435	21,5	7,1	12,1	9,2	15,4	12,9	21,4	9,1	12,8
01 609.....	2 122	43,9	8,5	18,7	11,9	16,9	13,0	17,0	6,6	7,5
01 610.....	1 745	36,1	6,6	7,7	16,8	28,0	13,4	17,5	6,3	3,7
01 611.....	2 069	48,5	6,8	9,4	13,9	21,4	17,2	19,4	5,9	6,2
01 612.....	2 491	44,8	9,5	15,7	14,9	21,3	14,5	15,1	5,8	3,3
01 613.....	1 915	35,5	6,3	6,4	11,8	23,8	16,9	18,4	9,3	7,1
01 614.....	2 404	33,4	6,4	13,1	11,3	20,0	16,5	18,7	6,0	8,1
01 615.....	2 318	43,4	6,4	9,2	18,3	28,3	13,9	15,5	4,5	3,8
01 616.....	2 912	40,8	6,6	14,0	13,4	21,9	15,0	16,9	6,3	5,9
01 617.....	2 092	45,9	7,2	11,7	12,0	19,9	16,3	18,5	7,5	6,8
01 618.....	1 485	37,4	6,4	7,5	12,7	23,2	16,8	20,3	6,5	6,7
01 619.....	2 261	40,9	7,2	11,3	12,2	20,4	15,3	15,9	8,0	9,6
01 620.....	2 687	39,4	8,1	15,5	13,8	21,4	15,2	14,8	5,7	5,5
01 621.....	1 425	38,7	7,6	12,8	13,5	20,1	13,2	15,2	7,7	9,8
01 622.....	1 273	23,3	5,8	7,2	8,4	16,9	11,9	17,5	13,2	19,0
01 623.....	1 591	26,8	9,2	9,4	9,0	18,9	13,8	19,0	8,7	11,9
01 624.....	2 202	41,2	7,4	18,1	14,6	14,9	13,2	17,4	5,9	8,4
01 625.....	2 289	34,6	10,3	17,4	12,2	16,0	13,7	17,1	6,3	7,0
01 626.....	1 748	24,9	6,6	10,0	9,3	19,2	15,0	19,5	10,3	10,1
01 627.....	1 775	24,8	7,4	13,1	10,8	16,6	14,6	20,0	7,4	10,0
01 628.....	2 486	45,9	6,0	13,4	15,0	20,4	16,4	17,3	5,9	5,5
01 629.....	1 642	36,7	7,7	10,7	12,9	18,8	13,6	19,9	7,1	9,3
01 630.....	2 298	31,6	8,3	20,1	12,8	12,9	15,6	17,0	6,2	7,2
01 631.....	2 139	38,3	8,7	20,9	13,1	17,1	15,4	14,7	5,8	4,3
01 632.....	1 581	18,9	6,7	9,1	7,1	16,4	15,4	20,7	12,3	12,3
01 633.....	2 140	28,0	7,3	8,1	10,9	23,1	14,0	18,5	8,0	10,1
01 634.....	3 281	40,5	7,2	13,7	12,8	20,9	15,9	15,9	7,6	5,9
01 635.....	2 936	42,8	6,5	10,6	14,0	27,9	15,7	15,9	5,3	4,2
Insgesamt.....	339 974	28,2	6,0	9,2	10,5	21,3	15,5	19,4	8,1	9,8

2 Strukturdaten des Landes Berlin

2.2 Melderechtlich registrierte deutsche Einwohner im Alter von 18 und mehr Jahren am Ort der Hauptwohnung in Berlin am 31.12.2012 nach Wahlbezirken

Wahlbezirk	Ins- gesamt	Weiblich	Im Alter von ... bis unter ... Jahren					
			18 - 25	25 - 35	35 - 45	45 - 60	60 - 70	70 und älter
	Anzahl	in % von Sp. 1						
	1	2	3	4	5	6	7	8
01 100.....	1 170	50,2	5,4	28,8	21,2	21,7	9,5	13,4
01 101.....	1 140	47,1	5,4	24,0	23,0	28,6	9,3	9,6
01 102.....	996	47,4	10,3	32,0	29,8	20,7	3,5	3,6
01 103.....	1 297	46,9	6,4	25,9	24,7	25,6	9,9	7,5
01 104.....	1 066	43,0	14,1	23,0	15,2	27,3	11,1	9,4
01 105.....	1 127	47,6	8,2	27,9	25,8	25,7	7,1	5,3
01 106.....	1 224	48,9	5,2	27,9	27,9	21,7	7,3	10,0
01 107.....	1 009	47,3	4,7	18,9	38,3	31,4	4,5	2,3
01 108.....	1 078	48,7	7,6	28,8	28,3	26,1	4,4	4,8
01 109.....	648	48,9	6,6	30,1	35,0	21,0	3,5	3,7
01 110.....	1 210	49,8	5,4	31,2	31,0	25,0	5,0	2,3
01 111.....	1 548	49,6	5,9	28,3	33,6	21,3	5,2	5,7
01 112.....	1 064	49,2	4,5	30,4	32,3	22,6	4,7	5,5
01 113.....	1 134	51,2	5,7	30,2	32,8	19,9	5,9	5,4
01 114.....	923	48,2	4,3	30,3	34,1	21,3	6,0	3,9
01 115.....	1 129	50,4	5,2	30,6	34,0	21,1	5,3	3,7
01 116.....	1 089	47,9	6,2	31,4	36,1	16,4	5,3	4,5
01 117.....	1 028	50,2	4,6	30,4	30,8	18,5	4,6	11,1
01 118.....	587	46,2	10,1	26,9	25,4	26,6	6,0	5,1
01 119.....	1 263	46,6	6,7	22,4	30,0	29,2	7,0	4,6
01 120.....	1 226	51,5	9,2	17,9	11,0	25,2	12,8	23,8
01 121.....	756	47,1	7,1	21,7	25,4	31,3	9,1	5,3
01 122.....	906	52,2	7,6	26,6	23,2	26,0	9,6	7,0
01 123.....	1 126	48,0	7,1	28,2	29,9	23,0	4,8	7,0
01 124.....	1 180	58,3	4,8	12,0	9,8	20,3	17,9	35,2
01 125.....	584	51,4	2,6	26,4	31,2	23,5	6,5	9,9
01 126.....	819	48,0	5,0	30,4	33,1	24,2	2,9	4,4
01 127.....	605	47,9	5,6	25,0	31,6	28,9	5,6	3,3
01 128.....	1 174	51,5	10,7	19,0	14,9	22,7	13,5	19,2
01 129.....	1 229	51,9	11,1	21,6	15,5	25,6	11,2	14,9
01 130.....	872	48,1	14,9	22,9	20,6	23,7	8,1	9,6
01 131.....	1 048	53,8	10,4	23,0	12,4	19,0	11,6	23,6
01 200.....	886	49,2	8,8	11,2	13,2	31,4	15,8	19,6
01 201.....	1 195	49,0	8,7	17,1	16,4	34,2	14,6	9,0
01 202.....	1 116	50,4	8,7	11,0	12,9	27,4	19,7	20,3
01 203.....	1 163	50,6	4,0	10,1	12,4	21,3	20,1	32,1
01 204.....	1 266	51,3	7,8	14,5	12,8	25,8	15,2	23,9
01 205.....	1 162	49,4	10,7	17,8	11,7	17,6	13,9	28,3
01 206.....	931	52,1	8,1	12,5	9,6	17,6	13,1	39,2
01 207.....	1 243	50,7	4,9	12,9	11,8	19,5	14,4	36,4
01 208.....	915	43,4	9,2	21,9	13,9	27,8	12,8	14,5
01 209.....	896	47,0	6,8	24,6	31,5	25,0	5,7	6,5
01 210.....	932	49,2	6,4	25,4	18,0	27,0	9,3	13,7
01 211.....	658	45,3	7,6	28,7	20,2	22,8	8,4	12,3
01 212.....	634	50,6	16,1	17,2	8,5	19,1	12,8	26,3
01 213.....	1 111	55,0	5,9	8,7	9,6	21,3	13,8	40,6
01 214.....	1 000	55,4	5,3	10,9	11,1	25,9	10,1	36,7
01 215.....	1 131	56,8	5,1	12,2	7,7	15,1	17,2	42,7
01 216.....	1 131	52,7	7,9	12,6	8,4	19,9	12,2	39,1
01 217.....	898	51,1	8,0	16,3	8,5	18,9	16,6	31,7
01 218.....	1 300	43,6	8,4	26,3	18,9	29,5	9,6	7,2
01 219.....	850	52,1	9,6	17,9	11,4	17,6	12,0	31,4
01 220.....	1 281	56,3	3,7	9,1	6,9	21,3	9,1	49,8

2 Strukturdaten des Landes Berlin

2.2 Melderechtlich registrierte deutsche Einwohner im Alter von 18 und mehr Jahren am Ort der Hauptwohnung in Berlin am 31.12.2012 nach Wahlbezirken

Wahlbezirk	Ins- gesamt	Weiblich	Im Alter von ... bis unter ... Jahren					
			18 - 25	25 - 35	35 - 45	45 - 60	60 - 70	70 und älter
	Anzahl	in % von Sp. 1						
	1	2	3	4	5	6	7	8
01 221.....	965	51,3	6,6	13,9	7,0	26,6	17,6	28,2
01 222.....	1 214	55,3	8,6	15,8	8,4	22,3	11,3	33,6
01 223.....	588	46,9	5,3	23,3	27,2	26,4	8,5	9,4
01 224.....	1 157	47,2	6,8	21,5	20,3	30,6	10,3	10,5
01 225.....	870	54,7	6,8	16,6	9,2	17,7	12,9	36,9
01 226.....	456	46,9	4,2	16,4	12,5	18,0	15,4	33,6
01 227.....	1 409	47,1	3,5	22,4	19,3	27,3	9,2	18,2
01 228.....	977	47,9	7,7	20,3	19,8	27,9	13,4	11,0
01 229.....	942	46,5	5,5	20,0	27,0	32,0	8,0	7,6
01 230.....	622	45,8	6,6	25,1	28,3	32,6	4,0	3,4
01 231.....	679	46,7	4,4	22,1	28,0	22,7	5,4	17,4
01 300.....	1 186	45,0	6,8	17,8	20,2	29,9	12,1	13,1
01 301.....	869	49,9	11,3	26,9	16,3	23,7	8,4	13,3
01 302.....	1 154	51,2	8,3	17,2	14,6	25,3	13,4	21,2
01 303.....	887	51,2	8,5	17,6	17,5	28,5	12,5	15,4
01 304.....	761	52,7	7,9	20,0	16,8	25,0	14,8	15,5
01 305.....	1 083	48,3	9,6	17,5	17,9	29,9	13,4	11,6
01 306.....	935	52,6	8,4	19,6	16,6	29,2	14,1	12,1
01 307.....	1 142	46,6	17,1	29,3	12,6	23,1	9,8	8,1
01 308.....	1 311	47,2	17,8	27,4	13,5	21,7	8,9	10,8
01 309.....	896	47,3	12,3	36,2	11,3	25,7	8,3	6,4
01 310.....	889	46,5	16,1	24,7	14,2	24,1	9,8	11,1
01 311.....	926	47,0	14,9	18,1	17,0	28,4	12,0	9,6
01 312.....	1 322	50,9	12,0	24,7	16,1	30,0	10,1	7,2
01 313.....	1 243	51,6	10,0	20,9	16,2	30,0	11,6	11,3
01 314.....	1 121	53,1	6,2	14,6	15,7	32,7	14,9	15,8
01 315.....	1 089	55,2	6,1	13,4	14,1	32,4	15,2	18,7
01 316.....	1 176	53,7	4,3	13,4	12,8	27,7	14,5	27,3
01 317.....	1 044	49,8	5,1	10,7	11,6	27,5	22,1	23,0
01 318.....	1 130	51,1	6,7	11,1	12,5	26,4	17,2	26,2
01 319.....	809	46,5	17,3	23,9	13,6	18,7	13,8	12,7
01 320.....	612	47,7	2,9	4,6	15,5	32,4	17,8	26,8
01 321.....	1 068	49,5	9,2	16,2	11,1	25,6	18,8	19,1
01 322.....	1 232	48,6	7,4	14,5	11,5	25,9	17,8	22,9
01 323.....	1 107	44,9	9,8	14,5	13,6	30,4	17,3	14,4
01 324.....	1 117	43,7	7,6	21,4	12,9	32,5	13,4	12,2
01 325.....	1 238	45,2	16,6	25,7	15,8	28,7	8,8	4,4
01 326.....	1 523	44,2	12,4	23,0	15,2	27,2	13,9	8,3
01 327.....	839	49,7	12,2	21,5	16,1	25,1	11,7	13,5
01 328.....	1 259	48,1	20,8	31,0	14,0	21,2	7,1	5,9
01 329.....	975	46,3	11,1	18,4	13,8	20,6	14,5	21,6
01 330.....	1 185	53,5	12,8	16,4	12,7	28,5	14,3	15,2
01 400.....	1 298	44,4	16,5	30,4	17,2	21,3	7,3	7,4
01 401.....	938	43,7	16,5	32,0	13,3	24,5	8,0	5,7
01 402.....	1 293	43,9	18,9	28,7	11,9	25,4	7,7	7,5
01 403.....	950	48,8	12,4	26,3	17,6	26,1	9,1	8,5
01 404.....	739	47,1	17,3	23,8	12,3	23,0	10,7	12,9
01 405.....	762	47,5	15,9	20,7	12,3	23,9	14,7	12,5
01 406.....	882	49,2	18,8	34,7	12,6	19,6	7,4	6,9
01 407.....	1 178	47,7	12,7	27,8	13,5	24,5	9,7	11,8
01 408.....	1 024	47,9	11,3	26,6	18,3	23,5	11,6	8,7
01 409.....	987	50,6	8,6	21,8	17,7	28,6	13,5	9,8
01 410.....	1 194	48,3	15,7	26,0	14,2	25,6	9,5	8,9

2 Strukturdaten des Landes Berlin

2.2 Melderechtlich registrierte deutsche Einwohner im Alter von 18 und mehr Jahren am Ort der Hauptwohnung in Berlin am 31.12.2012 nach Wahlbezirken

Wahlbezirk	Ins- gesamt	Weiblich	Im Alter von ... bis unter ... Jahren					
			18 - 25	25 - 35	35 - 45	45 - 60	60 - 70	70 und älter
	Anzahl	in % von Sp. 1						
	1	2	3	4	5	6	7	8
01 411.....	1 042	46,3	15,2	24,5	15,5	26,5	9,9	8,5
01 412.....	942	48,4	10,7	24,2	14,8	29,1	11,0	10,2
01 413.....	861	43,7	14,5	28,6	11,6	23,5	11,4	10,5
01 414.....	1 124	46,0	20,0	29,7	18,4	17,9	8,0	6,0
01 415.....	1 154	45,1	11,8	22,6	15,2	21,4	10,2	18,8
01 416.....	1 336	46,4	16,8	33,1	12,9	23,0	7,1	7,1
01 417.....	811	53,9	12,3	19,9	9,9	24,3	12,9	20,7
01 418.....	1 013	45,8	19,4	29,5	13,8	22,6	6,8	7,8
01 419.....	1 290	47,1	16,7	30,4	17,2	22,7	6,4	6,6
01 420.....	995	45,7	9,6	27,3	13,8	24,2	9,7	15,3
01 421.....	1 337	47,3	18,2	36,0	12,9	21,2	6,4	5,3
01 422.....	801	43,7	16,0	27,7	17,2	25,0	8,6	5,5
01 423.....	821	43,6	13,5	29,4	17,5	25,3	9,6	4,6
01 424.....	1 210	47,9	11,3	23,1	14,2	31,0	9,2	11,2
01 425.....	896	48,0	12,7	21,3	10,8	27,7	10,4	17,1
01 426.....	817	48,3	17,9	30,6	13,2	19,7	8,8	9,8
01 427.....	830	44,0	13,4	27,6	17,2	25,9	9,0	6,9
01 428.....	983	44,0	14,0	33,9	14,0	25,9	7,0	5,1
01 429.....	1 232	46,5	15,5	35,1	16,0	20,0	8,5	4,9
01 430.....	1 230	45,5	15,6	34,9	13,5	21,7	6,9	7,4
01 431.....	1 160	48,5	21,6	30,9	14,3	18,8	7,2	7,1
01 432.....	1 082	47,6	22,1	29,1	13,4	21,6	9,5	4,3
01 433.....	1 035	44,1	13,3	28,7	17,8	25,5	7,6	7,1
01 500.....	994	50,6	12,1	14,6	11,9	34,5	13,7	13,3
01 501.....	842	52,5	6,4	12,2	12,4	30,3	15,3	23,4
01 502.....	581	53,4	7,1	17,7	12,0	26,9	13,1	23,2
01 503.....	682	53,1	11,3	20,1	11,3	25,4	13,2	18,8
01 504.....	969	49,3	11,4	19,4	15,4	24,8	14,4	14,7
01 505.....	1 139	55,7	4,9	9,3	8,9	21,9	16,4	38,5
01 506.....	1 030	53,2	7,8	10,2	11,7	22,6	17,4	30,3
01 507.....	566	57,6	4,6	7,1	5,1	17,8	11,5	53,9
01 508.....	1 156	53,5	9,6	14,4	9,3	28,0	15,9	22,8
01 509.....	1 016	58,0	5,5	13,3	9,4	25,2	15,4	31,2
01 510.....	1 016	53,6	6,4	12,0	11,1	27,4	17,6	25,5
01 511.....	1 131	55,9	9,5	11,8	13,3	26,3	15,2	23,9
01 512.....	1 272	48,1	15,4	24,6	13,7	26,5	10,5	9,4
01 513.....	1 415	54,8	12,9	16,5	12,7	20,8	10,5	26,6
01 514.....	1 012	51,0	16,0	21,6	10,7	30,1	9,4	12,2
01 515.....	1 201	47,9	13,0	20,1	14,7	27,3	10,7	14,2
01 516.....	979	49,1	14,9	20,8	12,8	26,4	10,0	15,1
01 517.....	873	53,3	16,0	21,0	10,0	24,9	11,7	16,5
01 518.....	1 471	45,9	17,8	32,7	15,7	22,5	5,6	5,6
01 519.....	831	45,4	15,6	29,5	15,0	25,3	7,8	6,7
01 520.....	697	56,5	4,6	7,0	9,3	15,8	24,2	39,0
01 521.....	941	48,9	14,7	18,6	12,4	25,7	11,8	16,8
01 522.....	1 100	48,5	18,1	21,5	15,4	22,4	10,8	11,9
01 523.....	1 361	55,0	3,0	4,7	2,3	16,8	16,8	56,4
01 524.....	1 381	48,1	17,8	33,4	14,4	19,9	6,8	7,7
01 525.....	921	46,0	21,0	26,5	15,3	21,6	8,1	7,5
01 526.....	1 207	50,9	15,7	29,2	13,8	23,0	9,6	8,7
01 527.....	921	53,6	13,8	25,1	12,1	25,0	9,6	14,5
01 528.....	1 335	47,5	15,9	27,4	16,2	23,7	7,9	9,0
01 529.....	1 289	41,3	16,7	32,1	15,7	22,9	7,2	5,4

2 Strukturdaten des Landes Berlin

2.2 Melderechtlich registrierte deutsche Einwohner im Alter von 18 und mehr Jahren am Ort der Hauptwohnung in Berlin am 31.12.2012 nach Wahlbezirken

Wahlbezirk	Ins- gesamt	Weiblich	Im Alter von ... bis unter ... Jahren					
			18 - 25	25 - 35	35 - 45	45 - 60	60 - 70	70 und älter
	Anzahl	in % von Sp. 1						
	1	2	3	4	5	6	7	8
01 530.....	773	46,8	19,4	21,2	12,8	23,2	11,5	11,9
01 600.....	1 259	49,5	16,0	24,0	12,8	22,1	12,1	13,1
01 601.....	1 537	45,6	21,9	29,5	12,2	19,5	8,2	8,7
01 602.....	1 066	54,2	10,1	24,8	17,6	22,1	10,4	14,9
01 603.....	1 064	51,1	12,2	20,2	11,3	25,0	10,1	21,2
01 604.....	860	51,7	13,8	24,2	12,8	25,7	9,9	13,6
01 605.....	1 147	48,1	17,3	27,1	14,9	20,3	6,8	13,5
01 606.....	1 078	47,9	16,6	28,4	14,5	23,1	9,2	8,3
01 607.....	934	48,6	19,2	33,4	16,6	20,1	5,2	5,5
01 608.....	885	53,3	11,8	18,2	12,3	26,4	12,3	19,0
01 609.....	782	50,1	19,3	19,4	13,4	22,1	10,6	15,1
01 610.....	939	43,2	21,3	31,6	14,4	20,6	6,9	5,2
01 611.....	841	41,9	20,1	25,2	14,6	21,8	7,4	10,9
01 612.....	952	48,9	23,7	28,4	13,0	20,8	7,8	6,3
01 613.....	1 059	48,2	14,8	25,7	16,5	23,3	10,4	9,3
01 614.....	1 226	49,8	15,4	22,4	16,7	25,4	8,2	11,8
01 615.....	1 098	42,3	26,6	33,1	11,2	17,6	6,5	5,1
01 616.....	1 277	45,0	19,5	28,3	16,0	21,2	7,0	8,1
01 617.....	882	49,8	15,3	24,1	13,8	25,2	9,5	12,0
01 618.....	791	43,6	12,4	25,5	17,4	25,9	9,5	9,2
01 619.....	1 034	47,8	15,3	24,3	14,0	19,4	11,6	15,4
01 620.....	1 158	47,6	19,9	29,6	15,4	19,3	6,8	9,1
01 621.....	669	53,1	16,3	23,2	11,4	22,1	10,3	16,7
01 622.....	849	48,5	7,7	17,4	9,9	21,0	17,0	27,1
01 623.....	912	50,9	12,4	18,6	15,0	25,0	11,0	18,0
01 624.....	892	47,6	22,1	18,7	14,7	19,6	8,2	16,7
01 625.....	980	50,0	18,3	18,0	14,6	25,7	10,2	13,3
01 626.....	1 064	51,0	8,9	20,9	16,6	25,0	13,4	15,1
01 627.....	1 039	50,9	13,7	18,9	15,9	26,3	10,3	15,0
01 628.....	1 021	42,2	22,8	26,8	15,2	20,3	6,2	8,7
01 629.....	822	51,6	17,9	21,7	10,7	24,0	9,0	16,8
01 630.....	1 023	51,8	20,7	16,1	17,6	23,7	9,7	12,2
01 631.....	789	48,8	21,3	25,2	15,7	22,4	8,0	7,4
01 632.....	1 075	48,7	7,8	20,3	14,5	25,7	15,3	16,4
01 633.....	1 282	52,3	12,4	25,3	14,5	23,0	10,0	14,8
01 634.....	1 438	49,6	17,9	30,2	14,7	19,3	9,7	8,3
01 635.....	1 361	50,0	19,8	33,7	15,7	18,2	6,5	6,0
Insgesamt.....	202 395	49,1	11,8	22,8	16,1	24,2	10,6	14,6

2 Strukturdaten des Landes Berlin

2.3 Melderechtlich registrierte deutsche Einwohner im Alter von 18 und mehr Jahren am Ort der Hauptwohnung in Berlin am 31. Dezember 2012 nach Wahlbezirken und ausgewählten Merkmalen

Wahlbezirk	Ins- gesamt	Migra- tions- hinter- grund	Familienstand (einschl. eingetragener Lebenspartnerschaften)				Religions- zugehörigkeit	
			ledig	verhei- ratet	verwit- wet	ge- schie- den	Evan- gelisch	Römisch- katholisch
	Anzahl	in % von Sp. 1						
1	2	3	4	5	6	7	8	
01 100.....	1 170	6,9	52,8	33,2	5,2	8,8	22,5	9,2
01 101.....	1 140	9,3	54,8	28,8	4,0	12,4	21,8	12,0
01 102.....	996	9,6	64,8	24,2	1,3	9,7	20,0	15,9
01 103.....	1 297	9,9	53,2	35,7	2,8	8,3	20,0	17,4
01 104.....	1 066	29,1	53,4	29,5	5,6	11,4	23,6	8,7
01 105.....	1 127	9,8	56,1	31,6	2,6	9,8	17,6	10,6
01 106.....	1 224	8,7	53,8	31,1	5,7	9,3	21,2	16,0
01 107.....	1 009	8,1	55,0	37,5	1,5	6,0	19,0	14,4
01 108.....	1 078	8,3	60,2	31,3	1,4	7,1	27,5	12,9
01 109.....	648	10,2	67,7	23,6	0,5	8,2	23,3	12,7
01 110.....	1 210	6,6	61,8	28,3	0,6	9,3	24,8	13,9
01 111.....	1 548	9,9	60,1	30,9	2,3	6,7	19,6	11,9
01 112.....	1 064	6,2	64,0	25,8	2,0	8,3	20,5	13,3
01 113.....	1 134	5,6	65,1	24,3	2,4	8,2	22,6	11,3
01 114.....	923	8,9	65,0	26,8	1,7	6,5	20,9	16,5
01 115.....	1 129	6,6	61,9	26,9	3,2	8,0	26,2	13,9
01 116.....	1 089	7,8	65,3	27,8	1,4	5,5	23,3	14,8
01 117.....	1 028	7,9	59,8	28,0	5,2	7,0	22,5	15,3
01 118.....	587	9,5	60,1	27,4	2,6	9,9	14,0	9,0
01 119.....	1 263	9,1	58,2	31,7	1,4	8,6	20,3	13,3
01 120.....	1 226	21,3	40,0	32,2	11,0	16,7	24,7	12,8
01 121.....	756	9,3	57,5	30,8	2,1	9,5	25,0	9,5
01 122.....	906	6,2	54,9	30,7	3,4	11,0	13,7	9,5
01 123.....	1 126	8,0	61,9	27,6	2,0	8,4	18,4	14,0
01 124.....	1 180	12,8	34,9	36,9	14,2	14,0	31,5	9,8
01 125.....	584	6,7	54,3	31,7	4,1	9,9	21,1	11,0
01 126.....	819	8,5	65,8	25,8	1,5	7,0	23,8	13,7
01 127.....	605	10,9	64,0	25,0	1,3	9,8	22,3	14,5
01 128.....	1 174	29,7	34,2	43,0	8,9	13,9	17,3	11,8
01 129.....	1 229	29,7	42,5	41,4	6,6	9,5	21,6	9,8
01 130.....	872	44,0	42,7	43,9	4,1	9,3	13,6	7,2
01 131.....	1 048	34,1	37,5	38,8	11,6	12,0	19,1	12,2
01 200.....	886	13,9	32,3	50,3	5,6	11,7	10,2	7,8
01 201.....	1 195	18,5	39,8	41,8	2,9	15,5	13,0	9,4
01 202.....	1 116	13,6	32,8	48,4	7,3	11,6	12,9	9,3
01 203.....	1 163	11,3	29,4	45,1	10,0	15,6	12,6	4,4
01 204.....	1 266	14,2	36,7	44,2	7,1	11,9	14,1	7,2
01 205.....	1 162	11,0	44,4	33,4	7,7	14,5	10,6	5,2
01 206.....	931	10,1	36,2	37,4	11,1	15,4	10,0	5,8
01 207.....	1 243	8,3	31,9	45,3	9,5	13,3	12,1	3,6
01 208.....	915	12,8	52,0	31,0	3,3	13,7	12,8	8,0
01 209.....	896	8,6	59,5	28,6	2,0	9,9	18,9	9,3
01 210.....	932	7,2	59,1	19,7	5,2	16,0	17,8	9,0
01 211.....	658	12,6	55,5	29,3	5,2	10,0	13,1	7,6
01 212.....	634	14,0	39,3	41,3	8,2	11,2	10,7	6,5
01 213.....	1 111	8,3	26,1	48,7	11,9	13,3	9,3	3,2
01 214.....	1 000	8,0	24,0	52,5	12,6	10,9	9,0	2,7
01 215.....	1 131	5,2	29,7	42,1	13,0	15,2	8,5	3,3

Nach Wohnlagen			Nach Siedlungstypen					Wahlbezirk
ein- fache	mitt- lere	gute	Blockrand- und Zeilen- bebauung ohne Jahres- abgrenzung	Groß- siedlungen und Punkt- hochhäuser	Geschoss- wohnungsbau	kleinteilige Siedlungs- struktur	Sonstige	
in % von Sp. 1								
9	10	11	12	13	14	15	16	
98,2	1,8	–	75,0	–	1,1	–	23,801 100
91,0	–	9,0	51,0	17,7	24,9	–	6,401 101
100,0	–	–	77,5	–	–	–	22,501 102
29,7	16,6	53,7	73,7	–	8,1	–	18,201 103
100,0	–	–	93,8	–	–	–	6,201 104
47,7	52,3	–	100,0	–	–	–	–01 105
20,4	78,5	–	100,0	–	–	–	–01 106
100,0	–	–	49,7	–	–	–	50,301 107
23,2	76,8	–	100,0	–	–	–	–01 108
24,1	75,9	–	100,0	–	–	–	–01 109
99,0	–	–	65,9	–	–	–	34,101 110
51,2	48,8	–	100,0	–	–	–	–01 111
10,2	89,8	–	100,0	–	–	–	–01 112
85,4	14,6	–	100,0	–	–	–	–01 113
89,5	10,5	–	100,0	–	–	–	–01 114
77,9	22,1	–	100,0	–	–	–	–01 115
100,0	–	–	100,0	–	–	–	–01 116
85,6	14,4	–	74,1	–	–	–	25,901 117
55,4	44,6	–	100,0	–	–	–	–01 118
18,6	81,4	–	73,5	–	–	–	26,501 119
100,0	–	–	89,1	–	–	–	10,901 120
22,8	54,1	23,1	98,3	–	–	–	1,701 121
83,9	16,1	–	100,0	–	–	–	–01 122
76,7	23,3	–	100,0	–	–	–	–01 123
100,0	–	–	100,0	–	–	–	–01 124
15,6	84,4	–	96,4	–	–	–	3,601 125
52,0	48,0	–	100,0	–	–	–	–01 126
–	100,0	–	100,0	–	–	–	–01 127
100,0	–	–	100,0	–	–	–	–01 128
100,0	–	–	72,8	–	–	–	27,201 129
100,0	–	–	39,9	–	31,8	–	28,301 130
100,0	–	–	100,0	–	–	–	–01 131
–	–	100,0	–	95,3	–	–	4,701 200
–	29,4	70,6	18,5	37,7	–	–	43,801 201
–	53,7	46,3	1,1	67,6	11,6	–	19,701 202
–	100,0	–	–	100,0	–	–	–01 203
–	100,0	–	–	72,2	7,8	–	20,001 204
–	69,7	30,3	29,0	69,7	–	–	1,301 205
–	100,0	–	–	100,0	–	–	–01 206
–	–	100,0	5,9	75,4	–	–	18,701 207
1,0	–	99,0	4,2	90,2	–	–	5,701 208
4,6	95,4	–	100,0	–	–	–	–01 209
59,4	40,6	–	92,3	–	–	–	7,701 210
69,0	31,0	–	26,9	23,9	–	–	49,201 211
–	100,0	–	–	72,9	–	–	27,101 212
–	100,0	–	–	99,7	–	–	0,301 213
–	100,0	–	–	100,0	–	–	–01 214
–	100,0	–	–	99,7	–	–	0,301 215

2 Strukturdaten des Landes Berlin

2.3 Melderechtlich registrierte deutsche Einwohner im Alter von 18 und mehr Jahren am Ort der Hauptwohnung in Berlin am 31. Dezember 2012 nach Wahlbezirken und ausgewählten Merkmalen

Wahlbezirk	Ins- gesamt	Migra- tions- hinter- grund	Familienstand (einschl. eingetragener Lebenspartnerschaften)				Religions- zugehörigkeit	
			ledig	verhei- ratet	verwit- wet	ge- schie- den	Evan- gelisch	Römisch- katholisch
	Anzahl	in % von Sp. 1						
1	2	3	4	5	6	7	8	
01 216.....	1 131	13,5	28,8	40,8	15,0	15,3	8,8	5,2
01 217.....	898	12,5	32,2	47,4	9,0	11,4	9,4	5,5
01 218.....	1 300	10,4	54,0	34,9	1,7	9,4	15,5	10,5
01 219.....	850	10,8	35,3	47,8	7,8	9,2	9,4	4,8
01 220.....	1 281	3,1	25,1	48,6	13,6	12,6	7,5	3,9
01 221.....	965	4,1	32,6	48,6	7,9	10,9	6,8	3,6
01 222.....	1 214	7,9	33,3	42,9	10,5	13,3	6,8	3,5
01 223.....	588	9,9	55,4	29,1	5,1	10,4	16,2	10,7
01 224.....	1 157	8,0	46,2	37,3	3,4	13,1	17,2	7,0
01 225.....	870	8,5	36,4	37,0	11,1	15,4	7,7	2,9
01 226.....	456	7,2	38,8	38,4	10,1	12,7	13,4	3,9
01 227.....	1 409	16,6	41,2	43,1	5,3	10,4	10,8	9,3
01 228.....	977	9,0	44,5	42,1	3,1	10,3	19,2	14,7
01 229.....	942	6,2	55,6	32,9	2,8	8,7	27,7	10,1
01 230.....	622	8,4	65,0	23,8	1,0	10,3	18,6	11,6
01 231.....	679	7,7	56,4	25,3	8,8	9,4	21,1	14,6
01 300.....	1 186	12,2	45,3	37,6	4,5	12,6	20,8	14,8
01 301.....	869	20,1	55,9	27,0	6,4	10,6	31,1	13,6
01 302.....	1 154	18,5	41,5	34,4	9,7	14,4	29,1	10,0
01 303.....	887	13,4	48,1	35,4	6,3	10,1	27,4	11,0
01 304.....	761	11,7	46,9	34,3	7,5	11,3	33,4	11,2
01 305.....	1 083	9,3	52,2	34,2	4,2	9,5	33,1	13,1
01 306.....	935	15,7	49,1	35,6	4,6	10,7	32,7	12,6
01 307.....	1 142	23,6	59,1	27,1	3,8	10,1	26,8	13,6
01 308.....	1 311	18,5	61,0	23,5	5,1	10,4	27,3	16,8
01 309.....	896	14,7	65,1	21,8	3,0	10,2	28,0	11,2
01 310.....	889	28,0	54,4	28,7	4,4	12,5	19,8	12,5
01 311.....	926	17,9	48,9	37,9	3,9	9,3	31,5	12,6
01 312.....	1 322	12,8	57,6	28,8	3,5	10,1	24,2	12,9
01 313.....	1 243	15,0	48,3	37,7	4,0	10,0	30,7	13,0
01 314.....	1 121	13,0	43,4	38,9	5,6	12,0	26,3	11,9
01 315.....	1 089	8,6	38,4	40,5	7,9	13,2	27,5	12,9
01 316.....	1 176	11,5	38,0	38,0	9,9	14,0	32,3	10,0
01 317.....	1 044	9,7	38,1	39,9	7,1	14,8	28,0	11,4
01 318.....	1 130	13,8	41,0	36,6	10,3	12,1	24,5	13,1
01 319.....	809	26,7	50,6	33,3	3,7	12,5	24,6	11,9
01 320.....	612	7,5	28,6	48,4	10,0	13,1	30,9	12,1
01 321.....	1 068	15,6	45,1	36,0	5,8	13,0	24,3	15,5
01 322.....	1 232	30,4	39,0	39,6	7,1	14,4	18,3	11,6
01 323.....	1 107	29,0	42,5	34,7	6,1	16,8	23,8	11,0
01 324.....	1 117	19,9	53,2	28,7	5,5	12,6	25,2	14,8
01 325.....	1 238	26,8	59,9	28,6	1,9	9,6	19,5	10,7
01 326.....	1 523	30,3	44,0	41,8	3,3	10,9	18,8	13,7
01 327.....	839	31,5	40,6	39,0	6,2	14,2	20,0	12,2
01 328.....	1 259	28,6	62,6	25,3	2,7	9,4	19,9	12,4
01 329.....	975	14,4	45,3	29,1	8,7	16,8	27,5	13,0
01 330.....	1 185	34,2	32,7	49,8	6,9	10,6	21,9	13,2
01 400.....	1 298	18,3	61,6	19,9	4,2	14,3	25,1	13,1

Nach Wohnlagen			Nach Siedlungstypen					Wahlbezirk
ein- fache	mitt- lere	gute	Blockrand- und Zeilen- bebauung ohne Jahres- abgrenzung	Groß- siedlungen und Punkt- hochhäuser	Geschoss- wohnungsbau	kleinteilige Siedlungs- struktur	Sonstige	
in % von Sp. 1								
9	10	11	12	13	14	15	16	
–	100,0	–	–	87,0	–	–	13,001 216
–	100,0	–	–	97,6	–	–	2,401 217
28,8	71,2	–	70,0	–	–	–	30,001 218
–	100,0	–	7,3	92,7	–	–	–01 219
–	97,0	–	98,0	–	–	–	2,001 220
–	100,0	–	–	100,0	–	–	–01 221
38,7	61,3	–	–	100,0	–	–	–01 222
–	100,0	–	59,7	17,3	–	–	23,001 223
31,8	68,2	–	17,5	44,1	–	–	38,501 224
–	100,0	–	–	100,0	–	–	–01 225
–	92,1	7,9	–	92,1	–	–	7,901 226
–	99,6	–	19,4	–	78,1	–	2,501 227
18,4	34,0	47,6	44,9	–	–	–	55,101 228
1,7	40,4	57,9	93,0	–	–	–	7,001 229
2,9	97,1	–	73,5	–	–	–	26,501 230
3,5	50,4	46,1	100,0	–	–	–	–01 231
–	99,7	0,3	51,9	–	47,6	–	0,501 300
–	100,0	–	99,7	–	–	–	0,301 301
–	100,0	–	100,0	–	–	–	–01 302
–	100,0	–	100,0	–	–	–	–01 303
–	98,4	1,6	97,5	–	–	–	2,501 304
20,6	79,4	–	94,6	–	–	–	5,401 305
–	31,4	68,6	100,0	–	–	–	–01 306
100,0	–	–	100,0	–	–	–	–01 307
100,0	–	–	100,0	–	–	–	–01 308
100,0	–	–	76,0	–	–	–	24,001 309
100,0	–	–	100,0	–	–	–	–01 310
15,7	84,3	–	73,0	–	–	–	27,001 311
6,0	94,0	–	100,0	–	–	–	–01 312
–	8,2	91,8	100,0	–	–	–	–01 313
–	4,6	95,4	100,0	–	–	–	–01 314
–	100,0	–	99,7	–	–	–	0,301 315
–	100,0	–	100,0	–	–	–	–01 316
–	–	100,0	81,8	–	11,7	–	6,501 317
–	–	100,0	100,0	–	–	–	–01 318
–	100,0	–	100,0	–	–	–	–01 319
–	–	100,0	89,7	–	–	–	10,301 320
2,6	–	96,7	55,3	–	11,7	–	33,001 321
–	32,5	67,5	75,6	–	–	–	24,401 322
26,1	56,7	17,2	100,0	–	–	–	–01 323
8,9	91,1	–	100,0	–	–	–	–01 324
45,7	54,3	–	100,0	–	–	–	–01 325
40,1	22,8	36,1	49,6	–	12,3	–	38,101 326
18,8	80,8	–	93,6	–	–	–	6,401 327
100,0	–	–	98,6	–	–	–	1,401 328
100,0	–	–	95,2	–	–	–	4,801 329
100,0	–	–	99,7	–	–	–	0,301 330
100,0	–	–	92,8	–	–	–	7,201 400

2 Strukturdaten des Landes Berlin

2.3 Melderechtlich registrierte deutsche Einwohner im Alter von 18 und mehr Jahren am Ort der Hauptwohnung in Berlin am 31. Dezember 2012 nach Wahlbezirken und ausgewählten Merkmalen

Wahlbezirk	Ins- gesamt	Migra- tions- hinter- grund	Familienstand (einschl. eingetragener Lebenspartnerschaften)				Religions- zugehörigkeit	
			ledig	verhei- ratet	verwit- wet	ge- schie- den	Evan- gelisch	Römisch- katholisch
	Anzahl	in % von Sp. 1						
	1	2	3	4	5	6	7	8
01 401.....	938	16,6	62,0	23,2	4,1	10,7	27,0	12,3
01 402.....	1 293	22,1	60,8	22,2	3,7	13,3	25,8	11,4
01 403.....	950	14,2	58,1	27,8	4,5	9,6	23,7	12,2
01 404.....	739	18,7	55,1	29,2	5,0	10,7	27,5	12,6
01 405.....	762	19,7	54,1	26,5	4,2	15,2	28,3	10,8
01 406.....	882	13,8	62,2	26,0	2,0	9,8	23,0	14,5
01 407.....	1 178	17,1	55,8	28,8	4,4	11,0	30,7	10,6
01 408.....	1 024	15,4	51,8	33,2	3,9	11,1	24,8	16,4
01 409.....	987	17,1	52,0	32,3	3,5	12,2	24,8	14,7
01 410.....	1 194	17,3	60,1	25,4	4,4	10,1	26,4	18,4
01 411.....	1 042	22,1	54,1	28,8	2,9	14,2	22,8	12,9
01 412.....	942	15,6	51,6	33,5	4,6	10,3	26,4	14,9
01 413.....	861	22,3	58,1	26,6	4,4	10,9	28,3	9,9
01 414.....	1 124	24,7	56,7	30,3	2,9	10,1	18,8	12,3
01 415.....	1 154	18,5	52,5	26,3	8,6	12,7	28,9	11,3
01 416.....	1 336	17,7	65,3	19,0	4,0	11,6	25,0	11,2
01 417.....	811	20,7	44,9	30,1	9,9	15,2	23,4	12,6
01 418.....	1 013	16,4	62,3	23,4	3,5	10,9	26,6	11,5
01 419.....	1 290	15,2	62,5	23,7	3,1	10,7	26,7	13,2
01 420.....	995	20,2	52,7	29,7	6,5	11,1	29,5	14,7
01 421.....	1 337	17,4	65,3	23,6	2,8	8,3	22,7	14,8
01 422.....	801	18,5	61,4	25,8	4,0	8,7	23,1	11,0
01 423.....	821	16,2	61,4	25,7	1,6	11,3	23,4	14,5
01 424.....	1 210	19,4	53,0	29,2	4,6	13,2	25,2	12,6
01 425.....	896	18,8	49,6	33,7	6,8	9,9	29,0	6,9
01 426.....	817	23,9	61,4	25,9	3,8	8,8	25,8	13,5
01 427.....	830	17,0	62,2	23,9	2,8	11,2	24,0	12,7
01 428.....	983	15,7	68,8	18,1	1,5	11,6	30,4	9,8
01 429.....	1 232	15,3	65,4	21,1	2,8	10,6	24,8	13,6
01 430.....	1 230	12,9	68,0	18,1	4,1	9,8	26,2	14,9
01 431.....	1 160	21,5	66,1	21,6	3,0	9,3	21,2	14,1
01 432.....	1 082	24,9	63,2	24,7	2,0	10,1	18,6	13,0
01 433.....	1 035	26,4	54,3	31,0	3,6	11,1	23,5	14,6
01 500.....	994	14,0	39,4	40,2	6,5	13,8	26,3	5,3
01 501.....	842	13,7	35,9	38,2	9,7	16,2	28,5	7,0
01 502.....	581	19,8	38,7	35,5	10,7	15,1	28,1	7,7
01 503.....	682	23,3	44,3	31,8	6,7	17,2	30,2	5,7
01 504.....	969	22,2	46,3	27,7	7,8	18,2	25,8	8,6
01 505.....	1 139	16,0	28,1	39,4	18,0	14,5	30,6	10,8
01 506.....	1 030	12,5	27,7	49,6	11,0	11,7	33,6	5,7
01 507.....	566	6,9	20,0	44,3	24,2	11,5	30,7	12,0
01 508.....	1 156	9,2	34,8	37,7	12,6	14,9	33,5	5,1
01 509.....	1 016	10,7	30,3	36,9	16,2	16,5	32,8	11,1
01 510.....	1 016	10,8	31,7	37,7	11,4	19,2	29,0	8,2
01 511.....	1 131	15,1	31,4	39,1	11,2	18,3	24,0	10,3
01 512.....	1 272	14,2	58,1	21,8	4,0	16,1	29,7	10,9
01 513.....	1 415	12,8	41,7	27,9	14,8	15,6	34,2	12,1
01 514.....	1 012	14,2	51,5	26,6	5,7	16,2	30,6	10,3

Nach Wohnlagen			Nach Siedlungstypen					Wahlbezirk
ein- fache	mitt- lere	gute	Blockrand- und Zeilen- bebauung ohne Jahres- abgrenzung	Groß- siedlungen und Punkt- hochhäuser	Geschoss- wohnungsbau	kleinteilige Siedlungs- struktur	Sonstige	
in % von Sp. 1								
9	10	11	12	13	14	15	16	
100,0	–	–	100,0	–	–	–	–	–01 401
100,0	–	–	100,0	–	–	–	–	–01 402
99,4	0,6	–	99,4	–	–	–	0,601 403
100,0	–	–	100,0	–	–	–	–	–01 404
100,0	–	–	100,0	–	–	–	–	–01 405
100,0	–	–	100,0	–	–	–	–	–01 406
100,0	–	–	100,0	–	–	–	–	–01 407
100,0	–	–	69,6	–	–	–	30,401 408
100,0	–	–	77,3	–	–	–	22,701 409
100,0	–	–	100,0	–	–	–	–	–01 410
100,0	–	–	99,7	–	–	–	0,301 411
100,0	–	–	100,0	–	–	–	–	–01 412
100,0	–	–	100,0	–	–	–	–	–01 413
100,0	–	–	99,7	–	–	–	0,301 414
30,1	69,9	–	91,4	–	–	–	8,601 415
99,6	–	–	100,0	–	–	–	–	–01 416
27,1	72,9	–	100,0	–	–	–	–	–01 417
100,0	–	–	100,0	–	–	–	–	–01 418
100,0	–	–	100,0	–	–	–	–	–01 419
100,0	–	–	100,0	–	–	–	–	–01 420
100,0	–	–	100,0	–	–	–	–	–01 421
100,0	–	–	100,0	–	–	–	–	–01 422
100,0	–	–	99,3	–	–	–	0,701 423
99,5	0,5	–	99,5	–	–	–	0,501 424
100,0	–	–	91,3	–	–	–	8,701 425
100,0	–	–	97,2	–	–	–	2,801 426
100,0	–	–	100,0	–	–	–	–	–01 427
100,0	–	–	100,0	–	–	–	–	–01 428
100,0	–	–	100,0	–	–	–	–	–01 429
99,5	–	–	100,0	–	–	–	–	–01 430
100,0	–	–	79,7	–	–	–	20,301 431
99,1	–	–	94,5	–	–	–	5,501 432
100,0	–	–	90,0	–	–	–	10,001 433
95,4	4,6	–	90,0	–	–	–	10,001 500
100,0	–	–	94,9	–	–	–	5,101 501
100,0	–	–	100,0	–	–	–	–	–01 502
100,0	–	–	100,0	–	–	–	–	–01 503
100,0	–	–	98,6	–	–	–	1,401 504
100,0	–	–	100,0	–	–	–	–	–01 505
64,9	35,1	–	59,8	–	–	–	40,201 506
41,7	58,3	–	30,0	–	–	68,9	1,101 507
5,0	95,0	–	99,7	–	–	–	0,301 508
55,8	44,2	–	100,0	–	–	–	–	–01 509
41,3	58,7	–	98,8	–	–	–	1,201 510
27,3	72,7	–	73,0	–	–	–	27,001 511
100,0	–	–	82,3	–	–	–	17,701 512
100,0	–	–	53,4	–	–	–	46,601 513
100,0	–	–	100,0	–	–	–	–	–01 514

2 Strukturdaten des Landes Berlin

2.3 Melderechtlich registrierte deutsche Einwohner im Alter von 18 und mehr Jahren am Ort der Hauptwohnung in Berlin am 31. Dezember 2012 nach Wahlbezirken und ausgewählten Merkmalen

Wahlbezirk	Ins- gesamt	Migra- tions- hinter- grund	Familienstand (einschl. eingetragener Lebenspartnerschaften)				Religions- zugehörigkeit	
			ledig	verhei- ratet	verwit- wet	ge- schie- den	Evan- gelisch	Römisch- katholisch
	Anzahl	in % von Sp. 1						
	1	2	3	4	5	6	7	8
01 515.....	1 201	12,7	47,1	32,6	6,2	14,2	26,3	9,8
01 516.....	979	21,6	45,3	34,4	8,1	12,3	22,3	10,4
01 517.....	873	12,6	47,4	34,1	7,0	11,5	28,9	8,2
01 518.....	1 471	14,4	67,2	20,6	2,7	9,5	25,2	13,3
01 519.....	831	14,0	65,9	20,6	2,9	10,6	23,8	11,7
01 520.....	697	10,5	16,2	60,3	15,2	8,3	31,9	6,5
01 521.....	941	14,9	47,0	38,4	4,6	10,1	35,3	10,0
01 522.....	1 100	26,2	50,5	32,5	5,6	11,4	23,1	9,6
01 523.....	1 361	8,8	25,0	20,3	29,5	25,3	36,8	9,5
01 524.....	1 381	20,8	64,3	22,4	3,6	9,7	27,0	12,9
01 525.....	921	29,0	58,2	27,3	2,6	11,9	20,2	8,8
01 526.....	1 207	30,0	54,9	30,8	3,5	10,8	23,8	13,3
01 527.....	921	16,4	47,7	30,6	7,4	14,3	29,9	5,8
01 528.....	1 335	21,1	59,5	24,2	5,2	11,2	22,2	16,6
01 529.....	1 289	14,1	67,0	21,1	1,5	10,4	24,2	13,5
01 530.....	773	30,8	51,5	29,2	5,6	13,7	25,0	10,5
01 600.....	1 259	21,4	49,6	33,6	5,6	11,2	23,9	9,2
01 601.....	1 537	22,6	60,3	25,8	3,5	10,4	24,8	12,0
01 602.....	1 066	6,3	52,1	25,0	6,8	16,1	28,7	11,7
01 603.....	1 064	18,9	42,6	32,6	9,7	15,1	26,7	9,6
01 604.....	860	10,5	51,4	26,9	7,0	14,8	27,1	9,5
01 605.....	1 147	19,0	54,8	26,0	7,5	11,7	21,4	7,7
01 606.....	1 078	25,0	55,8	28,9	4,2	11,1	21,8	11,2
01 607.....	934	28,6	61,2	26,1	3,2	9,4	17,5	11,5
01 608.....	885	26,1	38,1	39,9	9,8	12,2	24,3	15,8
01 609.....	782	33,6	40,7	38,7	6,0	14,6	20,8	5,9
01 610.....	939	16,0	68,5	15,9	3,2	12,5	31,3	11,0
01 611.....	841	19,6	58,6	22,2	6,2	13,0	23,8	9,5
01 612.....	952	36,9	56,2	31,2	4,2	8,4	17,6	8,3
01 613.....	1 059	20,1	58,6	26,2	3,3	11,9	26,1	9,9
01 614.....	1 226	28,1	49,8	30,4	6,0	13,8	20,1	9,5
01 615.....	1 098	17,9	70,7	17,2	2,0	10,1	23,6	12,7
01 616.....	1 277	29,1	54,9	30,5	3,4	11,3	19,7	9,9
01 617.....	882	28,5	52,7	31,5	4,8	11,0	16,6	11,8
01 618.....	791	18,3	56,6	25,9	3,0	14,4	25,5	9,6
01 619.....	1 034	32,6	46,9	33,8	7,4	11,8	16,5	12,5
01 620.....	1 158	29,9	55,9	29,3	3,5	11,4	19,5	9,3
01 621.....	669	29,4	44,1	34,5	8,7	12,7	29,9	7,9
01 622.....	849	20,7	42,5	33,1	12,7	11,7	23,1	14,8
01 623.....	912	24,8	40,6	38,5	7,5	13,5	18,8	10,2
01 624.....	892	38,3	50,4	30,0	8,6	10,9	18,7	13,5
01 625.....	980	50,2	35,0	45,6	7,3	12,0	13,6	10,9
01 626.....	1 064	21,1	40,5	40,8	6,8	11,9	22,5	11,0
01 627.....	1 039	29,2	42,9	39,8	6,5	10,7	19,7	10,3
01 628.....	1 021	25,8	60,3	24,9	5,0	9,8	18,6	12,2
01 629.....	822	31,0	46,1	34,4	8,9	10,6	25,2	8,0
01 630.....	1 023	47,4	43,8	38,7	7,3	10,2	14,3	9,1
01 631.....	789	53,9	44,1	43,9	3,4	8,6	16,1	5,3

Nach Wohnlagen			Nach Siedlungstypen					Wahlbezirk
ein- fache	mitt- lere	gute	Blockrand- und Zeilen- bebauung ohne Jahres- abgrenzung	Groß- siedlungen und Punkt- hochhäuser	Geschoss- wohnungsbau	kleinteilige Siedlungs- struktur	Sonstige	
in % von Sp. 1								
9	10	11	12	13	14	15	16	
100,0	–	–	100,0	–	–	–	–01 515
100,0	–	–	88,8	–	–	–	11,201 516
100,0	–	–	100,0	–	–	–	–01 517
100,0	–	–	100,0	–	–	–	–01 518
100,0	–	–	100,0	–	–	–	–01 519
100,0	–	–	100,0	–	–	–	–01 520
99,7	0,3	–	67,9	–	–	31,5	0,601 521
100,0	–	–	35,7	–	–	–	64,301 522
100,0	–	–	45,8	47,8	–	–	6,501 523
100,0	–	–	80,6	–	–	–	19,401 524
100,0	–	–	100,0	–	–	–	–01 525
100,0	–	–	100,0	–	–	–	–01 526
100,0	–	–	100,0	–	–	–	–01 527
100,0	–	–	81,5	–	–	–	18,501 528
100,0	–	–	100,0	–	–	–	–01 529
100,0	–	–	100,0	–	–	–	–01 530
100,0	–	–	95,8	–	–	–	4,201 600
100,0	–	–	83,3	–	–	–	16,701 601
100,0	–	–	84,3	–	–	–	15,701 602
100,0	–	–	100,0	–	–	–	–01 603
100,0	–	–	90,8	–	–	–	9,201 604
100,0	–	–	94,4	–	–	–	5,601 605
100,0	–	–	100,0	–	–	–	–01 606
100,0	–	–	99,7	–	–	–	0,301 607
100,0	–	–	9,0	91,0	–	–	–01 608
100,0	–	–	–	100,0	–	–	–01 609
100,0	–	–	100,0	–	–	–	–01 610
100,0	–	–	99,6	–	–	–	0,401 611
100,0	–	–	54,1	–	11,2	–	34,701 612
100,0	–	–	48,7	–	–	–	51,301 613
100,0	–	–	87,3	–	–	–	12,701 614
100,0	–	–	99,7	–	–	–	0,301 615
100,0	–	–	100,0	–	–	–	–01 616
100,0	–	–	98,5	–	–	–	1,501 617
100,0	–	–	53,9	–	–	–	46,101 618
100,0	–	–	87,7	–	–	–	12,301 619
100,0	–	–	87,1	–	–	–	12,901 620
100,0	–	–	100,0	–	–	–	–01 621
100,0	–	–	100,0	–	–	–	–01 622
100,0	–	–	99,7	–	–	–	0,301 623
100,0	–	–	100,0	–	–	–	–01 624
100,0	–	–	88,6	–	–	–	11,401 625
100,0	–	–	100,0	–	–	–	–01 626
100,0	–	–	59,9	–	–	–	40,101 627
100,0	–	–	100,0	–	–	–	–01 628
100,0	–	–	100,0	–	–	–	–01 629
100,0	–	–	54,0	46,0	–	–	–01 630
100,0	–	–	100,0	–	–	–	–01 631

2 Strukturdaten des Landes Berlin

2.3 Melderechtlich registrierte deutsche Einwohner im Alter von 18 und mehr Jahren am Ort der Hauptwohnung in Berlin am 31. Dezember 2012 nach Wahlbezirken und ausgewählten Merkmalen

Wahlbezirk	Ins- gesamt	Migra- tions- hinter- grund	Familienstand (einschl. eingetragener Lebenspartnerschaften)				Religions- zugehörigkeit	
			ledig	verhei- ratet	verwit- wet	ge- schie- den	Evan- gelisch	Römisch- katholisch
	Anzahl		in % von Sp. 1					
	1	2	3	4	5	6	7	8
01 632.....	1 075	8,4	40,7	39,5	7,9	11,8	24,4	6,0
01 633.....	1 282	19,4	50,4	30,0	6,3	13,3	28,3	7,7
01 634.....	1 438	28,4	56,3	31,6	3,3	8,8	18,6	11,0
01 635.....	1 361	19,4	67,5	20,2	3,2	9,2	21,0	12,6
Insgesamt.....	202 395	17,4	50,1	32,2	6,0	11,7	22,6	10,9

Nach Wohnlagen			Nach Siedlungstypen					Wahlbezirk
ein- fache	mitt- lere	gute	Blockrand- und Zeilen- bebauung ohne Jahres- abgrenzung	Groß- siedlungen und Punkt- hochhäuser	Geschoss- wohnungsbau	kleinteilige Siedlungs- struktur	Sonstige	
in % von Sp. 1								
9	10	11	12	13	14	15	16	
100,0	–	–	76,0	–	–	23,2	0,801 632
100,0	–	–	100,0	–	–	–	–01 633
100,0	–	–	99,4	–	–	–	0,601 634
100,0	–	–	100,0	–	–	–	–01 635
66,6	25,7	7,6	79,4	10,4	1,5	0,5	8,1Insgesamt

2 Strukturdaten des Landes Berlin

2.4 Melderechtlich registrierte Einwohner unter 65 Jahren in SGB II - Bedarfsgemeinschaften ("Hartz IV") am Ort der Hauptwohnung in Berlin am 31. Dezember 2011 nach Wahlbezirken

Wahlbezirk	Einwohner unter 65 Jahren	Einwohner in SGB II - Bedarfsgemeinschaften ("Hartz IV") Im Alter von ... bis unter ... Jahren								
		Ins- gesamt		unter 6	6 - 18	18 - 25	25 - 35	35 - 45	45 - 60	60 - 65
	Anzahl	Anzahl	in % Sp. 1	in % Sp. 2						
	1	2	3	4	5	6	7	8	9	10
01 100.....	1 362	101	7,4	5,9	9,9	6,9	15,8	21,8	32,7	6,9
01 101.....	1 522	111	7,3	9,9	9,0	4,5	24,3	22,5	24,3	5,4
01 102.....	1 368	87	6,4	4,6	5,7	4,6	23,0	25,3	33,3	3,4
01 103.....	1 725	79	4,6	3,8	13,9	1,3	20,3	16,5	35,4	8,9
01 104.....	2 186	1 090	49,9	15,0	22,1	11,6	15,1	14,3	19,2	2,8
01 105.....	1 537	147	9,6	4,1	13,6	10,2	22,4	18,4	26,5	4,8
01 106.....	1 503	70	4,7	11,4	12,9	4,3	22,9	17,1	30,0	1,4
01 107.....	1 504	85	5,7	5,9	10,6	1,2	21,2	22,4	32,9	5,9
01 108.....	1 509	79	5,2	7,6	8,9	7,6	22,8	20,3	27,8	5,1
01 109.....	991	136	13,7	8,1	16,9	4,4	16,2	32,4	20,6	1,5
01 110.....	1 791	141	7,9	6,4	14,9	5,7	19,1	25,5	23,4	5,0
01 111.....	2 199	172	7,8	5,8	14,5	5,2	19,2	26,2	26,2	2,9
01 112.....	1 494	109	7,3	3,7	14,7	1,8	20,2	30,3	23,9	5,5
01 113.....	1 569	108	6,9	3,7	11,1	6,5	18,5	23,1	33,3	3,7
01 114.....	1 282	80	6,2	10,0	5,0	7,5	17,5	23,8	26,3	10,0
01 115.....	1 588	108	6,8	8,3	11,1	2,8	25,0	26,9	19,4	6,5
01 116.....	1 461	120	8,2	7,5	10,0	1,7	32,5	25,0	19,2	4,2
01 117.....	1 352	64	4,7	9,4	3,1	1,6	21,9	35,9	26,6	1,6
01 118.....	785	107	13,6	11,2	17,8	4,7	16,8	29,0	18,7	1,9
01 119.....	1 848	164	8,9	8,5	13,4	6,1	17,7	26,2	23,2	4,9
01 120.....	1 423	530	37,2	12,5	14,2	9,4	17,7	15,1	26,2	4,9
01 121.....	1 023	94	9,2	2,1	11,7	3,2	22,3	22,3	30,9	7,4
01 122.....	1 190	197	16,6	8,1	21,8	6,6	13,2	20,3	22,8	7,1
01 123.....	1 623	117	7,2	3,4	10,3	5,1	14,5	23,9	36,8	6,0
01 124.....	1 030	252	24,5	11,5	19,0	7,9	13,9	19,0	21,8	6,7
01 125.....	794	56	7,1	7,1	19,6	1,8	26,8	25,0	17,9	1,8
01 126.....	1 213	102	8,4	3,9	18,6	3,9	9,8	32,4	26,5	4,9
01 127.....	923	74	8,0	5,4	16,2	8,1	18,9	20,3	29,7	1,4
01 128.....	1 749	721	41,2	13,3	22,2	8,9	16,2	17,2	16,9	5,3
01 129.....	1 788	558	31,2	10,6	20,8	10,2	14,0	19,4	22,6	2,5
01 130.....	1 741	734	42,2	15,0	27,1	6,7	14,3	18,7	16,2	2,0
01 131.....	1 657	748	45,1	17,0	20,9	7,4	18,6	15,4	16,8	4,0
01 200.....	1 061	106	10,0	9,4	24,5	4,7	6,6	25,5	23,6	5,7
01 201.....	1 850	206	11,1	13,1	23,3	9,7	12,1	18,0	20,9	2,9
01 202.....	1 283	140	10,9	11,4	24,3	4,3	19,3	12,9	22,1	5,7
01 203.....	1 018	118	11,6	11,9	16,9	1,7	18,6	20,3	22,9	7,6
01 204.....	1 233	118	9,6	9,3	9,3	5,1	21,2	17,8	30,5	6,8
01 205.....	1 073	198	18,5	13,1	9,1	8,1	16,7	24,7	20,2	8,1
01 206.....	710	127	17,9	5,5	14,2	8,7	21,3	18,9	22,0	9,4
01 207.....	1 035	149	14,4	8,1	12,8	12,8	18,1	13,4	25,5	9,4
01 208.....	1 013	135	13,3	3,0	7,4	4,4	21,5	20,7	33,3	9,6
01 209.....	1 320	101	7,7	5,9	8,9	4,0	27,7	22,8	24,8	5,9
01 210.....	1 079	181	16,8	5,0	8,3	5,5	13,3	20,4	42,5	5,0
01 211.....	1 009	154	15,3	9,1	21,4	5,8	20,8	20,1	20,8	1,9
01 212.....	772	161	20,9	11,2	21,7	8,7	14,3	15,5	25,5	3,1
01 213.....	836	151	18,1	12,6	19,9	6,0	11,9	14,6	29,1	6,0
01 214.....	927	123	13,3	10,6	22,8	5,7	11,4	19,5	26,0	4,1
01 215.....	773	178	23,0	10,7	15,7	6,2	15,7	20,8	24,2	6,7
01 216.....	1 153	347	30,1	12,4	28,5	7,5	13,0	17,6	19,6	1,4
01 217.....	856	169	19,7	22,5	17,2	3,0	21,3	19,5	14,2	2,4
01 218.....	1 727	114	6,6	4,4	6,1	9,6	23,7	18,4	30,7	7,0
01 219.....	904	268	29,6	9,7	37,7	8,2	11,9	14,2	17,5	0,7

2 Strukturdaten des Landes Berlin

2.4 Melderechtlich registrierte Einwohner unter 65 Jahren in SGB II - Bedarfsgemeinschaften ("Hartz IV") am Ort der Hauptwohnung in Berlin am 31. Dezember 2011 nach Wahlbezirken

Wahlbezirk	Einwohner unter 65 Jahren	Einwohner in SGB II - Bedarfsgemeinschaften ("Hartz IV") Im Alter von ... bis unter ... Jahren								
		Ins- gesamt		unter 6	6 - 18	18 - 25	25 - 35	35 - 45	45 - 60	60 - 65
	Anzahl	Anzahl	in % Sp. 1	in % Sp. 2						
	1	2	3	4	5	6	7	8	9	10
01 220.....	692	27	3,9	–	–	3,7	3,7	22,2	63,0	7,4
01 221.....	806	90	11,2	12,2	10,0	8,9	23,3	8,9	27,8	8,9
01 222.....	1 012	233	23,0	9,0	21,0	9,0	15,5	16,7	24,5	4,3
01 223.....	879	143	16,3	11,9	11,2	6,3	25,2	25,2	18,2	2,1
01 224.....	1 351	197	14,6	5,1	7,1	11,2	17,3	23,9	31,5	4,1
01 225.....	698	165	23,6	6,7	23,0	9,7	17,6	15,8	23,6	3,6
01 226.....	385	67	17,4	10,4	10,4	9,0	20,9	25,4	14,9	9,0
01 227.....	1 562	155	9,9	10,3	14,8	7,7	21,9	22,6	20,0	2,6
01 228.....	1 282	44	3,4	11,4	20,5	6,8	15,9	18,2	22,7	4,5
01 229.....	1 327	76	5,7	7,9	21,1	–	15,8	17,1	32,9	5,3
01 230.....	979	107	10,9	16,8	15,9	4,7	18,7	22,4	16,8	4,7
01 231.....	878	86	9,8	7,0	19,8	7,0	16,3	25,6	22,1	2,3
01 300.....	1 442	214	14,8	9,3	17,8	5,1	15,0	22,4	22,9	7,5
01 301.....	1 154	258	22,4	13,2	15,5	10,5	17,1	20,2	18,6	5,0
01 302.....	1 320	315	23,9	9,5	17,8	9,2	16,5	17,1	21,6	8,3
01 303.....	999	194	19,4	5,7	19,1	7,2	13,9	17,0	29,9	7,2
01 304.....	854	116	13,6	3,4	11,2	10,3	14,7	18,1	33,6	8,6
01 305.....	1 413	170	12,0	9,4	5,9	4,1	21,8	21,2	32,9	4,7
01 306.....	1 204	222	18,4	8,1	19,4	7,2	16,2	14,4	26,1	8,6
01 307.....	1 834	666	36,3	13,2	20,0	10,4	18,8	16,8	17,1	3,6
01 308.....	1 987	673	33,9	10,0	16,5	8,5	19,8	19,2	21,8	4,3
01 309.....	1 311	324	24,7	9,3	14,5	7,1	18,8	17,0	26,2	7,1
01 310.....	1 572	688	43,8	11,0	28,8	7,8	13,4	17,2	18,0	3,8
01 311.....	1 288	319	24,8	11,3	20,7	9,4	13,8	18,8	23,2	2,8
01 312.....	1 607	199	12,4	9,5	8,0	7,5	18,6	15,6	33,2	7,5
01 313.....	1 659	273	16,5	9,2	22,3	8,1	16,1	14,3	24,2	5,9
01 314.....	1 263	180	14,3	7,2	23,9	3,9	12,2	17,2	30,6	5,0
01 315.....	1 095	126	11,5	5,6	10,3	4,0	11,9	16,7	42,9	8,7
01 316.....	1 044	333	31,9	2,1	4,5	15,3	27,6	21,0	24,9	4,5
01 317.....	995	114	11,5	6,1	6,1	6,1	14,0	21,9	36,0	9,6
01 318.....	1 073	119	11,1	6,7	8,4	8,4	16,8	24,4	27,7	6,7
01 319.....	1 739	285	16,4	8,8	24,6	5,6	15,1	21,4	20,0	4,6
01 320.....	564	27	4,8	–	14,8	–	11,1	14,8	44,4	11,1
01 321.....	1 308	120	9,2	4,2	8,3	12,5	21,7	15,0	27,5	10,8
01 322.....	1 417	248	17,5	3,6	22,2	5,2	12,9	12,9	34,3	8,9
01 323.....	1 484	411	27,7	10,5	23,1	8,8	11,7	17,8	23,1	5,1
01 324.....	1 515	355	23,4	7,3	14,6	6,8	13,5	16,1	32,7	9,0
01 325.....	2 104	690	32,8	11,3	23,2	10,6	14,6	16,1	19,7	4,5
01 326.....	2 814	582	20,7	11,5	24,7	10,7	13,1	15,5	19,1	5,5
01 327.....	1 383	557	40,3	15,4	21,9	11,0	19,9	14,5	14,7	2,2
01 328.....	2 269	939	41,4	11,5	24,7	12,0	15,0	16,9	18,0	1,8
01 329.....	1 223	397	32,5	11,8	17,6	4,5	18,4	18,4	21,9	7,3
01 330.....	1 827	632	34,6	11,6	28,5	12,0	11,9	13,0	18,4	4,7
01 400.....	1 992	744	37,3	9,9	17,7	8,7	16,3	20,2	21,8	5,4
01 401.....	1 494	477	31,9	11,9	13,2	7,3	19,5	21,0	22,6	4,4
01 402.....	2 278	896	39,3	8,7	17,2	12,1	16,0	16,6	26,0	3,5
01 403.....	1 240	295	23,8	6,8	16,3	7,1	20,0	17,3	29,2	3,4
01 404.....	1 102	422	38,3	13,3	17,3	6,4	20,9	18,7	18,5	5,0
01 405.....	1 157	415	35,9	11,8	15,4	8,0	17,8	15,4	25,1	6,3
01 406.....	1 301	358	27,5	12,3	20,1	9,5	19,3	16,2	18,7	3,9
01 407.....	1 740	568	32,6	12,0	14,3	8,8	19,5	16,2	24,1	4,9
01 408.....	1 386	305	22,0	13,1	14,1	9,2	17,7	13,1	25,6	6,9

2 Strukturdaten des Landes Berlin

2.4 Melderechtlich registrierte Einwohner unter 65 Jahren in SGB II - Bedarfsgemeinschaften ("Hartz IV") am Ort der Hauptwohnung in Berlin am 31. Dezember 2011 nach Wahlbezirken

Wahlbezirk	Einwohner unter 65 Jahren	Einwohner in SGB II - Bedarfsgemeinschaften ("Hartz IV") Im Alter von ... bis unter ... Jahren								
		Ins- gesamt		unter 6	6 - 18	18 - 25	25 - 35	35 - 45	45 - 60	60 - 65
	Anzahl	Anzahl	in % Sp. 1	in % Sp. 2						
	1	2	3	4	5	6	7	8	9	10
01 409.....	1 317	317	24,1	8,8	18,3	6,3	14,2	20,5	27,8	4,1
01 410.....	1 815	454	25,0	10,4	19,2	8,8	17,8	16,1	23,3	4,2
01 411.....	1 530	473	30,9	10,8	20,3	6,8	15,4	20,7	21,4	4,7
01 412.....	1 123	216	19,2	9,7	10,2	9,3	15,3	13,4	36,6	5,6
01 413.....	1 360	402	29,6	10,9	16,4	10,9	17,7	16,4	23,6	4,0
01 414.....	1 897	650	34,3	11,2	21,5	10,3	16,0	19,8	16,6	4,5
01 415.....	1 713	702	41,0	11,4	22,4	10,0	15,5	16,8	19,4	4,6
01 416.....	1 848	555	30,0	8,3	13,7	10,1	22,5	18,7	23,4	3,2
01 417.....	990	326	32,9	10,1	16,9	6,1	16,3	19,6	24,5	6,4
01 418.....	1 383	295	21,3	7,1	16,9	11,2	15,3	22,0	22,7	4,7
01 419.....	1 843	503	27,3	9,7	17,3	7,2	22,3	20,3	18,1	5,2
01 420.....	1 464	459	31,4	12,2	17,6	8,1	15,3	20,0	21,6	5,2
01 421.....	1 959	490	25,0	8,2	19,8	10,4	20,6	16,3	20,4	4,1
01 422.....	1 071	311	29,0	10,6	22,2	10,3	14,8	18,6	19,3	4,2
01 423.....	1 214	375	30,9	9,6	14,7	7,2	21,9	17,1	24,3	5,3
01 424.....	1 826	573	31,4	11,3	13,6	9,8	18,3	19,4	22,7	4,7
01 425.....	1 208	343	28,4	12,2	20,1	6,1	18,7	17,5	21,6	3,8
01 426.....	1 331	419	31,5	11,5	16,5	9,5	16,9	20,3	20,3	5,0
01 427.....	1 146	388	33,9	9,5	22,9	10,6	17,5	16,5	19,6	3,4
01 428.....	1 374	334	24,3	7,8	6,3	7,2	22,2	21,6	29,6	5,4
01 429.....	1 772	425	24,0	7,8	14,6	7,5	21,2	18,6	26,1	4,2
01 430.....	1 747	548	31,4	7,5	15,3	10,9	19,5	16,2	24,8	5,7
01 431.....	2 846	841	29,6	14,7	23,9	8,7	17,2	18,2	14,0	3,2
01 432.....	2 591	945	36,5	11,6	23,3	9,2	19,9	14,9	18,3	2,6
01 433.....	1 665	632	38,0	10,9	23,4	7,6	16,5	21,8	16,8	3,0
01 500.....	1 229	273	22,2	11,0	13,2	12,8	18,7	15,0	23,1	5,5
01 501.....	788	232	29,4	13,4	9,1	6,9	19,4	19,0	28,4	3,9
01 502.....	640	265	41,4	12,8	11,7	9,1	21,5	19,6	20,4	4,9
01 503.....	876	316	36,1	13,9	10,8	9,8	22,2	19,6	20,3	3,5
01 504.....	1 271	436	34,3	10,3	7,1	8,3	19,0	19,5	27,5	8,3
01 505.....	836	171	20,5	9,9	14,0	8,2	15,2	16,4	28,1	8,2
01 506.....	1 003	232	23,1	11,6	22,0	9,1	16,8	18,1	18,1	4,3
01 507.....	333	38	11,4	7,9	10,5	5,3	15,8	13,2	42,1	5,3
01 508.....	979	214	21,9	9,3	15,9	6,1	20,6	10,3	28,0	9,8
01 509.....	914	313	34,2	14,1	15,0	8,6	18,2	19,2	21,4	3,5
01 510.....	883	267	30,2	8,6	17,6	8,6	14,2	13,9	28,1	9,0
01 511.....	1 246	465	37,3	12,5	17,2	9,2	17,6	15,5	21,7	6,2
01 512.....	2 045	703	34,4	10,7	12,8	11,1	19,9	19,3	22,3	3,8
01 513.....	1 661	531	32,0	12,6	15,1	9,8	17,5	19,2	21,7	4,1
01 514.....	1 443	529	36,7	10,4	14,9	12,9	19,8	14,9	24,8	2,3
01 515.....	1 482	456	30,8	9,9	16,7	8,6	18,9	19,1	23,2	3,7
01 516.....	1 599	656	41,0	12,8	21,0	7,9	16,0	17,8	19,7	4,6
01 517.....	1 180	373	31,6	9,1	23,3	8,3	13,9	19,8	21,4	4,0
01 518.....	2 297	615	26,8	8,9	12,8	8,3	21,5	18,9	24,1	5,5
01 519.....	1 366	372	27,2	7,5	17,2	9,9	19,6	18,5	23,4	3,8
01 520.....	577	209	36,2	17,7	23,9	4,3	18,2	17,2	13,4	5,3
01 521.....	1 218	333	27,3	11,7	21,0	8,7	18,0	18,3	20,1	2,1
01 522.....	1 895	847	44,7	14,2	20,1	12,2	16,4	19,0	14,6	3,5
01 523.....	852	306	35,9	2,0	5,6	9,8	14,7	11,8	40,5	15,7
01 524.....	2 315	841	36,3	12,1	17,0	11,2	20,3	16,2	19,4	3,8
01 525.....	2 170	1 052	48,5	13,7	21,8	9,1	16,3	18,1	17,8	3,3
01 526.....	2 310	1 047	45,3	13,5	23,2	8,6	19,6	16,2	16,4	2,5

2 Strukturdaten des Landes Berlin

2.4 Melderechtlich registrierte Einwohner unter 65 Jahren in SGB II - Bedarfsgemeinschaften ("Hartz IV") am Ort der Hauptwohnung in Berlin am 31. Dezember 2011 nach Wahlbezirken

Wahlbezirk	Einwohner unter 65 Jahren	Einwohner in SGB II - Bedarfsgemeinschaften ("Hartz IV") Im Alter von ... bis unter ... Jahren								
		Ins- gesamt		unter 6	6 - 18	18 - 25	25 - 35	35 - 45	45 - 60	60 - 65
	Anzahl	Anzahl	in % Sp. 1	in % Sp. 2						
	1	2	3	4	5	6	7	8	9	10
01 527.....	1 161	356	30,7	12,9	16,9	8,4	16,3	16,0	25,6	3,9
01 528.....	2 177	828	38,0	12,6	20,5	8,6	16,3	18,8	20,3	2,9
01 529.....	2 035	634	31,2	9,5	11,2	9,1	21,0	20,0	24,4	4,7
01 530.....	1 450	705	48,6	9,4	25,2	9,2	14,3	18,7	19,9	3,1
01 600.....	2 191	868	39,6	13,2	26,3	8,4	15,1	15,3	19,7	2,0
01 601.....	2 730	1 234	45,2	12,6	18,5	10,6	18,8	16,4	19,0	4,1
01 602.....	1 229	364	29,6	9,3	12,9	8,8	20,9	14,6	23,9	9,6
01 603.....	1 678	768	45,8	14,6	20,6	10,9	16,9	15,2	18,0	3,6
01 604.....	1 120	365	32,6	11,5	15,1	10,4	17,5	15,6	26,0	3,8
01 605.....	2 145	987	46,0	16,4	22,5	10,7	17,4	18,2	13,2	1,5
01 606.....	2 171	933	43,0	13,6	22,3	9,8	17,1	17,6	17,8	1,7
01 607.....	1 973	975	49,4	14,2	24,6	11,1	17,2	14,1	16,9	1,9
01 608.....	1 148	470	40,9	12,8	21,3	8,9	16,6	14,9	21,7	3,8
01 609.....	1 814	1 009	55,6	15,1	25,2	12,0	15,2	14,8	15,2	2,7
01 610.....	1 576	654	41,5	12,5	16,5	10,9	18,7	14,8	23,2	3,4
01 611.....	1 853	785	42,4	11,3	16,1	12,0	17,6	17,5	21,8	3,8
01 612.....	2 256	1 075	47,7	14,6	26,1	9,4	16,3	16,5	14,9	2,1
01 613.....	1 676	596	35,6	10,4	13,6	10,1	17,3	20,5	23,0	4,9
01 614.....	2 095	1 029	49,1	12,0	22,5	8,5	16,3	19,3	19,0	2,4
01 615.....	2 050	780	38,0	12,6	18,2	11,3	19,5	14,2	21,5	2,7
01 616.....	2 620	1 171	44,7	12,1	23,2	9,9	16,3	18,2	17,6	2,6
01 617.....	1 775	906	51,0	12,9	21,5	11,0	15,5	16,6	20,0	2,5
01 618.....	1 305	476	36,5	10,9	15,1	11,6	17,9	21,0	21,2	2,3
01 619.....	1 825	780	42,7	14,1	20,0	11,2	18,1	17,8	16,7	2,1
01 620.....	2 471	1 292	52,3	14,5	26,9	10,3	16,8	16,0	13,4	2,1
01 621.....	1 226	627	51,1	14,8	22,5	10,5	19,1	14,0	15,9	2,9
01 622.....	974	295	30,3	12,2	16,3	9,5	18,6	16,6	19,7	7,1
01 623.....	1 344	421	31,3	15,7	19,7	8,3	12,8	18,3	22,8	2,4
01 624.....	1 944	1 147	59,0	12,6	29,6	12,5	11,6	15,3	16,5	2,0
01 625.....	2 037	1 123	55,1	16,0	27,8	10,2	14,2	13,4	16,7	1,6
01 626.....	1 490	421	28,3	12,1	18,8	7,8	18,5	17,8	19,7	5,2
01 627.....	1 538	657	42,7	12,9	24,0	11,1	13,2	18,7	17,2	2,7
01 628.....	2 196	855	38,9	11,2	22,7	12,0	12,7	19,6	18,4	3,3
01 629.....	1 423	624	43,9	12,0	21,8	13,3	13,5	16,7	20,0	2,7
01 630.....	2 053	1 008	49,1	11,1	31,1	11,7	8,7	17,9	17,2	2,4
01 631.....	1 959	1 091	55,7	14,5	31,1	10,5	13,7	14,9	13,6	1,7
01 632.....	1 271	377	29,7	9,0	24,4	8,8	18,3	14,3	20,7	4,5
01 633.....	1 876	671	35,8	13,6	18,0	9,8	19,1	17,0	18,9	3,6
01 634.....	2 914	1 335	45,8	10,4	27,0	10,7	14,0	18,6	16,6	2,7
01 635.....	2 678	1 004	37,5	12,3	17,9	11,1	18,8	19,0	17,7	3,2
Insgesamt.....	287 552	82 965	28,9	11,6	19,9	9,4	17,0	17,6	20,7	3,9

**Wahlvorschläge zur Wahl des 17. Deutschen Bundestages
in Berlin am 27. September 2009**

Partei, politische Vereinigung

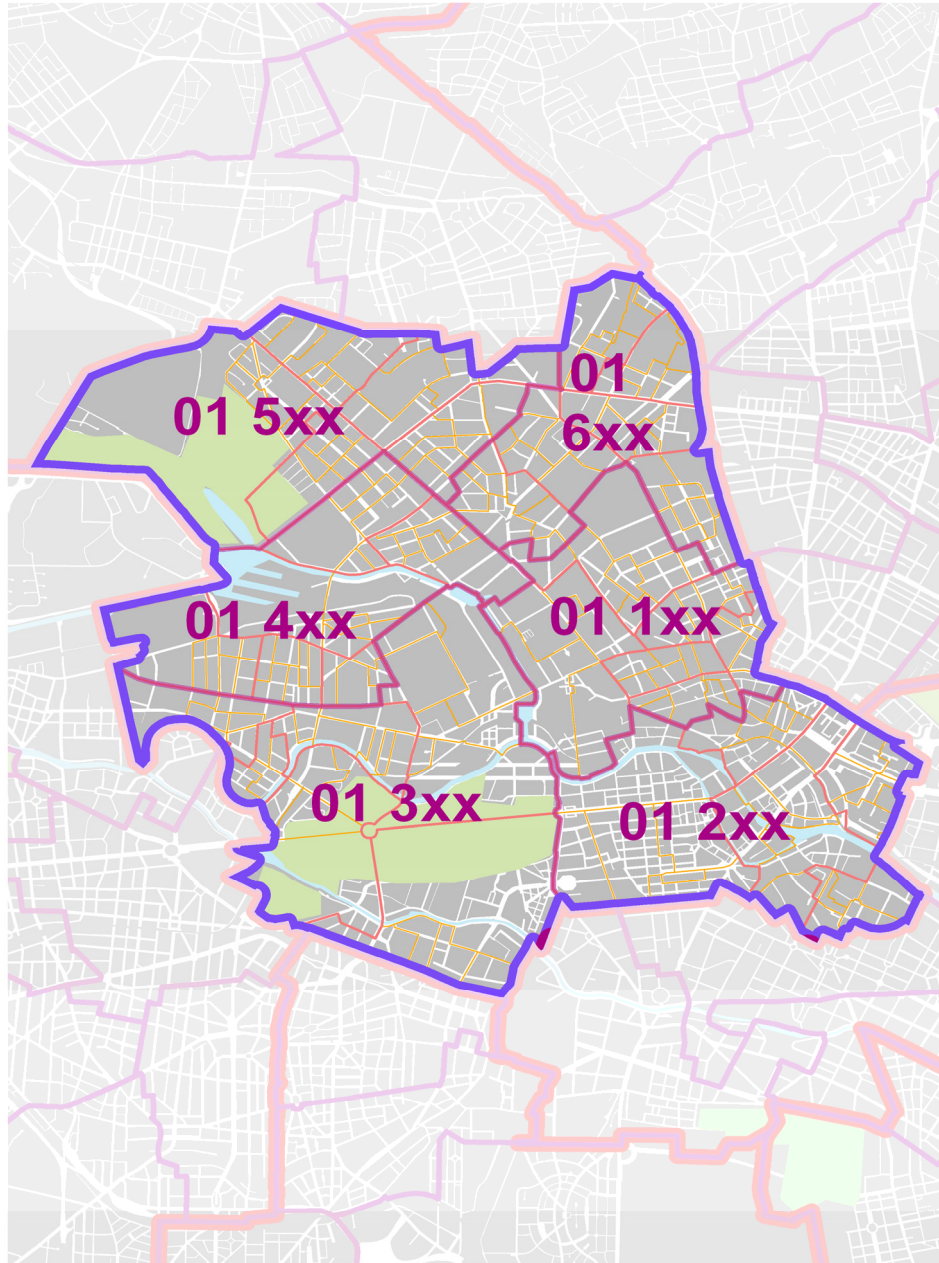
verwendete Abkürzung

Christlich Demokratische Union Deutschlands – CDU –
DIE LINKE – DIE LINKE –
Sozialdemokratische Partei Deutschlands – SPD –
BÜNDNIS 90/DIE GRÜNEN – GRÜNE –
Freie Demokratische Partei – FDP –
Piratenpartei Deutschland – PIRATEN –
Zusammenfassung von Sonstige:
Nationaldemokratische Partei Deutschlands – NPD –
Mensch Umwelt Tierschutz – Die Tierschutzpartei –
DIE REPUBLIKANER – REP –
Die Violetten, für spirituelle Politik – DIE VIOLETTEN –
Bürgerrechtsbewegung Solidarität – BüSo –
Ökologisch-Demokratische Partei – ödp –
DEUTSCHE VOLKSUNION – DVU –
Deutsche Kommunistische Partei – DKP –
Partei für Soziale Gleichheit, Sektion der Vierten Internationale – PSG –
Marxistisch-Leninistische Partei Deutschlands – MLPD –

CDU
DIE LINKE
SPD
GRÜNE
FDP
PIRATEN

NPD
Tierschutz
REP
DIE VIOLETTEN
BüSo
ödp
DVU
DKP
PSG
MLPD

Wahlgebietseinteilung für die Wahl zum 18. Deutschen Bundestag am 22. September 2013



Bundestagswahlkreis 75

01 100 Am Pankepark, Boyenstraße, Chausseestraße (10115) 44-55, 84-96, Habersaathstraße 1-1B, 5, 13-17B, 19, 21, 25, 27, 29, 31, 33, 37, 39, 41, 43, Ida-von-Arnim-Straße, Kieler Straße (10115) 20-30, Pflugstraße 11-22, Scharnhorststraße (10115) 2-23A, Schwartzkopffstraße 12-20, Wöhlertstraße 1-10C

01 101 Adele-Schreiber-Krieger-Straße, Charitéplatz, Charitéstraße, Chausseestraße (10115) 100-111, Habersaathstraße 2-4B, 6-6B, 18, 20, 24-24B, 26-26B, 28, 30, 32, 34-36E, 38A-38E, 40-40A, 42, 44-58, Hannoversche Straße 10-13, Invalidenstraße 36-49, 80-92, Karlplatz, Kieler Straße (10115) 1-5, Luisenstraße (10117) 2-21, Platz vor dem Neuen Tor 4-6, Reinhardtstraße (10117) 41-58, Robert-Koch-Platz 7-9, 11, Scharnhorststraße (10115) 25-37, Schiffbauerdamm 40, Schumannstraße 1-3, 20-22, Stadtbahnbogen 243-274, Unterbaumstraße

01 102 Am Nordbahnhof, Caroline-Michaelis-Straße, Chausseestraße (10115) 22-43, 56-61, Elisabeth-Schwarzhaupt-Platz, Gartenstraße (13355) 87-93, Invalidenstraße 19-35, Julie-Wolfthorn-Straße, Liesenstraße 3-8, Pflugstraße 1-10, Schwartzkopffstraße 1-11A, Wöhlertstraße 11-21, Zinnowitzer Straße

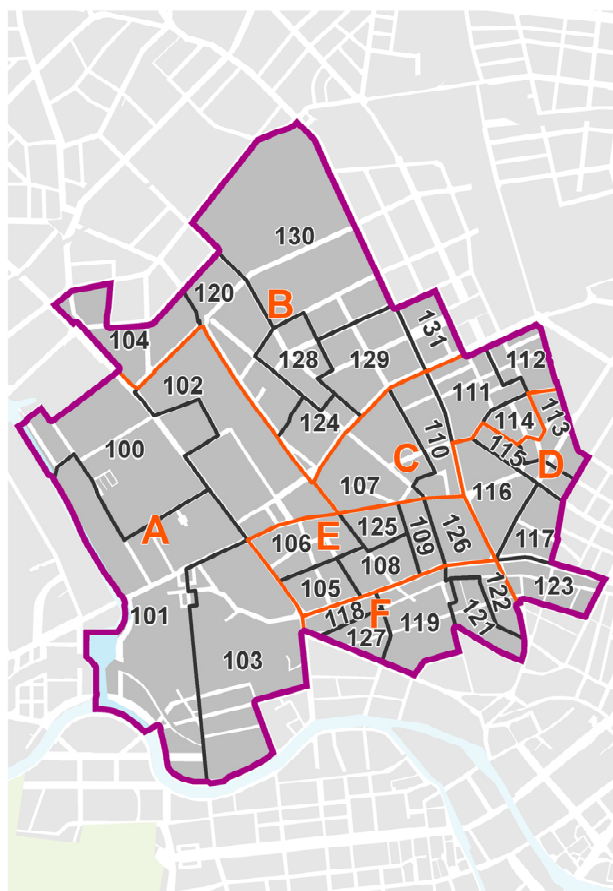
01 103 Albrechtstraße (10117) 5-12, 24-27, Chausseestraße (10115) 116-131B, Claire-Waldoff-Straße, Friedrichstraße (10117) 118-130C, Hannoversche Straße 1-9, 15-30, Hessische Straße, Invalidenstraße 98-110, Luisenstraße (10117) 31-65, Marienstraße (10117), Philippstraße, Platz vor dem Neuen Tor 1-2, Reinhardtstraße (10117) 2, 4, 6, 8, 10, 12, 14, 16, 18-18A, 20, 23-38, Robert-Koch-Platz 4, 10, 12, Schiffbauerdamm 12-22, 41, Schumannstraße 4-19, Stadtbahnbogen 206-242

Wahlgebietseinteilung für die Wahl zum 18. Deutschen Bundestag am 22. September 2013

01 104 Chausseestraße (10115) 67-75, Grenzstraße (13355) 5, Kunkelstraße 1-7, Liesenstraße 9-18, Müllerstraße (13347) 1-3A, Neue Hochstraße 1-10, 42-56, Reinickendorfer Straße 1-9, 123, Schönwalder Straße (13347) 17A-25, Schulzendorfer Straße (13347) 1-13, 21-26

01 105 Borsigstraße 28-36, Chausseestraße (10115) 1-11, Novallisstraße, Tieckstraße 1-13, Torstraße 201, 203, 205, 207, 209, 211-215, 217, 221, 223, 225-227, 231

01 106 Borsigstraße 11-27, Chausseestraße (10115) 12-21, Eichendorffstraße, Gartenstraße (13355) 94-102, Invalidenstraße 112-130, Schlegelstraße, Tieckstraße 21-41



Wahlbezirke 01 1xx

01 107 Ackerstraße (10115) 29-43, Anklamer Straße 1-8, 50-60, Bergstraße (10115) 29-65, Bernauer Straße (13355) 1-14, Elisabethkirchstraße 11-18, Gartenstraße (13355) 22-27, Invalidenstraße 6-17A, Strelitzer Straße 48-73

01 108 Bergstraße (10115) 75-81, Borsigstraße 1-10A, Gartenstraße (13355) 1-8, 104-115, Schröderstraße 1-8, Tieckstraße 14-20, Torstraße 167, 169, 171, 173, 175, 177, 179, 183, 185, 187, 189, 191A-195, 197, 199

01 109 Ackerstraße (10115) 144-171, Bergstraße (10115) 1-28, Invalidenstraße 148-153, Torstraße 153, 155, 157, 159, 161, 163, 165

01 110 Ackerstraße (10115) 28, Anklamer Straße 10-14, 43-49, Bernauer Straße (13355) 15-24, Brunnenstraße 138-173, Elisabethkirchstraße 1-10, 19-21, Invalidenstraße 1-5, Rheinsberger Straße 1-9, 70-79, Strelitzer Straße 2-28

01 111 Anklamer Straße 27-41, Arkonaplatz 5-10, Bernauer Straße (13355) 25-41, Brunnenstraße 32-50, Rheinsberger Straße 11-23, 52-69, Ruppiner Straße 2-10, 40-49, Schönholzer Straße (10115), Swinemünder Straße 106-117

01 112 Arkonaplatz 1-4, Bernauer Straße (13355) 42-50, Fürstenberger Straße 8-15, Kremmener Straße, Rheinsberger Straße 24-51, Schwedter Straße (10437) 222-234, Swinemünder Straße 11-24, Wolliner Straße 9-20, 47-58

01 113 Choriner Straße 65-70, Fürstenberger Straße 1-4, Griebenowstraße 1-5, 13-23, Kastanienallee (10435) 36A-49, 60-69, Schwedter Straße (10437) 238-254, Wolliner Straße 1-8, Zionskirchstraße 33, 35, 37, 39, 41, 43, 45, 47, 49, 51, 53, 55, 57

01 114 Anklamer Straße 23-26, Granseer Straße, Griebenowstraße 10-12, Swinemünder Straße 1-10, 118-126, Wolliner Straße 60-71, Zionskirchstraße 1, 3, 5, 7, 9, 11, 13, 15, 17, 19, 21, 23, 25, 27

01 115 Anklamer Straße 20-22, Choriner Straße 72-76, Fehrbelliner Straße (10119) 16-42A, Kastanienallee (10435) 50-59, Zionskirchstraße 2, 4, 6, 8, 10, 12, 14, 16, 18, 20, 22, 24, 26, 28-32, 34, 36, 38, 40, 42, 44, 46, 48, 50A-50C, 52, 54, 56

01 116 Anklamer Straße 14B-18, Brunnenstraße 1-30, Fehrbelliner Straße (10119) 43-58, Veteranenstraße, Weinbergsweg 15-27

01 117 Choriner Straße 77-85, Fehrbelliner Straße (10119) 77-84, Gormannstraße 18-18E, Torstraße 93, 95, 97, 99, 101, 103, 105, 107-109, 111, 113, 115, 117, 119, Weinbergsweg 1-14, Zehdenicker Straße 8-22

01 118 Friedrichstraße (10117) 114-116, Linienstraße 113-135, Torstraße 196, 198, 200, 202, 204, 206, 208, 210, 216, 218-220, 222, 224, 228-230, 232-234, Tucholskystraße 47, 49, 51

01 119 Ackerstraße (10115) 172-174, Auguststraße (10117) 9-28, 61-76, Große Hamburger Straße 1-12, Kleine Hamburger Straße, Koppenplatz 11-14, Krausnickstraße 12A-25, Linienstraße 93-112, 153-165, Oranienburger Straße (10117) 26-34, Torstraße 154, 156, 158, 160, 162, 164, 166, 168, 170, 172, 174, 176, 178, 180-182, 184, 186, 188, 190, Tucholskystraße 18, 20, 22-30, 32, 34, 36, 38, 40, 42, 44, 46, 48, 50, 52

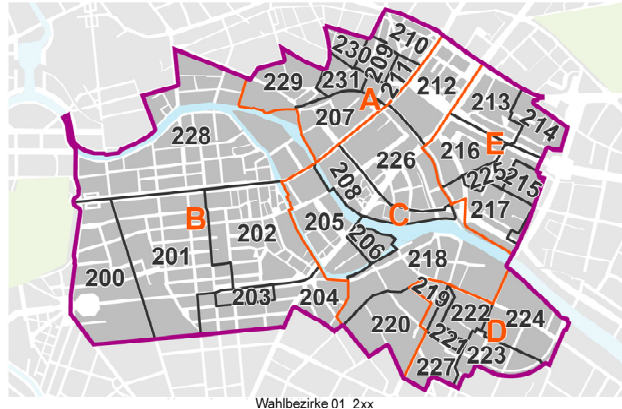
01 120 Ackerstraße (10115) 79-125, Ernst-Reuter-Siedlung 1-4, 11-16, Feldstraße (13355) 1-5, 18-20, Gartenplatz, Gartenstraße (13355) 47-65, Hussitenstraße 34-45, Max-Urich-Straße, Scheringstraße

01 121 Auguststraße (10117) 29-29C, 50A-58, Gipsstraße 1-18, 27, Große Hamburger Straße 38-42, Joachimstraße (10119) 13A-21, Kleine Auguststraße, Koppenplatz 1-10, Linienstraße 193-198, Rosenthaler Straße (10119) 30-31, Sophienstraße (10178) 12-35

Wahlgebietseinteilung für die Wahl zum 18. Deutschen Bundestag am 22. September 2013

- 01 122 Ackerstraße (10115) 1-1A, Auguststraße (10117) 34-41, 44-49A, Gipsstraße 18A-23B, Joachimstraße (10119) 1-12D, Linienstraße 75-89, 199B-202, Rosenthaler Straße (10119) 1-24, Torstraße 122-124, 126-128, 130, 132, 134-136, 138, 140, 142-144, 146, 148, 150, 152
- 01 123 Alte Schönhauser Straße 2-11, Auguststraße (10117) 43, Gormannstraße 11-16, 19-24, Kleine Rosenthaler Straße, Linienstraße 43-74, 204-222, Mulackstraße 1-20, Rosenthaler Straße (10119) 63-72A, Rückerstraße, Torstraße 56-58, 60, 62-64, 66, 68, 70-74, 76-78, 80-82, 84, 86, 88, 90-92, 94, 96, 98, 100, 102, 104, 106, 110, 112, 114, 116, 118, 120
- 01 124 Ackerstraße (10115) 45-51, 131-137, Bernauer Straße (13355) 106-119, Ernst-Reuter-Siedlung 5-10, 18-20, Gartenstraße (13355) 37-40, Hussitenstraße 72-76
- 01 125 Bergstraße (10115) 66-73, Gartenstraße (13355) 9-19, Invalidenstraße 134-147, Schröderstraße 9-15
- 01 126 Ackerstraße (10115) 1B-27, Brunnenstraße 175-198, Invalidenstraße 154-163, Torstraße 125, 129, 131, 133, 137, 139, 141, 145, 147, 149, 151
- 01 127 Auguststraße (10117) 1-8, 77-92, Linienstraße 136-152, Oranienburger Straße (10117) 35-50, Tucholskystraße 19, 21, 31, 33, 35, 37, 39, 41, 43, 45
- 01 128 Ackerstraße (10115) 52-76, Feldstraße (13355) 10, Hussitenstraße 15-24, 52-71, Jasmunder Straße 11-21, Stralsunder Straße (13355) 33-35, Usedomer Straße 14-22, Voltastraße (13355) 12-17
- 01 129 Bernauer Straße (13355) 85-100, Brunnenstraße 119-136, Hussitenstraße 1-9, Jasmunder Straße 1-4, Stralsunder Straße (13355) 14-32, 38-59, Strelitzer Straße 31-47, Usedomer Straße 23-32A, Wattstraße (13355) 5-7, 21-24
- 01 130 Brunnenstraße 110C-118, Gustav-Meyer-Allee, Jasmunder Straße 5-10, Usedomer Straße 1-13A, Voltastraße (13355) 1-6, 18-36, Wattstraße (13355) 8-18A, Wiesenstraße (13357) 1-1D
- 01 131 Bernauer Straße (13355) 74-81, Brunnenstraße 53-66, Demminer Straße (13355) 3-10, Ruppiner Straße 27-39, Stralsunder Straße (13355) 1-11, 61-69, Wolgaster Straße
- 01 200 An der Kolonnade, Behrenstraße 1B-1C, 71-74, Cora-Berliner-Straße, Ebertstraße 13-22, Erna-Berger-Straße, Gertrud-Kolmar-Straße, Hannah-Arendt-Straße, In den Ministergärten, Leipziger Platz, Leipziger Straße 2-7, 124-128, Niederkirchnerstraße 1-6, Pariser Platz 1-4, Potsdamer Platz 8-9, Stresemannstraße 120, 122, 124, 128-130, Unter den Linden 77, Voßstraße, Wilhelmstraße (10117) 70-97
- 01 201 Behrenstraße 1, 2-29A, 46-70, Charlottenstraße (10117) 46-66, Französische Straße 1-25, 46-67, Friedrichstraße (10117) 60-84, 157-204, Glinkastraße, Jägerstraße (10117) 1-20, 58-71, Krausenstraße 1-3, 72-74, Kronenstraße 1-19A, 48-75, Leipziger Straße 8-26, 65-123A, Mauerstraße (10117), Mohrenstraße 1-30, 50-69, Rosmarinstraße, Schützenstraße (10117) 78, Taubenstraße 1-14, 31-54, Unter den Linden 17-23, 37, 39, 41, 51, 53, 55, 57-61, 63, 65, 67, 69A-69D, 71, Wilhelmstraße (10117) 43G-60A, Zimmerstraße (10117) 88-90

- 01 202 Alte Leipziger Straße, Bebelplatz, Behrenstraße 31-42, Caroline-von-Humboldt-Weg, Charlottenstraße (10117) 33-38, Französische Straße 27A-44, Gendarmenmarkt, Hausvogteiplatz, Hedwigskirchgasse, Hinter der Katholischen Kirche, Jägerstraße (10117) 21-56, Jerusalemmer Straße 10-27, Kleine Jägerstraße, Kleine Kurstraße, Kreuzstraße (10117), Kronenstraße 30-43, Kurstraße (10117), Leipziger Straße 54-64, Markgrafenstraße (10117) 32-47, Mohrenstraße 32-45, Niederwallstraße, Oberwallstraße, Oberwasserstraße, Spittelmarkt, Taubenstraße 19-30A, Unter den Linden 1, 3, 5, 7, 9, 11, 13, 15, Unterwasserstraße, Werderscher Markt



- 01 203 Charlottenstraße (10117) 23-24, Leipziger Straße 36-47
- 01 204 Alte Jakobstraße 100-102, Axel-Springer-Straße 54A-55, Beuthstraße (10117), Charlottenstraße (10117) 16-22A, 68-80, Elisabeth-Mara-Straße, Friedrichstraße (10117) 50-58, Jerusalemmer Straße 36-51, Kommandantenstraße (10117) 70-80, Krausenstraße 4-69, Leipziger Straße 30-35, 48-51, Markgrafenstraße (10117) 22-28, 53-58, Neue Grünstraße 1-2, 25-42, Schützenstraße (10117) 5-73, Seydelstraße 1-17, 21-37, Wallstraße (10179) 1-14B, Zimmerstraße (10117) 54-80
- 01 205 Breite Straße (10178), Brüderstraße (10178), Fischerinsel 6-16, Friedrichsgracht, Gertraudenstraße, Kleine Gertraudenstraße, Neumannsgasse, Scharrenstraße, Schloßplatz, Sperlingsgasse
- 01 206 Fischerinsel 1-5
- 01 207 An der Spandauer Brücke 10-11, Anna-Louisa-Karsch-Straße, Burgstraße, Garnisonkirchplatz, Heilige-geistkirchplatz, Henriette-Herz-Platz, Karl-Liebknecht-Straße 1-7, 9-13, Litfaß-Platz, Neue Promenade 10, Rochstraße 7-14E, Rosenstraße (10178), Spandauer Straße (10178) 1-4, St. Wolfgang-Straße, Stadtbahnbo- gen 119-148
- 01 208 Am Krögel, Am Nußbaum, Klosterstraße (10179) 48-59, Littenstraße 1, 109, Molkenmarkt, Mühlendamm, Neue Jüdenstraße, Nikolaikirchplatz, Poststraße, Propststraße, Rathausstraße (10178) 17-25, Rolanderufer, Spandauer Straße (10178) 7, 25-29, Spreeufer, Stralauer Straße 32-63
- 01 209 Almstadtstraße 2-35, Alte Schönhauser Straße 32-50, Hirtenstraße 11A-14, Max-Beer-Straße 2-37, Münzstraße 2, 4, 8, 10, 12, 14, 16-18, 20, 22, 24, Rosa-Luxemburg-Straße 9-13, 15, 17, 19, 21, 23, 25, 27

Wahlgebietseinteilung für die Wahl zum 18. Deutschen Bundestag am 22. September 2013

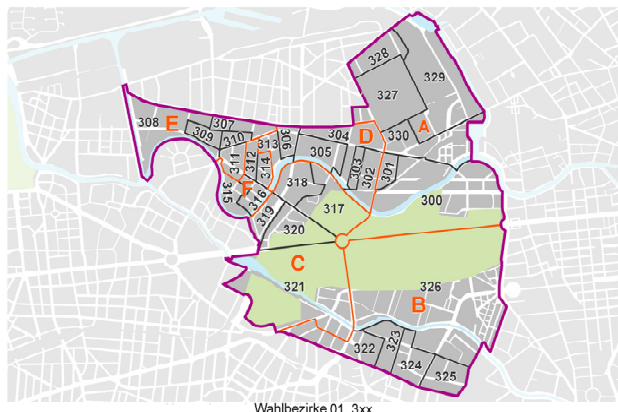
- 01 210 Almstadtstraße 38-57, Alte Schönhauser Straße 51-60, Bartelstraße, Hirtenstraße 4-10A, Karl-Liebknecht-Straße 31, 33, Kleine Alexanderstraße 1-3, 28, Linienstraße 13-42, 223-237, Max-Beer-Straße 40-56, Rosa-Luxemburg-Platz, Rosa-Luxemburg-Straße 30-51, Schendelgasse, Torstraße 6, 10, 12-14, 16-18, 20-22, 24, 26-32, 34, 40, 42, 46, 52, Weydingerstraße, Zolastraße
- 01 211 Dirksenstraße 35-39, Hirtenstraße 15-18, Karl-Liebknecht-Straße 13A, 15-29, Kleine Alexanderstraße 5-12, Memhardstraße, Münzstraße 3, 5-7, 9, 11A-11C, Rochstraße 15-18, Rosa-Luxemburg-Straße 1-8, 14, 16, 18, 20, 22, 24, 26, 28
- 01 212 Alexanderplatz, Alexanderstraße 1-7, Bernhard-Weiß-Straße, Karl-Liebknecht-Straße 30, 32-32B, 34, Keibelstraße, Mollstraße 1-3A, Otto-Braun-Straße 65-67, Theanolte-Bähnisch-Straße, Wadzeckstraße
- 01 213 Berolinastraße 9-32, Karl-Marx-Allee 1-3, 5, 7, 9, 11, 19, 21, 23, 25, 31, 33, Mollstraße 4-14, Otto-Braun-Straße 70-72
- 01 214 Berolinastraße 1-8, Karl-Marx-Allee 35, 37, 39, 41, 43, 45, 47, 49, 51, Lichtenberger Straße 5-12, Mollstraße 15-18, Weydemeyerstraße
- 01 215 Holzmarktstraße 52-54, Lichtenberger Straße 28-31, 34-37, Neue Blumenstraße 1-10, 14-24, Singerstraße 109-117B
- 01 216 Alexanderstraße 9-29, Grunerstraße 20, Jacobystraße, Karl-Marx-Allee 4, 6, 8, 10, 12-18, 20, 22, 24, 26-30, 32, Magazinstraße 5-8, Schillingstraße (10179) 24-26, Stadtbahnbogen 89-110
- 01 217 Holzmarktstraße 3-17, 55-75, Ifflandstraße (10179), Lichtenberger Straße 32-33, Schillingstraße (10179) 1-1A, Singerstraße 1-10, Stadtbahnbogen 79-88
- 01 218 Alte Jakobstraße 74-95, Am Köllnischen Park, Brückenstraße (10179), Inselstraße (10179), Köpenicker Straße (10179) 60-94, Märkisches Ufer, Neue Grünstraße 9-24, Neue Jakobstraße 1-8, Neue Roßstraße, Ohmstraße (10179), Rungestraße, Seydelstraße 18-20, Stadtbahnbogen 45-78, Wallstraße (10179) 15-90, Wassergasse
- 01 219 Heinrich-Heine-Straße 2, 4, 6, 8, 10, 12, 14, 16, Köpenicker Straße (10179) 95-101, Neue Jakobstraße 35-42
- 01 220 Alexandrinenstraße 74A-80, Alte Jakobstraße 48-73, Annenstraße (10179) 5-45, Dresdener Straße 79-94, Heinrich-Heine-Straße 18, 20, 22, 24, 70, Neue Jakobstraße 16-34, Sebastianstraße 16-61, Stallschreiberstraße 17-32
- 01 221 Annenstraße (10179) 1-4A, Heinrich-Heine-Platz 3-5, Heinrich-Heine-Straße 1, 3, 5, 7, 9, 11, 13, Michaelkirchplatz 23-24
- 01 222 Köpenicker Straße (10179) 103-114, Michaelkirchstraße 24-30, Schmidstraße
- 01 223 Adalbertstraße 24-33, 57-66, Engeldamm 34-70, Melchiorstraße 26-47, Michaelkirchplatz 1-10, 15
- 01 224 Adalbertstraße 35-53, Bona-Peiser-Weg, Engeldamm 12-30, Köpenicker Straße (10179) 30-57, 121-141, Melchiorstraße 2-24, Michaelkirchplatz 11-13, Michaelkirchstraße 1-23A, Paula-Thiede-Ufer
- 01 225 Alexanderstraße 31-35, Karl-Marx-Allee 34, 36, 38, 40, 42, 44, 46, 48, 50, 52, Magazinstraße 15-16, Neue Blumenstraße 11-13, Schillingstraße (10179) 2-12, 27-31, Singerstraße 118-121
- 01 226 Gontardstraße, Grunerstraße 5-7, Judenstraße (10178), Karl-Liebknecht-Straße 8, 14, Klosterstraße (10179) 44-47, 62-73A, Littenstraße 2-108, Panoramastraße, Parochialstraße, Rathausstraße (10178) 1-15, Schicklerstraße, Spandauer Straße (10178) 24, Stadtbahnbogen 111-118, Stralauer Straße 1-15, Voltairestraße, Waisenstraße
- 01 227 Annenstraße (10179) 48-53, Dresdener Straße 31-46, 109-114, Heinrich-Heine-Platz 8-14, Heinrich-Heine-Straße 15, 17, 19, 21, 23, 25-62D, Legiendamm 2-26B, Luckauer Straße 7-9, Sebastianstraße 1-4, Waldemarstraße (10997) 3-7D, 9-9D, 11-11B, 15-17
- 01 228 Albrechtstraße (10117) 13-23, Am Festungsgraben, Am Kupfergraben, Am Weidendamm, Am Zeughaus, Am Zirkus, Bauhofstraße, Bertolt-Brecht-Platz, Bodestraße, Bunsenstraße, Charlottenstraße (10117) 39-45, Dorotheenstraße (10117), Ebertstraße 23-25, Friedrich-Ebert-Platz 2-3, Friedrichstraße (10117) 88-113A, 132-156, Georgenstraße (10117), Geschwister-Scholl-Straße, Hegelplatz, Hinter dem Gießhaus, Hinter dem Zeughaus, Johannisstraße, Kalkscheunenstraße, Mittelstraße (10117), Monbijoubücke, Monbijoustraße 1-2A, Neustädtische Kirchstraße, Oranienburger Straße (10117) 51-72, Pariser Platz 4A-8, Planckstraße, Reichstagufer, Reinhardtstraße (10117) 1, 3, 5, 7, 9, 11, 13, 15, 17, 19, 21, Schadowstraße, Schiffbauerdamm 1-10, Stadtbahnbogen 168-202, Tucholskystraße 2-15, Universitätsstraße, Unter den Linden 2, 4, 6, 8, 10, 12, 14, 16, 24-36, 38, 40, 42-50, 52, 54, 56, 62, 64, 66, 68, 70, 72-76, 78-80, Wilhelmstraße (10117) 61-69, Ziegelstraße (10117)
- 01 229 Große Hamburger Straße 13-37, Große Präsidentenstraße, Hackescher Markt 2-10, Kleine Präsidentenstraße, Krausnickstraße 1-12, Monbijouplatz, Monbijoustraße 3-4A, Neue Promenade 2-9, Oranienburger Straße (10117) 1-23, 78-92, Rosenthaler Straße (10119) 32-41, Sophienstraße (10178) 1-11, Stadtbahnbogen 149-167
- 01 230 Alte Schönhauser Straße 13-31, Gormannstraße 1-8, 25-26, Mulackstraße 21-41, Rosenthaler Straße (10119) 59-62, Steinstraße (10119), Weinmeisterstraße 9A-16
- 01 231 An der Spandauer Brücke 4-8, Dirksenstraße 40-52, Hackescher Markt 1, Münzstraße 13, 15, 19, 21, 23, Neue Schönhauser Straße, Rochstraße 1-6, Rosenthaler Straße (10119) 42-53, Weinmeisterstraße 1-7
- 01 300 Alice-Berend-Straße, Alt-Moabit 129-146, Bettina-von-Arnim-Ufer, Elisabeth-Abegg-Straße, Friedrich-Ebert-Platz 1, Joachim-Karnatz-Allee, John-Foster-Dulles-Allee, Konrad-Adenauer-Straße, Lüneburger Straße 1-12, Otto-von-Bismarck-Allee, Paul-Löbe-Allee, Paulstraße 20B-20D, Platz der Republik, Scheidemannstraße, Stadtbahnbogen 329-390, Werftstraße 11-21, Willy-Brandt-Straße

Wahlgebietseinteilung für die Wahl zum 18. Deutschen Bundestag am 22. September 2013

01 301 Alt-Moabit 121-127, Flemingstraße, Gerhardtstraße, Lüneburger Straße 13-18, Paulstraße 21-37, Werftstraße 2-10

01 302 Alt-Moabit 117-120, Lüneburger Straße 22-28, Melanchthonstraße (10557) 2-10, 20-29, Paulstraße 1-20A, Spenerstraße 20-38, Stadtbahnbogen 391-410C

01 303 Alt-Moabit 113-116, Calvinstraße (10557) 18-33, Helgoländer Ufer 1, Melanchthonstraße (10557) 12-19, Spenerstraße 1-19



01 304 Alt-Moabit 12-25, 110-112, Calvinstraße (10557) 1-16, Helgoländer Ufer 4, Rathenower Straße (10559) 79A-81, Stromstraße (10551) 10B, Thomasiusstraße 14-27, Turmstraße 86-91, Wilsnacker Straße 1-5

01 305 Alt-Moabit 87-109, Helgoländer Ufer 5-7B, Kirchstraße (10557), Stromstraße (10551) 1-10A, Thomasiusstraße 1-13

01 306 Alt-Moabit 84-86B, Bundesratufer 2-5, Essener Straße 2-7, 26-32, Krefelder Straße 12-22, Stromstraße (10551) 64-70

01 307 Alt-Moabit 34, Beusselstraße 8-13, Gotzkowskystraße 1-8, 31-37, Ottostraße 9-22, Turmstraße 61-85, Zwinglistraße 1-21

01 308 Alt-Moabit 59-65, Beusselstraße 77-81, Erasmusstraße 1-12A, Gotzkowskystraße 19-21, Huttenstraße (10553) 34-72, Kaiserin-Augusta-Allee 10-30, 96-114, Klarenbachstraße, Neues Ufer 1-26, Reuchlinstraße 6-10, Wiebestraße 12-18, 42-50

01 309 Alt-Moabit 52-58, Beusselstraße 1-7, 83-90, Erasmusstraße 14-20, Gotzkowskystraße 11-18A, Kaiserin-Augusta-Allee 1-9, Reuchlinstraße 2-5, Zwinglistraße 22-27

01 310 Alt-Moabit 35-51, Gotzkowskystraße 23-30, Ottostraße 3-7, Zwinglistraße 29-40

01 311 Agricolastraße 28-33A, Alt-Moabit 70-76, Gotzkowskystraße 22, Jagowstraße (10555) 25-36A, Levetzowstraße 1-7, 21-26, Wikingerufer 7-9A, Zinzen-dorfstraße

01 312 Alt-Moabit 77-82, Elberfelder Straße 2-20, Jagowstraße (10555) 8-24, Levetzowstraße 18-20

01 313 Alt-Moabit 82A-83C, Bochumer Straße 1-5, 14-27, Bundesratufer 6-9A, Elberfelder Straße 34-39, Essener Straße 8-16, 22-24, Krefelder Straße 1-11A

01 314 Bochumer Straße 6-13, Bundesratufer 10-13, Dortmunder Straße, Elberfelder Straße 22-32, Essener Straße 17-21, Levetzowstraße 16-16A

01 315 Agricolastraße 1-11, Jagowstraße (10555) 2-5, 40-44, Solinger Straße 4-6A, Tile-Wardenberg-Straße 2-8, 22-29, Wikingerufer 1-6A, Wullenweberstraße 8-15

01 316 Agricolastraße 13-26, Eyke-von-Repkow-Platz, Hansa-Ufer, Levetzowstraße 9-14, Solinger Straße 1-3, 7-12, Tile-Wardenberg-Straße 9-18, Wullenweberstraße 1-7

01 317 Altonaer Straße (10557) 2-2A, 4, 6, 8, 10-14, Bartningallee 2, 4, 6, 10-10D, 12, 16-29, Claudiusstraße 1-9, Flensburger Straße 1-4, Hanseatenweg, Holsteiner Ufer 14-46, Spreeweg

01 318 Altonaer Straße (10557) 18-26, Bartningallee 1, 3, 5, 7-9, 11, 13, Claudiusstraße 10-15, Flensburger Straße 5-28, Holsteiner Ufer 2-12, Lessingstraße (10555), Stadtbahnbogen 411-445

01 319 Bachstraße (10555), Cuxhavener Straße, Flotowstraße (10555), Schleswiger Ufer, Siegmunds Hof, Stadtbahnbogen 448-487

01 320 Altonaer Straße (10557) 1, 3, 5, 7, 9, 15, Händelallee, Joseph-Haydn-Straße, Klopstockstraße (10557), Straße des 17. Juni 100

01 321 Budapester Straße 1-14A, 16-16A, 18-18B, 20-24, 26-30B, 32, 34, 36, Corneliusstraße (10787), Drakestraße (10787), Hardenbergplatz 8, Hertzallee, Katharina-Heinroth-Ufer, Keithstraße (10787) 36-47, Klingelhöferstraße 3-8, Landgrafstraße 7-15, Lichtensteinallee, Lützowplatz 2, 4, 6, 8, 10, 12, 14, 16, 18, Lützowufer 20-32, Müller-Breslau-Straße 11-15, Rauchstraße (10787), Stadtbahnbogen 491-529, Straße des 17. Juni 113, Stülerstraße, Thomas-Dehler-Straße, Tiergartenschleuse, Wichmannstraße 1-12

01 322 Budapester Straße 15, 17, 19, 25, 31, 33-33A, 35, Burggrafenstraße (10787), Derfflingerstraße (10785) 1-12, Eienstraße 14-25, Keithstraße (10787) 26-33, Kurfürstenstraße (10785) 57-88, Landgrafstraße 3-6, 16-19, Lützowplatz 1, 3, 5, 7, 9, 11, 13, 15, 17, Lützowstraße (10785) 57-68, Schillstraße, Wichmannstraße 13-24

01 323 Derfflingerstraße (10785) 13-29, Genthiner Straße 2, 4, 6, 8, 10, 12, 14, 20-26, 28, 30-30K, 32, 34, 36, 38, 40, 42-52, Kurfürstenstraße (10785) 48-56, Lützowstraße (10785) 37-51H, 69-78, Lützowufer 1-15

01 324 Genthiner Straße 1, 3, 5, 7, 9, 11, 13, 15, 27, 29, 31, 33, 35, 37, 39, 41, Kluckstraße 4-10, 12-40, Kurfürstenstraße (10785) 29-44, Lützowstraße (10785) 31-36, 81-90, Magdeburger Platz, Pohlstraße 56-58, 62, 64-93, Potsdamer Straße (10785) 88, 90, 92, 94, 96, 98-98A, 100, 102, 104, 106, 112, 114, 116, 118, 120, 122, Schöneberger Ufer 81-91

01 325 Dennewitzstraße 1-7, Flottwellstraße 8-18, Körnerstraße (10785), Kurfürstenstraße (10785) 1-28, Lützowstraße (10785) 92-113, Pohlstraße 1-53, 61, 63, Potsdamer Straße (10785) 71, 73, 75, 77, 79, 81-81D, 83, 85, 87, 89, 91, 93, 95, 97, 99, 101, 103, 105, 107-109

Wahlgebietseinteilung für die Wahl zum 18. Deutschen Bundestag am 22. September 2013

01 326 Alte Potsdamer Straße, Am Karlsbad, Am Park, Auguste-Hauschner-Straße, Bellevuestraße (10785), Ben-Gurion-Straße, Berliner Freiheit, Bissingzeile, Brüder-Grimm-Gasse, Clara-Wieck-Straße, Ebertstraße 1-4, Eichhornstraße (10785), Flottwellstraße 2-6, Gabriele-Tergit-Promenade, Herbert-von-Karajan-Straße, Hildebrandstraße, Hiroshimastraße, Hitzigallee, Inge-Beisheim-Platz, Joseph-von-Eichendorff-Gasse, Kemperplatz, Klingelhöferstraße 14-24, Kluckstraße 3, 11, Köbisstraße, Köthener Straße (10963) 1-6, Lennéstraße, Linkstraße, Lützowstraße (10785) 1-27, Marlene-Dietrich-Platz, Matthäikirchplatz, Potsdamer Platz 1-5, 10-11, Potsdamer Straße (10785) 1-70, 72, 74, 76, 78, 80, 82, 84, 86, Reichpietschufer, Rudolf-von-Gneist-Gasse, Scharounstraße, Schellingstraße, Schöneberger Ufer 47-79, Sigismundstraße, Stauffenbergstraße, Straße des 17. Juni 31, Tiergartenstraße (10785), Von-der-Heydt-Straße, Voxstraße

01 327 Dreysestraße 14A-21, Kruppstraße 13A-18, Lehrter Straße 57-66, Pritzwalker Straße, Rathenower Straße (10559) 9-18, 70-77, Seydlitzstraße (10557) 1A-12, Turmstraße 1-9, Wilsnacker Straße 9-16

01 328 Feldzeugmeisterstraße (10557), Kruppstraße 1-8, Lehrter Straße 26A-56C, Perleberger Straße 58-66, Rathenower Straße (10559) 19-26

01 329 Döberitzer Straße, Heidestraße (10557), Invalidenstraße 50-55E, Jean-Monnet-Straße, Lehrter Straße 1-25, 67-75, Seydlitzstraße (10557) 19-22

01 330 Alt-Moabit 5-10, Claire-Waldoff-Promenade, Ella-Trebe-Straße, Europaplatz, Invalidenstraße 56-79B, Katharina-Paulus-Straße, Lesser-Ury-Weg, Otto-Dix-Straße, Rathenower Straße (10559) 5-8, Seydlitzstraße (10557) 15-18C, Washingtonplatz

01 400 Berlichingenstraße 25-26, Beusselstraße 44N-44S, Huttenstraße (10553) 12-33, Neues Ufer 28, Sickingenstraße 1-41, 51-70, Ufnaustraße, Wiebestraße 28-41

01 401 Berlichingenstraße 1-24, Huttenstraße (10553) 6-9, Rostocker Straße (10553) 30-52, Sickingenstraße 72-76A, Wittstocker Straße 7-22

01 402 Beusselstraße 45-76, Huttenstraße (10553) 1-5, Rostocker Straße (10553) 1-28, Sickingenstraße 77-79, Wittstocker Straße 1-6, 23-27

01 403 Beusselstraße 44A-44K, Birkenstraße (10559) 30-35, Ellen-Epstein-Straße 30, Hausboot Im Kolk/Saatw. Damm, Putlitzstraße 11-22, Quitzowstraße 69-108, See-straße (13353) 131, Siemensstraße (10551) 20A-50, Unionstraße 12, Westhafenstraße, Wilhelmshavener Straße (10551) 29-45

01 404 Beusselstraße 35-44, Siemensstraße (10551) 1-9, Waldstraße (10551) 30-40, Wickefstraße 28-35

01 405 Beusselstraße 15-34, Turmstraße 56-60, Waldstraße (10551) 41-61, Wickefstraße 36-42

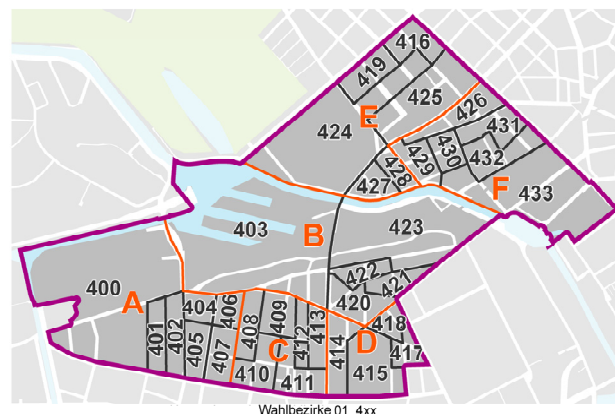
01 406 Emdener Straße 32-43, Siemensstraße (10551) 10-17, Waldstraße (10551) 20-29, Wickefstraße 20-26

01 407 Emdener Straße 45-60, Turmstraße 48-55, Waldenserstraße 12-24, Waldstraße (10551) 1-18, Wickefstraße 43-50

01 408 Emdener Straße 11-31, Oldenburger Straße 27-44, Siemensstraße (10551) 18-20, Unionstraße 1-2, Waldenserstraße 7-10, Wickefstraße 15-18, 55

01 409 Birkenstraße (10559) 39-41, Bredowstraße 24-34, Bremer Straße (10551) 30-55, Oldenburger Straße 16-26, Unionstraße 3-8, Wickefstraße 6-13

01 410 Bremer Straße (10551) 56-76, Emdener Straße 1-9, Oldenburger Straße 1-15, 45-49, Turmstraße 35A-47A, Waldenserstraße 2-6, 27-35, Wickefstraße 57-63



01 411 Arminiusstraße, Bredowstraße 1-7, 35-50, Bremer Straße (10551) 1-20, Bugenhagenstraße 1-1A, 3-3A, 5, 7, 9, 13, 15, 17-18, Jonasstraße (10551), Mathilde-Jacob-Platz, Stromstraße (10551) 55-62, Turmstraße 28-34, Wickefstraße 64-66, Wilhelmshavener Straße (10551) 1-4, 66-71

01 412 Birkenstraße (10559) 43-44A, Bredowstraße 8-23, Bugenhagenstraße 12, 14, 16, Wickefstraße 1-3, 67-69, Wilhelmshavener Straße (10551) 46-65

01 413 Birkenstraße (10559) 46-50, Bugenhagenstraße 2, 4, 6, 8, 10, Stromstraße (10551) 35-52, Wilhelmshavener Straße (10551) 5-28A

01 414 Birkenstraße (10559) 51-60, Lübecker Straße (10559) 22-52, Perleberger Straße 36-43, Stromstraße (10551) 11-33A, Turmstraße 24-26

01 415 Bandelstraße 1-9, 21-45, Birkenstraße (10559) 62-67, Dreysestraße 11-14, Lübecker Straße (10559) 1-21, Perleberger Straße 44-45, Turmstraße 10-22, Wilsnacker Straße 58-66

01 416 Antwerpener Straße 45-50, Brüsseler Straße 1-11, 50-52B, Genter Straße 48, 50, 52, 54, 56, 58-74, Müllerstraße (13347) 137-143A, Ostender Straße 1-5, Seestraße (13353) 34-44A

01 417 Bandelstraße 12-20, Birkenstraße (10559) 1-5, 67A-78, Dreysestraße 2-10, Kruppstraße 12-13, Rathenower Straße (10559) 57-69, Wilsnacker Straße 17-29, 48-57

01 418 Birkenstraße (10559) 6-15, Kruppstraße 11, Perleberger Straße 47-57, Rathenower Straße (10559) 49-56, Wilsnacker Straße 30-46

01 419 Amrumer Straße 30, 32-36, Antwerpener Straße 1-7, Brüsseler Straße 12-29A, Lütticher Straße 1-7, 45-51, Seestraße (13353) 17-33

Wahlgebietseinteilung für die Wahl zum 18. Deutschen Bundestag am 22. September 2013

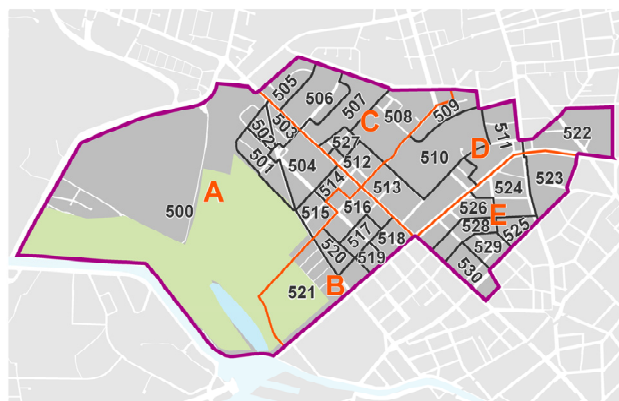
- 01 420 Birkenstraße (10559) 17-23, Havelberger Straße 1-8, 21-31, Perleberger Straße 23-33, Putlitzstraße 1-5, Salzwedeler Straße 13-17, Stendaler Straße (10559) 14-22, Stephanstraße (10559) 30-44
- 01 421 Havelberger Straße 10-12, Perleberger Straße 8-22, Rathenower Straße (10559) 27-34, 42-48, Stendaler Straße (10559) 1-10, Stephanstraße (10559) 46-67
- 01 422 Havelberger Straße 13-20, Quitzowstraße 109-127, Rathenower Straße (10559) 38-40, Salzwedeler Straße 1-7, Stephanstraße (10559) 17-28
- 01 423 Ellen-Epstein-Straße 1-2, Friedrich-Krause-Ufer, Perleberger Straße 3-7, Quitzowstraße 3A-68, 128-146, Rathenower Straße (10559) 35-37, Stephanstraße (10559) 1-16A
- 01 424 Amrumer Straße 16-29, 31, Antwerpener Straße 8-44, Augustenburger Platz, Brüsseler Straße 30-49, Föhrer Straße 14-15, Genter Straße 47, 49, 51-51A, 53-53B, 55, 57, Lütticher Straße 8-12A, 40-44, Ostender Straße 6-28B, Seestraße (13353) 3-13, Sylter Straße (13353)
- 01 425 Amrumer Straße 2-10, Genter Straße 18-45, Limburger Straße, Lütticher Straße 13-38, Luxemburger Straße 1-20A, Müllerstraße (13347) 144-152, Ostender Straße 30-49A, Zeppelinplatz
- 01 426 Genter Straße 1-16, Luxemburger Straße 20C-35, Müllerstraße (13347) 153-157, Tegeler Straße (13353) 28A, Triftstraße (13353) 1-17
- 01 427 Buchstraße, Fehmarner Straße 1-12A, Föhrer Straße 3-7, Nordufer 15-20
- 01 428 Fehmarner Straße 13-25, Föhrer Straße 8-13, Nordufer 10-14, Torfstraße 17-29
- 01 429 Kiautschoustraße 9-12A, Luxemburger Straße 20B, Samoastraße 1-6, Sprengelstraße (13353) 18-33, Torfstraße 9-16A, Triftstraße (13353) 37-47
- 01 430 Kiautschoustraße 1-7, Samoastraße 10-23, Sprengelstraße (13353) 9-16A, 34-41, Tegeler Straße (13353) 29-38, Triftstraße (13353) 49-57
- 01 431 Burgsdorfstraße 1-7, Müllerstraße (13347) 158-163, Sparrstraße 3A-9, Sprengelstraße (13353) 2-8, Tegeler Straße (13353) 24-27, Triftstraße (13353) 58-70, Willdenowstraße (13353) 5B-19A
- 01 432 Burgsdorfstraße 7A-17, Lynarstraße (13353) 1-15, Müllerstraße (13347) 163A-168, Sparrstraße 1-3, 18-29, Sprengelstraße (13353) 41A-47, Tegeler Straße (13353) 13-23, Willdenowstraße (13353) 1-5A, 19B-22
- 01 433 Am Nordhafen, Chausseestraße (10115) 76-83, Fennstraße (13353) 9-54, Kiautschoustraße 13-20, Lynarstraße (13353) 16-37, Müllerstraße (13347) 170-185, Nordufer 4-9, Samoastraße 7-9, Sellerstraße, Tegeler Straße (13353) 1-9, 39-55
- 01 500 Afrikanische Straße 43-45, Charles-Corcelle-Ring, Dohnagestell 3-4, Ghanastraße, Gustave-Courbet-Straße, Kapweg 1-5, Kurt-Schumacher-Damm 25, 31, 33, 41, 123-127, Müllerstraße (13347) 88-89E, Nordufer 24-40, Scharnweberstraße (13405) 159-160, Swakopmunder Straße 9, 11, 15, 17, 19, 21, 23-23C, 27-27C, 31-31C, Tourcoing Straße, Transvaalstraße 25-26, Volkspark Rehberge
- 01 501 Afrikanische Straße 121, 123-125, Nachtigalplatz 1, 3, 5, 7, 9, 11, 13, 15, 17, 19, 21, 23-23A, Petersallee 27-34, Swakopmunder Straße 2-8, 10, 12-14, 16, 18, 20, Togostraße 38-42G, Windhuker Straße
- 01 502 Afrikanische Straße 139, 141-141B, 143-143C, 145-145D, 147-147C, 153-153E, Nachtigalplatz 25-25A, Swakopmunder Straße 22, 24-26, 28-30, 32-44, Togostraße 26-33
- 01 503 Afrikanische Straße 140-140B, 142, 144-144D, 146-146D, 148-152, 154-158, Müllerstraße (13347) 90-101, Nachtigalplatz 22, 24, 26-32, Petersallee 4, 6, 8, 10, 12, 14, 16, 18, 20, 22, 24, 26, Usambarastraße
- 01 504 Afrikanische Straße 92-120, 122-122A, Müllerstraße (13347) 102-112, Nachtigalplatz 2, 4, 6, 8, 10, 12, 14, 16, 18, 20, Otawistraße 2, 4, 6, 8, 10, 12, 14, 16, 18, 20, 22, 24, 26, 28, 30, 32, 34, 36, 38, 40-46, Petersallee 3, 5, 7, 9, 11, 13, 15, 17, 19, 21, 23, 25, Togostraße 25-25W, 43-44M
- 01 505 Belfaster Straße 11, 13, 15, 17, 19, 21, 23, 25, 27, 29, 31-33, 35, 37-41, Cambridger Straße, Greenwicher Straße, Holländerstraße 54-58, Müllerstraße (13347) 82-87B
- 01 506 Belfaster Straße 2-10, 12, 14, 16, 18, 20, 22, 24, 26, 28, 30, 34, 36, 50-54, Holländerstraße 60-67, Londoner Straße 1-3, 5, 7-60, Müllerstraße (13347) 77-81, Themsestraße 1, 3, 11, 13, 15, 95, 97, 99, 101
- 01 507 Dubliner Straße 29-59, 69, Edinburger Straße 78, Holländerstraße 70-77B, Londoner Straße 4, 6, 62, Müllerstraße (13347) 71-76, Themsestraße 2-2B, 4-10, 12, 14, 16-94, 96, 98, 100, 102
- 01 508 Aroser Allee 39-59, Barfusstraße 23, 25, 27, 29, 31, 33-33A, 35, Bristolstraße, Corker Straße, Dubliner Straße 62-66, Holländerstraße 80-103, Oxfordter Straße, Schillerhof 6-10, Windsorer Straße, Winkelriedstraße 1-6
- 01 509 Aroser Allee 27-38, Barfusstraße 22, 24, 26, 28, 30, 32, 34, 36, Brienzer Straße 25, 27, 31-37, 39, Holländerstraße 104-112, Schillerhof 1-5, Schwyzer Straße 1, 7, 9, 11-11C, 13, 15, 17-17B, 25-25A, 27-27B, Tessiner Weg, Winkelriedstraße 7-19
- 01 510 Armenische Straße 14, 16, Brienzer Straße 1, 3, 5, 7, 9, 11, 13-21, 23, Edinburger Straße 38, Schwyzer Straße 2-6, 8, 10, 12, 14, 16, 18-24D, 26-26C, 28-28C, Ungarnstraße 65, 75-89B
- 01 511 Armenische Straße 2-2B, 4-4B, 6, 8, 10, 12, Brienzer Straße 2, 4, 6, 8, 10, 12, 22, Frauenfelder Weg, Louise-Schroeder-Platz, Markstraße 14-19I, Seestraße (13353) 80-83, Ungarnstraße 91-99A, Walderseestraße 18-30

Wahlgebietseinteilung für die Wahl zum 18. Deutschen Bundestag am 22. September 2013

01 512 Barfusstraße 1, 3, 5, 7, 9, 11, 13, 15, 17, 19, 21, Dubliner Straße 2, 4, Edinburger Straße 39-61, Glasgower Straße 1-10, 22-33, Müllerstraße (13347) 58A-69, Ofener Straße, Schöningstraße 1-13, 22-24

01 513 Armenische Straße 1, 3, 5, 7, 9, 11, 13, 15, Barfusstraße 2, 4, 6, 8, 10, 12, 14, 16, 18, 20, Edinburger Straße 7-37, Müllerstraße (13347) 44-58, Seestraße (13353) 90-93A, Syrische Straße, Türkenstraße, Ungarnstraße 56-64, 66-72

01 514 Lüderitzstraße 56-56A, 58, 60, 62, 64, 66-79, Müllerstraße (13347) 113-120, Otawistraße 1, 3, 5, 7, 9, 11, 13, 15, 17, 19, 21, Sansibarstraße 37, 39, 41, 43, 45, 47, 49-65, Togostraße 20-24B, Transvaalstraße 1-3



01 515 Afrikanische Straße 64-90A, Otawistraße 23, 25, 27, 29, 31, 33, 35, 37, 39, Sansibarstraße 2-33, Togostraße 45-56, Transvaalstraße 12-24

01 516 Guineastraße 17-18, Kameruner Straße 1-5, Kongostraße 46-54, Lüderitzstraße 22, 24, 26, 28-55, 57, 59, 61, 63, 65, Müllerstraße (13347) 121-130, Sansibarstraße 38, 40, 42, 44, 46, 48, Togostraße 15-19A, 57-60, Transvaalstraße 6-11, 32-46

01 517 Guineastraße 9-15, Kameruner Straße 6-19, Kongostraße 28-44, Lüderitzstraße 19, 21, 23, 25, 27, Togostraße 9-13, 67-73

01 518 Kameruner Straße 48-58, Lüderitzstraße 1-18, 20, Müllerstraße (13347) 131-135, Seestraße (13353) 94-104, Togostraße 1-8A

01 519 Guineastraße 1-8, Kameruner Straße 40-47, Seestraße (13353) 105-112, Togostraße 74-81

01 520 Afrikanische Straße 20, 22, 24-28, 30, 32, 34-36, 38, 40, Guineastraße 19-33, Kameruner Straße 20-23

01 521 Afrikanische Straße 2-19, 21, 23, 29, 31, 33, 37, 39, 41, Dohnagestell 8-10, Dualastraße, Guineastraße 34-40, Kameruner Straße 30-39, Sambesistraße, Seestraße (13353) 113-126, Senegalstraße, Tangastraße, Transvaalstraße 27A-27M, Ugandastraße

01 522 Drontheimer Straße 21C-40, Hansastraße (13409), Osloer Straße 37-42, Reginhardstraße 6, 8, 14, 16, 18-22, 28-32, Residenzstraße 76-90, Ritterlandweg 16, 18, 20-24, 26, 28, 30, 32, 34, 36, 38, 40, 42, 44, 46, 48, 50, 52, 54G, 56-56D, 58, 60, 62, Schwedenstraße 9-9B, Tromsøer Straße

01 523 Heinz-Galinski-Straße 1-4, Iranische Straße 2-6A, Osloer Straße 76-80, Reinickendorfer Straße 55-59B, Schulstraße (13347) 97-101

01 524 Groninger Straße 18-24, 26, 28-50, Iranische Straße 8, Liebenwalder Straße (13347) 1-16B, Oudenarder Straße 1-14, 21-34, Reinickendorfer Straße 60-70, Seestraße (13353) 64-74

01 525 Groninger Straße 2, 4, 6, 8, 10-14, Hochstädter Straße, Liebenwalder Straße (13347) 47-61, Maxstraße 10C-15, Reinickendorfer Straße 71-73, Schulstraße (13347) 102-117

01 526 Amsterdamer Straße 14-27, Groninger Straße 25, 27, Liebenwalder Straße (13347) 21-34A, Malplaquetstraße 17-25, Müllerstraße (13347) 38-41A, Oudenarder Straße 16, Seestraße (13353) 45-63A, Turiner Straße 41-51

01 527 Dubliner Straße 1, 3, 5-28, Edinburger Straße 63-77, 79, Glasgower Straße 11-21, Liverpooler Straße, Müllerstraße (13347) 70-70C, Schöningstraße 14-21

01 528 Amsterdamer Straße 1-13, Groninger Straße 1, 3, 5, 7, 9, Liebenwalder Straße (13347) 35-46, Malplaquetstraße 13-16B, 27-32A, Müllerstraße (13347) 34A-37, Turiner Straße 25-39, Utrechter Straße 3, 5, 7, 9, 11, 13, 15, 17, 19, 23, 25, 27, 29, 31, 33, 35, 37, 39, 41, 43, 45, 47

01 529 Malplaquetstraße 5-12, 33-43, Maxstraße 17-19A, Naza-rethkirchstraße 36-45, Schulstraße (13347) 118-119, Turiner Straße 4, 6, 8, 10-18, 20, 22, 24, Utrechter Straße 24, 26, 28, 30, 32, 34, 36, 38, 40, 42, 44, 46, 48

01 530 Antonstraße 43-47, Müllerstraße (13347) 25-34, Naza-rethkirchstraße 48-53, Ruheplatzstraße 13-18, Schulstraße (13347) 5-11, Turiner Straße 1-3, 5, 7, 9, 19, 21, 23, Utrechter Straße 2, 4, 6, 8, 10, 12, 14, 16, 18, 20-22

01 600 Adolfstraße (13347) 1-3, Fennstraße (13353) 1-4, Gerichtstraße 30-31, 48-65, Kunkelstraße 9-13, Lindower Straße, Müllerstraße (13347) 6-16, Pasewalker Straße (13347), Plantagenstraße (13347) 41-43, Ravenstraße, Reinickendorfer Straße 11-16, 105-122, Schönwalder Straße (13347) 9-17

01 601 Drontheimer Straße 1-21B, Fischhauser Weg, Fordoner Straße 1-3, 5, 7, 9-11, Holzstraße, KGA Scherbeneck, Koloniestraße (13359) 42-143, Kühnemannstraße 4, 8, 10, 20, 22, 24, 26, 28, 30, 32, 34, 36, 38, 40, 42, 44, 46, 48-48A, 50-50A, 52, Osloer Straße 33, Papierstraße, Provinzstraße 8-34, Soldiner Straße (13359) 53-64, Zechliner Straße (13359) 10-12

01 602 Gottschalkstraße 1-8, Kattgatstraße, Nordbahnstraße (13359) 1-16, Sternstraße, Wilhelm-Kuhr-Straße 50, Wollankstraße 24-30

01 603 Prinzenallee 39-46C, Soldiner Straße (13359) 16-21, Wollankstraße 64-98, Wriezener Straße (13359) 23-31

01 604 Freienwalder Straße (13359) 19B, Grüntaler Straße 58, Steegerstraße 1-38, 56-74, Wollankstraße 99-100

01 605 Bornholmer Straße 38-44, Freienwalder Straße (13359) 1-19A, Grüntaler Straße 34-57B, 59-77, Osloer Straße 1, Soldiner Straße (13359) 2-7, 106-112, Steegerstraße 39-42

Wahlgebietseinteilung für die Wahl zum 18. Deutschen Bundestag am 22. September 2013

01 606 Biesentaler Straße 13-24, Freienwalder Straße (13359) 19C-39, Osloer Straße 4-6, Prinzenallee 31-38, Soldiner Straße (13359) 8-15, 87-104, Wriezener Straße (13359) 1-21, 32-38

01 607 Biesentaler Straße 1-11, Gotenburger Straße, Osloer Straße 7-22, Prinzenallee 22-30, 55-70, Soldiner Straße (13359) 77-84, Stockholmer Straße 1-7, Wriezener Straße (13359) 39-43

01 608 Gottschalkstraße 16-29, Nordbahnstraße (13359) 17, Wilhelm-Kuhr-Straße 39-49, Wollankstraße 31-53

01 609 Prinzenallee 47-53, Soldiner Straße (13359) 26-34, Wollankstraße 54-63

01 610 Fordoner Straße 4, 6, 8, Heubuder Straße, Koloniestraße (13359) 35A-40, Soldiner Straße (13359) 35-44, Stockholmer Straße 24-33, Zechliner Straße (13359) 1-9A

01 611 Koloniestraße (13359) 17-34, Osloer Straße 23-26, Soldiner Straße (13359) 65-76C

01 612 Badstraße 28-41, Koloniestraße (13359) 1-13, Osloer Straße 93-109, Prinzenallee 72-90, Travemünder Straße

01 613 Badstraße 52-67, Bastianstraße, Böttgerstraße 1, 3, 5, 7-13, 15-15A, 17, 19, 21, 23, 29, Hochstraße (13357) 1-4, Pankstraße (13357) 42-51

01 614 Böttgerstraße 2, 4, 6, 14, 16, 18, 20, 22, 24-26, Hochstraße (13357) 6-27A, Pankstraße (13357) 23-39, Wiesenstraße (13357) 1G-19C

01 615 Badstraße 41A-51, Brunnenplatz, Buttmannstraße, Gropiusstraße (13357), Pankstraße (13357) 53-62, Schönstedtstraße (13357) 6, Thurneyssestraße, Uferstraße 23

01 616 Exerzierstraße 2, 4, 6, 8, 10, 12, 14, 16, 18, 20, 22, 24, 26-28, 30, 32-32A, 34, Heinz-Galinski-Straße 6-18, Koloniestraße (13359) 144-151, Osloer Straße 83-92, Schwedenstraße 1-5A, 10-19

01 617 Exerzierstraße 1, 3, 5, 7, 9, 11, 13, 15, 17, 19, 21, 23, 25, 29, 31, 33, Gottschedstraße 11A-32, Martin-Opitz-Straße 1-9, Schulstraße (13347) 52-59, Uferstraße 1-12

01 618 Bornemannstraße, Gottschedstraße 1-10B, Martin-Opitz-Straße 18-25, Orthstraße, Pankstraße (13357) 70-75, Reinickendorfer Straße 37-47, Schönstedtstraße (13357) 3-5, Uferstraße 13-18, Wiesenstraße (13357) 20-35

01 619 Gerichtstraße 27, Kösliner Straße, Pankstraße (13357) 9-20, 76-92, Reinickendorfer Straße 17-35, Weddingstraße, Wiesenstraße (13357) 36-50

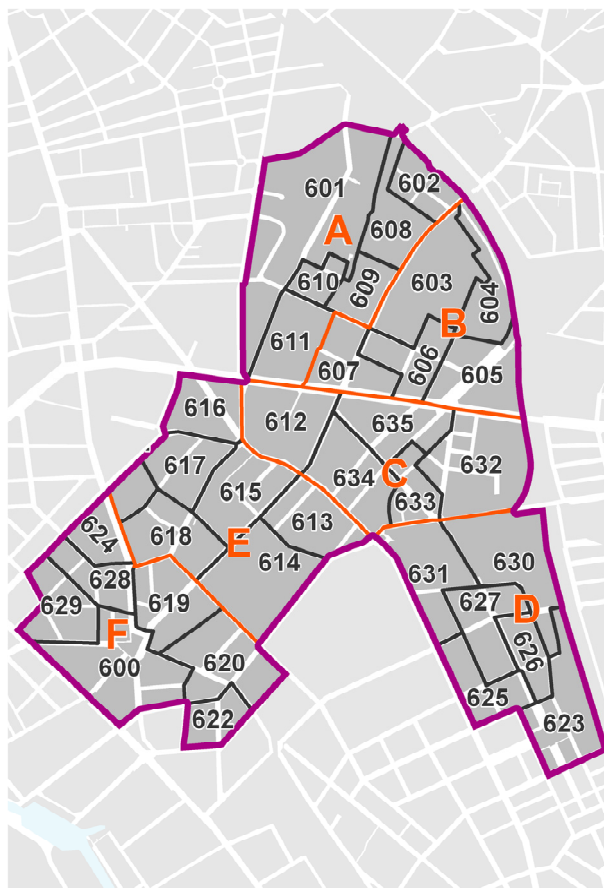
01 620 Gerichtstraße 1-26, 71, Grenzstraße (13355) 7-11, Hochstraße (13357) 28-46, Kolberger Straße (13357), Neue Hochstraße 30, Schönwalder Straße (13347) 1-8, Wiesenstraße (13357) 55-66

01 621 Gottschedstraße 33-43, Martin-Opitz-Straße 13-17B, Reinickendorfer Straße 48-54, Schulstraße (13347) 40A-51A

01 622 Gerichtstraße 78-86, Grenzstraße (13355) 13-21, Neue Hochstraße 11-25, 31-41, Schönwalder Straße (13347) 27-30, Schulzendorfer Straße (13347) 16-18

01 623 Bernauer Straße (13355) 63-73B, Demminer Straße (13355) 11-15, Graunstraße 1-8, Ruppiner Straße 15-19, Swinemünder Straße 25-37, 95-105, Vinetaplatz, Wollner Straße 22-46

01 624 Maxstraße 1-10B, Reinickendorfer Straße 74-92A, Schererstraße 1-7, Schulstraße (13347) 27-40



Wahlbezirke 01 6xx

01 625 Brunnenstraße 69-87, Demminer Straße (13355) 26-32, Lortzingstraße (13355) 1-4, 38-42, Putbusser Straße 1, 40-55, Rügener Straße 1-6, Swinemünder Straße 86-92

01 626 Demminer Straße (13355) 23, Gleimstraße 1-6, Graunstraße 28-43, Lortzingstraße (13355) 15-17, 24-28, Swinemünder Straße 38-56

01 627 Gleimstraße 66-71, Graunstraße 24-27A, Lortzingstraße (13355) 32-36, Putbusser Straße 6-27, Ramlerstraße 6-19A, Rügener Straße 8-21, Swinemünder Straße 59-63, 66-85

01 628 Adolfstraße (13347) 11-27A, Antonstraße 19-31, Maxstraße 20-27, Plantagenstraße (13347) 1-9, Prinz-Eugen-Straße 1-14, Reinickendorfer Straße 93-103, Schererstraße 8-12A, Schulstraße (13347) 19-24

01 629 Antonstraße 2-17, 33-37, Gerichtstraße 37-47, Müllerstraße (13347) 22-23, Plantagenstraße (13347) 10-17, Prinz-Eugen-Straße 15-29A, Ruheplatzstraße 3-4, 21-26, Schulstraße (13347) 16-18

Wahlgebietseinteilung für die Wahl zum 18. Deutschen Bundestag am 22. September 2013

- 01 630 Behmstraße 28, 30, 32-50, Bellermannstraße 64-70,
Gleimstraße 62-64, Graunstraße 9-23, Lortzingstraße
(13355) 22-23, Ramlerstraße 20-27, Swinemünder
Straße 64-64A
- 01 631 Badstraße 4-5, Behmstraße 6, Brunnenstraße 90-106,
Putbusser Straße 28-38A, Ramlerstraße 1-5A, 28-38,
Rügener Straße 23-26, Swinemünder Straße 65
- 01 632 Behmstraße 29, 31, Bornholmer Straße 50-54, Ellerbeker
Straße, Eulerstraße 6-9A, Glücksburger Straße, Jülicher
Straße 3-9A, 14-30, Klever Straße 9-14, Laböer Straße,
Mönkeberger Straße, Sonderburger Straße,
Spanheimstraße 10-13
- 01 633 Behmstraße 9-23, Bellermannstraße 20-25, 70A-81,
Eulerstraße 1-2, 19-25, Grüntaler Straße 14-21,
Heidebrinker Straße 2, 4, 6, 8, 10, 12, 14, 16, 18, Jülicher
Straße 10-13, Spanheimstraße 1-9, Zingster Straße
(13357)
- 01 634 Badstraße 8A-23, Behmstraße 1-5, 7, Bellermannstraße
1-19A, Grüntaler Straße 1-13, 78-88, Heidebrinker
Straße 1, 3, 5, 7, 9, 11, 13, 15, 17, 19-21, Prinzenallee 1-
18, Stettiner Straße (13357) 1-13, 49-65
- 01 635 Bellermannstraße 82-100, Eulerstraße 10-18, Grüntaler
Straße 23-33, 77A, Jülicher Straße 1-2A, Klever Straße
3, Osloer Straße 110-127, Prinzenallee 20-21, Stettiner
Straße (13357) 16-47

Zuordnung der Wahlbezirke zu den Briefwahlbezirken

Region	Briefwahl- bezirks- Nr.	Wahlbezirks-Nr.
01 1xx	1A	01 100, 01 101, 01 102, 01 103
	1B	01 104, 01 120, 01 124, 01 128, 01 129, 01 130, 01 131
	1C	01 107, 01 110, 01 111, 01 112, 01 114
	1D	01 113, 01 115, 01 116, 01 117, 01 123
	1E	01 105, 01 106, 01 108, 01 109, 01 125, 01 126
	1F	01 118, 01 119, 01 121, 01 122, 01 127
01 2xx	2A	01 207, 01 209, 01 210, 01 211, 01 229, 01 230, 01 231
	2B	01 200, 01 201, 01 202, 01 203, 01 204, 01 228
	2C	01 205, 01 206, 01 208, 01 212, 01 218, 01 220, 01 226
	2D	01 219, 01 221, 01 222, 01 223, 01 224, 01 227
	2E	01 213, 01 214, 01 215, 01 216, 01 217, 01 225
01 3xx	3A	01 300, 01 301, 01 327, 01 328, 01 329, 01 330
	3B	01 322, 01 323, 01 324, 01 325, 01 326
	3C	01 317, 01 318, 01 319, 01 320, 01 321
	3D	01 302, 01 303, 01 304, 01 305, 01 306, 01 313
	3E	01 307, 01 308, 01 309, 01 310, 01 311
	3F	01 312, 01 314, 01 315, 01 316
01 4xx	4A	01 400, 01 401, 01 402, 01 404, 01 405, 01 406, 01 407
	4B	01 403, 01 420, 01 421, 01 422, 01 423
	4C	01 408, 01 409, 01 410, 01 411, 01 412, 01 413
	4D	01 414, 01 415, 01 417, 01 418
	4E	01 416, 01 419, 01 424, 01 425, 01 427, 01 428
	4F	01 426, 01 429, 01 430, 01 431, 01 432, 01 433
01 5xx	5A	01 500, 01 501, 01 502, 01 503, 01 504, 01 514, 01 515
	5B	01 516, 01 517, 01 518, 01 519, 01 520, 01 521
	5C	01 505, 01 506, 01 507, 01 508, 01 512, 01 527
	5D	01 509, 01 510, 01 511, 01 513, 01 522
	5E	01 523, 01 524, 01 525, 01 526, 01 528, 01 529, 01 530
01 6xx	6A	01 601, 01 602, 01 608, 01 609, 01 610, 01 611
	6B	01 603, 01 604, 01 605, 01 606, 01 607
	6C	01 612, 01 632, 01 633, 01 634, 01 635
	6D	01 623, 01 625, 01 626, 01 627, 01 630, 01 631
	6E	01 613, 01 614, 01 615, 01 616, 01 617, 01 618, 01 621
	6F	01 600, 01 619, 01 620, 01 622, 01 624, 01 628, 01 629

Das Amt für Statistik Berlin-Brandenburg

Das Amt für Statistik Berlin-Brandenburg ist für beide Länder die zentrale Dienstleistungseinrichtung auf dem Gebiet der amtlichen Statistik. Das Amt erbringt Serviceleistungen im Bereich Information und Analyse für die breite Öffentlichkeit, für alle gesellschaftlichen Gruppen sowie für Kunden aus Verwaltung und Politik, Wirtschaft und Wissenschaft. Kerngeschäft des Amtes ist die Durchführung der gesetzlich angeordneten amtlichen Statistiken für Berlin und Brandenburg. Das Amt erhebt die Daten, bereitet sie auf, interpretiert und analysiert sie und veröffentlicht die Ergebnisse. Die Grundversorgung aller Nutzer mit statistischen Informationen erfolgt unentgeltlich, im Wesentlichen über das Internet und den Informationsservice. Daneben werden nachfrage- und zielgruppenorientierte Standardauswertungen zu Festpreisen angeboten. Kundenspezifische Aufbereitung / Beratung zu kostendeckenden Preisen ergänzt das Spektrum der Informationsbereitstellung.

Amtliche Statistik im Verbund

Die Statistiken werden bundesweit nach einheitlichen Konzepten, Methoden und Verfahren arbeitsteilig erstellt. Die statistischen Ämter der Länder sind dabei grundsätzlich für die Durchführung der Erhebungen, für die Aufbereitung und Veröffentlichung der Länderergebnisse zuständig. Durch diese Kooperation in einem „Statistikverbund“ entstehen für alle Länder vergleichbare und zu einem Bundesergebnis zusammenführbare Erhebungsergebnisse.

Produkte und Dienstleistungen

Informationsservice

info@statistik-bbb.de
mit statistischen Informationen für jedermann und Beratung sowie maßgeschneiderte Aufbereitungen von Daten über Berlin und Brandenburg.
Auskunft, Beratung, Pressedienst sowie Fachbibliothek.

Standort Potsdam

Behlertstraße 3a, 14467 Potsdam
Tel. 0331 8173 - 1777
Fax 030 9028 - 4091
Mo – Do 9 – 15 Uhr, Fr 9 – 14 Uhr

Standort Berlin

Alt-Friedrichsfelde 60, 10315 Berlin
Bibliothek
Tel. 030 9021 - 3540
Mo – Do 9 – 15 Uhr, Fr 9 – 14 Uhr

Internet-Angebot

www.statistik-berlin-brandenburg.de
mit aktuellen Daten, Pressemitteilungen, Statistischen Berichten zum kostenlosen Herunterladen, regionalstatistischen Informationen, Wahlstatistiken und -analysen sowie einem Überblick über das gesamte Leistungsspektrum des Amtes.

Statistische Jahrbücher

mit einer Vielzahl von Tabellen aus nahezu allen Arbeitsgebieten der amtlichen Statistik.

Statistische Berichte

mit Ergebnissen der einzelnen Statistiken in Tabellen in tiefer sachlicher Gliederung und Grafiken zur Veranschaulichung von Entwicklungen und Strukturen.

Mit dieser Reihe werden die bisherigen Veröffentlichungen Statistischer Berichte aus dem Landesbetrieb für Datenverarbeitung und Statistik Land Brandenburg sowie dem Statistischen Landesamt Berlin fortgesetzt.

Datenangebot aus dem Sachgebiet

Informationen zu dieser Veröffentlichung

Referat 85 B
Tel. 030 9021 - 3633
Fax 030 9028 - 4036
Landeswahlleiterin@wahlen-berlin.de

Weitere Veröffentlichungen zum Thema

Statistische Berichte:

- Bundestagswahl
(Landeswahlleiterbericht)
B VII 1-2 – 4j/13
Vorläufiges Ergebnis
erscheint am 23.09.2013
- Bundestagswahl
(Landeswahlleiterbericht)
B VII 1-3 – 4j/13
Endgültiges Ergebnis
erscheint Mitte Oktober 2013
- Bundestagswahl
B VII 1-5 – 4j/13
Repräsentative Wahlstatistik
erscheint im Dezember 2013