


# Statistische Berichte

Landesbetrieb für  
Datenverarbeitung  
und Statistik  
Land Brandenburg



C I 9 – 4j / 01

## Flächenerhebung im Land Brandenburg nach Art der tatsächlichen Nutzung

2001



Land- und  
Forstwirtschaft, Fischerei

**Erarbeitet:**

Landesbetrieb für Datenverarbeitung und Statistik  
Dezernat Landwirtschaft

**Herausgeber:**

Landesbetrieb für Datenverarbeitung und Statistik  
Dezernat Öffentlichkeitsarbeit  
Postfach 60 10 52, 14410 Potsdam

Dortustraße 46, 14467 Potsdam

Telefon: (0331) 39 403 - 405

Fax: (0331) 39 418

Internet: <http://www.brandenburg.de/lds/>

E-Mail: [Info@lds.brandenburg.de](mailto:Info@lds.brandenburg.de)

Erschienen im Januar 2002

Preis: 6,50 EUR

© Landesbetrieb für Datenverarbeitung und Statistik, Potsdam, 2002

Für nichtgewerbliche Zwecke sind Vervielfältigung und unentgeltliche Verbreitung, auch auszugsweise, mit Quellenangabe gestattet. Die Verbreitung, auch auszugsweise, über elektronische Systeme/Datenträger bedarf der vorherigen Zustimmung. Alle übrigen Rechte bleiben vorbehalten.

# Inhalt

Seite

<b>Vorbemerkungen</b> .....	4
<b>Ergebnisse</b> .....	5
Land Brandenburg .....	5
Kreise .....	6
Gemeinden .....	7
Engerer Verflechtungsraum Berlin-Brandenburg .....	8
Auszug aus dem Verzeichnis der flächenbezogenen Nutzungsarten im Liegenschaftskataster und ihrer Begriffsbestimmungen .....	10
Begriffsbestimmungen zu den Regionstypen .....	11

## Grafiken

Anteil der Siedlungs- und Verkehrsfläche an der Bodenfläche der Verwaltungsbezirke .....	12
Anteil der Landwirtschaftsfläche an der Bodenfläche der Verwaltungsbezirke .....	13
Anteil der Waldfläche an der Bodenfläche der Verwaltungsbezirke .....	14
Anteil der Wasserfläche an der Bodenfläche der Verwaltungsbezirke .....	15

## Tabellen

1	Bodenfläche 2001 nach Art der tatsächlichen Nutzung und regionaler Gliederung in Brandenburg .....	16
2	Anteile der Arten der tatsächlichen Nutzung an der Bodenfläche 2001 nach regionaler Gliederung in Brandenburg .....	86
3	Bodenfläche 1997 und 2001 nach Art der tatsächlichen Nutzung und regionaler Gliederung in Brandenburg .....	88
4	Bodenfläche nach Art der tatsächlichen Nutzung regionaler Gliederung am 31.12.2000 in Brandenburg .....	92
5	Gemeinden, Bevölkerung, Bodenfläche nach Art der tatsächlichen Nutzung und siedlungsstrukturellen Kreistypen .....	130
6	Gemeinden, Bevölkerung, Bodenfläche nach Art der tatsächlichen Nutzung und Gemeindegrößenklassen am 21.12.2000 in Brandenburg .....	132

## Zeichenerklärung (nach DIN 55301)

- 0 weniger als die Hälfte von 1 in der letzten besetzten Stelle,  
jedoch mehr als nichts
- nichts vorhanden (genau Null)
- x Tabellenfach gesperrt, weil Aussage nicht sinnvoll

## Vorbemerkungen

Der vorliegende statistische Bericht enthält ausgewählte Ergebnisse der Flächenerhebung 2001 nach Art der tatsächlichen Nutzung. Die Flächenerhebung wurde auf der Grundlage des Gesetzes über Agrarstatistiken in der Fassung der Bekanntmachung vom 25. Juni 1998 (BGBl. I S. 1635) zum Stichtag 31. Dezember 2000 in allen Ländern der Bundesrepublik durchgeführt. Sie fand in den neuen Bundesländern nach 1993 und 1997 zum dritten Mal statt. Für das Land Brandenburg ergibt sich dadurch die Möglichkeit, Entwicklungen darzustellen.

Der Zuordnung der Flächen liegt das „Verzeichnis der flächenbezogenen Nutzungsarten im Liegenschaftskataster und ihrer Begriffsbestimmungen (Nutzungsartenverzeichnis)“ der Arbeitsgemeinschaft der Vermessungsverwaltungen der Länder der Bundesrepublik Deutschland (AdV) von 1991 zugrunde. Ein Auszug aus den Begriffsbestimmungen des AdV - Nutzungsartenverzeichnisses befindet sich auf Seite 11.

Während zur ersten Flächenerhebung nach Art der tatsächlichen Nutzung im Land Brandenburg 1993 noch der Datenbestand aus der Computergestützten Liegenschaftsdokumentation (COLIDO) der DDR mit der dem damaligen Liegenschaftskataster zugrunde liegenden Nomenklatur verwandt wurde, konnten bei den Flächenerhebungen 1997 und 2001 bereits die nach dem AdV-Nutzungsartenverzeichnis klassifizierten Angaben der Kataster- und Liegenschaftsämter der Kreise des Landes Brandenburg genutzt werden. Dadurch erhöht sich die Vergleichbarkeit der Daten aus den Erhebungen 2001 und 1997 im Vergleich zu den Daten der Erhebungen 1997 und 1993 (vgl. Statistische Berichte, Flächenerhebung im Land Brandenburg 1997 nach Art der tatsächlichen Nutzung, LDS Brandenburg, 1997).

Die in einzelnen Tabellen auftretenden geringfügig unterschiedlichen Angaben in den Summenpositionen basieren auf Rundungsabweichungen bei unterschiedlicher Aggregation der Ausgangsdaten. Auch aus der computerinternen Berechnung der Angaben auf der Basis ungerundeter Ausgangsdaten können geringfügige Abweichungen bei einzelnen Positionen entstehen.

Ursache für mitunter große Veränderungen in der Gesamtfläche und einzelnen Nutzungsarten in den Gemeinden sind unter anderem:

- Neumessungen von Flächen
- Gebietsveränderungen zwischen dem 31.12.1996 und dem 31.12.2000
- Durchführung der Exklavenaufhebungsverordnungen des Landes Brandenburg
- Eingliederungen / Zusammenschlüsse von Gemeinden zwischen dem 31.12.1996 und dem 31.12.2000

Bei den Nutzungsarten Erholungsfläche, Waldfläche, Wasserfläche und den Flächen anderer Nutzung sind in vielen Gemeinden des Landes teilweise für große Flächen Feldvergleiche erforderlich, deren Umsetzung noch mehrere Jahre dauern wird.

Die in Tabelle 5 genannten siedlungsstrukturellen Kreistypen werden durch die Bundesforschungsanstalt für Landeskunde und Raumordnung (BfLR) erarbeitet und sind auszugsweise auf Seite 12 dargestellt.

In dem nun vorliegenden statistischen Bericht wird versucht, den Nutzern möglichst umfangreich Daten über die Flächennutzung der Gemeinden und Kreise im Land Brandenburg zur Verfügung zu stellen. Dennoch kann dieser Bericht nur einen Auszug aus den Ergebnissen der Flächenerhebung 2001 nach Art der tatsächlichen Nutzung im Land Brandenburg beinhalten. Weitere Ergebnisse können beim Landesbetrieb für Datenverarbeitung und Statistik Brandenburg, Außenstelle Frankfurt (Oder), Dezernat 223, erfragt werden.

## Ergebnisse

### Land Brandenburg

Im Ergebnis der Flächenerhebung 2001 nach Art der tatsächlichen Nutzung wird für das Land Brandenburg eine Katasterfläche von 2 947 711 Hektar ermittelt. Die Landwirtschaftsfläche (einschließlich Moor und Heide) nimmt mit 1 470 458 Hektar fast die Hälfte (49,9 Prozent) der Landesfläche ein. Waldfläche wird auf 1 029 914 Hektar nachgewiesen. Ihr Anteil an der Landesfläche liegt bei 34,9 Prozent. Die Siedlungs- und Verkehrsfläche (Gebäude- und Freifläche, Betriebsfläche ohne Abbauland, Erholungsfläche, Verkehrsfläche und Friedhöfe) nimmt mit 241 634 Hektar 8,2 Prozent der Landesfläche ein. Die Wasserfläche hat im Land Brandenburg mit 100 405 Hektar einen Anteil an der Landesfläche von 3,4 Prozent.

Die folgende Darstellung zeigt die Entwicklung der Flächennutzungen im Vergleich der Erhebungen 1997 und 2001.

#### Katasterflächen nach Art der tatsächlichen Nutzung 1997 und 2001 im Land Brandenburg

Nutzungsart	1997	2001	Veränderung 2001 gegenüber 1997	
	Hektar		Prozent	
Gebäude- und Freifläche	116 882	125 336	+ 8 454	+ 7,2
Betriebsfläche	37 795	38 647	+ 852	+ 2,3
Erholungsfläche	7 725	9 379	+ 1 654	+ 21,4
Verkehrsfläche	98 875	101 023	+ 2 148	+ 2,2
Landwirtschaftsfläche	1 472 707	1 470 458	- 2 249	- 0,2
Waldfläche	1 028 875	1 029 914	+ 1 039	+ 0,1
Wasserfläche	100 140	100 405	+ 265	+ 0,3
Flächen anderer Nutzung	84 585	72 548	- 12 037	- 14,2
Siedlungs- und Verkehrsfläche	227 992	241 634	+ 13 642	+ 6,0
Gesamtfläche	2 947 584	2 947 711	+ 127	+ 0,0

Bei der Nutzungsart Gebäude- und Freifläche ist im Vergleich der Jahre 1997 und 2001 ein Zuwachs von 8 500 Hektar (+ 7,2 Prozent) und bei der Siedlungs- und Verkehrsfläche ein Zuwachs von 13 600 Hektar (+ 6,0 Prozent) zu verzeichnen. Neben der Bautätigkeit der zweiten Hälfte der 90er Jahre, die z. T. auf vormals landwirtschaftlich genutzten Flächen (- 2 200 Hektar bzw. - 0,2 Prozent) erfolgte, ist diese Entwicklung auf eine Nutzungsänderung ehemaliger Flächen anderer Nutzung (- 12 000 Hektar bzw. - 14,2 Prozent) zurückzuführen. Zu nennen ist hier vor allem die Umwidmung ehemals militärisch genutzter Liegenschaften. Die Nutzungsart Erholungsfläche weist einen Zuwachs von 1 700 Hektar (+ 21,4 Prozent) auf. Die Ursache für diesen Zuwachs liegt zum großen Teil im Neubau flächenintensiver Golfplätze.

Regional treten im Land Brandenburg bei den Anteilen der Flächennutzungsarten teilweise erhebliche Unterschiede auf. Einen deutlich über dem Landesdurchschnitt liegenden Anteil hat die Landwirtschaftsfläche in den Kreisen Prignitz (68,0 Prozent), Märkisch-Oderland (63,6 Prozent) und Uckermark (63,2 Prozent). Auch die Kreise Havelland (59,8 Prozent) und Ostprignitz-Ruppin (55,6 Prozent) liegen beim Anteil der Landwirtschaftsfläche an der Gesamtfläche erheblich über dem Landesdurchschnitt. In den kreisfreien Städten Potsdam (19,8 Prozent) und Brandenburg an der Havel (28,8 Prozent) ist ihr Anteil am niedrigsten.

Vergleichsweise große Anteile an Waldfläche weisen die Kreise Oder-Spree (47,7 Prozent), Barnim (46,6 Prozent), Spree-Neiße (45,4 Prozent) und Dahme-Spreewald (45,1 Prozent) auf. Die geringsten Waldanteile sind in der kreisfreien Stadt Cottbus (21,0 Prozent) und in den Kreisen Uckermark (22,0 Prozent), Märkisch-Oderland (22,4 Prozent) und Prignitz (22,5 Prozent) vorhanden.

Für das Land Brandenburg ist also für den Norden und Nordwesten ein überdurchschnittlicher Anteil Landwirtschaftsfläche festzustellen, während sich die walddreichsten Kreise im Südosten des Landes konzentrieren. Lediglich der Kreis Barnim mit dem großen Waldgebiet der Schorfheide bildet hier eine Ausnahme.

Der Anteil der Siedlungs- und Verkehrsfläche ist in den kreisfreien Städten am größten. So liegt er in Potsdam bei 36,9 Prozent, in Cottbus bei 26,2 Prozent, in Frankfurt (Oder) bei 20,1 Prozent und in Brandenburg an der Havel bei 18,6 Prozent. Der größte Anteil der Siedlungs- und Verkehrsfläche in einem Landkreis ist mit 10,1 Prozent im Kreis Oberspreewald-Lausitz zu verzeichnen.

Mit 5,8 Prozent ist der Anteil der Siedlungs- und Verkehrsfläche im Kreis Uckermark am geringsten.

Ein deutlich über dem Landesdurchschnitt liegender Anteil der Wasserfläche ist in den kreisfreien Städten Brandenburg an der Havel (18,8 Prozent) und Potsdam (11,5 Prozent) zu verzeichnen. Die geringsten Anteile weisen die Kreise Elbe-Elster (1,6 Prozent) und die kreisfreie Stadt Cottbus (1,8 Prozent) auf.

## **Kreise**

Das Land Brandenburg gliedert sich territorial in 14 Landkreise und 4 kreisfreie Städte.

Der größte Kreis des Landes Brandenburg ist der Kreis Uckermark. Mit seinen 305 813 Hektar ist er bundesweit der größte Kreis und größer als das Saarland. Der Kreis Potsdam-Mittelmark ist der zweitgrößte Kreis Brandenburgs. Er ist bundesweit der drittgrößte Kreis und mit seinen 268 293 Hektar ebenfalls größer als das Saarland. Der Kreis Oberspreewald-Lausitz ist mit 121 663 Hektar der kleinste Landkreis Brandenburgs. Von den kreisfreien Städten ist Brandenburg an der Havel mit 20 798 Hektar der größte und die Landeshauptstadt Potsdam mit 10 938 Hektar der kleinste Stadtkreis.

Neben den Kreisen Uckermark und Potsdam-Mittelmark gehören die Kreise Ostprignitz-Ruppin (250 872 Hektar), Dahme-Spreewald (226 100 Hektar) und Oder-Spree (224 237 Hektar) zu den zehn flächengrößten Kreisen der Bundesrepublik Deutschland. Brandenburg stellt damit bundesweit die Hälfte der zehn flächengrößten Kreise.

Im Vergleich der Gesamtflächen der Kreise mit den Ergebnissen aus der Erhebung 1997 (vgl. Tab. 3) weisen die Kreise Oberhavel und Ostprignitz-Ruppin Differenzen von jeweils über 100 Hektar auf. Die Ursache hierfür liegt in Gebietsveränderungen zwischen diesen beiden Kreisen. Die Flächenänderungen in den anderen Kreisen resultieren vor allem aus Neumessungen von Flächen.

Bezogen auf die einzelnen Nutzungsarten zeigt sich auf Kreisebene nahezu das gleiche Entwicklungsbild wie auf Landesebene. Bei der Nutzungsart Gebäude- und Freifläche ist in allen 18 Kreisen Brandenburgs ein Zuwachs zu verzeichnen. Dieser Zuwachs liegt zwischen 17,3 Prozent in der kreisfreien Stadt Frankfurt (Oder) und 2,3 Prozent in der Landeshauptstadt Potsdam bzw. 2,4 Prozent im Kreis Oberspreewald-Lausitz.

In der Nutzungsart Erholungsfläche weisen außer dem Kreis Oberspreewald-Lausitz alle Kreise einen Zuwachs auf. So vergrößert sich die Erholungsfläche im Kreis Oder-Spree von 30 Hektar auf 211 Hektar und im Kreis Dahme-Spreewald von 816 Hektar auf 820 Hektar. Im Kreis Oberspreewald-Lausitz ist ein Rückgang von 469 Hektar auf 467 Hektar zu verzeichnen.

Mit Ausnahme des Kreises Elbe-Elster ist in den Kreisen Brandenburgs in der Nutzungsart Verkehrsfläche ein Zuwachs zu verzeichnen. Dieser liegt zwischen 12,5 Prozent im Kreis Ostprignitz-Ruppin und 0,2 Prozent im Kreis Prignitz. Ursache für den großen Zuwachs im Kreis Ostprignitz-Ruppin sind vor allem Umwidmungen aus der Nutzungsart Flächen anderer Nutzung zur Nutzungsart Verkehrsfläche.

Die entgegen der Entwicklung in den anderen Kreisen liegende Abnahme der Verkehrsfläche im Kreis Elbe-Elster resultiert aus einer Umwidmung von ca. 500 Hektar Verkehrsfläche zur Nutzungsart Waldfläche in einer Gemeinde des Kreises.

Bei der Siedlungs- und Verkehrsfläche ist in allen Kreisen Brandenburgs ein Zuwachs zu verzeichnen. Dieser Zuwachs liegt zwischen 15,8 Prozent in der kreisfreien Stadt Frankfurt (Oder) und 1,5 Prozent im Kreis Elbe-Elster.

In der Nutzungsart Flächen anderer Nutzung weisen außer dem Kreis Oberspreewald-Lausitz alle Kreise einen Rückgang auf. So verringert sich diese Nutzungsart im Kreis Ostprignitz-Ruppin von 5 350 Hektar auf 2 243 Hektar (- 58,1 Prozent), im Kreis Havelland von 7 120 Hektar auf 4 046 Hektar (- 43,2 Prozent) und im Kreis Spree-Neiße von 4 010 Hektar auf 2 572 Hektar (- 35,9 Prozent). In den anderen Landkreisen liegt der Rückgang zwischen 16,9 Prozent und 0,5 Prozent. In der Landeshauptstadt Potsdam verringert sich diese Nutzungsart um 32,6 Prozent.

In den Nutzungsarten Landwirtschaftsfläche, Waldfläche und Wasserfläche gibt es im Land Brandenburg nur geringe Abweichungen zu den Ergebnissen aus der letzten Erhebung. Diese geringen Abweichungen teilen sich jeweils nahezu gleichmäßig auf die Kreise des Landes auf.

## **Gemeinden**

Am 31.12.2000, dem Stichtag der Erhebung, gab es im Land Brandenburg 1 474 Gemeinden. Im Vergleich zur Erhebung 1997 ist damit ein Rückgang der Zahl der Gemeinden um 222 zu verzeichnen.

Die durchschnittliche Fläche je Gemeinde hat sich, bedingt durch die deutliche Verringerung der Zahl der Gemeinden, auf 2 000 Hektar vergrößert.

Die größte Gemeinde Brandenburgs ist mit 33 391 Hektar Gesamtfläche die Gemeinde Nuthe-Urstromtal (Kreis Teltow-Fläming). Der Größe nach folgen Neuruppin (Kreis Ostprignitz-Ruppin) mit 30 345 Hektar und die kreisfreie Stadt Brandenburg an der Havel mit 20 798 Hektar.

Die drei kleinsten Gemeinden des Landes sind Niebelhorst (Kreis Potsdam-Mittelmark) mit 68 Hektar, Sophienstadt (Kreis Barnim) mit 79 Hektar und Neu Mahlsch (Kreis Märkisch-Oderland) mit 133 Hektar.

Die Gemeinden Nuthe-Urstromtal und Neuruppin gehören bundesweit zu den zehn größten Gemeinden. Die Gemeinde Nuthe-Urstromtal ist bundesweit die größte Gemeinde ohne Stadtrecht. Neuruppin ist nach Berlin, Hamburg, Köln, Neustadt am Rübenberge, Bremen und München bezogen auf die Gesamtfläche die siebtgrößte Stadt der Bundesrepublik Deutschland.<sup>1)</sup>

---

1) Flächenangaben außerhalb Brandenburgs vom 31.12.1996

Die Gemeinde Eichwalde (Kreis Dahme-Spreewald) weist mit 61,1 Prozent den größten Anteil bei der Nutzungsart Gebäude- und Freifläche auf. Ursache für diesen hohen Anteil ist die Lage Eichwaldes im engeren Verflechtungsraum Berlin-Brandenburg und die direkte Nachbarschaft zur Bundeshauptstadt Berlin.

In der Gemeinde Schlabendorf (Kreis Dahme-Spreewald) liegt der Anteil der Betriebsfläche bei 55,8 Prozent. Der Grund für den hohen Anteil Betriebsfläche ist die Lage im Abbaugbiet der Braunkohle im Süden des Kreises.

Groß Kienitz (Kreis Teltow-Fläming) ist die Gemeinde mit der anteilig größten Erholungsfläche. Der Anteil liegt bei 19,9 Prozent und resultiert aus dem Neubau großflächiger Sportanlagen.

Die Gemeinde Schönefeld (Kreis Dahme-Spreewald) weist mit 45,5 Prozent den größten Anteil Verkehrsfläche auf. Der Grund für diesen hohen Anteil Verkehrsfläche ist der Flughafen Berlin-Schönefeld.

Der Anteil der Landwirtschaftsfläche liegt in der Gemeinde Hathenow (Kreis Märkisch-Oderland) mit 95,4 Prozent am höchsten. Hathenow gehört zu den drei Gemeinden des Landes, die über keine Waldfläche verfügen.

Den höchsten Anteil an Waldfläche weist mit 95,1 die Gemeinde Basdorf (Kreis Ostprignitz-Ruppin) in der walddreichen Gegend um Rheinsberg auf.

Speichrow (Kreis Dahme-Spreewald) ist mit 65,1 Prozent die Gemeinde mit der anteilig größten Wasserfläche. Zum Gemeindegebiet Speichrow gehört mit nahezu dem gesamten Schwielochsee einer der größten Seen Brandenburgs.

Die Gemeinde Beutel (Kreis Uckermark) weist mit 60,4 Prozent den größten Anteil Flächen anderer Nutzung auf.

### Engerer Verflechtungsraum Berlin-Brandenburg

Zum engeren Verflechtungsraum Berlin-Brandenburg (eVr) gehören am Stichtag der Erhebung 247 Gemeinden Brandenburgs (einschließlich der Landeshauptstadt Potsdam). Die Gesamtfläche der Brandenburger Gemeinden des eVr umfasst 447 820 Hektar. Das sind 15,2 Prozent der Landesfläche.

Die folgende Darstellung enthält einen Überblick über die Anteile der Brandenburger Gemeinden des eVr an den Nutzungsarten in Brandenburg.

### Anteile des eVr an Nutzungsarten in Brandenburg

	Boden- fläche insgesamt	Gebäu- de- und Frei- fläche	Be- triebs- fläche	Er- holungs- fläche	Verkehrs- fläche	Landwirt- schafts- fläche	Wald- fläche	Wasser- fläche	Flächen anderer Nutzung	Siedlungs- und Verkehrsfläche
	Hektar									
Land Branden- burg	2 947 711	125 336 38 647	9 379	101 023	1 470 458	1 029 914	100 405	72 548	241 634	
eVr	447 820	39 776	2 370	2 989	22 476	199 822	148 216	18 924	13 234	67 284
	Prozent									
eVr	15,2	31,7	6,1	31,9	22,2	13,6	14,4	18,8	18,2	27,8

Auf die Gebäude- und Freifläche entfallen mit 39 776 Hektar insgesamt 31,7 Prozent dieser Nutzungsart in Brandenburg. Betriebsfläche wird auf 2 370 Hektar (6,1 Prozent dieser Nutzungsart in Brandenburg) nachgewiesen. Die Erholungsfläche umfasst 2 989 Hektar. Das entspricht 31,9 Prozent dieser Nutzungsart in Brandenburg. Auf die Verkehrsfläche entfallen 22 476 Hektar (22,2 Prozent dieser Nutzungsart in Brandenburg). Die Landwirtschaftsfläche umfasst mit 199 822 Hektar 13,6 Prozent der Landwirtschaftsfläche Brandenburgs.



Waldfläche wird auf 148 216 Hektar nachgewiesen. Das entspricht 14,4 Prozent dieser Nutzungsart in Brandenburg. Auf die Wasserfläche entfallen 18 924 Hektar und damit 18,8 Prozent der Wasserfläche Brandenburgs. Die Flächen anderer Nutzung werden auf 13 234 Hektar (18,2 Prozent dieser Nutzungsart in Brandenburg) nachgewiesen.

Auf 15,2 Prozent der Landesfläche konzentrieren sich damit 31,7 Prozent der Gebäude- und Freifläche und 31,9 Prozent der Erholungsfläche sowie 22,2 Prozent der Verkehrsfläche des Landes. Der Anteil der Siedlungs- und Verkehrsfläche an dieser Nutzungsart im Land liegt bei 27,8 Prozent. Die Nutzungsarten Landwirtschaftsfläche (13,6 Prozent), Waldfläche (14,4 Prozent), Wasserfläche (18,8 Prozent) und Flächen anderer Nutzung (18,2 Prozent) sind im eVr etwa so vertreten wie im Land Brandenburg insgesamt auch. Lediglich der Anteil der Betriebsfläche liegt mit 6,1 Prozent deutlich unter dem Anteil von 15,2 Prozent des eVr an der Landesfläche.

Die unterschiedliche Verteilung der Nutzungsarten zeigt sich im Land Brandenburg auch beim Vergleich der Gemeinden des eVr mit den Gemeinden des äußeren Entwicklungsraumes (äEr).

Die folgende Darstellung enthält die durchschnittliche anteilige Ausstattung der Gemeinden des eVr sowie im Vergleich dazu die des äEr und des Landes Brandenburg insgesamt nach Nutzungsarten.

#### Durchschnittliche Ausstattung der Gemeinden des eVr nach Nutzungsarten

	Gebäude- und Frei- fläche	Betriebs- fläche	Erholungs- fläche	Verkehrs- fläche	Landwirt- schafts- fläche	Wald- fläche	Wasser- fläche	Flächen anderer Nutzung	Siedlungs- und Ver- kehrs- fläche
	Prozent								
eVr	8,9	0,5	0,7	5,0	44,6	33,1	4,2	3,0	15,0
äEr	3,4	1,5	0,3	3,1	50,8	35,3	3,3	2,4	7,0
Land Branden- burg	4,3	1,3	0,3	3,4	49,9	34,9	3,4	2,5	8,2

Die Fläche jeder Gemeinde des Brandenburger Teils des eVr teilt sich im Mittel auf 8,9 Prozent Gebäude- und Freifläche, 0,5 Prozent Betriebsfläche, 0,7 Prozent Erholungsfläche, 5,0 Prozent Verkehrsfläche, 44,6 Prozent Landwirtschaftsfläche, 33,1 Prozent Waldfläche, 4,2 Prozent Wasserfläche und 3,0 Prozent Flächen anderer Nutzung auf. Die Siedlungs- und Verkehrsfläche umfasst bei den Gemeinden des eVr im Mittel 15,0 Prozent.

Bei den Gemeinden des äEr gliedert sich die durchschnittliche Flächennutzung in 3,4 Prozent Gebäude- und Freifläche, 1,5 Prozent Betriebsfläche, 0,3 Prozent Erholungsfläche, 3,1 Prozent Verkehrsfläche, 50,8 Prozent Landwirtschaftsfläche, 35,3 Prozent Waldfläche, 3,3 Prozent Wasserfläche und 2,4 Prozent Flächen anderer Nutzung. Die Siedlungs- und Verkehrsfläche nimmt bei den Gemeinden des äEr im Mittel 7,0 Prozent der Flächen ein.

Die durchschnittliche Ausstattung der Gemeinden des eVr umfasst bei den Nutzungsarten Gebäude- und Freifläche und Erholungsfläche sowie bei der Siedlungs- und Verkehrsfläche mehr als das Doppelte der Fläche, die sie im Mittel bei den Gemeinden des äEr aufweist. Auch der Anteil der Verkehrsfläche liegt hier über dem Wert der Gemeinden des äEr. Darüber liegen auch die Anteile der Wasserfläche und der Flächen anderer Nutzung. Bei der Betriebsfläche, der Landwirtschaftsfläche und der Waldfläche liegt der Anteil im eVr im Mittel unter dem Wert der Gemeinden des äEr.

Auszug aus dem

**Verzeichnis der flächenbezogenen Nutzungsarten im Liegenschaftskataster und ihrer Begriffsbestimmungen (AdV-Nutzungsartenverzeichnis)**

Schlüssel-Nr.	Nutzungsartengruppe	Begriffsbestimmung
100/200	<b>Gebäude- und Freifläche</b>	Flächen mit Gebäuden und baulichen Anlagen sowie unbebaute Flächen (Freifläche), die Zwecken der Gebäude untergeordnet sind.  <b>Anmerkung:</b> Die unbebauten Flächen gelten gewöhnlich als der Bebauung untergeordnet, wenn sie das 10fache der bebauten Fläche nicht überschreiten.
300	<b>Betriebsfläche</b>	Unbebaute Flächen, die vorherrschend gewerblich, industriell oder für Zwecke der Ver- und Entsorgung genutzt werden.
400	<b>Erholungsfläche</b>	Unbebaute Flächen, die vorherrschend dem Sport, der Erholung oder dazu dienen, Tiere oder Pflanzen zu zeigen.
500	<b>Verkehrsfläche</b>	Flächen, die dem Straßen-, Schienen-, Luft- oder Schiffsverkehr dienen.
600	<b>Landwirtschaftsfläche</b>	Flächen, die dem Ackerbau, der Wiesen- und Weidewirtschaft, dem Gartenbau oder dem Weinbau dienen.  <b>Anmerkung:</b> Hierzu gehören auch Moor- und Heideflächen sowie Brachland.
700	<b>Waldfläche</b>	Flächen, die mit Bäumen und Sträuchern bewachsen sind und hauptsächlich forstwirtschaftlich genutzt werden  <b>Anmerkung:</b> Hierzu gehören auch Waldblößen, Pflanzgärten, Wildäsungsflächen sowie ungenutzte Flächen, die vorherrschend dem forstwirtschaftlichen Betrieb dienen (Forstwirtschaftliche Betriebsfläche).
800	<b>Wasserfläche</b>	Flächen, die ständig oder zeitweilig mit Wasser bedeckt sind, gleichgültig, ob das Wasser in natürlichen oder künstlichen Betten abfließt oder steht.  <b>Anmerkung:</b> Hierzu gehören in der Regel auch Böschungen, Uferbefestigungen und dgl.
900	<b>Flächen anderer Nutzung</b>	Flächen, die nicht mit einer der vorgenannten Nutzungsarten bezeichnet werden können.

## **Begriffsbestimmungen zu den Regionstypen**

### **Regionstyp I: Agglomerationsräume**

Regionstyp I fasst Regionen mit Oberzentren > 300 000 Einwohnern oder Bevölkerungsdichten um/ > 300 E/qkm zusammen.

- |  |   |
|--|---|
| 1) Kernstädte im Regionstyp I:             | Kreisfreie Städte > 100 000 Einwohner                             |
| 2) Hochverdichtete Kreise im Regionstyp I: | Kreise mit einer Bevölkerungsdichte $\geq 300$ E/qkm              |
| 3) Verdichtete Kreise im Regionstyp I:     | Kreise mit einer Bevölkerungsdichte $\geq 150$ E/qkm              |
| 4) Ländliche Kreise im Regionstyp I:       | Kreise und Kreisregionen mit einer Bevölkerungsdichte < 150 E/qkm |

### **Regionstyp II: Verstädterte Räume**

Regionstyp II umfasst Regionen mit Oberzentren > 100 000 Einwohnern oder Bevölkerungsdichten > 150 E/qkm bei einer Minstdichte von 100 E/qkm.

- |   |  |
|---|--|
| 5) Kernstädte im Regionstyp II:         | Kreisfreie Städte > 100 000 Einwohner                                  |
| 6) Verdichtete Kreise im Regionstyp II: | Kreise und Kreisregionen mit einer Bevölkerungsdichte $\geq 150$ E/qkm |
| 7) Ländliche Kreise im Regionstyp II:   | Kreise und Kreisregionen mit einer Bevölkerungsdichte < 150 E/qkm      |

### **Regionstyp III: Ländliche Räume**

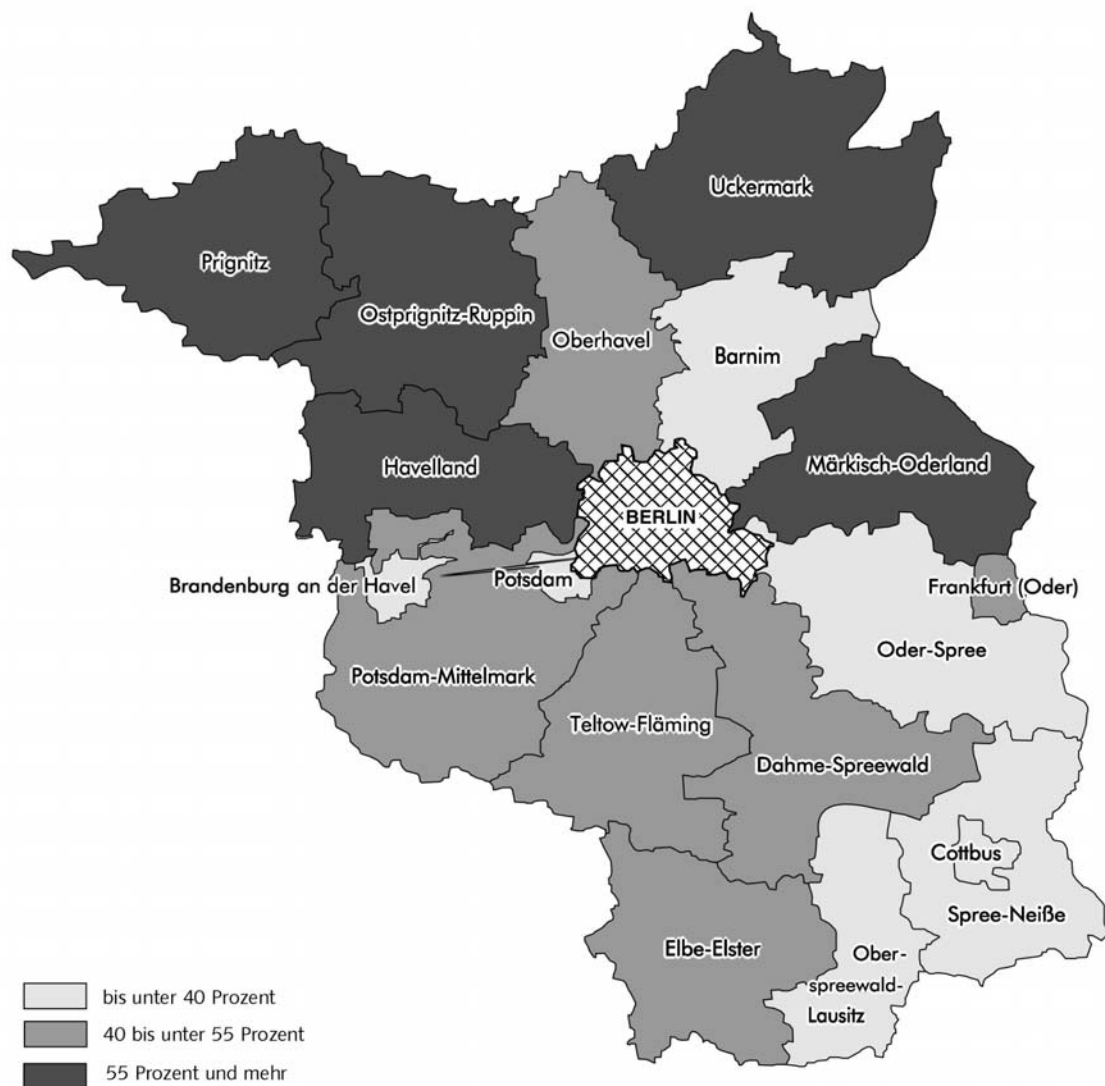
Regionstyp III umfasst Regionen mit Bevölkerungsdichten < 150 E/qkm und ohne Oberzentren > 100 000 Einwohner sowie Regionen mit Oberzentren > 100 000 Einwohner und einer Bevölkerungsdichte um / < 100 E/qkm

- |  |  |
|--|--|
| 8) Ländliche Kreise höherer Dichte:    | Kreise und Kreisregionen mit einer Bevölkerungsdichte $\geq 100$ E/qkm |
| 9) Ländliche Kreise geringerer Dichte: | Kreise und Kreisregionen mit einer Bevölkerungsdichte < 100 E/qkm      |

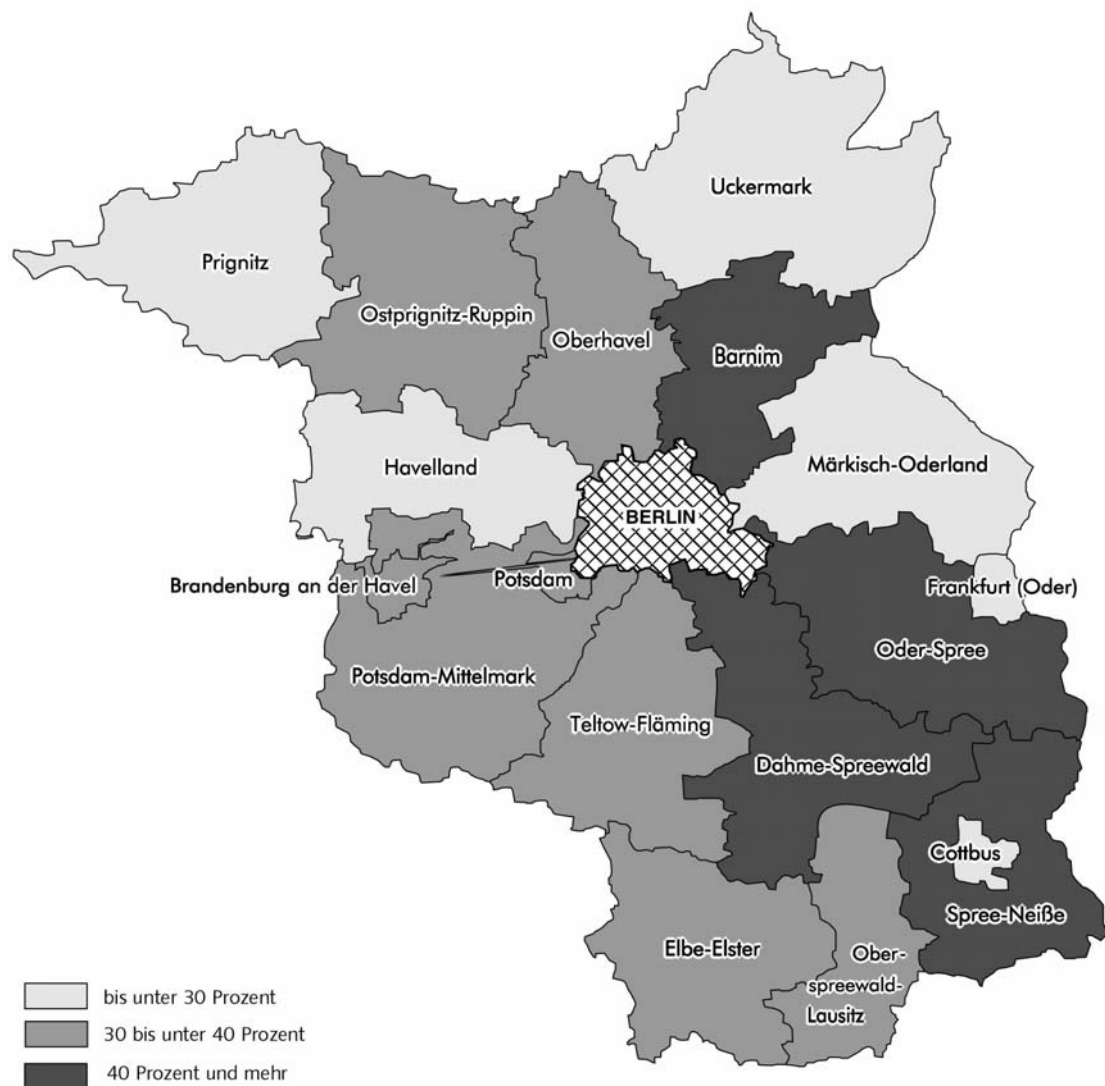
**Anteil der Siedlungs- und Verkehrsfläche  
an der Bodenfläche der Verwaltungsbezirke**



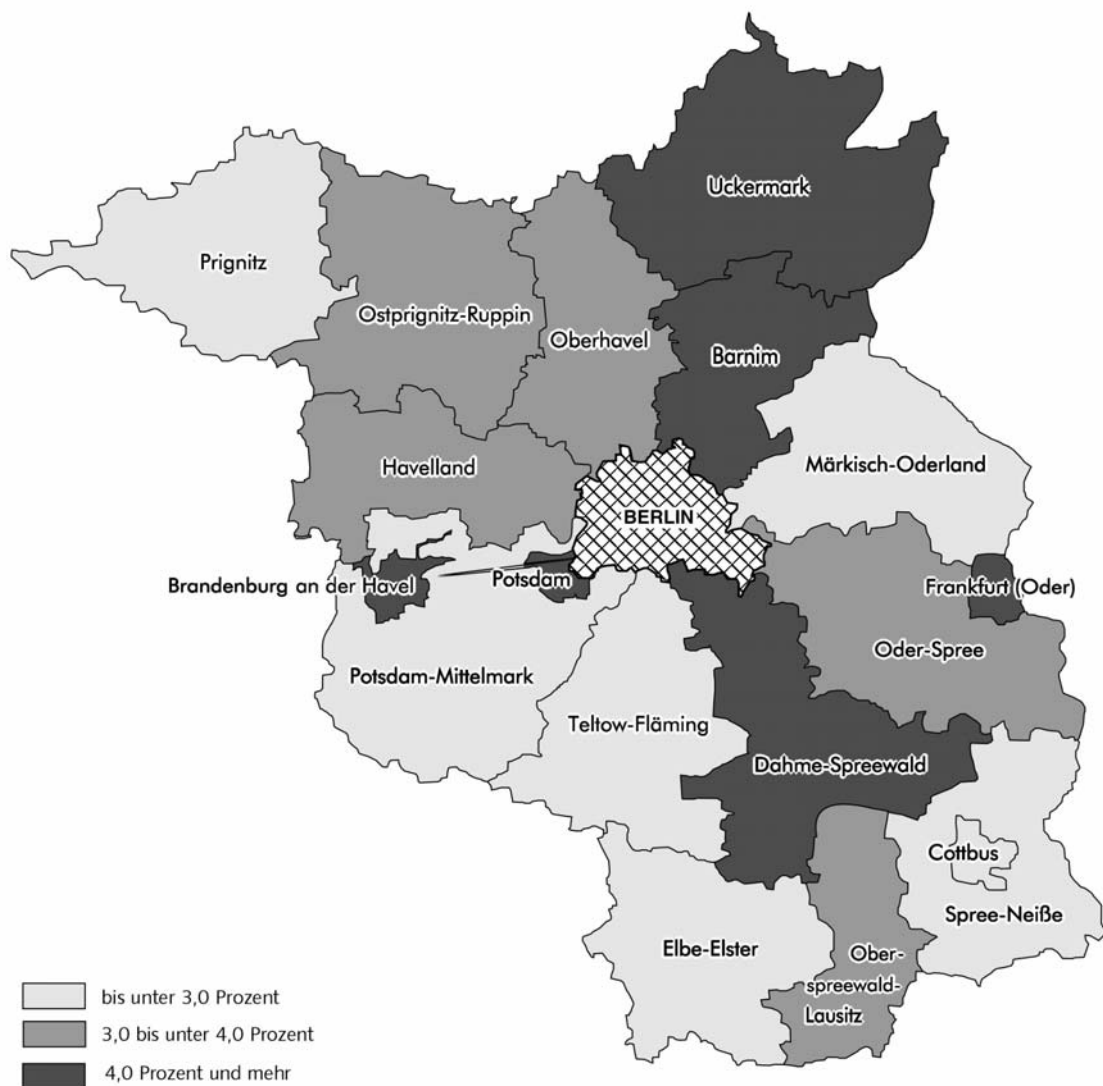
**Anteil der Landwirtschaftsfläche  
an der Bodenfläche der Verwaltungsbezirke**



**Anteil der Waldfläche  
an der Bodenfläche der Verwaltungsbezirke**



**Anteil der Wasserfläche  
an der Bodenfläche der Verwaltungsbezirke**



**1 Bodenfläche 2001 nach Art der tatsächlichen in**

Schlüssel- nummer	Verwaltungsbezirk	Boden- fläche insgesamt	da						
			Gebäude- und Freifläche			Betriebsfläche		Erholungsfläche	
			zu- sammen	darunter		zu- sammen	darunter	zu- sammen	darunter
				Wohnen	Gewerbe, Industrie				Grün- anlage
		(999)	(100/200)	(130)	(170)	(300)	(310)	(400)	(420)
12051000	Brandenburg an der Havel	20 798	2 669	777	989	122	41	161	84
12052000	Cottbus	15 036	2 434	958	826	1 788	1 780	378	157
12053000	Frankfurt (Oder)	14 760	1 723	310	170	133	69	168	117
12054000	Potsdam	10 938	2 489	957	912	71	38	551	501
12060004	Ahrensfelde	707	111	72	11	-	-	4	1
12060008	Altenhof	203	24	13	8	-	-	1	1
12060012	Althüttendorf	1 310	38	14	9	13	13	1	-
12060016	Basdorf	1 335	196	111	48	0	-	3	2
12060020	Bernau bei Berlin	5 611	883	306	297	0	-	36	15
12060024	Biesenthal	5 185	313	177	53	3	3	11	4
12060028	Blumberg	2 605	147	41	46	-	-	1	1
12060032	Börnicken	1 327	36	10	5	-	-	8	7
12060034	Breydin	3 463	48	18	2	-	-	7	3
12060036	Britz	1 534	128	52	56	0	-	5	5
12060040	Brodowin	1 378	34	8	5	0	0	38	-
12060045	Chorin	8 408	103	43	17	2	2	5	2
12060048	Danewitz	857	12	10	0	-	-	1	0
12060052	Eberswalde	5 820	1 284	474	485	120	10	51	28
12060056	Eiche	462	74	39	4	15	0	3	3
12060065	Finowfurt	6 449	423	211	64	31	27	16	7
12060068	Friedrichswalde	1 269	34	15	3	1	1	4	0
12060076	Groß Schönebeck (Schorfheide)	17 041	205	89	34	2	1	15	10
12060080	Groß-Ziethen	1 567	24	5	3	8	8	-	-
12060088	Hirschfelde	1 716	24	9	3	-	-	12	1
12060092	Hohenfinow	2 189	35	12	9	1	1	0	0
12060096	Hohensaaten	2 190	38	24	6	8	8	6	0
12060100	Joachimsthal	12 004	252	66	125	4	4	5	2
12060104	Klein Ziethen	865	17	4	1	0	0	0	0
12060108	Klosterfelde	1 716	153	93	20	13	13	8	6
12060112	Krummensee	973	24	6	1	15	15	1	0
12060116	Ladeburg	1 775	162	49	77	6	6	7	5
12060120	Lanke	3 277	50	9	8	0	0	7	3
12060128	Liepe	1 085	37	22	6	2	1	3	2
12060132	Lindenberg	1 052	154	63	43	1	-	3	1
12060136	Lobetal	797	20	0	-	0	0	-	-
12060144	Lüdersdorf	733	24	7	2	0	0	-	-
12060148	Lunow	2 092	65	32	4	101	101	5	0
12060152	Marienwerder	1 940	67	38	16	-	-	1	1
12060156	Mehrow	949	56	10	4	7	-	0	-
12060161	Melchow	5 153	56	31	13	-	-	5	1
12060168	Neugrimnitz	556	10	2	2	8	8	-	-
12060172	Niederfinow	1 329	42	18	15	2	2	2	2
12060176	Oderberg	3 531	108	53	27	5	4	6	1

1) 100 / 200, 300 (ohne 310), 400, 500, 940



**Nutzung und regionaler Gliederung in Brandenburg  
Hektar**

von										Siedlungs- und Verkehrs- fläche <sup>1)</sup>	Schlüssel- nummer
Verkehrsfläche		Landwirtschaftsfläche			Wald- fläche	Wasser- fläche	Flächen anderer Nutzung				
zu- sammen	darunter	zu- sammen	darunter				zu- sammen	darunter			
	Straße, Weg, Platz		Moor	Heide				Fried- hof	Unland		
(500)	(510-530)	(600)	(650)	(660)	(700)	(800)	(900)	(940)	(950)		
929	793	5 981	-	-	6 510	3 912	514	31	322	3 872	12051000
1 067	881	5 309	-	-	3 162	267	631	47	169	3 934	12052000
986	714	6 955	-	-	3 654	601	540	33	79	2 974	12053000
903	737	2 165	-	-	3 390	1 257	112	57	29	4 033	12054000
50	44	392	-	-	34	2	113	109	-	274	12060004
10	10	76	-	-	90	-	2	0	-	36	12060008
70	63	499	-	-	590	68	30	0	26	110	12060012
77	64	307	-	-	710	5	36	2	6	279	12060016
323	301	2 198	-	-	2 101	40	29	6	1	1 249	12060020
175	164	1 453	-	-	2 911	303	16	3	11	502	12060024
109	95	1 865	-	-	377	80	26	2	2	259	12060028
36	36	936	-	-	274	14	23	0	0	80	12060032
72	72	1 529	-	-	1 212	17	577	1	36	128	12060034
77	49	642	0	-	528	33	120	3	72	214	12060036
24	24	829	-	-	125	205	124	0	120	95	12060040
267	239	2 000	0	-	5 558	263	211	3	162	379	12060045
21	18	463	-	-	350	4	8	0	1	34	12060048
406	314	1 064	-	23	2 478	219	198	14	114	1 865	12060052
24	24	257	-	-	3	8	78	-	-	116	12060056
291	287	2 759	1	-	2 085	347	495	4	178	739	12060065
40	33	957	-	-	160	55	18	1	8	79	12060068
281	274	2 841	-	-	13 182	415	101	4	2	505	12060076
41	41	1 229	-	-	141	25	100	1	51	66	12060080
48	45	705	-	-	795	2	131	2	0	86	12060088
67	59	879	-	-	1 166	22	18	1	10	103	12060092
73	55	145	-	-	1 647	185	88	2	10	118	12060096
254	235	975	-	-	8 641	1 764	109	4	85	515	12060100
21	21	723	-	-	53	4	47	0	39	39	12060104
65	61	994	-	-	412	44	27	0	5	227	12060108
19	19	795	-	-	62	43	15	0	4	44	12060112
66	62	742	-	-	716	26	50	1	4	237	12060116
90	89	456	-	-	2 443	208	23	0	0	147	12060120
31	31	739	0	-	100	101	72	2	60	74	12060128
47	46	838	-	-	2	6	1	1	-	205	12060132
26	26	33	-	-	718	0	0	-	-	45	12060136
25	13	656	-	-	3	12	12	0	9	49	12060144
71	57	1 103	-	-	421	223	102	1	43	142	12060148
63	63	392	-	-	1 315	95	8	1	2	131	12060152
35	35	703	-	-	87	51	9	1	-	100	12060156
111	86	373	-	-	4 462	113	33	1	16	173	12060161
16	16	435	-	-	68	7	11	0	9	26	12060168
56	56	605	-	-	495	92	35	2	17	103	12060172
98	88	1 267	-	-	1 664	265	119	4	94	217	12060176

**Noch: 1 Bodenfläche 2001 nach Art der tatsächlichen in**

Schlüssel- nummer	Verwaltungsbezirk	Boden- fläche insgesamt	da						
			Gebäude- und Freifläche			Betriebsfläche		Erholungsfläche	
			zu- sammen	darunter		zu- sammen	darunter	zu- sammen	darunter
				Wohnen	Gewerbe, Industrie				Grün- anlage
		(999)	(100/200)	(130)	(170)	(300)	(310)	(400)	(420)
12060180	Parlow-Glambeck	3 219	24	3	2	-	-	0	-
12060184	Parstein	958	21	5	1	1	1	4	-
12060188	Prenden	1 887	31	18	2	0	-	6	2
12060192	Rüdnitz	1 380	104	30	11	-	-	1	0
12060196	Ruhlsdorf	1 973	75	20	10	15	15	8	0
12060204	Schönerlinde	1 154	135	17	36	-	-	2	2
12060208	Schönfeld	1 796	41	6	7	-	-	2	-
12060212	Schönow	863	208	141	26	20	-	4	2
12060216	Schönwalde	2 254	86	50	17	-	-	5	4
12060220	Schwanebeck	1 284	173	131	7	6	6	3	3
12060224	Seefeld	1 754	110	19	51	34	-	5	1
12060232	Serwest	2 372	40	9	19	1	1	16	0
12060236	Sophienstädt	79	10	8	1	-	-	1	1
12060244	Stolzenhagen	1 460	99	69	11	1	1	6	6
12060248	Stolzenhagen	1 278	23	7	2	1	1	1	-
12060250	Sydower Fließ	3 231	81	22	6	2	2	8	3
12060256	Tiefensee	992	19	11	3	0	0	9	0
12060268	Wandlitz	1 607	211	135	43	3	3	8	4
12060272	Weesow	1 119	28	3	1	-	-	1	-
12060280	Werneuchen	1 988	229	119	46	14	14	6	1
12060284	Willmersdorf	1 295	74	6	47	0	-	0	0
12060288	Zepernick	1 298	428	324	14	0	-	17	10
12060292	Zerpenschleuse	1 742	53	34	10	-	-	1	0
12060000	Barnim	149 432	7 811	3 441	1 906	468	272	399	152
12061004	Alt Zauche	2 627	40	24	1	1	1	1	-
12061008	Alt-Schadow	1 453	30	4	12	0	0	14	1
12061012	Beesdau	1 122	19	4	10	147	147	-	-
12061018	Berstequell	2 618	49	13	8	1	1	7	0
12061020	Bestensee	1 981	332	186	89	0	0	9	1
12061024	Biebersdorf	1 896	29	23	2	1	1	1	0
12061028	Bindow	730	83	76	2	-	-	2	0
12061036	Blossin	1 287	14	4	5	1	-	24	0
12061044	Briesen	1 798	31	11	8	0	0	1	0
12061048	Briesensee	1 801	21	14	4	6	6	-	-
12061052	Brusendorf	1 005	39	7	10	-	-	1	0
12061056	Butzen	1 309	22	2	7	7	7	0	-
12061060	Byhleguhre	2 262	52	8	18	4	4	7	0
12061064	Byhlen	1 284	11	1	6	0	0	1	-
12061068	Cahnsdorf	922	36	4	11	-	-	0	0
12061072	Caminchen	446	14	2	3	0	-	0	-
12061076	Dannenreich	369	20	12	1	-	-	-	-
12061080	Diepensee	554	51	5	35	-	-	1	-
12061084	Doberburg	1 068	9	2	0	1	1	1	-

1) 100 / 200, 300 (ohne 310), 400, 500, 940

**Nutzung und regionaler Gliederung in Brandenburg  
Hektar**

von										Siedlungs- und Verkehrs- fläche <sup>1)</sup>	Schlüssel- nummer
Verkehrsfläche		Landwirtschaftsfläche			Wald- fläche	Wasser- fläche	Flächen anderer Nutzung				
zu- sammen	darunter	zu- sammen	darunter				zu- sammen	darunter			
	Straße, Weg, Platz		Moor	Heide				Fried- hof	Unland		
(500)	(510-530)	(600)	(650)	(660)	(700)	(800)	(900)	(940)	(950)		
72	72	568	-	-	2 184	309	61	0	59	97	12060180
21	21	839	-	-	35	23	15	1	11	47	12060184
54	53	538	-	-	1 192	65	2	0	1	91	12060188
54	45	691	-	-	500	14	15	-	4	159	12060192
73	71	1 181	-	-	530	81	9	1	1	158	12060196
70	59	765	-	-	71	7	103	1	10	209	12060204
26	26	1 445	-	-	268	1	14	0	-	69	12060208
71	71	209	-	-	314	6	31	1	0	304	12060212
73	69	474	-	-	1 565	40	11	1	3	165	12060216
94	93	882	-	-	51	7	67	1	54	271	12060220
50	41	1 396	-	-	66	78	15	1	2	200	12060224
44	33	701	-	-	255	1 154	161	1	154	102	12060232
4	4	58	-	-	4	1	1	0	0	15	12060236
64	64	846	-	-	286	150	9	2	4	171	12060244
19	19	953	-	-	92	108	81	1	51	44	12060248
68	68	2 127	-	-	897	9	40	1	4	158	12060250
33	26	225	-	-	686	19	0	-	0	61	12060256
120	114	517	-	-	501	234	11	2	4	342	12060268
16	16	909	-	-	101	11	54	1	-	45	12060272
375	81	1 163	-	-	162	5	33	2	4	613	12060280
29	29	928	-	-	252	5	6	0	0	104	12060284
133	120	216	-	-	468	7	29	5	0	583	12060288
57	54	581	-	-	1 008	39	3	1	1	112	12060292
5 299	4 565	54 064	2	23	69 665	7 739	3 986	201	1 564	13 907	12060000
44	44	1 240	-	1	1 186	57	58	0	0	85	12061004
28	27	329	-	-	706	340	6	0	3	72	12061008
23	21	745	-	-	161	11	16	0	6	42	12061012
86	86	1 073	-	-	1 262	59	81	1	51	143	12061018
125	107	678	0	-	674	135	28	1	18	467	12061020
51	51	572	-	-	1 230	10	4	1	2	80	12061024
28	28	232	-	-	295	78	13	0	11	113	12061028
27	27	212	-	-	423	586	0	0	-	66	12061036
53	36	455	1	-	1 240	12	6	2	1	86	12061044
47	47	327	-	-	1 299	63	39	1	24	68	12061048
49	45	832	-	-	69	11	4	0	2	89	12061052
24	24	410	-	-	776	51	21	0	20	47	12061056
67	67	1 000	-	-	976	117	40	1	6	126	12061060
53	53	273	-	-	864	76	7	0	6	65	12061064
25	25	640	-	-	141	6	74	1	1	61	12061068
16	16	330	-	-	73	2	9	0	8	31	12061072
22	22	196	-	-	123	6	2	1	-	43	12061076
91	17	369	-	-	30	3	8	0	-	144	12061080
28	28	358	-	-	654	8	8	1	7	39	12061084

**Noch: 1 Bodenfläche 2001 nach Art der tatsächlichen in**

Schlüssel- nummer	Verwaltungsbezirk	Boden- fläche insgesamt	da						
			Gebäude- und Freifläche			Betriebsfläche		Erholungsfläche	
			zu- sammen	darunter		zu- sammen	darunter	zu- sammen	darunter
				Wohnen	Gewerbe, Industrie				Grün- anlage
		(999)	(100/200)	(130)	(170)	(300)	(310)	(400)	(420)
12061088	Dolgenbrodt	692	43	33	3	-	-	5	0
12061092	Dollgen	680	8	1	2	14	14	1	-
12061096	Drahnsdorf	1 490	43	20	4	3	3	3	-
12061100	Duben	2 303	62	1	38	100	43	2	-
12061104	Dürrenhofe	1 035	24	2	8	5	-	1	-
12061112	Eichwalde	280	171	164	1	0	-	4	0
12061116	Falkenberg	449	13	8	1	3	3	0	0
12061120	Falkenhain	1 202	22	13	1	1	1	1	-
12061128	Freidorf	2 309	11	2	2	1	1	-	-
12061132	Freiwalde	979	58	14	6	0	-	0	0
12061136	Friedersdorf	1 738	85	51	13	-	-	6	0
12061144	Gallun	783	52	10	3	-	-	1	0
12061156	Glienig	2 432	23	13	2	1	1	1	-
12061160	Glietz	837	17	1	3	0	0	1	-
12061164	Golßen	4 184	152	48	58	19	8	11	0
12061168	Görlsdorf	1 564	68	18	13	239	239	4	3
12061176	Goßmar	1 708	47	2	11	1	1	5	-
12061180	Goyatz	2 430	62	8	23	2	2	18	1
12061184	Gräbendorf	3 871	76	23	2	14	4	27	-
12061188	Gröditsch	1 146	55	24	8	5	5	2	-
12061192	Groß Köris	4 185	183	102	51	2	2	27	5
12061196	Groß Leine	840	28	2	9	0	-	1	-
12061200	Groß Leuthen	1 596	58	29	21	19	19	8	-
12061204	Groß Wasserburg	2 001	20	1	13	0	-	1	-
12061208	Großziethen	1 640	129	75	4	4	0	7	2
12061212	Gussow	1 142	24	13	2	1	1	2	1
12061216	Halbe	2 480	93	43	14	5	4	8	1
12061218	Heideblick	4 285	104	25	46	6	3	8	-
12061220	Hohenbrück-Neu Schadow	1 307	28	1	10	1	1	9	0
12061224	Jamlitz	1 903	32	15	9	1	1	2	-
12061228	Jessern	745	27	3	4	1	-	48	0
12061232	Jetsch	769	19	12	1	0	0	1	-
12061236	Kablow	716	37	29	1	-	-	5	0
12061244	Kasel-Golzig	2 015	43	17	11	5	5	2	0
12061248	Kiekebusch	1 085	11	5	0	0	0	-	-
12061252	Klein Leine	1 075	12	2	1	7	7	-	-
12061256	Kolberg	529	39	24	5	1	0	4	-
12061260	Königs Wusterhausen	1 585	382	202	71	9	2	29	11
12061264	Krausnick	3 452	40	8	19	1	1	0	-
12061272	Krugau	1 563	33	0	8	3	3	-	-
12061280	Kuschkow	1 397	34	22	1	2	2	2	-
12061284	Laasow	658	10	2	3	0	0	1	-
12061288	Lamsfeld-Groß Liebitz	5 372	26	3	5	4	1	17	-
12061296	Leeskow	833	7	2	1	2	2	0	-

1) 100 / 200, 300 (ohne 310), 400, 500, 940

**Nutzung und regionaler Gliederung in Brandenburg  
Hektar**

von										Siedlungs- und Verkehrs- fläche <sup>1)</sup>	Schlüssel- nummer
Verkehrsfläche		Landwirtschaftsfläche			Wald- fläche	Wasser- fläche	Flächen anderer Nutzung				
zu- sammen	darunter	zu- sammen	darunter				zu- sammen	darunter			
	Straße, Weg, Platz		Moor	Heide				Fried- hof	Unland		
(500)	(510-530)	(600)	(650)	(660)	(700)	(800)	(900)	(940)	(950)		
19	19	183	-	-	348	93	1	0	0	67	12061088
22	22	304	-	-	252	48	32	1	16	32	12061092
57	45	881	-	-	489	12	2	1	-	103	12061096
95	90	1 393	-	-	572	5	75	1	0	217	12061100
35	29	609	-	-	342	11	8	0	5	66	12061104
62	56	17	-	-	20	5	1	1	-	238	12061112
12	12	394	-	-	24	1	2	0	2	26	12061116
34	29	676	-	-	454	10	4	1	3	58	12061120
42	42	274	-	-	1 959	15	7	0	0	54	12061128
53	53	632	-	-	226	9	0	0	-	111	12061132
76	72	716	-	-	770	14	72	1	2	168	12061136
43	41	454	-	-	218	9	6	0	5	96	12061144
63	63	840	-	-	1 503	1	1	0	0	87	12061156
23	23	404	-	-	381	4	7	0	7	40	12061160
154	138	2 336	-	-	1 322	167	24	2	11	330	12061164
30	30	1 001	-	-	185	14	24	1	17	102	12061168
36	36	1 433	-	-	145	24	15	-	6	88	12061176
79	79	1 041	-	-	1 197	15	15	1	11	160	12061180
63	63	568	-	-	2 972	144	8	1	0	176	12061184
33	30	748	-	-	280	18	4	1	-	91	12061188
159	140	568	-	-	2 686	508	51	2	13	372	12061192
29	29	396	-	-	372	1	14	0	11	58	12061196
51	48	767	-	-	557	132	5	1	4	118	12061200
21	21	169	-	-	1 727	53	11	-	-	41	12061204
63	63	1 218	-	-	25	29	166	2	7	204	12061208
30	30	400	-	-	564	116	5	1	0	56	12061212
78	60	381	-	-	1 847	54	15	8	2	187	12061216
163	128	2 693	-	-	1 257	24	30	2	9	280	12061218
48	48	586	-	2	610	14	12	0	1	85	12061220
88	64	247	-	-	1 409	84	41	0	40	123	12061224
31	31	307	-	-	308	7	14	0	14	108	12061228
29	29	417	-	-	293	6	4	0	3	49	12061232
27	20	256	-	-	321	63	7	1	-	69	12061236
61	61	1 070	-	-	815	11	7	1	6	107	12061244
84	84	521	-	-	462	3	4	0	0	95	12061248
27	27	362	-	-	651	12	4	0	4	39	12061252
27	27	131	-	-	162	163	4	0	0	70	12061256
122	99	753	5	-	188	75	27	5	5	545	12061260
80	80	749	-	-	2 460	34	88	1	59	122	12061264
55	45	770	-	-	684	11	6	0	0	89	12061272
39	36	941	-	-	358	11	9	-	1	76	12061280
19	19	325	-	-	294	4	5	1	4	29	12061284
95	95	529	-	-	4 439	173	89	1	88	142	12061288
20	20	394	-	-	407	0	3	0	1	27	12061296

**Noch: 1 Bodenfläche 2001 nach Art der tatsächlichen in**

Schlüssel- nummer	Verwaltungsbezirk	Boden- fläche insgesamt	da						
			Gebäude- und Freifläche			Betriebsfläche		Erholungsfläche	
			zu- sammen	darunter		zu- sammen	darunter	zu- sammen	darunter
				Wohnen	Gewerbe, Industrie				Grün- anlage
		(999)	(100/200)	(130)	(170)	(300)	(310)	(400)	(420)
12061300	Leibchel	822	13	12	1	1	1	2	-
12061304	Leibsch	716	20	5	3	-	-	1	-
12061308	Lieberose	6 183	90	39	16	8	7	8	0
12061312	Löpten	2 623	27	3	10	-	-	1	0
12061316	Lübben (Spreewald)	11 992	506	219	142	14	3	51	5
12061320	Luckau	11 364	364	79	165	1 225	1 218	36	3
12061328	Märkisch Buchholz	2 465	71	40	7	0	0	7	1
12061332	Mittenwalde	1 909	187	75	64	9	8	6	6
12061336	Mochow	1 538	10	1	5	5	5	2	-
12061340	Motzen	1 259	73	37	9	9	9	46	0
12061344	Münchehofe	6 187	64	32	5	1	1	3	0
12061348	Neu Lübbenau	910	31	4	9	-	-	2	0
12061352	Neu Zauche	1 620	52	11	16	6	5	1	0
12061356	Neuendorf am See	954	21	1	15	1	1	15	-
12061360	Niederlehme	929	173	92	76	119	99	2	1
12061364	Niewitz	1 427	29	14	1	4	4	2	-
12061368	Oderin	1 221	14	5	1	0	0	0	-
12061372	Pätz	1 797	66	36	17	-	-	9	0
12061376	Pitschen-Pickel	1 239	23	12	1	-	-	-	-
12061380	Plattkow	964	6	1	0	-	-	-	-
12061384	Pretschen	1 719	34	16	2	2	2	2	-
12061388	Prieros	762	82	59	8	-	-	7	2
12061392	Ragow	1 350	50	18	6	-	-	2	0
12061396	Reichwalde	524	16	7	0	-	-	1	1
12061400	Ressen-Zaue	1 296	31	6	7	3	3	23	-
12061404	Rietzneuendorf-Friedrichshof	1 737	52	24	8	5	5	1	-
12061412	Sacrow-Waldow	1 632	15	1	7	10	10	0	0
12061416	Schenkendorf	803	88	36	34	0	0	4	0
12061420	Schiebsdorf	642	10	6	2	5	5	0	-
12061424	Schlabendorf	1 204	21	2	10	672	672	1	1
12061428	Schleipzig	3 037	54	6	15	0	-	8	1
12061432	Schönefeld	966	214	42	124	5	-	21	1
12061436	Schönwalde	2 530	55	38	4	2	1	2	-
12061440	Schuhlen-Wiese	1 390	19	18	0	11	11	-	-
12061444	Schulzendorf	908	316	293	6	1	1	8	1
12061448	Schwerin	669	61	54	0	0	0	4	1
12061452	Selchow	1 034	31	9	0	5	5	-	-
12061456	Sellendorf	1 740	33	16	1	2	1	1	0
12061460	Senzig	1 413	148	137	1	13	6	33	1
12061468	Speichrow	1 704	12	7	0	1	1	3	-
12061472	Staakow	1 061	13	9	0	3	3	-	-
12061476	Straupitz	2 164	66	11	33	3	2	8	0
12061480	Streganz	1 666	35	13	1	-	-	5	0
12061484	Telz	1 081	50	3	5	5	4	1	-

1) 100 / 200, 300 (ohne 310), 400, 500, 940

**Nutzung und regionaler Gliederung in Brandenburg  
Hektar**

von										Siedlungs- und Verkehrs- fläche <sup>1)</sup>	Schlüssel- nummer
Verkehrsfläche		Landwirtschaftsfläche			Wald- fläche	Wasser- fläche	Flächen anderer Nutzung				
zu- sammen	darunter	zu- sammen	darunter				zu- sammen	darunter			
	Straße, Weg, Platz		Moor	Heide				Fried- hof	Unland		
(500)	(510-530)	(600)	(650)	(660)	(700)	(800)	(900)	(940)	(950)		
20	20	594	-	-	181	9	1	0	1	35	12061300
23	23	611	-	-	15	34	13	1	2	44	12061304
171	160	1 834	0	-	3 898	101	74	5	67	274	12061308
56	52	317	-	-	2 139	24	58	0	10	85	12061312
527	463	6 189	-	-	3 951	336	419	8	78	1 103	12061316
312	292	6 351	-	-	2 595	182	299	7	54	726	12061320
60	60	490	-	2	1 568	264	6	1	0	139	12061328
97	85	1 428	-	-	84	54	44	2	29	293	12061332
42	42	198	-	-	1 205	27	50	0	40	54	12061336
55	50	303	-	-	628	116	30	1	19	174	12061340
135	135	1 341	2	-	4 528	49	67	1	4	203	12061344
24	24	547	-	-	284	17	6	1	1	57	12061348
41	41	1 302	-	-	164	23	31	1	10	96	12061352
34	34	440	-	-	421	16	5	0	2	71	12061356
56	55	149	-	-	342	57	30	1	20	252	12061360
53	53	763	-	-	560	12	5	1	-	84	12061364
33	30	310	-	-	811	48	4	0	3	48	12061368
44	44	391	-	-	808	435	44	1	32	119	12061372
39	30	887	-	-	283	4	3	0	2	62	12061376
17	14	161	-	-	767	7	6	0	1	23	12061380
37	37	875	-	-	722	38	9	0	4	74	12061384
32	32	112	-	-	407	93	29	1	1	122	12061388
64	64	1 152	-	-	9	53	20	0	2	116	12061392
13	13	408	-	-	79	7	-	-	-	29	12061396
34	34	805	-	-	378	13	10	1	8	89	12061400
79	75	734	-	-	835	14	16	1	0	134	12061404
48	48	513	-	-	1 033	5	8	1	6	64	12061412
41	36	458	-	-	144	43	23	1	5	135	12061416
17	17	387	-	-	217	4	2	0	1	27	12061420
16	16	460	-	-	11	10	13	1	9	38	12061424
64	61	1 188	-	-	1 458	223	42	0	2	126	12061428
439	48	239	-	-	4	6	38	1	6	680	12061432
101	85	1 019	-	-	1 316	11	24	1	3	158	12061436
46	46	670	-	-	629	6	9	1	7	66	12061440
90	90	374	-	-	98	10	11	4	7	417	12061444
35	33	100	-	-	318	137	14	0	10	101	12061448
36	28	826	-	-	117	9	9	0	6	67	12061452
50	50	729	-	-	913	7	4	1	2	86	12061456
52	52	264	-	-	708	166	28	2	18	243	12061460
16	16	255	-	-	299	1 109	10	0	10	31	12061468
36	36	108	-	-	887	6	9	0	2	50	12061472
71	70	1 482	-	-	427	60	48	2	19	147	12061476
56	56	683	-	-	827	49	10	1	2	97	12061480
44	37	789	-	-	104	16	72	1	71	97	12061484

**Noch: 1 Bodenfläche 2001 nach Art der tatsächlichen in**

Schlüssel- nummer	Verwaltungsbezirk	Boden- fläche insgesamt	da						
			Gebäude- und Freifläche			Betriebsfläche		Erholungsfläche	
			zu- sammen	darunter		zu- sammen	darunter	zu- sammen	darunter
				Wohnen	Gewerbe, Industrie				Grün- anlage
		(999)	(100/200)	(130)	(170)	(300)	(310)	(400)	(420)
12061488	Terpt	1 040	18	1	9	3	1	2	-
12061492	Teupitz	4 799	165	91	34	32	32	16	1
12061496	Töpchin	1 656	146	63	67	3	3	9	1
12061504	Uckro	1 417	44	12	14	4	4	3	-
12061508	Ullersdorf	1 540	9	3	1	3	3	1	-
12061512	Walddrehna	5 111	113	27	19	1	1	7	-
12061516	Waldow/Brand	1 955	25	16	1	0	0	1	-
12061521	Waltersdorf	2 092	172	50	17	10	1	3	1
12061528	Waßmannsdorf	784	44	10	20	-	-	5	3
12061536	Wernsdorf	3 291	92	64	8	0	-	27	0
12061540	Wildau	909	268	117	97	2	2	19	11
12061548	Wittmannsdorf-Bückchen	1 289	38	20	3	2	1	3	-
12061552	Wolzig	690	35	21	6	-	-	6	0
12061556	Wußwerk	675	22	11	2	2	2	1	-
12061564	Zeesen	923	195	117	54	2	-	21	3
12061568	Zernsdorf	725	227	147	70	1	-	7	1
12061572	Zeuthen	1 266	296	265	16	-	-	13	1
12061580	Zöllmersdorf	824	12	5	7	0	0	0	-
12061584	Zützen	2 144	43	21	4	5	5	1	0
12061000	Dahme-Spreewald	226 100	8 716	4 105	2 027	2 873	2 700	820	76
12062008	Altenau	1 554	39	11	1	67	67	2	0
12062012	Arenzhain	823	13	10	1	0	0	1	-
12062016	Arnsnesta	497	9	2	1	-	-	4	0
12062024	Bad Liebenwerda	13 841	506	293	67	124	122	36	13
12062028	Bahnsdorf	838	11	3	2	4	1	9	0
12062032	Bahren	1 056	14	1	10	1	1	-	-
12062052	Beyern	1 341	25	5	4	0	0	2	0
12062060	Borken	584	11	1	1	1	1	0	-
12062068	Breitenau	1 302	22	2	15	0	0	-	-
12062072	Brenitz	1 952	7	6	0	-	-	-	-
12062076	Brottewitz	610	62	9	32	1	-	1	0
12062080	Buchhain	1 278	20	12	5	4	0	1	0
12062084	Buckau	751	18	4	3	-	-	1	0
12062088	Crinitz	1 024	58	29	19	49	49	5	1
12062092	Doberlug-Kirchhain	5 713	292	118	115	42	41	30	11
12062100	Döllingen	849	18	15	3	14	10	0	0
12062108	Drasdo	578	10	1	1	1	1	0	0
12062112	Dübrichen	589	9	6	2	0	0	1	-
12062120	Eichholz-Drößig	1 739	29	1	21	2	2	1	1
12062124	Elsterwerda	4 056	400	179	133	49	42	27	7
12062128	Falkenberg/Elster	1 904	234	32	136	28	27	20	8
12062132	Fermerswalde	381	20	2	5	0	-	0	0
12062136	Fichtenberg	1 192	44	29	1	10	10	6	3

1) 100 / 200, 300 (ohne 310), 400, 500, 940



**Nutzung und regionaler Gliederung in Brandenburg  
Hektar**

von										Siedlungs- und Verkehrs- fläche <sup>1)</sup>	Schlüssel- nummer
Verkehrsfläche		Landwirtschaftsfläche			Wald- fläche	Wasser- fläche	Flächen anderer Nutzung				
zu- sammen	darunter	zu- sammen	darunter				zu- sammen	darunter			
	Straße, Weg, Platz		Moor	Heide				Fried- hof	Unland		
(500)	(510-530)	(600)	(650)	(660)	(700)	(800)	(900)	(940)	(950)		
54	48	760	-	-	198	4	1	0	-	76	12061488
120	120	590	-	-	3 338	447	92	6	12	306	12061492
55	51	268	-	-	948	90	136	1	82	211	12061496
57	41	939	-	-	355	13	3	0	1	104	12061504
44	25	226	-	-	1 180	73	3	0	3	54	12061508
138	123	643	-	-	4 197	4	7	1	1	259	12061512
84	78	875	-	-	952	12	7	1	2	110	12061516
141	96	1 438	-	-	278	21	29	1	4	327	12061521
127	21	479	-	-	0	8	120	0	4	177	12061528
108	108	260	-	-	2 271	297	235	1	99	228	12061536
93	80	350	-	-	116	33	29	10	5	389	12061540
57	49	778	-	-	395	9	8	0	5	99	12061548
27	24	423	-	-	189	9	2	1	0	68	12061552
24	24	406	-	-	214	5	2	0	1	47	12061556
72	63	272	-	-	202	130	29	2	10	292	12061564
53	49	100	-	-	200	117	19	1	4	290	12061568
117	105	221	-	-	456	139	23	6	4	433	12061572
22	17	591	-	-	190	5	4	1	-	35	12061580
68	68	1 595	-	-	381	39	11	1	5	113	12061584
8 178	7 018	90 573	8	6	101 970	9 200	3 769	135	1 344	18 023	12061000
39	34	1 012	-	-	164	1	230	-	-	80	12062008
22	22	581	-	-	196	8	2	0	-	36	12062012
12	12	424	-	-	18	20	10	0	3	26	12062016
471	425	8 020	-	0	4 219	348	117	10	41	1 025	12062024
30	30	385	-	-	365	16	17	0	8	54	12062028
37	26	431	-	-	568	3	2	0	-	50	12062032
48	33	568	-	-	683	11	3	1	0	76	12062052
19	19	416	-	-	119	12	6	0	1	30	12062060
50	41	673	-	-	547	8	2	1	1	73	12062068
66	57	352	-	-	1 404	92	31	0	30	74	12062072
24	19	429	-	-	77	10	6	0	2	88	12062076
38	38	468	-	-	737	8	3	-	-	61	12062080
16	16	641	-	-	65	7	1	0	1	36	12062084
40	33	208	-	-	650	8	6	0	0	103	12062088
228	162	2 104	-	-	2 874	100	42	4	7	555	12062092
18	18	277	-	-	514	7	1	1	0	40	12062100
16	16	396	-	-	144	10	1	0	1	27	12062108
16	16	197	-	-	362	1	1	0	1	27	12062112
42	42	797	-	-	845	9	13	1	4	73	12062120
217	167	2 192	-	-	995	74	101	8	44	659	12062124
152	66	711	-	-	682	64	15	4	4	411	12062128
7	7	334	-	-	13	4	2	0	2	28	12062132
28	28	965	-	-	13	48	78	0	5	78	12062136

**Noch: 1 Bodenfläche 2001 nach Art der tatsächlichen in**

Schlüssel- nummer	Verwaltungsbezirk	Boden- fläche insgesamt	da						
			Gebäude- und Freifläche			Betriebsfläche		Erholungsfläche	
			zu- sammen	darunter		zu- sammen	darunter	zu- sammen	darunter
				Wohnen	Gewerbe, Industrie				Grün- anlage
		(999)	(100/200)	(130)	(170)	(300)	(310)	(400)	(420)
12062140	Finsterwalde	7 691	493	79	343	1 857	1 826	56	13
12062144	Fischwasser	1 414	13	2	8	0	0	0	0
12062152	Frankenhain	1 171	10	1	1	2	2	1	0
12062156	Freileben	1 614	20	7	4	1	1	2	0
12062160	Friedersdorf	615	14	11	2	0	-	1	0
12062164	Friedersdorf	483	10	1	0	-	-	0	0
12062168	Gahro	1 159	11	1	8	8	8	1	-
12062172	Göllnitz	1 419	21	2	13	2	0	1	0
12062176	Gorden	2 223	37	13	7	2	2	4	0
12062180	Goßmar	1 316	42	10	21	-	-	2	1
12062184	Gräfenhof	999	30	4	2	0	-	2	0
12062192	Gröbitz	493	25	9	13	15	12	0	0
12062196	Gröden	2 216	90	46	19	10	8	5	2
12062200	Großkraisnik	672	8	1	7	-	-	0	0
12062204	Großrössen	1 004	29	5	5	-	-	2	0
12062208	Großthiemig	2 009	57	22	5	41	41	3	1
12062216	Haida	1 079	43	23	10	99	99	3	0
12062218	Heideeck	4 859	84	6	12	6	6	20	1
12062220	Hennersdorf	891	44	2	39	69	69	1	1
12062224	Herzberg/Elster	4 448	354	75	153	1	-	33	22
12062228	Hillmersdorf	671	20	1	2	1	1	1	0
12062232	Hirschfeld	2 047	72	42	6	9	6	2	-
12062236	Hohenbucko	2 512	48	5	13	0	0	3	0
12062240	Hohenleipisch	3 481	80	61	12	44	43	11	1
12062244	Jagsal	803	11	2	1	-	-	0	0
12062252	Kahla	783	30	16	5	14	14	-	-
12062260	Kleinkraisnik	848	10	1	7	7	7	1	-
12062268	Kolochau	723	26	4	8	1	1	3	1
12062272	Kölsa	1 560	75	11	29	16	0	4	1
12062276	Körba	615	16	3	1	1	1	4	2
12062280	Koßdorf	3 023	122	42	59	28	3	3	0
12062288	Lebusa	1 136	28	9	6	-	-	6	4
12062293	Lichterfeld-Schacksdorf	4 077	129	21	43	1 077	1 046	4	1
12062308	Löhsten	937	16	2	3	0	-	0	0
12062312	Lugau	950	22	2	16	-	-	2	0
12062316	Mahdel	419	12	6	2	1	0	0	0
12062320	Malitschkendorf	667	22	1	7	1	1	2	0
12062324	Martinskirchen	850	27	9	0	-	-	0	0
12062333	Massen-Niederlausitz	6 488	189	63	66	8	6	6	1
12062336	Merzdorf	1 272	38	26	7	0	0	6	1
12062340	Mühlberg/Elbe	1 628	104	44	34	194	191	12	5
12062345	Münchhausen	1 905	43	3	32	13	12	3	0
12062348	Naundorf	1 553	17	3	2	4	4	2	0
12062352	Nexdorf	769	11	9	1	1	0	-	-

1) 100 / 200, 300 (ohne 310), 400, 500, 940

**Nutzung und regionaler Gliederung in Brandenburg  
Hektar**

von										Siedlungs- und Verkehrs- fläche <sup>1)</sup>	Schlüssel- nummer
Verkehrsfläche		Landwirtschaftsfläche			Wald- fläche	Wasser- fläche	Flächen anderer Nutzung				
zu- sammen	darunter	zu- sammen	darunter				zu- sammen	darunter			
	Straße, Weg, Platz		Moor	Heide				Fried- hof	Unland		
(500)	(510-530)	(600)	(650)	(660)	(700)	(800)	(900)	(940)	(950)		
241	202	2 192	-	-	2 224	23	605	13	407	833	12062140
33	33	514	-	-	815	34	5	0	1	47	12062144
24	24	633	-	-	483	17	1	0	1	35	12062152
36	36	176	-	-	1 376	2	1	0	0	58	12062156
20	20	473	-	-	98	5	4	1	-	36	12062160
12	12	432	-	-	14	11	4	-	0	22	12062164
50	36	304	-	-	735	1	49	1	-	63	12062168
40	40	829	-	-	502	16	10	1	-	63	12062172
57	43	828	-	-	1 220	72	3	1	2	99	12062176
40	40	1 098	-	-	110	14	10	1	3	86	12062180
35	22	673	-	-	244	13	2	1	2	68	12062184
18	14	340	-	-	90	4	0	0	-	47	12062192
89	89	1 596	-	-	328	60	38	1	11	186	12062196
20	19	348	-	-	290	5	1	0	-	29	12062200
39	26	812	-	-	90	24	7	0	3	70	12062204
71	71	1 705	-	-	54	37	41	1	32	132	12062208
33	27	391	-	-	375	24	113	1	1	79	12062216
131	131	2 402	-	-	2 167	44	5	1	3	236	12062218
48	24	252	-	-	458	12	6	0	2	93	12062220
198	173	3 098	-	-	558	119	87	3	32	589	12062224
18	18	516	-	-	108	5	2	1	1	40	12062228
72	72	1 655	-	-	133	67	35	1	6	152	12062232
65	55	543	-	0	1 844	6	3	1	3	116	12062236
109	79	1 091	-	-	1 645	140	363	2	11	202	12062240
25	25	499	-	-	256	11	1	0	0	37	12062244
28	23	637	-	-	30	26	17	0	5	59	12062252
22	22	213	-	-	587	7	1	0	-	34	12062260
27	23	576	-	-	81	9	1	0	-	56	12062268
48	40	1 022	-	-	361	11	22	0	8	143	12062272
15	15	271	-	-	279	26	2	1	1	36	12062276
118	70	1 993	-	-	715	9	36	2	5	269	12062280
31	31	564	-	-	465	32	10	1	9	66	12062288
101	82	877	-	-	1 635	10	244	1	43	266	12062293
20	20	583	-	-	306	11	1	0	1	37	12062308
20	20	624	-	-	257	6	17	-	1	45	12062312
15	11	204	-	-	184	3	0	0	0	27	12062316
14	14	510	-	-	106	12	0	-	0	37	12062320
19	19	498	-	-	255	32	19	0	6	47	12062324
230	175	1 687	-	-	4 321	27	20	4	4	431	12062333
33	33	656	-	-	513	24	4	1	3	77	12062336
68	55	1 097	-	-	40	67	46	2	4	189	12062340
60	56	1 324	-	-	430	18	14	0	1	107	12062345
44	36	449	-	-	1 028	10	0	0	-	63	12062348
19	19	225	-	-	507	5	1	0	-	31	12062352

**Noch: 1 Bodenfläche 2001 nach Art der tatsächlichen in**

Schlüssel- nummer	Verwaltungsbezirk	Boden- fläche insgesamt	da						
			Gebäude- und Freifläche			Betriebsfläche		Erholungsfläche	
			zu- sammen	darunter		zu- sammen	darunter	zu- sammen	darunter
				Wohnen	Gewerbe, Industrie				Grün- anlage
		(999)	(100/200)	(130)	(170)	(300)	(310)	(400)	(420)
12062356	Oelsig	1 130	18	2	3	2	2	1	0
12062360	Oppelhain	769	42	2	27	0	0	0	0
12062364	Osteroda	1 233	21	4	3	5	5	1	1
12062368	Pahlsdorf	319	7	4	2	0	0	1	-
12062372	Plessa	3 610	156	12	85	36	26	9	2
12062376	Polzen	949	23	4	6	2	2	2	1
12062380	Ponnsdorf	582	10	7	2	12	12	2	2
12062388	Prießen	1 403	20	13	2	1	1	1	-
12062392	Prösen	970	78	56	6	-	-	7	3
12062396	Proßmarke	1 755	16	2	4	1	0	0	0
12062400	Rahnsdorf	397	14	1	4	-	-	0	0
12062404	Rehfeld	1 343	19	6	3	0	0	1	-
12062408	Reichenhain	624	18	17	0	0	-	3	0
12062416	Rückersdorf	1 698	67	6	36	10	10	7	1
12062420	Saathain	665	22	13	6	-	-	9	0
12062425	Sallgast	2 771	82	11	54	320	320	4	0
12062440	Schilda	871	32	2	22	2	2	1	0
12062444	Schlieben	3 076	118	27	45	2	1	11	3
12062448	Schmerkendorf	1 028	26	9	11	2	2	2	0
12062453	Schönborn	3 846	106	11	74	38	38	7	1
12062460	Schönewalde	2 406	84	9	19	8	8	7	2
12062464	Schraden	1 649	34	4	20	0	0	3	1
12062468	Sonnenwalde	957	85	9	52	0	-	8	2
12062472	Staupitz	615	20	1	18	0	-	1	0
12062476	Stechau	931	23	4	4	4	4	7	1
12062484	Stolzenhain a.d. Röder	829	36	23	4	1	1	2	0
12062486	Themesgrund	5 117	95	12	12	7	6	9	2
12062488	Trebbus	1 195	33	17	5	-	-	2	0
12062492	Tröbitz	1 056	61	11	45	3	3	3	0
12062496	Uebigau	2 568	99	21	36	5	4	12	6
12062500	Wahrenbrück	8 463	251	128	36	55	52	22	9
12062504	Wainsdorf	439	17	14	0	-	-	3	0
12062508	Wehrhain	817	22	1	3	-	-	0	0
12062512	Werchau	825	14	2	3	2	2	1	-
12062516	Werenzhain	1 283	43	17	8	3	3	3	0
12062520	Wiederau	1 045	24	3	5	-	-	0	0
12062526	Wildberg	3 132	56	4	10	1	1	5	0
12062540	Zeckerin	911	26	1	16	2	2	1	0
12062544	Züllsdorf	3 719	37	8	11	-	-	1	1
12062000	Elbe-Elster	188 939	6 425	1 972	2 316	4 457	4 296	522	145
12063004	Bamme	2 062	30	1	-	1	1	2	-
12063008	Barnewitz	2 307	38	11	0	1	1	1	0
12063012	Berge	1 659	57	12	5	2	2	1	0

1) 100 / 200, 300 (ohne 310), 400, 500, 940

**Nutzung und regionaler Gliederung in Brandenburg  
Hektar**

von										Siedlungs- und Verkehrs- fläche <sup>1)</sup>	Schlüssel- nummer
Verkehrsfläche		Landwirtschaftsfläche			Wald- fläche	Wasser- fläche	Flächen anderer Nutzung				
zu- sammen	darunter	zu- sammen	darunter				zu- sammen	darunter			
	Straße, Weg, Platz		Moor	Heide				Fried- hof	Unland		
(500)	(510-530)	(600)	(650)	(660)	(700)	(800)	(900)	(940)	(950)		
26	26	508	-	-	564	11	0	0	-	45	12062356
22	19	448	-	-	245	9	3	1	1	65	12062360
32	32	607	-	-	559	9	0	0	-	53	12062364
8	8	161	-	-	139	2	0	0	-	17	12062368
150	132	2 110	-	-	942	145	62	1	21	326	12062372
31	28	495	-	-	381	10	5	0	5	56	12062376
19	19	290	-	-	243	4	2	0	1	32	12062380
36	36	431	-	-	906	3	4	1	1	58	12062388
39	33	815	-	-	18	10	4	1	2	124	12062392
34	34	473	-	-	1 222	6	1	1	1	52	12062396
13	13	193	-	-	173	4	0	-	0	27	12062400
49	42	768	-	-	496	9	1	-	1	69	12062404
19	18	530	-	-	39	8	8	0	-	40	12062408
53	44	850	-	-	644	59	7	0	2	129	12062416
16	16	576	-	-	11	16	15	0	-	47	12062420
96	77	1 180	-	1	1 050	17	23	3	2	185	12062425
21	21	407	-	-	400	5	3	1	2	55	12062440
92	85	1 361	-	-	1 458	21	13	3	7	225	12062444
48	25	577	-	-	350	13	10	0	1	78	12062448
103	89	1 809	-	-	1 429	124	229	1	214	218	12062453
66	66	1 563	-	-	620	28	31	3	5	159	12062460
70	70	1 193	-	-	321	24	4	0	1	107	12062464
37	35	749	-	-	62	10	5	2	-	133	12062468
17	17	368	-	-	203	2	2	1	0	39	12062472
26	26	491	-	-	370	10	1	1	1	56	12062476
23	23	704	-	-	33	15	16	0	0	61	12062484
122	122	2 875	-	-	1 894	48	68	1	1	228	12062486
28	28	991	-	-	131	8	2	1	-	64	12062488
42	42	137	-	-	667	143	1	1	0	106	12062492
86	62	1 713	-	-	543	71	38	2	11	199	12062496
298	252	5 428	-	-	2 183	160	67	5	26	579	12062500
18	15	360	-	-	35	4	4	0	3	37	12062504
20	20	752	-	-	8	13	1	0	0	43	12062508
19	19	453	-	-	327	3	5	0	3	35	12062512
36	36	907	-	-	271	20	0	0	0	83	12062516
31	31	745	-	-	221	17	6	0	1	55	12062520
85	85	1 905	-	-	1 050	24	6	1	4	147	12062526
35	28	737	-	-	96	8	6	0	-	63	12062540
102	85	1 004	-	-	2 286	36	252	1	1	141	12062544
6 161	5 281	97 654	-	1	67 163	3 107	3 449	111	1 085	13 381	12062000
57	57	778	-	-	1 177	7	9	1	8	90	12063004
73	65	1 308	-	-	849	16	21	0	9	112	12063008
45	42	1 502	-	-	26	17	10	1	7	103	12063012

**Noch: 1 Bodenfläche 2001 nach Art der tatsächlichen in**

Schlüssel- nummer	Verwaltungsbezirk	Boden- fläche insgesamt	da						
			Gebäude- und Freifläche			Betriebsfläche		Erholungsfläche	
			zu- sammen	darunter		zu- sammen	darunter	zu- sammen	darunter
				Wohnen	Gewerbe, Industrie				Grün- anlage
		(999)	(100/200)	(130)	(170)	(300)	(310)	(400)	(420)
12063016	Bergerdamm	2 962	82	11	17	3	2	7	3
12063020	Böhne	1 300	28	2	1	0	0	0	-
12063024	Börnigke	1 873	94	18	29	2	2	64	0
12063028	Brädikow	1 734	34	8	3	1	1	1	-
12063032	Bredow	1 946	104	25	58	13	-	1	0
12063036	Brieselang	1 801	323	256	16	18	-	4	4
12063040	Buchow-Karpzow	953	27	11	1	1	1	4	1
12063044	Buckow bei Nennhausen	730	14	3	-	-	-	0	-
12063048	Buschow	1 099	35	4	0	3	2	3	1
12063052	Bützer	672	42	8	1	1	1	10	1
12063056	Dallgow-Döberitz	5 661	304	142	29	0	-	11	5
12063060	Damme	771	16	2	-	2	0	-	-
12063064	Döberitz	1 947	133	11	29	5	0	2	2
12063068	Elstal	703	187	52	11	1	-	14	10
12063072	Etzin	892	26	6	10	47	2	1	-
12063076	Falkenrehde	1 204	59	18	13	2	2	2	0
12063080	Falkensee	4 326	1 223	868	171	6	3	19	6
12063084	Ferchesar	2 796	38	5	0	0	-	28	17
12063088	Friesack	4 452	165	38	58	0	-	5	1
12063092	Garlitz	2 666	34	2	-	1	-	1	-
12063096	Görne	2 157	27	3	-	0	0	0	0
12063100	Göttlin	1 330	33	7	2	1	1	1	1
12063104	Gräningen	1 127	30	1	1	2	2	-	-
12063108	Groß Behnitz	1 657	39	13	7	-	-	2	0
12063112	Großderschau	2 000	54	2	-	2	1	1	-
12063116	Großwudicke	3 705	66	12	2	1	1	11	6
12063120	Grünefeld	1 648	41	11	10	1	1	0	0
12063124	Grütz	1 613	22	1	-	1	1	0	0
12063128	Gülpe	929	23	0	-	-	-	1	-
12063132	Haage	1 817	31	2	2	0	0	-	-
12063136	Hohennauen	3 451	67	8	1	8	7	5	0
12063140	Hoppenrade	564	18	5	0	3	3	0	0
12063144	Jerchel	1 005	23	1	-	0	-	14	-
12063148	Ketzin	3 072	256	77	65	131	17	21	14
12063152	Kienberg	969	25	8	3	-	-	0	0
12063156	Klein Behnitz	1 646	19	6	6	1	1	-	-
12063160	Kleßen	2 045	27	5	-	-	-	5	1
12063164	Kotzen	1 941	52	5	-	3	3	2	-
12063168	Kriele	1 268	34	3	-	1	0	1	0
12063172	Landin	1 064	10	1	-	1	1	0	0
12063176	Liepe	1 100	22	1	-	1	-	-	-
12063180	Lietzow	1 180	24	2	2	4	4	-	-
12063184	Markee	1 853	82	19	4	9	0	4	1
12063188	Milow	1 621	76	12	3	3	2	20	10

1) 100 / 200, 300 (ohne 310), 400, 500, 940

**Nutzung und regionaler Gliederung in Brandenburg  
Hektar**

von										Siedlungs- und Verkehrs- fläche <sup>1)</sup>	Schlüssel- nummer
Verkehrsfläche		Landwirtschaftsfläche			Wald- fläche	Wasser- fläche	Flächen anderer Nutzung				
zu- sammen	darunter	zu- sammen	darunter				zu- sammen	darunter			
	Straße, Weg, Platz		Moor	Heide				Fried- hof	Unland		
(500)	(510-530)	(600)	(650)	(660)	(700)	(800)	(900)	(940)	(950)		
96	80	2 614	-	-	86	61	13	-	11	187	12063016
36	36	774	-	-	414	36	12	0	11	64	12063020
71	62	1 014	-	-	599	17	12	1	0	231	12063024
51	40	1 546	-	-	75	19	7	1	6	87	12063028
99	60	1 595	-	-	82	30	20	1	8	219	12063032
148	103	343	-	-	895	50	20	3	5	495	12063036
33	33	797	-	-	47	37	8	0	2	64	12063040
26	19	615	-	-	39	13	24	-	10	40	12063044
52	36	733	-	-	234	13	28	-	19	89	12063048
29	29	436	-	-	104	39	10	0	10	81	12063052
201	168	3 518	-	2 423	553	22	1 052	8	101	525	12063056
16	16	715	-	-	10	12	1	0	1	33	12063060
59	48	430	-	-	1 171	52	95	1	91	199	12063064
124	31	154	-	124	23	-	200	1	-	327	12063068
37	29	726	-	-	16	32	7	-	5	109	12063072
33	33	957	-	-	24	77	50	1	46	95	12063076
408	357	1 427	-	0	1 007	97	138	29	98	1 684	12063080
82	82	844	-	-	1 633	128	45	0	31	148	12063084
143	122	2 939	-	-	1 129	58	14	4	9	317	12063088
73	73	1 582	-	-	919	25	33	1	32	108	12063092
47	47	1 259	-	-	737	73	14	0	11	74	12063096
51	48	436	-	-	668	42	99	0	20	85	12063100
27	27	624	-	-	391	30	23	0	22	58	12063104
62	50	1 170	-	-	344	26	13	1	10	104	12063108
54	46	1 744	-	-	38	59	48	1	5	112	12063112
173	144	1 029	-	-	2 312	83	29	2	27	251	12063116
80	76	883	0	-	601	13	29	0	0	121	12063120
52	52	513	-	-	930	31	63	0	13	75	12063124
16	16	734	-	-	58	53	44	-	35	40	12063128
48	48	789	-	-	899	25	24	1	12	80	12063132
96	90	1 938	-	-	827	487	25	-	23	168	12063136
11	11	497	-	-	24	5	5	1	4	30	12063140
28	28	608	-	-	318	10	4	1	3	66	12063144
93	86	1 848	-	-	67	561	96	2	81	485	12063148
39	37	834	-	-	51	13	7	0	3	64	12063152
52	49	401	-	-	1 073	49	52	1	51	72	12063156
39	39	1 218	-	-	666	85	5	0	4	72	12063160
60	60	1 164	-	-	611	37	13	0	6	114	12063164
34	34	1 036	-	-	126	32	5	-	2	70	12063168
25	25	516	-	-	459	27	24	0	21	36	12063172
24	24	998	-	-	9	16	29	0	28	47	12063176
41	30	1 078	-	-	15	15	2	1	0	66	12063180
74	52	1 624	-	-	43	11	7	1	-	169	12063184
53	53	1 211	-	-	126	90	42	1	33	151	12063188

**Noch: 1 Bodenfläche 2001 nach Art der tatsächlichen in**

Schlüssel- nummer	Verwaltungsbezirk	Boden- fläche insgesamt	da						
			Gebäude- und Freifläche			Betriebsfläche		Erholungsfläche	
			zu- sammen	darunter		zu- sammen	darunter	zu- sammen	darunter
				Wohnen	Gewerbe, Industrie				Grün- anlage
		(999)	(100/200)	(130)	(170)	(300)	(310)	(400)	(420)
12063192	Mögelin	1 439	59	17	8	-	-	5	1
12063196	Möthlitz	2 095	51	6	0	10	9	3	3
12063200	Möthlow	1 026	25	4	0	2	1	2	-
12063204	Mützlitz	1 080	15	1	0	-	-	-	-
12063208	Nauen	6 036	568	146	152	13	5	29	21
12063212	Nennhausen	2 013	78	12	5	3	1	4	0
12063216	Nitzahn	1 603	34	5	-	9	9	1	-
12063220	Paaren im Glien	1 571	49	9	6	1	0	13	11
12063224	Parey	848	12	3	-	-	-	6	6
12063228	Paulinenaue	1 391	79	42	1	2	1	4	2
12063232	Pausin	2 003	43	10	10	1	1	2	1
12063236	Perwenitz	998	47	7	24	7	0	7	4
12063240	Pessin	2 028	52	13	4	2	2	1	-
12063244	Premnitz	1 156	330	109	117	19	2	36	25
12063248	Priort	477	60	51	4	1	1	4	0
12063252	Rathenow	4 571	795	292	84	17	2	70	26
12063256	Retzow	1 472	46	10	5	-	-	2	0
12063260	Rhinow	3 149	129	31	16	2	-	17	9
12063264	Ribbeck	2 055	31	14	1	0	-	1	1
12063268	Schönholz-Neuwerder	1 457	24	5	-	1	1	-	-
12063272	Schönwalde	1 858	289	237	22	0	-	20	1
12063276	Selbelang	1 724	52	7	16	-	-	4	3
12063280	Semlin	1 028	48	7	-	0	0	90	10
12063284	Senzke	1 010	23	5	3	1	1	0	-
12063288	Spatz	1 175	37	3	-	1	0	2	-
12063292	Stechow	2 308	41	10	1	6	6	42	0
12063296	Steckelsdorf	1 392	69	8	4	8	-	9	0
12063300	Stölln	1 592	34	4	0	1	1	1	0
12063304	Strodehne	2 669	32	1	1	3	1	1	-
12063308	Tietzow	1 786	33	13	1	-	-	0	-
12063312	Tremmen	1 949	46	10	7	7	1	3	0
12063316	Vieritz	1 912	46	4	3	1	1	3	-
12063320	Vietznitz	1 763	19	3	5	2	2	-	-
12063324	Wachow	2 725	64	10	15	2	2	5	0
12063328	Wagenitz	1 121	26	3	1	-	-	1	0
12063332	Wansdorf	1 923	70	10	16	-	-	4	0
12063336	Warsow	1 177	28	10	4	2	2	1	-
12063340	Wassersuppe	579	13	1	-	-	-	1	1
12063348	Witzke	764	19	1	-	-	-	-	-
12063352	Wolsier	1 790	32	4	-	4	4	-	-
12063356	Wustermark	2 635	192	67	23	4	3	23	23
12063360	Wutzetz	1 191	19	7	1	2	2	0	0
12063364	Zachow	2 161	70	8	20	8	8	20	4
12063368	Zeestow	594	77	13	11	9	-	2	1



# **Nutzung und regionaler Gliederung in Brandenburg Hektar**

von										Siedlungs- und Verkehrs- fläche <sup>1)</sup>	Schlüssel- nummer
Verkehrsfläche		Landwirtschaftsfläche			Wald- fläche	Wasser- fläche	Flächen anderer Nutzung				
zu- sammen	darunter	zu- sammen	darunter				zu- sammen	darunter			
	Straße, Weg, Platz		Moor	Heide				Fried- hof	Unland		
(500)	(510-530)	(600)	(650)	(660)	(700)	(800)	(900)	(940)	(950)		
42	39	383	-	-	903	34	13	1	11	106	12063192
55	55	1 525	-	-	270	141	40	1	35	111	12063196
32	28	876	-	-	63	20	7	0	6	60	12063200
30	30	839	-	-	181	12	2	0	2	45	12063204
293	220	3 735	0	-	1 236	80	82	6	44	905	12063208
94	77	1 104	-	-	698	18	14	1	11	179	12063212
44	44	958	-	-	542	9	6	1	5	80	12063216
67	64	842	-	-	579	13	8	0	1	130	12063220
18	18	615	-	-	79	45	72	-	66	36	12063224
61	49	1 123	-	-	84	34	5	1	2	146	12063228
58	57	784	-	-	1 063	42	11	1	1	104	12063232
51	49	733	-	-	144	7	3	0	0	112	12063236
45	45	1 519	-	-	359	35	14	1	7	99	12063240
71	62	383	-	-	251	44	23	4	17	458	12063244
40	31	249	-	22	93	9	21	0	6	105	12063248
261	211	1 264	0	1	1 620	213	332	14	151	1 155	12063252
34	34	1 173	-	-	202	15	2	1	0	82	12063256
99	87	2 007	-	-	736	40	119	2	92	249	12063260
90	78	900	-	-	1 018	8	7	0	6	123	12063264
36	36	932	-	-	446	15	3	1	3	60	12063268
104	99	546	-	-	645	59	195	3	43	417	12063272
50	42	1 196	-	-	402	16	4	-	1	106	12063276
30	30	553	-	-	284	13	8	-	8	169	12063280
20	20	868	-	-	50	41	6	0	3	44	12063284
33	27	1 011	-	-	73	15	4	1	2	73	12063288
83	79	782	-	-	1 336	11	8	1	7	167	12063292
64	51	539	-	-	459	67	178	1	5	150	12063296
111	40	959	-	-	451	18	17	1	7	146	12063300
43	43	1 798	-	-	42	659	92	0	58	78	12063304
55	52	1 338	-	-	329	24	5	1	-	90	12063308
49	49	1 717	-	-	32	89	7	1	1	104	12063312
47	47	1 019	-	-	771	18	7	0	7	97	12063316
50	43	1 003	-	-	669	15	5	0	3	69	12063320
75	75	2 349	-	-	91	124	15	1	0	145	12063324
41	41	1 007	-	-	20	18	7	1	2	70	12063328
70	62	843	-	-	870	34	33	1	2	145	12063332
35	30	1 020	-	-	72	16	4	1	1	64	12063336
13	13	505	-	-	18	13	16	0	15	27	12063340
19	19	534	-	-	90	96	6	-	3	39	12063348
43	43	1 358	-	-	314	26	14	0	10	75	12063352
210	133	2 079	-	-	33	59	35	2	20	428	12063356
47	37	582	-	-	532	7	1	0	1	67	12063360
42	42	1 563	-	-	57	354	47	1	27	133	12063364
42	36	425	-	-	7	24	8	0	4	130	12063368

**Noch: 1 Bodenfläche 2001 nach Art der tatsächlichen in**

Schlüssel- nummer	Verwaltungsbezirk	Boden- fläche insgesamt	da						
			Gebäude- und Freifläche			Betriebsfläche		Erholungsfläche	
			zu- sammen	darunter		zu- sammen	darunter	zu- sammen	darunter
				Wohnen	Gewerbe, Industrie				Grün- anlage
		(999)	(100/200)	(130)	(170)	(300)	(310)	(400)	(420)
12063372	Zollchow	3 427	46	4	1	1	-	2	-
12063376	Zootzen	2 723	57	9	2	-	-	2	-
12063000	Havelland	170 723	8 201	2 959	1 151	435	134	710	241
12064004	Alt Mahlisch	869	26	2	1	0	0	0	0
12064008	Alt Tucheband	1 793	65	18	5	1	1	1	-
12064024	Altglietzen	654	41	16	7	6	6	0	-
12064028	Altlandsberg	5 318	243	100	45	11	3	4	1
12064033	Altreetz	2 246	95	27	4	0	0	8	0
12064044	Bad Freienwalde (Oder)	5 579	336	107	145	21	4	21	4
12064048	Batzlow	1 006	27	7	1	2	2	-	-
12064052	Beiersdorf	1 569	26	5	5	0	0	2	1
12064056	Bleyen	1 109	34	9	0	-	-	-	-
12064061	Bliesdorf	3 440	152	23	21	5	4	0	-
12064064	Bollersdorf	1 406	38	10	5	2	2	1	1
12064068	Bralitz	1 802	80	32	34	9	4	2	-
12064072	Bruchmühle	248	57	41	4	-	-	2	1
12064076	Brunow	996	23	4	0	2	2	-	-
12064080	Buchholz	752	12	3	1	2	2	-	-
12064084	Buckow	1 431	62	40	11	4	2	14	5
12064092	Carzig	443	5	3	0	-	-	0	0
12064096	Dahlwitz-Hoppegarten	1 476	371	132	128	38	33	151	6
12064100	Dannenberg/Mark	1 842	40	8	10	1	1	-	-
12064104	Diedersdorf	1 875	67	21	7	4	1	5	4
12064112	Dolgelin	1 439	44	21	4	6	6	1	-
12064116	Eggersdorf/Mü.	1 173	37	9	1	0	0	1	-
12064124	Falkenberg/Mark	2 450	70	30	23	5	5	2	-
12064128	Falkenhagen	2 718	58	18	12	2	2	6	0
12064136	Fredersdorf-Vogelsdorf	1 635	430	275	89	0	-	18	2
12064140	Freudenberg	938	31	8	13	0	0	1	0
12064144	Friedersdorf	1 074	24	8	1	-	-	2	-
12064152	Garzau	1 201	15	7	4	-	-	1	1
12064156	Garzin	1 407	33	4	0	1	1	-	-
12064160	Genschmar	1 892	48	10	3	5	5	1	-
12064164	Gielsdorf	3 128	65	15	4	0	0	7	4
12064168	Gieshof-Zelliner Loose	1 498	28	4	2	2	2	1	-
12064172	Golzow	1 721	76	23	11	2	0	7	0
12064180	Groß Neuendorf	1 284	45	13	3	1	0	3	3
12064184	Grunow	1 216	36	10	6	2	2	0	0
12064190	Gusow-Platkow	3 535	112	45	13	40	40	3	3
12064192	Güstebieser Loose	1 232	42	8	2	-	-	0	0
12064200	Hathenow	474	8	4	0	-	-	-	-
12064204	Heckelberg	2 545	56	20	9	-	-	4	4
12064208	Hennickendorf	1 097	201	82	85	17	0	3	2

1) 100 / 200, 300 (ohne 310), 400, 500, 940

# **Nutzung und regionaler Gliederung in Brandenburg Hektar**

von										Siedlungs- und Verkehrs- fläche <sup>1)</sup>	Schlüssel- nummer
Verkehrsfläche		Landwirtschaftsfläche			Wald- fläche	Wasser- fläche	Flächen anderer Nutzung				
zu- sammen	darunter	zu- sammen	darunter				zu- sammen	darunter			
	Straße, Weg, Platz		Moor	Heide				Fried- hof	Unland		
(500)	(510-530)	(600)	(650)	(660)	(700)	(800)	(900)	(940)	(950)		
90	90	1 466	-	-	1 794	22	7	1	6	140	12063372
61	61	1 539	-	-	1 029	31	4	-	4	120	12063376
6 319	5 408	102 036	0	2 570	43 541	5 435	4 046	122	1 639	15 653	12063000
18	18	805	-	-	4	14	2	0	2	45	12064004
43	43	1 646	-	-	21	11	4	1	2	110	12064008
22	18	435	-	-	105	21	23	1	20	65	12064024
200	197	3 480	-	1	1 282	25	73	3	43	458	12064028
58	49	2 047	-	-	3	17	18	2	3	163	12064033
187	150	2 311	-	-	2 280	121	300	7	33	569	12064044
25	25	799	-	-	96	39	20	1	17	52	12064048
33	33	1 046	-	-	459	0	1	0	0	62	12064052
18	18	871	-	-	6	116	64	1	37	53	12064056
109	91	2 613	-	-	495	41	23	1	5	265	12064061
41	41	733	-	-	562	21	8	0	5	81	12064064
65	38	551	-	-	952	58	85	2	76	154	12064068
21	21	101	0	-	47	9	10	1	9	81	12064072
14	14	698	-	-	245	13	2	-	1	37	12064076
17	17	589	-	-	123	2	7	0	4	29	12064080
58	54	422	-	-	659	188	24	2	18	139	12064084
16	11	382	-	-	37	0	3	-	1	21	12064092
132	113	444	-	-	300	13	27	4	2	664	12064096
49	49	915	-	-	815	3	19	1	6	89	12064100
62	58	1 097	-	-	594	46	2	1	1	136	12064104
62	43	1 269	-	-	46	7	5	1	3	108	12064112
25	25	770	-	-	227	9	103	1	6	64	12064116
65	54	1 239	-	-	908	92	68	3	50	140	12064124
79	72	1 597	0	-	702	165	109	1	108	144	12064128
191	171	793	-	-	144	20	39	4	19	644	12064136
24	24	661	-	-	216	3	3	0	1	56	12064140
36	28	948	-	-	54	10	1	0	0	62	12064144
44	31	575	-	-	529	17	20	1	11	61	12064152
49	44	1 078	-	-	208	26	12	-	11	82	12064156
38	37	1 545	-	-	32	118	105	1	32	88	12064160
69	69	1 065	2	-	1 834	56	32	1	22	142	12064164
27	27	1 123	-	-	35	168	113	0	45	56	12064168
59	43	1 550	-	-	9	13	4	1	3	145	12064172
32	28	1 141	0	-	13	33	18	1	5	81	12064180
46	39	853	-	-	254	12	13	1	10	84	12064184
106	89	2 572	-	-	586	92	24	2	19	222	12064190
18	18	1 024	-	-	28	50	70	0	34	60	12064192
10	10	452	-	-	-	4	0	0	-	18	12064200
48	48	1 600	-	-	824	4	9	0	4	108	12064204
45	38	291	-	-	251	244	45	1	26	266	12064208

**Noch: 1 Bodenfläche 2001 nach Art der tatsächlichen in**

Schlüssel- nummer	Verwaltungsbezirk	Boden- fläche insgesamt	da						
			Gebäude- und Freifläche			Betriebsfläche		Erholungsfläche	
			zu- sammen	darunter		zu- sammen	darunter	zu- sammen	darunter
				Wohnen	Gewerbe, Industrie				Grün- anlage
		(999)	(100/200)	(130)	(170)	(300)	(310)	(400)	(420)
12064212	Hermersdorf/Obersdorf	3 665	70	15	8	1	1	19	0
12064216	Herzfelde	1 350	244	36	195	23	23	5	-
12064220	Hohenwutzen	1 101	49	23	9	6	6	-	-
12064224	Hönow	1 339	254	158	6	6	-	1	1
12064228	Hoppegarten/Mü.	838	26	11	9	77	77	1	-
12064232	Ihlow	1 174	18	5	0	0	0	3	3
12064236	Jahnsfelde	1 221	19	7	0	1	1	2	-
12064240	Kiehnwerder	473	10	3	1	-	-	-	-
12064244	Kienitz	2 335	70	19	4	5	4	7	-
12064252	Klosterdorf	1 461	74	10	6	2	-	1	0
12064256	Krüge/Gersdorf	1 651	50	15	11	1	1	3	0
12064266	Küstriner Vorland	4 596	319	85	57	3	3	8	0
12064268	Lebus	3 514	146	64	18	21	16	6	6
12064273	Letschin	5 683	220	54	32	1	1	10	1
12064276	Leuenberg	1 848	38	7	14	1	1	2	0
12064280	Libbenichen	962	25	12	2	1	1	2	0
12064284	Lichtenow	784	45	14	15	0	0	2	0
12064288	Lietzen	2 917	61	16	5	5	5	1	0
12064300	Mallnow	1 289	39	8	1	2	2	1	1
12064308	Marxdorf	1 194	31	6	8	1	1	-	-
12064316	Müncheberg	7 254	293	103	54	26	6	10	3
12064320	Münchehofe	372	20	12	5	1	1	1	0
12064324	Neu Mahlisch	133	3	3	0	-	-	-	-
12064328	Neubarnim	837	32	11	2	-	-	0	0
12064332	Neuenhagen	818	54	24	16	37	22	0	0
12064336	Neuenhagen bei Berlin	1 958	531	366	106	25	-	24	9
12064340	Neuhardenberg	7 103	209	60	45	20	17	8	3
12064344	Neuküstrinchen	1 142	32	4	1	-	-	0	0
12064348	Neulewin	1 817	75	22	7	10	10	3	-
12064352	Neulietzegörice	1 027	32	11	1	0	0	2	-
12064356	Neureetz	1 043	33	7	1	7	7	1	-
12064360	Neurüdnitz	1 148	35	6	1	1	1	-	-
12064365	Neutrebbin	3 663	142	63	18	7	6	5	0
12064368	Niederjesar	974	24	4	1	0	0	-	-
12064372	Ortwig	1 279	35	11	3	0	0	2	-
12064380	Petershagen/Eggersdorf	1 747	491	409	34	1	0	13	4
12064388	Podelzig	2 504	90	28	4	6	6	3	0
12064393	Prötzel	8 553	124	23	26	3	3	14	1
12064396	Quappendorf	689	16	2	1	1	1	-	-
12064404	Rathstock	791	23	6	2	2	0	1	1
12064408	Rehfelde	1 644	176	94	22	1	-	6	1
12064412	Reichenberg	1 028	28	6	3	0	0	2	-
12064417	Reichenow-Möglin	2 276	63	13	2	2	2	1	-
12064420	Reitwein	2 380	59	14	8	1	1	3	0

1) 100 / 200, 300 (ohne 310), 400, 500, 940

**Nutzung und regionaler Gliederung in Brandenburg  
Hektar**

von										Siedlungs- und Verkehrs- fläche <sup>1)</sup>	Schlüssel- nummer
Verkehrsfläche		Landwirtschaftsfläche			Wald- fläche	Wasser- fläche	Flächen anderer Nutzung				
zu- sammen	darunter	zu- sammen	darunter				zu- sammen	darunter			
	Straße, Weg, Platz		Moor	Heide				Fried- hof	Unland		
(500)	(510-530)	(600)	(650)	(660)	(700)	(800)	(900)	(940)	(950)		
116	99	1 866	-	-	1 248	176	170	1	163	206	12064212
59	53	515	-	-	285	3	217	2	185	309	12064216
36	34	768	-	-	142	48	52	1	41	87	12064220
76	75	852	-	-	104	34	13	2	10	338	12064224
24	24	186	-	-	494	6	23	0	17	52	12064228
34	34	764	-	-	337	4	13	0	7	56	12064232
38	38	780	-	-	368	5	8	2	6	60	12064236
9	9	451	-	-	1	2	1	1	0	20	12064240
71	53	1 977	-	-	21	130	54	2	29	150	12064244
35	35	1 036	-	-	300	2	12	0	6	113	12064252
41	41	1 157	-	-	384	8	7	1	5	94	12064256
154	107	3 642	-	-	62	195	214	3	133	483	12064266
158	128	2 819	-	-	135	187	41	2	36	317	12064268
143	117	5 111	-	-	23	96	78	5	53	379	12064273
49	36	793	-	-	937	28	1	0	1	89	12064276
59	44	857	-	-	14	1	4	0	3	86	12064280
29	26	584	-	-	104	3	17	1	14	75	12064284
75	69	1 751	-	-	874	142	9	1	7	138	12064288
30	27	1 185	-	-	18	5	9	-	9	71	12064300
24	24	901	-	-	220	9	7	0	7	55	12064308
237	199	3 205	-	-	3 073	216	193	7	115	569	12064316
19	19	212	-	-	37	2	80	0	1	40	12064320
5	5	123	-	-	2	-	0	0	-	8	12064324
30	29	760	-	-	1	12	2	1	1	63	12064328
41	37	435	-	-	109	31	112	1	54	110	12064332
227	188	880	-	-	168	8	95	8	7	814	12064336
348	222	3 499	-	-	2 380	445	195	3	22	571	12064340
22	22	953	-	-	0	70	66	1	49	54	12064344
44	42	1 632	-	-	18	13	22	2	6	124	12064348
16	16	876	-	-	4	55	43	0	33	49	12064352
20	20	970	-	-	-	10	2	1	0	56	12064356
30	27	1 016	-	-	4	26	36	0	24	65	12064360
95	79	3 333	-	-	41	29	12	3	9	246	12064365
23	23	918	-	-	3	3	2	0	2	48	12064368
29	29	1 179	-	-	16	14	3	1	2	67	12064372
172	158	594	-	-	439	15	22	4	6	680	12064380
82	60	2 157	-	-	147	10	9	1	6	177	12064388
198	177	2 582	-	-	5 118	120	394	2	20	338	12064393
15	15	626	-	-	5	9	17	-	1	31	12064396
23	21	701	-	-	33	7	2	0	1	50	12064404
101	88	1 026	-	-	287	6	41	2	22	286	12064408
21	21	778	-	-	183	5	11	0	6	50	12064412
62	62	1 891	-	-	201	44	11	1	8	128	12064417
70	58	1 655	-	-	223	125	245	1	50	132	12064420

**Noch: 1 Bodenfläche 2001 nach Art der tatsächlichen in**

Schlüssel- nummer	Verwaltungsbezirk	Boden- fläche insgesamt	da						
			Gebäude- und Freifläche			Betriebsfläche		Erholungsfläche	
			zu- sammen	darunter		zu- sammen	darunter	zu- sammen	darunter
				Wohnen	Gewerbe, Industrie				Grün- anlage
		(999)	(100/200)	(130)	(170)	(300)	(310)	(400)	(420)
12064424	Ringentalde	1 389	16	5	2	2	2	0	0
12064428	Rüdersdorf b. Bln.	3 815	432	172	142	309	295	17	10
12064432	Sachsendorf	1 465	55	10	10	0	0	2	-
12064436	Schiffmühle	1 016	40	18	4	10	10	1	-
12064448	Seelow	2 528	207	67	72	7	6	4	2
12064452	Sietzing	737	25	6	3	-	-	0	0
12064460	Steinbeck	1 378	24	9	3	0	0	1	0
12064472	Strausberg	6 786	823	266	278	33	33	35	16
12064476	Trebnitz	1 046	38	16	9	1	1	2	0
12064480	Treplin	1 124	26	11	3	7	7	-	-
12064484	Waldsiedersdorf	1 561	66	23	18	0	0	3	-
12064492	Werbigr	1 711	65	21	4	3	3	1	1
12064496	Werder	1 514	38	11	1	1	1	0	-
12064500	Wesendahl	1 175	23	4	3	0	0	11	-
12064504	Wölsickendorf-Wollenberg	2 158	37	11	2	0	0	2	0
12064508	Worin	3 075	74	21	11	5	5	1	0
12064512	Wriezen	5 524	398	101	114	76	52	25	2
12064513	Wriezener Höhe	3 931	95	21	5	3	3	5	-
12064516	Wulkow bei Booßen	594	11	3	1	0	0	-	-
12064532	Zäckericker Loose	928	18	7	1	1	1	-	-
12064538	Zechin	2 773	93	32	7	4	3	6	-
12064539	Zeschdorf	4 035	108	44	14	4	4	7	2
12064540	Zinndorf	1 419	40	6	3	4	4	-	-
12064000	Märkisch-Oderland	212 772	10 433	3 978	2 191	973	789	570	114
12065008	Altthymen	901	8	4	1	1	1	0	0
12065012	Badingen	1 915	56	11	16	78	78	2	-
12065016	Bärenklau	816	71	33	13	-	-	2	0
12065020	Barsdorf	1 950	19	7	0	1	1	2	-
12065028	Beetz	5 381	72	28	3	0	0	2	0
12065032	Bergsdorf	1 264	38	10	1	3	3	0	-
12065036	Birkenwerder	1 810	253	206	23	4	4	8	4
12065040	Blumenow	1 336	21	7	2	0	0	6	1
12065044	Bötzow	1 897	117	68	10	5	3	5	2
12065048	Bredereiche	2 267	36	19	10	6	1	3	1
12065052	Burgwall	1 419	31	15	14	125	125	6	-
12065056	Dannenwalde	2 814	22	7	6	-	-	0	-
12065072	Flatow	2 704	58	12	3	6	6	5	0
12065076	Freienhagen	713	28	13	2	0	0	-	-
12065080	Friedrichsthal	551	116	91	19	-	-	8	0
12065084	Fürstenberg/Havel	6 300	471	361	60	17	8	14	8
12065088	Germendorf	1 526	119	40	57	106	91	2	1
12065096	Glienicke/Nordbahn	460	265	214	8	-	-	3	3
12065100	Gransee	9 315	458	131	180	64	55	16	2

1) 100 / 200, 300 (ohne 310), 400, 500, 940

# **Nutzung und regionaler Gliederung in Brandenburg Hektar**

von										Siedlungs- und Verkehrs- fläche <sup>1)</sup>	Schlüssel- nummer
Verkehrsfläche		Landwirtschaftsfläche			Wald- fläche	Wasser- fläche	Flächen anderer Nutzung				
zu- sammen	darunter	zu- sammen	darunter				zu- sammen	darunter			
	Straße, Weg, Platz		Moor	Heide				Fried- hof	Unland		
(500)	(510-530)	(600)	(650)	(660)	(700)	(800)	(900)	(940)	(950)		
30	30	587	-	-	660	58	36	0	17	46	12064424
244	211	1 052	-	-	1 456	140	166	8	113	714	12064428
29	28	1 341	-	-	17	21	1	1	-	86	12064432
28	25	773	-	-	81	42	42	1	30	70	12064436
151	124	2 119	-	-	10	1	29	3	23	366	12064448
17	13	685	-	-	1	6	2	0	0	43	12064452
29	26	391	-	-	916	14	2	1	2	55	12064460
405	274	2 174	-	-	2 857	346	115	23	42	1 285	12064472
35	23	855	-	-	85	20	10	0	9	75	12064476
37	37	594	-	-	446	3	12	-	12	63	12064480
63	51	136	-	-	1 144	127	22	-	11	132	12064484
74	51	1 543	-	-	10	6	10	1	10	140	12064492
47	44	1 170	-	-	235	8	14	1	11	86	12064496
23	23	888	-	-	222	4	3	0	2	57	12064500
36	36	1 146	-	-	920	5	12	0	4	76	12064504
119	95	1 785	-	-	1 052	30	10	1	9	194	12064508
210	166	3 951	-	-	562	90	213	14	34	671	12064512
116	107	2 495	-	-	1 192	12	14	2	11	218	12064513
19	14	522	-	-	25	3	13	0	13	31	12064516
26	19	748	-	-	2	101	31	0	12	45	12064532
64	58	2 538	-	-	15	30	23	1	16	165	12064538
95	94	2 597	-	-	1 031	171	20	1	17	212	12064539
38	38	1 149	-	-	146	5	37	1	13	78	12064540
7 386	6 272	135 363	2	1	47 634	5 501	4 912	175	2 282	18 748	12064000
14	14	316	-	-	552	5	4	0	4	23	12065008
52	52	1 535	-	-	58	89	46	1	27	111	12065012
47	43	419	-	-	265	7	4	0	2	121	12065016
17	17	564	-	-	1 096	46	206	-	33	38	12065020
132	124	1 523	-	-	3 557	65	30	1	22	207	12065028
47	38	1 091	-	-	62	9	14	1	10	86	12065032
121	106	266	-	-	1 072	32	53	8	26	390	12065036
31	31	688	-	-	559	15	17	0	11	58	12065040
77	65	1 124	-	-	380	29	159	2	134	203	12065044
42	42	550	-	-	1 545	47	39	1	33	86	12065048
13	12	92	-	-	991	151	10	1	1	51	12065052
56	41	246	-	-	1 684	65	742	1	38	78	12065056
115	101	2 141	-	-	304	55	21	1	15	179	12065072
24	24	624	-	-	29	6	1	0	1	53	12065076
42	35	108	-	-	233	27	18	1	15	168	12065080
191	134	631	-	-	4 064	421	492	3	68	688	12065084
70	57	646	-	-	513	29	40	1	39	207	12065088
69	68	47	-	-	24	4	48	5	1	341	12065096
292	239	6 532	-	-	1 354	426	173	6	104	781	12065100

**Noch: 1 Bodenfläche 2001 nach Art der tatsächlichen in**

Schlüssel- nummer	Verwaltungsbezirk	Boden- fläche insgesamt	da						
			Gebäude- und Freifläche			Betriebsfläche		Erholungsfläche	
			zu- sammen	darunter		zu- sammen	darunter	zu- sammen	darunter
				Wohnen	Gewerbe, Industrie				Grün- anlage
		(999)	(100/200)	(130)	(170)	(300)	(310)	(400)	(420)
12065108	Groß-Ziethen	1 265	25	6	1	0	0	-	-
12065117	Großwoltersdorf	5 211	71	24	13	6	6	8	0
12065128	Hammer	2 021	67	14	0	0	0	2	-
12065136	Hennigsdorf	3 108	680	279	300	24	-	43	13
12065140	Himmelpfort	2 966	51	30	8	1	1	4	0
12065144	Hohen Neuendorf	3 746	620	517	33	0	-	23	3
12065148	Hohenbruch	3 505	86	22	4	1	1	1	0
12065152	Kappe	250	13	5	0	-	-	-	-
12065156	Klein-Mutz	1 273	37	15	-	3	3	0	-
12065164	Kremmen	3 894	171	58	22	8	1	3	1
12065168	Kreuzbruch	4 568	34	13	1	0	0	0	0
12065172	Krewelin	816	27	8	-	0	0	2	-
12065176	Kurtschlag	1 603	16	13	2	0	-	0	0
12065180	Leegebruch	462	168	139	11	-	-	8	4
12065184	Lehnitz	1 168	141	115	12	-	-	7	0
12065188	Liebethal	586	22	9	0	-	-	0	-
12065192	Liebenwalde	3 256	196	69	52	4	4	8	2
12065198	Löwenberger Land	20 231	529	201	38	33	24	30	14
12065200	Malz	1 781	29	17	3	0	-	3	1
12065204	Marienthal	335	26	18	2	56	56	3	0
12065208	Marwitz	1 596	63	29	3	2	2	6	6
12065220	Mildenberg	1 718	94	61	13	14	8	3	-
12065224	Mühlenbeck	1 897	214	127	20	3	2	108	104
12065228	Nassenheide	1 346	71	48	4	8	2	3	0
12065236	Neuendorf	3 022	20	7	4	23	23	5	4
12065244	Neuholland	2 572	100	44	2	0	-	2	1
12065250	Oberkrämer	4 946	368	46	218	14	12	17	11
12065256	Oranienburg	4 579	1 296	690	324	26	0	42	23
12065260	Ribbeck	552	18	5	2	-	-	0	-
12065264	Rönnebeck	989	14	1	2	1	1	-	-
12065268	Schildow	658	210	176	13	1	-	10	4
12065272	Schmachtenhagen	2 898	131	79	9	1	1	65	1
12065276	Schönermark	1 185	47	10	14	2	2	2	-
12065280	Schönfließ	1 063	62	25	12	-	-	7	6
12065284	Schulzendorf	1 108	31	5	8	0	0	1	-
12065288	Schwante	1 624	104	48	5	-	-	3	1
12065296	Sommerfeld	1 636	77	43	3	1	1	9	6
12065301	Sonnenberg	2 933	48	10	0	3	3	1	0
12065304	Staffelde	2 044	44	11	2	0	0	3	0
12065308	Steinförde	2 263	19	8	3	0	0	4	-
12065310	Stechlin	8 395	126	52	18	30	25	7	1
12065312	Stolpe	1 063	50	4	14	1	-	0	0
12065324	Tornow	2 716	30	6	3	-	-	4	0
12065332	Velten	2 299	422	186	126	92	4	7	4

1) 100 / 200, 300 (ohne 310), 400, 500, 940



**Nutzung und regionaler Gliederung in Brandenburg  
Hektar**

von										Siedlungs- und Verkehrs- fläche <sup>1)</sup>	Schlüssel- nummer
Verkehrsfläche		Landwirtschaftsfläche			Wald- fläche	Wasser- fläche	Flächen anderer Nutzung				
zu- sammen	darunter	zu- sammen	darunter				zu- sammen	darunter			
	Straße, Weg, Platz		Moor	Heide				Fried- hof	Unland		
(500)	(510-530)	(600)	(650)	(660)	(700)	(800)	(900)	(940)	(950)		
40	40	966	-	-	190	24	19	0	18	65	12065108
142	134	2 309	-	-	2 415	55	206	1	98	223	12065117
49	49	1 502	-	-	225	149	28	1	22	118	12065128
212	158	461	-	-	1 330	192	166	11	70	970	12065136
36	29	108	-	-	2 035	698	33	2	13	92	12065140
331	271	596	-	0	1 986	85	104	10	62	985	12065144
98	80	1 280	-	-	1 982	35	22	1	5	186	12065148
8	8	207	-	-	20	0	1	1	-	22	12065152
31	27	1 179	-	-	4	16	3	-	2	68	12065156
142	108	2 086	-	-	711	443	330	2	318	326	12065164
138	98	901	-	-	3 419	63	11	-	10	173	12065168
27	27	565	-	-	158	18	20	1	0	56	12065172
27	27	277	-	-	1 268	13	2	1	0	43	12065176
43	43	212	-	-	1	7	21	1	4	221	12065180
37	34	5	-	-	961	2	14	1	1	186	12065184
19	19	352	-	-	163	8	21	1	4	43	12065188
108	100	2 113	-	-	571	142	113	3	103	315	12065192
611	534	13 059	-	-	5 268	521	179	8	144	1 188	12065198
46	40	135	-	-	1 518	29	21	0	15	79	12065200
13	11	115	-	-	82	29	11	1	2	42	12065204
51	46	1 076	-	-	332	27	40	1	37	120	12065208
48	44	1 341	-	-	63	106	49	1	41	152	12065220
128	107	769	-	-	495	110	71	2	59	452	12065224
69	61	671	-	-	506	14	4	1	2	150	12065228
87	87	525	-	-	2 347	15	0	0	-	113	12065236
40	40	2 309	-	-	26	86	7	1	7	143	12065244
195	188	2 537	-	-	1 595	134	87	2	55	584	12065250
369	319	1 320	-	-	932	233	361	9	142	1 743	12065256
12	12	467	-	-	22	33	1	0	0	30	12065260
20	18	898	-	-	5	45	6	0	6	35	12065264
59	54	194	0	-	54	30	101	2	96	282	12065268
97	88	604	-	-	1 811	88	100	1	87	294	12065272
31	28	869	-	-	201	17	14	0	14	81	12065276
48	33	654	-	-	218	13	62	1	56	117	12065280
36	28	995	-	-	22	18	4	1	1	69	12065284
63	57	714	-	-	664	71	5	0	3	170	12065288
76	59	933	-	-	503	18	19	1	10	163	12065296
71	66	2 019	-	-	611	159	21	1	18	120	12065301
86	81	1 439	-	-	405	26	42	0	40	133	12065304
32	32	206	-	-	1 726	210	66	1	38	55	12065308
180	177	1 321	-	-	5 785	875	72	2	65	319	12065310
82	56	488	-	-	300	3	139	0	65	133	12065312
31	31	966	-	-	1 101	150	435	0	38	65	12065324
189	148	716	-	-	693	47	133	4	61	710	12065332

**Noch: 1 Bodenfläche 2001 nach Art der tatsächlichen in**

Schlüssel- nummer	Verwaltungsbezirk	Boden- fläche insgesamt	da						
			Gebäude- und Freifläche			Betriebsfläche		Erholungsfläche	
			zu- sammen	darunter		zu- sammen	darunter	zu- sammen	darunter
				Wohnen	Gewerbe, Industrie				Grün- anlage
		(999)	(100/200)	(130)	(170)	(300)	(310)	(400)	(420)
12065336	Vogelsang	2 594	15	5	9	-	-	-	-
12065340	Wensickendorf	2 218	114	78	7	3	1	4	1
12065344	Wesendorf	2 754	32	8	1	-	-	3	1
12065352	Zabelsdorf	593	26	8	4	-	-	0	0
12065356	Zehdenick	5 073	460	251	136	2	0	12	2
12065360	Zehlendorf	1 669	189	31	117	2	2	3	-
12065368	Zootzen	674	13	9	3	0	0	3	-
12065372	Zühlsdorf	1 616	162	140	6	0	0	5	1
12065000	Oberhavel	179 675	9 941	5 102	2 037	781	561	572	241
12066004	Allmosen	486	13	7	0	12	12	1	1
12066008	Altdöbern	3 219	88	13	61	552	552	33	1
12066012	Annahütte	646	44	21	15	113	108	6	1
12066016	Bahnsdorf	1 749	20	10	2	138	138	3	0
12066020	Barzig	625	5	0	4	1	1	-	-
12066024	Bisdorf	1 708	22	1	19	699	698	-	-
12066028	Boblitz	756	47	4	37	1	-	3	0
12066032	Bolschwitz	574	15	0	9	16	16	-	-
12066036	Brieske	835	153	24	109	-	-	7	0
12066040	Bronkow	2 363	34	1	22	3	3	1	-
12066044	Buchwäldchen	574	17	2	15	5	5	4	4
12066048	Buckow	472	15	9	2	1	1	2	0
12066052	Calau	1 537	193	25	137	0	-	16	3
12066056	Craupe	1 165	17	4	3	-	-	-	-
12066060	Drochow	534	13	6	2	6	6	2	0
12066064	Frauendorf	2 085	34	16	3	-	-	3	0
12066072	Gollmitz	2 013	21	11	5	0	0	1	-
12066076	Göritz	323	17	8	2	36	36	1	-
12066080	Gosda	1 253	11	0	10	6	6	0	-
12066084	Groß Beuchow	1 018	78	5	58	190	190	1	0
12066088	Groß Jehser	1 713	31	9	7	313	313	1	-
12066092	Groß Lübbenau	877	12	0	10	375	375	2	-
12066096	Groß-Klessow	476	154	3	150	7	1	3	3
12066100	Groß-Mehlßow	1 080	24	7	7	4	4	-	-
12066104	Großkmehlen	1 375	63	26	8	2	2	3	0
12066108	Großkoschen	1 569	77	40	21	246	226	3	1
12066112	Großräschen	4 981	504	174	240	662	657	2	0
12066116	Grünwald	1 344	29	16	3	-	-	2	0
12066120	Guteborn	1 665	29	13	13	85	85	3	-
12066124	Hermsdorf bei Ruhland	2 136	31	11	7	-	-	1	-
12066128	Hindenberg	760	10	0	8	69	69	21	-
12066132	Hohenbocka	1 559	51	34	3	223	221	9	-
12066136	Hörlitz	1 322	148	26	117	133	133	3	-
12066140	Hosena	1 309	101	49	41	101	101	6	1

1) 100 / 200, 300 (ohne 310), 400, 500, 940

**Nutzung und regionaler Gliederung in Brandenburg  
Hektar**

von										Siedlungs- und Verkehrs- fläche <sup>1)</sup>	Schlüssel- nummer
Verkehrsfläche		Landwirtschaftsfläche			Wald- fläche	Wasser- fläche	Flächen anderer Nutzung				
zu- sammen	darunter	zu- sammen	darunter				zu- sammen	darunter			
	Straße, Weg, Platz		Moor	Heide				Fried- hof	Unland		
(500)	(510-530)	(600)	(650)	(660)	(700)	(800)	(900)	(940)	(950)		
57	43	209	-	-	2 159	33	120	0	9	72	12065336
69	62	772	-	-	1 184	27	45	1	36	190	12065340
57	57	1 058	-	-	1 586	17	1	0	1	93	12065344
15	15	497	-	-	36	14	4	0	0	42	12065352
190	167	2 357	-	2	1 571	424	57	8	30	671	12065356
45	39	1 302	-	-	65	27	36	2	33	239	12065360
19	19	235	-	-	388	13	4	0	2	36	12065368
69	67	160	-	-	1 105	31	83	1	68	237	12065372
6 229	5 411	78 189	0	2	71 159	7 171	5 634	123	2 595	17 084	12065000
52	38	229	-	-	174	1	4	0	-	66	12066004
160	137	323	-	-	1 847	22	195	5	-	286	12066008
19	17	133	-	-	229	1	101	-	99	74	12066012
76	50	527	-	-	400	17	568	1	96	99	12066016
56	56	246	-	-	308	7	2	0	-	61	12066020
84	26	340	-	-	533	2	28	0	0	106	12066024
36	27	413	-	-	181	39	34	1	2	89	12066028
23	16	403	-	-	78	14	25	0	-	38	12066032
46	29	253	-	-	356	11	8	1	1	207	12066036
104	89	1 016	-	-	1 175	14	16	2	5	141	12066040
27	17	152	-	-	333	32	4	0	-	49	12066044
17	17	335	-	-	101	2	1	1	-	34	12066048
95	77	504	-	-	698	7	23	7	0	312	12066052
31	31	336	-	-	766	3	13	0	2	48	12066056
27	27	173	-	-	232	76	5	0	-	42	12066060
54	54	569	-	-	1 375	44	5	0	-	91	12066064
101	78	371	-	-	1 517	1	2	1	1	123	12066072
19	17	230	-	-	11	2	8	0	2	37	12066076
42	42	387	-	-	727	6	74	1	0	54	12066080
62	55	429	-	-	237	7	14	1	-	142	12066084
61	61	670	-	-	624	12	2	1	-	94	12066088
64	44	241	-	-	143	20	20	0	2	79	12066092
43	32	207	-	-	39	6	17	0	5	206	12066096
45	45	450	-	-	527	24	5	2	4	71	12066100
57	56	1 017	-	-	203	23	7	1	1	124	12066104
67	55	377	-	-	742	53	4	1	0	168	12066108
287	180	1 512	-	10	1 924	19	71	7	21	806	12066112
40	39	560	-	-	694	16	4	1	-	71	12066116
47	45	319	-	-	1 081	37	65	0	65	79	12066120
62	61	515	-	-	1 458	63	7	1	-	94	12066124
22	22	477	-	-	154	4	2	0	-	54	12066128
59	44	337	-	-	856	22	2	1	0	122	12066132
29	13	106	-	-	775	48	81	1	48	180	12066136
75	36	337	-	-	579	82	29	1	11	183	12066140

**Noch: 1 Bodenfläche 2001 nach Art der tatsächlichen in**

Schlüssel- nummer	Verwaltungsbezirk	Boden- fläche insgesamt	da						
			Gebäude- und Freifläche			Betriebsfläche		Erholungsfläche	
			zu- sammen	darunter		zu- sammen	darunter	zu- sammen	darunter
				Wohnen	Gewerbe, Industrie				Grün- anlage
		(999)	(100/200)	(130)	(170)	(300)	(310)	(400)	(420)
12066144	Jannowitz	1 146	18	5	0	0	0	1	-
12066148	Kemmen	1 414	19	7	2	0	0	2	0
12066152	Kittlitz	1 559	73	3	66	266	266	1	-
12066156	Klein Radden	792	28	1	14	1	1	2	0
12066160	Klettwitz	1 758	80	37	27	365	365	12	0
12066164	Koßwig	804	23	1	13	156	155	1	-
12066168	Kroppen	1 516	32	15	2	-	-	2	0
12066172	Laasow	2 211	50	4	26	254	254	1	0
12066176	Lauchhammer	8 843	1 020	244	683	2 412	2 367	88	16
12066180	Leipe	1 522	13	1	10	-	-	1	1
12066184	Lindchen	1 240	20	4	7	39	39	-	-
12066188	Lindenau	1 114	41	16	14	-	-	23	-
12066192	Lipten	899	15	0	8	-	-	1	-
12066196	Lübbenau/Spreewald	3 621	349	100	205	3	3	32	12
12066200	Lubowichow	2 139	20	2	18	897	877	1	-
12066204	Lug	559	10	0	8	-	-	1	-
12066208	Meuro	1 171	42	23	13	292	292	3	0
12066212	Missen	1 231	40	2	24	-	-	0	0
12066216	Mlode	332	10	0	5	1	1	-	-
12066220	Muckwar	617	13	0	11	1	1	-	-
12066224	Naundorf	412	18	15	1	-	-	-	-
12066228	Neupetershain	1 871	88	3	76	1	-	5	1
12066232	Niemtsch	258	13	10	2	-	-	3	0
12066236	Ogrosen	784	26	5	6	6	6	1	-
12066240	Ortrand	734	82	44	29	-	-	9	1
12066244	Peickwitz	1 118	46	12	14	0	-	1	1
12066248	Raddusch	1 982	62	23	5	180	180	3	-
12066252	Ragow	789	68	3	56	3	2	1	0
12066256	Ranzow	290	6	2	4	10	10	1	-
12066260	Reddern	915	21	2	15	209	209	-	-
12066264	Repten	525	13	0	3	2	2	-	-
12066268	Ressen	390	13	8	1	1	-	-	-
12066272	Ruhland	3 712	152	81	44	0	-	8	0
12066276	Saalhausen	796	14	5	2	40	40	0	-
12066280	Saßleben	1 487	35	3	23	4	4	0	-
12066284	Schipkau	1 425	94	62	9	393	393	12	6
12066288	Schöllnitz	1 728	35	3	22	2	2	0	0
12066292	Schwarzbach	1 579	38	14	3	3	3	2	-
12066296	Schwarzheide	3 323	504	131	343	486	482	25	11
12066304	Senftenberg	7 620	585	179	313	3 106	3 057	50	4
12066308	Stradow	644	23	15	2	0	-	0	-
12066312	Suschow	296	11	6	2	-	-	-	-
12066316	Tettau	874	42	17	9	-	-	4	1
12066320	Vetschau/Spreewald	1 809	314	61	210	48	48	21	3

1) 100 / 200, 300 (ohne 310), 400, 500, 940

**Nutzung und regionaler Gliederung in Brandenburg  
Hektar**

von										Siedlungs- und Verkehrs- fläche <sup>1)</sup>	Schlüssel- nummer
Verkehrsfläche		Landwirtschaftsfläche			Wald- fläche	Wasser- fläche	Flächen anderer Nutzung				
zu- sammen	darunter	zu- sammen	darunter				zu- sammen	darunter			
	Straße, Weg, Platz		Moor	Heide				Fried- hof	Unland		
(500)	(510-530)	(600)	(650)	(660)	(700)	(800)	(900)	(940)	(950)		
28	28	303	-	-	727	52	18	0	11	47	12066144
46	46	715	-	-	626	4	3	1	0	68	12066148
86	59	757	-	-	318	39	21	2	5	161	12066152
34	34	533	-	-	185	4	5	1	0	65	12066156
50	50	756	-	-	453	9	31	3	10	146	12066160
47	21	475	-	-	79	10	14	1	6	72	12066164
68	60	539	-	-	661	86	128	1	-	102	12066168
98	69	902	-	-	833	22	51	2	1	151	12066172
319	262	2 213	-	-	2 023	315	452	10	366	1 483	12066176
11	11	770	-	-	389	63	274	-	0	25	12066180
46	31	511	-	-	597	4	22	1	-	67	12066184
40	40	651	-	-	313	43	3	0	1	105	12066188
49	40	375	-	-	444	11	3	0	-	66	12066192
107	87	1 851	-	-	732	142	405	15	2	503	12066196
45	28	217	-	-	376	15	567	1	542	87	12066200
33	27	406	-	-	93	12	4	0	-	45	12066204
17	17	615	-	-	181	4	17	1	-	63	12066208
40	34	839	-	-	286	8	18	1	-	80	12066212
32	14	74	-	-	206	8	0	0	-	43	12066216
23	23	278	-	-	266	36	1	0	-	36	12066220
10	10	353	-	-	11	14	6	-	5	28	12066224
93	72	763	-	-	871	6	44	0	0	187	12066228
11	9	105	-	-	109	15	1	-	-	27	12066232
26	25	417	-	-	298	7	3	1	-	53	12066236
49	42	394	-	-	183	12	6	1	0	141	12066240
68	36	307	-	-	655	35	7	0	-	115	12066244
72	64	1 304	-	-	190	77	93	1	0	138	12066248
36	28	572	-	-	84	11	15	1	-	107	12066252
12	12	154	-	-	98	8	2	0	-	19	12066256
37	37	400	-	-	206	22	21	0	-	57	12066260
23	15	267	-	-	198	20	3	0	-	36	12066264
31	12	210	-	-	118	5	12	-	-	45	12066268
212	163	949	-	-	2 308	59	24	2	1	374	12066272
24	24	394	-	-	308	8	6	0	-	39	12066276
76	46	946	-	-	395	23	8	1	1	113	12066280
55	49	97	-	-	505	7	261	1	95	163	12066284
103	59	747	-	-	733	40	68	1	5	139	12066288
56	40	852	-	-	583	27	18	1	0	98	12066292
177	142	1 003	-	0	876	145	107	2	34	712	12066296
233	136	700	-	-	1 262	1 316	367	16	289	934	12066304
25	23	417	-	-	70	77	32	-	2	49	12066308
8	8	199	-	-	36	34	9	0	-	19	12066312
20	20	519	-	-	268	10	12	1	4	67	12066316
135	98	825	-	-	413	18	35	4	0	475	12066320

**Noch: 1 Bodenfläche 2001 nach Art der tatsächlichen in**

Schlüssel- nummer	Verwaltungsbezirk	Boden- fläche insgesamt	da						
			Gebäude- und Freifläche			Betriebsfläche		Erholungsfläche	
			zu- sammen	darunter		zu- sammen	darunter	zu- sammen	darunter
				Wohnen	Gewerbe, Industrie				Grün- anlage
		(999)	(100/200)	(130)	(170)	(300)	(310)	(400)	(420)
12066324	Werchow	1 281	51	5	20	67	65	5	0
12066328	Wormlage	1 241	27	2	19	-	-	2	-
12066336	Zinnitz	3 194	21	4	13	1 130	1 130	-	-
12066000	Oberspreewald-Lausitz	121 663	6 440	1 754	3 554	14 377	14 208	467	76
12067004	Ahrendorf	849	18	6	0	1	1	1	1
12067008	Alt Golm	2 020	19	6	2	0	0	0	0
12067012	Alt Madlitz	2 213	41	7	1	1	1	0	0
12067016	Alt Stahnsdorf	411	18	6	1	5	5	-	-
12067020	Arendorf	1 797	45	9	3	3	3	-	-
12067024	Bad Saarow-Pieskow	4 167	325	123	95	0	0	36	14
12067028	Bahro	624	8	2	0	1	1	-	-
12067032	Beerfelde	1 117	35	15	1	1	1	0	0
12067036	Beeskow	7 712	478	151	169	43	17	2	2
12067040	Berkenbrück	1 771	44	29	5	0	-	4	4
12067044	Biegen	1 262	31	9	1	3	2	-	-
12067048	Birkholz	490	23	4	2	0	0	-	-
12067052	Bomsdorf	1 106	27	6	1	1	1	0	0
12067056	Braunsdorf	2 783	36	7	8	0	0	0	0
12067060	Bremsdorf	1 662	32	12	1	2	2	0	0
12067064	Breslack	786	18	5	0	2	2	0	0
12067068	Briescht	1 104	23	6	7	1	1	-	-
12067072	Briesen (Mark)	5 309	128	60	29	6	4	3	2
12067076	Brieskow-Finkenheerd	1 347	149	49	76	11	1	3	3
12067080	Buchholz	1 135	21	3	3	0	0	0	0
12067084	Buckow	1 321	36	10	2	0	0	-	-
12067088	Bugk	1 965	11	4	2	1	1	-	-
12067092	Chossewitz	1 242	17	2	7	-	-	1	0
12067096	Coschen	538	20	7	1	1	0	1	-
12067100	Dahmsdorf	849	26	6	1	-	-	-	-
12067104	Dammendorf	3 167	20	6	1	-	-	-	-
12067108	Demnitz	1 124	21	1	0	9	9	1	-
12067112	Diensdorf-Radow	934	39	20	3	2	2	0	0
12067116	Drahendorf	1 137	6	1	1	-	-	0	0
12067120	Eisenhüttenstadt	6 339	1 732	275	1 132	238	155	47	27
12067124	Erkner	1 660	317	187	61	1	1	4	4
12067128	Falkenberg	421	17	1	1	1	1	-	-
12067132	Falkenberg	1 069	12	5	0	1	1	0	0
12067136	Friedland	1 328	48	19	4	0	0	0	0
12067140	Fünfeichen	2 467	55	21	11	1	1	1	1
12067144	Fürstenwalde/Spree	7 055	1 045	320	440	20	10	9	6
12067148	Giesensdorf	897	29	4	1	1	1	0	0
12067152	Glienicke	1 340	33	10	1	-	-	-	-
12067156	Göhlen	802	12	2	1	16	16	0	-

1) 100 / 200, 300 (ohne 310), 400, 500, 940

# **Nutzung und regionaler Gliederung in Brandenburg Hektar**

von										Siedlungs- und Verkehrs- fläche <sup>1)</sup>	Schlüssel- nummer
Verkehrsfläche		Landwirtschaftsfläche			Wald- fläche	Wasser- fläche	Flächen anderer Nutzung				
zu- sammen	darunter	zu- sammen	darunter				zu- sammen	darunter			
	Straße, Weg, Platz		Moor	Heide				Fried- hof	Unland		
(500)	(510-530)	(600)	(650)	(660)	(700)	(800)	(900)	(940)	(950)		
56	38	490	-	-	573	17	22	2	2	115	12066324
33	33	759	-	-	385	31	4	1	1	62	12066328
78	46	685	-	-	1 222	10	48	1	1	100	12066336
5 064	3 902	43 099	-	10	43 822	3 678	4 716	115	1 751	12 255	12066000
29	29	507	-	-	280	13	1	1	0	48	12067004
57	57	341	-	-	1 534	19	48	0	48	77	12067008
67	52	792	-	-	1 215	79	17	1	16	110	12067012
10	9	226	-	-	89	56	7	0	6	29	12067016
44	44	1 418	-	-	250	10	26	1	25	91	12067020
154	143	805	-	-	1 418	1 398	31	4	27	519	12067024
18	18	289	-	-	271	31	5	0	5	27	12067028
28	28	985	-	-	54	9	5	-	5	63	12067032
285	249	4 602	-	-	2 036	172	94	9	85	799	12067036
84	74	308	-	-	1 161	145	25	1	23	133	12067040
36	36	1 026	-	-	155	6	6	1	5	69	12067044
11	11	447	-	-	3	2	3	-	3	33	12067048
36	36	594	-	-	431	15	2	-	2	64	12067052
39	39	352	-	-	2 255	99	2	0	2	75	12067056
45	45	436	-	-	987	129	30	1	29	79	12067060
30	23	542	-	-	180	5	8	1	2	49	12067064
37	26	377	-	-	641	21	5	0	5	60	12067068
172	152	1 197	1	-	3 447	148	209	2	205	307	12067072
67	49	369	-	-	298	85	366	2	355	229	12067076
29	28	1 013	-	-	65	2	5	0	5	50	12067080
37	32	1 162	-	-	78	5	3	0	3	73	12067084
26	26	330	-	-	558	984	54	0	54	38	12067088
34	34	306	-	-	808	70	6	0	6	52	12067092
20	13	413	-	-	55	17	11	0	4	42	12067096
21	21	212	-	-	589	-	1	0	0	47	12067100
57	57	247	-	-	2 788	33	20	0	20	78	12067104
34	34	710	-	-	334	4	11	0	10	57	12067108
28	28	392	-	-	470	1	2	0	1	67	12067112
31	31	129	-	-	947	8	15	0	14	38	12067116
308	211	1 798	-	-	1 458	446	313	11	246	2 180	12067120
142	112	315	-	-	671	144	65	2	63	466	12067124
11	11	383	-	-	6	4	1	0	1	27	12067128
28	28	482	-	-	537	2	7	1	6	41	12067132
37	37	878	-	-	257	73	35	2	32	88	12067136
55	55	594	-	-	1 697	22	42	1	41	113	12067140
460	362	2 448	-	-	2 708	147	219	28	191	1 551	12067144
30	26	596	-	-	177	55	9	0	9	60	12067148
34	29	957	-	-	310	3	3	1	2	68	12067152
22	22	375	-	-	359	12	6	0	6	35	12067156

**Noch: 1 Bodenfläche 2001 nach Art der tatsächlichen in**

Schlüssel- nummer	Verwaltungsbezirk	Boden- fläche insgesamt	da						
			Gebäude- und Freifläche			Betriebsfläche		Erholungsfläche	
			zu- sammen	darunter		zu- sammen	darunter	zu- sammen	darunter
				Wohnen	Gewerbe, Industrie				Grün- anlage
		(999)	(100/200)	(130)	(170)	(300)	(310)	(400)	(420)
12067160	Görsdorf b. Beeskow	1 304	19	6	1	1	1	-	-
12067164	Görsdorf b. Storkow	1 275	49	22	6	3	3	1	1
12067168	Görzig	1 340	49	10	3	1	1	0	0
12067172	Gosen	226	57	29	2	-	-	1	1
12067176	Groß Eichholz	1 809	19	5	4	-	-	-	-
12067180	Groß Lindow	1 526	91	56	3	4	4	3	3
12067184	Groß Muckrow	1 480	26	8	2	0	-	-	-
12067188	Groß Rietz	1 211	34	10	2	1	1	1	1
12067192	Groß Schauen	272	10	4	0	-	-	-	-
12067196	Groß-Briesen	2 610	26	18	-	0	-	8	8
12067200	Grünheide (Mark)	3 339	175	76	60	0	0	8	8
12067204	Grunow	1 304	32	11	5	-	-	1	1
12067208	Günthersdorf	1 269	25	2	2	2	2	-	-
12067212	Hangelsberg	4 062	67	45	11	-	-	1	1
12067216	Hartmannsdorf	3 482	59	21	25	33	22	2	2
12067220	Hasenfelde	1 248	31	4	4	0	0	-	-
12067224	Heinersdorf	2 734	83	26	6	2	2	6	5
12067228	Henzendorf	1 945	15	2	1	-	-	0	0
12067232	Herzberg	2 239	43	9	5	1	1	-	-
12067237	Jacobsdorf	3 789	165	31	10	6	2	0	0
12067240	Jänickendorf	1 256	22	4	1	1	1	0	0
12067244	Kagel	2 274	112	23	30	12	12	5	5
12067248	Karras	485	4	1	-	0	0	-	-
12067252	Kehrigk	1 595	21	5	1	1	1	1	-
12067256	Kienbaum	851	49	11	3	0	0	2	2
12067260	Kieselwitz	1 117	25	6	0	1	1	0	0
12067264	Klein Muckrow	942	18	2	1	1	1	-	-
12067268	Kobbeln	494	8	3	1	-	-	-	-
12067272	Kolpin	882	35	10	15	-	-	-	-
12067276	Kossenblatt	1 357	37	12	5	1	1	0	0
12067280	Kummerow	536	11	3	0	1	1	0	0
12067284	Kummersdorf	450	35	22	6	0	0	-	-
12067288	Langewahl	1 327	42	26	4	-	-	0	0
12067292	Lawitz	604	35	12	10	1	1	0	0
12067296	Leißnitz	1 746	48	8	3	0	0	0	0
12067300	Limsdorf	3 687	27	7	1	0	0	-	-
12067304	Lindenberg	1 306	89	19	10	6	1	2	2
12067308	Lindow	756	7	1	0	-	-	0	-
12067312	Markgrafpieske	3 852	96	28	17	43	30	-	-
12067316	Merz	1 665	19	4	0	1	1	-	-
12067320	Mittweide	531	16	3	0	1	1	-	-
12067324	Mixdorf	1 301	40	16	8	0	0	0	0
12067328	Möbiskrüge	1 155	23	5	2	1	1	2	2
12067332	Mönchwinkel	695	21	12	1	-	-	-	-

1) 100 / 200, 300 (ohne 310), 400, 500, 940



# **Nutzung und regionaler Gliederung in Brandenburg Hektar**

von										Siedlungs- und Verkehrs- fläche <sup>1)</sup>	Schlüssel- nummer
Verkehrsfläche		Landwirtschaftsfläche			Wald- fläche	Wasser- fläche	Flächen anderer Nutzung				
zu- sammen	darunter	zu- sammen	darunter				zu- sammen	darunter			
	Straße, Weg, Platz		Moor	Heide				Fried- hof	Unland		
(500)	(510-530)	(600)	(650)	(660)	(700)	(800)	(900)	(940)	(950)		
35	35	571	-	-	601	70	7	1	6	55	12067160
42	38	682	-	-	428	51	18	1	18	92	12067164
43	40	942	-	-	304	1	1	1	1	93	12067168
13	13	88	-	-	7	1	59	1	58	73	12067172
40	40	325	-	-	1 406	1	18	0	18	60	12067176
59	59	211	-	-	1 048	72	39	3	30	156	12067180
38	38	454	-	-	930	31	1	1	1	64	12067184
42	38	967	-	-	160	4	2	1	2	78	12067188
10	10	217	-	-	22	5	7	0	7	20	12067192
76	61	896	-	-	1 487	115	3	0	2	110	12067196
133	106	78	-	-	2 604	230	110	2	106	318	12067200
49	33	576	-	-	618	13	17	0	17	81	12067204
26	26	637	-	-	576	2	1	0	1	51	12067208
75	65	158	-	-	3 734	15	12	1	11	144	12067212
161	161	498	-	-	2 356	69	305	1	304	233	12067216
31	31	1 065	-	-	95	3	22	1	21	64	12067220
70	69	1 838	-	-	625	85	26	0	26	158	12067224
37	37	439	-	-	1 418	30	7	0	6	52	12067228
49	49	1 413	-	-	713	17	3	1	3	92	12067232
161	131	2 737	-	-	694	18	7	2	5	333	12067237
34	34	696	-	-	490	3	10	-	10	56	12067240
61	61	603	-	-	1 242	152	88	1	87	180	12067244
16	16	208	-	-	246	2	10	-	10	20	12067248
49	49	186	-	-	1 286	43	9	0	8	71	12067252
30	30	99	-	-	589	14	67	0	66	82	12067256
25	25	411	-	-	641	11	3	0	3	51	12067260
20	20	433	-	-	462	7	2	0	1	38	12067264
14	13	247	-	-	222	1	4	0	3	22	12067268
17	17	130	-	1	660	38	3	0	3	52	12067272
40	40	757	-	-	215	274	31	0	31	78	12067276
11	11	336	-	-	145	26	5	0	4	22	12067280
15	13	254	-	-	105	26	15	0	14	51	12067284
47	46	226	-	-	963	19	28	1	27	90	12067288
32	27	279	-	-	248	4	5	0	5	67	12067292
37	37	923	-	-	497	203	36	0	35	86	12067296
81	81	515	-	-	2 793	265	6	0	6	108	12067300
41	34	879	-	-	268	10	12	0	11	136	12067304
13	13	322	-	-	409	2	2	0	2	21	12067308
113	113	820	-	-	2 718	27	35	1	34	223	12067312
38	38	609	-	2	993	5	0	0	-	57	12067316
12	12	436	-	-	61	2	4	0	3	29	12067320
46	36	498	-	-	704	3	10	0	10	86	12067324
32	32	585	-	-	507	2	3	1	3	57	12067328
23	23	164	-	-	470	5	12	0	12	44	12067332

**Noch: 1 Bodenfläche 2001 nach Art der tatsächlichen in**

Schlüssel- nummer	Verwaltungsbezirk	Boden- fläche insgesamt	da						
			Gebäude- und Freifläche			Betriebsfläche		Erholungsfläche	
			zu- sammen	darunter		zu- sammen	darunter	zu- sammen	darunter
				Wohnen	Gewerbe, Industrie				Grün- anlage
		(999)	(100/200)	(130)	(170)	(300)	(310)	(400)	(420)
12067336	Müllrose	6 854	218	106	45	0	0	6	2
12067340	Neu Golm	656	22	10	3	-	-	0	0
12067344	Neu Zittau	1 279	71	52	8	-	-	1	1
12067348	Neubrück (Spree)	2 877	23	14	3	1	1	-	-
12067352	Neuendorf im Sande	994	57	12	27	5	5	-	-
12067356	Neuzelle	1 676	112	50	8	1	1	4	3
12067360	Niewisch	948	22	7	0	-	-	0	0
12067364	Ossendorf	847	10	3	3	-	-	-	-
12067372	Petersdorf bei Saarow-Pieskow	376	27	15	9	6	6	-	-
12067376	Pfaffendorf	1 666	32	11	2	3	3	1	1
12067380	Philadelphia	532	18	5	1	-	-	-	-
12067384	Pieskow	790	27	5	0	1	1	-	-
12067392	Pohlitz	897	26	8	7	5	5	-	-
12067396	Ragow	2 688	25	10	3	0	0	-	-
12067400	Ranzig	964	33	8	2	-	-	-	-
12067404	Ratzdorf	392	17	9	-	1	1	0	0
12067408	Rauen	2 138	96	55	9	3	3	1	1
12067412	Reichenwalde	880	36	15	1	5	5	0	0
12067416	Reudnitz	864	12	1	0	2	2	0	0
12067420	Rieplos	874	24	2	1	0	0	0	0
12067424	Rießen	2 995	100	21	1	1	1	1	1
12067428	Sauen	935	15	6	1	0	0	-	-
12067432	Schadow	448	26	2	0	0	0	0	0
12067436	Schernsdorf	3 349	28	10	7	2	2	0	0
12067440	Schöneiche b. Berlin	1 664	433	347	34	0	0	4	4
12067444	Schönfelde	1 858	39	8	2	3	3	-	-
12067448	Schwerin	474	15	4	0	-	-	-	-
12067452	Schwerzko	370	9	3	2	0	0	0	0
12067456	Selchow	890	28	6	6	3	3	-	-
12067460	Sieversdorf	1 237	25	5	1	1	1	0	0
12067464	Spreeau	1 371	97	17	48	2	1	0	0
12067468	Spreehagen	3 456	130	41	22	0	0	11	9
12067472	Steinhöfel	1 438	51	9	11	0	0	0	0
12067476	Steinsdorf	1 138	28	5	2	1	1	1	1
12067480	Storkow	3 381	309	96	149	1	-	3	3
12067484	Streichwitz	523	11	1	1	3	3	0	0
12067488	Stremmen	605	31	3	3	-	-	-	-
12067492	Tauche	830	37	7	2	0	0	0	0
12067496	Tempelberg	1 285	45	5	3	-	-	-	-
12067500	Trebatsch	2 094	55	15	4	2	2	1	1
12067504	Treppeln	2 799	29	16	2	1	0	1	1
12067508	Vogelsang	579	36	18	1	6	6	2	2
12067512	Weichensdorf	801	20	4	3	-	-	-	-
12067516	Wellmitz	2 458	62	15	4	6	6	3	1

1) 100 / 200, 300 (ohne 310), 400, 500, 940

# **Nutzung und regionaler Gliederung in Brandenburg Hektar**

von										Siedlungs- und Verkehrs- fläche <sup>1)</sup>	Schlüssel- nummer
Verkehrsfläche		Landwirtschaftsfläche			Wald- fläche	Wasser- fläche	Flächen anderer Nutzung				
zu- sammen	darunter	zu- sammen	darunter				zu- sammen	darunter			
	Straße, Weg, Platz		Moor	Heide				Fried- hof	Unland		
(500)	(510-530)	(600)	(650)	(660)	(700)	(800)	(900)	(940)	(950)		
201	187	1 042	1	-	5 082	213	91	6	84	431	12067336
25	22	266	-	-	341	0	1	-	1	47	12067340
37	37	318	-	-	745	28	80	2	79	110	12067344
60	60	716	-	-	1 851	191	35	1	34	84	12067348
21	21	623	-	-	262	4	21	0	21	78	12067352
81	66	1 092	-	-	354	17	14	1	13	198	12067356
24	24	571	-	-	316	3	12	0	11	46	12067360
21	21	341	-	-	466	2	6	0	6	31	12067364
18	17	67	-	-	202	26	30	1	29	45	12067372
52	45	875	-	-	697	3	3	1	1	86	12067376
17	16	254	-	-	230	12	1	0	1	35	12067380
16	16	502	-	-	232	4	8	-	8	43	12067384
25	25	328	-	-	502	5	4	1	2	52	12067392
57	57	573	-	-	2 005	8	20	1	19	83	12067396
31	31	544	-	-	238	87	30	0	30	65	12067400
11	11	255	-	-	49	17	41	1	30	29	12067404
74	74	433	-	-	1 505	2	25	2	23	173	12067408
29	29	612	-	-	185	1	11	1	10	67	12067412
22	22	468	-	-	358	2	1	-	1	33	12067416
23	22	454	-	-	355	14	4	0	4	48	12067420
101	101	307	-	-	2 436	32	18	1	17	202	12067424
24	24	350	-	-	541	1	3	1	3	40	12067428
11	11	201	-	-	201	8	1	0	1	37	12067432
108	103	245	-	-	2 869	59	38	0	38	136	12067436
143	143	864	-	-	195	9	16	6	10	585	12067440
57	42	1 151	-	-	573	3	31	0	31	97	12067444
15	15	198	-	-	211	32	3	0	2	30	12067448
11	11	239	-	-	102	7	1	0	1	20	12067452
22	22	494	-	-	318	13	13	1	12	50	12067456
28	28	818	-	-	349	7	8	0	7	54	12067460
42	42	270	-	-	873	43	44	0	43	140	12067464
102	102	865	-	-	2 258	45	44	3	41	246	12067468
45	43	1 079	-	-	242	10	9	0	9	97	12067472
43	43	478	-	-	573	5	9	1	9	72	12067476
138	117	786	-	-	1 642	455	47	3	44	454	12067480
10	10	292	-	-	202	1	4	0	3	22	12067484
15	15	538	-	-	17	2	1	0	1	47	12067488
24	21	758	-	-	5	5	1	0	1	61	12067492
30	30	920	-	-	279	4	7	0	6	75	12067496
42	42	1 174	-	-	570	159	91	1	90	99	12067500
55	55	298	-	-	2 342	65	9	0	8	85	12067504
24	24	340	-	-	150	7	14	1	13	63	12067508
30	23	280	-	-	470	0	0	0	0	50	12067512
75	66	1 705	-	-	457	56	93	1	83	141	12067516

**Noch: 1 Bodenfläche 2001 nach Art der tatsächlichen in**

Schlüssel- nummer	Verwaltungsbezirk	Boden- fläche insgesamt	da						
			Gebäude- und Freifläche			Betriebsfläche		Erholungsfläche	
			zu- sammen	darunter		zu- sammen	darunter	zu- sammen	darunter
				Wohnen	Gewerbe, Industrie				Grün- anlage
		(999)	(100/200)	(130)	(170)	(300)	(310)	(400)	(420)
12067520	Wendisch Rietz	2 507	127	50	18	0	-	1	1
12067524	Werder	578	11	3	1	1	1	-	-
12067528	Wiesenu	2 960	92	35	9	4	4	3	3
12067532	Wilmersdorf	882	17	5	0	0	0	-	-
12067536	Wilmersdorf	1 229	18	6	0	0	0	-	-
12067540	Wochowsee	382	9	2	0	0	0	-	-
12067544	Woltersdorf	911	269	204	19	1	0	8	8
12067548	Zeust	1 051	9	1	0	2	1	-	-
12067552	Ziltendorf	2 920	92	39	8	2	2	0	0
12067000	Oder-Spree	224 237	10 142	3 458	2 845	575	404	211	151
12068008	Banzendorf	1 071	18	5	-	5	5	2	2
12068012	Barsikow	747	34	7	-	2	-	1	-
12068016	Basdorf	822	2	1	-	0	-	-	-
12068020	Berlinchen	1 711	28	5	0	3	3	-	-
12068024	Betzin	969	25	6	0	1	1	-	-
12068028	Blandikow	1 733	24	6	0	-	-	0	0
12068036	Blesendorf	1 660	32	6	-	3	1	1	1
12068040	Blumenthal	2 667	80	31	4	2	2	5	0
12068044	Bork-Lellichow	1 113	22	10	-	0	0	6	5
12068048	Braunsberg	995	15	3	-	1	1	0	0
12068052	Breddin	4 473	114	32	-	3	3	4	-
12068060	Brunne	1 542	24	9	1	1	1	2	2
12068064	Bückwitz	1 165	43	13	-	6	6	1	1
12068068	Christdorf	1 025	31	9	1	-	-	1	1
12068072	Dabergotz	1 274	40	11	2	2	-	3	1
12068080	Dechtow	1 628	30	11	0	0	-	3	3
12068084	Dessow	632	36	20	0	-	-	2	0
12068088	Deutschhof	915	21	6	-	-	-	-	-
12068092	Dierberg	1 340	21	8	0	2	1	1	-
12068096	Dorf-Zechlin	1 576	86	61	-	0	0	6	6
12068100	Dossow	1 425	37	12	-	0	0	3	3
12068104	Dranse	1 675	47	8	-	0	0	1	1
12068109	Dreetz	6 424	151	70	1	1	1	14	3
12068112	Drewen	908	33	11	1	-	-	1	1
12068116	Fehrbellin	1 671	151	67	25	7	1	8	7
12068120	Flecken Zechlin	6 568	40	27	1	5	3	26	25
12068124	Frankendorf	3 343	13	7	-	-	-	1	0
12068128	Fretzdorf	2 773	85	31	4	1	1	2	1
12068132	Freyenstein	3 415	62	26	-	3	3	2	2
12068136	Gadow	6 064	33	14	-	0	-	0	0
12068148	Garz	851	15	5	-	1	1	-	-
12068156	Goldbeck	716	14	7	-	-	-	-	-
12068164	Grabow bei Blumenthal	958	26	6	2	-	-	3	0

1) 100 / 200, 300 (ohne 310), 400, 500, 940

# **Nutzung und regionaler Gliederung in Brandenburg Hektar**

von										Siedlungs- und Verkehrs- fläche <sup>1)</sup>	Schlüssel- nummer
Verkehrsfläche		Landwirtschaftsfläche			Wald- fläche	Wasser- fläche	Flächen anderer Nutzung				
zu- sammen	darunter	zu- sammen	darunter				zu- sammen	darunter			
	Straße, Weg, Platz		Moor	Heide				Fried- hof	Unland		
(500)	(510-530)	(600)	(650)	(660)	(700)	(800)	(900)	(940)	(950)		
84	78	286	1	-	1 877	108	24	1	23	213	12067520
18	18	272	-	-	258	17	0	0	0	29	12067524
117	69	1 833	-	-	747	95	69	3	50	215	12067528
23	17	350	-	-	486	1	5	0	4	40	12067532
29	29	685	-	-	459	20	17	0	17	47	12067536
8	8	159	-	-	155	39	11	0	11	18	12067540
95	95	116	-	-	353	57	11	2	9	375	12067544
23	23	630	-	-	343	23	22	0	22	33	12067548
88	74	2 246	-	0	182	114	196	2	182	182	12067552
7 253	6 566	86 326	3	3	107 054	8 594	4 081	146	3 792	17 923	12067000
32	31	900	-	-	99	6	8	0	3	53	12068008
18	16	676	-	-	7	9	0	0	-	54	12068012
2	2	35	-	-	782	-	0	0	-	4	12068016
36	36	1 013	-	-	585	19	25	2	23	67	12068020
18	18	786	-	-	119	18	1	0	1	43	12068024
37	37	1 143	-	-	510	15	3	2	1	64	12068028
44	44	1 267	-	-	298	11	4	1	3	80	12068036
82	66	1 499	-	-	971	26	3	1	1	168	12068040
33	33	306	-	-	649	96	1	0	1	61	12068044
26	24	638	-	-	312	1	2	0	1	42	12068048
111	89	2 808	-	-	1 389	35	10	2	0	230	12068052
38	32	1 430	-	-	16	23	9	0	8	64	12068060
43	36	1 019	-	-	34	12	7	0	7	88	12068064
27	27	760	-	-	184	14	9	0	9	58	12068068
81	56	1 115	-	-	11	17	4	0	4	127	12068072
40	40	1 361	-	-	167	18	9	0	9	74	12068080
19	15	535	-	-	29	10	1	0	0	57	12068084
35	35	824	-	-	22	12	2	-	1	55	12068088
46	38	706	-	-	554	6	3	0	2	70	12068092
38	38	790	-	-	637	4	15	1	14	131	12068096
46	36	981	-	-	347	9	1	1	1	87	12068100
58	46	755	-	-	718	92	4	1	4	106	12068104
168	155	3 771	-	-	2 030	223	67	3	43	336	12068109
18	17	749	-	-	88	19	1	0	1	52	12068112
76	54	1 296	-	-	75	44	12	2	11	243	12068116
104	103	842	-	5	5 088	437	25	0	25	173	12068120
58	58	172	-	-	3 064	2	33	0	32	73	12068124
130	118	781	-	-	1 726	21	27	1	26	218	12068128
91	78	2 937	-	-	282	29	10	1	8	156	12068132
120	114	489	-	-	5 400	15	8	2	5	156	12068136
16	16	786	-	-	16	16	1	0	0	32	12068148
13	12	532	-	-	150	8	0	0	-	26	12068156
21	21	751	-	-	130	16	10	1	9	51	12068164

**Noch: 1 Bodenfläche 2001 nach Art der tatsächlichen in**

Schlüssel- nummer	Verwaltungsbezirk	Boden- fläche insgesamt	da						
			Gebäude- und Freifläche			Betriebsfläche		Erholungsfläche	
			zu- sammen	darunter		zu- sammen	darunter	zu- sammen	darunter
				Wohnen	Gewerbe, Industrie				Grün- anlage
		(999)	(100/200)	(130)	(170)	(300)	(310)	(400)	(420)
12068168	Groß Haßlow	1 540	29	11	1	2	1	1	1
12068172	Großzerlang	1 316	25	13	-	4	4	5	5
12068176	Hakenberg	1 118	18	7	-	-	-	1	1
12068180	Heiligengrabe	2 469	89	19	22	1	-	3	1
12068184	Heinrichsdorf	2 557	20	7	2	14	14	-	-
12068188	Herzberg (Mark)	1 857	53	24	0	2	2	1	-
12068192	Herzsprung	860	20	7	-	0	-	1	0
12068196	Hindenberg	434	7	2	-	0	0	-	-
12068204	Holzhausen	1 109	23	6	1	12	12	1	-
12068208	Jabel	665	14	5	-	0	-	0	0
12068212	Kagar	1 571	17	12	0	0	-	4	1
12068220	Karwese	1 021	20	10	-	-	-	1	-
12068228	Keller	645	14	7	0	0	0	-	-
12068236	Kleinzerlang	429	25	13	-	0	-	26	17
12068240	Klosterheide	570	17	11	-	-	-	6	5
12068244	Königsberg	1 739	33	11	-	-	-	4	3
12068248	Königshorst	2 297	57	17	-	-	-	5	0
12068252	Kötzlin	1 131	24	4	-	2	2	-	-
12068264	Kyritz	6 860	408	240	30	24	14	41	12
12068268	Langen	1 692	28	11	-	2	2	1	0
12068272	Lentzke	1 821	38	13	-	2	2	1	1
12068276	Liebenthal	830	63	7	7	2	-	1	-
12068280	Lindow (Mark)	2 386	112	90	0	3	2	19	13
12068284	Linow	1 649	33	16	-	-	-	3	3
12068288	Linum	2 665	50	16	2	6	3	3	1
12068300	Luhme	874	53	13	-	0	0	-	-
12068304	Manker	1 646	34	10	-	2	2	1	1
12068306	Märkisch Linden	4 414	147	46	28	13	6	3	2
12068308	Maulbeerwalde	1 198	21	6	-	-	-	1	0
12068312	Nackel	2 419	40	9	-	-	-	2	-
12068320	Neuruppin	30 345	1 114	668	45	103	31	120	82
12068324	Neustadt (Dosse)	3 849	186	108	10	17	-	9	8
12068328	Niemerlang	1 058	26	6	0	0	0	2	1
12068332	Papenbruch	1 731	31	8	1	3	3	0	0
12068336	Plänitz-Leddin	1 532	27	8	-	1	0	0	0
12068340	Protzen	1 309	36	15	-	4	4	3	1
12068348	Rehfeld-Berlitt	1 947	49	13	-	0	-	3	2
12068352	Rheinsberg	6 264	199	128	15	16	10	25	25
12068356	Roddahn	2 181	51	12	-	1	1	1	-
12068364	Rosenwinkel	1 327	18	4	-	1	1	5	4
12068368	Rosow	2 995	20	9	-	4	4	1	-
12068372	Rüthnick	1 766	27	13	-	0	0	6	6
12068380	Schönberg (Mark)	1 490	30	10	-	0	-	2	1
12068384	Schönermark	1 137	36	4	-	3	3	1	-

1) 100 / 200, 300 (ohne 310), 400, 500, 940

**Nutzung und regionaler Gliederung in Brandenburg  
Hektar**

von										Siedlungs- und Verkehrs- fläche <sup>1)</sup>	Schlüssel- nummer
Verkehrsfläche		Landwirtschaftsfläche			Wald- fläche	Wasser- fläche	Flächen anderer Nutzung				
zu- sammen	darunter	zu- sammen	darunter				zu- sammen	darunter			
	Straße, Weg, Platz		Moor	Heide				Fried- hof	Unland		
(500)	(510-530)	(600)	(650)	(660)	(700)	(800)	(900)	(940)	(950)		
62	56	799	-	-	636	7	4	1	3	93	12068168
22	22	220	-	-	1 004	18	19	0	19	52	12068172
31	31	707	-	-	188	125	49	1	42	51	12068176
73	63	1 066	-	-	1 225	9	4	1	2	167	12068180
72	61	688	-	-	1 712	38	13	1	12	94	12068184
70	59	1 341	-	-	368	20	3	1	2	124	12068188
30	30	513	-	-	272	14	10	0	9	52	12068192
10	10	323	-	-	93	1	0	0	-	17	12068196
26	26	967	-	-	74	5	2	1	1	50	12068204
25	25	584	-	-	33	3	5	0	4	40	12068208
43	40	309	-	4	969	219	10	1	9	65	12068212
30	22	891	-	-	63	14	1	0	1	51	12068220
19	19	429	-	-	172	8	3	0	2	33	12068228
17	17	225	-	-	110	22	5	1	4	68	12068236
23	19	273	-	-	229	7	17	0	16	45	12068240
57	57	996	-	-	518	79	52	1	51	94	12068244
79	76	2 010	-	-	82	59	5	1	4	142	12068248
29	23	982	-	-	87	7	1	0	1	53	12068252
319	231	3 735	-	-	1 735	547	52	5	46	782	12068264
38	38	1 442	-	-	125	50	6	1	5	69	12068268
31	31	1 655	-	-	62	30	4	0	3	70	12068272
41	38	580	-	-	138	3	2	1	1	107	12068276
76	67	614	-	-	964	559	40	2	35	210	12068280
50	46	856	-	-	574	127	7	1	6	86	12068284
84	79	2 200	-	-	92	163	65	1	63	142	12068288
22	22	435	-	-	220	123	20	-	20	76	12068300
27	27	1 512	-	-	42	24	4	1	3	63	12068304
160	142	3 628	-	-	413	34	15	2	13	320	12068306
53	53	804	-	-	311	2	5	0	5	76	12068308
69	64	1 976	-	-	285	44	1	1	0	113	12068312
1 593	1 433	11 698	70	0	13 543	1 705	471	54	176	2 952	12068320
183	116	2 557	-	-	823	60	13	3	3	398	12068324
30	30	829	-	-	161	7	3	1	2	59	12068328
66	66	859	-	-	761	9	2	1	2	98	12068332
50	38	1 206	-	-	221	25	3	0	2	77	12068336
18	18	1 200	-	-	28	14	6	1	5	58	12068340
49	49	1 492	-	-	309	32	15	1	14	101	12068348
198	166	989	-	-	3 889	878	70	3	68	431	12068352
53	53	1 566	-	-	464	29	15	1	6	105	12068356
30	27	994	-	-	263	14	1	0	1	54	12068364
103	92	709	-	-	2 121	14	24	16	7	140	12068368
52	52	973	-	-	685	17	5	1	4	86	12068372
49	45	782	-	-	615	11	1	0	0	82	12068380
32	24	876	-	-	173	13	3	0	1	70	12068384

**Noch: 1 Bodenfläche 2001 nach Art der tatsächlichen in**

Schlüssel- nummer	Verwaltungsbezirk	Boden- fläche insgesamt	da						
			Gebäude- und Freifläche			Betriebsfläche		Erholungsfläche	
			zu- sammen	darunter		zu- sammen	darunter	zu- sammen	darunter
				Wohnen	Gewerbe, Industrie				Grün- anlage
		(999)	(100/200)	(130)	(170)	(300)	(310)	(400)	(420)
12068388	Schwanow	464	15	5	-	2	0	-	-
12068392	Schweinrich	1 944	23	4	0	0	0	-	-
12068396	Seebeck-Strubensee	1 394	28	9	-	3	3	4	4
12068404	Sewekow	1 544	28	17	-	2	0	3	1
12068409	Sieversdorf-Hohenofen	1 983	56	29	-	0	0	1	1
12068412	Storbeck	838	9	2	-	2	1	1	-
12068416	Stüdenitz	1 298	30	9	1	0	0	2	0
12068420	Tarmow	1 249	43	10	12	27	-	4	3
12068424	Teetz/Ganz	2 539	51	13	-	3	3	3	2
12068425	Temnitzquell	6 560	96	46	1	5	4	7	5
12068426	Temnitztal	4 446	95	40	1	3	1	5	3
12068436	Vielitz	1 022	17	7	-	1	1	5	5
12068440	Walchow	773	15	6	-	0	0	0	0
12068444	Wall	601	20	5	-	2	0	3	2
12068448	Wallitz	1 544	14	8	-	1	1	0	0
12068452	Walsleben	3 178	61	21	9	15	13	10	10
12068460	Wernikow	683	16	5	-	1	1	0	0
12068468	Wittstock/Dosse	9 694	462	257	53	40	19	43	31
12068472	Wulfersdorf	1 898	38	8	-	1	1	1	1
12068477	Wusterhausen/Dosse	14 580	385	150	6	8	6	25	17
12068480	Wustrau-Altfricksack	3 505	77	33	1	5	5	7	4
12068484	Zaatzke	2 109	47	12	-	3	2	2	1
12068488	Zechlinerhütte	1 938	25	23	0	1	-	38	38
12068492	Zechow	1 278	13	10	0	7	7	0	0
12068496	Zempow	910	16	5	-	0	0	4	2
12068501	Zernitz-Lohm	3 697	103	38	-	4	4	3	0
12068504	Zootzen	1 334	16	3	-	1	1	0	0
12068508	Zühlen	1 311	23	8	0	-	-	5	1
12068000	Ostprignitz-Ruppin	250 872	6 637	3 002	292	434	234	586	392
12069004	Alt Bork	844	29	1	6	0	0	1	-
12069008	Baitz	1 193	18	1	6	0	0	1	-
12069012	Bardenitz	2 603	47	9	2	4	4	2	0
12069016	Beelitz	4 946	328	97	133	8	5	52	45
12069020	Belzig	3 714	271	63	137	11	6	16	6
12069024	Benken	588	8	4	1	-	-	0	-
12069028	Bensdorf	3 411	93	39	6	9	9	6	2
12069032	Bergholz	890	21	5	5	3	-	-	-
12069036	Bergholz-Rehbrücke	1 066	149	90	29	1	0	3	2
12069044	Bochow	924	45	11	10	4	4	2	-
12069048	Boecke	536	9	2	0	-	-	0	-
12069052	Borkheide	503	130	104	22	-	-	4	0
12069056	Borkwalde	488	53	26	15	-	-	1	-
12069060	Borne	1 106	22	3	5	-	-	2	-

1) 100 / 200, 300 (ohne 310), 400, 500, 940



**Nutzung und regionaler Gliederung in Brandenburg  
Hektar**

von										Siedlungs- und Verkehrs- fläche <sup>1)</sup>	Schlüssel- nummer
Verkehrsfläche		Landwirtschaftsfläche			Wald- fläche	Wasser- fläche	Flächen anderer Nutzung				
zu- sammen	darunter	zu- sammen	darunter				zu- sammen	darunter			
	Straße, Weg, Platz		Moor	Heide				Fried- hof	Unland		
(500)	(510-530)	(600)	(650)	(660)	(700)	(800)	(900)	(940)	(950)		
9	9	336	-	-	96	0	5	0	4	26	12068388
60	60	1 098	-	-	613	147	3	0	2	83	12068392
43	43	816	-	-	427	71	2	0	2	75	12068396
57	52	592	-	-	830	31	1	0	0	89	12068404
65	59	1 690	-	-	124	36	11	2	2	123	12068409
20	20	775	-	265	18	7	8	-	8	30	12068412
43	30	1 141	-	-	62	12	7	1	-	76	12068416
55	54	1 002	-	-	77	31	10	0	9	129	12068420
71	71	1 354	-	-	1 006	23	28	1	27	127	12068424
222	204	2 388	-	-	3 688	91	62	2	58	327	12068425
111	102	4 059	-	2	77	65	32	3	29	215	12068426
32	32	594	-	-	206	158	9	0	9	55	12068436
27	27	698	-	-	12	17	3	-	3	43	12068440
17	12	534	-	-	2	14	11	0	10	42	12068444
20	20	317	-	1	1 190	1	3	1	2	34	12068448
137	120	1 722	-	-	1 086	19	128	1	128	211	12068452
20	20	622	-	-	21	2	0	0	-	37	12068460
295	273	4 747	-	-	3 656	51	400	11	41	832	12068468
64	64	1 544	-	-	237	11	2	1	2	103	12068472
373	361	10 073	-	-	3 325	347	45	5	34	790	12068477
81	73	2 528	-	-	344	423	40	2	39	167	12068480
55	51	1 730	-	-	247	16	8	1	8	107	12068484
27	27	94	-	-	1 407	332	14	0	12	91	12068488
41	41	167	-	-	1 035	8	6	0	6	55	12068492
25	25	537	-	-	311	3	15	0	15	44	12068496
102	88	3 025	-	-	391	54	15	2	5	210	12068501
37	37	562	-	-	706	11	1	0	0	53	12068504
38	38	773	-	-	430	36	6	1	6	67	12068508
8 062	7 250	139 458	70	277	84 966	8 485	2 243	167	1 389	15 653	12068000
39	39	232	-	-	537	6	1	0	0	69	12069004
40	29	888	-	-	227	18	2	0	1	59	12069008
75	75	1 457	-	-	846	25	148	1	16	124	12069012
221	170	1 771	-	-	2 510	33	23	3	5	608	12069016
158	131	1 227	-	-	1 975	10	45	5	20	455	12069020
13	13	364	-	-	200	1	2	-	2	21	12069024
107	107	1 919	-	-	1 179	62	35	1	20	207	12069028
25	25	693	-	-	143	1	3	0	3	49	12069032
75	55	410	-	-	412	12	5	1	2	229	12069036
33	31	740	-	-	92	5	3	0	2	81	12069044
17	17	359	-	-	133	8	10	0	10	26	12069048
54	49	14	-	-	295	-	5	2	0	190	12069052
36	36	24	-	-	373	0	1	1	-	90	12069056
40	26	753	-	-	282	1	6	-	5	64	12069060

**Noch: 1 Bodenfläche 2001 nach Art der tatsächlichen in**

Schlüssel- nummer	Verwaltungsbezirk	Boden- fläche insgesamt	da						
			Gebäude- und Freifläche			Betriebsfläche		Erholungsfläche	
			zu- sammen	darunter		zu- sammen	darunter	zu- sammen	darunter
				Wohnen	Gewerbe, Industrie				Grün- anlage
		(999)	(100/200)	(130)	(170)	(300)	(310)	(400)	(420)
12069064	Brachwitz	1 273	11	2	0	-	-	-	-
12069068	Brielow	895	89	33	24	0	0	17	2
12069072	Briest	501	29	11	8	-	-	4	0
12069076	Brück	5 788	240	92	80	3	2	6	1
12069080	Buchholz b. Niemege	705	9	1	0	-	-	0	-
12069084	Buchholz bei Beelitz	1 124	38	15	4	4	4	1	0
12069088	Buckau	2 010	27	2	7	3	3	4	-
12069092	Bücknitz	1 683	44	7	21	1	1	1	-
12069096	Busendorf	2 339	49	12	27	-	-	2	0
12069100	Butzow	1 631	39	6	2	3	3	3	0
12069104	Cammer	2 267	27	10	2	0	-	3	3
12069108	Caputh	1 284	121	88	13	-	-	35	7
12069112	Dahnsdorf	1 254	31	4	5	0	0	1	-
12069116	Damelang-Freienthal	3 380	37	6	5	2	2	2	0
12069120	Damsdorf	1 207	101	41	12	15	15	4	0
12069124	Deetz	1 693	46	27	4	96	1	1	1
12069128	Derwitz	778	23	8	3	1	1	0	0
12069132	Deutsch Bork	764	13	1	1	-	-	0	-
12069136	Dietersdorf	267	14	3	2	3	2	2	-
12069140	Dippmannsdorf	1 766	22	12	5	1	-	1	-
12069144	Dretzen	1 153	22	2	1	1	1	1	-
12069148	Elsholz	1 037	19	11	6	0	0	0	0
12069152	Emstal	933	18	9	1	17	17	0	0
12069156	Fahlhorst	465	13	5	0	0	-	-	-
12069160	Fahrland	2 758	220	35	143	1	1	16	16
12069164	Feldheim	1 570	24	1	1	3	3	0	-
12069168	Ferch	3 600	86	32	17	0	-	25	3
12069172	Fichtenwalde	654	107	80	1	-	-	5	5
12069176	Fohrde	1 499	58	19	13	32	30	2	0
12069180	Fredersdorf	1 599	30	2	4	-	-	2	-
12069184	Fresdorf	921	33	9	0	13	13	4	0
12069188	Garrey	1 454	18	2	1	-	-	1	-
12069192	Geltow	931	101	55	16	0	-	33	8
12069196	Glienecke	1 968	19	8	1	6	5	2	-
12069200	Glindow	1 296	118	61	25	6	6	6	3
12069204	Göhlisdorf	1 446	41	14	8	5	5	2	0
12069208	Gollwitz	1 197	26	6	2	1	1	1	0
12069212	Golm	1 146	118	24	37	1	1	8	5
12069216	Golzow	3 996	113	28	17	2	2	2	0
12069220	Gortz	1 098	23	3	8	1	1	4	-
12069224	Görzke	3 991	72	40	9	7	7	5	-
12069228	Götz	1 502	76	23	24	2	2	1	0
12069232	Gräben	2 432	23	7	3	-	-	10	-
12069236	Grebs	1 048	30	16	2	1	1	0	-
12069240	Groß Briesen	2 003	19	2	9	1	1	2	-

# Nutzung und regionaler Gliederung in Brandenburg Hektar

von										Siedlungs- und Verkehrs- fläche <sup>1)</sup>	Schlüssel- nummer
Verkehrsfläche		Landwirtschaftsfläche			Wald- fläche	Wasser- fläche	Flächen anderer Nutzung				
zu- sammen	darunter	zu- sammen	darunter				zu- sammen	darunter			
	Straße, Weg, Platz		Moor	Heide				Fried- hof	Unland		
(500)	(510-530)	(600)	(650)	(660)	(700)	(800)	(900)	(940)	(950)		
41	33	992	-	-	205	19	5	0	0	53	12069064
25	25	517	-	-	118	50	80	1	6	131	12069068
16	16	145	-	-	31	43	235	0	8	49	12069072
187	159	2 985	-	-	2 281	62	26	2	3	434	12069076
17	17	347	-	-	325	4	3	0	1	27	12069080
41	33	752	-	-	280	7	1	0	0	81	12069084
64	60	1 112	-	-	674	13	113	1	3	96	12069088
63	54	807	-	-	754	11	3	1	0	109	12069092
72	72	482	-	-	1 727	6	1	0	0	123	12069096
45	45	1 225	-	-	240	70	6	0	4	87	12069100
59	59	1 038	-	-	1 120	15	5	0	0	90	12069104
63	45	129	-	-	513	403	20	3	4	222	12069108
46	42	1 020	-	-	141	12	3	1	1	78	12069112
94	94	969	-	-	2 250	21	6	1	1	134	12069116
38	38	704	-	-	328	9	8	0	1	144	12069120
41	41	965	-	-	153	302	89	1	84	184	12069124
28	28	674	-	-	42	7	2	0	1	52	12069128
24	24	521	-	-	201	3	2	0	-	37	12069132
10	10	187	-	-	50	-	1	0	1	26	12069136
47	45	562	-	-	1 080	7	47	0	2	71	12069140
19	19	521	-	-	205	2	383	0	2	42	12069144
43	36	640	-	-	323	9	2	0	2	63	12069148
25	25	382	-	-	456	29	4	1	2	44	12069152
22	21	415	-	-	3	6	6	0	3	35	12069156
88	85	1 202	-	-	420	358	453	2	24	327	12069160
35	35	1 057	-	-	446	2	2	0	2	60	12069164
165	156	281	0	-	2 811	226	7	2	4	277	12069168
47	47	46	-	-	447	-	1	1	-	161	12069172
63	56	856	-	-	241	136	112	1	28	125	12069176
52	51	1 253	-	-	240	17	5	1	2	85	12069180
27	27	454	-	-	369	1	19	0	19	64	12069184
41	41	1 123	-	-	260	3	8	0	6	61	12069188
40	38	294	-	-	175	272	15	1	8	175	12069192
74	74	975	-	-	881	9	4	0	1	94	12069196
66	66	911	0	-	115	65	9	1	1	190	12069200
89	81	554	-	-	740	10	5	0	1	133	12069204
39	32	906	-	-	82	64	78	-	76	66	12069208
76	44	694	-	-	78	127	43	1	32	203	12069212
157	150	2 509	-	-	1 171	31	12	2	7	274	12069216
29	29	642	-	-	378	14	7	1	6	58	12069220
105	102	1 893	-	-	1 886	7	16	2	6	184	12069224
41	40	829	-	-	393	95	65	0	61	119	12069228
72	71	517	-	-	1 799	8	5	1	3	105	12069232
39	39	577	-	-	399	0	1	1	0	69	12069236
47	47	643	-	-	1 281	8	1	1	1	69	12069240

**Noch: 1 Bodenfläche 2001 nach Art der tatsächlichen in**

Schlüssel- nummer	Verwaltungsbezirk	Boden- fläche insgesamt	da						
			Gebäude- und Freifläche			Betriebsfläche		Erholungsfläche	
			zu- sammen	darunter		zu- sammen	darunter	zu- sammen	darunter
				Wohnen	Gewerbe, Industrie				Grün- anlage
		(999)	(100/200)	(130)	(170)	(300)	(310)	(400)	(420)
12069244	Groß Glienicke	1 025	134	59	27	1	1	0	0
12069248	Groß Kreutz	1 460	115	32	9	3	0	4	1
12069252	Groß Marzehns	1 271	9	3	1	0	-	1	0
12069256	Grubo	1 750	23	4	5	-	-	1	-
12069260	Güterfelde	1 841	113	43	58	7	6	3	0
12069264	Hagelberg	1 362	16	3	3	-	-	0	-
12069268	Haseloff-Grabow	2 109	25	3	6	-	-	2	1
12069272	Hohenferchesar	721	16	6	1	0	0	3	-
12069276	Hohenlobbese	4 132	13	6	2	0	0	-	-
12069280	Jeserig	1 056	71	25	12	1	1	1	-
12069284	Jeserig/Fläming	1 142	18	10	4	-	-	0	0
12069288	Jeserigerhütten	1 888	20	9	2	-	-	2	0
12069292	Kemnitz	534	52	30	15	0	-	44	1
12069296	Ketzür	994	19	6	1	1	1	2	-
12069300	Klein Marzehns	1 083	8	0	1	1	1	1	-
12069304	Kleinmachnow	1 191	442	283	50	1	0	17	8
12069308	Klepzig	1 519	10	4	3	-	-	0	0
12069312	Köpernitz	666	14	2	3	0	0	-	-
12069316	Krahne	2 370	46	9	4	0	0	1	-
12069320	Kranepuhl	984	18	0	1	-	-	-	-
12069324	Krielow	1 047	21	7	2	1	1	-	-
12069328	Kuhlowitz	1 263	24	4	3	2	2	0	0
12069332	Langerwisch	1 224	76	53	2	1	1	2	2
12069336	Lehnin	4 419	112	58	22	0	0	12	2
12069340	Lehnsdorf	1 350	8	2	3	1	1	1	-
12069344	Linthe	1 517	92	27	34	15	13	0	0
12069348	Lobbese	2 789	30	3	1	4	4	-	-
12069352	Locktow	1 208	30	2	3	25	25	4	-
12069356	Lübnitz	861	17	2	1	-	-	-	-
12069360	Lühnsdorf	777	6	0	0	1	1	0	-
12069364	Lünow	1 043	19	6	1	1	1	3	-
12069368	Lüsse	656	8	2	1	-	-	0	-
12069372	Lütte	2 063	36	7	14	0	0	0	0
12069376	Marquardt	526	54	15	15	1	1	4	0
12069380	Marzahna	1 607	40	5	6	0	0	2	-
12069384	Marzahne	1 466	16	4	1	3	3	-	-
12069388	Medewitz	2 346	31	9	17	2	1	1	-
12069392	Michelsdorf	749	28	15	5	4	4	1	1
12069396	Michendorf	1 356	158	75	26	1	0	5	2
12069400	Mörz	806	16	1	1	0	0	1	-
12069404	Mützdorf	606	8	2	2	-	-	0	-
12069408	Nahmitz	595	26	12	2	1	-	3	0
12069412	Neschholz	746	16	3	1	-	-	0	-
12069416	Netzen	1 965	44	19	4	3	3	6	1

1) 100 / 200, 300 (ohne 310), 400, 500, 940

**Nutzung und regionaler Gliederung in Brandenburg  
Hektar**

von										Siedlungs- und Verkehrs- fläche <sup>1)</sup>	Schlüssel- nummer
Verkehrsfläche		Landwirtschaftsfläche			Wald- fläche	Wasser- fläche	Flächen anderer Nutzung				
zu- sammen	darunter	zu- sammen	darunter				zu- sammen	darunter			
	Straße, Weg, Platz		Moor	Heide				Fried- hof	Unland		
(500)	(510-530)	(600)	(650)	(660)	(700)	(800)	(900)	(940)	(950)		
53	53	341	-	-	396	56	45	1	1	187	12069244
54	47	1 016	-	-	257	10	1	1	0	176	12069248
48	48	257	-	-	952	1	2	1	0	60	12069252
31	31	685	-	-	993	0	16	-	2	55	12069256
111	111	685	-	-	721	35	166	8	16	235	12069260
35	28	604	-	-	702	1	4	0	3	51	12069264
93	86	999	-	-	987	1	3	1	2	121	12069268
23	23	409	-	-	155	21	94	1	4	42	12069272
70	70	622	-	-	1 749	2	1 676	0	2	83	12069276
48	41	744	-	-	145	13	33	0	29	120	12069280
34	31	340	-	-	740	8	1	0	1	53	12069284
36	36	147	-	-	1 679	2	1	0	0	59	12069288
56	47	206	-	-	135	39	3	0	-	152	12069292
28	28	591	-	-	319	20	14	0	12	49	12069296
28	28	421	-	-	622	1	2	0	1	37	12069300
166	146	106	-	-	399	37	23	5	6	632	12069304
33	33	278	-	-	1 197	1	1	0	0	43	12069308
38	36	479	-	-	126	5	4	0	1	52	12069312
84	81	1 354	-	-	855	28	2	0	-	131	12069316
35	35	611	-	-	312	2	7	-	7	53	12069320
35	24	863	-	-	110	16	0	-	-	56	12069324
57	37	868	-	-	297	4	10	0	6	82	12069328
92	80	733	-	-	307	6	6	1	3	172	12069332
140	140	511	-	-	3 442	189	12	3	7	267	12069336
32	32	420	-	-	887	0	2	0	1	40	12069340
64	64	877	-	-	460	8	1	0	0	158	12069344
70	70	1 676	-	-	984	4	19	1	3	102	12069348
47	47	684	-	-	399	11	8	-	1	80	12069352
22	22	399	-	-	421	1	1	0	1	39	12069356
23	23	367	-	-	377	4	1	0	-	29	12069360
27	27	861	-	-	79	46	8	0	7	48	12069364
92	17	340	-	-	209	4	3	0	1	101	12069368
52	49	1 011	-	-	925	12	28	-	1	88	12069372
52	42	296	-	-	75	43	1	0	0	111	12069376
42	42	1 387	-	-	128	2	7	1	3	84	12069380
42	42	691	-	-	693	11	11	0	9	58	12069384
86	55	347	-	-	1 873	4	2	1	0	119	12069388
21	21	390	-	-	296	0	9	1	1	51	12069392
100	82	156	-	-	907	25	4	3	1	267	12069396
20	19	643	-	-	122	3	0	-	0	38	12069400
17	17	317	-	-	261	1	2	0	0	25	12069404
30	30	320	-	-	208	2	6	0	3	60	12069408
44	25	368	-	-	313	3	1	-	0	61	12069412
57	57	1 016	-	-	249	567	23	1	19	108	12069416

**Noch: 1 Bodenfläche 2001 nach Art der tatsächlichen in**

Schlüssel- nummer	Verwaltungsbezirk	Boden- fläche insgesamt	da						
			Gebäude- und Freifläche			Betriebsfläche		Erholungsfläche	
			zu- sammen	darunter		zu- sammen	darunter	zu- sammen	darunter
				Wohnen	Gewerbe, Industrie				Grün- anlage
		(999)	(100/200)	(130)	(170)	(300)	(310)	(400)	(420)
12069420	Neu Fahrland	331	48	23	17	2	-	9	0
12069424	Neuehütten	309	9	4	3	-	-	1	0
12069428	Neuendorf b. Brück	1 589	22	3	7	1	0	0	-
12069432	Nichel	1 205	19	3	2	4	4	1	-
12069436	Niebel	927	14	1	1	0	0	1	-
12069440	Niebelhorst	68	2	0	0	-	-	-	-
12069444	Niederwerbig	1 305	23	0	0	-	-	2	-
12069448	Niemegk	4 481	167	29	95	30	30	9	0
12069452	Nudow	826	18	11	2	2	1	1	1
12069456	Oberjünne	882	12	5	2	-	-	-	-
12069460	Päwesin	2 356	72	18	24	1	1	9	0
12069464	Philippsthal	201	9	8	0	-	-	1	1
12069468	Phöben	986	48	13	3	-	-	5	-
12069476	Pritzerbe	3 940	68	30	6	3	3	1	0
12069480	Prützke	1 288	22	11	0	1	1	0	-
12069484	Raben	1 103	17	2	4	1	1	2	-
12069488	Rädel	680	29	13	5	21	20	2	-
12069492	Radewege	1 216	42	15	3	3	3	0	0
12069496	Rädigke	2 274	27	2	5	-	-	2	-
12069500	Ragösen	1 710	37	5	8	1	1	2	-
12069504	Reckahn	1 236	45	13	9	1	1	2	-
12069508	Reesdorf	1 287	7	5	0	-	-	0	-
12069512	Reetz	3 687	38	11	7	6	6	9	-
12069516	Reetzerhütten	1 479	22	9	4	-	-	2	-
12069520	Reppinichen	1 561	24	12	1	1	1	1	-
12069524	Rieben	1 407	27	11	0	0	0	0	0
12069528	Rietz	944	64	19	25	1	1	0	0
12069532	Rietz	1 744	26	4	5	12	12	0	0
12069536	Rogäsen	905	17	9	2	-	-	4	2
12069540	Roskow	1 626	53	16	13	-	-	3	-
12069544	Rottstock	1 023	19	2	5	4	4	0	-
12069548	Saarmund	1 279	59	27	7	2	2	3	2
12069552	Salzbrunn	431	10	5	3	-	-	1	-
12069556	Satzkorn	665	64	3	18	4	1	2	0
12069560	Schäpe	1 099	7	6	0	0	0	0	-
12069564	Schenkenberg	569	60	21	5	-	-	5	0
12069568	Schenkenhorst	727	23	12	1	0	-	1	1
12069572	Schlalach	1 202	38	2	2	-	-	2	-
12069576	Schlamau	2 459	32	9	3	-	-	2	2
12069580	Schlunkendorf	688	12	7	0	-	-	0	0
12069584	Schmergow	1 635	48	15	8	61	-	9	0
12069588	Schwanebeck	887	32	5	14	3	2	3	1
12069592	Seeburg	938	54	25	11	12	6	1	1
12069596	Seddiner See	2 403	153	38	79	1	-	12	5

1) 100 / 200, 300 (ohne 310), 400, 500, 940

# **Nutzung und regionaler Gliederung in Brandenburg Hektar**

von										Siedlungs- und Verkehrs- fläche <sup>1)</sup>	Schlüssel- nummer
Verkehrsfläche		Landwirtschaftsfläche			Wald- fläche	Wasser- fläche	Flächen anderer Nutzung				
zu- sammen	darunter	zu- sammen	darunter				zu- sammen	darunter			
	Straße, Weg, Platz		Moor	Heide				Fried- hof	Unland		
(500)	(510-530)	(600)	(650)	(660)	(700)	(800)	(900)	(940)	(950)		
16	16	67	-	-	107	80	2	-	1	74	12069420
11	11	37	-	-	249	0	0	0	-	22	12069424
61	40	401	-	-	1 077	11	17	0	5	84	12069428
48	46	809	-	-	315	7	2	-	1	68	12069432
26	26	701	-	-	171	10	4	0	0	42	12069436
2	2	62	-	-	-	3	0	0	-	4	12069440
37	37	876	-	-	361	5	2	0	1	62	12069444
175	166	2 150	-	-	1 904	27	18	2	13	354	12069448
48	38	512	-	-	225	20	1	0	0	67	12069452
38	38	219	-	-	613	0	0	0	-	50	12069456
78	78	1 171	-	-	846	139	41	1	39	160	12069460
13	13	143	-	-	33	2	1	0	0	23	12069464
28	28	646	-	-	159	93	7	0	0	81	12069468
106	97	1 314	-	-	2 051	371	26	1	11	176	12069476
54	54	810	-	-	346	41	14	0	9	77	12069480
40	40	340	-	-	696	3	4	-	0	58	12069484
24	24	316	-	-	259	7	23	1	22	56	12069488
39	39	814	-	-	244	52	21	1	6	82	12069492
86	86	1 133	-	-	998	6	21	0	13	116	12069496
44	41	937	-	-	657	9	23	1	2	83	12069500
53	46	825	-	-	194	101	16	0	5	99	12069504
50	41	264	-	-	961	3	1	0	0	58	12069508
105	82	1 107	-	-	2 401	2	19	1	5	153	12069512
74	35	245	-	-	1 116	1	18	0	3	99	12069516
33	33	1 005	-	-	494	0	4	1	0	59	12069520
40	40	661	-	-	612	61	5	1	4	68	12069524
31	31	628	-	-	196	22	3	0	2	95	12069528
49	48	582	-	-	1 064	4	6	0	5	76	12069532
26	23	725	-	-	122	8	3	0	1	47	12069536
47	47	1 370	-	-	37	109	7	0	4	104	12069540
38	35	592	-	-	358	8	4	0	2	57	12069544
218	73	552	-	-	427	14	4	1	-	281	12069548
12	11	364	-	-	37	6	0	0	-	23	12069552
39	25	522	-	-	16	7	10	-	7	108	12069556
57	51	298	-	-	730	3	2	0	1	65	12069560
16	16	465	-	-	11	6	6	1	0	82	12069564
56	55	543	-	-	47	24	33	-	-	80	12069568
34	34	993	-	-	122	12	2	1	-	75	12069572
60	60	973	-	-	1 385	2	5	1	4	95	12069576
15	15	398	-	-	257	5	1	0	-	28	12069580
31	31	1 378	-	-	44	59	6	1	0	150	12069584
37	32	419	0	-	378	9	6	0	3	74	12069588
28	28	668	-	-	144	3	28	0	1	89	12069592
191	79	337	-	-	1 427	266	16	1	8	358	12069596

**Noch: 1 Bodenfläche 2001 nach Art der tatsächlichen in**

Schlüssel- nummer	Verwaltungsbezirk	Boden- fläche insgesamt	da						
			Gebäude- und Freifläche			Betriebsfläche		Erholungsfläche	
			zu- sammen	darunter		zu- sammen	darunter	zu- sammen	darunter
				Wohnen	Gewerbe, Industrie				Grün- anlage
		(999)	(100/200)	(130)	(170)	(300)	(310)	(400)	(420)
12069600	Sputendorf	947	30	7	4	-	-	3	1
12069604	Stahnsdorf	1 391	353	182	79	71	1	13	3
12069608	Steinberg	774	10	4	1	0	-	-	-
12069612	Stücken	1 380	24	15	4	-	-	2	1
12069616	Teltow	2 154	542	267	138	11	5	33	7
12069620	Töplitz	1 815	84	36	17	2	2	8	1
12069624	Trechwitz	1 057	27	10	2	-	-	5	0
12069628	Tremsdorf	918	23	8	8	-	-	1	-
12069632	Treuenbrietzen	7 505	218	103	61	12	11	19	4
12069636	Uetz-Paaren	1 342	34	8	2	2	2	1	1
12069640	Viesen	1 117	14	7	0	1	1	1	-
12069644	Warchau	1 547	24	12	5	0	0	4	-
12069648	Wenzlow	1 623	29	9	2	3	3	2	0
12069652	Werbig	2 854	41	9	23	1	1	1	-
12069656	Werder (Havel)	6 190	545	218	83	14	11	45	5
12069660	Weseram	1 209	40	12	5	0	-	3	-
12069664	Wiesenburg	1 135	81	30	29	27	26	18	17
12069668	Wildenbruch	1 122	99	47	2	16	16	83	9
12069672	Wilhelmshorst	848	79	69	4	-	-	1	1
12069676	Wittbrietzen	1 569	49	18	10	2	2	1	0
12069680	Wollin	2 622	71	24	7	4	4	2	0
12069684	Wust	881	39	10	1	2	1	1	-
12069688	Wusterwitz	2 341	143	70	12	2	2	4	1
12069692	Zauchwitz	1 425	24	11	6	2	1	2	1
12069696	Ziesar	2 399	112	36	30	2	2	7	0
12069700	Zitz	1 368	32	3	1	0	0	0	-
12069000	Potsdam-Mittelmark	268 293	10 163	3 907	2 276	705	427	811	202
12070004	Alt Krüssow	700	13	2	0	-	-	0	0
12070008	Bad Wilsnack	6 566	131	63	28	2	-	25	3
12070012	Baek	3 252	75	16	6	-	-	4	0
12070016	Barenthin	1 150	31	4	4	0	0	1	-
12070020	Bendelin	1 391	32	4	1	-	-	2	0
12070028	Berge	2 644	78	21	14	0	-	7	0
12070032	Besandten	1 164	21	8	1	1	1	-	-
12070036	Beveringen	1 197	31	7	1	1	1	1	0
12070040	Blüthen	1 853	33	5	2	0	-	2	-
12070044	Boberow	1 432	27	5	1	-	-	0	0
12070048	Boddin-Langnow	2 713	39	6	3	5	3	1	0
12070052	Breese	631	47	34	6	6	1	3	-
12070056	Buchholz	1 602	35	7	1	0	0	1	0
12070060	Cumlosen	2 185	62	30	6	1	-	3	0
12070064	Dallmin	1 581	47	11	17	-	-	6	3
12070068	Dannenwalde	1 823	46	9	13	2	2	3	0

1) 100 / 200, 300 (ohne 310), 400, 500, 940



# **Nutzung und regionaler Gliederung in Brandenburg Hektar**

von										Siedlungs- und Verkehrs- fläche <sup>1)</sup>	Schlüssel- nummer
Verkehrsfläche		Landwirtschaftsfläche			Wald- fläche	Wasser- fläche	Flächen anderer Nutzung				
zu- sammen	darunter	zu- sammen	darunter				zu- sammen	darunter			
	Straße, Weg, Platz		Moor	Heide				Fried- hof	Unland		
(500)	(510-530)	(600)	(650)	(660)	(700)	(800)	(900)	(940)	(950)		
45	45	628	-	-	185	24	32	0	-	78	12069600
116	111	396	-	-	188	9	245	184	17	737	12069604
30	30	482	-	-	243	3	6	0	5	40	12069608
38	38	806	-	-	471	39	1	0	0	64	12069612
202	161	1 070	-	-	155	33	109	5	34	787	12069616
76	76	1 138	-	-	235	259	13	1	10	169	12069620
38	38	755	-	-	201	12	20	1	19	71	12069624
26	26	698	-	-	158	11	1	0	0	50	12069628
281	213	2 265	-	-	4 554	105	52	5	45	523	12069632
39	39	964	-	-	152	147	3	0	2	75	12069636
31	31	671	-	-	388	9	3	0	0	46	12069640
54	49	922	-	-	523	6	14	0	14	81	12069644
66	66	734	-	-	775	11	3	1	1	98	12069648
64	64	441	-	-	2 288	7	12	1	3	107	12069652
239	231	2 850	-	-	1 281	1 182	33	6	3	839	12069656
29	29	1 063	-	-	11	39	23	1	18	73	12069660
53	39	713	-	-	230	4	9	1	6	153	12069664
57	57	398	-	-	453	7	10	1	8	240	12069668
65	41	23	-	-	675	3	2	0	1	145	12069672
43	41	866	-	-	578	24	5	0	0	94	12069676
87	87	1 116	-	-	1 313	19	11	1	8	160	12069680
28	23	588	-	-	57	125	42	-	42	67	12069684
93	77	1 114	-	-	833	135	17	2	11	243	12069688
38	38	1 031	-	-	300	27	2	0	-	64	12069692
118	103	1 742	-	-	341	16	61	2	27	240	12069696
38	30	1 201	-	-	77	14	5	-	3	71	12069700
10 126	8 926	127 636	1	-	105 333	7 885	5 633	317	1 115	21 695	12069000
23	20	533	-	-	127	2	3	0	3	36	12070004
237	192	2 688	-	-	3 350	97	37	4	1	399	12070008
91	91	2 536	-	-	502	26	18	4	0	173	12070012
32	29	1 028	-	-	46	6	6	1	6	64	12070016
40	37	1 111	-	-	185	12	8	1	-	75	12070020
76	75	2 127	-	-	319	25	11	3	-	164	12070028
20	20	888	-	-	6	158	70	-	4	41	12070032
37	26	1 053	-	-	61	10	3	1	2	70	12070036
39	39	1 507	-	-	260	4	7	1	-	75	12070040
31	31	854	-	-	439	77	3	0	-	59	12070044
80	74	1 132	-	-	1 440	8	7	1	3	123	12070048
30	30	323	-	-	206	6	10	2	0	86	12070052
43	38	1 320	-	-	182	1	20	1	4	79	12070056
72	72	1 524	-	-	322	166	35	3	3	140	12070060
59	49	1 108	-	-	281	21	58	1	1	114	12070064
50	44	1 289	-	-	407	16	9	1	7	100	12070068

**Noch: 1 Bodenfläche 2001 nach Art der tatsächlichen in**

Schlüssel- nummer	Verwaltungsbezirk	Boden- fläche insgesamt	da						
			Gebäude- und Freifläche			Betriebsfläche		Erholungsfläche	
			zu- sammen	darunter		zu- sammen	darunter	zu- sammen	darunter
				Wohnen	Gewerbe, Industrie				Grün- anlage
		(999)	(100/200)	(130)	(170)	(300)	(310)	(400)	(420)
12070072	Demerthin	1 263	45	9	6	0	0	2	0
12070076	Döllen	1 166	27	4	5	2	2	1	-
12070080	Eidenburg	2 573	28	8	4	1	1	2	-
12070084	Falkenhagen	1 069	158	5	133	108	3	66	65
12070088	Frehne	1 335	27	1	4	0	0	1	-
12070092	Garlin	3 724	59	10	4	-	-	2	0
12070096	Gerdshagen	2 255	87	8	45	-	-	7	4
12070100	Giesensdorf	862	27	7	10	4	4	1	0
12070104	Glöwen	4 633	138	41	19	4	4	5	1
12070108	Görike	1 057	21	2	1	0	0	1	-
12070112	Grabow-Buckow	1 029	29	5	1	1	1	1	0
12070116	Granzow	973	17	3	1	3	3	1	-
12070120	Groß Breese	1 729	24	11	0	0	-	0	0
12070124	Groß Pankow	1 840	44	12	8	-	-	1	0
12070128	Groß Warnow	1 387	38	12	3	24	24	0	0
12070132	Groß Welle	734	14	3	0	3	3	0	-
12070136	Groß Woltersdorf	854	17	2	1	0	0	-	-
12070140	Grube	1 355	29	4	3	-	-	0	-
12070144	Gülitz	1 608	45	6	2	-	-	2	-
12070148	Gumtow	1 335	31	6	6	3	3	3	-
12070152	Halenbeck	2 695	59	10	6	4	4	2	-
12070156	Helle	1 476	41	3	2	0	0	1	0
12070160	Hoppenrade	1 809	38	6	7	0	0	2	-
12070164	Hülsebeck	970	15	2	0	3	0	0	-
12070168	Jännersdorf	2 078	17	1	0	1	1	1	-
12070172	Karstädt	2 970	180	47	64	5	-	4	1
12070176	Kehrberg	1 250	33	6	2	-	-	1	-
12070180	Kemnitz	1 769	28	4	3	2	0	1	-
12070184	Klein Gottschow	1 771	24	4	1	1	1	6	1
12070188	Klein Woltersdorf	931	29	5	5	-	-	1	-
12070192	Kleinow	3 042	57	13	2	1	1	4	0
12070196	Kletzke	2 780	36	8	2	2	2	0	-
12070200	Kolrep	1 262	19	3	2	1	1	-	-
12070204	Krampfer	2 256	48	10	2	0	-	-	-
12070208	Krependorf	1 593	28	3	6	0	0	1	0
12070212	Kribbe	1 532	33	7	1	-	-	1	1
12070216	Kuhbier	992	20	3	1	0	0	1	0
12070220	Kuhsdorf	989	20	3	1	-	-	2	2
12070224	Kunow	2 214	51	6	11	1	1	0	0
12070228	Laaske	921	22	2	4	-	-	1	-
12070232	Laaslich	1 503	26	5	2	-	-	-	-
12070236	Lanz	5 999	84	26	7	4	4	3	0
12070240	Legde	3 101	48	9	1	1	-	3	-
12070244	Lenzen (Elbe)	5 729	127	42	42	5	5	11	2

1) 100 / 200, 300 (ohne 310), 400, 500, 940

**Nutzung und regionaler Gliederung in Brandenburg  
Hektar**

von										Siedlungs- und Verkehrs- fläche <sup>1)</sup>	Schlüssel- nummer
Verkehrsfläche		Landwirtschaftsfläche			Wald- fläche	Wasser- fläche	Flächen anderer Nutzung				
zu- sammen	darunter	zu- sammen	darunter				zu- sammen	darunter			
	Straße, Weg, Platz		Moor	Heide				Fried- hof	Unland		
(500)	(510-530)	(600)	(650)	(660)	(700)	(800)	(900)	(940)	(950)		
38	35	1 053	-	-	102	19	4	1	3	85	12070072
26	26	877	-	-	221	9	4	1	2	55	12070076
81	64	1 481	-	-	896	72	12	1	1	112	12070080
50	48	627	-	-	34	0	25	1	1	380	12070084
38	38	1 107	-	-	128	5	30	1	3	66	12070088
106	106	2 705	-	-	802	28	22	2	0	169	12070092
88	85	1 880	-	-	157	11	26	1	11	182	12070096
19	19	753	-	-	49	1	9	0	5	47	12070100
160	120	1 918	-	-	2 346	21	41	2	-	305	12070104
24	24	805	-	-	203	2	1	0	1	46	12070108
41	41	905	-	-	46	-	6	0	4	71	12070112
20	20	772	-	-	145	15	1	0	1	38	12070116
73	43	880	-	-	725	13	13	1	1	99	12070120
56	56	1 109	-	-	581	9	39	1	17	103	12070124
45	39	918	-	-	344	6	12	1	0	85	12070128
17	17	638	-	-	51	4	6	0	5	32	12070132
17	17	680	-	-	125	0	15	0	3	35	12070136
42	42	918	-	-	331	28	6	0	-	72	12070140
48	48	1 279	-	-	196	17	22	1	-	96	12070144
39	36	942	-	-	307	7	2	1	1	73	12070148
79	72	2 197	0	-	317	1	36	1	15	141	12070152
41	38	1 143	-	-	222	13	15	0	10	84	12070156
59	59	1 372	1	-	308	11	19	1	15	101	12070160
22	22	776	-	-	137	5	12	0	1	40	12070164
35	35	1 034	-	-	643	2	344	1	4	54	12070168
125	101	2 059	-	-	552	25	20	3	-	317	12070172
32	31	910	-	-	249	10	16	1	7	67	12070176
42	34	1 345	-	-	339	1	12	1	3	73	12070180
45	43	1 137	-	-	541	9	8	1	-	75	12070184
22	22	717	-	-	149	5	9	1	2	52	12070188
78	78	2 041	-	-	807	43	11	2	2	141	12070192
73	73	1 437	-	-	1 124	97	10	1	0	110	12070196
32	32	762	-	-	431	10	7	0	6	51	12070200
59	59	1 810	-	-	306	25	8	1	1	108	12070204
23	23	900	-	-	485	4	152	0	3	52	12070208
38	38	1 234	-	-	204	11	12	1	-	72	12070212
26	26	829	-	-	100	1	15	1	4	47	12070216
33	33	804	-	-	114	1	15	0	7	56	12070220
58	56	1 737	-	-	340	18	11	1	8	109	12070224
24	22	742	-	-	105	2	25	1	2	48	12070228
36	36	1 147	-	-	269	20	5	1	0	63	12070232
189	183	2 738	-	-	2 753	185	43	2	0	278	12070236
91	69	1 641	-	-	1 193	92	32	2	-	144	12070240
197	176	2 896	-	0	1 925	462	106	4	0	339	12070244

**Noch: 1 Bodenfläche 2001 nach Art der tatsächlichen in**

Schlüssel- nummer	Verwaltungsbezirk	Boden- fläche insgesamt	da						
			Gebäude- und Freifläche			Betriebsfläche		Erholungsfläche	
			zu- sammen	darunter		zu- sammen	darunter	zu- sammen	darunter
				Wohnen	Gewerbe, Industrie				Grün- anlage
		(999)	(100/200)	(130)	(170)	(300)	(310)	(400)	(420)
12070248	Lindenberg	1 055	21	4	4	0	0	1	-
12070252	Lockstädt	697	16	1	0	-	-	1	-
12070256	Lütkenhof	1 319	13	1	1	-	-	0	0
12070260	Mankmuß	2 372	35	5	9	-	-	-	-
12070264	Mansfeld	1 001	16	1	1	-	-	1	-
12070268	Mellen	1 270	22	5	1	3	3	-	-
12070272	Mertensdorf	1 308	27	3	1	1	1	2	-
12070276	Mesendorf	1 074	22	1	4	-	-	-	-
12070280	Meyenburg	3 145	117	32	33	4	4	3	0
12070284	Nebelin	1 056	21	7	1	-	-	1	-
12070288	Nettelbeck	1 069	21	4	3	0	0	1	-
12070292	Nettow	2 109	32	6	5	-	-	-	-
12070296	Perleberg	13 779	585	181	120	25	14	34	26
12070300	Pirow	2 775	50	8	6	1	1	-	-
12070304	Porep	992	19	3	1	1	1	1	-
12070308	Preddöhl	992	32	5	4	1	-	1	0
12070312	Premslin	2 015	48	10	3	-	-	1	1
12070316	Pritzwalk	4 622	341	99	137	12	3	39	22
12070320	Pröttlin	2 323	66	20	4	3	3	2	-
12070324	Putlitz	2 518	92	38	18	0	0	9	1
12070328	Quitzebel	1 040	34	12	11	-	-	3	1
12070332	Reckenzin	1 471	23	3	1	1	1	1	-
12070336	Reetz	819	17	3	0	-	-	1	-
12070340	Retzin	1 845	34	10	5	0	-	5	5
12070344	Rohlsdorf	1 249	26	5	3	1	1	-	-
12070348	Rühstädt	2 879	47	22	2	-	-	2	1
12070352	Sadenbeck	1 176	39	12	4	0	0	3	-
12070356	Sagast	1 258	24	3	1	0	0	1	-
12070360	Schmolde	1 896	44	15	1	3	3	1	0
12070364	Schönebeck	1 896	30	5	2	1	1	-	-
12070368	Schönhagen b. Gumtow	1 190	21	2	1	2	2	0	-
12070372	Schrepkow	890	22	4	2	-	-	1	-
12070376	Silmersdorf	825	20	2	1	1	1	1	-
12070380	Steffenshagen	738	25	2	7	3	1	0	-
12070384	Stepenitz	2 683	39	10	4	0	0	6	3
12070388	Telschow-Weitgendorf	2 074	32	3	2	10	10	1	-
12070392	Triglitz	1 021	21	3	1	0	0	1	0
12070396	Tüchen	1 572	36	4	3	2	1	0	0
12070400	Vehlin	725	12	1	0	1	1	1	1
12070404	Vehlow	1 710	49	9	7	0	0	2	-
12070408	Vettin	636	16	2	1	1	1	-	-
12070412	Viesecke	2 056	38	9	5	-	-	0	-
12070416	Weisen	1 560	65	30	14	0	-	2	0
12070420	Wilmersdorf	1 504	34	4	2	-	-	-	-

1) 100 / 200, 300 (ohne 310), 400, 500, 940

# **Nutzung und regionaler Gliederung in Brandenburg Hektar**

von										Siedlungs- und Verkehrs- fläche <sup>1)</sup>	Schlüssel- nummer
Verkehrsfläche		Landwirtschaftsfläche			Wald- fläche	Wasser- fläche	Flächen anderer Nutzung				
zu- sammen	darunter	zu- sammen	darunter				zu- sammen	darunter			
	Straße, Weg, Platz		Moor	Heide				Fried- hof	Unland		
(500)	(510-530)	(600)	(650)	(660)	(700)	(800)	(900)	(940)	(950)		
28	28	880	-	-	111	5	8	1	4	51	12070248
18	18	542	-	-	94	7	21	1	7	34	12070252
37	33	991	-	-	252	6	19	1	5	50	12070256
63	63	1 271	-	-	971	21	11	1	-	99	12070260
23	22	728	-	-	218	11	5	0	2	40	12070264
38	38	975	-	-	225	2	5	0	-	60	12070268
29	29	1 140	-	-	95	2	13	1	4	58	12070272
29	29	854	-	-	156	-	11	0	7	52	12070276
91	77	2 240	-	-	635	11	43	3	11	215	12070280
32	27	851	-	-	141	7	3	1	-	55	12070284
44	43	782	-	-	203	5	13	1	6	67	12070288
51	51	1 510	-	-	491	21	4	1	-	83	12070292
497	419	7 402	-	0	4 448	112	677	13	1	1 139	12070296
61	61	2 361	-	-	266	22	14	2	1	113	12070300
37	34	776	-	-	145	2	13	1	6	57	12070304
23	23	867	-	-	20	40	8	1	6	58	12070308
54	43	1 752	-	-	126	23	10	1	0	105	12070312
221	176	3 590	-	-	283	21	115	11	13	620	12070316
55	55	1 871	-	-	298	14	15	1	0	124	12070320
76	72	1 833	-	-	465	11	32	3	4	180	12070324
29	29	583	-	-	236	91	63	0	-	66	12070328
57	40	1 071	-	-	301	12	6	1	-	82	12070332
28	28	600	-	-	163	5	5	1	-	47	12070336
59	50	1 195	-	-	506	36	11	1	-	98	12070340
32	32	1 036	-	-	104	26	25	0	5	58	12070344
60	60	2 190	-	-	99	325	156	1	2	110	12070348
34	34	1 017	-	-	51	22	10	1	2	77	12070352
32	32	947	-	-	244	1	11	1	4	57	12070356
45	40	1 598	-	-	185	1	20	1	6	90	12070360
55	55	923	-	-	876	1	10	1	2	87	12070364
26	26	825	-	-	305	9	2	0	-	48	12070368
31	29	788	-	-	36	7	5	0	4	55	12070372
29	29	695	-	-	62	6	11	0	2	51	12070376
14	14	618	-	-	65	2	11	0	10	41	12070380
46	46	869	-	-	1 623	7	92	2	3	93	12070384
66	66	1 593	-	-	352	3	17	1	3	99	12070388
31	31	854	-	-	102	2	10	0	2	53	12070392
43	43	1 259	-	-	222	4	5	1	4	82	12070396
17	17	646	-	-	27	20	1	0	-	31	12070400
43	43	1 525	-	-	60	27	5	1	3	94	12070404
17	17	511	-	-	82	3	6	1	4	34	12070408
60	60	1 486	-	-	444	17	11	1	1	99	12070412
78	59	836	-	-	548	16	15	2	1	147	12070416
45	45	1 359	-	-	54	3	8	1	3	80	12070420

**Noch: 1 Bodenfläche 2001 nach Art der tatsächlichen in**

Schlüssel- nummer	Verwaltungsbezirk	Boden- fläche insgesamt	da						
			Gebäude- und Freifläche			Betriebsfläche		Erholungsfläche	
			zu- sammen	darunter		zu- sammen	darunter	zu- sammen	darunter
				Wohnen	Gewerbe, Industrie				Grün- anlage
		(999)	(100/200)	(130)	(170)	(300)	(310)	(400)	(420)
12070424	Wittenberge	5 044	603	233	196	14	0	59	21
12070428	Wolfshagen	3 948	91	12	16	1	1	6	1
12070432	Wootz	3 030	78	16	7	5	5	2	-
12070436	Wutike	1 778	41	3	3	1	1	1	0
12070000	Prignitz	212 299	5 892	1 488	1 191	300	137	394	169
12071004	Atterwasch	941	19	5	3	8	8	4	1
12071008	Bagenz	992	37	6	3	1	1	28	-
12071016	Bärenklau	1 990	30	6	6	-	-	3	1
12071020	Bloischdorf	482	17	3	1	-	-	0	0
12071024	Bohsdorf	819	28	13	3	1	1	1	0
12071028	Briesen	905	46	27	6	-	-	3	1
12071032	Burg (Spreewald)	3 050	287	125	23	8	6	10	6
12071036	Casel	3 011	70	11	52	492	460	2	-
12071040	Dissen	1 280	36	14	2	-	-	2	0
12071044	Döbern	1 573	199	105	67	-	-	7	0
12071048	Domsdorf	748	11	7	1	-	-	4	3
12071052	Drachhausen	3 836	71	19	2	4	4	3	1
12071056	Drebkau	2 151	127	53	49	18	16	9	6
12071060	Drehnow	1 095	43	15	0	-	-	-	-
12071064	Drewitz	2 675	32	9	3	38	38	2	1
12071068	Drieschnitz-Kahsel	1 065	31	8	2	-	-	1	0
12071072	Fehrow	1 952	25	8	2	11	11	1	-
12071076	Forst (Lausitz)	10 988	747	364	194	1 623	1 620	84	35
12071080	Frauendorf	404	18	8	1	-	-	0	0
12071084	Friedrichshain	527	43	21	9	-	-	3	3
12071088	Gablenz	514	9	7	0	-	-	0	-
12071092	Gahry	563	35	7	2	-	-	-	-
12071096	Gallinchen	548	105	63	4	0	0	2	2
12071098	Gastrose-Kerkwitz	2 483	67	24	15	16	15	8	3
12071100	Gosda	2 272	41	16	5	841	841	0	0
12071104	Grabko	1 137	9	2	1	4	4	0	0
12071112	Graustein	1 158	25	13	3	-	-	5	1
12071116	Greifenhain	926	23	10	3	8	6	1	-
12071120	Grießen	1 163	26	5	6	5	0	2	0
12071124	Groß Döbbern	1 176	33	15	3	0	0	3	-
12071132	Groß Gaglow	459	77	29	8	0	-	6	3
12071140	Groß Kölzig	1 133	42	23	9	0	0	5	-
12071144	Groß Luja	779	21	8	1	0	0	1	-
12071148	Groß Oßnig	1 157	33	18	2	-	-	0	0
12071152	Groß Schacksdorf	1 981	44	21	4	6	6	2	-
12071156	Grötsch	414	9	3	3	180	172	-	-
12071160	Guben	4 377	643	224	309	126	97	51	28
12071164	Guhrow	662	30	14	1	8	8	1	-

1) 100 / 200, 300 (ohne 310), 400, 500, 940

# **Nutzung und regionaler Gliederung in Brandenburg Hektar**

von										Siedlungs- und Verkehrs- fläche <sup>1)</sup>	Schlüssel- nummer
Verkehrsfläche		Landwirtschaftsfläche			Wald- fläche	Wasser- fläche	Flächen anderer Nutzung				
zu- sammen	darunter	zu- sammen	darunter				zu- sammen	darunter			
	Straße, Weg, Platz		Moor	Heide				Fried- hof	Unland		
(500)	(510-530)	(600)	(650)	(660)	(700)	(800)	(900)	(940)	(950)		
307	239	2 969	-	-	468	439	184	24	13	1 008	12070424
116	116	2 758	-	-	902	50	25	3	1	216	12070428
55	55	2 485	-	-	26	301	80	1	2	135	12070432
44	39	1 200	-	-	440	28	23	1	21	87	12070436
6 455	5 871	144 324	1	1	47 761	3 760	3 414	154	353	13 057	12070000
30	30	316	-	-	557	6	1	1	0	54	12071004
48	31	208	-	-	593	70	9	1	1	114	12071008
47	47	521	-	-	1 375	14	0	0	0	80	12071016
13	13	284	-	-	165	2	1	0	-	30	12071020
28	28	282	-	-	460	15	4	0	4	57	12071024
37	37	457	-	-	333	14	14	1	2	87	12071028
110	110	2 281	-	-	251	95	11	4	6	412	12071032
96	61	547	-	-	1 719	25	61	0	7	200	12071036
53	50	955	-	-	199	27	8	1	2	92	12071040
72	61	346	-	-	885	59	6	5	-	283	12071044
34	27	335	-	-	358	3	2	1	-	51	12071048
80	80	977	-	-	2 679	21	2	1	0	156	12071052
82	71	795	-	-	856	12	252	3	247	223	12071056
30	30	789	-	-	213	17	3	1	2	75	12071060
66	66	610	-	-	1 889	38	1	1	-	101	12071064
32	32	612	-	-	382	5	2	1	-	64	12071068
41	41	432	-	-	1 413	21	9	0	7	67	12071072
499	445	4 569	-	-	2 925	424	117	21	11	1 354	12071076
19	10	177	-	-	171	18	0	0	-	38	12071080
18	16	20	-	-	416	1	25	1	16	65	12071084
18	18	309	-	-	148	30	0	0	-	27	12071088
17	17	371	-	-	129	10	-	-	-	52	12071092
43	43	163	-	-	217	13	5	1	3	150	12071096
113	87	992	-	-	1 236	40	13	3	2	191	12071098
60	48	480	-	-	845	4	0	0	0	101	12071100
34	26	309	-	-	766	14	0	0	-	43	12071104
48	48	431	-	-	637	2	9	1	0	79	12071112
44	32	524	-	-	238	10	77	0	71	71	12071116
39	35	456	-	-	605	24	5	0	1	73	12071120
39	31	505	-	-	581	4	10	1	1	75	12071124
38	37	206	-	-	82	1	49	1	-	122	12071132
47	42	324	-	-	696	16	2	1	-	95	12071140
23	22	272	-	-	452	5	4	1	-	46	12071144
53	39	464	-	-	595	4	8	1	0	87	12071148
88	87	576	-	-	1 140	118	8	1	1	134	12071152
12	10	176	-	-	13	1	23	-	0	29	12071156
308	224	2 034	-	-	1 079	80	56	13	7	1 043	12071160
32	31	496	-	-	82	9	4	0	0	63	12071164

**Noch: 1 Bodenfläche 2001 nach Art der tatsächlichen in**

Schlüssel- nummer	Verwaltungsbezirk	Boden- fläche insgesamt	da						
			Gebäude- und Freifläche			Betriebsfläche		Erholungsfläche	
			zu- sammen	darunter		zu- sammen	darunter	zu- sammen	darunter
				Wohnen	Gewerbe, Industrie				Grün- anlage
		(999)	(100/200)	(130)	(170)	(300)	(310)	(400)	(420)
12071168	Haasow	750	20	10	0	-	-	1	-
12071172	Haidemühl	1 502	31	12	17	539	538	0	0
12071176	Heinersbrück	1 955	49	27	5	21	21	3	1
12071184	Hornow	1 333	21	8	1	0	0	-	-
12071188	Jämlitz	2 377	34	13	3	-	-	-	-
12071192	Jänschwalde	4 287	108	35	9	1	1	4	0
12071196	Jehserig	1 587	33	18	5	156	156	1	1
12071200	Jerischke	3 383	18	8	2	-	-	-	-
12071204	Jethe	914	15	5	2	19	19	0	0
12071208	Jocksdorf	743	26	5	2	-	-	1	-
12071212	Kathlow	2 013	15	8	1	467	208	-	-
12071224	Kiekebusch	380	32	26	2	-	-	0	0
12071228	Klein Döbbern	919	25	10	0	-	-	14	0
12071232	Klein Düben	485	13	3	0	-	-	-	-
12071236	Klein Kölzig	599	26	13	8	6	6	0	-
12071240	Klein Loitz	668	27	11	2	1	1	1	-
12071244	Kolkwitz	10 401	497	242	72	35	11	31	11
12071248	Komptendorf	650	22	12	1	-	-	3	0
12071252	Koppatz	402	16	7	3	8	8	0	0
12071260	Laubsdorf	667	36	17	2	0	0	2	0
12071264	Laubst	865	32	12	5	5	-	0	0
12071272	Leuthen	1 757	53	30	2	11	10	9	4
12071276	Lieskau	529	15	4	2	0	0	-	-
12071282	Lutzketal	5 344	148	39	18	18	14	15	12
12071284	Mattendorf	399	11	4	1	1	1	-	-
12071292	Müschen	465	19	7	1	-	-	3	2
12071300	Neuhausen	1 098	24	17	3	-	-	91	-
12071304	Peitz	1 338	202	115	45	5	1	15	6
12071310	Pinnow-Heideland	9 493	95	22	6	2	2	7	1
12071312	Preilack	1 682	36	11	1	0	0	2	0
12071316	Preschen	2 397	29	9	2	1	1	2	-
12071320	Proschim	1 351	30	11	5	5	5	4	-
12071328	Reuthen	1 044	23	7	2	8	8	9	-
12071332	Roggosen	590	38	10	4	-	-	2	-
12071340	Schmogrow	1 059	30	14	1	0	0	2	0
12071344	Schorbus	2 163	60	28	6	12	4	1	0
12071360	Sergen	995	21	10	1	2	2	1	0
12071364	Siewisch	1 086	28	11	6	62	62	0	0
12071368	Simmersdorf	530	34	10	3	-	-	-	-
12071372	Spremberg	14 971	1 156	381	514	3 874	3 765	58	31
12071380	Striesow	692	15	8	1	1	1	1	-
12071384	Tauer	4 191	59	24	8	5	5	14	0
12071386	Teichland	3 487	321	25	267	55	50	12	3
12071388	Trebendorf	861	24	7	1	-	-	1	1

1) 100 / 200, 300 (ohne 310), 400, 500, 940



**Nutzung und regionaler Gliederung in Brandenburg  
Hektar**

von										Siedlungs- und Verkehrs- fläche <sup>1)</sup>	Schlüssel- nummer
Verkehrsfläche		Landwirtschaftsfläche			Wald- fläche	Wasser- fläche	Flächen anderer Nutzung				
zu- sammen	darunter	zu- sammen	darunter				zu- sammen	darunter			
	Straße, Weg, Platz		Moor	Heide				Fried- hof	Unland		
(500)	(510-530)	(600)	(650)	(660)	(700)	(800)	(900)	(940)	(950)		
38	27	331	-	-	353	6	0	0	0	60	12071168
20	15	439	-	-	441	19	13	-	13	51	12071172
88	72	1 104	-	-	628	20	41	0	-	141	12071176
40	40	482	-	-	775	5	11	1	2	62	12071184
54	54	395	-	-	1 869	7	20	0	19	88	12071188
160	124	1 372	-	-	2 570	14	58	1	-	273	12071192
51	49	640	-	-	682	22	1	1	1	86	12071196
60	60	310	-	-	2 935	50	9	0	2	79	12071200
32	32	333	-	-	507	7	1	0	0	47	12071204
27	13	223	-	-	146	4	316	0	-	54	12071208
96	54	395	-	-	952	83	5	0	0	370	12071212
36	29	154	-	-	137	16	3	0	-	69	12071224
38	35	455	-	-	296	75	16	1	0	78	12071228
10	10	309	-	-	144	4	4	0	-	24	12071232
25	18	221	-	-	310	10	1	0	-	52	12071236
19	19	242	-	-	371	5	2	0	1	47	12071240
553	455	5 306	-	-	3 644	288	47	8	17	1 113	12071244
22	22	369	-	-	229	4	2	1	-	47	12071248
19	13	180	-	-	175	3	1	0	-	35	12071252
24	24	418	-	-	182	4	0	0	-	62	12071260
40	24	629	-	-	134	4	20	-	-	78	12071264
74	66	678	-	-	918	6	9	1	-	137	12071272
16	16	261	-	-	230	7	1	0	0	31	12071276
142	142	2 678	-	-	2 179	161	2	2	0	311	12071282
12	12	177	-	-	196	1	0	0	-	23	12071284
15	15	390	-	-	25	13	1	0	-	37	12071292
38	22	225	-	-	473	241	6	1	0	153	12071300
98	85	921	-	-	40	49	7	4	2	323	12071304
162	162	1 048	0	-	8 000	179	1	1	-	264	12071310
54	33	353	-	-	1 231	5	0	0	-	93	12071312
61	61	486	-	-	1 786	16	16	1	0	93	12071316
46	38	751	-	-	356	14	146	1	126	81	12071320
37	36	354	-	-	578	33	2	1	-	70	12071328
40	35	164	-	-	345	1	0	0	-	80	12071332
39	39	670	-	-	262	36	20	0	4	71	12071340
64	58	1 112	-	-	877	6	31	1	0	133	12071344
55	55	425	-	-	426	63	2	0	-	78	12071360
33	28	578	-	-	357	10	17	1	-	63	12071364
25	17	264	-	-	192	5	9	1	9	59	12071368
611	481	3 710	-	-	4 372	630	561	14	49	1 947	12071372
32	30	449	-	-	174	14	5	0	1	48	12071380
80	80	866	-	-	3 108	60	1	1	-	153	12071384
165	109	1 060	-	1	774	1 044	56	1	21	505	12071386
23	23	433	-	-	365	13	1	1	-	49	12071388

**Noch: 1 Bodenfläche 2001 nach Art der tatsächlichen in**

Schlüssel- nummer	Verwaltungsbezirk	Boden- fläche insgesamt	da						
			Gebäude- und Freifläche			Betriebsfläche		Erholungsfläche	
			zu- sammen	darunter		zu- sammen	darunter	zu- sammen	darunter
				Wohnen	Gewerbe, Industrie				Grün- anlage
		(999)	(100/200)	(130)	(170)	(300)	(310)	(400)	(420)
12071392	Tschernitz	761	50	24	13	0	0	4	0
12071396	Türkendorf	564	11	4	2	1	1	-	-
12071400	Turnow	2 120	46	19	1	4	-	1	0
12071404	Wadelsdorf	791	15	3	0	0	0	-	-
12071408	Welzow	1 083	192	82	69	8	-	9	1
12071412	Werben	2 494	100	51	4	1	0	3	1
12071416	Wolfshain	562	22	9	8	13	13	1	-
12071000	Spree-Neiße	166 163	7 190	2 827	1 944	8 747	8 229	581	171
12072004	Ahrensdorf	741	23	8	0	-	-	5	4
12072013	Baruth/Mark	10 376	231	23	56	24	13	23	18
12072016	Blankenfelde	1 227	316	189	2	0	-	9	4
12072032	Bollensdorf	504	11	1	3	1	1	0	-
12072040	Buckow	1 198	12	2	0	1	1	0	-
12072048	Dahlewitz	1 033	165	9	62	-	-	3	0
12072052	Dahme/Mark	3 408	161	17	79	4	4	12	2
12072064	Diedersdorf	1 101	74	13	2	0	-	2	1
12072068	Dornswalde	2 306	37	1	17	2	2	1	-
12072072	Gadsdorf	620	12	1	-	5	5	0	-
12072076	Gebersdorf	1 431	18	2	11	0	0	1	-
12072089	Glienick	3 776	126	22	9	56	49	7	1
12072092	Görsdorf	2 216	23	1	13	2	2	1	0
12072104	Groß Kienitz	622	38	11	19	1	-	124	0
12072108	Groß Machnow	1 665	107	12	28	2	1	6	3
12072112	Groß Schulzendorf	1 213	38	7	9	8	8	2	1
12072120	Großbeeren	4 086	353	36	21	14	1	14	10
12072132	Herbersdorf	639	7	0	-	1	1	-	-
12072144	Hohenseefeld	1 679	63	5	19	0	0	1	0
12072156	Ihlow	935	19	2	0	1	1	1	-
12072160	Illmersdorf	1 000	14	1	1	2	2	4	-
12072164	Jühnsdorf	1 118	46	5	-	11	8	0	0
12072169	Jüterbog	17 568	621	254	144	52	25	45	4
12072172	Kallinchen	1 216	52	3	0	98	1	1	1
12072176	Kemnitz	2 638	43	13	4	1	-	2	-
12072184	Klasdorf	2 515	21	1	-	1	1	85	85
12072188	Klausdorf	1 015	128	11	10	10	9	1	0
12072204	Kummersdorf-Alexanderdorf	685	37	5	0	0	0	2	1
12072208	Kummersdorf-Gut	2 240	98	4	-	11	-	-	-
12072232	Luckenwalde	4 674	621	193	318	45	12	29	12
12072236	Lüdersdorf	1 155	34	3	4	0	0	1	0
12072240	Ludwigsfelde	8 977	1 038	155	273	27	8	27	19
12072244	Mahlow	1 490	335	54	5	13	11	11	4
12072260	Mehlsdorf	746	15	2	6	2	2	1	-
12072268	Mellensee	789	84	6	2	0	0	1	0

1) 100 / 200, 300 (ohne 310), 400, 500, 940

# **Nutzung und regionaler Gliederung in Brandenburg Hektar**

von										Siedlungs- und Verkehrs- fläche <sup>1)</sup>	Schlüssel- nummer
Verkehrsfläche		Landwirtschaftsfläche			Wald- fläche	Wasser- fläche	Flächen anderer Nutzung				
zu- sammen	darunter	zu- sammen	darunter				zu- sammen	darunter			
	Straße, Weg, Platz		Moor	Heide				Fried- hof	Unland		
(500)	(510-530)	(600)	(650)	(660)	(700)	(800)	(900)	(940)	(950)		
32	32	354	-	-	286	12	23	1	6	86	12071392
18	18	276	-	-	256	2	0	0	-	29	12071396
54	52	568	-	-	1 431	14	1	1	0	106	12071400
28	28	230	-	-	507	2	8	0	-	44	12071404
114	39	289	-	-	223	9	238	4	233	328	12071408
75	74	1 953	-	-	312	43	8	2	4	181	12071412
29	17	160	-	-	277	32	27	1	2	53	12071416
6 213	5 251	60 793	0	1	75 422	4 646	2 572	130	903	14 631	12071000
60	50	473	-	-	134	33	12	0	3	89	12072004
293	260	2 574	-	2	7 171	37	23	5	7	563	12072013
104	78	499	-	-	250	40	9	2	5	431	12072016
11	11	331	-	-	145	5	0	0	0	23	12072032
25	25	428	-	-	729	0	2	0	1	38	12072040
85	74	504	-	-	249	6	22	0	20	253	12072048
99	95	2 341	-	-	760	23	8	4	1	276	12072052
48	26	719	-	-	222	25	8	1	4	126	12072064
47	47	399	-	-	1 791	9	20	1	3	85	12072068
16	16	411	-	-	160	3	12	0	12	29	12072072
40	40	763	-	-	584	4	21	0	6	59	12072076
89	89	2 320	-	-	1 022	40	116	1	111	230	12072089
57	57	1 197	-	-	924	9	3	1	0	82	12072092
22	20	381	-	-	46	8	2	-	2	185	12072104
55	51	1 286	-	-	115	57	36	0	36	170	12072108
25	25	976	-	-	135	13	16	0	16	65	12072112
284	185	2 856	-	-	408	63	95	4	39	667	12072120
20	20	374	-	-	230	8	0	0	-	27	12072132
50	50	1 189	-	-	363	11	2	1	1	115	12072144
24	24	662	-	-	221	5	1	0	1	44	12072156
21	21	603	-	-	352	3	1	0	0	40	12072160
51	51	573	-	-	426	6	6	1	5	100	12072164
471	365	4 937	-	48	5 390	74	5 979	12	28	1 176	12072169
28	28	276	-	-	601	116	44	0	32	179	12072172
55	41	600	-	-	1 936	1	1	0	-	101	12072176
79	59	568	-	-	1 717	35	9	0	4	185	12072184
38	38	303	-	-	393	115	26	1	25	170	12072188
23	23	401	-	-	205	9	9	1	8	62	12072204
41	26	6	-	-	2 047	22	14	-	14	151	12072208
270	237	1 986	-	0	1 373	52	299	23	51	975	12072232
25	25	1 021	-	-	51	14	9	0	5	60	12072236
476	398	4 368	-	-	2 651	288	102	8	88	1 568	12072240
146	119	849	-	9	92	10	34	3	30	496	12072244
16	16	540	-	-	161	8	2	0	-	32	12072260
36	31	386	-	-	124	107	50	1	49	122	12072268

**Noch: 1 Bodenfläche 2001 nach Art der tatsächlichen in**

Schlüssel- nummer	Verwaltungsbezirk	Boden- fläche insgesamt	da						
			Gebäude- und Freifläche			Betriebsfläche		Erholungsfläche	
			zu- sammen	darunter		zu- sammen	darunter	zu- sammen	darunter
				Wohnen	Gewerbe, Industrie				Grün- anlage
		(999)	(100/200)	(130)	(170)	(300)	(310)	(400)	(420)
12072280	Nächst Neuendorf	497	51	13	5	6	-	2	2
12072292	Niebendorf-Heinsdorf	1 931	34	7	2	3	3	1	-
12072297	Niedergörsdorf	20 459	573	109	100	139	25	48	1
12072298	Niederer Fläming	16 222	314	32	41	19	17	27	1
12072300	Niendorf	672	6	3	0	-	-	-	-
12072308	Nunsdorf	868	25	1	3	1	0	-	-
12072312	Nuthe-Urstromtal	33 391	493	96	104	15	14	19	3
12072324	Paplitze	1 817	152	3	1	1	1	0	0
12072329	Petkus	4 765	73	13	15	6	2	5	1
12072332	Prensdorf	760	10	1	1	-	-	0	-
12072340	Rangsdorf	1 708	315	30	7	1	-	18	1
12072344	Rehagen	960	83	22	1	6	6	4	1
12072356	Rietdorf	898	19	1	2	1	1	0	0
12072364	Rosenthal	1 549	21	1	12	1	1	1	-
12072368	Saalow	889	78	4	1	0	-	1	1
12072376	Schöbendorf	1 583	19	2	1	0	0	0	-
12072380	Schöna-Kolpien	2 197	24	3	4	6	6	2	-
12072388	Schöneiche	1 448	42	2	13	88	0	3	0
12072392	Schönhagen	834	23	6	7	0	0	0	0
12072412	Sperenberg	3 243	101	6	17	2	2	5	0
12072421	Thyrow	3 524	144	15	16	3	-	19	18
12072426	Trebbin	7 053	353	76	117	18	12	17	2
12072428	Wahlsdorf	1 992	35	3	7	1	1	8	-
12072464	Wildau-Wentdorf	1 185	24	11	0	0	0	-	-
12072468	Wünsdorf	7 293	653	73	39	36	2	32	4
12072476	Zossen	2 859	327	46	34	3	-	11	5
12072000	Teltow-Fläming	209 198	9 012	1 647	1 669	753	261	645	211
12073008	Angermünde	7 238	335	101	129	34	30	36	17
12073016	Bagemühl	1 048	14	6	1	1	1	2	1
12073024	Beenz	895	25	5	6	0	0	0	0
12073028	Berkholz	833	16	2	2	-	-	0	0
12073032	Berkholz-Meyenburg	1 229	72	24	5	17	17	6	6
12073036	Bertikow	850	19	3	3	0	0	1	1
12073040	Beutel	1 664	10	3	0	0	0	-	-
12073044	Biesenbrow	1 917	32	5	2	4	4	0	0
12073048	Biesendahlshof	488	25	2	20	5	-	3	-
12073052	Bietikow	938	13	3	3	2	2	0	0
12073056	Blankenburg	1 137	28	10	2	1	1	3	-
12073064	Blumberg	2 719	46	6	7	-	-	5	3
12073068	Boitzenburg	2 432	53	19	6	7	7	5	5
12073072	Bölkendorf	834	11	4	1	0	0	0	-
12073080	Bruchhagen	735	18	5	2	0	0	1	-
12073084	Brüssow	3 713	99	48	16	13	13	18	2

1) 100 / 200, 300 (ohne 310), 400, 500, 940

# **Nutzung und regionaler Gliederung in Brandenburg Hektar**

von										Siedlungs- und Verkehrs- fläche <sup>1)</sup>	Schlüssel- nummer
Verkehrsfläche		Landwirtschaftsfläche			Wald- fläche	Wasser- fläche	Flächen anderer Nutzung				
zu- sammen	darunter	zu- sammen	darunter				zu- sammen	darunter			
	Straße, Weg, Platz		Moor	Heide				Fried- hof	Unland		
(500)	(510-530)	(600)	(650)	(660)	(700)	(800)	(900)	(940)	(950)		
20	19	333	-	-	50	4	32	1	31	79	12072280
48	47	1 389	-	-	443	4	9	1	1	84	12072292
595	497	14 292	-	2	4 365	46	401	7	47	1 336	12072297
357	357	11 094	-	-	4 202	83	127	7	18	708	12072298
18	18	276	-	-	368	2	1	0	1	25	12072300
17	17	768	-	-	52	5	0	-	0	43	12072308
929	847	10 921	-	0	19 954	378	683	12	114	1 453	12072312
40	40	763	-	-	848	12	1	1	-	193	12072324
116	114	1 558	-	-	2 914	6	87	1	1	200	12072329
21	21	311	-	-	413	3	1	1	1	32	12072332
112	100	683	-	-	178	372	28	1	27	448	12072340
34	23	479	-	-	306	9	39	1	38	121	12072344
21	21	605	-	-	245	6	1	0	1	40	12072356
50	47	913	-	-	557	2	3	0	0	72	12072364
23	23	559	-	-	190	6	32	1	31	102	12072368
23	23	592	-	-	936	12	0	0	-	43	12072376
58	58	821	-	-	1 271	10	6	1	5	85	12072380
36	35	834	-	284	380	11	52	1	51	170	12072388
130	17	295	-	28	225	3	158	0	4	152	12072392
88	78	808	-	-	2 006	162	72	3	69	197	12072412
113	98	2 504	-	-	651	76	15	2	5	279	12072421
248	222	3 730	-	-	1 767	585	336	5	95	628	12072426
50	50	1 175	-	-	704	4	14	1	1	93	12072428
27	27	766	-	-	361	6	2	1	0	51	12072464
238	191	1 099	-	10	3 671	494	1 070	4	119	961	12072468
157	134	1 717	-	22	217	133	294	8	287	506	12072476
6 797	5 843	97 385	-	405	80 452	3 694	10 461	131	1 553	17 075	12072000
244	199	3 049	-	-	2 519	812	209	14	159	633	12073008
20	20	911	-	-	88	8	4	0	2	37	12073016
20	20	634	-	-	163	49	3	0	1	45	12073024
17	17	722	-	-	26	9	44	0	44	33	12073028
34	34	990	-	-	73	11	27	1	22	113	12073032
13	13	794	-	-	0	18	5	-	3	33	12073036
17	16	344	-	149	253	34	1 005	0	43	27	12073040
35	34	1 685	-	-	37	86	38	0	29	68	12073044
15	15	393	-	-	44	0	3	0	2	49	12073048
18	18	880	-	-	1	18	6	-	3	33	12073052
31	29	926	-	-	52	80	17	1	14	62	12073056
42	42	1 343	-	-	1 244	27	13	0	10	93	12073064
79	79	707	-	-	1 364	143	74	2	70	139	12073068
11	11	669	-	-	29	72	41	0	40	23	12073072
27	19	613	-	-	14	8	54	0	53	46	12073080
90	80	3 202	-	-	110	159	23	4	13	211	12073084

**Noch: 1 Bodenfläche 2001 nach Art der tatsächlichen in**

Schlüssel- nummer	Verwaltungsbezirk	Boden- fläche insgesamt	da						
			Gebäude- und Freifläche			Betriebsfläche		Erholungsfläche	
			zu- sammen	darunter		zu- sammen	darunter	zu- sammen	darunter
				Wohnen	Gewerbe, Industrie				Grün- anlage
		(999)	(100/200)	(130)	(170)	(300)	(310)	(400)	(420)
12073088	Buchenhain	2 295	49	6	3	0	-	1	1
12073092	Carmzow	1 951	34	3	3	-	-	3	0
12073096	Casekow	966	56	17	15	3	3	0	0
12073100	Criewen	1 637	44	8	12	2	2	11	11
12073104	Crussow	1 877	45	16	8	1	1	2	1
12073112	Dauer	1 132	14	2	2	-	-	1	0
12073116	Dedelow	1 657	66	20	9	1	1	4	2
12073120	Densow	3 421	18	6	3	-	-	3	3
12073128	Eickstedt	2 241	40	3	5	0	0	2	0
12073132	Fahrenholz	903	18	4	6	0	0	2	0
12073140	Falkenwalde	1 843	38	8	4	1	1	1	-
12073144	Felchow	1 375	29	5	5	2	2	1	1
12073148	Ferdinandshorst	876	16	3	2	0	0	1	0
12073152	Flemsdorf	1 284	20	2	6	1	1	1	0
12073156	Flieth	1 668	28	6	5	0	0	28	28
12073160	Frauenhagen	1 483	40	8	12	1	1	2	2
12073164	Fredersdorf	679	20	2	3	1	1	0	0
12073168	Friedenfelde	961	14	2	2	-	-	1	-
12073172	Friedrichsthal	660	11	3	1	-	-	0	-
12073176	Funkenhagen	3 623	45	12	1	0	-	5	1
12073180	Fürstenwerder	2 899	57	15	14	5	4	6	1
12073184	Gandenitz	2 455	24	8	1	-	-	-	-
12073188	Gartz (Oder)	2 800	86	39	20	6	6	6	2
12073192	Geesow	786	33	3	5	-	-	-	-
12073196	Gellmersdorf	1 087	17	2	3	1	1	-	-
12073200	Gerswalde	2 775	68	26	9	1	1	5	3
12073204	Gollin	1 458	13	8	5	0	0	1	1
12073209	Gollmitz	4 394	80	34	14	3	3	7	5
12073212	Golm	969	17	2	3	-	-	-	-
12073216	Göritz	2 542	66	19	6	3	3	5	3
12073220	Görlsdorf	1 357	17	4	1	1	1	-	-
12073224	Gramzow	2 470	78	17	33	5	1	5	2
12073228	Greiffenberg	1 521	57	14	9	4	4	1	1
12073232	Groß Dölln	3 916	79	22	4	-	-	12	9
12073236	Groß Pinnow	1 337	33	5	8	1	-	0	0
12073240	Groß Fredenwalde	2 490	47	7	3	3	3	1	-
12073244	Groß Kölpin	885	12	4	0	1	1	0	0
12073248	Grünberg	2 173	39	15	3	1	1	6	3
12073252	Grunewald	960	10	8	1	1	1	0	-
12073256	Grünow	788	11	2	0	1	1	2	0
12073261	Grünow	3 488	83	31	11	0	0	5	2
12073264	Günterberg	1 231	26	5	4	5	5	1	1
12073268	Güstow	1 000	23	6	7	0	-	2	1
12073272	Güterberg	815	21	10	2	-	-	2	2

1) 100 / 200, 300 (ohne 310), 400, 500, 940

# **Nutzung und regionaler Gliederung in Brandenburg Hektar**

von										Siedlungs- und Verkehrs- fläche <sup>1)</sup>	Schlüssel- nummer
Verkehrsfläche		Landwirtschaftsfläche			Wald- fläche	Wasser- fläche	Flächen anderer Nutzung				
zu- sammen	darunter	zu- sammen	darunter				zu- sammen	darunter			
	Straße, Weg, Platz		Moor	Heide				Fried- hof	Unland		
(500)	(510-530)	(600)	(650)	(660)	(700)	(800)	(900)	(940)	(950)		
52	52	1 612	-	-	392	76	115	2	109	104	12073088
33	33	1 712	-	-	81	73	16	1	13	70	12073092
37	26	835	-	-	21	4	8	1	7	95	12073096
28	28	1 136	-	-	203	134	78	0	41	84	12073100
44	44	1 399	-	-	303	12	71	-	51	91	12073104
30	24	1 039	-	-	3	35	10	0	3	46	12073112
52	35	1 456	-	-	46	22	10	0	9	123	12073116
80	68	774	-	-	2 154	33	360	1	251	101	12073120
55	51	2 082	-	-	18	37	8	1	1	98	12073128
14	11	847	-	-	15	4	4	0	3	34	12073132
48	43	1 683	-	-	4	26	42	0	34	86	12073140
29	29	976	-	-	212	75	51	0	47	60	12073144
11	11	823	-	-	1	6	17	0	16	28	12073148
24	24	908	-	-	243	47	41	0	38	45	12073152
31	31	1 417	-	-	39	37	87	0	86	88	12073156
37	31	1 325	-	-	30	19	30	0	28	79	12073160
14	11	621	-	-	1	6	15	0	15	34	12073164
10	10	618	-	-	216	54	47	0	45	25	12073168
11	11	275	-	-	98	153	112	0	90	23	12073172
57	57	1 604	-	-	1 672	135	104	1	102	108	12073176
52	50	1 662	-	-	299	758	60	1	42	117	12073180
30	30	648	-	-	1 741	5	6	0	6	54	12073184
115	115	1 815	-	-	452	156	163	5	121	212	12073188
17	17	666	-	-	16	9	45	0	43	50	12073192
32	29	749	-	-	257	8	24	0	23	50	12073196
57	57	1 787	-	-	768	25	63	2	58	133	12073200
33	33	188	-	-	1 067	84	71	1	70	48	12073204
110	91	3 349	-	-	764	40	41	2	20	199	12073209
19	14	913	-	-	9	4	8	0	8	36	12073212
59	50	2 273	-	-	84	33	18	1	4	132	12073216
41	33	252	-	-	836	162	48	0	41	58	12073220
55	50	2 084	-	-	118	111	13	1	9	143	12073224
45	34	1 181	-	-	65	21	147	2	141	104	12073228
73	73	360	-	0	3 148	242	4	1	2	164	12073232
26	26	1 096	-	-	142	9	29	1	22	61	12073236
45	45	1 569	-	-	582	100	142	1	139	95	12073240
15	15	404	-	-	409	4	39	0	39	28	12073244
40	34	1 988	-	-	41	48	9	1	5	86	12073248
33	28	331	-	-	478	3	104	1	10	45	12073252
13	9	717	-	-	33	5	7	0	3	25	12073256
81	65	3 171	-	-	15	83	49	1	44	170	12073261
28	28	1 100	-	-	3	4	64	0	62	56	12073264
23	23	928	-	-	4	7	12	1	11	49	12073268
15	12	655	-	-	102	15	5	1	4	39	12073272

**Noch: 1 Bodenfläche 2001 nach Art der tatsächlichen in**

Schlüssel- nummer	Verwaltungsbezirk	Boden- fläche insgesamt	da						
			Gebäude- und Freifläche			Betriebsfläche		Erholungsfläche	
			zu- sammen	darunter		zu- sammen	darunter	zu- sammen	darunter
				Wohnen	Gewerbe, Industrie				Grün- anlage
		(999)	(100/200)	(130)	(170)	(300)	(310)	(400)	(420)
12073276	Hammelspring	1 570	25	10	5	2	2	0	0
12073280	Hardenbeck	2 878	54	14	11	0	-	2	2
12073284	Haßleben	2 145	123	14	12	3	0	6	5
12073288	Herzfelde	1 327	33	9	6	1	1	0	0
12073292	Herzsprung	821	26	5	2	12	11	2	1
12073296	Hohenfelde	2 633	26	4	2	4	4	9	0
12073300	Hohengüstow	961	28	10	2	1	1	0	0
12073304	Hohenreinkendorf	1 733	34	5	3	1	0	1	-
12073308	Hohenselchow	2 709	68	10	16	1	1	6	-
12073313	Holzendorf	2 277	37	13	3	1	1	1	1
12073316	Jagow	2 893	70	10	10	0	0	2	2
12073320	Jakobshagen	1 147	32	6	3	0	-	0	0
12073328	Kaakstedt	2 646	46	11	2	4	4	1	1
12073332	Kerkow	1 123	31	9	3	0	-	1	1
12073336	Klaushagen	1 504	37	6	3	0	0	2	2
12073340	Klinkow	975	13	6	3	1	1	1	1
12073344	Klosterwalde	2 318	42	13	3	0	-	12	1
12073348	Kraatz	945	17	6	2	0	-	1	0
12073352	Krohnhorst	807	13	3	1	0	0	1	0
12073360	Landin	2 479	48	8	6	4	4	2	0
12073364	Lemmersdorf	2 423	62	11	13	1	1	16	1
12073368	Lübbenow	890	28	7	3	1	1	3	0
12073372	Luckow-Petershagen	2 376	54	9	8	6	6	2	0
12073376	Ludwigsburg	1 905	47	14	1	3	3	6	2
12073380	Lützelow	1 869	33	5	7	16	4	3	0
12073384	Lychen	7 222	128	26	72	4	4	17	2
12073388	Meichow	1 090	18	5	5	2	2	2	1
12073392	Mescherin	689	38	9	18	2	2	5	1
12073396	Milmersdorf	5 400	161	35	56	129	121	14	2
12073400	Milow	1 073	28	5	2	1	0	1	1
12073404	Mittenwalde	2 286	71	14	9	1	1	3	1
12073408	Mürow	1 385	23	5	3	2	2	1	0
12073412	Naugarten	605	9	6	2	1	0	4	0
12073416	Nechlin	711	11	6	2	-	-	1	0
12073420	Neukünkendorf	1 112	21	3	5	1	1	1	-
12073424	Neurochlitz	741	17	2	1	0	0	1	0
12073436	Petznick	1 903	32	16	1	-	-	2	0
12073440	Pinnow	1 330	201	16	163	0	0	4	2
12073444	Polßen	1 138	30	3	4	2	0	0	0
12073448	Potzlow	2 226	46	17	7	8	8	3	1
12073452	Prenzlau	7 770	625	114	285	48	8	49	32
12073456	Radekow	665	22	4	1	0	0	1	-
12073460	Retzow	1 077	31	5	11	1	-	5	0
12073464	Ringenwalde	4 896	30	10	6	6	6	2	2

1) 100 / 200, 300 (ohne 310), 400, 500, 940



**Nutzung und regionaler Gliederung in Brandenburg  
Hektar**

von										Siedlungs- und Verkehrs- fläche <sup>1)</sup>	Schlüssel- nummer
Verkehrsfläche		Landwirtschaftsfläche			Wald- fläche	Wasser- fläche	Flächen anderer Nutzung				
zu- sammen	darunter	zu- sammen	darunter				zu- sammen	darunter			
	Straße, Weg, Platz		Moor	Heide				Fried- hof	Unland		
(500)	(510-530)	(600)	(650)	(660)	(700)	(800)	(900)	(940)	(950)		
39	31	738	-	-	319	3	443	1	11	66	12073276
81	81	1 375	-	-	1 162	68	135	1	128	139	12073280
57	43	1 240	1	5	301	258	158	1	109	190	12073284
28	28	983	-	-	170	25	87	0	87	61	12073288
20	19	605	-	2	86	15	56	0	53	48	12073292
105	105	501	-	-	1 912	53	24	0	10	140	12073296
37	37	847	-	-	3	40	6	-	4	65	12073300
40	40	1 431	-	-	169	7	50	1	41	77	12073304
98	73	2 199	-	-	241	22	74	1	66	174	12073308
44	36	2 026	-	-	125	31	13	1	11	83	12073313
65	59	2 451	-	-	232	45	27	2	17	139	12073316
34	34	702	-	-	342	14	23	0	23	66	12073320
53	53	1 821	0	-	472	77	172	1	163	101	12073328
50	23	938	-	-	62	19	21	0	20	83	12073332
38	38	861	-	-	395	123	48	0	47	77	12073336
19	19	912	-	-	14	10	5	0	5	32	12073340
60	60	1 117	-	-	864	51	171	1	164	115	12073344
19	17	750	-	-	139	7	12	0	9	38	12073348
19	19	476	-	-	202	38	57	0	55	33	12073352
60	53	1 747	-	-	384	185	50	1	48	111	12073360
43	43	2 108	-	-	148	21	25	1	23	122	12073364
15	15	752	-	-	39	48	4	0	-	46	12073368
53	44	2 081	-	-	78	13	90	2	83	111	12073372
30	30	1 734	-	-	16	51	19	0	10	83	12073376
40	36	1 716	-	-	6	45	9	1	2	89	12073380
142	123	1 157	-	-	3 781	953	1 040	4	24	292	12073384
24	24	1 011	-	-	14	6	13	0	9	45	12073388
16	16	350	-	-	107	105	65	-	60	59	12073392
138	119	1 726	-	-	2 770	334	129	3	120	323	12073396
21	21	993	-	-	4	12	12	1	3	52	12073400
51	45	1 815	-	-	178	71	97	2	94	127	12073404
60	30	895	-	-	328	58	18	0	12	85	12073408
10	10	527	-	-	15	38	0	-	0	23	12073412
24	16	657	-	-	11	5	3	0	2	36	12073416
43	29	900	-	-	81	33	33	0	30	65	12073420
19	19	633	-	-	37	1	33	-	18	38	12073424
59	47	695	-	-	922	128	65	1	57	94	12073436
59	48	835	-	-	106	37	88	0	22	264	12073440
25	25	904	-	-	106	14	58	0	57	56	12073444
31	31	1 834	-	-	48	236	19	1	12	81	12073448
315	224	4 176	-	-	952	1 151	453	12	124	1 041	12073452
17	13	572	-	-	25	3	25	1	20	41	12073456
25	24	365	-	-	333	19	298	0	1	62	12073460
91	81	1 118	-	-	3 317	187	145	1	143	124	12073464

**Noch: 1 Bodenfläche 2001 nach Art der tatsächlichen in**

Schlüssel- nummer	Verwaltungsbezirk	Boden- fläche insgesamt	da						
			Gebäude- und Freifläche			Betriebsfläche		Erholungsfläche	
			zu- sammen	darunter		zu- sammen	darunter	zu- sammen	darunter
				Wohnen	Gewerbe, Industrie				Grün- anlage
		(999)	(100/200)	(130)	(170)	(300)	(310)	(400)	(420)
12073468	Röddelin	2 002	36	11	4	0	0	2	0
12073473	Röpersdorf/Sternhagen	3 705	74	30	20	18	18	6	3
12073476	Rosow	1 000	20	4	3	2	2	1	0
12073480	Rutenberg	1 858	18	4	5	0	0	5	0
12073484	Schapow	2 466	56	9	11	2	2	5	1
12073489	Schenkenberg	2 199	43	8	8	1	1	6	1
12073492	Schmargendorf	976	26	5	2	1	1	0	0
12073496	Schmiedeberg	1 091	18	4	0	1	1	-	-
12073500	Schmölln	2 915	51	18	8	0	0	5	1
12073504	Schöneberg	1 874	34	9	2	0	0	3	2
12073508	Schönermark	1 185	41	7	7	1	1	2	-
12073512	Schönermark	1 552	47	19	8	1	1	4	3
12073516	Schönfeld	1 298	21	2	1	2	2	1	1
12073520	Schönfeld	2 903	62	15	13	4	2	23	17
12073524	Schönow	1 219	25	6	5	-	-	1	-
12073528	Schönwerder	1 366	30	17	1	1	1	2	1
12073532	Schwedt/Oder	11 547	1 803	196	1 326	69	36	178	111
12073536	Seehausen	1 109	27	7	9	6	6	1	1
12073540	Stegelitz	2 992	39	11	2	2	2	1	1
12073544	Steinhöfel	2 878	25	6	1	2	2	1	0
12073548	Stendell	1 408	40	7	3	1	1	0	0
12073556	Stolpe/Oder	1 030	26	3	9	4	4	1	0
12073560	Storkow	1 439	28	4	6	3	3	1	-
12073564	Tantow	2 239	55	16	10	2	2	1	1
12073568	Temmen	1 422	25	9	2	-	-	4	2
12073572	Templin	9 504	442	136	156	4	3	52	29
12073576	Trebenow	3 204	75	10	11	4	4	3	1
12073580	Vierraden	1 635	52	20	3	45	45	5	1
12073584	Vietmannsdorf	3 763	60	13	5	1	1	3	0
12073588	Wallmow	1 235	27	6	2	1	0	0	-
12073592	Warnitz	4 018	64	25	13	7	7	25	11
12073596	Warthe	3 343	39	11	4	0	-	5	0
12073600	Wartin	1 887	41	4	4	3	3	4	0
12073602	Weggun	4 812	79	24	14	22	22	10	0
12073603	Welsebruch	4 096	99	21	19	7	3	7	1
12073604	Welsow	650	13	2	1	-	-	0	0
12073608	Wichmannsdorf	1 402	37	11	1	3	1	2	1
12073612	Wilmersdorf	1 291	31	6	2	1	1	1	0
12073616	Wilsickow	1 112	26	4	3	2	2	3	2
12073620	Wismar	1 172	23	6	3	0	0	0	0
12073624	Woddow	1 261	15	7	3	0	0	0	-
12073628	Wolfshagen	1 423	38	7	3	3	2	12	4
12073632	Wolletz	1 111	18	2	0	2	2	1	0
12073636	Wollschow	1 907	33	14	3	1	1	9	0

1) 100 / 200, 300 (ohne 310), 400, 500, 940

**Nutzung und regionaler Gliederung in Brandenburg  
Hektar**

von										Siedlungs- und Verkehrs- fläche <sup>1)</sup>	Schlüssel- nummer
Verkehrsfläche		Landwirtschaftsfläche			Wald- fläche	Wasser- fläche	Flächen anderer Nutzung				
zu- sammen	darunter	zu- sammen	darunter				zu- sammen	darunter			
	Straße, Weg, Platz		Moor	Heide				Fried- hof	Unland		
(500)	(510-530)	(600)	(650)	(660)	(700)	(800)	(900)	(940)	(950)		
42	42	887	-	197	484	178	373	1	109	80	12073468
74	71	2 877	0	-	342	217	97	1	47	155	12073473
34	23	886	-	-	1	33	23	1	16	57	12073476
34	34	449	-	-	545	145	661	-	2	57	12073480
42	37	2 179	-	-	118	31	34	1	21	104	12073484
44	34	1 985	-	-	7	87	26	1	18	94	12073489
38	29	872	-	-	2	4	33	1	28	64	12073492
25	25	843	-	-	141	14	49	1	45	44	12073496
78	72	2 559	-	-	116	86	20	1	12	135	12073500
37	37	1 211	-	-	279	208	102	0	52	74	12073504
33	28	1 040	-	-	30	7	32	3	21	78	12073508
35	35	1 383	-	-	60	6	18	-	17	85	12073512
40	33	1 106	-	-	98	4	25	1	18	63	12073516
45	45	2 649	-	-	35	65	22	1	21	132	12073520
40	27	634	-	-	475	11	32	-	16	66	12073524
23	23	1 278	-	-	9	9	14	1	11	56	12073528
385	347	6 018	-	-	1 722	1 114	258	11	133	2 411	12073532
32	21	809	-	-	15	194	24	1	19	61	12073536
86	86	1 407	-	-	1 038	261	157	1	156	127	12073540
77	75	1 039	-	-	1 504	81	150	1	145	103	12073544
62	41	1 149	-	-	138	13	5	1	3	103	12073548
27	27	586	-	-	225	125	37	0	22	54	12073556
30	30	799	-	-	513	49	16	1	3	61	12073560
69	50	1 833	-	-	166	31	82	1	73	126	12073564
35	35	617	-	-	470	178	93	1	91	64	12073568
295	249	3 645	-	-	3 694	1 157	214	5	151	795	12073572
69	62	2 951	-	-	49	37	16	1	4	148	12073576
43	43	1 105	-	-	284	59	42	2	12	102	12073580
88	88	973	-	-	2 367	122	149	1	130	151	12073584
24	22	1 143	-	-	3	28	7	0	4	53	12073588
153	129	1 461	-	-	1 627	671	11	1	7	243	12073592
65	63	561	-	1	1 971	607	95	1	94	110	12073596
48	48	1 566	-	-	154	10	61	1	7	94	12073600
91	85	2 660	-	-	1 782	87	80	3	43	184	12073602
116	89	3 519	0	-	272	35	41	2	32	227	12073603
16	11	536	-	-	54	4	27	0	27	29	12073604
33	33	1 065	-	-	143	31	89	0	36	73	12073608
32	21	774	-	-	339	2	111	0	110	64	12073612
24	24	977	-	-	65	16	1	0	0	52	12073616
29	23	1 093	-	-	2	11	14	1	13	53	12073620
31	31	1 007	-	-	192	10	4	0	3	48	12073624
33	33	1 039	-	-	185	100	13	1	3	85	12073628
26	26	381	-	-	668	5	10	-	10	45	12073632
36	36	1 477	-	-	300	39	12	1	11	79	12073636

**Noch: 1 Bodenfläche 2001 nach Art der tatsächlichen in**

Schlüssel- nummer	Verwaltungsbezirk	Boden- fläche insgesamt	da						
			Gebäude- und Freifläche			Betriebsfläche		Erholungsfläche	
			zu- sammen	darunter		zu- sammen	darunter	zu- sammen	darunter
				Wohnen	Gewerbe, Industrie				Grün- anlage
		(999)	(100/200)	(130)	(170)	(300)	(310)	(400)	(420)
12073640	Woltersdorf	974	24	5	1	3	3	1	-
12073644	Zichow	1 567	43	6	4	1	1	19	19
12073648	Ziemkendorf	1 215	19	4	2	3	3	1	1
12073652	Zützen	1 083	21	6	2	1	1	0	0
12073000	Uckermark	305 813	9 019	1 985	2 983	654	521	834	405
12000000	Land Brandenburg	2 947 711	125 336	44 627	31 278	38 647	35 102	9 379	3 607

1) 100 / 200, 300 (ohne 310), 400, 500, 940

**Nutzung und regionaler Gliederung in Brandenburg  
Hektar**

von										Siedlungs- und Verkehrs- fläche <sup>1)</sup>	Schlüssel- nummer
Verkehrsfläche		Landwirtschaftsfläche			Wald- fläche	Wasser- fläche	Flächen anderer Nutzung				
zu- sammen	darunter	zu- sammen	darunter				zu- sammen	darunter			
	Straße, Weg, Platz		Moor	Heide				Fried- hof	Unland		
(500)	(510-530)	(600)	(650)	(660)	(700)	(800)	(900)	(940)	(950)		
21	21	857	-	-	56	0	11	1	9	47	12073640
35	34	1 290	-	-	136	17	27	0	24	98	12073644
16	16	1 085	-	-	40	47	4	0	2	36	12073648
26	26	725	-	-	123	108	79	0	56	48	12073652
7 596	6 730	193 147	1	355	67 255	15 473	11 834	154	6 309	17 737	12073000
101 023	87 420	1 470 458	89	3 655	1 029 914	100 405	72 548	2 350	28 274	241 634	12000000

## 2 Anteile der Arten der tatsächlichen Nutzung an der Boden

Schlüssel- nummer	Verwaltungsbezirk	Boden- fläche insgesamt	da						
			Gebäude- und Freifläche			Betriebsfläche		Erholungsfläche	
			zu- sammen	darunter		zu- sammen	darunter	zu- sammen	darunter
				Wohnen	Gewerbe, Industrie		Abbau- land		Grün- anlage
		(999)	(100/200)	(130)	(170)	(300)	(310)	(400)	(420)
		Hektar	Anteil in						
12051000	Brandenburg an der Havel	20 798	12,8	3,7	4,8	0,6	0,2	0,8	0,4
12052000	Cottbus	15 036	16,2	6,4	5,5	11,9	11,8	2,5	1,0
12053000	Frankfurt (Oder)	14 760	11,7	2,1	1,1	0,9	0,5	1,1	0,8
12054000	Potsdam	10 938	22,8	8,7	8,3	0,6	0,4	5,0	4,6
12060000	Barnim	149 432	5,2	2,3	1,3	0,3	0,2	0,3	0,1
12061000	Dahme-Spreewald	226 100	3,9	1,8	0,9	1,3	1,2	0,4	0,0
12062000	Elbe-Elster	188 939	3,4	1,0	1,2	2,4	2,3	0,3	0,1
12063000	Havelland	170 723	4,8	1,7	0,7	0,3	0,1	0,4	0,1
12064000	Märkisch-Oderland	212 772	4,9	1,9	1,0	0,5	0,4	0,3	0,1
12065000	Oberhavel	179 675	5,5	2,8	1,1	0,4	0,3	0,3	0,1
12066000	Oberspreewald-Lausitz	121 663	5,3	1,4	2,9	11,8	11,7	0,4	0,1
12067000	Oder-Spree	224 237	4,5	1,5	1,3	0,3	0,2	0,1	0,1
12068000	Ostprignitz-Ruppin	250 872	2,6	1,2	0,1	0,2	0,1	0,2	0,2
12069000	Potsdam-Mittelmark	268 293	3,8	1,5	0,8	0,3	0,2	0,3	0,1
12070000	Prignitz	212 299	2,8	0,7	0,6	0,1	0,1	0,2	0,1
12071000	Spree-Neiße	166 163	4,3	1,7	1,2	5,3	5,0	0,3	0,1
12072000	Teltow-Fläming	209 198	4,3	0,8	0,8	0,4	0,1	0,3	0,1
12073000	Uckermark	305 813	2,9	0,6	1,0	0,2	0,2	0,3	0,1
12000000	Brandenburg	2 947 711	4,3	1,5	1,1	1,3	1,2	0,3	0,1

1) 100 / 200, 300 (ohne 310), 400, 500, 940

**fläche 2001 nach regionaler Gliederung in Brandenburg**

von										Siedlungs- und Verkehrs- fläche <sup>1)</sup>	Schlüssel- nummer	
Verkehrsfläche		Landwirtschaftsfläche			Wald- fläche	Wasser- fläche	Flächen anderer Nutzung					
zu- sammen	darunter	zu- sammen	darunter				zu- sammen	darunter				
	Straße, Weg, Platz		Moor	Heide				Fried- hof	Unland			
(500)	(510-530)	(600)	(650)	(660)	(700)	(800)	(900)	(940)	(950)			
Prozent												
4,5	3,8	28,8	-	-	31,3	18,8	2,5	0,2	1,5	18,6	12051000	
7,1	5,9	35,3	-	-	21,0	1,8	4,2	0,3	1,1	26,2	12052000	
6,7	4,8	47,1	-	-	24,8	4,1	3,7	0,2	0,5	20,1	12053000	
8,3	6,7	19,8	-	-	31,0	11,5	1,0	0,5	0,3	36,9	12054000	
3,5	3,1	36,2	0,0	0,0	46,6	5,2	2,7	0,1	1,0	9,3	12060000	
3,6	3,1	40,1	0,0	0,0	45,1	4,1	1,7	0,1	0,6	8,0	12061000	
3,3	2,8	51,7	-	0,0	35,5	1,6	1,8	0,1	0,6	7,1	12062000	
3,7	3,2	59,8	0,0	1,5	25,5	3,2	2,4	0,1	1,0	9,2	12063000	
3,5	2,9	63,6	0,0	0,0	22,4	2,6	2,3	0,1	1,1	8,8	12064000	
3,5	3,0	43,5	0,0	0,0	39,6	4,0	3,1	0,1	1,4	9,5	12065000	
4,2	3,2	35,4	-	0,0	36,0	3,0	3,9	0,1	1,4	10,1	12066000	
3,2	2,9	38,5	0,0	0,0	47,7	3,8	1,8	0,1	1,7	8,0	12067000	
3,2	2,9	55,6	0,0	0,1	33,9	3,4	0,9	0,1	0,6	6,2	12068000	
3,8	3,3	47,6	0,0	-	39,3	2,9	2,1	0,1	0,4	8,1	12069000	
3,0	2,8	68,0	0,0	0,0	22,5	1,8	1,6	0,1	0,2	6,2	12070000	
3,7	3,2	36,6	0,0	0,0	45,4	2,8	1,5	0,1	0,5	8,8	12071000	
3,2	2,8	46,6	-	0,2	38,5	1,8	5,0	0,1	0,7	8,2	12072000	
2,5	2,2	63,2	0,0	0,1	22,0	5,1	3,9	0,1	2,1	5,8	12073000	
3,4	3,0	49,9	0,0	0,1	34,9	3,4	2,5	0,1	1,0	8,2	12000000	

### 3 Bodenfläche 1997 und 2001 nach Art der tatsächlichen Nutzung in

Schlüsselnummer	Verwaltungsbezirk	Jahr <sup>1)</sup>	Bodenfläche insgesamt (999)	da						
				Gebäude- und Freifläche			Betriebsfläche		Erholungsfläche	
				zu-sammen (100/200)	darunter		zu-sammen (300)	darunter Abbau-land (310)	zu-sammen (400)	darunter Grün-anlage (420)
					Wohnen (130)	Gewerbe, Industrie (170)				
12051000	Brandenburg an der Havel	1997	20 788	2 562	567	1 474	114	41	124	36
		2001	20 798	2 669	777	989	122	41	161	84
		%	0,0	+4,2	+37,1	-32,9	+7,4	-0,2	+30,1	+132,9
12052000	Cottbus	1997	15 033	2 175	954	940	1 790	1 785	313	63
		2001	15 036	2 434	958	826	1 788	1 780	378	157
		%	0,0	+11,9	+0,4	-12,1	-0,1	-0,3	+20,5	+151,5
12053000	Frankfurt (Oder)	1997	14 763	1 468	207	119	90	65	148	70
		2001	14 760	1 723	310	170	133	69	168	117
		%	0,0	+17,3	+49,9	+42,5	+48,5	+5,9	+13,6	+68,0
12054000	Potsdam	1997	10 933	2 432	798	1 256	43	40	507	55
		2001	10 938	2 489	957	912	71	38	551	501
		%	0,0	+2,3	+19,9	-27,4	+65,8	-3,2	+8,7	+819,3
12060000	Barnim	1997	149 428	7 190	3 242	2 141	343	285	313	67
		2001	149 432	7 811	3 441	1 906	468	272	399	152
		%	0,0	+8,6	+6,1	-10,9	+36,4	-4,7	+27,3	+127,3
12061000	Dahme-Spreewald	1997	226 093	8 305	4 001	2 207	2 849	2 785	816	23
		2001	226 100	8 716	4 105	2 027	2 873	2 700	820	76
		%	0,0	+5,0	+2,6	-8,1	+0,8	-3,1	+0,6	+229,9
12062000	Elbe-Elster	1997	188 946	6 082	1 813	2 375	4 716	4 658	432	32
		2001	188 939	6 425	1 972	2 316	4 457	4 296	522	145
		%	0,0	+5,6	+8,8	-2,5	-5,5	-7,8	+20,8	+348,2
12063000	Havelland	1997	170 698	7 470	2 469	1 238	392	131	456	148
		2001	170 723	8 201	2 959	1 151	435	134	710	241
		%	0,0	+9,8	+19,8	-7,0	+10,8	+2,0	+55,7	+62,5
12064000	Märkisch-Oderland	1997	212 759	9 616	3 771	2 314	876	805	499	23
		2001	212 772	10 433	3 978	2 191	973	789	570	114
		%	0,0	+8,5	+5,5	-5,3	+11,1	-2,0	+14,3	+390,4
12065000	Oberhavel	1997	179 499	9 646	5 243	2 130	674	566	511	149
		2001	179 675	9 941	5 102	2 037	781	561	572	241
		%	+0,1	+3,1	-2,7	-4,4	+15,8	-0,8	+11,8	+61,5
12066000	Oberspreewald-Lausitz	1997	121 656	6 289	1 531	3 953	14 667	14 609	469	35
		2001	121 663	6 440	1 754	3 554	14 377	14 208	467	76
		%	0,0	+2,4	+14,6	-10,1	-2,0	-2,7	-0,5	+115,7

1) Stichtag 31.12. des Vorjahres

2) 100 / 200, 300 (ohne 310), 400, 500, 940



**und regionaler Gliederung in Brandenburg  
Hektar**

von										Siedlungs- und Verkehrs- fläche <sup>2)</sup>	Schlüssel- nummer
Verkehrsfläche		Landwirtschaftsfläche			Wald- fläche (700)	Wasser- fläche (800)	Flächen anderer Nutzung				
zu- sammen (500)	darunter	zu- sammen (600)	darunter				zu- sammen (900)	darunter			
	Straße, Weg, Platz (510-530)		Moor (650)	Heide (660)				Fried- hof (940)	Unland (950)		
847	753	6 151	-	-	6 545	3 908	537	32	337	3 638	12051000
929	793	5 981	-	-	6 510	3 912	514	31	322	3 872	
+9,7	+5,3	-2,8	0,0	0,0	-0,5	+0,1	-4,3	-0,8	-4,5	+6,4	
984	813	5 540	-	-	3 196	270	765	47	123	3 523	12052000
1 067	881	5 309	-	-	3 162	267	631	47	169	3 934	
+8,4	+8,4	-4,2	0,0	0,0	-1,1	-1,2	-17,5	-0,5	+36,9	+11,7	
893	622	7 201	-	-	3 737	599	627	34	83	2 568	12053000
986	714	6 955	-	-	3 654	601	540	33	79	2 974	
+10,4	+14,9	-3,4	0,0	0,0	-2,2	+0,3	-13,8	-1,5	-4,7	+15,8	
813	658	2 269	-	-	3 438	1 265	167	58	33	3 813	12054000
903	737	2 165	-	-	3 390	1 257	112	57	29	4 033	
+11,1	+12,1	-4,6	0,0	0,0	-1,4	-0,6	-32,6	-0,4	-12,0	+5,8	
5 255	4 504	54 496	1	3	69 905	7 735	4 191	202	1 610	13 018	12060000
5 299	4 565	54 064	2	23	69 665	7 739	3 986	201	1 564	13 907	
+0,8	+1,3	-0,8	+167,6	+637,6	-0,3	+0,1	-4,9	-0,1	-2,9	+6,8	
8 133	6 966	90 921	0	1	102 082	9 198	3 789	136	1 308	17 454	12061000
8 178	7 018	90 573	8	6	101 970	9 200	3 769	135	1 344	18 023	
+0,6	+0,8	-0,4	X	+308,0	-0,1	0,0	-0,5	-0,9	+2,8	+3,3	
6 496	5 684	98 071	-	0	66 487	3 104	3 559	113	627	13 181	12062000
6 161	5 281	97 654	-	1	67 163	3 107	3 449	111	1 085	13 381	
-5,1	-7,1	-0,4	0,0	+626,7	+1,0	+0,1	-3,1	-2,1	+72,9	+1,5	
6 137	5 316	100 064	-	-	43 611	5 447	7 120	124	1 570	14 448	12063000
6 319	5 408	102 036	0	2 570	43 541	5 435	4 046	122	1 639	15 653	
+3,0	+1,7	+2,0	+100,0	+100,0	-0,2	-0,2	-43,2	-1,0	+4,4	+8,3	
7 270	6 161	136 050	-	1	47 757	5 492	5 199	177	2 328	17 632	12064000
7 386	6 272	135 363	2	1	47 634	5 501	4 912	175	2 282	18 748	
+1,6	+1,8	-0,5	+100,0	0,0	-0,3	+0,2	-5,5	-1,0	-1,9	+6,3	
6 212	5 448	78 650	0	0	70 831	7 115	5 859	131	2 577	16 609	12065000
6 229	5 411	78 189	0	2	71 159	7 171	5 634	123	2 595	17 084	
+0,3	-0,7	-0,6	0,0	X	+0,5	+0,8	-3,8	-6,4	+0,7	+2,9	
4 946	3 833	43 351	-	-	43 964	3 659	4 312	116	1 270	11 879	12066000
5 064	3 902	43 099	-	10	43 822	3 678	4 716	115	1 751	12 255	
+2,4	+1,8	-0,6	0,0	+100,0	-0,3	+0,5	+9,4	-1,1	+37,8	+3,2	

**Noch: 3 Bodenfläche 1997 und 2001 nach Art der tatsächlichen Nutzung in**

Schlüsselnummer	Verwaltungsbezirk	Jahr <sup>1)</sup>	Bodenfläche insgesamt (999)	da						
				Gebäude- und Freifläche			Betriebsfläche		Erholungsfläche	
				zu-sammen (100/200)	darunter		zu-sammen (300)	darunter Abbau-land (310)	zu-sammen (400)	darunter Grün-anlage (420)
					Wohnen (130)	Gewerbe, Industrie (170)				
12067000	Oder-Spree	1997	224 223	9 587	3 209	3 049	492	442	30	26
		2001	224 237	10 142	3 458	2 845	575	404	211	151
		%	0,0	+5,8	+7,8	-6,7	+17,0	-8,5	+599,8	+489,6
12068000	Ostprignitz-Ruppin	1997	251 031	6 167	3 109	142	293	232	508	364
		2001	250 872	6 637	3 002	292	434	234	586	392
		%	-0,1	+7,6	-3,4	+105,9	+48,3	+0,7	+15,4	+7,7
12069000	Potsdam-Mittelmark	1997	268 282	9 371	3 663	2 481	497	459	719	103
		2001	268 293	10 163	3 907	2 276	705	427	811	202
		%	0,0	+8,5	+6,7	-8,3	+41,9	-6,9	+12,9	+96,1
12070000	Prignitz	1997	212 287	5 610	1 331	1 270	320	128	353	94
		2001	212 299	5 892	1 488	1 191	300	137	394	169
		%	0,0	+5,0	+11,8	-6,2	-6,2	+7,1	+11,5	+80,8
12071000	Spree-Neiße	1997	166 155	6 435	2 593	1 815	7 950	7 842	523	90
		2001	166 163	7 190	2 827	1 944	8 747	8 229	581	171
		%	0,0	+11,7	+9,0	+7,1	+10,0	+4,9	+11,1	+89,5
12072000	Teltow-Fläming	1997	209 189	8 013	1 004	1 785	1 109	277	349	88
		2001	209 198	9 012	1 647	1 669	753	261	645	211
		%	0,0	+12,5	+64,1	-6,5	-32,2	-5,5	+84,8	+138,5
12073000	Uckermark	1997	305 820	8 463	1 550	3 228	581	534	655	87
		2001	305 813	9 019	1 985	2 983	654	521	834	405
		%	0,0	+6,6	+28,1	-7,6	+12,7	-2,3	+27,3	+364,3
12000000	Brandenburg	1997	2 947 584	116 882	41 054	33 914	37 795	35 683	7 725	1 554
		2001	2 947 711	125 336	44 627	31 278	38 647	35 102	9 379	3 607
		%	0,0	+7,2	+8,7	-7,8	+2,3	-1,6	+21,4	+132,1

1) Stichtag 31.12. des Vorjahres

2) 100 / 200, 300 (ohne 310), 400, 500, 940

**und regionaler Gliederung in Brandenburg  
Hektar**

von										Siedlungs- und Verkehrs- fläche <sup>2)</sup>	Schlüssel- nummer
Verkehrsfläche		Landwirtschaftsfläche			Wald- fläche	Wasser- fläche	Flächen anderer Nutzung				
zu- sammen	darunter	zu- sammen	darunter				zu- sammen	darunter			
	Straße, Weg, Platz		Moor	Heide				Fried- hof	Unland		
(500)	(510-530)	(600)	(650)	(660)	(700)	(800)	(900)	(940)	(950)		
7 133	6 459	86 797	-	-	107 168	8 557	4 459	147	4 180	16 947	12067000
7 253	6 566	86 326	3	3	107 054	8 594	4 081	146	3 792	17 923	
+1,7	+1,7	-0,5	+100,0	+100,0	-0,1	+0,4	-8,5	-0,7	-9,3	+5,8	
7 167	6 413	138 052	-	6	85 124	8 369	5 350	171	1 265	14 074	12068000
8 062	7 250	139 458	70	277	84 966	8 485	2 243	167	1 389	15 653	
+12,5	+13,1	+1,0	+100,0	X	-0,2	+1,4	-58,1	-2,1	+9,8	+11,2	
9 976	8 786	128 458	0	-	105 425	7 879	5 956	317	1 125	20 421	12069000
10 126	8 926	127 636	1	-	105 333	7 885	5 633	317	1 115	21 695	
+1,5	+1,6	-0,6	+123,1	0,0	-0,1	+0,1	-5,4	-0,2	-0,9	+6,2	
6 440	5 862	144 515	-	-	47 728	3 764	3 557	154	349	12 749	12070000
6 455	5 871	144 324	1	1	47 761	3 760	3 414	154	353	13 057	
+0,2	+0,1	-0,1	+100,0	+100,0	+0,1	-0,1	-4,0	0,0	+1,2	+2,4	
6 084	5 146	60 749	0	1	75 764	4 641	4 010	131	828	13 280	12071000
6 213	5 251	60 793	0	1	75 422	4 646	2 572	130	903	14 631	
+2,1	+2,0	+0,1	0,0	0,0	-0,5	+0,1	-35,9	-0,8	+9,2	+10,2	
6 603	5 694	98 123	-	472	78 715	3 693	12 584	152	1 544	15 949	12072000
6 797	5 843	97 385	-	405	80 452	3 694	10 461	131	1 553	17 075	
+2,9	+2,6	-0,8	0,0	-14,3	+2,2	0,0	-16,9	-13,9	+0,6	+7,1	
7 487	6 627	193 248	0	-	67 398	15 442	12 546	157	6 058	16 809	12073000
7 596	6 730	193 147	1	355	67 255	15 473	11 834	154	6 309	17 737	
+1,5	+1,6	-0,1	+400,0	+100,0	-0,2	+0,2	-5,7	-1,9	+4,1	+5,5	
98 875	85 744	1 472 707	2	485	1 028 875	100 140	84 585	2 398	27 217	227 992	12000000
101 023	87 420	1 470 458	89	3 655	1 029 914	100 405	72 548	2 350	28 274	241 634	
+2,2	+2,0	-0,2	X	+653,8	+0,1	+0,3	-14,2	-2,0	+3,9	+6,0	

**4 Bodenfläche nach Art der tatsächlichen Nutzung und regionaler Gliederung  
am 31. 12. 2000 in Brandenburg**

AdV- Nutzungs- arten- schlüssel	Schlüssel- nummer	Regionale Gliederung ----- Nutzungsart	Fläche	Anteil an der regionalen Gliederungseinheit
			Hektar	Prozent
12 0 5 1 000 Brandenburg an der Havel, Stadt				
100/200		Gebäude- und Freifläche (GF)	2 669	12,8
110		Gebäude- und Freifläche Öffentliche Zwecke	218	1,0
130		Gebäude- und Freifläche Wohnen	777	3,7
140		Gebäude- und Freifläche Handel und Dienstleistungen	80	0,4
170		Gebäude- und Freifläche Gewerbe und Industrie	989	4,8
210		Gebäude- und Freifläche Mischnutzung mit Wohnen	31	0,1
230		Gebäude- und Freifläche zu Verkehrsanlagen	31	0,1
250		Gebäude- und Freifläche zu Versorgungsanlagen	20	0,1
260		Gebäude- und Freifläche zu Entsorgungsanlagen	13	0,1
270		Gebäude- und Freifläche Land- und Forstwirtschaft	96	0,5
280		Gebäude- und Freifläche Erholung	90	0,4
290		Gebäude- und Freifläche ungenutzt	323	1,6
1/2		Gebäude- und Freifläche, nicht weiter untergliedert	-	-
300		Betriebsfläche (BF)	122	0,6
310		Betriebsfläche Abbau- und Bergbau	41	0,2
320		Betriebsfläche Halde	6	0,0
330		Betriebsfläche Lagerplatz	6	0,0
340		Betriebsfläche Versorgungsanlage	0	0,0
350		Betriebsfläche Entsorgungsanlage	6	0,0
360		Betriebsfläche ungenutzt	63	0,3
3		Betriebsfläche, nicht weiter untergliedert	-	-
400		Erholungsfläche	161	0,8
410		Sportfläche	29	0,1
420		Grünanlage	84	0,4
430		Campingplatz	2	0,0
4		Erholungsfläche, nicht weiter untergliedert	46	0,2
500		Verkehrsfläche	929	4,5
510		Straße	754	3,6
520		Weg	32	0,2
530		Platz	7	0,0
540		Bahngelände	97	0,5
550		Flugplatz	4	0,0
560		Schiffsverkehr	8	0,0
580		Verkehrsfläche ungenutzt	25	0,1
590		Verkehrsbegleitfläche	2	0,0
5		Verkehrsfläche, nicht weiter untergliedert	-	-
600		Landwirtschaftsfläche	5 981	28,8
610		Ackerland	2 974	14,3
620		Grünland	1 867	9,0
630		Gartenland	600	2,9
640		Weingarten	-	-
650		Moor	-	-
660		Heide	-	-
670		Obstanbaufläche	3	0,0
680		Landwirtschaftliche Betriebsfläche	-	-
690		Brachland	537	2,6
6		Landwirtschaftsfläche, nicht weiter untergliedert	-	-

**Noch: 4 Bodenfläche nach Art der tatsächlichen Nutzung und regionaler Gliederung  
am 31. 12. 2000 in Brandenburg**

AdV- Nutzungs- arten- schlüssel	Schlüssel- nummer	Regionale Gliederung ----- Nutzungsart	Fläche	Anteil an der regionalen Gliederungseinheit
			Hektar	Prozent
700		Waldfläche	6 510	31,3
710		Laubwald	27	0,1
720		Nadelwald	1 337	6,4
730		Mischwald	611	2,9
740		Gehölz	20	0,1
760		Forstwirtschaftliche Betriebsfläche	0	0,0
7		Waldfläche, nicht weiter untergliedert	4 514	21,7
800		Wasserfläche	3 912	18,8
810		Fluß	175	0,8
820		Kanal	4	0,0
830		Hafen	3	0,0
840		Bach	0	0,0
850		Graben	247	1,2
860		See	1 360	6,5
870		Küstengewässer	-	-
880		Teich, Weiher	10	0,0
890		Sumpf	11	0,1
8		Wasserfläche, nicht weiter untergliedert	2 102	10,1
900		Flächen anderer Nutzung	514	2,5
910		Übungsgelände	0	0,0
920		Schutzfläche	16	0,1
930		Historische Anlage	0	0,0
940		Friedhof	31	0,2
950		Unland	322	1,5
9		Flächen anderer Nutzung, nicht weiter untergliedert	144	0,7
999		Bodenfläche insgesamt	20 798	100,0

**Noch: 4 Bodenfläche nach Art der tatsächlichen Nutzung und regionaler Gliederung  
am 31. 12. 2000 in Brandenburg**

AdV- Nutzungs- arten- schlüssel	Schlüssel- nummer	Regionale Gliederung ----- Nutzungsart	Fläche	Anteil an der regionalen Gliederungseinheit
			Hektar	Prozent
	12 0 52 000	Cottbus, Stadt		
100/200		Gebäude- und Freifläche (GF)	2 434	16,2
110		Gebäude- und Freifläche Öffentliche Zwecke	199	1,3
130		Gebäude- und Freifläche Wohnen	958	6,4
140		Gebäude- und Freifläche Handel und Dienstleistungen	66	0,4
170		Gebäude- und Freifläche Gewerbe und Industrie	826	5,5
210		Gebäude- und Freifläche Mischnutzung mit Wohnen	17	0,1
230		Gebäude- und Freifläche zu Verkehrsanlagen	35	0,2
250		Gebäude- und Freifläche zu Versorgungsanlagen	41	0,3
260		Gebäude- und Freifläche zu Entsorgungsanlagen	15	0,1
270		Gebäude- und Freifläche Land- und Forstwirtschaft	108	0,7
280		Gebäude- und Freifläche Erholung	9	0,1
290		Gebäude- und Freifläche ungenutzt	161	1,1
1/2		Gebäude- und Freifläche, nicht weiter untergliedert	-	-
300		Betriebsfläche (BF)	1 788	11,9
310		Betriebsfläche Abbau- und Bergbau	1 780	11,8
320		Betriebsfläche Halde	-	-
330		Betriebsfläche Lagerplatz	2	0,0
340		Betriebsfläche Versorgungsanlage	0	0,0
350		Betriebsfläche Entsorgungsanlage	4	0,0
360		Betriebsfläche ungenutzt	2	0,0
3		Betriebsfläche, nicht weiter untergliedert	-	-
400		Erholungsfläche	378	2,5
410		Sportfläche	21	0,1
420		Grünanlage	157	1,0
430		Campingplatz	-	-
4		Erholungsfläche, nicht weiter untergliedert	199	1,3
500		Verkehrsfläche	1 067	7,1
510		Straße	850	5,6
520		Weg	16	0,1
530		Platz	16	0,1
540		Bahngelände	179	1,2
550		Flugplatz	-	-
560		Schiffsverkehr	-	-
580		Verkehrsfläche ungenutzt	1	0,0
590		Verkehrsbegleitfläche	7	0,0
5		Verkehrsfläche, nicht weiter untergliedert	-	-
600		Landwirtschaftsfläche	5 309	35,3
610		Ackerland	3 217	21,4
620		Grünland	1 406	9,3
630		Gartenland	502	3,3
640		Weingarten	-	-
650		Moor	-	-
660		Heide	-	-
670		Obstanbaufläche	3	0,0
680		Landwirtschaftliche Betriebsfläche	0	0,0
690		Brachland	180	1,2
6		Landwirtschaftsfläche, nicht weiter untergliedert	-	-

**Noch: 4 Bodenfläche nach Art der tatsächlichen Nutzung und regionaler Gliederung  
am 31. 12. 2000 in Brandenburg**

AdV- Nutzungs- arten- schlüssel	Schlüssel- nummer	Regionale Gliederung ----- Nutzungsart	Fläche	Anteil an der regionalen Gliederungseinheit
			Hektar	Prozent
700		Waldfläche	3 162	21,0
710		Laubwald	6	0,0
720		Nadelwald	201	1,3
730		Mischwald	101	0,7
740		Gehölz	8	0,1
760		Forstwirtschaftliche Betriebsfläche	-	-
7		Waldfläche, nicht weiter untergliedert	2 845	18,9
800		Wasserfläche	267	1,8
810		Fluß	3	0,0
820		Kanal	1	0,0
830		Hafen	-	-
840		Bach	3	0,0
850		Graben	14	0,1
860		See	-	-
870		Küstengewässer	-	-
880		Teich, Weiher	1	0,0
890		Sumpf	-	-
8		Wasserfläche, nicht weiter untergliedert	245	1,6
900		Flächen anderer Nutzung	631	4,2
910		Übungsgelände	2	0,0
920		Schutzfläche	21	0,1
930		Historische Anlage	0	0,0
940		Friedhof	47	0,3
950		Unland	169	1,1
9		Flächen anderer Nutzung, nicht weiter untergliedert	393	2,6
999		Bodenfläche insgesamt	15 036	100,0

**Noch: 4 Bodenfläche nach Art der tatsächlichen Nutzung und regionaler Gliederung  
am 31. 12. 2000 in Brandenburg**

AdV- Nutzungs- arten- schlüssel	Schlüssel- nummer	Regionale Gliederung ----- Nutzungsart	Fläche	Anteil an der regionalen Gliederungseinheit
			Hektar	Prozent
	12 0 53 000	Frankfurt (Oder), Stadt		
100/200		Gebäude- und Freifläche (GF)	1 723	11,7
110		Gebäude- und Freifläche Öffentliche Zwecke	140	0,9
130		Gebäude- und Freifläche Wohnen	310	2,1
140		Gebäude- und Freifläche Handel und Dienstleistungen	81	0,5
170		Gebäude- und Freifläche Gewerbe und Industrie	170	1,1
210		Gebäude- und Freifläche Mischnutzung mit Wohnen	13	0,1
230		Gebäude- und Freifläche zu Verkehrsanlagen	16	0,1
250		Gebäude- und Freifläche zu Versorgungsanlagen	14	0,1
260		Gebäude- und Freifläche zu Entsorgungsanlagen	12	0,1
270		Gebäude- und Freifläche Land- und Forstwirtschaft	645	4,4
280		Gebäude- und Freifläche Erholung	139	0,9
290		Gebäude- und Freifläche ungenutzt	184	1,2
1/2		Gebäude- und Freifläche, nicht weiter untergliedert	-	-
300		Betriebsfläche (BF)	133	0,9
310		Betriebsfläche Abbau- und Bergbau	69	0,5
320		Betriebsfläche Halde	0	0,0
330		Betriebsfläche Lagerplatz	19	0,1
340		Betriebsfläche Versorgungsanlage	4	0,0
350		Betriebsfläche Entsorgungsanlage	24	0,2
360		Betriebsfläche ungenutzt	17	0,1
3		Betriebsfläche, nicht weiter untergliedert	-	-
400		Erholungsfläche	168	1,1
410		Sportfläche	25	0,2
420		Grünanlage	117	0,8
430		Campingplatz	-	-
4		Erholungsfläche, nicht weiter untergliedert	26	0,2
500		Verkehrsfläche	986	6,7
510		Straße	640	4,3
520		Weg	20	0,1
530		Platz	55	0,4
540		Bahngelände	270	1,8
550		Flugplatz	-	-
560		Schiffsverkehr	-	-
580		Verkehrsfläche ungenutzt	1	0,0
590		Verkehrsbegleitfläche	0	0,0
5		Verkehrsfläche, nicht weiter untergliedert	-	-
600		Landwirtschaftsfläche	6 955	47,1
610		Ackerland	5 054	34,2
620		Grünland	604	4,1
630		Gartenland	1 046	7,1
640		Weingarten	-	-
650		Moor	-	-
660		Heide	-	-
670		Obstanbaufläche	103	0,7
680		Landwirtschaftliche Betriebsfläche	11	0,1
690		Brachland	138	0,9
6		Landwirtschaftsfläche, nicht weiter untergliedert	-	-



**Noch: 4 Bodenfläche nach Art der tatsächlichen Nutzung und regionaler Gliederung  
am 31. 12. 2000 in Brandenburg**

AdV- Nutzungs- arten- schlüssel	Schlüssel- nummer	Regionale Gliederung ----- Nutzungsart	Fläche	Anteil an der regionalen Gliederungseinheit
			Hektar	Prozent
700		Waldfläche	3 654	24,8
710		Laubwald	29	0,2
720		Nadelwald	404	2,7
730		Mischwald	108	0,7
740		Gehölz	24	0,2
760		Forstwirtschaftliche Betriebsfläche	0	0,0
7		Waldfläche, nicht weiter untergliedert	3 089	20,9
800		Wasserfläche	601	4,1
810		Fluß	-	-
820		Kanal	-	-
830		Hafen	-	-
840		Bach	1	0,0
850		Graben	2	0,0
860		See	224	1,5
870		Küstengewässer	-	-
880		Teich, Weiher	15	0,1
890		Sumpf	13	0,1
8		Wasserfläche, nicht weiter untergliedert	347	2,4
900		Flächen anderer Nutzung	540	3,7
910		Übungsgelände	-	-
920		Schutzfläche	13	0,1
930		Historische Anlage	0	0,0
940		Friedhof	33	0,2
950		Unland	79	0,5
9		Flächen anderer Nutzung, nicht weiter untergliedert	414	2,8
999		Bodenfläche insgesamt	14 760	100,0

**Noch: 4 Bodenfläche nach Art der tatsächlichen Nutzung und regionaler Gliederung  
am 31. 12. 2000 in Brandenburg**

AdV- Nutzungs- arten- schlüssel	Schlüssel- nummer	Regionale Gliederung ----- Nutzungsart	Fläche	Anteil an der regionalen Gliederungseinheit
			Hektar	Prozent
	12 0 54 000	Potsdam, Stadt		
100/200		Gebäude- und Freifläche (GF)	2 489	22,8
110		Gebäude- und Freifläche Öffentliche Zwecke	254	2,3
130		Gebäude- und Freifläche Wohnen	957	8,7
140		Gebäude- und Freifläche Handel und Dienstleistungen	113	1,0
170		Gebäude- und Freifläche Gewerbe und Industrie	912	8,3
210		Gebäude- und Freifläche Mischnutzung mit Wohnen	42	0,4
230		Gebäude- und Freifläche zu Verkehrsanlagen	13	0,1
250		Gebäude- und Freifläche zu Versorgungsanlagen	16	0,1
260		Gebäude- und Freifläche zu Entsorgungsanlagen	1	0,0
270		Gebäude- und Freifläche Land- und Forstwirtschaft	34	0,3
280		Gebäude- und Freifläche Erholung	25	0,2
290		Gebäude- und Freifläche ungenutzt	123	1,1
1/2		Gebäude- und Freifläche, nicht weiter untergliedert	-	-
300		Betriebsfläche (BF)	71	0,6
310		Betriebsfläche Abbau- und Bergbau	38	0,4
320		Betriebsfläche Halde	9	0,1
330		Betriebsfläche Lagerplatz	4	0,0
340		Betriebsfläche Versorgungsanlage	6	0,1
350		Betriebsfläche Entsorgungsanlage	5	0,0
360		Betriebsfläche ungenutzt	10	0,1
3		Betriebsfläche, nicht weiter untergliedert	-	-
400		Erholungsfläche	551	5,0
410		Sportfläche	50	0,5
420		Grünanlage	501	4,6
430		Campingplatz	-	-
4		Erholungsfläche, nicht weiter untergliedert	-	-
500		Verkehrsfläche	903	8,3
510		Straße	700	6,4
520		Weg	21	0,2
530		Platz	17	0,2
540		Bahngelände	162	1,5
550		Flugplatz	0	0,0
560		Schiffsverkehr	2	0,0
580		Verkehrsfläche ungenutzt	-	-
590		Verkehrsbegleitfläche	1	0,0
5		Verkehrsfläche, nicht weiter untergliedert	-	-
600		Landwirtschaftsfläche	2 165	19,8
610		Ackerland	638	5,8
620		Grünland	588	5,4
630		Gartenland	284	2,6
640		Weingarten	-	-
650		Moor	-	-
660		Heide	-	-
670		Obstanbaufläche	610	5,6
680		Landwirtschaftliche Betriebsfläche	-	-
690		Brachland	46	0,4
6		Landwirtschaftsfläche, nicht weiter untergliedert	-	-

**Noch: 4 Bodenfläche nach Art der tatsächlichen Nutzung und regionaler Gliederung  
am 31. 12. 2000 in Brandenburg**

AdV- Nutzungs- arten- schlüssel	Schlüssel- nummer	Regionale Gliederung ----- Nutzungsart	Fläche	Anteil an der regionalen Gliederungseinheit
			Hektar	Prozent
700		Waldfläche	3 390	31,0
710		Laubwald	763	7,0
720		Nadelwald	1 777	16,2
730		Mischwald	827	7,6
740		Gehölz	22	0,2
760		Forstwirtschaftliche Betriebsfläche	1	0,0
7		Waldfläche, nicht weiter untergliedert	-	-
800		Wasserfläche	1 257	11,5
810		Fluß	869	7,9
820		Kanal	15	0,1
830		Hafen	-	-
840		Bach	-	-
850		Graben	28	0,3
860		See	324	3,0
870		Küstengewässer	-	-
880		Teich, Weiher	21	0,2
890		Sumpf	0	0,0
8		Wasserfläche, nicht weiter untergliedert	-	-
900		Flächen anderer Nutzung	112	1,0
910		Übungsgelände	13	0,1
920		Schutzfläche	12	0,1
930		Historische Anlage	0	0,0
940		Friedhof	57	0,5
950		Unland	29	0,3
9		Flächen anderer Nutzung, nicht weiter untergliedert	-	-
999		Bodenfläche insgesamt	10 938	100,0

**Noch: 4 Bodenfläche nach Art der tatsächlichen Nutzung und regionaler Gliederung  
am 31. 12. 2000 in Brandenburg**

AdV- Nutzungs- arten- schlüssel	Schlüssel- nummer	Regionale Gliederung ----- Nutzungsart	Fläche	Anteil an der regionalen Gliederungseinheit
			Hektar	Prozent
	12 0 60 000	Barnim		
100/200		Gebäude- und Freifläche (GF)	7 811	5,2
110		Gebäude- und Freifläche Öffentliche Zwecke	142	0,1
130		Gebäude- und Freifläche Wohnen	3 441	2,3
140		Gebäude- und Freifläche Handel und Dienstleistungen	173	0,1
170		Gebäude- und Freifläche Gewerbe und Industrie	1 906	1,3
210		Gebäude- und Freifläche Mischnutzung mit Wohnen	98	0,1
230		Gebäude- und Freifläche zu Verkehrsanlagen	16	0,0
250		Gebäude- und Freifläche zu Versorgungsanlagen	44	0,0
260		Gebäude- und Freifläche zu Entsorgungsanlagen	44	0,0
270		Gebäude- und Freifläche Land- und Forstwirtschaft	1 112	0,7
280		Gebäude- und Freifläche Erholung	203	0,1
290		Gebäude- und Freifläche ungenutzt	631	0,4
1/2		Gebäude- und Freifläche, nicht weiter untergliedert	-	-
300		Betriebsfläche (BF)	468	0,3
310		Betriebsfläche Abbau- und Bergbau	272	0,2
320		Betriebsfläche Halde	15	0,0
330		Betriebsfläche Lagerplatz	48	0,0
340		Betriebsfläche Versorgungsanlage	5	0,0
350		Betriebsfläche Entsorgungsanlage	47	0,0
360		Betriebsfläche ungenutzt	81	0,1
3		Betriebsfläche, nicht weiter untergliedert	-	-
400		Erholungsfläche	399	0,3
410		Sportfläche	32	0,0
420		Grünanlage	152	0,1
430		Campingplatz	10	0,0
4		Erholungsfläche, nicht weiter untergliedert	204	0,1
500		Verkehrsfläche	5 299	3,5
510		Straße	4 482	3,0
520		Weg	67	0,0
530		Platz	16	0,0
540		Bahngelände	444	0,3
550		Flugplatz	282	0,2
560		Schiffsverkehr	1	0,0
580		Verkehrsfläche ungenutzt	3	0,0
590		Verkehrsbegleitfläche	5	0,0
5		Verkehrsfläche, nicht weiter untergliedert	-	-
600		Landwirtschaftsfläche	54 064	36,2
610		Ackerland	42 023	28,1
620		Grünland	8 339	5,6
630		Gartenland	1 938	1,3
640		Weingarten	4	0,0
650		Moor	2	0,0
660		Heide	23	0,0
670		Obstanbaufläche	764	0,5
680		Landwirtschaftliche Betriebsfläche	7	0,0
690		Brachland	964	0,6
6		Landwirtschaftsfläche, nicht weiter untergliedert	-	-

**Noch: 4 Bodenfläche nach Art der tatsächlichen Nutzung und regionaler Gliederung  
am 31. 12. 2000 in Brandenburg**

AdV- Nutzungs- arten- schlüssel	Schlüssel- nummer	Regionale Gliederung ----- Nutzungsart	Fläche	Anteil an der regionalen Gliederungseinheit
			Hektar	Prozent
700		Waldfläche	69 665	46,6
710		Laubwald	80	0,1
720		Nadelwald	498	0,3
730		Mischwald	1 156	0,8
740		Gehölz	66	0,0
760		Forstwirtschaftliche Betriebsfläche	219	0,1
7		Waldfläche, nicht weiter untergliedert	67 646	45,3
800		Wasserfläche	7 739	5,2
810		Fluß	27	0,0
820		Kanal	34	0,0
830		Hafen	-	-
840		Bach	1	0,0
850		Graben	10	0,0
860		See	435	0,3
870		Küstengewässer	-	-
880		Teich, Weiher	13	0,0
890		Sumpf	12	0,0
8		Wasserfläche, nicht weiter untergliedert	7 208	4,8
900		Flächen anderer Nutzung	3 986	2,7
910		Übungsgelände	1	0,0
920		Schutzfläche	121	0,1
930		Historische Anlage	0	0,0
940		Friedhof	201	0,1
950		Unland	1 564	1,0
9		Flächen anderer Nutzung, nicht weiter untergliedert	2 099	1,4
999		Bodenfläche insgesamt	149 432	100,0

**Noch: 4 Bodenfläche nach Art der tatsächlichen Nutzung und regionaler Gliederung  
am 31. 12. 2000 in Brandenburg**

AdV- Nutzungs- arten- schlüssel	Schlüssel- nummer	Regionale Gliederung ----- Nutzungsart	Fläche	Anteil an der regionalen Gliederungseinheit
			Hektar	Prozent
	12 0 61 000	Dahme-Spreewald		
100/200		Gebäude- und Freifläche (GF)	8 716	3,9
110		Gebäude- und Freifläche Öffentliche Zwecke	90	0,0
130		Gebäude- und Freifläche Wohnen	4 105	1,8
140		Gebäude- und Freifläche Handel und Dienstleistungen	118	0,1
170		Gebäude- und Freifläche Gewerbe und Industrie	2 027	0,9
210		Gebäude- und Freifläche Mischnutzung mit Wohnen	30	0,0
230		Gebäude- und Freifläche zu Verkehrsanlagen	41	0,0
250		Gebäude- und Freifläche zu Versorgungsanlagen	25	0,0
260		Gebäude- und Freifläche zu Entsorgungsanlagen	43	0,0
270		Gebäude- und Freifläche Land- und Forstwirtschaft	1 597	0,7
280		Gebäude- und Freifläche Erholung	224	0,1
290		Gebäude- und Freifläche ungenutzt	417	0,2
1/2		Gebäude- und Freifläche, nicht weiter untergliedert	-	-
300		Betriebsfläche (BF)	2 873	1,3
310		Betriebsfläche Abbau- und Baggerland	2 700	1,2
320		Betriebsfläche Halde	15	0,0
330		Betriebsfläche Lagerplatz	10	0,0
340		Betriebsfläche Versorgungsanlage	6	0,0
350		Betriebsfläche Entsorgungsanlage	42	0,0
360		Betriebsfläche ungenutzt	101	0,0
3		Betriebsfläche, nicht weiter untergliedert	-	-
400		Erholungsfläche	820	0,4
410		Sportfläche	60	0,0
420		Grünanlage	76	0,0
430		Campingplatz	13	0,0
4		Erholungsfläche, nicht weiter untergliedert	672	0,3
500		Verkehrsfläche	8 178	3,6
510		Straße	6 918	3,1
520		Weg	72	0,0
530		Platz	29	0,0
540		Bahngelände	582	0,3
550		Flugplatz	575	0,3
560		Schiffsverkehr	1	0,0
580		Verkehrsfläche ungenutzt	0	0,0
590		Verkehrsbegleitfläche	1	0,0
5		Verkehrsfläche, nicht weiter untergliedert	-	-
600		Landwirtschaftsfläche	90 573	40,1
610		Ackerland	62 716	27,7
620		Grünland	22 400	9,9
630		Gartenland	1 921	0,8
640		Weingarten	-	-
650		Moor	8	0,0
660		Heide	6	0,0
670		Obstanbaufläche	332	0,1
680		Landwirtschaftliche Betriebsfläche	7	0,0
690		Brachland	3 183	1,4
6		Landwirtschaftsfläche, nicht weiter untergliedert	-	-

**Noch: 4 Bodenfläche nach Art der tatsächlichen Nutzung und regionaler Gliederung  
am 31. 12. 2000 in Brandenburg**

AdV- Nutzungs- arten- schlüssel	Schlüssel- nummer	Regionale Gliederung ----- Nutzungsart	Fläche	Anteil an der regionalen Gliederungseinheit
			Hektar	Prozent
700		Waldfläche	101 970	45,1
710		Laubwald	179	0,1
720		Nadelwald	100 743	44,6
730		Mischwald	476	0,2
740		Gehölz	38	0,0
760		Forstwirtschaftliche Betriebsfläche	21	0,0
7		Waldfläche, nicht weiter untergliedert	513	0,2
800		Wasserfläche	9 200	4,1
810		Fluß	31	0,0
820		Kanal	6	0,0
830		Hafen	0	0,0
840		Bach	-	-
850		Graben	27	0,0
860		See	1 415	0,6
870		Küstengewässer	-	-
880		Teich, Weiher	9	0,0
890		Sumpf	3	0,0
8		Wasserfläche, nicht weiter untergliedert	7 708	3,4
900		Flächen anderer Nutzung	3 769	1,7
910		Übungsgelände	5	0,0
920		Schutzfläche	179	0,1
930		Historische Anlage	1	0,0
940		Friedhof	135	0,1
950		Unland	1 344	0,6
9		Flächen anderer Nutzung, nicht weiter untergliedert	2 105	0,9
999		Bodenfläche insgesamt	226 100	100,0

**Noch: 4 Bodenfläche nach Art der tatsächlichen Nutzung und regionaler Gliederung  
am 31. 12. 2000 in Brandenburg**

AdV- Nutzungs- arten- schlüssel	Schlüssel- nummer	Regionale Gliederung ----- Nutzungsart	Fläche	Anteil an der regionalen Gliederungseinheit
			Hektar	Prozent
	12 0 62 000	Elbe-Elster		
100/200		Gebäude- und Freifläche (GF)	6 425	3,4
110		Gebäude- und Freifläche Öffentliche Zwecke	112	0,1
130		Gebäude- und Freifläche Wohnen	1 972	1,0
140		Gebäude- und Freifläche Handel und Dienstleistungen	74	0,0
170		Gebäude- und Freifläche Gewerbe und Industrie	2 316	1,2
210		Gebäude- und Freifläche Mischnutzung mit Wohnen	162	0,1
230		Gebäude- und Freifläche zu Verkehrsanlagen	14	0,0
250		Gebäude- und Freifläche zu Versorgungsanlagen	22	0,0
260		Gebäude- und Freifläche zu Entsorgungsanlagen	11	0,0
270		Gebäude- und Freifläche Land- und Forstwirtschaft	1 346	0,7
280		Gebäude- und Freifläche Erholung	74	0,0
290		Gebäude- und Freifläche ungenutzt	321	0,2
1/2		Gebäude- und Freifläche, nicht weiter untergliedert	-	-
300		Betriebsfläche (BF)	4 457	2,4
310		Betriebsfläche Abbauland	4 296	2,3
320		Betriebsfläche Halde	38	0,0
330		Betriebsfläche Lagerplatz	19	0,0
340		Betriebsfläche Versorgungsanlage	2	0,0
350		Betriebsfläche Entsorgungsanlage	51	0,0
360		Betriebsfläche ungenutzt	52	0,0
3		Betriebsfläche, nicht weiter untergliedert	-	-
400		Erholungsfläche	522	0,3
410		Sportfläche	70	0,0
420		Grünanlage	145	0,1
430		Campingplatz	-	-
4		Erholungsfläche, nicht weiter untergliedert	306	0,2
500		Verkehrsfläche	6 161	3,3
510		Straße	5 165	2,7
520		Weg	103	0,1
530		Platz	13	0,0
540		Bahngelände	799	0,4
550		Flugplatz	73	0,0
560		Schiffsverkehr	0	0,0
580		Verkehrsfläche ungenutzt	1	0,0
590		Verkehrsbegleitfläche	7	0,0
5		Verkehrsfläche, nicht weiter untergliedert	-	-
600		Landwirtschaftsfläche	97 654	51,7
610		Ackerland	70 186	37,1
620		Grünland	23 910	12,7
630		Gartenland	2 161	1,1
640		Weingarten	-	-
650		Moor	-	-
660		Heide	1	0,0
670		Obstanbaufläche	653	0,3
680		Landwirtschaftliche Betriebsfläche	2	0,0
690		Brachland	741	0,4
6		Landwirtschaftsfläche, nicht weiter untergliedert	-	-



**Noch: 4 Bodenfläche nach Art der tatsächlichen Nutzung und regionaler Gliederung  
am 31. 12. 2000 in Brandenburg**

AdV- Nutzungs- arten- schlüssel	Schlüssel- nummer	Regionale Gliederung ----- Nutzungsart	Fläche	Anteil an der regionalen Gliederungseinheit
			Hektar	Prozent
700		Waldfläche	67 163	35,5
710		Laubwald	114	0,1
720		Nadelwald	66 437	35,2
730		Mischwald	556	0,3
740		Gehölz	56	0,0
760		Forstwirtschaftliche Betriebsfläche	0	0,0
7		Waldfläche, nicht weiter untergliedert	-	-
800		Wasserfläche	3 107	1,6
810		Fluß	343	0,2
820		Kanal	0	0,0
830		Hafen	5	0,0
840		Bach	2	0,0
850		Graben	2 589	1,4
860		See	152	0,1
870		Küstengewässer	-	-
880		Teich, Weiher	15	0,0
890		Sumpf	1	0,0
8		Wasserfläche, nicht weiter untergliedert	-	-
900		Flächen anderer Nutzung	3 449	1,8
910		Übungsgelände	248	0,1
920		Schutzfläche	416	0,2
930		Historische Anlage	0	0,0
940		Friedhof	111	0,1
950		Unland	1 085	0,6
9		Flächen anderer Nutzung, nicht weiter untergliedert	1 589	0,8
999		Bodenfläche insgesamt	188 939	100,0

**Noch: 4 Bodenfläche nach Art der tatsächlichen Nutzung und regionaler Gliederung  
am 31. 12. 2000 in Brandenburg**

AdV- Nutzungs- arten- schlüssel	Schlüssel- nummer	Regionale Gliederung ----- Nutzungsart	Fläche	Anteil an der regionalen Gliederungseinheit
			Hektar	Prozent
	12 0 63 000	Havelland		
100/200		Gebäude- und Freifläche (GF)	8 201	4,8
110		Gebäude- und Freifläche Öffentliche Zwecke	133	0,1
130		Gebäude- und Freifläche Wohnen	2 959	1,7
140		Gebäude- und Freifläche Handel und Dienstleistungen	97	0,1
170		Gebäude- und Freifläche Gewerbe und Industrie	1 151	0,7
210		Gebäude- und Freifläche Mischnutzung mit Wohnen	73	0,0
230		Gebäude- und Freifläche zu Verkehrsanlagen	36	0,0
250		Gebäude- und Freifläche zu Versorgungsanlagen	193	0,1
260		Gebäude- und Freifläche zu Entsorgungsanlagen	47	0,0
270		Gebäude- und Freifläche Land- und Forstwirtschaft	2 577	1,5
280		Gebäude- und Freifläche Erholung	132	0,1
290		Gebäude- und Freifläche ungenutzt	802	0,5
1/2		Gebäude- und Freifläche, nicht weiter untergliedert	-	-
300		Betriebsfläche (BF)	435	0,3
310		Betriebsfläche Abbauland	134	0,1
320		Betriebsfläche Halde	22	0,0
330		Betriebsfläche Lagerplatz	67	0,0
340		Betriebsfläche Versorgungsanlage	5	0,0
350		Betriebsfläche Entsorgungsanlage	155	0,1
360		Betriebsfläche ungenutzt	51	0,0
3		Betriebsfläche, nicht weiter untergliedert	-	-
400		Erholungsfläche	710	0,4
410		Sportfläche	381	0,2
420		Grünanlage	241	0,1
430		Campingplatz	31	0,0
4		Erholungsfläche, nicht weiter untergliedert	58	0,0
500		Verkehrsfläche	6 319	3,7
510		Straße	3 938	2,3
520		Weg	1 440	0,8
530		Platz	29	0,0
540		Bahngelände	814	0,5
550		Flugplatz	72	0,0
560		Schiffsverkehr	2	0,0
580		Verkehrsfläche ungenutzt	7	0,0
590		Verkehrsbegleitfläche	15	0,0
5		Verkehrsfläche, nicht weiter untergliedert	-	-
600		Landwirtschaftsfläche	102 036	59,8
610		Ackerland	61 588	36,1
620		Grünland	34 805	20,4
630		Gartenland	2 001	1,2
640		Weingarten	-	-
650		Moor	0	0,0
660		Heide	2 570	1,5
670		Obstanbaufläche	386	0,2
680		Landwirtschaftliche Betriebsfläche	7	0,0
690		Brachland	679	0,4
6		Landwirtschaftsfläche, nicht weiter untergliedert	-	-

**Noch: 4 Bodenfläche nach Art der tatsächlichen Nutzung und regionaler Gliederung  
am 31. 12. 2000 in Brandenburg**

AdV- Nutzungs- arten- schlüssel	Schlüssel- nummer	Regionale Gliederung ----- Nutzungsart	Fläche	Anteil an der regionalen Gliederungseinheit
			Hektar	Prozent
700		Waldfläche	43 541	25,5
710		Laubwald	2 506	1,5
720		Nadelwald	24 930	14,6
730		Mischwald	7 508	4,4
740		Gehölz	244	0,1
760		Forstwirtschaftliche Betriebsfläche	1	0,0
7		Waldfläche, nicht weiter untergliedert	8 353	4,9
800		Wasserfläche	5 435	3,2
810		Fluß	650	0,4
820		Kanal	148	0,1
830		Hafen	3	0,0
840		Bach	0	0,0
850		Graben	1 181	0,7
860		See	1 662	1,0
870		Küstengewässer	-	-
880		Teich, Weiher	150	0,1
890		Sumpf	119	0,1
8		Wasserfläche, nicht weiter untergliedert	1 521	0,9
900		Flächen anderer Nutzung	4 046	2,4
910		Übungsgelände	1 437	0,8
920		Schutzfläche	430	0,3
930		Historische Anlage	2	0,0
940		Friedhof	122	0,1
950		Unland	1 639	1,0
9		Flächen anderer Nutzung, nicht weiter untergliedert	415	0,2
999		Bodenfläche insgesamt	170 723	100,0

**Noch: 4 Bodenfläche nach Art der tatsächlichen Nutzung und regionaler Gliederung  
am 31. 12. 2000 in Brandenburg**

AdV- Nutzungs- arten- schlüssel	Schlüssel- nummer	Regionale Gliederung ----- Nutzungsart	Fläche	Anteil an der regionalen Gliederungseinheit
			Hektar	Prozent
	12 0 64 000	Märkisch-Oderland		
100/200		Gebäude- und Freifläche (GF)	10 433	4,9
110		Gebäude- und Freifläche Öffentliche Zwecke	243	0,1
130		Gebäude- und Freifläche Wohnen	3 978	1,9
140		Gebäude- und Freifläche Handel und Dienstleistungen	118	0,1
170		Gebäude- und Freifläche Gewerbe und Industrie	2 191	1,0
210		Gebäude- und Freifläche Mischnutzung mit Wohnen	57	0,0
230		Gebäude- und Freifläche zu Verkehrsanlagen	19	0,0
250		Gebäude- und Freifläche zu Versorgungsanlagen	26	0,0
260		Gebäude- und Freifläche zu Entsorgungsanlagen	33	0,0
270		Gebäude- und Freifläche Land- und Forstwirtschaft	2 944	1,4
280		Gebäude- und Freifläche Erholung	142	0,1
290		Gebäude- und Freifläche ungenutzt	682	0,3
1/2		Gebäude- und Freifläche, nicht weiter untergliedert	-	-
300		Betriebsfläche (BF)	973	0,5
310		Betriebsfläche Abbauland	789	0,4
320		Betriebsfläche Halde	26	0,0
330		Betriebsfläche Lagerplatz	26	0,0
340		Betriebsfläche Versorgungsanlage	18	0,0
350		Betriebsfläche Entsorgungsanlage	43	0,0
360		Betriebsfläche ungenutzt	71	0,0
3		Betriebsfläche, nicht weiter untergliedert	-	-
400		Erholungsfläche	570	0,3
410		Sportfläche	88	0,0
420		Grünanlage	114	0,1
430		Campingplatz	-	-
4		Erholungsfläche, nicht weiter untergliedert	368	0,2
500		Verkehrsfläche	7 386	3,5
510		Straße	6 164	2,9
520		Weg	78	0,0
530		Platz	31	0,0
540		Bahngelände	865	0,4
550		Flugplatz	242	0,1
560		Schiffsverkehr	0	0,0
580		Verkehrsfläche ungenutzt	2	0,0
590		Verkehrsbegleitfläche	4	0,0
5		Verkehrsfläche, nicht weiter untergliedert	-	-
600		Landwirtschaftsfläche	135 363	63,6
610		Ackerland	121 248	57,0
620		Grünland	9 090	4,3
630		Gartenland	2 965	1,4
640		Weingarten	-	-
650		Moor	2	0,0
660		Heide	1	0,0
670		Obstanbaufläche	909	0,4
680		Landwirtschaftliche Betriebsfläche	4	0,0
690		Brachland	1 144	0,5
6		Landwirtschaftsfläche, nicht weiter untergliedert	-	-

**Noch: 4 Bodenfläche nach Art der tatsächlichen Nutzung und regionaler Gliederung  
am 31. 12. 2000 in Brandenburg**

AdV- Nutzungs- arten- schlüssel	Schlüssel- nummer	Regionale Gliederung ----- Nutzungsart	Fläche	Anteil an der regionalen Gliederungseinheit
			Hektar	Prozent
700		Waldfläche	47 634	22,4
710		Laubwald	250	0,1
720		Nadelwald	1 427	0,7
730		Mischwald	1 085	0,5
740		Gehölz	186	0,1
760		Forstwirtschaftliche Betriebsfläche	38	0,0
7		Waldfläche, nicht weiter untergliedert	44 649	21,0
800		Wasserfläche	5 501	2,6
810		Fluß	126	0,1
820		Kanal	7	0,0
830		Hafen	0	0,0
840		Bach	1	0,0
850		Graben	43	0,0
860		See	746	0,4
870		Küstengewässer	-	-
880		Teich, Weiher	30	0,0
890		Sumpf	17	0,0
8		Wasserfläche, nicht weiter untergliedert	4 531	2,1
900		Flächen anderer Nutzung	4 912	2,3
910		Übungsgelände	11	0,0
920		Schutzfläche	461	0,2
930		Historische Anlage	7	0,0
940		Friedhof	175	0,1
950		Unland	2 282	1,1
9		Flächen anderer Nutzung, nicht weiter untergliedert	1 976	0,9
999		Bodenfläche insgesamt	212 772	100,0

**Noch: 4 Bodenfläche nach Art der tatsächlichen Nutzung und regionaler Gliederung  
am 31. 12. 2000 in Brandenburg**

AdV- Nutzungs- arten- schlüssel	Schlüssel- nummer	Regionale Gliederung ----- Nutzungsart	Fläche	Anteil an der regionalen Gliederungseinheit
			Hektar	Prozent
	12 0 65 000	Oberhavel		
100/200		Gebäude- und Freifläche (GF)	9 941	5,5
110		Gebäude- und Freifläche Öffentliche Zwecke	187	0,1
130		Gebäude- und Freifläche Wohnen	5 102	2,8
140		Gebäude- und Freifläche Handel und Dienstleistungen	89	0,0
170		Gebäude- und Freifläche Gewerbe und Industrie	2 037	1,1
210		Gebäude- und Freifläche Mischnutzung mit Wohnen	55	0,0
230		Gebäude- und Freifläche zu Verkehrsanlagen	25	0,0
250		Gebäude- und Freifläche zu Versorgungsanlagen	30	0,0
260		Gebäude- und Freifläche zu Entsorgungsanlagen	10	0,0
270		Gebäude- und Freifläche Land- und Forstwirtschaft	1 584	0,9
280		Gebäude- und Freifläche Erholung	146	0,1
290		Gebäude- und Freifläche ungenutzt	677	0,4
1/2		Gebäude- und Freifläche, nicht weiter untergliedert	-	-
300		Betriebsfläche (BF)	781	0,4
310		Betriebsfläche Abbauland	561	0,3
320		Betriebsfläche Halde	49	0,0
330		Betriebsfläche Lagerplatz	21	0,0
340		Betriebsfläche Versorgungsanlage	21	0,0
350		Betriebsfläche Entsorgungsanlage	26	0,0
360		Betriebsfläche ungenutzt	103	0,1
3		Betriebsfläche, nicht weiter untergliedert	-	-
400		Erholungsfläche	572	0,3
410		Sportfläche	46	0,0
420		Grünanlage	241	0,1
430		Campingplatz	2	0,0
4		Erholungsfläche, nicht weiter untergliedert	283	0,2
500		Verkehrsfläche	6 229	3,5
510		Straße	5 284	2,9
520		Weg	107	0,1
530		Platz	20	0,0
540		Bahngelände	749	0,4
550		Flugplatz	38	0,0
560		Schiffsverkehr	0	0,0
580		Verkehrsfläche ungenutzt	4	0,0
590		Verkehrsbegleitfläche	26	0,0
5		Verkehrsfläche, nicht weiter untergliedert	-	-
600		Landwirtschaftsfläche	78 189	43,5
610		Ackerland	50 534	28,1
620		Grünland	23 524	13,1
630		Gartenland	1 896	1,1
640		Weingarten	-	-
650		Moor	0	0,0
660		Heide	2	0,0
670		Obstanbaufläche	463	0,3
680		Landwirtschaftliche Betriebsfläche	4	0,0
690		Brachland	1 766	1,0
6		Landwirtschaftsfläche, nicht weiter untergliedert	-	-

**Noch: 4 Bodenfläche nach Art der tatsächlichen Nutzung und regionaler Gliederung  
am 31. 12. 2000 in Brandenburg**

AdV- Nutzungs- arten- schlüssel	Schlüssel- nummer	Regionale Gliederung ----- Nutzungsart	Fläche	Anteil an der regionalen Gliederungseinheit
			Hektar	Prozent
700		Waldfläche	71 159	39,6
710		Laubwald	252	0,1
720		Nadelwald	853	0,5
730		Mischwald	2 250	1,3
740		Gehölz	184	0,1
760		Forstwirtschaftliche Betriebsfläche	1	0,0
7		Waldfläche, nicht weiter untergliedert	67 619	37,6
800		Wasserfläche	7 171	4,0
810		Fluß	57	0,0
820		Kanal	54	0,0
830		Hafen	2	0,0
840		Bach	0	0,0
850		Graben	84	0,0
860		See	414	0,2
870		Küstengewässer	-	-
880		Teich, Weiher	10	0,0
890		Sumpf	15	0,0
8		Wasserfläche, nicht weiter untergliedert	6 534	3,6
900		Flächen anderer Nutzung	5 634	3,1
910		Übungsgelände	7	0,0
920		Schutzfläche	29	0,0
930		Historische Anlage	7	0,0
940		Friedhof	123	0,1
950		Unland	2 595	1,4
9		Flächen anderer Nutzung, nicht weiter untergliedert	2 873	1,6
999		Bodenfläche insgesamt	179 675	100,0

**Noch: 4 Bodenfläche nach Art der tatsächlichen Nutzung und regionaler Gliederung  
am 31. 12. 2000 in Brandenburg**

AdV- Nutzungs- arten- schlüssel	Schlüssel- nummer	Regionale Gliederung ----- Nutzungsart	Fläche	Anteil an der regionalen Gliederungseinheit
			Hektar	Prozent
	12 0 66 000	Oberspreewald-Lausitz		
100/200		Gebäude- und Freifläche (GF)	6 440	5,3
110		Gebäude- und Freifläche Öffentliche Zwecke	97	0,1
130		Gebäude- und Freifläche Wohnen	1 754	1,4
140		Gebäude- und Freifläche Handel und Dienstleistungen	58	0,0
170		Gebäude- und Freifläche Gewerbe und Industrie	3 554	2,9
210		Gebäude- und Freifläche Mischnutzung mit Wohnen	30	0,0
230		Gebäude- und Freifläche zu Verkehrsanlagen	18	0,0
250		Gebäude- und Freifläche zu Versorgungsanlagen	30	0,0
260		Gebäude- und Freifläche zu Entsorgungsanlagen	11	0,0
270		Gebäude- und Freifläche Land- und Forstwirtschaft	546	0,4
280		Gebäude- und Freifläche Erholung	93	0,1
290		Gebäude- und Freifläche ungenutzt	250	0,2
1/2		Gebäude- und Freifläche, nicht weiter untergliedert	-	-
300		Betriebsfläche (BF)	14 377	11,8
310		Betriebsfläche Abbauland	14 208	11,7
320		Betriebsfläche Halde	39	0,0
330		Betriebsfläche Lagerplatz	22	0,0
340		Betriebsfläche Versorgungsanlage	8	0,0
350		Betriebsfläche Entsorgungsanlage	3	0,0
360		Betriebsfläche ungenutzt	96	0,1
3		Betriebsfläche, nicht weiter untergliedert	-	-
400		Erholungsfläche	467	0,4
410		Sportfläche	40	0,0
420		Grünanlage	76	0,1
430		Campingplatz	0	0,0
4		Erholungsfläche, nicht weiter untergliedert	350	0,3
500		Verkehrsfläche	5 064	4,2
510		Straße	3 832	3,1
520		Weg	57	0,0
530		Platz	14	0,0
540		Bahngelände	1 137	0,9
550		Flugplatz	19	0,0
560		Schiffsverkehr	0	0,0
580		Verkehrsfläche ungenutzt	1	0,0
590		Verkehrsbegleitfläche	6	0,0
5		Verkehrsfläche, nicht weiter untergliedert	-	-
600		Landwirtschaftsfläche	43 099	35,4
610		Ackerland	31 488	25,9
620		Grünland	8 569	7,0
630		Gartenland	1 622	1,3
640		Weingarten	-	-
650		Moor	-	-
660		Heide	10	0,0
670		Obstanbaufläche	149	0,1
680		Landwirtschaftliche Betriebsfläche	0	0,0
690		Brachland	1 261	1,0
6		Landwirtschaftsfläche, nicht weiter untergliedert	-	-



**Noch: 4 Bodenfläche nach Art der tatsächlichen Nutzung und regionaler Gliederung  
am 31. 12. 2000 in Brandenburg**

AdV- Nutzungs- arten- schlüssel	Schlüssel- nummer	Regionale Gliederung ----- Nutzungsart	Fläche	Anteil an der regionalen Gliederungseinheit
			Hektar	Prozent
700		Waldfläche	43 822	36,0
710		Laubwald	336	0,3
720		Nadelwald	22 575	18,6
730		Mischwald	1 359	1,1
740		Gehölz	31	0,0
760		Forstwirtschaftliche Betriebsfläche	2	0,0
7		Waldfläche, nicht weiter untergliedert	19 519	16,0
800		Wasserfläche	3 678	3,0
810		Fluß	8	0,0
820		Kanal	3	0,0
830		Hafen	0	0,0
840		Bach	1	0,0
850		Graben	1 009	0,8
860		See	1 351	1,1
870		Küstengewässer	-	-
880		Teich, Weiher	140	0,1
890		Sumpf	1	0,0
8		Wasserfläche, nicht weiter untergliedert	1 165	1,0
900		Flächen anderer Nutzung	4 716	3,9
910		Übungsgelände	77	0,1
920		Schutzfläche	224	0,2
930		Historische Anlage	0	0,0
940		Friedhof	115	0,1
950		Unland	1 751	1,4
9		Flächen anderer Nutzung, nicht weiter untergliedert	2 549	2,1
999		Bodenfläche insgesamt	121 663	100,0

**Noch: 4 Bodenfläche nach Art der tatsächlichen Nutzung und regionaler Gliederung  
am 31. 12. 2000 in Brandenburg**

AdV- Nutzungs- arten- schlüssel	Schlüssel- nummer	Regionale Gliederung ----- Nutzungsart	Fläche	Anteil an der regionalen Gliederungseinheit
			Hektar	Prozent
	12 0 67 000	Oder-Spree		
100/200		Gebäude- und Freifläche (GF)	10 142	4,5
110		Gebäude- und Freifläche Öffentliche Zwecke	153	0,1
130		Gebäude- und Freifläche Wohnen	3 458	1,5
140		Gebäude- und Freifläche Handel und Dienstleistungen	114	0,1
170		Gebäude- und Freifläche Gewerbe und Industrie	2 845	1,3
210		Gebäude- und Freifläche Mischnutzung mit Wohnen	107	0,0
230		Gebäude- und Freifläche zu Verkehrsanlagen	12	0,0
250		Gebäude- und Freifläche zu Versorgungsanlagen	40	0,0
260		Gebäude- und Freifläche zu Entsorgungsanlagen	39	0,0
270		Gebäude- und Freifläche Land- und Forstwirtschaft	2 030	0,9
280		Gebäude- und Freifläche Erholung	797	0,4
290		Gebäude- und Freifläche ungenutzt	548	0,2
1/2		Gebäude- und Freifläche, nicht weiter untergliedert	-	-
300		Betriebsfläche (BF)	575	0,3
310		Betriebsfläche Abbau- und Bergbau	404	0,2
320		Betriebsfläche Halde	5	0,0
330		Betriebsfläche Lagerplatz	13	0,0
340		Betriebsfläche Versorgungsanlage	5	0,0
350		Betriebsfläche Entsorgungsanlage	42	0,0
360		Betriebsfläche ungenutzt	106	0,0
3		Betriebsfläche, nicht weiter untergliedert	-	-
400		Erholungsfläche	211	0,1
410		Sportfläche	60	0,0
420		Grünanlage	151	0,1
430		Campingplatz	-	-
4		Erholungsfläche, nicht weiter untergliedert	-	-
500		Verkehrsfläche	7 253	3,2
510		Straße	6 389	2,8
520		Weg	160	0,1
530		Platz	18	0,0
540		Bahngelände	631	0,3
550		Flugplatz	51	0,0
560		Schiffsverkehr	0	0,0
580		Verkehrsfläche ungenutzt	2	0,0
590		Verkehrsbegleitfläche	3	0,0
5		Verkehrsfläche, nicht weiter untergliedert	-	-
600		Landwirtschaftsfläche	86 326	38,5
610		Ackerland	69 293	30,9
620		Grünland	12 856	5,7
630		Gartenland	2 661	1,2
640		Weingarten	-	-
650		Moor	3	0,0
660		Heide	3	0,0
670		Obstanbaufläche	237	0,1
680		Landwirtschaftliche Betriebsfläche	5	0,0
690		Brachland	1 269	0,6
6		Landwirtschaftsfläche, nicht weiter untergliedert	-	-

**Noch: 4 Bodenfläche nach Art der tatsächlichen Nutzung und regionaler Gliederung  
am 31. 12. 2000 in Brandenburg**

AdV- Nutzungs- arten- schlüssel	Schlüssel- nummer	Regionale Gliederung ----- Nutzungsart	Fläche	Anteil an der regionalen Gliederungseinheit
			Hektar	Prozent
700		Waldfläche	107 054	47,7
710		Laubwald	85	0,0
720		Nadelwald	106 042	47,3
730		Mischwald	805	0,4
740		Gehölz	121	0,1
760		Forstwirtschaftliche Betriebsfläche	1	0,0
7		Waldfläche, nicht weiter untergliedert	-	-
800		Wasserfläche	8 594	3,8
810		Fluß	109	0,0
820		Kanal	70	0,0
830		Hafen	3	0,0
840		Bach	3	0,0
850		Graben	26	0,0
860		See	8 344	3,7
870		Küstengewässer	-	-
880		Teich, Weiher	9	0,0
890		Sumpf	30	0,0
8		Wasserfläche, nicht weiter untergliedert	-	-
900		Flächen anderer Nutzung	4 081	1,8
910		Übungsgelände	0	0,0
920		Schutzfläche	141	0,1
930		Historische Anlage	1	0,0
940		Friedhof	146	0,1
950		Unland	3 792	1,7
9		Flächen anderer Nutzung, nicht weiter untergliedert	-	-
999		Bodenfläche insgesamt	224 237	100,0

**Noch: 4 Bodenfläche nach Art der tatsächlichen Nutzung und regionaler Gliederung  
am 31. 12. 2000 in Brandenburg**

AdV- Nutzungs- arten- schlüssel	Schlüssel- nummer	Regionale Gliederung ----- Nutzungsart	Fläche	Anteil an der regionalen Gliederungseinheit
			Hektar	Prozent
	12 0 68 000	Ostprignitz-Ruppin		
100/200		Gebäude- und Freifläche (GF)	6 637	2,6
110		Gebäude- und Freifläche Öffentliche Zwecke	138	0,1
130		Gebäude- und Freifläche Wohnen	3 002	1,2
140		Gebäude- und Freifläche Handel und Dienstleistungen	126	0,1
170		Gebäude- und Freifläche Gewerbe und Industrie	292	0,1
210		Gebäude- und Freifläche Mischnutzung mit Wohnen	26	0,0
230		Gebäude- und Freifläche zu Verkehrsanlagen	23	0,0
250		Gebäude- und Freifläche zu Versorgungsanlagen	35	0,0
260		Gebäude- und Freifläche zu Entsorgungsanlagen	17	0,0
270		Gebäude- und Freifläche Land- und Forstwirtschaft	2 456	1,0
280		Gebäude- und Freifläche Erholung	178	0,1
290		Gebäude- und Freifläche ungenutzt	343	0,1
1/2		Gebäude- und Freifläche, nicht weiter untergliedert	-	-
300		Betriebsfläche (BF)	434	0,2
310		Betriebsfläche Abbau- und Bergbau	234	0,1
320		Betriebsfläche Halde	4	0,0
330		Betriebsfläche Lagerplatz	22	0,0
340		Betriebsfläche Versorgungsanlage	5	0,0
350		Betriebsfläche Entsorgungsanlage	96	0,0
360		Betriebsfläche ungenutzt	73	0,0
3		Betriebsfläche, nicht weiter untergliedert	-	-
400		Erholungsfläche	586	0,2
410		Sportfläche	175	0,1
420		Grünanlage	392	0,2
430		Campingplatz	19	0,0
4		Erholungsfläche, nicht weiter untergliedert	-	-
500		Verkehrsfläche	8 062	3,2
510		Straße	6 348	2,5
520		Weg	274	0,1
530		Platz	628	0,3
540		Bahngelände	555	0,2
550		Flugplatz	141	0,1
560		Schiffsverkehr	0	0,0
580		Verkehrsfläche ungenutzt	3	0,0
590		Verkehrsbegleitfläche	112	0,0
5		Verkehrsfläche, nicht weiter untergliedert	-	-
600		Landwirtschaftsfläche	139 458	55,6
610		Ackerland	93 854	37,4
620		Grünland	41 456	16,5
630		Gartenland	1 812	0,7
640		Weingarten	0	0,0
650		Moor	70	0,0
660		Heide	277	0,1
670		Obstanbaufläche	219	0,1
680		Landwirtschaftliche Betriebsfläche	33	0,0
690		Brachland	1 736	0,7
6		Landwirtschaftsfläche, nicht weiter untergliedert	-	-

**Noch: 4 Bodenfläche nach Art der tatsächlichen Nutzung und regionaler Gliederung  
am 31. 12. 2000 in Brandenburg**

AdV- Nutzungs- arten- schlüssel	Schlüssel- nummer	Regionale Gliederung ----- Nutzungsart	Fläche	Anteil an der regionalen Gliederungseinheit
			Hektar	Prozent
700		Waldfläche	84 966	33,9
710		Laubwald	84	0,0
720		Nadelwald	972	0,4
730		Mischwald	83 791	33,4
740		Gehölz	75	0,0
760		Forstwirtschaftliche Betriebsfläche	45	0,0
7		Waldfläche, nicht weiter untergliedert	-	-
800		Wasserfläche	8 485	3,4
810		Fluß	309	0,1
820		Kanal	105	0,0
830		Hafen	3	0,0
840		Bach	30	0,0
850		Graben	1 927	0,8
860		See	5 662	2,3
870		Küstengewässer	-	-
880		Teich, Weiher	401	0,2
890		Sumpf	48	0,0
8		Wasserfläche, nicht weiter untergliedert	-	-
900		Flächen anderer Nutzung	2 243	0,9
910		Übungsgelände	586	0,2
920		Schutzfläche	98	0,0
930		Historische Anlage	3	0,0
940		Friedhof	167	0,1
950		Unland	1 389	0,6
9		Flächen anderer Nutzung, nicht weiter untergliedert	-	-
999		Bodenfläche insgesamt	250 872	100,0

**Noch: 4 Bodenfläche nach Art der tatsächlichen Nutzung und regionaler Gliederung  
am 31. 12. 2000 in Brandenburg**

AdV- Nutzungs- arten- schlüssel	Schlüssel- nummer	Regionale Gliederung ----- Nutzungsart	Fläche	Anteil an der regionalen Gliederungseinheit
			Hektar	Prozent
	12 0 69 000	Potsdam-Mittelmark		
100/200		Gebäude- und Freifläche (GF)	10 163	3,8
110		Gebäude- und Freifläche Öffentliche Zwecke	203	0,1
130		Gebäude- und Freifläche Wohnen	3 907	1,5
140		Gebäude- und Freifläche Handel und Dienstleistungen	140	0,1
170		Gebäude- und Freifläche Gewerbe und Industrie	2 276	0,8
210		Gebäude- und Freifläche Mischnutzung mit Wohnen	64	0,0
230		Gebäude- und Freifläche zu Verkehrsanlagen	11	0,0
250		Gebäude- und Freifläche zu Versorgungsanlagen	47	0,0
260		Gebäude- und Freifläche zu Entsorgungsanlagen	51	0,0
270		Gebäude- und Freifläche Land- und Forstwirtschaft	2 249	0,8
280		Gebäude- und Freifläche Erholung	190	0,1
290		Gebäude- und Freifläche ungenutzt	1 025	0,4
1/2		Gebäude- und Freifläche, nicht weiter untergliedert	-	-
300		Betriebsfläche (BF)	705	0,3
310		Betriebsfläche Abbauland	427	0,2
320		Betriebsfläche Halde	5	0,0
330		Betriebsfläche Lagerplatz	17	0,0
340		Betriebsfläche Versorgungsanlage	6	0,0
350		Betriebsfläche Entsorgungsanlage	200	0,1
360		Betriebsfläche ungenutzt	50	0,0
3		Betriebsfläche, nicht weiter untergliedert	-	-
400		Erholungsfläche	811	0,3
410		Sportfläche	142	0,1
420		Grünanlage	202	0,1
430		Campingplatz	14	0,0
4		Erholungsfläche, nicht weiter untergliedert	453	0,2
500		Verkehrsfläche	10 126	3,8
510		Straße	8 728	3,3
520		Weg	170	0,1
530		Platz	29	0,0
540		Bahngelände	953	0,4
550		Flugplatz	227	0,1
560		Schiffsverkehr	0	0,0
580		Verkehrsfläche ungenutzt	1	0,0
590		Verkehrsbegleitfläche	19	0,0
5		Verkehrsfläche, nicht weiter untergliedert	-	-
600		Landwirtschaftsfläche	127 636	47,6
610		Ackerland	83 495	31,1
620		Grünland	29 265	10,9
630		Gartenland	3 205	1,2
640		Weingarten	-	-
650		Moor	1	0,0
660		Heide	-	-
670		Obstanbaufläche	8 575	3,2
680		Landwirtschaftliche Betriebsfläche	7	0,0
690		Brachland	3 087	1,2
6		Landwirtschaftsfläche, nicht weiter untergliedert	-	-

**Noch: 4 Bodenfläche nach Art der tatsächlichen Nutzung und regionaler Gliederung  
am 31. 12. 2000 in Brandenburg**

AdV- Nutzungs- arten- schlüssel	Schlüssel- nummer	Regionale Gliederung ----- Nutzungsart	Fläche	Anteil an der regionalen Gliederungseinheit
			Hektar	Prozent
700		Waldfläche	105 333	39,3
710		Laubwald	249	0,1
720		Nadelwald	81 393	30,3
730		Mischwald	585	0,2
740		Gehölz	87	0,0
760		Forstwirtschaftliche Betriebsfläche	-	-
7		Waldfläche, nicht weiter untergliedert	23 019	8,6
800		Wasserfläche	7 885	2,9
810		Fluß	121	0,0
820		Kanal	3	0,0
830		Hafen	-	-
840		Bach	2	0,0
850		Graben	3 067	1,1
860		See	638	0,2
870		Küstengewässer	-	-
880		Teich, Weiher	14	0,0
890		Sumpf	5	0,0
8		Wasserfläche, nicht weiter untergliedert	4 036	1,5
900		Flächen anderer Nutzung	5 633	2,1
910		Übungsgelände	9	0,0
920		Schutzfläche	78	0,0
930		Historische Anlage	2	0,0
940		Friedhof	317	0,1
950		Unland	1 115	0,4
9		Flächen anderer Nutzung, nicht weiter untergliedert	4 113	1,5
999		Bodenfläche insgesamt	268 293	100,0

**Noch: 4 Bodenfläche nach Art der tatsächlichen Nutzung und regionaler Gliederung  
am 31. 12. 2000 in Brandenburg**

AdV- Nutzungs- arten- schlüssel	Schlüssel- nummer	Regionale Gliederung ----- Nutzungsart	Fläche	Anteil an der regionalen Gliederungseinheit
			Hektar	Prozent
	12 0 70 000	Prignitz		
100/200		Gebäude- und Freifläche (GF)	5 892	2,8
110		Gebäude- und Freifläche Öffentliche Zwecke	106	0,1
130		Gebäude- und Freifläche Wohnen	1 488	0,7
140		Gebäude- und Freifläche Handel und Dienstleistungen	62	0,0
170		Gebäude- und Freifläche Gewerbe und Industrie	1 191	0,6
210		Gebäude- und Freifläche Mischnutzung mit Wohnen	21	0,0
230		Gebäude- und Freifläche zu Verkehrsanlagen	40	0,0
250		Gebäude- und Freifläche zu Versorgungsanlagen	43	0,0
260		Gebäude- und Freifläche zu Entsorgungsanlagen	30	0,0
270		Gebäude- und Freifläche Land- und Forstwirtschaft	2 656	1,3
280		Gebäude- und Freifläche Erholung	59	0,0
290		Gebäude- und Freifläche ungenutzt	196	0,1
1/2		Gebäude- und Freifläche, nicht weiter untergliedert	-	-
300		Betriebsfläche (BF)	300	0,1
310		Betriebsfläche Abbau- und Baggerland	137	0,1
320		Betriebsfläche Halde	4	0,0
330		Betriebsfläche Lagerplatz	10	0,0
340		Betriebsfläche Versorgungsanlage	1	0,0
350		Betriebsfläche Entsorgungsanlage	23	0,0
360		Betriebsfläche ungenutzt	125	0,1
3		Betriebsfläche, nicht weiter untergliedert	-	-
400		Erholungsfläche	394	0,2
410		Sportfläche	58	0,0
420		Grünanlage	169	0,1
430		Campingplatz	-	-
4		Erholungsfläche, nicht weiter untergliedert	167	0,1
500		Verkehrsfläche	6 455	3,0
510		Straße	5 608	2,6
520		Weg	255	0,1
530		Platz	8	0,0
540		Bahngelände	524	0,2
550		Flugplatz	33	0,0
560		Schiffsverkehr	-	-
580		Verkehrsfläche ungenutzt	2	0,0
590		Verkehrsbegleitfläche	25	0,0
5		Verkehrsfläche, nicht weiter untergliedert	-	-
600		Landwirtschaftsfläche	144 324	68,0
610		Ackerland	99 740	47,0
620		Grünland	40 274	19,0
630		Gartenland	2 086	1,0
640		Weingarten	-	-
650		Moor	1	0,0
660		Heide	1	0,0
670		Obstanbaufläche	740	0,3
680		Landwirtschaftliche Betriebsfläche	158	0,1
690		Brachland	1 324	0,6
6		Landwirtschaftsfläche, nicht weiter untergliedert	-	-



**Noch: 4 Bodenfläche nach Art der tatsächlichen Nutzung und regionaler Gliederung  
am 31. 12. 2000 in Brandenburg**

AdV- Nutzungs- arten- schlüssel	Schlüssel- nummer	Regionale Gliederung ----- Nutzungsart	Fläche	Anteil an der regionalen Gliederungseinheit
			Hektar	Prozent
700		Waldfläche	47 761	22,5
710		Laubwald	99	0,0
720		Nadelwald	1 434	0,7
730		Mischwald	46 200	21,8
740		Gehölz	27	0,0
760		Forstwirtschaftliche Betriebsfläche	0	0,0
7		Waldfläche, nicht weiter untergliedert	-	-
800		Wasserfläche	3 760	1,8
810		Fluß	1 602	0,8
820		Kanal	119	0,1
830		Hafen	8	0,0
840		Bach	78	0,0
850		Graben	1 215	0,6
860		See	264	0,1
870		Küstengewässer	-	-
880		Teich, Weiher	464	0,2
890		Sumpf	10	0,0
8		Wasserfläche, nicht weiter untergliedert	-	-
900		Flächen anderer Nutzung	3 414	1,6
910		Übungsgelände	-	-
920		Schutzfläche	354	0,2
930		Historische Anlage	-	-
940		Friedhof	154	0,1
950		Unland	353	0,2
9		Flächen anderer Nutzung, nicht weiter untergliedert	2 553	1,2
999		Bodenfläche insgesamt	212 299	100,0

**Noch: 4 Bodenfläche nach Art der tatsächlichen Nutzung und regionaler Gliederung  
am 31. 12. 2000 in Brandenburg**

AdV- Nutzungs- arten- schlüssel	Schlüssel- nummer	Regionale Gliederung ----- Nutzungsart	Fläche	Anteil an der regionalen Gliederungseinheit
			Hektar	Prozent
	12 0 71 000	Spree-Neiße		
100/200		Gebäude- und Freifläche (GF)	7 190	4,3
110		Gebäude- und Freifläche Öffentliche Zwecke	99	0,1
130		Gebäude- und Freifläche Wohnen	2 827	1,7
140		Gebäude- und Freifläche Handel und Dienstleistungen	106	0,1
170		Gebäude- und Freifläche Gewerbe und Industrie	1 944	1,2
210		Gebäude- und Freifläche Mischnutzung mit Wohnen	35	0,0
230		Gebäude- und Freifläche zu Verkehrsanlagen	11	0,0
250		Gebäude- und Freifläche zu Versorgungsanlagen	134	0,1
260		Gebäude- und Freifläche zu Entsorgungsanlagen	14	0,0
270		Gebäude- und Freifläche Land- und Forstwirtschaft	1 396	0,8
280		Gebäude- und Freifläche Erholung	198	0,1
290		Gebäude- und Freifläche ungenutzt	425	0,3
1/2		Gebäude- und Freifläche, nicht weiter untergliedert	-	-
300		Betriebsfläche (BF)	8 747	5,3
310		Betriebsfläche Abbauland	8 229	5,0
320		Betriebsfläche Halde	284	0,2
330		Betriebsfläche Lagerplatz	26	0,0
340		Betriebsfläche Versorgungsanlage	26	0,0
350		Betriebsfläche Entsorgungsanlage	21	0,0
360		Betriebsfläche ungenutzt	159	0,1
3		Betriebsfläche, nicht weiter untergliedert	-	-
400		Erholungsfläche	581	0,3
410		Sportfläche	185	0,1
420		Grünanlage	171	0,1
430		Campingplatz	12	0,0
4		Erholungsfläche, nicht weiter untergliedert	213	0,1
500		Verkehrsfläche	6 213	3,7
510		Straße	5 110	3,1
520		Weg	108	0,1
530		Platz	34	0,0
540		Bahngelände	881	0,5
550		Flugplatz	60	0,0
560		Schiffsverkehr	-	-
580		Verkehrsfläche ungenutzt	12	0,0
590		Verkehrsbegleitfläche	9	0,0
5		Verkehrsfläche, nicht weiter untergliedert	-	-
600		Landwirtschaftsfläche	60 793	36,6
610		Ackerland	42 486	25,6
620		Grünland	13 179	7,9
630		Gartenland	1 963	1,2
640		Weingarten	-	-
650		Moor	0	0,0
660		Heide	1	0,0
670		Obstanbaufläche	947	0,6
680		Landwirtschaftliche Betriebsfläche	29	0,0
690		Brachland	2 188	1,3
6		Landwirtschaftsfläche, nicht weiter untergliedert	-	-

**Noch: 4 Bodenfläche nach Art der tatsächlichen Nutzung und regionaler Gliederung  
am 31. 12. 2000 in Brandenburg**

AdV- Nutzungs- arten- schlüssel	Schlüssel- nummer	Regionale Gliederung ----- Nutzungsart	Fläche	Anteil an der regionalen Gliederungseinheit
			Hektar	Prozent
700		Waldfläche	75 422	45,4
710		Laubwald	1 492	0,9
720		Nadelwald	66 588	40,1
730		Mischwald	7 129	4,3
740		Gehölz	211	0,1
760		Forstwirtschaftliche Betriebsfläche	2	0,0
7		Waldfläche, nicht weiter untergliedert	-	-
800		Wasserfläche	4 646	2,8
810		Fluß	375	0,2
820		Kanal	28	0,0
830		Hafen	0	0,0
840		Bach	91	0,1
850		Graben	1 104	0,7
860		See	1 194	0,7
870		Küstengewässer	-	-
880		Teich, Weiher	1 848	1,1
890		Sumpf	5	0,0
8		Wasserfläche, nicht weiter untergliedert	-	-
900		Flächen anderer Nutzung	2 572	1,5
910		Übungsgelände	198	0,1
920		Schutzfläche	295	0,2
930		Historische Anlage	0	0,0
940		Friedhof	130	0,1
950		Unland	903	0,5
9		Flächen anderer Nutzung, nicht weiter untergliedert	1 046	0,6
999		Bodenfläche insgesamt	166 163	100,0

**Noch: 4 Bodenfläche nach Art der tatsächlichen Nutzung und regionaler Gliederung  
am 31. 12. 2000 in Brandenburg**

AdV- Nutzungs- arten- schlüssel	Schlüssel- nummer	Regionale Gliederung ----- Nutzungsart	Fläche	Anteil an der regionalen Gliederungseinheit
			Hektar	Prozent
	12 0 72 000	Teltow-Fläming		
100/200		Gebäude- und Freifläche (GF)	9 012	4,3
110		Gebäude- und Freifläche Öffentliche Zwecke	143	0,1
130		Gebäude- und Freifläche Wohnen	1 647	0,8
140		Gebäude- und Freifläche Handel und Dienstleistungen	178	0,1
170		Gebäude- und Freifläche Gewerbe und Industrie	1 669	0,8
210		Gebäude- und Freifläche Mischnutzung mit Wohnen	77	0,0
230		Gebäude- und Freifläche zu Verkehrsanlagen	40	0,0
250		Gebäude- und Freifläche zu Versorgungsanlagen	45	0,0
260		Gebäude- und Freifläche zu Entsorgungsanlagen	23	0,0
270		Gebäude- und Freifläche Land- und Forstwirtschaft	4 009	1,9
280		Gebäude- und Freifläche Erholung	112	0,1
290		Gebäude- und Freifläche ungenutzt	1 068	0,5
1/2		Gebäude- und Freifläche, nicht weiter untergliedert	-	-
300		Betriebsfläche (BF)	753	0,4
310		Betriebsfläche Abbau- und Bergbau	261	0,1
320		Betriebsfläche Halde	11	0,0
330		Betriebsfläche Lagerplatz	23	0,0
340		Betriebsfläche Versorgungsanlage	8	0,0
350		Betriebsfläche Entsorgungsanlage	263	0,1
360		Betriebsfläche ungenutzt	185	0,1
3		Betriebsfläche, nicht weiter untergliedert	-	-
400		Erholungsfläche	645	0,3
410		Sportfläche	432	0,2
420		Grünanlage	211	0,1
430		Campingplatz	1	0,0
4		Erholungsfläche, nicht weiter untergliedert	-	-
500		Verkehrsfläche	6 797	3,2
510		Straße	5 711	2,7
520		Weg	108	0,1
530		Platz	24	0,0
540		Bahngelände	809	0,4
550		Flugplatz	128	0,1
560		Schiffsverkehr	-	-
580		Verkehrsfläche ungenutzt	1	0,0
590		Verkehrsbegleitfläche	16	0,0
5		Verkehrsfläche, nicht weiter untergliedert	-	-
600		Landwirtschaftsfläche	97 385	46,6
610		Ackerland	76 055	36,4
620		Grünland	16 557	7,9
630		Gartenland	2 099	1,0
640		Weingarten	-	-
650		Moor	-	-
660		Heide	405	0,2
670		Obstanbaufläche	264	0,1
680		Landwirtschaftliche Betriebsfläche	9	0,0
690		Brachland	1 996	1,0
6		Landwirtschaftsfläche, nicht weiter untergliedert	-	-

**Noch: 4 Bodenfläche nach Art der tatsächlichen Nutzung und regionaler Gliederung  
am 31. 12. 2000 in Brandenburg**

AdV- Nutzungs- arten- schlüssel	Schlüssel- nummer	Regionale Gliederung ----- Nutzungsart	Fläche	Anteil an der regionalen Gliederungseinheit
			Hektar	Prozent
700		Waldfläche	80 452	38,5
710		Laubwald	1 306	0,6
720		Nadelwald	74 735	35,7
730		Mischwald	2 876	1,4
740		Gehölz	1 071	0,5
760		Forstwirtschaftliche Betriebsfläche	465	0,2
7		Waldfläche, nicht weiter untergliedert	-	-
800		Wasserfläche	3 694	1,8
810		Fluß	2	0,0
820		Kanal	49	0,0
830		Hafen	0	0,0
840		Bach	0	0,0
850		Graben	1 715	0,8
860		See	1 649	0,8
870		Küstengewässer	-	-
880		Teich, Weiher	95	0,0
890		Sumpf	184	0,1
8		Wasserfläche, nicht weiter untergliedert	-	-
900		Flächen anderer Nutzung	10 461	5,0
910		Übungsgelände	8 672	4,1
920		Schutzfläche	106	0,1
930		Historische Anlage	0	0,0
940		Friedhof	131	0,1
950		Unland	1 553	0,7
9		Flächen anderer Nutzung, nicht weiter untergliedert	-	-
999		Bodenfläche insgesamt	209 198	100,0

**Noch: 4 Bodenfläche nach Art der tatsächlichen Nutzung und regionaler Gliederung  
am 31. 12. 2000 in Brandenburg**

AdV- Nutzungs- arten- schlüssel	Schlüssel- nummer	Regionale Gliederung ----- Nutzungsart	Fläche	Anteil an der regionalen Gliederungseinheit
			Hektar	Prozent
	12 0 73 000	Uckermark		
100/200		Gebäude- und Freifläche (GF)	9 019	2,9
110		Gebäude- und Freifläche Öffentliche Zwecke	187	0,1
130		Gebäude- und Freifläche Wohnen	1 985	0,6
140		Gebäude- und Freifläche Handel und Dienstleistungen	138	0,0
170		Gebäude- und Freifläche Gewerbe und Industrie	2 983	1,0
210		Gebäude- und Freifläche Mischnutzung mit Wohnen	62	0,0
230		Gebäude- und Freifläche zu Verkehrsanlagen	34	0,0
250		Gebäude- und Freifläche zu Versorgungsanlagen	45	0,0
260		Gebäude- und Freifläche zu Entsorgungsanlagen	25	0,0
270		Gebäude- und Freifläche Land- und Forstwirtschaft	3 034	1,0
280		Gebäude- und Freifläche Erholung	157	0,1
290		Gebäude- und Freifläche ungenutzt	370	0,1
1/2		Gebäude- und Freifläche, nicht weiter untergliedert	-	-
300		Betriebsfläche (BF)	654	0,2
310		Betriebsfläche Abbauland	521	0,2
320		Betriebsfläche Halde	24	0,0
330		Betriebsfläche Lagerplatz	24	0,0
340		Betriebsfläche Versorgungsanlage	16	0,0
350		Betriebsfläche Entsorgungsanlage	43	0,0
360		Betriebsfläche ungenutzt	26	0,0
3		Betriebsfläche, nicht weiter untergliedert	-	-
400		Erholungsfläche	834	0,3
410		Sportfläche	48	0,0
420		Grünanlage	405	0,1
430		Campingplatz	0	0,0
4		Erholungsfläche, nicht weiter untergliedert	381	0,1
500		Verkehrsfläche	7 596	2,5
510		Straße	6 537	2,1
520		Weg	168	0,1
530		Platz	25	0,0
540		Bahngelände	817	0,3
550		Flugplatz	37	0,0
560		Schiffsverkehr	1	0,0
580		Verkehrsfläche ungenutzt	6	0,0
590		Verkehrsbegleitfläche	5	0,0
5		Verkehrsfläche, nicht weiter untergliedert	-	-
600		Landwirtschaftsfläche	193 147	63,2
610		Ackerland	153 847	50,3
620		Grünland	27 606	9,0
630		Gartenland	2 198	0,7
640		Weingarten	-	-
650		Moor	1	0,0
660		Heide	355	0,1
670		Obstanbaufläche	580	0,2
680		Landwirtschaftliche Betriebsfläche	43	0,0
690		Brachland	8 517	2,8
6		Landwirtschaftsfläche, nicht weiter untergliedert	-	-

**Noch: 4 Bodenfläche nach Art der tatsächlichen Nutzung und regionaler Gliederung  
am 31. 12. 2000 in Brandenburg**

AdV- Nutzungs- arten- schlüssel	Schlüssel- nummer	Regionale Gliederung ----- Nutzungsart	Fläche	Anteil an der regionalen Gliederungseinheit
			Hektar	Prozent
700		Waldfläche	67 255	22,0
710		Laubwald	465	0,2
720		Nadelwald	3 365	1,1
730		Mischwald	2 103	0,7
740		Gehölz	63	0,0
760		Forstwirtschaftliche Betriebsfläche	7	0,0
7		Waldfläche, nicht weiter untergliedert	61 251	20,0
800		Wasserfläche	15 473	5,1
810		Fluß	9	0,0
820		Kanal	56	0,0
830		Hafen	0	0,0
840		Bach	4	0,0
850		Graben	35	0,0
860		See	1 844	0,6
870		Küstengewässer	-	-
880		Teich, Weiher	118	0,0
890		Sumpf	40	0,0
8		Wasserfläche, nicht weiter untergliedert	13 366	4,4
900		Flächen anderer Nutzung	11 834	3,9
910		Übungsgelände	-	-
920		Schutzfläche	283	0,1
930		Historische Anlage	0	0,0
940		Friedhof	154	0,1
950		Unland	6 309	2,1
9		Flächen anderer Nutzung, nicht weiter untergliedert	5 087	1,7
999		Bodenfläche insgesamt	305 813	100,0

**Noch: 4 Bodenfläche nach Art der tatsächlichen Nutzung und regionaler Gliederung  
am 31. 12. 2000 in Brandenburg**

AdV- Nutzungs- arten- schlüssel	Schlüssel- nummer	Regionale Gliederung ----- Nutzungsart	Fläche	Anteil an der regionalen Gliederungseinheit
			Hektar	Prozent
	12 0 00 000	Brandenburg		
100/200		Gebäude- und Freifläche (GF)	125 336	4,3
110		Gebäude- und Freifläche Öffentliche Zwecke	2 843	0,1
130		Gebäude- und Freifläche Wohnen	44 627	1,5
140		Gebäude- und Freifläche Handel und Dienstleistungen	1 930	0,1
170		Gebäude- und Freifläche Gewerbe und Industrie	31 278	1,1
210		Gebäude- und Freifläche Mischnutzung mit Wohnen	1 001	0,0
230		Gebäude- und Freifläche zu Verkehrsanlagen	437	0,0
250		Gebäude- und Freifläche zu Versorgungsanlagen	849	0,0
260		Gebäude- und Freifläche zu Entsorgungsanlagen	439	0,0
270		Gebäude- und Freifläche Land- und Forstwirtschaft	30 418	1,0
280		Gebäude- und Freifläche Erholung	2 970	0,1
290		Gebäude- und Freifläche ungenutzt	8 544	0,3
1/2		Gebäude- und Freifläche, nicht weiter untergliedert	-	-
300		Betriebsfläche (BF)	38 647	1,3
310		Betriebsfläche Abbauland	35 102	1,2
320		Betriebsfläche Halde	556	0,0
330		Betriebsfläche Lagerplatz	377	0,0
340		Betriebsfläche Versorgungsanlage	143	0,0
350		Betriebsfläche Entsorgungsanlage	1 096	0,0
360		Betriebsfläche ungenutzt	1 373	0,0
3		Betriebsfläche, nicht weiter untergliedert	-	-
400		Erholungsfläche	9 379	0,3
410		Sportfläche	1 941	0,1
420		Grünanlage	3 607	0,1
430		Campingplatz	106	0,0
4		Erholungsfläche, nicht weiter untergliedert	3 725	0,1
500		Verkehrsfläche	101 023	3,4
510		Straße	83 156	2,8
520		Weg	3 254	0,1
530		Platz	1 011	0,0
540		Bahngelände	11 269	0,4
550		Flugplatz	1 985	0,1
560		Schiffsverkehr	15	0,0
580		Verkehrsfläche ungenutzt	71	0,0
590		Verkehrsbegleitfläche	263	0,0
5		Verkehrsfläche, nicht weiter untergliedert	-	-
600		Landwirtschaftsfläche	1 470 458	49,9
610		Ackerland	1 070 436	36,3
620		Grünland	316 295	10,7
630		Gartenland	32 959	1,1
640		Weingarten	4	0,0
650		Moor	89	0,0
660		Heide	3 655	0,1
670		Obstanbaufläche	15 937	0,5
680		Landwirtschaftliche Betriebsfläche	326	0,0
690		Brachland	30 756	1,0
6		Landwirtschaftsfläche, nicht weiter untergliedert	-	-



**Noch: 4 Bodenfläche nach Art der tatsächlichen Nutzung und regionaler Gliederung  
am 31. 12. 2000 in Brandenburg**

AdV- Nutzungs- arten- schlüssel	Schlüssel- nummer	Regionale Gliederung ----- Nutzungsart	Fläche	Anteil an der regionalen Gliederungseinheit
			Hektar	Prozent
700		Waldfläche	1 029 914	34,9
710		Laubwald	8 324	0,3
720		Nadelwald	555 710	18,9
730		Mischwald	159 527	5,4
740		Gehölz	2 535	0,1
760		Forstwirtschaftliche Betriebsfläche	802	0,0
7		Waldfläche, nicht weiter untergliedert	303 017	10,3
800		Wasserfläche	100 405	3,4
810		Fluß	4 816	0,2
820		Kanal	701	0,0
830		Hafen	27	0,0
840		Bach	216	0,0
850		Graben	14 326	0,5
860		See	27 679	0,9
870		Küstengewässer	-	-
880		Teich, Weiher	3 365	0,1
890		Sumpf	513	0,0
8		Wasserfläche, nicht weiter untergliedert	48 763	1,7
900		Flächen anderer Nutzung	72 548	2,5
910		Übungsgelände	11 266	0,4
920		Schutzfläche	3 277	0,1
930		Historische Anlage	26	0,0
940		Friedhof	2 350	0,1
950		Unland	28 274	1,0
9		Flächen anderer Nutzung, nicht weiter untergliedert	27 355	0,9
999		Bodenfläche insgesamt	2 947 711	100,0

**5 Gemeinden, Bevölkerung, Bodenfläche nach Art der tatsächlichen  
am 31. 12. 2000**

lfd. Nr.	Siedlungsstrukturelle Kreistypen	Gemeinden	Bevölke- rung 1)	Boden- fläche insgesamt  (999)	da				
					Gebäude- und Freifläche			Betriebsfläche	
					zu- sammen  (100/200)	darunter		zu- sammen  (300)	darunter Abbau- land  (310)
						Wohnen  (130)	Gewerbe, Industrie  (170)		
		Anzahl	1000	Hektar	Anteil an der				
1	Agglomerationsräume	832	1 689	1 686 926	4,8	1,8	1,1	0,5	0,3
2	Kernstädte im Regionstyp I	1	129	10 938	22,8	8,7	8,3	0,6	0,4
3	Hochverdichtete Kreise im Regionstyp I	-	-	-	-	-	-	-	-
4	Verdichtete Kreise im Regionstyp I	-	-	-	-	-	-	-	-
5	Ländliche Kreise im Regionstyp I	831	1 560	1 675 988	4,7	1,8	1,0	0,5	0,3
6	Verstädterte Räume	277	547	491 802	4,6	1,5	1,8	6,0	5,8
7	Kernstädte im Regionstyp II	1	111	15 036	16,2	6,4	5,5	11,9	11,8
8	Verdichtete Kreise im Regionstyp II	-	-	-	-	-	-	-	-
9	Ländliche Kreise im Regionstyp II	276	436	476 765	4,2	1,4	1,6	5,8	5,6
10	Ländliche Räume	365	365	768 984	2,8	0,8	0,6	0,2	0,1
11	Ländliche Kreise höherer Dichte	-	-	-	-	-	-	-	-
12	Ländliche Kreise geringerer Dichte	365	365	768 984	2,8	0,8	0,6	0,2	0,1

1) Stand 31.12.1999

2) 100 / 200, 300 (ohne 310), 400, 500, 940

# **Nutzung und siedlungsstrukturellen Kreistypen in Brandenburg**

von													Siedlungs- und Verkehrs- fläche 2)	lfd. Nr.
Erholungsfläche		Verkehrsfläche		Landwirtschaftsfläche			Wald- fläche	Wasser- fläche	Flächen anderer Nutzung					
zu- sammen	darunter	zu- sammen	darunter	zu- sammen	darunter				zu- sammen	darunter				
	Grün- anlage		Straße, Weg, Platz		Moor	Heide				Fried- hof	Unland			
	(400)		(420)		(500)	(510-530)				(600)	(650)	(660)		
Gesamtfläche in %														
0,3	0,1	3,6	3,1	46,6	0,0	0,2	38,0	3,6	2,6	0,1	1,0	9,0	1	
5,0	4,6	8,3	6,7	19,8	-	-	31,0	11,5	1,0	0,5	0,3	36,9	2	
-	-	-	-	-	-	-	-	-	-	-	-	-	3	
-	-	-	-	-	-	-	-	-	-	-	-	-	4	
0,3	0,1	3,6	3,1	46,8	0,0	0,2	38,0	3,6	2,6	0,1	1,0	8,8	5	
0,4	0,1	3,8	3,1	42,1	0,0	0,0	38,5	2,4	2,3	0,1	0,8	9,0	6	
2,5	1,0	7,1	5,9	35,3	-	-	21,0	1,8	4,2	0,3	1,1	26,2	7	
-	-	-	-	-	-	-	-	-	-	-	-	-	8	
0,3	0,1	3,7	3,0	42,3	0,0	0,0	39,1	2,4	2,3	0,1	0,8	8,4	9	
0,2	0,1	2,9	2,6	62,0	0,0	0,1	26,0	3,6	2,3	0,1	1,0	6,0	10	
-	-	-	-	-	-	-	-	-	-	-	-	-	11	
0,2	0,1	2,9	2,6	62,0	0,0	0,1	26,0	3,6	2,3	0,1	1,0	6,0	12	

**6 Gemeinden, Bevölkerung, Bodenfläche nach Art der  
am 31. 12. 2000**

lfd. Nr.	Gemeindegroßenklassen  Gemeinden mit ..... bis unter ..... Einwohner	Gemeinden	Bevölke- rung <sup>1)</sup>	Boden- fläche insgesamt  (999)  Hektar	da				
					Gebäude- und Freifläche			Betriebsfläche	
					zu- sammen	darunter		zu- sammen	darunter
						Wohnen	Gewerbe, Industrie		Abbau- land
		Anzahl	1000		(100/200)	(130)	(170)	(300)	(310)
					Anteil an der				
					nach Gemeinde				
1	unter 2 000	1 279	632	2 008 310	2,5	0,8	0,5	0,8	0,7
2	2 000 - 5 000	95	294	311 782	5,3	2,3	1,3	0,7	0,6
3	5 000 - 10 000	47	326	236 119	6,5	2,5	1,5	1,1	0,9
4	10 000 - 20 000	28	360	158 927	8,1	4,1	1,9	1,0	0,8
5	20 000 - 50 000	21	597	171 041	11,8	4,0	4,9	8,1	7,6
6	50 000 - 100 000	2	153	35 558	12,4	3,1	3,3	0,7	0,3
7	100 000 - 200 000	2	240	25 975	19,0	7,4	6,7	7,2	7,0
8	200 000 - 500 000	-	-	-	-	-	-	-	-
9	500 000 und mehr	-	-	-	-	-	-	-	-

1) Stand 31.12.1999

2) 100 / 200, 300 (ohne 310), 400, 500, 940



