

# **Statistische Berichte**

---

C 19 - 4j / 97

**Flächenerhebung  
im Land Brandenburg  
nach Art der  
tatsächlichen Nutzung**

**1997**

**Erarbeitet:**

Landesamt für Datenverarbeitung und Statistik Brandenburg  
Dezernat Land- und Forstwirtschaft

**Herausgeber:**

Landesamt für Datenverarbeitung und Statistik Brandenburg  
Dezernat Öffentlichkeitsarbeit  
Postfach 60 10 52  
14410 Potsdam

Telefon: (0331) 39 403 - 405  
Fax: (0331) 39 418  
Internet: <http://www.brandenburg.de/lds/>  
E-Mail: [Info@lds.brandenburg.de](mailto:Info@lds.brandenburg.de)

Erschienen im Januar 1998  
Preis: 13,00 DM

**Nachdruck, auch im Auszug, nur mit Quellenangabe gestattet!**

# Inhalt

Seite

## Vorbemerkungen

Methodische Hinweise .....	4
Analyse der Flächenerhebung 1997 nach Art der tatsächlichen Nutzung .....	6
Auszug aus dem „Verzeichnis der flächenbezogenen Nutzungsarten im Liegenschaftskataster und ihre Begriffsbestimmungen“ (AdV - Nutzungsartenverzeichnis) .....	7
Begriffsbestimmungen zu den Regionstypen .....	8
Graphiken	
Anteil der Landwirtschaftsfläche an der Bodenfläche der Verwaltungsbezirke .....	9
Anteil der Waldfläche an der Bodenfläche der Verwaltungsbezirke .....	10
Anteil der Siedlungs- und Verkehrsfläche an der Bodenfläche der Verwaltungsbezirke .	11
Anteil der Wasserfläche an der Bodenfläche der Verwaltungsbezirke .....	12

## Tabellen

1. Bodenfläche 1997 nach Art der tatsächlichen Nutzung und regionaler Gliederung in Brandenburg .....	14
2. Bodenfläche 1993 und 1997 nach Art der tatsächlichen Nutzung und regionaler Gliederung in Brandenburg .....	94
3. Gemeinden, Bevölkerung, Bodenfläche nach Art der tatsächlichen Nutzung und siedlungsstrukturellen Kreistypen am 31.12.1996 in Brandenburg .....	98
4. Gemeinden, Bevölkerung, Bodenfläche nach Art der tatsächlichen Nutzung und Gemeindegrößenklassen am 31.12.1996 in Brandenburg .....	100

## Zeichenerklärung nach DIN 55301

- 0 = weniger als die Hälfte von 1 in der letzten besetzten Stelle, jedoch mehr als nichts
- = nichts vorhanden (genau null)
- . = Zahlenwert unbekannt oder geheimzuhalten

## Vorbemerkungen

### Methodische Hinweise

Der vorliegende statistische Bericht enthält ausgewählte Ergebnisse der Flächenerhebung 1997 nach Art der tatsächlichen Nutzung für das Land Brandenburg. Die Flächenerhebung wurde auf der Grundlage des Gesetzes über Agrarstatistiken in der Fassung der Bekanntmachung vom 23.09.1992 (BGBl. I S. 1632) in allen Bundesländern durchgeführt. Sie erfolgte in den neuen Bundesländern nach 1993 zum zweiten Mal, wodurch sich auch für das Land Brandenburg eine Darstellung der Entwicklung ermöglicht.

Der Zuordnung der Flächen liegt das „Verzeichnis der flächenbezogenen Nutzungsarten im Liegenschaftskataster und ihrer Begriffsbestimmungen (Nutzungsartenverzeichnis)“ der Arbeitsgemeinschaft der Vermessungsverwaltungen der Länder der Bundesrepublik Deutschland (AdV) von 1991 zugrunde. Ein Auszug aus den Begriffsbestimmungen des AdV-Nutzungsartenverzeichnisses für die Nutzungsartengruppen befindet sich auf Seite 7.

Im Gegensatz zur Flächenerhebung 1993 nach Art der tatsächlichen Nutzung im Land Brandenburg, bei der als Ausgangspunkt die aus der DDR übernommene Computergestützte Liegenschaftsdokumentation (COLIDO) mit ihrer dem damaligen Liegenschaftskataster zugrunde liegenden Nomenklatur verwandt wurde, konnten bei der Flächenerhebung 1997 die bereits nach dem AdV-Nutzungsartenverzeichnis zugeordneten Angaben der Kataster- und Liegenschaftsämter der Kreise des Landes Brandenburg genutzt werden.

Beide Systematiken unterscheiden sich bezüglich Aufbau und Gliederung grundlegend. Für die Flächenerhebung 1993 wurde unter Nutzung eines Umsteigeschlüssels der damalige COLIDO-Datenbestand auf die im AdV-Nutzungsartenverzeichnis differenzierten Flächennutzungsarten maschinell umgeschlüsselt. Anschließend wurden die so aufbereiteten Daten unter Nutzung der von den Kataster- und Liegenschaftsämtern übergebenen Hauptübersichten der Liegenschaften mit Stand vom 31.12.1992 nochmals manuell aktualisiert und korrigiert.

Aufgrund der Nutzung unterschiedlicher Basisdaten und der Aktualisierungen in den Kataster- und Liegenschaftsämtern ergeben sich vor allem in Tabelle 2: „Bodenfläche 1993 und 1997 nach Art der tatsächlichen Nutzung in Brandenburg“ Unterschiede und Ergänzungen zu den Daten von 1993, die nachfolgend erläutert werden:

Bei der Erhebung 1993 konnten die Positionen 130 (Gebäude- und Freifläche Wohnen), 170 (Gebäude- und Freifläche Industrie) und 420 (Erholungsfläche Grünanlage) aus dem COLIDO-Datenbestand nicht hergeleitet werden, so daß 1993 hierfür keine Angaben vorlagen. Die Angaben für die Positionen 650 (Landwirtschaftsfläche Moor) und 660 (Landwirtschaftsfläche Heide) konnten in der Flächenerhebung 1993 nur als grobe Überblicksangaben dargestellt werden. Sie basierten auf Unterlagen aus den Jahren um 1980, da diese Nutzungsarten entsprechend der 2. Durchführungsanweisung zur Anweisung Nr. 4/76 des Ministers des Innern und Chefs der Deutschen Volkspolizei der DDR vom 23.12.1980 mit weiteren Nutzungsarten in Ödland eingeordnet und seither nicht mehr gesondert nachgewiesen wurden (vgl. Statistische Berichte, Flächenerhebung im Land Brandenburg 1993 nach Art der tatsächlichen Nutzung, LDS Brandenburg, 1993).

In der Flächenerhebung 1997 nach Art der tatsächlichen Nutzung liegen die Daten nun auch für die genannten Positionen vor. Die in Tabelle 2 vorgenommenen Vergleiche der Datenreihen von 1993 und 1997 sind bei den aufgeführten Positionen jedoch unter den o.g. Bedingungen zu sehen.

Weiterhin war die Flächengröße der Position 300 (Betriebsfläche) in der Erhebung 1993 identisch mit der Größe der Position 310 (Abbauland). In dem damaligen Verfahren wurden solche Flächennutzungen wie Halden, Lagerplätze und Ver- und Entsorgungsflächen, die nach dem AdV-Nutzungsartenverzeichnis heute Bestandteil der Betriebsfläche sind, nicht unter 300 (Betriebsfläche) sondern unter 900 (Flächen anderer Nutzung) erfaßt.

Bis zur Erhebung 1997 erfolgte hier seitens der Kataster- und Liegenschaftsämter der Kreise eine Korrektur der Flächenzuordnungen, so daß in den genannten Positionen z.T. erhebliche Differenzen im Vergleich der Daten auftreten.

Diese Differenzen kommen in Tabelle 2 auch in der Spalte: „Siedlungs- und Verkehrsfläche“ zum Ausdruck, da hierunter auch die Position 300 (Betriebsfläche) ohne 310 (Abbauland) erfaßt wird.

In einzelnen Tabellen auftretende geringfügig unterschiedliche Angaben in den Summenpositionen basieren auf Rundungsabweichungen bei unterschiedlichen Aggregationen der Ausgangsdaten. Auch aus der computerinternen Berechnung der Angaben auf der Basis ungerundeter Ausgangsdaten können geringfügige Abweichungen bei einzelnen Positionen entstehen.

Generell ist anzumerken, daß mitunter große Abweichungen in Einzelpositionen im Vergleich der Daten 1993 und 1997 bei den Gemeinden auftreten können. Die Ursachen hierfür sind u.a.:

- Umwidmungen und Neuordnungen von Flächen im Anschluß an die Transformation der Daten aus der Computergestützten Liegenschaftsdokumentation in das Automatisierte Liegenschaftsbuch
- Neuvermessungen von Flächen
- Gebietsveränderungen zwischen dem 6.12.1993 und dem 31.12.1996
- Eingliederungen/Zusammenschlüsse von Gemeinden zwischen dem 6.12.1993 und dem 31.12.1996:
  - Zusammenschluß der Gemeinden Sietzing und Klein Neuendorf zur neuen Gemeinde Sietzing
  - Zusammenschluß der Gemeinden Neutrebbin und Wuschewier zur neuen Gemeinde Neutrebbin
  - Zusammenschluß der Gemeinden Wahlsdorf und Liepe zur neuen Gemeinde Wahlsdorf
  - Eingliederung der Gemeinde Goschen in die Stadt Lieberose
  - Eingliederung der Gemeinde Kausche in die Stadt Drebkau
- Neugründung der Gemeinde Waldstadt aus der Gemarkung Zehrendorf

Bei den Nutzungsartengruppen 400 (Erholungsfläche), 700 (Waldfläche), 800 (Wasserfläche) und 900 (Flächen anderer Nutzung) sind in vielen Gemeinden des Landes teilweise für große Flächen Feldvergleiche notwendig, die erst in den nächsten Jahren vorgenommen werden können.

Die in Tabelle 3 genannten siedlungsstrukturellen Kreistypen wurden durch die Bundesforschungsanstalt für Landeskunde und Raumordnung (BfLR) erarbeitet und sind auszugsweise auf Seite 8 dargestellt.

In dem nun vorliegenden statistischen Bericht wurde versucht, den Nutzern eine größtmögliche Menge an Flächennutzungsdaten der Gemeinden und Kreise des Landes Brandenburg zur Verfügung zu stellen. Dennoch stellt dieser Bericht nur einen Auszug aus den Ergebnissen der Flächenerhebung 1997 nach Art der tatsächlichen Nutzung im Land Brandenburg dar. Tiefer gegliederte Ergebnisse können beim Landesamt für Datenverarbeitung und Statistik Brandenburg, Außenstelle Frankfurt (Oder), Dezernat 223, erfragt werden.

## Analyse der Flächenerhebung 1997 nach Art der tatsächlichen Nutzung

Bei der Flächenerhebung 1997 nach Art der tatsächlichen Nutzung wurde für das Land Brandenburg eine Katasterfläche von 2947584 Hektar ermittelt. Mit 1472707 Hektar nimmt die Landwirtschaftsfläche (einschließlich Moor und Heide) die Hälfte (50,0 Prozent) der Landesfläche ein. Mehr als ein Drittel (34,9 Prozent) des Landes ist bewaldet und 7,7 Prozent der Fläche sind Siedlungs- und Verkehrsflächen (Gebäude- und Freiflächen, Betriebsflächen ohne Abbau- und Erholungsflächen, Verkehrsflächen und Friedhöfe). Die Wasserflächen haben im Land Brandenburg mit 100140 Hektar einen Flächenanteil von 3,4 Prozent.

Regional treten im Land Brandenburg teilweise erhebliche Unterschiede bei den Anteilen der Flächennutzungsarten auf. Einen deutlich überdurchschnittlichen Anteil hat die Landwirtschaftsfläche in den Kreisen Prignitz (68,1 Prozent), Märkisch-Oderland (63,9 Prozent), Uckermark (63,2 Prozent) und Havelland (58,6 Prozent). In der kreisfreien Stadt Potsdam ist ihr Anteil mit 20,8 Prozent am niedrigsten.

Vergleichsweise hohe Anteile an Waldflächen bestehen in den Kreisen Oder-Spree (47,8 Prozent), Barnim (46,8 Prozent), Spree-Neiße (45,6 Prozent) und Dahme-Spreewald (45,2 Prozent). Den geringsten Anteil weist die kreisfreie Stadt Cottbus mit 21,3 Prozent Waldfläche auf. Für den Norden und Nordwesten des Landes läßt sich also ein überdurchschnittlicher Anteil an Landwirtschaftsflächen feststellen, während sich die walddominanten Kreise im Südosten des Landes konzentrieren. Eine Ausnahme bildet der Kreis Barnim mit seinem großen Waldgebiet der Schorfheide.

Der Anteil der Siedlungs- und Verkehrsflächen ist in den kreisfreien Städten am höchsten. So liegt er in Potsdam bei 34,9 Prozent, in Cottbus bei 23,4 Prozent, in Brandenburg an der Havel bei 17,5 Prozent und in Frankfurt (Oder) bei 17,4 Prozent.

Im Vergleich der Daten aus der Flächenerhebung 1997 mit denen von 1993 ergeben sich neben den bereits genannten verfahrensbedingten Veränderungen vor allem Zuwächse bei den Siedlungs- und Verkehrsflächen. Neben den beschriebenen Ursachen ist dies auf die Bautätigkeit seit Anfang der 90er Jahre zurückzuführen. Die anteilig teilweise großen Veränderungen bei der Position 400 (Erholungsfläche) sind ursächlich vor allem in der Neuklassifizierung von Flächen begründet.

Die folgende Darstellung gibt abschließend einen Überblick über die drei flächenmäßig größten und kleinsten Gemeinden des Landes Brandenburg:

Gemeinde	Größe in ha
Nuthe-Urstromtal (Landkreis Teltow-Fläming)	33391
Neuruppin, Stadt (Landkreis Ostprignitz-Ruppin)	30343
Brandenburg an der Havel, Stadt	20788
.	.
.	.
.	.
Niebelhorst (Landkreis Potsdam-Mittelmark)	68
Stolpe-Süd (Landkreis Oberhavel)	28
Neuehütte (Landkreis Barnim)	11

Auszug aus dem

**Verzeichnis der flächenbezogenen Nutzungsarten im Liegenschaftskataster und ihrer Begriffsbestimmungen (AdV-Nutzungsartenverzeichnis)**

Schlüssel-Nr.	Nutzungsarten- gruppe	Begriffsbestimmung
100/200	<b>Gebäude- und Freifläche</b>	<p>Flächen mit Gebäuden und baulichen Anlagen sowie unbebaute Flächen (Freifläche), die Zwecken der Gebäude untergeordnet sind.</p> <p><b>Anmerkung:</b> Die unbebauten Flächen gelten gewöhnlich als der Bebauung untergeordnet, wenn sie das 10fache der bebauten Fläche nicht überschreiten.</p>
300	<b>Betriebsfläche</b>	Unbebaute Flächen, die vorherrschend gewerblich, industriell oder für Zwecke der Ver- und Entsorgung genutzt werden.
400	<b>Erholungsfläche</b>	Unbebaute Flächen, die vorherrschend dem Sport, der Erholung oder dazu dienen, Tiere oder Pflanzen zu zeigen.
500	<b>Verkehrsfläche</b>	Flächen, die dem Straßen-, Schienen-, Luft- oder Schiffsverkehr dienen.
600	<b>Landwirtschafts- fläche</b>	<p>Flächen, die dem Ackerbau, der Wiesen- und Weidewirtschaft, dem Gartenbau oder dem Weinbau dienen.</p> <p><b>Anmerkung:</b> Hierzu gehören auch Moor- und Heideflächen sowie Brachland.</p>
700	<b>Waldfläche</b>	<p>Flächen, die mit Bäumen und Sträuchern bewachsen sind und hauptsächlich forstwirtschaftlich genutzt werden</p> <p><b>Anmerkung:</b> Hierzu gehören auch Waldblößen, Pflanzgärten, Wildäsungsflächen sowie ungenutzte Flächen, die vorherrschend dem forstwirtschaftlichen Betrieb dienen (Forstwirtschaftliche Betriebsfläche).</p>
800	<b>Wasserfläche</b>	<p>Flächen, die ständig oder zeitweilig mit Wasser bedeckt sind, gleichgültig, ob das Wasser in natürlichen oder künstlichen Betten abfließt oder steht.</p> <p><b>Anmerkung:</b> Hierzu gehören in der Regel auch Böschungen, Uferbefestigungen und dgl.</p>
900	<b>Flächen anderer Nutzung</b>	Flächen, die nicht mit einer der vorgenannten Nutzungsarten bezeichnet werden können.

## **Begriffsbestimmungen zu den Regionstypen**

### **Regionstyp I: Agglomerationsräume**

Regionstyp I faßt Regionen mit Oberzentren > 300 000 Einwohnern oder Bevölkerungsdichten um/ > 300 E/qkm zusammen.

- |  |   |
|--|---|
| 1) Kernstädte im Regionstyp I:             | Kreisfreie Städte > 100 000 Einwohner                             |
| 2) Hochverdichtete Kreise im Regionstyp I: | Kreise mit einer Bevölkerungsdichte $\geq 300$ E/qkm              |
| 3) Verdichtete Kreise im Regionstyp I:     | Kreise mit einer Bevölkerungsdichte $\geq 150$ E/qkm              |
| 4) Ländliche Kreise im Regionstyp I:       | Kreise und Kreisregionen mit einer Bevölkerungsdichte < 150 E/qkm |

### **Regionstyp II: Verstädterte Räume**

Regionstyp II umfaßt Regionen mit Oberzentren > 100 000 Einwohnern oder Bevölkerungsdichten > 150 E/qkm bei einer Minstdichte von 100 E/qkm.

- |   |  |
|---|--|
| 5) Kernstädte im Regionstyp II:         | Kreisfreie Städte > 100 000 Einwohner                                  |
| 6) Verdichtete Kreise im Regionstyp II: | Kreise und Kreisregionen mit einer Bevölkerungsdichte $\geq 150$ E/qkm |
| 7) Ländliche Kreise im Regionstyp II:   | Kreise und Kreisregionen mit einer Bevölkerungsdichte < 150 E/qkm      |

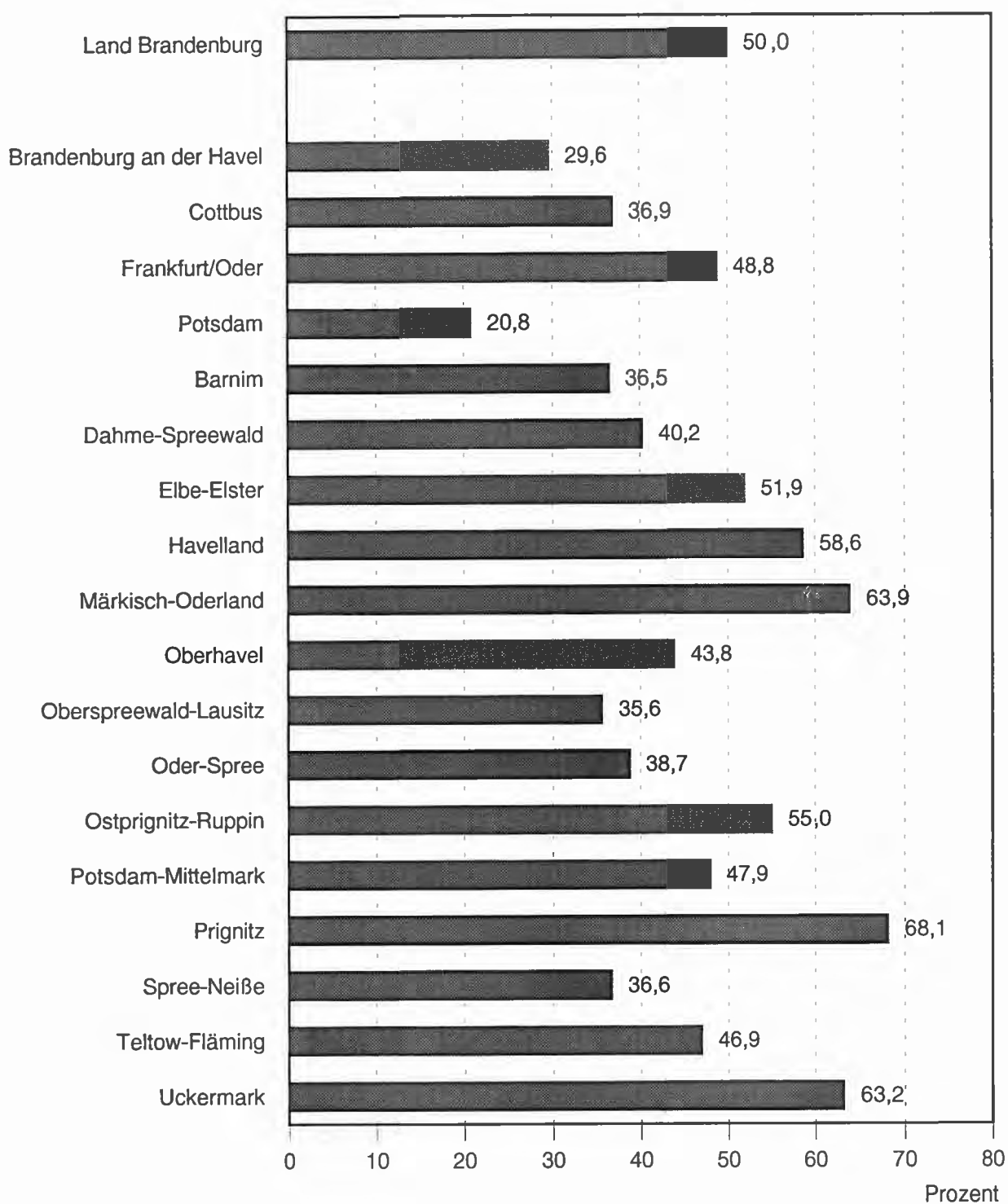
### **Regionstyp III: Ländliche Räume**

Regionstyp III umfaßt Regionen mit Bevölkerungsdichten < 150 E/qkm und ohne Oberzentren > 100 000 Einwohner sowie Regionen mit Oberzentren > 100 000 Einwohner und einer Bevölkerungsdichte um / < 100 E/qkm

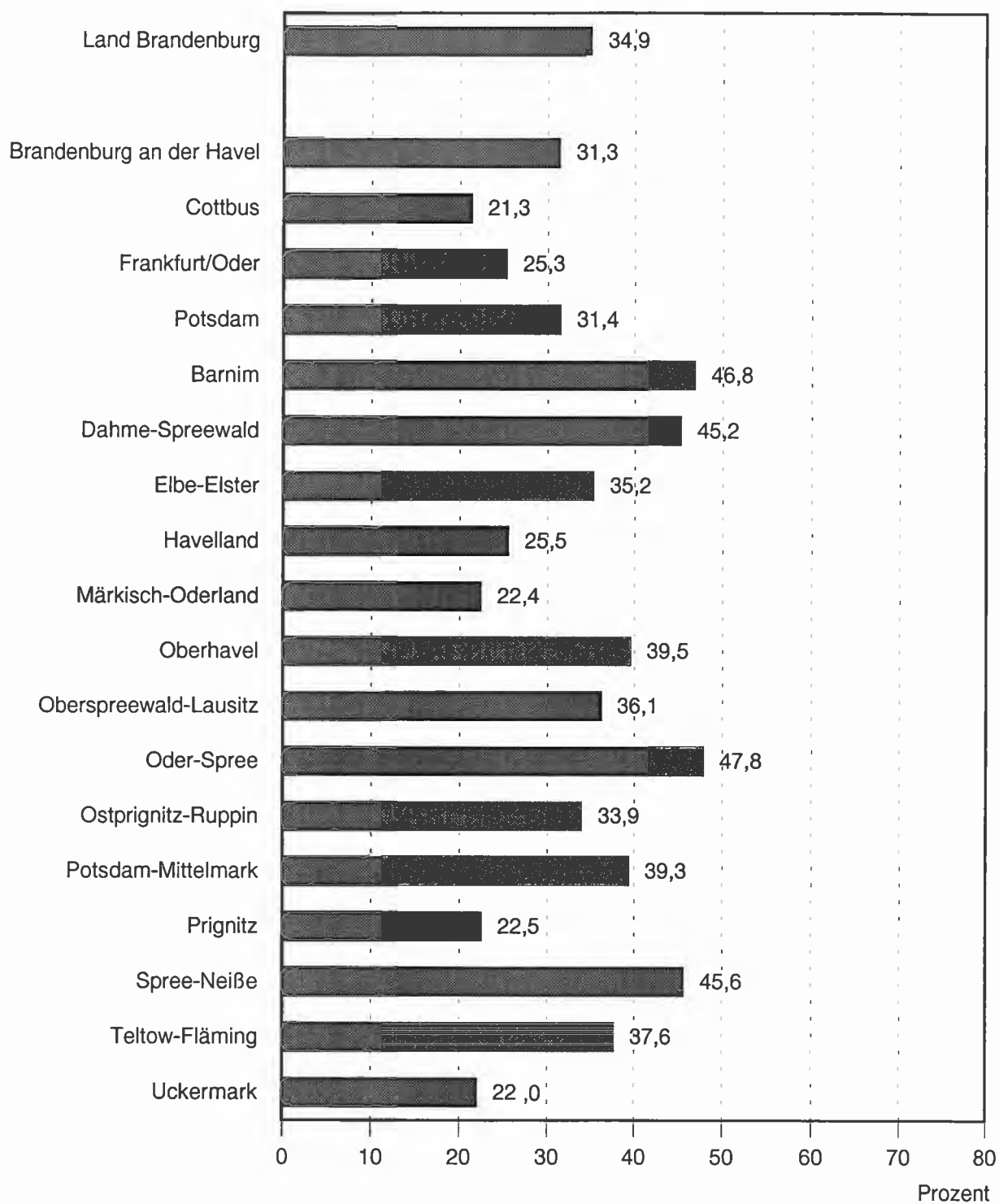
- |  |  |
|--|--|
| 8) Ländliche Kreise höherer Dichte:    | Kreise und Kreisregionen mit einer Bevölkerungsdichte $\geq 100$ E/qkm |
| 9) Ländliche Kreise geringerer Dichte: | Kreise und Kreisregionen mit einer Bevölkerungsdichte < 100 E/qkm      |



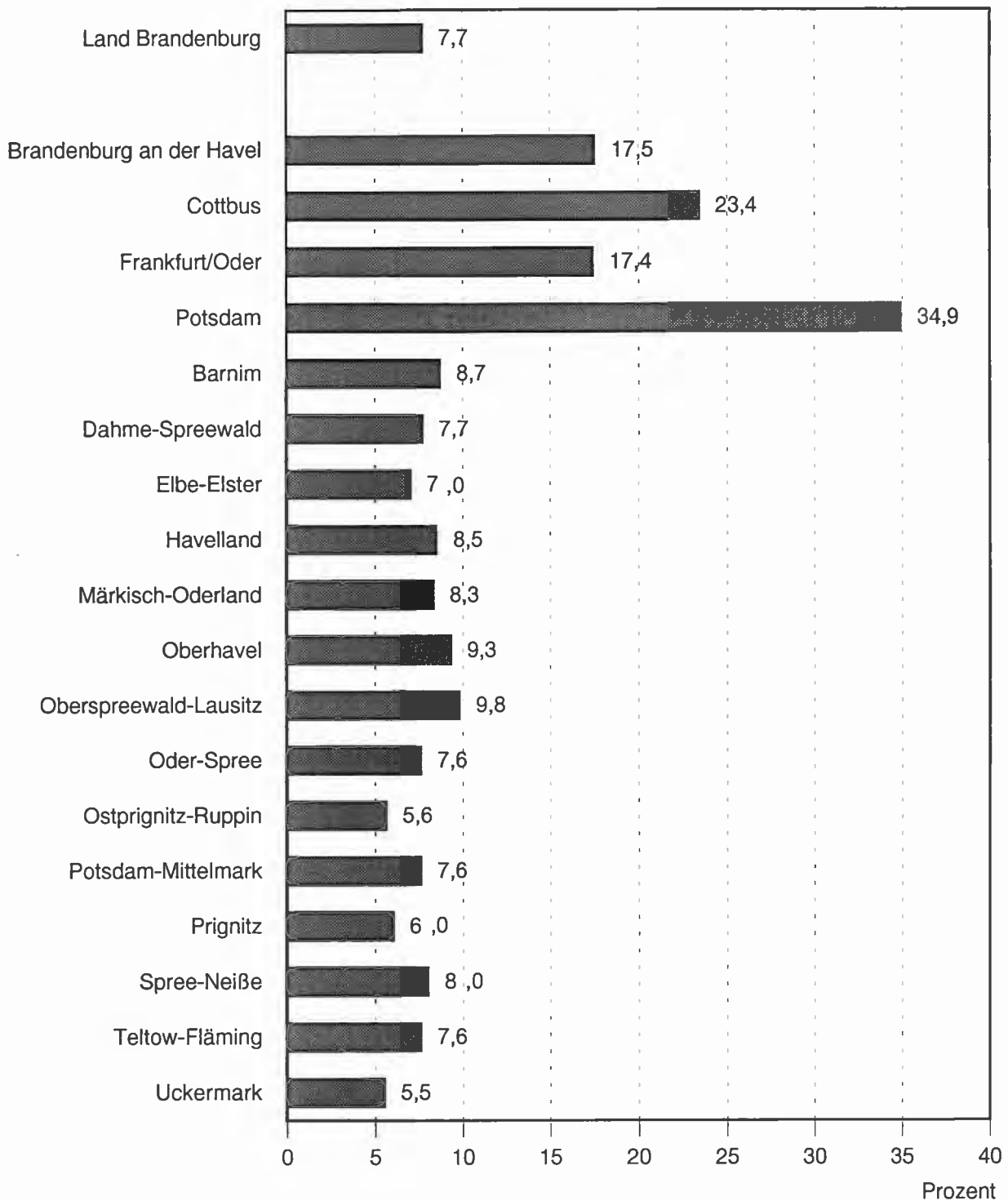
## 1. Anteil der Landwirtschaftsfläche an der Bodenfläche der Verwaltungsbezirke



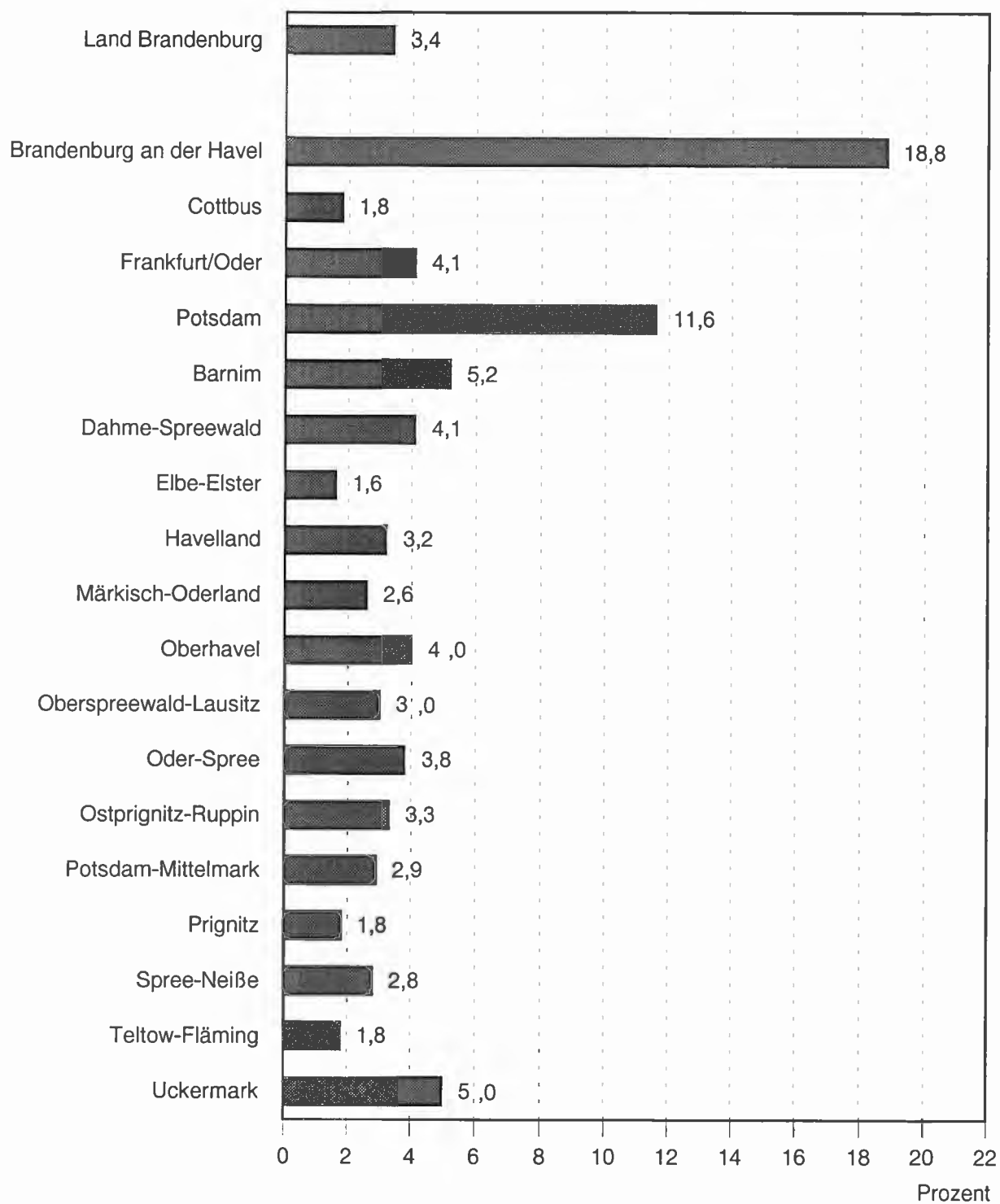
## 2. Anteil der Waldfläche an der Bodenfläche der Verwaltungsbezirke



### 3. Anteil der Siedlungs- und Verkehrsfläche an der Bodenfläche der Verwaltungsbezirke



#### 4. Anteil der Wasserfläche an der Bodenfläche der Verwaltungsbezirke





1 Bodenfläche 1997 nach Art der tatsächlichen  
in

Schlüssel- nummer	Verwaltungsbezirk	Boden- fläche insgesamt	da						
			Gebäude- und Freifläche			Betriebsfläche		Erholungsfläche	
			zu- sammen	darunter		zu- sammen	darunter Abbau- land	zu- sammen	darunter Grün- anlage
				Wohnen	Gewerbe, Industrie				
		(999)	(100/200)	(130)	(170)	(300)	(310)	(400)	(420)
12051000	Brandenburg an der Havel	20 788	2 562	567	1 474	114	41	124	36
12052000	Cottbus	15 033	2 175	954	940	1 790	1 785	313	63
12053000	Frankfurt (Oder)	14 763	1 468	207	119	90	65	148	70
12054000	Potsdam	10 933	2 432	798	1 256	43	40	507	55
12060004	Ahrensfelde	707	103	65	16	-	-	3	0
12060008	Altenhof	203	23	13	9	-	-	0	0
12060012	Althüttendorf	1 310	35	14	11	13	13	1	-
12060016	Basdorf	1 335	181	106	54	0	-	0	0
12060020	Bernau	5 516	861	266	385	-	-	22	7
12060024	Biesenthal	5 185	253	151	62	3	3	9	1
12060028	Blumberg	2 605	133	33	41	-	-	1	0
12060032	Börncke	1 327	35	8	7	-	-	1	-
12060036	Britz	1 534	119	45	61	-	-	2	0
12060040	Brodowin	1 378	33	7	5	0	0	38	-
12060044	Chorin	5 833	29	13	7	0	0	-	-
12060048	Danewitz	857	10	9	1	-	-	0	-
12060052	Eberswalde	5 804	1 248	510	577	14	10	38	19
12060056	Eiche	462	49	37	5	3	0	3	3
12060060	Eichhorst	358	20	10	3	0	0	0	-
12060064	Finowfurt	3 211	252	174	43	26	26	6	1
12060068	Friedrichswalde	1 269	33	14	3	1	1	4	0
12060072	Golzow	2 162	42	14	4	5	5	2	-
12060076	Groß Schönebeck	17 121	189	87	33	1	1	7	3
12060080	Groß-Ziethen	1 567	24	4	4	8	8	-	-
12060084	Grüntal	1 840	39	10	5	1	1	6	2
12060088	Hirschfelde	1 716	22	7	4	-	-	12	-
12060092	Hohenfinow	2 204	36	10	9	1	1	4	-
12060096	Hohensaaten	2 189	35	21	7	8	8	6	-
12060100	Joachimsthal	12 004	231	70	135	4	4	4	1
12060104	Klein Ziethen	865	16	3	1	0	0	-	-
12060108	Klosterfelde	1 718	136	79	25	13	13	3	1
12060112	Krummensee	973	22	3	1	15	15	0	-
12060116	Ladeburg	1 775	156	38	80	6	6	4	2
12060120	Lanke	3 413	47	10	8	0	0	4	0
12060124	Lichterfelde	2 288	85	30	15	0	0	5	0
12060128	Liepe	1 085	35	21	7	1	1	2	0
12060132	Lindenberg	1 052	124	61	40	0	-	3	1
12060136	Lobetal	797	16	-	-	0	0	-	-
12060140	Löhme	876	30	5	9	-	-	-	-
12060144	Lüdersdorf	733	24	6	3	0	0	-	-
12060148	Lunow	2 091	63	30	4	108	108	6	-
12060152	Marienwerder	1 945	58	38	16	-	-	3	-
12060156	Mehrow	949	54	8	3	7	-	1	-

# Nutzung und regionaler Gliederung in Brandenburg

Hektar

von										Siedlungs- und Verkehrs- fläche <sup>1)</sup>	Schlüssel- nummer
Verkehrsfläche		Landwirtschaftsfläche			Wald- fläche	Wasser- fläche	Flächen anderer Nutzung				
zu- sammen	darunter	zu- sammen	darunter				zu- sammen	darunter			
	Straße, Weg, Platz		Moor	Heide				Fried- hof	Unland		
(500)	(510-530)	(600)	(650)	(660)	(700)	(800)	(900)	(940)	(950)		
847	753	6 151	-	-	6 545	3 908	537	32	337	3 638	12051000
984	813	5 540	-	-	3 196	270	765	47	123	3 523	12052000
893	622	7 201	-	-	3 737	599	627	34	83	2 568	12053000
813	658	2 269	-	-	3 438	1 265	167	58	33	3 813	12054000
47	41	404	-	-	34	2	113	109	-	262	12060004
10	10	77	-	-	90	-	2	0	-	34	12060008
70	63	501	-	-	591	68	31	0	26	106	12060012
76	64	312	-	-	722	5	38	2	6	259	12060016
307	286	2 241	-	-	2 019	37	29	6	2	1 197	12060020
175	164	1 484	-	-	2 941	304	18	3	12	439	12060024
109	95	1 871	-	-	383	81	26	2	2	245	12060028
35	35	934	-	-	281	14	26	0	0	72	12060032
75	47	648	-	-	530	33	128	3	73	198	12060036
24	24	829	-	-	125	205	125	0	120	94	12060040
168	147	468	-	-	4 795	205	167	1	138	198	12060044
21	18	464	-	-	348	4	10	0	-	32	12060048
395	307	1 066	-	3	2 547	219	276	15	152	1 700	12060052
24	24	277	-	-	3	8	94	-	-	79	12060056
17	17	192	-	-	113	10	7	0	3	37	12060060
176	172	759	1	-	1 440	149	404	2	117	435	12060064
40	33	958	-	-	160	55	19	1	8	78	12060068
73	66	1 358	-	-	608	45	31	1	16	118	12060072
279	274	2 848	-	-	13 272	414	110	4	2	479	12060076
41	41	1 229	-	-	141	25	100	1	51	66	12060080
44	44	1 015	-	-	714	6	17	1	4	90	12060084
48	45	707	-	-	794	2	131	2	0	84	12060088
67	59	890	-	-	1 167	22	18	1	9	108	12060092
72	55	146	-	-	1 649	185	88	2	10	115	12060096
255	236	977	-	-	8 655	1 764	113	4	85	494	12060100
21	21	724	-	-	53	4	47	0	39	38	12060104
66	62	1 011	-	-	418	44	27	0	5	205	12060108
19	19	798	-	-	62	42	15	0	4	41	12060112
65	61	744	-	-	723	26	51	1	4	226	12060116
93	92	498	-	-	2 540	208	23	0	0	145	12060120
67	67	1 496	-	-	381	174	79	1	36	158	12060124
30	30	739	-	-	105	101	72	2	60	69	12060128
46	46	869	-	-	3	6	1	1	-	173	12060132
26	26	36	-	-	718	0	0	-	-	42	12060136
17	17	727	-	-	49	46	7	0	0	48	12060140
25	13	647	-	-	3	12	21	0	10	49	12060144
71	57	1 107	-	-	411	223	102	1	43	141	12060148
62	62	398	-	-	1 322	95	7	1	1	124	12060152
35	35	703	-	-	87	51	10	1	-	99	12060156

Noch: 1 Bodenfläche 1997 nach Art der tatsächlichen  
in

Schlüssel- nummer	Verwaltungsbezirk	Boden- fläche insgesamt	da						
			Gebäude- und Freifläche			Betriebsfläche		Erholungsfläche	
			zu- sammen	darunter		zu- sammen	darunter Abbau- land	zu- sammen	darunter Grün- anlage
				Wohnen	Gewerbe, Industrie				
		(999)	(100/200)	(130)	(170)	(300)	(310)	(400)	(420)
12060160	Melchow	1 652	32	22	5	-	-	3	0
12060164	Neuehütte	11	2	1	1	-	-	-	-
12060168	Neugrimnitz	556	9	1	3	8	8	-	-
12060172	Niederfinow	1 329	41	17	15	2	2	2	-
12060176	Oderberg	3 531	107	52	30	4	4	5	-
12060180	Parlow-Glambeck	3 219	24	2	3	-	-	0	-
12060184	Parstein	958	19	2	1	1	1	4	-
12060188	Prenden	1 924	23	16	2	-	-	1	1
12060192	Rüdnitz	1 380	103	27	12	-	-	1	-
12060196	Ruhlsdorf	1 893	46	15	10	15	15	23	9
12060200	Sandkrug	225	8	6	1	1	1	1	-
12060204	Schönerlinde	1 154	132	17	62	-	-	0	0
12060208	Schönfeld	1 796	37	4	5	-	-	2	-
12060212	Schönnow	863	194	130	26	0	-	3	0
12060216	Schönwalde	2 253	75	41	22	-	-	3	1
12060220	Schwanebeck	1 284	154	124	9	6	6	0	0
12060224	Seefeld	878	52	9	20	43	-	4	0
12060228	Senftenhütte	176	12	3	2	-	-	1	-
12060232	Serwest	2 372	46	7	20	1	1	16	-
12060236	Sophienstädt	79	9	8	1	-	-	0	0
12060240	Spechthausen	3 501	15	4	9	-	-	1	0
12060244	Stolzenhagen	1 460	90	65	12	1	1	1	1
12060248	Stolzenhagen	1 278	22	6	2	1	1	1	-
12060252	Tempelfelde	1 391	39	7	3	1	1	1	0
12060256	Tiefensee	992	18	11	3	0	0	3	-
12060260	Trampe	1 983	30	8	2	-	-	4	-
12060264	Tuchen-Klobbicke	1 480	16	6	2	-	-	0	-
12060268	Wandlitz	1 603	189	127	45	3	3	7	3
12060272	Weesow	1 119	28	3	1	-	-	1	-
12060276	Werbellin	506	18	9	5	0	0	0	0
12060280	Werneuchen	1 988	179	109	31	14	14	5	1
12060284	Willmersdorf	1 295	72	4	48	-	-	-	-
12060288	Zepernick	1 300	399	315	21	1	-	18	9
12060292	Zerpenschleuse	1 742	50	31	11	-	-	1	-
12060000	Landkreis Barnim	149 428	7 190	3 242	2 141	343	285	313	67
12061004	Alt Zauche	2 627	37	23	1	1	1	1	-
12061008	Alt-Shadow	1 452	26	2	13	0	0	17	0
12061012	Beesdau	1 122	18	1	12	147	147	-	-
12061016	Bergen	598	5	0	5	201	201	-	-
12061020	Bestensee	1 981	312	182	97	0	0	11	0
12061024	Biebersdorf	1 896	29	24	3	1	1	0	0
12061028	Bindow	730	81	75	2	-	-	2	0
12061032	Blasdorf	460	7	2	1	1	1	0	-



# Nutzung und regionaler Gliederung in Brandenburg

Hektar

von										Siedlungs- und Verkehrs- fläche <sup>1)</sup>	Schlüssel- nummer
Verkehrsfläche		Landwirtschaftsfläche			Wald- fläche	Wasser- fläche	Flächen anderer Nutzung				
zu- sammen	darunter	zu- sammen	darunter				zu- sammen	darunter			
	Straße, Weg, Platz		Moor	Heide				Fried- hof	Unland		
(500)	(510-530)	(600)	(650)	(660)	(700)	(800)	(900)	(940)	(950)		
43	36	348	-	-	1 177	19	31	1	16	77	12060160
0	0	8	-	-	0	0	0	0	0	3	12060164
16	16	434	-	-	68	7	13	0	9	26	12060168
56	56	606	-	-	495	92	36	2	17	101	12060172
97	87	1 267	-	-	1 665	265	122	4	96	213	12060176
72	72	564	-	-	2 190	308	61	0	58	97	12060180
20	20	840	-	-	35	23	16	1	11	44	12060184
53	53	579	-	-	1 198	65	3	0	1	78	12060188
55	46	691	-	-	501	14	15	-	4	159	12060192
71	70	1 106	-	-	540	77	15	1	-	141	12060196
8	8	41	-	-	141	12	13	0	6	17	12060200
70	59	770	-	-	71	7	103	1	10	203	12060204
26	26	1 445	-	-	270	1	14	0	-	66	12060208
66	66	252	-	-	314	6	26	1	-	265	12060212
71	66	478	-	-	1 568	40	19	1	3	149	12060216
94	94	901	-	-	53	7	68	1	54	249	12060220
30	21	691	-	-	16	32	9	1	2	129	12060224
7	7	134	-	-	18	0	4	1	2	20	12060228
44	33	691	-	-	254	1 154	166	1	153	107	12060232
4	4	60	-	-	4	1	1	0	0	13	12060236
68	50	34	-	-	3 286	95	2	0	0	85	12060240
63	63	853	-	-	293	150	9	2	4	156	12060244
19	19	952	-	-	92	108	83	1	51	43	12060248
24	24	1 115	-	-	182	4	26	-	-	63	12060252
33	26	231	-	-	688	19	0	-	0	54	12060256
41	41	726	-	-	855	9	317	0	19	75	12060260
31	31	807	-	-	357	7	262	1	18	48	12060264
120	114	526	-	-	511	234	12	2	4	318	12060268
16	16	909	-	-	101	11	54	1	-	45	12060272
27	27	341	-	-	69	16	35	0	28	45	12060276
402	81	1 183	-	-	164	5	35	2	4	589	12060280
29	29	929	-	-	252	5	6	0	0	102	12060284
128	116	249	-	-	468	7	29	5	0	550	12060288
57	53	584	-	-	1 008	39	3	1	1	109	12060292
5 255	4 504	54 496	1	3	69 905	7 735	4 191	202	1 610	13 018	12060000
43	43	1 244	-	1	1 183	56	62	0	0	81	12061004
27	27	330	-	-	706	340	6	0	3	70	12061008
23	21	746	-	-	161	11	16	0	6	42	12061012
12	12	103	-	-	239	1	36	-	5	17	12061016
122	104	696	0	-	680	134	26	1	15	445	12061020
51	51	573	-	-	1 229	10	3	1	1	80	12061024
28	27	234	-	-	295	78	13	0	11	111	12061028
14	14	130	-	-	248	21	39	-	39	22	12061032

Noch: 1 Bodenfläche 1997 nach Art der tatsächlichen  
in

Schlüssel- nummer	Verwaltungsbezirk	Boden- fläche insgesamt	da						
			Gebäude- und Freifläche			Betriebsfläche		Erholungsfläche	
			zu- sammen	darunter		zu- sammen	darunter Abbau- land	zu- sammen	darunter Grün- anlage
				Wohnen	Gewerbe, Industrie				
		(999)	(100/200)	(130)	(170)	(300)	(310)	(400)	(420)
12061036	Blossin	1 287	12	4	5	1	-	24	-
12061040	Bornsdorf	1 576	36	7	5	0	0	6	-
12061044	Briesen	1 798	30	11	8	0	0	1	-
12061048	Briesensee	1 901	20	14	4	6	6	-	-
12061052	Brusendorf	1 005	38	7	9	-	-	1	0
12061056	Butzen	1 309	22	2	8	7	7	0	-
12061060	Byhleguhre	2 262	48	5	19	5	5	7	-
12061064	Byhlen	1 284	11	1	6	0	0	1	-
12061068	Cahnsdorf	922	35	3	11	-	-	0	0
12061072	Caminchen	446	14	1	3	-	-	0	-
12061076	Dannenreich	330	19	11	1	-	-	-	-
12061080	Diepensee	554	48	2	33	-	-	1	-
12061084	Doberburg	1 067	9	1	0	1	1	1	-
12061088	Dolgenbrodt	692	41	33	3	-	-	5	-
12061092	Dolgen	680	8	1	2	14	14	1	-
12061096	Drahnisdorf	1 490	43	20	4	3	3	3	-
12061100	Duben	2 346	68	1	44	98	70	2	-
12061104	Dürrenhofe	1 035	25	1	10	-	-	1	-
12061108	Egsdorf	1 043	11	0	6	120	120	1	-
12061112	Eichwalde	280	168	164	2	0	-	4	0
12061116	Falkenberg	449	13	8	1	3	3	0	-
12061120	Falkenhain	1 202	22	13	1	1	1	1	-
12061124	Freesdorf	295	8	0	0	-	-	0	-
12061128	Freidorf	2 309	11	2	2	1	1	-	-
12061132	Freiwalde	982	57	13	4	0	-	0	-
12061136	Friedersdorf	1 776	81	51	13	-	-	6	-
12061140	Fürstlich Drehna	2 085	23	11	9	908	908	16	-
12061144	Gallun	784	50	9	3	0	0	1	0
12061148	Gehren	940	24	2	22	-	-	5	-
12061152	Gießmannsdorf	1 216	23	3	6	4	4	2	-
12061156	Glienig	2 432	23	14	2	1	1	1	-
12061160	Glietz	837	17	0	3	0	0	0	-
12061164	Golßen	3 518	122	41	44	7	7	11	-
12061168	Görlsdorf	1 564	64	15	15	239	239	3	-
12061176	Goßmar	1 708	47	1	12	1	1	5	-
12061180	Goyatz-Guhlen	1 559	46	4	24	2	2	19	1
12061184	Gräbendorf	3 871	69	20	2	14	4	27	-
12061188	Gröditsch	1 146	54	23	8	5	5	2	-
12061192	Groß Köris	4 185	174	100	57	2	2	25	-
12061196	Groß Leine	840	24	2	7	0	-	1	-
12061200	Groß Leuthen	1 596	55	29	22	19	19	10	-
12061204	Groß Wasserburg	2 001	19	0	14	-	-	1	-
12061208	Großziethen	1 640	111	68	5	4	0	6	0
12061212	Gussow	1 142	20	12	2	1	1	2	-

# Nutzung und regionaler Gliederung in Brandenburg

Hektar

von										Siedlungs- und Verkehrs- fläche <sup>1)</sup>	Schlüssel- nummer
Verkehrsfläche		Landwirtschaftsfläche			Wald- fläche	Wasser- fläche	Flächen anderer Nutzung				
zu- sammen	darunter	zu- sammen	darunter				zu- sammen	darunter			
	Straße, Weg, Platz		Moor	Heide				Fried- hof	Unland		
(500)	(510-530)	(600)	(650)	(660)	(700)	(800)	(900)	(940)	(950)		
27	27	212	-	-	423	586	0	0	-	64	12061036
48	48	750	-	-	651	42	42	1	39	91	12061040
53	36	454	-	-	1 241	12	7	2	2	86	12061044
47	47	424	-	-	1 299	64	39	1	24	68	12061048
46	41	836	-	-	69	11	5	0	2	85	12061052
25	25	409	-	-	776	51	21	0	20	47	12061056
67	67	1 002	-	-	976	117	41	1	5	122	12061060
53	53	273	-	-	864	76	7	0	6	65	12061064
25	25	640	-	-	141	6	75	1	1	61	12061068
16	16	330	-	-	73	2	10	0	9	31	12061072
22	22	161	-	-	123	4	2	1	-	42	12061076
91	16	371	-	-	31	3	8	0	-	140	12061080
28	28	358	-	-	654	8	8	1	7	39	12061084
19	19	184	-	-	350	93	1	0	0	65	12061088
22	22	304	-	-	252	48	32	1	16	32	12061092
57	45	881	-	-	489	12	2	1	-	103	12061096
88	85	1 428	-	-	581	5	76	1	0	186	12061100
34	28	612	-	-	342	11	10	0	5	60	12061104
19	19	655	-	-	146	79	13	0	12	30	12061108
62	56	18	-	-	22	5	1	1	-	235	12061112
12	12	394	-	-	24	1	2	0	2	26	12061116
34	29	676	-	-	454	10	4	1	3	58	12061120
5	5	239	-	-	6	4	33	-	3	14	12061124
42	42	274	-	-	1 959	15	7	0	0	54	12061128
52	52	635	-	-	229	9	0	0	-	110	12061132
76	72	752	-	-	770	16	74	1	2	165	12061136
32	32	337	-	-	725	29	15	2	6	73	12061140
43	40	461	-	-	213	9	7	0	5	94	12061144
34	30	529	-	-	326	8	13	1	0	64	12061148
30	30	838	-	-	306	11	2	1	0	55	12061152
63	63	839	-	-	1 503	1	1	1	0	88	12061156
23	23	405	-	-	381	4	7	0	7	40	12061160
128	116	2 082	-	-	1 035	112	21	2	7	262	12061164
29	29	1 006	-	-	186	14	24	1	17	97	12061168
36	36	1 433	-	-	146	24	15	-	6	88	12061176
56	56	703	-	-	707	12	13	1	9	122	12061180
62	62	572	-	-	2 975	144	8	1	0	168	12061184
33	30	749	-	-	280	18	4	1	-	90	12061188
161	142	568	-	-	2 695	508	53	2	13	361	12061192
29	29	397	-	-	372	1	16	0	11	55	12061196
51	48	772	-	-	553	132	5	1	4	117	12061200
21	21	170	-	-	1 727	53	12	-	-	40	12061204
58	58	1 238	-	-	25	29	169	2	7	181	12061208
29	29	404	-	-	565	116	5	1	0	52	12061212

Noch: 1 Bodenfläche 1997 nach Art der tatsächlichen  
in

Schlüssel- nummer	Verwaltungsbezirk	Boden- fläche insgesamt	da						
			Gebäude- und Freifläche			Betriebsfläche		Erholungsfläche	
			zu- sammen	darunter		zu- sammen	darunter Abbau- land	zu- sammen	darunter Grün- anlage
				Wohnen	Gewerbe, Industrie				
		(999)	(100/200)	(130)	(170)	(300)	(310)	(400)	(420)
12061216	Halbe	2 480	66	41	13	4	4	7	0
12061220	Hohenbrück - Neu Schadow	1 306	25	1	11	1	1	10	-
12061224	Jamlitz	1 903	32	14	11	1	1	2	-
12061228	Jessern	746	20	4	4	-	-	55	-
12061232	Jetsch	769	19	12	1	0	0	0	-
12061236	Kablow	715	35	30	1	-	-	5	0
12061240	Karche-Zaacko	1 163	35	2	11	3	3	0	0
12061244	Kasel-Golzig	1 862	37	17	11	5	5	2	-
12061248	Kiekebusch	1 085	11	4	0	0	0	-	-
12061252	Klein Leine	1 075	11	1	1	7	7	-	-
12061256	Kolberg	529	35	23	5	1	0	4	-
12061260	Königs Wusterhausen	1 585	403	214	168	2	2	18	2
12061264	Krausnick	3 452	39	7	20	1	1	0	-
12061268	Kreblitz	1 065	17	1	3	2	2	1	-
12061272	Krugau	1 563	32	-	7	3	3	-	-
12061276	Kümmritz	589	11	6	1	-	-	0	-
12061280	Kuschkow	1 396	29	21	1	2	2	2	-
12061284	Laasow	658	10	2	3	0	0	1	-
12061288	Lamsfeld-Groß Liebitz	5 349	22	2	6	2	2	23	-
12061292	Langengrassau	1 620	45	20	5	0	0	2	-
12061296	Leeskow	833	7	1	1	2	2	0	-
12061300	Leibchel	822	13	11	1	1	1	2	-
12061304	Leibsch	716	19	5	2	1	1	1	-
12061308	Lieberose	4 569	70	36	16	6	6	7	0
12061312	Löpten	2 613	27	2	11	-	-	1	-
12061316	Lübben/Spreewald	11 894	487	215	169	4	3	63	0
12061320	Luckau	1 896	181	41	127	7	-	11	0
12061324	Mahlsdorf	666	8	5	0	3	1	-	-
12061328	Märkisch Buchholz	2 465	70	40	7	0	0	7	1
12061332	Mittenwalde	1 909	179	81	54	8	8	7	1
12061336	Mochow	1 538	10	0	5	5	5	2	-
12061340	Motzen	1 259	72	37	21	9	9	28	-
12061344	Münchehofe	6 188	64	31	7	1	1	3	-
12061348	Neu Lübbenau	910	30	2	10	-	-	2	-
12061352	Neu Zauche	1 620	52	11	17	5	5	1	-
12061356	Neuendorf am See	953	21	1	15	1	1	16	-
12061360	Niederlehme	929	150	93	54	132	132	1	-
12061364	Niewitz	1 405	27	14	1	4	4	2	-
12061368	Oderin	1 221	13	5	1	0	0	1	-
12061372	Pätz	1 797	63	35	17	-	-	9	-
12061376	Pitschen-Pickel	1 239	22	12	1	-	-	-	-
12061380	Plattkow	964	5	1	0	-	-	-	-
12061384	Pretschen	1 719	33	16	2	2	2	2	-
12061388	Prieros	762	79	58	8	-	-	7	1

# Nutzung und regionaler Gliederung in Brandenburg

Hektar

von										Siedlungs- und Verkehrs- fläche <sup>1)</sup>	Schlüssel- nummer
Verkehrsfläche		Landwirtschaftsfläche			Wald- fläche	Wasser- fläche	Flächen anderer Nutzung				
zu- sammen	darunter	zu- sammen	darunter				zu- sammen	darunter			
	Straße, Weg, Platz		Moor	Heide				Fried- hof	Unland		
(500)	(510-530)	(600)	(650)	(660)	(700)	(800)	(900)	(940)	(950)		
78	60	401	-	-	1 855	54	14	8	1	159	12061216
50	50	584	-	-	609	14	12	0	1	86	12061220
88	64	248	-	-	1 409	84	40	0	39	122	12061224
31	31	307	-	-	311	6	15	0	15	107	12061228
29	29	418	-	-	293	6	4	0	3	49	12061232
27	20	258	-	-	321	63	7	1	-	67	12061236
33	28	875	-	-	198	4	14	0	1	68	12061240
57	57	1 064	-	-	677	11	7	1	6	97	12061244
84	84	520	-	-	462	3	4	0	0	95	12061248
27	27	363	-	-	651	12	4	0	4	38	12061252
27	27	131	-	-	166	163	4	0	0	66	12061256
114	91	794	-	-	150	72	32	6	9	540	12061260
80	80	751	-	-	2 459	34	88	1	59	121	12061264
27	27	555	-	-	459	4	0	-	0	44	12061268
55	45	771	-	-	684	11	6	0	0	87	12061272
25	22	396	-	-	149	7	1	0	0	37	12061276
39	36	945	-	-	358	11	9	-	1	70	12061280
19	19	325	-	-	294	4	5	1	4	29	12061284
95	95	528	-	-	4 416	173	89	1	88	141	12061288
64	53	929	-	-	563	9	7	1	1	112	12061292
19	19	395	-	-	409	0	1	0	0	26	12061296
20	20	594	-	-	181	9	1	0	1	35	12061300
24	24	611	-	-	15	34	13	1	2	44	12061304
122	114	1 330	0	-	2 926	74	32	4	26	205	12061308
57	52	312	-	-	2 136	24	58	0	10	84	12061312
520	457	6 122	-	-	3 944	335	418	8	75	1 079	12061316
85	72	1 375	-	-	37	32	168	4	4	288	12061320
24	19	290	-	-	290	51	1	0	0	34	12061324
60	60	491	-	-	1 569	264	6	1	0	137	12061328
97	84	1 435	-	-	84	54	45	2	29	285	12061332
42	42	198	-	-	1 205	27	50	0	40	53	12061336
55	50	313	-	-	637	116	30	1	19	156	12061340
135	135	1 338	-	-	4 529	49	70	1	4	203	12061344
24	24	548	-	-	284	17	6	1	1	56	12061348
41	41	1 303	-	-	164	23	31	1	10	95	12061352
33	33	440	-	-	421	16	5	0	2	71	12061356
57	56	153	-	-	365	57	14	1	4	210	12061360
52	52	743	-	-	560	12	6	1	-	82	12061364
34	30	307	-	-	811	48	7	0	6	48	12061368
44	44	393	-	-	809	435	44	1	32	117	12061372
39	30	888	-	-	283	4	3	0	2	62	12061376
17	14	161	-	-	768	7	6	0	1	23	12061380
37	37	876	-	-	722	38	9	0	4	73	12061384
32	32	114	-	-	409	93	29	1	1	118	12061388

Noch: 1 Bodenfläche 1997 nach Art der tatsächlichen  
in

Schlüssel- nummer	Verwaltungsbezirk	Boden- fläche insgesamt  (999)	da						
			Gebäude- und Freifläche			Betriebsfläche		Erholungsfläche	
			zu- sammen  (100/200)	darunter		zu- sammen  (300)	darunter Abbau- land  (310)	zu- sammen  (400)	darunter Grün- anlage  (420)
				Wohnen  (130)	Gewerbe, Industrie  (170)				
12061392	Ragow	1 350	47	14	6	-	-	2	0
12061396	Reichwalde	625	16	8	1	1	1	1	-
12061400	Ressen-Zaue	1 296	28	5	8	3	3	27	-
12061404	Rietzneuendorf-Friedrichshof	1 737	52	23	8	5	5	1	-
12061408	Rotberg	694	19	6	2	-	-	2	-
12061412	Sacrow-Waldow	1 631	15	0	7	10	10	0	-
12061416	Schenkendorf	803	88	35	34	0	0	4	0
12061420	Schiebsdorf	564	9	6	2	4	4	0	-
12061424	Schlabendorf	1 204	19	1	10	673	673	-	-
12061428	Schlepzig	3 037	52	4	17	-	-	7	-
12061432	Schönefeld	966	232	51	164	1	-	21	1
12061436	Schönwalde	2 530	53	38	2	2	1	2	-
12061440	Schuhlen-Wiese	1 390	19	18	0	11	11	-	-
12061444	Schulzendorf	907	310	293	7	1	1	10	2
12061448	Schwerin	669	58	54	0	0	0	3	-
12061452	Selchow	1 034	26	4	0	5	5	-	-
12061456	Sellendorf	1 740	36	12	2	1	1	1	0
12061460	Senzig	1 412	146	137	3	6	6	33	0
12061464	Siegadel	869	10	0	1	0	0	-	-
12061468	Speichrow	1 704	10	6	0	1	1	3	-
12061472	Staakow	1 061	12	9	0	3	3	-	-
12061476	Straupitz	2 164	66	10	33	2	2	7	0
12061480	Streganz	1 666	30	10	1	-	-	8	-
12061484	Telz	1 081	50	2	5	5	4	1	-
12061488	Terpt	1 040	22	-	15	1	1	2	-
12061492	Teupitz	4 798	156	82	46	32	32	19	1
12061496	Töpchin	1 656	93	64	20	3	3	11	-
12061500	Trebitz	1 155	10	1	0	1	1	-	-
12061504	Uckro	1 417	38	12	15	4	4	3	-
12061508	Ullersdorf	1 570	9	2	1	3	3	1	-
12061512	Walddrehna	5 111	110	26	19	1	1	7	-
12061516	Waldow/Brand	1 955	25	16	1	0	0	1	-
12061520	Waltersdorf	1 400	153	48	16	10	3	1	1
12061524	Waltersdorf	1 092	30	1	15	3	2	1	-
12061528	Waßmannsdorf	784	40	5	23	-	-	1	-
12061532	Weißack	1 043	14	5	3	0	0	1	-
12061536	Wernsdorf	3 291	80	63	8	-	-	27	0
12061540	Wildau	909	242	108	111	2	2	12	8
12061544	Willmersdorf-Stöbritz	426	11	1	5	2	2	1	-
12061548	Wittmannsdorf-Bückchen	1 289	38	20	3	1	1	3	-
12061552	Wolzig	690	34	22	6	-	-	5	-
12061556	Wußwerk	675	21	10	2	2	2	1	-
12061560	Wüstermarke	633	10	0	8	0	0	0	-
12061564	Zeesen	923	174	114	53	-	-	20	-

# Nutzung und regionaler Gliederung in Brandenburg

Hektar

von										Siedlungs- und Verkehrs- fläche <sup>1)</sup>	Schlüssel- nummer
Verkehrsfläche		Landwirtschaftsfläche			Wald- fläche	Wasser- fläche	Flächen anderer Nutzung				
zu- sammen	darunter	zu- sammen	darunter				zu- sammen	darunter			
	Straße, Weg, Platz		Moor	Heide				Fried- hof	Unland		
(500)	(510-530)	(600)	(650)	(660)	(700)	(800)	(900)	(940)	(950)		
63	63	1 155	-	-	9	53	21	1	2	113	12061392
16	16	486	-	-	98	7	-	-	-	32	12061396
33	33	805	-	-	378	13	10	1	8	89	12061400
79	74	735	-	-	835	14	16	1	-	133	12061404
22	20	623	-	-	13	11	5	0	1	42	12061408
48	48	513	-	-	1 033	5	8	1	6	64	12061412
41	36	451	-	-	153	43	23	1	5	134	12061416
15	15	330	-	-	199	4	2	0	1	25	12061420
17	17	461	-	-	11	10	13	1	9	37	12061424
64	61	1 196	-	-	1 452	223	43	0	3	124	12061428
436	45	229	-	-	4	5	39	1	3	690	12061432
100	84	1 025	-	-	1 313	11	24	1	3	156	12061436
46	45	670	-	-	629	6	9	1	7	66	12061440
89	89	376	-	-	99	10	11	4	7	413	12061444
35	33	104	-	-	318	137	14	0	10	97	12061448
36	29	831	-	-	117	9	9	0	6	63	12061452
50	50	730	-	-	913	7	1	1	0	88	12061456
51	51	273	-	-	708	166	28	2	18	232	12061460
30	30	341	-	-	483	3	2	1	1	40	12061464
16	16	256	-	-	299	1 109	10	0	10	29	12061468
36	36	109	-	-	887	6	9	0	2	49	12061472
71	71	1 483	-	-	428	60	47	2	18	146	12061476
55	55	683	-	-	830	49	10	1	2	94	12061480
44	37	789	-	-	104	16	72	1	71	97	12061484
49	43	761	-	-	200	4	1	0	-	74	12061488
116	115	595	-	-	3 340	447	92	6	12	298	12061492
54	50	269	-	-	992	90	144	1	82	159	12061496
33	31	380	-	-	723	7	1	1	0	44	12061500
61	41	939	-	-	356	13	3	0	1	102	12061504
44	25	223	-	-	1 210	76	4	0	3	54	12061508
138	122	644	-	-	4 198	4	7	1	1	257	12061512
84	78	875	-	-	952	12	7	1	2	110	12061516
123	76	814	-	-	265	10	24	1	3	285	12061520
39	26	786	-	-	212	7	14	-	11	70	12061524
128	21	482	-	-	2	12	120	0	4	169	12061528
37	37	321	-	-	614	16	39	0	12	52	12061532
108	108	263	-	-	2 281	297	235	1	99	215	12061536
86	74	384	-	-	121	33	29	10	5	350	12061540
14	14	333	-	-	60	2	4	0	-	26	12061544
58	49	778	-	-	396	9	8	0	5	99	12061548
27	24	424	-	-	189	9	2	1	0	67	12061552
24	24	404	-	-	216	5	2	0	1	47	12061556
24	18	440	-	-	156	1	1	0	0	35	12061560
78	69	295	-	-	194	130	32	2	14	274	12061564

Noch: 1 Bodenfläche 1997 nach Art der tatsächlichen  
in

Schlüssel- nummer	Verwaltungsbezirk	Boden- fläche insgesamt	da						
			Gebäude- und Freifläche			Betriebsfläche		Erholungsfläche	
			zu- sammen	darunter		zu- sammen	darunter Abbau- land	zu- sammen	darunter Grün- anlage
				Wohnen	Gewerbe, Industrie				
		(999)	(100/200)	(130)	(170)	(300)	(310)	(400)	(420)
12061568	Zernsdorf	725	219	145	70	1	-	7	1
12061572	Zeuthen	1 266	289	261	20	-	-	13	0
12061576	Zieckau	1 099	18	10	2	1	1	1	-
12061580	Zöllmersdorf	824	12	4	6	0	0	0	-
12061584	Zützen	2 144	43	21	3	5	5	1	-
12061000	Landkreis Dahme-Spreewald	226 093	8 305	4 001	2 207	2 849	2 785	816	23
12062004	Ahlsdorf	1 847	31	3	4	3	3	17	-
12062008	Altenau	1 554	39	9	1	61	61	1	-
12062012	Arenzhain	823	13	10	1	0	0	1	-
12062016	Arnsnesta	497	9	2	1	-	-	4	-
12062020	Babben	2 150	9	0	9	3	3	2	-
12062024	Bad Liebenwerda	13 843	483	289	81	125	124	32	6
12062028	Bahnsdorf	838	11	3	2	1	1	9	-
12062032	Bahren	1 056	13	1	10	1	1	-	-
12062036	Beiersdorf	530	11	10	0	1	1	1	-
12062040	Bernsdorf	560	14	1	0	2	2	1	0
12062044	Betten	985	24	16	2	-	-	2	-
12062048	Beutersitz	774	17	8	3	2	1	1	-
12062052	Beyern	1 341	26	4	5	0	0	2	-
12062056	Bönitz	815	28	13	2	-	-	2	-
12062060	Borken	584	11	1	1	1	1	0	-
12062064	Brandis	1 538	25	0	8	2	2	0	-
12062068	Breitenau	1 302	22	1	16	0	0	-	-
12062072	Brenitz	1 952	7	6	1	-	-	-	-
12062076	Brottewitz	610	61	8	34	1	-	1	-
12062080	Buchhain	1 278	18	12	3	0	0	1	0
12062084	Buckau	749	17	3	6	-	-	1	-
12062088	Crinitz	1 024	53	28	21	49	49	4	-
12062092	Doberlug-Kirchhain	4 818	251	111	110	42	41	21	0
12062096	Dollenchen	1 148	25	4	8	-	-	1	-
12062100	Döllingen	849	18	14	3	14	10	1	-
12062104	Domsdorf	710	27	11	9	38	38	1	-
12062108	Drasdo	578	10	1	1	1	1	0	-
12062112	Dübrichen	589	9	6	2	0	0	1	-
12062116	Dubro	1 527	28	2	4	2	2	2	-
12062120	Eichholz-Drößig	1 739	28	0	21	2	2	1	-
12062124	Elsterwerda	4 055	383	194	122	74	73	20	1
12062128	Falkenberg/Elster	1 904	223	25	144	28	28	16	1
12062132	Fermerswalde	382	21	2	8	-	-	-	-
12062136	Fichtenberg	1 191	47	32	1	10	10	3	-
12062140	Finsterwalde	7 682	479	49	383	2 154	2 154	52	7
12062144	Fischwasser	1 414	13	2	9	0	0	-	-
12062148	Frankena	895	23	2	17	0	0	-	-



# Nutzung und regionaler Gliederung in Brandenburg

Hektar

von										Siedlungs- und Verkehrs- fläche <sup>1)</sup>	Schlüssel- nummer
Verkehrsfläche		Landwirtschaftsfläche			Wald- fläche	Wasser- fläche	Flächen anderer Nutzung				
zu- sammen	darunter	zu- sammen	darunter				zu- sammen	darunter			
	Straße, Weg, Platz		Moor	Heide				Fried- hof	Unland		
(500)	(510-530)	(600)	(650)	(660)	(700)	(800)	(900)	(940)	(950)		
52	49	106	-	-	203	118	19	1	4	281	12061568
117	106	224	-	-	459	139	23	6	4	426	12061572
29	29	622	-	-	414	10	5	0	1	48	12061576
22	17	591	-	-	190	5	4	1	-	35	12061580
68	68	1 595	-	-	381	35	15	1	9	113	12061584
8 133	6 966	90 921	0	1	102 082	9 198	3 789	136	1 308	17 454	12061000
53	53	771	-	-	962	9	1	0	1	101	12062004
39	34	1 018	-	-	163	1	233	-	-	79	12062008
22	22	581	-	-	196	8	2	0	-	36	12062012
12	12	424	-	-	18	20	10	0	3	26	12062016
65	50	98	-	-	1 970	2	1	0	-	76	12062020
469	424	8 047	-	0	4 209	348	130	10	42	995	12062024
30	30	385	-	-	365	16	20	0	8	51	12062028
37	26	431	-	-	568	3	2	0	-	50	12062032
13	10	363	-	-	124	8	10	0	7	25	12062036
12	12	391	-	-	128	11	2	0	0	27	12062040
28	26	518	-	-	406	2	5	1	0	55	12062044
26	26	497	-	-	201	19	10	0	-	44	12062048
48	33	568	-	-	683	11	3	1	0	76	12062052
25	23	631	-	-	117	10	3	0	1	55	12062056
19	19	432	-	-	104	12	6	0	1	30	12062060
37	37	762	-	-	687	22	2	0	2	63	12062064
50	41	673	-	-	547	8	2	1	1	72	12062068
66	57	352	-	-	1 404	92	31	0	30	74	12062072
23	19	430	-	-	76	11	7	0	3	86	12062076
38	38	472	-	-	737	8	3	-	-	57	12062080
16	16	642	-	-	65	7	1	0	1	35	12062084
40	34	211	-	-	651	8	7	1	0	99	12062088
198	135	1 354	-	-	2 826	86	40	4	6	474	12062092
32	32	808	-	-	263	10	10	1	1	59	12062096
18	18	277	-	-	514	7	1	1	0	40	12062100
31	24	293	-	-	287	28	4	0	4	59	12062104
16	16	396	-	-	144	10	1	0	1	27	12062108
16	16	197	-	-	362	1	1	0	1	27	12062112
35	35	960	-	-	485	12	4	0	-	64	12062116
42	42	798	-	-	845	9	13	1	4	72	12062120
686	636	2 221	-	-	522	74	74	8	17	1 098	12062124
151	65	726	-	-	682	63	16	4	4	394	12062128
7	7	335	-	-	13	4	2	0	2	28	12062132
28	28	926	-	-	13	48	117	0	4	78	12062136
219	192	2 293	-	-	2 213	23	248	13	19	763	12062140
33	33	514	-	-	815	34	5	0	1	47	12062144
26	23	780	-	-	48	15	2	-	1	50	12062148

Noch: 1 Bodenfläche 1997 nach Art der tatsächlichen  
in

Schlüssel- nummer	Verwaltungsbezirk	Boden- fläche insgesamt	da						
			Gebäude- und Freifläche			Betriebsfläche		Erholungsfläche	
			zu- sammen	darunter		zu- sammen	darunter Abbau- land	zu- sammen	darunter Grün- anlage
				Wohnen	Gewerbe, Industrie				
		(999)	(100/200)	(130)	(170)	(300)	(310)	(400)	(420)
12062152	Frankenhain	1 171	10	1	1	2	2	1	0
12062156	Freileben	1 614	19	7	4	1	1	2	0
12062160	Friedersdorf	615	14	11	2	-	-	1	-
12062164	Friedersdorf	483	9	0	0	-	-	-	-
12062168	Gahro	1 159	11	1	8	8	8	1	-
12062172	Göllnitz	1 419	17	2	12	0	0	1	-
12062176	Gorden	2 223	36	13	7	2	2	4	-
12062180	Goßmar	1 316	40	8	24	-	-	1	-
12062184	Gräfendorf	999	29	3	2	0	-	1	0
12062188	Grassau	1 417	27	2	11	2	2	1	-
12062192	Gröbitz	493	24	8	13	15	12	0	-
12062196	Gröden	2 221	95	51	20	9	8	3	-
12062200	Großkrausnik	672	8	0	7	-	-	0	-
12062204	Großrössen	1 004	27	3	8	-	-	2	-
12062208	Großthiemig	2 009	54	22	4	40	40	3	-
12062212	Gruhno	515	12	1	8	-	-	2	-
12062216	Haida	1 079	40	22	9	99	99	3	-
12062220	Hennersdorf	891	41	1	40	76	76	1	-
12062224	Herzberg(Elster)	4 446	295	45	151	1	-	23	9
12062228	Hillmersdorf	671	19	1	5	1	1	1	-
12062232	Hirschfeld	2 047	72	42	6	6	6	2	-
12062236	Hohenbucko	2 512	47	7	16	0	0	3	0
12062240	Hohenleipisch	3 481	76	60	12	43	43	10	0
12062244	Jagsal	803	10	2	1	-	-	-	-
12062248	Jeßnigk	1 610	28	2	5	3	2	1	0
12062252	Kahla	783	30	17	4	14	14	-	-
12062256	Kauxdorf	523	15	9	0	-	-	1	-
12062260	Kleinkrausnik	848	10	1	7	7	7	1	-
12062264	Knippelsdorf	1 022	19	1	2	1	1	1	-
12062268	Kolochau	723	26	3	9	1	1	2	0
12062272	Kölsa	1 560	50	8	7	0	0	2	-
12062276	Körba	614	15	3	1	1	1	5	2
12062280	Koßdorf	3 023	64	42	2	3	3	2	-
12062284	Langennaundorf	865	18	4	4	0	0	1	-
12062288	Lebusa	1 136	26	5	5	-	-	6	-
12062292	Lichterfeld	2 088	39	3	25	1 079	1 044	3	-
12062296	Lieskau	1 120	22	1	8	0	0	0	0
12062300	Lindena	697	31	1	19	2	2	1	-
12062304	Lindthal	1 769	13	8	2	0	0	0	-
12062308	Löhsten	937	16	3	4	-	-	-	-
12062312	Lugau	950	21	1	17	-	-	2	-
12062316	Mahdel	419	10	5	2	0	0	0	-
12062320	Malitschkendorf	667	21	1	7	1	1	1	-
12062324	Martinskirchen	850	27	9	0	-	-	-	-

# Nutzung und regionaler Gliederung in Brandenburg

Hektar

von										Siedlungs- und Verkehrs- fläche <sup>1)</sup>	Schlüssel- nummer
Verkehrsfläche		Landwirtschaftsfläche			Wald- fläche	Wasser- fläche	Flächen anderer Nutzung				
zu- sammen	darunter	zu- sammen	darunter				zu- sammen	darunter			
	Straße, Weg, Platz		Moor	Heide				Fried- hof	Unland		
(500)	(510-530)	(600)	(650)	(660)	(700)	(800)	(900)	(940)	(950)		
24	24	633	-	-	483	17	1	0	1	35	12062152
36	36	177	-	-	1 376	2	1	0	0	57	12062156
20	20	473	-	-	98	5	4	1	-	35	12062160
12	12	432	-	-	14	11	4	-	0	22	12062164
50	36	304	-	-	735	1	49	1	-	63	12062168
39	39	829	-	-	502	16	15	1	-	57	12062172
56	42	828	-	-	1 222	72	3	1	2	97	12062176
41	41	1 100	-	-	110	14	10	1	3	83	12062180
35	22	675	-	-	244	13	2	1	2	65	12062184
28	28	819	-	-	465	14	61	0	-	57	12062188
18	14	341	-	-	90	4	0	0	-	46	12062192
88	88	1 599	-	-	329	60	38	1	11	188	12062196
20	19	348	-	-	290	5	1	0	-	29	12062200
40	27	813	-	-	91	24	7	0	2	69	12062204
71	71	1 707	-	-	54	37	43	1	32	128	12062208
9	8	401	-	-	76	11	4	-	-	23	12062212
33	27	391	-	-	375	24	115	1	1	76	12062216
47	23	257	-	-	451	12	6	0	2	89	12062220
187	163	3 198	-	-	540	115	86	3	32	509	12062224
18	18	517	-	-	108	5	2	1	1	39	12062228
72	72	1 658	-	-	130	67	39	1	6	148	12062232
64	55	544	-	-	1 844	6	4	1	3	115	12062236
109	79	1 095	-	-	1 645	140	363	2	11	197	12062240
25	25	500	-	-	256	11	1	0	0	36	12062244
46	46	722	-	-	801	8	1	1	1	76	12062248
28	23	637	-	-	30	26	17	0	5	59	12062252
10	10	445	-	-	46	6	0	0	0	26	12062256
22	22	213	-	-	587	7	1	0	-	33	12062260
31	31	717	-	-	243	9	1	1	1	51	12062264
27	23	577	-	-	81	9	1	0	-	55	12062268
47	40	1 024	-	-	365	11	61	0	8	99	12062272
15	15	271	-	-	279	26	2	1	1	35	12062276
64	64	1 877	-	-	577	9	426	2	4	132	12062280
22	19	557	-	-	232	21	15	1	7	41	12062284
31	31	564	-	-	466	33	10	1	9	64	12062288
48	31	339	-	-	566	5	10	1	1	125	12062292
24	24	399	-	-	667	4	4	0	-	46	12062296
20	20	543	-	-	56	42	3	0	-	52	12062300
58	42	211	-	-	1 476	7	4	1	2	72	12062304
20	20	583	-	-	306	11	1	0	1	37	12062308
20	20	625	-	-	257	6	18	-	1	44	12062312
14	11	206	-	-	185	3	0	0	0	25	12062316
14	14	512	-	-	106	12	0	-	0	36	12062320
19	19	499	-	-	254	32	19	0	6	47	12062324

Noch: 1 Bodenfläche 1997 nach Art der tatsächlichen  
in

Schlüssel- nummer	Verwaltungsbezirk	Boden- fläche insgesamt	da						
			Gebäude- und Freifläche			Betriebsfläche		Erholungsfläche	
			zu- sammen	darunter		zu- sammen	darunter Abbau- land	zu- sammen	darunter Grün- anlage
				Wohnen	Gewerbe, Industrie				
		(999)	(100/200)	(130)	(170)	(300)	(310)	(400)	(420)
12062328	Marxdorf	740	14	6	1	1	1	0	-
12062332	Massen	1 585	130	37	60	3	3	2	-
12062336	Merzdorf	1 272	37	25	8	0	0	5	-
12062340	Mühlberg/Elbe	1 628	106	34	34	192	192	11	0
12062344	Münchhausen	1 217	26	1	21	5	4	2	-
12062348	Naundorf	1 553	17	2	2	4	4	2	-
12062352	Nexdorf	769	11	9	1	1	0	-	-
12062356	Oelsig	1 130	16	2	4	2	2	1	-
12062360	Oppelhain	769	41	1	26	0	0	-	-
12062364	Osteroda	1 233	20	2	2	7	7	1	0
12062368	Pahlsdorf	319	7	4	2	0	0	1	-
12062372	Plessa	3 610	144	4	89	31	26	7	0
12062376	Polzen	949	23	3	6	3	3	1	-
12062380	Ponnsdorf	582	10	7	2	12	12	-	-
12062384	Prestewitz	609	16	12	2	3	3	1	-
12062388	Prießen	1 403	20	13	2	1	1	1	-
12062392	Prösen	970	74	55	5	-	-	5	1
12062396	Proßmarke	1 755	16	2	4	1	0	-	-
12062400	Rahnisdorf	397	14	1	4	-	-	-	-
12062404	Rehfeld	1 343	19	6	4	0	0	1	-
12062408	Reichenhain	624	18	18	1	-	-	3	-
12062412	Rothstein	503	14	7	0	6	6	1	-
12062416	Rückersdorf	1 698	66	2	46	10	10	5	-
12062420	Saathain	665	22	12	6	-	-	9	-
12062424	Sallgast	1 624	60	2	56	320	320	2	-
12062428	Saxdorf	833	18	10	1	1	1	0	-
12062432	Schacksdorf	884	61	14	10	5	5	0	0
12062436	Schadewitz	1 379	9	2	6	19	19	1	-
12062440	Schilda	871	32	1	23	2	2	1	-
12062444	Schlieben	3 076	117	26	48	1	1	9	1
12062448	Schmerkendorf	1 028	24	7	13	2	2	2	-
12062452	Schönborn	1 254	54	3	49	17	17	3	-
12062456	Schönewalde	690	15	1	12	-	-	0	-
12062460	Schönewalde	2 406	79	6	21	8	8	7	2
12062464	Schraden	1 650	32	3	21	0	0	2	-
12062468	Sonnewalde	958	55	3	32	-	-	7	0
12062472	Staupitz	615	19	0	18	0	-	1	0
12062476	Stechau	931	23	2	4	4	4	6	-
12062480	Stolzenhain	1 474	28	1	6	2	2	2	0
12062484	Stolzenhain a. d. Röder	829	36	23	4	1	1	2	-
12062488	Trebbus	1 195	33	17	5	-	-	2	0
12062492	Tröbitz	1 056	65	11	54	3	3	2	-
12062496	Uebigau	1 702	77	12	34	5	4	9	1
12062500	Wahrenbrück	1 495	61	27	7	-	-	6	-

# Nutzung und regionaler Gliederung in Brandenburg

Hektar

von										Siedlungs- und Verkehrs- fläche <sup>1)</sup>	Schlüssel- nummer
Verkehrsfläche		Landwirtschaftsfläche			Wald- fläche	Wasser- fläche	Flächen anderer Nutzung				
zu- sammen	darunter	zu- sammen	darunter				zu- sammen	darunter			
	Straße, Weg, Platz		Moor	Heide				Fried- hof	Unland		
(500)	(510-530)	(600)	(650)	(660)	(700)	(800)	(900)	(940)	(950)		
20	15	479	-	-	219	4	3	0	3	35	12062328
77	55	871	-	-	473	17	11	2	2	212	12062332
33	33	657	-	-	513	24	4	1	3	75	12062336
59	46	1 106	-	-	40	67	46	2	3	178	12062340
35	35	696	-	-	437	9	7	0	1	64	12062344
44	36	449	-	-	1 028	10	0	0	-	63	12062348
19	19	225	-	-	507	5	1	0	-	31	12062352
26	26	507	-	-	567	11	0	0	-	43	12062356
22	19	448	-	-	245	9	3	1	1	64	12062360
31	31	609	-	-	556	9	0	0	-	52	12062364
8	8	161	-	-	139	2	0	0	-	17	12062368
148	130	2 116	-	-	940	146	77	1	21	306	12062372
31	28	501	-	-	375	10	5	0	5	55	12062376
19	19	293	-	-	243	4	2	0	1	29	12062380
20	20	295	-	-	265	7	2	0	1	37	12062384
36	36	431	-	-	906	3	4	1	1	58	12062388
38	32	821	-	-	18	10	4	1	2	117	12062392
34	34	474	-	-	1 222	6	1	1	1	51	12062396
13	13	194	-	-	173	4	0	-	0	26	12062400
49	42	768	-	-	496	9	1	-	1	69	12062404
19	19	530	-	-	38	8	8	0	-	40	12062408
14	14	265	-	-	196	3	5	0	3	29	12062412
52	44	854	-	-	642	59	10	1	3	124	12062416
16	16	576	-	-	11	16	15	0	-	47	12062420
63	45	379	-	-	778	7	15	2	0	127	12062424
28	21	652	-	-	128	3	4	0	0	47	12062428
25	23	163	-	-	435	1	194	1	2	86	12062432
30	30	296	-	-	983	37	5	0	1	40	12062436
21	21	407	-	-	400	5	3	1	2	54	12062440
92	84	1 365	-	-	1 458	21	12	3	6	221	12062444
48	25	580	-	-	349	13	10	0	1	75	12062448
43	29	571	-	-	313	36	218	1	212	100	12062452
25	21	632	-	-	2	9	7	-	-	41	12062456
66	66	1 576	-	-	612	28	31	3	5	154	12062460
70	70	1 197	-	-	321	24	4	0	1	104	12062464
32	32	788	-	-	59	10	6	2	-	96	12062468
17	17	370	-	-	203	2	2	1	0	38	12062472
26	26	492	-	-	370	10	1	1	1	55	12062476
39	39	869	-	-	520	12	2	1	1	70	12062480
23	23	704	-	-	33	15	16	0	0	61	12062484
28	28	991	-	-	131	8	2	1	-	64	12062488
41	41	137	-	-	665	140	1	1	0	109	12062492
63	41	1 163	-	-	311	51	24	1	3	151	12062496
60	53	962	-	-	336	48	22	0	1	127	12062500

Noch: 1 Bodenfläche 1997 nach Art der tatsächlichen  
in

Schlüssel- nummer	Verwaltungsbezirk	Boden- fläche insgesamt	da						
			Gebäude- und Freifläche			Betriebsfläche		Erholungsfläche	
			zu- sammen	darunter		zu- sammen	darunter Abbau- land	zu- sammen	darunter Grün- anlage
				Wohnen	Gewerbe, Industrie				
		(999)	(100/200)	(130)	(170)	(300)	(310)	(400)	(420)
12062504	Wainsdorf	439	16	13	1	-	-	3	-
12062508	Wehrhain	817	21	1	3	-	-	0	0
12062512	Werchau	825	14	2	3	2	2	1	-
12062516	Werenzhain	1 283	42	17	8	3	3	3	-
12062520	Wiederau	1 045	24	2	5	-	-	0	-
12062524	Wiepersdorf	1 296	24	0	6	0	0	1	-
12062528	Wildenau	814	16	1	3	-	-	3	-
12062532	Wildgrube	475	18	8	8	1	1	0	-
12062536	Winkel	455	8	6	0	0	0	2	-
12062540	Zeckerin	911	26	0	17	2	2	1	-
12062544	Zülzdorf	3 719	34	6	12	-	-	1	-
12062000	Landkreis Elbe-Elster	188 946	6 082	1 813	2 375	4 716	4 658	432	32
12063004	Bamme	2 062	29	1	-	1	1	2	-
12063008	Barnewitz	2 266	37	1	0	1	1	1	-
12063012	Berge	1 660	54	9	6	2	2	2	-
12063016	Bergerdamm	2 872	83	10	17	2	2	6	3
12063020	Böhne	1 300	28	0	1	0	0	0	-
12063024	Börnicke	1 873	79	10	30	2	2	7	-
12063028	Brädikow	1 585	33	7	3	-	-	1	-
12063032	Bredow	1 946	88	23	43	28	-	1	-
12063036	Brieselang	1 796	293	224	18	13	-	0	0
12063040	Buchow-Karpzow	953	26	9	2	1	1	3	-
12063044	Buckow bei Nennhausen	730	14	0	-	-	-	0	-
12063048	Buschow	1 141	34	1	-	3	3	3	1
12063052	Bützer	673	41	5	1	1	1	9	-
12063056	Dallgow-Döberitz	5 661	252	129	70	1	1	6	1
12063060	Damme	771	16	1	-	2	0	-	-
12063064	Döberitz	1 947	138	8	20	1	0	2	2
12063068	Elstal	703	168	37	11	1	-	3	-
12063072	Etzin	892	25	3	10	27	2	1	-
12063076	Falkenrehde	1 204	47	11	8	2	2	2	0
12063080	Falkensee	4 325	1 135	800	177	3	3	16	1
12063084	Ferchesar	2 796	38	2	0	-	-	21	17
12063088	Friesack	4 351	166	34	82	-	-	3	0
12063092	Garlitz	2 666	34	1	-	1	-	1	-
12063096	Görne	2 157	26	1	-	0	0	0	0
12063100	Göttlin	1 330	31	4	0	1	1	0	0
12063104	Gräningen	1 127	30	0	-	2	2	-	-
12063108	Groß Behnitz	1 656	35	6	9	-	-	2	-
12063112	Großderschau	2 000	53	1	-	2	1	1	-
12063116	Großwudicke	3 705	66	6	-	1	1	13	6
12063120	Grünefeld	1 647	29	7	10	1	1	-	-
12063124	Grütz	1 613	22	0	-	1	1	0	0

# Nutzung und regionaler Gliederung in Brandenburg

Hektar

von										Siedlungs- und Verkehrs- fläche <sup>1)</sup>	Schlüssel- nummer
Verkehrsfläche		Landwirtschaftsfläche			Wald- fläche	Wasser- fläche	Flächen anderer Nutzung				
zu- sammen	darunter	zu- sammen	darunter				zu- sammen	darunter			
	Straße, Weg, Platz		Moor	Heide				Fried- hof	Unland		
(500)	(510-530)	(600)	(650)	(660)	(700)	(800)	(900)	(940)	(950)		
18	15	361	-	-	35	4	4	0	3	37	12062504
20	20	752	-	-	8	15	1	0	0	42	12062508
19	19	453	-	-	327	3	5	0	3	35	12062512
36	36	907	-	-	271	20	0	0	0	82	12062516
31	31	745	-	-	221	17	6	0	1	55	12062520
32	32	596	-	-	630	10	2	0	2	57	12062524
22	22	592	-	-	176	5	0	0	-	41	12062528
28	16	277	-	-	124	18	9	1	7	48	12062532
16	16	284	-	-	137	6	0	0	-	27	12062536
35	28	738	-	-	96	8	6	0	-	62	12062540
102	85	1 007	-	-	2 286	36	252	1	1	138	12062544
6 496	5 684	98 071	-	0	66 487	3 104	3 559	113	627	13 181	12062000
57	57	779	-	-	1 177	7	9	1	8	89	12063004
68	64	1 284	-	-	849	15	10	0	9	107	12063008
45	43	1 505	-	-	27	16	10	1	7	101	12063012
96	80	2 526	-	-	84	59	15	-	6	186	12063016
35	35	776	-	-	412	35	13	0	11	64	12063020
70	60	1 066	-	-	614	18	17	1	1	158	12063024
48	42	1 418	-	-	59	19	8	1	4	82	12063028
100	64	1 593	-	-	86	30	20	1	8	218	12063032
129	92	380	-	-	909	50	22	2	4	437	12063036
33	33	800	-	-	47	37	8	0	2	61	12063040
24	24	631	-	-	39	12	10	-	10	38	12063044
53	38	781	-	-	234	15	19	-	19	90	12063048
29	29	439	-	-	104	39	10	0	10	79	12063052
196	162	1 108	-	-	586	23	3 489	8	84	462	12063056
16	16	715	-	-	10	11	1	0	1	33	12063060
58	48	431	-	-	1 171	52	94	1	91	199	12063064
111	23	28	-	-	55	-	337	1	-	284	12063068
37	29	745	-	-	17	32	8	-	5	88	12063072
32	32	968	-	-	24	77	51	1	45	83	12063076
391	340	1 511	-	-	992	97	180	31	48	1 574	12063080
80	80	845	-	-	1 639	128	45	0	32	139	12063084
139	119	2 845	-	-	1 128	55	14	4	9	313	12063088
73	73	1 637	-	-	862	25	34	1	34	109	12063092
47	47	1 260	-	-	737	73	14	0	11	74	12063096
51	48	438	-	-	668	42	99	0	20	83	12063100
27	27	624	-	-	391	30	23	0	22	57	12063104
60	48	1 176	-	-	344	25	15	1	10	98	12063108
54	46	1 744	-	-	38	59	48	1	5	112	12063112
157	137	1 044	-	-	2 308	84	31	2	28	238	12063116
77	75	898	-	-	601	13	29	0	0	106	12063120
52	52	513	-	-	930	31	63	0	13	74	12063124

Noch: 1 Bodenfläche 1997 nach Art der tatsächlichen  
in

Schlüssel- nummer	Verwaltungsbezirk	Boden- fläche insgesamt	da						
			Gebäude- und Freifläche			Betriebsfläche		Erholungsfläche	
			zu- sammen	darunter		zu- sammen	darunter Abbau- land	zu- sammen	darunter Grün- anlage
				Wohnen	Gewerbe, Industrie				
		(999)	(100/200)	(130)	(170)	(300)	(310)	(400)	(420)
12063128	Gülpe	929	23	0	-	-	-	1	-
12063132	Haage	1 938	31	2	3	0	0	-	-
12063136	Hohennauen	3 451	66	4	0	8	7	4	0
12063140	Hoppenrade	580	17	3	0	3	3	-	-
12063144	Jerchel	1 005	22	0	-	0	-	14	-
12063148	Ketzin	3 072	228	69	77	129	18	25	11
12063152	Kienberg	969	23	1	4	-	-	-	-
12063156	Klein Behnitz	1 646	18	5	6	1	1	-	-
12063160	Kleßen	2 045	26	3	-	-	-	5	-
12063164	Kotzen	1 941	51	1	-	3	3	2	-
12063168	Kriele	1 268	34	1	-	1	0	1	-
12063172	Landin	1 064	10	1	-	1	1	0	0
12063176	Liepe	1 100	22	0	-	1	-	-	-
12063180	Lietzow	1 180	21	1	2	4	4	-	-
12063184	Markee	1 853	79	18	5	1	0	4	1
12063188	Milow	1 620	75	8	2	3	2	20	10
12063192	Mögelin	1 439	56	12	-	-	-	5	0
12063196	Möthlitz	2 095	49	2	0	10	9	3	3
12063200	Möthlow	1 026	25	1	-	1	1	2	-
12063204	Mützlitz	1 080	15	0	0	-	-	-	-
12063208	Nauen	6 035	369	44	231	2	1	12	5
12063212	Nennhausen	2 013	74	6	4	3	1	4	0
12063216	Nitzahn	1 603	34	2	-	9	9	1	-
12063220	Paaren im Glien	1 571	31	6	5	0	0	13	11
12063224	Parey	848	12	2	-	-	-	6	6
12063228	Paulinenaue	1 383	75	40	1	2	1	3	2
12063232	Pausin	2 004	38	6	12	2	2	0	0
12063236	Perwenitz	998	42	3	25	5	0	3	0
12063240	Pessin	2 028	47	6	4	2	2	2	0
12063244	Premnitz	1 156	311	109	121	38	2	36	25
12063248	Priort	477	56	51	4	1	1	4	-
12063252	Rathenow	4 572	777	279	53	18	2	70	22
12063256	Retzow	1 570	47	5	4	-	-	1	-
12063260	Rhinow	3 149	127	28	14	2	-	17	9
12063264	Ribbeck	2 055	31	14	1	-	-	1	0
12063268	Schönholz-Neuwerder	1 456	23	2	-	1	1	-	-
12063272	Schönwalde	1 835	270	232	22	0	-	21	-
12063276	Selbelang	1 724	44	5	1	-	-	1	-
12063280	Semlin	1 027	51	4	-	0	0	11	3
12063284	Senzke	1 102	20	3	3	1	1	0	-
12063288	Spaatz	1 175	38	1	-	1	0	2	-
12063292	Stechow	2 308	40	4	1	6	6	2	0
12063296	Steckelsdorf	1 393	72	5	3	0	-	11	-
12063300	Stöln	1 592	34	2	0	1	1	1	0



# Nutzung und regionaler Gliederung in Brandenburg

Hektar

von										Siedlungs- und Verkehrs- fläche <sup>1)</sup>	Schlüssel- nummer
Verkehrsfläche		Landwirtschaftsfläche			Wald- fläche	Wasser- fläche	Flächen anderer Nutzung				
zu- sammen	darunter	zu- sammen	darunter				zu- sammen	darunter			
	Straße, Weg, Platz		Moor	Heide				Fried- hof	Unland		
(500)	(510-530)	(600)	(650)	(660)	(700)	(800)	(900)	(940)	(950)		
16	16	733	-	-	58	53	44	-	35	40	12063128
49	49	927	-	-	879	28	24	1	12	80	12063132
95	90	1 944	-	-	825	487	23	-	23	166	12063136
11	11	514	-	-	24	6	5	1	4	28	12063140
28	28	608	-	-	318	10	4	1	3	65	12063144
90	84	1 875	-	-	65	562	98	2	82	457	12063148
39	37	836	-	-	51	13	7	0	3	62	12063152
52	49	402	-	-	1 073	49	52	1	51	70	12063156
39	39	1 218	-	-	666	85	5	0	4	71	12063160
60	60	1 164	-	-	610	38	13	0	6	114	12063164
34	34	1 037	-	-	126	32	5	-	2	70	12063168
25	25	517	-	-	459	27	24	0	21	36	12063172
24	24	998	-	-	10	16	29	0	29	47	12063176
41	30	1 081	-	-	15	16	2	1	0	63	12063180
66	51	1 645	-	-	44	11	3	1	-	150	12063184
52	52	1 212	-	-	127	89	43	1	34	149	12063188
42	39	384	-	-	906	34	13	1	11	103	12063192
55	55	1 527	-	-	271	141	38	1	34	110	12063196
32	28	877	-	-	63	20	7	0	6	59	12063200
30	30	839	-	-	181	12	2	0	2	45	12063204
253	199	3 541	-	-	1 244	88	525	6	43	642	12063208
93	76	1 109	-	-	698	18	15	1	11	174	12063212
44	44	958	-	-	542	9	6	1	5	79	12063216
67	67	855	-	-	582	13	9	0	1	112	12063220
18	18	615	-	-	79	45	72	-	66	36	12063224
61	49	1 119	-	-	84	34	5	1	2	142	12063228
58	57	790	-	-	1 063	42	11	1	1	97	12063232
46	46	749	-	-	144	7	3	0	0	96	12063236
45	45	1 523	-	-	360	35	14	1	7	95	12063240
69	60	385	-	-	250	44	23	4	17	457	12063244
41	32	230	-	-	93	9	43	0	6	101	12063248
256	206	1 287	-	-	1 617	213	333	14	152	1 133	12063252
35	35	1 267	-	-	203	15	2	1	0	84	12063256
99	87	2 009	-	-	737	40	118	2	92	247	12063260
90	78	901	-	-	1 018	8	6	0	6	123	12063264
36	36	932	-	-	446	15	3	1	3	59	12063268
102	97	539	-	-	653	58	191	3	44	396	12063272
51	43	1 204	-	-	403	17	4	-	1	97	12063276
30	30	609	-	-	304	13	9	-	8	92	12063280
21	21	936	-	-	73	44	6	0	3	42	12063284
33	27	1 011	-	-	72	15	4	1	1	74	12063288
82	78	824	-	-	1 336	11	8	1	7	124	12063292
58	49	544	-	-	460	67	181	1	6	141	12063296
110	39	959	-	-	451	18	17	1	7	146	12063300

Noch: 1 Bodenfläche 1997 nach Art der tatsächlichen  
in

Schlüssel- nummer	Verwaltungsbezirk	Boden- fläche insgesamt	da						
			Gebäude- und Freifläche			Betriebsfläche		Erholungsfläche	
			zu- sammen	darunter		zu- sammen	darunter Abbau- land	zu- sammen	darunter Grün- anlage
				Wohnen	Gewerbe, Industrie				
		(999)	(100/200)	(130)	(170)	(300)	(310)	(400)	(420)
12063304	Strodehne	2 669	32	1	1	3	1	1	-
12063308	Tietzow	1 786	31	3	6	-	-	0	-
12063312	Tremmen	1 949	44	7	6	7	1	3	-
12063316	Vieritz	1 912	46	2	1	1	1	3	-
12063320	Vietznitz	1 763	18	2	5	2	2	-	-
12063324	Wachow	2 725	63	8	16	2	2	5	-
12063328	Wagenitz	1 448	26	2	2	-	-	1	-
12063332	Wansdorf	1 923	58	5	16	-	-	3	0
12063336	Warsow	886	27	9	4	2	2	1	-
12063340	Wassersuppe	579	14	1	-	-	-	-	-
12063344	Wernitz	672	17	8	2	0	0	-	-
12063348	Witzke	764	20	0	-	-	-	-	-
12063352	Wolsier	1 790	32	2	-	4	4	-	-
12063356	Wustermark	1 951	113	48	14	2	2	1	1
12063360	Wutzetz	1 191	18	7	1	2	2	0	0
12063364	Zachow	2 161	68	4	21	8	8	17	3
12063368	Zeestow	594	28	8	13	-	-	1	-
12063372	Zollchow	3 427	46	3	1	1	-	2	-
12063376	Zootzen	2 725	62	7	3	-	-	2	-
12063000	Landkreis Havelland	170 698	7 470	2 469	1 238	392	131	456	148
12064004	Alt Mahlisch	869	15	2	1	0	0	-	-
12064008	Alt Tucheband	1 792	58	15	4	1	1	1	-
12064012	Alt Zeschdorf	1 866	56	20	10	1	1	4	-
12064016	Altbarnim	723	20	6	6	1	1	3	-
12064020	Altfriedland	2 448	55	14	7	14	14	0	0
12064024	Altglietzen	654	38	15	7	6	6	0	-
12064028	Altlandsberg	4 156	193	85	37	3	3	2	0
12064032	Altreetz	767	36	13	3	-	-	2	-
12064036	Alttrebbin	1 026	38	7	9	5	5	1	-
12064040	Altwriezen/Beauregard	1 236	43	5	1	-	-	-	-
12064044	Bad Freienwalde (Oder)	5 579	328	99	156	22	6	22	1
12064048	Batzlow	1 006	27	7	1	2	2	-	-
12064052	Beiersdorf	1 569	27	5	5	0	0	2	1
12064056	Bleyen	1 109	33	9	0	-	-	-	-
12064060	Bliesdorf	1 794	93	21	17	2	2	0	-
12064064	Bollersdorf	1 406	36	8	6	2	2	0	0
12064068	Bralitz	1 802	79	30	34	8	8	2	-
12064072	Bruchmühle	248	48	37	4	-	-	2	0
12064076	Brunow	996	22	4	0	2	2	-	-
12064080	Buchholz	752	11	3	1	2	2	-	-
12064084	Buckow	1 432	59	39	13	2	2	11	1
12064088	Buschdorf	226	13	6	4	-	-	1	-
12064092	Carzig	443	5	3	0	-	-	-	-

# Nutzung und regionaler Gliederung in Brandenburg

Hektar

von										Siedlungs- und Verkehrs- fläche <sup>1)</sup>	Schlüssel- nummer
Verkehrsfläche		Landwirtschaftsfläche			Wald- fläche	Wasser- fläche	Flächen anderer Nutzung				
zu- sammen	darunter	zu- sammen	darunter				zu- sammen	darunter			
	Straße, Weg, Platz		Moor	Heide				Fried- hof	Unland		
(500)	(510-530)	(600)	(650)	(660)	(700)	(800)	(900)	(940)	(950)		
43	43	1 798	-	-	42	659	92	0	58	78	12063304
55	55	1 340	-	-	329	24	6	1	-	88	12063308
49	49	1 717	-	-	32	89	9	1	1	102	12063312
46	46	1 021	-	-	771	18	7	0	7	95	12063316
50	42	1 004	-	-	669	16	4	0	3	68	12063320
75	75	2 350	-	-	91	124	15	1	0	144	12063324
48	47	1 305	-	-	37	24	7	1	2	77	12063328
68	62	857	-	-	870	33	35	1	2	129	12063332
30	25	742	-	-	71	10	4	1	1	58	12063336
13	13	505	-	-	18	13	16	0	15	27	12063340
30	24	606	-	-	14	3	2	0	1	47	12063344
19	19	534	-	-	90	96	5	-	3	40	12063348
43	43	1 358	-	-	314	26	14	0	10	75	12063352
173	102	1 548	-	-	19	56	38	1	19	288	12063356
47	37	583	-	-	532	7	1	0	1	66	12063360
42	42	1 565	-	-	57	355	48	1	27	129	12063364
33	30	492	-	-	7	24	9	0	4	63	12063368
90	90	1 465	-	-	1 794	22	7	1	6	140	12063372
61	61	1 534	-	-	1 028	31	6	-	4	125	12063376
6 137	5 316	100 064	-	-	43 611	5 447	7 120	124	1 570	14 448	12063000
18	18	817	-	-	4	14	2	-	2	33	12064004
42	42	1 651	-	-	21	11	7	1	2	102	12064008
45	44	1 250	-	-	395	111	3	1	3	106	12064012
15	13	652	-	-	25	5	1	0	0	39	12064016
78	78	1 338	-	-	607	347	9	1	8	134	12064020
21	17	436	-	-	107	21	26	1	22	60	12064024
173	170	2 484	-	1	1 211	23	67	2	39	370	12064028
23	17	699	-	-	2	4	2	1	0	62	12064032
29	27	926	-	-	15	9	3	0	-	69	12064036
21	18	1 119	-	-	22	7	25	1	4	65	12064040
182	145	2 326	-	-	2 276	121	301	7	33	556	12064044
25	25	798	-	-	96	39	20	1	17	52	12064048
32	32	1 046	-	-	459	0	1	0	0	62	12064052
19	19	871	-	-	6	116	64	1	37	52	12064056
65	47	1 406	-	-	174	31	21	1	3	159	12064060
41	41	735	-	-	563	21	8	0	5	78	12064064
65	38	552	-	-	952	59	85	2	76	148	12064068
19	19	112	-	-	50	5	12	1	10	70	12064072
14	14	698	-	-	245	13	2	-	1	36	12064076
17	17	591	-	-	123	2	7	0	4	28	12064080
59	54	432	-	-	659	187	24	2	18	131	12064084
6	6	200	-	-	1	5	0	0	0	20	12064088
16	11	382	-	-	37	0	3	-	1	21	12064092

Noch: 1 Bodenfläche 1997 nach Art der tatsächlichen  
in

Schlüssel- nummer	Verwaltungsbezirk	Boden- fläche insgesamt	da						
			Gebäude- und Freifläche			Betriebsfläche		Erholungsfläche	
			zu- sammen	darunter		zu- sammen	darunter Abbau- land	zu- sammen	darunter Grün- anlage
				Wohnen	Gewerbe, Industrie				
		(999)	(100/200)	(130)	(170)	(300)	(310)	(400)	(420)
12064096	Dahlwitz-Hoppegarten	1 475	304	128	133	38	34	147	5
12064100	Dannenberg	1 842	37	5	10	1	1	-	-
12064104	Diedersdorf	1 875	87	71	1	1	1	1	-
12064108	Döbberin	893	21	6	2	1	1	-	-
12064112	Dolgelin	1 439	44	21	3	6	6	1	-
12064116	Eggersdorf/Mü.	1 173	35	8	1	0	0	1	-
12064120	Eichwerder	500	59	14	29	1	1	1	0
12064124	Falkenberg/Mark	2 450	69	28	23	5	5	1	-
12064128	Falkenhagen	2 732	56	16	13	3	3	6	0
12064132	Frankenfelde	659	14	2	1	0	0	0	-
12064136	Fredersdorf-Vogelsdorf	1 635	358	260	72	-	-	18	1
12064140	Freudenberg	938	16	9	1	0	0	1	-
12064144	Friedersdorf	1 074	23	7	1	-	-	2	-
12064148	Friedrichsaue	809	27	5	2	2	2	-	-
12064152	Garzau	1 201	14	5	5	-	-	-	-
12064156	Garzin	1 407	31	2	1	1	1	-	-
12064160	Genschmar	1 892	46	8	3	5	5	1	-
12064164	Gielsdorf	3 127	66	10	5	1	1	0	-
12064168	Gieshof-Zelliner Loose	1 498	27	4	2	2	2	1	-
12064172	Golzow	1 721	72	20	12	0	0	4	-
12064176	Gorgast	1 979	98	26	20	0	0	3	0
12064180	Groß Neuendorf	1 287	44	13	6	0	0	-	-
12064184	Grunow	1 216	30	7	4	2	2	-	-
12064188	Gusow	2 420	66	28	11	41	41	-	-
12064192	Güstebieser Loose	1 232	41	5	2	-	-	-	-
12064196	Haselberg	1 573	26	7	4	1	1	-	-
12064200	Hathenow	474	9	4	0	-	-	-	-
12064204	Heckelberg	2 547	56	24	12	-	-	-	-
12064208	Hennickendorf	1 095	171	80	84	0	0	0	-
12064212	Hermersdorf/Obersdorf	3 665	66	14	8	1	1	18	0
12064216	Herzfelde	1 348	237	35	191	23	23	5	-
12064220	Hohenwutzen	1 101	46	23	9	6	6	-	-
12064224	Hönow	1 339	125	97	5	6	-	3	3
12064228	Hoppegarten/Mü.	836	25	11	9	78	78	1	-
12064232	Ihlow	1 174	19	3	1	0	0	1	-
12064236	Jahnsfelde	1 221	17	7	0	1	1	2	-
12064240	Kiehnwerder	473	10	3	1	-	-	-	-
12064244	Kienitz	2 335	69	19	4	4	4	7	-
12064252	Klosterdorf	1 461	73	10	6	-	-	1	-
12064256	Krüge/Gersdorf	1 651	48	13	11	1	1	4	-
12064260	Kunersdorf/Metzdorf	1 651	61	4	2	1	1	-	-
12064264	Küstrin-Kietz	1 342	60	24	25	0	0	1	-
12064268	Lebus	2 724	106	59	3	16	16	0	-
12064272	Letschin	3 957	139	35	17	1	1	5	-

# Nutzung und regionaler Gliederung in Brandenburg

Hektar

von										Siedlungs- und Verkehrs- fläche <sup>1)</sup>	Schlüssel- nummer
Verkehrsfläche		Landwirtschaftsfläche			Wald- fläche	Wasser- fläche	Flächen anderer Nutzung				
zu- sammen	darunter	zu- sammen	darunter				zu- sammen	darunter			
	Straße, Weg, Platz		Moor	Heide				Fried- hof	Unland		
(500)	(510-530)	(600)	(650)	(660)	(700)	(800)	(900)	(940)	(950)		
123	104	515	-	-	302	10	37	4	2	582	12064096
49	49	918	-	-	815	3	19	1	6	87	12064100
61	56	1 101	-	-	577	46	2	1	1	149	12064104
17	17	606	-	-	217	23	8	0	7	39	12064108
60	42	1 270	-	-	46	7	5	1	3	107	12064112
25	25	771	-	-	229	9	103	1	6	62	12064116
14	13	410	-	-	4	6	5	0	0	74	12064120
65	54	1 241	-	-	908	92	68	3	50	138	12064124
80	72	1 608	-	-	705	165	109	1	108	142	12064128
26	21	614	-	-	1	0	3	0	2	41	12064132
179	159	876	-	-	142	19	43	4	19	560	12064136
24	24	664	-	-	227	3	3	0	1	41	12064140
36	28	949	-	-	53	10	1	0	1	61	12064144
18	15	725	-	-	10	9	19	-	13	44	12064148
44	31	577	-	-	529	17	20	0	11	58	12064152
49	44	1 079	-	-	207	26	14	-	11	79	12064156
38	36	1 546	-	-	32	118	105	1	32	86	12064160
62	62	1 071	-	-	1 838	55	35	0	23	128	12064164
26	26	1 115	-	-	35	169	123	0	45	54	12064168
59	43	1 558	-	-	10	13	6	1	3	136	12064172
51	38	1 729	-	-	39	48	10	1	3	152	12064176
31	28	1 146	-	-	14	33	18	2	4	78	12064180
46	39	857	-	-	254	12	15	1	10	77	12064184
78	61	1 666	-	-	468	83	18	1	14	146	12064188
18	18	1 024	-	-	30	50	70	0	34	59	12064192
39	36	647	-	-	854	1	5	0	5	66	12064196
10	10	452	-	-	-	4	0	0	-	19	12064200
48	48	1 591	-	-	839	4	9	0	4	104	12064204
43	35	301	-	-	250	238	92	1	60	215	12064208
116	98	1 869	-	-	1 249	176	170	1	163	201	12064212
54	49	516	-	-	280	3	231	2	193	298	12064216
36	34	769	-	-	144	48	53	1	41	83	12064220
71	71	970	-	-	113	35	17	2	11	205	12064224
24	24	174	-	-	504	6	23	0	17	51	12064228
34	34	766	-	-	337	4	13	0	7	54	12064232
38	38	781	-	-	369	5	8	2	6	58	12064236
9	9	451	-	-	1	2	1	1	0	20	12064240
72	54	1 979	-	-	20	130	55	2	30	149	12064244
35	35	1 038	-	-	300	2	12	0	7	110	12064252
42	42	1 158	-	-	385	8	6	1	5	94	12064256
45	45	1 206	-	-	324	10	4	1	1	106	12064260
63	33	825	-	-	16	122	254	2	105	126	12064264
117	100	2 199	-	-	63	185	37	3	34	226	12064268
108	85	3 661	-	-	12	21	11	4	6	256	12064272

Noch: 1 Bodenfläche 1997 nach Art der tatsächlichen  
in

Schlüssel- nummer	Verwaltungsbezirk	Boden- fläche insgesamt	da						
			Gebäude- und Freifläche			Betriebsfläche		Erholungsfläche	
			zu- sammen	darunter		zu- sammen	darunter Abbau- land	zu- sammen	darunter Grün- anlage
				Wohnen	Gewerbe, Industrie				
		(999)	(100/200)	(130)	(170)	(300)	(310)	(400)	(420)
12064276	Leuenberg	1 848	33	5	14	1	1	2	-
12064280	Libbenichen	962	22	11	2	1	1	1	-
12064284	Lichtenow	784	41	14	15	0	0	1	-
12064288	Lietzen	2 917	58	14	5	5	5	1	-
12064292	Lüdersdorf/Biesdorf	1 700	49	8	2	3	3	5	-
12064296	Mädewitz	940	30	7	1	0	0	2	-
12064300	Mallnow	1 289	37	4	1	2	2	-	-
12064304	Manschnow	1 275	78	40	12	2	2	1	-
12064308	Marxdorf	1 193	30	4	9	1	1	-	-
12064312	Möglin	577	15	2	1	1	1	1	-
12064316	Müncheberg	7 274	247	90	51	16	6	7	1
12064320	Münchehofe	372	18	11	5	1	1	1	-
12064324	Neu Mahlisch	133	2	2	0	-	-	-	-
12064328	Neubarnim	837	33	9	2	-	-	-	-
12064332	Neuenhagen	818	52	23	17	23	23	0	0
12064336	Neuenhagen	1 958	494	361	89	21	-	15	0
12064340	Neuhardenberg	3 106	119	29	43	4	4	4	1
12064344	Neuküstrinchen	1 142	32	4	1	-	-	-	-
12064348	Neulewin	1 817	76	20	9	10	10	3	-
12064352	Neulietzegörcke	1 027	31	10	1	0	0	2	-
12064356	Neureetz	1 043	32	7	1	7	7	1	-
12064360	Neurüdnitz	1 148	35	5	1	1	1	-	-
12064364	Neutrebbin	1 909	82	48	4	-	-	1	0
12064368	Niederjesar	974	26	3	1	0	0	-	-
12064372	Ortwig	1 275	32	9	1	0	0	3	-
12064376	Petershagen	1 250	25	13	5	3	3	1	-
12064380	Petershagen-Eggersdorf	1 750	464	405	32	0	0	10	1
12064384	Platkow	1 116	36	15	2	2	2	-	-
12064388	Podelzig	2 504	90	23	9	6	6	1	0
12064392	Prötzel	6 223	86	10	27	3	3	10	0
12064396	Quappendorf	911	20	2	2	1	1	-	-
12064400	Rathsdorf/Neugaul	1 019	27	9	2	0	0	1	-
12064404	Rathstock	791	23	6	2	1	1	-	-
12064408	Rehfelde	1 644	148	87	22	-	-	5	-
12064412	Reichenberg	1 028	25	3	4	0	0	2	-
12064416	Reichenow	1 698	48	8	3	1	1	1	-
12064420	Reitwein	2 380	58	13	8	1	1	2	-
12064424	Ringenwalde	1 389	16	5	2	2	2	-	-
12064428	Rüdersdorf b. Bln.	3 815	412	165	191	309	296	15	2
12064432	Sachsendorf	1 465	55	10	10	0	0	2	-
12064436	Schiffmühle	1 016	41	18	4	10	10	1	-
12064440	Schönfließ	790	34	3	7	-	-	-	-
12064444	Schulzendorf	952	43	7	7	24	24	2	-
12064448	Seelow	2 529	193	57	86	7	6	5	0

# Nutzung und regionaler Gliederung in Brandenburg

Hektar

von										Siedlungs- und Verkehrs- fläche <sup>1)</sup>	Schlüssel- nummer
Verkehrsfläche		Landwirtschaftsfläche			Wald- fläche	Wasser- fläche	Flächen anderer Nutzung				
zu- sammen	darunter	zu- sammen	darunter				zu- sammen	darunter			
	Straße, Weg, Platz		Moor	Heide				Fried- hof	Unland		
(500)	(510-530)	(600)	(650)	(660)	(700)	(800)	(900)	(940)	(950)		
47	34	799	-	-	937	28	1	0	1	82	12064276
59	44	861	-	-	14	1	4	0	3	82	12064280
28	26	588	-	-	104	3	18	1	14	71	12064284
75	69	1 754	-	-	874	142	9	1	7	135	12064288
51	51	1 238	-	-	338	10	6	1	5	106	12064292
23	19	861	-	-	1	9	13	1	1	56	12064296
30	27	1 188	-	-	19	6	9	-	9	67	12064300
39	34	1 081	-	-	25	20	29	1	25	119	12064304
24	24	902	-	-	220	9	7	0	7	55	12064308
13	13	457	-	-	81	8	1	0	1	29	12064312
236	198	3 239	-	-	3 091	220	218	7	121	508	12064316
19	19	215	-	-	37	2	80	0	1	38	12064320
5	5	125	-	-	2	-	0	0	-	7	12064324
30	29	759	-	-	1	13	2	1	1	63	12064328
43	37	437	-	-	109	33	121	1	52	97	12064332
220	181	936	-	-	167	9	97	7	9	756	12064336
230	103	1 235	-	-	1 276	90	148	1	6	354	12064340
22	22	953	-	-	0	70	66	1	49	54	12064344
44	42	1 631	-	-	18	13	22	2	6	125	12064348
16	16	877	-	-	4	55	43	0	33	49	12064352
21	21	970	-	-	-	10	2	1	0	55	12064356
30	27	1 016	-	-	4	26	36	0	24	65	12064360
51	39	1 747	-	-	1	16	11	2	9	136	12064364
23	23	916	-	-	4	3	3	0	2	49	12064368
29	29	1 177	-	-	17	14	2	-	1	65	12064372
29	29	724	-	-	425	37	6	0	6	56	12064376
171	157	624	-	-	442	15	23	4	6	649	12064380
26	26	899	-	-	138	9	6	1	4	62	12064384
82	59	2 161	-	-	147	10	7	1	4	174	12064388
129	117	1 704	-	-	3 835	69	387	1	15	227	12064392
20	20	807	-	-	5	11	47	-	1	40	12064396
34	31	698	-	-	112	19	127	1	2	63	12064400
22	20	703	-	-	33	7	2	0	1	46	12064404
98	86	1 049	-	-	296	6	43	2	23	253	12064408
21	21	779	-	-	183	5	13	0	7	48	12064412
49	48	1 435	-	-	122	36	7	1	7	98	12064416
70	58	1 656	-	-	223	125	245	1	50	131	12064420
30	30	587	-	-	660	58	36	0	17	47	12064424
227	195	1 082	-	-	1 464	140	166	8	113	676	12064428
28	27	1 341	-	-	17	21	1	1	-	85	12064432
27	25	772	-	-	82	42	41	1	29	70	12064436
36	23	639	-	-	75	3	2	-	1	70	12064440
31	23	828	-	-	11	7	5	3	1	80	12064444
143	116	2 138	-	-	11	1	30	4	23	346	12064448

Noch: 1 Bodenfläche 1997 nach Art der tatsächlichen  
in

Schlüssel- nummer	Verwaltungsbezirk	Boden- fläche insgesamt	da						
			Gebäude- und Freifläche			Betriebsfläche		Erholungsfläche	
			zu- sammen	darunter		zu- sammen	darunter Abbau- land	zu- sammen	darunter Grün- anlage
				Wohnen	Gewerbe, Industrie				
		(999)	(100/200)	(130)	(170)	(300)	(310)	(400)	(420)
12064452	Sietzing	736	24	5	1	-	-	-	-
12064456	Sophienthal	426	13	12	0	0	0	0	-
12064460	Steinbeck	1 378	22	7	4	0	0	1	0
12064464	Steintoch	1 300	57	5	17	0	0	3	-
12064468	Sternebeck/Harnepkop	2 330	38	8	7	1	1	1	-
12064472	Strausberg	6 783	785	300	321	33	33	46	5
12064476	Trebnitz	1 046	36	14	10	1	1	1	-
12064480	Treplin	1 135	26	11	4	7	7	-	-
12064484	Waldsiedersdorf	1 543	49	20	19	0	0	3	-
12064488	Wegendorf	1 162	35	8	4	0	0	1	0
12064492	Werbigr	1 711	61	20	4	3	3	0	-
12064496	Werder	1 514	37	11	1	1	1	0	-
12064500	Wesendahl	1 175	22	4	3	0	0	11	-
12064504	Wölsickendorf/Wollenberg	2 157	35	8	2	0	0	1	-
12064508	Worin	3 075	67	17	9	5	5	1	-
12064512	Wriezen	1 816	218	53	106	27	27	19	0
12064516	Wulkow bei Booßen	594	12	3	1	0	0	-	-
12064520	Wulkow bei Trebnitz	1 327	16	4	2	0	0	-	-
12064528	Wustrow	539	26	4	1	-	-	3	-
12064532	Zäckericker Loose	928	18	7	1	1	1	-	-
12064536	Zechin	1 737	52	20	5	1	1	5	-
12064540	Zinndorf	1 419	37	5	1	4	4	-	-
12064000	Landkreis Märkisch-Oderland	212 759	9 616	3 771	2 314	876	805	499	23
12065004	Altlußdersdorf	1 484	46	14	3	1	0	4	-
12065008	Althymen	901	8	4	1	1	1	0	0
12065012	Badingen	1 915	55	11	17	78	78	2	-
12065016	Bärenklau	816	58	31	7	10	10	2	-
12065020	Barsdorf	1 950	19	7	0	1	1	2	-
12065024	Baumgarten	1 375	12	2	2	2	2	-	-
12065028	Beetz	5 381	71	26	3	0	0	2	-
12065032	Bergsdorf	1 264	37	9	1	3	3	0	-
12065036	Birkenwerder	1 809	247	202	29	4	4	7	1
12065040	Blumenow	1 336	21	5	1	0	0	6	0
12065044	Bötzow	1 897	101	63	9	5	3	3	0
12065048	Bredereiche	2 266	35	19	10	1	1	2	1
12065052	Burgwall	1 419	32	14	17	125	125	6	-
12065056	Dannenwalde	2 814	20	8	5	-	-	0	-
12065060	Dollgow	2 751	25	5	0	14	10	1	-
12065064	Eichstädt	832	43	16	3	1	1	3	-
12065068	Falkenthal	2 679	50	19	0	5	5	5	-
12065072	Flatow	2 703	55	11	4	6	6	4	-
12065076	Freienhagen	713	29	12	3	0	0	-	-
12065080	Friedrichsthal	551	114	91	19	-	-	8	-



# Nutzung und regionaler Gliederung in Brandenburg

Hektar

von										Siedlungs- und Verkehrs- fläche <sup>1)</sup>	Schlüssel- nummer
Verkehrsfläche		Landwirtschaftsfläche			Wald- fläche	Wasser- fläche	Flächen anderer Nutzung				
zu- sammen	darunter	zu- sammen	darunter				zu- sammen	darunter			
	Straße, Weg, Platz		Moor	Heide				Fried- hof	Unland		
(500)	(510-530)	(600)	(650)	(660)	(700)	(800)	(900)	(940)	(950)		
17	13	686	-	-	1	6	2	0	0	42	12064452
8	8	291	-	-	3	61	49	0	32	22	12064456
29	26	393	-	-	916	14	2	1	2	53	12064460
26	22	1 173	-	-	8	14	17	0	15	87	12064464
68	60	884	-	-	1 281	51	7	0	4	108	12064468
389	256	2 180	-	-	2 838	346	166	23	39	1 242	12064472
35	35	856	-	-	85	20	11	0	10	73	12064476
37	37	604	-	-	445	4	13	-	12	63	12064480
62	50	138	-	-	1 150	127	14	-	8	115	12064484
27	27	1 017	-	-	71	2	8	1	5	64	12064488
74	51	1 548	-	-	9	6	10	1	9	136	12064492
47	44	1 169	-	-	235	8	16	1	11	85	12064496
24	24	888	-	-	222	4	3	0	2	58	12064500
34	34	1 148	-	-	920	4	13	2	4	73	12064504
119	95	1 788	-	-	1 057	30	10	1	9	187	12064508
111	82	912	-	-	415	51	61	9	28	358	12064512
19	14	521	-	-	25	3	13	0	13	32	12064516
38	38	759	-	-	500	5	8	1	8	55	12064520
12	12	489	-	-	1	5	2	1	2	41	12064528
26	19	749	-	-	2	101	31	0	12	45	12064532
41	38	1 613	-	-	4	16	5	1	3	99	12064536
37	37	1 150	-	-	146	5	39	1	13	75	12064540
7 270	6 161	136 050	-	1	47 757	5 492	5 199	177	2 328	17 632	12064000
42	34	1 337	-	-	27	24	3	1	1	94	12065004
14	14	316	-	-	552	5	4	0	4	23	12065008
52	52	1 535	-	-	58	89	46	1	27	110	12065012
46	42	426	-	-	263	7	4	0	2	107	12065016
17	17	563	-	-	1 097	46	206	-	33	38	12065020
34	34	614	-	-	574	133	6	0	5	46	12065024
132	123	1 525	-	-	3 557	66	30	1	22	205	12065028
47	38	1 092	-	-	62	9	14	1	10	85	12065032
119	104	272	-	-	1 072	33	55	8	26	381	12065036
31	31	687	-	-	559	15	17	0	11	58	12065040
76	64	1 144	-	-	379	29	160	3	134	183	12065044
42	42	555	-	-	1 545	47	39	1	33	81	12065048
12	12	92	-	-	991	151	10	1	1	51	12065052
56	40	246	-	-	1 684	65	743	1	39	77	12065056
62	61	687	-	-	1 764	191	8	0	7	92	12065060
29	29	681	-	-	54	19	1	1	0	76	12065064
53	53	1 632	-	-	881	38	13	2	3	110	12065068
113	100	2 145	-	-	304	55	21	1	15	174	12065072
24	24	624	-	-	28	6	1	0	1	53	12065076
42	35	110	-	-	233	27	18	1	15	166	12065080

Noch: 1 Bodenfläche 1997 nach Art der tatsächlichen  
in

Schlüssel- nummer	Verwaltungsbezirk	Boden- fläche insgesamt	da						
			Gebäude- und Freifläche			Betriebsfläche		Erholungsfläche	
			zu- sammen	darunter		zu- sammen	darunter	zu- sammen	darunter
				Wohnen	Gewerbe, Industrie		Abbau- land		Grün- anlage
		(999)	(100/200)	(130)	(170)	(300)	(310)	(400)	(420)
12065084	Fürstenberg/Havel	6 300	629	544	54	8	8	4	0
12065088	Germendorf	1 526	99	39	44	103	90	1	0
12065092	Glambeck	780	9	4	0	4	4	-	-
12065096	Glienicke/Nordbahn	460	234	215	9	4	4	0	0
12065100	Gransee	3 435	220	86	78	55	48	7	-
12065104	Grieben	1 779	48	27	1	0	0	1	-
12065108	Groß-Ziethen	1 265	24	6	1	0	0	-	-
12065112	Großmutz	2 383	40	18	0	4	4	-	-
12065116	Großwoltersdorf	1 202	25	8	4	3	3	2	-
12065120	Grüneberg	2 090	100	31	21	2	2	2	0
12065124	Gutengermendorf	1 191	24	8	-	2	2	1	-
12065128	Hammer	2 020	65	15	0	0	0	3	-
12065132	Häsen	1 792	47	10	5	7	7	2	-
12065136	Hennigsdorf	2 456	657	282	333	13	-	29	2
12065140	Himmelpfort	2 966	49	30	8	1	1	5	-
12065144	Hohen Neuendorf bei Berlin	3 745	604	512	42	0	0	21	0
12065148	Hohenbruch	3 505	83	18	4	1	1	1	0
12065152	Kappe	250	13	5	0	-	-	-	-
12065156	Klein-Mutz	1 273	36	15	-	3	3	0	-
12065160	Kraatz-Buberow	1 855	39	10	9	4	4	2	-
12065164	Kremmen	3 726	156	60	14	8	1	2	-
12065168	Kreuzbruch	4 568	34	12	1	0	0	1	-
12065172	Krewelin	816	27	8	-	0	0	2	-
12065176	Kurtschlag	1 603	15	13	2	-	-	0	-
12065180	Leegebruch	462	157	134	13	-	-	9	3
12065184	Lehnitz	1 168	138	115	12	-	-	8	0
12065188	Liebenthal	587	21	8	0	-	-	0	-
12065192	Liebenwalde	3 255	202	73	59	4	4	8	1
12065196	Löwenberg	2 487	85	41	11	1	1	6	0
12065200	Malz	1 781	25	17	3	-	-	3	-
12065204	Marienthal	335	22	19	2	56	56	3	0
12065208	Marwitz	1 596	54	27	4	2	2	1	1
12065212	Menz	3 453	54	30	5	2	1	2	0
12065216	Meseberg	834	18	4	2	1	1	-	-
12065220	Mildenberg	1 718	94	61	13	14	8	3	-
12065224	Mühlenbeck	1 897	206	126	20	3	2	107	104
12065228	Nassenheide	1 345	63	46	5	6	2	3	-
12065232	Neu-Vehlefanz	2 295	217	6	202	-	-	1	-
12065236	Neuendorf	3 022	18	6	4	23	23	5	4
12065240	Neuglobsow	2 191	42	25	15	-	-	3	0
12065244	Neuholland	2 572	96	39	2	0	-	1	1
12065248	Neulögow	639	22	3	0	1	1	1	-
12065252	Neulöwenberg	3 162	53	10	2	2	2	0	0
12065256	Oranienburg	4 577	1 261	692	375	1	0	41	17

# Nutzung und regionaler Gliederung in Brandenburg

Hektar

von										Siedlungs- und Verkehrs- fläche <sup>1)</sup>	Schlüssel- nummer
Verkehrsfläche		Landwirtschaftsfläche			Wald- fläche	Wasser- fläche	Flächen anderer Nutzung				
zu- sammen	darunter	zu- sammen	darunter				zu- sammen	darunter			
	Straße, Weg, Platz		Moor	Heide				Fried- hof	Unland		
(500)	(510-530)	(600)	(650)	(660)	(700)	(800)	(900)	(940)	(950)		
160	111	765	-	-	3 731	393	610	3	69	796	12065084
70	56	655	-	-	529	29	42	1	41	184	12065088
20	20	448	-	-	280	13	6	0	6	30	12065092
64	64	80	-	-	25	4	49	5	0	303	12065096
124	96	2 407	-	-	352	179	91	5	66	362	12065100
65	57	646	-	-	1 005	12	2	1	0	115	12065104
40	40	966	-	-	190	24	20	0	18	65	12065108
52	52	1 806	-	-	423	35	24	1	17	92	12065112
38	38	1 014	-	-	91	14	14	-	0	65	12065116
79	65	1 645	-	-	233	28	2	0	1	181	12065120
45	32	1 078	-	-	17	19	5	0	5	71	12065124
48	48	1 501	-	-	224	149	29	1	23	117	12065128
50	44	1 146	-	-	463	43	34	1	31	100	12065132
167	124	401	-	-	916	182	91	15	40	881	12065136
35	29	109	-	-	2 035	698	34	2	13	91	12065140
325	266	616	-	0	1 988	85	107	10	61	960	12065144
101	97	1 282	-	-	1 985	28	23	1	5	186	12065148
8	8	207	-	-	20	0	1	1	-	22	12065152
31	27	1 180	-	-	4	16	3	-	2	67	12065156
53	46	1 549	-	-	46	26	137	0	7	94	12065160
137	103	1 946	-	-	708	440	329	2	318	305	12065164
139	98	900	-	-	3 419	63	12	0	10	174	12065168
27	27	566	-	-	158	18	20	1	0	55	12065172
27	27	277	-	-	1 268	13	2	1	0	43	12065176
42	42	221	-	-	1	7	25	2	6	211	12065180
37	33	5	-	-	970	2	8	1	1	184	12065184
19	19	353	-	-	163	8	21	1	4	42	12065188
157	150	2 112	-	-	517	142	113	3	104	370	12065192
105	82	1 548	-	-	665	52	25	1	18	197	12065196
45	39	138	-	-	1 519	29	21	0	15	73	12065200
12	11	119	-	-	82	29	10	1	1	39	12065204
53	48	1 088	-	-	332	27	39	1	36	109	12065208
86	84	639	-	-	2 422	216	32	1	26	144	12065212
22	22	537	-	-	232	13	12	0	12	40	12065216
48	44	1 342	-	-	63	106	49	1	41	151	12065220
127	107	777	-	-	495	110	70	2	58	443	12065224
69	61	675	-	-	508	14	7	1	3	141	12065228
87	87	424	-	-	1 524	12	30	1	0	305	12065232
87	87	527	-	-	2 347	15	0	0	-	111	12065236
32	32	19	-	-	1 593	468	33	0	32	78	12065240
40	40	2 312	-	-	26	90	7	1	7	137	12065244
16	16	576	-	-	10	13	1	0	1	39	12065248
89	75	1 734	-	-	985	259	39	0	35	143	12065252
416	366	1 381	-	-	919	232	326	9	92	1 728	12065256

Noch: 1 Bodenfläche 1997 nach Art der tatsächlichen  
in

Schlüssel- nummer	Verwaltungsbezirk	Boden- fläche insgesamt	da						
			Gebäude- und Freifläche			Betriebsfläche		Erholungsfläche	
			zu- sammen	darunter		zu- sammen	darunter Abbau- land	zu- sammen	darunter Grün- anlage
				Wohnen	Gewerbe, Industrie				
		(999)	(100/200)	(130)	(170)	(300)	(310)	(400)	(420)
12065260	Ribbeck	552	18	5	2	-	-	0	-
12065264	Rönnebeck	989	14	1	2	1	1	-	-
12065268	Schildow	658	206	175	13	1	-	11	3
12065272	Schmachtenhagen	2 898	122	76	9	1	1	68	0
12065276	Schönermark	1 185	46	8	14	2	2	2	-
12065280	Schönfließ	1 063	64	14	31	-	-	1	0
12065284	Schulzendorf	1 108	32	5	8	0	0	-	-
12065288	Schwante	1 624	88	41	6	-	-	3	1
12065292	Seilershof	1 068	18	9	5	1	1	1	0
12065296	Sommerfeld	1 636	70	40	14	2	2	6	3
12065300	Sonnenberg	1 558	34	6	0	1	1	1	-
12065304	Staffelde	2 044	39	10	3	0	0	3	-
12065308	Steinförde	2 263	18	8	5	0	0	4	-
12065312	Stolpe	1 687	63	6	32	-	-	2	-
12065316	Stolpe-Süd	28	12	11	1	-	-	-	-
12065320	Teschendorf	1 864	55	16	7	2	2	1	0
12065324	Tornow	2 716	30	5	4	-	-	4	0
12065328	Vehlefanz	1 845	82	16	12	11	11	4	0
12065332	Velten	2 298	392	205	159	50	4	13	1
12065336	Vogelsang	2 594	15	5	10	-	-	-	-
12065340	Wensickendorf	2 218	113	77	7	2	1	3	0
12065344	Wesendorf	2 754	31	8	1	-	-	3	1
12065348	Wolfsruh	1 259	12	4	4	2	2	4	-
12065352	Zabelsdorf	593	26	7	4	-	-	0	0
12065356	Zehdenick	5 072	460	268	130	1	1	13	1
12065360	Zehlendorf	1 669	175	27	116	2	2	3	-
12065364	Zernikow	2 751	34	10	8	1	1	2	-
12065368	Zootzen	674	12	8	3	0	0	3	-
12065372	Zühlsdorf	1 613	155	143	7	0	0	8	0
12065000	Landkreis Oberhavel	179 499	9 646	5 243	2 130	674	566	511	149
12066004	Allmosen	486	13	7	0	12	12	1	-
12066008	Altdöbern	3 219	85	10	67	552	552	33	1
12066012	Annahütte	646	48	16	28	108	108	5	-
12066016	Bahnsdorf	1 749	19	9	2	138	138	3	-
12066020	Barzig	625	5	-	5	1	1	-	-
12066024	Bisdorf	1 708	22	0	20	698	698	-	-
12066028	Boblitz	756	43	1	40	-	-	3	-
12066032	Bolschwitz	574	15	-	11	16	16	-	-
12066036	Brieske	835	146	20	117	-	-	13	0
12066040	Bronkow	2 363	34	1	23	3	3	1	-
12066044	Buchwäldchen	573	16	0	16	5	5	0	-
12066048	Buckow	472	14	8	2	1	1	1	-
12066052	Calau	1 494	189	13	164	-	-	17	1

# Nutzung und regionaler Gliederung in Brandenburg

Hektar

von										Siedlungs- und Verkehrs- fläche <sup>1)</sup>	Schlüssel- nummer
Verkehrsfläche		Landwirtschaftsfläche			Wald- fläche	Wasser- fläche	Flächen anderer Nutzung				
zu- sammen	darunter	zu- sammen	darunter				zu- sammen	darunter			
	Straße, Weg, Platz		Moor	Heide				Fried- hof	Unland		
(500)	(510-530)	(600)	(650)	(660)	(700)	(800)	(900)	(940)	(950)		
12	12	467	-	-	22	33	1	0	0	30	12065260
20	18	924	-	-	5	19	6	0	6	34	12065264
59	54	200	0	-	56	25	101	2	97	278	12065268
97	89	606	-	-	1 813	89	102	1	88	288	12065272
32	28	870	-	-	201	17	14	0	14	80	12065276
44	29	661	-	-	218	13	62	1	56	109	12065280
36	28	994	-	-	22	18	4	1	1	69	12065284
62	56	728	-	-	664	74	5	0	3	153	12065288
33	28	139	-	-	683	171	21	-	21	52	12065292
75	59	936	-	-	506	18	22	3	11	154	12065296
37	32	1 408	-	-	37	25	16	1	13	72	12065300
86	81	1 443	-	-	405	26	42	0	40	128	12065304
32	32	207	-	-	1 726	210	66	1	34	54	12065308
86	75	563	-	-	764	12	196	0	106	152	12065312
4	4	9	-	-	0	-	2	0	-	17	12065316
56	56	1 405	-	-	301	16	28	1	27	114	12065320
31	31	966	-	-	1 101	150	435	0	38	65	12065324
77	70	1 493	-	-	16	105	56	1	54	163	12065328
176	137	729	-	-	713	46	179	4	88	631	12065332
57	43	209	-	-	2 159	33	120	0	9	72	12065336
69	62	775	-	-	1 184	27	45	1	36	188	12065340
57	57	1 058	-	-	1 586	17	2	0	1	92	12065344
41	37	449	-	-	742	5	5	0	5	57	12065348
15	15	498	-	-	35	14	5	0	0	42	12065352
187	165	2 357	-	-	1 570	424	61	8	19	668	12065356
45	39	1 310	-	-	64	33	37	2	34	225	12065360
62	59	848	-	-	1 581	36	187	1	93	100	12065364
19	19	235	-	-	388	13	4	0	2	35	12065368
70	67	164	-	-	1 100	31	85	1	70	234	12065372
6 212	5 448	78 650	0	0	70 831	7 115	5 859	131	2 577	16 609	12065000
52	38	229	-	-	174	1	4	0	-	66	12066004
159	136	324	-	-	1 847	22	197	5	-	282	12066008
18	16	136	-	-	230	1	101	-	99	71	12066012
76	50	528	-	-	400	17	568	1	96	98	12066016
56	56	247	-	-	308	7	2	0	-	61	12066020
84	26	340	-	-	533	2	28	0	0	106	12066024
36	26	417	-	-	182	40	36	1	2	83	12066028
22	14	404	-	-	78	14	25	0	-	37	12066032
47	29	254	-	-	356	11	8	1	1	207	12066036
104	89	1 016	-	-	1 175	14	16	2	5	140	12066040
27	17	153	-	-	337	32	4	0	-	44	12066044
17	17	336	-	-	101	2	1	1	-	33	12066048
89	70	507	-	-	662	7	23	7	0	301	12066052

Noch: 1 Bodenfläche 1997 nach Art der tatsächlichen  
in

Schlüssel- nummer	Verwaltungsbezirk	Boden- fläche insgesamt	da						
			Gebäude- und Freifläche			Betriebsfläche		Erholungsfläche	
			zu- sammen	darunter		zu- sammen	darunter Abbau- land	zu- sammen	darunter Grün- anlage
				Wohnen	Gewerbe, Industrie				
		(999)	(100/200)	(130)	(170)	(300)	(310)	(400)	(420)
12066056	Craupe	1 165	18	2	3	-	-	-	-
12066060	Drochow	533	12	5	2	6	6	2	0
12066064	Frauendorf	2 085	32	14	3	-	-	3	-
12066068	Freienhufen	1 163	94	16	75	131	131	7	-
12066072	Gollmitz	2 013	20	10	5	0	0	1	-
12066076	Göritz	322	16	7	2	36	36	1	-
12066080	Gosda	1 253	11	0	11	6	6	0	-
12066084	Groß Beuchow	1 018	77	4	59	190	190	1	-
12066088	Groß Jehser	1 713	31	9	7	313	313	1	-
12066092	Groß Lübbenau	877	12	-	11	375	375	2	-
12066096	Groß-Klessow	476	155	2	153	2	2	1	-
12066100	Groß-Mehßow	1 080	24	6	7	4	4	-	-
12066104	Großkmehlen	1 374	52	22	8	1	1	8	-
12066108	Großkoschen	1 569	68	38	24	226	226	2	-
12066112	Großräschen	3 044	374	121	193	519	519	9	-
12066116	Grünwald	1 344	29	16	2	-	-	2	-
12066120	Guteborn	1 665	29	12	13	85	85	3	-
12066124	Hermsdorf bei Ruhland	2 136	30	9	9	-	-	1	-
12066128	Hindenberg	760	9	-	8	69	69	21	-
12066132	Hohenbocka	1 559	50	33	3	221	221	9	-
12066136	Hörlitz	1 144	91	12	78	241	241	3	-
12066140	Hosena	1 309	100	46	45	101	101	5	-
12066144	Jannowitz	1 146	17	4	0	0	0	1	-
12066148	Kemmen	1 414	19	6	3	0	0	2	-
12066152	Kittlitz	1 559	73	1	69	266	266	1	-
12066156	Klein Radden	792	30	1	19	1	1	2	-
12066160	Klettwitz	1 756	73	37	28	360	360	12	0
12066164	Koßwig	804	23	1	13	156	155	1	-
12066168	Kroppen	1 516	30	14	2	-	-	2	-
12066172	Laasow	2 211	49	2	28	259	259	1	0
12066176	Lauchhammer	8 842	990	201	744	2 400	2 355	93	14
12066180	Leipe	1 522	12	-	12	-	-	1	1
12066184	Lindchen	1 240	21	4	7	39	39	-	-
12066188	Lindenau	1 114	41	16	16	-	-	23	-
12066192	Lipten	899	14	0	9	-	-	1	-
12066196	Lübbenau/Spreewald	3 621	338	81	231	5	5	31	10
12066200	Lubochow	2 139	43	0	41	1 358	1 358	0	-
12066204	Lug	559	10	0	8	-	-	1	-
12066208	Meuro	1 172	41	22	14	293	293	2	0
12066212	Missen	1 231	38	1	26	-	-	-	-
12066216	Mlode	332	10	0	5	1	1	-	-
12066220	Muckwar	617	12	-	12	1	1	-	-
12066224	Naundorf	412	18	14	1	-	-	-	-
12066228	Neupetershain	1 870	81	1	78	-	-	4	-

# Nutzung und regionaler Gliederung in Brandenburg

Hektar

von										Siedlungs- und Verkehrs- fläche <sup>1)</sup>	Schlüssel- nummer
Verkehrsfläche		Landwirtschaftsfläche			Wald- fläche	Wasser- fläche	Flächen anderer Nutzung				
zu- sammen	darunter	zu- sammen	darunter				zu- sammen	darunter			
	Straße, Weg, Platz		Moor	Heide				Fried- hof	Unland		
(500)	(510-530)	(600)	(650)	(660)	(700)	(800)	(900)	(940)	(950)		
31	31	336	-	-	766	3	12	0	0	49	12066056
26	26	173	-	-	233	76	5	0	-	41	12066060
54	54	566	-	-	1 375	44	9	0	-	89	12066064
47	47	442	-	-	432	3	6	1	-	150	12066068
101	78	373	-	-	1 516	1	2	1	1	122	12066072
19	17	230	-	-	11	2	8	0	2	36	12066076
42	42	386	-	-	727	6	74	1	0	54	12066080
62	55	430	-	-	237	7	14	1	-	141	12066084
61	61	670	-	-	624	12	2	1	-	94	12066088
64	44	240	-	-	143	20	21	0	2	79	12066092
36	30	207	-	-	39	6	29	1	5	193	12066096
45	45	452	-	-	526	24	5	2	4	70	12066100
55	54	1 023	-	-	205	23	7	1	1	116	12066104
67	55	380	-	-	735	53	38	1	0	138	12066108
180	107	865	-	-	1 024	16	59	5	20	567	12066112
40	38	560	-	-	693	16	4	1	-	71	12066116
47	45	319	-	-	1 081	37	65	0	65	79	12066120
61	61	516	-	-	1 458	63	7	1	-	93	12066124
22	22	477	-	-	154	4	2	0	-	54	12066128
60	44	337	-	-	857	22	3	1	0	119	12066132
20	10	99	-	-	610	48	32	1	0	115	12066136
50	36	344	-	-	579	80	50	1	7	156	12066140
28	28	301	-	-	729	52	18	0	11	47	12066144
46	46	715	-	-	625	4	3	1	0	67	12066148
86	59	757	-	-	318	39	21	2	5	161	12066152
34	34	529	-	-	185	4	6	1	0	67	12066156
48	48	804	-	-	426	8	25	3	8	137	12066160
47	21	475	-	-	79	10	14	1	6	72	12066164
68	59	543	-	-	660	86	128	1	-	100	12066168
98	69	900	-	-	831	22	51	2	1	150	12066172
310	251	2 264	-	-	1 993	299	493	10	404	1 448	12066176
10	10	771	-	-	386	63	279	-	0	23	12066180
46	31	514	-	-	595	4	22	1	-	67	12066184
40	40	652	-	-	313	43	3	0	1	104	12066188
51	41	376	-	-	443	10	3	0	-	67	12066192
104	84	1 862	-	-	733	143	406	15	0	488	12066196
48	29	220	-	-	422	15	32	1	-	92	12066200
33	27	407	-	-	93	12	4	0	-	44	12066204
17	17	618	-	-	175	4	23	1	-	60	12066208
40	35	836	-	-	287	8	22	1	-	80	12066212
32	14	74	-	-	206	8	0	0	-	43	12066216
23	23	278	-	-	266	36	1	0	-	36	12066220
10	10	353	-	-	11	14	6	-	5	28	12066224
92	71	771	-	-	871	6	45	1	0	177	12066228

Noch: 1 Bodenfläche 1997 nach Art der tatsächlichen  
in

Schlüssel- nummer	Verwaltungsbezirk	Boden- fläche insgesamt	da						
			Gebäude- und Freifläche			Betriebsfläche		Erholungsfläche	
			zu- sammen	darunter		zu- sammen	darunter Abbau- land	zu- sammen	darunter Grün- anlage
				Wohnen	Gewerbe, Industrie				
		(999)	(100/200)	(130)	(170)	(300)	(310)	(400)	(420)
12066232	Niemtsch	258	13	10	2	-	-	3	1
12066236	Ogrosen	784	26	0	13	6	6	1	-
12066240	Ortrand	734	86	46	34	-	-	7	-
12066244	Peickwitz	1 118	41	11	14	-	-	1	-
12066248	Raddusch	1 981	59	23	7	180	180	3	-
12066252	Ragow	789	67	1	56	2	2	1	0
12066256	Ranzow	290	6	0	6	10	10	1	-
12066260	Reddern	915	20	0	16	209	209	-	-
12066264	Repten	525	13	0	3	2	2	0	-
12066268	Ressen	390	13	8	1	-	-	-	-
12066272	Ruhland	3 712	150	79	51	-	-	7	0
12066276	Saalhausen	796	14	5	2	40	40	1	-
12066280	Saßleben	1 528	34	2	24	4	4	2	-
12066284	Schipkau	1 425	92	70	11	243	242	8	3
12066288	Schöllnitz	1 728	33	0	23	2	2	0	-
12066292	Schwarzbach	1 579	38	13	3	3	3	2	-
12066296	Schwarzheide/N. L.	3 322	501	125	355	466	466	17	3
12066300	Sedlitz	3 078	42	16	19	1 952	1 952	9	-
12066304	Senftenberg	4 719	607	147	418	1 107	1 098	39	1
12066308	Stradow	644	23	16	2	-	-	-	-
12066312	Suschow	296	10	5	2	-	-	-	-
12066316	Tettau	873	38	16	10	-	-	3	1
12066320	Vetschau	1 809	313	53	231	59	59	20	1
12066324	Werchow	1 281	28	1	22	38	36	5	-
12066328	Wormlage	1 241	26	1	20	-	-	2	-
12066332	Woschkow	774	10	-	10	19	19	1	-
12066336	Zinnitz	3 194	21	3	14	1 130	1 130	-	-
12066000	Landkreis Oberspreewald-Lausitz	121 656	6 289	1 531	3 953	14 667	14 609	469	35
12067004	Ahrendorf	849	17	5	0	1	1	-	-
12067008	Alt Golm	2 020	19	6	2	0	0	-	-
12067012	Alt Madlitz	2 213	30	6	1	1	1	-	-
12067016	Alt Stahnsdorf	411	16	5	1	5	5	-	-
12067020	Arendorf	1 796	45	8	4	3	3	-	-
12067024	Bad Saarow-Pieskow	4 166	314	119	113	0	0	6	3
12067028	Bahro	624	8	2	0	1	1	-	-
12067032	Beerfelde	1 117	31	5	2	1	1	-	-
12067036	Beeskow	7 710	462	126	199	39	17	0	0
12067040	Berkenbrück	1 771	40	29	7	0	-	0	0
12067044	Biegen	1 262	31	7	1	2	2	-	-
12067048	Birkholz	490	22	3	0	0	0	-	-
12067052	Bornsorf	1 106	24	4	1	1	1	-	-
12067056	Braunsdorf	2 783	35	7	14	0	0	-	-
12067060	Bremsdorf	1 662	31	9	1	2	2	-	-



# Nutzung und regionaler Gliederung in Brandenburg

Hektar

von										Siedlungs- und Verkehrs- fläche <sup>1)</sup>	Schlüssel- nummer
Verkehrsfläche		Landwirtschaftsfläche			Wald- fläche	Wasser- fläche	Flächen anderer Nutzung				
zu- sammen	darunter	zu- sammen	darunter				zu- sammen	darunter			
	Straße, Weg, Platz		Moor	Heide				Fried- hof	Unland		
(500)	(510-530)	(600)	(650)	(660)	(700)	(800)	(900)	(940)	(950)		
10	9	106	-	-	109	15	1	-	-	27	12066232
26	26	418	-	-	298	6	3	1	-	53	12066236
45	38	395	-	-	183	12	7	1	0	139	12066240
68	36	311	-	-	655	35	7	0	-	110	12066244
70	61	1 305	-	-	195	77	93	1	0	132	12066248
37	29	573	-	-	84	11	15	1	-	106	12066252
12	12	154	-	-	98	8	2	0	-	19	12066256
37	37	399	-	-	206	22	23	0	-	57	12066260
23	15	267	-	-	198	20	3	0	-	36	12066264
31	12	211	-	-	118	5	12	-	-	45	12066268
211	162	953	-	-	2 308	59	23	2	-	370	12066272
24	24	394	-	-	308	8	6	0	-	39	12066276
78	49	947	-	-	429	23	12	1	1	115	12066280
49	43	148	-	-	691	8	187	1	98	150	12066284
99	54	741	-	-	745	41	68	1	5	133	12066288
56	40	852	-	-	583	27	18	1	0	98	12066292
166	132	1 016	-	-	908	144	106	2	30	685	12066296
52	24	342	-	-	412	20	249	1	221	104	12066300
178	108	375	-	-	904	1 297	213	15	152	848	12066304
25	23	417	-	-	70	77	33	0	2	48	12066308
9	9	199	-	-	35	34	9	0	-	19	12066312
20	20	520	-	-	268	10	14	1	4	62	12066316
131	93	829	-	-	403	18	36	4	0	468	12066320
56	39	493	-	-	622	17	22	2	2	93	12066324
33	33	760	-	-	385	31	4	1	1	62	12066328
57	26	205	-	-	471	1	11	0	-	68	12066332
62	46	686	-	-	1 222	10	63	1	-	83	12066336
4 946	3 833	43 351	-	-	43 964	3 659	4 312	116	1 270	11 879	12066000
29	29	508	-	-	280	13	1	1	0	47	12067004
57	57	341	-	-	1 534	19	48	0	48	76	12067008
67	52	798	-	-	1 221	79	17	1	16	98	12067012
10	9	229	-	-	89	55	7	0	6	27	12067016
44	44	1 419	-	-	250	10	26	1	25	90	12067020
150	141	819	-	-	1 448	1 398	31	4	27	474	12067024
18	18	290	-	-	271	31	5	0	5	26	12067028
27	27	989	-	-	54	9	6	0	5	59	12067032
283	246	4 631	-	-	2 030	172	93	9	85	776	12067036
83	73	313	-	-	1 163	145	27	1	26	124	12067040
32	32	1 031	-	-	155	6	6	1	5	64	12067044
11	11	448	-	-	3	2	3	-	3	32	12067048
37	37	599	-	-	428	15	2	-	2	61	12067052
38	38	353	-	-	2 255	99	2	0	2	74	12067056
45	45	439	-	-	987	128	30	1	29	76	12067060

Noch: 1 Bodenfläche 1997 nach Art der tatsächlichen  
in

Schlüssel- nummer	Verwaltungsbezirk	Boden- fläche insgesamt	da						
			Gebäude- und Freifläche			Betriebsfläche		Erholungsfläche	
			zu- sammen	darunter		zu- sammen	darunter Abbau- land	zu- sammen	darunter Grün- anlage
				Wohnen	Gewerbe, Industrie				
		(999)	(100/200)	(130)	(170)	(300)	(310)	(400)	(420)
12067064	Breslack	786	17	4	1	2	2	-	-
12067068	Briescht	1 104	23	5	7	1	1	-	-
12067072	Briesen (Mark)	5 309	126	61	30	4	4	-	-
12067076	Brieskow-Finkenheerd	1 347	155	57	81	1	1	0	0
12067080	Buchholz	1 135	22	1	3	0	0	-	-
12067084	Buckow	1 324	35	8	2	0	0	-	-
12067088	Bugk	1 965	11	4	2	1	1	-	-
12067092	Chossewitz	1 242	17	1	8	-	-	1	1
12067096	Coschen	538	19	6	2	0	0	-	-
12067100	Dahmsdorf	849	14	6	2	-	-	-	-
12067104	Dammendorf	3 166	17	4	2	-	-	-	-
12067108	Demnitz	1 124	22	0	0	9	9	-	-
12067112	Diensdorf-Radow	933	36	18	5	2	2	0	0
12067116	Drahendorf	1 137	6	3	1	-	-	0	0
12067120	Eisenhüttenstadt	6 355	1 766	263	1 320	197	187	1	1
12067124	Erkner	1 659	311	181	85	2	1	2	2
12067128	Falkenberg	421	16	1	1	1	1	-	-
12067132	Falkenberg	1 069	12	4	0	1	1	-	-
12067136	Friedland	1 332	47	18	5	0	0	-	-
12067140	Fünfeichen	2 466	49	14	14	1	1	0	0
12067144	Fürstenwalde/Spree	7 055	996	307	465	15	10	3	3
12067148	Giesensdorf	897	28	2	1	1	1	-	-
12067152	Glienicke	1 340	33	10	1	0	0	-	-
12067156	Göhlen	802	12	1	1	16	16	-	-
12067160	Görsdorf b. Beeskow	1 304	19	6	1	1	1	-	-
12067164	Görsdorf b. Storkow	1 275	35	12	6	3	3	-	-
12067168	Görzig	1 341	47	10	3	1	1	-	-
12067172	Gosen	226	52	25	2	-	-	0	0
12067176	Groß Eichholz	1 809	18	5	4	-	-	-	-
12067180	Groß Lindow	1 526	76	62	3	4	4	-	-
12067184	Groß Muckrow	1 480	30	8	2	-	-	-	-
12067188	Groß Rietz	1 206	33	9	2	1	1	-	-
12067192	Groß Schauen	272	9	4	0	-	-	-	-
12067196	Groß-Briesen	2 610	24	2	0	3	3	-	-
12067200	Grünheide/Mark	3 339	136	75	23	0	0	0	0
12067204	Grunow	1 304	29	10	5	-	-	-	-
12067208	Günthersdorf	1 263	23	1	1	2	2	-	-
12067212	Hangelsberg	4 065	61	44	10	-	-	-	-
12067216	Hartmannsdorf	3 483	31	20	1	33	22	1	1
12067220	Hasenfelde	1 248	31	4	1	0	0	-	-
12067224	Heinersdorf	2 734	80	19	9	2	2	1	1
12067228	Henzenhof	1 946	9	1	1	-	-	-	-
12067232	Herzberg	2 254	44	9	1	1	1	-	-
12067236	Jacobsdorf	1 403	75	15	4	0	0	-	-

# Nutzung und regionaler Gliederung in Brandenburg

Hektar

von										Siedlungs- und Verkehrs- fläche <sup>1)</sup>	Schlüssel- nummer
Verkehrsfläche		Landwirtschaftsfläche			Wald- fläche	Wasser- fläche	Flächen anderer Nutzung				
zu- sammen	darunter	zu- sammen	darunter				zu- sammen	darunter			
	Straße, Weg, Platz		Moor	Heide				Fried- hof	Unland		
(500)	(510-530)	(600)	(650)	(660)	(700)	(800)	(900)	(940)	(950)		
30	23	543	-	-	180	5	8	1	2	49	12067064
37	26	378	-	-	641	21	5	0	5	59	12067068
171	151	1 075	-	-	3 457	148	329	2	327	298	12067072
64	46	375	-	-	300	85	366	2	357	221	12067076
27	26	1 014	-	-	65	2	5	0	5	49	12067080
37	32	1 166	-	-	78	5	3	0	3	72	12067084
26	26	332	-	-	558	984	53	0	53	38	12067088
32	32	309	-	-	807	70	6	0	6	50	12067092
20	13	414	-	-	57	17	12	0	5	39	12067096
20	20	214	-	-	600	-	1	0	0	35	12067100
57	57	247	-	-	2 788	33	24	0	23	74	12067104
34	34	710	-	-	334	4	11	0	10	56	12067108
27	27	394	-	-	472	1	1	0	1	64	12067112
31	31	129	-	-	948	8	15	0	15	37	12067116
282	187	1 831	-	-	1 492	452	334	11	269	2 069	12067120
139	109	320	-	-	673	147	65	2	63	455	12067124
10	10	384	-	-	6	4	0	0	0	26	12067128
28	28	482	-	-	537	2	7	1	6	41	12067132
37	37	883	-	-	258	73	35	2	32	86	12067136
52	52	599	-	-	1 642	22	100	1	99	103	12067140
449	350	2 493	-	-	2 720	147	232	28	204	1 480	12067144
30	26	597	-	-	177	55	9	0	9	58	12067148
34	29	957	-	-	310	3	3	1	2	69	12067152
22	22	376	-	-	359	12	6	0	6	34	12067156
35	35	572	-	-	601	70	7	1	6	54	12067160
40	36	697	-	-	430	51	18	1	18	76	12067164
43	40	943	-	-	304	1	2	1	1	91	12067168
12	12	95	-	-	7	1	60	1	59	64	12067172
40	40	326	-	-	1 406	1	18	0	18	59	12067176
56	56	219	-	-	1 056	71	43	3	34	135	12067180
37	37	455	-	-	925	31	1	1	1	68	12067184
42	38	966	-	-	159	4	2	1	2	75	12067188
10	10	219	-	-	22	5	6	0	6	19	12067192
77	62	914	-	-	1 473	116	4	0	4	102	12067196
112	90	81	-	-	2 605	230	174	2	172	250	12067200
48	32	580	-	-	618	13	17	0	17	77	12067204
26	26	633	-	-	575	2	1	0	1	50	12067208
78	68	159	-	-	3 740	15	12	1	11	140	12067212
158	158	503	-	-	2 382	70	305	1	304	202	12067216
31	31	1 065	-	-	95	3	22	1	21	63	12067220
68	68	1 844	-	-	624	84	31	0	30	149	12067224
36	36	451	-	-	1 412	30	7	0	7	46	12067228
49	49	1 412	-	-	728	17	3	1	3	93	12067232
67	57	1 133	-	-	119	6	4	0	3	143	12067236

Noch: 1 Bodenfläche 1997 nach Art der tatsächlichen  
in

Schlüssel- nummer	Verwaltungsbezirk	Boden- fläche insgesamt	da						
			Gebäude- und Freifläche			Betriebsfläche		Erholungsfläche	
			zu- sammen	darunter		zu- sammen	darunter Abbau- land	zu- sammen	darunter Grün- anlage
				Wohnen	Gewerbe, Industrie				
		(999)	(100/200)	(130)	(170)	(300)	(310)	(400)	(420)
12067240	Jänickendorf	1 256	22	3	1	1	1	-	-
12067244	Kagel	2 274	89	19	30	12	12	-	-
12067248	Karras	485	4	1	0	0	0	-	-
12067252	Kehrigk	1 595	19	2	1	1	1	-	-
12067256	Kienbaum	852	49	8	6	0	0	-	-
12067260	Kieselwitz	1 117	21	3	0	1	1	-	-
12067264	Klein Muckrow	942	22	2	0	1	1	-	-
12067268	Kobbeln	494	7	1	1	-	-	-	-
12067272	Kolpin	882	35	10	15	-	-	-	-
12067276	Kossenblatt	1 357	36	11	5	1	1	0	0
12067280	Kummerow	536	11	2	0	1	1	-	-
12067284	Kummersdorf	450	33	21	6	0	0	-	-
12067288	Langewahl	1 326	38	26	4	-	-	-	-
12067292	Lawitz	604	30	9	11	1	1	0	0
12067296	Leißnitz	1 747	47	7	3	0	0	-	-
12067300	Limsdorf	3 687	22	4	1	0	0	-	-
12067304	Lindenberg	1 291	78	19	22	1	1	1	1
12067308	Lindow	756	8	0	0	-	-	-	-
12067312	Markgrafpieske	3 852	103	28	27	30	30	-	-
12067316	Merz	1 665	18	4	0	1	1	-	-
12067320	Mittweide	531	16	3	0	1	1	-	-
12067324	Mixdorf	1 301	39	12	12	0	0	0	0
12067328	Möbiskrüge	1 155	21	3	2	1	1	-	-
12067332	Mönchwinkel	695	20	12	1	-	-	-	-
12067336	Müllrose	6 854	206	104	45	0	0	0	0
12067340	Neu Golm	656	21	10	3	-	-	-	-
12067344	Neu Zittau	1 279	69	52	8	-	-	-	-
12067348	Neubrück (Spree)	2 876	22	13	3	1	1	-	-
12067352	Neuendorf im Sande	994	56	11	24	5	5	-	-
12067356	Neuzelle	1 676	102	42	8	1	1	-	-
12067360	Niewisch	948	21	6	0	-	-	-	-
12067364	Ossendorf	847	9	2	3	-	-	-	-
12067368	Petersdorf b. Briesen	1 026	24	4	0	1	1	-	-
12067372	Petersdorf bei Saarow-Pieskow	376	26	14	10	6	6	-	-
12067376	Pfaffendorf	1 666	30	8	2	3	3	-	-
12067380	Philadelphia	532	17	5	1	-	-	-	-
12067384	Pieskow	790	27	4	0	1	1	-	-
12067388	Pillgram	1 360	52	7	2	2	2	-	-
12067392	Pohlitz	896	21	6	7	5	5	-	-
12067396	Ragow	2 688	23	5	3	0	0	-	-
12067400	Ranzig	963	31	6	2	0	0	-	-
12067404	Ratzdorf	392	16	7	-	1	1	-	-
12067408	Rauen	2 138	89	53	19	3	3	0	0
12067412	Reichenwalde	880	32	11	1	0	0	-	-

# Nutzung und regionaler Gliederung in Brandenburg

Hektar

von										Siedlungs- und Verkehrs- fläche <sup>1)</sup>	Schlüssel- nummer
Verkehrsfläche		Landwirtschaftsfläche			Wald- fläche	Wasser- fläche	Flächen anderer Nutzung				
zu- sammen	darunter	zu- sammen	darunter				zu- sammen	darunter			
	Straße, Weg, Platz		Moor	Heide				Fried- hof	Unland		
(500)	(510-530)	(600)	(650)	(660)	(700)	(800)	(900)	(940)	(950)		
32	32	698	-	-	490	3	10	-	10	54	12067240
60	60	626	-	-	1 246	152	90	1	89	149	12067244
16	16	208	-	-	246	2	10	-	10	20	12067248
49	49	188	-	-	1 287	43	9	0	8	68	12067252
31	31	100	-	-	591	14	66	0	66	80	12067256
25	25	415	-	-	640	11	4	0	4	47	12067260
20	20	437	-	-	454	7	2	0	1	42	12067264
13	13	250	-	-	220	1	3	0	3	20	12067268
16	16	128	-	-	663	37	3	0	3	51	12067272
40	40	757	-	-	217	274	32	0	31	76	12067276
11	11	337	-	-	145	26	5	0	5	22	12067280
15	13	255	-	-	106	27	15	0	14	48	12067284
47	46	229	-	-	964	19	28	1	27	86	12067288
31	26	279	-	-	254	4	5	0	5	61	12067292
35	35	928	-	-	498	203	36	0	35	82	12067296
80	80	516	-	-	2 798	265	6	0	6	102	12067300
41	35	879	-	-	265	10	14	0	14	121	12067304
13	13	322	-	-	409	2	2	0	2	21	12067308
109	109	825	-	-	2 723	27	37	2	35	213	12067312
38	38	617	-	-	986	5	0	0	-	56	12067316
12	12	436	-	-	61	2	4	0	3	28	12067320
44	34	500	-	-	704	3	11	0	10	83	12067324
32	32	588	-	-	508	2	3	0	3	53	12067328
23	23	165	-	-	470	5	12	0	12	43	12067332
194	181	1 057	-	-	5 094	209	93	6	86	407	12067336
25	22	267	-	-	342	0	1	-	1	46	12067340
37	37	321	-	-	745	28	80	2	79	108	12067344
58	58	717	-	-	1 852	191	35	1	34	80	12067348
21	21	624	-	-	263	4	22	0	22	77	12067352
79	64	1 110	-	-	353	18	13	1	12	182	12067356
24	24	571	-	-	317	3	12	0	11	45	12067360
21	21	342	-	-	466	2	6	0	6	30	12067364
28	22	656	-	-	308	9	1	0	0	52	12067368
18	17	68	-	-	203	26	30	1	29	44	12067372
53	47	879	-	-	696	3	3	1	1	84	12067376
17	16	254	-	-	230	12	1	0	1	34	12067380
16	16	502	-	-	232	4	8	-	8	43	12067384
62	48	962	-	-	275	4	3	1	2	115	12067388
24	24	334	-	-	502	5	5	1	3	46	12067392
57	57	575	-	-	2 005	8	20	1	19	81	12067396
31	31	544	-	-	239	88	30	0	30	62	12067400
11	11	258	-	-	49	17	41	1	30	27	12067404
74	74	439	-	-	1 506	2	25	2	23	165	12067408
29	29	618	-	-	188	1	12	1	11	62	12067412

Noch: 1 Bodenfläche 1997 nach Art der tatsächlichen  
in

Schlüssel- nummer	Verwaltungsbezirk	Boden- fläche insgesamt	da						
			Gebäude- und Freifläche			Betriebsfläche		Erholungsfläche	
			zu- sammen	darunter		zu- sammen	darunter Abbau- land	zu- sammen	darunter Grün- anlage
				Wohnen	Gewerbe, Industrie				
		(999)	(100/200)	(130)	(170)	(300)	(310)	(400)	(420)
12067416	Reudnitz	864	12	1	0	2	2	-	-
12067420	Rieplos	874	24	1	1	0	0	-	-
12067424	Rießen	2 996	98	19	1	1	1	-	-
12067428	Sauen	935	14	5	1	0	0	-	-
12067432	Schadow	448	25	-	0	1	1	-	-
12067436	Schernsdorf	3 349	22	3	7	2	2	-	-
12067440	Schöneiche b. Berlin	1 663	418	339	34	0	0	2	2
12067444	Schönfelde	1 858	39	5	2	3	3	-	-
12067448	Schwerin	474	20	3	1	-	-	-	-
12067452	Schwerzko	371	8	2	1	0	0	-	-
12067456	Selchow	890	26	6	2	3	3	-	-
12067460	Sieversdorf	1 236	25	4	1	1	1	-	-
12067464	Spreeau	1 371	50	15	8	1	1	-	-
12067468	Spreehagen	3 454	122	50	6	0	0	10	8
12067472	Steinhöfel	1 438	44	6	6	0	0	-	-
12067476	Steinsdorf	1 137	27	4	2	1	1	-	-
12067480	Storkow	3 380	258	95	140	1	-	2	2
12067484	Streichwitz	523	11	1	1	3	3	-	-
12067488	Stremmen	605	31	2	3	-	-	-	-
12067492	Tauche	830	34	6	2	0	0	-	-
12067496	Tempelberg	1 284	41	4	3	-	-	-	-
12067500	Trebatsch	2 093	54	11	5	2	2	-	-
12067504	Treppeln	2 799	28	15	2	1	1	-	-
12067508	Vogelsang	579	32	16	1	6	6	-	-
12067512	Weichensdorf	801	19	4	3	-	-	-	-
12067516	Wellmitz	2 458	59	13	4	6	6	0	0
12067520	Wendisch Rietz	2 507	115	48	18	-	-	0	0
12067524	Werder	578	11	3	2	1	1	-	-
12067528	Wiesenau	2 959	85	32	8	4	4	-	-
12067532	Wilmersdorf	882	9	5	0	0	0	-	-
12067536	Wilmersdorf	1 229	16	6	0	0	0	-	-
12067540	Wochowsee	382	9	2	0	0	0	-	-
12067544	Woltersdorf	912	251	204	20	1	1	-	-
12067548	Zeust	1 051	9	1	0	1	1	-	-
12067552	Ziltendorf	2 903	83	34	8	4	4	-	-
12067000	Landkreis Oder-Spree	224 223	9 587	3 209	3 049	492	442	30	26
12068004	Bantikow	1 958	64	23	-	3	3	8	8
12068008	Banzendorf	1 071	18	4	-	5	5	2	2
12068012	Barsikow	929	34	5	-	1	1	1	-
12068016	Basdorf	822	2	1	-	-	-	-	-
12068020	Berlinchen	1 711	28	5	-	3	3	-	-
12068024	Betzin	969	20	3	-	1	1	-	-
12068028	Blandikow	1 733	25	6	-	-	-	-	-

1) 100 / 200, 300 (ohne 310), 400, 500, 940

# Nutzung und regionaler Gliederung in Brandenburg

Hektar

von										Siedlungs- und Verkehrs- fläche <sup>1)</sup>	Schlüssel- nummer
Verkehrsfläche		Landwirtschaftsfläche			Wald- fläche	Wasser- fläche	Flächen anderer Nutzung				
zu- sammen	darunter	zu- sammen	darunter				zu- sammen	darunter			
	Straße, Weg, Platz		Moor	Heide				Fried- hof	Unland		
(500)	(510-530)	(600)	(650)	(660)	(700)	(800)	(900)	(940)	(950)		
22	22	468	-	-	358	2	2	-	2	33	12067416
22	22	456	-	-	355	14	4	0	4	46	12067420
100	100	310	-	-	2 437	32	18	1	18	199	12067424
24	24	351	-	-	541	1	3	1	3	39	12067428
11	11	201	-	-	201	8	1	-	1	36	12067432
106	101	296	-	-	2 826	59	38	0	37	127	12067436
141	141	879	-	-	198	8	17	6	11	567	12067440
57	42	1 152	-	-	573	3	31	0	31	96	12067444
15	15	192	-	-	212	32	3	0	2	35	12067448
11	11	241	-	-	103	7	1	0	1	19	12067452
22	22	495	-	-	318	13	13	1	12	48	12067456
28	28	819	-	-	349	7	8	0	7	53	12067460
37	37	270	-	-	860	43	109	0	109	87	12067464
100	100	864	-	-	2 267	45	45	3	43	235	12067468
44	43	1 087	-	-	242	10	10	0	9	89	12067472
43	43	480	-	-	573	5	9	1	9	71	12067476
134	113	823	-	-	1 663	455	44	3	41	398	12067480
10	10	292	-	-	202	1	4	0	4	21	12067484
15	15	539	-	-	17	2	1	0	1	46	12067488
24	20	760	-	-	5	5	1	0	1	59	12067492
30	30	924	-	-	278	4	7	0	7	71	12067496
40	40	1 175	-	-	572	159	91	1	90	96	12067500
55	55	300	-	-	2 342	65	9	0	8	83	12067504
23	23	346	-	-	150	7	15	1	14	56	12067508
30	23	281	-	-	470	0	0	0	0	50	12067512
113	105	1 710	-	-	457	16	96	1	86	173	12067516
81	75	292	-	-	1 888	106	24	1	23	197	12067520
18	18	273	-	-	258	17	0	0	0	29	12067524
115	68	1 842	-	-	748	95	71	4	51	204	12067528
22	17	351	-	-	494	1	5	0	4	32	12067532
29	29	686	-	-	459	20	18	0	17	46	12067536
8	8	159	-	-	155	39	11	0	11	18	12067540
90	90	142	-	-	358	57	11	2	10	343	12067544
23	23	630	-	-	345	23	22	0	22	31	12067548
87	73	2 243	-	-	175	114	195	2	182	172	12067552
7 133	6 459	86 797	-	-	107 168	8 557	4 459	147	4 180	16 947	12067000
55	55	1 363	-	-	431	24	10	1	5	129	12068004
32	31	901	-	-	99	6	8	0	3	52	12068008
20	19	846	-	-	14	12	1	0	-	55	12068012
2	2	35	-	-	782	-	0	0	-	4	12068016
34	34	1 016	-	-	585	19	26	2	23	64	12068020
18	18	791	-	-	119	18	1	0	1	38	12068024
37	37	1 142	-	-	510	3	16	2	1	64	12068028

Noch: 1 Bodenfläche 1997 nach Art der tatsächlichen  
in

Schlüssel- nummer	Verwaltungsbezirk	Boden- fläche insgesamt	da						
			Gebäude- und Freifläche			Betriebsfläche		Erholungsfläche	
			zu- sammen	darunter		zu- sammen	darunter Abbau- land	zu- sammen	darunter Grün- anlage
				Wohnen	Gewerbe, Industrie				
		(999)	(100/200)	(130)	(170)	(300)	(310)	(400)	(420)
12068032	Blankenberg	869	12	4	-	-	-	1	-
12068036	Blesendorf	1 659	31	6	-	1	1	1	1
12068040	Blumenthal	2 667	74	31	0	2	2	5	0
12068044	Bork/Lellichow	1 113	21	10	-	0	0	5	4
12068048	Braunsberg	995	15	2	-	1	1	0	0
12068052	Breddin	4 474	115	30	-	3	3	4	-
12068056	Brunn	773	19	2	-	1	1	2	2
12068060	Brunne	1 542	20	8	-	1	1	1	1
12068064	Bückwitz	1 231	42	12	-	6	6	1	1
12068068	Christdorf	1 025	30	8	-	-	-	1	1
12068072	Dabergotz	1 274	34	8	-	-	-	3	1
12068076	Darritz-Wahlendorf	1 212	16	4	-	4	4	1	0
12068080	Dechtow	1 321	22	5	-	-	-	3	3
12068084	Dessow	632	35	20	-	-	-	2	0
12068088	Deutschhof	916	17	4	-	-	-	-	-
12068092	Dierberg	1 340	20	10	-	1	1	1	-
12068096	Dorf-Zechlin	1 576	35	15	-	0	0	7	7
12068100	Dossow	1 424	36	12	-	-	-	3	3
12068104	Dranse	1 674	21	8	-	0	0	2	2
12068108	Dreetz	5 073	119	62	-	1	1	4	2
12068112	Drewen	908	33	11	1	-	-	1	1
12068116	Fehrbellin	1 671	128	66	25	3	1	7	6
12068120	Flecken Zechlin	6 568	38	29	0	2	2	28	27
12068124	Frankendorf	3 343	12	6	-	-	-	2	0
12068128	Fretzdorf	2 773	85	54	-	1	1	1	1
12068132	Freyenstein	3 415	59	28	-	3	3	2	2
12068136	Gadow	6 064	33	13	-	-	-	0	0
12068140	Ganzer	1 017	18	5	-	-	-	1	0
12068144	Gartow	521	13	1	-	-	-	1	1
12068148	Garz	851	14	5	-	1	1	-	-
12068152	Giesenhorst	617	23	8	-	-	-	-	-
12068156	Goldbeck	716	14	7	-	-	-	-	-
12068160	Gottberg	998	18	3	0	2	2	1	1
12068164	Grabow bei Blumenthal	957	23	5	-	-	-	3	0
12068168	Groß Haßlow	1 540	27	10	1	2	1	1	1
12068172	Großzerlang	1 316	15	13	-	4	4	5	2
12068176	Hakenberg	1 336	18	6	-	0	0	1	1
12068180	Heiligengrabe	2 469	86	19	22	1	-	3	3
12068184	Heinrichsdorf	2 557	20	6	2	14	14	-	-
12068188	Herzberg	1 857	51	23	-	2	2	1	-
12068192	Herzsprung	860	20	7	-	-	-	1	0
12068196	Hindenberg	434	7	2	-	0	0	-	-
12068200	Hohenofen	171	12	10	-	-	-	0	0
12068204	Holzhausen	1 109	23	6	-	12	12	1	-



# Nutzung und regionaler Gliederung in Brandenburg

Hektar

von										Siedlungs- und Verkehrs- fläche <sup>1)</sup>	Schlüssel- nummer
Verkehrsfläche		Landwirtschaftsfläche			Wald- fläche	Wasser- fläche	Flächen anderer Nutzung				
zu- sammen	darunter	zu- sammen	darunter				zu- sammen	darunter			
	Straße, Weg, Platz		Moor	Heide				Fried- hof	Unland		
(500)	(510-530)	(600)	(650)	(660)	(700)	(800)	(900)	(940)	(950)		
13	13	324	-	-	428	22	69	0	5	27	12068032
44	44	1 264	-	-	298	2	20	1	3	76	12068036
74	65	1 501	-	-	971	15	25	1	1	153	12068040
33	33	305	-	-	650	96	3	0	1	59	12068044
26	23	638	-	-	312	1	2	0	1	41	12068048
110	89	2 806	-	-	1 391	35	11	2	0	231	12068052
16	16	690	-	-	33	10	1	0	0	38	12068056
32	32	1 433	-	-	16	23	16	0	8	54	12068060
44	37	1 083	-	-	34	14	7	0	7	88	12068064
21	21	760	-	-	184	3	27	0	9	52	12068068
81	56	1 123	-	-	11	17	4	0	4	119	12068072
42	38	797	-	-	342	6	4	0	4	60	12068076
36	36	1 059	-	-	167	13	20	1	8	62	12068080
19	15	536	-	-	29	10	1	0	0	56	12068084
35	35	821	-	-	22	12	10	-	1	51	12068088
46	38	707	-	-	555	6	5	0	2	67	12068092
38	38	791	-	-	637	4	64	1	15	81	12068096
46	36	984	-	-	343	9	4	1	1	85	12068100
56	45	718	-	-	722	92	62	1	2	80	12068104
149	139	2 556	-	-	1 994	183	67	2	42	275	12068108
18	17	747	-	-	88	19	3	0	1	52	12068112
59	51	1 298	-	-	71	44	61	2	9	197	12068116
104	103	837	-	-	5 089	437	34	0	25	170	12068120
58	58	173	-	-	3 064	2	33	0	32	71	12068124
130	117	778	-	-	1 726	20	32	2	26	217	12068128
79	70	2 941	-	-	282	27	22	1	7	141	12068132
119	114	443	-	-	5 400	15	54	2	5	155	12068136
19	18	953	-	-	10	14	2	1	1	38	12068140
13	13	482	-	-	6	6	1	0	0	27	12068144
16	16	787	-	-	16	16	1	0	0	31	12068148
12	12	555	-	-	3	20	4	1	1	35	12068152
13	12	532	-	-	150	8	0	0	-	27	12068156
39	35	891	-	-	28	12	8	1	7	58	12068160
21	21	752	-	-	130	14	14	1	9	49	12068164
60	54	802	-	-	636	7	6	1	3	89	12068168
21	21	220	-	-	1 013	18	20	0	19	41	12068172
36	36	995	-	-	103	129	54	1	42	56	12068176
68	58	1 070	-	-	1 224	9	8	1	2	159	12068180
72	61	688	-	-	1 709	38	17	1	12	93	12068184
69	58	1 340	-	-	363	20	12	1	2	121	12068188
29	29	512	-	-	270	14	14	0	9	50	12068192
10	10	323	-	-	93	1	1	0	-	17	12068196
8	7	130	-	-	8	8	5	1	0	21	12068200
26	26	967	-	-	74	5	2	1	1	50	12068204

Noch: 1 Bodenfläche 1997 nach Art der tatsächlichen  
in

Schlüssel- nummer	Verwaltungsbezirk	Boden- fläche insgesamt	da						
			Gebäude- und Freifläche			Betriebsfläche		Erholungsfläche	
			zu- sammen	darunter		zu- sammen	darunter Abbau- land	zu- sammen	darunter Grün- anlage
				Wohnen	Gewerbe, Industrie				
		(999)	(100/200)	(130)	(170)	(300)	(310)	(400)	(420)
12068208	Jabel	665	14	5	-	-	-	-	-
12068212	Kagar	1 571	15	12	0	-	-	0	0
12068216	Kantow	938	19	1	-	-	-	0	0
12068220	Karweese	1 021	20	10	-	-	-	2	2
12068224	Katerbow	1 506	18	5	-	1	1	-	-
12068228	Keller	645	14	6	0	0	0	-	-
12068232	Kerzlin	812	12	5	-	-	-	1	0
12068236	Kleinzerlang	429	16	13	-	0	0	18	9
12068240	Klosterheide	570	14	11	-	-	-	6	5
12068244	Königsberg	1 739	34	11	-	0	0	4	3
12068248	Königshorst	2 297	50	14	-	-	-	5	0
12068252	Kötzlin	1 131	23	4	-	2	2	-	-
12068256	Kränzlin	1 373	44	11	3	-	-	-	-
12068260	Küdow-Lüchfeld	1 068	24	5	-	1	1	-	-
12068264	Kyritz	6 860	380	258	15	14	14	28	14
12068268	Langen	1 692	26	11	-	2	2	1	0
12068272	Lentzke	1 821	31	7	-	2	2	1	1
12068276	Liebenthal	830	74	7	6	2	-	1	-
12068280	Lindow (Mark)	2 386	101	91	-	3	3	19	16
12068284	Linow	1 649	33	14	-	-	-	1	1
12068288	Linum	2 832	53	21	1	4	3	4	1
12068292	Lögow	1 299	40	9	-	-	-	2	2
12068296	Lohm	1 370	28	8	-	1	1	-	-
12068300	Luhme	873	47	13	-	0	0	-	-
12068304	Manker	1 646	33	9	-	2	2	1	1
12068308	Maulbeerwalde	1 198	22	6	-	-	-	1	0
12068312	Nackel	2 218	39	8	-	-	-	2	1
12068316	Netzeband	1 973	26	12	-	3	3	1	1
12068320	Neuruppin	30 343	1 030	731	20	49	30	96	63
12068324	Neustadt (Dosse)	3 848	182	121	2	0	0	9	9
12068328	Niernerlang	1 058	25	6	0	-	-	2	1
12068332	Papenbruch	1 731	29	6	1	3	3	0	0
12068336	Plänitz-Leddin	1 532	28	8	-	0	0	0	0
12068340	Protzen	1 309	34	13	-	5	5	3	1
12068344	Rägelin	3 080	57	43	-	1	1	4	1
12068348	Rehfeld-Berlitt	1 947	48	11	-	0	-	3	3
12068352	Rheinsberg	6 263	171	137	11	10	10	24	24
12068356	Roddahn	2 181	50	12	-	1	1	1	1
12068360	Rohrlack	643	10	3	-	-	-	1	-
12068364	Rosenwinkel	1 327	18	2	-	1	1	5	3
12068368	Rosow	2 995	20	9	1	4	4	1	-
12068372	Rüthnick	1 766	26	12	-	0	0	6	6
12068376	Schönberg	3 113	48	14	-	3	2	2	2
12068380	Schönberg	1 490	30	11	-	0	-	2	1

# Nutzung und regionaler Gliederung in Brandenburg

Hektar

von										Siedlungs- und Verkehrs- fläche <sup>1)</sup>	Schlüssel- nummer
Verkehrsfläche		Landwirtschaftsfläche			Wald- fläche	Wasser- fläche	Flächen anderer Nutzung				
zu- sammen	darunter	zu- sammen	darunter				zu- sammen	darunter			
	Straße, Weg, Platz		Moor	Heide				Fried- hof	Unland		
(500)	(510-530)	(600)	(650)	(660)	(700)	(800)	(900)	(940)	(950)		
25	25	585	-	-	33	3	5	0	4	39	12068208
43	40	312	-	4	970	219	13	1	8	58	12068212
42	42	758	-	-	88	15	16	1	14	62	12068216
30	22	890	-	-	63	14	2	-	1	52	12068220
50	45	770	-	-	582	69	17	1	16	68	12068224
19	19	430	-	-	172	8	3	0	2	33	12068228
23	20	751	-	-	4	9	12	0	11	37	12068232
12	12	236	-	-	111	21	14	1	4	47	12068236
22	19	274	-	-	229	7	17	0	16	43	12068240
54	54	993	-	-	517	76	61	1	51	92	12068244
79	76	2 017	-	-	82	59	5	1	3	135	12068248
29	23	982	-	-	87	7	1	0	1	52	12068252
45	37	1 245	-	-	26	9	5	0	0	89	12068256
20	20	980	-	-	17	14	12	0	9	44	12068260
313	225	3 768	-	-	1 748	546	64	5	46	725	12068264
38	38	1 439	-	-	125	56	6	1	5	66	12068268
31	31	1 649	-	-	62	30	16	1	4	63	12068272
41	38	569	-	-	138	3	3	1	1	119	12068276
72	63	613	-	-	966	557	55	2	35	195	12068280
50	46	858	-	-	575	127	7	1	6	84	12068284
81	81	2 352	-	-	97	166	76	1	64	140	12068288
29	26	1 154	-	-	51	14	8	1	4	72	12068292
31	31	1 182	-	-	106	18	4	1	1	61	12068296
22	22	439	-	-	220	123	22	-	21	69	12068300
27	27	1 512	-	-	42	24	5	1	3	62	12068304
53	53	804	-	-	311	0	7	0	5	75	12068308
58	58	1 913	-	-	157	43	5	1	0	100	12068312
81	74	761	-	-	1 036	7	59	0	10	108	12068316
969	809	11 579	-	-	13 750	1 700	1 170	54	172	2 167	12068320
176	113	2 577	-	-	816	61	26	3	3	371	12068324
27	27	830	-	-	161	3	9	1	2	55	12068328
65	65	860	-	-	761	0	12	1	2	95	12068332
50	37	1 205	-	-	221	25	3	0	2	78	12068336
18	18	1 202	-	-	28	14	6	1	5	55	12068340
89	83	794	-	-	2 086	15	35	1	32	151	12068344
49	49	1 491	-	-	309	31	16	1	14	100	12068348
194	158	982	-	-	3 848	878	157	4	68	393	12068352
52	52	1 568	-	-	463	31	15	1	6	103	12068356
15	15	599	-	-	5	9	4	0	0	27	12068360
30	27	993	-	-	263	4	12	0	1	53	12068364
59	47	431	-	-	2 121	13	346	16	7	96	12068368
51	51	973	-	-	685	17	7	1	4	85	12068372
64	64	1 462	-	-	1 491	42	1	1	0	116	12068376
49	45	771	-	-	616	11	10	0	0	81	12068380

Noch: 1 Bodenfläche 1997 nach Art der tatsächlichen  
in

Schlüssel- nummer	Verwaltungsbezirk	Boden- fläche insgesamt	da						
			Gebäude- und Freifläche			Betriebsfläche		Erholungsfläche	
			zu- sammen	darunter		zu- sammen	darunter Abbau- land	zu- sammen	darunter Grün- anlage
				Wohnen	Gewerbe, Industrie				
		(999)	(100/200)	(130)	(170)	(300)	(310)	(400)	(420)
12068384	Schönermark	1 137	36	4	-	3	3	1	0
12068388	Schwanow	463	15	4	-	0	0	-	-
12068392	Schweinrich	1 944	23	4	0	0	0	-	-
12068396	Seebeck-Strubensee	1 394	26	8	-	3	3	4	4
12068400	Segeletz	1 327	22	6	-	-	-	2	2
12068404	Sewekow	1 544	25	17	-	1	0	3	1
12068408	Sieversdorf	1 811	43	19	-	-	-	2	2
12068412	Storbeck	838	7	1	-	1	1	1	-
12068416	Stüdenitz	1 298	28	8	-	0	0	1	1
12068420	Tarmow	1 339	33	10	5	36	-	4	3
12068424	Teetz/Ganz	2 539	52	13	-	3	3	3	3
12068428	Trieplatz	766	10	2	-	-	-	-	-
12068432	Vichel	537	9	4	-	1	1	-	-
12068436	Vielitz	1 022	15	6	-	1	1	4	4
12068440	Walchow	773	13	5	-	0	0	0	0
12068444	Wall	746	20	4	-	0	0	2	2
12068448	Wallitz	1 544	13	8	-	1	1	0	0
12068452	Walsleben	3 177	64	26	7	13	13	10	10
12068456	Werder	830	47	30	0	0	0	0	-
12068460	Wernikow	683	15	4	-	1	1	0	0
12068464	Wildberg	1 449	34	20	0	-	-	4	2
12068468	Wittstock/Dosse	9 693	427	326	16	17	17	31	19
12068472	Wulfersdorf	1 898	35	7	-	1	1	2	2
12068476	Wusterhausen/Dosse	2 619	101	81	-	-	-	5	5
12068480	Wustrau-Altfricksack	3 361	76	29	-	6	6	6	4
12068484	Zaatzke	2 108	45	11	-	2	2	1	1
12068488	Zechlinerhütte	1 938	24	22	-	-	-	36	36
12068492	Zechow	1 278	14	10	-	7	7	-	-
12068496	Zempow	910	16	5	-	0	0	4	2
12068500	Zernitz	2 326	73	29	-	3	3	3	3
12068504	Zootzen	1 334	16	3	-	1	1	0	0
12068508	Zühlen	1 311	23	8	-	-	-	5	2
12068000	Landkreis Ostprignitz-Ruppin	251 031	6 167	3 109	142	293	232	508	364
12069004	Alt Bork	844	28	1	2	0	0	1	-
12069008	Baitz	1 193	22	1	3	0	0	1	-
12069012	Bardenitz	2 603	44	8	2	4	4	1	-
12069016	Beelitz	4 904	314	89	163	6	5	48	40
12069020	Belzig	3 714	261	58	155	13	6	16	3
12069024	Benken	588	8	4	1	-	-	0	-
12069028	Bensdorf	3 412	92	40	8	13	13	6	2
12069032	Bergholz	890	25	3	2	-	-	-	-
12069036	Bergholz-Rehbrücke	1 066	137	83	29	1	0	2	1
12069040	Bliesendorf	1 324	21	6	4	-	-	3	-

# Nutzung und regionaler Gliederung in Brandenburg

Hektar

von										Siedlungs- und Verkehrs- fläche <sup>1)</sup>	Schlüssel- nummer
Verkehrsfläche		Landwirtschaftsfläche			Wald- fläche	Wasser- fläche	Flächen anderer Nutzung				
zu- sammen	darunter	zu- sammen	darunter				zu- sammen	darunter			
	Straße, Weg, Platz		Moor	Heide				Fried- hof	Unland		
(500)	(510-530)	(600)	(650)	(660)	(700)	(800)	(900)	(940)	(950)		
32	24	877	-	-	171	13	3	0	1	70	12068384
9	9	335	-	-	97	0	6	0	4	25	12068388
40	40	508	-	-	612	145	615	0	2	64	12068392
43	43	816	-	-	428	71	2	0	2	74	12068396
39	33	874	-	-	372	16	3	0	1	63	12068400
57	52	595	-	-	830	26	8	0	1	85	12068404
55	52	1 559	-	-	108	32	12	1	1	102	12068408
17	17	392	-	-	18	7	396	-	8	25	12068412
43	30	1 143	-	-	63	12	8	1	0	73	12068416
55	54	1 003	-	-	163	31	14	0	9	129	12068420
71	71	1 355	-	-	1 000	24	31	1	27	127	12068424
20	20	458	-	-	273	5	1	0	1	30	12068428
14	14	464	-	-	37	10	3	1	2	24	12068432
32	32	591	-	-	206	159	14	0	9	52	12068436
27	27	700	-	-	12	17	3	-	3	41	12068440
18	13	618	-	-	49	18	21	0	19	40	12068444
19	19	318	-	1	1 189	1	3	1	2	33	12068448
131	121	1 687	-	-	1 086	19	167	1	21	206	12068452
27	24	724	-	-	20	5	7	0	1	74	12068456
18	18	624	-	-	21	2	2	0	-	33	12068460
38	32	1 310	-	-	12	23	28	1	7	77	12068464
277	257	4 712	-	-	3 654	50	524	12	39	748	12068468
59	59	1 533	-	-	238	6	25	1	2	97	12068472
75	69	1 942	-	-	284	191	22	1	3	181	12068476
76	70	2 442	-	-	298	414	43	2	29	159	12068480
4	4	1 738	-	-	241	4	73	1	8	52	12068484
26	26	92	-	2	1 408	332	20	0	5	87	12068488
41	41	167	-	-	1 035	8	6	0	6	55	12068492
23	23	537	-	-	311	1	18	0	15	43	12068496
71	57	1 847	-	-	279	37	12	1	4	148	12068500
36	36	558	-	-	706	0	16	0	0	53	12068504
38	38	773	-	-	430	36	7	1	6	66	12068508
7 167	6 413	138 052	-	6	85 124	8 369	5 350	171	1 265	14 074	12068000
38	38	232	-	-	539	6	1	0	0	67	12069004
40	30	884	-	-	227	18	2	0	1	63	12069008
75	75	1 460	-	-	846	25	147	1	16	121	12069012
215	164	1 760	-	-	2 512	25	24	3	5	581	12069016
149	122	1 242	-	-	1 980	9	44	5	19	438	12069020
13	13	364	-	-	200	1	2	-	2	21	12069024
105	105	1 921	-	-	1 176	63	36	2	20	206	12069028
21	21	694	-	-	145	1	3	0	3	47	12069032
74	53	421	-	-	415	12	5	1	2	214	12069036
53	53	459	-	-	784	2	2	0	-	78	12069040

Noch: 1 Bodenfläche 1997 nach Art der tatsächlichen  
in

Schlüssel- nummer	Verwaltungsbezirk	Boden- fläche insgesamt	da						
			Gebäude- und Freifläche			Betriebsfläche		Erholungsfläche	
			zu- sammen	darunter		zu- sammen	darunter Abbau- land	zu- sammen	darunter Grün- anlage
				Wohnen	Gewerbe, Industrie				
		(999)	(100/200)	(130)	(170)	(300)	(310)	(400)	(420)
12069044	Bochow	932	40	9	5	4	4	3	-
12069048	Boecke	536	9	2	0	-	-	0	-
12069052	Borkheide	502	126	101	22	-	-	4	0
12069056	Borkwalde	488	41	22	15	-	-	1	-
12069060	Borne	1 106	20	2	5	-	-	-	-
12069064	Brachwitz	1 273	11	1	0	-	-	-	-
12069068	Brielow	895	83	32	29	0	0	15	0
12069072	Briest	501	24	10	9	-	-	5	-
12069076	Brück	5 788	229	114	58	2	2	6	0
12069080	Buchholz b. Niemegk	705	8	1	0	-	-	0	-
12069084	Buchholz bei Treuenbrietzen	1 124	37	15	7	4	4	1	0
12069088	Buckau	2 010	27	1	7	3	3	4	-
12069092	Bücknitz	1 683	43	6	21	1	1	1	-
12069096	Busendorf	2 339	44	11	22	-	-	1	0
12069100	Butzow	1 631	37	5	3	3	3	3	0
12069104	Cammer	2 267	25	10	2	-	-	3	-
12069108	Caputh	1 284	105	83	14	-	-	28	2
12069112	Dahnsdorf	1 254	28	3	6	0	0	1	-
12069116	Damelang-Freienthal	3 380	36	5	6	2	2	2	0
12069120	Damsdorf	1 207	87	41	15	14	14	3	-
12069124	Deetz/Havel	1 693	43	26	3	2	2	1	0
12069128	Derwitz	778	19	7	4	1	1	0	-
12069132	Deutsch Bork	763	12	1	0	-	-	0	-
12069136	Dietersdorf	267	13	3	2	3	2	2	-
12069140	Dippmannsdorf	1 766	22	12	5	1	-	1	-
12069144	Dretzen	1 153	22	1	1	1	1	1	-
12069148	Elsholz	1 037	14	11	2	0	0	-	-
12069152	Ernstal	933	15	8	0	19	19	0	-
12069156	Fahlhorst	465	8	4	0	-	-	-	-
12069160	Fahrland	2 757	206	24	148	1	1	8	8
12069164	Feldheim	1 570	25	1	1	3	3	0	-
12069168	Ferch	3 600	69	29	18	-	-	31	1
12069172	Fichtenwalde	654	83	64	1	-	-	2	2
12069176	Fohrde	1 499	48	18	6	30	30	2	0
12069180	Fredersdorf	1 599	29	2	4	-	-	2	-
12069184	Fresdorf	922	14	8	0	31	28	4	0
12069188	Garrey	1 454	17	1	1	-	-	1	-
12069192	Geltow	931	99	44	19	0	0	34	7
12069196	Glienecke	1 968	18	8	1	5	5	2	-
12069200	Glindow	1 296	98	51	24	6	6	3	1
12069204	Göhlisdorf	1 438	36	10	8	5	5	1	-
12069208	Gollwitz	1 196	25	5	2	1	1	-	-
12069212	Golm	1 145	95	21	53	1	1	5	2
12069216	Golzow	3 996	95	27	18	2	2	2	-

# Nutzung und regionaler Gliederung in Brandenburg

Hektar

von										Siedlungs- und Verkehrs- fläche <sup>1)</sup>	Schlüssel- nummer
Verkehrsfläche		Landwirtschaftsfläche			Wald- fläche	Wasser- fläche	Flächen anderer Nutzung				
zu- sammen	darunter	zu- sammen	darunter				zu- sammen	darunter			
	Straße, Weg, Platz		Moor	Heide				Fried- hof	Unland		
(500)	(510-530)	(600)	(650)	(660)	(700)	(800)	(900)	(940)	(950)		
34	31	748	-	-	92	5	7	0	2	77	12069044
17	17	359	-	-	133	8	10	0	10	26	12069048
54	49	14	-	-	299	-	5	2	0	186	12069052
33	33	26	-	-	387	0	1	1	-	75	12069056
40	26	759	-	-	282	1	5	-	4	59	12069060
41	33	992	-	-	205	19	5	0	0	53	12069064
25	25	522	-	-	119	49	81	1	6	124	12069068
15	15	147	-	-	33	43	235	0	8	44	12069072
182	157	3 002	-	-	2 279	62	26	2	3	418	12069076
17	17	347	-	-	326	4	3	0	1	26	12069080
42	33	752	-	-	281	7	1	0	0	80	12069084
64	60	1 112	-	-	674	13	113	1	3	96	12069088
63	53	808	-	-	754	11	3	1	0	108	12069092
72	72	486	-	-	1 727	6	1	0	0	118	12069096
44	44	1 226	-	-	241	70	6	0	4	85	12069100
59	59	1 041	-	-	1 120	15	5	0	0	87	12069104
62	44	148	-	-	516	403	23	3	5	198	12069108
46	42	1 022	-	-	143	12	3	1	1	75	12069112
94	94	970	-	-	2 250	21	6	1	1	133	12069116
37	37	717	-	-	329	9	11	0	1	127	12069120
41	41	969	-	-	154	300	184	1	84	86	12069124
28	28	678	-	-	42	7	2	0	1	48	12069128
24	24	521	-	-	201	3	2	0	-	37	12069132
10	10	188	-	-	50	-	1	0	1	26	12069136
47	45	563	-	-	1 080	7	47	0	2	70	12069140
19	19	521	-	-	205	2	383	0	2	42	12069144
43	36	644	-	-	324	9	2	0	2	57	12069148
25	25	383	-	-	456	30	4	1	2	42	12069152
22	20	415	-	-	4	6	10	0	3	30	12069156
81	78	1 230	-	-	420	358	453	2	24	298	12069160
35	35	1 057	-	-	446	2	2	0	2	60	12069164
162	154	288	-	-	2 817	226	7	2	4	264	12069168
44	44	49	-	-	475	-	1	1	-	130	12069172
62	55	866	-	-	242	136	112	1	28	113	12069176
52	51	1 255	-	-	240	17	5	1	2	83	12069180
28	28	456	-	-	365	1	23	0	22	49	12069184
40	40	1 125	-	-	260	3	8	0	6	59	12069188
39	37	298	-	-	172	272	16	1	8	173	12069192
74	74	976	-	-	881	9	4	0	1	94	12069196
65	64	933	-	-	115	66	10	1	1	167	12069200
89	80	552	-	-	740	10	5	0	1	127	12069204
39	32	908	-	-	82	65	76	-	76	64	12069208
70	39	716	-	-	78	127	52	1	36	172	12069212
156	149	2 527	-	-	1 171	31	12	2	7	255	12069216

Noch: 1 Bodenfläche 1997 nach Art der tatsächlichen  
in

Schlüssel- nummer	Verwaltungsbezirk	Boden- fläche insgesamt	da						
			Gebäude- und Freifläche			Betriebsfläche		Erholungsfläche	
			zu- sammen	darunter		zu- sammen	darunter Abbau- land	zu- sammen	darunter Grün- anlage
				Wohnen	Gewerbe, Industrie				
		(999)	(100/200)	(130)	(170)	(300)	(310)	(400)	(420)
12069220	Gortz	1 073	23	2	8	1	1	4	-
12069224	Görzke	3 991	67	35	9	7	7	5	-
12069228	Götz	1 502	68	21	30	2	2	1	-
12069232	Gräben	2 432	23	7	3	-	-	10	-
12069236	Grebs	1 048	29	16	2	1	1	0	-
12069240	Groß Briesen	2 003	19	2	10	1	1	2	-
12069244	Groß Glienicke	1 025	124	49	62	1	1	-	-
12069248	Groß Kreutz	1 460	104	29	10	2	0	3	1
12069252	Groß Marzehns	1 271	9	2	2	-	-	1	-
12069256	Grubo	1 750	24	4	5	-	-	1	-
12069260	Güterfelde	1 841	106	42	55	12	12	4	-
12069264	Hagelberg	1 362	16	3	3	-	-	0	-
12069268	Haseloff-Grabow	2 109	24	2	6	-	-	2	0
12069272	Hohenferchesar	721	15	6	1	0	0	3	-
12069276	Hohenlobbese	4 132	14	6	2	0	0	-	-
12069280	Jeserig	1 056	67	24	12	1	1	1	-
12069284	Jeserig/Fläming	1 142	18	10	4	-	-	0	-
12069288	Jeserigerhütten	1 888	17	9	4	-	-	6	-
12069292	Kernitz	534	49	30	14	-	-	1	-
12069296	Ketzür	1 019	19	7	1	1	1	2	-
12069300	Klein Marzehns	1 083	7	0	1	1	1	2	-
12069304	Kleinmachnow	1 191	391	279	49	6	0	30	2
12069308	Klepzig	1 519	9	4	3	-	-	0	-
12069312	Köpernitz	666	14	2	3	0	0	-	-
12069316	Krahne	2 370	44	6	4	0	0	1	-
12069320	Kranepuhl	984	19	0	1	-	-	-	-
12069324	Krielow	1 046	20	6	0	1	1	-	-
12069328	Kuhlowitz	1 263	24	3	3	2	2	-	-
12069332	Langerwisch	1 223	63	50	1	1	1	1	1
12069336	Lehnin	4 419	97	51	28	0	0	11	1
12069340	Lehnsdorf	1 350	8	2	3	1	1	1	-
12069344	Linthe	1 517	89	49	12	11	10	1	0
12069348	Lobbese	2 789	31	2	1	4	4	-	-
12069352	Locktow	1 208	30	1	3	25	25	4	-
12069356	Lübnitz	861	17	2	1	-	-	-	-
12069360	Lühnsdorf	777	5	0	0	1	1	0	-
12069364	Lünow	1 043	17	5	1	1	1	3	-
12069368	Lüsse	656	8	2	1	-	-	0	-
12069372	Lütte	2 063	31	7	15	0	0	0	0
12069376	Marquardt	527	38	12	14	1	1	4	0
12069380	Marzahna	1 607	38	3	6	0	0	2	-
12069384	Marzahne	1 466	16	4	1	3	3	-	-
12069388	Medewitz	2 346	31	9	18	1	1	1	-
12069392	Michelsdorf	749	27	14	1	4	4	-	-



# Nutzung und regionaler Gliederung in Brandenburg

Hektar

von										Siedlungs- und Verkehrs- fläche <sup>1)</sup>	Schlüssel- nummer
Verkehrsfläche		Landwirtschaftsfläche			Wald- fläche	Wasser- fläche	Flächen anderer Nutzung				
zu- sammen	darunter	zu- sammen	darunter				zu- sammen	darunter			
	Straße, Weg, Platz		Moor	Heide				Fried- hof	Unland		
(500)	(510-530)	(600)	(650)	(660)	(700)	(800)	(900)	(940)	(950)		
28	28	620	-	-	378	14	6	1	5	55	12069220
106	103	1 895	-	-	1 887	7	18	2	6	179	12069224
40	39	839	-	-	393	96	65	0	60	109	12069228
71	71	517	-	-	1 799	8	5	1	3	105	12069232
39	39	577	-	-	399	0	2	1	0	69	12069236
47	47	643	-	-	1 281	8	1	1	1	69	12069240
51	51	349	-	-	387	57	57	1	1	176	12069244
52	44	1 030	-	-	257	10	3	1	0	160	12069248
48	48	259	-	-	951	1	2	1	0	59	12069252
27	27	682	-	-	997	-	19	-	2	52	12069256
110	110	688	-	-	722	35	164	8	14	229	12069260
35	28	604	-	-	702	1	4	0	3	51	12069264
93	86	999	-	-	987	1	3	1	2	119	12069268
23	23	409	-	-	155	21	95	1	4	41	12069272
70	70	621	-	-	1 749	2	1 676	0	2	84	12069276
47	41	748	-	-	145	13	33	0	29	117	12069280
34	31	339	-	-	740	8	1	0	1	53	12069284
36	36	148	-	-	1 679	2	1	0	0	59	12069288
54	45	253	-	-	135	39	4	0	-	104	12069292
29	29	614	-	-	319	21	15	0	13	50	12069296
28	28	420	-	-	622	1	2	0	1	37	12069300
157	139	137	-	-	407	37	26	5	8	589	12069304
33	33	279	-	-	1 197	1	1	0	0	43	12069308
38	36	479	-	-	126	5	4	0	1	53	12069312
84	81	1 355	-	-	855	28	2	0	-	129	12069316
34	34	611	-	-	312	2	7	-	7	53	12069320
34	24	865	-	-	110	15	0	-	-	54	12069324
57	37	869	-	-	297	4	10	0	6	81	12069328
91	79	743	-	-	313	6	6	1	3	156	12069332
138	138	530	-	-	3 442	190	12	3	7	248	12069336
32	32	420	-	-	887	0	2	0	1	40	12069340
64	64	882	-	-	462	8	1	0	0	154	12069344
70	70	1 675	-	-	984	4	19	1	3	102	12069348
46	46	682	-	-	402	11	8	-	1	80	12069352
22	22	399	-	-	421	1	1	0	1	39	12069356
23	23	367	-	-	377	4	1	0	-	28	12069360
26	26	862	-	-	80	46	8	0	7	46	12069364
92	17	340	-	-	209	4	3	0	1	101	12069368
52	49	1 012	-	-	928	12	27	-	1	84	12069372
49	39	312	-	-	78	43	2	0	0	91	12069376
41	41	1 389	-	-	128	2	7	1	3	82	12069380
42	42	691	-	-	693	11	11	0	9	58	12069384
85	55	348	-	-	1 874	4	2	1	0	118	12069388
21	21	392	-	-	296	0	9	1	1	49	12069392

Noch: 1 Bodenfläche 1997 nach Art der tatsächlichen  
in

Schlüssel- nummer	Verwaltungsbezirk	Boden- fläche insgesamt	da						
			Gebäude- und Freifläche			Betriebsfläche		Erholungsfläche	
			zu- sammen	darunter		zu- sammen	darunter Abbau- land	zu- sammen	darunter Grün- anlage
				Wohnen	Gewerbe, Industrie				
		(999)	(100/200)	(130)	(170)	(300)	(310)	(400)	(420)
12069396	Michendorf	1 356	136	72	29	2	0	4	1
12069400	Mörz	806	16	0	1	0	0	1	-
12069404	Mützdorf	606	8	2	2	-	-	0	-
12069408	Nahmitz	595	23	9	3	-	-	3	-
12069412	Neschholz	746	16	3	1	-	-	0	-
12069416	Netzen	1 965	43	20	4	3	3	6	1
12069420	Neu Fahrland	331	44	19	18	-	-	9	-
12069424	Neuehütten	309	9	4	3	-	-	1	-
12069428	Neuendorf b. Brück	1 589	20	3	8	0	0	0	-
12069432	Nichel	1 205	19	3	2	4	4	1	-
12069436	Niebel	927	15	1	1	0	0	1	-
12069440	Niebelhorst	68	2	0	0	-	-	-	-
12069444	Niederwerbig	1 305	22	0	0	-	-	2	-
12069448	Niemegk	4 481	163	27	100	30	30	10	1
12069452	Nudow	826	16	12	2	2	1	-	-
12069456	Oberjünne	882	12	5	2	-	-	-	-
12069460	Päwesin	2 356	70	17	25	1	1	10	-
12069464	Philippsthal	201	9	8	0	-	-	-	-
12069468	Phöben	986	44	10	3	-	-	5	-
12069472	Plötzin	2 106	62	20	14	-	-	2	-
12069476	Pritzerbe	3 940	66	29	7	3	3	1	0
12069480	Prützke	1 288	21	13	0	1	1	0	-
12069484	Raben	1 102	16	1	4	1	1	2	-
12069488	Rädel	680	26	12	5	20	20	2	-
12069492	Radewege	1 216	37	14	4	3	3	1	-
12069496	Rädigke	2 274	25	2	5	-	-	2	-
12069500	Ragösen	1 710	35	4	8	1	1	2	-
12069504	Reckahn	1 236	44	13	9	1	1	2	-
12069508	Reesdorf	1 287	7	5	0	-	-	0	-
12069512	Reetz	3 687	38	11	7	6	6	9	-
12069516	Reetzerhütten	1 479	22	9	5	-	-	2	-
12069520	Reppinichen	1 561	23	12	1	1	1	1	-
12069524	Rieben	1 407	26	11	0	0	0	0	-
12069528	Rietz	944	59	18	23	1	1	-	-
12069532	Rietz	1 745	25	4	5	12	12	0	0
12069536	Rogäsen	905	16	8	3	-	-	2	-
12069540	Roskow	1 626	53	15	14	-	-	3	0
12069544	Rottstock	1 023	18	1	5	4	4	0	-
12069548	Saarmund	1 279	50	24	8	2	2	1	1
12069552	Salzbrunn	431	10	5	3	-	-	1	-
12069556	Satzkorn	663	34	2	18	1	1	2	-
12069560	Schäpe	1 099	7	6	0	0	0	0	-
12069564	Schenkenberg	569	51	16	5	-	-	5	0
12069568	Schenkenhorst	727	21	12	1	0	-	0	0

# Nutzung und regionaler Gliederung in Brandenburg

Hektar

von										Siedlungs- und Verkehrs- fläche <sup>1)</sup>	Schlüssel- nummer
Verkehrsfläche		Landwirtschaftsfläche			Wald- fläche	Wasser- fläche	Flächen anderer Nutzung				
zu- sammen	darunter	zu- sammen	darunter				zu- sammen	darunter			
	Straße, Weg, Platz		Moor	Heide				Fried- hof	Unland		
(500)	(510-530)	(600)	(650)	(660)	(700)	(800)	(900)	(940)	(950)		
98	81	166	-	-	923	25	3	2	1	241	12069396
20	19	643	-	-	122	3	0	-	0	37	12069400
16	16	318	-	-	261	1	2	0	0	25	12069404
30	30	324	-	-	208	2	6	0	3	55	12069408
44	25	368	-	-	313	3	1	-	0	61	12069412
56	56	1 017	-	-	249	567	24	1	20	107	12069416
15	15	71	-	-	109	80	3	-	1	68	12069420
11	11	38	-	-	250	0	0	0	-	21	12069424
62	40	402	-	-	1 077	11	17	0	5	82	12069428
48	46	809	-	-	315	7	2	-	1	68	12069432
26	26	701	-	-	171	10	4	0	0	42	12069436
2	2	62	-	-	-	3	0	0	-	4	12069440
37	37	876	-	-	361	5	2	0	1	61	12069444
174	165	2 152	-	-	1 906	27	19	2	13	350	12069448
48	38	515	-	-	225	20	1	0	0	65	12069452
38	38	219	-	-	612	0	0	0	-	51	12069456
77	77	1 172	-	-	847	139	41	1	40	157	12069460
13	13	144	-	-	33	2	1	0	0	22	12069464
27	27	650	-	-	161	93	7	0	0	77	12069468
76	76	1 646	-	-	269	43	8	1	1	141	12069472
106	97	1 315	-	-	2 052	371	26	1	11	175	12069476
54	54	811	-	-	346	41	14	0	9	76	12069480
39	39	341	-	-	696	3	4	-	0	57	12069484
24	24	315	-	-	260	5	28	1	22	52	12069488
39	39	818	-	-	246	52	21	1	6	77	12069492
86	86	1 136	-	-	997	6	21	0	13	114	12069496
44	41	938	-	-	657	9	23	1	2	82	12069500
53	46	825	-	-	194	101	16	0	5	98	12069504
50	41	264	-	-	961	3	1	0	0	58	12069508
106	82	1 106	-	-	2 401	2	19	1	5	154	12069512
74	35	245	-	-	1 116	1	18	0	3	99	12069516
33	33	1 006	-	-	494	0	4	1	0	58	12069520
40	40	662	-	-	613	61	5	1	4	67	12069524
31	31	633	-	-	196	22	3	0	2	90	12069528
49	47	583	-	-	1 065	4	6	0	5	75	12069532
26	23	725	-	-	124	8	3	0	1	45	12069536
46	46	1 371	-	-	37	109	7	0	4	102	12069540
38	35	592	-	-	358	8	4	0	2	57	12069544
212	67	566	-	-	429	14	4	1	-	264	12069548
12	11	365	-	-	37	6	0	0	-	23	12069552
39	25	553	-	-	17	7	10	-	7	75	12069556
57	51	299	-	-	730	3	2	0	1	65	12069560
15	15	474	-	-	12	6	6	1	0	72	12069564
56	55	545	-	-	47	21	37	-	-	77	12069568

Noch: 1 Bodenfläche 1997 nach Art der tatsächlichen  
in

Schlüssel- nummer	Verwaltungsbezirk	Boden- fläche insgesamt	da						
			Gebäude- und Freifläche			Betriebsfläche		Erholungsfläche	
			zu- sammen	darunter		zu- sammen	darunter Abbau- land	zu- sammen	darunter Grün- anlage
				Wohnen	Gewerbe, Industrie				
		(999)	(100/200)	(130)	(170)	(300)	(310)	(400)	(420)
12069572	Schlalach	1 202	36	2	2	-	-	2	-
12069576	Schlamau	2 459	32	8	8	-	-	3	2
12069580	Schlunkendorf	707	8	7	0	-	-	-	-
12069584	Schmergow	1 636	46	13	4	-	-	10	-
12069588	Schwanebeck	887	33	4	5	2	2	3	-
12069592	Seeburg	938	47	12	11	12	6	1	0
12069596	Seddiner See	2 421	195	34	116	0	0	8	4
12069600	Sputendorf	947	30	6	5	-	-	3	1
12069604	Stahnsdorf	1 391	379	192	105	6	1	8	-
12069608	Steinberg	774	10	4	1	-	-	-	-
12069612	Stücken	1 380	24	15	3	-	-	1	-
12069616	Teltow	2 153	477	230	181	7	5	32	2
12069620	Töplitz	1 815	70	30	18	2	2	8	1
12069624	Trechwitz	1 057	26	10	2	-	-	6	0
12069628	Tremsdorf	918	22	8	8	-	-	1	-
12069632	Treuenbrietzen	7 505	220	112	64	12	11	17	2
12069636	Uetz-Paaren	1 342	32	7	2	2	2	14	1
12069640	Viesen	1 117	14	7	0	1	1	1	-
12069644	Warchau	1 546	23	12	4	0	0	4	-
12069648	Wenzlow	1 623	26	8	1	3	3	2	-
12069652	Werbig	2 854	41	9	23	1	1	1	-
12069656	Werder (Havel)	2 759	348	166	92	11	11	37	2
12069660	Weseram	1 209	40	11	7	-	-	4	-
12069664	Wiesenburg	1 135	81	32	30	26	26	14	0
12069668	Wildenbruch	1 122	88	44	2	22	22	61	6
12069672	Wilhelmshorst	848	70	65	3	-	-	3	-
12069676	Wittbrietzen	1 569	48	17	10	2	2	1	-
12069680	Wollin	2 622	60	23	11	4	4	2	0
12069684	Wust	881	34	9	1	1	1	0	0
12069688	Wusterwitz	2 341	133	63	18	2	2	4	-
12069692	Zauchwitz	1 429	21	11	6	1	1	1	-
12069696	Ziesar	2 398	103	35	26	2	2	7	0
12069700	Zitz	1 368	29	3	1	0	0	0	-
12069000	Landkreis Potsdam-Mittelmark	268 282	9 371	3 663	2 481	497	459	719	103
12070004	Alt Krüssow	699	12	1	0	-	-	-	-
12070008	Bad Wilsnack	6 566	127	60	31	2	-	31	3
12070012	Baek	3 252	72	13	6	-	-	3	-
12070016	Barenthin	1 150	28	3	4	0	0	1	-
12070020	Bendelin	1 391	30	3	1	-	-	2	-
12070024	Bentwisch	1 271	18	6	1	-	-	2	1
12070028	Berge	2 644	76	22	15	0	-	7	-
12070032	Besandten	1 164	22	8	1	1	1	-	-
12070036	Beveringen	1 197	27	6	1	1	1	1	-

# Nutzung und regionaler Gliederung in Brandenburg

Hektar

von										Siedlungs- und Verkehrs- fläche <sup>1)</sup>	Schlüssel- nummer
Verkehrsfläche		Landwirtschaftsfläche			Wald- fläche	Wasser- fläche	Flächen anderer Nutzung				
zu- sammen	darunter	zu- sammen	darunter				zu- sammen	darunter			
	Straße, Weg, Platz		Moor	Heide				Fried- hof	Unland		
(500)	(510-530)	(600)	(650)	(660)	(700)	(800)	(900)	(940)	(950)		
34	34	994	-	-	122	12	2	1	-	74	12069572
59	59	973	-	-	1 385	2	5	1	4	94	12069576
16	16	415	-	-	260	8	1	0	-	24	12069580
30	30	1 382	-	-	43	59	66	1	0	87	12069584
36	31	418	0	-	379	9	6	0	3	73	12069588
28	28	674	-	-	145	3	28	0	1	82	12069592
190	79	359	-	-	1 380	271	19	1	10	394	12069596
45	45	629	-	-	185	24	32	0	-	77	12069600
106	101	423	-	-	190	8	270	184	19	682	12069604
30	30	482	-	-	243	3	6	0	5	40	12069608
39	39	806	-	-	471	39	1	0	0	64	12069612
191	150	1 153	-	-	153	33	108	5	32	706	12069616
74	74	1 152	-	-	237	259	13	1	10	154	12069620
38	38	755	-	-	201	12	20	1	19	71	12069624
26	26	699	-	-	158	11	1	0	0	49	12069628
273	205	2 270	-	-	4 556	106	52	5	45	515	12069632
39	39	953	-	-	152	147	3	0	2	85	12069636
31	31	671	-	-	388	9	3	0	0	46	12069640
54	49	923	-	-	523	6	14	0	14	81	12069644
67	67	735	-	-	775	11	4	1	1	95	12069648
64	64	440	-	-	2 288	7	12	1	3	107	12069652
100	92	807	-	-	229	1 138	90	5	2	490	12069656
29	29	1 062	-	-	11	39	23	1	18	73	12069660
52	38	719	-	-	230	4	8	1	5	148	12069664
58	58	428	-	-	448	7	10	1	8	207	12069668
64	40	26	-	-	680	3	2	0	2	137	12069672
43	42	866	-	-	579	24	5	0	0	92	12069676
84	84	1 125	-	-	1 315	19	12	1	9	147	12069680
27	22	594	-	-	57	125	42	-	42	61	12069684
90	76	1 125	-	-	834	135	17	2	11	230	12069688
38	38	1 037	-	-	300	28	2	0	-	61	12069692
117	103	1 743	-	-	342	16	68	2	27	229	12069696
38	30	1 203	-	-	78	14	5	-	3	68	12069700
9 976	8 786	128 458	0	-	105 425	7 879	5 956	317	1 125	20 421	12069000
22	19	533	-	-	127	2	3	0	3	35	12070004
236	192	2 690	-	-	3 344	96	38	4	1	401	12070008
88	88	2 538	-	-	502	26	23	4	0	167	12070012
32	29	1 031	-	-	46	6	6	1	6	61	12070016
40	37	1 110	-	-	186	13	10	1	-	73	12070020
41	35	975	-	-	190	16	30	0	0	61	12070024
76	75	2 125	-	-	319	25	16	3	-	162	12070028
21	21	891	-	-	7	158	64	-	4	43	12070032
35	24	1 059	-	-	61	10	3	1	2	64	12070036

Noch: 1 Bodenfläche 1997 nach Art der tatsächlichen  
in

Schlüssel- nummer	Verwaltungsbezirk	Boden- fläche insgesamt	da						
			Gebäude- und Freifläche			Betriebsfläche		Erholungsfläche	
			zu- sammen	darunter		zu- sammen	darunter Abbau- land	zu- sammen	darunter Grün- anlage
				Wohnen	Gewerbe, Industrie				
		(999)	(100/200)	(130)	(170)	(300)	(310)	(400)	(420)
12070040	Blüthen	1 853	32	4	2	-	-	2	-
12070044	Boberow	1 432	25	4	1	-	-	0	0
12070048	Boddin-Langnow	2 713	38	5	3	5	3	0	-
12070052	Breese	631	45	32	6	6	1	3	-
12070056	Buchholz	1 602	35	6	1	0	0	1	0
12070060	Cumlosen	2 185	56	28	6	1	-	3	-
12070064	Dallmin	1 581	45	11	18	-	-	6	3
12070068	Dannenwalde	1 800	45	7	12	2	2	3	-
12070072	Demerthin	1 263	45	7	7	1	1	2	0
12070076	Döllen	1 166	28	4	5	2	2	1	-
12070080	Eldenburg	2 573	27	8	4	1	1	2	-
12070084	Falkenhagen	1 067	151	4	127	137	3	35	34
12070088	Frehne	1 335	27	1	4	0	0	1	-
12070092	Garlin	3 724	58	8	4	-	-	2	0
12070096	Gerdshagen	2 150	80	6	40	-	-	3	-
12070100	Giesensdorf	862	26	6	10	4	4	1	-
12070104	Glöwen	4 633	139	33	26	4	4	4	-
12070108	Görike	1 057	20	1	1	0	0	0	-
12070112	Grabow-Buckow	1 029	29	4	2	1	1	1	-
12070116	Granzow	973	17	3	1	3	3	1	-
12070120	Groß Breese	1 729	24	10	0	0	-	0	0
12070124	Groß Pankow	1 839	41	8	8	0	-	1	-
12070128	Groß Wamow	1 387	32	8	3	11	11	3	-
12070132	Groß Welle	734	14	3	0	3	3	1	-
12070136	Groß Woltersdorf	854	17	1	1	0	0	1	-
12070140	Grube	1 355	30	4	3	-	-	0	-
12070144	Gülitz	1 608	40	4	2	-	-	2	-
12070148	Gumtow	1 358	32	5	3	3	3	3	-
12070152	Halenbeck	2 696	51	8	6	4	4	2	-
12070156	Helle	1 476	38	2	2	0	0	1	-
12070160	Hoppenrade	1 809	37	5	8	0	0	2	-
12070164	Hülsebeck	970	15	1	0	3	0	0	-
12070168	Jännersdorf	2 078	17	1	0	1	1	1	-
12070172	Karstädt	2 970	171	42	74	5	-	8	-
12070176	Kehrberg	1 250	33	4	2	-	-	1	-
12070180	Kemnitz	1 769	28	3	3	0	0	1	-
12070184	Klein Gottschow	1 771	23	2	1	1	1	5	-
12070188	Klein Woltersdorf	931	28	4	6	-	-	1	-
12070192	Kleinow	3 042	55	8	3	1	1	4	-
12070196	Kletzke	2 780	34	8	2	2	2	0	-
12070200	Kolrep	1 262	18	2	2	1	1	-	-
12070204	Krampfer	2 256	44	6	2	-	-	-	-
12070208	Krependorf	1 593	28	3	6	0	0	1	-
12070212	Kribbe	1 532	34	6	1	-	-	1	1

# Nutzung und regionaler Gliederung in Brandenburg

Hektar

von										Siedlungs- und Verkehrs- fläche <sup>1)</sup>	Schlüssel- nummer
Verkehrsfläche		Landwirtschaftsfläche			Wald- fläche	Wasser- fläche	Flächen anderer Nutzung				
zu- sammen	darunter	zu- sammen	darunter				zu- sammen	darunter			
	Straße, Weg, Platz		Moor	Heide				Fried- hof	Unland		
(500)	(510-530)	(600)	(650)	(660)	(700)	(800)	(900)	(940)	(950)		
39	39	1 510	-	-	258	4	7	1	-	75	12070040
31	31	856	-	-	440	77	3	0	-	56	12070044
80	74	1 134	-	-	1 440	8	7	1	3	122	12070048
31	31	321	-	-	205	6	14	2	0	85	12070052
43	38	1 320	-	-	182	1	20	1	4	80	12070056
72	72	1 529	-	-	322	166	36	3	3	135	12070060
59	49	1 121	-	-	270	21	60	1	1	111	12070064
50	44	1 267	-	-	407	16	9	1	7	99	12070068
38	35	1 053	-	-	103	19	4	1	3	85	12070072
26	26	875	-	-	221	9	5	1	2	56	12070076
82	76	1 481	-	-	895	72	12	1	1	112	12070080
39	37	645	-	-	34	0	26	1	1	360	12070084
38	38	1 104	-	-	128	5	33	1	3	67	12070088
106	106	2 704	-	-	801	28	25	2	0	168	12070092
85	83	1 784	-	-	157	11	30	1	10	169	12070096
19	19	754	-	-	49	1	9	0	5	46	12070100
159	126	1 918	-	-	2 346	21	42	2	-	303	12070104
24	24	807	-	-	203	2	1	0	1	44	12070108
42	42	904	-	-	46	-	6	1	4	72	12070112
20	20	772	-	-	145	15	1	0	1	38	12070116
73	43	881	-	-	725	13	14	1	1	97	12070120
55	55	1 111	-	-	582	9	39	1	17	99	12070124
45	39	931	-	-	343	6	15	1	-	82	12070128
17	17	638	-	-	51	4	6	0	5	32	12070132
17	17	680	-	-	124	0	15	0	3	35	12070136
42	42	918	-	-	331	28	6	0	-	72	12070140
48	48	1 282	-	-	196	17	24	1	-	91	12070144
39	36	964	-	-	308	8	2	1	1	74	12070148
79	72	2 205	-	-	318	1	37	1	16	133	12070152
42	39	1 145	-	-	222	13	15	0	10	81	12070156
59	59	1 373	-	-	309	11	19	1	15	99	12070160
22	22	776	-	-	137	5	12	0	1	40	12070164
35	35	1 034	-	-	643	2	344	1	4	54	12070168
122	98	2 065	-	-	552	25	22	3	-	309	12070172
32	31	910	-	-	249	10	16	1	7	67	12070176
42	34	1 346	-	-	339	1	13	1	3	71	12070180
45	43	1 145	-	-	533	9	9	1	-	75	12070184
22	22	718	-	-	149	5	9	1	2	52	12070188
78	78	2 041	-	-	807	43	14	2	2	139	12070192
73	73	1 433	-	-	1 124	103	10	1	0	109	12070196
32	32	762	-	-	431	10	7	0	6	51	12070200
59	59	1 812	-	-	306	25	9	1	1	104	12070204
23	23	901	-	-	485	4	152	0	3	52	12070208
38	38	1 231	-	-	204	11	14	1	-	73	12070212

Noch: 1 Bodenfläche 1997 nach Art der tatsächlichen  
in

Schlüssel- nummer	Verwaltungsbezirk	Boden- fläche insgesamt	da						
			Gebäude- und Freifläche			Betriebsfläche		Erholungsfläche	
			zu- sammen	darunter		zu- sammen	darunter Abbau- land	zu- sammen	darunter Grün- anlage
				Wohnen	Gewerbe, Industrie				
		(999)	(100/200)	(130)	(170)	(300)	(310)	(400)	(420)
12070216	Kuhbier	991	19	2	1	0	0	1	-
12070220	Kuhdorf	989	19	3	1	-	-	-	-
12070224	Kunow	2 214	51	5	11	1	1	0	0
12070228	Laaske	920	24	2	4	-	-	1	-
12070232	Laaslich	1 503	25	4	2	-	-	-	-
12070236	Lanz	5 999	81	20	10	6	6	2	-
12070240	Legde	3 101	40	9	1	-	-	3	-
12070244	Lenzen	5 729	119	39	39	6	6	10	1
12070248	Lindenberg	1 055	20	3	4	0	0	1	-
12070252	Lockstädt	697	16	1	1	-	-	1	-
12070256	Lütkenhof	1 319	13	1	1	-	-	-	-
12070260	Mankmuß	2 372	35	4	10	-	-	-	-
12070264	Mansfeld	1 001	16	1	1	-	-	1	-
12070268	Mellen	1 270	22	4	2	3	3	-	-
12070272	Mertensdorf	1 308	25	2	1	1	1	2	-
12070276	Mesendorf	1 074	22	1	4	-	-	-	-
12070280	Meyenburg	3 246	110	31	28	4	4	3	-
12070284	Nebelin	1 056	22	7	1	-	-	1	-
12070288	Nettelbeck	1 069	20	2	4	0	0	1	-
12070292	Nettow	2 109	31	5	5	-	-	-	-
12070296	Perleberg	13 778	548	175	133	21	14	35	20
12070300	Pirow	2 775	49	7	6	1	1	-	-
12070304	Porep	992	18	1	1	1	1	1	-
12070308	Preddöhl	992	30	3	5	0	-	1	-
12070312	Premplin	2 015	47	7	3	1	1	1	-
12070316	Pritzwalk	4 621	326	84	162	10	3	23	4
12070320	Pröttlin	2 323	66	19	4	3	3	2	-
12070324	Putlitz	2 518	91	37	19	0	0	8	0
12070328	Quitzebel	1 040	33	11	11	-	-	3	-
12070332	Reckenzin	1 471	23	3	1	1	1	1	-
12070336	Reetz	819	17	3	0	-	-	1	-
12070340	Retzin	1 845	35	6	5	0	-	5	5
12070344	Rohlsdorf	1 249	25	3	3	1	1	-	-
12070348	Rühstädt	2 879	44	19	3	-	-	2	1
12070352	Sadenbeck	1 176	40	9	5	0	0	1	-
12070356	Sagast	1 258	23	3	1	0	0	1	-
12070360	Schmolde	1 896	44	15	1	3	3	1	0
12070364	Schönebeck	1 896	30	4	2	1	1	-	-
12070368	Schönhagen b. Guntow	1 190	17	2	1	2	2	0	-
12070372	Schrepkow	890	22	3	2	-	-	1	-
12070376	Silmersdorf	825	21	2	3	1	1	1	-
12070380	Steffenshagen	738	22	2	2	3	1	1	-
12070384	Stepenitz	2 683	33	8	4	0	0	3	-
12070388	Telschow-Weitgendorf	2 074	31	2	2	10	10	1	-

1) 100 / 200, 300 (ohne 310), 400, 500, 940



# Nutzung und regionaler Gliederung in Brandenburg

Hektar

von										Siedlungs- und Verkehrs- fläche <sup>1)</sup>	Schlüssel- nummer
Verkehrsfläche		Landwirtschaftsfläche			Wald- fläche	Wasser- fläche	Flächen anderer Nutzung				
zu- sammen	darunter	zu- sammen	darunter				zu- sammen	darunter			
	Straße, Weg, Platz		Moor	Heide				Fried- hof	Unland		
(500)	(510-530)	(600)	(650)	(660)	(700)	(800)	(900)	(940)	(950)		
26	26	830	-	-	100	1	15	1	4	46	12070216
38	38	801	-	-	114	1	15	0	7	58	12070220
57	56	1 739	-	-	337	18	11	1	8	109	12070224
24	22	740	-	-	105	2	25	1	2	49	12070228
36	36	1 147	-	-	270	20	6	1	0	62	12070232
186	181	2 734	-	-	2 754	185	49	2	0	272	12070236
94	71	1 643	-	-	1 193	92	36	2	-	139	12070240
197	176	2 891	-	-	1 929	461	116	4	0	330	12070244
28	28	880	-	-	111	5	9	1	4	50	12070248
18	18	542	-	-	95	6	20	-	7	34	12070252
37	33	991	-	-	252	6	20	1	5	50	12070256
63	63	1 271	-	-	971	21	11	1	-	99	12070260
23	22	728	-	-	218	11	5	0	2	39	12070264
37	37	975	-	-	225	2	6	0	-	60	12070268
29	29	1 141	-	-	95	2	13	1	4	57	12070272
29	29	855	-	-	156	-	11	0	7	52	12070276
94	79	2 346	-	-	635	10	44	3	11	210	12070280
32	27	851	-	-	140	7	3	1	-	56	12070284
44	43	783	-	-	203	5	13	1	6	66	12070288
51	51	1 511	-	-	491	21	5	1	-	83	12070292
478	415	7 413	-	-	4 453	111	719	13	0	1 080	12070296
61	61	2 359	-	-	266	25	13	2	0	113	12070300
37	34	776	-	-	145	2	13	1	6	56	12070304
23	23	870	-	-	20	40	8	1	6	55	12070308
54	43	1 753	-	-	124	23	10	1	0	104	12070312
217	172	3 628	-	-	280	19	117	11	13	585	12070316
55	55	1 871	-	-	298	14	15	1	0	124	12070320
74	70	1 828	-	-	465	11	41	3	4	176	12070324
29	29	583	-	-	236	91	64	0	-	66	12070328
57	40	1 070	-	-	301	12	6	1	-	82	12070332
28	28	600	-	-	163	5	5	1	-	47	12070336
57	49	1 200	-	-	501	36	12	1	-	97	12070340
32	32	1 036	-	-	104	26	26	0	5	57	12070344
60	60	2 192	-	-	99	325	156	1	2	108	12070348
34	34	1 018	-	-	51	22	10	1	2	76	12070352
32	32	947	-	-	244	1	11	1	4	57	12070356
45	40	1 598	-	-	185	1	21	1	6	90	12070360
55	55	922	-	-	875	1	12	1	2	87	12070364
26	26	828	-	-	305	9	2	0	-	44	12070368
31	29	788	-	-	36	7	5	0	4	55	12070372
29	29	696	-	-	61	6	11	0	2	52	12070376
13	13	619	-	-	65	2	13	0	10	38	12070380
46	46	874	-	-	1 624	7	95	2	3	84	12070384
66	66	1 593	-	-	352	3	17	1	3	98	12070388

Noch: 1 Bodenfläche 1997 nach Art der tatsächlichen  
in

Schlüssel- nummer	Verwaltungsbezirk	Boden- fläche insgesamt	da						
			Gebäude- und Freifläche			Betriebsfläche		Erholungsfläche	
			zu- sammen	darunter		zu- sammen	darunter Abbau- land	zu- sammen	darunter Grün- anlage
				Wohnen	Gewerbe, Industrie				
		(999)	(100/200)	(130)	(170)	(300)	(310)	(400)	(420)
12070392	Triglitz	1 021	20	2	1	0	0	1	-
12070396	Tüchen	1 572	35	2	3	1	1	-	-
12070400	Vehlin	725	12	1	0	1	1	1	1
12070404	Vehlow	1 710	48	8	7	0	0	2	-
12070408	Vettin	636	16	2	1	1	1	-	-
12070412	Viesecke	2 056	38	7	5	-	-	1	-
12070416	Weisen	1 560	57	29	13	-	-	3	0
12070420	Wilmsdorf	1 504	33	3	2	-	-	-	-
12070424	Wittenberge	3 772	519	216	224	23	-	64	18
12070428	Wolfshagen	3 948	88	11	17	1	1	6	1
12070432	Wootz	3 030	73	15	7	5	5	2	-
12070436	Wutike	1 778	41	3	3	1	1	1	0
12070000	Landkreis Prignitz	212 287	5 610	1 331	1 270	320	128	353	94
12071004	Atterwasch	941	17	3	3	8	8	4	-
12071008	Bagenz	992	34	5	3	1	1	30	-
12071012	Bärenbrück	856	15	5	3	5	2	1	-
12071016	Bärenklau	1 990	30	6	6	-	-	2	-
12071020	Bloischdorf	482	16	2	1	-	-	0	0
12071024	Bohsdorf	819	27	11	3	1	1	1	-
12071028	Briesen	905	45	23	6	-	-	2	1
12071032	Burg/Spreewald	3 051	269	120	25	7	6	5	2
12071036	Casel	3 011	69	9	53	418	386	2	-
12071040	Dissen	1 279	31	11	1	-	-	2	0
12071044	Döbern	1 582	196	106	71	-	-	7	0
12071048	Domsdorf	748	11	6	1	-	-	2	-
12071052	Drachhausen	3 836	68	18	2	4	4	4	1
12071056	Drebkau	2 150	103	42	43	9	8	7	1
12071060	Drehnow	1 095	43	15	0	-	-	-	-
12071064	Drewitz	2 674	31	8	3	38	38	1	0
12071068	Drieschnitz-Kahsel	1 065	30	6	2	-	-	1	0
12071072	Fehrow	1 952	23	6	2	12	12	1	-
12071076	Forst/Lausitz	10 986	681	323	228	1 311	1 311	83	29
12071080	Frauendorf	404	15	6	1	-	-	-	-
12071084	Friedrichshain	518	38	15	9	-	-	-	-
12071088	Gablenz	514	8	6	0	-	-	0	-
12071092	Gahry	563	33	5	2	-	-	-	-
12071096	Gallinchen	548	81	53	14	0	0	1	1
12071100	Gosda	2 271	38	14	5	841	841	-	-
12071104	Grabko	1 137	9	1	1	4	4	0	0
12071108	Grano	671	14	4	5	0	0	2	1
12071112	Graustein	1 158	24	12	3	-	-	3	-
12071116	Greifenhain	926	23	10	3	60	60	1	-
12071120	Grießen	1 163	30	4	10	5	0	2	-

# Nutzung und regionaler Gliederung in Brandenburg

Hektar

von										Siedlungs- und Verkehrs- fläche <sup>1)</sup>	Schlüssel- nummer
Verkehrsfläche		Landwirtschaftsfläche			Wald- fläche	Wasser- fläche	Flächen anderer Nutzung				
zu- sammen	darunter	zu- sammen	darunter				zu- sammen	darunter			
	Straße, Weg, Platz		Moor	Heide				Fried- hof	Unland		
(500)	(510-530)	(600)	(650)	(660)	(700)	(800)	(900)	(940)	(950)		
31	31	855	-	-	102	2	10	0	2	52	12070392
43	43	1 260	-	-	222	4	5	1	4	79	12070396
17	17	646	-	-	27	20	1	0	-	31	12070400
43	43	1 525	-	-	60	27	5	1	3	94	12070404
17	17	511	-	-	82	3	6	1	4	34	12070408
60	60	1 484	-	-	444	17	12	1	1	100	12070412
78	59	843	-	-	547	16	16	2	1	140	12070416
45	45	1 360	-	-	54	3	8	1	3	79	12070420
292	204	2 016	-	-	273	421	163	24	12	922	12070424
116	116	2 758	-	-	905	50	25	3	1	213	12070428
54	54	2 484	-	-	26	301	85	1	2	130	12070432
44	39	1 200	-	-	440	28	23	1	21	87	12070436
6 440	5 862	144 515	-	-	47 728	3 764	3 557	154	349	12 749	12070000
30	30	318	-	-	558	6	1	1	-	52	12071004
48	31	209	-	-	592	70	9	1	1	113	12071008
30	23	339	-	-	320	141	5	0	1	50	12071012
47	47	522	-	-	1 375	14	0	0	0	79	12071016
13	13	284	-	-	165	2	1	0	-	30	12071020
28	28	283	-	-	460	15	4	0	4	56	12071024
37	37	459	-	-	333	14	14	1	2	84	12071028
106	106	2 301	-	-	257	95	11	4	6	386	12071032
96	61	530	-	-	1 727	25	144	0	7	199	12071036
53	50	959	-	-	199	27	8	1	2	88	12071040
71	60	356	-	-	887	59	7	5	-	279	12071044
34	27	337	-	-	359	3	2	1	-	47	12071048
80	80	978	-	-	2 679	21	2	1	0	154	12071052
81	69	816	-	-	865	12	257	4	245	196	12071056
30	30	789	-	-	213	17	3	1	2	75	12071060
66	66	612	-	-	1 889	38	1	1	-	99	12071064
32	32	612	-	-	382	5	3	1	-	63	12071068
40	40	432	-	-	1 414	21	9	0	7	65	12071072
487	433	4 604	-	-	2 944	424	452	21	11	1 272	12071076
19	10	180	-	-	171	18	0	0	-	35	12071080
16	14	21	-	-	416	1	25	1	16	55	12071084
18	18	310	-	-	148	30	0	0	-	27	12071088
17	17	374	-	-	129	10	-	-	-	49	12071092
36	36	188	-	-	216	13	12	1	10	119	12071096
59	47	482	-	-	846	4	0	0	0	98	12071100
34	26	310	-	-	765	14	0	0	-	43	12071104
18	18	308	-	-	325	3	-	-	-	34	12071108
47	47	435	-	-	638	2	10	1	0	75	12071112
44	32	533	-	-	238	10	17	0	6	68	12071116
40	35	458	-	-	600	24	4	0	-	77	12071120

Noch: 1 Bodenfläche 1997 nach Art der tatsächlichen  
in

Schlüssel- nummer	Verwaltungsbezirk	Boden- fläche insgesamt	da						
			Gebäude- und Freifläche			Betriebsfläche		Erholungsfläche	
			zu- sammen	darunter		zu- sammen	darunter	zu- sammen	darunter
				Wohnen	Gewerbe, Industrie		Abbau- land		Grün- anlage
		(999)	(100/200)	(130)	(170)	(300)	(310)	(400)	(420)
12071124	Groß Döbbern	1 176	31	15	3	0	0	3	-
12071128	Groß Drewitz	1 468	49	7	8	12	12	4	3
12071132	Groß Gaglow	459	56	26	7	0	-	2	0
12071136	Groß Gastrose	1 619	40	14	11	2	1	5	0
12071140	Groß Kölzig	1 133	40	22	10	0	0	5	-
12071144	Groß Luja	779	17	6	1	0	0	1	-
12071148	Groß Oßnig	1 158	29	15	3	-	-	0	0
12071152	Groß Schacksdorf	1 981	37	20	5	6	6	2	-
12071156	Grötsch	414	7	2	0	114	114	1	-
12071160	Guben	4 376	657	224	365	102	93	39	17
12071164	Guhrow	661	23	8	1	8	8	1	-
12071168	Haasow	750	15	9	0	-	-	1	-
12071172	Haidemühl	1 502	30	12	18	81	81	-	-
12071176	Heinersbrück	1 955	48	26	8	-	-	2	-
12071180	Horno	1 047	25	5	2	1	1	1	-
12071184	Hornow	1 333	19	7	1	0	0	-	-
12071188	Jämlitz	2 377	33	12	4	-	-	-	-
12071192	Jänschwalde	3 239	76	28	14	-	-	3	0
12071196	Jehserig	1 587	29	14	5	156	156	1	1
12071200	Jerischke	3 383	17	7	2	-	-	-	-
12071204	Jethe	914	12	4	2	19	19	0	0
12071208	Jocksdorf	743	24	4	2	-	-	1	-
12071212	Kathlow	2 013	15	8	1	472	472	-	-
12071220	Kerkwitz	865	20	10	5	14	14	1	0
12071224	Kiekebusch	379	29	24	2	-	-	0	0
12071228	Klein Döbbern	919	14	9	0	-	-	13	-
12071232	Klein Düben	485	12	3	0	-	-	-	-
12071236	Klein Kölzig	599	23	12	8	6	6	0	-
12071240	Klein Loitz	668	23	8	2	1	1	1	-
12071244	Kolkwitz	10 400	405	201	68	35	11	26	7
12071248	Komptendorf	650	21	10	1	-	-	2	-
12071252	Koppatz	402	15	7	3	8	8	-	-
12071256	Krayne	367	7	3	1	-	-	-	-
12071260	Laubsdorf	667	33	16	2	0	0	2	-
12071264	Laubst	865	31	10	5	5	-	-	-
12071268	Lauschütz	362	8	2	1	0	0	-	-
12071272	Leuthen	1 757	42	27	2	10	10	5	-
12071276	Lieskau	529	13	3	2	0	0	-	-
12071280	Lübbinchen	885	25	7	1	0	0	0	-
12071284	Mattendorf	399	10	4	1	1	1	-	-
12071288	Maust	1 436	19	8	2	17	17	-	-
12071292	Müschchen	465	17	6	1	-	-	2	1
12071296	Neuendorf	1 195	281	23	251	31	29	8	-
12071300	Neuhausen	1 098	23	16	3	-	-	91	-

# Nutzung und regionaler Gliederung in Brandenburg

Hektar

von										Siedlungs- und Verkehrs- fläche <sup>1)</sup>	Schlüssel- nummer
Verkehrsfläche		Landwirtschaftsfläche			Wald- fläche	Wasser- fläche	Flächen anderer Nutzung				
zu- sammen	darunter	zu- sammen	darunter				zu- sammen	darunter			
	Straße, Weg, Platz		Moor	Heide				Fried- hof	Unland		
(500)	(510-530)	(600)	(650)	(660)	(700)	(800)	(900)	(940)	(950)		
39	31	507	-	-	581	4	10	1	1	73	12071124
33	33	698	-	-	613	58	1	1	-	86	12071128
35	35	226	-	-	83	2	55	1	-	94	12071132
61	54	797	-	-	667	36	12	1	2	107	12071136
47	41	327	-	-	696	16	2	1	-	93	12071140
23	22	276	-	-	453	5	4	1	-	42	12071144
53	39	458	-	-	604	4	8	1	0	83	12071148
87	86	578	-	-	1 148	118	6	1	1	126	12071152
12	10	180	-	-	14	1	84	-	-	20	12071156
277	194	2 074	-	-	1 093	81	54	13	5	995	12071160
31	30	504	-	-	82	9	4	0	0	55	12071164
38	27	337	-	-	353	6	0	0	-	54	12071168
19	14	437	-	-	435	18	481	-	-	49	12071172
87	72	1 107	-	-	628	20	63	0	-	138	12071176
45	37	524	-	-	391	3	57	-	-	71	12071180
40	40	484	-	-	775	5	11	1	2	60	12071184
53	53	394	-	-	1 869	7	21	1	20	87	12071188
115	86	850	-	-	2 185	11	1	1	-	195	12071192
51	49	644	-	-	683	22	1	1	1	82	12071196
60	60	310	-	-	2 936	50	9	0	2	78	12071200
32	32	335	-	-	507	7	1	0	0	44	12071204
16	13	223	-	-	146	4	329	0	-	41	12071208
91	54	394	-	-	952	83	5	0	0	106	12071212
50	30	205	-	-	570	3	1	1	-	72	12071220
37	30	156	-	-	137	16	3	0	-	67	12071224
37	34	458	-	-	307	74	16	1	0	64	12071228
10	10	309	-	-	144	4	5	0	-	23	12071232
25	18	224	-	-	311	10	1	0	-	49	12071236
19	19	246	-	-	372	5	2	0	1	43	12071240
544	447	5 401	-	-	3 655	288	46	8	16	1 007	12071244
22	22	369	-	-	230	4	2	1	-	46	12071248
19	12	181	-	-	175	3	1	0	-	34	12071252
8	8	124	-	-	199	29	0	0	-	16	12071256
24	24	421	-	-	182	4	0	0	-	60	12071260
40	24	630	-	-	134	4	20	-	-	77	12071264
11	11	164	-	-	177	1	0	0	0	20	12071268
74	65	695	-	-	917	3	12	1	-	121	12071272
16	16	263	-	-	230	7	1	0	0	29	12071276
24	24	275	-	-	502	58	0	0	-	50	12071280
12	12	178	-	-	196	1	0	0	-	23	12071284
43	34	369	-	-	97	857	33	1	18	62	12071288
15	15	393	-	-	25	13	1	0	-	34	12071292
91	51	358	-	1	359	46	22	1	0	381	12071296
38	22	226	-	-	474	241	6	1	0	152	12071300

Noch: 1 Bodenfläche 1997 nach Art der tatsächlichen  
in

Schlüssel- nummer	Verwaltungsbezirk	Boden- fläche insgesamt  (999)	da						
			Gebäude- und Freifläche			Betriebsfläche		Erholungsfläche	
			zu- sammen  (100/200)	darunter		zu- sammen  (300)	darunter Abbau- land  (310)	zu- sammen  (400)	darunter Grün- anlage  (420)
				Wohnen  (130)	Gewerbe, Industrie  (170)				
12071304	Peitz	1 337	183	113	46	6	1	15	4
12071308	Pinnow	3 654	51	9	3	1	1	9	3
12071312	Preilack	1 682	35	10	19	0	0	2	0
12071316	Preschen	2 397	29	9	3	1	1	2	-
12071320	Proschim	1 351	30	9	5	5	5	4	-
12071324	Reicherskreuz	1 965	4	0	0	-	-	-	-
12071328	Reuthen	1 044	21	6	2	8	8	9	-
12071332	Roggosen	590	36	9	3	-	-	2	-
12071336	Schenkendöbern	1 392	42	10	7	2	0	0	-
12071340	Schmogrow	1 059	29	13	1	0	0	2	0
12071344	Schorbus	2 163	55	27	5	12	4	1	0
12071348	Schwarze Pumpe	1 375	108	61	33	5	4	2	-
12071352	Sellessen	2 262	53	20	1	-	-	13	0
12071356	Sembten	1 083	23	5	1	1	0	7	7
12071360	Sergen	995	18	9	2	2	2	1	-
12071364	Siewisch	1 086	28	9	6	62	62	-	-
12071368	Simmersdorf	530	32	9	3	-	-	-	-
12071372	Spremberg	11 336	700	287	215	3 989	3 988	37	10
12071376	Staakow	2 989	7	3	1	-	-	-	-
12071380	Striesow	692	12	5	1	1	1	1	-
12071384	Tauer	4 190	57	22	9	5	5	13	-
12071388	Trebendorf	861	20	4	2	-	-	1	-
12071392	Tschernitz	761	47	22	14	0	0	4	0
12071396	Türkendorf	564	10	3	2	1	1	-	-
12071400	Turnow	2 120	42	24	1	4	-	1	0
12071404	Wadelsdorf	791	13	2	1	0	0	-	-
12071408	Welzow	1 083	179	78	70	4	-	9	0
12071412	Werben	2 495	95	46	5	0	0	2	0
12071416	Wolfshain	562	21	8	8	13	13	1	-
12071000	Landkreis Spree-Neiße	166 155	6 435	2 593	1 815	7 950	7 842	523	90
12072004	Ahrensdorf	762	18	4	-	-	-	0	0
12072008	Altes Lager	214	46	22	22	9	9	1	0
12072012	Baruth	1 873	111	14	28	8	8	22	17
12072016	Blankenfelde	1 226	283	172	3	0	-	8	4
12072020	Blankensee	1 102	27	9	9	1	1	-	-
12072024	Blönsdorf	2 207	60	8	4	5	5	3	0
12072028	Bochow	1 380	30	4	1	0	0	2	-
12072032	Bollensdorf	504	8	1	3	1	1	0	-
12072036	Borgisdorf	895	13	0	1	1	1	1	-
12072040	Buckow	1 198	12	1	0	1	1	0	-
12072044	Christinendorf	873	16	1	-	1	-	0	-
12072048	Dahlewitz	1 032	160	3	54	-	-	0	0
12072052	Dahme	3 409	145	14	77	4	4	11	-

# Nutzung und regionaler Gliederung in Brandenburg

Hektar

von										Siedlungs- und Verkehrs- fläche <sup>1)</sup>	Schlüssel- nummer
Verkehrsfläche		Landwirtschaftsfläche			Wald- fläche	Wasser- fläche	Flächen anderer Nutzung				
zu- sammen	darunter	zu- sammen	darunter				zu- sammen	darunter			
	Straße, Weg, Platz		Moor	Heide				Fried- hof	Unland		
(500)	(510-530)	(600)	(650)	(660)	(700)	(800)	(900)	(940)	(950)		
96	82	941	-	-	40	49	8	4	2	302	12071304
58	58	469	0	-	3 006	55	5	1	3	119	12071308
54	33	354	-	-	1 231	5	0	0	-	91	12071312
61	61	486	-	-	1 786	16	16	1	0	93	12071316
46	38	750	-	-	356	14	146	1	126	81	12071320
29	29	192	-	-	1 739	2	0	0	-	33	12071324
36	36	356	-	-	579	33	2	1	-	68	12071328
40	35	165	-	-	346	1	1	0	-	78	12071332
43	43	676	-	-	574	53	0	0	-	88	12071336
38	38	671	-	-	262	36	20	0	4	70	12071340
63	58	1 113	-	-	878	6	35	0	0	128	12071344
110	69	590	-	-	335	4	220	2	14	223	12071348
76	64	521	-	-	996	557	47	1	0	141	12071352
28	28	717	-	-	291	17	0	0	0	58	12071356
55	55	428	-	-	426	63	2	0	-	75	12071360
33	28	579	-	-	357	10	18	1	-	61	12071364
24	17	267	-	-	191	5	9	1	9	57	12071368
411	334	2 100	-	-	3 318	68	713	12	33	1 160	12071372
50	50	115	-	-	2 754	63	0	0	-	57	12071376
32	30	450	-	-	176	15	5	0	2	45	12071380
79	79	869	-	-	3 106	60	1	1	-	151	12071384
23	23	437	-	-	365	13	2	1	-	45	12071388
31	31	356	-	-	286	12	23	1	6	83	12071392
18	18	277	-	-	256	2	0	0	-	28	12071396
53	52	573	-	-	1 431	15	1	1	0	101	12071400
28	28	230	-	-	509	2	8	0	-	41	12071404
111	37	291	-	-	191	9	289	4	231	308	12071408
75	74	1 966	-	-	306	43	9	2	3	173	12071412
23	17	161	-	-	277	32	33	1	2	46	12071416
6 084	5 146	60 749	0	1	75 764	4 641	4 010	131	828	13 280	12071000
48	36	483	-	-	177	31	5	0	3	66	12072004
27	20	40	-	-	25	0	67	2	1	75	12072008
94	81	859	-	-	753	11	15	3	1	230	12072012
101	75	537	-	-	252	34	12	2	8	394	12072016
22	22	409	-	-	123	417	104	-	39	49	12072020
55	46	1 920	-	-	133	8	24	1	21	119	12072024
31	31	1 294	-	-	12	4	6	0	3	64	12072028
11	11	331	-	-	147	5	0	0	0	20	12072032
21	21	846	-	-	2	10	1	0	1	36	12072036
25	25	428	-	-	729	0	2	0	1	38	12072040
17	17	756	-	-	66	10	6	0	0	34	12072044
72	65	522	-	-	249	6	23	0	18	232	12072048
95	91	2 362	-	-	760	23	8	4	0	255	12072052

Noch: 1 Bodenfläche 1997 nach Art der tatsächlichen  
in

Schlüssel- nummer	Verwaltungsbezirk	Boden- fläche insgesamt	da						
			Gebäude- und Freifläche			Betriebsfläche		Erholungsfläche	
			zu- sammen	darunter		zu- sammen	darunter Abbau- land	zu- sammen	darunter Grün- anlage
				Wohnen	Gewerbe, Industrie				
		(999)	(100/200)	(130)	(170)	(300)	(310)	(400)	(420)
12072056	Danna	1 667	25	2	1	2	2	-	-
12072060	Dennewitz	1 104	18	3	1	0	0	-	-
12072064	Diedersdorf	1 100	51	9	0	-	-	2	0
12072068	Dornswalde	2 305	20	1	-	2	2	1	-
12072072	Gadsdorf	620	11	1	-	5	5	1	-
12072076	Gebersdorf	1 431	18	0	12	0	0	1	-
12072080	Genshagen	1 521	294	6	71	1	1	2	-
12072084	Glau	710	17	2	9	0	0	-	-
12072088	Glienick	2 124	72	7	10	20	20	4	0
12072092	Görsdorf	2 215	22	0	14	2	2	1	-
12072096	Gräfendorf	836	15	2	1	1	1	2	-
12072100	Gröben	1 642	38	2	0	6	3	0	0
12072104	Groß Kienitz	619	34	12	12	2	2	-	-
12072108	Groß Machnow	1 664	89	8	3	2	1	4	3
12072112	Groß Schulzendorf	1 212	35	5	9	8	8	2	1
12072116	Groß Ziescht	2 790	22	0	-	0	0	0	-
12072120	Großbeeren	2 416	149	8	0	13	1	5	0
12072124	Großbeuthen	1 025	23	1	-	-	-	1	1
12072128	Grüna	758	15	4	1	2	2	4	-
12072132	Herbersdorf	639	7	0	-	1	1	-	-
12072136	Hohenahlsdorf	461	11	2	3	-	-	1	-
12072140	Hohengörsdorf	696	10	0	0	1	1	0	-
12072144	Hohenseefeld	1 679	61	4	20	0	0	1	-
12072148	Horstfelde	838	24	2	-	27	27	1	-
12072152	Horstwalde	1 962	11	1	-	1	1	-	-
12072156	Ihlow	935	18	2	0	1	1	1	-
12072160	Illmersdorf	999	14	1	0	2	2	4	-
12072164	Jühnsdorf	1 118	45	4	-	0	0	-	-
12072168	Jüterbog	10 154	477	119	262	19	15	32	1
12072172	Kallinchen	1 216	45	1	-	97	1	1	0
12072176	Kemnitz	2 638	42	12	5	-	-	2	-
12072180	Kerzendorf	900	12	0	1	2	1	1	1
12072184	Kiasdorf	2 515	22	-	-	1	1	10	10
12072188	Klausdorf	1 015	123	8	9	10	9	1	-
12072192	Klein Schulzendorf	755	34	10	2	6	6	8	0
12072196	Kliestow	788	16	1	3	3	3	1	-
12072200	Kloster Zinna	1 367	43	12	15	-	-	5	-
12072204	Kummersdorf-Alexanderdorf	685	34	1	0	0	0	2	0
12072208	Kummersdorf-Gut	2 240	71	-	-	11	-	-	-
12072212	Langenlipsdorf	1 310	33	2	2	-	-	1	0
12072220	Ließen	555	6	1	1	0	0	-	-
12072224	Lindenbrück	2 534	35	1	-	2	2	7	6
12072228	Löwenbruch	1 098	65	2	-	-	-	3	3
12072232	Luckenwalde	4 671	566	89	417	25	21	25	1



# Nutzung und regionaler Gliederung in Brandenburg

Hektar

von										Siedlungs- und Verkehrs- fläche <sup>1)</sup>	Schlüssel- nummer
Verkehrsfläche		Landwirtschaftsfläche			Wald- fläche	Wasser- fläche	Flächen anderer Nutzung				
zu- sammen	darunter	zu- sammen	darunter				zu- sammen	darunter			
	Straße, Weg, Platz		Moor	Heide				Fried- hof	Unland		
(500)	(510-530)	(600)	(650)	(660)	(700)	(800)	(900)	(940)	(950)		
35	35	1 349	-	-	251	4	0	0	-	60	12072056
47	24	809	-	-	205	2	23	0	5	65	12072060
51	26	741	-	-	222	25	8	1	4	105	12072064
47	47	399	-	-	1 806	9	20	1	3	68	12072068
16	16	411	-	-	160	3	13	0	12	28	12072072
40	40	763	-	-	584	4	21	0	6	59	12072076
79	56	572	-	-	520	32	21	0	20	375	12072080
26	26	305	-	-	224	10	129	1	11	43	12072084
51	51	1 393	-	-	544	11	29	1	29	128	12072088
57	57	1 198	-	-	924	9	3	1	0	82	12072092
18	18	395	-	-	352	1	51	0	0	36	12072096
39	39	1 129	-	-	290	124	15	1	14	81	12072100
22	20	502	-	-	47	9	4	-	4	56	12072104
53	49	1 306	-	-	116	57	37	0	36	148	12072108
24	24	979	-	-	135	13	16	0	16	62	12072112
54	54	754	-	-	1 952	5	2	1	1	77	12072116
232	133	1 571	-	-	313	50	83	3	35	401	12072120
28	28	628	-	-	297	44	5	1	4	52	12072124
50	26	525	-	-	139	7	16	1	5	70	12072128
20	20	373	-	-	230	8	0	0	-	27	12072132
10	10	379	-	-	58	1	1	0	0	22	12072136
14	14	650	-	-	18	2	1	1	-	25	12072140
50	50	1 191	-	-	363	11	2	1	1	113	12072144
21	21	456	-	-	206	22	81	0	76	46	12072148
32	32	354	-	-	1 551	11	3	0	2	43	12072152
24	24	662	-	-	221	5	1	0	1	44	12072156
21	21	603	-	-	352	3	1	0	0	39	12072160
47	47	572	-	-	440	6	7	1	6	93	12072164
180	151	2 013	-	48	688	36	6 708	6	22	700	12072168
28	28	278	-	-	606	116	44	0	32	170	12072172
55	41	601	-	-	1 936	1	1	0	-	99	12072176
44	37	432	-	-	392	10	7	3	3	61	12072180
79	58	568	-	-	1 791	35	9	0	4	111	12072184
37	37	302	-	-	400	115	26	1	25	164	12072188
23	23	477	-	-	144	31	31	0	2	66	12072192
32	26	503	-	-	189	30	14	0	8	48	12072196
58	42	409	-	-	821	14	16	4	1	111	12072200
22	22	403	-	-	207	9	9	1	8	58	12072204
42	27	6	-	-	2 073	22	14	-	14	125	12072208
42	38	942	-	-	288	1	3	0	3	76	12072212
17	16	162	-	-	349	1	20	0	0	23	12072220
75	63	394	-	-	1 787	209	25	1	25	117	12072224
32	32	826	-	-	112	14	45	1	45	101	12072228
264	231	2 027	-	0	1 379	52	333	23	20	881	12072232

Noch: 1 Bodenfläche 1997 nach Art der tatsächlichen  
in

Schlüssel- nummer	Verwaltungsbezirk	Boden- fläche insgesamt	da						
			Gebäude- und Freifläche			Betriebsfläche		Erholungsfläche	
			zu- sammen	darunter		zu- sammen	darunter Abbau- land	zu- sammen	darunter Grün- anlage
				Wohnen	Gewerbe, Industrie				
		(999)	(100/200)	(130)	(170)	(300)	(310)	(400)	(420)
12072236	Lüdersdorf	1 154	30	2	4	0	0	0	-
12072240	Ludwigsfelde	1 346	583	55	213	1	-	15	10
12072244	Mahlow	1 489	301	18	3	13	11	5	1
12072248	Malterhausen	2 069	37	10	13	4	3	4	0
12072252	Markendorf	2 645	62	16	14	8	8	-	-
12072256	Märkisch Wilmersdorf	815	37	1	-	1	-	16	16
12072260	Mehlsdorf	746	15	2	6	2	2	0	-
12072264	Meinsdorf	1 840	48	4	3	1	1	1	-
12072268	Mellensee	789	80	1	2	0	0	2	0
12072272	Merzdorf	2 129	13	2	1	1	1	3	-
12072276	Mückendorf	1 802	19	0	1	4	4	-	-
12072280	Nächst Neuendorf	497	54	11	4	2	-	2	2
12072284	Neuheim	450	23	4	18	-	-	1	-
12072288	Neuhof	847	11	3	2	1	1	1	-
12072292	Niebendorf-Heinsdorf	1 931	33	6	2	3	3	1	-
12072296	Niedergörsdorf	4 055	140	27	33	145	3	2	-
12072300	Niendorf	672	6	2	0	-	-	-	-
12072304	Nonnendorf	422	24	3	5	2	2	3	0
12072308	Nunsdorf	857	23	1	2	0	0	-	-
12072312	Nuthe-Urstromtal	33 391	451	64	103	14	14	17	1
12072316	Oehna	1 732	42	7	8	3	-	8	-
12072320	Osdorf	1 671	56	2	1	-	-	-	-
12072324	Paplitze	1 817	151	1	-	1	1	0	0
12072328	Petkus	2 081	48	9	15	0	0	3	1
12072332	Prensdorf	760	10	1	1	-	-	0	-
12072336	Radeland	1 950	33	0	-	4	2	0	-
12072340	Rangsdorf	1 708	299	6	3	1	-	18	0
12072344	Rehagen	959	80	16	1	6	6	1	1
12072348	Reinsdorf	919	21	1	11	2	2	1	-
12072352	Riesdorf	1 107	10	2	-	0	0	-	-
12072356	Rietdorf	898	10	1	2	1	1	-	-
12072360	Rohrbeck	885	26	2	0	-	-	1	-
12072364	Rosenthal	1 549	21	1	13	1	1	1	-
12072368	Saalow	889	75	0	-	0	-	-	-
12072372	Schlenzer	1 819	26	2	2	1	1	1	-
12072376	Schöbendorf	1 583	18	0	-	0	0	1	-
12072380	Schöna-Kolpien	2 197	23	2	4	6	6	2	-
12072384	Schönefeld	667	39	1	0	2	2	-	-
12072388	Schöneiche	1 447	28	1	-	97	0	3	0
12072392	Schönhagen	834	16	4	4	0	0	-	-
12072396	Schönow	814	19	1	-	8	8	1	-
12072400	Seehausen	1 180	24	4	1	2	-	2	-
12072404	Sernow	942	14	2	0	1	1	-	-
12072408	Siethen	1 449	37	3	-	-	-	-	-

# Nutzung und regionaler Gliederung in Brandenburg

Hektar

von										Siedlungs- und Verkehrs- fläche <sup>1)</sup>	Schlüssel- nummer
Verkehrsfläche		Landwirtschaftsfläche			Wald- fläche	Wasser- fläche	Flächen anderer Nutzung				
zu- sammen	darunter	zu- sammen	darunter				zu- sammen	darunter			
	Straße, Weg, Platz		Moor	Heide				Fried- hof	Unland		
(500)	(510-530)	(600)	(650)	(660)	(700)	(800)	(900)	(940)	(950)		
24	24	1 029	-	-	52	14	5	0	0	55	12072236
141	107	186	-	-	401	4	15	2	1	742	12072240
135	109	898	-	9	93	10	34	3	30	446	12072244
53	53	1 015	-	-	942	1	14	1	0	95	12072248
71	71	1 217	-	-	1 275	5	9	0	3	133	12072252
25	22	590	-	-	135	9	1	0	1	80	12072256
16	16	541	-	-	161	8	2	0	-	32	12072260
40	40	1 416	-	-	300	24	10	1	9	90	12072264
36	30	389	-	-	125	107	50	1	49	118	12072268
57	57	427	-	-	1 570	2	57	1	0	72	12072272
65	45	383	-	-	1 323	7	0	0	-	85	12072276
20	19	333	-	-	50	4	32	1	31	79	12072280
13	13	166	-	-	88	1	157	-	3	38	12072284
25	20	307	-	-	484	6	13	-	1	37	12072288
48	47	1 390	-	-	443	4	9	1	0	83	12072292
109	86	2 468	-	100	889	7	295	0	7	392	12072296
18	18	276	-	-	368	2	1	0	1	25	12072300
10	10	377	-	-	5	0	0	0	-	37	12072304
17	17	760	-	-	52	5	0	-	0	40	12072308
928	847	10 936	-	0	19 941	379	725	39	114	1 434	12072312
51	43	965	-	-	657	4	2	0	0	104	12072316
44	44	1 436	-	-	108	13	14	0	6	100	12072320
41	41	764	-	-	847	11	1	1	-	193	12072324
41	41	974	-	-	992	3	20	1	3	93	12072328
21	21	311	-	-	413	3	1	1	1	32	12072332
46	46	246	-	-	1 617	4	0	0	-	81	12072336
109	97	704	-	-	177	373	28	1	27	427	12072340
34	23	480	-	-	308	9	41	1	41	116	12072344
20	20	578	-	-	252	0	44	0	0	42	12072348
21	21	505	-	-	568	2	1	0	0	31	12072352
20	20	615	-	-	245	6	1	0	1	30	12072356
29	21	766	-	-	53	5	4	0	1	57	12072360
51	47	913	-	-	557	2	3	0	0	73	12072364
23	23	562	-	-	191	6	32	1	31	99	12072368
42	42	979	-	-	764	1	6	1	3	70	12072372
23	23	597	-	-	933	11	0	0	-	42	12072376
58	58	821	-	-	1 271	10	6	1	5	84	12072380
14	14	557	-	-	53	1	0	0	0	54	12072384
36	35	837	-	283	382	12	52	1	51	165	12072388
131	16	271	-	-	226	3	186	0	4	147	12072392
17	17	481	-	-	273	7	8	0	8	37	12072396
33	29	890	-	-	220	5	4	1	3	61	12072400
22	22	649	-	-	250	3	2	2	0	38	12072404
57	57	558	-	-	701	95	1	0	1	94	12072408

Noch: 1 Bodenfläche 1997 nach Art der tatsächlichen  
in

Schlüssel- nummer	Verwaltungsbezirk	Boden- fläche insgesamt	da						
			Gebäude- und Freifläche			Betriebsfläche		Erholungsfläche	
			zu- sammen	darunter		zu- sammen	darunter Abbau- land	zu- sammen	darunter Grün- anlage
				Wohnen	Gewerbe, Industrie				
		(999)	(100/200)	(130)	(170)	(300)	(310)	(400)	(420)
12072412	Sperenberg	3 244	94	2	6	2	2	4	0
12072416	Stangenhagen	911	12	1	3	2	2	-	-
12072420	Thyrow	822	60	1	17	-	-	1	0
12072424	Trebbin	1 730	207	37	97	2	0	7	0
12072428	Wahlsdorf	1 992	35	3	7	1	1	8	-
12072430	Waldstadt	3 082	64	-	31	432	-	-	-
12072432	Waltersdorf	1 129	22	1	6	-	-	-	-
12072436	Welsickendorf	2 786	44	5	4	6	6	4	-
12072440	Werbig	1 181	38	4	3	1	1	3	-
12072444	Werder	1 349	7	3	0	-	-	-	-
12072448	Wergzahna	826	10	1	0	2	2	-	-
12072452	Wiepersdorf	1 190	19	2	2	0	0	6	-
12072456	Wiesenhagen	1 056	11	1	3	1	1	-	-
12072460	Wietstock	1 000	22	0	-	3	3	-	-
12072464	Wildau-Wentdorf	1 186	24	11	0	0	0	-	-
12072468	Wünsdorf	1 676	175	4	3	4	0	4	2
12072472	Zellendorf	1 167	20	3	2	1	1	2	-
12072476	Zossen	2 860	311	23	19	6	0	10	4
12072000	Landkreis Teltow-Fläming	209 189	8 013	1 004	1 785	1 109	277	349	88
12073004	Altkünkendorf	2 939	14	4	5	-	-	0	-
12073008	Angermünde	4 303	302	77	161	31	30	39	4
12073012	Arendsee	1 767	25	4	3	-	-	1	-
12073016	Bagemühl	1 048	14	5	1	1	1	2	-
12073020	Beenz	1 151	24	2	10	3	3	4	0
12073024	Beenz	895	25	4	7	0	0	-	-
12073028	Berkholz	833	16	1	1	-	-	0	-
12073032	Berkholz-Meyenburg	1 228	58	18	5	17	17	5	5
12073036	Bertikow	850	19	2	3	0	0	-	-
12073040	Beutel	1 664	8	3	0	0	0	-	-
12073044	Biesenbrow	1 916	30	4	2	4	4	1	-
12073048	Biesendahlshof	488	25	2	20	-	-	3	-
12073052	Bietikow	939	13	2	3	2	2	0	-
12073056	Blankenburg	1 137	27	9	2	1	1	3	-
12073060	Blindow	1 100	19	1	7	1	1	1	-
12073064	Blumberg	2 719	41	5	8	2	2	3	2
12073068	Boitzenburg	2 432	52	15	7	7	7	4	-
12073072	Bölkendorf	834	12	4	1	0	0	0	-
12073076	Briest	1 147	29	1	7	3	3	-	-
12073080	Bruchhagen	735	18	4	3	0	0	1	-
12073084	Brüssow	3 713	94	46	18	13	13	17	0
12073088	Buchenhain	2 295	47	2	3	-	-	0	-
12073092	Carmzow	1 951	34	1	4	-	-	2	-
12073096	Casekow	966	57	12	18	3	3	-	-

# Nutzung und regionaler Gliederung in Brandenburg

Hektar

von										Siedlungs- und Verkehrs- fläche <sup>1)</sup>	Schlüssel- nummer
Verkehrsfläche		Landwirtschaftsfläche			Wald- fläche	Wasser- fläche	Flächen anderer Nutzung				
zu- sammen	darunter	zu- sammen	darunter				zu- sammen	darunter			
	Straße, Weg, Platz		Moor	Heide				Fried- hof	Unland		
(500)	(510-530)	(600)	(650)	(660)	(700)	(800)	(900)	(940)	(950)		
88	78	813	-	-	2 005	161	76	3	72	189	12072412
30	30	486	-	-	344	25	13	0	0	42	12072416
41	31	548	-	-	159	13	1	1	-	102	12072420
80	67	989	-	-	337	54	54	4	26	299	12072424
50	50	1 176	-	-	704	4	14	1	0	94	12072428
43	43	-	-	-	608	1	1 936	2	-	539	12072430
25	25	780	-	-	299	2	1	-	1	47	12072432
59	59	1 788	-	-	869	7	7	0	2	108	12072436
24	24	1 081	-	-	26	6	2	0	2	65	12072440
37	33	323	-	-	970	6	5	0	0	44	12072444
21	21	580	-	-	208	2	3	0	2	31	12072448
30	30	669	-	-	440	24	1	0	0	56	12072452
31	24	572	-	-	406	18	17	-	9	42	12072456
22	22	735	-	-	200	14	4	1	4	45	12072460
27	27	764	-	-	361	6	2	1	0	52	12072464
108	72	708	-	10	298	285	95	2	93	292	12072468
44	34	697	-	-	401	1	1	0	1	66	12072472
155	132	1 746	-	22	209	129	294	1	293	482	12072476
6 603	5 694	98 123	-	472	78 715	3 693	12 584	152	1 544	15 949	12072000
69	69	647	-	-	1 996	179	34	0	33	84	12073004
173	135	2 423	-	-	523	632	182	13	123	527	12073008
30	30	1 049	-	-	589	31	43	2	35	58	12073012
20	20	912	-	-	88	8	4	0	2	36	12073016
43	27	977	-	-	50	20	31	-	15	71	12073020
20	20	634	-	-	163	49	3	0	0	45	12073024
16	16	722	-	-	26	9	44	0	44	32	12073028
33	33	1 002	-	-	73	11	29	1	23	97	12073032
12	12	796	-	-	-	18	5	-	4	31	12073036
16	16	197	-	-	239	27	1 177	0	29	24	12073040
34	34	1 686	-	-	35	86	42	0	29	65	12073044
15	15	398	-	-	44	0	3	0	2	44	12073048
18	18	880	-	-	1	18	6	-	3	32	12073052
31	29	926	-	-	51	80	17	1	14	62	12073056
30	19	973	-	-	7	54	15	1	10	51	12073060
42	42	1 343	-	-	1 244	27	18	0	13	87	12073064
77	77	710	-	-	1 364	143	74	2	70	135	12073068
11	11	669	-	-	29	72	41	0	40	23	12073072
32	22	1 059	-	-	2	7	16	1	11	62	12073076
27	19	613	-	-	14	8	54	0	53	46	12073080
91	80	3 205	-	-	110	160	23	4	13	206	12073084
52	52	1 613	-	-	391	76	117	2	111	100	12073088
33	33	1 711	-	-	81	73	17	1	13	70	12073092
37	25	835	-	-	21	4	9	1	8	94	12073096

Noch: 1 Bodenfläche 1997 nach Art der tatsächlichen  
in

Schlüssel- nummer	Verwaltungsbezirk	Boden- fläche insgesamt	da						
			Gebäude- und Freifläche			Betriebsfläche		Erholungsfläche	
			zu- sammen	darunter		zu- sammen	darunter Abbau- land	zu- sammen	darunter Grün- anlage
				Wohnen	Gewerbe, Industrie				
		(999)	(100/200)	(130)	(170)	(300)	(310)	(400)	(420)
12073100	Criewen	1 637	41	6	16	2	2	11	11
12073104	Crussow	1 877	43	5	14	1	1	1	-
12073108	Damme	975	30	5	2	0	-	0	0
12073112	Dauer	1 132	14	1	3	-	-	1	-
12073116	Dedelow	1 656	65	18	12	1	1	3	1
12073120	Densow	3 422	19	6	3	-	-	-	-
12073124	Drense	758	13	6	1	-	-	-	-
12073128	Eickstedt	2 241	39	2	5	0	0	1	-
12073132	Fahrenholz	903	18	4	6	0	0	1	-
12073136	Falkenhagen	991	14	1	1	0	0	0	0
12073140	Falkenwalde	1 843	37	5	4	1	1	1	-
12073144	Felchow	1 375	27	2	5	2	2	-	-
12073148	Ferdinandshorst	876	17	2	2	0	0	1	-
12073152	Flemsdorf	1 284	21	2	5	1	1	1	-
12073156	Flieth	1 668	25	4	5	0	0	-	-
12073160	Frauenhagen	1 483	40	6	14	1	1	-	-
12073164	Fredersdorf	678	22	1	3	1	1	-	-
12073168	Friedenfelde	961	14	1	2	-	-	1	-
12073172	Friedrichsthal	560	8	2	1	-	-	-	-
12073176	Funkenhagen	3 623	45	12	2	-	-	4	0
12073180	Fürstenwerder	2 899	49	13	14	4	4	11	0
12073184	Gandenitz	2 455	22	6	1	-	-	-	-
12073188	Gartz(Oder)	2 900	86	36	23	6	6	3	-
12073192	Geesow	786	34	3	4	-	-	-	-
12073196	Gellmersdorf	1 087	17	1	4	1	1	-	-
12073200	Gerswalde	2 775	66	20	12	1	1	3	0
12073204	Gollin	1 459	13	9	4	0	0	1	-
12073208	Gollmitz	3 243	56	27	8	1	1	2	0
12073212	Golm	969	16	1	3	-	-	-	-
12073216	Göriz	2 542	63	13	9	3	3	3	0
12073220	Görtsdorf	1 357	14	2	2	1	1	-	-
12073224	Gramzow	2 470	72	12	30	1	1	3	1
12073228	Greiffenberg	1 520	58	11	9	4	4	-	-
12073232	Groß Dölln	3 915	28	21	5	-	-	2	-
12073236	Groß Pinnow	1 590	45	3	11	2	2	-	-
12073240	Groß-Fredenwalde	2 490	47	5	3	3	3	1	-
12073244	Groß-Kölpin	885	12	4	0	1	1	-	-
12073248	Grünberg	2 173	35	13	4	1	1	7	-
12073252	Grunewald	960	10	8	1	1	1	0	-
12073256	Grünow	788	10	1	0	1	1	2	-
12073260	Grünow	1 754	38	13	10	0	0	4	0
12073264	Günterberg	1 231	26	3	4	5	5	-	-
12073268	Güstow	1 000	21	3	8	0	-	1	-
12073272	Güterberg	815	21	9	4	-	-	3	-

# Nutzung und regionaler Gliederung in Brandenburg

Hektar

von										Siedlungs- und Verkehrs- fläche <sup>1)</sup>	Schlüssel- nummer
Verkehrsfläche		Landwirtschaftsfläche			Wald- fläche	Wasser- fläche	Flächen anderer Nutzung				
zu- sammen	darunter	zu- sammen	darunter				zu- sammen	darunter			
	Straße, Weg, Platz		Moor	Heide				Fried- hof	Unland		
(500)	(510-530)	(600)	(650)	(660)	(700)	(800)	(900)	(940)	(950)		
29	29	1 139	-	-	203	134	78	0	41	81	12073100
44	44	1 399	-	-	303	12	73	-	51	88	12073104
24	17	897	-	-	2	3	18	-	15	55	12073108
30	24	1 040	-	-	3	35	10	0	3	45	12073112
49	30	1 456	-	-	46	22	14	0	8	117	12073116
79	68	773	-	-	2 157	33	360	1	64	100	12073120
23	18	689	-	-	6	14	13	0	12	37	12073124
56	52	2 082	-	-	18	37	9	1	1	98	12073128
14	11	847	-	-	15	4	4	0	3	34	12073132
21	17	932	-	-	10	5	9	0	8	35	12073136
48	43	1 683	-	-	4	26	43	0	34	86	12073140
29	29	979	-	-	212	74	52	0	47	57	12073144
9	9	824	-	-	1	6	17	0	16	27	12073148
25	25	906	-	-	243	47	41	0	38	47	12073152
31	31	1 419	-	-	65	37	90	0	88	57	12073156
37	31	1 325	-	-	29	19	32	0	30	77	12073160
13	10	613	-	-	1	15	13	0	13	35	12073164
10	10	618	-	-	216	54	48	0	45	26	12073168
10	10	276	-	-	2	153	112	0	90	18	12073172
58	58	1 605	-	-	1 672	135	104	1	103	108	12073176
52	50	1 666	-	-	299	759	60	1	42	113	12073180
30	30	650	-	-	1 741	5	6	0	6	52	12073184
116	115	1 822	-	-	547	156	163	6	119	211	12073188
17	17	665	-	-	16	5	49	0	48	52	12073192
32	29	749	-	-	257	8	24	0	23	49	12073196
57	57	1 790	-	-	770	24	64	2	56	128	12073200
33	33	192	-	-	1 065	84	71	1	70	48	12073204
66	64	2 374	-	-	714	20	12	2	5	125	12073208
19	14	913	-	-	9	4	8	0	8	36	12073212
58	49	2 275	-	-	84	33	22	1	4	125	12073216
41	33	253	-	-	836	162	50	0	41	56	12073220
53	48	2 098	-	-	118	111	14	1	9	129	12073224
43	32	1 177	-	-	65	21	151	2	144	103	12073228
71	71	365	-	-	3 205	242	3	1	2	102	12073232
37	37	1 248	-	-	209	15	34	1	24	83	12073236
45	45	1 567	-	-	581	100	147	1	144	94	12073240
15	15	404	-	-	409	4	39	0	39	28	12073244
40	34	1 991	-	-	41	48	9	1	5	83	12073248
33	28	331	-	-	478	3	104	1	10	45	12073252
13	9	717	-	-	33	5	7	0	3	25	12073256
33	30	1 588	-	-	8	65	19	1	16	76	12073260
28	28	1 101	-	-	3	4	64	0	63	55	12073264
23	23	930	-	-	4	8	13	1	11	46	12073268
15	12	654	-	-	102	15	5	1	4	39	12073272

Noch: 1 Bodenfläche 1997 nach Art der tatsächlichen  
in

Schlüssel- nummer	Verwaltungsbezirk	Boden- fläche insgesamt  (999)	da						
			Gebäude- und Freifläche			Betriebsfläche		Erholungsfläche	
			zu- sammen  (100/200)	darunter		zu- sammen  (300)	darunter Abbau- land  (310)	zu- sammen  (400)	darunter Grün- anlage  (420)
				Wohnen  (130)	Gewerbe, Industrie  (170)				
12073276	Hammelspring	1 579	24	7	6	2	2	-	-
12073280	Hardenbeck	2 878	54	12	11	-	-	1	0
12073284	Haßleben	2 144	119	13	19	0	0	2	-
12073288	Herzfelde	1 327	33	6	6	1	1	0	0
12073292	Herzsprung	821	19	3	2	13	13	3	-
12073296	Hohenfelde	2 380	15	1	2	3	3	8	-
12073300	Hohengüstow	961	25	8	4	1	1	0	0
12073304	Hohenreinkendorf	1 963	35	5	5	0	0	1	-
12073308	Hohenselchow	2 496	67	7	22	2	2	3	-
12073312	Holzendorf	1 287	23	11	1	1	1	1	-
12073316	Jagow	2 893	73	5	14	0	0	0	-
12073320	Jakobshagen	1 147	31	6	2	-	-	-	-
12073324	Jamikow	655	8	3	2	1	1	-	-
12073328	Kaakstedt	2 646	41	7	3	4	4	1	0
12073332	Kerkow	1 122	30	6	4	-	-	1	1
12073336	Klaushagen	1 504	40	6	4	0	0	-	-
12073340	Klinkow	975	15	5	3	1	1	-	-
12073344	Klosterwalde	2 318	40	11	3	-	-	12	-
12073348	Kraatz	945	15	3	2	-	-	1	-
12073352	Krohnhorst	807	13	2	1	0	0	0	-
12073356	Kummerow	832	17	2	1	3	3	-	-
12073360	Landin	2 479	47	3	6	4	4	2	0
12073364	Lemmersdorf	2 423	62	8	13	1	1	14	0
12073368	Lübbenow	890	25	5	2	1	1	5	0
12073372	Luckow-Petershagen	2 376	51	5	9	6	6	2	-
12073376	Ludwigsburg	1 905	41	11	2	3	3	6	2
12073380	Lützelow	1 869	33	2	8	4	4	3	-
12073384	Lychen	7 223	122	18	87	4	4	20	-
12073388	Meichow	1 090	17	2	5	2	2	1	-
12073392	Mescherin	690	34	10	19	1	1	7	-
12073396	Milmersdorf	5 399	130	28	59	129	121	26	-
12073400	Milow	1 073	27	2	2	0	0	2	-
12073404	Mittenwalde	2 286	70	13	10	1	1	3	-
12073408	Mürow	1 386	24	3	4	2	2	1	-
12073412	Naugarten	605	8	5	2	1	1	4	1
12073416	Nechlin	711	11	6	2	-	-	1	-
12073420	Neukünkendorf	1 112	19	1	7	1	1	1	-
12073424	Neurochlitz	741	17	1	1	0	0	1	0
12073428	Parmen-Weggun	3 045	51	12	11	22	22	8	0
12073432	Passow	2 292	60	8	23	2	2	6	1
12073436	Petznick	1 903	31	14	1	-	-	2	0
12073440	Pinnow	1 330	48	10	17	1	1	3	0
12073444	Polßen	1 138	27	0	5	1	1	1	-
12073448	Potzlow	2 226	45	17	7	8	8	2	-



# Nutzung und regionaler Gliederung in Brandenburg

Hektar

von										Siedlungs- und Verkehrs- fläche <sup>1)</sup>	Schlüssel- nummer
Verkehrsfläche		Landwirtschaftsfläche			Wald- fläche	Wasser- fläche	Flächen anderer Nutzung				
zu- sammen	darunter	zu- sammen	darunter				zu- sammen	darunter			
	Straße, Weg, Platz		Moor	Heide				Fried- hof	Unland		
(500)	(510-530)	(600)	(650)	(660)	(700)	(800)	(900)	(940)	(950)		
39	31	745	-	-	323	3	443	1	11	63	12073276
107	107	1 378	-	-	1 135	68	136	1	128	163	12073280
57	43	1 225	-	-	296	262	183	1	113	179	12073284
28	28	983	-	-	170	25	87	0	87	61	12073288
18	16	609	-	-	87	15	58	0	55	40	12073292
97	97	349	-	-	1 844	46	17	0	8	120	12073296
36	36	850	-	-	3	40	6	-	3	61	12073300
52	52	1 615	-	-	178	15	67	1	57	89	12073304
97	66	2 012	-	-	240	13	60	1	50	169	12073308
23	19	1 095	-	-	114	25	5	1	3	48	12073312
65	59	2 451	-	-	232	45	27	2	17	140	12073316
34	34	703	-	-	342	14	23	0	23	65	12073320
17	17	586	-	-	37	1	3	0	0	26	12073324
53	53	1 824	-	-	473	77	174	1	164	96	12073328
50	23	938	-	-	62	19	22	0	21	82	12073332
38	38	860	-	-	395	123	48	0	48	78	12073336
18	18	911	-	-	15	10	6	0	5	33	12073340
60	60	1 122	-	-	861	51	172	1	164	113	12073344
19	17	752	-	-	139	7	12	1	9	36	12073348
19	19	477	-	-	202	38	57	0	55	33	12073352
10	10	737	-	-	58	2	6	0	4	27	12073356
60	53	1 748	-	-	384	184	51	1	49	109	12073360
43	43	2 110	-	-	148	21	24	1	23	120	12073364
15	15	752	-	-	39	48	5	0	-	45	12073368
53	44	2 084	-	-	78	13	90	2	83	107	12073372
30	30	1 740	-	-	16	51	19	0	10	77	12073376
40	36	1 729	-	-	6	45	10	1	2	76	12073380
141	121	1 162	-	-	3 781	952	1 041	4	25	288	12073384
24	24	1 010	-	-	14	7	14	0	10	42	12073388
17	17	351	-	-	106	105	67	-	61	58	12073392
136	118	1 741	-	-	2 764	334	140	3	120	303	12073396
21	21	995	-	-	4	12	12	1	3	51	12073400
51	45	1 816	-	-	178	71	97	2	95	125	12073404
58	27	899	-	-	329	58	16	0	12	83	12073408
10	10	523	-	-	15	39	5	-	0	22	12073412
24	15	657	-	-	11	5	3	0	2	36	12073416
43	29	901	-	-	81	33	33	0	30	64	12073420
19	19	633	-	-	37	1	33	-	18	37	12073424
61	55	1 613	-	-	1 194	57	38	2	9	122	12073428
69	51	1 877	-	-	229	26	22	1	20	137	12073432
59	47	696	-	-	922	128	65	1	57	93	12073436
45	34	860	-	-	254	38	82	0	24	96	12073440
25	25	899	-	-	106	13	65	0	60	54	12073444
30	30	1 837	-	-	48	236	20	1	12	77	12073448

Noch: 1 Bodenfläche 1997 nach Art der tatsächlichen  
in

Schlüssel- nummer	Verwaltungsbezirk	Boden- fläche insgesamt	da						
			Gebäude- und Freifläche			Betriebsfläche		Erholungsfläche	
			zu- sammen	darunter		zu- sammen	darunter Abbau- land	zu- sammen	darunter Grün- anlage
				Wohnen	Gewerbe, Industrie				
		(999)	(100/200)	(130)	(170)	(300)	(310)	(400)	(420)
12073452	Prenzlau	7 777	604	96	354	22	8	37	4
12073456	Radekow	665	21	2	2	1	1	1	-
12073460	Retzow	1 077	26	5	8	5	-	5	-
12073464	Ringentalde	4 896	27	9	6	7	7	2	2
12073468	Röddelin	2 002	27	11	4	1	1	1	-
12073472	Röpersdorf	1 667	38	16	10	15	15	4	1
12073476	Rosow	1 000	20	4	3	2	2	1	-
12073480	Rutenberg	1 857	17	3	6	0	0	5	-
12073484	Schapow	2 467	54	6	14	2	2	3	-
12073488	Schenkenberg	1 099	22	2	3	1	1	4	0
12073492	Schmargendorf	977	18	4	2	1	1	-	-
12073496	Schmiedeberg	1 091	19	0	1	1	1	-	-
12073500	Schmölln	2 915	50	16	5	0	0	3	-
12073504	Schöneberg	1 874	31	6	3	0	0	1	0
12073508	Schönermark	1 185	40	5	7	1	1	2	-
12073512	Schönermark	1 552	43	18	5	1	1	1	0
12073516	Schönfeld	1 298	22	2	1	2	2	1	-
12073520	Schönfeld	2 903	59	15	15	2	2	15	5
12073524	Schönow	1 218	25	2	6	-	-	1	-
12073528	Schönwerder	1 367	26	14	1	1	1	1	0
12073532	Schwedt/Oder	10 443	1 794	141	1 455	39	39	114	23
12073536	Seehausen	1 109	25	4	11	6	6	0	0
12073540	Stegelitz	2 992	38	9	3	2	2	0	-
12073544	Steinhöfel	2 878	24	4	2	2	2	2	-
12073548	Stendell	1 408	38	2	3	1	1	-	-
12073552	Sternhagen	2 039	33	14	5	3	3	2	-
12073556	Stolpe/Oder	1 030	18	2	9	4	4	1	-
12073560	Storkow	1 435	28	2	6	3	3	1	-
12073564	Tantow	2 222	53	14	12	2	2	1	-
12073568	Temmen	1 422	23	6	2	-	-	2	-
12073572	Templin	9 504	390	112	184	21	3	28	6
12073576	Trebenow	3 204	65	3	10	4	4	1	-
12073580	Vierraden	1 905	49	18	3	41	41	8	2
12073584	Vietmannsdorf	3 763	42	11	5	1	1	20	-
12073588	Wallmow	1 235	27	2	3	0	0	1	-
12073592	Wamitz	4 017	59	25	16	7	7	23	10
12073596	Warthe	3 343	37	14	4	-	-	12	0
12073600	Wartin	1 887	44	4	4	3	3	4	-
12073604	Welsow	650	13	1	1	-	-	0	0
12073608	Wichmannsdorf	1 402	36	7	1	1	1	1	0
12073612	Wilmersdorf	1 291	28	3	4	1	1	2	1
12073616	Wilsickow	1 113	23	3	4	2	2	2	0
12073620	Wismar	1 171	26	3	3	0	0	0	-
12073624	Woddow	1 261	15	7	3	0	0	0	-

# Nutzung und regionaler Gliederung in Brandenburg

Hektar

von										Siedlungs- und Verkehrs- fläche <sup>1)</sup>	Schlüssel- nummer
Verkehrsfläche		Landwirtschaftsfläche			Wald- fläche	Wasser- fläche	Flächen anderer Nutzung				
zu- sammen	darunter	zu- sammen	darunter				zu- sammen	darunter			
	Straße, Weg, Platz		Moor	Heide				Fried- hof	Unland		
(500)	(510-530)	(600)	(650)	(660)	(700)	(800)	(900)	(940)	(950)		
299	212	4 222	-	-	954	1 151	487	12	126	967	12073452
17	13	571	-	-	25	3	26	1	20	40	12073456
23	22	367	-	-	306	19	326	0	1	59	12073460
91	81	1 121	-	-	3 318	187	144	1	142	120	12073464
32	32	694	-	-	428	150	670	1	42	61	12073468
38	38	1 429	0	-	49	17	78	1	27	80	12073472
34	23	886	-	-	1	33	23	1	16	56	12073476
34	34	450	-	-	545	145	662	0	2	56	12073480
42	37	2 181	-	-	118	31	36	1	21	100	12073484
15	15	1 013	-	-	1	33	11	0	8	41	12073488
38	29	880	-	-	2	4	33	1	29	57	12073492
25	25	843	-	-	141	14	49	1	45	44	12073496
78	72	2 563	-	-	114	86	20	1	12	132	12073500
36	36	1 212	-	-	278	208	107	0	56	69	12073504
33	28	1 039	-	-	30	7	34	3	21	77	12073508
33	33	1 389	-	-	62	6	18	-	17	77	12073512
40	33	1 106	-	-	98	4	25	1	18	63	12073516
45	45	2 661	-	-	32	65	25	1	22	120	12073520
38	27	634	-	-	475	11	35	-	16	64	12073524
23	23	1 283	-	-	9	9	15	1	11	51	12073528
328	292	5 125	-	-	1 732	1 049	262	11	125	2 248	12073532
32	21	813	-	-	14	194	24	1	19	58	12073536
86	86	1 409	-	-	1 038	261	157	1	156	125	12073540
77	74	1 040	-	-	1 503	81	151	1	145	103	12073544
61	41	1 151	-	-	139	13	5	1	4	100	12073548
36	33	1 460	-	-	292	200	12	1	9	71	12073552
26	26	592	-	-	225	126	38	0	24	45	12073556
30	30	798	-	-	509	49	16	1	3	60	12073560
64	46	1 830	-	-	159	31	82	1	70	119	12073564
35	35	621	-	-	470	178	93	1	91	60	12073568
275	229	3 725	-	-	3 692	1 157	216	5	152	716	12073572
71	64	2 956	-	-	51	37	19	1	3	139	12073576
42	42	1 320	-	-	256	121	68	2	11	100	12073580
87	87	974	-	-	2 367	122	150	1	131	150	12073584
24	22	1 146	-	-	3	28	5	0	2	52	12073588
152	128	1 466	-	-	1 627	671	11	1	7	235	12073592
64	62	555	-	-	1 972	607	96	1	95	114	12073596
48	48	1 561	-	-	153	10	65	1	7	96	12073600
16	11	536	-	-	54	4	27	0	27	30	12073604
33	33	1 067	-	-	143	31	90	0	36	70	12073608
31	21	773	-	-	339	3	114	0	108	62	12073612
23	23	980	-	-	65	17	1	0	0	49	12073616
29	21	1 090	-	-	2	10	14	1	13	56	12073620
31	31	1 008	-	-	192	9	4	0	3	48	12073624

Noch: 1 Bodenfläche 1997 nach Art der tatsächlichen  
in

Schlüssel- nummer	Verwaltungsbezirk	Boden- fläche insgesamt	da						
			Gebäude- und Freifläche			Betriebsfläche		Erholungsfläche	
			zu- sammen	darunter		zu- sammen	darunter	zu- sammen	darunter
				Wohnen	Gewerbe, Industrie		Abbau- land		Grün- anlage
		(999)	(100/200)	(130)	(170)	(300)	(310)	(400)	(420)
12073628	Wolfshagen	1 423	38	6	4	2	2	13	1
12073632	Wolletz	1 111	18	0	1	2	2	1	-
12073636	Wollschow	1 907	32	13	3	1	1	9	-
12073640	Woltersdorf	974	24	1	2	3	3	1	-
12073644	Zichow	1 567	42	4	4	1	1	5	-
12073648	Ziemkendorf	1 215	19	3	4	3	3	1	-
12073652	Zützen	1 083	19	3	2	1	1	-	-
12073000	Landkreis Uckermark	305 820	8 463	1 550	3 228	581	534	655	87
12000000	Land Brandenburg	2 947 584	116 882	41 054	33 914	37 795	35 683	7 725	1 554

# Nutzung und regionaler Gliederung in Brandenburg

Hektar

von										Siedlungs- und Verkehrs- fläche <sup>1)</sup>	Schlüssel- nummer
Verkehrsfläche		Landwirtschaftsfläche			Wald- fläche	Wasser- fläche	Flächen anderer Nutzung				
zu- sammen	darunter	zu- sammen	darunter				zu- sammen	darunter			
	Straße, Weg, Platz		Moor	Heide				Fried- hof	Unland		
(500)	(510-530)	(600)	(650)	(660)	(700)	(800)	(900)	(940)	(950)		
34	34	1 038	-	-	185	100	13	1	3	85	12073628
26	26	379	-	-	666	5	13	-	10	45	12073632
36	36	1 479	-	-	300	39	13	1	11	77	12073636
20	20	858	-	-	56	-	11	1	9	46	12073640
34	34	1 287	-	-	155	17	26	0	24	81	12073644
16	16	1 088	-	-	37	47	5	0	-	36	12073648
26	26	727	-	-	124	108	79	-	56	45	12073652
7 487	6 627	193 248	0	-	67 398	15 442	12 546	157	6 058	16 809	12073000
98 875	85 744	1 472 707	2	485	1 028 875	100 140	84 585	2 398	27 217	227 992	12000000

2 Bodenfläche 1993 und 1997 nach Art der tatsächlichen  
in

Schlüssel- nummer	Verwaltungsbezirk	Jahr <sup>1)</sup>	Boden- fläche insgesamt	da						
				Gebäude- und Freifläche			Betriebsfläche		Erholungsfläche	
				zu- sammen	darunter		zu- sammen	darunter Abbau- land	zu- sammen	darunter Grün- anlage
					Wohnen	Gewerbe, Industrie				
			(999)	(100/200)	(130)	(170)	(300)	(310)	(400)	(420)
12051000	Brandenburg an der Havel	1993	19 928	2 284	.	.	44	44	92	.
		1997	20 788	2 562	567	1 474	114	41	124	36
		%	+4,3	+12,2	+100,0	+100,0	+161,7	-5,0	+34,4	+100,0
12052000	Cottbus	1993	15 029	2 116	.	.	1 779	1 779	279	.
		1997	15 033	2 175	954	940	1 790	1 785	313	63
		%	0,0	+2,8	+100,0	+100,0	+0,6	+0,4	+12,4	+100,0
12053000	Frankfurt (Oder)	1993	14 763	1 451	.	.	59	59	100	.
		1997	14 763	1 468	207	119	90	65	148	70
		%	0,0	+1,2	+100,0	+100,0	+51,8	+10,8	+47,8	+100,0
12054000	Potsdam	1993	10 937	2 173	.	.	40	40	489	.
		1997	10 933	2 432	798	1 256	43	40	507	55
		%	0,0	+11,9	+100,0	+100,0	+8,1	-0,2	+3,6	+100,0
12060000	Landkreis Barnim	1993	149 486	6 736	.	.	290	290	250	.
		1997	149 428	7 190	3 242	2 141	343	285	313	67
		%	0,0	+6,7	+100,0	+100,0	+18,6	-1,6	+25,3	+100,0
12061000	Landkreis Dahme-Spreewald	1993	226 082	9 617	.	.	2 762	2 762	822	.
		1997	226 093	8 305	4 001	2 207	2 849	2 785	816	23
		%	0,0	-13,6	+100,0	+100,0	+3,2	+0,8	-0,8	+100,0
12062000	Landkreis Elbe-Elster	1993	188 961	5 905	.	.	4 792	4 792	469	.
		1997	188 946	6 082	1 813	2 375	4 716	4 658	432	32
		%	0,0	+3,0	+100,0	+100,0	-1,6	-2,8	-8,0	+100,0
12063000	Landkreis Havelland	1993	170 683	7 179	.	.	116	116	381	.
		1997	170 698	7 470	2 469	1 238	392	131	456	148
		%	0,0	+4,1	+100,0	+100,0	+239,2	+13,3	+19,9	+100,0
12064000	Landkreis Märkisch-Oderland	1993	212 831	9 237	.	.	811	811	447	.
		1997	212 759	9 616	3 771	2 314	876	805	499	23
		%	0,0	+4,1	+100,0	+100,0	+8,0	-0,8	+11,7	+100,0
12065000	Landkreis Oberhavel	1993	179 490	9 193	.	.	486	486	391	.
		1997	179 499	9 646	5 243	2 130	674	566	511	149
		%	0,0	+4,9	+100,0	+100,0	+38,7	+16,4	+30,9	+100,0
12066000	Landkreis Oberspreewald-Lausitz	1993	121 657	5 898	.	.	14 897	14 897	462	.
		1997	121 656	6 289	1 531	3 953	14 667	14 609	469	35
		%	0,0	+6,6	+100,0	+100,0	-1,5	-1,9	+1,4	+100,0

1) Stichtag 31. 12. des Vorjahres

2) 100 / 200, 300 (ohne 310), 400, 500, 940

# Nutzung und regionaler Gliederung in Brandenburg

Hektar

von										Siedlungs- und Verkehrs- fläche <sup>2)</sup>	Schlüssel- ummer
Verkehrsfläche		Landwirtschaftsfläche			Wald- fläche	Wasser- fläche	Flächen anderer Nutzung				
zu- sammen	darunter	zu- sammen	darunter				zu- sammen	darunter			
	Straße, Weg, Platz		Moor	Heide				Fried- hof	Unland		
(500)	(510-530)	(600)	(650)	(660)	(700)	(800)	(900)	(940)	(950)		
753	668	6 112	5	37	6 028	3 914	701	36	313	3165	12051000
847	753	6 151	-	-	6 545	3 908	537	32	337	3638	
+12,5	+12,8	+0,6	-100,0	-100,0	+8,6	-0,2	-23,3	-11,2	+7,7	+14,9	
934	763	5 569	-	15	3 279	271	802	47	123	3375	12052000
984	813	5 540	-	-	3 196	270	765	47	123	3523	
+5,4	+6,4	-0,5	0,0	-100,0	-2,6	-0,3	-4,6	0,0	+0,1	+4,4	
836	570	7 297	0	89	3 740	598	681	38	84	2425	12053000
893	622	7 201	-	-	3 737	599	627	34	83	2568	
+6,8	+9,1	-1,3	-100,0	-100,0	-0,1	+0,1	-7,9	-11,5	-0,9	+5,9	
759	615	2 420	-	0	3 457	1 267	331	58	26	3480	12054000
813	658	2 269	-	-	3 438	1 265	167	58	33	3813	
+7,0	+7,0	-6,2	0,0	-100,0	-0,6	-0,1	-49,7	-0,1	+27,9	+9,6	
5 206	4 456	54 832	4	127	70 201	7 722	4 250	202	1 593	12395	12060000
5 255	4 504	54 496	1	3	69 905	7 735	4 191	202	1 610	13018	
+0,9	+1,1	-0,6	-81,2	-97,5	-0,4	+0,2	-1,4	-0,2	+1,1	+5,0	
8 081	6 929	94 385	69	426	95 636	8 881	5 897	136	1 379	18657	12061000
8 133	6 966	90 921	0	1	102 082	9 198	3 789	136	1 308	17454	
+0,6	+0,5	-3,7	-99,4	-99,7	+6,7	+3,6	-35,7	0,0	-5,2	-6,4	
6 558	5 744	98 160	3	448	66 439	3 081	3 557	114	624	13045	12062000
6 496	5 684	98 071	-	0	66 487	3 104	3 559	113	627	13181	
-0,9	-1,0	-0,1	-100,0	-100,0	+0,1	+0,8	0,0	-0,4	+0,6	+1,0	
5 964	5 231	100 520	38	219	43 274	5 756	7 495	123	1 509	13647	12063000
6 137	5 316	100 064	-	-	43 611	5 447	7 120	124	1 570	14448	
+2,9	+1,6	-0,5	-100,0	-100,0	+0,8	-5,4	-5,0	+0,3	+4,1	+5,9	
7 133	6 113	136 578	35	289	47 855	5 409	5 360	181	2 346	16999	12064000
7 270	6 161	136 050	-	1	47 757	5 492	5 199	177	2 328	17632	
+1,9	+0,8	-0,4	-100,0	-99,8	-0,2	+1,5	-3,0	-2,7	-0,8	+3,7	
6 123	5 352	78 761	56	392	71 377	7 102	6 059	125	2 574	15831	12065000
6 212	5 448	78 650	0	0	70 831	7 115	5 859	131	2 577	16609	
+1,5	+1,8	-0,1	-99,7	-100,0	-0,8	+0,2	-3,3	+5,0	+0,1	+4,9	
4 871	3 792	43 674	9	499	44 132	3 670	4 053	115	942	11347	12066000
4 946	3 833	43 351	-	-	43 964	3 659	4 312	116	1 270	11879	
+1,5	+1,1	-0,7	-100,0	-100,0	-0,4	-0,3	+6,4	+0,5	+34,9	+4,7	

Noch: 2 Bodenfläche 1993 und 1997 nach Art der tatsächlichen  
in

Schlüssel- nummer	Verwaltungsbezirk	Jahr <sup>1)</sup>	Boden- fläche insgesamt  ( 999 )	da						
				Gebäude- und Freifläche			Betriebsfläche		Erholungsfläche	
				zu- sammen  ( 100/200 )	darunter		zu- sammen  ( 300 )	darunter Abbau- land  ( 310 )	zu- sammen  ( 400 )	darunter Grün- anlage  ( 420 )
					Wohnen  ( 130 )	Gewerbe, Industrie  ( 170 )				
12067000	Landkreis Oder-Spree	1993	224 291	8 447	.	.	423	423	678	.
		1997	224 223	9 587	3 209	3 049	492	442	30	26
		%	0,0	+13,5	+100,0	+100,0	+16,4	+4,6	-95,6	+100,0
12068000	Landkreis Ostprignitz-Ruppin	1993	251 056	5 690	.	.	230	230	478	.
		1997	251 031	6 167	3 109	142	293	232	508	364
		%	0,0	+8,4	+100,0	+100,0	+27,3	+0,9	+6,2	+100,0
12069000	Landkreis Potsdam-Mittelmark	1993	269 090	8 363	.	.	459	459	636	.
		1997	268 282	9 371	3 663	2 481	497	459	719	103
		%	-0,3	+12,1	+100,0	+100,0	+8,2	-0,1	+13,0	+100,0
12070000	Landkreis Prignitz	1993	212 318	5 217	.	.	131	131	307	.
		1997	212 287	5 610	1 331	1 270	320	128	353	94
		%	0,0	+7,5	+100,0	+100,0	+145,1	-2,0	+14,8	+100,0
12071000	Landkreis Spree-Neiße	1993	166 165	5 738	.	.	7 687	7 687	622	.
		1997	166 155	6 435	2 593	1 815	7 950	7 842	523	90
		%	0,0	+12,1	+100,0	+100,0	+3,4	+2,0	-15,9	+100,0
12072000	Landkreis Teltow-Fläming	1993	209 058	7 064	.	.	286	286	304	.
		1997	209 189	8 013	1 004	1 785	1 109	277	349	88
		%	+0,1	+13,4	+100,0	+100,0	+288,2	-3,2	+14,9	+100,0
12073000	Landkreis Uckermark	1993	305 821	8 086	.	.	554	554	618	.
		1997	305 820	8 463	1 550	3 228	581	534	655	87
		%	0,0	+4,7	+100,0	+100,0	+4,8	-3,7	+6,0	+100,0
12000000	Land Brandenburg	1993	2 947 645	110 395	.	.	35 844	35 844	7 825	.
		1997	2 947 584	116 882	41 054	33 914	37 795	35 683	7 725	1 554
		%	0,0	+5,9	+100,0	+100,0	+5,4	-0,4	-1,3	+100,0

1) Stichtag 31. 12. des Vorjahres

2) 100 / 200, 300 (ohne 310), 400, 500, 940



# Nutzung und regionaler Gliederung in Brandenburg

Hektar

von										Siedlungs- und Verkehrs- fläche <sup>2)</sup>	Schlüssel- nummer
Verkehrsfläche		Landwirtschaftsfläche			Wald- fläche	Wasser- fläche	Flächen anderer Nutzung				
zu- sammen	darunter	zu- sammen	darunter				zu- sammen	darunter			
	Straße, Weg, Platz		Moor	Heide				Fried- hof	Unland		
( 500 )	(510-530)	( 600 )	( 650 )	( 660 )	( 700 )	( 800 )	( 900 )	( 940 )	( 950 )		
7 095	6 393	87 175	152	1 133	107 525	8 541	4 408	148	2 018	16367	12067000
7 133	6 459	86 797	-	-	107 168	8 557	4 459	147	4 180	16947	
+0,5	+1,0	-0,4	-100,0	-100,0	-0,3	+0,2	+1,2	-0,3	+107,2	+3,5	
7 025	6 359	138 493	46	603	85 158	8 357	5 625	171	1 270	13365	12068000
7 167	6 413	138 052	-	6	85 124	8 369	5 350	171	1 265	14074	
+2,0	+0,9	-0,3	-100,0	-99,0	0,0	+0,1	-4,9	-0,1	-0,4	+5,3	
9 778	8 689	129 704	42	490	106 136	7 908	6 106	316	1 101	19093	12069000
9 976	8 786	128 458	0	-	105 425	7 879	5 956	317	1 125	20421	
+2,0	+1,1	-1,0	-99,4	-100,0	-0,7	-0,4	-2,5	+0,3	+2,1	+7,0	
6 338	5 816	145 003	15	116	47 376	3 757	4 189	154	332	12017	12070000
6 440	5 862	144 515	-	-	47 728	3 764	3 557	154	349	12749	
+1,6	+0,8	-0,3	-100,0	-100,0	+0,7	+0,2	-15,1	0,0	+5,3	+6,1	
5 914	5 042	60 942	75	341	75 809	4 627	4 825	131	711	12406	12071000
6 084	5 146	60 749	0	1	75 764	4 641	4 010	131	828	13280	
+2,9	+2,1	-0,3	-99,9	-99,7	-0,1	+0,3	-16,9	-0,6	+16,4	+7,1	
6 418	5 626	97 832	28	2 219	78 944	3 649	14 561	150	1 451	13936	12072000
6 603	5 694	98 123	-	472	78 715	3 693	12 584	152	1 544	15949	
+2,9	+1,2	+0,3	-100,0	-78,7	-0,3	+1,2	-13,6	+1,2	+6,4	+14,4	
7 435	6 587	193 534	326	165	67 385	15 444	12 765	157	6 091	16296	12073000
7 487	6 627	193 248	0	-	67 398	15 442	12 546	157	6 058	16809	
+0,7	+0,6	-0,1	-99,9	-100,0	0,0	0,0	-1,7	0,0	-0,5	+3,1	
97 222	84 746	1 480 991	902	7 606	1 023 753	99 952	91 664	2 403	24 485	217846	12000000
98 875	85 744	1 472 707	2	485	1 028 875	100 140	84 585	2 398	27 217	227992	
+1,7	+1,2	-0,6	-99,8	-93,6	+0,5	+0,2	-7,7	-0,2	+11,2	+4,7	

3 Gemeinden, Bevölkerung, Bodenfläche nach Art der tatsächlichen  
am 31. 12. 1996

lfd. Nr.	Siedlungsstrukturelle Kreistypen	Gemeinden	Bevölke- rung <sup>1)</sup>	Boden- fläche insgesamt  (999)  Hektar	da				
					Gebäude- und Freifläche			Betriebsfläche	
					zu- sammen  (100/200)	darunter		zu- sammen  (300)	darunter Abbau- land  (310)
						Wohnen  (130)	Gewerbe, Industrie  (170)		
1	Agglomerationsräume	973	1 594	1 686 655	4,5	1,7	1,2	0,4	0,3
2	Kernstädte im Regionstyp I	1	137	10 933	22,2	7,3	11,5	0,4	0,4
3	Hochverdichtete Kreise im Regionstyp I	-	-	-	-	-	-	-	-
4	Verdichtete Kreise im Regionstyp I	-	-	-	-	-	-	-	-
5	Ländliche Kreise im Regionstyp I	972	1 457	1 675 722	4,4	1,6	1,1	0,4	0,3
6	Verstädterte Räume	324	570	491 791	4,3	1,4	1,8	5,9	5,9
7	Kernstädte im Regionstyp II	1	123	15 033	14,5	6,3	6,3	11,9	11,9
8	Verdichtete Kreise im Regionstyp II	-	-	-	-	-	-	-	-
9	Ländliche Kreise im Regionstyp II	323	447	476 758	3,9	1,2	1,7	5,7	5,7
10	Ländliche Räume	399	378	769 137	2,6	0,8	0,6	0,2	0,1
11	Ländliche Kreise höherer Dichte	-	-	-	-	-	-	-	-
12	Ländliche Kreise geringerer Dichte	399	378	769 137	2,6	0,8	0,6	0,2	0,1

1) Stand 31.12.1995

2) 100 / 200, 300 (ohne 310), 400, 500, 940

# Nutzung und siedlungsstrukturellen Kreistypen in Brandenburg

von													Siedlungs- und Verkehrs- fläche <sup>2)</sup>	lfd. Nr.
Erholungsfläche		Verkehrsfläche		Landwirtschaftsfläche			Wald- fläche	Wasser- fläche	Flächen anderer Nutzung					
zu- sammen	darunter	zu- sammen	darunter	zu- sammen	darunter				zu- sammen	darunter				
	Grün- anlage		Straße, Weg, Platz		Moor	Heide				Fried- hof	Unland			
(400)	(420)	(500)	(510-530)	(600)	(650)	(660)	(700)	(800)	(900)	(940)	(950)			
Gesamtfläche in %														
0,3	0,0	3,5	3,0	46,8	0,0	0,0	37,9	3,6	3,0	0,1	1,0	8,4	1	
4,6	0,5	7,4	6,0	20,8	-	-	31,4	11,6	1,5	0,5	0,3	34,9	2	
-	-	-	-	-	-	-	-	-	-	-	-	-	3	
-	-	-	-	-	-	-	-	-	-	-	-	-	4	
0,2	0,0	3,5	3,0	47,0	0,0	0,0	37,9	3,6	3,0	0,1	1,0	8,3	5	
0,4	0,0	3,8	3,1	42,2	0,0	0,0	38,5	2,4	2,6	0,1	0,6	8,5	6	
2,1	0,4	6,5	5,4	36,9	-	-	21,3	1,8	5,1	0,3	0,8	23,4	7	
-	-	-	-	-	-	-	-	-	-	-	-	-	8	
0,3	0,0	3,7	3,1	42,4	0,0	0,0	39,1	2,4	2,5	0,1	0,6	8,0	9	
0,2	0,1	2,7	2,5	61,9	0,0	0,0	26,0	3,6	2,8	0,1	1,0	5,7	10	
-	-	-	-	-	-	-	-	-	-	-	-	-	11	
0,2	0,1	2,7	2,5	61,9	0,0	0,0	26,0	3,6	2,8	0,1	1,0	5,7	12	

4 Gemeinden, Bevölkerung, Bodenfläche nach Art der tatsächlichen  
am 31. 12. 1996

lfd. Nr.	Gemeindegrößenklassen  Gemeinden mit ..... bis unter ..... Einwohner	Gemeinden	Bevölke- rung <sup>1)</sup>  1000	Boden- fläche insgesamt  (999)  Hektar	da				
					Gebäude- und Freifläche			Betriebsfläche	
					zu- sammen  (100/200)	darunter		zu- sammen  (300)	darunter Abbau- land  (310)
						Wohnen  (130)	Gewerbe, Industrie  (170)		
					Anteil an der				
					nach Gemeinde				
1	unter 2 000	1 522	682	2 211 729	2,5	0,7	0,5	0,9	0,9
2	2 000 - 5 000	89	275	253 043	5,7	2,9	1,5	0,7	0,6
3	5 000 - 10 000	36	252	140 039	7,7	3,6	2,2	0,6	0,5
4	10 000 - 20 000	25	322	133 033	8,0	3,7	2,9	1,0	0,9
5	20 000 - 50 000	20	584	148 222	12,0	4,0	5,8	7,8	7,7
6	50 000 - 100 000	2	167	35 551	11,3	2,2	4,5	0,6	0,3
7	100 000 - 200 000	2	260	25 967	17,7	6,7	8,5	7,1	7,0
8	200 000 - 500 000	-	-	-	-	-	-	-	-
9	500 000 und mehr	-	-	-	-	-	-	-	-

1) Stand 31.12.1995

2) 100 / 200, 300 (ohne 310), 400, 500, 940

## Nutzung und Gemeindegrößenklassen in Brandenburg

[illegible]

