

Statistischer Bericht

A V 3 – j / 09

┌ Flächenerhebung nach Art
der tatsächlichen Nutzung
in **Berlin**
2009

Impressum

Statistischer Bericht

A V 3 – j / 09

Erscheinungsfolge: jährlich
Erschienen im **Oktober 2010**

Preis

pdf-Version: kostenlos
Excel-Version: kostenlos
Druck-Version: 8,– EUR

Herausgeber

Amt für Statistik Berlin-Brandenburg
Dortustraße 46
14467 Potsdam
info@statistik-bbb.de
www.statistik-berlin-brandenburg.de

Tel. 0331 39-444
Fax 0331 39-418

© **Amt für Statistik** Berlin-Brandenburg,
Potsdam, 2010
*Auszugsweise Vervielfältigung und
Verbreitung mit Quellenangabe gestattet.*

Zeichenerklärung

0 weniger als die Hälfte von 1
in der letzten besetzten Stelle,
jedoch mehr als nichts
– nichts vorhanden
... Angabe fällt später an
() Aussagewert ist eingeschränkt
/ Zahlenwert nicht sicher genug
• Zahlenwert unbekannt oder
geheim zu halten
x Tabellenfach gesperrt
p vorläufige Zahl
r berichtigte Zahl
s geschätzte Zahl

Inhaltsverzeichnis

	Seite
Vorbemerkungen	4
Grafiken	
1 Aufteilung der Bodenfläche nach Art der tatsächlichen Nutzung am 31.12.2009	6
2 Anteil der Siedlungs- und Verkehrsfläche an der Bodenfläche der Bezirke am 31.12.2009.....	7
3 Anteil der Gebäude- und Freifläche an der Bodenfläche der Bezirke am 31.12.2009.....	8
4 Anteil der Erholungsfläche an der Bodenfläche der Bezirke am 31.12.2009.....	9
5 Anteil der Verkehrsfläche an der Bodenfläche der Bezirke am 31.12.2009.....	10
6 Anteil der Landwirtschaftsfläche an der Bodenfläche der Bezirke am 31.12.2009.....	11
7 Anteil der Waldfläche an der Bodenfläche der Bezirke am 31.12.2009.....	12
8 Anteil der Wasserfläche an der Bodenfläche der Bezirke am 31.12.2009.....	13
Tabellen	
1 Ausgewählte Nutzungsarten der Bodenfläche in Berlin am 31.12.2009 nach Art der tatsächlichen Nutzung und regionaler Gliederung	14
2 Anteile ausgewählter Nutzungsarten der Bodenfläche in den Bezirken Berlins am 31.12.2009 nach Art der tatsächlichen Nutzung	16
3 Ausgewählte Nutzungsarten der Bodenfläche in den Bezirken Berlins am 31.12.2008 und am 31.12.2009 nach Art der tatsächlichen Nutzung.....	18
4 Nutzungsarten der Bodenfläche in den Bezirken Berlins am 31.12.2009 nach Art der tatsächlichen Nutzung.....	20

Vorbemerkungen

Der vorliegende Bericht des Amtes für Statistik Berlin-Brandenburg (AfS) enthält ausgewählte Ergebnisse der Flächenerhebung 2009 nach Art der tatsächlichen Nutzung für das Land Berlin.

Allgemeine Angaben zur Statistik

- **Bezeichnung der Statistik**

Flächenerhebung nach Art der tatsächlichen Nutzung

- **Berichtszeitpunkt (Erhebungsstichtag)**

31. Dezember des Erhebungsjahres

- **Periodizität**

1992 - 2008 vierjährlich
seit 2009 jährlich

- **Regionale Gliederung**

Land Berlin, Bezirke

- **Erhebungseinheiten**

Bezirke

- **Rechtsgrundlagen**

– Agrarstatistikgesetz (AgrStatG) in der Fassung der Bekanntmachung vom 17. Dezember 2009 (BGBl. I S. 3886)
– Bundesstatistikgesetz (BStatG) vom 22. Januar 1987 (BGBl. I S. 462, 565)
in den jeweils geltenden Fassungen

- **Geheimhaltung und Datenschutz**

Die Ergebnisse der Flächenerhebung unterliegen keiner Geheimhaltung.

Zweck und Ziele der Statistik

- **Erhebungsinhalte**

Inhalt der Erhebung sind die Bodenflächen nach Art der tatsächlichen Nutzung. Die Definitionen der Nutzungsarten sind dem „Verzeichnis der flächenbezogenen Nutzungsarten im Liegenschaftskataster und ihrer Begriffsbestimmungen“ der Arbeitsgemeinschaft der Vermessungsverwaltungen der Länder der Bundesrepublik Deutschland (AdV – Nutzungsartenverzeichnis) entnommen und am Ende der Vorbemerkungen auszugsweise dargestellt.

- **Zweck der Statistik**

Die Erhebung liefert Grundlageninformationen zur Bodennutzung, insbesondere für raumordnungs- und umweltrelevante Entscheidungen auf Bundes-, Länder-, Bezirks- und Gemeindeebene (z. B. für die Nachhaltigkeitsstrategie der Bundesregierung).

- **Hauptnutzer der Statistik**

Hauptnutzer der Statistik sind das Bundesministerium für Verkehr, Bau und Stadtentwicklung (BMVBS), das Bundesamt für Bauwesen und Raumordnung (BBR), das Bundesministerium für Umwelt, Naturschutz und Reaktorsicherheit (BMU), das Bundesamt für Naturschutz (BfN), das Umweltbundesamt sowie die Raumordnungs- und Planungsbehörden des Landes Berlin und der Bezirke des Landes. Auf internationaler Ebene sind es die EU und die Organisation für wirtschaftliche Zusammenarbeit und Entwicklung (OECD).

Erhebungsmethodik

- **Art der Datengewinnung**

Die Erhebung ist eine dezentrale Bundesstatistik. Die Daten werden durch sekundärstatistische Auswertung der Automatisierten Liegenschaftsbücher (ALB) gewonnen. Auskunftspflichtig sind die nach Landesrecht für die Führung des Liegenschaftsbuches zuständigen Stellen (Kataster- und Vermessungsverwaltungen).

- **Erhebungsinstrumente und Berichtsweg**

Die Kataster- und Vermessungsverwaltungen übermitteln Auszüge aus dem ALB an das AfS. Aus den Daten werden Ergebnisse auf Landes- und Bezirksebene erstellt.

- **Belastung der Auskunftspflichtigen**

Es gibt keine zusätzliche Belastung der Auskunftspflichtigen, da durch das AfS sekundärstatistisch vorhandene Daten genutzt werden.

Bezüge zu anderen Erhebungen

- **Landwirtschaftsstatistiken**

Die Ergebnisse der Flächenstatistik und der Landwirtschaftsstatistik (Bodennutzungshaupterhebung) weichen voneinander ab. Ursache dafür sind unterschiedliche Begriffsdefinitionen, Erfassungsuntergrenzen in der Bodennutzungshaupterhebung und der räumlich unterschiedliche Nachweis der Flächen. Im Gegensatz zum Belegenheitsprinzip in der Flächenstatistik werden die Flächen in der Landwirtschaftsstatistik nach dem Betriebssitzprinzip erfasst. Dabei ist also nicht erkennbar, ob sich die Flächen im Bezirk des Betriebssitzes oder in einem anderen Bezirk oder einem anderen Land befinden.

Abweichungen in den Summen erklären sich aus dem Runden der Einzelwerte.

Begriffserläuterungen

Auszug aus dem Verzeichnis der flächenbezogenen Nutzungsarten im Liegenschaftskataster und ihrer Begriffsbestimmungen (AdV-Nutzungsartenverzeichnis)

100/200 Gebäude und Freifläche

Flächen mit Gebäuden und baulichen Anlagen sowie unbebaute Flächen (Freifläche), die Zwecken der Gebäude untergeordnet sind.

Anmerkung:

Die unbebauten Flächen gelten gewöhnlich als der Bebauung untergeordnet, wenn sie das 10fache der bebauten Fläche nicht überschreiten.

130 Wohnen

Gebäude- und Freiflächen, die vorherrschend Wohnzwecken dienen.

170 Gewerbe, Industrie

Gebäude- und Freiflächen, die vorherrschend gewerblichen und industriellen Zwecken dienen.

300 Betriebsfläche

Unbebaute Flächen, die vorherrschend gewerblich, industriell oder für Zwecke der Ver- und Entsorgung genutzt werden.

310 Abbau land

Flächen, die durch Abbau der Bodensubstanz genutzt werden.

400 Erholungsfläche

Unbebaute Flächen, die vorherrschend dem Sport, der Erholung oder dazu dienen, Tiere oder Pflanzen zu zeigen.

420 Grünanlagen

Unbebaute Flächen, die vorherrschend der Erholung dienen.

500 Verkehrsfläche

Flächen, die dem Straßen-, Schienen-, Luft- oder Schiffsverkehr dienen.

510 Straße

Flächen, die nach allgemeiner Auffassung als Straße zu bezeichnen sind.

Anmerkung:

Zu den als Straße nachzuweisenden Flächen gehören gewöhnlich auch die Trenn-, Seiten- und Schutzstreifen, Brücken, Gräben und Böschungen, Parkstreifen und ähnliche Einrichtungen.

520 Weg

Flächen, die nach allgemeiner Auffassung als Weg zu bezeichnen sind.

530 Platz

Flächen, die vorherrschend zum Abstellen von Fahrzeugen, Abhalten von Märkten und Durchführen von Veranstaltungen dienen.

600 Landwirtschaftsfläche

Flächen, die dem Ackerbau, der Wiesen- und Weidewirtschaft, dem Gartenbau oder dem Weinbau dienen.

Anmerkung:

Hierzu gehören auch Moor- und Heideflächen sowie Brachland.

650 Moor

Unkultivierte Flächen mit einer mindestens 20 cm starken oberen Schicht aus vertorften oder vermoorten Pflanzenresten, soweit nicht Abbau land.

Anmerkung:

Ein geringwertiger Baumbestand (Gehölz) ändert nicht den Charakter Moor.

660 Heide

Unkultivierte, sandige, meist mit Heidekraut oder Ginster bewachsene Flächen.

Anmerkung:

Ein geringwertiger Baumbestand (Gehölz) ändert nicht den Charakter Heide.

700 Waldfläche

Flächen, die mit Bäumen und Sträuchern bewachsen sind und hauptsächlich forstwirtschaftlich genutzt werden.

Anmerkung:

Hierzu gehören auch Waldblößen, Pflanzgärten, Wildäsungsflächen sowie ungenutzte Flächen, die vorherrschend dem forstwirtschaftlichen Betrieb dienen (Forstwirtschaftliche Betriebsfläche).

800 Wasserfläche

Flächen, die ständig oder zeitweilig mit Wasser bedeckt sind, gleichgültig, ob das Wasser in natürlichen oder künstlichen Betten abfließt oder steht.

Anmerkung:

Hierzu gehören in der Regel auch Böschungen und dgl..

900 Flächen anderer Nutzung

Flächen, die nicht mit einer der vorgenannten Nutzungsarten bezeichnet werden können.

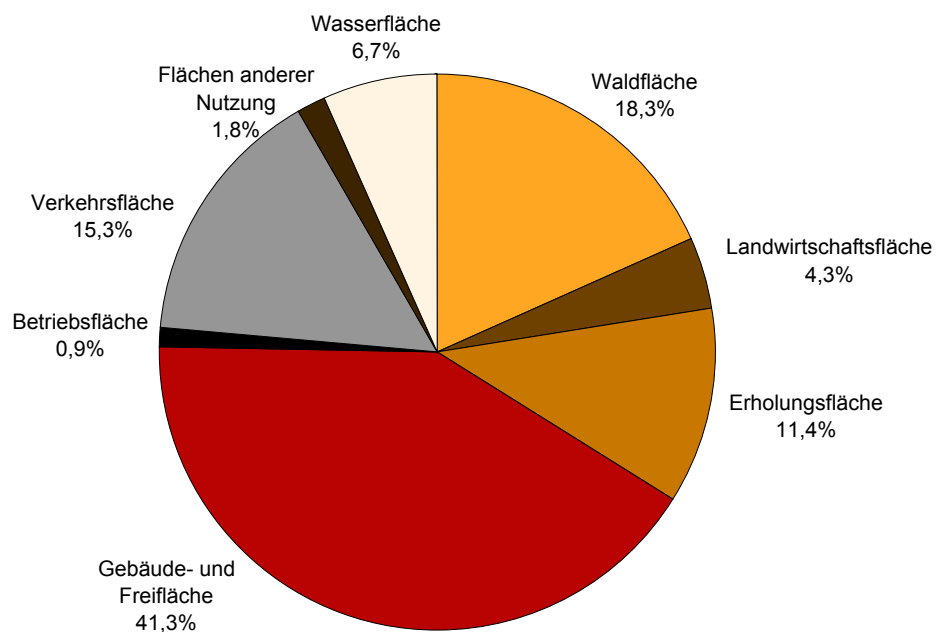
940 Friedhof

Flächen, die zur Bestattung dienen oder gedient haben, sofern nicht vom Charakter der Anlagen her die Zuordnung zur Nutzungsart Grünanlage (Schlüssel 420) zutreffender ist.

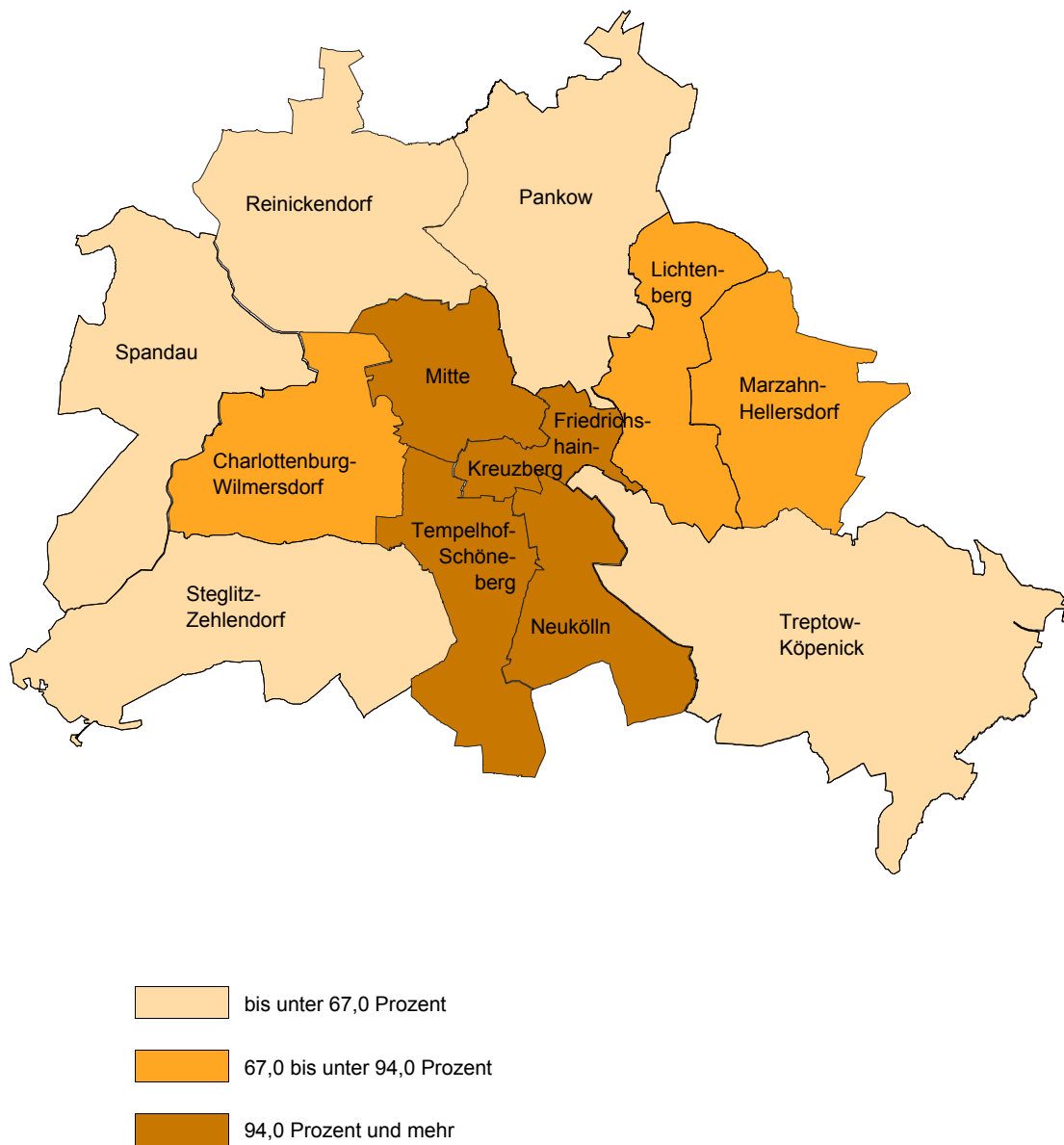
950 Unland

Flächen, die nicht geordnet genutzt werden, wie Felsen, Steinriegel, größere Böschungen, Dünen, stillgelegtes Abbau land.

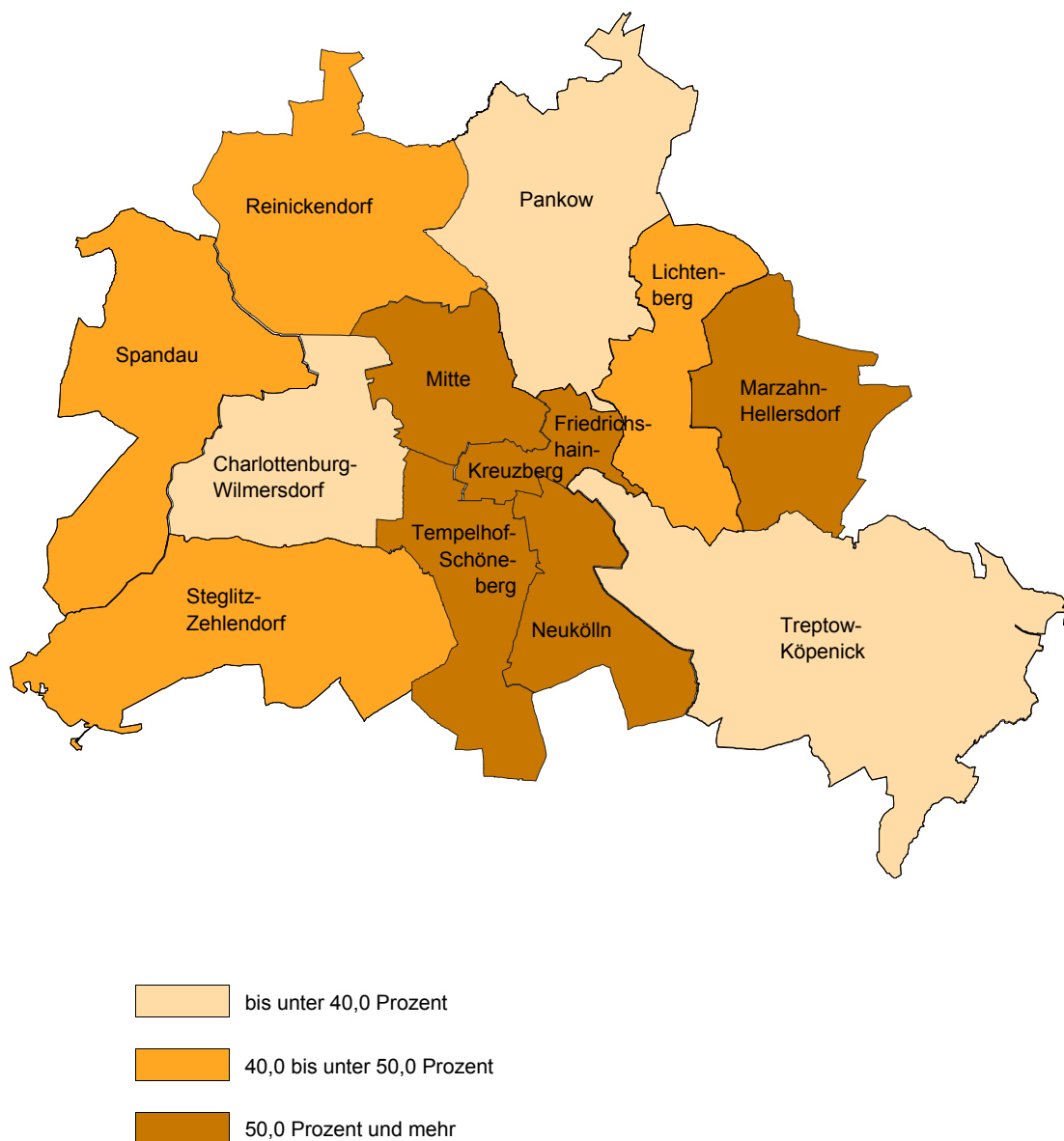
1 Aufteilung der Bodenfläche nach Art der tatsächlichen Nutzung am 31.12.2009



2 Anteil der Siedlungs- und Verkehrsfläche an der Bodenfläche der Bezirke am 31.12.2009



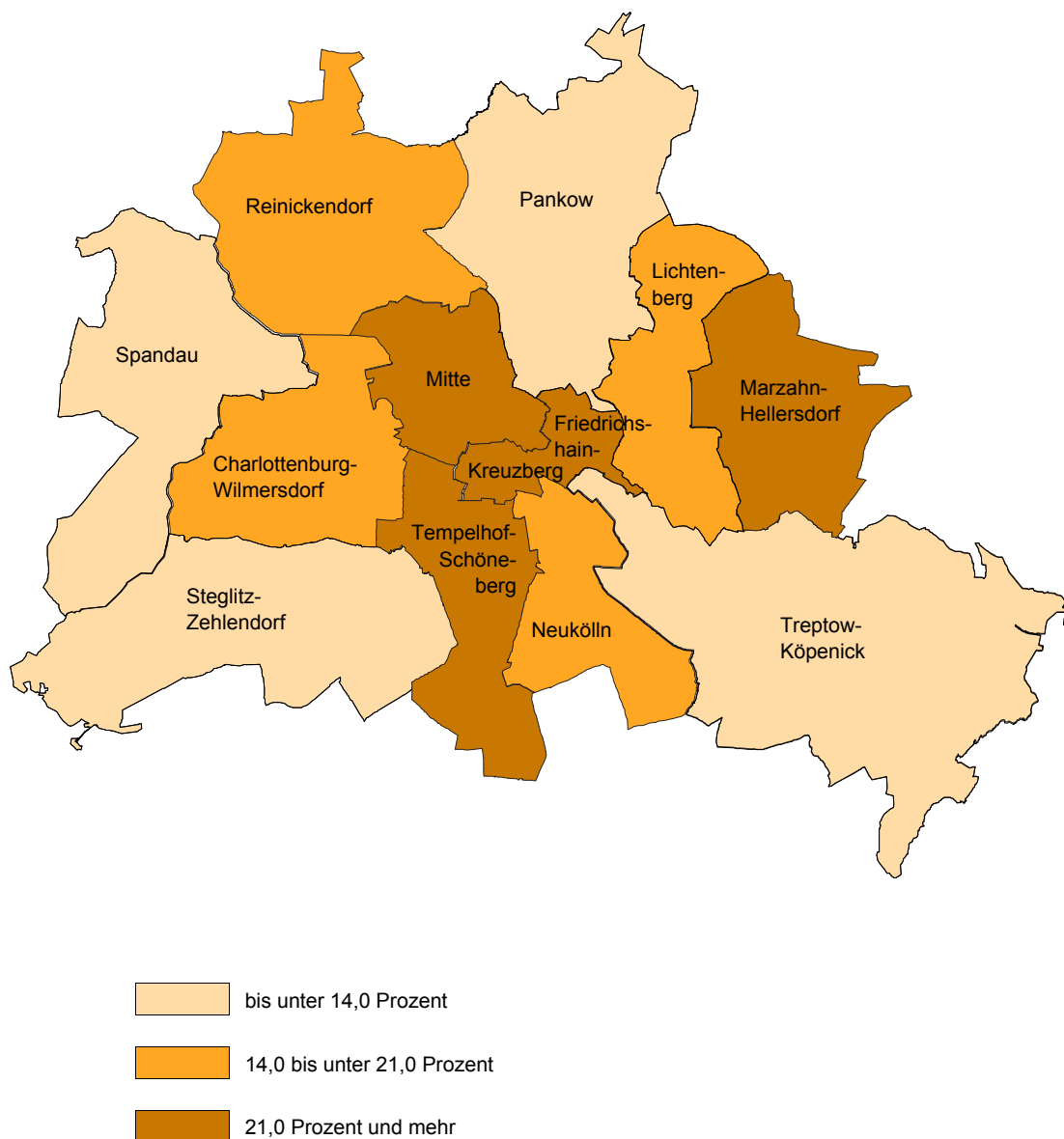
3 Anteil der Gebäude- und Freifläche an der Bodenfläche der Bezirke am 31.12.2009



4 Anteil der Erholungsfläche an der Bodenfläche der Bezirke am 31.12.2009



5 Anteil der Verkehrsfläche an der Bodenfläche der Bezirke am 31.12.2009



6 Anteil der Landwirtschaftsfläche an der Bodenfläche der Bezirke am 31.12.2009



7 Anteil der Waldfläche an der Bodenfläche der Bezirke am 31.12.2009



8 Anteil der Wasserfläche an der Bodenfläche der Bezirke am 31.12.2009



1 Ausgewählte Nutzungsarten der Bodenfläche in Berlin am 31.12.2009
nach Art der tatsächlichen Nutzung und regionaler Gliederung

Schlüssel- nummer	Verwaltungsbezirk	Boden- fläche insge- samt	Davon						
			Gebäude- und Freifläche			Betriebsfläche		Erholungsfläche	
			zu- sammen	darunter		zu- sammen	darunter	zu- sammen	darunter
				Wohnen	Gewerbe, Industrie				
		(999)	(100/200)	(130)	(170)	(300)	(310)	(400)	(420)
Hektar									
11001001	Mitte.....	3 947	2 071	758	225	6	1	702	660
11002002	Friedrichshain-Kreuzberg.....	2 016	1 127	444	81	4	–	192	169
11003003	Pankow.....	10 307	3 722	2 130	295	146	4	1 365	1 267
11004004	Charlottenburg-Wilmersdorf.....	6 472	2 470	1 321	112	8	–	777	677
11005005	Spandau.....	9 188	3 748	1 851	515	286	–	1 003	862
11006006	Steglitz-Zehlendorf.....	10 257	4 312	2 877	152	32	–	861	747
11007007	Tempelhof-Schöneberg.....	5 310	3 069	1 718	541	27	–	584	522
11008008	Neukölln.....	4 493	2 559	1 730	220	16	0	850	779
11009009	Treptow-Köpenick.....	16 841	4 282	2 468	392	194	12	1 263	1 123
11010010	Marzahn-Hellersdorf.....	6 178	3 413	2 118	231	41	0	857	823
11011011	Lichtenberg.....	5 212	2 451	969	304	49	–	913	826
11012012	Reinickendorf.....	8 933	3 613	2 433	338	14	–	816	733
11000000	Berlin	89 154	36 837	20 816	3 407	821	17	10 184	9 188

1 100/200, 300 (ohne 310), 400, 500, 940

Davon										Siedlungs- und Verkehrs- fläche ¹	Schlüssel- nummer
Verkehrsfläche		Landwirtschaftsfläche			Wald- fläche	Wasser- fläche	Flächen anderer Nutzung				
zu- sammen	darunter	zu- sammen	darunter				zu- sammen	darunter			
	Straße, Weg, Platz		Moor	Heide				Friedhof	Unland		
(500)	(510-530)	(600)	(650)	(660)	(700)	(800)	(900)	(940)	(950)		
Hektar											
939	833	–	–	–	–	142	86	82	–	3 799	11001001
529	460	2	–	–	0	115	49	47	0	1 898	11002002
1 387	1 172	1 871	2	3	1 311	162	344	185	133	6 801	11003003
1 234	1 023	8	–	–	1 622	281	72	68	0	4 557	11004004
872	769	570	34	7	1 705	899	106	86	–	5 995	11005005
1 308	1 136	27	–	–	2 463	1 126	129	120	4	6 633	11006006
1 357	864	60	–	–	48	42	122	117	0	5 154	11007007
779	667	100	–	–	5	72	112	107	–	4 310	11008008
1 545	1 169	246	15	1	6 990	2 166	155	72	66	7 344	11009009
1 334	1 020	112	–	–	177	116	128	27	91	5 672	11010010
933	699	562	–	0	52	101	150	67	73	4 413	11011011
1 432	849	293	0	–	1 914	730	121	105	3	5 980	11012012
13 649	10 661	3 851	51	10	16 287	5 950	1 574	1 083	369	62 557	11000000

**2 Anteile ausgewählter Nutzungsarten der Bodenfläche in den Bezirken Berlins am 31.12.2009
nach Art der tatsächlichen Nutzung**

Schlüssel- nummer	Verwaltungsbezirk	Boden- fläche insge- samt	Davon						
			Gebäude- und Freifläche			Betriebsfläche		Erholungsfläche	
			zu- sammen	darunter		zu- sammen	darunter	zu- sammen	darunter
				Wohnen	Gewerbe, Industrie				
		(999)	(100/200)	(130)	(170)	(300)	(310)	(400)	(420)
	Hektar	Prozent							
11001001	Mitte.....	3 947	52,5	19,2	5,7	0,2	0,0	17,8	16,7
11002002	Friedrichshain-Kreuzberg.....	2 016	55,9	22,0	4,0	0,2	–	9,5	8,4
11003003	Pankow.....	10 307	36,1	20,7	2,9	1,4	0,0	13,2	12,3
11004004	Charlottenburg-Wilmersdorf.....	6 472	38,2	20,4	1,7	0,1	–	12,0	10,5
11005005	Spandau.....	9 188	40,8	20,1	5,6	3,1	–	10,9	9,4
11006006	Steglitz-Zehlendorf.....	10 257	42,0	28,0	1,5	0,3	–	8,4	7,3
11007007	Tempelhof-Schöneberg.....	5 310	57,8	32,4	10,2	0,5	–	11,0	9,8
11008008	Neukölln.....	4 493	57,0	38,5	4,9	0,3	0,0	18,9	17,3
11009009	Treptow-Köpenick.....	16 841	25,4	14,7	2,3	1,2	0,1	7,5	6,7
11010010	Marzahn-Hellersdorf.....	6 178	55,2	34,3	3,7	0,7	0,0	13,9	13,3
11011011	Lichtenberg.....	5 212	47,0	18,6	5,8	0,9	–	17,5	15,9
11012012	Reinickendorf.....	8 933	40,4	27,2	3,8	0,2	–	9,1	8,2
11000000	Berlin	89 154	41,3	23,3	3,8	0,9	0,0	11,4	10,3

1 100/200, 300 (ohne 310), 400, 500, 940

Davon										Siedlungs- und Verkehrs- fläche ¹	Schlüssel- nummer
Verkehrsfläche		Landwirtschaftsfläche			Wald- fläche	Wasser- fläche	Flächen anderer Nutzung				
zu- sammen	darunter	zu- sammen	darunter				zu- sammen	darunter			
	Straße, Weg, Platz		Moor	Heide				Friedhof	Unland		
(500)	(510-530)	(600)	(650)	(660)	(700)	(800)	(900)	(940)	(950)		
Prozent											
23,8	21,1	–	–	–	–	3,6	2,2	2,1	–	96,2	11001001
26,2	22,8	0,1	–	–	0,0	5,7	2,4	2,3	0,0	94,1	11002002
13,5	11,4	18,2	0,0	0,0	12,7	1,6	3,3	1,8	1,3	66,0	11003003
19,1	15,8	0,1	–	–	25,1	4,3	1,1	1,1	0,0	70,4	11004004
9,5	8,4	6,2	0,4	0,1	18,6	9,8	1,2	0,9	–	65,2	11005005
12,7	11,1	0,3	–	–	24,0	11,0	1,3	1,2	0,0	64,7	11006006
25,6	16,3	1,1	–	–	0,9	0,8	2,3	2,2	0,0	97,1	11007007
17,3	14,8	2,2	–	–	0,1	1,6	2,5	2,4	–	95,9	11008008
9,2	6,9	1,5	0,1	0,0	41,5	12,9	0,9	0,4	0,4	43,6	11009009
21,6	16,5	1,8	–	–	2,9	1,9	2,1	0,4	1,5	91,8	11010010
17,9	13,4	10,8	–	0,0	1,0	1,9	2,9	1,3	1,4	84,7	11011011
16,0	9,5	3,3	0,0	–	21,4	8,2	1,4	1,2	0,0	66,9	11012012
15,3	12,0	4,3	0,1	0,0	18,3	6,7	1,8	1,2	0,4	70,2	11000000

**3 Ausgewählte Nutzungsarten der Bodenfläche in den Bezirken Berlins am 31.12.2008 und am 31.12.2009
nach Art der tatsächlichen Nutzung**

Schlüssel- nummer	Verwaltungsbezirk	Jahr ¹	Boden- fläche insge- samt	Davon								
				Gebäude- und Freifläche			Betriebsfläche		Erholungsfläche			
				zu- sammen	darunter		zu- sammen	darunter	zu- sammen	darunter		
					Wohnen	Gewerbe, Industrie					Abbau- land	Grün- anlage
Hektar												
11001001	Mitte.....	2008	3 947	2 068	761	233	6	1	700	658		
		2009	3 947	2 071	758	225	6	1	702	660		
		Prozent	0,0	0,2	−0,3	−3,3	0,0	0,0	0,3	0,3		
11001002	Friedrichshain- Kreuzberg.....	2008	2 016	1 130	439	82	3	–	190	167		
		2009	2 016	1 127	444	81	4	–	192	169		
		Prozent	0,0	−0,2	1,0	−0,8	36,4	–	0,9	1,0		
11001003	Pankow.....	2008	10 307	3 719	2 121	298	148	4	1 366	1 268		
		2009	10 307	3 722	2 130	295	146	4	1 365	1 267		
		Prozent	0,0	0,1	0,4	−0,8	−1,4	0,0	−0,1	−0,1		
11001004	Charlottenburg- Wilmersdorf.....	2008	6 472	2 468	1 321	112	8	–	778	677		
		2009	6 472	2 470	1 321	112	8	–	777	677		
		Prozent	0,0	0,1	0,0	0,5	−5,8	–	−0,1	−0,1		
11001005	Spandau.....	2008	9 188	3 710	1 849	498	134	0	1 001	856		
		2009	9 188	3 748	1 851	515	286	–	1 003	862		
		Prozent	0,0	1,0	0,1	3,4	113,5	−100,0	0,2	0,7		
11001006	Steglitz-Zehlendorf.....	2008	10 257	4 309	2 869	151	32	–	867	750		
		2009	10 257	4 312	2 877	152	32	–	861	747		
		Prozent	0,0	0,1	0,3	1,0	−0,7	–	−0,7	−0,3		
11001007	Tempelhof-Schöneberg..	2008	5 310	3 069	1 715	549	29	–	583	519		
		2009	5 310	3 069	1 718	541	27	–	584	522		
		Prozent	0,0	0,0	0,2	−1,5	−5,1	–	0,3	0,5		
11001008	Neukölln.....	2008	4 493	2 559	1 722	225	16	0	846	777		
		2009	4 493	2 559	1 730	220	16	0	850	779		
		Prozent	0,0	0,0	0,5	−2,3	−0,3	−23,0	0,4	0,3		
11001009	Treptow-Köpenick.....	2008	16 840	4 282	2 228	396	175	12	1 273	1 133		
		2009	16 841	4 282	2 468	392	194	12	1 263	1 123		
		Prozent	0,0	0,0	10,8	−1,0	10,8	0,0	−0,7	−0,9		
11001010	Marzahn-Hellersdorf.....	2008	6 178	3 437	2 075	235	35	0	830	795		
		2009	6 178	3 413	2 118	231	41	0	857	823		
		Prozent	0,0	−0,7	2,1	−1,4	16,1	0,0	3,3	3,5		
11001011	Lichtenberg.....	2008	5 212	2 462	961	325	49	–	895	811		
		2009	5 212	2 451	969	304	49	–	913	826		
		Prozent	0,0	−0,4	0,8	−6,2	−0,1	–	2,1	1,9		
11001012	Reinickendorf.....	2008	8 933	3 621	2 432	341	14	–	786	696		
		2009	8 933	3 613	2 433	338	14	–	816	733		
		Prozent	0,0	−0,2	0,0	−0,9	0,0	–	3,9	5,3		
11000000	Berlin	2008	89 154	36 834	20 493	3 443	648	17	10 115	9 107		
		2009	89 154	36 837	20 816	3 407	821	17	10 184	9 188		
		Prozent	0,0	0,0	1,6	−1,0	26,7	−0,5	0,7	0,9		

¹ Stichtag 31.12. des jeweiligen Jahres

2 100/200, 300 (ohne 310), 400, 500, 940

Davon										Siedlungs- und Verkehrs- fläche ²	Schlüssel- nummer
Verkehrsfläche		Landwirtschaftsfläche			Wald- fläche	Wasser- fläche	Flächen anderer Nutzung				
zu- sammen	darunter	zu- sammen	darunter				zu- sammen	darunter			
	Straße, Weg, Platz		Moor	Heide				Friedhof	Unland		
(500)	(510-530)	(600)	(650)	(660)	(700)	(800)	(900)	(940)	(950)		
Hektar											
929	829	–	–	–	–	142	102	85	–	3 786	11001001
939	833	–	–	–	–	142	86	82	–	3 799	
1,1	0,6	–	–	–	–	0,0	–15,3	–3,7	–	0,3	
529	460	2	–	–	0	115	49	47	0	1 898	11001002
529	460	2	–	–	0	115	49	47	0	1 898	
0,0	0,0	0,0	–	–	0,0	0,0	0,0	0,0	0,0	0,0	
1 387	1 171	1 879	10	3	1 308	158	343	185	132	6 801	11001003
1 387	1 172	1 871	2	3	1 311	162	344	185	133	6 801	
0,0	0,1	–0,4	–78,2	0,0	0,3	2,3	0,3	0,0	0,8	0,0	
1 235	1 023	8	–	–	1 622	281	72	68	0	4 557	11001004
1 234	1 023	8	–	–	1 622	281	72	68	0	4 557	
0,0	0,0	0,0	–	–	0,0	0,0	0,0	0,0	0,0	0,0	
880	774	782	40	7	1 678	896	107	86	0	5 811	11001005
872	769	570	34	7	1 705	899	106	86	–	5 995	
–1,0	–0,6	–27,2	–14,5	0,0	1,6	0,3	–0,4	0,7	–100,0	3,2	
1 307	1 134	27	–	–	2 459	1 127	129	120	4	6 636	11001006
1 308	1 136	27	–	–	2 463	1 126	129	120	4	6 633	
0,1	0,2	–0,1	–	–	0,1	–0,1	0,0	0,0	0,0	0,0	
1 356	862	60	–	–	48	42	123	117	0	5 154	11001007
1 357	864	60	–	–	48	42	122	117	0	5 154	
0,0	0,1	–0,2	–	–	0,0	–0,2	–0,1	–0,1	0,0	0,0	
782	667	100	–	–	5	72	112	107	–	4 310	11001008
779	667	100	–	–	5	72	112	107	–	4 310	
–0,4	0,0	–0,1	–	–	0,0	0,0	0,0	0,0	–	0,0	
1 567	1 127	241	4	1	6 969	2 166	167	75	75	7 360	11001009
1 545	1 169	246	15	1	6 990	2 166	155	72	66	7 344	
–1,4	3,7	1,9	297,4	0,0	0,3	0,0	–7,0	–3,8	–11,8	–0,2	
1 324	1 012	133	–	–	174	119	126	24	83	5 650	11001010
1 334	1 020	112	–	–	177	116	128	27	91	5 672	
0,7	0,8	–15,8	–	–	2,0	–2,8	1,3	11,9	9,9	0,4	
933	696	566	–	0	54	99	153	67	76	4 406	11001011
933	699	562	–	0	52	101	150	67	73	4 413	
0,0	0,4	–0,7	–	0,0	–3,7	1,9	–2,3	0,0	–4,6	0,2	
1 428	843	329	0	–	1 906	730	120	105	3	5 953	11001012
1 432	849	293	0	–	1 914	730	121	105	3	5 980	
0,3	0,7	–10,8	0,0	–	0,4	–0,1	0,6	0,0	0,0	0,5	
13 657	10 597	4 127	53	10	16 223	5 947	1 602	1 086	373	62 322	11000000
13 649	10 661	3 851	51	10	16 287	5 950	1 574	1 083	369	62 557	
–0,1	0,6	–6,7	–4,5	0,0	0,4	0,0	–1,8	–0,2	–0,9	0,4	

**4 Nutzungsarten der Bodenfläche in den Bezirken Berlins am 31.12.2009
nach Art der tatsächlichen Nutzung**

AdV- Nutzungsarten- schlüssel	Schlüssel- nummer	Regionale Gliederung — Nutzungsart	Fläche	Anteil an der regionalen Gliederungseinheit
			Hektar	Prozent
11001001 Mitte				
100/200		Gebäude- und Freifläche	2 071	52,5
	110	Gebäude- und Freifläche Öffentliche Zwecke	572	14,5
	130	Gebäude- und Freifläche Wohnen	758	19,2
	140	Gebäude- und Freifläche Handel und Dienstleistungen	155	3,9
	170	Gebäude- und Freifläche Gewerbe und Industrie	225	5,7
	210	Gebäude- und Freifläche Mischnutzung mit Wohnen	121	3,1
	230	Gebäude- und Freifläche zu Verkehrsanlagen	30	0,8
	250	Gebäude- und Freifläche zu Versorgungsanlagen	20	0,5
	260	Gebäude- und Freifläche zu Entsorgungsanlagen	1	0,0
	270	Gebäude- und Freifläche Land- und Forstwirtschaft	3	0,1
	280	Gebäude- und Freifläche Erholung	35	0,9
	290	Gebäude- und Freifläche ungenutzt	151	3,8
	1/2	Gebäude- und Freifläche, nicht weiter untergliedert	—	—
300		Betriebsfläche	6	0,2
	310	Betriebsfläche Abbauland	1	0,0
	320	Betriebsfläche Halde	—	—
	330	Betriebsfläche Lagerplatz	3	0,1
	340	Betriebsfläche Versorgungsanlage	1	0,0
	350	Betriebsfläche Entsorgungsanlage	—	—
	360	Betriebsfläche ungenutzt	1	0,0
	3	Betriebsfläche, nicht weiter untergliedert	—	—
400		Erholungsfläche	702	17,8
	410	Sportfläche	42	1,1
	420	Grünanlage	660	16,7
	430	Campingplatz	—	—
	4	Erholungsfläche, nicht weiter untergliedert	—	—
500		Verkehrsfläche	939	23,8
	510	Straße	770	19,5
	520	Weg	11	0,3
	530	Platz	53	1,3
	540	Bahngelände	91	2,3
	550	Flugplatz	—	—
	560	Schiffsverkehr	—	—
	580	Verkehrsfläche ungenutzt	1	0,0
	590	Verkehrsbegleitfläche	13	0,3
	5	Verkehrsfläche, nicht weiter untergliedert	—	—
600		Landwirtschaftsfläche	—	—
	610	Ackerland	—	—
	620	Grünland	—	—
	630	Gartenland	—	—
	640	Weingarten	—	—
	650	Moor	—	—
	660	Heide	—	—
	670	Obstanbaufläche	—	—
	680	Landwirtschaftliche Betriebsfläche	—	—
	690	Brachland	—	—
	6	Landwirtschaftsfläche, nicht weiter untergliedert	—	—

**4 Nutzungsarten der Bodenfläche in den Bezirken Berlins am 31.12.2009
nach Art der tatsächlichen Nutzung**

AdV- Nutzungsarten- schlüssel	Schlüssel- nummer	Regionale Gliederung — Nutzungsart	Fläche	Anteil an der regionalen Gliederungseinheit
			Hektar	Prozent
700		Waldfläche	–	–
	710	Laubwald	–	–
	720	Nadelwald	–	–
	730	Mischwald	–	–
	740	Gehölz	–	–
	760	Forstwirtschaftliche Betriebsfläche	–	–
	7	Waldfläche, nicht weiter untergliedert	–	–
800		Wasserfläche	142	3,6
	810	Fluss	57	1,4
	820	Kanal	66	1,7
	830	Hafen	6	0,1
	840	Bach	–	–
	850	Graben	3	0,1
	860	See	9	0,2
	870	Küstengewässer	–	–
	880	Teich, Weiher	1	0,0
	890	Sumpf	–	–
	8	Wasserfläche, nicht weiter untergliedert	–	–
900		Flächen anderer Nutzung	86	2,2
	910	Übungsgelände	–	–
	920	Schutzfläche	1	0,0
	930	Historische Anlage	3	0,1
	940	Friedhof	82	2,1
	950	Unland	–	–
	9	Flächen anderer Nutzung, nicht weiter untergliedert	–	–
999		Bodenfläche insgesamt	3 947	100,0

**4 Nutzungsarten der Bodenfläche in den Bezirken Berlins am 31.12.2009
nach Art der tatsächlichen Nutzung**

AdV- Nutzungsarten- schlüssel	Schlüssel- nummer	Regionale Gliederung — Nutzungsart	Fläche	Anteil an der regionalen Gliederungseinheit
			Hektar	Prozent
11001002 Friedrichshain-Kreuzberg				
100/200		Gebäude- und Freifläche	1 127	55,9
	110	Gebäude- und Freifläche Öffentliche Zwecke	220	10,9
	130	Gebäude- und Freifläche Wohnen	444	22,0
	140	Gebäude- und Freifläche Handel und Dienstleistungen	100	5,0
	170	Gebäude- und Freifläche Gewerbe und Industrie	81	4,0
	210	Gebäude- und Freifläche Mischnutzung mit Wohnen	152	7,5
	230	Gebäude- und Freifläche zu Verkehrsanlagen	22	1,1
	250	Gebäude- und Freifläche zu Versorgungsanlagen	4	0,2
	260	Gebäude- und Freifläche zu Entsorgungsanlagen	3	0,1
	270	Gebäude- und Freifläche Land- und Forstwirtschaft	3	0,2
	280	Gebäude- und Freifläche Erholung	21	1,0
	290	Gebäude- und Freifläche ungenutzt	78	3,9
	1/2	Gebäude- und Freifläche, nicht weiter untergliedert	—	—
300		Betriebsfläche	4	0,2
	310	Betriebsfläche Abbauland	—	—
	320	Betriebsfläche Halde	—	—
	330	Betriebsfläche Lagerplatz	2	0,1
	340	Betriebsfläche Versorgungsanlage	0	0,0
	350	Betriebsfläche Entsorgungsanlage	0	0,0
	360	Betriebsfläche ungenutzt	2	0,1
	3	Betriebsfläche, nicht weiter untergliedert	—	—
400		Erholungsfläche	192	9,5
	410	Sportfläche	23	1,1
	420	Grünanlage	169	8,4
	430	Campingplatz	—	—
	4	Erholungsfläche, nicht weiter untergliedert	—	—
500		Verkehrsfläche	529	26,2
	510	Straße	442	21,9
	520	Weg	7	0,4
	530	Platz	10	0,5
	540	Bahngelände	63	3,1
	550	Flugplatz	—	—
	560	Schiffsverkehr	5	0,2
	580	Verkehrsfläche ungenutzt	0	0,0
	590	Verkehrsbegleitfläche	1	0,0
	5	Verkehrsfläche, nicht weiter untergliedert	—	—
600		Landwirtschaftsfläche	2	0,1
	610	Ackerland	—	—
	620	Grünland	—	—
	630	Gartenland	1	0,0
	640	Weingarten	0	0,0
	650	Moor	—	—
	660	Heide	—	—
	670	Obstanbaufläche	—	—
	680	Landwirtschaftliche Betriebsfläche	1	0,0
	690	Brachland	—	—
	6	Landwirtschaftsfläche, nicht weiter untergliedert	—	—

**4 Nutzungsarten der Bodenfläche in den Bezirken Berlins am 31.12.2009
nach Art der tatsächlichen Nutzung**

AdV- Nutzungsarten- schlüssel	Schlüssel- nummer	Regionale Gliederung — Nutzungsart	Fläche	Anteil an der regionalen Gliederungseinheit
			Hektar	Prozent
700		Waldfläche	0	0,0
	710	Laubwald	0	0,0
	720	Nadelwald	–	–
	730	Mischwald	–	–
	740	Gehölz	–	–
	760	Forstwirtschaftliche Betriebsfläche	–	–
	7	Waldfläche, nicht weiter untergliedert	–	–
800		Wasserfläche	115	5,7
	810	Fluss	92	4,6
	820	Kanal	18	0,9
	830	Hafen	2	0,1
	840	Bach	–	–
	850	Graben	2	0,1
	860	See	0	0,0
	870	Küstengewässer	–	–
	880	Teich, Weiher	–	–
	890	Sumpf	–	–
	8	Wasserfläche, nicht weiter untergliedert	–	–
900		Flächen anderer Nutzung	49	2,4
	910	Übungsgelände	1	0,1
	920	Schutzfläche	–	–
	930	Historische Anlage	0	0,0
	940	Friedhof	47	2,3
	950	Unland	0	0,0
	9	Flächen anderer Nutzung, nicht weiter untergliedert	–	–
999		Bodenfläche insgesamt	2 016	100,0

**4 Nutzungsarten der Bodenfläche in den Bezirken Berlins am 31.12.2009
nach Art der tatsächlichen Nutzung**

AdV- Nutzungsarten- schlüssel	Schlüssel- nummer	Regionale Gliederung — Nutzungsart	Fläche	Anteil an der regionalen Gliederungseinheit
			Hektar	Prozent
11003003 Pankow				
100/200		Gebäude- und Freifläche	3 722	36,1
	110	Gebäude- und Freifläche Öffentliche Zwecke	423	4,1
	130	Gebäude- und Freifläche Wohnen	2 130	20,7
	140	Gebäude- und Freifläche Handel und Dienstleistungen	185	1,8
	170	Gebäude- und Freifläche Gewerbe und Industrie	295	2,9
	210	Gebäude- und Freifläche Mischnutzung mit Wohnen	213	2,1
	230	Gebäude- und Freifläche zu Verkehrsanlagen	24	0,2
	250	Gebäude- und Freifläche zu Versorgungsanlagen	16	0,2
	260	Gebäude- und Freifläche zu Entsorgungsanlagen	12	0,1
	270	Gebäude- und Freifläche Land- und Forstwirtschaft	40	0,4
	280	Gebäude- und Freifläche Erholung	104	1,0
	290	Gebäude- und Freifläche ungenutzt	280	2,7
	1/2	Gebäude- und Freifläche, nicht weiter untergliedert	—	—
300		Betriebsfläche	146	1,4
	310	Betriebsfläche Abbauand	4	0,0
	320	Betriebsfläche Halde	0	0,0
	330	Betriebsfläche Lagerplatz	41	0,4
	340	Betriebsfläche Versorgungsanlage	1	0,0
	350	Betriebsfläche Entsorgungsanlage	36	0,4
	360	Betriebsfläche ungenutzt	63	0,6
	3	Betriebsfläche, nicht weiter untergliedert	—	—
400		Erholungsfläche	1 365	13,2
	410	Sportfläche	98	1,0
	420	Grünanlage	1 267	12,3
	430	Campingplatz	—	—
	4	Erholungsfläche, nicht weiter untergliedert	—	—
500		Verkehrsfläche	1 387	13,5
	510	Straße	1 071	10,4
	520	Weg	74	0,7
	530	Platz	28	0,3
	540	Bahngelände	204	2,0
	550	Flugplatz	—	—
	560	Schiffsverkehr	—	—
	580	Verkehrsfläche ungenutzt	3	0,0
	590	Verkehrsbegleitfläche	8	0,1
	5	Verkehrsfläche, nicht weiter untergliedert	—	—
600		Landwirtschaftsfläche	1 871	18,2
	610	Ackerland	1 214	11,8
	620	Grünland	184	1,8
	630	Gartenland	39	0,4
	640	Weingarten	—	—
	650	Moor	2	0,0
	660	Heide	3	0,0
	670	Obstanbaufläche	18	0,2
	680	Landwirtschaftliche Betriebsfläche	4	0,0
	690	Brachland	409	4,0
	6	Landwirtschaftsfläche, nicht weiter untergliedert	—	—

**4 Nutzungsarten der Bodenfläche in den Bezirken Berlins am 31.12.2009
nach Art der tatsächlichen Nutzung**

AdV- Nutzungsarten- schlüssel	Schlüssel- nummer	Regionale Gliederung — Nutzungsart	Fläche	Anteil an der regionalen Gliederungseinheit
			Hektar	Prozent
700		Waldfläche	1 311	12,7
	710	Laubwald	40	0,4
	720	Nadelwald	–	–
	730	Mischwald	1 154	11,2
	740	Gehölz	116	1,1
	760	Forstwirtschaftliche Betriebsfläche	0	0,0
	7	Waldfläche, nicht weiter untergliedert	–	–
800		Wasserfläche	162	1,6
	810	Fluss	12	0,1
	820	Kanal	–	–
	830	Hafen	–	–
	840	Bach	–	–
	850	Graben	89	0,9
	860	See	21	0,2
	870	Küstengewässer	–	–
	880	Teich, Weiher	35	0,3
	890	Sumpf	4	0,0
	8	Wasserfläche, nicht weiter untergliedert	–	–
900		Flächen anderer Nutzung	344	3,3
	910	Übungsgelände	3	0,0
	920	Schutzfläche	24	0,2
	930	Historische Anlage	0	0,0
	940	Friedhof	185	1,8
	950	Unland	133	1,3
	9	Flächen anderer Nutzung, nicht weiter untergliedert	–	–
999		Bodenfläche insgesamt	10 307	100,0

**4 Nutzungsarten der Bodenfläche in den Bezirken Berlins am 31.12.2009
nach Art der tatsächlichen Nutzung**

AdV- Nutzungsarten- schlüssel	Schlüssel- nummer	Regionale Gliederung — Nutzungsart	Fläche	Anteil an der regionalen Gliederungseinheit
			Hektar	Prozent
11004004 Charlottenburg-Wilmersdorf				
100/200		Gebäude- und Freifläche	2 470	38,2
	110	Gebäude- und Freifläche Öffentliche Zwecke	377	5,8
	130	Gebäude- und Freifläche Wohnen	1 321	20,4
	140	Gebäude- und Freifläche Handel und Dienstleistungen	222	3,4
	170	Gebäude- und Freifläche Gewerbe und Industrie	112	1,7
	210	Gebäude- und Freifläche Mischnutzung mit Wohnen	121	1,9
	230	Gebäude- und Freifläche zu Verkehrsanlagen	31	0,5
	250	Gebäude- und Freifläche zu Versorgungsanlagen	22	0,3
	260	Gebäude- und Freifläche zu Entsorgungsanlagen	9	0,1
	270	Gebäude- und Freifläche Land- und Forstwirtschaft	20	0,3
	280	Gebäude- und Freifläche Erholung	167	2,6
	290	Gebäude- und Freifläche ungenutzt	68	1,0
	1/2	Gebäude- und Freifläche, nicht weiter untergliedert	—	—
300		Betriebsfläche	8	0,1
	310	Betriebsfläche Abbauland	—	—
	320	Betriebsfläche Halde	—	—
	330	Betriebsfläche Lagerplatz	4	0,1
	340	Betriebsfläche Versorgungsanlage	4	0,1
	350	Betriebsfläche Entsorgungsanlage	—	—
	360	Betriebsfläche ungenutzt	0	0,0
	3	Betriebsfläche, nicht weiter untergliedert	—	—
400		Erholungsfläche	777	12,0
	410	Sportfläche	101	1,6
	420	Grünanlage	677	10,5
	430	Campingplatz	—	—
	4	Erholungsfläche, nicht weiter untergliedert	—	—
500		Verkehrsfläche	1 234	19,1
	510	Straße	950	14,7
	520	Weg	23	0,4
	530	Platz	50	0,8
	540	Bahngelände	208	3,2
	550	Flugplatz	—	—
	560	Schiffsverkehr	—	—
	580	Verkehrsfläche ungenutzt	0	0,0
	590	Verkehrsbegleitfläche	3	0,1
	5	Verkehrsfläche, nicht weiter untergliedert	—	—
600		Landwirtschaftsfläche	8	0,1
	610	Ackerland	—	—
	620	Grünland	—	—
	630	Gartenland	8	0,1
	640	Weingarten	—	—
	650	Moor	—	—
	660	Heide	—	—
	670	Obstanbaufläche	—	—
	680	Landwirtschaftliche Betriebsfläche	—	—
	690	Brachland	—	—
	6	Landwirtschaftsfläche, nicht weiter untergliedert	—	—

**4 Nutzungsarten der Bodenfläche in den Bezirken Berlins am 31.12.2009
nach Art der tatsächlichen Nutzung**

AdV- Nutzungsarten- schlüssel	Schlüssel- nummer	Regionale Gliederung — Nutzungsart	Fläche	Anteil an der regionalen Gliederungseinheit
			Hektar	Prozent
700		Waldfläche	1 622	25,1
	710	Laubwald	10	0,2
	720	Nadelwald	4	0,1
	730	Mischwald	1 607	24,8
	740	Gehölz	1	0,0
	760	Forstwirtschaftliche Betriebsfläche	1	0,0
	7	Waldfläche, nicht weiter untergliedert	–	–
800		Wasserfläche	281	4,3
	810	Fluss	160	2,5
	820	Kanal	45	0,7
	830	Hafen	–	–
	840	Bach	–	–
	850	Graben	4	0,1
	860	See	60	0,9
	870	Küstengewässer	–	–
	880	Teich, Weiher	10	0,2
	890	Sumpf	1	0,0
	8	Wasserfläche, nicht weiter untergliedert	–	–
900		Flächen anderer Nutzung	72	1,1
	910	Übungsgelände	0	0,0
	920	Schutzfläche	1	0,0
	930	Historische Anlage	3	0,0
	940	Friedhof	68	1,1
	950	Unland	0	0,0
	9	Flächen anderer Nutzung, nicht weiter untergliedert	–	–
999		Bodenfläche insgesamt	6 472	100,0

**4 Nutzungsarten der Bodenfläche in den Bezirken Berlins am 31.12.2009
nach Art der tatsächlichen Nutzung**

AdV- Nutzungsarten- schlüssel	Schlüssel- nummer	Regionale Gliederung — Nutzungsart	Fläche	Anteil an der regionalen Gliederungseinheit
			Hektar	Prozent
11005005 Spandau				
100/200		Gebäude- und Freifläche	3 748	40,8
	110	Gebäude- und Freifläche Öffentliche Zwecke	481	5,2
	130	Gebäude- und Freifläche Wohnen	1 851	20,1
	140	Gebäude- und Freifläche Handel und Dienstleistungen	187	2,0
	170	Gebäude- und Freifläche Gewerbe und Industrie	515	5,6
	210	Gebäude- und Freifläche Mischnutzung mit Wohnen	59	0,6
	230	Gebäude- und Freifläche zu Verkehrsanlagen	20	0,2
	250	Gebäude- und Freifläche zu Versorgungsanlagen	81	0,9
	260	Gebäude- und Freifläche zu Entsorgungsanlagen	40	0,4
	270	Gebäude- und Freifläche Land- und Forstwirtschaft	32	0,4
	280	Gebäude- und Freifläche Erholung	245	2,7
	290	Gebäude- und Freifläche ungenutzt	236	2,6
	1/2	Gebäude- und Freifläche, nicht weiter untergliedert	—	—
300		Betriebsfläche	286	3,1
	310	Betriebsfläche Abbauand	—	—
	320	Betriebsfläche Halde	—	—
	330	Betriebsfläche Lagerplatz	18	0,2
	340	Betriebsfläche Versorgungsanlage	21	0,2
	350	Betriebsfläche Entsorgungsanlage	230	2,5
	360	Betriebsfläche ungenutzt	17	0,2
	3	Betriebsfläche, nicht weiter untergliedert	—	—
400		Erholungsfläche	1 003	10,9
	410	Sportfläche	121	1,3
	420	Grünanlage	862	9,4
	430	Campingplatz	20	0,2
	4	Erholungsfläche, nicht weiter untergliedert	—	—
500		Verkehrsfläche	872	9,5
	510	Straße	683	7,4
	520	Weg	63	0,7
	530	Platz	23	0,3
	540	Bahngelände	93	1,0
	550	Flugplatz	1	0,0
	560	Schiffsverkehr	1	0,0
	580	Verkehrsfläche ungenutzt	3	0,0
	590	Verkehrsbegleitfläche	6	0,1
	5	Verkehrsfläche, nicht weiter untergliedert	—	—
600		Landwirtschaftsfläche	570	6,2
	610	Ackerland	404	4,4
	620	Grünland	86	0,9
	630	Gartenland	20	0,2
	640	Weingarten	—	—
	650	Moor	34	0,4
	660	Heide	7	0,1
	670	Obstanbaufläche	—	—
	680	Landwirtschaftliche Betriebsfläche	3	0,0
	690	Brachland	16	0,2
	6	Landwirtschaftsfläche, nicht weiter untergliedert	—	—

**4 Nutzungsarten der Bodenfläche in den Bezirken Berlins am 31.12.2009
nach Art der tatsächlichen Nutzung**

AdV- Nutzungsarten- schlüssel	Schlüssel- nummer	Regionale Gliederung — Nutzungsart	Fläche	Anteil an der regionalen Gliederungseinheit
			Hektar	Prozent
700		Waldfläche	1 705	18,6
	710	Laubwald	21	0,2
	720	Nadelwald	126	1,4
	730	Mischwald	1 477	16,1
	740	Gehölz	65	0,7
	760	Forstwirtschaftliche Betriebsfläche	16	0,2
	7	Waldfläche, nicht weiter untergliedert	–	–
800		Wasserfläche	899	9,8
	810	Fluss	693	7,5
	820	Kanal	43	0,5
	830	Hafen	11	0,1
	840	Bach	–	–
	850	Graben	53	0,6
	860	See	80	0,9
	870	Küstengewässer	–	–
	880	Teich, Weiher	16	0,2
	890	Sumpf	3	0,0
	8	Wasserfläche, nicht weiter untergliedert	–	–
900		Flächen anderer Nutzung	106	1,2
	910	Übungsgelände	–	–
	920	Schutzfläche	3	0,0
	930	Historische Anlage	17	0,2
	940	Friedhof	86	0,9
	950	Unland	–	–
	9	Flächen anderer Nutzung, nicht weiter untergliedert	–	–
999		Bodenfläche insgesamt	9 188	100,0

**4 Nutzungsarten der Bodenfläche in den Bezirken Berlins am 31.12.2009
nach Art der tatsächlichen Nutzung**

AdV- Nutzungsarten- schlüssel	Schlüssel- nummer	Regionale Gliederung — Nutzungsart	Fläche	Anteil an der regionalen Gliederungseinheit
			Hektar	Prozent
11006006 Steglitz-Zehlendorf				
100/200		Gebäude- und Freifläche	4 312	42,0
	110	Gebäude- und Freifläche Öffentliche Zwecke	631	6,1
	130	Gebäude- und Freifläche Wohnen	2 877	28,0
	140	Gebäude- und Freifläche Handel und Dienstleistungen	111	1,1
	170	Gebäude- und Freifläche Gewerbe und Industrie	152	1,5
	210	Gebäude- und Freifläche Mischnutzung mit Wohnen	127	1,2
	230	Gebäude- und Freifläche zu Verkehrsanlagen	25	0,2
	250	Gebäude- und Freifläche zu Versorgungsanlagen	37	0,4
	260	Gebäude- und Freifläche zu Entsorgungsanlagen	7	0,1
	270	Gebäude- und Freifläche Land- und Forstwirtschaft	14	0,1
	280	Gebäude- und Freifläche Erholung	99	1,0
	290	Gebäude- und Freifläche ungenutzt	232	2,3
	1/2	Gebäude- und Freifläche, nicht weiter untergliedert	—	—
300		Betriebsfläche	32	0,3
	310	Betriebsfläche Abbau- und Bergbau	—	—
	320	Betriebsfläche Halde	—	—
	330	Betriebsfläche Lagerplatz	17	0,2
	340	Betriebsfläche Versorgungsanlage	9	0,1
	350	Betriebsfläche Entsorgungsanlage	6	0,1
	360	Betriebsfläche ungenutzt	1	0,0
	3	Betriebsfläche, nicht weiter untergliedert	—	—
400		Erholungsfläche	861	8,4
	410	Sportfläche	114	1,1
	420	Grünanlage	747	7,3
	430	Campingplatz	—	—
	4	Erholungsfläche, nicht weiter untergliedert	—	—
500		Verkehrsfläche	1 308	12,7
	510	Straße	1 030	10,0
	520	Weg	72	0,7
	530	Platz	34	0,3
	540	Bahngelände	164	1,6
	550	Flugplatz	—	—
	560	Schiffsverkehr	—	—
	580	Verkehrsfläche ungenutzt	6	0,1
	590	Verkehrsbegleitfläche	2	0,0
	5	Verkehrsfläche, nicht weiter untergliedert	—	—
600		Landwirtschaftsfläche	27	0,3
	610	Ackerland	2	0,0
	620	Grünland	19	0,2
	630	Gartenland	6	0,1
	640	Weingarten	—	—
	650	Moor	—	—
	660	Heide	—	—
	670	Obstanbaufläche	—	—
	680	Landwirtschaftliche Betriebsfläche	0	0,0
	690	Brachland	—	—
	6	Landwirtschaftsfläche, nicht weiter untergliedert	—	—

**4 Nutzungsarten der Bodenfläche in den Bezirken Berlins am 31.12.2009
nach Art der tatsächlichen Nutzung**

AdV- Nutzungsarten- schlüssel	Schlüssel- nummer	Regionale Gliederung — Nutzungsart	Fläche	Anteil an der regionalen Gliederungseinheit
			Hektar	Prozent
700		Waldfläche	2 463	24,0
	710	Laubwald	19	0,2
	720	Nadelwald	33	0,3
	730	Mischwald	2 392	23,3
	740	Gehölz	19	0,2
	760	Forstwirtschaftliche Betriebsfläche	–	–
	7	Waldfläche, nicht weiter untergliedert	–	–
800		Wasserfläche	1 126	11,0
	810	Fluss	616	6,0
	820	Kanal	71	0,7
	830	Hafen	4	0,0
	840	Bach	–	–
	850	Graben	7	0,1
	860	See	413	4,0
	870	Küstengewässer	–	–
	880	Teich, Weiher	9	0,1
	890	Sumpf	6	0,1
	8	Wasserfläche, nicht weiter untergliedert	–	–
900		Flächen anderer Nutzung	129	1,3
	910	Übungsgelände	1	0,0
	920	Schutzfläche	4	0,0
	930	Historische Anlage	0	0,0
	940	Friedhof	120	1,2
	950	Unland	4	0,0
	9	Flächen anderer Nutzung, nicht weiter untergliedert	–	–
999		Bodenfläche insgesamt	10 257	100,0

**4 Nutzungsarten der Bodenfläche in den Bezirken Berlins am 31.12.2009
nach Art der tatsächlichen Nutzung**

AdV- Nutzungsarten- schlüssel	Schlüssel- nummer	Regionale Gliederung — Nutzungsart	Fläche	Anteil an der regionalen Gliederungseinheit
			Hektar	Prozent
11007007 Tempelhof-Schöneberg				
100/200		Gebäude- und Freifläche	3 069	57,8
	110	Gebäude- und Freifläche Öffentliche Zwecke	244	4,6
	130	Gebäude- und Freifläche Wohnen	1 718	32,4
	140	Gebäude- und Freifläche Handel und Dienstleistungen	156	2,9
	170	Gebäude- und Freifläche Gewerbe und Industrie	541	10,2
	210	Gebäude- und Freifläche Mischnutzung mit Wohnen	199	3,8
	230	Gebäude- und Freifläche zu Verkehrsanlagen	15	0,3
	250	Gebäude- und Freifläche zu Versorgungsanlagen	9	0,2
	260	Gebäude- und Freifläche zu Entsorgungsanlagen	28	0,5
	270	Gebäude- und Freifläche Land- und Forstwirtschaft	11	0,2
	280	Gebäude- und Freifläche Erholung	48	0,9
	290	Gebäude- und Freifläche ungenutzt	101	1,9
	1/2	Gebäude- und Freifläche, nicht weiter untergliedert	—	—
300		Betriebsfläche	27	0,5
	310	Betriebsfläche Abbauand	—	—
	320	Betriebsfläche Halde	—	—
	330	Betriebsfläche Lagerplatz	8	0,2
	340	Betriebsfläche Versorgungsanlage	14	0,3
	350	Betriebsfläche Entsorgungsanlage	3	0,1
	360	Betriebsfläche ungenutzt	2	0,0
	3	Betriebsfläche, nicht weiter untergliedert	—	—
400		Erholungsfläche	584	11,0
	410	Sportfläche	57	1,1
	420	Grünanlage	522	9,8
	430	Campingplatz	5	0,1
	4	Erholungsfläche, nicht weiter untergliedert	—	—
500		Verkehrsfläche	1 357	25,6
	510	Straße	825	15,5
	520	Weg	17	0,3
	530	Platz	21	0,4
	540	Bahngelände	172	3,2
	550	Flugplatz	319	6,0
	560	Schiffsverkehr	—	—
	580	Verkehrsfläche ungenutzt	0	0,0
	590	Verkehrsbegleitfläche	2	0,0
	5	Verkehrsfläche, nicht weiter untergliedert	—	—
600		Landwirtschaftsfläche	60	1,1
	610	Ackerland	53	1,0
	620	Grünland	3	0,1
	630	Gartenland	3	0,1
	640	Weingarten	—	—
	650	Moor	—	—
	660	Heide	—	—
	670	Obstanbaufläche	—	—
	680	Landwirtschaftliche Betriebsfläche	—	—
	690	Brachland	1	0,0
	6	Landwirtschaftsfläche, nicht weiter untergliedert	—	—

**4 Nutzungsarten der Bodenfläche in den Bezirken Berlins am 31.12.2009
nach Art der tatsächlichen Nutzung**

AdV- Nutzungsarten- schlüssel	Schlüssel- nummer	Regionale Gliederung — Nutzungsart	Fläche	Anteil an der regionalen Gliederungseinheit
			Hektar	Prozent
700		Waldfläche	48	0,9
	710	Laubwald	1	0,0
	720	Nadelwald	–	–
	730	Mischwald	43	0,8
	740	Gehölz	4	0,1
	760	Forstwirtschaftliche Betriebsfläche	0	0,0
	7	Waldfläche, nicht weiter untergliedert	–	–
800		Wasserfläche	42	0,8
	810	Fluss	–	–
	820	Kanal	25	0,5
	830	Hafen	2	0,0
	840	Bach	–	–
	850	Graben	7	0,1
	860	See	–	–
	870	Küstengewässer	–	–
	880	Teich, Weiher	8	0,2
	890	Sumpf	–	–
	8	Wasserfläche, nicht weiter untergliedert	–	–
900		Flächen anderer Nutzung	122	2,3
	910	Übungsgelände	0	0,0
	920	Schutzfläche	5	0,1
	930	Historische Anlage	0	0,0
	940	Friedhof	117	2,2
	950	Unland	0	0,0
	9	Flächen anderer Nutzung, nicht weiter untergliedert	–	–
999		Bodenfläche insgesamt	5 310	100,0

**4 Nutzungsarten der Bodenfläche in den Bezirken Berlins am 31.12.2009
nach Art der tatsächlichen Nutzung**

AdV- Nutzungsarten- schlüssel	Schlüssel- nummer	Regionale Gliederung — Nutzungsart	Fläche	Anteil an der regionalen Gliederungseinheit
			Hektar	Prozent
11008008 Neukölln				
100/200		Gebäude- und Freifläche	2 559	57,0
	110	Gebäude- und Freifläche Öffentliche Zwecke	227	5,1
	130	Gebäude- und Freifläche Wohnen	1 730	38,5
	140	Gebäude- und Freifläche Handel und Dienstleistungen	92	2,0
	170	Gebäude- und Freifläche Gewerbe und Industrie	220	4,9
	210	Gebäude- und Freifläche Mischnutzung mit Wohnen	62	1,4
	230	Gebäude- und Freifläche zu Verkehrsanlagen	16	0,4
	250	Gebäude- und Freifläche zu Versorgungsanlagen	30	0,7
	260	Gebäude- und Freifläche zu Entsorgungsanlagen	16	0,4
	270	Gebäude- und Freifläche Land- und Forstwirtschaft	39	0,9
	280	Gebäude- und Freifläche Erholung	30	0,7
	290	Gebäude- und Freifläche ungenutzt	97	2,1
	1/2	Gebäude- und Freifläche, nicht weiter untergliedert	—	—
300		Betriebsfläche	16	0,3
	310	Betriebsfläche Abbauland	0	0,0
	320	Betriebsfläche Halde	—	—
	330	Betriebsfläche Lagerplatz	14	0,3
	340	Betriebsfläche Versorgungsanlage	0	0,0
	350	Betriebsfläche Entsorgungsanlage	—	—
	360	Betriebsfläche ungenutzt	2	0,0
	3	Betriebsfläche, nicht weiter untergliedert	—	—
400		Erholungsfläche	850	18,9
	410	Sportfläche	70	1,6
	420	Grünanlage	779	17,3
	430	Campingplatz	0	0,0
	4	Erholungsfläche, nicht weiter untergliedert	—	—
500		Verkehrsfläche	779	17,3
	510	Straße	596	13,3
	520	Weg	57	1,3
	530	Platz	14	0,3
	540	Bahngelände	68	1,5
	550	Flugplatz	36	0,8
	560	Schiffsverkehr	—	—
	580	Verkehrsfläche ungenutzt	1	0,0
	590	Verkehrsbegleitfläche	7	0,2
	5	Verkehrsfläche, nicht weiter untergliedert	—	—
600		Landwirtschaftsfläche	100	2,2
	610	Ackerland	72	1,6
	620	Grünland	7	0,2
	630	Gartenland	17	0,4
	640	Weingarten	—	—
	650	Moor	—	—
	660	Heide	—	—
	670	Obstanbaufläche	—	—
	680	Landwirtschaftliche Betriebsfläche	5	0,1
	690	Brachland	—	—
	6	Landwirtschaftsfläche, nicht weiter untergliedert	—	—

**4 Nutzungsarten der Bodenfläche in den Bezirken Berlins am 31.12.2009
nach Art der tatsächlichen Nutzung**

AdV- Nutzungsarten- schlüssel	Schlüssel- nummer	Regionale Gliederung — Nutzungsart	Fläche	Anteil an der regionalen Gliederungseinheit
			Hektar	Prozent
700		Waldfläche	5	0,1
	710	Laubwald	5	0,1
	720	Nadelwald	–	–
	730	Mischwald	–	–
	740	Gehölz	–	–
	760	Forstwirtschaftliche Betriebsfläche	–	–
	7	Waldfläche, nicht weiter untergliedert	–	–
800		Wasserfläche	72	1,6
	810	Fluss	–	–
	820	Kanal	55	1,2
	830	Hafen	5	0,1
	840	Bach	–	–
	850	Graben	4	0,1
	860	See	–	–
	870	Küstengewässer	–	–
	880	Teich, Weiher	7	0,2
	890	Sumpf	1	0,0
	8	Wasserfläche, nicht weiter untergliedert	–	–
900		Flächen anderer Nutzung	112	2,5
	910	Übungsgelände	1	0,0
	920	Schutzfläche	5	0,1
	930	Historische Anlage	0	0,0
	940	Friedhof	107	2,4
	950	Unland	–	–
	9	Flächen anderer Nutzung, nicht weiter untergliedert	–	–
999		Bodenfläche insgesamt	4 493	100,0

**4 Nutzungsarten der Bodenfläche in den Bezirken Berlins am 31.12.2009
nach Art der tatsächlichen Nutzung**

AdV- Nutzungsarten- schlüssel	Schlüssel- nummer	Regionale Gliederung — Nutzungsart	Fläche	Anteil an der regionalen Gliederungseinheit
			Hektar	Prozent
11009009 Treptow-Köpenick				
100/200		Gebäude- und Freifläche	4 282	25,4
	110	Gebäude- und Freifläche Öffentliche Zwecke	302	1,8
	130	Gebäude- und Freifläche Wohnen	2 468	14,7
	140	Gebäude- und Freifläche Handel und Dienstleistungen	214	1,3
	170	Gebäude- und Freifläche Gewerbe und Industrie	392	2,3
	210	Gebäude- und Freifläche Mischnutzung mit Wohnen	78	0,5
	230	Gebäude- und Freifläche zu Verkehrsanlagen	44	0,3
	250	Gebäude- und Freifläche zu Versorgungsanlagen	79	0,5
	260	Gebäude- und Freifläche zu Entsorgungsanlagen	3	0,0
	270	Gebäude- und Freifläche Land- und Forstwirtschaft	24	0,1
	280	Gebäude- und Freifläche Erholung	283	1,7
	290	Gebäude- und Freifläche ungenutzt	394	2,3
	1/2	Gebäude- und Freifläche, nicht weiter untergliedert	—	—
300		Betriebsfläche	194	1,2
	310	Betriebsfläche Abbauland	12	0,1
	320	Betriebsfläche Halde	—	—
	330	Betriebsfläche Lagerplatz	28	0,2
	340	Betriebsfläche Versorgungsanlage	112	0,7
	350	Betriebsfläche Entsorgungsanlage	6	0,0
	360	Betriebsfläche ungenutzt	37	0,2
	3	Betriebsfläche, nicht weiter untergliedert	—	—
400		Erholungsfläche	1 263	7,5
	410	Sportfläche	100	0,6
	420	Grünanlage	1 123	6,7
	430	Campingplatz	11	0,1
	4	Erholungsfläche, nicht weiter untergliedert	30	0,2
500		Verkehrsfläche	1 545	9,2
	510	Straße	1 047	6,2
	520	Weg	98	0,6
	530	Platz	24	0,1
	540	Bahngelände	355	2,1
	550	Flugplatz	0	0,0
	560	Schiffsverkehr	0	0,0
	580	Verkehrsfläche ungenutzt	1	0,0
	590	Verkehrsbegleitfläche	16	0,1
	5	Verkehrsfläche, nicht weiter untergliedert	4	0,0
600		Landwirtschaftsfläche	246	1,5
	610	Ackerland	109	0,6
	620	Grünland	14	0,1
	630	Gartenland	42	0,3
	640	Weingarten	—	—
	650	Moor	15	0,1
	660	Heide	1	0,0
	670	Obstanbaufläche	—	—
	680	Landwirtschaftliche Betriebsfläche	6	0,0
	690	Brachland	58	0,3
	6	Landwirtschaftsfläche, nicht weiter untergliedert	1	0,0

**4 Nutzungsarten der Bodenfläche in den Bezirken Berlins am 31.12.2009
nach Art der tatsächlichen Nutzung**

AdV- Nutzungsarten- schlüssel	Schlüssel- nummer	Regionale Gliederung — Nutzungsart	Fläche	Anteil an der regionalen Gliederungseinheit
			Hektar	Prozent
700		Waldfläche	6 990	41,5
	710	Laubwald	40	0,2
	720	Nadelwald	196	1,2
	730	Mischwald	6 384	37,9
	740	Gehölz	348	2,1
	760	Forstwirtschaftliche Betriebsfläche	0	0,0
	7	Waldfläche, nicht weiter untergliedert	21	0,1
800		Wasserfläche	2 166	12,9
	810	Fluss	508	3,0
	820	Kanal	42	0,3
	830	Hafen	2	0,0
	840	Bach	0	0,0
	850	Graben	22	0,1
	860	See	1 493	8,9
	870	Küstengewässer	–	–
	880	Teich, Weiher	5	0,0
	890	Sumpf	9	0,1
	8	Wasserfläche, nicht weiter untergliedert	85	0,5
900		Flächen anderer Nutzung	155	0,9
	910	Übungsgelände	1	0,0
	920	Schutzfläche	0	0,0
	930	Historische Anlage	16	0,1
	940	Friedhof	72	0,4
	950	Unland	66	0,4
	9	Flächen anderer Nutzung, nicht weiter untergliedert	–	–
999		Bodenfläche insgesamt	16 841	100,0

**4 Nutzungsarten der Bodenfläche in den Bezirken Berlins am 31.12.2009
nach Art der tatsächlichen Nutzung**

AdV- Nutzungsarten- schlüssel	Schlüssel- nummer	Regionale Gliederung — Nutzungsart	Fläche	Anteil an der regionalen Gliederungseinheit
			Hektar	Prozent
11010010 Marzahn-Hellersdorf				
100/200		Gebäude- und Freifläche	3 413	55,2
	110	Gebäude- und Freifläche Öffentliche Zwecke	295	4,8
	130	Gebäude- und Freifläche Wohnen	2 118	34,3
	140	Gebäude- und Freifläche Handel und Dienstleistungen	203	3,3
	170	Gebäude- und Freifläche Gewerbe und Industrie	231	3,7
	210	Gebäude- und Freifläche Mischnutzung mit Wohnen	79	1,3
	230	Gebäude- und Freifläche zu Verkehrsanlagen	14	0,2
	250	Gebäude- und Freifläche zu Versorgungsanlagen	42	0,7
	260	Gebäude- und Freifläche zu Entsorgungsanlagen	50	0,8
	270	Gebäude- und Freifläche Land- und Forstwirtschaft	12	0,2
	280	Gebäude- und Freifläche Erholung	125	2,0
	290	Gebäude- und Freifläche ungenutzt	245	4,0
	1/2	Gebäude- und Freifläche, nicht weiter untergliedert	—	—
300		Betriebsfläche	41	0,7
	310	Betriebsfläche Abbauland	0	0,0
	320	Betriebsfläche Halde	4	0,1
	330	Betriebsfläche Lagerplatz	21	0,3
	340	Betriebsfläche Versorgungsanlage	4	0,1
	350	Betriebsfläche Entsorgungsanlage	0	0,0
	360	Betriebsfläche ungenutzt	11	0,2
	3	Betriebsfläche, nicht weiter untergliedert	—	—
400		Erholungsfläche	857	13,9
	410	Sportfläche	34	0,5
	420	Grünanlage	823	13,3
	430	Campingplatz	—	—
	4	Erholungsfläche, nicht weiter untergliedert	—	—
500		Verkehrsfläche	1 334	21,6
	510	Straße	895	14,5
	520	Weg	39	0,6
	530	Platz	86	1,4
	540	Bahngelände	273	4,4
	550	Flugplatz	—	—
	560	Schiffsverkehr	—	—
	580	Verkehrsfläche ungenutzt	0	0,0
	590	Verkehrsbegleitfläche	40	0,6
	5	Verkehrsfläche, nicht weiter untergliedert	—	—
600		Landwirtschaftsfläche	112	1,8
	610	Ackerland	57	0,9
	620	Grünland	23	0,4
	630	Gartenland	5	0,1
	640	Weingarten	—	—
	650	Moor	—	—
	660	Heide	—	—
	670	Obstanbaufläche	—	—
	680	Landwirtschaftliche Betriebsfläche	—	—
	690	Brachland	27	0,4
	6	Landwirtschaftsfläche, nicht weiter untergliedert	—	—

**4 Nutzungsarten der Bodenfläche in den Bezirken Berlins am 31.12.2009
nach Art der tatsächlichen Nutzung**

AdV- Nutzungsarten- schlüssel	Schlüssel- nummer	Regionale Gliederung — Nutzungsart	Fläche	Anteil an der regionalen Gliederungseinheit
			Hektar	Prozent
700		Waldfläche	177	2,9
	710	Laubwald	16	0,3
	720	Nadelwald	30	0,5
	730	Mischwald	68	1,1
	740	Gehölz	63	1,0
	760	Forstwirtschaftliche Betriebsfläche	–	–
	7	Waldfläche, nicht weiter untergliedert	–	–
800		Wasserfläche	116	1,9
	810	Fluss	24	0,4
	820	Kanal	–	–
	830	Hafen	–	–
	840	Bach	0	0,0
	850	Graben	27	0,4
	860	See	46	0,7
	870	Küstengewässer	–	–
	880	Teich, Weiher	17	0,3
	890	Sumpf	1	0,0
	8	Wasserfläche, nicht weiter untergliedert	–	–
900		Flächen anderer Nutzung	128	2,1
	910	Übungsgelände	–	–
	920	Schutzfläche	9	0,2
	930	Historische Anlage	0	0,0
	940	Friedhof	27	0,4
	950	Unland	91	1,5
	9	Flächen anderer Nutzung, nicht weiter untergliedert	–	–
999		Bodenfläche insgesamt	6 178	100,0

**4 Nutzungsarten der Bodenfläche in den Bezirken Berlins am 31.12.2009
nach Art der tatsächlichen Nutzung**

AdV- Nutzungsarten- schlüssel	Schlüssel- nummer	Regionale Gliederung — Nutzungsart	Fläche	Anteil an der regionalen Gliederungseinheit
			Hektar	Prozent
11011011 Lichtenberg				
100/200		Gebäude- und Freifläche	2 451	47,0
	110	Gebäude- und Freifläche Öffentliche Zwecke	356	6,8
	130	Gebäude- und Freifläche Wohnen	969	18,6
	140	Gebäude- und Freifläche Handel und Dienstleistungen	192	3,7
	170	Gebäude- und Freifläche Gewerbe und Industrie	304	5,8
	210	Gebäude- und Freifläche Mischnutzung mit Wohnen	80	1,5
	230	Gebäude- und Freifläche zu Verkehrsanlagen	63	1,2
	250	Gebäude- und Freifläche zu Versorgungsanlagen	76	1,5
	260	Gebäude- und Freifläche zu Entsorgungsanlagen	12	0,2
	270	Gebäude- und Freifläche Land- und Forstwirtschaft	13	0,3
	280	Gebäude- und Freifläche Erholung	73	1,4
	290	Gebäude- und Freifläche ungenutzt	312	6,0
	1/2	Gebäude- und Freifläche, nicht weiter untergliedert	—	—
300		Betriebsfläche	49	0,9
	310	Betriebsfläche Abbau- und Bergbau	—	—
	320	Betriebsfläche Halde	4	0,1
	330	Betriebsfläche Lagerplatz	9	0,2
	340	Betriebsfläche Versorgungsanlage	16	0,3
	350	Betriebsfläche Entsorgungsanlage	3	0,1
	360	Betriebsfläche ungenutzt	16	0,3
	3	Betriebsfläche, nicht weiter untergliedert	—	—
400		Erholungsfläche	913	17,5
	410	Sportfläche	87	1,7
	420	Grünanlage	826	15,9
	430	Campingplatz	—	—
	4	Erholungsfläche, nicht weiter untergliedert	—	—
500		Verkehrsfläche	933	17,9
	510	Straße	610	11,7
	520	Weg	42	0,8
	530	Platz	47	0,9
	540	Bahngelände	219	4,2
	550	Flugplatz	—	—
	560	Schiffsverkehr	—	—
	580	Verkehrsfläche ungenutzt	4	0,1
	590	Verkehrsbegleitfläche	11	0,2
	5	Verkehrsfläche, nicht weiter untergliedert	—	—
			0	0,0
600		Landwirtschaftsfläche	562	10,8
	610	Ackerland	467	9,0
	620	Grünland	55	1,1
	630	Gartenland	6	0,1
	640	Weingarten	—	—
	650	Moor	—	—
	660	Heide	0	0,0
	670	Obstanbaufläche	4	0,1
	680	Landwirtschaftliche Betriebsfläche	1	0,0
	690	Brachland	29	0,5
	6	Landwirtschaftsfläche, nicht weiter untergliedert	—	—

**4 Nutzungsarten der Bodenfläche in den Bezirken Berlins am 31.12.2009
nach Art der tatsächlichen Nutzung**

AdV- Nutzungsarten- schlüssel	Schlüssel- nummer	Regionale Gliederung — Nutzungsart	Fläche	Anteil an der regionalen Gliederungseinheit
			Hektar	Prozent
700		Waldfläche	52	1,0
	710	Laubwald	16	0,3
	720	Nadelwald	–	–
	730	Mischwald	34	0,6
	740	Gehölz	3	0,0
	760	Forstwirtschaftliche Betriebsfläche	–	–
	7	Waldfläche, nicht weiter untergliedert	–	–
800		Wasserfläche	101	1,9
	810	Fluss	21	0,4
	820	Kanal	2	0,0
	830	Hafen	–	–
	840	Bach	–	–
	850	Graben	24	0,5
	860	See	39	0,7
	870	Küstengewässer	–	–
	880	Teich, Weiher	12	0,2
	890	Sumpf	4	0,1
	8	Wasserfläche, nicht weiter untergliedert	–	–
900		Flächen anderer Nutzung	150	2,9
	910	Übungsgelände	–	–
	920	Schutzfläche	8	0,1
	930	Historische Anlage	2	0,0
	940	Friedhof	67	1,3
	950	Unland	73	1,4
	9	Flächen anderer Nutzung, nicht weiter untergliedert	–	–
999		Bodenfläche insgesamt	5 212	100,0

**4 Nutzungsarten der Bodenfläche in den Bezirken Berlins am 31.12.2009
nach Art der tatsächlichen Nutzung**

AdV- Nutzungsarten- schlüssel	Schlüssel- nummer	Regionale Gliederung — Nutzungsart	Fläche	Anteil an der regionalen Gliederungseinheit
			Hektar	Prozent
11012012 Reinickendorf				
100/200		Gebäude- und Freifläche	3 613	40,4
	110	Gebäude- und Freifläche Öffentliche Zwecke	379	4,2
	130	Gebäude- und Freifläche Wohnen	2 433	27,2
	140	Gebäude- und Freifläche Handel und Dienstleistungen	128	1,4
	170	Gebäude- und Freifläche Gewerbe und Industrie	338	3,8
	210	Gebäude- und Freifläche Mischnutzung mit Wohnen	95	1,1
	230	Gebäude- und Freifläche zu Verkehrsanlagen	12	0,1
	250	Gebäude- und Freifläche zu Versorgungsanlagen	39	0,4
	260	Gebäude- und Freifläche zu Entsorgungsanlagen	7	0,1
	270	Gebäude- und Freifläche Land- und Forstwirtschaft	18	0,2
	280	Gebäude- und Freifläche Erholung	93	1,0
	290	Gebäude- und Freifläche ungenutzt	71	0,8
	1/2	Gebäude- und Freifläche, nicht weiter untergliedert	—	—
300		Betriebsfläche	14	0,2
	310	Betriebsfläche Abbauand	—	—
	320	Betriebsfläche Halde	—	—
	330	Betriebsfläche Lagerplatz	8	0,1
	340	Betriebsfläche Versorgungsanlage	2	0,0
	350	Betriebsfläche Entsorgungsanlage	3	0,0
	360	Betriebsfläche ungenutzt	0	0,0
	3	Betriebsfläche, nicht weiter untergliedert	—	—
400		Erholungsfläche	816	9,1
	410	Sportfläche	82	0,9
	420	Grünanlage	733	8,2
	430	Campingplatz	1	0,0
	4	Erholungsfläche, nicht weiter untergliedert	—	—
500		Verkehrsfläche	1 432	16,0
	510	Straße	790	8,8
	520	Weg	39	0,4
	530	Platz	21	0,2
	540	Bahngelände	126	1,4
	550	Flugplatz	457	5,1
	560	Schiffsverkehr	0	0,0
	580	Verkehrsfläche ungenutzt	0	0,0
	590	Verkehrsbegleitfläche	0	0,0
	5	Verkehrsfläche, nicht weiter untergliedert	—	—
600		Landwirtschaftsfläche	293	3,3
	610	Ackerland	173	1,9
	620	Grünland	105	1,2
	630	Gartenland	14	0,2
	640	Weingarten	—	—
	650	Moor	0	0,0
	660	Heide	—	—
	670	Obstanbaufläche	—	—
	680	Landwirtschaftliche Betriebsfläche	1	0,0
	690	Brachland	—	—
	6	Landwirtschaftsfläche, nicht weiter untergliedert	—	—

**4 Nutzungsarten der Bodenfläche in den Bezirken Berlins am 31.12.2009
nach Art der tatsächlichen Nutzung**

AdV- Nutzungsarten- schlüssel	Schlüssel- nummer	Regionale Gliederung — Nutzungsart	Fläche	Anteil an der regionalen Gliederungseinheit
			Hektar	Prozent
700		Waldfläche	1 914	21,4
	710	Laubwald	–	–
	720	Nadelwald	–	–
	730	Mischwald	1 876	21,0
	740	Gehölz	38	0,4
	760	Forstwirtschaftliche Betriebsfläche	–	–
	7	Waldfläche, nicht weiter untergliedert	–	–
800		Wasserfläche	730	8,2
	810	Fluss	159	1,8
	820	Kanal	–	–
	830	Hafen	9	0,1
	840	Bach	–	–
	850	Graben	43	0,5
	860	See	486	5,4
	870	Küstengewässer	–	–
	880	Teich, Weiher	7	0,1
	890	Sumpf	26	0,3
	8	Wasserfläche, nicht weiter untergliedert	–	–
900		Flächen anderer Nutzung	121	1,4
	910	Übungsgelände	2	0,0
	920	Schutzfläche	10	0,1
	930	Historische Anlage	1	0,0
	940	Friedhof	105	1,2
	950	Unland	3	0,0
	9	Flächen anderer Nutzung, nicht weiter untergliedert	–	–
999		Bodenfläche insgesamt	8 933	100,0

**4 Nutzungsarten der Bodenfläche in den Bezirken Berlins am 31.12.2009
nach Art der tatsächlichen Nutzung**

AdV- Nutzungsarten- schlüssel	Schlüssel- nummer	Regionale Gliederung — Nutzungsart	Fläche	Anteil an der regionalen Gliederungseinheit
			Hektar	Prozent
11000000 Berlin				
100/200		Gebäude- und Freifläche	36 837	41,3
	110	Gebäude- und Freifläche Öffentliche Zwecke	4 508	5,1
	130	Gebäude- und Freifläche Wohnen	20 816	23,3
	140	Gebäude- und Freifläche Handel und Dienstleistungen	1 945	2,2
	170	Gebäude- und Freifläche Gewerbe und Industrie	3 407	3,8
	210	Gebäude- und Freifläche Mischnutzung mit Wohnen	1 385	1,6
	230	Gebäude- und Freifläche zu Verkehrsanlagen	317	0,4
	250	Gebäude- und Freifläche zu Versorgungsanlagen	456	0,5
	260	Gebäude- und Freifläche zu Entsorgungsanlagen	189	0,2
	270	Gebäude- und Freifläche Land- und Forstwirtschaft	228	0,3
	280	Gebäude- und Freifläche Erholung	1 323	1,5
	290	Gebäude- und Freifläche ungenutzt	2 264	2,5
	1/2	Gebäude- und Freifläche, nicht weiter untergliedert	—	—
300		Betriebsfläche	821	0,9
	310	Betriebsfläche Abbauland	17	0,0
	320	Betriebsfläche Halde	8	0,0
	330	Betriebsfläche Lagerplatz	173	0,2
	340	Betriebsfläche Versorgungsanlage	184	0,2
	350	Betriebsfläche Entsorgungsanlage	288	0,3
	360	Betriebsfläche ungenutzt	152	0,2
	3	Betriebsfläche, nicht weiter untergliedert	—	—
400		Erholungsfläche	10 184	11,4
	410	Sportfläche	929	1,0
	420	Grünanlage	9 188	10,3
	430	Campingplatz	37	0,0
	4	Erholungsfläche, nicht weiter untergliedert	30	0,0
500		Verkehrsfläche	13 649	15,3
	510	Straße	9 709	10,9
	520	Weg	543	0,6
	530	Platz	410	0,5
	540	Bahngelände	2 035	2,3
	550	Flugplatz	813	0,9
	560	Schiffsverkehr	6	0,0
	580	Verkehrsfläche ungenutzt	19	0,0
	590	Verkehrsbegleitfläche	110	0,1
	5	Verkehrsfläche, nicht weiter untergliedert	4	0,0
600		Landwirtschaftsfläche	3 851	4,3
	610	Ackerland	2 550	2,9
	620	Grünland	497	0,6
	630	Gartenland	160	0,2
	640	Weingarten	0	0,0
	650	Moor	51	0,1
	660	Heide	10	0,0
	670	Obstanbaufläche	22	0,0
	680	Landwirtschaftliche Betriebsfläche	21	0,0
	690	Brachland	539	0,6
	6	Landwirtschaftsfläche, nicht weiter untergliedert	1	0,0

**4 Nutzungsarten der Bodenfläche in den Bezirken Berlins am 31.12.2009
nach Art der tatsächlichen Nutzung**

AdV- Nutzungsarten- schlüssel	Schlüssel- nummer	Regionale Gliederung — Nutzungsart	Fläche	Anteil an der regionalen Gliederungseinheit
			Hektar	Prozent
700		Waldfläche	16 287	18,3
	710	Laubwald	169	0,2
	720	Nadelwald	389	0,4
	730	Mischwald	15 035	16,9
	740	Gehölz	655	0,7
	760	Forstwirtschaftliche Betriebsfläche	17	0,0
	7	Waldfläche, nicht weiter untergliedert	21	0,0
800		Wasserfläche	5 950	6,7
	810	Fluss	2 342	2,6
	820	Kanal	369	0,4
	830	Hafen	41	0,0
	840	Bach	0	0,0
	850	Graben	285	0,3
	860	See	2 648	3,0
	870	Küstengewässer	–	–
	880	Teich, Weiher	127	0,1
	890	Sumpf	55	0,1
	8	Wasserfläche, nicht weiter untergliedert	85	0,1
900		Flächen anderer Nutzung	1 574	1,8
	910	Übungsgelände	10	0,0
	920	Schutzfläche	69	0,1
	930	Historische Anlage	43	0,0
	940	Friedhof	1 083	1,2
	950	Unland	369	0,4
	9	Flächen anderer Nutzung, nicht weiter untergliedert	–	–
999		Bodenfläche insgesamt	89 154	100,0

Das Amt für Statistik Berlin-Brandenburg

Das Amt für Statistik Berlin-Brandenburg ist für beide Länder die zentrale Dienstleistungseinrichtung auf dem Gebiet der amtlichen Statistik. Das Amt erbringt Serviceleistungen im Bereich Information und Analyse für die breite Öffentlichkeit, für alle gesellschaftlichen Gruppen sowie für Kunden aus Verwaltung und Politik, Wirtschaft und Wissenschaft. Kerngeschäft des Amtes ist die Durchführung der gesetzlich angeordneten amtlichen Statistiken für Berlin und Brandenburg. Das Amt erhebt die Daten, bereitet sie auf, interpretiert und analysiert sie und veröffentlicht die Ergebnisse. Die Grundversorgung aller Nutzer mit statistischen Informationen erfolgt unentgeltlich, im Wesentlichen über das Internet und den Informationsservice. Daneben werden nachfrage- und zielgruppenorientierte Standardauswertungen zu Festpreisen angeboten. Kundenspezifische Aufbereitung / Beratung zu kostendeckenden Preisen ergänzt das Spektrum der Informationsbereitstellung.

Amtliche Statistik im Verbund

Die Statistiken werden bundesweit nach einheitlichen Konzepten, Methoden und Verfahren arbeitsteilig erstellt. Die statistischen Ämter der Länder sind dabei grundsätzlich für die Durchführung der Erhebungen, für die Aufbereitung und Veröffentlichung der Länderergebnisse zuständig. Durch diese Kooperation in einem „Statistikverbund“ entstehen für alle Länder vergleichbare und zu einem Bundesergebnis zusammenführbare Erhebungsergebnisse.

Produkte und Dienstleistungen

Informationsservice

info@statistik-bbb.de
mit statistischen Informationen für jedermann und Beratung sowie maßgeschneiderte Aufbereitungen von Daten über Berlin und Brandenburg.
Auskunft, Beratung, Pressedienst sowie Fachbibliotheken in Potsdam und Berlin.

Standort Potsdam

Dortustraße 46, 14467 Potsdam
Tel. 0331 39 - 444
Fax 0331 39 - 418
Mo – Do 9 – 15 Uhr, Fr 9 – 14 Uhr

Bibliothek

Tel. 0331 39 - 843
Fax 0331 39 - 418
Mo – Do 10.30 – 15 Uhr, Fr 9.30 – 14 Uhr

Standort Berlin

Alt-Friedrichsfelde 60, 10315 Berlin

Bibliothek

Tel. 030 9021 - 3540
Mo – Do 9 – 15 Uhr, Fr 9 – 14 Uhr

Internet-Angebot

www.statistik-berlin-brandenburg.de
mit aktuellen Daten, Pressemitteilungen, Statistischen Berichten zum kostenlosen Herunterladen, regionalstatistischen Informationen, Wahlstatistiken und -analysen sowie einem Überblick über das gesamte Leistungsspektrum des Amtes.

Statistische Jahrbücher

mit einer Vielzahl von Tabellen aus nahezu allen Arbeitsgebieten der amtlichen Statistik.

Statistische Berichte

mit Ergebnissen der einzelnen Statistiken in Tabellen in tiefer sachlicher Gliederung und Grafiken zur Veranschaulichung von Entwicklungen und Strukturen.

Mit dieser Reihe werden die bisherigen Veröffentlichungen Statistischer Berichte aus dem Landesbetrieb für Datenverarbeitung und Statistik Land Brandenburg sowie dem Statistischen Landesamt Berlin fortgesetzt.

Datenangebot aus dem Sachgebiet

Informationen zu dieser Veröffentlichung

Referat 35 B
Tel. 030 9021-3050
Fax 030 9021-3041
birger.schmidt@statistik-bbb.de

Weitere Veröffentlichungen zum Thema

Statistische Berichte:

- Siedlungs- und Verkehrsfläche
A V 5