

Statistischer Bericht

A V 3 – j / 14

┌ Flächenerhebung nach Art
der tatsächlichen Nutzung
in **Berlin**
2014

Impressum

Statistischer Bericht
A V 3 – j / 14

Erscheinungsfolge: jährlich
Erschienen im **März 2015**

Herausgeber

Amt für Statistik Berlin-Brandenburg
Behlertstraße 3a
14467 Potsdam
info@statistik-bbb.de
www.statistik-berlin-brandenburg.de

Tel. 0331 8173 - 1777
Fax 030 9028 - 4091

Zeichenerklärung

- 0 weniger als die Hälfte von 1
in der letzten besetzten Stelle,
jedoch mehr als nichts
- nichts vorhanden
- ... Angabe fällt später an
- () Aussagewert ist eingeschränkt
- / Zahlenwert nicht sicher genug
- Zahlenwert unbekannt oder
geheim zu halten
- x Tabellenfach gesperrt
- p vorläufige Zahl
- r berichtigte Zahl
- s geschätzte Zahl

Amt für Statistik Berlin-Brandenburg,
Potsdam, 2015



*Dieses Werk ist unter einer Creative Commons Lizenz
vom Typ Namensnennung 3.0 Deutschland zugänglich.
Um eine Kopie dieser Lizenz einzusehen, konsultieren Sie
<http://creativecommons.org/licenses/by/3.0/de/>*

Inhaltsverzeichnis

	Seite
Vorbemerkungen	4
Grafiken	
1 Aufteilung der Bodenfläche am 31.12.2014 nach Art der tatsächlichen Nutzung.....	6
2 Anteil der Siedlungs- und Verkehrsfläche an der Bodenfläche der Bezirke am 31.12.2014.....	7
3 Anteil der Gebäude- und Freifläche an der Boden- fläche der Bezirke am 31.12.2014.....	8
4 Anteil der Erholungsfläche an der Bodenfläche der Bezirke am 31.12.2014.....	9
5 Anteil der Verkehrsfläche an der Bodenfläche der Bezirke am 31.12.2014.....	10
6 Anteil der Landwirtschaftsfläche an der Boden- fläche der Bezirke am 31.12.2014.....	11
7 Anteil der Waldfläche an der Bodenfläche der Bezirke am 31.12.2014.....	12
8 Anteil der Wasserfläche an der Bodenfläche der Bezirke am 31.12.2014.....	13
Tabellen	
1 Ausgewählte Nutzungsarten der Bodenfläche in Berlin am 31.12.2014 nach Art der tatsächlichen Nutzung und regionaler Gliederung	14
2 Anteile ausgewählter Nutzungsarten der Boden- fläche in den Bezirken Berlins am 31.12.2014 nach Art der tatsächlichen Nutzung	16
3 Ausgewählte Nutzungsarten der Bodenfläche in den Bezirken Berlins am 31.12.2013 und am 31.12.2014 nach Art der tatsächlichen Nutzung.....	18
4 Nutzungsarten der Bodenfläche in den Bezirken Berlins am 31.12.2014 nach Art der tatsächlichen Nutzung.....	20

Vorbemerkungen

Der vorliegende Bericht des Amtes für Statistik Berlin-Brandenburg (AfS) enthält ausgewählte Ergebnisse der Flächenerhebung 2014 nach Art der tatsächlichen Nutzung für das Land Berlin.

Allgemeine Angaben zur Statistik

- **Bezeichnung der Statistik**

Flächenerhebung nach Art der tatsächlichen Nutzung

- **Berichtszeitpunkt (Erhebungsstichtag)**

31. Dezember des Erhebungsjahres

- **Periodizität**

1992 - 2008 vierjährlich
seit 2009 jährlich

- **Regionale Gliederung**

Land Berlin, Bezirke

- **Erhebungseinheiten**

Bezirke

- **Rechtsgrundlagen**

– Agrarstatistikgesetz (AgrStatG) in der Fassung der Bekanntmachung vom 17. Dezember 2009 (BGBl. I S. 3886)
– Bundesstatistikgesetz (BStatG) vom 22. Januar 1987 (BGBl. I S. 462, 565)
in den jeweils geltenden Fassungen

- **Geheimhaltung und Datenschutz**

Die Ergebnisse der Flächenerhebung unterliegen keiner Geheimhaltung.

Zweck und Ziele der Statistik

- **Erhebungsinhalte**

Inhalt der Erhebung sind die Bodenflächen nach Art der tatsächlichen Nutzung. Die Definitionen der Nutzungsarten sind dem „Verzeichnis der flächenbezogenen Nutzungsarten im Liegenschaftskataster und ihrer Begriffsbestimmungen“ der Arbeitsgemeinschaft der Vermessungsverwaltungen der Länder der Bundesrepublik Deutschland (AdV – Nutzungsartenverzeichnis) entnommen und am Ende der Vorbemerkungen auszugsweise dargestellt.

- **Zweck der Statistik**

Die Erhebung liefert Grundlageninformationen zur Bodennutzung, insbesondere für raumordnungs- und umweltrelevante Entscheidungen auf Bundes-, Länder-, Bezirks- und Gemeindeebene (z. B. für die Nachhaltigkeitsstrategie der Bundesregierung).

- **Hauptnutzer der Statistik**

Hauptnutzer der Statistik sind das Bundesministerium für Verkehr und digitale Infrastruktur (BMVI), das Bundesamt für Bauwesen und Raumordnung (BBR), das Bundesministerium für Umwelt, Naturschutz, Bau und Reaktorsicherheit (BMUB), das Bundesamt für Naturschutz (BfN), das Umweltbundesamt sowie die Raumordnungs- und Planungsbehörden des Landes Berlin und der Bezirke des Landes. Auf internationaler Ebene sind es die EU und die Organisation für wirtschaftliche Zusammenarbeit und Entwicklung (OECD).

Erhebungsmethodik

- **Art der Datengewinnung**

Die Erhebung ist eine dezentrale Bundesstatistik. Die Daten werden durch sekundärstatistische Auswertung der Automatisierten Liegenschaftsbücher (ALB) gewonnen. Auskunftspflichtig sind die nach Landesrecht für die Führung des Liegenschaftsbuches zuständigen Stellen (Kataster- und Vermessungsverwaltungen).

- **Erhebungsinstrumente und Berichtsweg**

Die Kataster- und Vermessungsverwaltungen übermitteln Auszüge aus dem ALB an das AfS. Aus den Daten werden Ergebnisse auf Landes- und Bezirksebene erstellt.

- **Belastung der Auskunftspflichtigen**

Es gibt keine zusätzliche Belastung der Auskunftspflichtigen, da durch das AfS sekundärstatistisch vorhandene Daten genutzt werden.

Bezüge zu anderen Erhebungen

- **Landwirtschaftsstatistiken**

Die Ergebnisse der Flächenstatistik und der Landwirtschaftsstatistik (z. B. Bodennutzungshaupterhebung) weichen voneinander ab. Ursache dafür sind unterschiedliche Begriffsdefinitionen, Erfassungsuntergrenzen in der Bodennutzungshaupterhebung und der räumlich unterschiedliche Nachweis der Flächen. Im Gegensatz zum Belegheitsprinzip in der Flächenstatistik werden die Flächen in der Landwirtschaftsstatistik nach dem Betriebssitzprinzip erfasst. Dabei ist also nicht erkennbar, ob sich die Flächen im Bezirk des Betriebssitzes oder in einem anderen Bezirk oder einem anderen Land befinden.

Abweichungen in den Summen erklären sich aus dem Runden der Einzelwerte.

Begriffserläuterungen

Auszug aus dem Verzeichnis der flächenbezogenen Nutzungsarten im Liegenschaftskataster und ihrer Begriffsbestimmungen (AdV-Nutzungsartenverzeichnis)

100/200 Gebäude und Freifläche

Flächen mit Gebäuden und baulichen Anlagen sowie unbebaute Flächen (Freifläche), die Zwecken der Gebäude untergeordnet sind.

Anmerkung:

Die unbebauten Flächen gelten gewöhnlich als der Bebauung untergeordnet, wenn sie das 10fache der bebauten Fläche nicht überschreiten.

130 Wohnen

Gebäude- und Freiflächen, die vorherrschend Wohnzwecken dienen.

170 Gewerbe, Industrie

Gebäude- und Freiflächen, die vorherrschend gewerblichen und industriellen Zwecken dienen.

300 Betriebsfläche

Unbebaute Flächen, die vorherrschend gewerblich, industriell oder für Zwecke der Ver- und Entsorgung genutzt werden.

310 Abbauand

Flächen, die durch Abbau der Bodensubstanz genutzt werden.

400 Erholungsfläche

Unbebaute Flächen, die vorherrschend dem Sport, der Erholung oder dazu dienen, Tiere oder Pflanzen zu zeigen.

420 Grünanlagen

Unbebaute Flächen, die vorherrschend der Erholung dienen.

500 Verkehrsfläche

Flächen, die dem Straßen-, Schienen-, Luft- oder Schiffsverkehr dienen.

510 Straße

Flächen, die nach allgemeiner Auffassung als Straße zu bezeichnen sind.

Anmerkung:

Zu den als Straße nachzuweisenden Flächen gehören gewöhnlich auch die Trenn-, Seiten- und Schutzstreifen, Brücken, Gräben und Böschungen, Parkstreifen und ähnliche Einrichtungen.

520 Weg

Flächen, die nach allgemeiner Auffassung als Weg zu bezeichnen sind.

530 Platz

Flächen, die vorherrschend zum Abstellen von Fahrzeugen, Abhalten von Märkten und Durchführen von Veranstaltungen dienen.

600 Landwirtschaftsfläche

Flächen, die dem Ackerbau, der Wiesen- und Weidewirtschaft, dem Gartenbau oder dem Weinbau dienen.

Anmerkung:

Hierzu gehören auch Moor- und Heideflächen sowie Brachland.

650 Moor

Unkultivierte Flächen mit einer mindestens 20 cm starken oberen Schicht aus vertorften oder vermoorten Pflanzenresten, soweit nicht Abbauand.

Anmerkung:

Ein geringwertiger Baumbestand (Gehölz) ändert nicht den Charakter Moor.

660 Heide

Unkultivierte, sandige, meist mit Heidekraut oder Ginster bewachsene Flächen.

Anmerkung:

Ein geringwertiger Baumbestand (Gehölz) ändert nicht den Charakter Heide.

700 Waldfläche

Flächen, die mit Bäumen und Sträuchern bewachsen sind und hauptsächlich forstwirtschaftlich genutzt werden.

Anmerkung:

Hierzu gehören auch Waldblößen, Pflanzgärten, Wildäsungsflächen sowie ungenutzte Flächen, die vorherrschend dem forstwirtschaftlichen Betrieb dienen (Forstwirtschaftliche Betriebsfläche).

800 Wasserfläche

Flächen, die ständig oder zeitweilig mit Wasser bedeckt sind, gleichgültig, ob das Wasser in natürlichen oder künstlichen Betten abfließt oder steht.

Anmerkung:

Hierzu gehören in der Regel auch Böschungen und dgl.

900 Flächen anderer Nutzung

Flächen, die nicht mit einer der vorgenannten Nutzungsarten bezeichnet werden können.

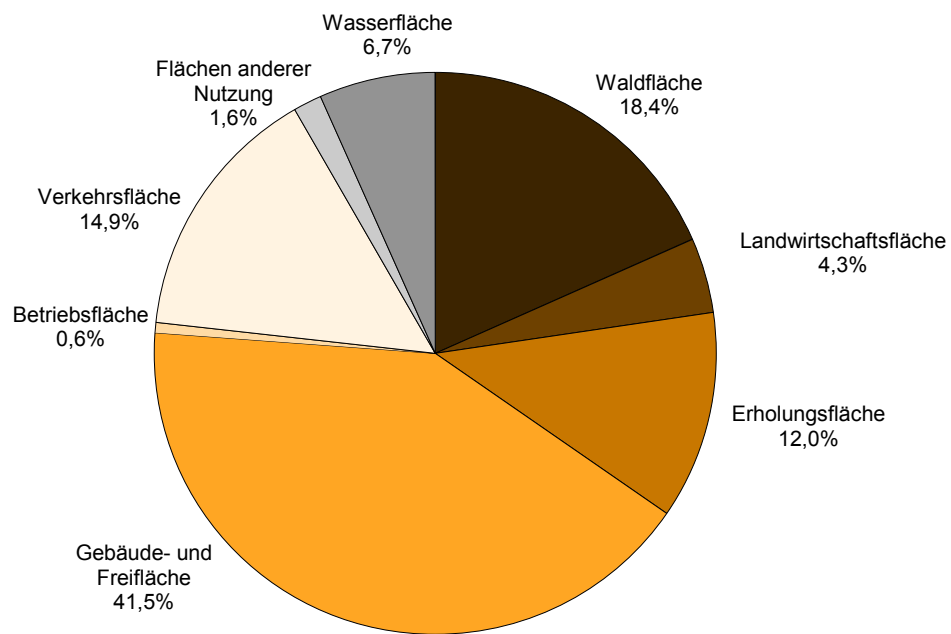
940 Friedhof

Flächen, die zur Bestattung dienen oder gedient haben, sofern nicht vom Charakter der Anlagen her die Zuordnung zur Nutzungsart Grünanlage (Schlüssel 420) zutreffender ist.

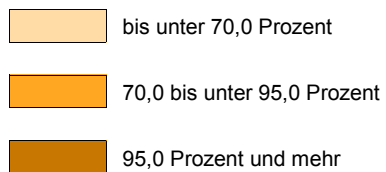
950 Unland

Flächen, die nicht geordnet genutzt werden, wie Felsen, Steinriegel, größere Böschungen, Dünen, stillgelegtes Abbauand.

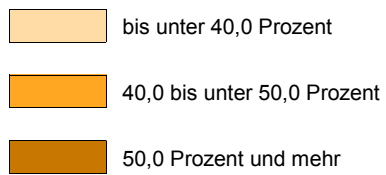
1 Aufteilung der Bodenfläche am 31.12.2014 nach Art der tatsächlichen Nutzung



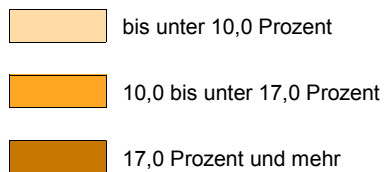
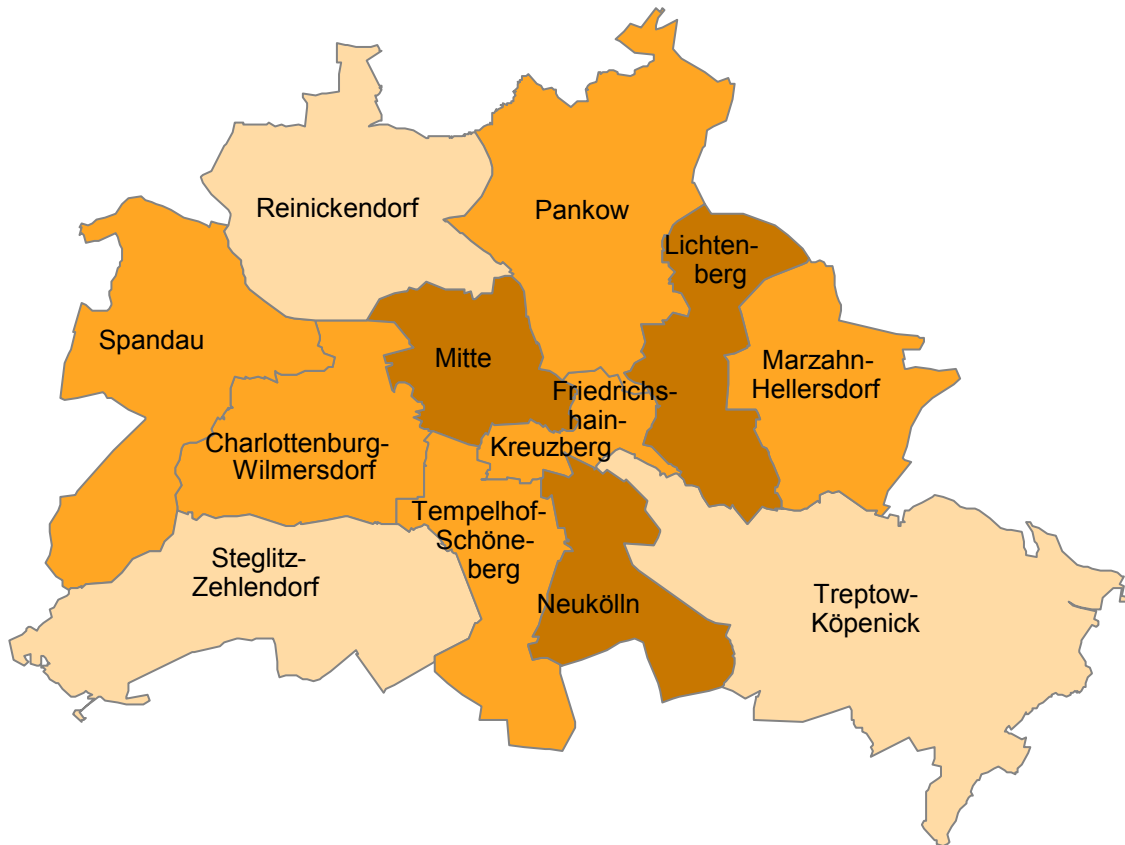
2 Anteil der Siedlungs- und Verkehrsfläche an der Bodenfläche der Bezirke am 31.12.2014



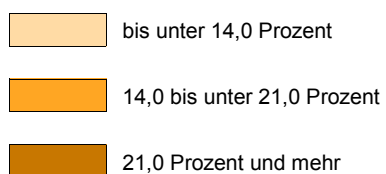
3 Anteil der Gebäude- und Freifläche an der Bodenfläche der Bezirke am 31.12.2014



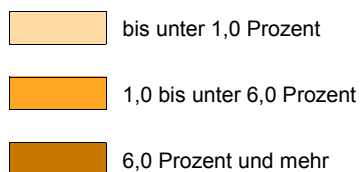
4 Anteil der Erholungsfläche an der Bodenfläche der Bezirke am 31.12.2014



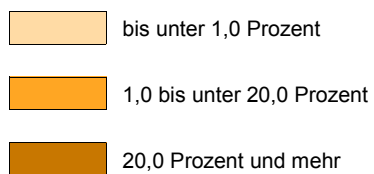
5 Anteil der Verkehrsfläche an der Bodenfläche der Bezirke am 31.12.2014



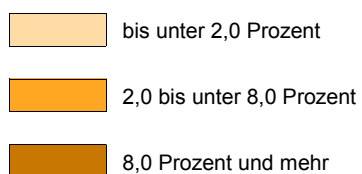
6 Anteil der Landwirtschaftsfläche an der Bodenfläche der Bezirke am 31.12.2014



7 Anteil der Waldfläche an der Bodenfläche der Bezirke am 31.12.2014



8 Anteil der Wasserfläche an der Bodenfläche der Bezirke am 31.12.2014



1 Ausgewählte Nutzungsarten der Bodenfläche in Berlin am 31.12.2014
nach Art der tatsächlichen Nutzung und regionaler Gliederung

Schlüssel- nummer	Bezirk	Boden- fläche insge- samt	Davon						
			Gebäude- und Freifläche			Betriebsfläche		Erholungsfläche	
			zu- sammen	darunter		zu- sammen	darunter Abbau- land	zu- sammen	darunter Grün- anlage
				Wohnen	Gewerbe, Industrie				
		(999)	(100/200)	(130)	(170)	(300)	(310)	(400)	(420)
Hektar									
11001001	Mitte.....	3 947	2 065	770	216	6	1	718	675
11002002	Friedrichshain-Kreuzberg.....	2 041	1 119	456	79	3	–	209	187
11003003	Pankow.....	10 307	3 782	2 214	306	128	4	1 339	1 243
11004004	Charlottenburg-Wilmersdorf.....	6 472	2 488	1 324	109	7	–	767	677
11005005	Spandau.....	9 187	3 758	1 978	577	50	–	1 023	876
11006006	Steglitz-Zehlendorf.....	10 256	4 261	2 913	150	31	–	917	801
11007007	Tempelhof-Schöneberg.....	5 303	3 105	1 729	522	26	–	878	812
11008008	Neukölln.....	4 493	2 569	1 787	237	11	0	912	843
11009009	Treptow-Köpenick.....	16 842	4 360	2 529	374	175	–	1 291	1 173
11010010	Marzahn-Hellersdorf.....	6 178	3 429	2 211	236	26	0	922	888
11011011	Lichtenberg.....	5 212	2 456	1 014	307	55	–	916	842
11012012	Reinickendorf.....	8 931	3 645	2 465	337	11	–	783	700
11000000	Berlin	89 169	37 038	21 389	3 449	529	5	10 674	9 719

1 100/200, 300 (ohne 310), 400, 500, 940

Davon										Siedlungs- und Verkehrs- fläche ¹	Schlüssel- nummer
Verkehrsfläche		Landwirtschaftsfläche			Wald- fläche	Wasser- fläche	Flächen anderer Nutzung				
zu- sammen	darunter	zu- sammen	darunter				zu- sammen	darunter			
	Straße, Weg, Platz		Moor	Heide				Friedhof	Unland		
(500)	(510-530)	(600)	(650)	(660)	(700)	(800)	(900)	(940)	(950)		
Hektar											
927	830	–	–	–	–	142	88	83	–	3 798	11001001
523	458	1	–	–	4	132	51	47	0	1 900	11002002
1 386	1 181	1 836	–	3	1 354	166	317	182	130	6 814	11003003
1 227	1 020	8	–	–	1 622	281	71	68	0	4 558	11004004
862	769	762	31	–	1 721	904	106	86	–	5 780	11005005
1 307	1 137	26	–	–	2 465	1 119	129	120	4	6 637	11006006
1 030	862	57	–	–	48	43	116	113	0	5 152	11007007
744	674	64	–	–	5	71	116	108	–	4 345	11008008
1 572	1 205	163	15	1	6 998	2 161	123	72	33	7 469	11009009
1 374	1 043	80	–	–	132	121	93	44	42	5 796	11010010
919	712	557	–	–	77	104	128	63	53	4 409	11011011
1 423	845	290	0	–	1 939	722	119	103	3	5 964	11012012
13 294	10 736	3 844	45	4	16 364	5 967	1 459	1 092	265	62 621	11000000

**2 Anteile ausgewählter Nutzungsarten der Bodenfläche in den Bezirken Berlins am 31.12.2014
nach Art der tatsächlichen Nutzung**

Schlüssel- nummer	Bezirk	Boden- fläche insge- samt	Davon						
			Gebäude- und Freifläche			Betriebsfläche		Erholungsfläche	
			zu- sammen	darunter		zu- sammen	darunter	zu- sammen	darunter
				Wohnen	Gewerbe, Industrie				
		(999)	(100/200)	(130)	(170)	(300)	(310)	(400)	(420)
	Hektar	Prozent							
11001001	Mitte.....	3 947	52,3	19,5	5,5	0,2	0,0	18,2	17,1
11002002	Friedrichshain-Kreuzberg.....	2 041	54,8	22,4	3,9	0,1	–	10,2	9,2
11003003	Pankow.....	10 307	36,7	21,5	3,0	1,2	0,0	13,0	12,1
11004004	Charlottenburg-Wilmersdorf.....	6 472	38,5	20,5	1,7	0,1	–	11,9	10,5
11005005	Spandau.....	9 187	40,9	21,5	6,3	0,5	–	11,1	9,5
11006006	Steglitz-Zehlendorf.....	10 256	41,5	28,4	1,5	0,3	–	8,9	7,8
11007007	Tempelhof-Schöneberg.....	5 303	58,6	32,6	9,8	0,5	–	16,6	15,3
11008008	Neukölln.....	4 493	57,2	39,8	5,3	0,3	0,0	20,3	18,8
11009009	Treptow-Köpenick.....	16 842	25,9	15,0	2,2	1,0	–	7,7	7,0
11010010	Marzahn-Hellersdorf.....	6 178	55,5	35,8	3,8	0,4	0,0	14,9	14,4
11011011	Lichtenberg.....	5 212	47,1	19,5	5,9	1,1	–	17,6	16,2
11012012	Reinickendorf.....	8 931	40,8	27,6	3,8	0,1	–	8,8	7,8
11000000	Berlin	89 169	41,5	24,0	3,9	0,6	0,0	12,0	10,9

1 100/200, 300 (ohne 310), 400, 500, 940

Davon										Siedlungs- und Verkehrs- fläche ¹	Schlüssel- nummer
Verkehrsfläche		Landwirtschaftsfläche			Wald- fläche	Wasser- fläche	Flächen anderer Nutzung				
zu- sammen	darunter	zu- sammen	darunter				zu- sammen	darunter			
	Straße, Weg, Platz		Moor	Heide				Friedhof	Unland		
Prozent											
23,5	21,0	–	–	–	–	3,6	2,2	2,1	–	96,2	11001001
25,6	22,4	0,0	–	–	0,2	6,4	2,5	2,3	0,0	93,1	11002002
13,4	11,5	17,8	–	0,0	13,1	1,6	3,1	1,8	1,3	66,1	11003003
19,0	15,8	0,1	–	–	25,1	4,3	1,1	1,1	0,0	70,4	11004004
9,4	8,4	8,3	0,3	–	18,7	9,8	1,2	0,9	–	62,9	11005005
12,7	11,1	0,3	–	–	24,0	10,9	1,3	1,2	0,0	64,7	11006006
19,4	16,2	1,1	–	–	0,9	0,8	2,2	2,1	0,0	97,1	11007007
16,6	15,0	1,4	–	–	0,1	1,6	2,6	2,4	–	96,7	11008008
9,3	7,2	1,0	0,1	0,0	41,5	12,8	0,7	0,4	0,2	44,3	11009009
22,2	16,9	1,3	–	–	2,1	2,0	1,5	0,7	0,7	93,8	11010010
17,6	13,7	10,7	–	–	1,5	2,0	2,5	1,2	1,0	84,6	11011011
15,9	9,5	3,2	0,0	–	21,7	8,1	1,3	1,2	0,0	66,8	11012012
14,9	12,0	4,3	0,1	0,0	18,4	6,7	1,6	1,2	0,3	70,2	11000000

3 Ausgewählte Nutzungsarten der Bodenfläche in den Bezirken Berlins am 31.12.2013 und am 31.12.2014 nach Art der tatsächlichen Nutzung

Schlüssel- nummer	Bezirk	Jahr ¹	Boden- fläche insge- samt (999)	Davon						
				Gebäude- und Freifläche			Betriebsfläche		Erholungsfläche	
				zu- sammen (100/200)	darunter		zu- sammen (300)	darunter Abbau- land (310)	zu- sammen (400)	darunter Grün- anlage (420)
					Wohnen (130)	Gewerbe, Industrie (170)				
11001001	Mitte.....	2013	3 947	2 066	768	220	7	1	714	674
		2014	3 947	2 065	770	216	6	1	718	675
		Prozent	0,0	0,0	0,3	−2,0	−9,6	0,0	0,5	0,0
11001002	Friedrichshain- Kreuzberg.....	2013	2 034	1 117	451	80	3	−	205	184
		2014	2 041	1 119	456	79	3	−	209	187
		Prozent	0,4	0,2	1,2	−0,6	0,0	−	1,6	1,8
11001003	Pankow.....	2013	10 307	3 779	2 196	310	129	4	1 345	1 248
		2014	10 307	3 782	2 214	306	128	4	1 339	1 243
		Prozent	0,0	0,1	0,8	−1,3	−0,5	0,0	−0,5	−0,4
11001004	Charlottenburg- Wilmersdorf.....	2013	6 472	2 473	1 323	110	7	−	778	677
		2014	6 472	2 488	1 324	109	7	−	767	677
		Prozent	0,0	0,6	0,1	−1,0	0,0	−	−1,4	0,0
11001005	Spandau.....	2013	9 187	3 748	1 961	590	50	−	1 029	881
		2014	9 187	3 758	1 978	577	50	−	1 023	876
		Prozent	0,0	0,3	0,9	−2,1	−0,3	−	−0,5	−0,6
11001006	Steglitz-Zehlendorf.....	2013	10 256	4 259	2 906	151	32	−	916	803
		2014	10 256	4 261	2 913	150	31	−	917	801
		Prozent	0,0	0,1	0,2	−1,1	−1,6	−	0,1	−0,2
11001007	Tempelhof-Schöneberg..	2013	5 310	3 110	1 726	529	26	−	877	812
		2014	5 303	3 105	1 729	522	26	−	878	812
		Prozent	−0,1	−0,2	0,2	−1,3	−2,7	−	0,0	0,0
11001008	Neukölln.....	2013	4 493	2 563	1 782	235	15	0	910	843
		2014	4 493	2 569	1 787	237	11	0	912	843
		Prozent	0,0	0,2	0,3	0,8	−23,0	0,0	0,2	0,0
11001009	Treptow-Köpenick.....	2013	16 842	4 343	2 515	371	175	−	1 302	1 185
		2014	16 842	4 360	2 529	374	175	−	1 291	1 173
		Prozent	0,0	0,4	0,5	0,7	−0,2	−	−0,9	−1,0
11001010	Marzahn-Hellersdorf.....	2013	6 178	3 419	2 198	234	27	0	953	919
		2014	6 178	3 429	2 211	236	26	0	922	888
		Prozent	0,0	0,3	0,6	1,0	−2,5	0,0	−3,2	−3,3
11001011	Lichtenberg.....	2013	5 212	2 457	1 001	305	54	−	920	847
		2014	5 212	2 456	1 014	307	55	−	916	842
		Prozent	0,0	0,0	1,3	0,4	1,0	−	−0,5	−0,5
11001012	Reinickendorf.....	2013	8 931	3 647	2 451	336	12	−	779	698
		2014	8 931	3 645	2 465	337	11	−	783	700
		Prozent	0,0	−0,1	0,6	0,5	−3,1	−	0,4	0,3
11000000	Berlin	2013	89 168	36 981	21 279	3 470	536	5	10 729	9 772
		2014	89 169	37 038	21 389	3 449	529	5	10 674	9 719
		Prozent	0,0	0,2	0,5	−0,6	−1,3	0,0	−0,5	−0,5

¹ Stichtag 31.12. des jeweiligen Jahres

² 100/200, 300 (ohne 310), 400, 500, 940

Davon										Siedlungs- und Verkehrs- fläche ²	Schlüssel- nummer
Verkehrsfläche		Landwirtschaftsfläche			Wald- fläche	Wasser- fläche	Flächen anderer Nutzung				
zu- sammen	darunter	zu- sammen	darunter				zu- sammen	darunter			
	Straße, Weg, Platz		Moor	Heide				Friedhof	Unland		
(500)	(510-530)	(600)	(650)	(660)	(700)	(800)	(900)	(940)	(950)		
Hektar											
930	833	–	–	–	–	142	88	83	–	3 799	11001001
927	830	–	–	–	–	142	88	83	–	3 798	
–0,3	–0,3	–	–	–	–	0,0	0,3	0,0	–	0,0	
523	458	1	–	–	4	132	49	47	0	1 896	11001002
523	458	1	–	–	4	132	51	47	0	1 900	
–0,1	–0,1	0,0	–	–	0,0	0,0	4,7	–0,2	0,0	0,3	
1 387	1 180	1 846	2	3	1 346	159	317	182	131	6 818	11001003
1 386	1 181	1 836	–	3	1 354	166	317	182	130	6 814	
–0,1	0,1	–0,6	–100,0	0,0	0,6	4,5	–0,1	0,0	–0,1	–0,1	
1 231	1 021	8	–	–	1 622	281	71	68	0	4 558	11001004
1 227	1 020	8	–	–	1 622	281	71	68	0	4 558	
–0,4	0,0	0,0	–	–	0,0	0,0	0,0	0,0	0,0	0,0	
862	770	766	31	–	1 721	904	106	86	–	5 776	11001005
862	769	762	31	–	1 721	904	106	86	–	5 780	
0,0	0,0	–0,5	0,0	–	0,0	0,0	0,0	0,0	–	0,1	
1 310	1 139	26	–	–	2 465	1 119	129	120	4	6 637	11001006
1 307	1 137	26	–	–	2 465	1 119	129	120	4	6 637	
–0,2	–0,2	0,0	–	–	0,0	0,0	–0,1	0,0	–2,0	0,0	
1 030	861	57	–	–	48	43	119	113	0	5 157	11001007
1 030	862	57	–	–	48	43	116	113	0	5 152	
0,0	0,1	0,2	–	–	0,0	0,2	–2,1	–0,1	0,0	–0,1	
743	673	70	–	–	5	71	115	108	–	4 339	11001008
744	674	64	–	–	5	71	116	108	–	4 345	
0,1	0,1	–7,7	–	–	0,0	0,1	0,4	0,5	–	0,1	
1 572	1 203	175	15	1	6 988	2 162	125	72	35	7 464	11001009
1 572	1 205	163	15	1	6 998	2 161	123	72	33	7 469	
0,0	0,2	–6,8	0,0	0,0	0,1	0,0	–1,4	0,0	–4,9	0,1	
1 367	1 036	84	–	–	112	121	95	44	42	5 810	11001010
1 374	1 043	80	–	–	132	121	93	44	42	5 796	
0,5	0,6	–4,6	–	–	17,7	–0,2	–1,1	0,0	–0,9	–0,3	
916	711	557	–	–	73	104	130	63	56	4 411	11001011
919	712	557	–	–	77	104	128	63	53	4 409	
0,3	0,1	0,0	–	–	5,9	0,1	–1,6	0,0	–3,7	0,0	
1 420	842	293	0	–	1 939	723	119	103	3	5 961	11001012
1 423	845	290	0	–	1 939	722	119	103	3	5 964	
0,2	0,4	–0,9	0,0	–	0,0	–0,1	0,0	0,0	0,0	0,1	
13 293	10 727	3 882	47	4	16 323	5 961	1 464	1 091	270	62 625	11000000
13 294	10 736	3 844	45	4	16 364	5 967	1 459	1 092	265	62 621	
0,0	0,1	–1,0	–4,3	0,0	0,3	0,1	–0,3	0,0	–1,6	0,0	

**4 Nutzungsarten der Bodenfläche in den Bezirken Berlins am 31.12.2014
nach Art der tatsächlichen Nutzung**

AdV- Nutzungsarten- schlüssel	Schlüssel- nummer	Regionale Gliederung — Nutzungsart	Fläche	Anteil an der regionalen Gliederungseinheit
			Hektar	Prozent
11001001 Mitte				
100/200		Gebäude- und Freifläche	2 065	52,3
	110	Gebäude- und Freifläche Öffentliche Zwecke	563	14,3
	130	Gebäude- und Freifläche Wohnen	770	19,5
	140	Gebäude- und Freifläche Handel und Dienstleistungen	170	4,3
	170	Gebäude- und Freifläche Gewerbe und Industrie	216	5,5
	210	Gebäude- und Freifläche Mischnutzung mit Wohnen	126	3,2
	230	Gebäude- und Freifläche zu Verkehrsanlagen	24	0,6
	250	Gebäude- und Freifläche zu Versorgungsanlagen	20	0,5
	260	Gebäude- und Freifläche zu Entsorgungsanlagen	2	0,0
	270	Gebäude- und Freifläche Land- und Forstwirtschaft	3	0,1
	280	Gebäude- und Freifläche Erholung	33	0,8
	290	Gebäude- und Freifläche ungenutzt	139	3,5
	1/2	Gebäude- und Freifläche, nicht weiter untergliedert	—	—
300		Betriebsfläche	6	0,2
	310	Betriebsfläche Abbau- und Baggerland	1	0,0
	320	Betriebsfläche Halde	—	—
	330	Betriebsfläche Lagerplatz	3	0,1
	340	Betriebsfläche Versorgungsanlage	1	0,0
	350	Betriebsfläche Entsorgungsanlage	—	—
	360	Betriebsfläche ungenutzt	1	0,0
	3	Betriebsfläche, nicht weiter untergliedert	—	—
400		Erholungsfläche	718	18,2
	410	Sportfläche	43	1,1
	420	Grünanlage	675	17,1
	430	Campingplatz	—	—
	4	Erholungsfläche, nicht weiter untergliedert	—	—
500		Verkehrsfläche	927	23,5
	510	Straße	768	19,5
	520	Weg	14	0,4
	530	Platz	47	1,2
	540	Bahngelände	82	2,1
	550	Flugplatz	—	—
	560	Schiffsverkehr	—	—
	580	Verkehrsfläche ungenutzt	2	0,1
	590	Verkehrsbegleitfläche	13	0,3
	5	Verkehrsfläche, nicht weiter untergliedert	—	—
600		Landwirtschaftsfläche	—	—
	610	Ackerland	—	—
	620	Grünland	—	—
	630	Gartenland	—	—
	640	Weingarten	—	—
	650	Moor	—	—
	660	Heide	—	—
	670	Obstanbaufläche	—	—
	680	Landwirtschaftliche Betriebsfläche	—	—
	690	Brachland	—	—
	6	Landwirtschaftsfläche, nicht weiter untergliedert	—	—

**4 Nutzungsarten der Bodenfläche in den Bezirken Berlins am 31.12.2014
nach Art der tatsächlichen Nutzung**

AdV- Nutzungsarten- schlüssel	Schlüssel- nummer	Regionale Gliederung — Nutzungsart	Fläche	Anteil an der regionalen Gliederungseinheit
			Hektar	Prozent
700		Waldfläche	—	—
	710	Laubwald	—	—
	720	Nadelwald	—	—
	730	Mischwald	—	—
	740	Gehölz	—	—
	760	Forstwirtschaftliche Betriebsfläche	—	—
	7	Waldfläche, nicht weiter untergliedert	—	—
800		Wasserfläche	142	3,6
	810	Fluss	57	1,4
	820	Kanal	66	1,7
	830	Hafen	6	0,1
	840	Bach	—	—
	850	Graben	3	0,1
	860	See	9	0,2
	870	Küstengewässer	—	—
	880	Teich, Weiher	1	0,0
	890	Sumpf	—	—
	8	Wasserfläche, nicht weiter untergliedert	—	—
900		Flächen anderer Nutzung	88	2,2
	910	Übungsgelände	—	—
	920	Schutzfläche	1	0,0
	930	Historische Anlage	4	0,1
	940	Friedhof	83	2,1
	950	Unland	—	—
	9	Flächen anderer Nutzung, nicht weiter untergliedert	—	—
999		Bodenfläche insgesamt	3 947	100,0

**4 Nutzungsarten der Bodenfläche in den Bezirken Berlins am 31.12.2014
nach Art der tatsächlichen Nutzung**

AdV- Nutzungsarten- schlüssel	Schlüssel- nummer	Regionale Gliederung — Nutzungsart	Fläche	Anteil an der regionalen Gliederungseinheit
			Hektar	Prozent
11001002 Friedrichshain-Kreuzberg				
100/200		Gebäude- und Freifläche	1 119	54,8
	110	Gebäude- und Freifläche Öffentliche Zwecke	216	10,6
	130	Gebäude- und Freifläche Wohnen	456	22,4
	140	Gebäude- und Freifläche Handel und Dienstleistungen	100	4,9
	170	Gebäude- und Freifläche Gewerbe und Industrie	79	3,9
	210	Gebäude- und Freifläche Mischnutzung mit Wohnen	152	7,5
	230	Gebäude- und Freifläche zu Verkehrsanlagen	19	0,9
	250	Gebäude- und Freifläche zu Versorgungsanlagen	4	0,2
	260	Gebäude- und Freifläche zu Entsorgungsanlagen	3	0,1
	270	Gebäude- und Freifläche Land- und Forstwirtschaft	3	0,1
	280	Gebäude- und Freifläche Erholung	22	1,1
	290	Gebäude- und Freifläche ungenutzt	64	3,1
	1/2	Gebäude- und Freifläche, nicht weiter untergliedert	—	—
300		Betriebsfläche	3	0,1
	310	Betriebsfläche Abbauland	—	—
	320	Betriebsfläche Halde	—	—
	330	Betriebsfläche Lagerplatz	2	0,1
	340	Betriebsfläche Versorgungsanlage	0	0,0
	350	Betriebsfläche Entsorgungsanlage	0	0,0
	360	Betriebsfläche ungenutzt	1	0,0
	3	Betriebsfläche, nicht weiter untergliedert	—	—
400		Erholungsfläche	209	10,2
	410	Sportfläche	22	1,1
	420	Grünanlage	187	9,2
	430	Campingplatz	—	—
	4	Erholungsfläche, nicht weiter untergliedert	—	—
500		Verkehrsfläche	523	25,6
	510	Straße	441	21,6
	520	Weg	7	0,4
	530	Platz	9	0,4
	540	Bahngelände	61	3,0
	550	Flugplatz	—	—
	560	Schiffsverkehr	3	0,1
	580	Verkehrsfläche ungenutzt	0	0,0
	590	Verkehrsbegleitfläche	1	0,1
	5	Verkehrsfläche, nicht weiter untergliedert	—	—
600		Landwirtschaftsfläche	1	0,0
	610	Ackerland	—	—
	620	Grünland	—	—
	630	Gartenland	—	—
	640	Weingarten	0	0,0
	650	Moor	—	—
	660	Heide	—	—
	670	Obstanbaufläche	—	—
	680	Landwirtschaftliche Betriebsfläche	1	0,0
	690	Brachland	—	—
	6	Landwirtschaftsfläche, nicht weiter untergliedert	—	—

**4 Nutzungsarten der Bodenfläche in den Bezirken Berlins am 31.12.2014
nach Art der tatsächlichen Nutzung**

AdV- Nutzungsarten- schlüssel	Schlüssel- nummer	Regionale Gliederung — Nutzungsart	Fläche	Anteil an der regionalen Gliederungseinheit
			Hektar	Prozent
700		Waldfläche	4	0,2
	710	Laubwald	4	0,2
	720	Nadelwald	–	–
	730	Mischwald	–	–
	740	Gehölz	–	–
	760	Forstwirtschaftliche Betriebsfläche	–	–
	7	Waldfläche, nicht weiter untergliedert	–	–
800		Wasserfläche	132	6,4
	810	Fluss	92	4,5
	820	Kanal	18	0,9
	830	Hafen	2	0,1
	840	Bach	–	–
	850	Graben	2	0,1
	860	See	17	0,8
	870	Küstengewässer	–	–
	880	Teich, Weiher	–	–
	890	Sumpf	–	–
	8	Wasserfläche, nicht weiter untergliedert	–	–
900		Flächen anderer Nutzung	51	2,5
	910	Übungsgelände	1	0,1
	920	Schutzfläche	2	0,1
	930	Historische Anlage	0	0,0
	940	Friedhof	47	2,3
	950	Unland	0	0,0
	9	Flächen anderer Nutzung, nicht weiter untergliedert	–	–
999		Bodenfläche insgesamt	2 041	100,0

**4 Nutzungsarten der Bodenfläche in den Bezirken Berlins am 31.12.2014
nach Art der tatsächlichen Nutzung**

AdV- Nutzungsarten- schlüssel	Schlüssel- nummer	Regionale Gliederung — Nutzungsart	Fläche	Anteil an der regionalen Gliederungseinheit
			Hektar	Prozent
11003003 Pankow				
100/200		Gebäude- und Freifläche	3 782	36,7
	110	Gebäude- und Freifläche Öffentliche Zwecke	378	3,7
	130	Gebäude- und Freifläche Wohnen	2 214	21,5
	140	Gebäude- und Freifläche Handel und Dienstleistungen	203	2,0
	170	Gebäude- und Freifläche Gewerbe und Industrie	306	3,0
	210	Gebäude- und Freifläche Mischnutzung mit Wohnen	215	2,1
	230	Gebäude- und Freifläche zu Verkehrsanlagen	22	0,2
	250	Gebäude- und Freifläche zu Versorgungsanlagen	20	0,2
	260	Gebäude- und Freifläche zu Entsorgungsanlagen	11	0,1
	270	Gebäude- und Freifläche Land- und Forstwirtschaft	29	0,3
	280	Gebäude- und Freifläche Erholung	101	1,0
	290	Gebäude- und Freifläche ungenutzt	283	2,7
	1/2	Gebäude- und Freifläche, nicht weiter untergliedert	—	—
300		Betriebsfläche	128	1,2
	310	Betriebsfläche Abbauland	4	0,0
	320	Betriebsfläche Halde	0	0,0
	330	Betriebsfläche Lagerplatz	30	0,3
	340	Betriebsfläche Versorgungsanlage	2	0,0
	350	Betriebsfläche Entsorgungsanlage	36	0,4
	360	Betriebsfläche ungenutzt	56	0,5
	3	Betriebsfläche, nicht weiter untergliedert	—	—
400		Erholungsfläche	1 339	13,0
	410	Sportfläche	95	0,9
	420	Grünanlage	1 243	12,1
	430	Campingplatz	—	—
	4	Erholungsfläche, nicht weiter untergliedert	—	—
500		Verkehrsfläche	1 386	13,4
	510	Straße	1 090	10,6
	520	Weg	68	0,7
	530	Platz	24	0,2
	540	Bahngelände	188	1,8
	550	Flugplatz	—	—
	560	Schiffsverkehr	—	—
	580	Verkehrsfläche ungenutzt	3	0,0
	590	Verkehrsbegleitfläche	14	0,1
	5	Verkehrsfläche, nicht weiter untergliedert	—	—
600		Landwirtschaftsfläche	1 836	17,8
	610	Ackerland	1 199	11,6
	620	Grünland	182	1,8
	630	Gartenland	31	0,3
	640	Weingarten	—	—
	650	Moor	0	0,0
	660	Heide	3	0,0
	670	Obstanbaufläche	18	0,2
	680	Landwirtschaftliche Betriebsfläche	5	0,1
	690	Brachland	397	3,9
	6	Landwirtschaftsfläche, nicht weiter untergliedert	—	—

**4 Nutzungsarten der Bodenfläche in den Bezirken Berlins am 31.12.2014
nach Art der tatsächlichen Nutzung**

AdV- Nutzungsarten- schlüssel	Schlüssel- nummer	Regionale Gliederung — Nutzungsart	Fläche	Anteil an der regionalen Gliederungseinheit
			Hektar	Prozent
700		Waldfläche	1 354	13,1
	710	Laubwald	17	0,2
	720	Nadelwald	–	–
	730	Mischwald	1 207	11,7
	740	Gehölz	129	1,3
	760	Forstwirtschaftliche Betriebsfläche	0	0,0
	7	Waldfläche, nicht weiter untergliedert	–	–
800		Wasserfläche	166	1,6
	810	Fluss	15	0,1
	820	Kanal	–	–
	830	Hafen	–	–
	840	Bach	–	–
	850	Graben	82	0,8
	860	See	21	0,2
	870	Küstengewässer	–	–
	880	Teich, Weiher	45	0,4
	890	Sumpf	3	0,0
	8	Wasserfläche, nicht weiter untergliedert	–	–
900		Flächen anderer Nutzung	317	3,1
	910	Übungsgelände	3	0,0
	920	Schutzfläche	1	0,0
	930	Historische Anlage	0	0,0
	940	Friedhof	182	1,8
	950	Unland	130	1,3
	9	Flächen anderer Nutzung, nicht weiter untergliedert	–	–
999		Bodenfläche insgesamt	10 307	100,0

**4 Nutzungsarten der Bodenfläche in den Bezirken Berlins am 31.12.2014
nach Art der tatsächlichen Nutzung**

AdV- Nutzungsarten- schlüssel	Schlüssel- nummer	Regionale Gliederung — Nutzungsart	Fläche	Anteil an der regionalen Gliederungseinheit
			Hektar	Prozent
11004004 Charlottenburg-Wilmersdorf				
100/200		Gebäude- und Freifläche	2 488	38,5
	110	Gebäude- und Freifläche Öffentliche Zwecke	357	5,5
	130	Gebäude- und Freifläche Wohnen	1 324	20,5
	140	Gebäude- und Freifläche Handel und Dienstleistungen	242	3,7
	170	Gebäude- und Freifläche Gewerbe und Industrie	109	1,7
	210	Gebäude- und Freifläche Mischnutzung mit Wohnen	131	2,0
	230	Gebäude- und Freifläche zu Verkehrsanlagen	31	0,5
	250	Gebäude- und Freifläche zu Versorgungsanlagen	21	0,3
	260	Gebäude- und Freifläche zu Entsorgungsanlagen	7	0,1
	270	Gebäude- und Freifläche Land- und Forstwirtschaft	19	0,3
	280	Gebäude- und Freifläche Erholung	166	2,6
	290	Gebäude- und Freifläche ungenutzt	83	1,3
	1/2	Gebäude- und Freifläche, nicht weiter untergliedert	—	—
300		Betriebsfläche	7	0,1
	310	Betriebsfläche Abbau- und Baggerland	—	—
	320	Betriebsfläche Halde	—	—
	330	Betriebsfläche Lagerplatz	3	0,0
	340	Betriebsfläche Versorgungsanlage	4	0,1
	350	Betriebsfläche Entsorgungsanlage	—	—
	360	Betriebsfläche ungenutzt	0	0,0
	3	Betriebsfläche, nicht weiter untergliedert	—	—
400		Erholungsfläche	767	11,9
	410	Sportfläche	90	1,4
	420	Grünanlage	677	10,5
	430	Campingplatz	—	—
	4	Erholungsfläche, nicht weiter untergliedert	—	—
500		Verkehrsfläche	1 227	19,0
	510	Straße	950	14,7
	520	Weg	24	0,4
	530	Platz	46	0,7
	540	Bahngelände	200	3,1
	550	Flugplatz	—	—
	560	Schiffsverkehr	—	—
	580	Verkehrsfläche ungenutzt	2	0,0
	590	Verkehrsbegleitfläche	4	0,1
	5	Verkehrsfläche, nicht weiter untergliedert	—	—
600		Landwirtschaftsfläche	8	0,1
	610	Ackerland	—	—
	620	Grünland	—	—
	630	Gartenland	8	0,1
	640	Weingarten	—	—
	650	Moor	—	—
	660	Heide	—	—
	670	Obstanbaufläche	—	—
	680	Landwirtschaftliche Betriebsfläche	—	—
	690	Brachland	—	—
	6	Landwirtschaftsfläche, nicht weiter untergliedert	—	—

**4 Nutzungsarten der Bodenfläche in den Bezirken Berlins am 31.12.2014
nach Art der tatsächlichen Nutzung**

AdV- Nutzungsarten- schlüssel	Schlüssel- nummer	Regionale Gliederung — Nutzungsart	Fläche	Anteil an der regionalen Gliederungseinheit
			Hektar	Prozent
700		Waldfläche	1 622	25,1
	710	Laubwald	10	0,2
	720	Nadelwald	4	0,1
	730	Mischwald	1 607	24,8
	740	Gehölz	1	0,0
	760	Forstwirtschaftliche Betriebsfläche	1	0,0
	7	Waldfläche, nicht weiter untergliedert	–	–
800		Wasserfläche	281	4,3
	810	Fluss	160	2,5
	820	Kanal	45	0,7
	830	Hafen	–	–
	840	Bach	–	–
	850	Graben	4	0,1
	860	See	60	0,9
	870	Küstengewässer	–	–
	880	Teich, Weiher	10	0,2
	890	Sumpf	1	0,0
	8	Wasserfläche, nicht weiter untergliedert	–	–
900		Flächen anderer Nutzung	71	1,1
	910	Übungsgelände	0	0,0
	920	Schutzfläche	0	0,0
	930	Historische Anlage	3	0,0
	940	Friedhof	68	1,1
	950	Unland	0	0,0
	9	Flächen anderer Nutzung, nicht weiter untergliedert	–	–
999		Bodenfläche insgesamt	6 472	100,0

**4 Nutzungsarten der Bodenfläche in den Bezirken Berlins am 31.12.2014
nach Art der tatsächlichen Nutzung**

AdV- Nutzungsarten- schlüssel	Schlüssel- nummer	Regionale Gliederung — Nutzungsart	Fläche	Anteil an der regionalen Gliederungseinheit
			Hektar	Prozent
11005005 Spandau				
100/200		Gebäude- und Freifläche	3 758	40,9
	110	Gebäude- und Freifläche Öffentliche Zwecke	502	5,5
	130	Gebäude- und Freifläche Wohnen	1 978	21,5
	140	Gebäude- und Freifläche Handel und Dienstleistungen	204	2,2
	170	Gebäude- und Freifläche Gewerbe und Industrie	577	6,3
	210	Gebäude- und Freifläche Mischnutzung mit Wohnen	85	0,9
	230	Gebäude- und Freifläche zu Verkehrsanlagen	19	0,2
	250	Gebäude- und Freifläche zu Versorgungsanlagen	80	0,9
	260	Gebäude- und Freifläche zu Entsorgungsanlagen	40	0,4
	270	Gebäude- und Freifläche Land- und Forstwirtschaft	33	0,4
	280	Gebäude- und Freifläche Erholung	240	2,6
	290	Gebäude- und Freifläche ungenutzt	0	0,0
	1/2	Gebäude- und Freifläche, nicht weiter untergliedert	—	—
300		Betriebsfläche	50	0,5
	310	Betriebsfläche Abbau- und Bergbau	—	—
	320	Betriebsfläche Halde	3	0,0
	330	Betriebsfläche Lagerplatz	18	0,2
	340	Betriebsfläche Versorgungsanlage	20	0,2
	350	Betriebsfläche Entsorgungsanlage	0	0,0
	360	Betriebsfläche ungenutzt	8	0,1
	3	Betriebsfläche, nicht weiter untergliedert	—	—
400		Erholungsfläche	1 023	11,1
	410	Sportfläche	128	1,4
	420	Grünanlage	876	9,5
	430	Campingplatz	20	0,2
	4	Erholungsfläche, nicht weiter untergliedert	—	—
500		Verkehrsfläche	862	9,4
	510	Straße	693	7,5
	520	Weg	56	0,6
	530	Platz	20	0,2
	540	Bahngelände	92	1,0
	550	Flugplatz	—	—
	560	Schiffsverkehr	1	0,0
	580	Verkehrsfläche ungenutzt	—	—
	590	Verkehrsbegleitfläche	—	—
	5	Verkehrsfläche, nicht weiter untergliedert	—	—
600		Landwirtschaftsfläche	762	8,3
	610	Ackerland	346	3,8
	620	Grünland	358	3,9
	630	Gartenland	18	0,2
	640	Weingarten	—	—
	650	Moor	31	0,3
	660	Heide	—	—
	670	Obstanbaufläche	—	—
	680	Landwirtschaftliche Betriebsfläche	3	0,0
	690	Brachland	6	0,1
	6	Landwirtschaftsfläche, nicht weiter untergliedert	—	—

**4 Nutzungsarten der Bodenfläche in den Bezirken Berlins am 31.12.2014
nach Art der tatsächlichen Nutzung**

AdV- Nutzungsarten- schlüssel	Schlüssel- nummer	Regionale Gliederung — Nutzungsart	Fläche	Anteil an der regionalen Gliederungseinheit
			Hektar	Prozent
700		Waldfläche	1 721	18,7
	710	Laubwald	20	0,2
	720	Nadelwald	123	1,3
	730	Mischwald	1 508	16,4
	740	Gehölz	66	0,7
	760	Forstwirtschaftliche Betriebsfläche	4	0,0
	7	Waldfläche, nicht weiter untergliedert	–	–
800		Wasserfläche	904	9,8
	810	Fluss	691	7,5
	820	Kanal	44	0,5
	830	Hafen	11	0,1
	840	Bach	–	–
	850	Graben	56	0,6
	860	See	84	0,9
	870	Küstengewässer	–	–
	880	Teich, Weiher	15	0,2
	890	Sumpf	3	0,0
	8	Wasserfläche, nicht weiter untergliedert	–	–
900		Flächen anderer Nutzung	106	1,2
	910	Übungsgelände	–	–
	920	Schutzfläche	3	0,0
	930	Historische Anlage	17	0,2
	940	Friedhof	86	0,9
	950	Unland	–	–
	9	Flächen anderer Nutzung, nicht weiter untergliedert	–	–
999		Bodenfläche insgesamt	9 187	100,0

**4 Nutzungsarten der Bodenfläche in den Bezirken Berlins am 31.12.2014
nach Art der tatsächlichen Nutzung**

AdV- Nutzungsarten- schlüssel	Schlüssel- nummer	Regionale Gliederung — Nutzungsart	Fläche	Anteil an der regionalen Gliederungseinheit
			Hektar	Prozent
11006006 Steglitz-Zehlendorf				
100/200		Gebäude- und Freifläche	4 261	41,5
	110	Gebäude- und Freifläche Öffentliche Zwecke	564	5,5
	130	Gebäude- und Freifläche Wohnen	2 913	28,4
	140	Gebäude- und Freifläche Handel und Dienstleistungen	114	1,1
	170	Gebäude- und Freifläche Gewerbe und Industrie	150	1,5
	210	Gebäude- und Freifläche Mischnutzung mit Wohnen	127	1,2
	230	Gebäude- und Freifläche zu Verkehrsanlagen	24	0,2
	250	Gebäude- und Freifläche zu Versorgungsanlagen	37	0,4
	260	Gebäude- und Freifläche zu Entsorgungsanlagen	7	0,1
	270	Gebäude- und Freifläche Land- und Forstwirtschaft	8	0,1
	280	Gebäude- und Freifläche Erholung	97	0,9
	290	Gebäude- und Freifläche ungenutzt	221	2,2
	1/2	Gebäude- und Freifläche, nicht weiter untergliedert	—	—
300		Betriebsfläche	31	0,3
	310	Betriebsfläche Abbau- und Bergbau	—	—
	320	Betriebsfläche Halde	—	—
	330	Betriebsfläche Lagerplatz	17	0,2
	340	Betriebsfläche Versorgungsanlage	9	0,1
	350	Betriebsfläche Entsorgungsanlage	6	0,1
	360	Betriebsfläche ungenutzt	1	0,0
	3	Betriebsfläche, nicht weiter untergliedert	—	—
400		Erholungsfläche	917	8,9
	410	Sportfläche	113	1,1
	420	Grünanlage	801	7,8
	430	Campingplatz	—	—
	4	Erholungsfläche, nicht weiter untergliedert	—	—
500		Verkehrsfläche	1 307	12,7
	510	Straße	1 032	10,1
	520	Weg	74	0,7
	530	Platz	30	0,3
	540	Bahngelände	163	1,6
	550	Flugplatz	—	—
	560	Schiffsverkehr	—	—
	580	Verkehrsfläche ungenutzt	6	0,1
	590	Verkehrsbegleitfläche	2	0,0
	5	Verkehrsfläche, nicht weiter untergliedert	—	—
600		Landwirtschaftsfläche	26	0,3
	610	Ackerland	2	0,0
	620	Grünland	19	0,2
	630	Gartenland	4	0,0
	640	Weingarten	—	—
	650	Moor	—	—
	660	Heide	—	—
	670	Obstanbaufläche	—	—
	680	Landwirtschaftliche Betriebsfläche	—	—
	690	Brachland	—	—
	6	Landwirtschaftsfläche, nicht weiter untergliedert	—	—

**4 Nutzungsarten der Bodenfläche in den Bezirken Berlins am 31.12.2014
nach Art der tatsächlichen Nutzung**

AdV- Nutzungsarten- schlüssel	Schlüssel- nummer	Regionale Gliederung — Nutzungsart	Fläche	Anteil an der regionalen Gliederungseinheit
			Hektar	Prozent
700		Waldfläche	2 465	24,0
	710	Laubwald	19	0,2
	720	Nadelwald	33	0,3
	730	Mischwald	2 395	23,4
	740	Gehölz	19	0,2
	760	Forstwirtschaftliche Betriebsfläche	–	–
	7	Waldfläche, nicht weiter untergliedert	–	–
800		Wasserfläche	1 119	10,9
	810	Fluss	612	6,0
	820	Kanal	71	0,7
	830	Hafen	4	0,0
	840	Bach	–	–
	850	Graben	7	0,1
	860	See	410	4,0
	870	Küstengewässer	–	–
	880	Teich, Weiher	10	0,1
	890	Sumpf	6	0,1
	8	Wasserfläche, nicht weiter untergliedert	–	–
900		Flächen anderer Nutzung	129	1,3
	910	Übungsgelände	1	0,0
	920	Schutzfläche	4	0,0
	930	Historische Anlage	0	0,0
	940	Friedhof	120	1,2
	950	Unland	4	0,0
	9	Flächen anderer Nutzung, nicht weiter untergliedert	–	–
999		Bodenfläche insgesamt	10 256	100,0

**4 Nutzungsarten der Bodenfläche in den Bezirken Berlins am 31.12.2014
nach Art der tatsächlichen Nutzung**

AdV- Nutzungsarten- schlüssel	Schlüssel- nummer	Regionale Gliederung — Nutzungsart	Fläche	Anteil an der regionalen Gliederungseinheit
			Hektar	Prozent
11007007 Tempelhof-Schöneberg				
100/200		Gebäude- und Freifläche	3 105	58,6
	110	Gebäude- und Freifläche Öffentliche Zwecke	290	5,5
	130	Gebäude- und Freifläche Wohnen	1 729	32,6
	140	Gebäude- und Freifläche Handel und Dienstleistungen	178	3,4
	170	Gebäude- und Freifläche Gewerbe und Industrie	522	9,8
	210	Gebäude- und Freifläche Mischnutzung mit Wohnen	197	3,7
	230	Gebäude- und Freifläche zu Verkehrsanlagen	14	0,3
	250	Gebäude- und Freifläche zu Versorgungsanlagen	9	0,2
	260	Gebäude- und Freifläche zu Entsorgungsanlagen	26	0,5
	270	Gebäude- und Freifläche Land- und Forstwirtschaft	10	0,2
	280	Gebäude- und Freifläche Erholung	43	0,8
	290	Gebäude- und Freifläche ungenutzt	87	1,6
	1/2	Gebäude- und Freifläche, nicht weiter untergliedert	—	—
300		Betriebsfläche	26	0,5
	310	Betriebsfläche Abbau- und Bergbau	—	—
	320	Betriebsfläche Halde	—	—
	330	Betriebsfläche Lagerplatz	7	0,1
	340	Betriebsfläche Versorgungsanlage	14	0,3
	350	Betriebsfläche Entsorgungsanlage	3	0,1
	360	Betriebsfläche ungenutzt	2	0,0
	3	Betriebsfläche, nicht weiter untergliedert	—	—
400		Erholungsfläche	878	16,6
	410	Sportfläche	60	1,1
	420	Grünanlage	812	15,3
	430	Campingplatz	5	0,1
	4	Erholungsfläche, nicht weiter untergliedert	—	—
500		Verkehrsfläche	1 030	19,4
	510	Straße	824	15,5
	520	Weg	17	0,3
	530	Platz	20	0,4
	540	Bahngelände	165	3,1
	550	Flugplatz	1	0,0
	560	Schiffsverkehr	—	—
	580	Verkehrsfläche ungenutzt	0	0,0
	590	Verkehrsbegleitfläche	2	0,0
	5	Verkehrsfläche, nicht weiter untergliedert	—	—
600		Landwirtschaftsfläche	57	1,1
	610	Ackerland	51	1,0
	620	Grünland	3	0,1
	630	Gartenland	3	0,1
	640	Weingarten	—	—
	650	Moor	—	—
	660	Heide	—	—
	670	Obstanbaufläche	—	—
	680	Landwirtschaftliche Betriebsfläche	—	—
	690	Brachland	1	0,0
	6	Landwirtschaftsfläche, nicht weiter untergliedert	—	—

**4 Nutzungsarten der Bodenfläche in den Bezirken Berlins am 31.12.2014
nach Art der tatsächlichen Nutzung**

AdV- Nutzungsarten- schlüssel	Schlüssel- nummer	Regionale Gliederung — Nutzungsart	Fläche	Anteil an der regionalen Gliederungseinheit
			Hektar	Prozent
700		Waldfläche	48	0,9
	710	Laubwald	1	0,0
	720	Nadelwald	–	–
	730	Mischwald	43	0,8
	740	Gehölz	4	0,1
	760	Forstwirtschaftliche Betriebsfläche	0	0,0
	7	Waldfläche, nicht weiter untergliedert	–	–
800		Wasserfläche	43	0,8
	810	Fluss	–	–
	820	Kanal	25	0,5
	830	Hafen	2	0,0
	840	Bach	–	–
	850	Graben	7	0,1
	860	See	–	–
	870	Küstengewässer	–	–
	880	Teich, Weiher	8	0,2
	890	Sumpf	–	–
	8	Wasserfläche, nicht weiter untergliedert	–	–
900		Flächen anderer Nutzung	116	2,2
	910	Übungsgelände	0	0,0
	920	Schutzfläche	2	0,0
	930	Historische Anlage	0	0,0
	940	Friedhof	113	2,1
	950	Unland	0	0,0
	9	Flächen anderer Nutzung, nicht weiter untergliedert	–	–
999		Bodenfläche insgesamt	5 303	100,0

**4 Nutzungsarten der Bodenfläche in den Bezirken Berlins am 31.12.2014
nach Art der tatsächlichen Nutzung**

AdV- Nutzungsarten- schlüssel	Schlüssel- nummer	Regionale Gliederung — Nutzungsart	Fläche	Anteil an der regionalen Gliederungseinheit
			Hektar	Prozent
11008008 Neukölln				
100/200		Gebäude- und Freifläche	2 569	57,2
	110	Gebäude- und Freifläche Öffentliche Zwecke	232	5,2
	130	Gebäude- und Freifläche Wohnen	1 787	39,8
	140	Gebäude- und Freifläche Handel und Dienstleistungen	105	2,3
	170	Gebäude- und Freifläche Gewerbe und Industrie	237	5,3
	210	Gebäude- und Freifläche Mischnutzung mit Wohnen	56	1,2
	230	Gebäude- und Freifläche zu Verkehrsanlagen	18	0,4
	250	Gebäude- und Freifläche zu Versorgungsanlagen	26	0,6
	260	Gebäude- und Freifläche zu Entsorgungsanlagen	17	0,4
	270	Gebäude- und Freifläche Land- und Forstwirtschaft	41	0,9
	280	Gebäude- und Freifläche Erholung	35	0,8
	290	Gebäude- und Freifläche ungenutzt	16	0,4
	1/2	Gebäude- und Freifläche, nicht weiter untergliedert	—	—
300		Betriebsfläche	11	0,3
	310	Betriebsfläche Abbau- und Bergbau	0	0,0
	320	Betriebsfläche Halde	—	—
	330	Betriebsfläche Lagerplatz	11	0,2
	340	Betriebsfläche Versorgungsanlage	0	0,0
	350	Betriebsfläche Entsorgungsanlage	—	—
	360	Betriebsfläche ungenutzt	0	0,0
	3	Betriebsfläche, nicht weiter untergliedert	—	—
400		Erholungsfläche	912	20,3
	410	Sportfläche	69	1,5
	420	Grünanlage	843	18,8
	430	Campingplatz	—	—
	4	Erholungsfläche, nicht weiter untergliedert	—	—
500		Verkehrsfläche	744	16,6
	510	Straße	598	13,3
	520	Weg	59	1,3
	530	Platz	16	0,4
	540	Bahngelände	68	1,5
	550	Flugplatz	0	0,0
	560	Schiffsverkehr	—	—
	580	Verkehrsfläche ungenutzt	—	—
	590	Verkehrsbegleitfläche	2	0,0
	5	Verkehrsfläche, nicht weiter untergliedert	—	—
600		Landwirtschaftsfläche	64	1,4
	610	Ackerland	42	0,9
	620	Grünland	8	0,2
	630	Gartenland	13	0,3
	640	Weingarten	—	—
	650	Moor	—	—
	660	Heide	—	—
	670	Obstanbaufläche	—	—
	680	Landwirtschaftliche Betriebsfläche	1	0,0
	690	Brachland	—	—
	6	Landwirtschaftsfläche, nicht weiter untergliedert	—	—

**4 Nutzungsarten der Bodenfläche in den Bezirken Berlins am 31.12.2014
nach Art der tatsächlichen Nutzung**

AdV- Nutzungsarten- schlüssel	Schlüssel- nummer	Regionale Gliederung — Nutzungsart	Fläche	Anteil an der regionalen Gliederungseinheit
			Hektar	Prozent
700		Waldfläche	5	0,1
	710	Laubwald	5	0,1
	720	Nadelwald	–	–
	730	Mischwald	–	–
	740	Gehölz	–	–
	760	Forstwirtschaftliche Betriebsfläche	–	–
	7	Waldfläche, nicht weiter untergliedert	–	–
800		Wasserfläche	71	1,6
	810	Fluss	–	–
	820	Kanal	55	1,2
	830	Hafen	5	0,1
	840	Bach	–	–
	850	Graben	4	0,1
	860	See	–	–
	870	Küstengewässer	–	–
	880	Teich, Weiher	7	0,2
	890	Sumpf	1	0,0
	8	Wasserfläche, nicht weiter untergliedert	–	–
900		Flächen anderer Nutzung	116	2,6
	910	Übungsgelände	3	0,1
	920	Schutzfläche	5	0,1
	930	Historische Anlage	0	0,0
	940	Friedhof	108	2,4
	950	Unland	–	–
	9	Flächen anderer Nutzung, nicht weiter untergliedert	–	–
999		Bodenfläche insgesamt	4 493	100,0

**4 Nutzungsarten der Bodenfläche in den Bezirken Berlins am 31.12.2014
nach Art der tatsächlichen Nutzung**

AdV- Nutzungsarten- schlüssel	Schlüssel- nummer	Regionale Gliederung — Nutzungsart	Fläche	Anteil an der regionalen Gliederungseinheit
			Hektar	Prozent
11009009 Treptow-Köpenick				
100/200		Gebäude- und Freifläche	4 360	25,9
	110	Gebäude- und Freifläche Öffentliche Zwecke	318	1,9
	130	Gebäude- und Freifläche Wohnen	2 529	15,0
	140	Gebäude- und Freifläche Handel und Dienstleistungen	210	1,2
	170	Gebäude- und Freifläche Gewerbe und Industrie	374	2,2
	210	Gebäude- und Freifläche Mischnutzung mit Wohnen	84	0,5
	230	Gebäude- und Freifläche zu Verkehrsanlagen	37	0,2
	250	Gebäude- und Freifläche zu Versorgungsanlagen	68	0,4
	260	Gebäude- und Freifläche zu Entsorgungsanlagen	3	0,0
	270	Gebäude- und Freifläche Land- und Forstwirtschaft	11	0,1
	280	Gebäude- und Freifläche Erholung	261	1,5
	290	Gebäude- und Freifläche ungenutzt	466	2,8
	1/2	Gebäude- und Freifläche, nicht weiter untergliedert	—	—
300		Betriebsfläche	175	1,0
	310	Betriebsfläche Abbau- und Bergbau	—	—
	320	Betriebsfläche Halde	—	—
	330	Betriebsfläche Lagerplatz	49	0,3
	340	Betriebsfläche Versorgungsanlage	110	0,7
	350	Betriebsfläche Entsorgungsanlage	7	0,0
	360	Betriebsfläche ungenutzt	9	0,1
	3	Betriebsfläche, nicht weiter untergliedert	—	—
400		Erholungsfläche	1 291	7,7
	410	Sportfläche	106	0,6
	420	Grünanlage	1 173	7,0
	430	Campingplatz	11	0,1
	4	Erholungsfläche, nicht weiter untergliedert	—	—
500		Verkehrsfläche	1 572	9,3
	510	Straße	1 077	6,4
	520	Weg	102	0,6
	530	Platz	26	0,2
	540	Bahngelände	348	2,1
	550	Flugplatz	—	—
	560	Schiffsverkehr	4	0,0
	580	Verkehrsfläche ungenutzt	1	0,0
	590	Verkehrsbegleitfläche	13	0,1
	5	Verkehrsfläche, nicht weiter untergliedert	—	—
600		Landwirtschaftsfläche	163	1,0
	610	Ackerland	41	0,2
	620	Grünland	16	0,1
	630	Gartenland	54	0,3
	640	Weingarten	—	—
	650	Moor	15	0,1
	660	Heide	1	0,0
	670	Obstanbaufläche	—	—
	680	Landwirtschaftliche Betriebsfläche	6	0,0
	690	Brachland	31	0,2
	6	Landwirtschaftsfläche, nicht weiter untergliedert	—	—

**4 Nutzungsarten der Bodenfläche in den Bezirken Berlins am 31.12.2014
nach Art der tatsächlichen Nutzung**

AdV- Nutzungsarten- schlüssel	Schlüssel- nummer	Regionale Gliederung — Nutzungsart	Fläche	Anteil an der regionalen Gliederungseinheit
			Hektar	Prozent
700		Waldfläche	6 998	41,5
	710	Laubwald	43	0,3
	720	Nadelwald	195	1,2
	730	Mischwald	6 411	38,1
	740	Gehölz	349	2,1
	760	Forstwirtschaftliche Betriebsfläche	0	0,0
	7	Waldfläche, nicht weiter untergliedert	–	–
800		Wasserfläche	2 161	12,8
	810	Fluss	573	3,4
	820	Kanal	60	0,4
	830	Hafen	2	0,0
	840	Bach	0	0,0
	850	Graben	19	0,1
	860	See	1 492	8,9
	870	Küstengewässer	–	–
	880	Teich, Weiher	6	0,0
	890	Sumpf	9	0,1
	8	Wasserfläche, nicht weiter untergliedert	–	–
900		Flächen anderer Nutzung	123	0,7
	910	Übungsgelände	1	0,0
	920	Schutzfläche	2	0,0
	930	Historische Anlage	16	0,1
	940	Friedhof	72	0,4
	950	Unland	33	0,2
	9	Flächen anderer Nutzung, nicht weiter untergliedert	–	–
999		Bodenfläche insgesamt	16 842	100,0

**4 Nutzungsarten der Bodenfläche in den Bezirken Berlins am 31.12.2014
nach Art der tatsächlichen Nutzung**

AdV- Nutzungsarten- schlüssel	Schlüssel- nummer	Regionale Gliederung — Nutzungsart	Fläche	Anteil an der regionalen Gliederungseinheit
			Hektar	Prozent
11010010 Marzahn-Hellersdorf				
100/200		Gebäude- und Freifläche	3 429	55,5
	110	Gebäude- und Freifläche Öffentliche Zwecke	263	4,3
	130	Gebäude- und Freifläche Wohnen	2 211	35,8
	140	Gebäude- und Freifläche Handel und Dienstleistungen	209	3,4
	170	Gebäude- und Freifläche Gewerbe und Industrie	236	3,8
	210	Gebäude- und Freifläche Mischnutzung mit Wohnen	62	1,0
	230	Gebäude- und Freifläche zu Verkehrsanlagen	7	0,1
	250	Gebäude- und Freifläche zu Versorgungsanlagen	39	0,6
	260	Gebäude- und Freifläche zu Entsorgungsanlagen	32	0,5
	270	Gebäude- und Freifläche Land- und Forstwirtschaft	8	0,1
	280	Gebäude- und Freifläche Erholung	131	2,1
	290	Gebäude- und Freifläche ungenutzt	232	3,8
	1/2	Gebäude- und Freifläche, nicht weiter untergliedert	—	—
300		Betriebsfläche	26	0,4
	310	Betriebsfläche Abbau- und Baggerland	0	0,0
	320	Betriebsfläche Halde	4	0,1
	330	Betriebsfläche Lagerplatz	8	0,1
	340	Betriebsfläche Versorgungsanlage	4	0,1
	350	Betriebsfläche Entsorgungsanlage	1	0,0
	360	Betriebsfläche ungenutzt	10	0,2
	3	Betriebsfläche, nicht weiter untergliedert	—	—
400		Erholungsfläche	922	14,9
	410	Sportfläche	34	0,6
	420	Grünanlage	888	14,4
	430	Campingplatz	—	—
	4	Erholungsfläche, nicht weiter untergliedert	—	—
500		Verkehrsfläche	1 374	22,2
	510	Straße	907	14,7
	520	Weg	45	0,7
	530	Platz	92	1,5
	540	Bahngelände	277	4,5
	550	Flugplatz	—	—
	560	Schiffsverkehr	—	—
	580	Verkehrsfläche ungenutzt	0	0,0
	590	Verkehrsbegleitfläche	54	0,9
	5	Verkehrsfläche, nicht weiter untergliedert	—	—
600		Landwirtschaftsfläche	80	1,3
	610	Ackerland	57	0,9
	620	Grünland	5	0,1
	630	Gartenland	4	0,1
	640	Weingarten	—	—
	650	Moor	—	—
	660	Heide	—	—
	670	Obstanbaufläche	—	—
	680	Landwirtschaftliche Betriebsfläche	—	—
	690	Brachland	14	0,2
	6	Landwirtschaftsfläche, nicht weiter untergliedert	—	—

**4 Nutzungsarten der Bodenfläche in den Bezirken Berlins am 31.12.2014
nach Art der tatsächlichen Nutzung**

AdV- Nutzungsarten- schlüssel	Schlüssel- nummer	Regionale Gliederung — Nutzungsart	Fläche	Anteil an der regionalen Gliederungseinheit
			Hektar	Prozent
700		Waldfläche	132	2,1
	710	Laubwald	9	0,1
	720	Nadelwald	30	0,5
	730	Mischwald	39	0,6
	740	Gehölz	54	0,9
	760	Forstwirtschaftliche Betriebsfläche	–	–
	7	Waldfläche, nicht weiter untergliedert	–	–
800		Wasserfläche	121	2,0
	810	Fluss	31	0,5
	820	Kanal	–	–
	830	Hafen	–	–
	840	Bach	–	–
	850	Graben	18	0,3
	860	See	54	0,9
	870	Küstengewässer	–	–
	880	Teich, Weiher	17	0,3
	890	Sumpf	2	0,0
	8	Wasserfläche, nicht weiter untergliedert	–	–
900		Flächen anderer Nutzung	93	1,5
	910	Übungsgelände	–	–
	920	Schutzfläche	8	0,1
	930	Historische Anlage	–	–
	940	Friedhof	44	0,7
	950	Unland	42	0,7
	9	Flächen anderer Nutzung, nicht weiter untergliedert	–	–
999		Bodenfläche insgesamt	6 178	100,0

**4 Nutzungsarten der Bodenfläche in den Bezirken Berlins am 31.12.2014
nach Art der tatsächlichen Nutzung**

AdV- Nutzungsarten- schlüssel	Schlüssel- nummer	Regionale Gliederung — Nutzungsart	Fläche	Anteil an der regionalen Gliederungseinheit
			Hektar	Prozent
11011011 Lichtenberg				
100/200		Gebäude- und Freifläche	2 456	47,1
	110	Gebäude- und Freifläche Öffentliche Zwecke	323	6,2
	130	Gebäude- und Freifläche Wohnen	1 014	19,5
	140	Gebäude- und Freifläche Handel und Dienstleistungen	224	4,3
	170	Gebäude- und Freifläche Gewerbe und Industrie	307	5,9
	210	Gebäude- und Freifläche Mischnutzung mit Wohnen	77	1,5
	230	Gebäude- und Freifläche zu Verkehrsanlagen	67	1,3
	250	Gebäude- und Freifläche zu Versorgungsanlagen	73	1,4
	260	Gebäude- und Freifläche zu Entsorgungsanlagen	8	0,1
	270	Gebäude- und Freifläche Land- und Forstwirtschaft	12	0,2
	280	Gebäude- und Freifläche Erholung	79	1,5
	290	Gebäude- und Freifläche ungenutzt	274	5,3
	1/2	Gebäude- und Freifläche, nicht weiter untergliedert	—	—
300		Betriebsfläche	55	1,1
	310	Betriebsfläche Abbau- und Bergbau	—	—
	320	Betriebsfläche Halde	4	0,1
	330	Betriebsfläche Lagerplatz	8	0,1
	340	Betriebsfläche Versorgungsanlage	15	0,3
	350	Betriebsfläche Entsorgungsanlage	19	0,4
	360	Betriebsfläche ungenutzt	10	0,2
	3	Betriebsfläche, nicht weiter untergliedert	—	—
400		Erholungsfläche	916	17,6
	410	Sportfläche	73	1,4
	420	Grünanlage	842	16,2
	430	Campingplatz	—	—
	4	Erholungsfläche, nicht weiter untergliedert	—	—
500		Verkehrsfläche	919	17,6
	510	Straße	622	11,9
	520	Weg	45	0,9
	530	Platz	44	0,8
	540	Bahngelände	190	3,6
	550	Flugplatz	—	—
	560	Schiffsverkehr	—	—
	580	Verkehrsfläche ungenutzt	6	0,1
	590	Verkehrsbegleitfläche	11	0,2
	5	Verkehrsfläche, nicht weiter untergliedert	—	—
600		Landwirtschaftsfläche	557	10,7
	610	Ackerland	380	7,3
	620	Grünland	137	2,6
	630	Gartenland	11	0,2
	640	Weingarten	—	—
	650	Moor	—	—
	660	Heide	—	—
	670	Obstanbaufläche	4	0,1
	680	Landwirtschaftliche Betriebsfläche	1	0,0
	690	Brachland	25	0,5
	6	Landwirtschaftsfläche, nicht weiter untergliedert	—	—

**4 Nutzungsarten der Bodenfläche in den Bezirken Berlins am 31.12.2014
nach Art der tatsächlichen Nutzung**

AdV- Nutzungsarten- schlüssel	Schlüssel- nummer	Regionale Gliederung — Nutzungsart	Fläche	Anteil an der regionalen Gliederungseinheit
			Hektar	Prozent
700		Waldfläche	77	1,5
	710	Laubwald	15	0,3
	720	Nadelwald	–	–
	730	Mischwald	51	1,0
	740	Gehölz	11	0,2
	760	Forstwirtschaftliche Betriebsfläche	–	–
	7	Waldfläche, nicht weiter untergliedert	–	–
800		Wasserfläche	104	2,0
	810	Fluss	20	0,4
	820	Kanal	2	0,0
	830	Hafen	–	–
	840	Bach	–	–
	850	Graben	25	0,5
	860	See	41	0,8
	870	Küstengewässer	–	–
	880	Teich, Weiher	12	0,2
	890	Sumpf	4	0,1
	8	Wasserfläche, nicht weiter untergliedert	–	–
900		Flächen anderer Nutzung	128	2,5
	910	Übungsgelände	1	0,0
	920	Schutzfläche	8	0,1
	930	Historische Anlage	2	0,0
	940	Friedhof	63	1,2
	950	Unland	53	1,0
	9	Flächen anderer Nutzung, nicht weiter untergliedert	–	–
999		Bodenfläche insgesamt	5 212	100,0

**4 Nutzungsarten der Bodenfläche in den Bezirken Berlins am 31.12.2014
nach Art der tatsächlichen Nutzung**

AdV- Nutzungsarten- schlüssel	Schlüssel- nummer	Regionale Gliederung — Nutzungsart	Fläche	Anteil an der regionalen Gliederungseinheit
			Hektar	Prozent
11012012 Reinickendorf				
100/200		Gebäude- und Freifläche	3 645	40,8
	110	Gebäude- und Freifläche Öffentliche Zwecke	378	4,2
	130	Gebäude- und Freifläche Wohnen	2 465	27,6
	140	Gebäude- und Freifläche Handel und Dienstleistungen	134	1,5
	170	Gebäude- und Freifläche Gewerbe und Industrie	337	3,8
	210	Gebäude- und Freifläche Mischnutzung mit Wohnen	74	0,8
	230	Gebäude- und Freifläche zu Verkehrsanlagen	14	0,2
	250	Gebäude- und Freifläche zu Versorgungsanlagen	39	0,4
	260	Gebäude- und Freifläche zu Entsorgungsanlagen	7	0,1
	270	Gebäude- und Freifläche Land- und Forstwirtschaft	20	0,2
	280	Gebäude- und Freifläche Erholung	121	1,3
	290	Gebäude- und Freifläche ungenutzt	57	0,6
	1/2	Gebäude- und Freifläche, nicht weiter untergliedert	—	—
300		Betriebsfläche	11	0,1
	310	Betriebsfläche Abbau- und Bergbau	—	—
	320	Betriebsfläche Halde	—	—
	330	Betriebsfläche Lagerplatz	6	0,1
	340	Betriebsfläche Versorgungsanlage	2	0,0
	350	Betriebsfläche Entsorgungsanlage	3	0,0
	360	Betriebsfläche ungenutzt	—	—
	3	Betriebsfläche, nicht weiter untergliedert	—	—
400		Erholungsfläche	783	8,8
	410	Sportfläche	81	0,9
	420	Grünanlage	700	7,8
	430	Campingplatz	1	0,0
	4	Erholungsfläche, nicht weiter untergliedert	—	—
500		Verkehrsfläche	1 423	15,9
	510	Straße	793	8,9
	520	Weg	40	0,4
	530	Platz	13	0,1
	540	Bahngelände	118	1,3
	550	Flugplatz	457	5,1
	560	Schiffsverkehr	0	0,0
	580	Verkehrsfläche ungenutzt	3	0,0
	590	Verkehrsbegleitfläche	—	—
	5	Verkehrsfläche, nicht weiter untergliedert	—	—
600		Landwirtschaftsfläche	290	3,2
	610	Ackerland	170	1,9
	620	Grünland	105	1,2
	630	Gartenland	14	0,2
	640	Weingarten	—	—
	650	Moor	0	0,0
	660	Heide	—	—
	670	Obstanbaufläche	—	—
	680	Landwirtschaftliche Betriebsfläche	1	0,0
	690	Brachland	—	—
	6	Landwirtschaftsfläche, nicht weiter untergliedert	—	—

**4 Nutzungsarten der Bodenfläche in den Bezirken Berlins am 31.12.2014
nach Art der tatsächlichen Nutzung**

AdV- Nutzungsarten- schlüssel	Schlüssel- nummer	Regionale Gliederung — Nutzungsart	Fläche	Anteil an der regionalen Gliederungseinheit
			Hektar	Prozent
700		Waldfläche	1 939	21,7
	710	Laubwald	—	—
	720	Nadelwald	—	—
	730	Mischwald	1 890	21,2
	740	Gehölz	49	0,5
	760	Forstwirtschaftliche Betriebsfläche	—	—
	7	Waldfläche, nicht weiter untergliedert	—	—
800		Wasserfläche	722	8,1
	810	Fluss	153	1,7
	820	Kanal	—	—
	830	Hafen	9	0,1
	840	Bach	—	—
	850	Graben	40	0,4
	860	See	484	5,4
	870	Küstengewässer	—	—
	880	Teich, Weiher	8	0,1
	890	Sumpf	27	0,3
	8	Wasserfläche, nicht weiter untergliedert	—	—
900		Flächen anderer Nutzung	119	1,3
	910	Übungsgelände	2	0,0
	920	Schutzfläche	10	0,1
	930	Historische Anlage	1	0,0
	940	Friedhof	103	1,2
	950	Unland	3	0,0
	9	Flächen anderer Nutzung, nicht weiter untergliedert	—	—
999		Bodenfläche insgesamt	8 931	100,0

**4 Nutzungsarten der Bodenfläche in den Bezirken Berlins am 31.12.2014
nach Art der tatsächlichen Nutzung**

AdV- Nutzungsarten- schlüssel	Schlüssel- nummer	Regionale Gliederung — Nutzungsart	Fläche	Anteil an der regionalen Gliederungseinheit
			Hektar	Prozent
11000000 Berlin				
100/200		Gebäude- und Freifläche	37 038	41,5
	110	Gebäude- und Freifläche Öffentliche Zwecke	4 383	4,9
	130	Gebäude- und Freifläche Wohnen	21 389	24,0
	140	Gebäude- und Freifläche Handel und Dienstleistungen	2 093	2,3
	170	Gebäude- und Freifläche Gewerbe und Industrie	3 449	3,9
	210	Gebäude- und Freifläche Mischnutzung mit Wohnen	1 385	1,6
	230	Gebäude- und Freifläche zu Verkehrsanlagen	293	0,3
	250	Gebäude- und Freifläche zu Versorgungsanlagen	437	0,5
	260	Gebäude- und Freifläche zu Entsorgungsanlagen	164	0,2
	270	Gebäude- und Freifläche Land- und Forstwirtschaft	195	0,2
	280	Gebäude- und Freifläche Erholung	1 328	1,5
	290	Gebäude- und Freifläche ungenutzt	1 922	2,2
	1/2	Gebäude- und Freifläche, nicht weiter untergliedert	—	—
300		Betriebsfläche	529	0,6
	310	Betriebsfläche Abbau- und Bergbau	5	0,0
	320	Betriebsfläche Halde	12	0,0
	330	Betriebsfläche Lagerplatz	160	0,2
	340	Betriebsfläche Versorgungsanlage	180	0,2
	350	Betriebsfläche Entsorgungsanlage	74	0,1
	360	Betriebsfläche ungenutzt	97	0,1
	3	Betriebsfläche, nicht weiter untergliedert	—	—
400		Erholungsfläche	10 674	12,0
	410	Sportfläche	914	1,0
	420	Grünanlage	9 719	10,9
	430	Campingplatz	41	0,0
	4	Erholungsfläche, nicht weiter untergliedert	—	—
500		Verkehrsfläche	13 294	14,9
	510	Straße	9 796	11,0
	520	Weg	552	0,6
	530	Platz	387	0,4
	540	Bahngelände	1 952	2,2
	550	Flugplatz	458	0,5
	560	Schiffsverkehr	8	0,0
	580	Verkehrsfläche ungenutzt	24	0,0
	590	Verkehrsbegleitfläche	116	0,1
	5	Verkehrsfläche, nicht weiter untergliedert	—	—
600		Landwirtschaftsfläche	3 844	4,3
	610	Ackerland	2 288	2,6
	620	Grünland	834	0,9
	630	Gartenland	160	0,2
	640	Weingarten	0	0,0
	650	Moor	45	0,1
	660	Heide	4	0,0
	670	Obstanbaufläche	22	0,0
	680	Landwirtschaftliche Betriebsfläche	19	0,0
	690	Brachland	473	0,5
	6	Landwirtschaftsfläche, nicht weiter untergliedert	—	—

**4 Nutzungsarten der Bodenfläche in den Bezirken Berlins am 31.12.2014
nach Art der tatsächlichen Nutzung**

AdV- Nutzungsarten- schlüssel	Schlüssel- nummer	Regionale Gliederung — Nutzungsart	Fläche	Anteil an der regionalen Gliederungseinheit
			Hektar	Prozent
700		Waldfläche	16 364	18,4
	710	Laubwald	143	0,2
	720	Nadelwald	385	0,4
	730	Mischwald	15 151	17,0
	740	Gehölz	680	0,8
	760	Forstwirtschaftliche Betriebsfläche	6	0,0
	7	Waldfläche, nicht weiter untergliedert	–	–
800		Wasserfläche	5 967	6,7
	810	Fluss	2 405	2,7
	820	Kanal	387	0,4
	830	Hafen	41	0,0
	840	Bach	0	0,0
	850	Graben	266	0,3
	860	See	2 674	3,0
	870	Küstengewässer	–	–
	880	Teich, Weiher	139	0,2
	890	Sumpf	55	0,1
	8	Wasserfläche, nicht weiter untergliedert	–	–
900		Flächen anderer Nutzung	1 459	1,6
	910	Übungsgelände	13	0,0
	920	Schutzfläche	47	0,1
	930	Historische Anlage	43	0,0
	940	Friedhof	1 092	1,2
	950	Unland	265	0,3
	9	Flächen anderer Nutzung, nicht weiter untergliedert	–	–
999		Bodenfläche insgesamt	89 169	100,0

Das Amt für Statistik Berlin-Brandenburg

Das Amt für Statistik Berlin-Brandenburg ist für beide Länder die zentrale Dienstleistungseinrichtung auf dem Gebiet der amtlichen Statistik. Das Amt erbringt Serviceleistungen im Bereich Information und Analyse für die breite Öffentlichkeit, für alle gesellschaftlichen Gruppen sowie für Kunden aus Verwaltung und Politik, Wirtschaft und Wissenschaft. Kerngeschäft des Amtes ist die Durchführung der gesetzlich angeordneten amtlichen Statistiken für Berlin und Brandenburg. Das Amt erhebt die Daten, bereitet sie auf, interpretiert und analysiert sie und veröffentlicht die Ergebnisse. Die Grundversorgung aller Nutzer mit statistischen Informationen erfolgt unentgeltlich, im Wesentlichen über das Internet und den Informationsservice. Daneben werden nachfrage- und zielgruppenorientierte Standardauswertungen zu Festpreisen angeboten. Kundenspezifische Aufbereitung / Beratung zu kostendeckenden Preisen ergänzt das Spektrum der Informationsbereitstellung.

Amtliche Statistik im Verbund

Die Statistiken werden bundesweit nach einheitlichen Konzepten, Methoden und Verfahren arbeitsteilig erstellt. Die statistischen Ämter der Länder sind dabei grundsätzlich für die Durchführung der Erhebungen, für die Aufbereitung und Veröffentlichung der Länderergebnisse zuständig. Durch diese Kooperation in einem „Statistikverbund“ entstehen für alle Länder vergleichbare und zu einem Bundesergebnis zusammenführbare Erhebungsergebnisse.

Produkte und Dienstleistungen

Informationsservice

info@statistik-bbb.de
mit statistischen Informationen für jedermann und Beratung sowie maßgeschneiderte Aufbereitungen von Daten über Berlin und Brandenburg.
Auskunft, Beratung, Pressedienst sowie Fachbibliothek.

Standort Potsdam

Behlertstraße 3a, 14467 Potsdam
Tel. 0331 8173 - 1777
Fax 030 9028 - 4091
Mo – Do 9 – 15 Uhr, Fr 9 – 14 Uhr

Standort Berlin

Alt-Friedrichsfelde 60, 10315 Berlin

Bibliothek
Tel. 030 9021 - 3540
Mo – Do 9 – 15 Uhr, Fr 9 – 14 Uhr

Internet-Angebot

www.statistik-berlin-brandenburg.de
mit aktuellen Daten, Pressemitteilungen, Statistischen Berichten zum kostenlosen Herunterladen, regionalstatistischen Informationen, Wahlstatistiken und -analysen sowie einem Überblick über das gesamte Leistungsspektrum des Amtes.

Statistische Jahrbücher

mit einer Vielzahl von Tabellen aus nahezu allen Arbeitsgebieten der amtlichen Statistik.

Statistische Berichte

mit Ergebnissen der einzelnen Statistiken in Tabellen in tiefer sachlicher Gliederung und Grafiken zur Veranschaulichung von Entwicklungen und Strukturen.

Mit dieser Reihe werden die bisherigen Veröffentlichungen Statistischer Berichte aus dem Landesbetrieb für Datenverarbeitung und Statistik Land Brandenburg sowie dem Statistischen Landesamt Berlin fortgesetzt.

Datenangebot aus dem Sachgebiet

Informationen zu dieser Veröffentlichung

Referat 35 B
Tel. 030 9021-3050
Fax 030 9021-3041
birger.schmidt@statistik-bbb.de

Weitere Veröffentlichungen zum Thema

Statistische Berichte:
• Siedlungs- und Verkehrsfläche
A V 5