

Statistischer Bericht

AV 3 – j / 13

┌ Flächenerhebung nach Art
der tatsächlichen Nutzung
in **Berlin**
2013

Impressum

Statistischer Bericht
A V 3 – j / 13

Erscheinungsfolge: jährlich
Erschienen im **April 2014**

Preis

pdf-Version: kostenlos
Excel-Version: kostenlos
Druck-Version: 8,- EUR

Herausgeber

Amt für Statistik Berlin-Brandenburg
Behlertstraße 3a
14467 Potsdam
info@statistik-bbb.de
www.statistik-berlin-brandenburg.de

Tel. 0331 8173 - 1777
Fax 030 9028 - 4091

Zeichenerklärung

0 weniger als die Hälfte von 1
in der letzten besetzten Stelle,
jedoch mehr als nichts
– nichts vorhanden
... Angabe fällt später an
() Aussagewert ist eingeschränkt
/ Zahlenwert nicht sicher genug
• Zahlenwert unbekannt oder
geheim zu halten
x Tabellenfach gesperrt
p vorläufige Zahl
r berichtigte Zahl
s geschätzte Zahl

Amt für Statistik Berlin-Brandenburg,
Potsdam, 2014



*Dieses Werk ist unter einer Creative Commons Lizenz
vom Typ Namensnennung 3.0 Deutschland zugänglich.
Um eine Kopie dieser Lizenz einzusehen, konsultieren Sie
<http://creativecommons.org/licenses/by/3.0/de/>*

Inhaltsverzeichnis

	Seite
Vorbemerkungen	4
Grafiken	
1 Aufteilung der Bodenfläche nach Art der tatsächlichen Nutzung am 31.12.2013	6
2 Anteil der Siedlungs- und Verkehrsfläche an der Bodenfläche der Bezirke am 31.12.2013.....	7
3 Anteil der Gebäude- und Freifläche an der Bodenfläche der Bezirke am 31.12.2013.....	8
4 Anteil der Erholungsfläche an der Bodenfläche der Bezirke am 31.12.2013.....	9
5 Anteil der Verkehrsfläche an der Bodenfläche der Bezirke am 31.12.2013.....	10
6 Anteil der Landwirtschaftsfläche an der Bodenfläche der Bezirke am 31.12.2013.....	11
7 Anteil der Waldfläche an der Bodenfläche der Bezirke am 31.12.2013.....	12
8 Anteil der Wasserfläche an der Bodenfläche der Bezirke am 31.12.2013.....	13
Tabellen	
1 Ausgewählte Nutzungsarten der Bodenfläche in Berlin am 31.12.2013 nach Art der tatsächlichen Nutzung und regionaler Gliederung	14
2 Anteile ausgewählter Nutzungsarten der Bodenfläche in den Bezirken Berlins am 31.12.2013 nach Art der tatsächlichen Nutzung	16
3 Ausgewählte Nutzungsarten der Bodenfläche in den Bezirken Berlins am 31.12.2012 und am 31.12.2013 nach Art der tatsächlichen Nutzung.....	18
4 Nutzungsarten der Bodenfläche in den Bezirken Berlins am 31.12.2013 nach Art der tatsächlichen Nutzung.....	20

Vorbemerkungen

Der vorliegende Bericht des Amtes für Statistik Berlin-Brandenburg (AfS) enthält ausgewählte Ergebnisse der Flächenerhebung 2013 nach Art der tatsächlichen Nutzung für das Land Berlin.

Allgemeine Angaben zur Statistik

- **Bezeichnung der Statistik**

Flächenerhebung nach Art der tatsächlichen Nutzung

- **Berichtszeitpunkt (Erhebungsstichtag)**

31. Dezember des Erhebungsjahres

- **Periodizität**

1992 - 2008 vierjährlich
seit 2009 jährlich

- **Regionale Gliederung**

Land Berlin, Bezirke

- **Erhebungseinheiten**

Bezirke

- **Rechtsgrundlagen**

– Agrarstatistikgesetz (AgrStatG) in der Fassung der Bekanntmachung vom 17. Dezember 2009 (BGBl. I S. 3886)
– Bundesstatistikgesetz (BStatG) vom 22. Januar 1987 (BGBl. I S. 462, 565)
in den jeweils geltenden Fassungen

- **Geheimhaltung und Datenschutz**

Die Ergebnisse der Flächenerhebung unterliegen keiner Geheimhaltung.

Zweck und Ziele der Statistik

- **Erhebungsinhalte**

Inhalt der Erhebung sind die Bodenflächen nach Art der tatsächlichen Nutzung. Die Definitionen der Nutzungsarten sind dem „Verzeichnis der flächenbezogenen Nutzungsarten im Liegenschaftskataster und ihrer Begriffsbestimmungen“ der Arbeitsgemeinschaft der Vermessungsverwaltungen der Länder der Bundesrepublik Deutschland (AdV – Nutzungsartenverzeichnis) entnommen und am Ende der Vorbemerkungen auszugsweise dargestellt.

- **Zweck der Statistik**

Die Erhebung liefert Grundlageninformationen zur Bodennutzung, insbesondere für raumordnungs- und umweltrelevante Entscheidungen auf Bundes-, Länder-, Bezirks- und Gemeindeebene (z. B. für die Nachhaltigkeitsstrategie der Bundesregierung).

- **Hauptnutzer der Statistik**

Hauptnutzer der Statistik sind das Bundesministerium für Verkehr und digitale Infrastruktur (BMVI), das Bundesamt für Bauwesen und Raumordnung (BBR), das Bundesministerium für Umwelt, Naturschutz, Bau und Reaktorsicherheit (BMUB), das Bundesamt für Naturschutz (BfN), das Umweltbundesamt sowie die Raumordnungs- und Planungsbehörden des Landes Berlin und der Bezirke des Landes. Auf internationaler Ebene sind es die EU und die Organisation für wirtschaftliche Zusammenarbeit und Entwicklung (OECD).

Erhebungsmethodik

- **Art der Datengewinnung**

Die Erhebung ist eine dezentrale Bundesstatistik. Die Daten werden durch sekundärstatistische Auswertung der automatisierten Liegenschaftsbücher (ALB) gewonnen. Auskunftspflichtig sind die nach Landesrecht für die Führung des Liegenschaftsbuches zuständigen Stellen (Kataster- und Vermessungsverwaltungen).

- **Erhebungsinstrumente und Berichtsweg**

Die Kataster- und Vermessungsverwaltungen übermitteln Auszüge aus dem ALB an das AfS. Aus den Daten werden Ergebnisse auf Landes- und Bezirksebene erstellt.

- **Belastung der Auskunftspflichtigen**

Es gibt keine zusätzliche Belastung der Auskunftspflichtigen, da durch das AfS sekundärstatistisch vorhandene Daten genutzt werden.

Bezüge zu anderen Erhebungen

- **Landwirtschaftsstatistiken**

Die Ergebnisse der Flächenstatistik und der Landwirtschaftsstatistik (Bodennutzungshaupterhebung) weichen voneinander ab. Ursache dafür sind unterschiedliche Begriffsdefinitionen, Erfassungsuntergrenzen in der Bodennutzungshaupterhebung und der räumlich unterschiedliche Nachweis der Flächen. Im Gegensatz zum Belegenheitsprinzip in der Flächenstatistik werden die Flächen in der Landwirtschaftsstatistik nach dem Betriebsprinzip erfasst. Dabei ist also nicht erkennbar, ob sich die Flächen im Bezirk des Betriebsortes oder in einem anderen Bezirk oder einem anderen Land befinden.

Abweichungen in den Summen erklären sich aus dem Runden der Einzelwerte.

Begriffserläuterungen

Auszug aus dem Verzeichnis der flächenbezogenen Nutzungsarten im Liegenschaftskataster und ihrer Begriffsbestimmungen (AdV-Nutzungsartenverzeichnis)

100/200 Gebäude und Freifläche

Flächen mit Gebäuden und baulichen Anlagen sowie unbebaute Flächen (Freifläche), die Zwecken der Gebäude untergeordnet sind.

Anmerkung:

Die unbebauten Flächen gelten gewöhnlich als der Bebauung untergeordnet, wenn sie das 10fache der bebauten Fläche nicht überschreiten.

130 Wohnen

Gebäude- und Freiflächen, die vorherrschend Wohnzwecken dienen.

170 Gewerbe, Industrie

Gebäude- und Freiflächen, die vorherrschend gewerblichen und industriellen Zwecken dienen.

300 Betriebsfläche

Unbebaute Flächen, die vorherrschend gewerblich, industriell oder für Zwecke der Ver- und Entsorgung genutzt werden.

310 Abbauand

Flächen, die durch Abbau der Bodensubstanz genutzt werden.

400 Erholungsfläche

Unbebaute Flächen, die vorherrschend dem Sport, der Erholung oder dazu dienen, Tiere oder Pflanzen zu zeigen.

420 Grünanlagen

Unbebaute Flächen, die vorherrschend der Erholung dienen.

500 Verkehrsfläche

Flächen, die dem Straßen-, Schienen-, Luft- oder Schiffsverkehr dienen.

510 Straße

Flächen, die nach allgemeiner Auffassung als Straße zu bezeichnen sind.

Anmerkung:

Zu den als Straße nachzuweisenden Flächen gehören gewöhnlich auch die Trenn-, Seiten- und Schutzstreifen, Brücken, Gräben und Böschungen, Parkstreifen und ähnliche Einrichtungen.

520 Weg

Flächen, die nach allgemeiner Auffassung als Weg zu bezeichnen sind.

530 Platz

Flächen, die vorherrschend zum Abstellen von Fahrzeugen, Abhalten von Märkten und Durchführen von Veranstaltungen dienen.

600 Landwirtschaftsfläche

Flächen, die dem Ackerbau, der Wiesen- und Weidewirtschaft, dem Gartenbau oder dem Weinbau dienen.

Anmerkung:

Hierzu gehören auch Moor- und Heideflächen sowie Brachland.

650 Moor

Unkultivierte Flächen mit einer mindestens 20 cm starken oberen Schicht aus vertorften oder vermoorten Pflanzenresten, soweit nicht Abbauand.

Anmerkung:

Ein geringwertiger Baumbestand (Gehölz) ändert nicht den Charakter Moor.

660 Heide

Unkultivierte, sandige, meist mit Heidekraut oder Ginster bewachsene Flächen.

Anmerkung:

Ein geringwertiger Baumbestand (Gehölz) ändert nicht den Charakter Heide.

700 Waldfläche

Flächen, die mit Bäumen und Sträuchern bewachsen sind und hauptsächlich forstwirtschaftlich genutzt werden.

Anmerkung:

Hierzu gehören auch Waldblößen, Pflanzgärten, Wildäsungsflächen sowie ungenutzte Flächen, die vorherrschend dem forstwirtschaftlichen Betrieb dienen (Forstwirtschaftliche Betriebsfläche).

800 Wasserfläche

Flächen, die ständig oder zeitweilig mit Wasser bedeckt sind, gleichgültig, ob das Wasser in natürlichen oder künstlichen Betten abfließt oder steht.

Anmerkung:

Hierzu gehören in der Regel auch Böschungen und dgl..

900 Flächen anderer Nutzung

Flächen, die nicht mit einer der vorgenannten Nutzungsarten bezeichnet werden können.

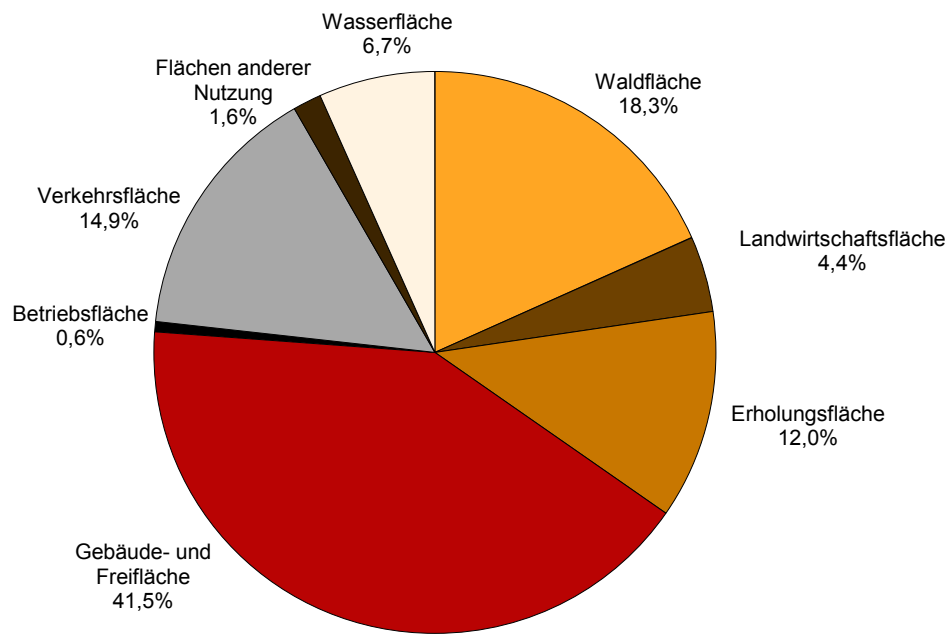
940 Friedhof

Flächen, die zur Bestattung dienen oder gedient haben, sofern nicht vom Charakter der Anlagen her die Zuordnung zur Nutzungsart Grünanlage (Schlüssel 420) zutreffender ist.

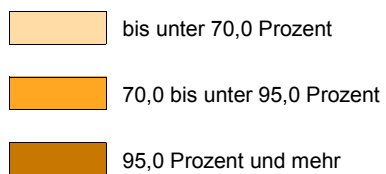
950 Unland

Flächen, die nicht geordnet genutzt werden, wie Felsen, Steinriegel, größere Böschungen, Dünen, stillgelegtes Abbauand.

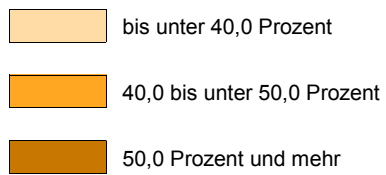
1 Aufteilung der Bodenfläche nach Art der tatsächlichen Nutzung am 31.12.2013



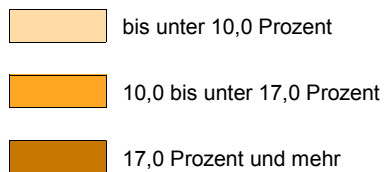
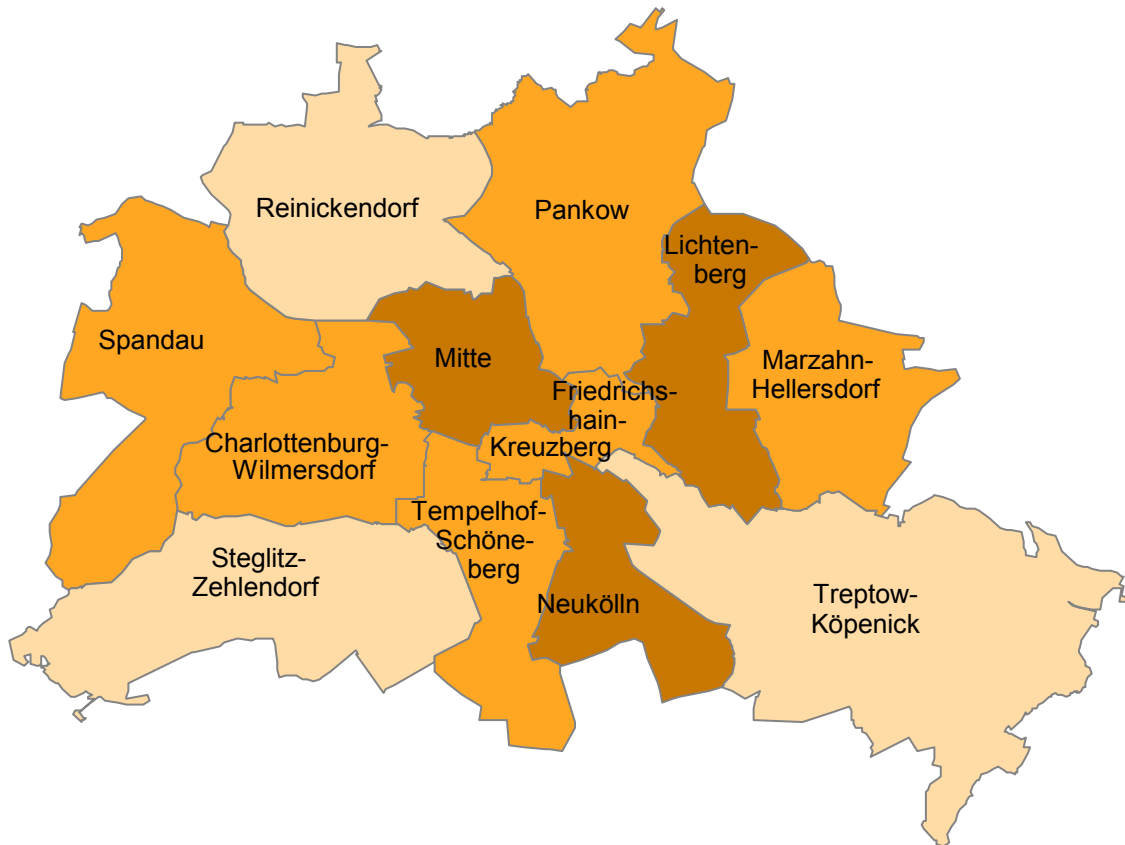
2 Anteil der Siedlungs- und Verkehrsfläche an der Bodenfläche der Bezirke am 31.12.2013



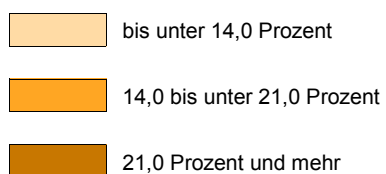
3 Anteil der Gebäude- und Freifläche an der Bodenfläche der Bezirke am 31.12.2013



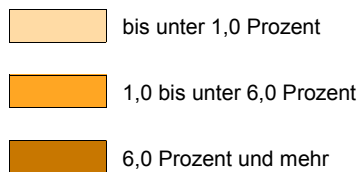
4 Anteil der Erholungsfläche an der Bodenfläche der Bezirke am 31.12.2013



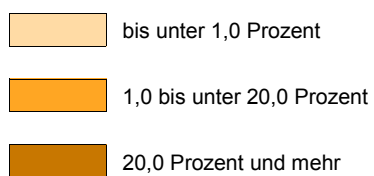
5 Anteil der Verkehrsfläche an der Bodenfläche der Bezirke am 31.12.2013



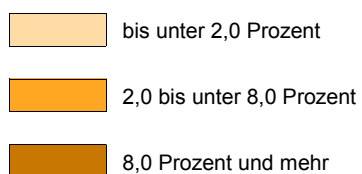
6 Anteil der Landwirtschaftsfläche an der Bodenfläche der Bezirke am 31.12.2013



7 Anteil der Waldfläche an der Bodenfläche der Bezirke am 31.12.2013



8 Anteil der Wasserfläche an der Bodenfläche der Bezirke am 31.12.2013



1 Ausgewählte Nutzungsarten der Bodenfläche in Berlin am 31.12.2013
nach Art der tatsächlichen Nutzung und regionaler Gliederung

Schlüssel- nummer	Bezirk	Boden- fläche insge- samt	Davon						
			Gebäude- und Freifläche			Betriebsfläche		Erholungsfläche	
			zu- sammen	darunter		zu- sammen	darunter Abbau- land	zu- sammen	darunter Grün- anlage
				Wohnen	Gewerbe, Industrie				
(999)	(100/200)	(130)	(170)	(300)	(310)	(400)	(420)		
Hektar									
11001001	Mitte.....	3 947	2 066	768	220	7	1	714	674
11002002	Friedrichshain-Kreuzberg.....	2 034	1 117	451	80	3	–	205	184
11003003	Pankow.....	10 307	3 779	2 196	310	129	4	1 345	1 248
11004004	Charlottenburg-Wilmersdorf.....	6 472	2 473	1 323	110	7	–	778	677
11005005	Spandau.....	9 187	3 748	1 961	590	50	–	1 029	881
11006006	Steglitz-Zehlendorf.....	10 256	4 259	2 906	151	32	–	916	803
11007007	Tempelhof-Schöneberg.....	5 310	3 110	1 726	529	26	–	877	812
11008008	Neukölln.....	4 493	2 563	1 782	235	15	0	910	843
11009009	Treptow-Köpenick.....	16 842	4 343	2 515	371	175	–	1 302	1 185
11010010	Marzahn-Hellersdorf.....	6 178	3 419	2 198	234	27	0	953	919
11011011	Lichtenberg.....	5 212	2 457	1 001	305	54	–	920	847
11012012	Reinickendorf.....	8 931	3 647	2 451	336	12	–	779	698
11000000	Berlin	89 168	36 981	21 279	3 470	536	5	10 729	9 772

1 100/200, 300 (ohne 310), 400, 500, 940

Davon										Siedlungs- und Verkehrs- fläche ¹	Schlüssel- nummer
Verkehrsfläche		Landwirtschaftsfläche			Wald- fläche	Wasser- fläche	Flächen anderer Nutzung				
zu- sammen	darunter	zu- sammen	darunter				zu- sammen	darunter			
	Straße, Weg, Platz		Moor	Heide				Friedhof	Unland		
(500)	(510-530)	(600)	(650)	(660)	(700)	(800)	(900)	(940)	(950)		
Hektar											
930	833	–	–	–	–	142	88	83	–	3 799	11001001
523	458	1	–	–	4	132	49	47	0	1 896	11002002
1 387	1 180	1 846	2	3	1 346	159	317	182	131	6 818	11003003
1 231	1 021	8	–	–	1 622	281	71	68	0	4 558	11004004
862	770	766	31	–	1 721	904	106	86	–	5 776	11005005
1 310	1 139	26	–	–	2 465	1 119	129	120	4	6 637	11006006
1 030	861	57	–	–	48	43	119	113	0	5 157	11007007
743	673	70	–	–	5	71	115	108	–	4 339	11008008
1 572	1 203	175	15	1	6 988	2 162	125	72	35	7 464	11009009
1 367	1 036	84	–	–	112	121	95	44	42	5 810	11010010
916	711	557	–	–	73	104	130	63	56	4 411	11011011
1 420	842	293	0	–	1 939	723	119	103	3	5 961	11012012
13 293	10 727	3 882	47	4	16 323	5 961	1 464	1 091	270	62 625	11000000

**2 Anteile ausgewählter Nutzungsarten der Bodenfläche in den Bezirken Berlins am 31.12.2013
nach Art der tatsächlichen Nutzung**

Schlüssel- nummer	Bezirk	Boden- fläche insge- samt	Davon						
			Gebäude- und Freifläche			Betriebsfläche		Erholungsfläche	
			zu- sammen	darunter		zu- sammen	darunter	zu- sammen	darunter
				Wohnen	Gewerbe, Industrie				
		(999)	(100/200)	(130)	(170)	(300)	(310)	(400)	(420)
	Hektar	Prozent							
11001001	Mitte.....	3 947	52,3	19,5	5,6	0,2	0,0	18,1	17,1
11002002	Friedrichshain-Kreuzberg.....	2 034	54,9	22,2	3,9	0,1	–	10,1	9,0
11003003	Pankow.....	10 307	36,7	21,3	3,0	1,3	0,0	13,0	12,1
11004004	Charlottenburg-Wilmersdorf.....	6 472	38,2	20,4	1,7	0,1	–	12,0	10,5
11005005	Spandau.....	9 187	40,8	21,3	6,4	0,5	–	11,2	9,6
11006006	Steglitz-Zehlendorf.....	10 256	41,5	28,3	1,5	0,3	–	8,9	7,8
11007007	Tempelhof-Schöneberg.....	5 310	58,6	32,5	10,0	0,5	–	16,5	15,3
11008008	Neukölln.....	4 493	57,1	39,7	5,2	0,3	0,0	20,3	18,8
11009009	Treptow-Köpenick.....	16 842	25,8	14,9	2,2	1,0	–	7,7	7,0
11010010	Marzahn-Hellersdorf.....	6 178	55,3	35,6	3,8	0,4	0,0	15,4	14,9
11011011	Lichtenberg.....	5 212	47,1	19,2	5,9	1,0	–	17,7	16,3
11012012	Reinickendorf.....	8 931	40,8	27,4	3,8	0,1	–	8,7	7,8
11000000	Berlin	89 168	41,5	23,9	3,9	0,6	0,0	12,0	11,0

1 100/200, 300 (ohne 310), 400, 500, 940

Davon										Siedlungs- und Verkehrs- fläche ¹	Schlüssel- nummer
Verkehrsfläche		Landwirtschaftsfläche			Wald- fläche	Wasser- fläche	Flächen anderer Nutzung				
zu- sammen	darunter	zu- sammen	darunter				zu- sammen	darunter			
	Straße, Weg, Platz		Moor	Heide				Friedhof	Unland		
(500)	(510-530)	(600)	(650)	(660)	(700)	(800)	(900)	(940)	(950)		
Prozent											
23,6	21,1	–	–	–	–	3,6	2,2	2,1	–	96,2	11001001
25,7	22,5	0,0	–	–	0,2	6,5	2,4	2,3	0,0	93,2	11002002
13,5	11,5	17,9	0,0	0,0	13,1	1,5	3,1	1,8	1,3	66,1	11003003
19,0	15,8	0,1	–	–	25,1	4,3	1,1	1,1	0,0	70,4	11004004
9,4	8,4	8,3	0,3	–	18,7	9,8	1,2	0,9	–	62,9	11005005
12,8	11,1	0,3	–	–	24,0	10,9	1,3	1,2	0,0	64,7	11006006
19,4	16,2	1,1	–	–	0,9	0,8	2,2	2,1	0,0	97,1	11007007
16,5	15,0	1,6	–	–	0,1	1,6	2,6	2,4	–	96,6	11008008
9,3	7,1	1,0	0,1	0,0	41,5	12,8	0,7	0,4	0,2	44,3	11009009
22,1	16,8	1,4	–	–	1,8	2,0	1,5	0,7	0,7	94,1	11010010
17,6	13,6	10,7	–	–	1,4	2,0	2,5	1,2	1,1	84,6	11011011
15,9	9,4	3,3	0,0	–	21,7	8,1	1,3	1,2	0,0	66,7	11012012
14,9	12,0	4,4	0,1	0,0	18,3	6,7	1,6	1,2	0,3	70,2	11000000

3 Ausgewählte Nutzungsarten der Bodenfläche in den Bezirken Berlins am 31.12.2012 und am 31.12.2013 nach Art der tatsächlichen Nutzung

Schlüssel- nummer	Bezirk	Jahr ¹	Boden- fläche insge- samt (999)	Davon						
				Gebäude- und Freifläche			Betriebsfläche		Erholungsfläche	
				zu- sammen (100/200)	darunter		zu- sammen (300)	darunter Abbau- land (310)	zu- sammen (400)	darunter Grün- anlage (420)
					Wohnen (130)	Gewerbe, Industrie (170)				
11001001	Mitte.....	2012	3 947	2 068	764	222	7	1	712	673
		2013	3 947	2 066	768	220	7	1	714	674
		Prozent	0,0	−0,1	0,5	−0,9	−2,1	0,0	0,2	0,2
11001002	Friedrichshain- Kreuzberg.....	2012	2 034	1 114	448	80	3	−	205	184
		2013	2 034	1 117	451	80	3	−	205	184
		Prozent	0,0	0,2	0,5	−0,7	−0,9	−	0,1	0,1
11001003	Pankow.....	2012	10 307	3 763	2 184	310	130	4	1 353	1 257
		2013	10 307	3 779	2 196	310	129	4	1 345	1 248
		Prozent	0,0	0,4	0,6	0,0	−0,6	0,0	−0,6	−0,8
11001004	Charlottenburg- Wilmersdorf.....	2012	6 472	2 470	1 318	111	7	−	780	680
		2013	6 472	2 473	1 323	110	7	−	778	677
		Prozent	0,0	0,1	0,4	−1,0	0,0	−	−0,3	−0,3
11001005	Spandau.....	2012	9 187	3 756	1 915	559	52	−	1 011	865
		2013	9 187	3 748	1 961	590	50	−	1 029	881
		Prozent	0,0	−0,2	2,4	5,4	−3,1	−	1,7	1,8
11001006	Steglitz-Zehlendorf.....	2012	10 256	4 258	2 901	150	32	−	915	803
		2013	10 256	4 259	2 906	151	32	−	916	803
		Prozent	0,0	0,0	0,2	0,7	1,0	−	0,0	0,1
11001007	Tempelhof-Schöneberg..	2012	5 310	3 112	1 725	533	27	−	875	811
		2013	5 310	3 110	1 726	529	26	−	877	812
		Prozent	0,0	−0,1	0,1	−0,8	−1,5	−	0,3	0,2
11001008	Neukölln.....	2012	4 493	2 559	1 776	234	15	0	896	829
		2013	4 493	2 563	1 782	235	15	0	910	843
		Prozent	0,0	0,2	0,3	0,4	−3,6	0,0	1,6	1,7
11001009	Treptow-Köpenick.....	2012	16 841	4 344	2 504	378	174	−	1 295	1 178
		2013	16 842	4 343	2 515	371	175	−	1 302	1 185
		Prozent	0,0	0,0	0,5	−1,9	0,7	−	0,5	0,6
11001010	Marzahn-Hellersdorf.....	2012	6 178	3 418	2 179	234	41	0	899	865
		2013	6 178	3 419	2 198	234	27	0	953	919
		Prozent	0,0	0,0	0,9	−0,4	−34,1	0,0	6,0	6,2
11001011	Lichtenberg.....	2012	5 212	2 458	998	309	61	−	920	840
		2013	5 212	2 457	1 001	305	54	−	920	847
		Prozent	0,0	−0,1	0,4	−1,0	−11,6	−	0,0	0,8
11001012	Reinickendorf.....	2012	8 933	3 644	2 445	338	12	−	778	697
		2013	8 931	3 647	2 451	336	12	−	779	698
		Prozent	0,0	0,1	0,2	−0,5	0,0	−	0,2	0,2
11000000	Berlin	2012	89 170	36 964	21 158	3 459	559	5	10 640	9 682
		2013	89 168	36 981	21 279	3 470	536	5	10 729	9 772
		Prozent	0,0	0,0	0,6	0,3	−4,1	0,0	0,8	0,9

¹ Stichtag 31.12. des jeweiligen Jahres

² 100/200, 300 (ohne 310), 400, 500, 940

Davon										Siedlungs- und Verkehrs- fläche ²	Schlüssel- nummer
Verkehrsfläche		Landwirtschaftsfläche			Wald- fläche	Wasser- fläche	Flächen anderer Nutzung				
zu- sammen	darunter	zu- sammen	darunter				zu- sammen	darunter			
	Straße, Weg, Platz		Moor	Heide				Friedhof	Unland		
(500)	(510-530)	(600)	(650)	(660)	(700)	(800)	(900)	(940)	(950)		
Hektar											
931	835	–	–	–	–	142	87	82	–	3 799	11001001
930	833	–	–	–	–	142	88	83	–	3 799	
–0,1	–0,3	–	–	–	–	0,0	1,9	2,0	–	0,0	
526	460	1	–	–	4	132	49	47	0	1 896	11001002
523	458	1	–	–	4	132	49	47	0	1 896	
–0,5	–0,3	0,0	–	–	0,0	0,1	0,1	0,1	0,0	0,0	
1 385	1 178	1 849	2	3	1 350	159	319	183	132	6 809	11001003
1 387	1 180	1 846	2	3	1 346	159	317	182	131	6 818	
0,1	0,2	–0,1	0,0	0,0	–0,3	–0,5	–0,4	–0,2	–0,6	0,1	
1 232	1 021	8	–	–	1 622	281	71	68	0	4 558	11001004
1 231	1 021	8	–	–	1 622	281	71	68	0	4 558	
–0,1	0,0	0,0	–	–	0,0	0,0	0,0	0,0	0,0	0,0	
866	773	794	34	7	1 706	897	106	86	–	5 771	11001005
862	770	766	31	–	1 721	904	106	86	–	5 776	
–0,4	–0,5	–3,5	–10,1	–100,0	0,9	0,8	0,0	0,0	–	0,1	
1 309	1 138	26	–	–	2 468	1 119	129	120	4	6 635	11001006
1 310	1 139	26	–	–	2 465	1 119	129	120	4	6 637	
0,1	0,1	–0,3	–	–	–0,1	0,0	0,0	0,0	0,0	0,0	
1 030	861	58	–	–	48	43	119	113	0	5 156	11001007
1 030	861	57	–	–	48	43	119	113	0	5 157	
0,0	0,0	–0,4	–	–	0,0	0,0	0,0	0,0	0,0	0,0	
742	672	91	–	–	5	71	114	108	–	4 320	11001008
743	673	70	–	–	5	71	115	108	–	4 339	
0,2	0,2	–23,3	–	–	0,0	0,0	1,2	–0,7	–	0,4	
1 572	1 201	176	15	1	6 985	2 163	133	72	42	7 457	11001009
1 572	1 203	175	15	1	6 988	2 162	125	72	35	7 464	
0,0	0,2	–0,4	0,0	0,0	0,0	0,0	–5,9	–0,1	–18,3	0,1	
1 350	1 034	84	–	–	173	117	96	41	46	5 748	11001010
1 367	1 036	84	–	–	112	121	95	44	42	5 810	
1,3	0,2	–0,6	–	–	–35,6	3,8	–1,4	6,9	–9,2	1,1	
915	710	573	–	–	51	104	129	63	56	4 418	11001011
916	711	557	–	–	73	104	130	63	56	4 411	
0,1	0,1	–2,8	–	–	42,8	0,3	0,7	0,0	–0,9	–0,2	
1 425	845	293	0	–	1 937	725	120	105	3	5 963	11001012
1 420	842	293	0	–	1 939	723	119	103	3	5 961	
–0,3	–0,4	0,0	0,0	–	0,1	–0,3	–1,0	–1,3	0,0	0,0	
13 283	10 729	3 951	51	10	16 349	5 952	1 472	1 089	283	62 530	11000000
13 293	10 727	3 882	47	4	16 323	5 961	1 464	1 091	270	62 625	
0,1	0,0	–1,7	–6,7	–63,8	–0,2	0,1	–0,5	0,2	–4,7	0,2	

**4 Nutzungsarten der Bodenfläche in den Bezirken Berlins am 31.12.2013
nach Art der tatsächlichen Nutzung**

AdV- Nutzungsarten- schlüssel	Schlüssel- nummer	Regionale Gliederung — Nutzungsart	Fläche	Anteil an der regionalen Gliederungseinheit
			Hektar	Prozent
11001001 Mitte				
100/200		Gebäude- und Freifläche	2 066	52,3
	110	Gebäude- und Freifläche Öffentliche Zwecke	563	14,3
	130	Gebäude- und Freifläche Wohnen	768	19,5
	140	Gebäude- und Freifläche Handel und Dienstleistungen	168	4,3
	170	Gebäude- und Freifläche Gewerbe und Industrie	220	5,6
	210	Gebäude- und Freifläche Mischnutzung mit Wohnen	123	3,1
	230	Gebäude- und Freifläche zu Verkehrsanlagen	25	0,6
	250	Gebäude- und Freifläche zu Versorgungsanlagen	20	0,5
	260	Gebäude- und Freifläche zu Entsorgungsanlagen	2	0,0
	270	Gebäude- und Freifläche Land- und Forstwirtschaft	3	0,1
	280	Gebäude- und Freifläche Erholung	37	0,9
	290	Gebäude- und Freifläche ungenutzt	137	3,5
	1/2	Gebäude- und Freifläche, nicht weiter untergliedert	—	—
300		Betriebsfläche	7	0,2
	310	Betriebsfläche Abbau- und Baggerland	1	0,0
	320	Betriebsfläche Halde	—	—
	330	Betriebsfläche Lagerplatz	3	0,1
	340	Betriebsfläche Versorgungsanlage	1	0,0
	350	Betriebsfläche Entsorgungsanlage	—	—
	360	Betriebsfläche ungenutzt	1	0,0
	3	Betriebsfläche, nicht weiter untergliedert	—	—
400		Erholungsfläche	714	18,1
	410	Sportfläche	40	1,0
	420	Grünanlage	674	17,1
	430	Campingplatz	—	—
	4	Erholungsfläche, nicht weiter untergliedert	—	—
500		Verkehrsfläche	930	23,6
	510	Straße	767	19,4
	520	Weg	13	0,3
	530	Platz	52	1,3
	540	Bahngelände	83	2,1
	550	Flugplatz	—	—
	560	Schiffsverkehr	—	—
	580	Verkehrsfläche ungenutzt	2	0,0
	590	Verkehrsbegleitfläche	13	0,3
	5	Verkehrsfläche, nicht weiter untergliedert	—	—
600		Landwirtschaftsfläche	—	—
	610	Ackerland	—	—
	620	Grünland	—	—
	630	Gartenland	—	—
	640	Weingarten	—	—
	650	Moor	—	—
	660	Heide	—	—
	670	Obstanbaufläche	—	—
	680	Landwirtschaftliche Betriebsfläche	—	—
	690	Brachland	—	—
	6	Landwirtschaftsfläche, nicht weiter untergliedert	—	—

**4 Nutzungsarten der Bodenfläche in den Bezirken Berlins am 31.12.2013
nach Art der tatsächlichen Nutzung**

AdV- Nutzungsarten- schlüssel	Schlüssel- nummer	Regionale Gliederung — Nutzungsart	Fläche	Anteil an der regionalen Gliederungseinheit
			Hektar	Prozent
700		Waldfläche	—	—
	710	Laubwald	—	—
	720	Nadelwald	—	—
	730	Mischwald	—	—
	740	Gehölz	—	—
	760	Forstwirtschaftliche Betriebsfläche	—	—
	7	Waldfläche, nicht weiter untergliedert	—	—
800		Wasserfläche	142	3,6
	810	Fluss	57	1,4
	820	Kanal	66	1,7
	830	Hafen	6	0,1
	840	Bach	—	—
	850	Graben	3	0,1
	860	See	9	0,2
	870	Küstengewässer	—	—
	880	Teich, Weiher	1	0,0
	890	Sumpf	—	—
	8	Wasserfläche, nicht weiter untergliedert	—	—
900		Flächen anderer Nutzung	88	2,2
	910	Übungsgelände	—	—
	920	Schutzfläche	1	0,0
	930	Historische Anlage	3	0,1
	940	Friedhof	83	2,1
	950	Unland	—	—
	9	Flächen anderer Nutzung, nicht weiter untergliedert	—	—
999		Bodenfläche insgesamt	3 947	100,0

**4 Nutzungsarten der Bodenfläche in den Bezirken Berlins am 31.12.2013
nach Art der tatsächlichen Nutzung**

AdV- Nutzungsarten- schlüssel	Schlüssel- nummer	Regionale Gliederung — Nutzungsart	Fläche	Anteil an der regionalen Gliederungseinheit
			Hektar	Prozent
11001002 Friedrichshain-Kreuzberg				
100/200		Gebäude- und Freifläche	1 117	54,9
	110	Gebäude- und Freifläche Öffentliche Zwecke	216	10,6
	130	Gebäude- und Freifläche Wohnen	451	22,2
	140	Gebäude- und Freifläche Handel und Dienstleistungen	102	5,0
	170	Gebäude- und Freifläche Gewerbe und Industrie	80	3,9
	210	Gebäude- und Freifläche Mischnutzung mit Wohnen	154	7,6
	230	Gebäude- und Freifläche zu Verkehrsanlagen	18	0,9
	250	Gebäude- und Freifläche zu Versorgungsanlagen	4	0,2
	260	Gebäude- und Freifläche zu Entsorgungsanlagen	3	0,1
	270	Gebäude- und Freifläche Land- und Forstwirtschaft	3	0,1
	280	Gebäude- und Freifläche Erholung	21	1,0
	290	Gebäude- und Freifläche ungenutzt	66	3,2
	1/2	Gebäude- und Freifläche, nicht weiter untergliedert	—	—
300		Betriebsfläche	3	0,1
	310	Betriebsfläche Abbau- und Baggerland	—	—
	320	Betriebsfläche Halde	—	—
	330	Betriebsfläche Lagerplatz	2	0,1
	340	Betriebsfläche Versorgungsanlage	0	0,0
	350	Betriebsfläche Entsorgungsanlage	0	0,0
	360	Betriebsfläche ungenutzt	1	0,0
	3	Betriebsfläche, nicht weiter untergliedert	—	—
400		Erholungsfläche	205	10,1
	410	Sportfläche	22	1,1
	420	Grünanlage	184	9,0
	430	Campingplatz	—	—
	4	Erholungsfläche, nicht weiter untergliedert	—	—
500		Verkehrsfläche	523	25,7
	510	Straße	442	21,7
	520	Weg	7	0,4
	530	Platz	9	0,4
	540	Bahngelände	61	3,0
	550	Flugplatz	—	—
	560	Schiffsverkehr	3	0,2
	580	Verkehrsfläche ungenutzt	0	0,0
	590	Verkehrsbegleitfläche	1	0,0
	5	Verkehrsfläche, nicht weiter untergliedert	—	—
600		Landwirtschaftsfläche	1	0,0
	610	Ackerland	—	—
	620	Grünland	—	—
	630	Gartenland	—	—
	640	Weingarten	0	0,0
	650	Moor	—	—
	660	Heide	—	—
	670	Obstanbaufläche	—	—
	680	Landwirtschaftliche Betriebsfläche	1	0,0
	690	Brachland	—	—
	6	Landwirtschaftsfläche, nicht weiter untergliedert	—	—

**4 Nutzungsarten der Bodenfläche in den Bezirken Berlins am 31.12.2013
nach Art der tatsächlichen Nutzung**

AdV- Nutzungsarten- schlüssel	Schlüssel- nummer	Regionale Gliederung — Nutzungsart	Fläche	Anteil an der regionalen Gliederungseinheit
			Hektar	Prozent
700		Waldfläche	4	0,2
	710	Laubwald	4	0,2
	720	Nadelwald	–	–
	730	Mischwald	–	–
	740	Gehölz	–	–
	760	Forstwirtschaftliche Betriebsfläche	–	–
	7	Waldfläche, nicht weiter untergliedert	–	–
800		Wasserfläche	132	6,5
	810	Fluss	92	4,5
	820	Kanal	18	0,9
	830	Hafen	2	0,1
	840	Bach	–	–
	850	Graben	2	0,1
	860	See	17	0,8
	870	Küstengewässer	–	–
	880	Teich, Weiher	–	–
	890	Sumpf	–	–
	8	Wasserfläche, nicht weiter untergliedert	–	–
900		Flächen anderer Nutzung	49	2,4
	910	Übungsgelände	1	0,1
	920	Schutzfläche	–	–
	930	Historische Anlage	0	0,0
	940	Friedhof	47	2,3
	950	Unland	0	0,0
	9	Flächen anderer Nutzung, nicht weiter untergliedert	–	–
999		Bodenfläche insgesamt	2 034	100,0

**4 Nutzungsarten der Bodenfläche in den Bezirken Berlins am 31.12.2013
nach Art der tatsächlichen Nutzung**

AdV- Nutzungsarten- schlüssel	Schlüssel- nummer	Regionale Gliederung — Nutzungsart	Fläche	Anteil an der regionalen Gliederungseinheit
			Hektar	Prozent
11003003 Pankow				
100/200		Gebäude- und Freifläche	3 779	36,7
	110	Gebäude- und Freifläche Öffentliche Zwecke	381	3,7
	130	Gebäude- und Freifläche Wohnen	2 196	21,3
	140	Gebäude- und Freifläche Handel und Dienstleistungen	200	1,9
	170	Gebäude- und Freifläche Gewerbe und Industrie	310	3,0
	210	Gebäude- und Freifläche Mischnutzung mit Wohnen	214	2,1
	230	Gebäude- und Freifläche zu Verkehrsanlagen	23	0,2
	250	Gebäude- und Freifläche zu Versorgungsanlagen	16	0,2
	260	Gebäude- und Freifläche zu Entsorgungsanlagen	11	0,1
	270	Gebäude- und Freifläche Land- und Forstwirtschaft	34	0,3
	280	Gebäude- und Freifläche Erholung	103	1,0
	290	Gebäude- und Freifläche ungenutzt	291	2,8
	1/2	Gebäude- und Freifläche, nicht weiter untergliedert	—	—
300		Betriebsfläche	129	1,3
	310	Betriebsfläche Abbau- und Baggerland	4	0,0
	320	Betriebsfläche Halde	0	0,0
	330	Betriebsfläche Lagerplatz	30	0,3
	340	Betriebsfläche Versorgungsanlage	2	0,0
	350	Betriebsfläche Entsorgungsanlage	36	0,4
	360	Betriebsfläche ungenutzt	57	0,6
	3	Betriebsfläche, nicht weiter untergliedert	—	—
400		Erholungsfläche	1 345	13,0
	410	Sportfläche	97	0,9
	420	Grünanlage	1 248	12,1
	430	Campingplatz	—	—
	4	Erholungsfläche, nicht weiter untergliedert	—	—
500		Verkehrsfläche	1 387	13,5
	510	Straße	1 089	10,6
	520	Weg	67	0,7
	530	Platz	24	0,2
	540	Bahngelände	190	1,8
	550	Flugplatz	—	—
	560	Schiffsverkehr	—	—
	580	Verkehrsfläche ungenutzt	3	0,0
	590	Verkehrsbegleitfläche	14	0,1
	5	Verkehrsfläche, nicht weiter untergliedert	—	—
600		Landwirtschaftsfläche	1 846	17,9
	610	Ackerland	1 197	11,6
	620	Grünland	182	1,8
	630	Gartenland	33	0,3
	640	Weingarten	—	—
	650	Moor	2	0,0
	660	Heide	3	0,0
	670	Obstanbaufläche	18	0,2
	680	Landwirtschaftliche Betriebsfläche	5	0,1
	690	Brachland	406	3,9
	6	Landwirtschaftsfläche, nicht weiter untergliedert	—	—

**4 Nutzungsarten der Bodenfläche in den Bezirken Berlins am 31.12.2013
nach Art der tatsächlichen Nutzung**

AdV- Nutzungsarten- schlüssel	Schlüssel- nummer	Regionale Gliederung — Nutzungsart	Fläche	Anteil an der regionalen Gliederungseinheit
			Hektar	Prozent
700		Waldfläche	1 346	13,1
	710	Laubwald	17	0,2
	720	Nadelwald	–	–
	730	Mischwald	1 201	11,6
	740	Gehölz	128	1,2
	760	Forstwirtschaftliche Betriebsfläche	0	0,0
	7	Waldfläche, nicht weiter untergliedert	–	–
800		Wasserfläche	159	1,5
	810	Fluss	15	0,1
	820	Kanal	–	–
	830	Hafen	–	–
	840	Bach	–	–
	850	Graben	85	0,8
	860	See	21	0,2
	870	Küstengewässer	–	–
	880	Teich, Weiher	35	0,3
	890	Sumpf	2	0,0
	8	Wasserfläche, nicht weiter untergliedert	–	–
900		Flächen anderer Nutzung	317	3,1
	910	Übungsgelände	3	0,0
	920	Schutzfläche	1	0,0
	930	Historische Anlage	0	0,0
	940	Friedhof	182	1,8
	950	Unland	131	1,3
	9	Flächen anderer Nutzung, nicht weiter untergliedert	–	–
999		Bodenfläche insgesamt	10 307	100,0

**4 Nutzungsarten der Bodenfläche in den Bezirken Berlins am 31.12.2013
nach Art der tatsächlichen Nutzung**

Adv- Nutzungsarten- schlüssel	Schlüssel- nummer	Regionale Gliederung — Nutzungsart	Fläche	Anteil an der regionalen Gliederungseinheit
			Hektar	Prozent
11004004 Charlottenburg-Wilmersdorf				
100/200		Gebäude- und Freifläche	2 473	38,2
	110	Gebäude- und Freifläche Öffentliche Zwecke	357	5,5
	130	Gebäude- und Freifläche Wohnen	1 323	20,4
	140	Gebäude- und Freifläche Handel und Dienstleistungen	237	3,7
	170	Gebäude- und Freifläche Gewerbe und Industrie	110	1,7
	210	Gebäude- und Freifläche Mischnutzung mit Wohnen	130	2,0
	230	Gebäude- und Freifläche zu Verkehrsanlagen	31	0,5
	250	Gebäude- und Freifläche zu Versorgungsanlagen	20	0,3
	260	Gebäude- und Freifläche zu Entsorgungsanlagen	7	0,1
	270	Gebäude- und Freifläche Land- und Forstwirtschaft	19	0,3
	280	Gebäude- und Freifläche Erholung	166	2,6
	290	Gebäude- und Freifläche ungenutzt	73	1,1
	1/2	Gebäude- und Freifläche, nicht weiter untergliedert	—	—
300		Betriebsfläche	7	0,1
	310	Betriebsfläche Abbau- und Baggerland	—	—
	320	Betriebsfläche Halde	—	—
	330	Betriebsfläche Lagerplatz	3	0,0
	340	Betriebsfläche Versorgungsanlage	4	0,1
	350	Betriebsfläche Entsorgungsanlage	—	—
	360	Betriebsfläche ungenutzt	0	0,0
	3	Betriebsfläche, nicht weiter untergliedert	—	—
400		Erholungsfläche	778	12,0
	410	Sportfläche	101	1,6
	420	Grünanlage	677	10,5
	430	Campingplatz	—	—
	4	Erholungsfläche, nicht weiter untergliedert	—	—
500		Verkehrsfläche	1 231	19,0
	510	Straße	950	14,7
	520	Weg	24	0,4
	530	Platz	47	0,7
	540	Bahngelände	204	3,2
	550	Flugplatz	—	—
	560	Schiffsverkehr	—	—
	580	Verkehrsfläche ungenutzt	2	0,0
	590	Verkehrsbegleitfläche	4	0,1
	5	Verkehrsfläche, nicht weiter untergliedert	—	—
600		Landwirtschaftsfläche	8	0,1
	610	Ackerland	—	—
	620	Grünland	—	—
	630	Gartenland	8	0,1
	640	Weingarten	—	—
	650	Moor	—	—
	660	Heide	—	—
	670	Obstanbaufläche	—	—
	680	Landwirtschaftliche Betriebsfläche	—	—
	690	Brachland	—	—
	6	Landwirtschaftsfläche, nicht weiter untergliedert	—	—

**4 Nutzungsarten der Bodenfläche in den Bezirken Berlins am 31.12.2013
nach Art der tatsächlichen Nutzung**

AdV- Nutzungsarten- schlüssel	Schlüssel- nummer	Regionale Gliederung — Nutzungsart	Fläche	Anteil an der regionalen Gliederungseinheit
			Hektar	Prozent
700		Waldfläche	1 622	25,1
	710	Laubwald	10	0,2
	720	Nadelwald	4	0,1
	730	Mischwald	1 607	24,8
	740	Gehölz	1	0,0
	760	Forstwirtschaftliche Betriebsfläche	1	0,0
	7	Waldfläche, nicht weiter untergliedert	–	–
800		Wasserfläche	281	4,3
	810	Fluss	160	2,5
	820	Kanal	45	0,7
	830	Hafen	–	–
	840	Bach	–	–
	850	Graben	4	0,1
	860	See	60	0,9
	870	Küstengewässer	–	–
	880	Teich, Weiher	10	0,2
	890	Sumpf	1	0,0
	8	Wasserfläche, nicht weiter untergliedert	–	–
900		Flächen anderer Nutzung	71	1,1
	910	Übungsgelände	0	0,0
	920	Schutzfläche	0	0,0
	930	Historische Anlage	3	0,0
	940	Friedhof	68	1,1
	950	Unland	0	0,0
	9	Flächen anderer Nutzung, nicht weiter untergliedert	–	–
999		Bodenfläche insgesamt	6 472	100,0

**4 Nutzungsarten der Bodenfläche in den Bezirken Berlins am 31.12.2013
nach Art der tatsächlichen Nutzung**

Adv- Nutzungsarten- schlüssel	Schlüssel- nummer	Regionale Gliederung — Nutzungsart	Fläche	Anteil an der regionalen Gliederungseinheit
			Hektar	Prozent
11005005 Spandau				
100/200		Gebäude- und Freifläche	3 748	40,8
	110	Gebäude- und Freifläche Öffentliche Zwecke	504	5,5
	130	Gebäude- und Freifläche Wohnen	1 961	21,3
	140	Gebäude- und Freifläche Handel und Dienstleistungen	202	2,2
	170	Gebäude- und Freifläche Gewerbe und Industrie	590	6,4
	210	Gebäude- und Freifläche Mischnutzung mit Wohnen	83	0,9
	230	Gebäude- und Freifläche zu Verkehrsanlagen	18	0,2
	250	Gebäude- und Freifläche zu Versorgungsanlagen	80	0,9
	260	Gebäude- und Freifläche zu Entsorgungsanlagen	40	0,4
	270	Gebäude- und Freifläche Land- und Forstwirtschaft	33	0,4
	280	Gebäude- und Freifläche Erholung	237	2,6
	290	Gebäude- und Freifläche ungenutzt	0	0,0
	1/2	Gebäude- und Freifläche, nicht weiter untergliedert	—	—
300		Betriebsfläche	50	0,5
	310	Betriebsfläche Abbau- und Bergbau	—	—
	320	Betriebsfläche Halde	3	0,0
	330	Betriebsfläche Lagerplatz	18	0,2
	340	Betriebsfläche Versorgungsanlage	21	0,2
	350	Betriebsfläche Entsorgungsanlage	0	0,0
	360	Betriebsfläche ungenutzt	8	0,1
	3	Betriebsfläche, nicht weiter untergliedert	—	—
400		Erholungsfläche	1 029	11,2
	410	Sportfläche	128	1,4
	420	Grünanlage	881	9,6
	430	Campingplatz	20	0,2
	4	Erholungsfläche, nicht weiter untergliedert	—	—
500		Verkehrsfläche	862	9,4
	510	Straße	693	7,5
	520	Weg	57	0,6
	530	Platz	20	0,2
	540	Bahngelände	92	1,0
	550	Flugplatz	—	—
	560	Schiffsverkehr	1	0,0
	580	Verkehrsfläche ungenutzt	—	—
	590	Verkehrsbegleitfläche	—	—
	5	Verkehrsfläche, nicht weiter untergliedert	—	—
600		Landwirtschaftsfläche	766	8,3
	610	Ackerland	346	3,8
	620	Grünland	362	3,9
	630	Gartenland	18	0,2
	640	Weingarten	—	—
	650	Moor	31	0,3
	660	Heide	—	—
	670	Obstanbaufläche	—	—
	680	Landwirtschaftliche Betriebsfläche	3	0,0
	690	Brachland	6	0,1
	6	Landwirtschaftsfläche, nicht weiter untergliedert	—	—

**4 Nutzungsarten der Bodenfläche in den Bezirken Berlins am 31.12.2013
nach Art der tatsächlichen Nutzung**

AdV- Nutzungsarten- schlüssel	Schlüssel- nummer	Regionale Gliederung — Nutzungsart	Fläche	Anteil an der regionalen Gliederungseinheit
			Hektar	Prozent
700		Waldfläche	1 721	18,7
	710	Laubwald	20	0,2
	720	Nadelwald	123	1,3
	730	Mischwald	1 508	16,4
	740	Gehölz	66	0,7
	760	Forstwirtschaftliche Betriebsfläche	4	0,0
	7	Waldfläche, nicht weiter untergliedert	–	–
800		Wasserfläche	904	9,8
	810	Fluss	691	7,5
	820	Kanal	44	0,5
	830	Hafen	11	0,1
	840	Bach	–	–
	850	Graben	56	0,6
	860	See	84	0,9
	870	Küstengewässer	–	–
	880	Teich, Weiher	15	0,2
	890	Sumpf	3	0,0
	8	Wasserfläche, nicht weiter untergliedert	–	–
900		Flächen anderer Nutzung	106	1,2
	910	Übungsgelände	–	–
	920	Schutzfläche	3	0,0
	930	Historische Anlage	17	0,2
	940	Friedhof	86	0,9
	950	Unland	–	–
	9	Flächen anderer Nutzung, nicht weiter untergliedert	–	–
999		Bodenfläche insgesamt	9 187	100,0

**4 Nutzungsarten der Bodenfläche in den Bezirken Berlins am 31.12.2013
nach Art der tatsächlichen Nutzung**

AdV- Nutzungsarten- schlüssel	Schlüssel- nummer	Regionale Gliederung — Nutzungsart	Fläche	Anteil an der regionalen Gliederungseinheit
			Hektar	Prozent
11006006 Steglitz-Zehlendorf				
100/200		Gebäude- und Freifläche	4 259	41,5
	110	Gebäude- und Freifläche Öffentliche Zwecke	564	5,5
	130	Gebäude- und Freifläche Wohnen	2 906	28,3
	140	Gebäude- und Freifläche Handel und Dienstleistungen	110	1,1
	170	Gebäude- und Freifläche Gewerbe und Industrie	151	1,5
	210	Gebäude- und Freifläche Mischnutzung mit Wohnen	128	1,2
	230	Gebäude- und Freifläche zu Verkehrsanlagen	25	0,2
	250	Gebäude- und Freifläche zu Versorgungsanlagen	37	0,4
	260	Gebäude- und Freifläche zu Entsorgungsanlagen	7	0,1
	270	Gebäude- und Freifläche Land- und Forstwirtschaft	8	0,1
	280	Gebäude- und Freifläche Erholung	97	0,9
	290	Gebäude- und Freifläche ungenutzt	225	2,2
	1/2	Gebäude- und Freifläche, nicht weiter untergliedert	—	—
300		Betriebsfläche	32	0,3
	310	Betriebsfläche Abbau- und Bergbau	—	—
	320	Betriebsfläche Halde	—	—
	330	Betriebsfläche Lagerplatz	17	0,2
	340	Betriebsfläche Versorgungsanlage	9	0,1
	350	Betriebsfläche Entsorgungsanlage	6	0,1
	360	Betriebsfläche ungenutzt	1	0,0
	3	Betriebsfläche, nicht weiter untergliedert	—	—
400		Erholungsfläche	916	8,9
	410	Sportfläche	113	1,1
	420	Grünanlage	803	7,8
	430	Campingplatz	—	—
	4	Erholungsfläche, nicht weiter untergliedert	—	—
500		Verkehrsfläche	1 310	12,8
	510	Straße	1 033	10,1
	520	Weg	74	0,7
	530	Platz	33	0,3
	540	Bahngelände	164	1,6
	550	Flugplatz	—	—
	560	Schiffsverkehr	—	—
	580	Verkehrsfläche ungenutzt	6	0,1
	590	Verkehrsbegleitfläche	2	0,0
	5	Verkehrsfläche, nicht weiter untergliedert	—	—
600		Landwirtschaftsfläche	26	0,3
	610	Ackerland	2	0,0
	620	Grünland	19	0,2
	630	Gartenland	4	0,0
	640	Weingarten	—	—
	650	Moor	—	—
	660	Heide	—	—
	670	Obstanbaufläche	—	—
	680	Landwirtschaftliche Betriebsfläche	—	—
	690	Brachland	—	—
	6	Landwirtschaftsfläche, nicht weiter untergliedert	—	—

**4 Nutzungsarten der Bodenfläche in den Bezirken Berlins am 31.12.2013
nach Art der tatsächlichen Nutzung**

AdV- Nutzungsarten- schlüssel	Schlüssel- nummer	Regionale Gliederung — Nutzungsart	Fläche	Anteil an der regionalen Gliederungseinheit
			Hektar	Prozent
700		Waldfläche	2 465	24,0
	710	Laubwald	19	0,2
	720	Nadelwald	33	0,3
	730	Mischwald	2 395	23,4
	740	Gehölz	19	0,2
	760	Forstwirtschaftliche Betriebsfläche	–	–
	7	Waldfläche, nicht weiter untergliedert	–	–
800		Wasserfläche	1 119	10,9
	810	Fluss	612	6,0
	820	Kanal	71	0,7
	830	Hafen	4	0,0
	840	Bach	–	–
	850	Graben	7	0,1
	860	See	410	4,0
	870	Küstengewässer	–	–
	880	Teich, Weiher	10	0,1
	890	Sumpf	6	0,1
	8	Wasserfläche, nicht weiter untergliedert	–	–
900		Flächen anderer Nutzung	129	1,3
	910	Übungsgelände	1	0,0
	920	Schutzfläche	4	0,0
	930	Historische Anlage	0	0,0
	940	Friedhof	120	1,2
	950	Unland	4	0,0
	9	Flächen anderer Nutzung, nicht weiter untergliedert	–	–
999		Bodenfläche insgesamt	10 256	100,0

**4 Nutzungsarten der Bodenfläche in den Bezirken Berlins am 31.12.2013
nach Art der tatsächlichen Nutzung**

AdV- Nutzungsarten- schlüssel	Schlüssel- nummer	Regionale Gliederung — Nutzungsart	Fläche	Anteil an der regionalen Gliederungseinheit
			Hektar	Prozent
11007007 Tempelhof-Schöneberg				
100/200		Gebäude- und Freifläche	3 110	58,6
	110	Gebäude- und Freifläche Öffentliche Zwecke	286	5,4
	130	Gebäude- und Freifläche Wohnen	1 726	32,5
	140	Gebäude- und Freifläche Handel und Dienstleistungen	175	3,3
	170	Gebäude- und Freifläche Gewerbe und Industrie	529	10,0
	210	Gebäude- und Freifläche Mischnutzung mit Wohnen	196	3,7
	230	Gebäude- und Freifläche zu Verkehrsanlagen	14	0,3
	250	Gebäude- und Freifläche zu Versorgungsanlagen	9	0,2
	260	Gebäude- und Freifläche zu Entsorgungsanlagen	26	0,5
	270	Gebäude- und Freifläche Land- und Forstwirtschaft	10	0,2
	280	Gebäude- und Freifläche Erholung	45	0,9
	290	Gebäude- und Freifläche ungenutzt	93	1,8
	1/2	Gebäude- und Freifläche, nicht weiter untergliedert	—	—
300		Betriebsfläche	26	0,5
	310	Betriebsfläche Abbau- und Bergbau	—	—
	320	Betriebsfläche Halde	—	—
	330	Betriebsfläche Lagerplatz	8	0,1
	340	Betriebsfläche Versorgungsanlage	14	0,3
	350	Betriebsfläche Entsorgungsanlage	3	0,1
	360	Betriebsfläche ungenutzt	2	0,0
	3	Betriebsfläche, nicht weiter untergliedert	—	—
400		Erholungsfläche	877	16,5
	410	Sportfläche	60	1,1
	420	Grünanlage	812	15,3
	430	Campingplatz	5	0,1
	4	Erholungsfläche, nicht weiter untergliedert	—	—
500		Verkehrsfläche	1 030	19,4
	510	Straße	824	15,5
	520	Weg	17	0,3
	530	Platz	20	0,4
	540	Bahngelände	166	3,1
	550	Flugplatz	1	0,0
	560	Schiffsverkehr	—	—
	580	Verkehrsfläche ungenutzt	0	0,0
	590	Verkehrsbegleitfläche	2	0,0
	5	Verkehrsfläche, nicht weiter untergliedert	—	—
600		Landwirtschaftsfläche	57	1,1
	610	Ackerland	51	1,0
	620	Grünland	3	0,1
	630	Gartenland	3	0,0
	640	Weingarten	—	—
	650	Moor	—	—
	660	Heide	—	—
	670	Obstanbaufläche	—	—
	680	Landwirtschaftliche Betriebsfläche	—	—
	690	Brachland	1	0,0
	6	Landwirtschaftsfläche, nicht weiter untergliedert	—	—

**4 Nutzungsarten der Bodenfläche in den Bezirken Berlins am 31.12.2013
nach Art der tatsächlichen Nutzung**

AdV- Nutzungsarten- schlüssel	Schlüssel- nummer	Regionale Gliederung — Nutzungsart	Fläche	Anteil an der regionalen Gliederungseinheit
			Hektar	Prozent
700		Waldfläche	48	0,9
	710	Laubwald	1	0,0
	720	Nadelwald	–	–
	730	Mischwald	43	0,8
	740	Gehölz	4	0,1
	760	Forstwirtschaftliche Betriebsfläche	0	0,0
	7	Waldfläche, nicht weiter untergliedert	–	–
800		Wasserfläche	43	0,8
	810	Fluss	–	–
	820	Kanal	25	0,5
	830	Hafen	2	0,0
	840	Bach	–	–
	850	Graben	7	0,1
	860	See	–	–
	870	Küstengewässer	–	–
	880	Teich, Weiher	8	0,2
	890	Sumpf	–	–
	8	Wasserfläche, nicht weiter untergliedert	–	–
900		Flächen anderer Nutzung	119	2,2
	910	Übungsgelände	0	0,0
	920	Schutzfläche	5	0,1
	930	Historische Anlage	0	0,0
	940	Friedhof	113	2,1
	950	Unland	0	0,0
	9	Flächen anderer Nutzung, nicht weiter untergliedert	–	–
999		Bodenfläche insgesamt	5 310	100,0

**4 Nutzungsarten der Bodenfläche in den Bezirken Berlins am 31.12.2013
nach Art der tatsächlichen Nutzung**

Adv- Nutzungsarten- schlüssel	Schlüssel- nummer	Regionale Gliederung — Nutzungsart	Fläche	Anteil an der regionalen Gliederungseinheit
			Hektar	Prozent
11008008 Neukölln				
100/200		Gebäude- und Freifläche	2 563	57,1
	110	Gebäude- und Freifläche Öffentliche Zwecke	229	5,1
	130	Gebäude- und Freifläche Wohnen	1 782	39,7
	140	Gebäude- und Freifläche Handel und Dienstleistungen	103	2,3
	170	Gebäude- und Freifläche Gewerbe und Industrie	235	5,2
	210	Gebäude- und Freifläche Mischnutzung mit Wohnen	59	1,3
	230	Gebäude- und Freifläche zu Verkehrsanlagen	17	0,4
	250	Gebäude- und Freifläche zu Versorgungsanlagen	26	0,6
	260	Gebäude- und Freifläche zu Entsorgungsanlagen	17	0,4
	270	Gebäude- und Freifläche Land- und Forstwirtschaft	40	0,9
	280	Gebäude- und Freifläche Erholung	35	0,8
	290	Gebäude- und Freifläche ungenutzt	21	0,5
	1/2	Gebäude- und Freifläche, nicht weiter untergliedert	—	—
300		Betriebsfläche	15	0,3
	310	Betriebsfläche Abbau- und Bergbau	0	0,0
	320	Betriebsfläche Halde	—	—
	330	Betriebsfläche Lagerplatz	13	0,3
	340	Betriebsfläche Versorgungsanlage	0	0,0
	350	Betriebsfläche Entsorgungsanlage	—	—
	360	Betriebsfläche ungenutzt	2	0,0
	3	Betriebsfläche, nicht weiter untergliedert	—	—
400		Erholungsfläche	910	20,3
	410	Sportfläche	67	1,5
	420	Grünanlage	843	18,8
	430	Campingplatz	—	—
	4	Erholungsfläche, nicht weiter untergliedert	—	—
500		Verkehrsfläche	743	16,5
	510	Straße	597	13,3
	520	Weg	60	1,3
	530	Platz	16	0,4
	540	Bahngelände	68	1,5
	550	Flugplatz	0	0,0
	560	Schiffsverkehr	—	—
	580	Verkehrsfläche ungenutzt	—	—
	590	Verkehrsbegleitfläche	2	0,0
	5	Verkehrsfläche, nicht weiter untergliedert	—	—
600		Landwirtschaftsfläche	70	1,6
	610	Ackerland	45	1,0
	620	Grünland	7	0,2
	630	Gartenland	13	0,3
	640	Weingarten	—	—
	650	Moor	—	—
	660	Heide	—	—
	670	Obstanbaufläche	—	—
	680	Landwirtschaftliche Betriebsfläche	5	0,1
	690	Brachland	—	—
	6	Landwirtschaftsfläche, nicht weiter untergliedert	—	—

**4 Nutzungsarten der Bodenfläche in den Bezirken Berlins am 31.12.2013
nach Art der tatsächlichen Nutzung**

AdV- Nutzungsarten- schlüssel	Schlüssel- nummer	Regionale Gliederung — Nutzungsart	Fläche	Anteil an der regionalen Gliederungseinheit
			Hektar	Prozent
700		Waldfläche	5	0,1
	710	Laubwald	5	0,1
	720	Nadelwald	–	–
	730	Mischwald	–	–
	740	Gehölz	–	–
	760	Forstwirtschaftliche Betriebsfläche	–	–
	7	Waldfläche, nicht weiter untergliedert	–	–
800		Wasserfläche	71	1,6
	810	Fluss	–	–
	820	Kanal	55	1,2
	830	Hafen	5	0,1
	840	Bach	–	–
	850	Graben	4	0,1
	860	See	–	–
	870	Küstengewässer	–	–
	880	Teich, Weiher	7	0,2
	890	Sumpf	1	0,0
	8	Wasserfläche, nicht weiter untergliedert	–	–
900		Flächen anderer Nutzung	115	2,6
	910	Übungsgelände	3	0,1
	920	Schutzfläche	5	0,1
	930	Historische Anlage	0	0,0
	940	Friedhof	108	2,4
	950	Unland	–	–
	9	Flächen anderer Nutzung, nicht weiter untergliedert	–	–
999		Bodenfläche insgesamt	4 493	100,0

**4 Nutzungsarten der Bodenfläche in den Bezirken Berlins am 31.12.2013
nach Art der tatsächlichen Nutzung**

AdV- Nutzungsarten- schlüssel	Schlüssel- nummer	Regionale Gliederung — Nutzungsart	Fläche	Anteil an der regionalen Gliederungseinheit
			Hektar	Prozent
11009009 Treptow-Köpenick				
100/200		Gebäude- und Freifläche	4 343	25,8
	110	Gebäude- und Freifläche Öffentliche Zwecke	320	1,9
	130	Gebäude- und Freifläche Wohnen	2 515	14,9
	140	Gebäude- und Freifläche Handel und Dienstleistungen	212	1,3
	170	Gebäude- und Freifläche Gewerbe und Industrie	371	2,2
	210	Gebäude- und Freifläche Mischnutzung mit Wohnen	83	0,5
	230	Gebäude- und Freifläche zu Verkehrsanlagen	43	0,3
	250	Gebäude- und Freifläche zu Versorgungsanlagen	69	0,4
	260	Gebäude- und Freifläche zu Entsorgungsanlagen	3	0,0
	270	Gebäude- und Freifläche Land- und Forstwirtschaft	11	0,1
	280	Gebäude- und Freifläche Erholung	259	1,5
	290	Gebäude- und Freifläche ungenutzt	456	2,7
	1/2	Gebäude- und Freifläche, nicht weiter untergliedert	—	—
300		Betriebsfläche	175	1,0
	310	Betriebsfläche Abbau- und Bergbau	—	—
	320	Betriebsfläche Halde	—	—
	330	Betriebsfläche Lagerplatz	50	0,3
	340	Betriebsfläche Versorgungsanlage	110	0,7
	350	Betriebsfläche Entsorgungsanlage	7	0,0
	360	Betriebsfläche ungenutzt	9	0,1
	3	Betriebsfläche, nicht weiter untergliedert	—	—
400		Erholungsfläche	1 302	7,7
	410	Sportfläche	106	0,6
	420	Grünanlage	1 185	7,0
	430	Campingplatz	11	0,1
	4	Erholungsfläche, nicht weiter untergliedert	—	—
500		Verkehrsfläche	1 572	9,3
	510	Straße	1 075	6,4
	520	Weg	102	0,6
	530	Platz	25	0,2
	540	Bahngelände	355	2,1
	550	Flugplatz	—	—
	560	Schiffsverkehr	0	0,0
	580	Verkehrsfläche ungenutzt	1	0,0
	590	Verkehrsbegleitfläche	13	0,1
	5	Verkehrsfläche, nicht weiter untergliedert	—	—
600		Landwirtschaftsfläche	175	1,0
	610	Ackerland	51	0,3
	620	Grünland	16	0,1
	630	Gartenland	54	0,3
	640	Weingarten	—	—
	650	Moor	15	0,1
	660	Heide	1	0,0
	670	Obstanbaufläche	—	—
	680	Landwirtschaftliche Betriebsfläche	6	0,0
	690	Brachland	32	0,2
	6	Landwirtschaftsfläche, nicht weiter untergliedert	—	—

**4 Nutzungsarten der Bodenfläche in den Bezirken Berlins am 31.12.2013
nach Art der tatsächlichen Nutzung**

AdV- Nutzungsarten- schlüssel	Schlüssel- nummer	Regionale Gliederung — Nutzungsart	Fläche	Anteil an der regionalen Gliederungseinheit
			Hektar	Prozent
700		Waldfläche	6 988	41,5
	710	Laubwald	43	0,3
	720	Nadelwald	195	1,2
	730	Mischwald	6 402	38,0
	740	Gehölz	348	2,1
	760	Forstwirtschaftliche Betriebsfläche	0	0,0
	7	Waldfläche, nicht weiter untergliedert	–	–
800		Wasserfläche	2 162	12,8
	810	Fluss	574	3,4
	820	Kanal	60	0,4
	830	Hafen	2	0,0
	840	Bach	0	0,0
	850	Graben	19	0,1
	860	See	1 492	8,9
	870	Küstengewässer	–	–
	880	Teich, Weiher	6	0,0
	890	Sumpf	9	0,1
	8	Wasserfläche, nicht weiter untergliedert	–	–
900		Flächen anderer Nutzung	125	0,7
	910	Übungsgelände	1	0,0
	920	Schutzfläche	2	0,0
	930	Historische Anlage	16	0,1
	940	Friedhof	72	0,4
	950	Unland	35	0,2
	9	Flächen anderer Nutzung, nicht weiter untergliedert	–	–
999		Bodenfläche insgesamt	16 842	100,0

**4 Nutzungsarten der Bodenfläche in den Bezirken Berlins am 31.12.2013
nach Art der tatsächlichen Nutzung**

AdV- Nutzungsarten- schlüssel	Schlüssel- nummer	Regionale Gliederung — Nutzungsart	Fläche	Anteil an der regionalen Gliederungseinheit
			Hektar	Prozent
11010010 Marzahn-Hellersdorf				
100/200		Gebäude- und Freifläche	3 419	55,3
	110	Gebäude- und Freifläche Öffentliche Zwecke	262	4,2
	130	Gebäude- und Freifläche Wohnen	2 198	35,6
	140	Gebäude- und Freifläche Handel und Dienstleistungen	210	3,4
	170	Gebäude- und Freifläche Gewerbe und Industrie	234	3,8
	210	Gebäude- und Freifläche Mischnutzung mit Wohnen	61	1,0
	230	Gebäude- und Freifläche zu Verkehrsanlagen	7	0,1
	250	Gebäude- und Freifläche zu Versorgungsanlagen	39	0,6
	260	Gebäude- und Freifläche zu Entsorgungsanlagen	31	0,5
	270	Gebäude- und Freifläche Land- und Forstwirtschaft	8	0,1
	280	Gebäude- und Freifläche Erholung	128	2,1
	290	Gebäude- und Freifläche ungenutzt	242	3,9
	1/2	Gebäude- und Freifläche, nicht weiter untergliedert	—	—
300		Betriebsfläche	27	0,4
	310	Betriebsfläche Abbau- und Baggerland	0	0,0
	320	Betriebsfläche Halde	4	0,1
	330	Betriebsfläche Lagerplatz	8	0,1
	340	Betriebsfläche Versorgungsanlage	4	0,1
	350	Betriebsfläche Entsorgungsanlage	1	0,0
	360	Betriebsfläche ungenutzt	10	0,2
	3	Betriebsfläche, nicht weiter untergliedert	—	—
400		Erholungsfläche	953	15,4
	410	Sportfläche	34	0,6
	420	Grünanlage	919	14,9
	430	Campingplatz	—	—
	4	Erholungsfläche, nicht weiter untergliedert	—	—
500		Verkehrsfläche	1 367	22,1
	510	Straße	903	14,6
	520	Weg	43	0,7
	530	Platz	91	1,5
	540	Bahngelände	285	4,6
	550	Flugplatz	—	—
	560	Schiffsverkehr	—	—
	580	Verkehrsfläche ungenutzt	0	0,0
	590	Verkehrsbegleitfläche	46	0,7
	5	Verkehrsfläche, nicht weiter untergliedert	—	—
600		Landwirtschaftsfläche	84	1,4
	610	Ackerland	57	0,9
	620	Grünland	8	0,1
	630	Gartenland	5	0,1
	640	Weingarten	—	—
	650	Moor	—	—
	660	Heide	—	—
	670	Obstanbaufläche	—	—
	680	Landwirtschaftliche Betriebsfläche	—	—
	690	Brachland	14	0,2
	6	Landwirtschaftsfläche, nicht weiter untergliedert	—	—

**4 Nutzungsarten der Bodenfläche in den Bezirken Berlins am 31.12.2013
nach Art der tatsächlichen Nutzung**

AdV- Nutzungsarten- schlüssel	Schlüssel- nummer	Regionale Gliederung — Nutzungsart	Fläche	Anteil an der regionalen Gliederungseinheit
			Hektar	Prozent
700		Waldfläche	112	1,8
	710	Laubwald	10	0,2
	720	Nadelwald	30	0,5
	730	Mischwald	39	0,6
	740	Gehölz	33	0,5
	760	Forstwirtschaftliche Betriebsfläche	–	–
	7	Waldfläche, nicht weiter untergliedert	–	–
800		Wasserfläche	121	2,0
	810	Fluss	31	0,5
	820	Kanal	–	–
	830	Hafen	–	–
	840	Bach	–	–
	850	Graben	18	0,3
	860	See	54	0,9
	870	Küstengewässer	–	–
	880	Teich, Weiher	17	0,3
	890	Sumpf	2	0,0
	8	Wasserfläche, nicht weiter untergliedert	–	–
900		Flächen anderer Nutzung	95	1,5
	910	Übungsgelände	–	–
	920	Schutzfläche	8	0,1
	930	Historische Anlage	–	–
	940	Friedhof	44	0,7
	950	Unland	42	0,7
	9	Flächen anderer Nutzung, nicht weiter untergliedert	–	–
999		Bodenfläche insgesamt	6 178	100,0

**4 Nutzungsarten der Bodenfläche in den Bezirken Berlins am 31.12.2013
nach Art der tatsächlichen Nutzung**

AdV- Nutzungsarten- schlüssel	Schlüssel- nummer	Regionale Gliederung — Nutzungsart	Fläche	Anteil an der regionalen Gliederungseinheit
			Hektar	Prozent
11011011 Lichtenberg				
100/200		Gebäude- und Freifläche	2 457	47,1
	110	Gebäude- und Freifläche Öffentliche Zwecke	329	6,3
	130	Gebäude- und Freifläche Wohnen	1 001	19,2
	140	Gebäude- und Freifläche Handel und Dienstleistungen	224	4,3
	170	Gebäude- und Freifläche Gewerbe und Industrie	305	5,9
	210	Gebäude- und Freifläche Mischnutzung mit Wohnen	77	1,5
	230	Gebäude- und Freifläche zu Verkehrsanlagen	68	1,3
	250	Gebäude- und Freifläche zu Versorgungsanlagen	73	1,4
	260	Gebäude- und Freifläche zu Entsorgungsanlagen	8	0,1
	270	Gebäude- und Freifläche Land- und Forstwirtschaft	12	0,2
	280	Gebäude- und Freifläche Erholung	79	1,5
	290	Gebäude- und Freifläche ungenutzt	281	5,4
	1/2	Gebäude- und Freifläche, nicht weiter untergliedert	—	—
300		Betriebsfläche	54	1,0
	310	Betriebsfläche Abbau- und Bergbau	—	—
	320	Betriebsfläche Halde	4	0,1
	330	Betriebsfläche Lagerplatz	8	0,1
	340	Betriebsfläche Versorgungsanlage	15	0,3
	350	Betriebsfläche Entsorgungsanlage	18	0,3
	360	Betriebsfläche ungenutzt	10	0,2
	3	Betriebsfläche, nicht weiter untergliedert	—	—
400		Erholungsfläche	920	17,7
	410	Sportfläche	73	1,4
	420	Grünanlage	847	16,3
	430	Campingplatz	—	—
	4	Erholungsfläche, nicht weiter untergliedert	—	—
500		Verkehrsfläche	916	17,6
	510	Straße	621	11,9
	520	Weg	46	0,9
	530	Platz	45	0,9
	540	Bahngelände	190	3,6
	550	Flugplatz	—	—
	560	Schiffsverkehr	—	—
	580	Verkehrsfläche ungenutzt	6	0,1
	590	Verkehrsbegleitfläche	10	0,2
	5	Verkehrsfläche, nicht weiter untergliedert	—	—
600		Landwirtschaftsfläche	557	10,7
	610	Ackerland	380	7,3
	620	Grünland	137	2,6
	630	Gartenland	10	0,2
	640	Weingarten	—	—
	650	Moor	—	—
	660	Heide	—	—
	670	Obstanbaufläche	4	0,1
	680	Landwirtschaftliche Betriebsfläche	1	0,0
	690	Brachland	25	0,5
	6	Landwirtschaftsfläche, nicht weiter untergliedert	—	—

**4 Nutzungsarten der Bodenfläche in den Bezirken Berlins am 31.12.2013
nach Art der tatsächlichen Nutzung**

AdV- Nutzungsarten- schlüssel	Schlüssel- nummer	Regionale Gliederung — Nutzungsart	Fläche	Anteil an der regionalen Gliederungseinheit
			Hektar	Prozent
700		Waldfläche	73	1,4
	710	Laubwald	14	0,3
	720	Nadelwald	–	–
	730	Mischwald	48	0,9
	740	Gehölz	11	0,2
	760	Forstwirtschaftliche Betriebsfläche	–	–
	7	Waldfläche, nicht weiter untergliedert	–	–
800		Wasserfläche	104	2,0
	810	Fluss	20	0,4
	820	Kanal	2	0,0
	830	Hafen	–	–
	840	Bach	–	–
	850	Graben	25	0,5
	860	See	41	0,8
	870	Küstengewässer	–	–
	880	Teich, Weiher	12	0,2
	890	Sumpf	4	0,1
	8	Wasserfläche, nicht weiter untergliedert	–	–
900		Flächen anderer Nutzung	130	2,5
	910	Übungsgelände	1	0,0
	920	Schutzfläche	8	0,1
	930	Historische Anlage	2	0,0
	940	Friedhof	63	1,2
	950	Unland	56	1,1
	9	Flächen anderer Nutzung, nicht weiter untergliedert	–	–
999		Bodenfläche insgesamt	5 212	100,0

**4 Nutzungsarten der Bodenfläche in den Bezirken Berlins am 31.12.2013
nach Art der tatsächlichen Nutzung**

AdV- Nutzungsarten- schlüssel	Schlüssel- nummer	Regionale Gliederung — Nutzungsart	Fläche	Anteil an der regionalen Gliederungseinheit
			Hektar	Prozent
11012012 Reinickendorf				
100/200		Gebäude- und Freifläche	3 647	40,8
	110	Gebäude- und Freifläche Öffentliche Zwecke	369	4,1
	130	Gebäude- und Freifläche Wohnen	2 451	27,4
	140	Gebäude- und Freifläche Handel und Dienstleistungen	132	1,5
	170	Gebäude- und Freifläche Gewerbe und Industrie	336	3,8
	210	Gebäude- und Freifläche Mischnutzung mit Wohnen	101	1,1
	230	Gebäude- und Freifläche zu Verkehrsanlagen	13	0,1
	250	Gebäude- und Freifläche zu Versorgungsanlagen	39	0,4
	260	Gebäude- und Freifläche zu Entsorgungsanlagen	7	0,1
	270	Gebäude- und Freifläche Land- und Forstwirtschaft	20	0,2
	280	Gebäude- und Freifläche Erholung	119	1,3
	290	Gebäude- und Freifläche ungenutzt	61	0,7
	1/2	Gebäude- und Freifläche, nicht weiter untergliedert	—	—
300		Betriebsfläche	12	0,1
	310	Betriebsfläche Abbau- und Baggerland	—	—
	320	Betriebsfläche Halde	—	—
	330	Betriebsfläche Lagerplatz	6	0,1
	340	Betriebsfläche Versorgungsanlage	2	0,0
	350	Betriebsfläche Entsorgungsanlage	3	0,0
	360	Betriebsfläche ungenutzt	0	0,0
	3	Betriebsfläche, nicht weiter untergliedert	—	—
400		Erholungsfläche	779	8,7
	410	Sportfläche	80	0,9
	420	Grünanlage	698	7,8
	430	Campingplatz	1	0,0
	4	Erholungsfläche, nicht weiter untergliedert	—	—
500		Verkehrsfläche	1 420	15,9
	510	Straße	789	8,8
	520	Weg	40	0,4
	530	Platz	13	0,1
	540	Bahngelände	118	1,3
	550	Flugplatz	457	5,1
	560	Schiffsverkehr	0	0,0
	580	Verkehrsfläche ungenutzt	3	0,0
	590	Verkehrsbegleitfläche	—	—
	5	Verkehrsfläche, nicht weiter untergliedert	—	—
600		Landwirtschaftsfläche	293	3,3
	610	Ackerland	172	1,9
	620	Grünland	105	1,2
	630	Gartenland	14	0,2
	640	Weingarten	—	—
	650	Moor	0	0,0
	660	Heide	—	—
	670	Obstanbaufläche	—	—
	680	Landwirtschaftliche Betriebsfläche	1	0,0
	690	Brachland	1	0,0
	6	Landwirtschaftsfläche, nicht weiter untergliedert	—	—

**4 Nutzungsarten der Bodenfläche in den Bezirken Berlins am 31.12.2013
nach Art der tatsächlichen Nutzung**

AdV- Nutzungsarten- schlüssel	Schlüssel- nummer	Regionale Gliederung — Nutzungsart	Fläche	Anteil an der regionalen Gliederungseinheit
			Hektar	Prozent
700		Waldfläche	1 939	21,7
	710	Laubwald	—	—
	720	Nadelwald	—	—
	730	Mischwald	1 891	21,2
	740	Gehölz	49	0,5
	760	Forstwirtschaftliche Betriebsfläche	—	—
	7	Waldfläche, nicht weiter untergliedert	—	—
800		Wasserfläche	723	8,1
	810	Fluss	153	1,7
	820	Kanal	—	—
	830	Hafen	9	0,1
	840	Bach	—	—
	850	Graben	41	0,5
	860	See	484	5,4
	870	Küstengewässer	—	—
	880	Teich, Weiher	8	0,1
	890	Sumpf	27	0,3
	8	Wasserfläche, nicht weiter untergliedert	—	—
900		Flächen anderer Nutzung	119	1,3
	910	Übungsgelände	2	0,0
	920	Schutzfläche	10	0,1
	930	Historische Anlage	1	0,0
	940	Friedhof	103	1,2
	950	Unland	3	0,0
	9	Flächen anderer Nutzung, nicht weiter untergliedert	—	—
999		Bodenfläche insgesamt	8 931	100,0

**4 Nutzungsarten der Bodenfläche in den Bezirken Berlins am 31.12.2013
nach Art der tatsächlichen Nutzung**

AdV- Nutzungsarten- schlüssel	Schlüssel- nummer	Regionale Gliederung — Nutzungsart	Fläche	Anteil an der regionalen Gliederungseinheit
			Hektar	Prozent
11000000 Berlin				
100/200		Gebäude- und Freifläche	36 981	41,5
	110	Gebäude- und Freifläche Öffentliche Zwecke	4 381	4,9
	130	Gebäude- und Freifläche Wohnen	21 279	23,9
	140	Gebäude- und Freifläche Handel und Dienstleistungen	2 075	2,3
	170	Gebäude- und Freifläche Gewerbe und Industrie	3 470	3,9
	210	Gebäude- und Freifläche Mischnutzung mit Wohnen	1 408	1,6
	230	Gebäude- und Freifläche zu Verkehrsanlagen	302	0,3
	250	Gebäude- und Freifläche zu Versorgungsanlagen	432	0,5
	260	Gebäude- und Freifläche zu Entsorgungsanlagen	163	0,2
	270	Gebäude- und Freifläche Land- und Forstwirtschaft	199	0,2
	280	Gebäude- und Freifläche Erholung	1 325	1,5
	290	Gebäude- und Freifläche ungenutzt	1 948	2,2
	1/2	Gebäude- und Freifläche, nicht weiter untergliedert	—	—
300		Betriebsfläche	536	0,6
	310	Betriebsfläche Abbauland	5	0,0
	320	Betriebsfläche Halde	12	0,0
	330	Betriebsfläche Lagerplatz	164	0,2
	340	Betriebsfläche Versorgungsanlage	181	0,2
	350	Betriebsfläche Entsorgungsanlage	74	0,1
	360	Betriebsfläche ungenutzt	101	0,1
	3	Betriebsfläche, nicht weiter untergliedert	—	—
400		Erholungsfläche	10 729	12,0
	410	Sportfläche	920	1,0
	420	Grünanlage	9 772	11,0
	430	Campingplatz	38	0,0
	4	Erholungsfläche, nicht weiter untergliedert	—	—
500		Verkehrsfläche	13 293	14,9
	510	Straße	9 782	11,0
	520	Weg	551	0,6
	530	Platz	394	0,4
	540	Bahngelände	1 975	2,2
	550	Flugplatz	458	0,5
	560	Schiffsverkehr	4	0,0
	580	Verkehrsfläche ungenutzt	23	0,0
	590	Verkehrsbegleitfläche	106	0,1
	5	Verkehrsfläche, nicht weiter untergliedert	—	—
600		Landwirtschaftsfläche	3 882	4,4
	610	Ackerland	2 301	2,6
	620	Grünland	840	0,9
	630	Gartenland	162	0,2
	640	Weingarten	0	0,0
	650	Moor	47	0,1
	660	Heide	4	0,0
	670	Obstanbaufläche	22	0,0
	680	Landwirtschaftliche Betriebsfläche	22	0,0
	690	Brachland	484	0,5
	6	Landwirtschaftsfläche, nicht weiter untergliedert	—	—

**4 Nutzungsarten der Bodenfläche in den Bezirken Berlins am 31.12.2013
nach Art der tatsächlichen Nutzung**

AdV- Nutzungsarten- schlüssel	Schlüssel- nummer	Regionale Gliederung — Nutzungsart	Fläche	Anteil an der regionalen Gliederungseinheit
			Hektar	Prozent
700		Waldfläche	16 323	18,3
	710	Laubwald	143	0,2
	720	Nadelwald	385	0,4
	730	Mischwald	15 132	17,0
	740	Gehölz	658	0,7
	760	Forstwirtschaftliche Betriebsfläche	6	0,0
	7	Waldfläche, nicht weiter untergliedert	–	–
800		Wasserfläche	5 961	6,7
	810	Fluss	2 405	2,7
	820	Kanal	387	0,4
	830	Hafen	41	0,0
	840	Bach	0	0,0
	850	Graben	270	0,3
	860	See	2 674	3,0
	870	Küstengewässer	–	–
	880	Teich, Weiher	129	0,1
	890	Sumpf	54	0,1
	8	Wasserfläche, nicht weiter untergliedert	–	–
900		Flächen anderer Nutzung	1 464	1,6
	910	Übungsgelände	13	0,0
	920	Schutzfläche	47	0,1
	930	Historische Anlage	43	0,0
	940	Friedhof	1 091	1,2
	950	Unland	270	0,3
	9	Flächen anderer Nutzung, nicht weiter untergliedert	–	–
999		Bodenfläche insgesamt	89 168	100,0

Das Amt für Statistik Berlin-Brandenburg

Das Amt für Statistik Berlin-Brandenburg ist für beide Länder die zentrale Dienstleistungseinrichtung auf dem Gebiet der amtlichen Statistik. Das Amt erbringt Serviceleistungen im Bereich Information und Analyse für die breite Öffentlichkeit, für alle gesellschaftlichen Gruppen sowie für Kunden aus Verwaltung und Politik, Wirtschaft und Wissenschaft. Kerngeschäfts des Amtes ist die Durchführung der gesetzlich angeordneten amtlichen Statistiken für Berlin und Brandenburg. Das Amt erhebt die Daten, bereitet sie auf, interpretiert und analysiert sie und veröffentlicht die Ergebnisse. Die Grundversorgung aller Nutzer mit statistischen Informationen erfolgt unentgeltlich, im Wesentlichen über das Internet und den Informationsservice. Daneben werden nachfrage- und zielgruppenorientierte Standardauswertungen zu Festpreisen angeboten. Kundenspezifische Aufbereitung / Beratung zu kostendeckenden Preisen ergänzt das Spektrum der Informationsbereitstellung.

Amtliche Statistik im Verbund

Die Statistiken werden bundesweit nach einheitlichen Konzepten, Methoden und Verfahren arbeitsteilig erstellt. Die statistischen Ämter der Länder sind dabei grundsätzlich für die Durchführung der Erhebungen, für die Aufbereitung und Veröffentlichung der Länderergebnisse zuständig. Durch diese Kooperation in einem „Statistikverbund“ entstehen für alle Länder vergleichbare und zu einem Bundesergebnis zusammenführbare Erhebungsergebnisse.

Produkte und Dienstleistungen

Informationsservice

info@statistik-bbb.de
mit statistischen Informationen für jedermann und Beratung sowie maßgeschneiderte Aufbereitungen von Daten über Berlin und Brandenburg.
Auskunft, Beratung, Pressedienst sowie Fachbibliothek.

Standort Potsdam

Behlertstraße 3a, 14467 Potsdam
Tel. 0331 8173 - 1777
Fax 030 9028 - 4091
Mo – Do 9 – 15 Uhr, Fr 9 – 14 Uhr

Standort Berlin

Alt-Friedrichsfelde 60, 10315 Berlin
Bibliothek
Tel. 030 9021 - 3540
Mo – Do 9 – 15 Uhr, Fr 9 – 14 Uhr

Internet-Angebot

www.statistik-berlin-brandenburg.de
mit aktuellen Daten, Pressemitteilungen, Statistischen Berichten zum kostenlosen Herunterladen, regionalstatistischen Informationen, Wahlstatistiken und -analysen sowie einem Überblick über das gesamte Leistungsspektrum des Amtes.

Statistische Jahrbücher

mit einer Vielzahl von Tabellen aus nahezu allen Arbeitsgebieten der amtlichen Statistik.

Statistische Berichte

mit Ergebnissen der einzelnen Statistiken in Tabellen in tiefer sachlicher Gliederung und Grafiken zur Veranschaulichung von Entwicklungen und Strukturen.
Mit dieser Reihe werden die bisherigen Veröffentlichungen Statistischer Berichte aus dem Landesbetrieb für Datenverarbeitung und Statistik Land Brandenburg sowie dem Statistischen Landesamt Berlin fortgesetzt.

Datenangebot aus dem Sachgebiet

Informationen zu dieser Veröffentlichung

Referat 35 B
Tel. 030 9021-3050
Fax 030 9021-3041
birger.schmidt@statistik-bbb.de

Weitere Veröffentlichungen zum Thema

Statistische Berichte:

- Siedlungs- und Verkehrsfläche
A V 5