

Statistischer Bericht

AV 3 – j / 11

┌ Flächenerhebung nach Art
der tatsächlichen Nutzung
in **Berlin**
2011

Impressum

Statistischer Bericht

AV 3 – j / 11

Erscheinungsfolge: jährlich

Erschienen im **Mai 2012**

Preis

pdf-Version: kostenlos

Excel-Version: kostenlos

Druck-Version: 8,00 EUR

Herausgeber

Amt für Statistik Berlin-Brandenburg

Behlertstraße 3a

14467 Potsdam

info@statistik-bbb.de

www.statistik-berlin-brandenburg.de

Tel. 0331 8173 - 1777

Fax 030 9028 - 4091

© **Amt für Statistik** Berlin-Brandenburg,
Potsdam, 2012
*Auszugsweise Vervielfältigung und
Verbreitung mit Quellenangabe gestattet.*

Zeichenerklärung

- 0 weniger als die Hälfte von 1
in der letzten besetzten Stelle,
jedoch mehr als nichts
- nichts vorhanden
- ... Angabe fällt später an
- () Aussagewert ist eingeschränkt
- / Zahlenwert nicht sicher genug
- Zahlenwert unbekannt oder
geheim zu halten
- x Tabellenfach gesperrt
- p vorläufige Zahl
- r berichtigte Zahl
- s geschätzte Zahl

Inhaltsverzeichnis

	Seite
Vorbemerkungen	4
Grafiken	
1 Aufteilung der Bodenfläche nach Art der tatsächlichen Nutzung am 31.12.2011	6
2 Anteil der Siedlungs- und Verkehrsfläche an der Bodenfläche der Bezirke am 31.12.2011.....	7
3 Anteil der Gebäude- und Freifläche an der Bodenfläche der Bezirke am 31.12.2011.....	8
4 Anteil der Erholungsfläche an der Bodenfläche der Bezirke am 31.12.2011.....	9
5 Anteil der Verkehrsfläche an der Bodenfläche der Bezirke am 31.12.2011.....	10
6 Anteil der Landwirtschaftsfläche an der Bodenfläche der Bezirke am 31.12.2011.....	11
7 Anteil der Waldfläche an der Bodenfläche der Bezirke am 31.12.2011.....	12
8 Anteil der Wasserfläche an der Bodenfläche der Bezirke am 31.12.2011.....	13
Tabellen	
1 Ausgewählte Nutzungsarten der Bodenfläche in Berlin am 31.12.2011 nach Art der tatsächlichen Nutzung und regionaler Gliederung	14
2 Anteile ausgewählter Nutzungsarten der Bodenfläche in den Bezirken Berlins am 31.12.2011 nach Art der tatsächlichen Nutzung	16
3 Ausgewählte Nutzungsarten der Bodenfläche in den Bezirken Berlins am 31.12.2010 und am 31.12.2011 nach Art der tatsächlichen Nutzung.....	18
4 Nutzungsarten der Bodenfläche in den Bezirken Berlins am 31.12.2011 nach Art der tatsächlichen Nutzung.....	20

Vorbemerkungen

Der vorliegende Bericht des Amtes für Statistik Berlin-Brandenburg (AfS) enthält ausgewählte Ergebnisse der Flächenerhebung 2011 nach Art der tatsächlichen Nutzung für das Land Berlin.

Allgemeine Angaben zur Statistik

- **Bezeichnung der Statistik**

Flächenerhebung nach Art der tatsächlichen Nutzung

- **Berichtszeitpunkt (Erhebungsstichtag)**

31. Dezember des Erhebungsjahres

- **Periodizität**

1992 - 2008 vierjährlich
seit 2009 jährlich

- **Regionale Gliederung**

Land Berlin, Bezirke

- **Erhebungseinheiten**

Bezirke

- **Rechtsgrundlagen**

– Agrarstatistikgesetz (AgrStatG) in der Fassung der Bekanntmachung vom 17. Dezember 2009 (BGBl. I S. 3886)
– Bundesstatistikgesetz (BStatG) vom 22. Januar 1987 (BGBl. I S. 462, 565)
in den jeweils geltenden Fassungen

- **Geheimhaltung und Datenschutz**

Die Ergebnisse der Flächenerhebung unterliegen keiner Geheimhaltung.

Zweck und Ziele der Statistik

- **Erhebungsinhalte**

Inhalt der Erhebung sind die Bodenflächen nach Art der tatsächlichen Nutzung. Die Definitionen der Nutzungsarten sind dem „Verzeichnis der flächenbezogenen Nutzungsarten im Liegenschaftskataster und ihrer Begriffsbestimmungen“ der Arbeitsgemeinschaft der Vermessungsverwaltungen der Länder der Bundesrepublik Deutschland (AdV – Nutzungsartenverzeichnis) entnommen und am Ende der Vorbemerkungen auszugsweise dargestellt.

- **Zweck der Statistik**

Die Erhebung liefert Grundlageninformationen zur Bodennutzung, insbesondere für raumordnungs- und umweltrelevante Entscheidungen auf Bundes-, Länder-, Bezirks- und Gemeindeebene (z. B. für die Nachhaltigkeitsstrategie der Bundesregierung).

- **Hauptnutzer der Statistik**

Hauptnutzer der Statistik sind das Bundesministerium für Verkehr, Bau und Stadtentwicklung (BMVBS), das Bundesamt für Bauwesen und Raumordnung (BBR), das Bundesministerium für Umwelt, Naturschutz und Reaktorsicherheit (BMU), das Bundesamt für Naturschutz (BfN), das Umweltbundesamt sowie die Raumordnungs- und Planungsbehörden des Landes Berlin und der Bezirke des Landes. Auf internationaler Ebene sind es die EU und die Organisation für wirtschaftliche Zusammenarbeit und Entwicklung (OECD).

Erhebungsmethodik

- **Art der Datengewinnung**

Die Erhebung ist eine dezentrale Bundesstatistik. Die Daten werden durch sekundärstatistische Auswertung der Automatisierten Liegenschaftsbücher (ALB) gewonnen. Auskunftspflichtig sind die nach Landesrecht für die Führung des Liegenschaftsbuches zuständigen Stellen (Kataster- und Vermessungsverwaltungen).

- **Erhebungsinstrumente und Berichtsweg**

Die Kataster- und Vermessungsverwaltungen übermitteln Auszüge aus dem ALB an das AfS. Aus den Daten werden Ergebnisse auf Landes- und Bezirksebene erstellt.

- **Belastung der Auskunftspflichtigen**

Es gibt keine zusätzliche Belastung der Auskunftspflichtigen, da durch das AfS sekundärstatistisch vorhandene Daten genutzt werden.

Bezüge zu anderen Erhebungen

- **Landwirtschaftsstatistiken**

Die Ergebnisse der Flächenstatistik und der Landwirtschaftsstatistik (Bodennutzungshaupterhebung) weichen voneinander ab. Ursache dafür sind unterschiedliche Begriffsdefinitionen, Erfassungsuntergrenzen in der Bodennutzungshaupterhebung und der räumlich unterschiedliche Nachweis der Flächen. Im Gegensatz zum Belegenheitsprinzip in der Flächenstatistik werden die Flächen in der Landwirtschaftsstatistik nach dem Betriebssitzprinzip erfasst. Dabei ist also nicht erkennbar, ob sich die Flächen im Bezirk des Betriebssitzes oder in einem anderen Bezirk oder einem anderen Land befinden.

Abweichungen in den Summen erklären sich aus dem Runden der Einzelwerte.

Begriffserläuterungen

Auszug aus dem Verzeichnis der flächenbezogenen Nutzungsarten im Liegenschaftskataster und ihrer Begriffsbestimmungen (AdV-Nutzungsartenverzeichnis)

100/200 Gebäude und Freifläche

Flächen mit Gebäuden und baulichen Anlagen sowie unbebaute Flächen (Freifläche), die Zwecken der Gebäude untergeordnet sind.

Anmerkung:

Die unbebauten Flächen gelten gewöhnlich als der Bebauung untergeordnet, wenn sie das 10fache der bebauten Fläche nicht überschreiten.

130 Wohnen

Gebäude- und Freiflächen, die vorherrschend Wohnzwecken dienen.

170 Gewerbe, Industrie

Gebäude- und Freiflächen, die vorherrschend gewerblichen und industriellen Zwecken dienen.

300 Betriebsfläche

Unbebaute Flächen, die vorherrschend gewerblich, industriell oder für Zwecke der Ver- und Entsorgung genutzt werden.

310 Abbauand

Flächen, die durch Abbau der Bodensubstanz genutzt werden.

400 Erholungsfläche

Unbebaute Flächen, die vorherrschend dem Sport, der Erholung oder dazu dienen, Tiere oder Pflanzen zu zeigen.

420 Grünanlagen

Unbebaute Flächen, die vorherrschend der Erholung dienen.

500 Verkehrsfläche

Flächen, die dem Straßen-, Schienen-, Luft- oder Schiffsverkehr dienen.

510 Straße

Flächen, die nach allgemeiner Auffassung als Straße zu bezeichnen sind.

Anmerkung:

Zu den als Straße nachzuweisenden Flächen gehören gewöhnlich auch die Trenn-, Seiten- und Schutzstreifen, Brücken, Gräben und Böschungen, Parkstreifen und ähnliche Einrichtungen.

520 Weg

Flächen, die nach allgemeiner Auffassung als Weg zu bezeichnen sind.

530 Platz

Flächen, die vorherrschend zum Abstellen von Fahrzeugen, Abhalten von Märkten und Durchführen von Veranstaltungen dienen.

600 Landwirtschaftsfläche

Flächen, die dem Ackerbau, der Wiesen- und Weidewirtschaft, dem Gartenbau oder dem Weinbau dienen.

Anmerkung:

Hierzu gehören auch Moor- und Heideflächen sowie Brachland.

650 Moor

Unkultivierte Flächen mit einer mindestens 20 cm starken oberen Schicht aus vertorften oder vermoorten Pflanzenresten, soweit nicht Abbauand.

Anmerkung:

Ein geringwertiger Baumbestand (Gehölz) ändert nicht den Charakter Moor.

660 Heide

Unkultivierte, sandige, meist mit Heidekraut oder Ginster bewachsene Flächen.

Anmerkung:

Ein geringwertiger Baumbestand (Gehölz) ändert nicht den Charakter Heide.

700 Waldfläche

Flächen, die mit Bäumen und Sträuchern bewachsen sind und hauptsächlich forstwirtschaftlich genutzt werden.

Anmerkung:

Hierzu gehören auch Waldblößen, Pflanzgärten, Wildäsungsflächen sowie ungenutzte Flächen, die vorherrschend dem forstwirtschaftlichen Betrieb dienen (Forstwirtschaftliche Betriebsfläche).

800 Wasserfläche

Flächen, die ständig oder zeitweilig mit Wasser bedeckt sind, gleichgültig, ob das Wasser in natürlichen oder künstlichen Betten abfließt oder steht.

Anmerkung:

Hierzu gehören in der Regel auch Böschungen und dgl..

900 Flächen anderer Nutzung

Flächen, die nicht mit einer der vorgenannten Nutzungsarten bezeichnet werden können.

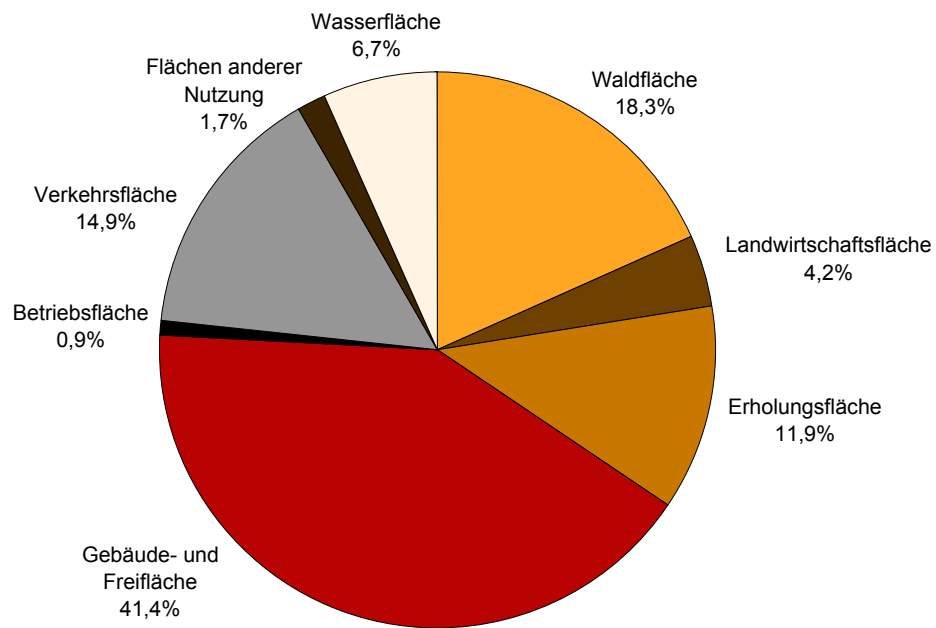
940 Friedhof

Flächen, die zur Bestattung dienen oder gedient haben, sofern nicht vom Charakter der Anlagen her die Zuordnung zur Nutzungsart Grünanlage (Schlüssel 420) zutreffender ist.

950 Unland

Flächen, die nicht geordnet genutzt werden, wie Felsen, Steinriegel, größere Böschungen, Dünen, stillgelegtes Abbauand.

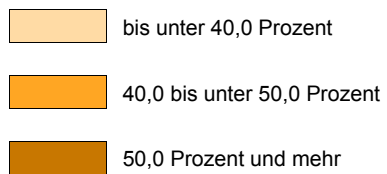
1 Aufteilung der Bodenfläche nach Art der tatsächlichen Nutzung am 31.12.2011



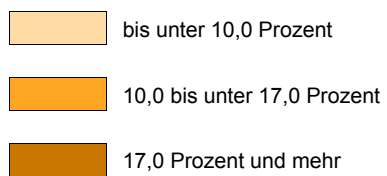
2 Anteil der Siedlungs- und Verkehrsfläche an der Bodenfläche der Bezirke am 31.12.2011



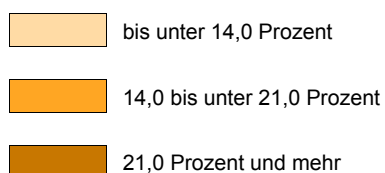
3 Anteil der Gebäude- und Freifläche an der Bodenfläche der Bezirke am 31.12.2011



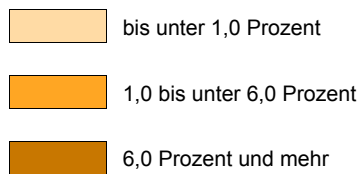
4 Anteil der Erholungsfläche an der Bodenfläche der Bezirke am 31.12.2011



5 Anteil der Verkehrsfläche an der Bodenfläche der Bezirke am 31.12.2011



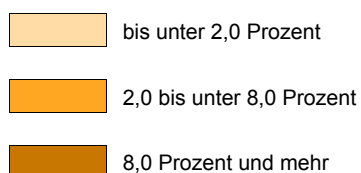
6 Anteil der Landwirtschaftsfläche an der Bodenfläche der Bezirke am 31.12.2011



7 Anteil der Waldfläche an der Bodenfläche der Bezirke am 31.12.2011



8 Anteil der Wasserfläche an der Bodenfläche der Bezirke am 31.12.2011



1 Ausgewählte Nutzungsarten der Bodenfläche in Berlin am 31.12.2011
nach Art der tatsächlichen Nutzung und regionaler Gliederung

Schlüssel- nummer	Bezirk	Boden- fläche insge- samt	Davon						
			Gebäude- und Freifläche			Betriebsfläche		Erholungsfläche	
			zu- sammen	darunter		zu- sammen	darunter	zu- sammen	darunter
				Wohnen	Gewerbe, Industrie				
		(999)	(100/200)	(130)	(170)	(300)	(310)	(400)	(420)
Hektar									
11001001	Mitte.....	3 947	2 066	761	223	7	1	707	667
11002002	Friedrichshain-Kreuzberg.....	2 034	1 115	447	81	3	–	201	178
11003003	Pankow.....	10 308	3 740	2 172	301	141	4	1 357	1 262
11004004	Charlottenburg-Wilmersdorf.....	6 472	2 469	1 317	111	8	–	779	678
11005005	Spandau.....	9 187	3 753	1 898	568	285	–	1 012	869
11006006	Steglitz-Zehlendorf.....	10 261	4 256	2 895	156	32	–	920	806
11007007	Tempelhof-Schöneberg.....	5 310	3 115	1 723	531	27	–	867	803
11008008	Neukölln.....	4 493	2 555	1 771	225	15	0	894	827
11009009	Treptow-Köpenick.....	16 841	4 335	2 488	379	180	–	1 292	1 172
11010010	Marzahn-Hellersdorf.....	6 178	3 408	2 147	237	39	0	912	880
11011011	Lichtenberg.....	5 212	2 464	988	306	63	–	917	836
11012012	Reinickendorf.....	8 933	3 649	2 436	339	12	–	782	699
11000000	Berlin	89 175	36 925	21 044	3 456	811	5	10 641	9 677

1 100/200, 300 (ohne 310), 400, 500, 940

Davon										Siedlungs- und Verkehrs- fläche ¹	Schlüssel- nummer
Verkehrsfläche		Landwirtschaftsfläche			Wald- fläche	Wasser- fläche	Flächen anderer Nutzung				
zu- sammen	darunter	zu- sammen	darunter				zu- sammen	darunter			
	Straße, Weg, Platz		Moor	Heide				Friedhof	Unland		
(500)	(510-530)	(600)	(650)	(660)	(700)	(800)	(900)	(940)	(950)		
Hektar											
938	834	–	–	–	–	142	87	82	–	3 799	11001001
530	459	1	–	–	3	132	49	47	0	1 896	11002002
1 384	1 170	1 862	2	3	1 342	160	322	185	133	6 803	11003003
1 235	1 023	8	–	–	1 622	281	71	68	0	4 558	11004004
866	773	557	34	7	1 706	902	106	86	–	6 002	11005005
1 308	1 137	26	–	–	2 464	1 125	129	120	4	6 636	11006006
1 034	859	60	–	–	48	42	118	112	0	5 154	11007007
741	671	98	–	–	5	71	113	107	–	4 313	11008008
1 562	1 191	186	15	1	6 986	2 164	136	72	46	7 441	11009009
1 343	1 029	90	–	–	175	116	95	41	46	5 744	11010010
918	709	559	–	–	51	103	136	63	63	4 426	11011011
1 423	843	293	0	–	1 926	729	120	105	3	5 970	11012012
13 283	10 698	3 738	51	10	16 328	5 968	1 481	1 089	295	62 742	11000000

**2 Anteile ausgewählter Nutzungsarten der Bodenfläche in den Bezirken Berlins am 31.12.2011
nach Art der tatsächlichen Nutzung**

Schlüssel- nummer	Bezirk	Boden- fläche insge- samt	Davon						
			Gebäude- und Freifläche			Betriebsfläche		Erholungsfläche	
			zu- sammen	darunter		zu- sammen	darunter	zu- sammen	darunter
				Wohnen	Gewerbe, Industrie				
		(999)	(100/200)	(130)	(170)	(300)	(310)	(400)	(420)
	Hektar	Prozent							
11001001	Mitte.....	3 947	52,4	19,3	5,6	0,2	0,0	17,9	16,9
11002002	Friedrichshain-Kreuzberg.....	2 034	54,8	22,0	4,0	0,1	–	9,9	8,8
11003003	Pankow.....	10 308	36,3	21,1	2,9	1,4	0,0	13,2	12,2
11004004	Charlottenburg-Wilmersdorf.....	6 472	38,1	20,4	1,7	0,1	–	12,0	10,5
11005005	Spandau.....	9 187	40,9	20,7	6,2	3,1	–	11,0	9,5
11006006	Steglitz-Zehlendorf.....	10 261	41,5	28,2	1,5	0,3	–	9,0	7,9
11007007	Tempelhof-Schöneberg.....	5 310	58,7	32,4	10,0	0,5	–	16,3	15,1
11008008	Neukölln.....	4 493	56,9	39,4	5,0	0,3	0,0	19,9	18,4
11009009	Treptow-Köpenick.....	16 841	25,7	14,8	2,3	1,1	–	7,7	7,0
11010010	Marzahn-Hellersdorf.....	6 178	55,2	34,8	3,8	0,6	0,0	14,8	14,2
11011011	Lichtenberg.....	5 212	47,3	19,0	5,9	1,2	–	17,6	16,0
11012012	Reinickendorf.....	8 933	40,9	27,3	3,8	0,1	–	8,8	7,8
11000000	Berlin	89 175	41,4	23,6	3,9	0,9	0,0	11,9	10,9

1 100/200, 300 (ohne 310), 400, 500, 940

Davon										Siedlungs- und Verkehrs- fläche ¹	Schlüssel- nummer
Verkehrsfläche		Landwirtschaftsfläche			Wald- fläche	Wasser- fläche	Flächen anderer Nutzung				
zu- sammen	darunter	zu- sammen	darunter				zu- sammen	darunter			
	Straße, Weg, Platz		Moor	Heide				Friedhof	Unland		
(500)	(510-530)	(600)	(650)	(660)	(700)	(800)	(900)	(940)	(950)		
Prozent											
23,8	21,1	–	–	–	–	3,6	2,2	2,1	–	96,2	11001001
26,1	22,6	0,0	–	–	0,2	6,5	2,4	2,3	0,0	93,3	11002002
13,4	11,3	18,1	0,0	0,0	13,0	1,6	3,1	1,8	1,3	66,0	11003003
19,1	15,8	0,1	–	–	25,1	4,3	1,1	1,1	0,0	70,4	11004004
9,4	8,4	6,1	0,4	0,1	18,6	9,8	1,2	0,9	–	65,3	11005005
12,7	11,1	0,3	–	–	24,0	11,0	1,3	1,2	0,0	64,7	11006006
19,5	16,2	1,1	–	–	0,9	0,8	2,2	2,1	0,0	97,1	11007007
16,5	14,9	2,2	–	–	0,1	1,6	2,5	2,4	–	96,0	11008008
9,3	7,1	1,1	0,1	0,0	41,5	12,8	0,8	0,4	0,3	44,2	11009009
21,7	16,7	1,5	–	–	2,8	1,9	1,5	0,7	0,7	93,0	11010010
17,6	13,6	10,7	–	–	1,0	2,0	2,6	1,2	1,2	84,9	11011011
15,9	9,4	3,3	0,0	–	21,6	8,2	1,3	1,2	0,0	66,8	11012012
14,9	12,0	4,2	0,1	0,0	18,3	6,7	1,7	1,2	0,3	70,4	11000000

**3 Ausgewählte Nutzungsarten der Bodenfläche in den Bezirken Berlins am 31.12.2010 und am 31.12.2011
nach Art der tatsächlichen Nutzung**

Schlüssel- nummer	Bezirk	Jahr ¹	Boden- fläche insge- samt (999)	Davon						
				Gebäude- und Freifläche			Betriebsfläche		Erholungsfläche	
				zu- sammen (100/200)	darunter		zu- sammen (300)	darunter Abbau- land (310)	zu- sammen (400)	darunter Grün- anlage (420)
					Wohnen (130)	Gewerbe, Industrie (170)				
11001001	Mitte.....	2010	3 947	2 065	759	223	6	1	705	666
		2011	3 947	2 066	761	223	7	1	707	667
		Prozent	0,0	0,0	0,2	0,0	10,4	0,0	0,2	0,2
11001002	Friedrichshain- Kreuzberg.....	2010	2 034	1 116	445	82	4	–	201	179
		2011	2 034	1 115	447	81	3	–	201	178
		Prozent	0,0	–0,1	0,4	–1,1	–28,5	–	–0,3	–0,3
11001003	Pankow.....	2010	10 307	3 735	2 155	300	145	4	1 358	1 261
		2011	10 308	3 740	2 172	301	141	4	1 357	1 262
		Prozent	0,0	0,1	0,8	0,3	–2,6	0,0	–0,1	0,1
11001004	Charlottenburg- Wilmerdorf.....	2010	6 472	2 471	1 322	116	8	–	777	676
		2011	6 472	2 469	1 317	111	8	–	779	678
		Prozent	0,0	–0,1	–0,4	–3,8	0,0	–	0,3	0,3
11001005	Spandau.....	2010	9 187	3 754	1 867	554	288	–	1 004	860
		2011	9 187	3 753	1 898	568	285	–	1 012	869
		Prozent	0,0	0,0	1,6	2,5	–0,9	–	0,8	1,0
11001006	Steglitz-Zehlendorf.....	2010	10 260	4 257	2 887	155	32	–	920	806
		2011	10 261	4 256	2 895	156	32	–	920	806
		Prozent	0,0	0,0	0,3	0,8	0,0	–	0,1	0,0
11001007	Tempelhof-Schöneberg..	2010	5 310	3 076	1 719	538	27	–	585	521
		2011	5 310	3 115	1 723	531	27	–	867	803
		Prozent	0,0	1,3	0,2	–1,4	0,3	–	48,1	54,0
11001008	Neukölln.....	2010	4 493	2 553	1 765	224	15	0	861	791
		2011	4 493	2 555	1 771	225	15	0	894	827
		Prozent	0,0	0,1	0,3	0,3	–0,2	0,0	3,9	4,6
11001009	Treptow-Köpenick.....	2010	16 841	4 319	2 477	394	191	12	1 262	1 141
		2011	16 841	4 335	2 488	379	180	–	1 292	1 172
		Prozent	0,0	0,4	0,4	–3,6	–5,8	–100,0	2,4	2,6
11001010	Marzahn-Hellersdorf.....	2010	6 178	3 404	2 134	236	40	0	918	884
		2011	6 178	3 408	2 147	237	39	0	912	880
		Prozent	0,0	0,1	0,6	0,6	–2,4	0,0	–0,6	–0,5
11001011	Lichtenberg.....	2010	5 212	2 465	976	302	48	–	911	830
		2011	5 212	2 464	988	306	63	–	917	836
		Prozent	0,0	0,0	1,2	1,3	30,5	–	0,7	0,8
11001012	Reinickendorf.....	2010	8 933	3 643	2 435	339	14	–	780	697
		2011	8 933	3 649	2 436	339	12	–	782	699
		Prozent	0,0	0,2	0,1	0,0	–15,1	–	0,2	0,3
11000000	Berlin	2010	89 174	36 858	20 942	3 461	817	17	10 283	9 312
		2011	89 175	36 925	21 044	3 456	811	5	10 641	9 677
		Prozent	0,0	0,2	0,5	–0,1	–0,8	–68,4	3,5	3,9

¹ Stichtag 31.12. des jeweiligen Jahres

2 100/200, 300 (ohne 310), 400, 500, 940

Davon										Siedlungs- und Verkehrs- fläche ²	Schlüssel- nummer
Verkehrsfläche		Landwirtschaftsfläche			Wald- fläche	Wasser- fläche	Flächen anderer Nutzung				
zu- sammen	darunter	zu- sammen	darunter				zu- sammen	darunter			
	Straße, Weg, Platz		Moor	Heide				Friedhof	Unland		
Hektar											
942	837	–	–	–	–	142	86	82	–	3 799	11001001
938	834	–	–	–	–	142	87	82	–	3 799	
–0,4	–0,3	–	–	–	–	0,0	0,1	0,2	–	0,0	
526	459	2	–	–	3	132	49	47	0	1 895	11001002
530	459	1	–	–	3	132	49	47	0	1 896	
0,8	0,1	–50,1	–	–	0,0	0,0	0,0	0,0	0,0	0,0	
1 388	1 173	1 865	2	3	1 335	161	321	185	132	6 806	11001003
1 384	1 170	1 862	2	3	1 342	160	322	185	133	6 803	
–0,2	–0,3	–0,2	0,0	0,0	0,5	–0,4	0,2	0,0	0,3	0,0	
1 234	1 023	8	–	–	1 622	281	71	68	0	4 558	11001004
1 235	1 023	8	–	–	1 622	281	71	68	0	4 558	
0,0	0,0	0,0	–	–	0,0	0,1	–0,3	–0,1	0,0	0,0	
866	773	562	34	7	1 705	903	106	86	–	5 999	11001005
866	773	557	34	7	1 706	902	106	86	–	6 002	
0,0	0,0	–0,8	0,0	0,0	0,0	0,0	0,0	0,0	–	0,1	
1 306	1 135	27	–	–	2 464	1 125	129	120	4	6 635	11001006
1 308	1 137	26	–	–	2 464	1 125	129	120	4	6 636	
0,2	0,2	–3,2	–	–	0,0	0,0	0,0	0,0	0,0	0,0	
1 354	862	60	–	–	48	42	118	112	0	5 154	11001007
1 034	859	60	–	–	48	42	118	112	0	5 154	
–23,7	–0,3	0,0	–	–	0,0	0,1	0,0	0,0	0,0	0,0	
776	670	99	–	–	5	71	113	107	–	4 312	11001008
741	671	98	–	–	5	71	113	107	–	4 313	
–4,5	0,2	–1,3	–	–	0,0	0,0	0,0	0,0	–	0,0	
1 552	1 177	221	15	1	6 975	2 166	155	72	67	7 384	11001009
1 562	1 191	186	15	1	6 986	2 164	136	72	46	7 441	
0,6	1,2	–16,0	0,0	0,0	0,2	–0,1	–12,2	0,0	–31,2	0,8	
1 340	1 025	90	–	–	175	116	94	41	46	5 744	11001010
1 343	1 029	90	–	–	175	116	95	41	46	5 744	
0,2	0,4	–0,2	–	–	–0,4	0,6	0,4	0,0	0,4	0,0	
933	704	559	–	–	51	103	142	63	69	4 420	11001011
918	709	559	–	–	51	103	136	63	63	4 426	
–1,5	0,7	0,0	–	–	0,0	0,5	–4,1	0,0	–8,5	0,1	
1 434	851	288	0	–	1 926	729	120	105	3	5 975	11001012
1 423	843	293	0	–	1 926	729	120	105	3	5 970	
–0,8	–0,9	1,6	0,0	–	0,0	–0,1	–0,2	–0,1	–6,0	–0,1	
13 651	10 687	3 780	51	10	16 310	5 970	1 505	1 089	321	62 680	11000000
13 283	10 698	3 738	51	10	16 328	5 968	1 481	1 089	295	62 742	
–2,7	0,1	–1,1	0,0	0,0	0,1	0,0	–1,6	0,0	–8,2	0,1	

**4 Nutzungsarten der Bodenfläche in den Bezirken Berlins am 31.12.2011
nach Art der tatsächlichen Nutzung**

AdV- Nutzungsarten- schlüssel	Schlüssel- nummer	Regionale Gliederung — Nutzungsart	Fläche	Anteil an der regionalen Gliederungseinheit
			Hektar	Prozent
11001001 Mitte				
100/200		Gebäude- und Freifläche	2 066	52,3
	110	Gebäude- und Freifläche Öffentliche Zwecke	569	14,4
	130	Gebäude- und Freifläche Wohnen	761	19,3
	140	Gebäude- und Freifläche Handel und Dienstleistungen	162	4,1
	170	Gebäude- und Freifläche Gewerbe und Industrie	223	5,6
	210	Gebäude- und Freifläche Mischnutzung mit Wohnen	121	3,1
	230	Gebäude- und Freifläche zu Verkehrsanlagen	29	0,7
	250	Gebäude- und Freifläche zu Versorgungsanlagen	20	0,5
	260	Gebäude- und Freifläche zu Entsorgungsanlagen	1	0,0
	270	Gebäude- und Freifläche Land- und Forstwirtschaft	3	0,1
	280	Gebäude- und Freifläche Erholung	36	0,9
	290	Gebäude- und Freifläche ungenutzt	141	3,6
	1/2	Gebäude- und Freifläche, nicht weiter untergliedert	—	—
300		Betriebsfläche	7	0,2
	310	Betriebsfläche Abbauand	1	0,0
	320	Betriebsfläche Halde	—	—
	330	Betriebsfläche Lagerplatz	4	0,1
	340	Betriebsfläche Versorgungsanlage	1	0,0
	350	Betriebsfläche Entsorgungsanlage	—	—
	360	Betriebsfläche ungenutzt	1	0,0
	3	Betriebsfläche, nicht weiter untergliedert	—	—
400		Erholungsfläche	707	17,9
	410	Sportfläche	39	1,0
	420	Grünanlage	667	16,9
	430	Campingplatz	—	—
	4	Erholungsfläche, nicht weiter untergliedert	—	—
500		Verkehrsfläche	938	23,8
	510	Straße	769	19,5
	520	Weg	11	0,3
	530	Platz	54	1,4
	540	Bahngelände	90	2,3
	550	Flugplatz	—	—
	560	Schiffsverkehr	—	—
	580	Verkehrsfläche ungenutzt	1	0,0
	590	Verkehrsbegleitfläche	13	0,3
	5	Verkehrsfläche, nicht weiter untergliedert	—	—
600		Landwirtschaftsfläche	—	—
	610	Ackerland	—	—
	620	Grünland	—	—
	630	Gartenland	—	—
	640	Weingarten	—	—
	650	Moor	—	—
	660	Heide	—	—
	670	Obstanbaufläche	—	—
	680	Landwirtschaftliche Betriebsfläche	—	—
	690	Brachland	—	—
	6	Landwirtschaftsfläche, nicht weiter untergliedert	—	—

**4 Nutzungsarten der Bodenfläche in den Bezirken Berlins am 31.12.2011
nach Art der tatsächlichen Nutzung**

AdV- Nutzungsarten- schlüssel	Schlüssel- nummer	Regionale Gliederung — Nutzungsart	Fläche	Anteil an der regionalen Gliederungseinheit
			Hektar	Prozent
700		Waldfläche	—	—
	710	Laubwald	—	—
	720	Nadelwald	—	—
	730	Mischwald	—	—
	740	Gehölz	—	—
	760	Forstwirtschaftliche Betriebsfläche	—	—
	7	Waldfläche, nicht weiter untergliedert	—	—
800		Wasserfläche	142	3,6
	810	Fluss	57	1,4
	820	Kanal	66	1,7
	830	Hafen	6	0,2
	840	Bach	—	—
	850	Graben	3	0,1
	860	See	9	0,2
	870	Küstengewässer	—	—
	880	Teich, Weiher	1	0,0
	890	Sumpf	—	—
	8	Wasserfläche, nicht weiter untergliedert	—	—
900		Flächen anderer Nutzung	87	2,2
	910	Übungsgelände	—	—
	920	Schutzfläche	1	0,0
	930	Historische Anlage	3	0,1
	940	Friedhof	82	2,1
	950	Unland	—	—
	9	Flächen anderer Nutzung, nicht weiter untergliedert	—	—
999		Bodenfläche insgesamt	3 947	100,0

**4 Nutzungsarten der Bodenfläche in den Bezirken Berlins am 31.12.2011
nach Art der tatsächlichen Nutzung**

AdV- Nutzungsarten- schlüssel	Schlüssel- nummer	Regionale Gliederung — Nutzungsart	Fläche	Anteil an der regionalen Gliederungseinheit
			Hektar	Prozent
11001002 Friedrichshain-Kreuzberg				
100/200		Gebäude- und Freifläche	1 115	54,8
	110	Gebäude- und Freifläche Öffentliche Zwecke	216	10,6
	130	Gebäude- und Freifläche Wohnen	447	22,0
	140	Gebäude- und Freifläche Handel und Dienstleistungen	99	4,9
	170	Gebäude- und Freifläche Gewerbe und Industrie	81	4,0
	210	Gebäude- und Freifläche Mischnutzung mit Wohnen	153	7,5
	230	Gebäude- und Freifläche zu Verkehrsanlagen	17	0,8
	250	Gebäude- und Freifläche zu Versorgungsanlagen	4	0,2
	260	Gebäude- und Freifläche zu Entsorgungsanlagen	3	0,1
	270	Gebäude- und Freifläche Land- und Forstwirtschaft	3	0,1
	280	Gebäude- und Freifläche Erholung	21	1,0
	290	Gebäude- und Freifläche ungenutzt	72	3,5
	1/2	Gebäude- und Freifläche, nicht weiter untergliedert	—	—
300		Betriebsfläche	3	0,1
	310	Betriebsfläche Abbauand	—	—
	320	Betriebsfläche Halde	—	—
	330	Betriebsfläche Lagerplatz	2	0,1
	340	Betriebsfläche Versorgungsanlage	0	0,0
	350	Betriebsfläche Entsorgungsanlage	0	0,0
	360	Betriebsfläche ungenutzt	1	0,0
	3	Betriebsfläche, nicht weiter untergliedert	—	—
400		Erholungsfläche	201	9,9
	410	Sportfläche	23	1,1
	420	Grünanlage	178	8,8
	430	Campingplatz	—	—
	4	Erholungsfläche, nicht weiter untergliedert	—	—
500		Verkehrsfläche	530	26,1
	510	Straße	442	21,7
	520	Weg	7	0,3
	530	Platz	11	0,5
	540	Bahngelände	65	3,2
	550	Flugplatz	—	—
	560	Schiffsverkehr	5	0,2
	580	Verkehrsfläche ungenutzt	0	0,0
	590	Verkehrsbegleitfläche	1	0,0
	5	Verkehrsfläche, nicht weiter untergliedert	—	—
600		Landwirtschaftsfläche	1	0,0
	610	Ackerland	—	—
	620	Grünland	—	—
	630	Gartenland	—	—
	640	Weingarten	0	0,0
	650	Moor	—	—
	660	Heide	—	—
	670	Obstanbaufläche	—	—
	680	Landwirtschaftliche Betriebsfläche	1	0,0
	690	Brachland	—	—
	6	Landwirtschaftsfläche, nicht weiter untergliedert	—	—

**4 Nutzungsarten der Bodenfläche in den Bezirken Berlins am 31.12.2011
nach Art der tatsächlichen Nutzung**

AdV- Nutzungsarten- schlüssel	Schlüssel- nummer	Regionale Gliederung — Nutzungsart	Fläche	Anteil an der regionalen Gliederungseinheit
			Hektar	Prozent
700		Waldfläche	3	0,1
	710	Laubwald	3	0,1
	720	Nadelwald	–	–
	730	Mischwald	–	–
	740	Gehölz	–	–
	760	Forstwirtschaftliche Betriebsfläche	–	–
	7	Waldfläche, nicht weiter untergliedert	–	–
800		Wasserfläche	132	6,5
	810	Fluss	92	4,5
	820	Kanal	18	0,9
	830	Hafen	2	0,1
	840	Bach	–	–
	850	Graben	2	0,1
	860	See	17	0,8
	870	Küstengewässer	–	–
	880	Teich, Weiher	–	–
	890	Sumpf	–	–
	8	Wasserfläche, nicht weiter untergliedert	–	–
900		Flächen anderer Nutzung	49	2,4
	910	Übungsgelände	1	0,0
	920	Schutzfläche	–	–
	930	Historische Anlage	0	0,0
	940	Friedhof	47	2,3
	950	Unland	0	0,0
	9	Flächen anderer Nutzung, nicht weiter untergliedert	–	–
999		Bodenfläche insgesamt	2 034	100,0

**4 Nutzungsarten der Bodenfläche in den Bezirken Berlins am 31.12.2011
nach Art der tatsächlichen Nutzung**

AdV- Nutzungsarten- schlüssel	Schlüssel- nummer	Regionale Gliederung — Nutzungsart	Fläche	Anteil an der regionalen Gliederungseinheit
			Hektar	Prozent
11003003 Pankow				
100/200		Gebäude- und Freifläche	3 740	36,3
	110	Gebäude- und Freifläche Öffentliche Zwecke	417	4,0
	130	Gebäude- und Freifläche Wohnen	2 172	21,1
	140	Gebäude- und Freifläche Handel und Dienstleistungen	193	1,9
	170	Gebäude- und Freifläche Gewerbe und Industrie	301	2,9
	210	Gebäude- und Freifläche Mischnutzung mit Wohnen	214	2,1
	230	Gebäude- und Freifläche zu Verkehrsanlagen	24	0,2
	250	Gebäude- und Freifläche zu Versorgungsanlagen	15	0,1
	260	Gebäude- und Freifläche zu Entsorgungsanlagen	12	0,1
	270	Gebäude- und Freifläche Land- und Forstwirtschaft	35	0,3
	280	Gebäude- und Freifläche Erholung	104	1,0
	290	Gebäude- und Freifläche ungenutzt	253	2,5
	1/2	Gebäude- und Freifläche, nicht weiter untergliedert	—	—
300		Betriebsfläche	141	1,4
	310	Betriebsfläche Abbauand	4	0,0
	320	Betriebsfläche Halde	0	0,0
	330	Betriebsfläche Lagerplatz	41	0,4
	340	Betriebsfläche Versorgungsanlage	2	0,0
	350	Betriebsfläche Entsorgungsanlage	37	0,4
	360	Betriebsfläche ungenutzt	58	0,6
	3	Betriebsfläche, nicht weiter untergliedert	—	—
400		Erholungsfläche	1 357	13,2
	410	Sportfläche	95	0,9
	420	Grünanlage	1 262	12,2
	430	Campingplatz	—	—
	4	Erholungsfläche, nicht weiter untergliedert	—	—
500		Verkehrsfläche	1 384	13,4
	510	Straße	1 078	10,5
	520	Weg	66	0,6
	530	Platz	25	0,2
	540	Bahngelände	199	1,9
	550	Flugplatz	—	—
	560	Schiffsverkehr	—	—
	580	Verkehrsfläche ungenutzt	3	0,0
	590	Verkehrsbegleitfläche	13	0,1
	5	Verkehrsfläche, nicht weiter untergliedert	—	—
600		Landwirtschaftsfläche	1 862	18,1
	610	Ackerland	1 214	11,8
	620	Grünland	182	1,8
	630	Gartenland	37	0,4
	640	Weingarten	—	—
	650	Moor	2	0,0
	660	Heide	3	0,0
	670	Obstanbaufläche	18	0,2
	680	Landwirtschaftliche Betriebsfläche	4	0,0
	690	Brachland	403	3,9
	6	Landwirtschaftsfläche, nicht weiter untergliedert	—	—

**4 Nutzungsarten der Bodenfläche in den Bezirken Berlins am 31.12.2011
nach Art der tatsächlichen Nutzung**

AdV- Nutzungsarten- schlüssel	Schlüssel- nummer	Regionale Gliederung — Nutzungsart	Fläche	Anteil an der regionalen Gliederungseinheit
			Hektar	Prozent
700		Waldfläche	1 342	13,0
	710	Laubwald	39	0,4
	720	Nadelwald	–	–
	730	Mischwald	1 184	11,5
	740	Gehölz	118	1,1
	760	Forstwirtschaftliche Betriebsfläche	0	0,0
	7	Waldfläche, nicht weiter untergliedert	–	–
800		Wasserfläche	160	1,6
	810	Fluss	12	0,1
	820	Kanal	–	–
	830	Hafen	–	–
	840	Bach	–	–
	850	Graben	89	0,9
	860	See	21	0,2
	870	Küstengewässer	–	–
	880	Teich, Weiher	35	0,3
	890	Sumpf	3	0,0
	8	Wasserfläche, nicht weiter untergliedert	–	–
900		Flächen anderer Nutzung	322	3,1
	910	Übungsgelände	3	0,0
	920	Schutzfläche	1	0,0
	930	Historische Anlage	0	0,0
	940	Friedhof	185	1,8
	950	Unland	133	1,3
	9	Flächen anderer Nutzung, nicht weiter untergliedert	–	–
999		Bodenfläche insgesamt	10 308	100,0

**4 Nutzungsarten der Bodenfläche in den Bezirken Berlins am 31.12.2011
nach Art der tatsächlichen Nutzung**

AdV- Nutzungsarten- schlüssel	Schlüssel- nummer	Regionale Gliederung — Nutzungsart	Fläche	Anteil an der regionalen Gliederungseinheit
			Hektar	Prozent
11004004 Charlottenburg-Wilmersdorf				
100/200		Gebäude- und Freifläche	2 469	38,1
	110	Gebäude- und Freifläche Öffentliche Zwecke	364	5,6
	130	Gebäude- und Freifläche Wohnen	1 317	20,3
	140	Gebäude- und Freifläche Handel und Dienstleistungen	230	3,6
	170	Gebäude- und Freifläche Gewerbe und Industrie	111	1,7
	210	Gebäude- und Freifläche Mischnutzung mit Wohnen	130	2,0
	230	Gebäude- und Freifläche zu Verkehrsanlagen	31	0,5
	250	Gebäude- und Freifläche zu Versorgungsanlagen	21	0,3
	260	Gebäude- und Freifläche zu Entsorgungsanlagen	8	0,1
	270	Gebäude- und Freifläche Land- und Forstwirtschaft	19	0,3
	280	Gebäude- und Freifläche Erholung	167	2,6
	290	Gebäude- und Freifläche ungenutzt	71	1,1
	1/2	Gebäude- und Freifläche, nicht weiter untergliedert	—	—
300		Betriebsfläche	8	0,1
	310	Betriebsfläche Abbau- und Bergbau	—	—
	320	Betriebsfläche Halde	—	—
	330	Betriebsfläche Lagerplatz	4	0,1
	340	Betriebsfläche Versorgungsanlage	4	0,1
	350	Betriebsfläche Entsorgungsanlage	—	—
	360	Betriebsfläche ungenutzt	0	0,0
	3	Betriebsfläche, nicht weiter untergliedert	—	—
400		Erholungsfläche	779	12,0
	410	Sportfläche	101	1,6
	420	Grünanlage	678	10,5
	430	Campingplatz	—	—
	4	Erholungsfläche, nicht weiter untergliedert	—	—
500		Verkehrsfläche	1 235	19,1
	510	Straße	951	14,7
	520	Weg	24	0,4
	530	Platz	48	0,7
	540	Bahngelände	208	3,2
	550	Flugplatz	—	—
	560	Schiffsverkehr	—	—
	580	Verkehrsfläche ungenutzt	0	0,0
	590	Verkehrsbegleitfläche	4	0,1
	5	Verkehrsfläche, nicht weiter untergliedert	—	—
600		Landwirtschaftsfläche	8	0,1
	610	Ackerland	—	—
	620	Grünland	—	—
	630	Gartenland	8	0,1
	640	Weingarten	—	—
	650	Moor	—	—
	660	Heide	—	—
	670	Obstanbaufläche	—	—
	680	Landwirtschaftliche Betriebsfläche	—	—
	690	Brachland	—	—
	6	Landwirtschaftsfläche, nicht weiter untergliedert	—	—

**4 Nutzungsarten der Bodenfläche in den Bezirken Berlins am 31.12.2011
nach Art der tatsächlichen Nutzung**

AdV- Nutzungsarten- schlüssel	Schlüssel- nummer	Regionale Gliederung — Nutzungsart	Fläche	Anteil an der regionalen Gliederungseinheit
			Hektar	Prozent
700		Waldfläche	1 622	25,1
	710	Laubwald	10	0,2
	720	Nadelwald	4	0,1
	730	Mischwald	1 607	24,8
	740	Gehölz	1	0,0
	760	Forstwirtschaftliche Betriebsfläche	1	0,0
	7	Waldfläche, nicht weiter untergliedert	–	–
800		Wasserfläche	281	4,3
	810	Fluss	160	2,5
	820	Kanal	45	0,7
	830	Hafen	–	–
	840	Bach	–	–
	850	Graben	4	0,1
	860	See	60	0,9
	870	Küstengewässer	–	–
	880	Teich, Weiher	10	0,2
	890	Sumpf	1	0,0
	8	Wasserfläche, nicht weiter untergliedert	–	–
900		Flächen anderer Nutzung	71	1,1
	910	Übungsgelände	0	0,0
	920	Schutzfläche	0	0,0
	930	Historische Anlage	3	0,0
	940	Friedhof	68	1,1
	950	Unland	0	0,0
	9	Flächen anderer Nutzung, nicht weiter untergliedert	–	–
999		Bodenfläche insgesamt	6 472	100,0

**4 Nutzungsarten der Bodenfläche in den Bezirken Berlins am 31.12.2011
nach Art der tatsächlichen Nutzung**

AdV- Nutzungsarten- schlüssel	Schlüssel- nummer	Regionale Gliederung — Nutzungsart	Fläche	Anteil an der regionalen Gliederungseinheit
			Hektar	Prozent
11005005 Spandau				
100/200		Gebäude- und Freifläche	3 753	40,9
	110	Gebäude- und Freifläche Öffentliche Zwecke	496	5,4
	130	Gebäude- und Freifläche Wohnen	1 898	20,7
	140	Gebäude- und Freifläche Handel und Dienstleistungen	195	2,1
	170	Gebäude- und Freifläche Gewerbe und Industrie	568	6,2
	210	Gebäude- und Freifläche Mischnutzung mit Wohnen	65	0,7
	230	Gebäude- und Freifläche zu Verkehrsanlagen	19	0,2
	250	Gebäude- und Freifläche zu Versorgungsanlagen	80	0,9
	260	Gebäude- und Freifläche zu Entsorgungsanlagen	40	0,4
	270	Gebäude- und Freifläche Land- und Forstwirtschaft	33	0,4
	280	Gebäude- und Freifläche Erholung	237	2,6
	290	Gebäude- und Freifläche ungenutzt	122	1,3
	1/2	Gebäude- und Freifläche, nicht weiter untergliedert	—	—
300		Betriebsfläche	285	3,1
	310	Betriebsfläche Abbau- und Bergbau	—	—
	320	Betriebsfläche Halde	3	0,0
	330	Betriebsfläche Lagerplatz	18	0,2
	340	Betriebsfläche Versorgungsanlage	21	0,2
	350	Betriebsfläche Entsorgungsanlage	231	2,5
	360	Betriebsfläche ungenutzt	12	0,1
	3	Betriebsfläche, nicht weiter untergliedert	—	—
400		Erholungsfläche	1 012	11,0
	410	Sportfläche	123	1,3
	420	Grünanlage	869	9,5
	430	Campingplatz	20	0,2
	4	Erholungsfläche, nicht weiter untergliedert	—	—
500		Verkehrsfläche	866	9,4
	510	Straße	689	7,5
	520	Weg	64	0,7
	530	Platz	20	0,2
	540	Bahngelände	92	1,0
	550	Flugplatz	—	—
	560	Schiffsverkehr	1	0,0
	580	Verkehrsfläche ungenutzt	—	—
	590	Verkehrsbegleitfläche	—	—
	5	Verkehrsfläche, nicht weiter untergliedert	—	—
600		Landwirtschaftsfläche	557	6,1
	610	Ackerland	370	4,0
	620	Grünland	120	1,3
	630	Gartenland	17	0,2
	640	Weingarten	—	—
	650	Moor	34	0,4
	660	Heide	7	0,1
	670	Obstanbaufläche	—	—
	680	Landwirtschaftliche Betriebsfläche	3	0,0
	690	Brachland	7	0,1
	6	Landwirtschaftsfläche, nicht weiter untergliedert	—	—

**4 Nutzungsarten der Bodenfläche in den Bezirken Berlins am 31.12.2011
nach Art der tatsächlichen Nutzung**

AdV- Nutzungsarten- schlüssel	Schlüssel- nummer	Regionale Gliederung — Nutzungsart	Fläche	Anteil an der regionalen Gliederungseinheit
			Hektar	Prozent
700		Waldfläche	1 706	18,6
	710	Laubwald	20	0,2
	720	Nadelwald	123	1,3
	730	Mischwald	1 492	16,2
	740	Gehölz	66	0,7
	760	Forstwirtschaftliche Betriebsfläche	4	0,0
	7	Waldfläche, nicht weiter untergliedert	–	–
800		Wasserfläche	902	9,8
	810	Fluss	692	7,5
	820	Kanal	44	0,5
	830	Hafen	11	0,1
	840	Bach	–	–
	850	Graben	53	0,6
	860	See	84	0,9
	870	Küstengewässer	–	–
	880	Teich, Weiher	16	0,2
	890	Sumpf	3	0,0
	8	Wasserfläche, nicht weiter untergliedert	–	–
900		Flächen anderer Nutzung	106	1,2
	910	Übungsgelände	–	–
	920	Schutzfläche	3	0,0
	930	Historische Anlage	17	0,2
	940	Friedhof	86	0,9
	950	Unland	–	–
	9	Flächen anderer Nutzung, nicht weiter untergliedert	–	–
999		Bodenfläche insgesamt	9 187	100,0

**4 Nutzungsarten der Bodenfläche in den Bezirken Berlins am 31.12.2011
nach Art der tatsächlichen Nutzung**

AdV- Nutzungsarten- schlüssel	Schlüssel- nummer	Regionale Gliederung — Nutzungsart	Fläche	Anteil an der regionalen Gliederungseinheit
			Hektar	Prozent
11006006 Steglitz-Zehlendorf				
100/200		Gebäude- und Freifläche	4 256	41,5
	110	Gebäude- und Freifläche Öffentliche Zwecke	570	5,6
	130	Gebäude- und Freifläche Wohnen	2 895	28,2
	140	Gebäude- und Freifläche Handel und Dienstleistungen	108	1,1
	170	Gebäude- und Freifläche Gewerbe und Industrie	156	1,5
	210	Gebäude- und Freifläche Mischnutzung mit Wohnen	128	1,2
	230	Gebäude- und Freifläche zu Verkehrsanlagen	26	0,3
	250	Gebäude- und Freifläche zu Versorgungsanlagen	37	0,4
	260	Gebäude- und Freifläche zu Entsorgungsanlagen	7	0,1
	270	Gebäude- und Freifläche Land- und Forstwirtschaft	14	0,1
	280	Gebäude- und Freifläche Erholung	99	1,0
	290	Gebäude- und Freifläche ungenutzt	215	2,1
	1/2	Gebäude- und Freifläche, nicht weiter untergliedert	—	—
300		Betriebsfläche	32	0,3
	310	Betriebsfläche Abbauand	—	—
	320	Betriebsfläche Halde	—	—
	330	Betriebsfläche Lagerplatz	17	0,2
	340	Betriebsfläche Versorgungsanlage	9	0,1
	350	Betriebsfläche Entsorgungsanlage	6	0,1
	360	Betriebsfläche ungenutzt	1	0,0
	3	Betriebsfläche, nicht weiter untergliedert	—	—
400		Erholungsfläche	920	9,0
	410	Sportfläche	114	1,1
	420	Grünanlage	806	7,9
	430	Campingplatz	—	—
	4	Erholungsfläche, nicht weiter untergliedert	—	—
500		Verkehrsfläche	1 308	12,7
	510	Straße	1 031	10,0
	520	Weg	73	0,7
	530	Platz	33	0,3
	540	Bahngelände	164	1,6
	550	Flugplatz	—	—
	560	Schiffsverkehr	—	—
	580	Verkehrsfläche ungenutzt	6	0,1
	590	Verkehrsbegleitfläche	2	0,0
	5	Verkehrsfläche, nicht weiter untergliedert	—	—
600		Landwirtschaftsfläche	26	0,3
	610	Ackerland	2	0,0
	620	Grünland	19	0,2
	630	Gartenland	4	0,0
	640	Weingarten	—	—
	650	Moor	—	—
	660	Heide	—	—
	670	Obstanbaufläche	—	—
	680	Landwirtschaftliche Betriebsfläche	—	—
	690	Brachland	—	—
	6	Landwirtschaftsfläche, nicht weiter untergliedert	—	—

**4 Nutzungsarten der Bodenfläche in den Bezirken Berlins am 31.12.2011
nach Art der tatsächlichen Nutzung**

AdV- Nutzungsarten- schlüssel	Schlüssel- nummer	Regionale Gliederung — Nutzungsart	Fläche	Anteil an der regionalen Gliederungseinheit
			Hektar	Prozent
700		Waldfläche	2 464	24,0
	710	Laubwald	19	0,2
	720	Nadelwald	33	0,3
	730	Mischwald	2 394	23,3
	740	Gehölz	19	0,2
	760	Forstwirtschaftliche Betriebsfläche	–	–
	7	Waldfläche, nicht weiter untergliedert	–	–
800		Wasserfläche	1 125	11,0
	810	Fluss	615	6,0
	820	Kanal	71	0,7
	830	Hafen	4	0,0
	840	Bach	–	–
	850	Graben	7	0,1
	860	See	413	4,0
	870	Küstengewässer	–	–
	880	Teich, Weiher	9	0,1
	890	Sumpf	6	0,1
	8	Wasserfläche, nicht weiter untergliedert	–	–
900		Flächen anderer Nutzung	129	1,3
	910	Übungsgelände	1	0,0
	920	Schutzfläche	4	0,0
	930	Historische Anlage	0	0,0
	940	Friedhof	120	1,2
	950	Unland	4	0,0
	9	Flächen anderer Nutzung, nicht weiter untergliedert	–	–
999		Bodenfläche insgesamt	10 261	100,0

**4 Nutzungsarten der Bodenfläche in den Bezirken Berlins am 31.12.2011
nach Art der tatsächlichen Nutzung**

AdV- Nutzungsarten- schlüssel	Schlüssel- nummer	Regionale Gliederung — Nutzungsart	Fläche	Anteil an der regionalen Gliederungseinheit
			Hektar	Prozent
11007007 Tempelhof-Schöneberg				
100/200		Gebäude- und Freifläche	3 115	58,7
	110	Gebäude- und Freifläche Öffentliche Zwecke	286	5,4
	130	Gebäude- und Freifläche Wohnen	1 723	32,4
	140	Gebäude- und Freifläche Handel und Dienstleistungen	170	3,2
	170	Gebäude- und Freifläche Gewerbe und Industrie	531	10,0
	210	Gebäude- und Freifläche Mischnutzung mit Wohnen	198	3,7
	230	Gebäude- und Freifläche zu Verkehrsanlagen	14	0,3
	250	Gebäude- und Freifläche zu Versorgungsanlagen	9	0,2
	260	Gebäude- und Freifläche zu Entsorgungsanlagen	28	0,5
	270	Gebäude- und Freifläche Land- und Forstwirtschaft	10	0,2
	280	Gebäude- und Freifläche Erholung	46	0,9
	290	Gebäude- und Freifläche ungenutzt	100	1,9
	1/2	Gebäude- und Freifläche, nicht weiter untergliedert	—	—
300		Betriebsfläche	27	0,5
	310	Betriebsfläche Abbauand	—	—
	320	Betriebsfläche Halde	—	—
	330	Betriebsfläche Lagerplatz	8	0,2
	340	Betriebsfläche Versorgungsanlage	14	0,3
	350	Betriebsfläche Entsorgungsanlage	3	0,1
	360	Betriebsfläche ungenutzt	2	0,0
	3	Betriebsfläche, nicht weiter untergliedert	—	—
400		Erholungsfläche	867	16,3
	410	Sportfläche	58	1,1
	420	Grünanlage	803	15,1
	430	Campingplatz	5	0,1
	4	Erholungsfläche, nicht weiter untergliedert	—	—
500		Verkehrsfläche	1 034	19,5
	510	Straße	824	15,5
	520	Weg	15	0,3
	530	Platz	20	0,4
	540	Bahngelände	171	3,2
	550	Flugplatz	1	0,0
	560	Schiffsverkehr	—	—
	580	Verkehrsfläche ungenutzt	0	0,0
	590	Verkehrsbegleitfläche	2	0,0
	5	Verkehrsfläche, nicht weiter untergliedert	—	—
600		Landwirtschaftsfläche	60	1,1
	610	Ackerland	53	1,0
	620	Grünland	3	0,1
	630	Gartenland	3	0,1
	640	Weingarten	—	—
	650	Moor	—	—
	660	Heide	—	—
	670	Obstanbaufläche	—	—
	680	Landwirtschaftliche Betriebsfläche	—	—
	690	Brachland	1	0,0
	6	Landwirtschaftsfläche, nicht weiter untergliedert	—	—

**4 Nutzungsarten der Bodenfläche in den Bezirken Berlins am 31.12.2011
nach Art der tatsächlichen Nutzung**

AdV- Nutzungsarten- schlüssel	Schlüssel- nummer	Regionale Gliederung — Nutzungsart	Fläche	Anteil an der regionalen Gliederungseinheit
			Hektar	Prozent
700		Waldfläche	48	0,9
	710	Laubwald	1	0,0
	720	Nadelwald	–	–
	730	Mischwald	43	0,8
	740	Gehölz	4	0,1
	760	Forstwirtschaftliche Betriebsfläche	0	0,0
	7	Waldfläche, nicht weiter untergliedert	–	–
800		Wasserfläche	42	0,8
	810	Fluss	–	–
	820	Kanal	25	0,5
	830	Hafen	2	0,0
	840	Bach	–	–
	850	Graben	7	0,1
	860	See	–	–
	870	Küstengewässer	–	–
	880	Teich, Weiher	8	0,2
	890	Sumpf	–	–
	8	Wasserfläche, nicht weiter untergliedert	–	–
900		Flächen anderer Nutzung	118	2,2
	910	Übungsgelände	0	0,0
	920	Schutzfläche	5	0,1
	930	Historische Anlage	0	0,0
	940	Friedhof	112	2,1
	950	Unland	0	0,0
	9	Flächen anderer Nutzung, nicht weiter untergliedert	–	–
999		Bodenfläche insgesamt	5 310	100,0

**4 Nutzungsarten der Bodenfläche in den Bezirken Berlins am 31.12.2011
nach Art der tatsächlichen Nutzung**

AdV- Nutzungsarten- schlüssel	Schlüssel- nummer	Regionale Gliederung — Nutzungsart	Fläche	Anteil an der regionalen Gliederungseinheit
			Hektar	Prozent
11008008 Neukölln				
100/200		Gebäude- und Freifläche	2 555	56,9
	110	Gebäude- und Freifläche Öffentliche Zwecke	228	5,1
	130	Gebäude- und Freifläche Wohnen	1 771	39,4
	140	Gebäude- und Freifläche Handel und Dienstleistungen	101	2,2
	170	Gebäude- und Freifläche Gewerbe und Industrie	225	5,0
	210	Gebäude- und Freifläche Mischnutzung mit Wohnen	60	1,3
	230	Gebäude- und Freifläche zu Verkehrsanlagen	17	0,4
	250	Gebäude- und Freifläche zu Versorgungsanlagen	26	0,6
	260	Gebäude- und Freifläche zu Entsorgungsanlagen	17	0,4
	270	Gebäude- und Freifläche Land- und Forstwirtschaft	41	0,9
	280	Gebäude- und Freifläche Erholung	35	0,8
	290	Gebäude- und Freifläche ungenutzt	35	0,8
	1/2	Gebäude- und Freifläche, nicht weiter untergliedert	—	—
300		Betriebsfläche	15	0,3
	310	Betriebsfläche Abbauand	0	0,0
	320	Betriebsfläche Halde	—	—
	330	Betriebsfläche Lagerplatz	13	0,3
	340	Betriebsfläche Versorgungsanlage	0	0,0
	350	Betriebsfläche Entsorgungsanlage	—	—
	360	Betriebsfläche ungenutzt	2	0,0
	3	Betriebsfläche, nicht weiter untergliedert	—	—
400		Erholungsfläche	894	19,9
	410	Sportfläche	67	1,5
	420	Grünanlage	827	18,4
	430	Campingplatz	0	0,0
	4	Erholungsfläche, nicht weiter untergliedert	—	—
500		Verkehrsfläche	741	16,5
	510	Straße	597	13,3
	520	Weg	58	1,3
	530	Platz	16	0,4
	540	Bahngelände	68	1,5
	550	Flugplatz	0	0,0
	560	Schiffsverkehr	—	—
	580	Verkehrsfläche ungenutzt	—	—
	590	Verkehrsbegleitfläche	2	0,0
	5	Verkehrsfläche, nicht weiter untergliedert	—	—
600		Landwirtschaftsfläche	98	2,2
	610	Ackerland	69	1,5
	620	Grünland	7	0,2
	630	Gartenland	18	0,4
	640	Weingarten	—	—
	650	Moor	—	—
	660	Heide	—	—
	670	Obstanbaufläche	—	—
	680	Landwirtschaftliche Betriebsfläche	5	0,1
	690	Brachland	—	—
	6	Landwirtschaftsfläche, nicht weiter untergliedert	—	—

**4 Nutzungsarten der Bodenfläche in den Bezirken Berlins am 31.12.2011
nach Art der tatsächlichen Nutzung**

AdV- Nutzungsarten- schlüssel	Schlüssel- nummer	Regionale Gliederung — Nutzungsart	Fläche	Anteil an der regionalen Gliederungseinheit
			Hektar	Prozent
700		Waldfläche	5	0,1
	710	Laubwald	5	0,1
	720	Nadelwald	–	–
	730	Mischwald	–	–
	740	Gehölz	–	–
	760	Forstwirtschaftliche Betriebsfläche	–	–
	7	Waldfläche, nicht weiter untergliedert	–	–
800		Wasserfläche	71	1,6
	810	Fluss	–	–
	820	Kanal	55	1,2
	830	Hafen	5	0,1
	840	Bach	–	–
	850	Graben	4	0,1
	860	See	–	–
	870	Küstengewässer	–	–
	880	Teich, Weiher	7	0,2
	890	Sumpf	1	0,0
	8	Wasserfläche, nicht weiter untergliedert	–	–
900		Flächen anderer Nutzung	113	2,5
	910	Übungsgelände	1	0,0
	920	Schutzfläche	5	0,1
	930	Historische Anlage	0	0,0
	940	Friedhof	107	2,4
	950	Unland	–	–
	9	Flächen anderer Nutzung, nicht weiter untergliedert	–	–
999		Bodenfläche insgesamt	4 493	100,0

**4 Nutzungsarten der Bodenfläche in den Bezirken Berlins am 31.12.2011
nach Art der tatsächlichen Nutzung**

AdV- Nutzungsarten- schlüssel	Schlüssel- nummer	Regionale Gliederung — Nutzungsart	Fläche	Anteil an der regionalen Gliederungseinheit
			Hektar	Prozent
11009009 Treptow-Köpenick				
100/200		Gebäude- und Freifläche	4 335	25,7
	110	Gebäude- und Freifläche Öffentliche Zwecke	317	1,9
	130	Gebäude- und Freifläche Wohnen	2 488	14,8
	140	Gebäude- und Freifläche Handel und Dienstleistungen	215	1,3
	170	Gebäude- und Freifläche Gewerbe und Industrie	379	2,3
	210	Gebäude- und Freifläche Mischnutzung mit Wohnen	81	0,5
	230	Gebäude- und Freifläche zu Verkehrsanlagen	43	0,3
	250	Gebäude- und Freifläche zu Versorgungsanlagen	68	0,4
	260	Gebäude- und Freifläche zu Entsorgungsanlagen	2	0,0
	270	Gebäude- und Freifläche Land- und Forstwirtschaft	11	0,1
	280	Gebäude- und Freifläche Erholung	275	1,6
	290	Gebäude- und Freifläche ungenutzt	455	2,7
	1/2	Gebäude- und Freifläche, nicht weiter untergliedert	—	—
300		Betriebsfläche	180	1,1
	310	Betriebsfläche Abbauand	—	—
	320	Betriebsfläche Halde	—	—
	330	Betriebsfläche Lagerplatz	27	0,2
	340	Betriebsfläche Versorgungsanlage	112	0,7
	350	Betriebsfläche Entsorgungsanlage	7	0,0
	360	Betriebsfläche ungenutzt	34	0,2
	3	Betriebsfläche, nicht weiter untergliedert	—	—
400		Erholungsfläche	1 292	7,7
	410	Sportfläche	109	0,6
	420	Grünanlage	1 172	7,0
	430	Campingplatz	11	0,1
	4	Erholungsfläche, nicht weiter untergliedert	—	—
500		Verkehrsfläche	1 562	9,3
	510	Straße	1 067	6,3
	520	Weg	100	0,6
	530	Platz	24	0,1
	540	Bahngelände	357	2,1
	550	Flugplatz	—	—
	560	Schiffsverkehr	0	0,0
	580	Verkehrsfläche ungenutzt	1	0,0
	590	Verkehrsbegleitfläche	13	0,1
	5	Verkehrsfläche, nicht weiter untergliedert	—	—
600		Landwirtschaftsfläche	186	1,1
	610	Ackerland	60	0,4
	620	Grünland	16	0,1
	630	Gartenland	55	0,3
	640	Weingarten	—	—
	650	Moor	15	0,1
	660	Heide	1	0,0
	670	Obstanbaufläche	—	—
	680	Landwirtschaftliche Betriebsfläche	6	0,0
	690	Brachland	33	0,2
	6	Landwirtschaftsfläche, nicht weiter untergliedert	—	—

**4 Nutzungsarten der Bodenfläche in den Bezirken Berlins am 31.12.2011
nach Art der tatsächlichen Nutzung**

AdV- Nutzungsarten- schlüssel	Schlüssel- nummer	Regionale Gliederung — Nutzungsart	Fläche	Anteil an der regionalen Gliederungseinheit
			Hektar	Prozent
700		Waldfläche	6 986	41,5
	710	Laubwald	45	0,3
	720	Nadelwald	196	1,2
	730	Mischwald	6 399	38,0
	740	Gehölz	347	2,1
	760	Forstwirtschaftliche Betriebsfläche	0	0,0
	7	Waldfläche, nicht weiter untergliedert	0	0,0
800		Wasserfläche	2 164	12,8
	810	Fluss	573	3,4
	820	Kanal	60	0,4
	830	Hafen	2	0,0
	840	Bach	0	0,0
	850	Graben	21	0,1
	860	See	1 493	8,9
	870	Küstengewässer	–	–
	880	Teich, Weiher	6	0,0
	890	Sumpf	9	0,1
	8	Wasserfläche, nicht weiter untergliedert	–	–
900		Flächen anderer Nutzung	136	0,8
	910	Übungsgelände	0	0,0
	920	Schutzfläche	2	0,0
	930	Historische Anlage	16	0,1
	940	Friedhof	72	0,4
	950	Unland	46	0,3
	9	Flächen anderer Nutzung, nicht weiter untergliedert	–	–
999		Bodenfläche insgesamt	16 841	100,0

**4 Nutzungsarten der Bodenfläche in den Bezirken Berlins am 31.12.2011
nach Art der tatsächlichen Nutzung**

AdV- Nutzungsarten- schlüssel	Schlüssel- nummer	Regionale Gliederung — Nutzungsart	Fläche	Anteil an der regionalen Gliederungseinheit
			Hektar	Prozent
11010010 Marzahn-Hellersdorf				
100/200		Gebäude- und Freifläche	3 408	55,2
	110	Gebäude- und Freifläche Öffentliche Zwecke	266	4,3
	130	Gebäude- und Freifläche Wohnen	2 147	34,8
	140	Gebäude- und Freifläche Handel und Dienstleistungen	203	3,3
	170	Gebäude- und Freifläche Gewerbe und Industrie	237	3,8
	210	Gebäude- und Freifläche Mischnutzung mit Wohnen	74	1,2
	230	Gebäude- und Freifläche zu Verkehrsanlagen	13	0,2
	250	Gebäude- und Freifläche zu Versorgungsanlagen	39	0,6
	260	Gebäude- und Freifläche zu Entsorgungsanlagen	50	0,8
	270	Gebäude- und Freifläche Land- und Forstwirtschaft	8	0,1
	280	Gebäude- und Freifläche Erholung	132	2,1
	290	Gebäude- und Freifläche ungenutzt	239	3,9
	1/2	Gebäude- und Freifläche, nicht weiter untergliedert	—	—
300		Betriebsfläche	39	0,6
	310	Betriebsfläche Abbauand	0	0,0
	320	Betriebsfläche Halde	4	0,1
	330	Betriebsfläche Lagerplatz	18	0,3
	340	Betriebsfläche Versorgungsanlage	4	0,1
	350	Betriebsfläche Entsorgungsanlage	1	0,0
	360	Betriebsfläche ungenutzt	13	0,2
	3	Betriebsfläche, nicht weiter untergliedert	—	—
400		Erholungsfläche	912	14,8
	410	Sportfläche	32	0,5
	420	Grünanlage	880	14,2
	430	Campingplatz	—	—
	4	Erholungsfläche, nicht weiter untergliedert	—	—
500		Verkehrsfläche	1 343	21,7
	510	Straße	897	14,5
	520	Weg	44	0,7
	530	Platz	88	1,4
	540	Bahngelände	274	4,4
	550	Flugplatz	—	—
	560	Schiffsverkehr	—	—
	580	Verkehrsfläche ungenutzt	0	0,0
	590	Verkehrsbegleitfläche	40	0,6
	5	Verkehrsfläche, nicht weiter untergliedert	—	—
600		Landwirtschaftsfläche	90	1,5
	610	Ackerland	57	0,9
	620	Grünland	8	0,1
	630	Gartenland	7	0,1
	640	Weingarten	—	—
	650	Moor	—	—
	660	Heide	—	—
	670	Obstanbaufläche	—	—
	680	Landwirtschaftliche Betriebsfläche	—	—
	690	Brachland	17	0,3
	6	Landwirtschaftsfläche, nicht weiter untergliedert	—	—

**4 Nutzungsarten der Bodenfläche in den Bezirken Berlins am 31.12.2011
nach Art der tatsächlichen Nutzung**

AdV- Nutzungsarten- schlüssel	Schlüssel- nummer	Regionale Gliederung — Nutzungsart	Fläche	Anteil an der regionalen Gliederungseinheit
			Hektar	Prozent
700		Waldfläche	175	2,8
	710	Laubwald	16	0,3
	720	Nadelwald	30	0,5
	730	Mischwald	68	1,1
	740	Gehölz	60	1,0
	760	Forstwirtschaftliche Betriebsfläche	–	–
	7	Waldfläche, nicht weiter untergliedert	–	–
800		Wasserfläche	116	1,9
	810	Fluss	25	0,4
	820	Kanal	–	–
	830	Hafen	–	–
	840	Bach	0	0,0
	850	Graben	27	0,4
	860	See	46	0,7
	870	Küstengewässer	–	–
	880	Teich, Weiher	17	0,3
	890	Sumpf	2	0,0
	8	Wasserfläche, nicht weiter untergliedert	–	–
900		Flächen anderer Nutzung	95	1,5
	910	Übungsgelände	–	–
	920	Schutzfläche	7	0,1
	930	Historische Anlage	–	–
	940	Friedhof	41	0,7
	950	Unland	46	0,7
	9	Flächen anderer Nutzung, nicht weiter untergliedert	–	–
999		Bodenfläche insgesamt	6 178	100,0

**4 Nutzungsarten der Bodenfläche in den Bezirken Berlins am 31.12.2011
nach Art der tatsächlichen Nutzung**

AdV- Nutzungsarten- schlüssel	Schlüssel- nummer	Regionale Gliederung — Nutzungsart	Fläche	Anteil an der regionalen Gliederungseinheit
			Hektar	Prozent
11011011 Lichtenberg				
100/200		Gebäude- und Freifläche	2 464	47,3
	110	Gebäude- und Freifläche Öffentliche Zwecke	345	6,6
	130	Gebäude- und Freifläche Wohnen	988	19,0
	140	Gebäude- und Freifläche Handel und Dienstleistungen	217	4,2
	170	Gebäude- und Freifläche Gewerbe und Industrie	306	5,9
	210	Gebäude- und Freifläche Mischnutzung mit Wohnen	78	1,5
	230	Gebäude- und Freifläche zu Verkehrsanlagen	67	1,3
	250	Gebäude- und Freifläche zu Versorgungsanlagen	76	1,5
	260	Gebäude- und Freifläche zu Entsorgungsanlagen	13	0,2
	270	Gebäude- und Freifläche Land- und Forstwirtschaft	13	0,2
	280	Gebäude- und Freifläche Erholung	78	1,5
	290	Gebäude- und Freifläche ungenutzt	283	5,4
	1/2	Gebäude- und Freifläche, nicht weiter untergliedert	—	—
300		Betriebsfläche	63	1,2
	310	Betriebsfläche Abbauand	—	—
	320	Betriebsfläche Halde	4	0,1
	330	Betriebsfläche Lagerplatz	8	0,2
	340	Betriebsfläche Versorgungsanlage	16	0,3
	350	Betriebsfläche Entsorgungsanlage	18	0,3
	360	Betriebsfläche ungenutzt	16	0,3
	3	Betriebsfläche, nicht weiter untergliedert	—	—
400		Erholungsfläche	917	17,6
	410	Sportfläche	81	1,6
	420	Grünanlage	836	16,0
	430	Campingplatz	—	—
	4	Erholungsfläche, nicht weiter untergliedert	—	—
500		Verkehrsfläche	918	17,6
	510	Straße	617	11,8
	520	Weg	44	0,8
	530	Platz	48	0,9
	540	Bahngelände	196	3,8
	550	Flugplatz	—	—
	560	Schiffsverkehr	—	—
	580	Verkehrsfläche ungenutzt	5	0,1
	590	Verkehrsbegleitfläche	9	0,2
	5	Verkehrsfläche, nicht weiter untergliedert	—	—
600		Landwirtschaftsfläche	559	10,7
	610	Ackerland	466	8,9
	620	Grünland	52	1,0
	630	Gartenland	6	0,1
	640	Weingarten	—	—
	650	Moor	—	—
	660	Heide	—	—
	670	Obstanbaufläche	4	0,1
	680	Landwirtschaftliche Betriebsfläche	1	0,0
	690	Brachland	29	0,6
	6	Landwirtschaftsfläche, nicht weiter untergliedert	—	—

**4 Nutzungsarten der Bodenfläche in den Bezirken Berlins am 31.12.2011
nach Art der tatsächlichen Nutzung**

AdV- Nutzungsarten- schlüssel	Schlüssel- nummer	Regionale Gliederung — Nutzungsart	Fläche	Anteil an der regionalen Gliederungseinheit
			Hektar	Prozent
700		Waldfläche	51	1,0
	710	Laubwald	14	0,3
	720	Nadelwald	–	–
	730	Mischwald	34	0,7
	740	Gehölz	3	0,1
	760	Forstwirtschaftliche Betriebsfläche	0	0,0
	7	Waldfläche, nicht weiter untergliedert	–	–
800		Wasserfläche	103	2,0
	810	Fluss	21	0,4
	820	Kanal	2	0,0
	830	Hafen	–	–
	840	Bach	–	–
	850	Graben	24	0,5
	860	See	41	0,8
	870	Küstengewässer	–	–
	880	Teich, Weiher	12	0,2
	890	Sumpf	4	0,1
	8	Wasserfläche, nicht weiter untergliedert	–	–
900		Flächen anderer Nutzung	136	2,6
	910	Übungsgelände	–	–
	920	Schutzfläche	8	0,2
	930	Historische Anlage	2	0,0
	940	Friedhof	63	1,2
	950	Unland	63	1,2
	9	Flächen anderer Nutzung, nicht weiter untergliedert	–	–
999		Bodenfläche insgesamt	5 212	100,0

**4 Nutzungsarten der Bodenfläche in den Bezirken Berlins am 31.12.2011
nach Art der tatsächlichen Nutzung**

AdV- Nutzungsarten- schlüssel	Schlüssel- nummer	Regionale Gliederung — Nutzungsart	Fläche	Anteil an der regionalen Gliederungseinheit
			Hektar	Prozent
11012012 Reinickendorf				
100/200		Gebäude- und Freifläche	3 649	40,8
	110	Gebäude- und Freifläche Öffentliche Zwecke	379	4,2
	130	Gebäude- und Freifläche Wohnen	2 436	27,3
	140	Gebäude- und Freifläche Handel und Dienstleistungen	130	1,5
	170	Gebäude- und Freifläche Gewerbe und Industrie	339	3,8
	210	Gebäude- und Freifläche Mischnutzung mit Wohnen	97	1,1
	230	Gebäude- und Freifläche zu Verkehrsanlagen	13	0,1
	250	Gebäude- und Freifläche zu Versorgungsanlagen	39	0,4
	260	Gebäude- und Freifläche zu Entsorgungsanlagen	7	0,1
	270	Gebäude- und Freifläche Land- und Forstwirtschaft	18	0,2
	280	Gebäude- und Freifläche Erholung	121	1,4
	290	Gebäude- und Freifläche ungenutzt	69	0,8
	1/2	Gebäude- und Freifläche, nicht weiter untergliedert	—	—
300		Betriebsfläche	12	0,1
	310	Betriebsfläche Abbauand	—	—
	320	Betriebsfläche Halde	—	—
	330	Betriebsfläche Lagerplatz	6	0,1
	340	Betriebsfläche Versorgungsanlage	2	0,0
	350	Betriebsfläche Entsorgungsanlage	3	0,0
	360	Betriebsfläche ungenutzt	0	0,0
	3	Betriebsfläche, nicht weiter untergliedert	—	—
400		Erholungsfläche	782	8,8
	410	Sportfläche	82	0,9
	420	Grünanlage	699	7,8
	430	Campingplatz	1	0,0
	4	Erholungsfläche, nicht weiter untergliedert	—	—
500		Verkehrsfläche	1 423	15,9
	510	Straße	787	8,8
	520	Weg	40	0,4
	530	Platz	16	0,2
	540	Bahngelände	121	1,4
	550	Flugplatz	457	5,1
	560	Schiffsverkehr	0	0,0
	580	Verkehrsfläche ungenutzt	2	0,0
	590	Verkehrsbegleitfläche	—	—
	5	Verkehrsfläche, nicht weiter untergliedert	—	—
600		Landwirtschaftsfläche	293	3,3
	610	Ackerland	172	1,9
	620	Grünland	105	1,2
	630	Gartenland	14	0,2
	640	Weingarten	—	—
	650	Moor	0	0,0
	660	Heide	—	—
	670	Obstanbaufläche	—	—
	680	Landwirtschaftliche Betriebsfläche	1	0,0
	690	Brachland	1	0,0
	6	Landwirtschaftsfläche, nicht weiter untergliedert	—	—

**4 Nutzungsarten der Bodenfläche in den Bezirken Berlins am 31.12.2011
nach Art der tatsächlichen Nutzung**

AdV- Nutzungsarten- schlüssel	Schlüssel- nummer	Regionale Gliederung — Nutzungsart	Fläche	Anteil an der regionalen Gliederungseinheit
			Hektar	Prozent
700		Waldfläche	1 926	21,6
	710	Laubwald	–	–
	720	Nadelwald	–	–
	730	Mischwald	1 881	21,1
	740	Gehölz	45	0,5
	760	Forstwirtschaftliche Betriebsfläche	–	–
	7	Waldfläche, nicht weiter untergliedert	–	–
800		Wasserfläche	729	8,2
	810	Fluss	159	1,8
	820	Kanal	–	–
	830	Hafen	9	0,1
	840	Bach	–	–
	850	Graben	41	0,5
	860	See	484	5,4
	870	Küstengewässer	–	–
	880	Teich, Weiher	9	0,1
	890	Sumpf	27	0,3
	8	Wasserfläche, nicht weiter untergliedert	–	–
900		Flächen anderer Nutzung	120	1,3
	910	Übungsgelände	2	0,0
	920	Schutzfläche	10	0,1
	930	Historische Anlage	1	0,0
	940	Friedhof	105	1,2
	950	Unland	3	0,0
	9	Flächen anderer Nutzung, nicht weiter untergliedert	–	–
999		Bodenfläche insgesamt	8 933	100,0

**4 Nutzungsarten der Bodenfläche in den Bezirken Berlins am 31.12.2011
nach Art der tatsächlichen Nutzung**

AdV- Nutzungsarten- schlüssel	Schlüssel- nummer	Regionale Gliederung — Nutzungsart	Fläche	Anteil an der regionalen Gliederungseinheit
			Hektar	Prozent
11000000 Berlin				
100/200		Gebäude- und Freifläche	36 925	41,4
	110	Gebäude- und Freifläche Öffentliche Zwecke	4 453	5,0
	130	Gebäude- und Freifläche Wohnen	21 044	23,6
	140	Gebäude- und Freifläche Handel und Dienstleistungen	2 022	2,3
	170	Gebäude- und Freifläche Gewerbe und Industrie	3 456	3,9
	210	Gebäude- und Freifläche Mischnutzung mit Wohnen	1 397	1,6
	230	Gebäude- und Freifläche zu Verkehrsanlagen	313	0,4
	250	Gebäude- und Freifläche zu Versorgungsanlagen	434	0,5
	260	Gebäude- und Freifläche zu Entsorgungsanlagen	189	0,2
	270	Gebäude- und Freifläche Land- und Forstwirtschaft	207	0,2
	280	Gebäude- und Freifläche Erholung	1 352	1,5
	290	Gebäude- und Freifläche ungenutzt	2 056	2,3
	1/2	Gebäude- und Freifläche, nicht weiter untergliedert	—	—
300		Betriebsfläche	811	0,9
	310	Betriebsfläche Abbauland	5	0,0
	320	Betriebsfläche Halde	12	0,0
	330	Betriebsfläche Lagerplatz	166	0,2
	340	Betriebsfläche Versorgungsanlage	184	0,2
	350	Betriebsfläche Entsorgungsanlage	305	0,3
	360	Betriebsfläche ungenutzt	139	0,2
	3	Betriebsfläche, nicht weiter untergliedert	—	—
400		Erholungsfläche	10 641	11,9
	410	Sportfläche	926	1,0
	420	Grünanlage	9 677	10,9
	430	Campingplatz	37	0,0
	4	Erholungsfläche, nicht weiter untergliedert	—	—
500		Verkehrsfläche	13 283	14,9
	510	Straße	9 749	10,9
	520	Weg	545	0,6
	530	Platz	404	0,5
	540	Bahngelände	2 005	2,2
	550	Flugplatz	458	0,5
	560	Schiffsverkehr	5	0,0
	580	Verkehrsfläche ungenutzt	18	0,0
	590	Verkehrsbegleitfläche	99	0,1
	5	Verkehrsfläche, nicht weiter untergliedert	—	—
600		Landwirtschaftsfläche	3 738	4,2
	610	Ackerland	2 464	2,8
	620	Grünland	511	0,6
	630	Gartenland	169	0,2
	640	Weingarten	0	0,0
	650	Moor	51	0,1
	660	Heide	10	0,0
	670	Obstanbaufläche	22	0,0
	680	Landwirtschaftliche Betriebsfläche	21	0,0
	690	Brachland	490	0,5
	6	Landwirtschaftsfläche, nicht weiter untergliedert	—	—

**4 Nutzungsarten der Bodenfläche in den Bezirken Berlins am 31.12.2011
nach Art der tatsächlichen Nutzung**

AdV- Nutzungsarten- schlüssel	Schlüssel- nummer	Regionale Gliederung — Nutzungsart	Fläche	Anteil an der regionalen Gliederungseinheit
			Hektar	Prozent
700		Waldfläche	16 328	18,3
	710	Laubwald	173	0,2
	720	Nadelwald	385	0,4
	730	Mischwald	15 102	16,9
	740	Gehölz	661	0,7
	760	Forstwirtschaftliche Betriebsfläche	6	0,0
	7	Waldfläche, nicht weiter untergliedert	0	0,0
800		Wasserfläche	5 968	6,7
	810	Fluss	2 406	2,7
	820	Kanal	386	0,4
	830	Hafen	41	0,0
	840	Bach	0	0,0
	850	Graben	281	0,3
	860	See	2 669	3,0
	870	Küstengewässer	–	–
	880	Teich, Weiher	130	0,1
	890	Sumpf	55	0,1
	8	Wasserfläche, nicht weiter untergliedert	–	–
900		Flächen anderer Nutzung	1 481	1,7
	910	Übungsgelände	9	0,0
	920	Schutzfläche	46	0,1
	930	Historische Anlage	43	0,0
	940	Friedhof	1 089	1,2
	950	Unland	295	0,3
	9	Flächen anderer Nutzung, nicht weiter untergliedert	–	–
999		Bodenfläche insgesamt	89 175	100,0

Das Amt für Statistik Berlin-Brandenburg

Das Amt für Statistik Berlin-Brandenburg ist für beide Länder die zentrale Dienstleistungseinrichtung auf dem Gebiet der amtlichen Statistik. Das Amt erbringt Serviceleistungen im Bereich Information und Analyse für die breite Öffentlichkeit, für alle gesellschaftlichen Gruppen sowie für Kunden aus Verwaltung und Politik, Wirtschaft und Wissenschaft. Kerngeschäft des Amtes ist die Durchführung der gesetzlich angeordneten amtlichen Statistiken für Berlin und Brandenburg. Das Amt erhebt die Daten, bereitet sie auf, interpretiert und analysiert sie und veröffentlicht die Ergebnisse. Die Grundversorgung aller Nutzer mit statistischen Informationen erfolgt unentgeltlich, im Wesentlichen über das Internet und den Informationsservice. Daneben werden nachfrage- und zielgruppenorientierte Standardauswertungen zu Festpreisen angeboten. Kundenspezifische Aufbereitung / Beratung zu kostendeckenden Preisen ergänzt das Spektrum der Informationsbereitstellung.

Amtliche Statistik im Verbund

Die Statistiken werden bundesweit nach einheitlichen Konzepten, Methoden und Verfahren arbeitsteilig erstellt. Die statistischen Ämter der Länder sind dabei grundsätzlich für die Durchführung der Erhebungen, für die Aufbereitung und Veröffentlichung der Länderergebnisse zuständig. Durch diese Kooperation in einem „Statistikverbund“ entstehen für alle Länder vergleichbare und zu einem Bundesergebnis zusammenführbare Erhebungsergebnisse.

Produkte und Dienstleistungen

Informationsservice

info@statistik-bbb.de
mit statistischen Informationen für jedermann und Beratung sowie maßgeschneiderte Aufbereitungen von Daten über Berlin und Brandenburg.
Auskunft, Beratung, Pressedienst sowie Fachbibliothek.

Standort Potsdam

Behlertstraße 3a, 14467 Potsdam
Tel. 0331 8173 - 1777
Fax 030 9028 - 4091
Mo – Do 9 – 15 Uhr, Fr 9 – 14 Uhr

Standort Berlin

Alt-Friedrichsfelde 60, 10315 Berlin

Bibliothek
Tel. 030 9021 - 3540
Mo – Do 9 – 15 Uhr, Fr 9 – 14 Uhr

Internet-Angebot

www.statistik-berlin-brandenburg.de
mit aktuellen Daten, Pressemitteilungen, Statistischen Berichten zum kostenlosen Herunterladen, regionalstatistischen Informationen, Wahlstatistiken und -analysen sowie einem Überblick über das gesamte Leistungsspektrum des Amtes.

Statistische Jahrbücher

mit einer Vielzahl von Tabellen aus nahezu allen Arbeitsgebieten der amtlichen Statistik.

Statistische Berichte

mit Ergebnissen der einzelnen Statistiken in Tabellen in tiefer sachlicher Gliederung und Grafiken zur Veranschaulichung von Entwicklungen und Strukturen.
Mit dieser Reihe werden die bisherigen Veröffentlichungen Statistischer Berichte aus dem Landesbetrieb für Datenverarbeitung und Statistik Land Brandenburg sowie dem Statistischen Landesamt Berlin fortgesetzt.

Datenangebot aus dem Sachgebiet

Informationen zu dieser Veröffentlichung

Referat 35 B
Tel. 030 9021-3050
Fax 030 9021-3041
birger.schmidt@statistik-bbb.de

Weitere Veröffentlichungen zum Thema

Statistische Berichte:

- Siedlungs- und Verkehrsfläche
A V 5