

Statistischer Bericht

AI - Zensus / 11

Zensus 2011

**Haushalte und Familien
der Landkreise und kreisfreien Städte
in Thüringen am 9. Mai 2011**

Endgültige Ergebnisse

Bestell-Nr. 01908

Zeichenerklärung

- nichts vorhanden (genau Null)
- () Aussagewert aufgrund der Abweichung infolge der Geheimhaltung eingeschränkt
- . Zahlenwert aufgrund der Abweichung infolge der Geheimhaltung gesperrt

Anmerkung: Abweichungen in den Summen erklären sich aus dem Runden von Einzelwerten und dem eingesetzten Geheimhaltungsverfahren.

Herausgeber:

Thüringer Landesamt für Statistik

Europaplatz 3, 99091 Erfurt

Postfach 900163, 99104 Erfurt

Telefon: 0361 37-84642 / 84647

Telefax 0361 37-84699

Internet: www.statistik.thueringen.de

E-Mail: auskunft@statistik.thueringen.de

Auskunft erteilt:

Referat: Zensus

E-Mail: info.zensus@statistik.thueringen.de

Telefon: 0361 37-84333

Herausgegeben im Dezember 2015

Heft-Nr.: 242/15

Preis: 6,25 Euro

© Thüringer Landesamt für Statistik, Erfurt, 2015

Vervielfältigung und Verbreitung, auch auszugsweise, mit Quellenangabe gestattet.

Inhaltsverzeichnis

Seite

Vorbemerkungen

3

1. Haushalte

Karte / Grafik

Durchschnittliche Haushaltsgröße am 9.5.2011 nach Kreisen	11
Anteil der Einpersonenhaushalte an allen Haushalten am 9.5.2011 nach Kreisen	11

Tabellen

Haushalte am 9.5.2011	
1.1. ... nach Haushaltsgröße und Kreisen	12
1.2. ... nach Haushaltstyp und Kreisen	13
1.3. ... nach Anzahl der Räume in Wohnungen und Kreisen	14
1.4. ... nach Wohnfläche in Wohnungen und Kreisen	15
1.5. ... nach Wohneigentumsverhältnis und Kreisen	16
1.6. ... nach Art des Gebäudes und Kreisen	17
1.7. ... nach Anzahl der Wohnungen im Gebäude und Kreisen	18
1.8. Haushalte mit und ohne Seniorinnen und Senioren am 9.5.2011 nach Kreisen	19
Personen in Einpersonenhaushalten am 9.5.2011	
1.9. ... nach Alter (5 Altersklassen) und Kreisen	20
1.10. ... nach Familienstand und Kreisen	21

2. Familien

Karte / Grafik

Familien mit mindestens einem minderjährigen Kind nach Typ der Kernfamilie am 9.5.2011 nach Kreisen	25
Durchschnittliche Anzahl der Kinder unter 18 Jahren in Familien mit mindestens einem minderjährigen Kind am 9.5.2011 nach Kreisen	25

Tabellen

Familien am 9.5.2011	
2.1. ... nach Größe der Kernfamilie und Kreisen	26
2.2. ... nach Typ der Kernfamilie und Kreisen	27
2.3. ... nach Familientyp und durchschnittlicher Wohnfläche in Wohnungen und Kreisen	28
2.4. ... nach Familientyp, Anzahl der Wohnungen im Gebäude und Kreisen	29
2.5. ... nach Familientyp, Wohnfläche in Wohnungen und Kreisen	30
2.6. ... nach Familientyp, Alter der Kinder und Kreisen	31
2.7. Familien mit Kindern am 9.5.2011 nach Anzahl der Räume in der Wohnung und Kreisen	32
2.8. Ehepaare und und nichteheliche Lebensgemeinschaften mit und ohne Kinder am 9.5.2011 nach Kreisen	33
2.9. Durchschnittliche Zahl der Kinder unter 18 Jahren pro Familien mit mindestens einem minderjährigen Kind am 9.5.2011 nach Typ der Kernfamilie und Kreisen	34
2.10. Familien mit mindestens einem minderjährigen Kind am 9.5.2011 nach Anzahl Kinder unter 18 Jahren und Kreisen	35

Vorbemerkungen

Einführung

Der Zensus 2011 war eine Bevölkerungs-, Gebäude- und Wohnungszählung zum Stichtag 9.5.2011. Er liefert nicht nur Strukturinformationen zur Bevölkerung, zum Gebäude- und Wohnungsbestand sondern auch zu Haushalten und Familien im Freistaat Thüringen. Anhand dieses Statistischen Berichts soll ein Überblick über Ergebnisse zu Haushalten und Familien für Thüringen gegeben werden. Im vorliegenden Heft werden dafür die wichtigsten Strukturinformationen der Landkreise und kreisfreien Städte zusammengefasst. Damit liegt ein Nachschlagewerk vor, das den interessierten Nutzern eine übersichtliche und konzentrierte Sammlung der wesentlichen Ergebnisse des Zensus 2011 zu Haushalten und Familien auf Ebene der Landkreise und kreisfreien Städte Thüringens gibt.

Die Veröffentlichung bezieht sich einheitlich auf die Gebietsstruktur und die Bevölkerung am 9.5.2011. Die vorliegende Publikation präsentiert die endgültigen Ergebnisse des Zensus 2011.

Rechtliche Grundlagen

Mit der Verordnung (EG) Nr. 763/2008 des Europäischen Parlaments und des Rates vom 9. Juli 2008 über Volks- und Wohnungszählungen wird für alle Mitgliedstaaten die Durchführung von Zählungen im Abstand von zehn Jahren vorgeschrieben. Die rechtlichen Grundlagen des Zensus 2011 in Deutschland bilden das Zensusvorbereitungsgesetz 2011 (ZensVorbG 2011), das Zensusgesetz 2011 (ZensG 2011), die Stichprobenverordnung Zensusgesetz 2011 (StichprobenV) sowie die jeweiligen landesrechtlichen Regelungen. Die Durchführung für Thüringen wurde im Thüringer Gesetz zur Ausführung des Zensusgesetzes 2011 (ThürAGZensG 2011) vom 26. Juni 2010 geregelt.

Nach § 1 Abs. 1 ZensG 2011 führten die Statistischen Ämter des Bundes und der Länder eine Bevölkerungs-, Gebäude- und Wohnungszählung (Zensus) mit Stand vom 9.5.2011 (Berichtszeitpunkt) als Bundesstatistik durch. Gemäß § 1 Abs. 3 ZensG 2011 dient der Zensus unter anderem der Gewinnung von Grunddaten für das Gesamtsystem der amtlichen Statistik sowie von Strukturdaten als Datengrundlage für vielfältige politische Entscheidungen.

Methodische Hinweise

Zur Umsetzung des Zensus 2011 wurde in Deutschland erstmals ein registergestütztes Verfahren angewandt. Dabei sind, im Unterschied zur Volkszählung 1987 in den alten Bundesländern bzw. 1981 in der ehemaligen DDR, nicht mehr alle Bürgerinnen und Bürger befragt worden, sondern es wurde soweit wie möglich auf Verwaltungsregister zurückgegriffen. Ausgehend von vorhandenen Melderegisterdaten erfolgten im Zensus eine Reihe primärstatistischer Erhebungen mit dem Ziel, Fehler in den Melderegistern wie Karteileichen (Übererfassungen) und Fehlbestände (Untererfassungen) zu ermitteln und im Zensusdatenbestand zu bereinigen.

Ein Verfahren zur Korrektur der Angaben aus den Melderegistern für alle Gemeinden, unabhängig von deren Größe, war zunächst die Mehrfachfalluntersuchung. Dabei wurde durch einen Abgleich sämtlicher konsolidierter Melderegisterbestände geprüft, ob Personen bundesweit mehrfach, d.h. mit mehreren alleinigen Wohnungen oder Hauptwohnungen (Mehrfachfälle) erfasst waren.

Für Gemeinden mit mindestens 10 000 Einwohnern diente als weiteres Korrekturverfahren die Haushaltebefragung auf Stichprobenbasis. Die Stichprobe wurde als geschichtete Zufallsstichprobe konzipiert und alle an den ausgewählten Anschriften wohnhaften Personen befragt. Insgesamt gaben in Thüringen fast 9% aller Einwohnerinnen und Einwohner im Zuge der Durchführung des Zensus Auskunft über ihre Lebensverhältnisse am 9. Mai 2011. Die Haushaltebefragung diente zum einen der Feststellung, ob Personen, die im Melderegister verzeichnet waren, tatsächlich an der angegebenen Anschrift wohnten, und zum anderen der Feststellung, ob an einer Anschrift Personen tatsächlich wohnten, die nicht im Melderegister verzeichnet waren.

Für Gemeinden mit weniger als 10 000 Einwohnern ist mit der „Befragung zur Klärung von Unstimmigkeiten“ ein anderes Korrekturverfahren gewählt worden. Hierbei wurden nur Unstimmigkeiten zwischen den Ergebnissen der Gebäude- und Wohnungszählung und den Angaben aus dem Melderegister bezüglich der Anzahl der dort zum 9. Mai 2011 wohnhaften Personen untersucht.

Zeitgleich mit der Ermittlung der Einwohnerzahlen erfolgte im Rahmen des Zensus 2011 eine Gebäude- und Wohnungszählung. Diese als Vollerhebung realisierte Erhebung lieferte Informationen zu Gebäuden mit Wohnraum und bewohnten Unterkünften sowie zu den darin befindlichen Wohnungen. Zu rein gewerblich genutzten Objekten wurden keine Informationen erhoben.

Um die Angaben für Haushalte und Familien zu ermitteln, wurden die für die einzelnen Anschriften vorliegenden Personeninformationen den in der Gebäude- und Wohnungszählung erfassten Wohnungen zugeordnet. Da die Wohnungen in einem Gebäude unterschiedlich groß und von unterschiedlich vielen Personen bewohnt sein konnten, die Melderegister aber nur Auskunft über Personen an einer Anschrift gaben, mussten anhand von verschiedenen Hilfsmerkmalen (z. B. Verzeigerungen, Einzugsdatum, Namen der Bewohner aus der Gebäude- und Wohnungszählung) die Personen statistisch den einzelnen Wohnungen zugeordnet werden.

Dieses statistische Verfahren der Haushaltgenerierung bildete im Ergebnis die Wohnhaushalte an einer Anschrift ab, sodass verschiedene Merkmale für Haushalte und Familien nachgewiesen werden konnten (z. B. durchschnittliche Wohnungsgröße von Familien mit drei Kindern).

Die so ermittelten Ergebnisse zu Haushalten und Familien werden in diesem statistischen Bericht vorgestellt.

Bei allen Veröffentlichungen der amtlichen Statistik in Deutschland gilt, dass die Einzelangaben der Befragung grundsätzlich geheim zu halten sind (§ 16 Bundesstatistikgesetz). Beim Zensus wird die Geheimhaltung durch ein datenveränderndes Verfahren mit der Bezeichnung SAFE (Verfahren zur Sicherer Anonymisierung für Einzeldaten) gewährleistet. Dieses Verfahren stellt sicher, dass bereits vor Erstellung einer Ergebnistabelle auf tiefster Ebene kein Datensatz vorhanden ist, welcher Rückschlüsse auf Einzelfälle zulässt. Es kann deshalb zu Abweichungen von der realen Fallzahl kommen.

Diejenigen Werte in Tabellenfeldern, welche im Vergleich VOR und NACH Geheimhaltung zu große Abweichungen aufweisen, werden durch eine runde Klammer "()" gekennzeichnet. Sind diese Abweichungen aus statistischer Sicht zu groß, werden sie gesperrt. In diesen Fällen werden die Werte jeweils durch einen Punkt ersetzt.

Weiterführende methodische Informationen zum Zensusmodell und zur Geheimhaltung stehen Ihnen unter www.zensus2011.de zur Verfügung.

Begriffliche Erläuterungen

Haushalts- und Familienmerkmale

Haushalte

Haushalte sind Personengemeinschaften, die zusammen wohnen und die eine eigene Haushaltsführung aufweisen. Personen in Gemeinschafts- bzw. Anstaltshaushalten werden hierbei nicht berücksichtigt.

Ein Haushalt besteht aus mindestens einer Person. Zugrunde gelegt wird dabei das „Konzept des gemeinsamen Wohnens“. Alle Personen, die unabhängig von ihrem Wohnungsstatus (Haupt-/Nebenwohnsitz) gemeinsam in einer Wohnung leben, gelten als Mitglieder desselben Haushalts, so dass es einen Haushalt pro belegte Wohnung gibt. Eine Person des Haushalts wird hierbei als Bezugsperson bestimmt. Ausgehend von dieser Person werden der Haushaltstyp und die Stellung der weiteren Personen im Haushalt festgelegt.

Seniorenstatus eines Haushalts

Dieses Merkmal beschreibt einen Haushalt in Abhängigkeit vom Alter der in einem Haushalt wohnhaften Personen. Hierbei wird zwischen Haushalten mit ausschließlich Senioren, mit Senioren und Jüngeren sowie ohne Senioren unterschieden. Als Senioren gelten diejenigen Personen, welche zum Zensusstichtag 9. Mai 2011 das 65. Lebensjahr vollendet haben.

Familien

Familien umfassen Personen, die zu demselben Haushalt gehören und die in einer verwandtschaftlichen Beziehungen zueinander stehen. Eine Familie besteht immer aus zwei oder mehr Personen.

Kernfamilie

Das verwendete Familienkonzept beschränkt die Beziehungen zwischen Vorfahren und Nachfahren auf direkte Beziehungen (ersten Grades), d.h. auf Beziehungen zwischen Eltern und Kindern ein. Eine Kernfamilie setzt sich zusammen aus der Bezugsperson des Haushalts – d.h. eine nach Alter, Familienstand und Geschlecht festgelegte zentrale Person des privaten Haushalts – dem Partner der Bezugsperson und/oder dem/den Kind(ern) der Bezugsperson und/oder des Partners der Bezugsperson. Weitere in dem Haushalt wohnhafte Personen werden nicht berücksichtigt.

Haushalts- bzw. Familientyp

Der Familientyp beschreibt, ob, und wenn ja in welchen Konstellationen die Personen der Familie gemeinschaftlich leben, wobei der Fokus auf der Existenz von Kindern liegt. Unterschieden werden Paare (mit und ohne Kinder) und alleinerziehende Elternteile.

Paare

Der Begriff Paar umfasst Paare in einer Ehe, Paare in einer eingetragenen Lebenspartnerschaft und Paare in einer nichtehelichen Lebensgemeinschaft, die jeweils in einem Haushalt zusammenleben.

Ehepaare

Ein Ehepaar ist ein gemäß gesetzlichem Familienstand zum Stichtag verheiratetes verschiedengeschlechtliches Paar in einem Haushalt.

Eingetragene Lebenspartnerschaften

Eine eingetragene Lebenspartnerschaft ist ein gemäß gesetzlichem Familienstand zum Stichtag rechtlich anerkanntes gleichgeschlechtliches Paar in einem Haushalt.

Nichteheliche Lebensgemeinschaften

Eine nichteheliche Lebensgemeinschaft ist ein gemischtgeschlechtliches Paar in einem Haushalt, das gemäß gesetzlichem Familienstand zum Stichtag nicht miteinander verheiratet war.

Alleinerziehende Elternteile

Eine alleinerziehende Mutter oder ein alleinerziehender Vater ist ein Elternteil ohne Partner mit mindestens einem Kind innerhalb eines Haushalts.

Kinder

Unter Kind ist ein leiblicher Sohn bzw. ein Stief- oder Adoptivsohn oder eine leibliche Tochter bzw. eine Stief- oder Adoptivtochter (ungeachtet des Alters) zu verstehen, dessen bzw. deren üblicher Aufenthaltsort sich im Haushalt mindestens eines Elternteils befindet.

Mehrpersonenhaushalte ohne Kernfamilie

Unter Mehrpersonenhaushalten ohne Kernfamilie werden Mehrpersonenhaushalte zusammengefasst, die durch die zuvor genannten Kategorien nicht abgedeckt sind, wie etwa nicht eingetragene Lebenspartnerschaften gleichgeschlechtlicher Paare, Wohngemeinschaften, Großeltern-Enkel-Haushalte ohne Elternteile etc.

Familienstand

Das Merkmal gibt an, welchen personenrechtlichen Familienstand eine Person hat. Der personenrechtliche Familienstand wird nach dem Personenstandsgesetz sowie nach dem Gesetz über die eingetragene Lebenspartnerschaft ausgewiesen.

Durchschnittliche Haushaltsgröße

Die durchschnittliche Haushaltsgröße ist das Verhältnis der Anzahl aller in privaten Haushalten lebenden Personen zur Gesamtzahl der privaten Haushalte. Mit berücksichtigt sind Nebenwohnsitzpersonen.

Durchschnittliche Größe der Kernfamilie

Die durchschnittliche Größe der Kernfamilie ist das Verhältnis der Anzahl aller in Kernfamilien lebenden Personen zur Gesamtzahl der Kernfamilien.

Gebäudemerkmale

Gebäude

Gebäude sind selbstständig benutzbare, überdachte Bauwerke, die auf Dauer errichtet sind. Dabei kommt es nicht auf die Umschließung durch Wände an, die Überdachung allein ist ausreichend. Bei Doppel-, Gruppen- oder Reihenhäusern gilt jeder Teil, der von dem anderen durch eine Trennwand geschieden ist, als selbstständiges Gebäude. Bei Wohnblöcken mit mehreren Zugängen wird jeder Gebäudeteil mit eigenem Zugang als ein einzelnes Gebäude gezählt. Nicht zu den Gebäuden zählen Unterkünfte, wenn sie nur für begrenzte Dauer errichtet und/oder von geringem Wohnwert sind. Ebenfalls nicht erfasst werden behelfsmäßige Nichtwohnbauten und frei stehende selbstständige Konstruktionen.

Gebäude mit Wohnraum

Als Gebäude mit Wohnraum zählt jedes freistehende Bauwerk oder jedes Bauwerk in einer Gruppe von aneinandergrenzenden Bauwerken, die durch eine Brandmauer getrennt sind. In der Regel sind die aneinandergrenzenden Bauwerke daran zu erkennen, dass sie jeweils einen eigenen Eingang und ein eigenes Treppenhaus haben mit mindestens einer Wohnung, unabhängig davon, ob diese bewohnt sind oder leer stehen.

Bewohnte Unterkünfte

Bewohnte Unterkünfte sind behelfsmäßige Bauten, die zum Zählungstichtag als alleinige Wohnungen bewohnt waren, oder wenn in ihnen am Zählungstichtag mindestens eine Person mit Hauptwohnsitz gemeldet war. Hierzu zählen z.B. Wohnbaracken, Bauwagen, Wohnwagen, Gartenlauben, Schrebergartenhütten, Jagdhütten, Weinberghütten, fest verankerte Wohnschiffe und Wohncontainer.

Wohngebäude

Wohngebäude sind Gebäude, die mindestens zur Hälfte der Gesamtnutzfläche zu Wohnzwecken genutzt werden. Zu den Wohngebäuden gehören auch die Wohnheime mit eigener Haushaltsführung der Bewohner.

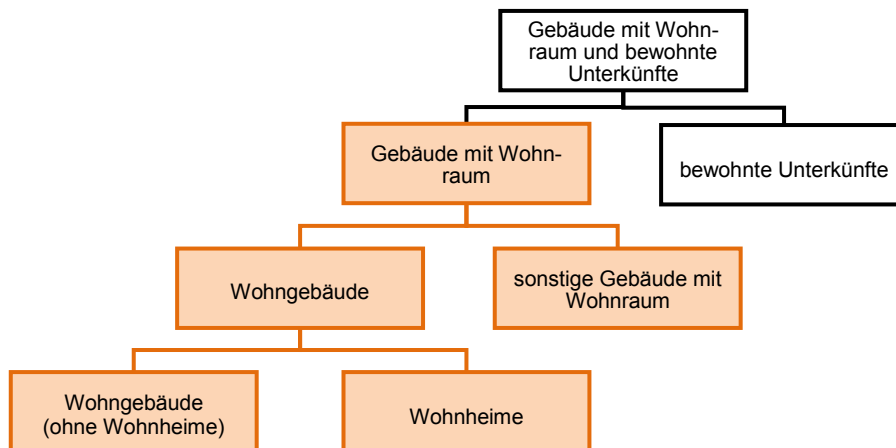
Sonstige Gebäude mit Wohnraum

Gebäude, die überwiegend für Nichtwohnzwecke bestimmt sind, das heißt Gebäude, in denen mehr als die Hälfte der Gesamtnutzfläche Nichtwohnzwecken dient (z.B. Büro- und Verwaltungsgebäude, Anstaltsgebäude, Fabrikgebäude, Hotels usw.).

Wohnheime

Wohnheime sind Wohngebäude, die primär den Wohnbedürfnissen bestimmter Bevölkerungskreise dienen. Wohnheime besitzen Gemeinschaftsräume. Die Bewohner von Wohnheimen führen jedoch einen eigenen Haushalt. Dazu zählen z.B. Studentenwohnheime. Wohnheime ohne eigene Haushaltsführung der Bewohner, z.B. Alten-/Pflegeheime, werden hier nicht betrachtet.

Systematik der Gebäude beim Zensus 2011



Wohnungsmerkmale

Wohnung

Unter einer Wohnung sind nach außen abgeschlossene, zu Wohnzwecken bestimmte, in der Regel zusammenliegende Räume in Gebäuden und bewohnten Unterkünften zu verstehen, die die Führung eines eigenen Haushaltes ermöglichen.

Wohnungen haben einen eigenen Eingang unmittelbar vom Freien, von einem Treppenhaus oder einem Vorraum. Zur Wohnung können aber auch außerhalb des eigentlichen Wohnungsabschlusses liegende zu Wohnzwecken ausgebaute Keller- oder Bodenräume (z.B. Mansarden) gehören.

Ferien- oder Freizeitwohnung

Eine Ferien- oder Freizeitwohnung ist eine Wohnung, in der Personen lediglich ihre Freizeit verbringen (z. B. am Wochenende, während des Urlaubs, der Ferien usw.). Sie kann von einem privaten Eigentümer selbst genutzt oder dauerhaft an eine dritte Person zur Freizeitnutzung vermietet oder kostenlos überlassen werden. Ferienwohnungen, die ständig gewerblich-hotelmäßig genutzt werden, gehören nicht dazu.

Vom Eigentümer bewohnte Wohnung

Wenn mindestens einer der Bewohner Eigentümer/-in der Wohnung ist, gilt die Wohnung als vom Eigentümer/von der Eigentümerin bewohnt. Neben Eigentümern/-innen können auch Untermieter in der Wohnung wohnen.

Zu Wohnzwecken vermietete (auch mietfrei) Wohnung

Die Wohnung gilt als zu Wohnzwecken vermietet, wenn die Wohnung zu Wohnzwecken vermietet oder mietfrei überlassen ist.

Diplomatenwohnung/Wohnung ausländischer Streitkräfte

Eine Diplomatenwohnung/Wohnung ausländischer Streitkräfte liegt immer dann vor, wenn mindestens einer der Bewohner oder eine der Bewohnerinnen einer ausländischen diplomatischen Vertretung, den ausländischen Streitkräften oder Ähnlichem angehört, unabhängig davon, ob es sich dabei um Eigentümer/-innen oder Mieter/-innen handelt.

Anzahl der Räume

Die Anzahl der Räume umfasst alle Wohn-, Ess- und Schlafzimmer und andere separate Räume (z.B. bewohnbare Keller- und Bodenräume) von mindestens 6 m² Größe sowie abgeschlossene Küchen, unabhängig von deren Größe.

Ein Wohnzimmer mit einer Essecke, Schlaf- oder Kochnische wird als ein Raum gezählt. Bad, Toilette, Flur und Wirtschaftsräume werden grundsätzlich nicht mitgezählt.

Wohnfläche

Wohnfläche ist die Grundfläche der gesamten Wohnung. Zur Wohnung zählen auch außerhalb des eigentlichen Wohnungsabschlusses liegende Räume (z. B. Mansarden) sowie zu Wohnzwecken ausgebaut Keller- und Bodenräume.

Zur Ermittlung der Wohnfläche sind anzurechnen:

- voll: die Grundflächen von Räumen/Raumteilen mit einer lichten Höhe von mindestens 2 Metern;
- zur Hälfte: die Grundflächen von Räumen/Raumteilen mit einer lichten Höhe von mindestens 1 Meter, aber weniger als 2 Metern; unbeheizbare Wintergärten, Schwimmbäder und ähnliche nach allen Seiten geschlossene Räume;
- in der Regel zu einem Viertel, höchstens jedoch zur Hälfte: die Flächen von Balkonen, Loggien, Dachgärten, Terrassen.

Wohnräume

Wohnräume sind Räume, die für Wohnzwecke bestimmt sind und mindestens eine Wohnfläche von 6 m² haben, sowie alle Küchen, unabhängig von der Größe.

Durchschnittliche Anzahl der Räume je Wohnung

Die durchschnittliche Anzahl der Räume je Wohnung ist das Verhältnis zwischen der Gesamtzahl der Räume und der Gesamtzahl der Wohnungen für die betrachtete Gebäudeart. Nicht berücksichtigt sind: gewerblich genutzte Wohnungen und Diplomatenwohnungen/Wohnungen ausländischer Streitkräfte.

Durchschnittliche Wohnfläche je Wohnung

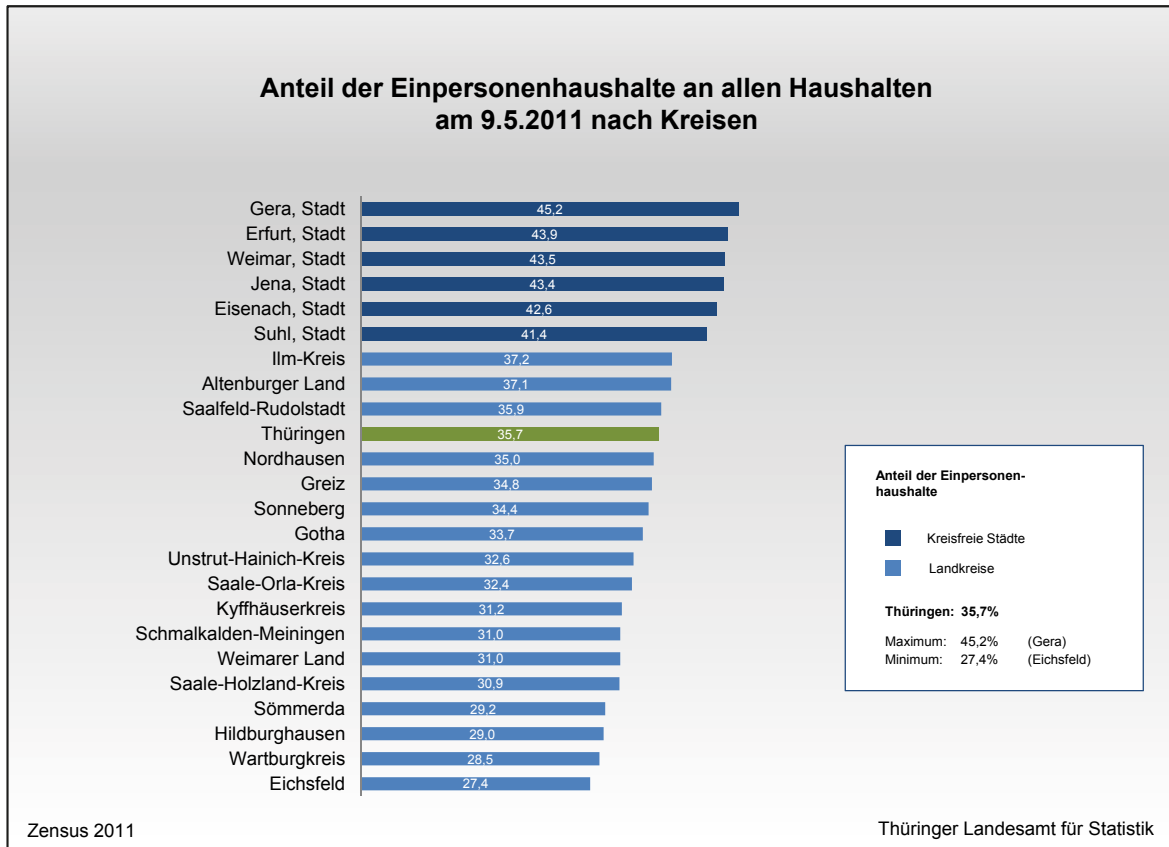
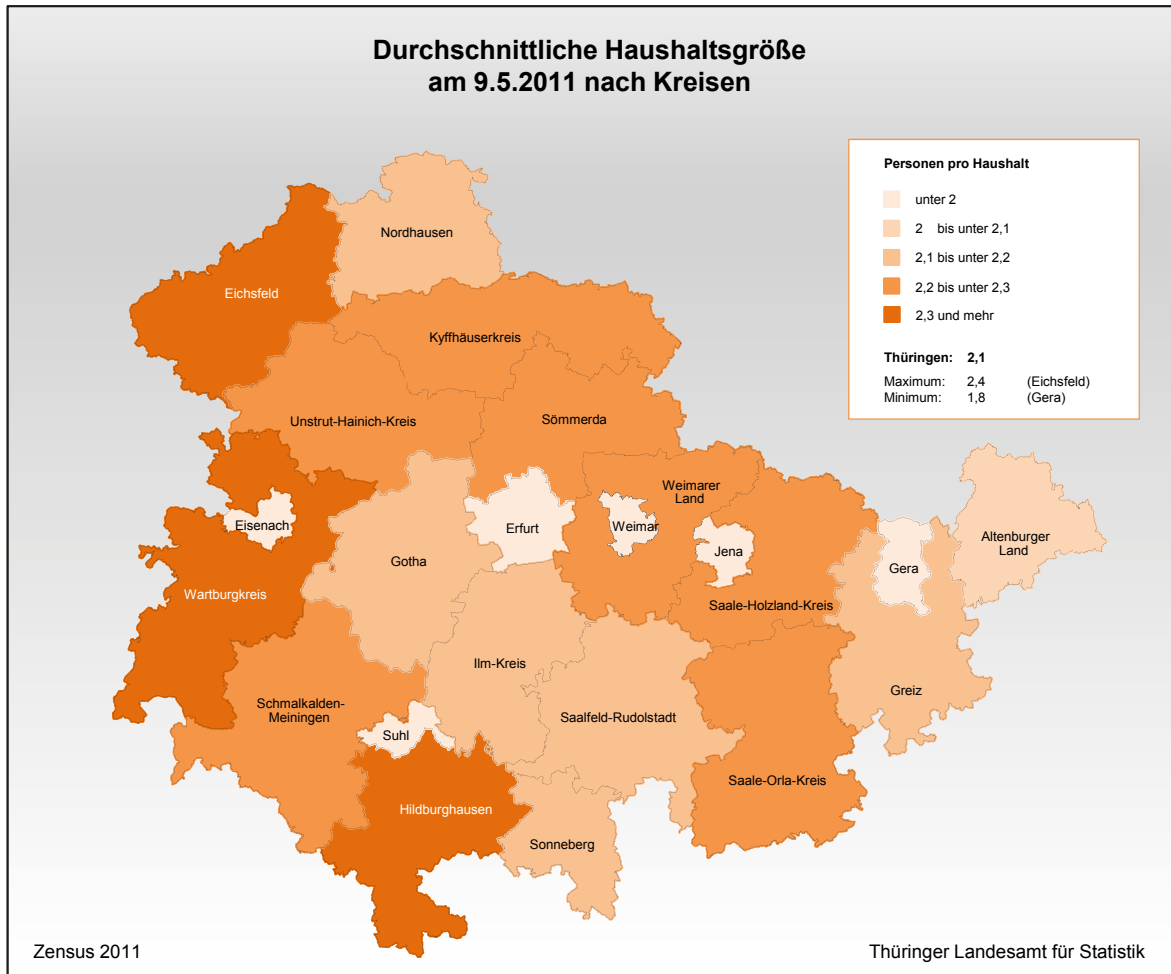
Die durchschnittliche Wohnfläche je Wohnung ist das Verhältnis zwischen der Gesamtwohnfläche in m² und der Gesamtzahl der Wohnungen. Nicht berücksichtigt sind: Diplomatenwohnungen/Wohnungen ausländischer Streitkräfte sowie gewerblich genutzte Wohnungen.

Abkürzungen

DDR Deutsche Demokratische Republik

TLS Thüringer Landesamt für Statistik

1. Haushalte



1.1. Haushalte am 9.5.2011 nach Haushaltsgröße und Kreisen

Kreisfreie Stadt Landkreis Land	Haushalte insgesamt	Davon mit ... Personen						Durch- schnittliche Haushalts- größe in Personen
		1	2	3	4	5	6 und mehr	
Stadt Erfurt	106 621	46 854	37 987	13 344	6 227	1 544	665	1,9
Stadt Gera	52 673	23 810	19 473	6 213	2 483	476	218	1,8
Stadt Jena	57 580	24 962	19 006	8 165	3 920	1 036	491	1,9
Stadt Suhl	19 634	8 123	7 537	2 548	1 066	252	(108)	1,9
Stadt Weimar	32 345	14 057	11 007	4 141	2 234	589	317	1,9
Stadt Eisenach	21 753	9 270	7 839	2 809	1 332	347	156	1,9
Eichsfeld	42 160	11 558	13 485	8 257	5 818	2 029	1 013	2,4
Nordhausen	41 719	14 610	14 995	7 299	3 454	965	396	2,1
Wartburgkreis	56 648	16 137	19 221	11 473	6 789	2 051	977	2,3
Unstrut-Hainich-Kreis	47 972	15 656	16 287	8 644	5 204	1 495	686	2,2
Kyffhäuserkreis	36 891	11 514	13 395	7 118	3 481	993	390	2,2
Schmalkalden-Meiningen	58 378	18 125	20 472	11 434	5 945	1 675	727	2,2
Gotha	64 073	21 570	23 847	10 934	5 618	1 470	634	2,1
Sömmerda	32 148	9 403	11 932	6 272	3 236	887	418	2,2
Hildburghausen	28 870	8 381	9 379	5 993	3 593	1 041	483	2,3
Ilm-Kreis	54 910	20 437	19 003	9 163	4 666	1 178	463	2,1
Weimarer Land	37 625	11 656	13 856	6 981	3 763	964	405	2,2
Sonneberg	28 157	9 681	9 965	5 145	2 391	670	305	2,1
Saalfeld-Rudolstadt	55 169	19 799	19 653	9 253	4 691	1 247	526	2,1
Saale-Holzland-Kreis	39 134	12 098	14 781	7 119	3 741	966	429	2,2
Saale-Orla-Kreis	39 891	12 943	13 886	7 386	4 061	1 106	509	2,2
Greiz	51 028	17 763	18 476	8 902	4 373	1 085	429	2,1
Altenburger Land	48 438	17 958	18 987	7 259	3 151	741	342	2,0
Thüringen	1 053 817	376 365	374 469	175 852	91 237	24 807	11 087	2,1
davon								
kreisfreie Städte	290 606	127 076	102 849	37 220	17 262	4 244	1 955	1,9
Landkreise	763 211	249 289	271 620	138 632	73 975	20 563	9 132	2,2

1.2. Haushalte am 9.5.2011 nach Haushaltstyp und Kreisen

Kreisfreie Stadt Landkreis Land	Haushalte insgesamt	Davon				
		Einpersonen- haushalte (Single- haushalte)	Paare ohne Kind(er)	Paare mit Kind(ern)	Alleinerzie- hende Elternteile	Mehrpersen- haushalte ohne Kernfamilie
Stadt Erfurt	106 621	46 854	30 134	17 271	9 422	2 940
Stadt Gera	52 673	23 810	16 197	7 353	4 288	1 025
Stadt Jena	57 580	24 962	15 672	9 299	3 992	3 655
Stadt Suhl	19 634	8 123	6 317	3 246	1 669	279
Stadt Weimar	32 345	14 057	8 582	5 367	2 741	1 598
Stadt Eisenach	21 753	9 270	6 478	3 766	1 877	362
Eichsfeld	42 160	11 558	10 916	14 863	3 737	1 086
Nordhausen	41 719	14 610	12 167	10 133	3 626	1 183
Wartburgkreis	56 648	16 137	15 971	18 224	5 477	839
Unstrut-Hainich-Kreis	47 972	15 656	13 388	13 419	4 587	922
Kyffhäuserkreis	36 891	11 514	11 158	10 117	3 565	537
Schmalkalden-Meiningen	58 378	18 125	16 591	16 612	5 615	1 435
Gotha	64 073	21 570	19 790	15 730	5 716	1 267
Sömmerda	32 148	9 403	9 856	8 896	3 267	726
Hildburghausen	28 870	8 381	7 540	9 315	3 198	436
Ilm-Kreis	54 910	20 437	15 553	12 537	4 832	1 551
Weimarer Land	37 625	11 656	11 729	10 304	3 339	597
Sonneberg	28 157	9 681	8 338	6 960	2 663	515
Saalfeld-Rudolstadt	55 169	19 799	15 854	12 795	5 392	1 329
Saale-Holzland-Kreis	39 134	12 098	12 552	10 514	3 286	684
Saale-Orla-Kreis	39 891	12 943	11 281	11 039	3 966	662
Greiz	51 028	17 763	15 612	12 723	4 288	642
Altenburger Land	48 438	17 958	16 529	9 842	3 412	697
Thüringen	1 053 817	376 365	308 205	250 325	93 955	24 967
davon						
kreisfreie Städte	290 606	127 076	83 380	46 302	23 989	9 859
Landkreise	763 211	249 289	224 825	204 023	69 966	15 108

1.3. Haushalte am 9.5.2011 nach Anzahl der Räume in Wohnungen und Kreisen

Kreisfreie Stadt Landkreis Land	Haushalte insgesamt	Davon in Wohnungen mit ... Räumen							Durch- schnittliche Anzahl der Räume
		1	2	3	4	5	6	7 und mehr	
Stadt Erfurt	106 621	2 538	14 056	30 734	35 364	14 071	5 838	4 020	3,8
Stadt Gera	52 673	2 152	6 544	14 997	17 743	7 210	2 464	1 563	3,7
Stadt Jena	57 580	5 937	7 967	15 221	16 525	6 611	2 995	2 324	3,5
Stadt Suhl	19 634	987	1 375	5 479	6 135	2 926	1 523	1 209	4,0
Stadt Weimar	32 345	1 583	2 794	8 659	10 381	4 962	2 291	1 675	3,9
Stadt Eisenach	21 753	291	1 688	5 234	7 064	4 518	1 733	1 225	4,1
Eichsfeld	42 160	(226)	1 684	7 365	10 455	8 256	6 042	8 132	5,0
Nordhausen	41 719	1 485	4 362	9 823	9 739	7 305	4 583	4 422	4,3
Wartburgkreis	56 648	337	2 301	9 817	15 517	11 087	8 193	9 396	4,9
Unstrut-Hainich-Kreis	47 972	543	3 300	9 725	12 420	8 812	6 460	6 712	4,6
Kyffhäuserkreis	36 891	508	2 350	5 966	9 797	7 751	5 478	5 041	4,7
Schmalkalden-Meiningen	58 378	546	2 902	10 793	15 910	11 035	8 413	8 779	4,8
Gotha	64 073	663	4 649	13 933	17 857	12 421	7 647	6 903	4,5
Sömmerda	32 148	277	1 632	5 485	8 046	7 044	5 092	4 572	4,8
Hildburghausen	28 870	224	1 188	4 303	6 967	5 580	4 605	6 003	5,1
Ilm-Kreis	54 910	1 614	3 828	11 876	14 979	10 701	6 249	5 663	4,4
Weimarer Land	37 625	459	2 187	7 074	9 925	7 537	5 402	5 041	4,7
Sonneberg	28 157	263	1 536	5 341	8 184	5 553	3 573	3 707	4,7
Saalfeld-Rudolstadt	55 169	1 206	4 188	12 476	15 364	9 527	6 128	6 280	4,4
Saale-Holzland-Kreis	39 134	632	2 243	6 784	9 936	8 862	5 772	4 905	4,7
Saale-Orla-Kreis	39 891	349	2 243	8 058	10 577	7 757	5 428	5 479	4,7
Greiz	51 028	934	3 270	11 729	14 441	9 641	6 113	4 900	4,4
Altenburger Land	48 438	643	4 293	12 694	14 429	8 236	4 603	3 540	4,2
Thüringen	1 053 817	24 397	82 580	233 566	297 755	187 403	116 625	111 491	4,4
davon									
kreisfreie Städte	290 606	13 488	34 424	80 324	93 212	40 298	16 844	12 016	3,8
Landkreise	763 211	10 909	48 156	153 242	204 543	147 105	99 781	99 475	4,6

1.4. Haushalte am 9.5.2011 nach Wohnfläche in Wohnungen und Kreisen

Kreisfreie Stadt Landkreis Land	Haushalte insgesamt	Davon in Wohnungen mit einer Wohnfläche von ... bis ... m ²							Durch- schnittliche Wohnfläche
		unter 40	40 - 59	60 - 79	80 - 99	100 - 119	120-139	140 und mehr	
Stadt Erfurt	106 621	9 075	33 073	32 874	13 739	8 201	5 109	4 550	71,7
Stadt Gera	52 673	5 303	15 724	16 865	7 603	3 422	2 055	1 701	70,1
Stadt Jena	57 580	8 688	15 452	18 438	6 790	3 627	2 319	2 266	69,2
Stadt Suhl	19 634	1 310	7 572	4 816	2 358	1 478	1 141	959	73,2
Stadt Weimar	32 345	2 569	9 216	9 226	4 599	2 979	1 969	1 787	75,7
Stadt Eisenach	21 753	1 172	6 681	6 613	3 131	1 910	1 178	1 068	75,3
Eichsfeld	42 160	1 039	6 759	9 580	7 131	5 946	5 737	5 968	95,4
Nordhausen	41 719	2 202	10 093	10 369	6 803	5 198	3 857	3 197	82,7
Wartburgkreis	56 648	1 535	9 527	13 553	10 353	8 368	6 980	6 332	91,4
Unstrut-Hainich-Kreis	47 972	1 885	9 720	11 063	8 294	6 695	5 352	4 963	88,9
Kyffhäuserkreis	36 891	1 218	7 031	8 383	6 956	5 687	4 304	3 312	88,8
Schmalkalden-Meiningen	58 378	1 741	11 324	14 139	11 007	8 341	6 373	5 453	88,3
Gotha	64 073	2 434	13 756	16 944	11 098	8 373	6 360	5 108	84,7
Sömmerda	32 148	892	5 841	7 311	5 856	4 964	3 814	3 470	90,8
Hildburghausen	28 870	824	4 317	6 587	5 278	4 335	3 855	3 674	94,5
Ilm-Kreis	54 910	3 252	14 459	13 946	8 583	6 287	4 687	3 696	80,2
Weimarer Land	37 625	1 419	7 251	8 147	6 556	5 624	4 676	3 952	89,9
Sonneberg	28 157	954	6 341	7 386	5 306	3 589	2 592	1 989	83,8
Saalfeld-Rudolstadt	55 169	3 139	12 969	15 065	9 040	6 352	4 831	3 773	81,4
Saale-Holzland-Kreis	39 134	1 752	7 529	9 668	6 719	5 591	4 302	3 573	87,5
Saale-Orla-Kreis	39 891	1 530	8 413	9 903	6 934	5 609	4 185	3 317	86,4
Greiz	51 028	2 049	11 732	13 574	8 550	6 889	4 729	3 505	83,0
Altenburger Land	48 438	2 346	13 389	14 040	7 605	5 283	3 376	2 399	77,3
Thüringen	1 053 817	58 328	248 169	278 490	170 289	124 748	93 781	80 012	82,3
davon									
kreisfreie Städte	290 606	28 117	87 718	88 832	38 220	21 617	13 771	12 331	71,8
Landkreise	763 211	30 211	160 451	189 658	132 069	103 131	80 010	67 681	86,4

1.5. Haushalte am 9.5.2011 nach Wohneigentumsverhältnis und Kreisen

Kreisfreie Stadt Landkreis Land	Haushalte insgesamt	Davon in Wohnungen ¹⁾			
		vom Eigentümer/ in bewohnt		zu Wohnzwecken vermietet (auch mietfrei)	
		Anzahl Haushalte	Durchschnittliche Haushaltsgröße in Personen	Anzahl Haushalte	Durchschnittliche Haushaltsgröße in Personen
Stadt Erfurt	106 511	22 386	2,4	84 125	1,7
Stadt Gera	52 657	11 285	2,3	41 372	1,7
Stadt Jena	57 533	12 013	2,5	45 520	1,8
Stadt Suhl	19 618	6 241	2,3	13 377	1,7
Stadt Weimar	32 310	7 742	2,4	24 568	1,8
Stadt Eisenach	21 738	5 660	2,4	16 078	1,7
Eichsfeld	42 114	25 707	2,8	16 407	1,9
Nordhausen	41 696	19 567	2,5	22 129	1,8
Wartburgkreis	56 566	35 417	2,6	21 149	1,8
Unstrut-Hainich-Kreis	47 945	25 894	2,6	22 051	1,8
Kyffhäuserkreis	36 860	21 939	2,5	14 921	1,8
Schmalkalden-Meiningen	58 277	34 800	2,5	23 477	1,8
Gotha	64 030	31 961	2,4	32 069	1,8
Sömmerda	32 132	19 756	2,5	12 376	1,8
Hildburghausen	28 809	18 950	2,6	9 859	1,8
Ilm-Kreis	54 795	24 847	2,5	29 948	1,7
Weimarer Land	37 616	21 286	2,5	16 330	1,8
Sonneberg	28 136	15 741	2,4	12 395	1,8
Saalfeld-Rudolstadt	55 092	27 107	2,4	27 985	1,7
Saale-Holzland-Kreis	39 110	21 759	2,5	17 351	1,8
Saale-Orla-Kreis	39 822	22 527	2,5	17 295	1,8
Greiz	50 988	25 828	2,5	25 160	1,7
Altenburger Land	48 416	19 014	2,4	29 402	1,8
Thüringen	1 052 771	477 427	2,5	575 344	1,8
davon					
kreisfreie Städte	290 367	65 327	2,4	225 040	1,7
Landkreise	762 404	412 100	2,5	350 304	1,8

1) ohne Ferien- oder Freizeitwohnungen

1.6. Haushalte am 9.5.2011 nach Art des Gebäudes und Kreisen

Kreisfreie Stadt Landkreis Land	Haushalte insgesamt	Davon Haushalte in ...				bewohnten Unterkünften
		Gebäuden mit Wohnraum	davon			
			Wohngebäuden ohne Wohnheime	Wohnheimen	sonstigen Gebäuden mit Wohnraum	
Stadt Erfurt	106 621	106 582	102 683	711	3 188	39
Stadt Gera	52 673	52 666	51 185	195	1 286	7
Stadt Jena	57 580	57 570	54 681	1 714	1 175	10
Stadt Suhl	19 634	19 618	19 133	-	485	16
Stadt Weimar	32 345	32 326	30 492	657	1 177	19
Stadt Eisenach	21 753	21 750	20 752	16	982	3
Eichsfeld	42 160	42 135	40 796	34	1 305	25
Nordhausen	41 719	41 685	40 543	102	1 040	34
Wartburgkreis	56 648	56 609	54 936	54	1 619	39
Unstrut-Hainich-Kreis	47 972	47 948	46 271	105	1 572	24
Kyffhäuserkreis	36 891	36 864	35 791	30	1 043	27
Schmalkalden-Meiningen	58 378	58 351	56 103	233	2 015	27
Gotha	64 073	64 042	61 893	17	2 132	(31)
Sömmerda	32 148	32 137	31 279	49	809	11
Hildburghausen	28 870	28 854	27 784	48	1 022	16
Ilm-Kreis	54 910	54 877	51 795	1 181	1 901	33
Weimarer Land	37 625	37 605	36 251	113	1 241	20
Sonneberg	28 157	28 147	27 159	18	970	10
Saalfeld-Rudolstadt	55 169	55 143	53 049	56	2 038	26
Saale-Holzland-Kreis	39 134	39 107	37 862	73	1 172	27
Saale-Orla-Kreis	39 891	39 866	37 965	175	1 726	25
Greiz	51 028	51 025	48 997	-	2 028	3
Altenburger Land	48 438	48 431	46 885	50	1 496	7
Thüringen	1 053 817	1 053 338	1 014 285	5 631	33 422	479
davon						
kreisfreie Städte	290 606	290 512	278 926	3 293	8 293	94
Landkreise	763 211	762 826	735 359	2 338	25 129	385

1.7. Haushalte am 9.5.2011 nach Anzahl der Wohnungen im Gebäude und Kreisen

Kreisfreie Stadt Landkreis Land	Haushalte insgesamt	Davon in Gebäuden mit ...				
		1 Wohnung	2 Wohnungen	3 bis 6 Wohnungen	7 bis 12 Wohnungen	13 und mehr Wohnungen
Stadt Erfurt	106 621	14 829	5 251	15 059	47 438	24 044
Stadt Gera	52 673	6 885	2 828	9 032	22 807	11 121
Stadt Jena	57 580	7 628	2 818	11 102	18 793	17 239
Stadt Suhl	19 634	4 136	2 306	2 336	7 656	3 200
Stadt Weimar	32 345	5 639	1 814	8 564	12 486	3 842
Stadt Eisenach	21 753	3 434	2 051	6 111	8 368	1 789
Eichsfeld	42 160	17 838	10 243	5 494	8 033	552
Nordhausen	41 719	14 402	6 371	6 937	10 970	3 039
Wartburgkreis	56 648	23 116	15 589	8 446	7 543	1 954
Unstrut-Hainich-Kreis	47 972	19 265	9 010	8 105	9 916	1 676
Kyffhäuserkreis	36 891	17 974	5 860	5 492	6 656	909
Schmalkalden-Meiningen	58 378	23 546	14 354	8 906	9 099	2 473
Gotha	64 073	22 011	11 792	12 194	15 747	2 329
Sömmerda	32 148	15 933	4 950	4 568	6 065	632
Hildburghausen	28 870	12 153	8 197	4 975	3 041	504
Ilm-Kreis	54 910	16 411	10 504	10 432	12 680	4 883
Weimarer Land	37 625	16 299	6 803	6 982	6 807	734
Sonneberg	28 157	8 923	7 544	5 781	4 538	1 371
Saalfeld-Rudolstadt	55 169	16 913	11 215	12 757	11 190	3 094
Saale-Holzland-Kreis	39 134	15 454	7 358	6 741	7 664	1 917
Saale-Orla-Kreis	39 891	15 354	9 165	7 821	6 207	1 344
Greiz	51 028	17 123	10 759	11 254	10 017	1 875
Altenburger Land	48 438	13 577	6 189	12 415	13 678	2 579
Thüringen	1 053 817	328 843	172 971	191 504	267 399	93 100
davon						
kreisfreie Städte	290 606	42 551	17 068	52 204	117 548	61 235
Landkreise	763 211	286 292	155 903	139 300	149 851	31 865

1.8. Haushalte mit und ohne Seniorinnen und Senioren am 9.5.2011 nach Kreisen

Kreisfreie Stadt Landkreis Land	Haushalte insgesamt	Davon		
		Haushalte mit ausschließlich Senioren/-innen	Haushalte mit Senioren/- innen und Jüngeren	Haushalte ohne Senioren/-innen
Stadt Erfurt	106 621	23 218	6 349	77 054
Stadt Gera	52 673	14 611	3 227	34 835
Stadt Jena	57 580	11 063	3 559	42 958
Stadt Suhl	19 634	5 360	1 527	12 747
Stadt Weimar	32 345	7 237	2 021	23 087
Stadt Eisenach	21 753	5 740	1 536	14 477
Eichsfeld	42 160	8 881	5 388	27 891
Nordhausen	41 719	10 211	4 088	27 420
Wartburgkreis	56 648	12 450	7 556	36 642
Unstrut-Hainich-Kreis	47 972	11 402	5 074	31 496
Kyffhäuserkreis	36 891	9 134	4 271	23 486
Schmalkalden-Meiningen	58 378	13 590	7 190	37 598
Gotha	64 073	15 529	6 202	42 342
Sömmerda	32 148	6 842	3 791	21 515
Hildburghausen	28 870	6 157	3 909	18 804
Ilm-Kreis	54 910	12 804	5 097	37 009
Weimarer Land	37 625	7 953	3 680	25 992
Sonneberg	28 157	7 106	3 092	17 959
Saalfeld-Rudolstadt	55 169	14 763	5 981	34 425
Saale-Holzland-Kreis	39 134	9 215	4 097	25 822
Saale-Orla-Kreis	39 891	9 819	4 560	25 512
Greiz	51 028	14 033	4 630	32 365
Altenburger Land	48 438	14 237	3 828	30 373
Thüringen	1 053 817	251 355	100 653	701 809
davon				
kreisfreie Städte	290 606	67 229	18 219	205 158
Landkreise	763 211	184 126	82 434	496 651

1.9. Personen in Einpersonenhaushalten am 9.5.2011 nach Alter (5 Altersklassen) und Kreisen

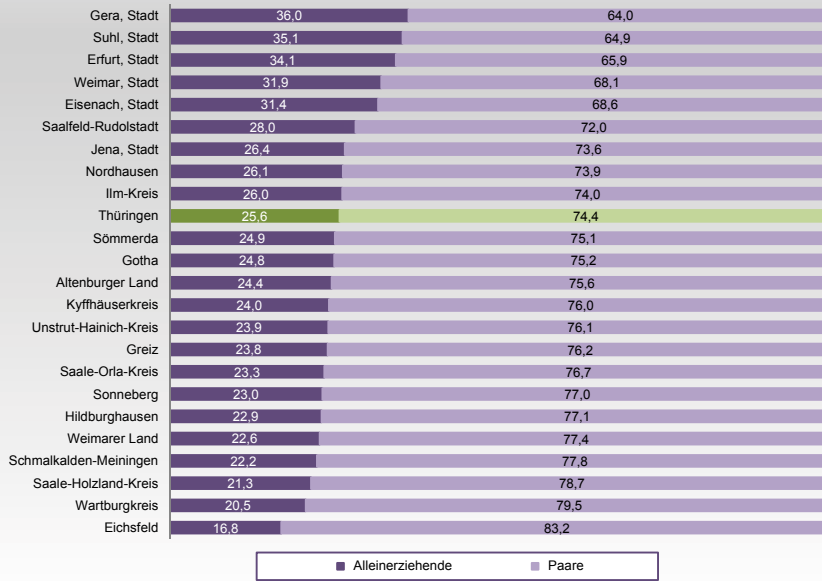
Kreisfreie Stadt Landkreis Land	Personen insgesamt	Davon im Alter von ... bis ... unter Jahren				
		unter 18	18 - 30	30 - 50	50 - 65	65 und älter
Stadt Erfurt	45 440	84	10 497	12 598	9 122	13 139
Stadt Gera	23 278	101	3 751	5 735	5 085	8 606
Stadt Jena	22 201	14	6 992	5 627	3 675	5 893
Stadt Suhl	7 890	(30)	1 075	2 024	1 920	2 841
Stadt Weimar	13 620	39	2 941	3 805	2 684	4 151
Stadt Eisenach	8 994	10	1 450	2 445	1 815	3 274
Eichsfeld	11 261	.	1 758	2 714	2 212	4 504
Nordhausen	14 156	.	2 665	3 393	2 717	5 332
Wartburgkreis	15 367	.	2 206	3 733	2 999	6 360
Unstrut-Hainich-Kreis	15 275	.	2 125	3 701	3 178	6 212
Kyffhäuserkreis	11 209	.	1 427	2 492	2 379	4 869
Schmalkalden-Meiningen	17 378	.	2 537	4 135	3 434	7 183
Gotha	21 037	.	2 918	5 185	4 413	8 441
Sömmerda	9 223	.	1 170	2 342	2 050	3 608
Hildburghausen	8 034	.	1 045	1 977	1 634	3 339
Ilm-Kreis	19 216	.	3 675	4 585	3 835	7 040
Weimarer Land	11 308	.	1 693	2 881	2 533	4 114
Sonneberg	9 373	.	1 254	2 254	1 874	3 931
Saalfeld-Rudolstadt	19 189	.	2 562	4 454	3 965	8 117
Saale-Holzland-Kreis	11 711	.	1 658	2 907	2 418	4 650
Saale-Orla-Kreis	12 490	.	1 566	2 928	2 533	5 385
Greiz	17 298	.	2 010	4 024	3 622	7 590
Altenburger Land	17 750	.	2 303	4 130	3 530	7 751
Thüringen	362 698	.	61 278	90 069	73 627	136 330
davon						
kreisfreie Städte	121 423	278	26 706	32 234	24 301	37 904
Landkreise	241 275	.	34 572	57 835	49 326	98 426

1.10. Personen in Einpersonenhaushalten am 9.5.2011 nach Familienstand und Kreisen

Kreisfreie Stadt Landkreis Land	Personen insgesamt	Darunter			
		ledig	verheiratet/ eingetr. Lebens- partnerschaft	verwitwet/ eingetr. Lebenspartner/-in verstorben	geschieden/ eingetr. Lebens- partnerschaft aufgehoben
Stadt Erfurt	45 440	23 419	3 111	8 768	10 129
Stadt Gera	23 278	9 574	1 849	6 390	5 465
Stadt Jena	22 201	12 926	1 335	3 743	4 197
Stadt Suhl	7 890	2 979	694	2 179	2 038
Stadt Weimar	13 620	6 832	989	2 927	2 872
Stadt Eisenach	8 994	3 732	694	2 454	2 114
Eichsfeld	11 261	4 754	(1 121)	3 569	1 817
Nordhausen	14 156	5 886	1 172	4 181	2 900
Wartburgkreis	15 367	5 858	(1 267)	5 310	2 932
Unstrut-Hainich-Kreis	15 275	5 730	1 452	5 062	3 031
Kyffhäuserkreis	11 209	3 865	(974)	4 165	2 205
Schmalkalden-Meiningen	17 378	6 695	(1 361)	5 929	3 392
Gotha	21 037	7 979	1 935	6 695	4 427
Sömmerda	9 223	3 465	(784)	3 144	1 830
Hildburghausen	8 034	3 095	(658)	2 756	1 522
Ilm-Kreis	19 216	8 195	1 403	5 717	3 894
Weimarer Land	11 308	4 704	(940)	3 289	2 375
Sonneberg	9 373	3 305	748	3 388	1 931
Saalfeld-Rudolstadt	19 189	7 259	1 493	6 364	4 073
Saale-Holzland-Kreis	11 711	4 594	(1 048)	3 751	2 318
Saale-Orla-Kreis	12 490	4 705	(970)	4 375	2 437
Greiz	17 298	6 240	(1 468)	5 976	3 614
Altenburger Land	17 750	6 685	1 472	6 153	3 408
Thüringen	362 698	152 476	28 938	106 285	74 921
davon					
kreisfreie Städte	121 423	59 462	8 672	26 461	26 815
Landkreise	241 275	93 014	(20 266)	79 824	48 106

2. Familien

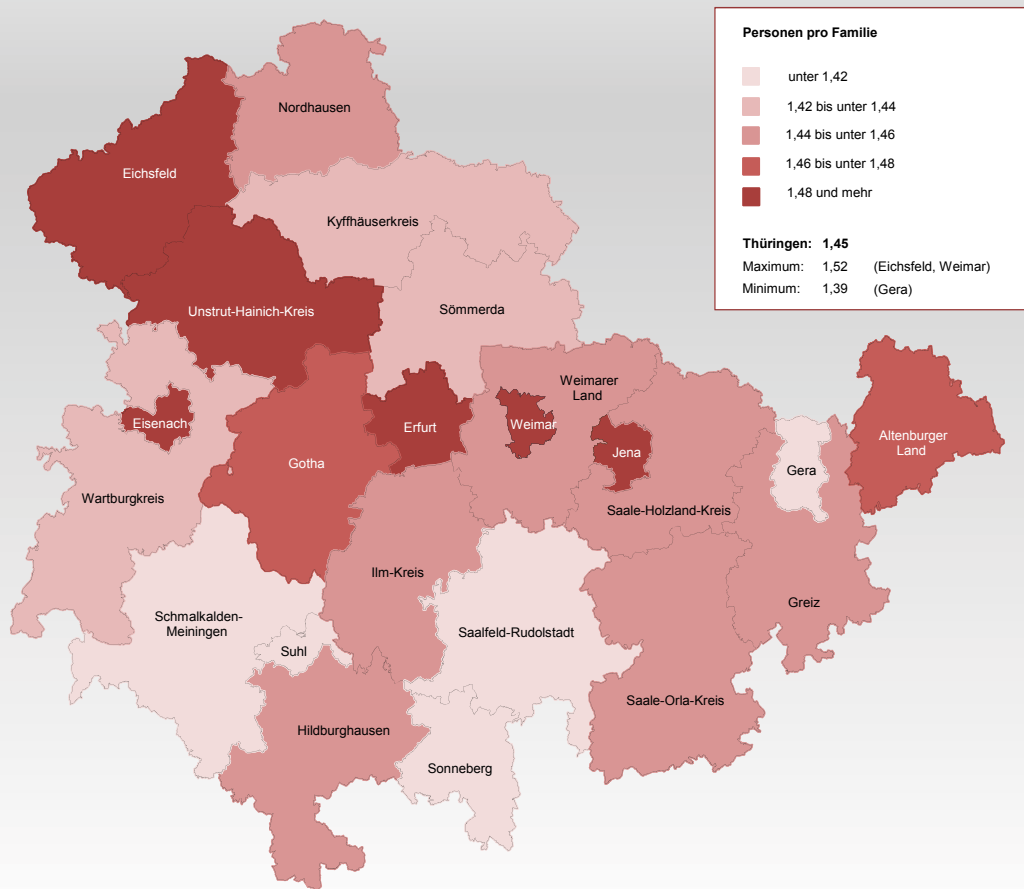
Familien mit mindestens einem minderjährigen Kind nach Typ der Kernfamilie am 9.5.2011 nach Kreisen



Zensus 2011

Thüringer Landesamt für Statistik

Durchschnittliche Anzahl der Kinder unter 18 Jahren in Familien *) mit mindestens einem minderjährigen Kind am 9.5.2011 nach Kreisen



*) Bei dieser Auswertung wurden ausschließlich Personen mit Hauptwohnsitz und Familien, zu der mindestens eine Person mit Hauptwohnsitz gehört, betrachtet.

Zensus 2011

Thüringer Landesamt für Statistik

2.1. Familien am 9.5.2011 nach Größe der Kernfamilie und Kreisen

Kreisfreie Stadt Landkreis Land	Familien insgesamt	Davon mit ... Personen					Durchschnittliche Größe der Kernfamilie in Personen
		2	3	4	5	6 und mehr	
Stadt Erfurt	56 827	37 143	12 701	5 596	1 070	317	2,6
Stadt Gera	27 838	19 589	5 760	2 092	294	(103)	2,5
Stadt Jena	28 963	18 639	6 420	3 133	619	(152)	2,7
Stadt Suhl	11 232	7 590	2 516	935	157	34	2,5
Stadt Weimar	16 690	10 609	3 746	1 822	390	(123)	2,7
Stadt Eisenach	12 121	7 912	2 726	1 173	232	78	2,6
Eichsfeld	29 516	13 640	8 660	5 692	1 295	(229)	3,0
Nordhausen	25 926	14 926	7 299	3 031	522	148	2,7
Wartburgkreis	39 672	20 207	12 196	6 121	952	(196)	2,9
Unstrut-Hainich-Kreis	31 394	16 895	8 731	4 711	833	224	2,8
Kyffhäuserkreis	24 840	13 941	7 179	3 123	460	137	2,8
Schmalkalden-Meiningen	38 818	21 026	11 759	5 118	763	(152)	2,8
Gotha	41 236	24 175	11 022	4 986	825	228	2,7
Sömmerda	22 019	12 333	6 338	2 783	427	(138)	2,8
Hildburghausen	20 053	9 972	6 244	3 277	459	101	2,9
Ilm-Kreis	32 922	19 228	8 842	4 070	643	139	2,7
Weimarer Land	25 372	14 269	7 034	3 385	548	(136)	2,8
Sonneberg	17 961	10 480	5 059	2 042	285	95	2,7
Saalfeld-Rudolstadt	34 041	20 059	9 284	4 041	531	126	2,7
Saale-Holzland-Kreis	26 352	15 089	7 171	3 427	516	149	2,7
Saale-Orla-Kreis	26 286	14 343	7 520	3 670	594	159	2,8
Greiz	32 623	18 888	8 989	3 927	652	167	2,7
Altenburger Land	29 783	19 113	7 130	2 830	555	(155)	2,6
Thüringen	652 485	380 066	174 326	80 985	13 622	3 486	2,7
davon							
kreisfreie Städte	153 671	101 482	33 869	14 751	2 762	807	2,6
Landkreise	498 814	278 584	140 457	66 234	10 860	2 679	2,8

2.2. Familien am 9.5.2011 nach Typ der Kernfamilie und Kreisen

Kreisfreie Stadt Landkreis Land	Familien insgesamt	Davon				
		Ehepaare	Eingetragene Lebenspartner- schaften	Nichteheliche Lebensgemein- schaften	Alleinerziehende Väter	Alleinerziehende Mütter
Stadt Erfurt	56 827	36 200	(50)	11 155	1 015	8 407
Stadt Gera	27 838	19 042	20	4 488	469	3 819
Stadt Jena	28 963	18 531	(41)	6 399	469	3 523
Stadt Suhl	11 232	8 215	(11)	1 337	211	1 458
Stadt Weimar	16 690	10 982	12	2 955	(321)	2 420
Stadt Eisenach	12 121	8 329	4	1 911	(237)	1 640
Eichsfeld	29 516	23 275	6	2 498	790	2 947
Nordhausen	25 926	18 967	3	3 330	570	3 056
Wartburgkreis	39 672	29 721	12	4 462	1 054	4 423
Unstrut-Hainich-Kreis	31 394	22 940	3	3 864	791	3 796
Kyffhäuserkreis	24 840	18 314	6	2 955	634	2 931
Schmalkalden-Meiningen	38 818	28 861	9	4 333	1 129	4 486
Gotha	41 236	29 440	(-)	6 080	913	4 803
Sömmerda	22 019	16 054	3	2 695	586	2 681
Hildburghausen	20 053	14 549	7	2 299	622	2 576
Ilm-Kreis	32 922	23 337	13	4 740	821	4 011
Weimarer Land	25 372	18 437	(18)	3 578	569	2 770
Sonneberg	17 961	13 241	-	2 057	516	2 147
Saalfeld-Rudolstadt	34 041	24 419	6	4 224	997	4 395
Saale-Holzland-Kreis	26 352	19 036	9	4 021	589	2 697
Saale-Orla-Kreis	26 286	18 876	3	3 441	698	3 268
Greiz	32 623	24 037	(3)	4 295	759	3 529
Altenburger Land	29 783	22 287	6	4 078	491	2 921
Thüringen	652 485	467 090	245	91 195	15 251	78 704
davon						
kreisfreie Städte	153 671	101 299	138	28 245	2 722	21 267
Landkreise	498 814	365 791	107	62 950	12 529	57 437

2.3. Familien am 9.5.2011 nach Familientyp und durchschnittlicher Wohnfläche in Wohnungen und Kreisen

Kreisfreie Stadt Landkreis Land	Familien insgesamt	Davon					
		Paare ohne Kind(er)		Paare mit Kind(ern)		Alleinerziehende Elternteile	
		Anzahl	Durchschnittliche Wohnfläche pro Wohnung	Anzahl	Durchschnittliche Wohnfläche pro Wohnung	Anzahl	Durchschnittliche Wohnfläche pro Wohnung
Stadt Erfurt	56 827	30 134	79,1	17 271	100,4	9 422	76,1
Stadt Gera	27 838	16 197	77,6	7 353	96,6	4 288	76,2
Stadt Jena	28 963	15 672	77,3	9 299	98,0	3 992	75,1
Stadt Suhl	11 232	6 317	79,1	3 246	98,9	1 669	75,5
Stadt Weimar	16 690	8 582	83,5	5 367	104,9	2 741	80,8
Stadt Eisenach	12 121	6 478	81,5	3 766	102,0	1 877	79,5
Eichsfeld	29 516	10 916	94,1	14 863	118,2	3 737	93,6
Nordhausen	25 926	12 167	87,1	10 133	107,4	3 626	85,3
Wartburgkreis	39 672	15 971	90,4	18 224	111,9	5 477	92,0
Unstrut-Hainich-Kreis	31 394	13 388	91,4	13 419	113,0	4 587	90,1
Kyffhäuserkreis	24 840	11 158	91,2	10 117	109,0	3 565	89,9
Schmalkalden-Meiningen	38 818	16 591	89,7	16 612	109,1	5 615	89,0
Gotha	41 236	19 790	88,4	15 730	108,1	5 716	85,0
Sömmerda	22 019	9 856	93,4	8 896	112,5	3 267	90,0
Hildburghausen	20 053	7 540	95,1	9 315	114,1	3 198	96,3
Ilm-Kreis	32 922	15 553	85,3	12 537	105,0	4 832	85,0
Weimarer Land	25 372	11 729	93,4	10 304	112,6	3 339	90,3
Sonneberg	17 961	8 338	86,2	6 960	103,5	2 663	(87,5)
Saalfeld-Rudolstadt	34 041	15 854	84,1	12 795	104,5	5 392	84,4
Saale-Holzland-Kreis	26 352	12 552	90,5	10 514	109,8	3 286	87,5
Saale-Orla-Kreis	26 286	11 281	87,9	11 039	107,6	3 966	89,7
Greiz	32 623	15 612	85,2	12 723	105,5	4 288	85,6
Altenburger Land	29 783	16 529	81,1	9 842	100,8	3 412	81,0
Thüringen	652 485	308 205	86,0	250 325	107,5	93 955	85,3
davon							
kreisfreie Städte	153 671	83 380	79,1	46 302	99,9	23 989	76,7
Landkreise	498 814	224 825	88,6	204 023	109,3	69 966	88,2

2.4. Familien am 9.5.2011 nach Familientyp, Anzahl der Wohnungen im Gebäude und Kreisen

Kreisfreie Stadt Landkreis Land	Familien insgesamt	Davon								
		Paar ohne Kind(er)			Paare mit Kind(ern)			Alleinerziehende Elternteile		
		davon in Gebäuden mit ... Wohnung(en)								
		1	2	3 und mehr	1	2	3 und mehr	1	2	3 und mehr
Stadt Erfurt	56 827	5 718	1 754	22 662	5 789	1 264	10 218	1 034	394	7 994
Stadt Gera	27 838	2 962	1 014	12 221	2 307	597	4 449	488	236	3 564
Stadt Jena	28 963	2 945	957	11 770	2 996	695	5 608	467	175	3 350
Stadt Suhl	11 232	1 700	820	3 797	1 387	474	1 385	288	163	1 218
Stadt Weimar	16 690	2 230	611	5 741	1 867	381	3 119	431	(122)	2 188
Stadt Eisenach	12 121	1 342	737	4 399	1 294	458	2 014	238	155	1 484
Eichsfeld	29 516	4 559	3 084	3 273	9 110	3 484	2 269	1 465	771	1 501
Nordhausen	25 926	4 905	2 076	5 186	5 846	1 656	2 631	1 178	581	1 867
Wartburgkreis	39 672	6 433	4 906	4 632	10 811	4 732	2 681	2 313	1 233	1 931
Unstrut-Hainich-Kreis	31 394	5 967	2 738	4 683	8 276	2 602	2 541	1 673	748	2 166
Kyffhäuserkreis	24 840	6 069	1 858	3 231	6 790	1 544	1 783	1 584	512	1 469
Schmalkalden-Meiningen	38 818	7 098	4 518	4 975	10 029	3 839	2 744	2 243	1 200	2 172
Gotha	41 236	7 783	3 962	8 045	8 747	2 891	4 092	1 701	974	3 041
Sömmerda	22 019	5 380	1 613	2 863	6 046	1 263	1 587	1 506	485	1 276
Hildburghausen	20 053	3 271	2 380	1 889	5 620	2 375	1 320	1 315	829	1 054
Ilm-Kreis	32 922	5 560	3 250	6 743	6 610	2 619	3 308	1 472	895	2 465
Weimarer Land	25 372	5 909	2 196	3 624	6 433	1 805	2 066	1 276	553	1 510
Sonneberg	17 961	2 964	2 468	2 906	3 487	1 861	1 612	849	630	1 184
Saalfeld-Rudolstadt	34 041	5 566	3 368	6 920	6 433	2 903	3 459	1 668	1 057	2 667
Saale-Holzland-Kreis	26 352	5 650	2 461	4 441	6 190	1 979	2 345	1 187	581	1 518
Saale-Orla-Kreis	26 286	4 809	2 697	3 775	6 235	2 654	2 150	1 556	796	1 614
Greiz	32 623	5 892	3 409	6 311	6 899	2 811	3 013	1 408	779	2 101
Altenburger Land	29 783	5 622	2 194	8 713	4 713	1 474	3 655	845	400	2 167
Thüringen	652 485	110 334	55 071	142 800	133 915	46 361	70 049	28 185	14 269	51 501
davon										
kreisfreie Städte	153 671	16 897	5 893	60 590	15 640	3 869	26 793	2 946	1 245	19 798
Landkreise	498 814	93 437	49 178	82 210	118 275	42 492	43 256	25 239	13 024	31 703

2.5. Familien am 9.5.2011 nach Familientyp, Wohnfläche in Wohnungen und Kreisen

Kreisfreie Stadt Landkreis Land	Familien insgesamt	Davon								
		Paar ohne Kind(er)			Paare mit Kind(ern)			Alleinerziehende Elternteile		
		davon mit einer Wohnfläche in Wohnungen von ... bis ... m ²								
		unter 60	60 - 99	100 und mehr	unter 60	60 - 99	100 und mehr	unter 60	60 - 99	100 und mehr
Stadt Erfurt	56 827	6 818	17 171	6 145	1 060	8 433	7 778	2 092	5 840	1 490
Stadt Gera	27 838	3 362	10 145	2 690	384	4 092	2 877	934	2 735	619
Stadt Jena	28 963	3 802	9 149	2 721	713	4 854	3 732	990	2 477	525
Stadt Suhl	11 232	2 064	2 888	1 365	423	1 373	1 450	637	762	270
Stadt Weimar	16 690	1 781	4 570	2 231	(247)	2 528	2 592	526	1 646	569
Stadt Eisenach	12 121	1 429	3 572	1 477	(218)	1 825	1 723	419	1 092	366
Eichsfeld	29 516	1 372	5 229	4 315	426	4 491	9 946	481	1 861	1 395
Nordhausen	25 926	2 201	6 156	3 810	511	3 923	5 699	753	1 840	1 033
Wartburgkreis	39 672	2 377	7 863	5 731	798	6 122	11 304	810	2 665	2 002
Unstrut-Hainich-Kreis	31 394	2 148	6 369	4 871	563	4 547	8 309	648	2 442	1 497
Kyffhäuserkreis	24 840	1 643	5 360	4 155	482	3 588	6 047	592	1 785	1 188
Schmalkalden-Meiningen	38 818	2 564	8 295	5 732	850	6 053	9 709	948	2 805	1 862
Gotha	41 236	3 039	10 234	6 517	736	5 947	9 047	996	3 112	1 608
Sömmerda	22 019	1 276	4 686	3 894	343	2 997	5 556	467	1 635	1 165
Hildburghausen	20 053	929	3 550	3 061	377	2 994	5 944	404	1 507	1 287
Ilm-Kreis	32 922	3 188	7 766	4 599	884	4 959	6 694	1 034	2 447	1 351
Weimarer Land	25 372	1 565	5 398	4 766	448	3 339	6 517	533	1 675	1 131
Sonneberg	17 961	1 524	4 286	2 528	480	2 848	3 632	472	1 424	767
Saalfeld-Rudolstadt	34 041	3 172	8 286	4 396	855	5 175	6 765	1 053	2 836	1 503
Saale-Holzland-Kreis	26 352	1 907	6 105	4 540	482	3 766	6 266	579	1 687	1 020
Saale-Orla-Kreis	26 286	2 016	5 586	3 679	643	4 076	6 320	695	1 976	1 295
Greiz	32 623	2 941	7 972	4 699	676	4 930	7 117	799	2 237	1 252
Altenburger Land	29 783	3 440	9 002	4 087	596	4 495	4 751	697	1 955	760
Thüringen	652 485	56 558	159 638	92 009	13 195	97 355	139 775	17 559	50 441	25 955
davon										
kreisfreie Städte	153 671	19 256	47 495	16 629	3 045	23 105	20 152	5 598	14 552	3 839
Landkreise	498 814	37 302	112 143	75 380	10 150	74 250	119 623	11 961	35 889	22 116

2.6. Familien am 9.5.2011 nach Familientyp, Alter der Kinder und Kreisen

Kreisfreie Stadt Landkreis Land	Familien insgesamt	Davon					
		Paare				Alleinerziehende	
		ohne Kind(ern)	mit Kind(ern)	davon		davon	
				mindestens ein minderjähriges Kind	alle Kinder volljährig	mindestens ein minderjähriges Kind	alle Kinder volljährig
Stadt Erfurt	56 827	30 134	17 271	11 678	5 593	6 048	3 374
Stadt Gera	27 838	16 197	7 353	4 560	2 793	2 564	1 724
Stadt Jena	28 963	15 672	9 299	6 404	2 895	2 293	1 699
Stadt Suhl	11 232	6 317	3 246	1 703	1 543	921	748
Stadt Weimar	16 690	8 582	5 367	3 661	1 706	1 711	1 030
Stadt Eisenach	12 121	6 478	3 766	2 492	1 274	1 139	738
Eichsfeld	29 516	10 916	14 863	7 824	7 039	1 576	2 161
Nordhausen	25 926	12 167	10 133	5 393	4 740	1 908	1 718
Wartburgkreis	39 672	15 971	18 224	8 730	9 494	2 257	3 220
Unstrut-Hainich-Kreis	31 394	13 388	13 419	7 084	6 335	2 227	2 360
Kyffhäuserkreis	24 840	11 158	10 117	4 967	5 150	1 572	1 993
Schmalkalden-Meiningen	38 818	16 591	16 612	7 879	8 733	2 249	3 366
Gotha	41 236	19 790	15 730	8 944	6 786	2 957	2 759
Sömmerda	22 019	9 856	8 896	4 681	4 215	1 550	1 717
Hildburghausen	20 053	7 540	9 315	4 076	5 239	1 213	1 985
Ilm-Kreis	32 922	15 553	12 537	6 718	5 819	2 361	2 471
Weimarer Land	25 372	11 729	10 304	5 909	4 395	1 723	1 616
Sonneberg	17 961	8 338	6 960	3 597	3 363	1 073	1 590
Saalfeld-Rudolstadt	34 041	15 854	12 795	6 227	6 568	2 420	2 972
Saale-Holzland-Kreis	26 352	12 552	10 514	5 658	4 856	1 534	1 752
Saale-Orla-Kreis	26 286	11 281	11 039	5 548	5 491	1 690	2 276
Greiz	32 623	15 612	12 723	6 487	6 236	2 031	2 257
Altenburger Land	29 783	16 529	9 842	5 657	4 185	1 829	1 583
Thüringen	652 485	308 205	250 325	135 877	114 448	46 846	47 109
davon							
kreisfreie Städte	153 671	83 380	46 302	30 498	15 804	14 676	9 313
Landkreise	498 814	224 825	204 023	105 379	98 644	32 170	37 796

2.7. Familien mit Kindern am 9.5.2011 nach Anzahl der Räume in der Wohnung und Kreisen

Kreisfreie Stadt Landkreis Land	Familien mit Kindern insgesamt	Davon							
		Paare mit Kind(ern)				Alleinerziehende Elternteile			
		davon in Wohnungen mit ... Räumen							
		1 bis 2	3 bis 4	5 bis 6	7 und mehr	1 bis 2	3 bis 4	5 bis 6	7 und mehr
Stadt Erfurt	26 693	313	7 204	7 818	1 936	457	6 406	2 197	362
Stadt Gera	11 641	(96)	3 200	3 342	715	197	2 894	1 079	(118)
Stadt Jena	13 291	154	4 428	3 519	1 198	(261)	2 804	751	176
Stadt Suhl	4 915	(31)	1 226	1 498	491	.	1 054	476	(95)
Stadt Weimar	8 108	70	2 080	2 460	757	111	1 732	736	162
Stadt Eisenach	5 643	(50)	1 246	1 902	568	(76)	913	756	(132)
Eichsfeld	18 600	(86)	3 051	6 805	4 921	(83)	1 588	1 364	702
Nordhausen	13 759	97	3 085	4 807	2 144	(133)	1 935	1 120	438
Wartburgkreis	23 701	.	4 393	8 499	5 205	(90)	2 388	1 960	1 039
Unstrut-Hainich-Kreis	18 006	82	3 442	6 345	3 550	137	2 295	1 516	639
Kyffhäuserkreis	13 682	(49)	2 673	5 088	2 307	(95)	1 708	1 211	551
Schmalkalden-Meiningen	22 227	.	4 186	7 893	4 453	(163)	2 608	1 939	905
Gotha	21 446	99	4 581	7 757	3 293	185	3 013	1 869	649
Sömmerda	12 163	.	2 127	4 567	2 170	.	1 416	1 227	545
Hildburghausen	12 513	.	1 835	4 258	3 149	(70)	1 223	1 208	697
Ilm-Kreis	17 369	(136)	3 592	6 134	2 675	144	2 266	1 838	584
Weimarer Land	13 643	(95)	2 643	5 078	2 488	109	1 629	1 151	450
Sonneberg	9 623	(55)	1 903	3 278	1 724	(89)	1 254	925	395
Saalfeld-Rudolstadt	18 187	120	3 919	5 802	2 954	214	2 768	1 685	725
Saale-Holzland-Kreis	13 800	77	2 565	5 405	2 467	(88)	1 412	1 335	451
Saale-Orla-Kreis	15 005	(93)	2 802	5 340	2 804	97	1 888	1 388	593
Greiz	17 011	163	3 755	6 303	2 502	180	2 225	1 412	471
Altenburger Land	13 254	.	3 517	4 715	1 576	121	1 995	994	302
Thüringen	344 280	2 212	73 453	118 613	56 047	3 223	49 414	30 137	11 181
davon									
kreisfreie Städte	70 291	714	19 384	20 539	5 665	1 146	15 803	5 995	1 045
Landkreise	273 989	1 498	54 069	98 074	50 382	2 077	33 611	24 142	10 136

2.8. Ehepaare und nichteheliche Lebensgemeinschaften mit und ohne Kinder am 9.5.2011 nach Kreisen

Kreisfreie Stadt Landkreis Land	Ehepaare				Nichteheliche Lebensgemeinschaften			
	ohne Kind(ern)	mit Kind(ern)	davon		ohne Kind(ern)	mit Kind(ern)	davon	
			mindestens ein minder- jähriges Kind	alle Kinder volljährig			mindestens ein minder- jähriges Kind	alle Kinder volljährig
Stadt Erfurt	23 474	12 726	7 537	5 189	6 614	4 541	4 137	404
Stadt Gera	13 370	5 672	3 109	2 563	2 810	1 678	1 448	(230)
Stadt Jena	11 474	7 057	4 362	2 695	4 165	2 234	2 038	196
Stadt Suhl	5 609	2 606	1 175	1 431	697	640	528	(112)
Stadt Weimar	6 895	4 087	2 547	1 540	1 681	1 274	1 111	(163)
Stadt Eisenach	5 388	2 941	1 748	1 193	1 086	825	744	(81)
Eichsfeld	9 772	13 503	6 618	6 885	1 141	1 357	1 203	.
Nordhausen	10 522	8 445	3 953	4 492	1 645	1 685	1 440	245
Wartburgkreis	13 803	15 918	6 759	9 159	2 159	2 303	1 968	(335)
Unstrut-Hainich-Kreis	11 515	11 425	5 381	6 044	1 870	1 994	1 703	291
Kyffhäuserkreis	9 774	8 540	3 657	4 883	1 381	1 574	1 310	264
Schmalkalden-Meiningen	14 569	14 292	6 025	8 267	2 013	2 320	1 854	(466)
Gotha	16 802	12 638	6 238	6 400	2 988	3 092	2 706	(386)
Sömmerda	8 649	7 405	3 411	3 994	1 207	1 488	1 270	218
Hildburghausen	6 499	8 050	3 078	4 972	1 034	1 265	998	(267)
Ilm-Kreis	13 138	10 199	4 684	5 515	2 412	2 328	2 031	(297)
Weimarer Land	10 197	8 240	4 113	4 127	1 514	2 064	1 796	268
Sonneberg	7 377	5 864	2 693	3 171	961	1 096	904	192
Saalfeld-Rudolstadt	13 737	10 682	4 562	6 120	2 111	2 113	1 665	(448)
Saale-Holzland-Kreis	10 610	8 426	3 892	4 534	1 933	2 088	1 766	322
Saale-Orla-Kreis	9 702	9 174	3 950	5 224	1 579	1 862	1 598	.
Greiz	13 658	10 379	4 548	5 831	1 951	2 344	1 939	(405)
Altenburger Land	14 506	7 781	3 895	3 886	2 017	2 061	1 762	299
Thüringen	261 040	206 050	97 935	108 115	46 969	44 226	37 919	6 307
davon								
kreisfreie Städte	66 210	35 089	20 478	14 611	17 053	11 192	10 006	1 186
Landkreise	194 830	170 961	77 457	93 504	29 916	33 034	27 913	5 121

2.9. Durchschnittliche Zahl der Kinder unter 18 Jahren pro Familien ^{*)} mit mindestens einem minderjährigen Kind am 9.5.2011 nach Typ der Kernfamilie und Kreisen

Kreisfreie Stadt Landkreis Land	Durchschnittliche Zahl der Kinder unter 18 Jahren					
	Familien mit mindestens einem minderjährigen Kind insgesamt	davon				
		Ehepaare	Eingetragene Lebenspartner- schaften	Nichteheliche Lebensgemein- schaften	Alleinerziehende Väter	Alleinerziehende Mütter
Stadt Erfurt	1,5	1,6	1,3	1,4	1,2	1,4
Stadt Gera	1,4	1,5	1,0	1,4	1,2	1,3
Stadt Jena	1,5	1,6	1,7	1,4	1,2	1,4
Stadt Suhl	1,4	1,5	-	1,4	1,1	1,3
Stadt Weimar	1,5	1,7	.	1,4	1,2	1,4
Stadt Eisenach	1,5	1,6	1,0	1,4	1,2	1,4
Eichsfeld	1,5	1,6	.	1,4	1,3	1,4
Nordhausen	1,4	1,5	-	1,4	1,2	1,4
Wartburgkreis	1,4	1,5	-	1,4	1,1	1,3
Unstrut-Hainich-Kreis	1,5	1,6	-	1,4	1,2	1,4
Kyffhäuserkreis	1,4	1,5	-	1,4	1,1	1,3
Schmalkalden-Meiningen	1,4	1,5	.	1,3	1,1	1,3
Gotha	1,5	1,5	-	1,4	1,2	1,4
Sömmerda	1,4	1,5	.	1,4	1,2	1,3
Hildburghausen	1,4	1,5	-	1,4	1,2	1,3
Ilm-Kreis	1,5	1,5	.	1,4	1,1	1,4
Weimarer Land	1,5	1,5	-	1,4	1,1	1,4
Sonneberg	1,4	1,5	-	1,4	1,1	1,3
Saalfeld-Rudolstadt	1,4	1,5	-	1,4	1,2	1,3
Saale-Holzland-Kreis	1,5	1,5	-	1,4	1,1	1,3
Saale-Orla-Kreis	1,4	1,5	-	1,4	1,2	1,3
Greiz	1,4	1,5	.	1,4	1,3	1,4
Altenburger Land	1,5	1,5	-	1,4	1,2	1,4
Thüringen	1,5	1,5	1,5	1,4	1,2	1,4
davon						
kreisfreie Städte	1,5	1,6	1,3	1,4	1,2	1,4
Landkreise	1,4	1,5	1,9	1,4	1,2	1,4

*) Bei dieser Auswertung wurden ausschließlich Personen mit Hauptwohnsitz und Familien, zu der mindestens eine Person mit Hauptwohnsitz gehört, betrachtet.

2.10. Familien ^{*)} mit mindestens einem minderjährigen Kind am 9.5.2011 nach Anzahl Kinder unter 18 Jahren und Kreisen

Kreisfreie Stadt Landkreis Land	Familien mit mindestens einem minderjährigen Kind insgesamt	Davon					
		Paar mit Kind(ern)			Alleinerziehende		
		davon mit ... Kind(ern)					
		1	2	3 und mehr	1	2	3 und mehr
Stadt Erfurt	17 458	6 702	3 929	958	4 126	1 348	395
Stadt Gera	7 083	2 907	1 368	279	1 876	538	115
Stadt Jena	8 602	3 470	2 273	577	1 577	578	127
Stadt Suhl	2 624	1 054	550	95	681	195	49
Stadt Weimar	5 312	1 959	1 307	396	1 160	395	95
Stadt Eisenach	3 564	1 429	820	208	783	251	73
Eichsfeld	9 278	4 066	2 945	693	1 090	400	84
Nordhausen	7 247	3 303	1 701	404	1 309	416	114
Wartburgkreis	10 735	5 072	2 945	569	1 599	485	65
Unstrut-Hainich-Kreis	9 172	3 964	2 482	555	1 546	494	131
Kyffhäuserkreis	6 507	3 051	1 559	355	1 142	320	80
Schmalkalden-Meiningen	10 052	4 824	2 506	496	1 640	489	97
Gotha	11 867	5 344	2 961	632	2 048	695	187
Sömmerda	6 123	2 752	1 558	317	1 068	356	72
Hildburghausen	5 252	2 366	1 439	276	848	261	62
Ilm-Kreis	8 889	3 900	2 283	482	1 554	539	131
Weimarer Land	7 593	3 428	2 033	412	1 225	404	91
Sonneberg	4 561	2 184	1 063	228	818	221	47
Saalfeld-Rudolstadt	8 448	3 728	2 059	365	1 649	546	101
Saale-Holzland-Kreis	7 129	3 253	1 982	409	1 071	348	66
Saale-Orla-Kreis	7 046	3 157	1 856	402	1 171	385	75
Greiz	8 448	3 928	2 073	457	1 416	460	114
Altenburger Land	7 410	3 401	1 770	436	1 247	433	123
Thüringen	180 400	79 242	45 462	10 001	32 644	10 557	2 494
davon							
kreisfreie Städte	44 643	17 521	10 247	2 513	10 203	3 305	854
Landkreise	135 757	61 721	35 215	7 488	22 441	7 252	1 640

*) Bei dieser Auswertung wurden ausschließlich Personen mit Hauptwohnsitz und Familien, zu der mindestens eine Person unter 18 Jahren mit Hauptwohnsitz gehört, betrachtet.

