



Statistischer Bericht

F - Zensus / 11

Zensus 2011 in Thüringen

Gebäude und Wohnungen der Landkreise und kreisfreien Städte

Stand: Mai 2013

Bestell - Nr. 06 902

Zeichenerklärung

- 0 weniger als die Hälfte von 1 in der letzten besetzten Stelle, jedoch mehr als nichts
- nichts vorhanden (genau Null)
- . Zahlenwert unbekannt oder geheim zu halten
- / Zahlenwert nicht sicher genug
- x Tabellenfach gesperrt, weil Aussage nicht sinnvoll

Anmerkung: Abweichungen in den Summen erklären sich aus dem Runden von Einzelwerten.

Herausgeber:

Thüringer Landesamt für Statistik
Europaplatz 3, 99091 Erfurt
Postfach 90 01 63, 99104 Erfurt

Telefon: 0361 37-84642/84647
Telefax: 0361 37-84699
Internet: www.statistik.thueringen.de
E-Mail: auskunft@statistik.thueringen.de

Auskunft erteilt:

Referat: Zensus
Telefon: 0361 37-84333
E-Mail: info.zensus@statistik.thueringen.de

Herausgegeben im April 2014

Heft-Nr.: 75 / 14
Preis: 5,00 EUR

© Thüringer Landesamt für Statistik, Erfurt, 2014
Vervielfältigung und Verbreitung, auch auszugsweise, mit Quellenangabe gestattet.

Inhaltsverzeichnis

	Seite
Vorbemerkungen	3
Grafiken	
K1 Wohnfläche je Wohnung in Gebäuden mit Wohnraum ohne Wohnheime am 9.5.2011	9
K2 Leerstandsquote für Wohnungen in Gebäuden mit Wohnraum ohne Wohnheime am 9.5.2011	9
G1 Gebäude mit Wohnraum am 9.5.2011 nach Kreisen	10
G2 Wohnungen in Gebäuden mit Wohnraum am 9.5.2011 nach Kreisen	10
G3 Gebäude mit Wohnraum am 9.5.2011 nach Eigentumsform und Kreisen	11
G4 Gebäude mit Wohnraum am 9.5.2011 nach Baujahresgruppen und Kreisen	11
G5 Gebäude mit Wohnraum und darin befindliche Wohnungen am 9.5.2011 nach Gemeindegrößenklassen	12
G6 Nutzung der Wohnungen in Gebäuden mit Wohnraum am 9.5.2011 nach Gemeindegrößenklassen	12
G7 Durchschnittliche Wohnfläche je Wohnung in Gebäuden mit Wohnraum ohne Wohnheime am 9.5.2011 nach Kreisen	13
G8 Wohnungen in Wohngebäuden ohne Wohnheime am 9.5.2011 nach Wohnfläche	13
Tabellen	
1. Gebäude mit Wohnraum und darin befindliche Wohnungen sowie bewohnte Unterkünfte	14
1.1 Gebäude mit Wohnraum und darin befindliche Wohnungen sowie bewohnte Unterkünfte am 9.5.2011 nach Gebäudeart und Kreisen	14
2. Gebäude mit Wohnraum	16
2.1 Gebäude mit Wohnraum am 9.5.2011 nach Gemeindegrößenklassen - Grundzahlen	16
2.2 Gebäude mit Wohnraum am 9.5.2011 nach Gemeindegrößenklassen - Verhältniszahlen	17
2.3 Gebäude mit Wohnraum am 9.5.2011 nach Eigentumsform und Kreisen	18
2.4 Gebäude mit Wohnraum am 9.5.2011 nach Heizungsart und Kreisen	19
3. Gebäude mit Wohnraum und darin befindliche Wohnungen	20
3.1 Gebäude mit Wohnraum und darin befindliche Wohnungen am 9.5.2011 nach Anzahl der Wohnungen und Kreisen	20
3.2 Gebäude mit Wohnraum und darin befindliche Wohnungen am 9.5.2011 nach Gebäudetyp und Kreisen	22
3.3 Gebäude mit Wohnraum und darin befindliche Wohnungen am 9.5.2011 nach Baujahr und Kreisen	24

3.4	Gebäude mit Wohnraum und darin befindliche Wohnungen in Gemeinden mit mehr als 10 000 Einwohnern am 9.5.2011	26
3.5	Kennzahlen für Gebäude mit Wohnraum und darin befindliche Wohnungen am 9.5.2011 nach Kreisen	27
4.	Wohnungen in Gebäuden mit Wohnraum	28
4.1	Wohnungen in Wohngebäuden ohne Wohnheime am 9.5.2011 nach Wohnfläche und Kreisen	28
4.2	Kennzahlen für Wohnungen in Gebäuden mit Wohnraum am 9.5.2011 nach Gemeindegrößenklassen	28
4.3	Wohnungen in Gebäuden mit Wohnraum am 9.5.2011 nach Art der Wohnungsnutzung und Kreisen	29
4.4	Wohnungen in Gebäuden mit Wohnraum am 9.5.2011 nach Anzahl der Räume und Kreisen	30
4.5	Wohnungen in Gebäuden mit Wohnraum am 9.5.2011 nach Ausstattung der Wohnung und Kreisen	31
4.6	Bewohnte Wohnungen in Wohngebäuden am 9.5.2011 nach Art der Wohnungsnutzung und Kreisen	32

Vorbemerkungen

Einführung

Der Zensus 2011 ist eine Bevölkerungs-, Gebäude- und Wohnungszählung. Er liefert nicht nur aktuelle Strukturinformationen zur Bevölkerung in Thüringen, sondern auch zum Gebäudebestand und zur Wohnsituation im Freistaat. Anhand zweier statistischer Berichte soll ein Überblick über Ergebnisse der Gebäude- und Wohnungszählung (GWZ) des Zensus 2011 für Thüringen zum Stichtag 9.5.2011 gegeben werden. Im vorliegenden Heft werden dafür die wichtigsten Strukturinformationen der Landkreise und kreisfreien Städte zusammengefasst. Ein weiterer Bericht stellt die Daten des Freistaats Thüringen im Verhältnis zu den Bundesländern und Deutschland insgesamt dar. Damit sind zwei Nachschlagewerke entstanden, die den interessierten Nutzern eine übersichtliche und konzentrierte Sammlung der wesentlichen Eckdaten der Gebäude- und Wohnungszählung des Zensus 2011 mit dem Stand Mai 2013 auf Ebene der Landkreise und kreisfreien Städte Thüringens sowie aller Bundesländer und Deutschlands geben.

Die Veröffentlichung bezieht sich einheitlich auf die Gebietsstruktur und die Bevölkerung am 9.5.2011. Die Zensusdaten werden im Zuge der Bildung von Wohnhaushalten (Haushaltegenerierung) weiter aufbereitet und gegebenenfalls angepasst. Aufgrund dessen können die hier veröffentlichten Ergebnisse mit dem Stand Mai 2013 mitunter geringfügig von den Ergebnissen abweichen, die mit einem späteren Stand veröffentlicht werden.

Rechtliche Grundlagen

Mit der Verordnung (EG) Nr. 763/2008 des Europäischen Parlaments und des Rates vom 9. Juli 2008 über Volks- und Wohnungszählungen wird für alle Mitgliedstaaten die Durchführung von Wohnungszählungen im Abstand von zehn Jahren vorgeschrieben. Die rechtlichen Grundlagen des Zensus 2011 in Deutschland bilden das Zensusvorbereitungsgesetz 2011 (ZensVorbG 2011), das Zensusgesetz 2011 (ZensG 2011) sowie die jeweiligen landesrechtlichen Regelungen. Die Durchführung für Thüringen wurde im Thüringer Gesetz zur Ausführung des Zensusgesetzes 2011 (ThürAGZensG 2011) vom 26. Juni 2010 geregelt.

Nach § 1 Abs. 1 ZensG 2011 führen die Statistischen Ämter des Bundes und der Länder eine Bevölkerungs-, Gebäude- und Wohnungszählung (Zensus) mit Stand vom 9.5.2011 (Berichtszeitpunkt) als Bundesstatistik durch.

Gemäß § 1 Abs. 3 ZensG 2011 dient der Zensus unter anderem der Gewinnung von Grunddaten für das Gesamtsystem der amtlichen Statistik sowie von Strukturdaten als Datengrundlage für vielfältige politische Entscheidungen u.a. auf dem Gebiet des Wohnungswesens und der Raumordnung.

Die nachstehenden Ergebnisse wurden auf Basis der im § 6 ZensG 2011 geregelten Gebäude- und Wohnungszählung ermittelt.

Methode

Da es in Deutschland zu Gebäude- und Wohnungsdaten keine flächendeckenden Register gibt, wurden die Strukturdaten zu Gebäuden und Wohnungen durch eine Vollerhebung gewonnen. Dabei wurden 17,5 Mill. Eigentümerinnen und Eigentümer beziehungsweise Verwalterinnen und Verwalter von Gebäuden und Wohnungen sowie bewohnten Unterkünften in Deutschland postalisch befragt. Die Auskünfte konnten auch online erteilt werden. Damit war die Gebäude- und Wohnungszählung die größte Befragung im Rahmen des Zensus 2011.

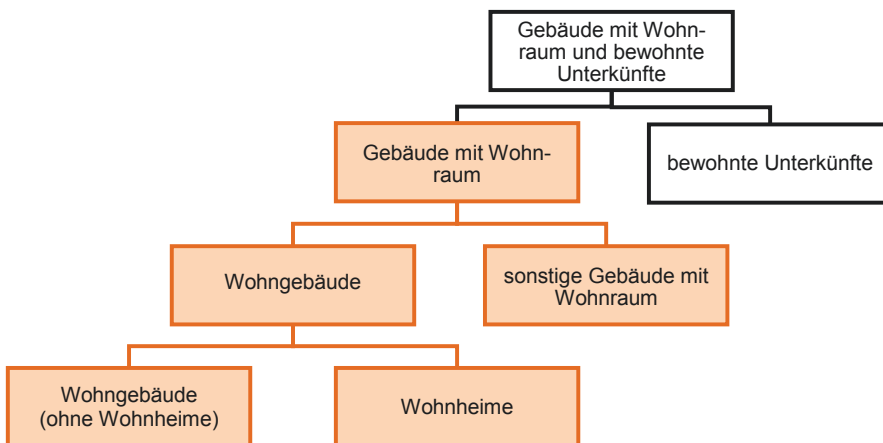
Die Einzeldaten der GWZ unterliegen dem Statistikgeheimnis nach § 16 Bundesstatistikgesetz, das heißt, es muss gewährleistet werden, dass aus den Veröffentlichungstabellen keine Rückschlüsse auf einzelne Personen oder Gebäude, die sich in ihrem Eigentum befinden, möglich sind. Beim Zensus 2011 wird die statistische Geheimhaltung durch das Verfahren SAFE sichergestellt. Die Abkürzung SAFE steht für „Sichere Anonymisierung für Einzeldaten“. Anders als bei den klassischen Geheimhaltungsmethoden, in denen Tabellenfelder gesperrt werden, wird bei SAFE ein Rückschluss auf einzelne Gebäude oder Wohnungen verhindert, indem die Einzeldaten leicht verändert werden. SAFE ändert die Daten so, dass jede in den Originaldaten existierende Merkmalskombination (z.B. aus Gebäudetyp, Baujahr, Eigentumsform, Wohnungsanzahl usw.) in den Daten mindestens dreimal oder gar nicht mehr auftritt. Rückschlüsse auf einzelne Gebäude oder Wohnungen sind dann nicht mehr möglich. Dies hat zur Folge, dass alle in der Veröffentlichung genannten Zahlen Näherungsangaben sind. Die Abweichung vom Originalwert beträgt überwiegend +/- 2 Gebäude oder Wohnungen. In wenigen Ausnahmen kann die Abweichung zwischen 5 und 10 liegen. Größere Abweichungen treten nicht auf, Abweichungen bei Eckzahlen gleichen sich weitgehend aus.

Weiterführende methodische Informationen zum Zensusmodell und zur Geheimhaltung stehen Ihnen unter www.zensus2011.de zur Verfügung.

In allen Tabellen werden Gebäude mit Wohnraum und die darin befindlichen Wohnungen betrachtet. Bewohnte Unterkünfte bleiben unberücksichtigt. In die Ergebnisdarstellung werden hauptsächlich Wohnungen für Wohnzwecke, sowie Wohnungen, die dem Wohnungsmarkt zur Verfügung stehen, einbezogen. Dies betrifft nicht nur bewohnte und leer stehende Wohnungen, auch Ferien- und Freizeitwohnungen werden bei der Berechnung beachtet, außer deren Ausschluss ist ausdrücklich definiert. Diplomatenwohnungen, Wohnungen ausländischer Streitkräfte sowie gewerblich genutzte Wohnungen sind nicht berücksichtigt.

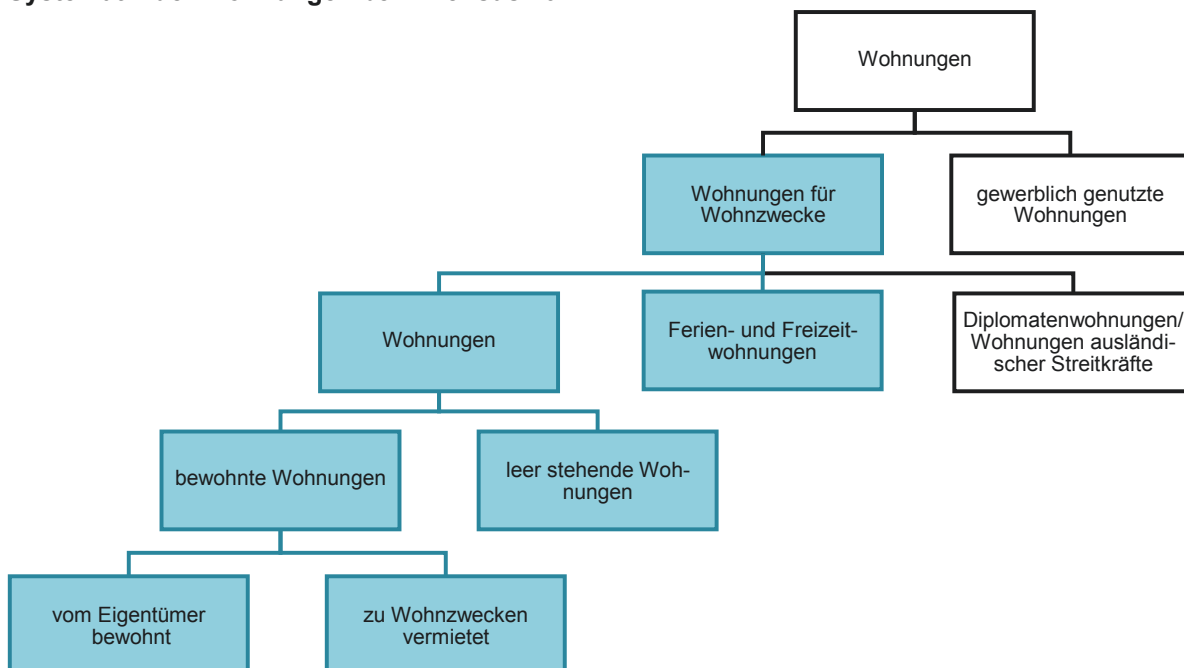
Die relevante Einwohnerzahl ist die zum Stichtag 9.5.2011 ermittelte Zahl.

Systematik der Gebäude beim Zensus 2011



Wurden keine Einschränkungen getroffen, so gelten in den folgenden Texten, Tabellen und Grafiken diese Regelungen: ohne bewohnte Unterkünfte.

Systematik der Wohnungen beim Zensus 2011



Wurden keine Einschränkungen getroffen, so gelten in den folgenden Texten, Tabellen und Grafiken diese Regelungen: ohne gewerblich genutzte Wohnungen und ohne Diplomatenwohnungen/Wohnungen ausländischer Streitkräfte.

Definitionen

Gebäudemerkmale

Gebäude

Gebäude sind selbstständig benutzbare, überdachte Bauwerke, die auf Dauer errichtet sind. Dabei kommt es nicht auf die Umschließung durch Wände an, die Überdachung allein ist ausreichend. Bei Doppel-, Gruppen- oder Reihenhäusern gilt jeder Teil, der von dem anderen durch eine Trennwand geschieden ist, als selbstständiges Gebäude. Bei Wohnblöcken mit mehreren Zugängen wird jeder Gebäudeteil mit eigenem Zugang als ein einzelnes Gebäude gezählt. Nicht zu den Gebäuden zählen Unterkünfte, wenn sie nur für begrenzte Dauer errichtet und/oder von geringem Wohnwert sind. Ebenfalls nicht erfasst werden behelfsmäßige Nichtwohnbauten und freistehende selbstständige Konstruktionen.

Gebäude mit Wohnraum

Als Gebäude mit Wohnraum zählt jedes freistehende Bauwerk oder jedes Bauwerk in einer Gruppe von aneinandergrenzenden Bauwerken, die durch eine Brandmauer getrennt sind. In der Regel sind die aneinandergrenzenden Bauwerke daran zu erkennen, dass sie jeweils einen eigenen Eingang und ein eigenes Treppenhaus haben mit mindestens einer Wohnung, unabhängig davon, ob diese bewohnt sind oder leer stehen.

Bewohnte Unterkünfte

Bewohnte Unterkünfte sind behelfsmäßige Bauten, die zum Zählungstichtag als alleinige Wohnungen bewohnt waren, oder wenn in ihnen am Zählungstichtag mindestens eine Person mit Hauptwohnsitz gemeldet war. Hierzu zählen z.B. Wohnbaracken, Bauwagen, Wohnwagen, Gartenlauben, Schrebergartenhütten, Jagdhütten, Weinberghütten, fest verankerte Wohnschiffe und Wohncontainer.

Wohngebäude

Wohngebäude sind Gebäude, die mindestens zur Hälfte der Gesamtnutzfläche zu Wohnzwecken genutzt werden. Zu den Wohngebäuden gehören auch die Wohnheime mit eigener Haushaltsführung der Bewohner.

Sonstige Gebäude mit Wohnraum

Gebäude, die überwiegend für Nichtwohnzwecke bestimmt sind, das heißt Gebäude, in denen mehr als die Hälfte der Gesamtnutzfläche Nichtwohnzwecken dient (z.B. Büro- und Verwaltungsgebäude, Anstaltsgebäude, Fabrikgebäude, Hotels usw.).

Wohnheime

Wohnheime sind Wohngebäude, die primär den Wohnbedürfnissen bestimmter Bevölkerungskreise dienen. Wohnheime besitzen Gemeinschaftsräume. Die Bewohner von Wohnheimen führen jedoch einen eigenen Haushalt. Dazu zählen z.B. Studentenwohnheime. Wohnheime ohne eigene Haushaltsführung der Bewohner, z.B. Alten-/Pflegeheime, werden hier nicht betrachtet.

Baujahr

Das Baujahr ist das Jahr der ursprünglichen Fertigstellung des Gebäudes. Bei vollkommen zerstörten und wieder aufgebauten Gebäuden gilt das Jahr des Wiederaufbaus als Baujahr.

Eigentumsform des Gebäudes

Die Eigentumsform bildet ab, wem das Eigentum an dem Gebäude rechtlich zusteht. Dies können Privatpersonen oder juristische Personen (Wohnungsgenossenschaften, Kommunen oder kommunale Wohnungsunternehmen, privatwirtschaftliche Wohnungsunternehmen, andere privatwirtschaftliche Unternehmen, sowie Bund, Land oder Organisationen ohne Erwerbszweck) sein. Bei Gebäuden (Mehrfamilienhaus), die nach dem Wohneigentumsgesetz (WEG) in Eigentumswohnungen aufgeteilt sind, gilt als Eigentumsform ausschließlich und immer die Gemeinschaft von Wohnungseigentümern. Dagegen sind Einfamilienhausanlagen (z.B. Doppelhaus- oder Reihenhäuser), die nach WEG aufgeteilt sind, nicht im Besitz einer Gemeinschaft von Wohnungseigentümern, sondern in der Regel von Privatpersonen.

Gebäudetyp

Der Gebäudetyp gibt die Bauweise des Gebäudes an. Es wird unterschieden zwischen freistehenden Gebäuden und solchen Gebäuden, die unmittelbar Wand an Wand mit anderen Gebäuden aneinander grenzen. Gebäude, die mit einem anderen Gebäude aneinander gebaut sind, unabhängig davon, ob es sich dabei um Ein- oder Mehrfamilienhäuser handelt, sind Doppelhäuser oder gereichte Häuser. Alle anderen Arten von Gebäuden, die nicht freistehendes Haus, Doppel- oder gereichtes Haus sind, sowie alle Arten von bewohnten Unterkünften gehören dem anderen Gebäudetyp an.

Heizungsart

Es zählt die Heizungsart, mit welcher der überwiegende Teil der Wohnfläche im Gebäude beheizt wird. Zu den Heizungsarten zählen Fernheizung, Blockheizung, Zentralheizung, Etagenheizung sowie Einzel- oder Mehrraumöfen. In der nachfolgenden Auswertung werden Fernheizung, Blockheizung, Zentralheizung sowie Etagenheizung zur Sammelheizung zusammengefasst.

Wohnungsmerkmale

Wohnung

Unter einer Wohnung sind nach außen abgeschlossene, zu Wohnzwecken bestimmte, in der Regel zusammenliegende Räume in Gebäuden und bewohnten Unterkünften zu verstehen, die die Führung eines eigenen Haushaltes ermöglichen.

Wohnungen haben einen eigenen Eingang unmittelbar vom Freien, von einem Treppenhaus oder einem Vorraum. Zur Wohnung können aber auch außerhalb des eigentlichen Wohnungsabschlusses liegende zu Wohnzwecken ausgebauter Keller- oder Bodenräume (z.B. Mansarden) gehören.

Ferien- oder Freizeitwohnung

Eine Ferien- oder Freizeitwohnung ist eine Wohnung, in der Personen lediglich ihre Freizeit verbringen (z. B. am Wochenende, während des Urlaubs, der Ferien usw.). Sie kann von einem privaten Eigentümer selbst genutzt oder dauerhaft an eine dritte Person zur Freizeitnutzung vermietet oder kostenlos überlassen werden. Ferienwohnungen, die ständig gewerblich-hotelmäßig genutzt werden, gehören nicht dazu.

Leer stehende Wohnung

Eine Wohnung gilt als leer stehend, wenn sie am Erhebungsstichtag weder vermietet bzw. mietfrei überlassen, noch vom Eigentümer selbst genutzt wird, und auch keine Ferien- und Freizeitwohnung ist. Wenn die Wohnung wegen Umbau/Modernisierung – bei Weiterbestehen des Mietverhältnisses – vorübergehend nicht genutzt werden kann, gilt diese Wohnung nicht als leer stehend.

Vom Eigentümer bewohnte Wohnung

Wenn mindestens einer der Bewohner Eigentümer/-in der Wohnung ist, gilt die Wohnung als vom Eigentümer/von der Eigentümerin bewohnt. Neben Eigentümern/-innen können auch Untermieter in der Wohnung wohnen.

Zu Wohnzwecken vermietete (auch mietfrei) Wohnung

Die Wohnung gilt als zu Wohnzwecken vermietet, wenn die Wohnung zu Wohnzwecken vermietet oder mietfrei überlassen ist.

Diplomatenwohnung/Wohnung ausländischer Streitkräfte

Eine Diplomatenwohnung/Wohnung ausländischer Streitkräfte liegt immer dann vor, wenn mindestens einer der Bewohner oder eine der Bewohnerinnen einer ausländischen diplomatischen Vertretung, den ausländischen Streitkräften oder Ähnlichem angehört, unabhängig davon, ob es sich dabei um Eigentümer/-innen oder Mieter/-innen handelt.

Anzahl der Räume

Die Anzahl der Räume umfasst alle Wohn-, Ess- und Schlafzimmer und andere separate Räume (z.B. bewohnbare Keller- und Bodenräume) von mindestens 6 m² Größe sowie abgeschlossene Küchen, unabhängig von deren Größe.

Ein Wohnzimmer mit einer Essecke, Schlaf- oder Kochnische wird als ein Raum gezählt. Bad, Toilette, Flur und Wirtschaftsräume werden grundsätzlich nicht mitgezählt.

Wohnfläche

Wohnfläche ist die Grundfläche der gesamten Wohnung. Zur Wohnung zählen auch außerhalb des eigentlichen Wohnungsabschlusses liegende Räume (z. B. Mansarden) sowie zu Wohnzwecken ausgebauter Keller- und Bodenräume.

Zur Ermittlung der Wohnfläche sind anzurechnen:

- voll: die Grundflächen von Räumen/Raumteilen mit einer lichten Höhe von mindestens 2 Metern;
- zur Hälfte: die Grundflächen von Räumen/Raumteilen mit einer lichten Höhe von mindestens 1 Meter, aber weniger als 2 Metern; unbeheizbare Wintergärten, Schwimmbäder und ähnliche nach allen Seiten geschlossene Räume;
- in der Regel zu einem Viertel, höchstens jedoch zur Hälfte: die Flächen von Balkonen, Loggien, Dachgärten, Terrassen.

Wohnräume

Wohnräume sind Räume, die für Wohnzwecke bestimmt sind und mindestens eine Wohnfläche von 6 m² haben, sowie alle Küchen, unabhängig von der Größe.

Ausstattung der Wohnung

Die Ausstattung der Wohnung wird bestimmt durch das Vorhandensein von Sanitäreinrichtungen (Badewanne/Dusche und/oder WC) innerhalb einer Wohnung. Nicht berücksichtigt wurden portable Duschen oder Badewannen, ohne feste Zu- und Abflussrohre.

Kennzahlen

Anteil des selbst genutzten Wohneigentums

Der Anteil des selbst genutzten Wohneigentums stellt den Anteil der von dem Eigentümer bewohnten Wohnungen an allen bewohnten und leer stehenden Wohnungen dar. Nicht berücksichtigt sind: Ferien- und Freizeitwohnungen, Diplomatenwohnungen/Wohnungen ausländischer Streitkräfte sowie gewerblich genutzte Wohnungen.

Eigentümerquote

Die Eigentümerquote stellt den Anteil der von dem Eigentümer bewohnten Wohnungen an allen bewohnten Wohnungen dar. Nicht berücksichtigt sind: Leer stehende Wohnungen, Ferien- und Freizeitwohnungen, Diplomatenwohnungen/Wohnungen ausländischer Streitkräfte sowie gewerblich genutzte Wohnungen.

Anteil der vermieteten Wohnungen (auch mietfrei)

Der Anteil der zu Wohnzwecken vermieteten Wohnungen (auch mietfrei) stellt den Anteil der zu Wohnzwecken vermieteten (oder mietfrei überlassenen) Wohnungen an allen bewohnten und leer stehenden Wohnungen dar. Nicht berücksichtigt sind: Ferien- und Freizeitwohnungen, Diplomatenwohnungen/Wohnungen ausländischer Streitkräfte sowie gewerblich genutzte Wohnungen.

Durchschnittliche Anzahl der Räume je Wohnung

Die durchschnittliche Anzahl der Räume je Wohnung ist das Verhältnis zwischen der Gesamtzahl der Räume und der Gesamtzahl der Wohnungen für die betrachtete Gebäudeart. Nicht berücksichtigt sind: gewerblich genutzte Wohnungen und Diplomatenwohnungen/Wohnungen ausländischer Streitkräfte.

Durchschnittliche Anzahl der Wohnungen je 1000 Einwohner

Die ausgewiesene Kennzahl ist das Verhältnis zwischen der Gesamtzahl der Wohnungen und der Einwohnerzahl am 9.5.2011 multipliziert mit 1000. Nicht berücksichtigt sind: gewerblich genutzte Wohnungen und Diplomatenwohnungen/Wohnungen ausländischer Streitkräfte.

Durchschnittliche Anzahl der Wohnungen je Wohngebäude

Die durchschnittliche Anzahl der Wohnungen je Wohngebäude ist das Verhältnis zwischen der Gesamtzahl der Wohnungen und der Gesamtzahl der Wohngebäude ohne Wohnheime. Berücksichtigt sind auch: gewerblich genutzte Wohnungen und Diplomatenwohnungen/Wohnungen ausländischer Streitkräfte.

Durchschnittliche Wohnfläche je Raum

Die durchschnittliche Wohnfläche je Raum ist das Verhältnis zwischen der Gesamtwohnfläche in m² und der Gesamtzahl der Räume. Nicht berücksichtigt sind: Diplomatenwohnungen/Wohnungen ausländischer Streitkräfte sowie gewerblich genutzte Wohnungen.

Durchschnittliche Wohnfläche je Wohnung

Die durchschnittliche Wohnfläche je Wohnung ist das Verhältnis zwischen der Gesamtwohnfläche in m² und der Gesamtzahl der Wohnungen. Nicht berücksichtigt sind: Diplomatenwohnungen/Wohnungen ausländischer Streitkräfte sowie gewerblich genutzte Wohnungen.

Durchschnittliche Wohnfläche je Einwohner

Die durchschnittliche Wohnfläche je Einwohner ist das Verhältnis zwischen der Gesamtwohnfläche in m² und der Einwohnerzahl am 9.5.2011. Nicht berücksichtigt sind: Diplomatenwohnungen/Wohnungen ausländischer Streitkräfte sowie gewerblich genutzte Wohnungen.

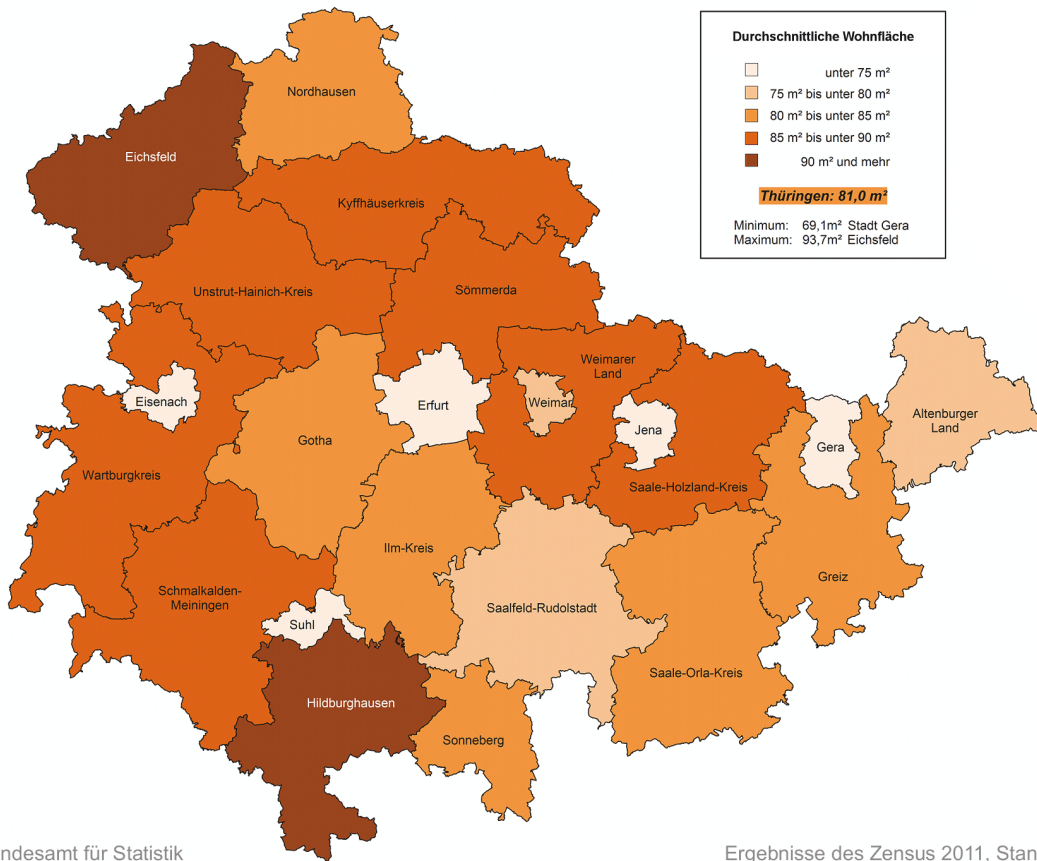
Leerstandsquote

Die Leerstandsquote stellt den Anteil der leer stehenden Wohnungen an allen bewohnten und leer stehenden Wohnungen dar. Nicht berücksichtigt sind: Ferien- und Freizeitwohnungen, Diplomatenwohnungen/Wohnungen ausländischer Streitkräfte sowie gewerblich genutzte Wohnungen.

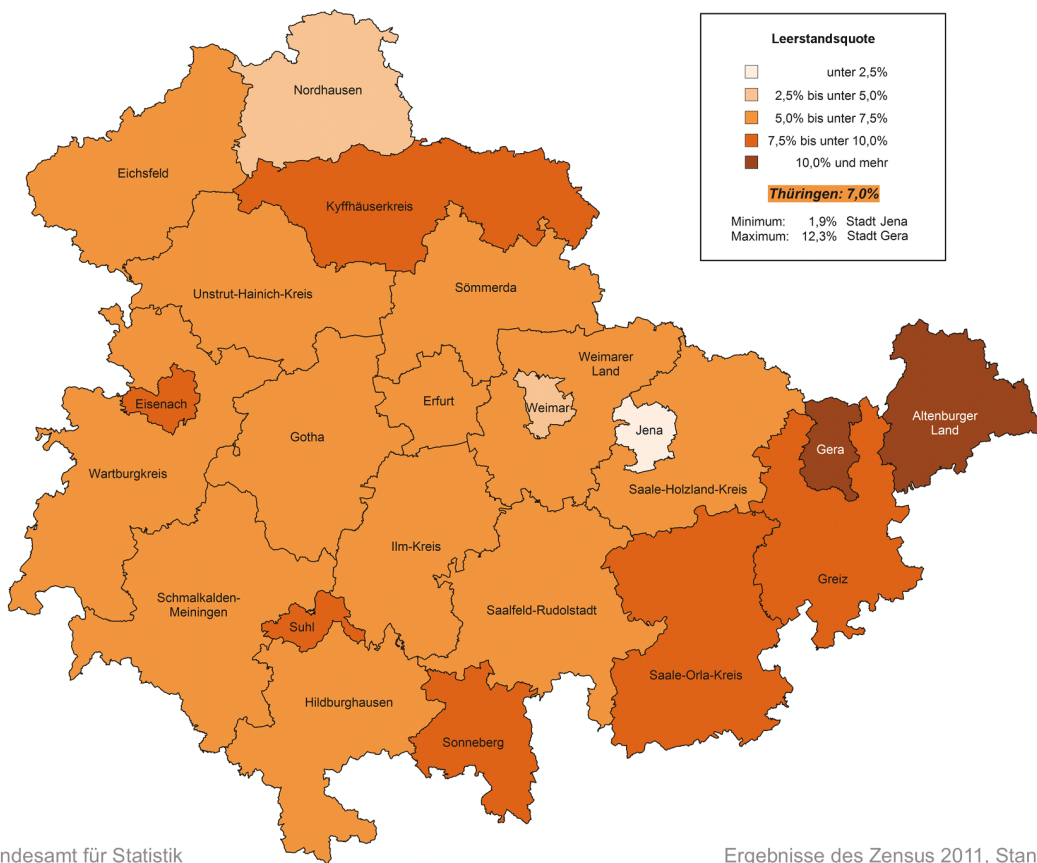
Begriffserklärung

Aus Gründen der tabellarischen Darstellung kommt bei der Bezeichnung von Personengruppen in der Regel die sprachlich maskuline Form zur Anwendung. Wenn nicht ausdrücklich anders vermerkt, sind darunter stets beide Geschlechter zu verstehen.

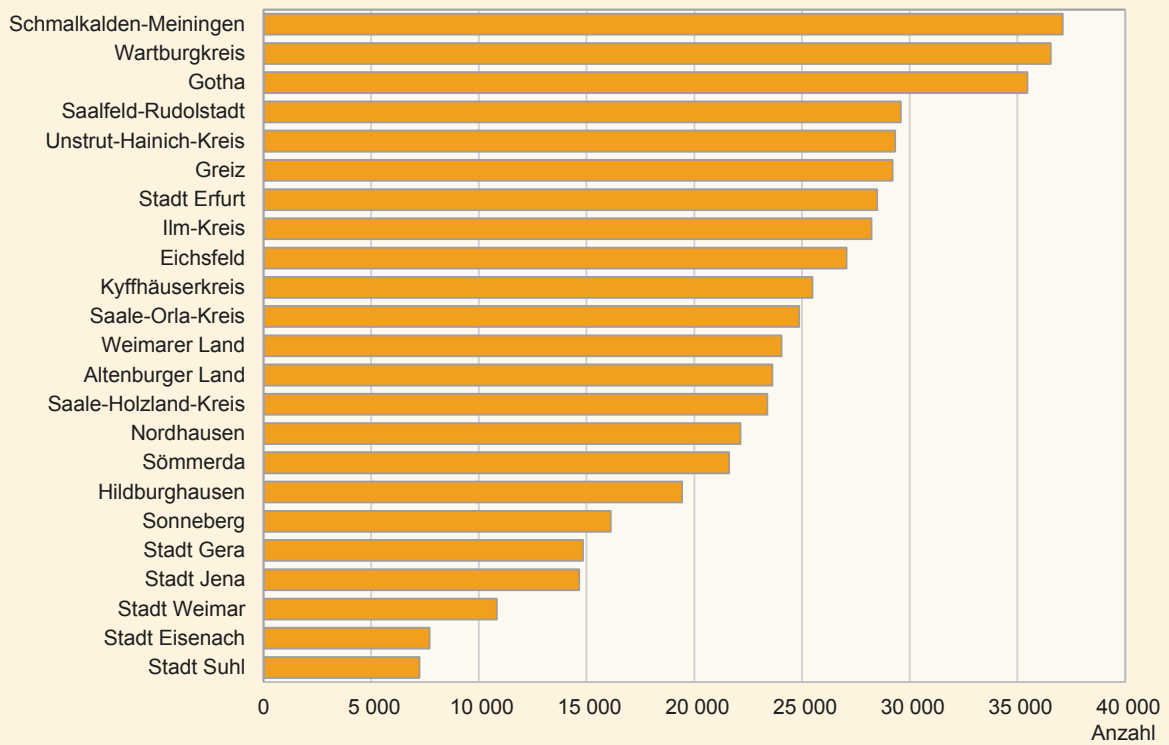
K1 Wohnfläche je Wohnung in Gebäuden mit Wohnraum ohne Wohnheime am 9.5.2011



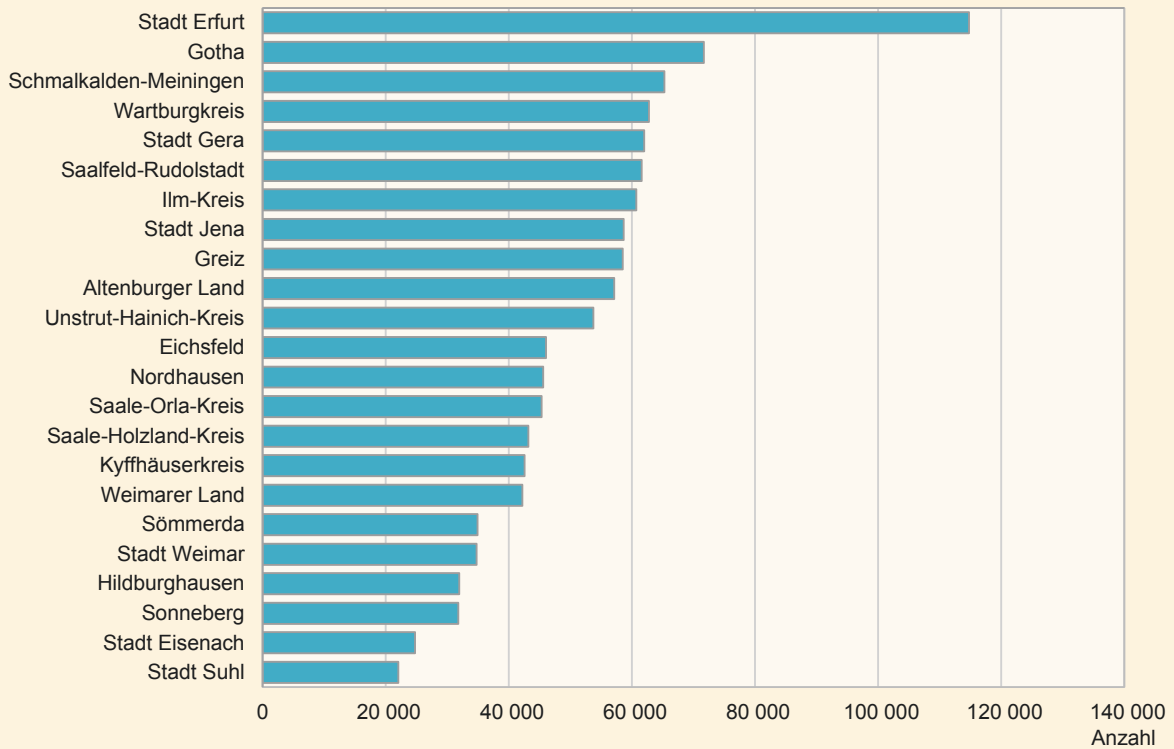
K2 Leerstandsquote für Wohnungen in Gebäuden mit Wohnraum ohne Wohnheime am 9.5.2011



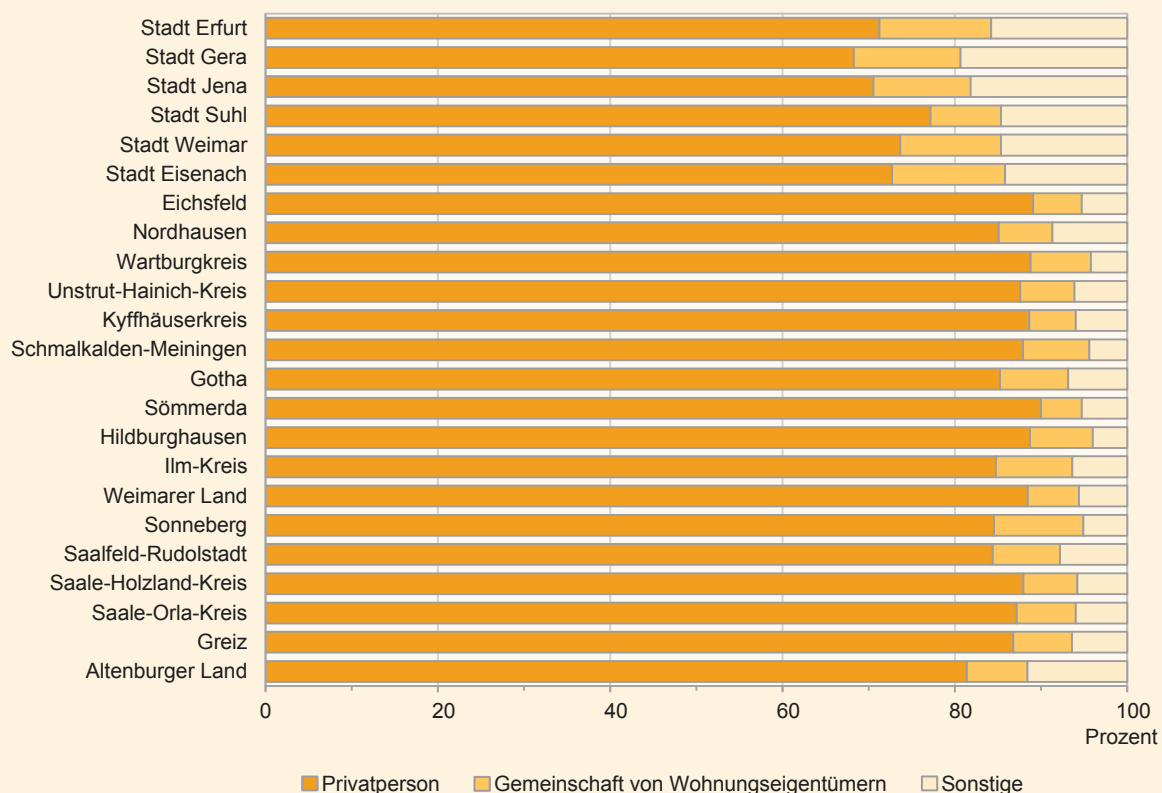
G1 Gebäude mit Wohnraum am 9.5.2011 nach Kreisen



G2 Wohnungen in Gebäuden mit Wohnraum am 9.5.2011 nach Kreisen



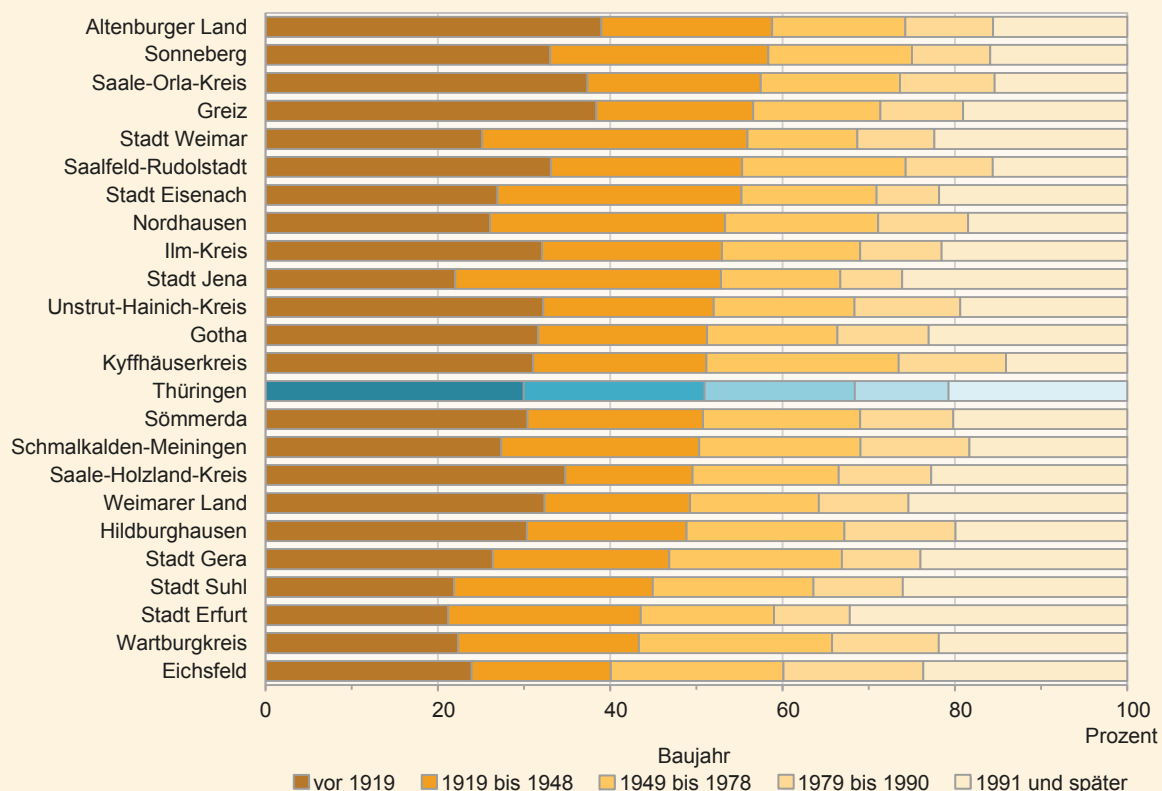
G3 Gebäude mit Wohnraum am 9.5.2011 nach Eigentumsform und Kreisen



Thüringer Landesamt für Statistik

Ergebnisse des Zensus 2011, Stand: Mai 2013

G4 Gebäude mit Wohnraum*) am 9.5.2011 nach Baujahresgruppen und Kreisen

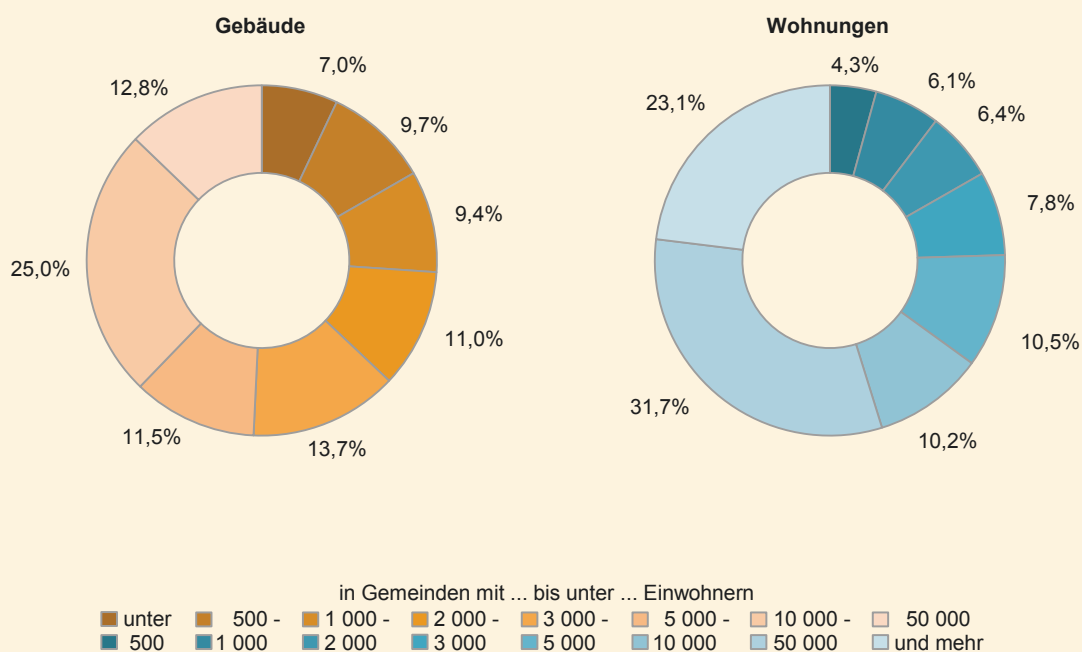


*) Rangreihung nach Anzahl der Gebäude vor 1949

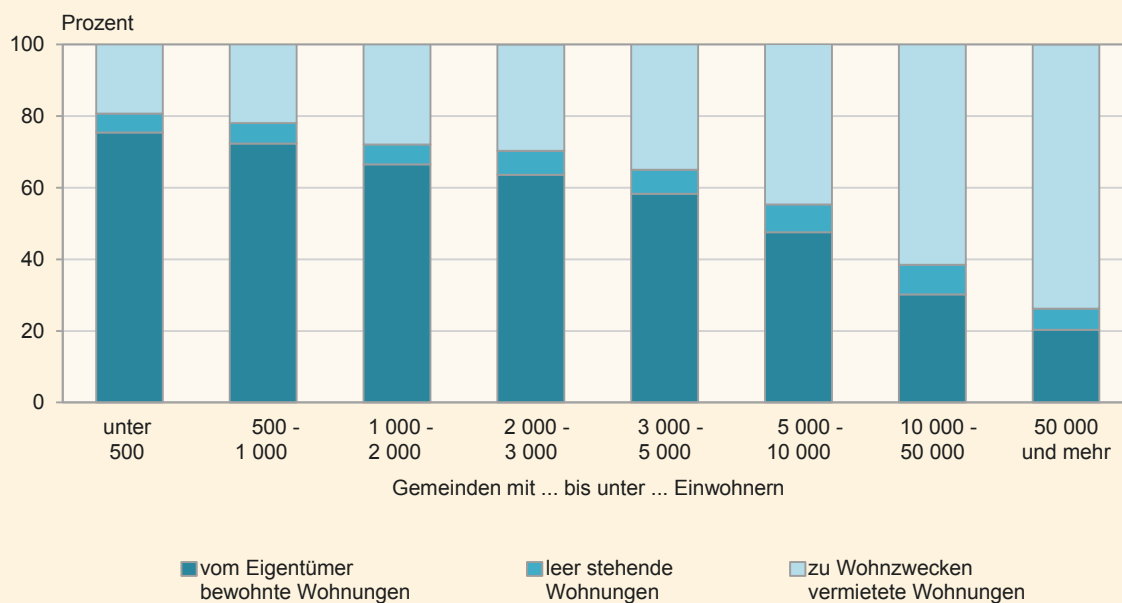
Thüringer Landesamt für Statistik

Ergebnisse des Zensus 2011, Stand: Mai 2013

G5 Gebäude mit Wohnraum und darin befindliche Wohnungen am 9.5.2011 nach Gemeindegrößenklassen

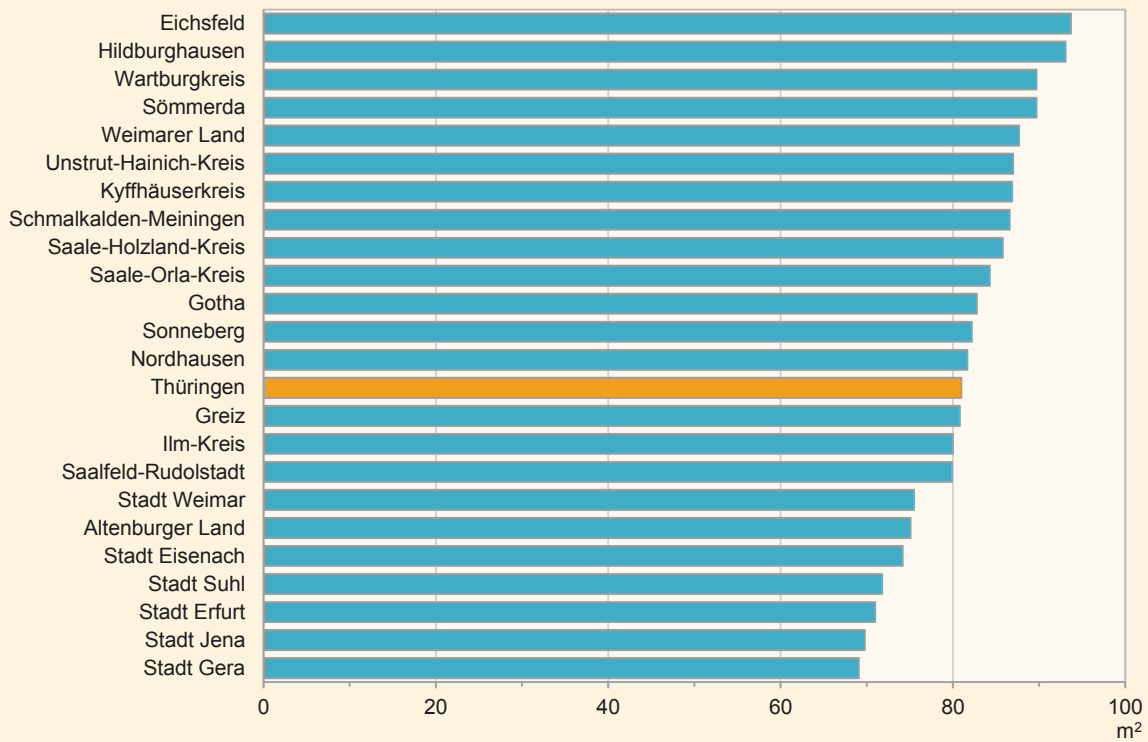


G6 Nutzung der Wohnungen in Gebäuden mit Wohnraum*) am 9.5.2011 nach Gemeindegrößenklassen

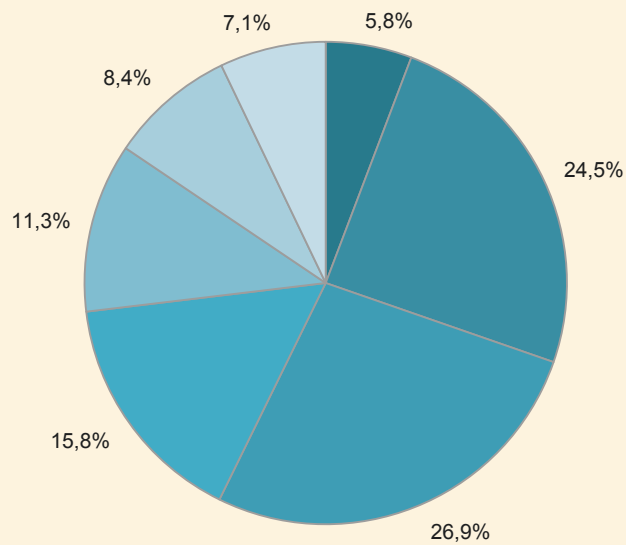


*) ohne Wohnheime, ohne Ferien- oder Freizeitwohnungen

G7 Durchschnittliche Wohnfläche je Wohnung in Gebäuden mit Wohnraum ohne Wohnheime am 9.5.2011 nach Kreisen



G8 Wohnungen in Wohngebäuden ohne Wohnheime am 9.5.2011 nach Wohnfläche



Wohnfläche von ... bis ... m²
 ■ unter 40 ■ 40 - 59 ■ 60 - 79 ■ 80 - 99 ■ 100 - 119 ■ 120 - 139 ■ 140 und mehr

1. Gebäude mit Wohnraum und darin
1.1 Gebäude mit Wohnraum und darin befindliche Wohnungen

Lfd. Nr.	Kreisfreie Stadt Landkreis Land	Gebäude mit Wohnraum und bewohnte Unterkünfte insgesamt	Da			
			bewohnte Unterkünfte	Gebäude mit Wohnraum	da	
					Gebäude	darin Wohnungen
						An
1	Stadt Erfurt	28 525	43	28 482	27 263	109 825
2	Stadt Gera	14 838	6	14 832	14 245	59 996
3	Stadt Jena	14 670	6	14 664	14 218	55 655
4	Stadt Suhl	7 253	13	7 240	6 933	21 337
5	Stadt Weimar	10 852	22	10 830	10 321	32 776
6	Stadt Eisenach	7 718	3	7 715	7 312	23 488
7	Eichsfeld	27 089	25	27 064	26 099	44 319
8	Nordhausen	22 168	21	22 147	21 401	43 996
9	Wartburgkreis	36 580	36	36 544	35 379	60 544
10	Unstrut-Hainich-Kreis	29 341	16	29 325	28 223	51 496
11	Kyffhäuserkreis	25 508	18	25 490	24 697	41 053
12	Schmalkalden-Meiningen	37 138	29	37 109	35 761	62 394
13	Gotha	35 506	41	35 465	34 200	68 811
14	Sömmerda	21 625	12	21 613	21 000	33 765
15	Hildburghausen	19 453	12	19 441	18 727	30 581
16	Ilm-Kreis	28 254	32	28 222	27 019	57 243
17	Weimarer Land	24 067	18	24 049	23 211	40 467
18	Sonneberg	16 130	9	16 121	15 512	30 532
19	Saalfeld-Rudolstadt	29 618	31	29 587	28 299	58 851
20	Saale-Holzland-Kreis	23 417	21	23 396	22 562	41 565
21	Saale-Orla-Kreis	24 887	22	24 865	23 727	42 979
22	Greiz	29 224	12	29 212	27 894	55 837
23	Altenburger Land	23 639	9	23 630	22 700	54 984
24	Thüringen	537 500	457	537 043	516 703	1 122 494
	davon					
25	kreisfreie Städte	83 856	93	83 763	80 292	303 077
26	Landkreise	453 644	364	453 280	436 411	819 417
						Anteile
27	Stadt Erfurt	100	0,2	99,8	95,6	100
28	Stadt Gera	100	0,0	100,0	96,0	100
29	Stadt Jena	100	0,0	100,0	96,9	100
30	Stadt Suhl	100	0,2	99,8	95,6	100
31	Stadt Weimar	100	0,2	99,8	95,1	100
32	Stadt Eisenach	100	0,0	100,0	94,7	100
33	Eichsfeld	100	0,1	99,9	96,3	100
34	Nordhausen	100	0,1	99,9	96,5	100
35	Wartburgkreis	100	0,1	99,9	96,7	100
36	Unstrut-Hainich-Kreis	100	0,1	99,9	96,2	100
37	Kyffhäuserkreis	100	0,1	99,9	96,8	100
38	Schmalkalden-Meiningen	100	0,1	99,9	96,3	100
39	Gotha	100	0,1	99,9	96,3	100
40	Sömmerda	100	0,1	99,9	97,1	100
41	Hildburghausen	100	0,1	99,9	96,3	100
42	Ilm-Kreis	100	0,1	99,9	95,6	100
43	Weimarer Land	100	0,1	99,9	96,4	100
44	Sonneberg	100	0,1	99,9	96,2	100
45	Saalfeld-Rudolstadt	100	0,1	99,9	95,5	100
46	Saale-Holzland-Kreis	100	0,1	99,9	96,3	100
47	Saale-Orla-Kreis	100	0,1	99,9	95,3	100
48	Greiz	100	0,0	100,0	95,4	100
49	Altenburger Land	100	0,0	100,0	96,0	100
50	Thüringen	100	0,1	99,9	96,1	100
51	Kreisfreie Städte	100	0,1	99,9	95,7	100
52	Landkreise	100	0,1	99,9	96,2	100

**befindliche Wohnungen sowie bewohnte Unterkünfte
sowie bewohnte Unterkünfte am 9.5.2011 nach Gebäudeart und Kreisen**

von							Lfd. Nr.
von							
Wohnheime	Wohnheime			sonstige Gebäude mit Wohnraum			
darunter leer stehende Wohnungen	Gebäude	darin Wohnungen	darunter leer stehende Wohnungen	Gebäude	darin Wohnungen	darunter leer stehende Wohnungen	
zahl							
5 421	47	1 240	30	1 172	3 683	197	1
7 234	7	293	14	580	1 682	319	2
1 041	56	1 762	132	390	1 249	26	3
1 747	-	97	3	307	597	60	4
1 451	28	632	7	481	1 363	117	5
1 996	4	31	-	399	1 227	155	6
2 187	6	100	30	959	1 615	166	7
1 988	16	125	21	730	1 430	243	8
3 651	12	99	16	1 153	2 095	273	9
3 685	6	156	34	1 096	2 068	285	10
3 347	6	151	16	787	1 367	178	11
3 895	12	313	20	1 336	2 576	294	12
4 563	3	138	-	1 262	2 731	333	13
1 662	6	114	30	607	1 013	122	14
1 696	9	90	42	705	1 265	125	15
3 755	45	1 112	144	1 158	2 370	276	16
2 723	6	122	9	832	1 596	180	17
2 284	4	35	12	605	1 234	141	18
3 873	6	59	34	1 282	2 660	329	19
2 428	9	92	-	825	1 482	190	20
3 502	9	181	-	1 129	2 171	272	21
4 932	-	-	-	1 318	2 681	418	22
6 613	3	159	-	927	1 978	331	23
75 674	300	7 101	594	20 040	42 133	5 030	24
18 890	142	4 055	186	3 329	9 801	874	25
56 784	158	3 046	408	16 711	32 332	4 156	26
in Prozent							
4,9	0,2	100	2,4	4,1	100	5,3	27
12,1	0,0	100	4,8	3,9	100	19,0	28
1,9	0,4	100	7,5	2,7	100	2,1	29
8,2	-	100	3,1	4,2	100	10,1	30
4,4	0,3	100	1,1	4,4	100	8,6	31
8,5	0,1	100	-	5,2	100	12,6	32
4,9	0,0	100	30,0	3,5	100	10,3	33
4,5	0,1	100	16,8	3,3	100	17,0	34
6,0	0,0	100	16,2	3,2	100	13,0	35
7,2	0,0	100	21,8	3,7	100	13,8	36
8,2	0,0	100	10,6	3,1	100	13,0	37
6,2	0,0	100	6,4	3,6	100	11,4	38
6,6	0,0	100	-	3,6	100	12,2	39
4,9	0,0	100	26,3	2,8	100	12,0	40
5,5	0,0	100	46,7	3,6	100	9,9	41
6,6	0,2	100	12,9	4,1	100	11,6	42
6,7	0,0	100	7,4	3,5	100	11,3	43
7,5	0,0	100	34,3	3,8	100	11,4	44
6,6	0,0	100	57,6	4,3	100	12,4	45
5,8	0,0	100	-	3,5	100	12,8	46
8,1	0,0	100	-	4,5	100	12,5	47
8,8	-	-	-	4,5	100	15,6	48
12,0	0,0	100	-	3,9	100	16,7	49
6,7	0,1	100	8,4	3,7	100	11,9	50
6,2	0,2	100	4,6	4,0	100	8,9	51
6,9	0,0	100	13,4	3,7	100	12,9	52

2. Gebäude mit Wohnraum
2.1 Gebäude mit Wohnraum am 9.5.2011 nach Gemeindegrößenklassen
 Grundzahlen

Merkmal	Ins- gesamt	Davon in Gemeinden mit ... bis unter ... Einwohnern							
		unter 500	500 - 1 000	1 000 - 2 000	2 000 - 3 000	3 000 - 5 000	5 000 - 10 000	10 000 - 50 000	50 000 und mehr
Anzahl									
Insgesamt	537 043	37 799	51 830	50 359	58 952	73 609	61 591	134 095	68 808
Baujahr									
vor 1919	161 086	14 956	16 579	15 861	18 578	22 808	19 313	37 084	15 907
1919 - 1948	112 673	5 650	8 938	8 896	11 774	14 458	12 558	33 130	17 269
1949 - 1978	93 529	5 448	9 220	8 719	10 932	13 609	11 138	23 677	10 786
1979 - 1986	39 697	2 964	4 300	4 181	4 741	5 778	4 561	9 175	3 997
1987 - 1990	18 846	1 521	2 179	1 990	2 240	2 730	2 111	4 196	1 879
1991 - 1995	32 166	2 290	3 356	3 345	3 544	4 636	3 632	7 054	4 309
1996 - 2000	44 601	2 849	4 049	4 412	4 034	5 487	4 740	11 483	7 547
2001 - 2004	17 915	1 059	1 646	1 457	1 644	2 201	1 976	4 443	3 489
2005 - 2008	11 516	741	1 103	1 003	1 070	1 328	1 112	2 686	2 473
2009 und später	5 014	321	460	495	395	574	450	1 167	1 152
Art des Gebäudes									
Wohngebäude	517 003	36 738	50 573	48 926	57 001	70 997	58 957	127 626	66 185
Sonstige Gebäude mit Wohnraum	20 040	1 061	1 257	1 433	1 951	2 612	2 634	6 469	2 623
Gebäudetyp									
Freistehendes Haus	341 977	30 206	40 268	37 540	43 212	51 654	39 775	70 439	28 883
Doppelhaushälfte	63 484	2 247	4 385	4 668	5 583	7 855	6 735	20 328	11 683
Gereihtes Haus	106 623	2 317	4 608	5 846	7 587	10 770	12 356	37 840	25 299
Anderer Gebäudetyp	24 959	3 029	2 569	2 305	2 570	3 330	2 725	5 488	2 943
Zahl der Wohnungen									
1 Wohnung	345 207	28 423	39 157	36 076	41 066	49 288	40 528	74 724	35 945
2 Wohnungen	98 597	7 908	10 151	10 573	13 002	16 388	11 832	21 679	7 064
3 bis 6 Wohnungen	55 813	1 356	2 155	2 941	3 963	6 093	5 976	21 730	11 599
7 bis 12 Wohnungen	33 168	106	345	732	855	1 714	2 984	14 363	12 069
13 und mehr Wohnungen	4 258	6	22	37	66	126	271	1 599	2 131
Eigentum									
Gemeinschaft von Wohnungseigentümern	41 549	1 793	2 571	3 034	3 875	4 889	4 424	12 522	8 441
Privatperson/en	453 868	35 318	48 149	46 040	53 244	65 462	52 828	104 074	48 753
Wohnungsgenossenschaft	14 433	19	130	195	548	1 047	1 443	6 122	4 929
Kommune oder kommunales Wohnungsunternehmen	14 151	388	545	553	665	1 254	1 675	7 320	1 751
Privatwirtschaftliches Wohnungsunternehmen	6 932	27	95	113	72	204	565	2 298	3 558
Anderes privatwirtschaftliches Unternehmen	3 606	118	162	219	314	432	395	1 108	858
Bund, Land oder Organisation ohne Erwerbzweck	2 504	136	178	205	234	321	261	651	518

2.2 Gebäude mit Wohnraum am 9.5.2011 nach Gemeindegrößenklassen
Verhältniszahlen

Merkmal	Ins- gesamt	Davon in Gemeinden mit ... bis unter ... Einwohnern							
		unter 500	500 - 1 000	1 000 - 2 000	2 000 - 3 000	3 000 - 5 000	5 000 - 10 000	10 000 - 50 000	50 000 und mehr
%									
Insgesamt	100	100	100	100	100	100	100	100	100
Baujahr									
vor 1919	30,0	39,6	32,0	31,5	31,5	31,0	31,4	27,7	23,1
1919 - 1948	21,0	14,9	17,2	17,7	20,0	19,6	20,4	24,7	25,1
1949 - 1978	17,4	14,4	17,8	17,3	18,5	18,5	18,1	17,7	15,7
1979 - 1986	7,4	7,8	8,3	8,3	8,0	7,8	7,4	6,8	5,8
1987 - 1990	3,5	4,0	4,2	4,0	3,8	3,7	3,4	3,1	2,7
1991 - 1995	6,0	6,1	6,5	6,6	6,0	6,3	5,9	5,3	6,3
1996 - 2000	8,3	7,5	7,8	8,8	6,8	7,5	7,7	8,6	11,0
2001 - 2004	3,3	2,8	3,2	2,9	2,8	3,0	3,2	3,3	5,1
2005 - 2008	2,1	2,0	2,1	2,0	1,8	1,8	1,8	2,0	3,6
2009 und später	0,9	0,8	0,9	1,0	0,7	0,8	0,7	0,9	1,7
Art des Gebäudes									
Wohngebäude	96,3	97,2	97,6	97,2	96,7	96,5	95,7	95,2	96,2
Sonstige Gebäude mit Wohnraum	3,7	2,8	2,4	2,8	3,3	3,5	4,3	4,8	3,8
Gebäudetyp									
Freistehendes Haus	63,7	79,9	77,7	74,5	73,3	70,2	64,6	52,5	42,0
Doppelhaushälfte	11,8	5,9	8,5	9,3	9,5	10,7	10,9	15,2	17,0
Gereihtes Haus	19,9	6,1	8,9	11,6	12,9	14,6	20,1	28,2	36,8
Anderer Gebäudetyp	4,6	8,0	5,0	4,6	4,4	4,5	4,4	4,1	4,3
Zahl der Wohnungen									
1 Wohnung	64,3	75,2	75,5	71,6	69,7	67,0	65,8	55,7	52,2
2 Wohnungen	18,4	20,9	19,6	21,0	22,1	22,3	19,2	16,2	10,3
3 bis 6 Wohnungen	10,4	3,6	4,2	5,8	6,7	8,3	9,7	16,2	16,9
7 bis 12 Wohnungen	6,2	0,3	0,7	1,5	1,5	2,3	4,8	10,7	17,5
13 und mehr Wohnungen	0,8	0,0	0,0	0,1	0,1	0,2	0,4	1,2	3,1
Eigentum									
Gemeinschaft von Wohnungseigentümern	7,7	4,7	5,0	6,0	6,6	6,6	7,2	9,3	12,3
Privatperson/en	84,5	93,4	92,9	91,4	90,3	88,9	85,8	77,6	70,9
Wohnungsgenossenschaft	2,7	0,1	0,3	0,4	0,9	1,4	2,3	4,6	7,2
Kommune oder kommunales Wohnungsunternehmen	2,6	1,0	1,1	1,1	1,1	1,7	2,7	5,5	2,5
Privatwirtschaftliches Wohnungsunternehmen	1,3	0,1	0,2	0,2	0,1	0,3	0,9	1,7	5,2
Anderes privatwirtschaftliches Unternehmen	0,7	0,3	0,3	0,4	0,5	0,6	0,6	0,8	1,2
Bund, Land oder Organisation ohne Erwerbzzweck	0,5	0,4	0,3	0,4	0,4	0,4	0,4	0,5	0,8

2.3 Gebäude mit Wohnraum am 9.5.2011 nach Eigentumsform und Kreisen

Kreisfreie Stadt Landkreis Land	Insgesamt	Davon						
		Gemeinschaft von Wohnungseigentümern	Privatperson	Wohnungsgenossenschaft	Kommune oder kommunales Wohnungsunternehmen	privatwirtschaftliches Wohnungsunternehmen	anderes privatwirtschaftliches Unternehmen	Bund, Land oder Organisation ohne Erwerbszweck
Anzahl								
Stadt Erfurt	28 482	3 690	20 295	1 915	965	910	457	250
Stadt Gera	14 832	1 834	10 129	1 243	30	1 342	198	56
Stadt Jena	14 664	1 654	10 349	1 248	18	1 154	110	131
Stadt Suhl	7 240	590	5 589	404	528	56	49	24
Stadt Weimar	10 830	1 263	7 980	523	738	152	93	81
Stadt Eisenach	7 715	1 013	5 610	384	474	93	108	33
Eichsfeld	27 064	1 522	24 115	426	725	33	89	154
Nordhausen	22 147	1 375	18 850	772	740	169	126	115
Wartburgkreis	36 544	2 552	32 456	549	367	326	157	137
Unstrut-Hainich-Kreis	29 325	1 853	25 684	568	792	119	202	107
Kyffhäuserkreis	25 490	1 372	22 595	538	570	222	99	94
Schmalkalden-Meiningen	37 109	2 846	32 629	458	517	285	201	173
Gotha	35 465	2 806	30 239	955	925	195	222	123
Sömmerda	21 613	1 020	19 454	347	547	74	99	72
Hildburghausen	19 441	1 421	17 247	123	425	34	108	83
Ilm-Kreis	28 222	2 496	23 928	468	945	103	143	139
Weimarer Land	24 049	1 432	21 275	302	657	118	175	90
Sonneberg	16 121	1 672	13 630	244	344	86	85	60
Saalfeld-Rudolstadt	29 587	2 309	24 970	836	1 056	143	127	146
Saale-Holzland-Kreis	23 396	1 463	20 582	544	537	39	150	81
Saale-Orla-Kreis	24 865	1 708	21 677	250	751	225	132	122
Greiz	29 212	1 996	25 349	653	880	64	174	96
Altenburger Land	23 630	1 662	19 236	683	620	990	302	137
Thüringen	537 043	41 549	453 868	14 433	14 151	6 932	3 606	2 504
davon								
kreisfreie Städte	83 763	10 044	59 952	5 717	2 753	3 707	1 015	575
Landkreise	453 280	31 505	393 916	8 716	11 398	3 225	2 591	1 929
Anteile in Prozent								
Stadt Erfurt	100	13,0	71,3	6,7	3,4	3,2	1,6	0,9
Stadt Gera	100	12,4	68,3	8,4	0,2	9,0	1,3	0,4
Stadt Jena	100	11,3	70,6	8,5	0,1	7,9	0,8	0,9
Stadt Suhl	100	8,1	77,2	5,6	7,3	0,8	0,7	0,3
Stadt Weimar	100	11,7	73,7	4,8	6,8	1,4	0,9	0,7
Stadt Eisenach	100	13,1	72,7	5,0	6,1	1,2	1,4	0,4
Eichsfeld	100	5,6	89,1	1,6	2,7	0,1	0,3	0,6
Nordhausen	100	6,2	85,1	3,5	3,3	0,8	0,6	0,5
Wartburgkreis	100	7,0	88,8	1,5	1,0	0,9	0,4	0,4
Unstrut-Hainich-Kreis	100	6,3	87,6	1,9	2,7	0,4	0,7	0,4
Kyffhäuserkreis	100	5,4	88,6	2,1	2,2	0,9	0,4	0,4
Schmalkalden-Meiningen	100	7,7	87,9	1,2	1,4	0,8	0,5	0,5
Gotha	100	7,9	85,3	2,7	2,6	0,5	0,6	0,3
Sömmerda	100	4,7	90,0	1,6	2,5	0,3	0,5	0,3
Hildburghausen	100	7,3	88,7	0,6	2,2	0,2	0,6	0,4
Ilm-Kreis	100	8,8	84,8	1,7	3,3	0,4	0,5	0,5
Weimarer Land	100	6,0	88,5	1,3	2,7	0,5	0,7	0,4
Sonneberg	100	10,4	84,5	1,5	2,1	0,5	0,5	0,4
Saalfeld-Rudolstadt	100	7,8	84,4	2,8	3,6	0,5	0,4	0,5
Saale-Holzland-Kreis	100	6,3	88,0	2,3	2,3	0,2	0,6	0,3
Saale-Orla-Kreis	100	6,9	87,2	1,0	3,0	0,9	0,5	0,5
Greiz	100	6,8	86,8	2,2	3,0	0,2	0,6	0,3
Altenburger Land	100	7,0	81,4	2,9	2,6	4,2	1,3	0,6
Thüringen	100	7,7	84,5	2,7	2,6	1,3	0,7	0,5
Kreisfreie Städte	100	12,0	71,6	6,8	3,3	4,4	1,2	0,7
Landkreise	100	7,0	86,9	1,9	2,5	0,7	0,6	0,4

2.4 Gebäude mit Wohnraum am 9.5.2011 nach Heizungsart und Kreisen

Kreisfreie Stadt Landkreis Land	Insgesamt	Davon mit						
		Sammelheizung					Einzel- oder Mehrraum- öfen	keine Heizung
		zusammen	davon					
			Fern- heizung	Etagen- heizung	Block- heizung	Zentral- heizung		
Anzahl								
Stadt Erfurt	28 482	27 225	3 965	2 846	738	19 676	1 142	115
Stadt Gera	14 832	13 815	2 346	1 252	570	9 647	847	170
Stadt Jena	14 664	14 192	2 550	1 835	351	9 456	435	37
Stadt Suhl	7 240	6 708	1 003	687	97	4 921	497	35
Stadt Weimar	10 830	10 285	1 040	1 130	286	7 829	487	58
Stadt Eisenach	7 715	7 285	764	1 104	118	5 299	363	67
Eichsfeld	27 064	25 197	1 538	1 440	179	22 040	1 669	198
Nordhausen	22 147	20 074	1 479	2 422	256	15 917	1 914	159
Wartburgkreis	36 544	32 999	1 233	2 434	331	29 001	3 222	323
Unstrut-Hainich-Kreis	29 325	25 767	1 054	2 337	473	21 903	3 233	325
Kyffhäuserkreis	25 490	20 789	925	1 556	273	18 035	4 332	369
Schmalkalden-Meiningen	37 109	32 614	1 211	3 425	320	27 658	4 193	302
Gotha	35 465	31 919	1 726	4 248	351	25 594	3 265	281
Sömmerda	21 613	17 068	1 392	1 064	245	14 367	4 343	202
Hildburghausen	19 441	16 644	373	1 423	228	14 620	2 504	293
Ilm-Kreis	28 222	25 226	1 796	3 080	418	19 932	2 810	186
Weimarer Land	24 049	20 981	757	1 886	465	17 873	2 876	192
Sonneberg	16 121	14 440	624	1 737	131	11 948	1 550	131
Saalfeld-Rudolstadt	29 587	25 933	1 296	2 753	298	21 586	3 366	288
Saale-Holzland-Kreis	23 396	20 729	1 328	1 518	294	17 589	2 467	200
Saale-Orla-Kreis	24 865	21 093	904	1 440	224	18 525	3 443	329
Greiz	29 212	25 298	705	2 114	371	22 108	3 687	227
Altenburger Land	23 630	21 012	2 668	1 791	686	15 867	2 348	270
Thüringen	537 043	477 293	32 677	45 522	7 703	391 391	54 993	4 757
davon								
kreisfreie Städte	83 763	79 510	11 668	8 854	2 160	56 828	3 771	482
Landkreise	453 280	397 783	21 009	36 668	5 543	334 563	51 222	4 275
Anteile in Prozent								
Stadt Erfurt	100	95,6	13,9	10,0	2,6	69,1	4,0	0,4
Stadt Gera	100	93,1	15,8	8,4	3,8	65,0	5,7	1,1
Stadt Jena	100	96,8	17,4	12,5	2,4	64,5	3,0	0,3
Stadt Suhl	100	92,7	13,9	9,5	1,3	68,0	6,9	0,5
Stadt Weimar	100	95,0	9,6	10,4	2,6	72,3	4,5	0,5
Stadt Eisenach	100	94,4	9,9	14,3	1,5	68,7	4,7	0,9
Eichsfeld	100	93,1	5,7	5,3	0,7	81,4	6,2	0,7
Nordhausen	100	90,6	6,7	10,9	1,2	71,9	8,6	0,7
Wartburgkreis	100	90,3	3,4	6,7	0,9	79,4	8,8	0,9
Unstrut-Hainich-Kreis	100	87,9	3,6	8,0	1,6	74,7	11,0	1,1
Kyffhäuserkreis	100	81,6	3,6	6,1	1,1	70,8	17,0	1,4
Schmalkalden-Meiningen	100	87,9	3,3	9,2	0,9	74,5	11,3	0,8
Gotha	100	90,0	4,9	12,0	1,0	72,2	9,2	0,8
Sömmerda	100	79,0	6,4	4,9	1,1	66,5	20,1	0,9
Hildburghausen	100	85,6	1,9	7,3	1,2	75,2	12,9	1,5
Ilm-Kreis	100	89,4	6,4	10,9	1,5	70,6	10,0	0,7
Weimarer Land	100	87,2	3,1	7,8	1,9	74,3	12,0	0,8
Sonneberg	100	89,6	3,9	10,8	0,8	74,1	9,6	0,8
Saalfeld-Rudolstadt	100	87,6	4,4	9,3	1,0	73,0	11,4	1,0
Saale-Holzland-Kreis	100	88,6	5,7	6,5	1,3	75,2	10,5	0,9
Saale-Orla-Kreis	100	84,8	3,6	5,8	0,9	74,5	13,8	1,3
Greiz	100	86,6	2,4	7,2	1,3	75,7	12,6	0,8
Altenburger Land	100	88,9	11,3	7,6	2,9	67,1	9,9	1,1
Thüringen	100	88,9	6,1	8,5	1,4	72,9	10,2	0,9
Kreisfreie Städte	100	94,9	13,9	10,6	2,6	67,8	4,5	0,6
Landkreise	100	87,8	4,6	8,1	1,2	73,8	11,3	0,9

**3. Gebäude mit Wohnraum und
3.1 Gebäude mit Wohnraum und darin befindliche Wohnungen**

Lfd. Nr.	Kreisfreie Stadt Landkreis Land	Insgesamt		Davon			
				1 Wohnung		2 Wohnungen	
		Gebäude	Wohnungen	Gebäude	Wohnungen	Gebäude	Wohnungen
An							
1	Stadt Erfurt	28 482	114 748	15 162	15 162	2 908	5 706
2	Stadt Gera	14 832	61 971	7 153	7 153	1 611	3 193
3	Stadt Jena	14 664	58 666	7 810	7 810	1 521	2 991
4	Stadt Suhl	7 240	22 031	4 285	4 285	1 297	2 556
5	Stadt Weimar	10 830	34 771	5 820	5 816	1 024	2 004
6	Stadt Eisenach	7 715	24 746	3 574	3 574	1 166	2 315
7	Eichsfeld	27 064	46 034	18 782	18 782	5 631	11 121
8	Nordhausen	22 147	45 551	15 096	15 096	3 671	7 266
9	Wartburgkreis	36 544	62 738	24 204	24 204	8 729	17 303
10	Unstrut-Hainich-Kreis	29 325	53 720	20 292	20 292	5 131	10 131
11	Kyffhäuserkreis	25 490	42 571	19 391	19 391	3 515	6 945
12	Schmalkalden-Meiningen	37 109	65 283	24 884	24 881	8 158	16 155
13	Gotha	35 465	71 680	22 918	22 918	6 720	13 317
14	Sömmerda	21 613	34 892	16 851	16 845	2 782	5 515
15	Hildburghausen	19 441	31 936	12 884	12 881	4 659	9 243
16	Ilm-Kreis	28 222	60 725	17 307	17 307	6 090	12 030
17	Weimarer Land	24 049	42 185	17 068	17 068	3 918	7 737
18	Sonneberg	16 121	31 801	9 328	9 325	4 317	8 559
19	Saalfeld-Rudolstadt	29 587	61 570	17 890	17 890	6 420	12 703
20	Saale-Holzland-Kreis	23 396	43 139	16 062	16 062	4 231	8 381
21	Saale-Orla-Kreis	24 865	45 331	16 189	16 189	5 265	10 448
22	Greiz	29 212	58 518	17 970	17 970	6 195	12 273
23	Altenburger Land	23 630	57 121	14 287	14 287	3 638	7 180
24	Thüringen	537 043	1 171 728	345 207	345 188	98 597	195 072
	davon						
25	kreisfreie Städte	83 763	316 933	43 804	43 800	9 527	18 765
26	Landkreise	453 280	854 795	301 403	301 388	89 070	176 307
Anteile							
27	Stadt Erfurt	100	100	53,2	13,2	10,2	5,0
28	Stadt Gera	100	100	48,2	11,5	10,9	5,2
29	Stadt Jena	100	100	53,3	13,3	10,4	5,1
30	Stadt Suhl	100	100	59,2	19,4	17,9	11,6
31	Stadt Weimar	100	100	53,7	16,7	9,5	5,8
32	Stadt Eisenach	100	100	46,3	14,4	15,1	9,4
33	Eichsfeld	100	100	69,4	40,8	20,8	24,2
34	Nordhausen	100	100	68,2	33,1	16,6	16,0
35	Wartburgkreis	100	100	66,2	38,6	23,9	27,6
36	Unstrut-Hainich-Kreis	100	100	69,2	37,8	17,5	18,9
37	Kyffhäuserkreis	100	100	76,1	45,5	13,8	16,3
38	Schmalkalden-Meiningen	100	100	67,1	38,1	22,0	24,7
39	Gotha	100	100	64,6	32,0	18,9	18,6
40	Sömmerda	100	100	78,0	48,3	12,9	15,8
41	Hildburghausen	100	100	66,3	40,3	24,0	28,9
42	Ilm-Kreis	100	100	61,3	28,5	21,6	19,8
43	Weimarer Land	100	100	71,0	40,5	16,3	18,3
44	Sonneberg	100	100	57,9	29,3	26,8	26,9
45	Saalfeld-Rudolstadt	100	100	60,5	29,1	21,7	20,6
46	Saale-Holzland-Kreis	100	100	68,7	37,2	18,1	19,4
47	Saale-Orla-Kreis	100	100	65,1	35,7	21,2	23,0
48	Greiz	100	100	61,5	30,7	21,2	21,0
49	Altenburger Land	100	100	60,5	25,0	15,4	12,6
50	Thüringen	100	100	64,3	29,5	18,4	16,6
51	Kreisfreie Städte	100	100	52,3	13,8	11,4	5,9
52	Landkreise	100	100	66,5	35,3	19,7	20,6

1) ohne Wohnheime, einschließlich gewerblich genutzter Wohnungen und Diplomatenwohnungen/Wohnungen ausländischer Streitkräfte

**darin befindliche Wohnungen
am 9.5.2011 nach Anzahl der Wohnungen und Kreisen**

mit ...						Durchschnittliche Anzahl der Wohnungen je Wohngebäude ¹⁾	Lfd. Nr.
3 bis 6 Wohnungen		7 bis 12 Wohnungen		13 und mehr Wohnungen			
Gebäude	Wohnungen	Gebäude	Wohnungen	Gebäude	Wohnungen		
zahl							
3 962	16 489	5 604	50 759	846	26 632	4,1	1
2 591	10 966	2 917	26 842	560	13 817	4,3	2
2 712	11 346	2 079	19 345	542	17 174	3,9	3
637	2 563	878	8 778	143	3 849	3,1	4
2 334	9 298	1 469	13 287	183	4 366	3,2	5
1 843	7 261	1 037	9 439	95	2 157	3,2	6
1 583	6 194	1 021	8 948	47	989	1,7	7
1 935	7 904	1 266	11 662	179	3 623	2,1	8
2 482	9 733	1 011	8 960	118	2 538	1,7	9
2 517	9 685	1 285	11 457	100	2 155	1,8	10
1 599	6 533	925	8 268	60	1 434	1,7	11
2 746	10 417	1 161	10 640	160	3 190	1,8	12
3 675	14 222	1 997	17 982	155	3 241	2,0	13
1 218	5 096	734	6 643	28	793	1,6	14
1 480	5 709	367	3 209	51	894	1,6	15
3 041	11 923	1 551	14 359	233	5 106	2,1	16
2 134	8 345	894	7 988	35	1 047	1,8	17
1 798	6 800	603	5 588	75	1 529	2,0	18
3 744	14 695	1 379	12 466	154	3 816	2,1	19
2 031	7 894	959	8 528	113	2 274	1,9	20
2 505	9 695	832	7 427	74	1 572	1,8	21
3 586	13 939	1 347	11 983	114	2 353	2,0	22
3 660	15 403	1 852	16 302	193	3 949	2,4	23
55 813	222 110	33 168	300 860	4 258	108 498	2,2	24
14 079	57 923	13 984	128 450	2 369	67 995	3,8	25
41 734	164 187	19 184	172 410	1 889	40 503	1,9	26
in Prozent							
13,9	14,4	19,7	44,2	3,0	23,2	x	27
17,5	17,7	19,7	43,3	3,8	22,3	x	28
18,5	19,3	14,2	33,0	3,7	29,3	x	29
8,8	11,6	12,1	39,8	2,0	17,5	x	30
21,6	26,7	13,6	38,2	1,7	12,6	x	31
23,9	29,3	13,4	38,1	1,2	8,7	x	32
5,8	13,5	3,8	19,4	0,2	2,1	x	33
8,7	17,4	5,7	25,6	0,8	8,0	x	34
6,8	15,5	2,8	14,3	0,3	4,0	x	35
8,6	18,0	4,4	21,3	0,3	4,0	x	36
6,3	15,3	3,6	19,4	0,2	3,4	x	37
7,4	16,0	3,1	16,3	0,4	4,9	x	38
10,4	19,8	5,6	25,1	0,4	4,5	x	39
5,6	14,6	3,4	19,0	0,1	2,3	x	40
7,6	17,9	1,9	10,0	0,3	2,8	x	41
10,8	19,6	5,5	23,6	0,8	8,4	x	42
8,9	19,8	3,7	18,9	0,1	2,5	x	43
11,2	21,4	3,7	17,6	0,5	4,8	x	44
12,7	23,9	4,7	20,2	0,5	6,2	x	45
8,7	18,3	4,1	19,8	0,5	5,3	x	46
10,1	21,4	3,3	16,4	0,3	3,5	x	47
12,3	23,8	4,6	20,5	0,4	4,0	x	48
15,5	27,0	7,8	28,5	0,8	6,9	x	49
10,4	19,0	6,2	25,7	0,8	9,3	x	50
16,8	18,3	16,7	40,5	2,8	21,5	x	51
9,2	19,2	4,2	20,2	0,4	4,7	x	52

3.2 Gebäude mit Wohnraum und darin befindliche Wohnungen

Lfd. Nr.	Kreisfreie Stadt Landkreis Land	Insgesamt		Da					
				freistehendes Haus				Doppel	
		Gebäude	Wohnungen	Gebäude	davon mit ... Wohnungen			Wohnungen	Gebäude
					1	2	3 und mehr		
An									
1	Stadt Erfurt	28 482	114 748	11 532	8 457	1 596	1 479	24 729	4 161
2	Stadt Gera	14 832	61 971	6 246	4 172	965	1 109	15 706	2 036
3	Stadt Jena	14 664	58 666	6 149	3 806	1 043	1 300	16 659	3 199
4	Stadt Suhl	7 240	22 031	4 562	3 085	998	479	7 643	833
5	Stadt Weimar	10 830	34 771	4 956	2 943	658	1 355	12 169	2 287
6	Stadt Eisenach	7 715	24 746	3 738	1 918	676	1 144	10 235	1 445
7	Eichsfeld	27 064	46 034	18 787	13 529	4 026	1 232	27 980	3 393
8	Nordhausen	22 147	45 551	12 970	9 745	2 239	986	19 323	3 555
9	Wartburgkreis	36 544	62 738	29 197	19 931	7 278	1 988	44 555	2 941
10	Unstrut-Hainich-Kreis	29 325	53 720	15 302	11 714	2 610	978	21 874	3 230
11	Kyffhäuserkreis	25 490	42 571	16 362	13 273	2 163	926	22 566	2 757
12	Schmalkalden-Meiningen	37 109	65 283	28 264	19 559	6 600	2 105	42 671	4 346
13	Gotha	35 465	71 680	22 768	15 715	4 498	2 555	37 665	4 413
14	Sömmerda	21 613	34 892	12 544	10 201	1 689	654	16 898	2 190
15	Hildburghausen	19 441	31 936	15 755	10 693	3 809	1 253	24 324	1 523
16	Ilm-Kreis	28 222	60 725	18 611	12 331	4 210	2 070	32 900	3 265
17	Weimarer Land	24 049	42 185	15 816	12 158	2 557	1 101	23 115	2 240
18	Sonneberg	16 121	31 801	12 292	7 235	3 458	1 599	21 903	2 026
19	Saalfeld-Rudolstadt	29 587	61 570	20 389	13 153	4 819	2 417	33 865	3 174
20	Saale-Holzland-Kreis	23 396	43 139	15 705	11 730	2 848	1 127	22 920	2 092
21	Saale-Orla-Kreis	24 865	45 331	16 642	11 760	3 477	1 405	25 317	2 401
22	Greiz	29 212	58 518	18 516	12 598	3 793	2 125	31 848	3 205
23	Altenburger Land	23 630	57 121	14 874	10 553	2 455	1 866	25 579	2 772
24	Thüringen	537 043	1 171 728	341 977	240 259	68 465	33 253	562 444	63 484
	davon								
25	kreisfreie Städte	83 763	316 933	37 183	24 381	5 936	6 866	87 141	13 961
26	Landkreise	453 280	854 795	304 794	215 878	62 529	26 387	475 303	49 523
Anteile									
27	Stadt Erfurt	100	100	40,5	29,7	5,6	5,2	21,6	14,6
28	Stadt Gera	100	100	42,1	28,1	6,5	7,5	25,3	13,7
29	Stadt Jena	100	100	41,9	26,0	7,1	8,9	28,4	21,8
30	Stadt Suhl	100	100	63,0	42,6	13,8	6,6	34,7	11,5
31	Stadt Weimar	100	100	45,8	27,2	6,1	12,5	35,0	21,1
32	Stadt Eisenach	100	100	48,5	24,9	8,8	14,8	41,4	18,7
33	Eichsfeld	100	100	69,4	50,0	14,9	4,6	60,8	12,5
34	Nordhausen	100	100	58,6	44,0	10,1	4,5	42,4	16,1
35	Wartburgkreis	100	100	79,9	54,5	19,9	5,4	71,0	8,0
36	Unstrut-Hainich-Kreis	100	100	52,2	39,9	8,9	3,3	40,7	11,0
37	Kyffhäuserkreis	100	100	64,2	52,1	8,5	3,6	53,0	10,8
38	Schmalkalden-Meiningen	100	100	76,2	52,7	17,8	5,7	65,4	11,7
39	Gotha	100	100	64,2	44,3	12,7	7,2	52,5	12,4
40	Sömmerda	100	100	58,0	47,2	7,8	3,0	48,4	10,1
41	Hildburghausen	100	100	81,0	55,0	19,6	6,4	76,2	7,8
42	Ilm-Kreis	100	100	65,9	43,7	14,9	7,3	54,2	11,6
43	Weimarer Land	100	100	65,8	50,6	10,6	4,6	54,8	9,3
44	Sonneberg	100	100	76,2	44,9	21,5	9,9	68,9	12,6
45	Saalfeld-Rudolstadt	100	100	68,9	44,5	16,3	8,2	55,0	10,7
46	Saale-Holzland-Kreis	100	100	67,1	50,1	12,2	4,8	53,1	8,9
47	Saale-Orla-Kreis	100	100	66,9	47,3	14,0	5,7	55,8	9,7
48	Greiz	100	100	63,4	43,1	13,0	7,3	54,4	11,0
49	Altenburger Land	100	100	62,9	44,7	10,4	7,9	44,8	11,7
50	Thüringen	100	100	63,7	44,7	12,7	6,2	48,0	11,8
51	Kreisfreie Städte	100	100	44,4	29,1	7,1	8,2	27,5	16,7
52	Landkreise	100	100	67,2	47,6	13,8	5,8	55,6	10,9

am 9.5.2011 nach Gebäudetyp und Kreisen

von											Lfd. Nr.
haushälfte			gereihtes Haus						anderer Gebäudetyp		
davon mit ... Wohnungen			Woh- nungen	Gebäude	davon mit ... Wohnungen			Woh- nungen	Gebäude	Woh- nungen	
1	2	3 und mehr			1	2	3 und mehr				
zahl											
2 859	504	798	8 498	11 807	3 401	658	7 748	77 273	982	4 248	1
1 396	252	388	5 763	5 515	1 285	284	3 946	33 733	1 035	6 769	2
2 463	251	485	6 728	4 722	1 359	157	3 206	32 369	594	2 910	3
616	139	78	1 289	1 540	455	115	970	11 047	305	2 052	4
1 559	189	539	5 094	3 255	1 154	125	1 976	16 145	332	1 363	5
902	237	306	2 717	2 263	649	221	1 393	10 693	269	1 101	6
2 417	728	248	5 029	3 947	2 233	655	1 059	11 401	937	1 624	7
2 608	695	252	5 318	4 945	2 311	607	2 027	19 354	677	1 556	8
1 890	721	330	4 924	3 158	1 589	478	1 091	10 775	1 248	2 484	9
2 348	584	298	4 801	9 136	5 332	1 606	2 198	21 808	1 657	5 237	10
1 958	439	360	5 000	5 394	3 484	718	1 192	13 332	977	1 673	11
3 075	880	391	6 606	3 282	1 509	463	1 310	13 067	1 217	2 939	12
2 904	775	734	7 762	6 776	3 426	1 147	2 203	22 332	1 508	3 921	13
1 729	265	196	3 180	5 971	4 252	661	1 058	13 425	908	1 389	14
1 003	386	134	2 372	1 543	783	342	418	3 964	620	1 276	15
2 230	703	332	5 093	5 199	2 066	911	2 222	20 486	1 147	2 246	16
1 674	304	262	3 620	4 775	2 437	782	1 556	13 388	1 218	2 062	17
1 188	621	217	3 342	1 077	654	176	247	2 673	726	3 883	18
2 052	595	527	6 626	4 701	1 943	654	2 104	18 328	1 323	2 751	19
1 463	376	253	3 351	3 720	1 862	541	1 317	11 798	1 879	5 070	20
1 561	513	327	4 415	4 057	1 866	739	1 452	12 298	1 765	3 301	21
1 997	618	590	6 134	5 096	1 977	1 054	2 065	16 451	2 395	4 085	22
1 724	358	690	6 173	4 744	1 394	495	2 855	22 028	1 240	3 341	23
43 616	11 133	8 735	113 835	106 623	47 421	13 589	45 613	428 168	24 959	67 281	24
9 795	1 572	2 594	30 089	29 102	8 303	1 560	19 239	181 260	3 517	18 443	25
33 821	9 561	6 141	83 746	77 521	39 118	12 029	26 374	246 908	21 442	48 838	26
in Prozent											
10,0	1,8	2,8	7,4	41,5	11,9	2,3	27,2	67,3	3,4	3,7	27
9,4	1,7	2,6	9,3	37,2	8,7	1,9	26,6	54,4	7,0	10,9	28
16,8	1,7	3,3	11,5	32,2	9,3	1,1	21,9	55,2	4,1	5,0	29
8,5	1,9	1,1	5,9	21,3	6,3	1,6	13,4	50,1	4,2	9,3	30
14,4	1,7	5,0	14,7	30,1	10,7	1,2	18,2	46,4	3,1	3,9	31
11,7	3,1	4,0	11,0	29,3	8,4	2,9	18,1	43,2	3,5	4,4	32
8,9	2,7	0,9	10,9	14,6	8,3	2,4	3,9	24,8	3,5	3,5	33
11,8	3,1	1,1	11,7	22,3	10,4	2,7	9,2	42,5	3,1	3,4	34
5,2	2,0	0,9	7,8	8,6	4,3	1,3	3,0	17,2	3,4	4,0	35
8,0	2,0	1,0	8,9	31,2	18,2	5,5	7,5	40,6	5,7	9,7	36
7,7	1,7	1,4	11,7	21,2	13,7	2,8	4,7	31,3	3,8	3,9	37
8,3	2,4	1,1	10,1	8,8	4,1	1,2	3,5	20,0	3,3	4,5	38
8,2	2,2	2,1	10,8	19,1	9,7	3,2	6,2	31,2	4,3	5,5	39
8,0	1,2	0,9	9,1	27,6	19,7	3,1	4,9	38,5	4,2	4,0	40
5,2	2,0	0,7	7,4	7,9	4,0	1,8	2,2	12,4	3,2	4,0	41
7,9	2,5	1,2	8,4	18,4	7,3	3,2	7,9	33,7	4,1	3,7	42
7,0	1,3	1,1	8,6	19,9	10,1	3,3	6,5	31,7	5,1	4,9	43
7,4	3,9	1,3	10,5	6,7	4,1	1,1	1,5	8,4	4,5	12,2	44
6,9	2,0	1,8	10,8	15,9	6,6	2,2	7,1	29,8	4,5	4,5	45
6,3	1,6	1,1	7,8	15,9	8,0	2,3	5,6	27,3	8,0	11,8	46
6,3	2,1	1,3	9,7	16,3	7,5	3,0	5,8	27,1	7,1	7,3	47
6,8	2,1	2,0	10,5	17,4	6,8	3,6	7,1	28,1	8,2	7,0	48
7,3	1,5	2,9	10,8	20,1	5,9	2,1	12,1	38,6	5,2	5,8	49
8,1	2,1	1,6	9,7	19,9	8,8	2,5	8,5	36,5	4,6	5,7	50
11,7	1,9	3,1	9,5	34,7	9,9	1,9	23,0	57,2	4,2	5,8	51
7,5	2,1	1,4	9,8	17,1	8,6	2,7	5,8	28,9	4,7	5,7	52

3.3 Gebäude mit Wohnraum und darin befindliche

Lfd. Nr.	Kreisfreie Stadt Landkreis Land	Insgesamt		Davon errichtet					
				vor 1919		1919 - 1948		1949 - 1978	
		Gebäude	Wohnungen	Gebäude	Wohnungen	Gebäude	Wohnungen	Gebäude	Wohnungen
An									
1	Stadt Erfurt	28 482	114 748	6 043	24 842	6 369	18 362	4 403	31 297
2	Stadt Gera	14 832	61 971	3 912	13 106	3 037	7 011	2 976	21 426
3	Stadt Jena	14 664	58 666	3 228	9 988	4 526	10 710	2 030	16 799
4	Stadt Suhl	7 240	22 031	1 585	2 493	1 670	2 540	1 349	8 732
5	Stadt Weimar	10 830	34 771	2 724	8 873	3 337	6 923	1 377	6 179
6	Stadt Eisenach	7 715	24 746	2 079	5 877	2 185	5 442	1 209	5 780
7	Eichsfeld	27 064	46 034	6 481	8 908	4 369	6 180	5 419	13 378
8	Nordhausen	22 147	45 551	5 775	9 669	6 040	9 395	3 936	13 643
9	Wartburgkreis	36 544	62 738	8 167	11 858	7 676	11 541	8 184	18 156
10	Unstrut-Hainich-Kreis	29 325	53 720	9 459	15 302	5 798	8 886	4 796	11 775
11	Kyffhäuserkreis	25 490	42 571	7 923	10 954	5 120	6 836	5 694	12 722
12	Schmalkalden-Meiningen	37 109	65 283	10 166	16 446	8 511	12 425	6 945	15 239
13	Gotha	35 465	71 680	11 231	20 708	6 953	11 974	5 356	14 231
14	Sömmerda	21 613	34 892	6 575	8 490	4 401	6 157	3 940	9 827
15	Hildburghausen	19 441	31 936	5 897	9 309	3 607	5 377	3 558	6 795
16	Ilm-Kreis	28 222	60 725	9 056	16 651	5 899	10 666	4 526	15 269
17	Weimarer Land	24 049	42 185	7 787	12 254	4 067	6 639	3 588	9 421
18	Sonneberg	16 121	31 801	5 330	9 519	4 077	6 800	2 691	6 872
19	Saalfeld-Rudolstadt	29 587	61 570	9 802	17 247	6 565	11 950	5 612	16 407
20	Saale-Holzland-Kreis	23 396	43 139	8 147	13 456	3 449	5 491	3 967	10 667
21	Saale-Orla-Kreis	24 865	45 331	9 291	15 924	5 006	7 788	4 017	10 021
22	Greiz	29 212	58 518	11 214	20 920	5 327	9 819	4 305	13 209
23	Altenburger Land	23 630	57 121	9 214	18 923	4 684	9 538	3 651	15 179
24	Thüringen	537 043	1 171 728	161 086	301 717	112 673	198 450	93 529	303 024
	davon								
25	kreisfreie Städte	83 763	316 933	19 571	65 179	21 124	50 988	13 344	90 213
26	Landkreise	453 280	854 795	141 515	236 538	91 549	147 462	80 185	212 811
Anteile									
27	Stadt Erfurt	100	100	21,2	21,6	22,4	16,0	15,5	27,3
28	Stadt Gera	100	100	26,4	21,1	20,5	11,3	20,1	34,6
29	Stadt Jena	100	100	22,0	17,0	30,9	18,3	13,8	28,6
30	Stadt Suhl	100	100	21,9	11,3	23,1	11,5	18,6	39,6
31	Stadt Weimar	100	100	25,2	25,5	30,8	19,9	12,7	17,8
32	Stadt Eisenach	100	100	26,9	23,7	28,3	22,0	15,7	23,4
33	Eichsfeld	100	100	23,9	19,4	16,1	13,4	20,0	29,1
34	Nordhausen	100	100	26,1	21,2	27,3	20,6	17,8	30,0
35	Wartburgkreis	100	100	22,3	18,9	21,0	18,4	22,4	28,9
36	Unstrut-Hainich-Kreis	100	100	32,3	28,5	19,8	16,5	16,4	21,9
37	Kyffhäuserkreis	100	100	31,1	25,7	20,1	16,1	22,3	29,9
38	Schmalkalden-Meiningen	100	100	27,4	25,2	22,9	19,0	18,7	23,3
39	Gotha	100	100	31,7	28,9	19,6	16,7	15,1	19,9
40	Sömmerda	100	100	30,4	24,3	20,4	17,6	18,2	28,2
41	Hildburghausen	100	100	30,3	29,1	18,6	16,8	18,3	21,3
42	Ilm-Kreis	100	100	32,1	27,4	20,9	17,6	16,0	25,1
43	Weimarer Land	100	100	32,4	29,0	16,9	15,7	14,9	22,3
44	Sonneberg	100	100	33,1	29,9	25,3	21,4	16,7	21,6
45	Saalfeld-Rudolstadt	100	100	33,1	28,0	22,2	19,4	19,0	26,6
46	Saale-Holzland-Kreis	100	100	34,8	31,2	14,7	12,7	17,0	24,7
47	Saale-Orla-Kreis	100	100	37,4	35,1	20,1	17,2	16,2	22,1
48	Greiz	100	100	38,4	35,7	18,2	16,8	14,7	22,6
49	Altenburger Land	100	100	39,0	33,1	19,8	16,7	15,5	26,6
50	Thüringen	100	100	30,0	25,7	21,0	16,9	17,4	25,9
51	Kreisfreie Städte	100	100	23,4	20,6	25,2	16,1	15,9	28,5
52	Landkreise	100	100	31,2	27,7	20,2	17,3	17,7	24,9

Wohnungen am 9.5.2011 nach Baujahr und Kreisen

von ... bis ...										Lfd. Nr.
1979 - 1986		1987 - 1990		1991 - 1995		1996 - 2000		2001 und später		
Gebäude	Wohnungen	Gebäude	Wohnungen	Gebäude	Wohnungen	Gebäude	Wohnungen	Gebäude	Wohnungen	
zahl										
1 667	13 158	837	6 051	2 050	5 749	3 721	9 704	3 392	5 585	1
970	8 470	381	2 727	826	2 610	1 528	4 548	1 202	2 073	2
695	7 214	356	3 691	879	2 587	1 201	3 818	1 749	3 859	3
508	2 774	244	1 622	485	1 176	830	1 796	569	898	4
665	4 279	305	1 882	554	1 827	1 097	3 396	771	1 412	5
403	2 583	156	477	491	1 793	705	2 012	487	782	6
2 967	5 412	1 428	2 750	1 886	2 791	2 168	3 366	2 346	3 249	7
1 520	4 233	790	2 339	1 170	1 836	1 683	2 825	1 233	1 611	8
3 035	5 620	1 492	3 274	2 612	4 578	2 933	4 604	2 445	3 107	9
2 438	5 957	1 160	3 095	1 610	2 768	2 175	3 506	1 889	2 431	10
2 219	4 471	950	1 827	1 094	1 944	1 505	2 430	985	1 387	11
3 182	6 003	1 514	3 335	2 193	4 073	2 598	5 230	2 000	2 532	12
2 488	7 513	1 269	3 608	2 330	4 377	3 486	6 280	2 352	2 989	13
1 552	2 968	784	1 454	1 275	1 894	1 809	2 474	1 277	1 628	14
1 700	2 746	807	1 574	1 365	2 204	1 403	2 463	1 104	1 468	15
1 846	5 313	818	1 958	1 622	3 183	2 511	4 488	1 944	3 197	16
1 702	3 490	799	1 352	1 802	2 829	2 663	4 145	1 641	2 055	17
989	2 471	471	1 031	912	2 113	950	2 009	701	986	18
2 009	4 285	990	3 269	1 382	2 588	1 834	3 639	1 393	2 185	19
1 833	4 367	678	1 263	1 380	2 335	2 432	3 537	1 510	2 023	20
1 852	3 294	872	1 597	1 355	2 348	1 454	2 970	1 018	1 389	21
1 893	3 756	907	1 799	1 726	2 847	2 371	4 144	1 469	2 024	22
1 564	3 858	838	2 493	1 167	2 302	1 544	3 072	968	1 756	23
39 697	114 235	18 846	54 468	32 166	62 752	44 601	86 456	34 445	50 626	24
4 908	38 478	2 279	16 450	5 285	15 742	9 082	25 274	8 170	14 609	25
34 789	75 757	16 567	38 018	26 881	47 010	35 519	61 182	26 275	36 017	26
in Prozent										
5,9	11,5	2,9	5,3	7,2	5,0	13,1	8,5	11,9	4,9	27
6,5	13,7	2,6	4,4	5,6	4,2	10,3	7,3	8,1	3,3	28
4,7	12,3	2,4	6,3	6,0	4,4	8,2	6,5	11,9	6,6	29
7,0	12,6	3,4	7,4	6,7	5,3	11,5	8,2	7,9	4,1	30
6,1	12,3	2,8	5,4	5,1	5,3	10,1	9,8	7,1	4,1	31
5,2	10,4	2,0	1,9	6,4	7,2	9,1	8,1	6,3	3,2	32
11,0	11,8	5,3	6,0	7,0	6,1	8,0	7,3	8,7	7,1	33
6,9	9,3	3,6	5,1	5,3	4,0	7,6	6,2	5,6	3,5	34
8,3	9,0	4,1	5,2	7,1	7,3	8,0	7,3	6,7	5,0	35
8,3	11,1	4,0	5,8	5,5	5,2	7,4	6,5	6,4	4,5	36
8,7	10,5	3,7	4,3	4,3	4,6	5,9	5,7	3,9	3,3	37
8,6	9,2	4,1	5,1	5,9	6,2	7,0	8,0	5,4	3,9	38
7,0	10,5	3,6	5,0	6,6	6,1	9,8	8,8	6,6	4,2	39
7,2	8,5	3,6	4,2	5,9	5,4	8,4	7,1	5,9	4,7	40
8,7	8,6	4,2	4,9	7,0	6,9	7,2	7,7	5,7	4,6	41
6,5	8,7	2,9	3,2	5,7	5,2	8,9	7,4	6,9	5,3	42
7,1	8,3	3,3	3,2	7,5	6,7	11,1	9,8	6,8	4,9	43
6,1	7,8	2,9	3,2	5,7	6,6	5,9	6,3	4,3	3,1	44
6,8	7,0	3,3	5,3	4,7	4,2	6,2	5,9	4,7	3,5	45
7,8	10,1	2,9	2,9	5,9	5,4	10,4	8,2	6,5	4,7	46
7,4	7,3	3,5	3,5	5,4	5,2	5,8	6,6	4,1	3,1	47
6,5	6,4	3,1	3,1	5,9	4,9	8,1	7,1	5,0	3,5	48
6,6	6,8	3,5	4,4	4,9	4,0	6,5	5,4	4,1	3,1	49
7,4	9,7	3,5	4,6	6,0	5,4	8,3	7,4	6,4	4,3	50
5,9	12,1	2,7	5,2	6,3	5,0	10,8	8,0	9,8	4,6	51
7,7	8,9	3,7	4,4	5,9	5,5	7,8	7,2	5,8	4,2	52

**3.4 Gebäude mit Wohnraum und darin befindliche Wohnungen
in Gemeinden mit mehr als 10 000 Einwohnern am 9.5.2011**

Stadt	Kreis	Insgesamt		Darunter Wohngebäude			
		Gebäude	Wohnungen	Gebäude	Wohnungen		%
					insgesamt	darunter leer stehend ¹⁾	
Anzahl							
Erfurt	Stadt Erfurt	28 482	114 748	27 310	111 065	5 421	4,9
Gera	Stadt Gera	14 832	61 971	14 252	60 289	7 234	12,1
Jena	Stadt Jena	14 664	58 666	14 274	57 417	1 041	1,9
Weimar	Stadt Weimar	10 830	34 771	10 349	33 408	1 451	4,4
Nordhausen	Nordhausen	7 860	23 459	7 556	22 764	775	3,4
Eisenach	Stadt Eisenach	7 715	24 746	7 316	23 519	1 996	8,5
Gotha	Gotha	7 655	26 426	7 279	25 368	2 281	9,0
Suhl	Stadt Suhl	7 240	22 031	6 933	21 434	1 747	8,2
Mühlhausen/Thüringen	Unstrut-Hainich-Kreis	7 228	19 183	6 824	18 279	1 409	7,7
Sondershausen	Kyffhäuserkreis	5 938	12 484	5 738	12 122	962	8,0
Altenburg	Altenburger Land	5 578	22 971	5 298	22 166	3 408	15,5
Saalfeld/Saale	Saalfeld-Rudolstadt	5 078	14 740	4 800	14 056	847	6,0
Schmalkalden, Kurort	Schmalkalden-Meiningen	5 065	10 616	4 851	10 161	821	8,3
Apolda	Weimarer Land	5 012	13 194	4 732	12 484	1 308	10,5
Sonneberg	Sonneberg	4 886	12 640	4 654	12 102	981	8,1
Rudolstadt	Saalfeld-Rudolstadt	4 728	13 357	4 494	12 758	940	7,4
Greiz	Greiz	4 685	13 411	4 408	12 751	1 491	11,7
Ilmenau	Ilm-Kreis	4 636	15 667	4 387	14 993	695	5,0
Bad Langensalza	Unstrut-Hainich-Kreis	4 471	9 643	4 237	9 149	833	9,2
Arnstadt	Ilm-Kreis	4 372	14 374	4 125	13 775	1 265	9,2
Meiningen	Schmalkalden-Meiningen	4 183	12 499	3 986	11 892	822	6,9
Sömmerda	Sömmerda	4 174	10 302	4 037	10 052	360	3,6
Zeulenroda-Triebes	Greiz	3 973	9 078	3 741	8 612	903	10,5
Leinefelde-Worbis	Eichsfeld	3 775	9 353	3 591	9 035	384	4,3
Heilbad Heiligenstadt	Eichsfeld	3 392	8 358	3 220	7 994	495	6,2
Zella-Mehlis	Schmalkalden-Meiningen	3 176	6 151	3 030	5 888	358	6,1
Pößneck	Saale-Orla-Kreis	3 032	7 748	2 877	7 354	915	12,6
Meuselwitz	Altenburger Land	2 939	6 361	2 858	6 221	629	10,1
Bad Salzungen	Wartburgkreis	2 884	8 695	2 732	8 380	501	6,0
Schmölln	Altenburger Land	2 877	6 685	2 756	6 431	584	9,1
Waltershausen	Gotha	2 665	5 791	2 546	5 498	379	6,9
Hildburghausen	Hildburghausen	2 575	5 896	2 451	5 640	263	4,7
Eisenberg	Saale-Holzland-Kreis	2 303	6 156	2 169	5 852	459	7,9

1) ohne Wohnheime, ohne Ferien- oder Freizeitwohnungen

3.5 Kennzahlen für Gebäude mit Wohnraum und darin befindliche Wohnungen am 9.5.2011 nach Kreisen

Kreisfreie Stadt Landkreis Land	Gebäude		Wohnungen					
	ins- gesamt	Anteil der Gebäude mit Baujahr vor 1949	ins- gesamt	durchschnitt- liche Anzahl der Wohnungen je Wohn- gebäude ¹⁾	durchschnitt- liche Wohn- fläche je Wohnung ²⁾	Anteil des selbst genutzten Wohneigen- tums ³⁾	Leer- stands- quote ³⁾	Anteil der vermieteten Wohn- ungen (auch mietfrei) ³⁾
Stadt Erfurt	28 482	43,6	114 748	4,1	71,0	20,0	5,0	75,0
Stadt Gera	14 832	46,9	61 971	4,3	69,1	18,8	12,3	69,0
Stadt Jena	14 664	52,9	58 666	3,9	69,8	21,0	1,9	77,2
Stadt Suhl	7 240	45,0	22 031	3,1	71,8	28,8	8,3	62,9
Stadt Weimar	10 830	56,0	34 771	3,2	75,5	23,1	4,6	72,3
Stadt Eisenach	7 715	55,3	24 746	3,2	74,2	23,4	8,7	67,8
Eichsfeld	27 064	40,1	46 034	1,7	93,7	57,3	5,1	37,5
Nordhausen	22 147	53,3	45 551	2,1	81,7	44,3	4,9	50,7
Wartburgkreis	36 544	43,4	62 738	1,7	89,7	58,2	6,3	35,5
Unstrut-Hainich-Kreis	29 325	52,0	53 720	1,8	87,0	49,6	7,4	43,0
Kyffhäuserkreis	25 490	51,2	42 571	1,7	86,9	53,7	8,4	38,0
Schmalkalden-Meiningen	37 109	50,3	65 283	1,8	86,6	55,3	6,5	38,2
Gotha	35 465	51,3	71 680	2,0	82,8	46,0	6,9	47,1
Sömmerda	21 613	50,8	34 892	1,6	89,7	58,1	5,1	36,7
Hildburghausen	19 441	48,9	31 936	1,6	93,1	61,8	5,8	32,5
Ilm-Kreis	28 222	53,0	60 725	2,1	80,0	42,9	6,8	50,3
Weimarer Land	24 049	49,3	42 185	1,8	87,7	51,9	6,9	41,1
Sonneberg	16 121	58,4	31 801	2,0	82,2	51,1	7,7	41,2
Saalfeld-Rudolstadt	29 587	55,3	61 570	2,1	79,9	45,3	6,9	47,8
Saale-Holzland-Kreis	23 396	49,6	43 139	1,9	85,8	52,0	6,1	41,9
Saale-Orla-Kreis	24 865	57,5	45 331	1,8	84,3	51,5	8,4	40,1
Greiz	29 212	56,6	58 518	2,0	80,8	45,4	9,2	45,4
Altenburger Land	23 630	58,8	57 121	2,4	75,1	34,1	12,2	53,7
Thüringen	537 043	51,0	1 171 728	2,2	81,0	42,1	7,0	51,0
davon								
kreisfreie Städte	83 763	48,6	316 933	3,8	71,2	21,2	6,3	72,5
Landkreise	453 280	51,4	854 795	1,9	84,7	49,8	7,2	43,0

1) ohne Wohnheime, einschließlich gewerblich genutzter Wohnungen und Diplomatenwohnungen/Wohnungen ausländischer Streitkräfte

2) ohne Wohnheime

3) ohne Wohnheime, ohne Ferien- oder Freizeitwohnungen

4. Wohnungen in Gebäuden mit Wohnraum
4.1 Wohnungen in Wohngebäuden ohne Wohnheime am 9.5.2011 nach Wohnfläche und Kreisen

Kreisfreie Stadt Landkreis Land	Insgesamt	Davon mit einer Wohnfläche von ... bis ... m ²							Durchschnittliche Wohnfläche je Wohnung
		unter 40	40 - 59	60 - 79	80 - 99	100 - 119	120 - 139	140 und mehr	
		Anzahl							m ²
Stadt Erfurt	109 825	9 856	34 933	34 017	13 576	8 059	4 990	4 394	70,8
Stadt Gera	59 996	6 541	18 118	19 567	8 385	3 577	2 060	1 748	69,0
Stadt Jena	55 655	7 554	15 169	18 303	6 716	3 498	2 241	2 174	69,8
Stadt Suhl	21 337	1 522	8 478	5 408	2 426	1 467	1 145	891	71,5
Stadt Weimar	32 776	2 521	9 629	9 366	4 579	2 953	1 969	1 759	75,4
Stadt Eisenach	23 488	1 359	7 354	7 200	3 356	1 954	1 184	1 081	74,2
Eichsfeld	44 319	1 237	7 483	10 446	7 374	6 028	5 801	5 950	93,7
Nordhausen	43 996	2 487	10 846	11 004	7 193	5 368	3 908	3 190	81,6
Wartburgkreis	60 544	1 909	10 868	14 764	10 874	8 700	7 086	6 343	89,8
Unstrut-Hainich-Kreis	51 496	2 234	10 942	12 355	8 709	6 834	5 451	4 971	87,0
Kyffhäuserkreis	41 053	1 587	8 250	9 821	7 524	5 973	4 467	3 431	86,9
Schmalkalden-Meiningen	62 394	2 023	12 755	15 416	11 610	8 631	6 460	5 499	86,8
Gotha	68 811	3 036	15 552	18 545	11 702	8 484	6 422	5 070	82,8
Sömmerda	33 765	1 020	6 384	7 819	6 115	5 055	3 903	3 469	89,7
Hildburghausen	30 581	959	4 733	7 139	5 507	4 541	3 969	3 733	93,4
Ilm-Kreis	57 243	2 685	15 655	15 141	8 928	6 364	4 753	3 717	80,0
Weimarer Land	40 467	1 804	8 244	9 049	6 890	5 745	4 778	3 957	87,8
Sonneberg	30 532	1 095	7 329	8 228	5 621	3 666	2 599	1 994	82,2
Saalfeld-Rudolstadt	58 851	3 785	14 381	16 210	9 291	6 514	4 880	3 790	79,9
Saale-Holzland-Kreis	41 565	2 004	8 507	10 521	7 017	5 655	4 324	3 537	85,9
Saale-Orla-Kreis	42 979	1 888	9 609	10 967	7 272	5 733	4 204	3 306	84,5
Greiz	55 837	2 595	13 841	15 209	8 950	7 020	4 734	3 488	80,8
Altenburger Land	54 984	3 132	16 412	15 985	8 170	5 450	3 432	2 403	75,0
Thüringen	1 122 494	64 833	275 472	302 480	177 785	127 269	94 760	79 895	81,0
davon									
kreisfreie Städte	303 077	29 353	93 681	93 861	39 038	21 508	13 589	12 047	71,1
Landkreise	819 417	35 480	181 791	208 619	138 747	105 761	81 171	67 848	84,7

4.2 Kennzahlen für Wohnungen in Gebäuden mit Wohnraum
am 9.5.2011 nach Gemeindegrößenklassen

Kennzahl	Ins- gesamt	Davon in Gemeinden mit ... bis unter ... Einwohnern							
		unter 500	500 - 1 000	1 000 - 2 000	2 000 - 3 000	3 000 - 5 000	5 000 - 10 000	10 000 - 50 000	50 000 und mehr
Anteil des selbst genutzten Wohneigentums ¹⁾ in Prozent	42,1	75,4	72,3	66,5	63,6	58,3	47,6	30,2	20,3
Eigentümerquote ²⁾ in Prozent	45,2	79,6	76,8	70,5	68,2	62,5	51,5	32,9	21,6
Leerstandsquote ¹⁾ in Prozent	7,0	5,3	5,8	5,6	6,7	6,7	7,7	8,3	5,9
Anteil der vermieteten Wohnungen ¹⁾ in Prozent	51,0	19,3	21,9	27,9	29,6	35,0	44,8	61,5	73,7
Durchschnittliche Wohnfläche je Wohnung ³⁾ in m ²	81,0	101,8	97,6	93,4	91,5	88,6	82,7	74,3	70,9
Durchschnittliche Anzahl der Wohnungen je Wohngebäude ⁴⁾	2,2	1,3	1,4	1,5	1,5	1,7	1,9	2,8	3,9

1) ohne Wohnheime, ohne Ferien- oder Freizeitwohnungen

2) ohne Wohnheime, ohne Ferien- oder Freizeitwohnungen, ohne leer stehende Wohnungen

3) ohne Wohnheime - 4) ohne Wohnheime, einschließlich gewerblich genutzter Wohnungen und Diplomatenwohnungen/Wohnungen ausländischer Streitkräfte

4.3 Wohnungen in Gebäuden mit Wohnraum am 9.5.2011 nach Art der Wohnungsnutzung und Kreisen

Kreisfreie Stadt Landkreis Land	Insgesamt	Davon							
		vom Eigentümer bewohnt		zu Wohnzwecken vermietet (auch mietfrei)		Ferien- oder Freizeit- wohnung		leer stehend	
		Anzahl	%	Anzahl	%	Anzahl	%	Anzahl	%
Stadt Erfurt	114 748	22 799	19,9	86 096	75,0	205	0,2	5 648	4,9
Stadt Gera	61 971	11 592	18,7	42 743	69,0	69	0,1	7 567	12,2
Stadt Jena	58 666	11 914	20,3	45 452	77,5	101	0,2	1 199	2,0
Stadt Suhl	22 031	6 308	28,6	13 866	62,9	47	0,2	1 810	8,2
Stadt Weimar	34 771	7 835	22,5	25 205	72,5	156	0,4	1 575	4,5
Stadt Eisenach	24 746	5 770	23,3	16 738	67,6	87	0,4	2 151	8,7
Eichsfeld	46 034	26 227	57,0	17 254	37,5	170	0,4	2 383	5,2
Nordhausen	45 551	20 077	44,1	23 067	50,6	155	0,3	2 252	4,9
Wartburgkreis	62 738	36 302	57,9	22 226	35,4	270	0,4	3 940	6,3
Unstrut-Hainich-Kreis	53 720	26 463	49,3	23 078	43,0	175	0,3	4 004	7,5
Kyffhäuserkreis	42 571	22 649	53,2	16 168	38,0	213	0,5	3 541	8,3
Schmalkalden-Meiningen	65 283	35 659	54,6	24 925	38,2	490	0,8	4 209	6,4
Gotha	71 680	32 782	45,7	33 692	47,0	310	0,4	4 896	6,8
Sömmerda	34 892	20 159	57,8	12 820	36,7	99	0,3	1 814	5,2
Hildburghausen	31 936	19 484	61,0	10 294	32,2	295	0,9	1 863	5,8
Ilm-Kreis	60 725	25 384	41,8	30 676	50,5	490	0,8	4 175	6,9
Weimarer Land	42 185	21 737	51,5	17 326	41,1	210	0,5	2 912	6,9
Sonneberg	31 801	16 117	50,7	13 020	40,9	227	0,7	2 437	7,7
Saalfeld-Rudolstadt	61 570	27 653	44,9	29 167	47,4	514	0,8	4 236	6,9
Saale-Holzland-Kreis	43 139	22 280	51,6	18 046	41,8	195	0,5	2 618	6,1
Saale-Orla-Kreis	45 331	23 095	50,9	18 172	40,1	290	0,6	3 774	8,3
Greiz	58 518	26 476	45,2	26 483	45,3	209	0,4	5 350	9,1
Altenburger Land	57 121	19 481	34,1	30 590	53,6	106	0,2	6 944	12,2
Thüringen	1 171 728	488 243	41,7	597 104	51,0	5 083	0,4	81 298	6,9
davon									
kreisfreie Städte	316 933	66 218	20,9	230 100	72,6	665	0,2	19 950	6,3
Landkreise	854 795	422 025	49,4	367 004	42,9	4 418	0,5	61 348	7,2

4.4 Wohnungen in Gebäuden mit Wohnraum am 9.5.2011 nach Anzahl der Räume und Kreisen

Kreisfreie Stadt Landkreis Land	Insgesamt	Davon mit				Durchschnittliche Anzahl der Räume je Wohnung
		1 bis 2 Räumen	3 bis 4 Räumen	5 bis 6 Räumen	7 und mehr Räumen	
Anzahl						
Stadt Erfurt	114 748	18 599	71 568	20 650	3 931	3,7
Stadt Gera	61 971	10 896	38 647	10 794	1 634	3,6
Stadt Jena	58 666	14 227	32 403	9 737	2 299	3,5
Stadt Suhl	22 031	2 816	13 190	4 831	1 194	3,9
Stadt Weimar	34 771	4 855	20 627	7 589	1 700	3,9
Stadt Eisenach	24 746	2 415	14 072	7 027	1 232	4,1
Eichsfeld	46 034	2 425	20 044	15 236	8 329	4,9
Nordhausen	45 551	6 531	21 735	12 723	4 562	4,2
Wartburgkreis	62 738	3 421	29 049	20 620	9 648	4,8
Unstrut-Hainich-Kreis	53 720	4 865	25 637	16 320	6 898	4,5
Kyffhäuserkreis	42 571	3 607	19 109	14 487	5 368	4,6
Schmalkalden-Meiningen	65 283	4 398	30 811	21 003	9 071	4,7
Gotha	71 680	6 762	36 457	21 413	7 048	4,4
Sömmerda	34 892	2 240	14 989	12 939	4 724	4,7
Hildburghausen	31 936	1 778	12 895	11 035	6 228	5,0
Ilm-Kreis	60 725	6 251	30 494	18 167	5 813	4,3
Weimarer Land	42 185	3 603	19 553	13 835	5 194	4,6
Sonneberg	31 801	2 193	15 797	9 999	3 812	4,6
Saalfeld-Rudolstadt	61 570	6 682	31 614	16 766	6 508	4,3
Saale-Holzland-Kreis	43 139	3 438	19 051	15 665	4 985	4,6
Saale-Orla-Kreis	45 331	3 310	22 110	14 247	5 664	4,6
Greiz	58 518	5 456	31 116	16 949	4 997	4,3
Altenburger Land	57 121	6 605	32 866	14 005	3 645	4,1
Thüringen	1 171 728	127 373	603 834	326 037	114 484	4,3
davon						
kreisfreie Städte	316 933	53 808	190 507	60 628	11 990	3,7
Landkreise	854 795	73 565	413 327	265 409	102 494	4,5
Anteile in Prozent						
Stadt Erfurt	100	16,2	62,4	18,0	3,4	x
Stadt Gera	100	17,6	62,4	17,4	2,6	x
Stadt Jena	100	24,3	55,2	16,6	3,9	x
Stadt Suhl	100	12,8	59,9	21,9	5,4	x
Stadt Weimar	100	14,0	59,3	21,8	4,9	x
Stadt Eisenach	100	9,8	56,9	28,4	5,0	x
Eichsfeld	100	5,3	43,5	33,1	18,1	x
Nordhausen	100	14,3	47,7	27,9	10,0	x
Wartburgkreis	100	5,5	46,3	32,9	15,4	x
Unstrut-Hainich-Kreis	100	9,1	47,7	30,4	12,8	x
Kyffhäuserkreis	100	8,5	44,9	34,0	12,6	x
Schmalkalden-Meiningen	100	6,7	47,2	32,2	13,9	x
Gotha	100	9,4	50,9	29,9	9,8	x
Sömmerda	100	6,4	43,0	37,1	13,5	x
Hildburghausen	100	5,6	40,4	34,6	19,5	x
Ilm-Kreis	100	10,3	50,2	29,9	9,6	x
Weimarer Land	100	8,5	46,4	32,8	12,3	x
Sonneberg	100	6,9	49,7	31,4	12,0	x
Saalfeld-Rudolstadt	100	10,9	51,3	27,2	10,6	x
Saale-Holzland-Kreis	100	8,0	44,2	36,3	11,6	x
Saale-Orla-Kreis	100	7,3	48,8	31,4	12,5	x
Greiz	100	9,3	53,2	29,0	8,5	x
Altenburger Land	100	11,6	57,5	24,5	6,4	x
Thüringen	100	10,9	51,5	27,8	9,8	x
Kreisfreie Städte	100	17,0	60,1	19,1	3,8	x
Landkreise	100	8,6	48,4	31,0	12,0	x

4.5 Wohnungen in Gebäuden mit Wohnraum am 9.5.2011 nach Ausstattung der Wohnung und Kreisen

Kreisfreie Stadt Landkreis Land	Insgesamt	Davon			
		mit Badewanne/Dusche		ohne Badewanne/Dusche	
		mit WC	ohne WC	mit WC	ohne WC
Anzahl					
Stadt Erfurt	114 748	113 817	167	346	418
Stadt Gera	61 971	61 036	255	241	439
Stadt Jena	58 666	58 029	149	152	336
Stadt Suhl	22 031	21 227	97	530	177
Stadt Weimar	34 771	34 394	71	120	186
Stadt Eisenach	24 746	24 232	102	189	223
Eichsfeld	46 034	45 214	155	268	397
Nordhausen	45 551	44 654	148	286	463
Wartburgkreis	62 738	59 711	445	1 697	885
Unstrut-Hainich-Kreis	53 720	52 111	359	480	770
Kyffhäuserkreis	42 571	41 286	242	364	679
Schmalkalden-Meiningen	65 283	62 495	771	821	1 196
Gotha	71 680	68 402	601	1 585	1 092
Sömmerda	34 892	33 950	224	262	456
Hildburghausen	31 936	30 665	289	457	525
Ilm-Kreis	60 725	58 226	547	522	1 430
Weimarer Land	42 185	41 118	228	348	491
Sonneberg	31 801	28 804	838	1 253	906
Saalfeld-Rudolstadt	61 570	59 202	536	753	1 079
Saale-Holzland-Kreis	43 139	40 190	380	824	1 745
Saale-Orla-Kreis	45 331	42 924	654	667	1 086
Greiz	58 518	54 692	993	1 310	1 523
Altenburger Land	57 121	55 064	592	429	1 036
Thüringen	1 171 728	1 131 443	8 843	13 904	17 538
davon					
kreisfreie Städte	316 933	312 735	841	1 578	1 779
Landkreise	854 795	818 708	8 002	12 326	15 759
Anteile in Prozent					
Stadt Erfurt	100	99,2	0,1	0,3	0,4
Stadt Gera	100	98,5	0,4	0,4	0,7
Stadt Jena	100	98,9	0,3	0,3	0,6
Stadt Suhl	100	96,4	0,4	2,4	0,8
Stadt Weimar	100	98,9	0,2	0,3	0,5
Stadt Eisenach	100	97,9	0,4	0,8	0,9
Eichsfeld	100	98,2	0,3	0,6	0,9
Nordhausen	100	98,0	0,3	0,6	1,0
Wartburgkreis	100	95,2	0,7	2,7	1,4
Unstrut-Hainich-Kreis	100	97,0	0,7	0,9	1,4
Kyffhäuserkreis	100	97,0	0,6	0,9	1,6
Schmalkalden-Meiningen	100	95,7	1,2	1,3	1,8
Gotha	100	95,4	0,8	2,2	1,5
Sömmerda	100	97,3	0,6	0,8	1,3
Hildburghausen	100	96,0	0,9	1,4	1,6
Ilm-Kreis	100	95,9	0,9	0,9	2,4
Weimarer Land	100	97,5	0,5	0,8	1,2
Sonneberg	100	90,6	2,6	3,9	2,8
Saalfeld-Rudolstadt	100	96,2	0,9	1,2	1,8
Saale-Holzland-Kreis	100	93,2	0,9	1,9	4,0
Saale-Orla-Kreis	100	94,7	1,4	1,5	2,4
Greiz	100	93,5	1,7	2,2	2,6
Altenburger Land	100	96,4	1,0	0,8	1,8
Thüringen	100	96,6	0,8	1,2	1,5
Kreisfreie Städte	100	98,7	0,3	0,5	0,6
Landkreise	100	95,8	0,9	1,4	1,8

**4.6 Bewohnte Wohnungen in Wohngebäuden^{*)} am 9.5.2011
nach Art der Wohnungsnutzung und Kreisen**

Kreisfreie Stadt Landkreis Land	Insgesamt		Davon			
			vom Eigentümer bewohnt		zu Wohnzwecken vermietet (auch mietfrei)	
	Wohnungen	durchschnittliche Wohnfläche je Wohnung	Wohnungen	durchschnittliche Wohnfläche je Wohnung	Wohnungen	durchschnittliche Wohnfläche je Wohnung
	Anzahl	m ²	Anzahl	m ²	Anzahl	m ²
Stadt Erfurt	104 226	71,2	22 205	104,8	82 021	62,1
Stadt Gera	52 699	69,7	11 323	100,5	41 376	61,3
Stadt Jena	54 520	69,9	11 787	103,0	42 733	60,8
Stadt Suhl	19 549	72,3	6 131	101,1	13 418	59,2
Stadt Weimar	31 176	75,8	7 662	106,5	23 514	65,8
Stadt Eisenach	21 414	74,6	5 626	102,6	15 788	64,6
Eichsfeld	41 968	94,6	25 659	112,1	16 309	66,9
Nordhausen	41 862	81,9	19 707	104,0	22 155	62,2
Wartburgkreis	56 638	90,9	35 619	105,1	21 019	66,8
Unstrut-Hainich-Kreis	47 654	88,2	25 934	107,5	21 720	65,2
Kyffhäuserkreis	37 508	88,0	22 272	104,2	15 236	64,3
Schmalkalden-Meiningen	58 048	87,6	34 944	102,0	23 104	65,8
Gotha	63 959	83,9	32 109	102,2	31 850	65,5
Sömmerda	32 013	90,2	19 808	105,9	12 205	64,7
Hildburghausen	28 605	94,1	19 053	107,1	9 552	68,1
Ilm-Kreis	53 019	80,8	24 735	101,4	28 284	62,9
Weimarer Land	37 537	89,2	21 331	107,2	16 206	65,5
Sonneberg	28 030	83,2	15 750	97,1	12 280	65,4
Saalfeld-Rudolstadt	54 501	80,7	26 993	98,9	27 508	62,8
Saale-Holzland-Kreis	38 960	86,8	21 768	104,5	17 192	64,4
Saale-Orla-Kreis	39 223	85,8	22 419	101,7	16 804	64,6
Greiz	50 708	82,1	25 648	100,2	25 060	63,5
Altenburger Land	48 271	76,5	18 941	99,1	29 330	61,9
Thüringen	1 042 088	81,9	477 424	103,6	564 664	63,5
davon						
kreisfreie Städte	283 584	71,5	64 734	103,4	218 850	62,1
Landkreise	758 504	85,8	412 690	103,6	345 814	64,4

*) ohne Wohnungen in Wohnheimen, ohne leer stehende Wohnungen, ohne Ferien- oder Freizeitwohnungen

