


Zahlen • Daten • Fakten

Kommunalwahlen in Thüringen am 7. Juni 2009

Wahlen der Stadtratsmitglieder in den kreis-
freien Städten und der Kreistagsmitglieder

Endgültige Ergebnisse



Der Landeswahlleiter

www.wahlen.thueringen.de

Zeichenerklärung

% Prozent

- nichts vorhanden (genau Null)

x Tabellenfach gesperrt, weil Aussage nicht sinnvoll

0 weniger als die Hälfte von 1 in der letzten besetzten Stelle, jedoch mehr als nichts

Herausgeber:

Thüringer Landesamt für Statistik

Europaplatz 3, 99091 Erfurt

Postfach 90 01 63, 99104 Erfurt

Telefon: 0361 37-84642/84647

Telefax: 0361 37-84699

Internet: www.statistik.thueringen.de

E-Mail: auskunft@statistik.thueringen.de

Auskunft erteilt:

Büro des Landeswahlleiters

Telefon: 0361 37-84120

Herausgegeben im Dezember 2010

Bestell - Nr.: 29 426

Preis: 8,75 EUR

Fotos: PROFILPR & Werbeagentur GmbH

© Thüringer Landesamt für Statistik, Erfurt 2010

Für nichtgewerbliche Zwecke sind Vervielfältigung und unentgeltliche Verbreitung, auch auszugsweise, mit Quellenangabe gestattet. Die Verbreitung, auch auszugsweise, über elektronische Systeme/Datenträger bedarf der vorherigen Zustimmung.

Alle übrigen Rechte bleiben vorbehalten

Kommunalwahlen in Thüringen am 7. Juni 2009

Wahlen der Stadtratsmitglieder
in den kreisfreien Städten und der
Kreistagsmitglieder

Endgültige Ergebnisse



Inhaltsverzeichnis

Vorbemerkungen	4
Abkürzungsverzeichnis	5
1. Einteilung der Wahlgebiete für die Kommunalwahlen 2009	6
2. Zuordnung der Gemeinden zu den Wahlgebieten für die Kommunalwahlen 2009	7
3. Landesergebnis	10
3.1 Allgemeine Wahlübersicht	10
3.2 Prozentuale Verteilung der Stimmen nach Gebiet (Grafik)	11
4. Kreisergebnisse	12
4.1 Stimmen und Sitze im Vergleich nach kreisfreien Städten und Landkreisen	12
4.2 Stimmenanteile der Parteien nach kreisfreien Städten und Landkreisen (Grafik)	17
4.3 Wahlbeteiligung nach kreisfreien Städten und Landkreisen (Grafik)	23
5. Gewählte Bewerber der Stadträte in den kreisfreien Städten und der Kreistage in den Landkreisen	24
6. Gemeindeergebnisse der Stadtratswahlen in den kreisfreien Städten	36
7. Gemeindeergebnisse der Kreistagswahlen	38
7.1 Landkreis Eichsfeld	38
7.2 Landkreis Nordhausen	41
7.3 Landkreis Wartburgkreis	42
7.4 Landkreis Unstrut-Hainich-Kreis	44
7.5 Landkreis Kyffhäuserkreis	46
7.6 Landkreis Schmalkalden-Meiningen	48
7.7 Landkreis Gotha	50
7.8 Landkreis Sömmerda	52
7.9 Landkreis Hildburghausen	54
7.10 Landkreis Ilm-Kreis	56
7.11 Landkreis Weimarer Land	58
7.12 Landkreis Sonneberg	61
7.13 Landkreis Saalfeld-Rudolstadt	62
7.14 Landkreis Saale-Holzland-Kreis	64
7.15 Landkreis Saale-Orla-Kreis	67
7.16 Landkreis Greiz	70
7.17 Landkreis Altenburger Land	72
8. Gemeinderegister	74

Vorbemerkungen

Am 7. Juni 2009 fanden in Thüringen Kommunalwahlen statt. Dabei waren zu wählen:

- die Stadträte der kreisfreien Städte,
- die Kreistage der Landkreise,
- die Stadt-/Gemeinderäte der kreisangehörigen Städte und Gemeinden,
- die ehrenamtlichen und zum Teil hauptamtlichen Bürgermeister und
- die Ortsbürgermeister.

In der vorliegenden Veröffentlichung werden die endgültigen Ergebnisse der Wahlen der Stadtratsmitglieder in den kreisfreien Städten und der Kreistagsmitglieder in den Landkreisen dargestellt.

Die Zahl der zu wählenden Stadtrats- und Kreistagsmitglieder richtete sich nach dem Bevölkerungsstand vom 30. Juni 2008 in der jeweiligen Stadt oder dem jeweiligen Landkreis.

Für die Durchführung der Kommunalwahlen waren folgende Rechtsvorschriften maßgebend:

- Thüringer Gesetz über die Wahlen in den Landkreisen und Gemeinden (Thüringer Kommunalwahlgesetz - ThürKWG) vom 16. August 1993 (GVBl. S. 530), geändert durch Gesetz vom 9. Oktober 2008 (GVBl. S. 353),
- Thüringer Kommunalwahlordnung (ThürKWO) vom 2. März 2009 (GVBl. S. 65),
- Thüringer Gemeinde- und Landkreisordnung (Thüringer Kommunalordnung - ThürKO) in der Fassung der Bekanntmachung vom 28. Januar 2003 (GVBl. S. 41), zuletzt geändert durch Gesetz vom 8. April 2009 (GVBl. S. 345),
- Thüringer Gesetz über kommunale Wahlbeamte (ThürKWBG) vom 16. August 1993 (GVBl. S. 540), zuletzt geändert durch Artikel 3 des Gesetzes vom 9. Oktober 2008 (GVBl. S. 369, 373)

Die Wahlen der Stadtrats- und Kreistagsmitglieder wurden nach den Grundsätzen der Verhältniswahl im jeweiligen Wahlkreis durchgeführt. Jeder Wähler hatte drei Stimmen. Diese konnte er einem Bewerber eines Wahlvorschlages (kumulieren) oder mehreren Bewerbern eines Wahlvorschlages oder verschiedener Wahlvorschläge (panaschieren) geben. Der Wähler konnte auch einen Wahlvorschlag kennzeichnen, ohne einzelnen Bewerbern Stimmen zu geben, so dass seine drei Stimmen auf die Bewerber dieses Wahlvorschlages in der Reihenfolge ihrer Benennung mit Ausnahme von gestrichenen Bewerbern entfielen.

In die Berechnung der Sitze wurden aufgrund des Urteils des Verfassungsgerichtshofes vom 11. April 2008 (VerfGH 22 / 05) auch Parteien und Wählergruppen mit einbezogen, welche weniger als 5 Prozent der gültigen Stimmen erhalten haben.

Die Amtszeit der Stadtrats- und Kreistagsmitglieder beträgt fünf Jahre.

Bei Vergleichszahlen mit vorangegangenen Wahlen ist zu beachten, dass zum Zweck der Vergleichbarkeit für alle Jahre der Gebietsstand, der bei der zuletzt durchgeführten Wahl maßgebend war, zugrunde gelegt wurde.

Personenbezeichnungen werden in diesem Bericht aus Gründen der besseren Lesbarkeit meist in der sprachlich maskulinen Form verwendet, betreffen aber stets beide Geschlechter.

Abkürzungsverzeichnis

Parteien, Wählergruppen

AfG	Arbeit für Gera
Bauern EJS	Bauernverband Eisenberg, Jena, Stadtroda e.V.
BfE	Bürger für Eisenach
BI	Bürgerinitiativen gegen überhöhte Kommunalabgaben im Landkreis Saalfeld-Rudolstadt
BIDM	Bürgerinitiative für mehr Demokratie und Mitbestimmung
BI-Gotha	Sprecherrat der Bürgerinitiativen und Solidargemeinschaften des Kreises Gotha gegen überhöhte Kommunalabgaben e. V.
BIZ	Bürgerinitiative für sozialverträgliche Abgaben und Leistungsgerechtigkeit in Zeulenroda und Umgebung e.V.
BZH	Bündnis-Zukunft-Hildburghausen
CDU	Christlich Demokratische Union Deutschlands
DIE LINKE	DIE LINKE
DIE REGIONALEN	Die Regionalen im Altenburger Land
EA	EA - Eisenacher Aufbruch
FDP	Freie Demokratische Partei
FDP-FW	Freie Demokratische Partei / Freie Wähler
FWE	Freie Wähler Eichsfeld
FW BI	Freie Wähler Hermsdorf / BI „Holzland“ e.V. Hermsdorf, BI gegen überhöhte Abgaben Kahla e.V.
FW SM	Freie Wähler
FW WAK	Freie Wähler Wartburgkreis
FWG	Freie Wählergemeinschaft Ilm-Kreis
FWG-UH	Verband der Freien Wählergemeinschaften im Unstrut-Hainich-Kreis
FWW	Freie Wähler Weimarer Land e.V.
GRÜNE	BÜNDNIS 90/DIE GRÜNEN
IWA	Interessengemeinschaft für Wirtschaft und Arbeit e.V.
LAD	Liste für alternative Demokratie
NPD	Nationaldemokratische Partei Deutschlands
ödp/Familie..	Ökologisch-Demokratische Partei / Familie, Gerechtigkeit, Umwelt
Pro Kommune - FWG	Pro Kommune - Freie Wählergemeinschaft
PDS	Partei des Demokratischen Sozialismus
Regionale BI Herbsleben	Regionale Bürgerinitiative Gymnasium Herbsleben e.V.
SPD	Sozialdemokratische Partei Deutschlands
UBV	Unabhängige Bürgerversammlung - Freie Wählergemeinschaft Saale-Orla-Kreis
VIBT	Volksinteressenbund Thüringen
weimarwerk	Weimarwerk Bürgerbündnis e.V.

Die Kurzbezeichnungen und Namen der Parteien und Wählergruppen wurden von den gemeldeten Wahlvorschlägen der Landratsämter entnommen.

1. Einteilung der Wahlgebiete für die Kommunalwahlen 2009



2. Zuordnung der Gemeinden zu den Wahlgebieten für die Kommunalwahlen 2009

Kreisfreie Stadt Landkreis	Gemeinden
Stadt Erfurt	Erfurt
Stadt Gera	Gera
Stadt Jena	Jena
Stadt Suhl	Suhl
Stadt Weimar	Weimar
Stadt Eisenach	Eisenach
Eichsfeld	Arenshausen, Asbach-Sickenberg, Berlingerode, Bernterode (bei Heiligenstadt), Bernterode (bei Worbis), Birkenfelde, Bischofferode, Bockelnhagen, Bodenrode-Westhausen, Bornhagen, Brehme, Breitenworbis, Büttstedt, Buhla, Burgwalde, Deuna, Dieterode, Dietzenrode/Vatterode, Dingelstädt, Ecklingerode, Effelder, Eichstruth, Ferna, Freienhagen, Fretterode, Geisleden, Geismar, Gerbershausen, Gernrode, Gerterode, Glasehausen, Großbartloff, Großbodungen, Hausen, Haynrode, Heiligenstadt, Helmsdorf, Heuthen, Hohengandern, Hohes Kreuz, Holungen, Hundeshagen, Jützenbach, Kallmerode, Kefferhausen, Kella, Kirchgandern, Kirchworbis, Kleinbartloff, Kreuzebra, Krombach, Küllstedt, Leinefelde-Worbis, Lenterode, Lindewerra, Lutter, Mackenrode, Marth, Neustadt, Niederorschel, Pfaffschwende, Reinholterode, Röhrig, Rohrberg, Rustenfelde, Schachtebich, Schimberg, Schönhagen, Schwobfeld, Sickerode, Silberhausen, Silkerode, Steinbach, Steinheuterode, Steinrode, Stöckey, Tastungen, Teistungen, Thalwenden, Uder, Volkerode, Vollenborn, Wachstedt, Wahlhausen, Wehnde, Weißenborn-Lüderode, Wiesenfeld, Wingerode, Wüstheuterode, Zwinge
Nordhausen	Auleben, Bleicherode, Buchholz, Ellrich, Etzelsrode, Friedrichsthal, Görsbach, Großlohra, Hainrode/Hainleite, Hamma, Harzungen, Heringen/Helme, Herrmannsacker, Hohenstein, Ilfeld, Kehmstedt, Kleinbodungen, Kleinfurra, Kraja, Lipprechterode, Neustadt/Harz, Niedergebra, Niedersachswerfen, Nohra, Nordhausen, Sollstedt, Urbach, Uthleben, Werther, Windehausen, Wipperdorf, Wolframshausen
Wartburgkreis	Andenhausen, Bad Liebenstein, Bad Salzungen, Barchfeld, Berka v.d. Hainich, Berka/Werra, Bischofroda, Brunnhartshausen, Buttlar, Creuzburg, Dankmarshausen, Dermbach, Diedorf/Rhön, Dippach, Dorndorf, Ebenshausen, Empfertshausen, Ettenhausen a.d. Suhl, Fischbach/Rhön, Frankenroda, Frauensee, Geisa, Gerstengrund, Gerstungen, Großensee, Hallungen, Hörselberg-Hainich, Ifta, Immelborn, Kaltenlengsfeld, Kaltennordheim, Klings, Krauthausen, Lauterbach, Leimbach, Marksuhl, Martinroda, Merkers-Kieselbach, Mihla, Moorgrund, Nazza, Neidhartshausen, Oechsen, Ruhla, Schleid, Schweina, Seebach, Stadtlengsfeld, Steinbach, Tiefenort, Treffurt, Unterbreizbach, Urnshausen, Vacha, Völkershäuser, Weilar, Wiesenthal, Wölferbütt, Wolfsburg-Unkeroda, Wutha-Farnroda, Zella/Rhön
Unstrut-Hainich-Kreis	Altengottern, Anrode, Bad Langensalza, Bad Tennstedt, Ballhausen, Blankenburg, Bothenheilingen, Bruchstedt, Dünwald, Flarchheim, Großengottern, Großvargula, Haussömmern, Herbsleben, Heroldshausen, Heyerode, Hildebrandshausen, Hornsömmern, Issersheilingen, Kammerforst, Katharinenberg, Kirchheilingen, Kleinwelsbach, Klettstedt, Körner, Kutzleben, Langula, Lengenfeld unterm Stein, Marolterode, Menteroda, Mittelsömmern, Mühlhausen/Thüringen, Mülverstedt, Neunheilingen, Niederdorla, Oberdorla, Obermehler, Oppershausen, Rodeberg, Schlotheim, Schönstedt, Sundhausen, Tottleben, Unstruttal, Urleben, Weberstedt, Weinbergen
Kyffhäuserkreis	Abtsbessingen, Artern/Unstrut, Bad Frankenhausen/Kyffhäuser, Badra, Bellstedt, Bendeleben, Borxleben, Bretleben, Clingen, Donndorf, Ebeleben, Etzleben, Freienbessingen, Gehofen, Göllingen, Gorsleben, Greußen, Großenehrich, Günserode, Hachelbich, Hauteroda, Helbedündorf, Heldrungen, Hemleben, Heygendorf, Holzsußra, Ichstedt, Kalbsrieth, Mönchpiffel-Nikolausrieth, Nausitz, Niederbösa, Oberbösa, Oberheldrungen, Oldisleben, Reinsdorf, Ringleben, Rockstedt, Roßleben, Rottleben, Seega, Sondershausen, Steinthaleben, Thüringenhausen, Topfstedt, Trebra, Voigtstedt, Wasserthaleben, Westgreußen, Wiehe, Wolferschwenda

2. Zuordnung der Gemeinden zu den Wahlgebieten für die Kommunalwahlen 2009

Kreisfreie Stadt Landkreis	Gemeinden
Schmalkalden-Meiningen	Altersbach, Aschenhausen, Bauerbach, Belrieth, Benshausen, Bermbach, Birx, Breitung/Werra, Brotterode, Christes, Dillstädt, Einhausen, Ellingshausen, Erbenhausen, Fambach, Floh-Seligenthal, Frankenheim/Rhön, Friedelshausen, Grabfeld, Henneberg, Herpf, Hümpfershausen, Kaltensundheim, Kaltenwestheim, Kühndorf, Leutersdorf, Mehmels, Meiningen, Melpers, Metzels, Neubrunn, Oberhof, Oberkatz, Obermaßfeld-Grimmenthal, Oberschönau, Oberweid, Oepfershausen, Rhönblick, Rippershausen, Ritschenhausen, Rohr, Rosa, Roßdorf, Rotterode, Schmalkalden, Schwallungen, Schwarza, Springstille, Steinbach-Hallenberg, Stepfershausen, Sülzfeld, Trusetal, Unterkatz, Untermaßfeld, Unterschönau, Unterweid, Utendorf, Vachdorf, Viernau, Wahns, Wallbach, Walldorf, Wasungen, Wölfershausen, Zella-Mehlis
Gotha	Apfelstädt, Aspach, Ballstädt, Bienstädt, Brüheim, Buflieben, Crawinkel, Dachwig, Döllstädt, Drei Gleichen, Ebenheim, Emleben, Emsetal, Eschenbergen, Friedrichroda, Friedrichswerth, Friemar, Fröttstädt, Gamstädt, Georgenthal/Thür. Wald, Gierstädt, Goldbach, Gotha, Gräfenhain, Großfahner, Günthersleben-Wechmar, Haina, Herrenhof, Hochheim, Hörselgau, Hohenkirchen, Ingersleben, Laucha, Leinatal, Luisenthal, Mechterstädt, Metebach, Molschleben, Neudietendorf, Nottleben, Ohrdruf, Petriroda, Pferdingsleben, Remstädt, Schwabhausen, Sonneborn, Tabarz/Thür. Wald, Tambach-Dietharz/Thür. Wald, Teutleben, Tonna, Tröchtelborn, Trügleben, Tüttleben, Waltershausen, Wangenheim, Warza, Weingarten, Westhausen, Wölfis, Zimmernsupra
Sömmerda	Alperstedt, Andisleben, Beichlingen, Bilzingsleben, Büchel, Buttstädt, Eckstedt, Ellersleben, Elxleben, Eßleben-Teutleben, Frömmstedt, Gangloffsömmern, Gebesee, Griefstedt, Großbrennbach, Großmölsen, Großmonra, Großneuhäuser, Großrudstedt, Günstedt, Guthmannshausen, Hardisleben, Haßleben, Henschleben, Herrnschwende, Kannawurf, Kindelbrück, Kleinbrennbach, Kleinmölsen, Kleinneuhäuser, Kölleda, Mannstedt, Markvippach, Nöda, Olbersleben, Ollendorf, Ostramondra, Rastenberg, Riethgen, Riethnordhausen, Ringleben, Rudersdorf, Schillingstedt, Schloßvippach, Schwerstedt, Sömmerda, Spröttau, Straußfurt, Udestedt, Vogelsberg, Walschleben, Weißensee, Werningshausen, Witterda, Wundersleben
Hildburghausen	Ahlstädt, Auengrund, Bad Colberg-Heldburg, Beinerstadt, Bischofrod, Bockstadt, Brünn/Thür., Dingsleben, Ehrenberg, Eichenberg, Eisfeld, Gleichamberg, Gompertshausen, Grimmelshausen, Grub, Haina, Hellingen, Henfstädt, Hildburghausen, Kloster Veßra, Lengfeld, Marisfeld, Masserberg, Mendhausen, Milz, Nahetal-Waldau, Oberstadt, Reurieth, Römhild, Sachsenbrunn, Schlechtsart, Schleusegrund, Schleusingen, Schmeheim, Schweickershausen, St. Bernhard, St. Kilian, Straufhain, Themar, Ummerstadt, Veilsdorf, Westenfeld, Westhausen
Ilm-Kreis	Alkersleben, Altenfeld, Angelroda, Arnstadt, Böhlen, Böslieben-Wüllersleben, Dornheim, Elgersburg, Elleben, Elxleben, Frankenhain, Frauenwald, Friedersdorf, Gehlberg, Gehren, Geraberg, Geschwenda, Gillersdorf, Gossel, Gräfenroda, Großbreitenbach, Herschdorf, Ichtshausen, Ilmenau, Ilmtal, Kirchheim, Langewiesen, Liebenstein, Martinroda, Möhrenbach, Neusiß, Neustadt am Rennsteig, Osthausen-Wölfershausen, Pennewitz, Plaue, Rockhausen, Schmiedefeld am Rennsteig, Stadtilm, Stützerbach, Wachsenburggemeinde, Wildenspring, Wipfratal, Witzleben, Wolfsberg
Weimarer Land	Apolda, Auerstedt, Bad Berka, Bad Sulza, Ballstedt, Bechstedtstraß, Berlstedt, Blankenhain, Buchart, Buttstedt, Daasdorf a. Berge, Döbritschen, Eberstedt, Ettersburg, Flurstedt, Frankendorf, Gebstedt, Großheringen, Großobringen, Großschwabhausen, Hammerstedt, Heichelheim, Hetschburg, Hohenfelden, Hopfgarten, Isseroda, Kapellendorf, Kiliansroda, Kleinobringen, Kleinschwabhausen, Klettbach, Ködderitzsch, Kranichfeld, Krautheim, Kromsdorf, Lehnstedt, Leutenthal, Liebstedt, Magdala, Mattstedt, Mechelroda, Mellingen, Mönchenholzhausen, Nauendorf, Neumark, Niederreißen, Niederroßla, Niedertrebra, Niederzimmern, Nirmsdorf, Nohra, Oberreißen, Obertrebra, Oettern, Oßmannstedt, Ottstedt a. Berge, Pfiffelbach, Ramsla, Rannstedt, Reisdorf, Rittersdorf, Rohrbach, Saaleplatte, Sachsenhausen, Schmiedehausen, Schwerstedt, Tonndorf, Troistedt, Umferstedt, Vippachedelhausen, Vollersroda, Wickerstedt, Wiegendorf, Willerstedt, Wohlsborn

2. Zuordnung der Gemeinden zu den Wahlgebieten für die Kommunalwahlen 2009

Kreisfreie Stadt Landkreis	Gemeinden
Sonneberg	Bachfeld, Effelder-Rauenstein, Föritz, Goldisthal, Judenbach, Lauscha, Mengersgereuth-Hämmern, Neuhaus am Rennweg, Neuhaus-Schierschnitz, Oberland am Rennsteig, Schalkau, Scheibe-Alsbach, Siegmundsburg, Sonneberg, Steinach, Steinheid
Saalfeld-Rudolstadt	Allendorf, Altenbeuthen, Arnsgereuth, Bad Blankenburg, Bechstedt, Cursdorf, Deesbach, Döschnitz, Dröbischau, Drognitz, Gräfenthal, Hohenwarte, Kamsdorf, Katzhütte, Kaulsdorf, Königsee, Lehesten, Leutenberg, Lichte, Mellenbach-Glasbach, Meura, Meuselbach-Schwarzühle, Oberhain, Oberweißbach/Thür.Wald, Piesau, Probstzella, Reichmannsdorf, Remda-Teichel, Rohrbach, Rottenbach, Rudolstadt, Saalfeld/Saale, Saalfelder Höhe, Schmiedefeld, Schwarzburg, Sitzendorf, Uhlstädt-Kirchhasel, Unterweißbach, Unterwellenborn, Wittgendorf
Saale-Holzland-Kreis	Albersdorf, Altenberga, Bad Klosterlausnitz, Bibra, Bobeck, Bollberg, Bremsnitz, Bucha, Bürgel, Dornburg-Camburg, Crossen an der Elster, Eichenberg, Eineborn, Eisenberg, Frauenprießnitz, Freienorla, Geisenhain, Gneus, Gösen, Golmsdorf, Graitschen b. Bürgel, Großbokedra, Großeutersdorf, Großlöbichau, Großpürschütz, Gumperda, Hainichen, Hainspitz, Hartmannsdorf, Heideland, Hermsdorf, Hummelshain, Jenalöbnitz, Kahla, Karlsdorf, Kleinbokedra, Kleinobersdorf, Kleineutersdorf, Laasdorf, Lehesten, Lindig, Lippersdorf-Erdmannsdorf, Löberschütz, Mertendorf, Meusebach, Milda, Möckern, Mörsdorf, Nausnitz, Neuengönnna, Oberbodnitz, Orlamünde, Ottendorf, Petersberg, Poxdorf, Quirla, Rattelsdorf, Rauda, Rauschwitz, Rausdorf, Reichenbach, Reinstädt, Renthendorf, Rothenstein, Ruttersdorf-Lotschen, Scheiditz, Schleifreisen, Schkölen, Schlöben, Schöngleina, Schöps, Seitenroda, Serba, Silbitz, St.Gangloff, Stadroda, Sulza, Tautenburg, Tautendorf, Tautenhain, Thierschneck, Tissa, Trockenborn-Wolfersdorf, Tröbnitz, Unterbodnitz, Waldeck, Walpernhain, Waltersdorf, Weißbach, Weißenborn, Wichmar, Zimmern, Zöllnitz
Saale-Orla-Kreis	Bad Lobenstein, Birkenhügel, Blankenberg, Blankenstein, Bodelwitz, Breitenhain, Bucha, Burgk, Chursdorf, Crispendorf, Dittersdorf, Döbritz, Dragensdorf, Dreba, Dreitzsch, Eßbach, Gefell, Geroda, Gertewitz, Görkwitz, Göschitz, Gössitz, Grobengereuth, Harra, Hirschberg, Keila, Kirschkau, Knau, Kospoda, Krölpa, Langenorla, Lausnitz b. Neustadt an der Orla, Lemnitz, Linda b. Neustadt an der Orla, Löhma, Miesitz, Mittelpöllnitz, Moßbach, Moxa, Neundorf (bei Lobenstein), Neundorf (bei Schleiz), Neustadt an der Orla, Nimritz, Oberoppurg, Oettersdorf, Oppurg, Paska, Peuschen, Pillingsdorf, Plöthen, Pörmitz, Pößneck, Pottiga, Quaschwitz, Ranis, Remptendorf, Rosendorf, Saalburg-Ebersdorf, Schlegel, Schleiz, Schmieritz, Schmorda, Schöndorf, Seisla, Solkwitz, Stanau, Tanna, Tegau, Tömmelsdorf, Triptis, Volkmannsdorf, Weira, Wernburg, Wilhelmsdorf, Wurzbach, Ziegenrück
Greiz	Auma, Bad Köstritz, Berga/Elster, Bethenhausen, Bocka, Brahmenau, Braunichswalde, Braunsdorf, Caaschwitz, Crimla, Endschütz, Gauern, Göhren-Döhlen, Greiz, Großenstein, Hain, Harth-Pöllnitz, Hartmannsdorf, Hilbersdorf, Hirschfeld, Hohenleuben, Hohenölsen, Hundhaupten, Kauern, Korbußen, Kraftsdorf, Kühdorf, Langenwetzendorf, Langenwolschendorf, Lederhose, Linda b. Weida, Lindenkreuz, Lunzig, Merkendorf, Mohlsdorf, Münchenbernsdorf, Neugernsdorf, Neumühle/Elster, Paitzdorf, Pölzig, Reichstädt, Ronneburg, Rückersdorf, Saara, Schömberg, Schwaara, Schwarzbach, Seelingstädt, Silberfeld, Staitz, Steinsdorf, Teichwitz, Teichwolframsdorf, Vogtländisches Oberland, Weida, Weißendorf, Wiebelsdorf, Wildetaube, Wünschendorf/Elster, Zadelsdorf, Zedlitz, Zeulenroda-Triebes
Altenburger Land	Altenburg, Altkirchen, Dobitschen, Drogen, Fockendorf, Frohnsdorf, Gerstenberg, Göhren, Göllnitz, Göpfersdorf, Gößnitz, Großröda, Haselbach, Heukewalde, Heyersdorf, Jonaswalde, Jückerberg, Kriebitzsch, Langenleuba-Niederhain, Löbichau, Lödla, Lucka, Lumpzig, Mehna, Meuselwitz, Monstab, Nobitz, Nöbdenitz, Ponitz, Posterstein, Rositz, Saara, Schmölln, Starkenberg, Thonhausen, Treben, Vollmershain, Wildenbörten, Windischleuba, Ziegelheim

3. Landesergebnis

3.1 Allgemeine Wahlübersicht

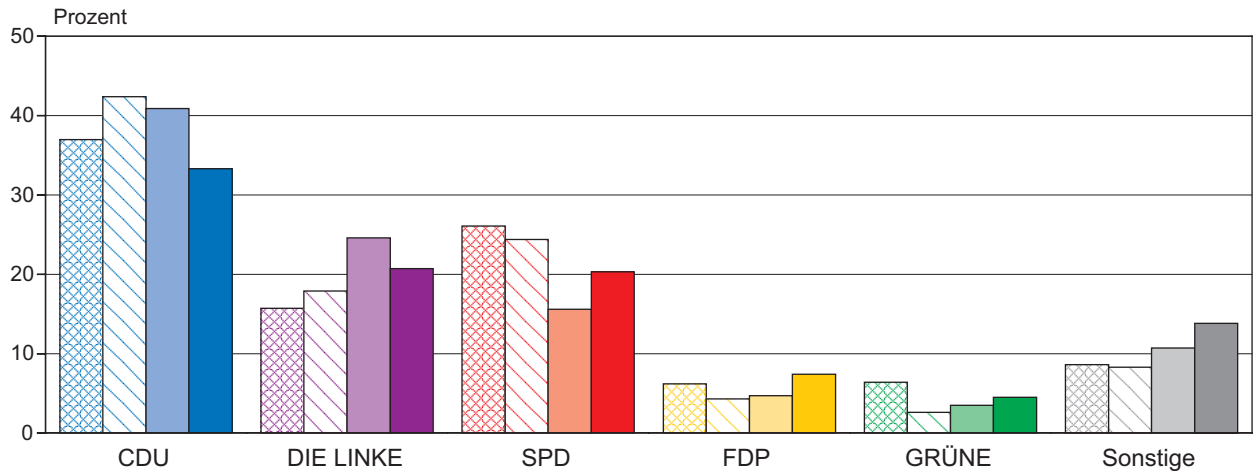
Wahl- jahr	Einheit	Wahlbe- rechtigte	Wähler — Wahl- beteiligung	Ungültige Stimm- zettel	Gültige Stimmen — Sitze	Von den gültigen Stimmen/Sitzen entfielen auf					
						CDU	DIE LINKE ¹⁾	SPD	FDP	GRÜNE	sonstige
Thüringen											
2009	Anzahl	1 918 186	1 020 211	43 106	2 887 166	962 648	597 901	585 635	212 503	129 824	398 655
	%	x	53,2	4,2	x	33,3	20,7	20,3	7,4	4,5	13,8
	Sitze	x	x	x	1 036	343	222	201	78	46	146
2004	Anzahl	1 960 154	991 279	46 490	2 789 248	1 139 898	687 386	433 749	130 297	98 190	299 728
	%	x	50,6	4,7	x	40,9	24,6	15,6	4,7	3,5	10,7
	Sitze	x	x	x	1 040	433	269	165	32	22	119
1999	Anzahl	1 965 591	1 145 482	58 966	3 199 062	1 357 291	573 156	781 952	137 771	82 232	266 660
	%	x	58,3	5,1	x	42,4	17,9	24,4	4,3	2,6	8,3
	Sitze	x	x	x	1 056	472	206	278	22	7	71
1994	Anzahl	1 953 582	1 411 535	76 976	3 923 508	1 453 451	614 566	1 024 854	241 520	250 466	338 651
	%	x	72,3	5,5	x	37,0	15,7	26,1	6,2	6,4	8,6
	Sitze	x	x	x	1 028	415	179	294	54	57	29
Kreisfreie Städte											
2009	Anzahl	461 538	229 490	6 188	663 221	159 429	149 995	153 707	45 061	56 478	98 551
	%	x	49,7	2,7	x	24,0	22,6	23,2	6,8	8,5	14,9
	Sitze	x	x	x	256	63	59	52	19	20	43
2004	Anzahl	462 596	195 303	5 286	564 767	178 407	167 045	83 618	23 600	45 850	66 247
	%	x	42,2	2,7	x	31,6	29,6	14,8	4,2	8,1	11,7
	Sitze	x	x	x	256	79	76	38	4	20	39
1999	Anzahl	457 124	229 468	7 054	657 560	251 913	159 548	148 690	25 457	30 852	41 100
	%	x	50,2	3,1	x	38,3	24,3	22,6	3,9	4,7	6,3
	Sitze	x	x	x	258	102	65	63	6	7	15
1994	Anzahl	434 069	286 994	9 660	820 194	233 128	186 934	200 746	47 225	74 154	78 007
	%	x	66,1	3,4	x	28,4	22,8	24,5	5,8	9,0	9,5
	Sitze	x	x	x	226	68	57	60	10	20	11
Landkreise											
2009	Anzahl	1 456 648	790 721	36 918	2 223 945	803 219	447 906	431 928	167 442	73 346	300 104
	%	x	54,3	4,7	x	36,1	20,1	19,4	7,5	3,3	13,5
	Sitze	x	x	x	780	280	163	149	59	26	103
2004	Anzahl	1 497 558	795 976	41 204	2 224 481	961 491	520 341	350 131	106 697	52 340	233 481
	%	x	53,2	5,2	x	43,2	23,4	15,7	4,8	2,4	10,5
	Sitze	x	x	x	784	354	193	127	28	2	80
1999	Anzahl	1 508 467	916 014	51 912	2 541 502	1 105 378	413 608	633 262	112 314	51 380	225 560
	%	x	60,7	5,7	x	43,5	16,3	24,9	4,4	2,0	8,9
	Sitze	x	x	x	798	370	141	215	16		56
1994	Anzahl	1 519 513	1 124 541	67 316	3 103 314	1 220 323	427 632	824 108	194 295	176 312	260 644
	%	x	74,0	6,0	x	39,3	13,8	26,6	6,3	5,7	8,4
	Sitze	x	x	x	802	347	122	234	44	37	18

1) bis 2004: PDS

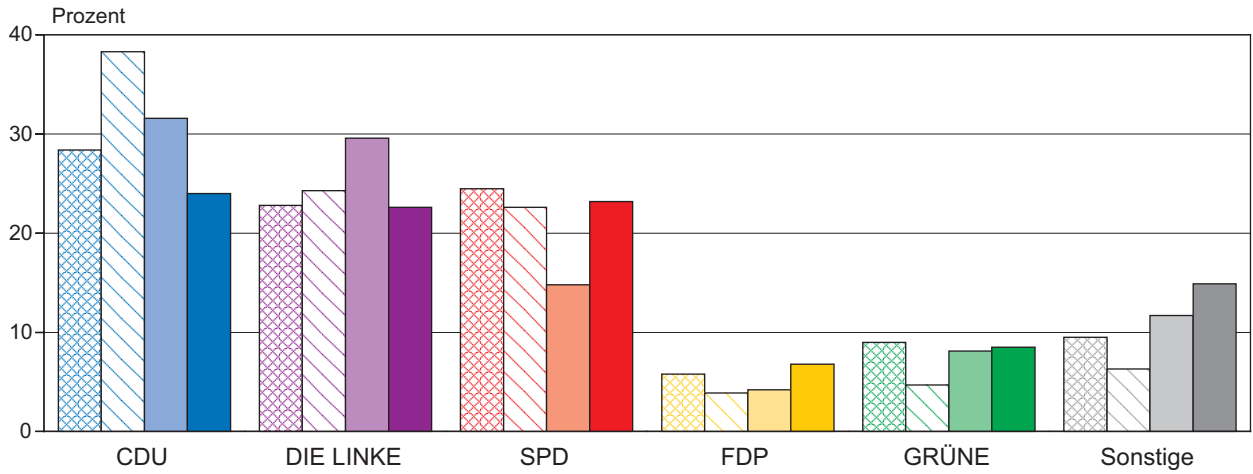
3. Landesergebnis

3.2 Prozentuale Verteilung der Stimmen nach Gebiet

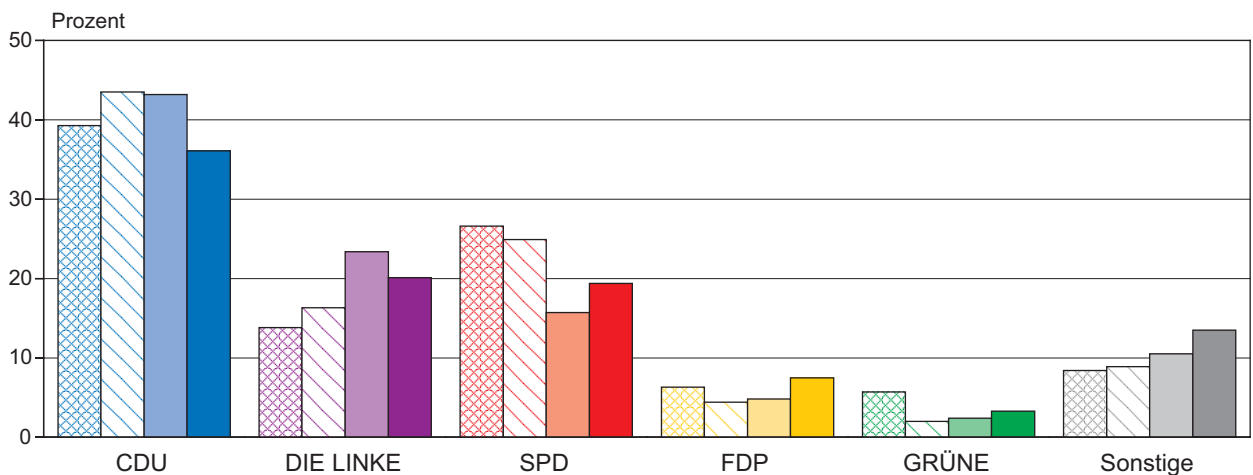
Stimmenanteile der Parteien in Thüringen



Stimmenanteile der Parteien in den kreisfreien Städten



Stimmenanteile der Parteien in den Landkreisen



1994
 1999
 2004
 2009

4. Kreisergebnisse

4.1 Stimmen im Vergleich nach kreisfreien Städten und Landkreisen

Kreisfreie Stadt Landkreis	Wahl- jahr	Einheit	Wahl- berechtigte	Wähler — Wahl- beteiligung	Ungültige Stimm- zettel	Gültige Stimmen — Sitze	Von den gültigen Stimmen entfielen auf					
							CDU	DIE LINKE ¹⁾	SPD	FDP	GRÜNE	sonstige
Stadt Erfurt	2009	Anzahl	168 053	80 985	2 297	234 224	53 138	45 975	77 184	12 281	20 428	25 218
		%	x	48,2	2,8	x	22,7	19,6	33,0	5,2	8,7	10,8
		Sitze	x	x	x	50	11	10	17	3	4	5
	2004	Anzahl	164 760	68 404	1 712	198 640	77 971	64 446	32 134	6 866	17 223	-
		%	x	41,5	2,5	x	39,3	32,4	16,2	3,5	8,7	-
		Sitze	x	x	x	50	20	17	8	-	5	-
	1999	Anzahl	161 518	79 971	2 464	229 179	105 963	55 651	51 051	4 024	9 393	3 097
		%	x	49,5	3,1	x	46,2	24,3	22,3	1,8	4,1	1,4
	1994	Anzahl	166 273	106 793	3 627	305 629	98 394	70 894	81 353	11 229	32 612	11 147
		%	x	64,2	3,4	x	32,2	23,2	26,6	3,7	10,7	3,6
		Sitze	x	x	x	50	17	13	14	-	6	-
	Stadt Gera	2009	Anzahl	85 655	39 652	1 140	113 626	33 434	35 226	14 228	6 988	6 148
%			x	46,3	2,9	x	29,4	31,0	12,5	6,2	5,4	15,5
Sitze			x	x	x	46	13	14	6	3	2	8
2004		Anzahl	88 552	35 043	1 060	100 838	28 913	37 041	11 151	3 897	3 922	15 914
		%	x	39,6	3,0	x	28,7	36,7	11,1	3,9	3,9	15,8
		Sitze	x	x	x	46	14	18	6	-	-	8
1999		Anzahl	93 103	43 124	1 653	122 647	39 920	36 874	24 295	2 298	3 316	15 944
		%	x	46,3	3,8	x	32,5	30,1	19,8	1,9	2,7	13,0
1994		Anzahl	98 668	64 010	2 424	181 307	52 384	47 201	37 038	5 123	10 751	28 810
		%	x	64,9	3,8	x	28,9	26,0	20,4	2,8	5,9	15,9
		Sitze	x	x	x	46	15	14	11	-	3	3
Stadt Jena		2009	Anzahl	85 661	46 476	1 096	135 091	25 613	27 343	34 011	14 924	13 687
	%		x	54,3	2,4	x	19,0	20,2	25,2	11,0	10,1	14,4
	Sitze		x	x	x	46	9	9	11	5	5	7
	2004	Anzahl	84 153	36 880	1 085	106 294	24 388	25 749	20 210	9 691	12 924	13 332
		%	x	43,8	2,9	x	22,9	24,2	19,0	9,1	12,2	12,5
		Sitze	x	x	x	46	10	11	9	4	6	6
	1999	Anzahl	77 789	41 259	980	119 421	29 449	25 551	27 530	15 998	9 428	11 465
		%	x	53,0	2,4	x	24,7	21,4	23,1	13,4	7,9	9,6
	1994	Anzahl	79 402	53 391	1 499	153 069	32 770	30 232	38 611	21 020	15 084	15 352
		%	x	67,2	2,8	x	21,4	19,8	25,2	13,7	9,9	10,0
		Sitze	x	x	x	46	10	9	12	7	5	3
	Stadt Suhl	2009	Anzahl	34 306	16 236	503	46 673	10 741	14 509	8 123	3 211	-
%			x	47,3	3,1	x	23,0	31,1	17,4	6,9	-	21,6
Sitze			x	x	x	36	8	11	6	3	-	8
2004		Anzahl	36 835	17 514	368	51 067	13 023	16 240	5 417	1 703	-	14 684
		%	x	47,5	2,1	x	25,5	31,8	10,6	3,3	-	28,8
		Sitze	x	x	x	36	9	12	4	-	-	11
1999		Anzahl	39 734	21 505	584	61 705	26 902	19 392	13 949	-	-	1 462
		%	x	54,1	2,7	x	43,6	31,4	22,6	-	-	2,4
1994		Anzahl	41 697	29 171	830	84 155	22 343	24 882	16 876	2 365	3 933	13 756
		%	x	70,0	2,8	x	26,5	29,6	20,1	2,8	4,7	16,3
		Sitze	x	x	x	42	13	14	10	-	-	5
Stadt Weimar		2009	Anzahl	51 996	28 098	755	81 342	18 870	16 168	11 103	5 203	12 500
	%		x	54,0	2,7	x	23,2	19,9	13,6	6,4	15,4	21,5
	Sitze		x	x	x	42	10	8	6	3	6	9
	2004	Anzahl	51 804	22 088	661	63 642	18 504	13 186	7 842	-	7 908	16 202
		%	x	42,6	3,0	x	29,1	20,7	12,3	-	12,4	25,5
		Sitze	x	x	x	42	13	9	5	-	6	9
	1999	Anzahl	49 064	25 267	760	72 428	26 053	12 803	19 838	2 186	6 298	5 250
		%	x	51,5	3,0	x	36,0	17,7	27,4	3,0	8,7	7,2
	1994	Anzahl	48 029	33 629	1 280	96 034	27 237	13 725	26 868	7 488	11 774	8 942
		%	x	70,0	3,8	x	28,4	14,3	28,0	7,8	12,3	9,3
		Sitze	x	x	x	42	13	7	13	3	6	-

1) bis 2004: PDS

4. Kreisergebnisse

4.1 Stimmen im Vergleich nach kreisfreien Städten und Landkreisen

Kreisfreie Stadt Landkreis	Wahl- jahr	Einheit	Wahl- berechtigte	Wähler — Wahl- beteiligung	Ungültige Stimm- zettel	Gültige Stimmen	Von den gültigen Stimmen entfielen auf					
							CDU	DIE LINKE ¹⁾	SPD	FDP	GRÜNE	sonstige
Stadt Eisenach ²⁾	2009	Anzahl	35 867	18 043	397	52 265	17 633	10 774	9 058	2 454	3 715	8 631
		%	x	50,3	2,2	x	33,7	20,6	17,3	4,7	7,1	16,5
		Sitze	x	x	x	36	12	7	6	2	3	6
	2004	Anzahl	36 492	15 374	400	44 286	15 608	10 383	6 864	1 443	3 873	6 115
		Sitze	x	x	x	36	13	9	6	-	3	5
	1999	Anzahl	35 916	18 342	613	52 180	23 626	9 277	12 027	951	2 417	3 882
Sitze		x	x	x	36	17	7	9	-	-	3	
Eichsfeld	2009	Anzahl	88 104	52 589	2 281	147 709	79 959	15 062	15 825	9 624	4 384	22 855
		Sitze	x	x	x	46	25	5	5	3	2	6
	2004	Anzahl	88 972	50 873	3 047	140 314	94 130	18 592	13 396	6 547	3 914	3 735
		Sitze	x	x	x	46	34	7	5	-	-	-
	1999	Anzahl	87 489	58 857	3 722	162 049	105 091	15 688	28 062	7 419	3 037	2 752
		Sitze	x	x	x	46	32	5	9	-	-	-
	1994	Anzahl	84 845	66 901	4 226	185 112	107 187	15 120	34 285	8 614	5 634	14 272
		Sitze	x	x	x	46	32	4	10	-	-	-
Nordhausen	2009	Anzahl	76 969	40 194	1 543	114 253	32 570	28 428	31 781	10 800	7 014	3 660
		Sitze	x	x	x	46	13	11	13	4	3	2
	2004	Anzahl	78 535	37 821	1 936	105 949	39 095	31 008	24 038	6 483	5 325	-
		Sitze	x	x	x	46	17	14	10	3	2	-
	1999	Anzahl	79 551	46 189	2 583	127 960	50 576	27 428	41 348	5 122	3 486	-
		Sitze	x	x	x	46	19	11	16	-	-	-
	1994	Anzahl	79 643	57 496	2 607	161 284	54 102	30 337	50 425	9 030	7 062	10 328
		Sitze	x	x	x	46	17	10	16	3	-	-
Wartburgkreis ³⁾	2009	Anzahl	113 823	62 882	2 825	176 721	64 452	33 126	34 658	7 780	5 200	31 505
		Sitze	x	x	x	50	18	9	10	2	2	9
	2004	Anzahl	116 624	65 111	2 941	182 536	76 702	38 711	25 709	6 546	4 504	30 364
		Sitze	x	x	x	50	22	11	8	-	-	9
	1999	Anzahl	116 753	72 870	3 630	203 279	95 820	33 259	59 866	8 288	6 046	-
		Sitze	x	x	x	50	26	8	16	-	-	-
	1994	Anzahl	152 929	110 677	6 856	303 826	125 476	46 212	85 877	12 580	21 492	12 189
		Sitze	x	x	x	50	23	8	15	-	4	-
Unstrut-Hainich- Kreis	2009	Anzahl	92 617	48 177	1 844	136 521	47 247	23 371	34 172	14 070	3 424	14 237
		Sitze	x	x	x	46	16	8	11	5	1	5
	2004	Anzahl	94 624	47 908	2 371	133 573	54 112	24 874	31 930	9 623	2 226	10 808
		Sitze	x	x	x	46	19	9	11	3	-	4
	1999	Anzahl	95 241	55 358	3 302	152 934	61 057	20 090	47 917	11 103	-	12 767
		Sitze	x	x	x	50	20	7	16	4	-	3
	1994	Anzahl	94 046	70 093	4 070	193 772	69 870	21 438	63 105	14 030	11 555	13 774
		Sitze	x	x	x	50	19	6	18	4	3	-

1) bis 2004: PDS

2) 1994: noch nicht kreisfrei

3) 1994: Ergebnis Eisenach enthalten

4. Kreisergebnisse

4.1 Stimmen im Vergleich nach kreisfreien Städten und Landkreisen

Kreisfreie Stadt Landkreis	Wahl- jahr	Einheit	Wahl- berechtigte	Wähler — Wahl- beteiligung	Ungültige Stimm- zettel	Gültige Stimmen	Von den gültigen Stimmen entfielen auf					
							CDU	DIE LINKE ¹⁾	SPD	FDP	GRÜNE	sonstige
Kyffhäuserkreis	2009	Anzahl	71 973	37 895	1 938	105 977	37 419	26 689	22 208	8 046	3 175	8 440
		%	x	52,7	5,1	x	35,3	25,2	21,0	7,6	3,0	8,0
		Sitze	x	x	x	46	16	12	10	3	1	4
	2004	Anzahl	75 459	38 938	2 397	107 207	46 815	30 675	16 812	6 874	-	6 031
		%	x	51,6	6,2	x	43,7	28,6	15,7	6,4	-	5,6
		Sitze	x	x	x	46	20	13	7	3	-	3
	1999	Anzahl	77 216	45 578	2 717	126 131	50 763	24 438	34 962	6 566	1 837	7 565
		%	x	59,0	6,0	x	40,2	19,4	27,7	5,2	1,5	6,0
	1994	Anzahl	77 173	58 585	3 380	161 735	58 001	28 218	42 961	7 949	7 861	16 745
		%	x	75,9	5,8	x	35,9	17,4	26,6	4,9	4,9	10,4
		Sitze	x	x	x	46	18	9	14	-	-	5
Schmalkalden- Meiningen	2009	Anzahl	114 264	60 895	2 850	170 355	62 334	35 322	27 154	14 091	9 667	21 787
		%	x	53,3	4,7	x	36,6	20,7	15,9	8,3	5,7	12,8
		Sitze	x	x	x	50	18	10	8	4	3	7
	2004	Anzahl	117 078	65 625	2 675	185 870	71 015	51 383	17 705	9 100	7 148	29 519
		%	x	56,1	4,1	x	38,2	27,6	9,5	4,9	3,8	15,9
		Sitze	x	x	x	50	21	15	5	-	-	9
	1999	Anzahl	117 238	72 827	3 994	202 141	92 085	32 350	37 835	7 328	6 469	26 074
		%	x	62,1	5,5	x	45,6	16,0	18,7	3,6	3,2	12,9
	1994	Anzahl	115 535	85 655	6 052	232 783	97 470	33 467	51 244	12 078	14 434	24 090
		%	x	74,1	7,1	x	41,9	14,4	22,0	5,2	6,2	10,3
		Sitze	x	x	x	50	22	8	11	3	3	3
Gotha	2009	Anzahl	118 785	65 064	3 041	182 723	61 898	26 274	55 500	7 734	5 964	25 353
		%	x	54,8	4,7	x	33,9	14,4	30,4	4,2	3,3	13,9
		Sitze	x	x	x	50	17	7	15	2	2	7
	2004	Anzahl	120 510	63 674	3 633	177 188	77 663	38 833	29 797	8 074	6 079	16 742
		%	x	52,8	5,7	x	43,8	21,9	16,8	4,6	3,4	9,4
		Sitze	x	x	x	50	24	12	9	-	-	5
	1999	Anzahl	120 827	73 727	3 753	206 334	85 868	31 442	48 628	7 388	4 357	28 651
		%	x	61,0	5,1	x	41,6	15,2	23,6	3,6	2,1	13,9
	1994	Anzahl	116 543	86 067	4 294	241 174	88 785	29 575	71 426	13 562	17 527	20 299
		%	x	73,8	5,0	x	36,8	12,3	29,6	5,6	7,3	8,4
		Sitze	x	x	x	50	20	7	16	3	4	-
Sömmerda	2009	Anzahl	63 277	34 813	2 163	96 324	41 286	25 471	10 618	7 124	2 810	9 015
		%	x	55,0	6,2	x	42,9	26,4	11,0	7,4	2,9	9,4
		Sitze	x	x	x	40	17	11	4	3	1	4
	2004	Anzahl	65 037	36 536	2 510	99 725	48 771	31 484	10 940	5 358	3 172	-
		%	x	56,2	6,9	x	48,9	31,6	11,0	5,4	3,2	-
		Sitze	x	x	x	40	21	13	4	2	-	-
	1999	Anzahl	65 469	39 480	2 802	107 359	50 562	20 017	25 540	7 234	4 006	-
		%	x	60,3	7,1	x	47,1	18,6	23,8	6,7	3,7	-
	1994	Anzahl	63 464	47 362	3 358	129 350	56 758	17 179	31 718	10 864	10 097	2 734
		%	x	74,6	7,1	x	43,9	13,3	24,5	8,4	7,8	2,1
		Sitze	x	x	x	46	21	6	11	4	4	-
Hildburghausen	2009	Anzahl	58 913	32 684	1 452	92 421	32 247	22 841	13 371	-	1 925	22 037
		%	x	55,5	4,4	x	34,9	24,7	14,5	-	2,1	23,8
		Sitze	x	x	x	40	14	10	6	-	1	9
	2004	Anzahl	60 107	32 648	1 586	91 760	37 871	24 084	12 772	-	1 617	15 416
		%	x	54,3	4,9	x	41,3	26,2	13,9	-	1,8	16,8
		Sitze	x	x	x	40	17	11	5	-	-	7
	1999	Anzahl	59 403	37 408	2 026	104 510	39 131	20 009	24 619	-	1 476	19 275
		%	x	63,0	5,4	x	37,4	19,1	23,6	-	1,4	18,4
	1994	Anzahl	57 945	45 078	3 128	122 057	43 085	16 732	28 725	16 197	3 930	13 388
		%	x	77,8	6,9	x	35,3	13,7	23,5	13,3	3,2	11,0
		Sitze	x	x	x	40	17	6	11	6	-	-

1) bis 2004: PDS

4. Kreisergebnisse

4.1 Stimmen im Vergleich nach kreisfreien Städten und Landkreisen

Kreisfreie Stadt Landkreis	Wahl- jahr	Einheit	Wahl- berechtigte	Wähler — Wahl- beteiligung	Ungültige Stimm- zettel	Gültige Stimmen	Von den gültigen Stimmen entfielen auf					
							CDU	DIE LINKE ¹⁾	SPD	FDP	GRÜNE	sonstige
Ilm-Kreis	2009	Anzahl	96 361	53 066	2 874	148 410	51 768	37 634	21 067	8 291	6 159	23 491
		%	x	55,1	5,4	x	34,9	25,4	14,2	5,6	4,1	15,8
		Sitze	x	x	x	46	16	12	6	3	2	7
	2004	Anzahl	98 729	53 400	2 867	149 034	62 431	40 757	18 759	5 861	5 561	15 665
		%	x	54,1	5,4	x	41,9	27,3	12,6	3,9	3,7	10,5
		Sitze	x	x	x	46	21	14	6	-	-	5
	1999	Anzahl	98 666	61 026	3 924	167 606	77 403	29 557	33 237	3 369	3 320	20 720
		%	x	61,9	6,4	x	46,2	17,6	19,8	2,0	2,0	12,4
		Sitze	x	x	x	50	26	9	11	-	-	4
	1994	Anzahl	96 485	71 934	4 231	199 532	77 337	30 874	54 239	9 518	14 953	12 611
		%	x	74,6	5,9	x	38,8	15,5	27,2	4,8	7,5	6,3
		Sitze	x	x	x	50	22	9	15	-	4	-
Weimarer Land	2009	Anzahl	71 624	40 365	2 041	113 289	38 776	18 557	20 490	9 557	5 325	20 584
		%	x	56,4	5,1	x	34,2	16,4	18,1	8,4	4,7	18,2
		Sitze	x	x	x	46	16	8	8	4	2	8
	2004	Anzahl	72 944	40 962	2 412	113 880	47 628	22 474	14 894	-	3 526	25 358
		%	x	56,2	5,9	x	41,8	19,7	13,1	-	3,1	22,3
		Sitze	x	x	x	46	20	9	6	-	-	11
	1999	Anzahl	72 101	45 283	2 681	125 319	48 400	16 481	33 695	6 212	2 527	18 004
		%	x	62,8	5,9	x	38,6	13,2	26,9	5,0	2,0	14,4
		Sitze	x	x	x	46	21	7	15	-	-	3
	1994	Anzahl	66 619	49 341	3 159	135 475	47 958	17 650	29 477	12 713	7 300	20 377
		%	x	74,1	6,4	x	35,4	13,0	21,8	9,4	5,4	15,0
		Sitze	x	x	x	46	19	7	12	5	3	-
Sonneberg	2009	Anzahl	53 153	26 850	922	76 604	30 789	22 445	11 772	6 590	1 837	3 171
		%	x	50,5	3,4	x	40,2	29,3	15,4	8,6	2,4	4,1
		Sitze	x	x	x	40	16	12	6	3	1	2
	2004	Anzahl	55 622	26 906	1 131	76 320	33 301	21 807	14 659	4 650	1 903	-
		%	x	48,4	4,2	x	43,6	28,6	19,2	6,1	2,5	-
		Sitze	x	x	x	40	18	12	8	2	-	-
	1999	Anzahl	56 534	33 212	1 492	93 489	34 087	19 518	22 742	7 644	-	9 498
		%	x	58,7	4,5	x	36,5	20,9	24,3	8,2	-	10,2
		Sitze	x	x	x	40	15	8	10	3	-	4
	1994	Anzahl	56 832	42 766	2 070	120 045	38 510	19 560	41 132	11 241	4 156	5 446
		%	x	75,2	4,8	x	32,1	16,3	34,3	9,4	3,5	4,5
		Sitze	x	x	x	40	14	7	15	4	-	-
Saalfeld-Rudolstadt	2009	Anzahl	102 596	54 625	2 814	153 242	47 580	29 340	35 609	12 774	4 064	23 875
		%	x	53,2	5,2	x	31,0	19,1	23,2	8,3	2,7	15,6
		Sitze	x	x	x	50	15	10	12	4	1	8
	2004	Anzahl	106 491	55 328	2 729	155 602	62 420	31 777	32 821	8 577	-	20 007
		%	x	52,0	4,9	x	40,1	20,4	21,1	5,5	-	12,9
		Sitze	x	x	x	50	20	10	11	3	-	6
	1999	Anzahl	109 061	65 392	3 881	181 542	68 727	29 323	45 292	6 005	4 952	27 243
		%	x	60,0	5,9	x	37,9	16,2	24,9	3,3	2,7	15,0
		Sitze	x	x	x	50	21	9	14	-	-	6
	1994	Anzahl	110 081	79 497	4 962	219 981	81 061	31 332	59 550	13 064	13 681	21 293
		%	x	72,2	6,2	x	36,8	14,2	27,1	5,9	6,2	9,7
		Sitze	x	x	x	50	19	7	14	3	3	4
Saale-Holzland- Kreis	2009	Anzahl	74 900	44 083	1 958	124 941	44 691	27 883	16 668	13 427	4 633	17 639
		%	x	58,9	4,4	x	35,8	22,3	13,3	10,7	3,7	14,1
		Sitze	x	x	x	46	16	10	6	5	2	7
	2004	Anzahl	76 042	42 838	2 109	120 172	49 953	22 727	15 351	11 698	3 636	16 807
		%	x	56,3	4,9	x	41,6	18,9	12,8	9,7	3,0	14,0
		Sitze	x	x	x	46	20	9	6	5	-	6
	1999	Anzahl	75 540	46 197	2 583	128 554	54 998	18 064	25 764	10 054	4 070	15 604
		%	x	61,2	5,6	x	42,8	14,1	20,0	7,8	3,2	12,1
		Sitze	x	x	x	46	20	7	10	4	-	5
	1994	Anzahl	70 536	52 431	3 285	144 047	56 263	16 219	30 157	15 418	7 803	18 187
		%	x	74,3	6,3	x	39,1	11,3	20,9	10,7	5,4	12,6
		Sitze	x	x	x	46	19	6	10	5	3	3

1) bis 2004: PDS

4. Kreisergebnisse

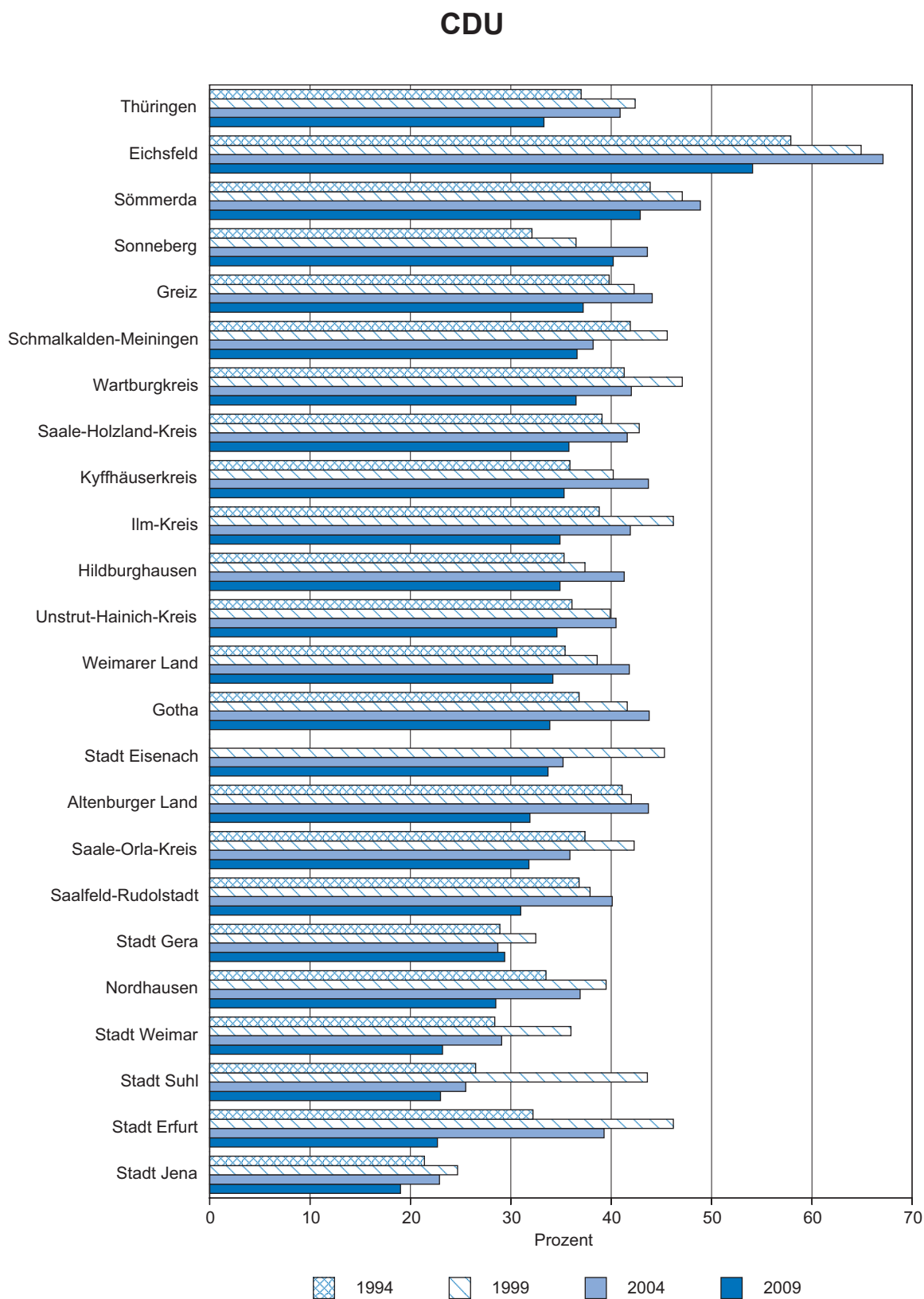
4.1 Stimmen im Vergleich nach kreisfreien Städten und Landkreisen

Kreisfreie Stadt Landkreis	Wahl- jahr	Einheit	Wahl- berechtigte	Wähler — Wahl- beteiligung	Ungültige Stimm- zettel	Gültige Stimmen	Von den gültigen Stimmen entfielen auf					
							CDU	DIE LINKE ¹⁾	SPD	FDP	GRÜNE	sonstige
Saale-Orla-Kreis	2009	Anzahl	76 255	42 278	1 897	119 726	38 033	24 617	27 028	13 549	-	16 499
		%	x	55,4	4,5	x	31,8	20,6	22,6	11,3	-	13,8
		Sitze	x	x	x	46	15	10	10	5	-	6
	2004	Anzahl	78 915	42 582	1 747	121 073	43 452	26 589	23 122	8 506	-	19 404
		%	x	54,0	4,1	x	35,9	22,0	19,1	7,0	-	16,0
		Sitze	x	x	x	46	17	10	9	3	-	7
	1999	Anzahl	79 993	49 403	2 350	139 315	58 862	23 097	37 887	6 265	-	13 204
		%	x	61,8	4,8	x	42,3	16,6	27,2	4,5	-	9,5
	1994	Anzahl	79 390	59 923	3 278	167 301	62 492	23 215	42 723	12 293	7 527	19 051
		%	x	75,5	5,5	x	37,4	13,9	25,5	7,3	4,5	11,4
		Sitze	x	x	x	46	19	7	13	4	-	3
	Greiz	2009	Anzahl	95 385	52 073	2 373	146 441	54 431	25 710	25 324	11 530	4 311
%			x	54,6	4,6	x	37,2	17,6	17,3	7,9	2,9	17,2
Sitze			x	x	x	46	17	8	8	4	1	8
2004		Anzahl	100 024	52 421	2 809	146 145	64 498	30 717	23 576	-	3 729	23 625
		%	x	52,4	5,4	x	44,1	21,0	16,1	-	2,6	16,2
		Sitze	x	x	x	50	23	11	8	-	-	8
1999		Anzahl	101 792	61 128	3 929	167 691	70 897	27 467	47 102	5 144	2 994	14 087
		%	x	60,1	6,4	x	42,3	16,4	28,1	3,1	1,8	8,4
1994		Anzahl	99 810	73 336	4 751	199 891	79 500	24 021	56 520	8 338	11 372	20 140
		%	x	73,5	6,5	x	39,8	12,0	28,3	4,2	5,7	10,1
		Sitze	x	x	x	50	23	7	17	-	3	-
Altenburger Land		2009	Anzahl	87 649	42 188	2 102	118 288	37 739	25 136	28 683	12 455	3 454
	%		x	48,1	5,0	x	31,9	21,2	24,2	10,5	2,9	9,1
	Sitze		x	x	x	46	15	10	11	5	1	4
	2004	Anzahl	91 845	42 405	2 304	118 133	51 634	33 849	23 850	8 800	-	-
		%	x	46,2	5,4	x	43,7	28,7	20,2	7,4	-	-
	1999	Anzahl	95 593	52 079	2 543	145 289	61 051	25 380	38 766	7 173	2 803	10 116
		%	x	54,5	4,9	x	42,0	17,5	26,7	4,9	1,9	7,0
		Sitze	x	x	x	46	21	9	13	-	-	3
	1994	Anzahl	97 637	67 399	3 609	185 949	76 468	26 483	50 544	6 806	9 928	15 720
		%	x	69,0	5,4	x	41,1	14,2	27,2	3,7	5,3	8,5
		Sitze	x	x	x	50	23	8	16	-	3	-
	Thüringen	2009	Anzahl	1 918 186	1 020 211	43 106	2 887 166	962 648	597 901	585 635	212 503	129 824
%			x	53,2	4,2	x	33,3	20,7	20,3	7,4	4,5	13,8
Sitze			x	x	x	1 036	343	222	201	78	46	146
2004		Anzahl	1 960 154	991 279	46 490	2 789 248	1 139 898	687 386	433 749	130 297	98 190	299 728
		%	x	50,6	4,7	x	40,9	24,6	15,6	4,7	3,5	10,7
1999		Anzahl	1 965 591	1 145 482	58 966	3 199 062	1 357 291	573 156	781 952	137 771	82 232	266 660
		%	x	58,3	5,1	x	42,4	17,9	24,4	4,3	2,6	8,3
		Sitze	x	x	x	1 056	472	206	278	22	7	71
1994		Anzahl	1 953 582	1 411 535	76 976	3 923 508	1 453 451	614 566	1 024 854	241 520	250 466	338 651
		%	x	72,3	5,5	x	37,0	15,7	26,1	6,2	6,4	8,6
		Sitze	x	x	x	1 028	415	179	294	54	57	29

1) bis 2004: PDS

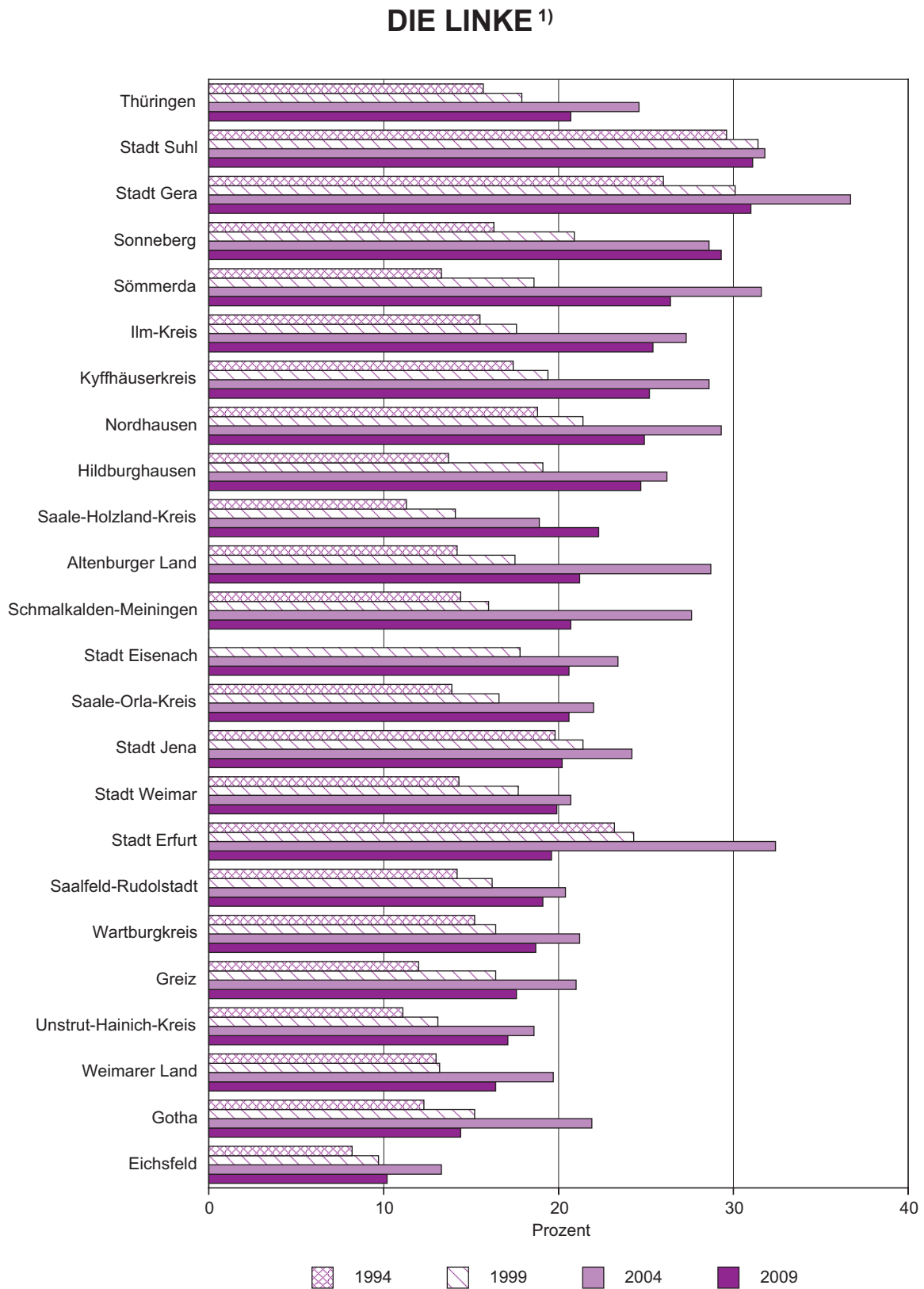
4. Kreisergebnisse

4.2 Stimmenanteile der Parteien nach kreisfreien Städten und Landkreisen



4. Kreisergebnisse

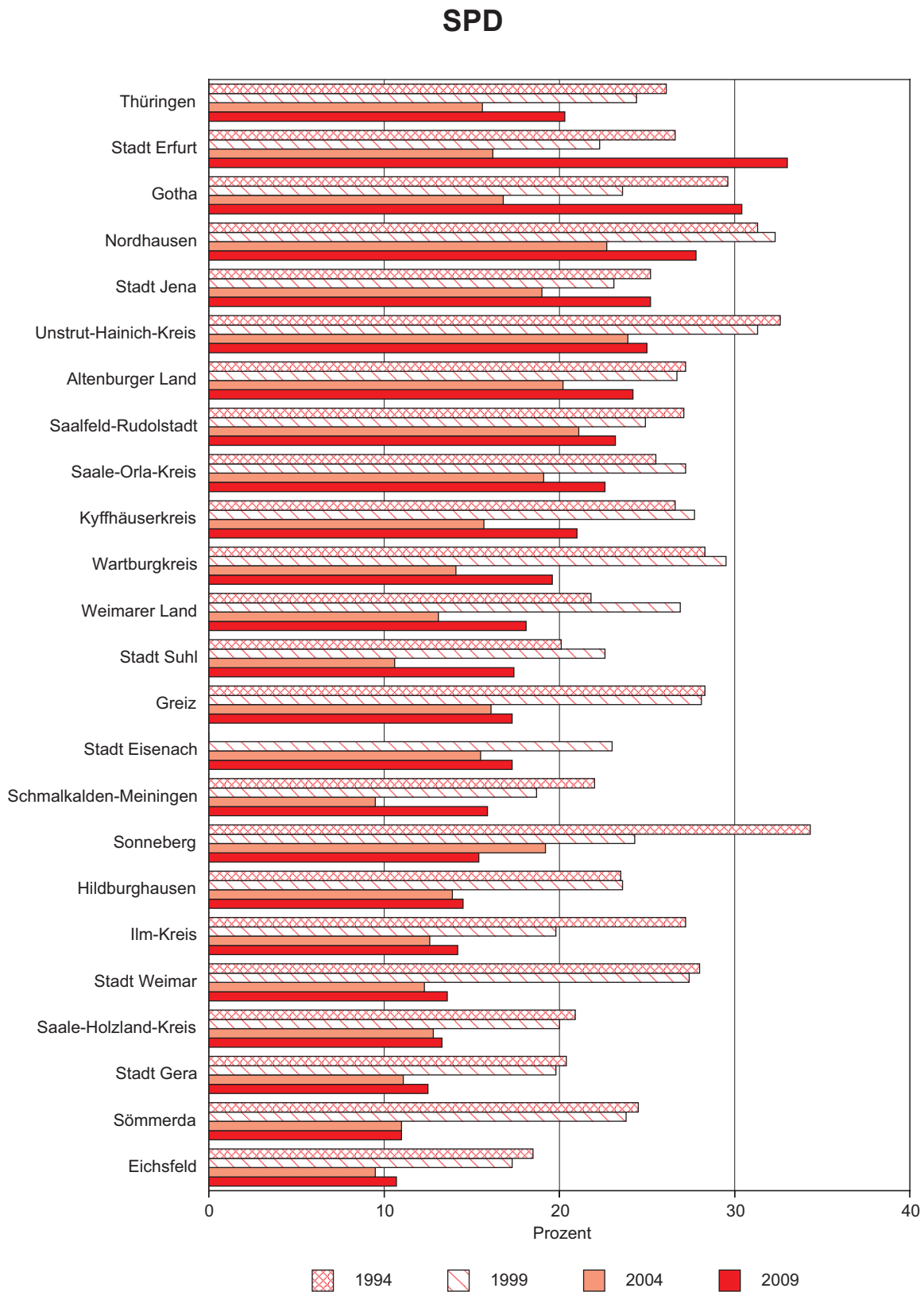
4.2 Stimmenanteile der Parteien nach kreisfreien Städten und Landkreisen



1) bis 2004: PDS

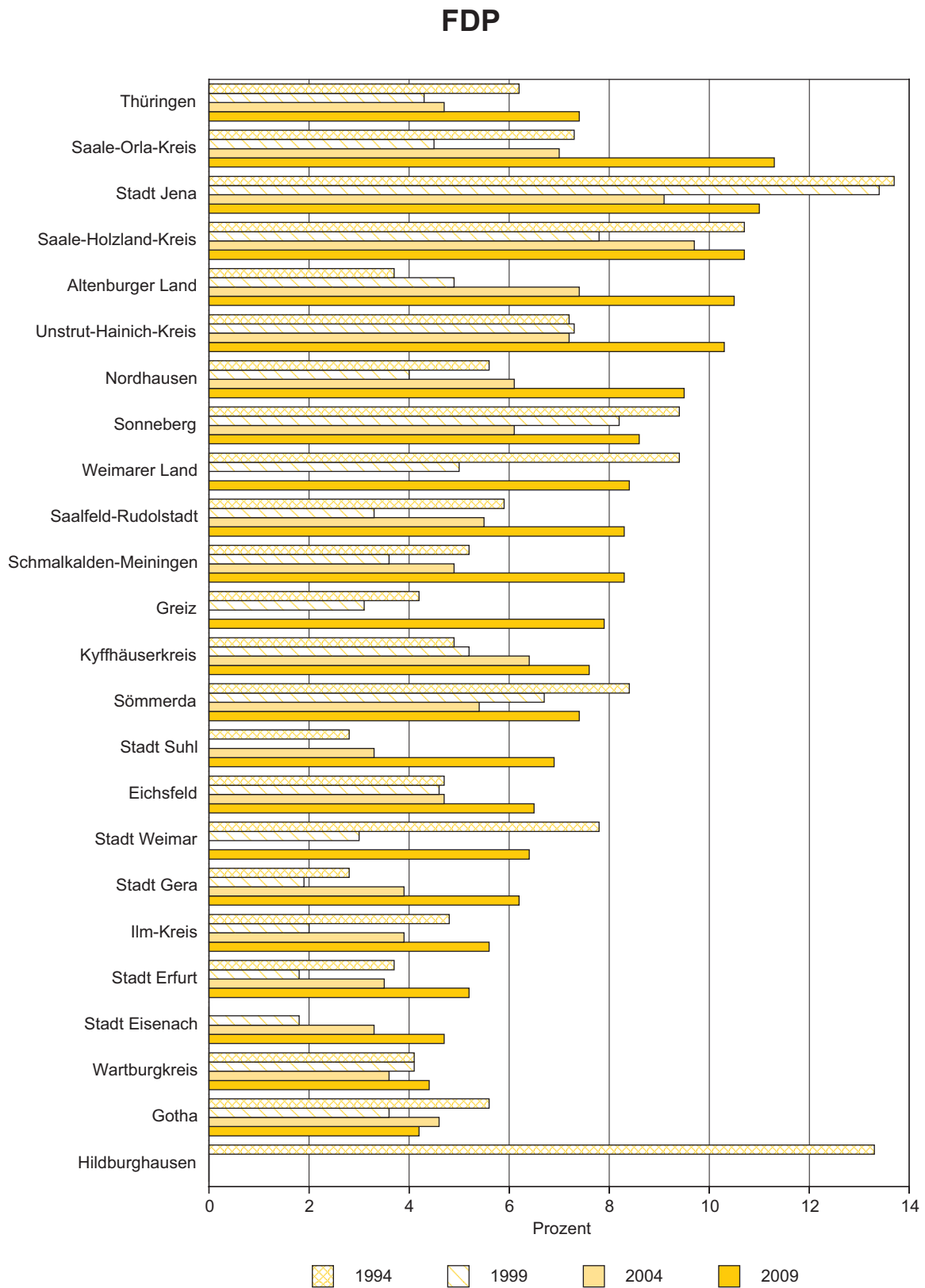
4. Kreisergebnisse

4.2 Stimmenanteile der Parteien nach kreisfreien Städten und Landkreisen



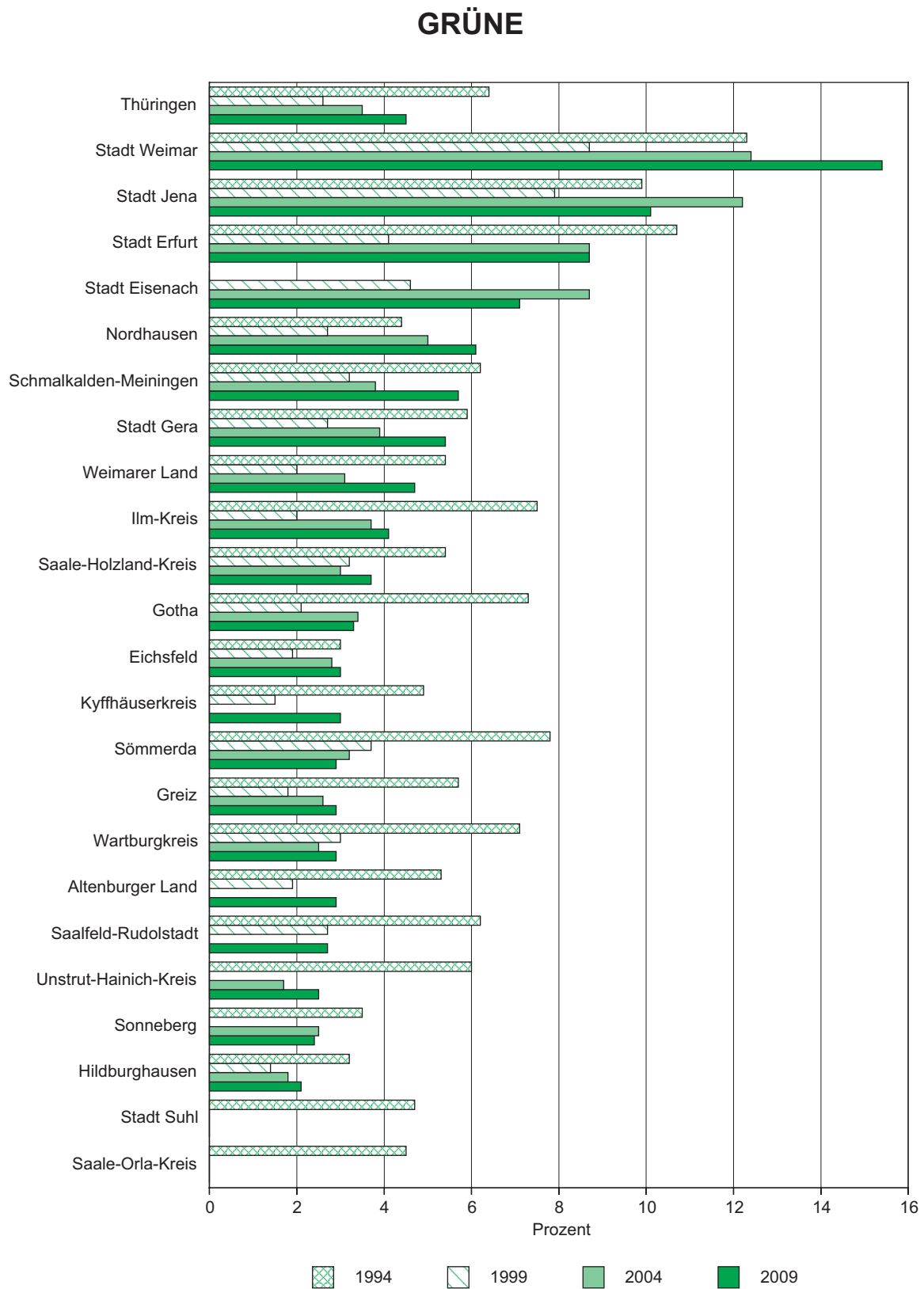
4. Kreisergebnisse

4.2 Stimmenanteile der Parteien nach kreisfreien Städten und Landkreisen



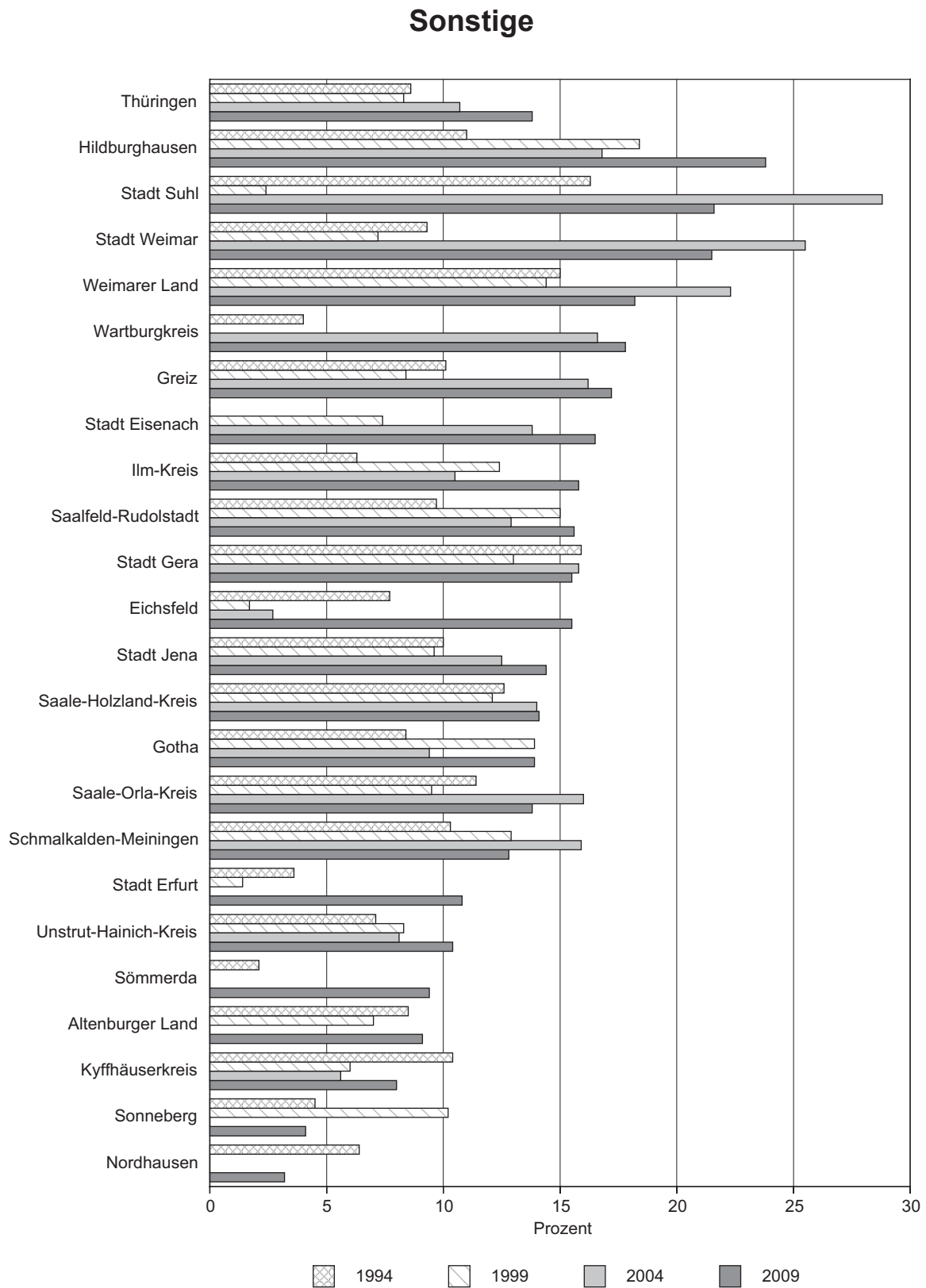
4. Kreisergebnisse

4.2 Stimmenanteile der Parteien nach kreisfreien Städten und Landkreisen



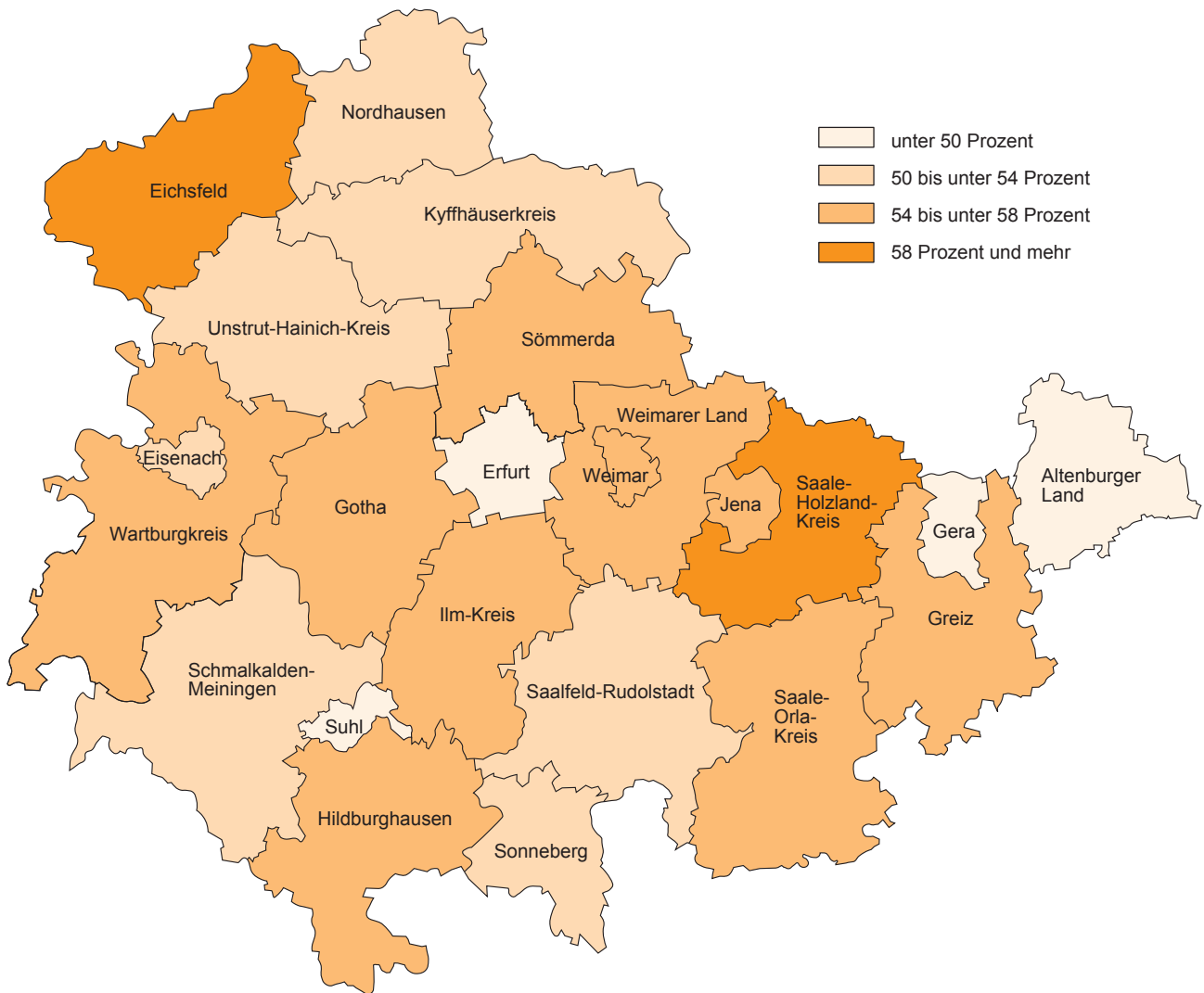
4. Kreisergebnisse

4.2 Stimmenanteile der Parteien nach kreisfreien Städten und Landkreisen



4. Kreisergebnisse

4.3 Wahlbeteiligung nach kreisfreien Städten und Landkreisen



5. Gewählte Bewerber der Stadträte in den kreisfreien Städten und der Kreistage in den Landkreisen

Kreisfreie Stadt Landkreis — Partei Wählervereinigung	Name, Vorname	Listen- platz	Stimmen	Kreisfreie Stadt Landkreis — Partei Wählervereinigung	Name, Vorname	Listen- platz	Stimmen	
Stadt Erfurt				Stadt Gera				
CDU	Pfistner, Thomas	1	13 302	CDU	Hein, Norbert	1	13 349	
	Panse, Michael	3	6 405		Schellenberg, Annette	2	2 761	
	Hentsch, Margarete	2	5 410		Klein, Christian	3	2 491	
	Walsmann, Marion	50	1 913		Koob, Bernd	7	2 475	
	Kallenbach, Jörg	6	1 510		Dr. Porst, Ulrich	26	1 221	
	Huck, Andreas	16	1 382		Müller, Bernd	16	1 213	
	Wohlgefahr, Manfred	8	1 286		Kinder, Andreas	10	1 071	
	Hutt, Thomas	5	1 266		Dannenberg, Hans-Jörg	4	914	
	Staufenbiel, Rowald	12	1 174		Creter, Klaus Peter	8	773	
	Vothknecht, Heiko	9	1 146		Blau, Torsten	11	770	
	Schwäblein, Jörg	11	1 094		Litzmann, Tanja	12	721	
	DIE LINKE	Stange, Karola	1		17 124	Krämer, Udo	17	681
		Nitzpon, Cornelia	3		7 006	Bornkessel, Ralf	9	649
Lemke, Benno		2	6 758	DIE LINKE	Jung, Margit	1	11 460	
Blehschmidt, André		4	3 108		Hausold, Dieter	6	4 143	
Stampf, Peter		18	1 392		Thiem, Kerstin	3	3 605	
Landherr, Karin		5	1 212		Reinhardt, Daniel	2	3 573	
Dr. Duddek, Reinhard		20	839		Gerstenberger, Michael	15	1 460	
Hennig, Susanne		7	771		Dr. Neudert, Wolfgang	18	1 205	
Plhak, Matthias		6	504		Schubert, Andreas	8	988	
Körber, Katrin		13	450		Huster, Mike	12	976	
SPD	Bausewein, Andreas	1	51 480		Leithold, Bernd	17	799	
	Weiser, Beate	2	4 745		Domkowsky, Günter	14	767	
	Möller, Denny	3	4 454	Metzner, Petra	13	734		
	Pelke, Birgit	7	2 045	Pflug, Heike	7	592		
	Dr. Warweg, Urs	10	1 413	Heise, Wolfgang	10	522		
	Metz, Wolfgang	6	1 222	Krüger, Bernd	20	496		
	Dr. Poppenhäger, Holger	5	1 094	SPD	Allgäuer, Armin	3	3 102	
	Dr. med. Klisch, Cornelia	4	971		Gäbler, René	1	2 822	
	Dr. Beese, Wolfgang	23	926		Müller, Sigrid	2	2 230	
	Warnecke, Frank	8	853		Prof. Dr. Weil, Thomas	5	1 120	
	Gloria, Carsten	13	720		Schindler, Carsten	6	619	
	Schilder, Gerhard	15	620	Lahn, Franz	18	516		
	Oehler, Uwe	42	397	AfG	Thorey, Volker	1	4 969	
	Wiegand, Klaus-Michael	50	354		Thiel, Kerstin	2	1 439	
	Trenkmann, Ingo	16	331		Meisner, Markus	3	1 161	
Frenzel, Torsten	29	311	Zschach, Gitta		8	740		
Krull, Friedhelm	20	308	Fiedler, Volker		17	611		
GRÜNE	Hoyer, Kathrin	1	7 010	Schmidt, Martina	5	576		
	Adams, Dirk	2	2 601	NPD	Richter, Gordon	1	2 053	
	Fetting, Martina	3	1 958		Jahn, Frank	2	611	
	Dr. habil. Thumfart, Alexander	4	1 720	FDP	Seyfarth, Frank-Thomas	1	2 137	
Freie Wähler	Prof. Dr. Aßmann, Ingeborg	1	11 438		Dr. Frank, Harald	5	1 003	
	Meier, Thomas	2	1 884		Nikulla, Heinz	3	909	
	Bongardt, Gisela	3	1 589	GRÜNE	Weber, Eugen	1	2 064	
	Besser, Helmut	6	637		Kindermann, Peter	3	956	
NPD	Schwerdt, Frank	1	3 259	FDP	Kemmerich, Thomas	1	5 185	
FDP	Schuster, Birgit	2	1 825		Schuster, Birgit	2	1 825	
	Rudovsky, Herbert	3	1 557		Rudovsky, Herbert	3	1 557	

5. Gewählte Bewerber der Stadträte in den kreisfreien Städten und der Kreistage in den Landkreisen

Kreisfreie Stadt Landkreis — Partei Wählervereinigung	Name, Vorname	Listen- platz	Stimmen	Kreisfreie Stadt Landkreis — Partei Wählervereinigung	Name, Vorname	Listen- platz	Stimmen
Stadt Jena				Stadt Suhl			
CDU	Seela, Reyk	1	7 827	CDU	Wehner, Wolfgang	1	2 528
	Wackernagel, Elisabeth	3	4 191		Kalkhake, Marcus	3	1 092
	Schenker, Frank	2	3 490		Wirthwein, Hans-Jürgen	2	950
	Prof. Dr. Hübscher, Johanna	7	1 911		Gering, Matthias	7	649
	Prof. Dr. Schuchardt, Dietmar	19	1 351		Strauch, Bärbel	4	559
	Schmauder, Mario	11	862		Lämmerzahl, Dieter	19	416
	Comouth, Norbert	9	664		Lusky, Christian	13	403
	Koppe, Benjamin	4	487		Ulbrich, Werner	5	394
	Wothly, Guntram	30	353				
	DIE LINKE	Dr. Kaschuba, Karin	1	10 196	DIE LINKE	Leukefeld, Ina	5
Dr. Lukin, Gudrun		7	3 703	Auerswald, Holger	1	2 889	
König, Katharina		2	3 583	Mitschke, Ingrid	2	1 455	
Niederstraße, Mike		3	2 735	Fritz, Andrea	3	1 329	
Wöckel, Reinhard		4	1 880	Korn, Fred	8	814	
Flämmich-Winckler, Martina		11	825	Dr. Miersch, Reiner	6	769	
Dr. Jonscher, Beate		5	681	Spieker, Dieter	14	378	
Thomas, Jens		6	621	Burandt, Ilona	7	320	
Langhammer, Julia		17	426	Schumann, Matthias	18	296	
SPD	Dr. Schröter, Albrecht	1	14 956	SPD	Denner, Lothar	17	256
	Matschie, Christoph	3	5 310		Weltzien, Philipp	4	230
	Blumentritt, Volker	6	4 140		Weiß, Bertram	1	2 775
	Hemberger, Sabine	2	2 998		Müller, Karin	2	1 678
	Dr. Vogel, Jörg	4	1 192		Müller, Rüdiger	5	1 031
	Jauch, Frank	11	788		Csutorka, Judith	3	896
	Gebhardt, Friedrich-Wilhelm	7	594		Dr. Hauk, Walter	11	264
	Prof. Dr. Deufel, Thomas	14	549		Griebel, Matthias	9	257
	Dr. Stadermann, Dietmar	12	371				
	Liebscher, Lutz	18	334	Aktiv für Suhl	Hornschuch, Peter	1	1 981
Giebe, Markus	9	284	Neukirchner, Hendrik	4	937		
Bürger für Jena	Haschke, Jürgen	1	3 381	Habelt, Manuela	2	796	
	Häkanson-Hall, Jürgen	3	1 607	Schmidt, Ines	3	791	
	Dr. Hippus, Marion	2	1 464	Hohmann, Susanne	5	233	
	König, Lothar	10	981				
	Dr. Jütte, Mattias	12	833	Freie Wähler	Ehrhardt, Ingrid	2	861
GRÜNE	Schubert, Jennifer	1	3 732	Dr. Hardt, Manfred	1	834	
	Peisker, Denis	2	2 071	Triebel, Werner	7	571	
	Schieck, Tilo	3	1 886				
	Dr. Schrul, Marco	12	764	FDP	Spörer, Michael	1	882
	Mann, Matthias	10	505	Rost, Sören	3	352	
FDP	Dr. Röhlinger, Peter	4	4 933	Döring, Erwin	2	326	
	Wiese, Andreas	1	2 162				
	Dr. Nietzsche, Thomas	2	1 538				
	Dr. Gutmacher, Karlheinz	10	1 345				
	Taeger, Alexis	3	988				
Partei Die Guten	Michel, Martin	1	896				
Freie Wähler Thüringen e.V.	Seise, Heike	1	1 696				

5. Gewählte Bewerber der Stadträte in den kreisfreien Städten und der Kreistage in den Landkreisen

Kreisfreie Stadt Landkreis — Partei Wählervereinigung	Name, Vorname	Listen- platz	Stimmen	Kreisfreie Stadt Landkreis — Partei Wählervereinigung	Name, Vorname	Listen- platz	Stimmen	
Stadt Weimar				Stadt Eisenach				
CDU	Krause, Dr. Peter	1	5 512	CDU	Dr. Sinn, Volker	3	4 562	
	Illert, Stephan	2	2 291		Köckert, Christian	2	2 698	
	Vogel, Michèl	3	1 662		Müller, Regina	1	2 485	
	Schwartze, Gerhard	34	646		Dr. Brodhun, Hans-Peter	11	1 503	
	Augner, Rita	5	604		Schneider, Gerhard	36	629	
	Vent, Jürgen	38	532		Schorr, Sascha	4	538	
	Sippach, Sylvia	36	521		Lindig, Manfred	8	518	
	Gawron, Sebastian	13	480		Asmus, Andreas	10	472	
	Dönnecke, Rainer	8	479		Büchner, Gisela	6	391	
	Pohle, Hartmut	29	463		Suck, Dieter	7	359	
DIE LINKE	Möller, Dirk	1	6 041	DIE LINKE	Klopfleisch, Sebastian	5	325	
	Ruschek, Anke	2	2 516		Adam, Dieter	31	297	
	Vogel, Steffen	3	2 204		May, Karin	1	3 909	
	Eisenwinder, Dr. Gert	7	1 242		Leischner, Christiane	3	1 552	
	Hartung, Dr. Thomas	12	714		Schenke, Uwe	2	1 526	
	Deason-Tomory, Pierre C.	9	431		Wolf, Katja	11	884	
	Eckardt, Dr. Dieter	14	426		Dr. Heber, Matthias	16	413	
Freudenberg, Harald	16	289	Voß, Jörg	4	383			
SPD	Wolf, Stefan	1	3 629	SPD	Bauer, Thomas	6	274	
	Folger, Dr. Friedrich	3	2 192		Doht, Matthias	1	3 593	
	Schmiedel, Vroni	2	1 757		Winter, Christiane	2	1 025	
	Steinbrück, Sven	4	288		Tikwe, Torsten	3	829	
	Ziegler, Frank	10	272		Levknecht, Thomas	28	568	
	Beberhold, Dr. Olaf	17	244		Gentzel, Heiko	7	357	
weimarwerk	Schremb, Norbert	1	4 144	GRÜNE	Jansen, Jürgen	12	331	
	Hölzer, Prof. Dr. Wolfgang	2	2 942		Rexrodt, Gisela	1	1 730	
	Harke, Corina	3	1 805		Schweßinger, Stefan	3	691	
	Kranz, Martin	4	713		Janus, Richard	2	504	
	Rauch, Hendrik	9	525		BfE	Apel, Heike	2	1 177
	Werner, Prof. Dr. Frank	5	398			Gottstein, Peter	1	901
	Seidel, Petra	17	373			Rabe, Horst	3	652
GRÜNE	Projahn, Annette	6	363	EA	Hofmann, Friedrich	1	564	
	Keßner, Rudolf	3	3 593	NPD	Wieschke, Patrick	1	1 377	
	Streit, Petra Sigrid	1	2 532		Albrecht, Jonny	2	485	
	Meyer, Carsten	2	2 350	FDP	Rudloff, Daniel	1	649	
	Heuzeroth, Dr. Hans-Joachim	5	724		Pfeffer, Oliver	3	406	
Kobelt, Roberto	9	327						
Spiel, Katharina	4	305						
NPD	Morgenroth, Jan	1	1 082					
FDP	Heinze, Dirk	1	1 428					
	Müller, Frank	3	905					
	Oedekoven, Bernhard	2	870					

5. Gewählte Bewerber der Stadträte in den kreisfreien Städten und der Kreistage in den Landkreisen

Kreisfreie Stadt Landkreis — Partei Wählervereinigung	Name, Vorname	Listen- platz	Stimmen	Kreisfreie Stadt Landkreis — Partei Wählervereinigung	Name, Vorname	Listen- platz	Stimmen	
Eichsfeld				Nordhausen				
CDU	Dr. Henning, Werner	1	25 303	CDU	Primas, Egon	1	7 822	
	Berend, Rolf	2	9 410		Prof. Dr. Markgraf, Heinrich	2	3 727	
	Hunold, Erwin	3	6 630		Scholz, Birgit	3	3 044	
	Dr. Althaus, Bernd Uwe	8	3 676		Klaan, Inge	6	1 278	
	Metz, Arnold	10	1 990		Reinholz, Jürgen	4	1 105	
	Reinhardt, Gerd	9	1 939		Hohberg, Jürgen	25	1 026	
	Trappe, Peter	11	1 556		Pape, Tilly	24	1 001	
	Beckmann, Lioba	37	1 537		Eisfeld, Doris	9	941	
	Martin, Gerhard	6	1 516		Schröter, Maik	5	775	
	Klapprott, Siegfried	25	1 346		Nüßle, Stefan	13	682	
	Lintzel, Eckart	17	1 323		Schröter-Appenrodt, René	17	659	
	Heddergott, Thomas	20	1 309		Dr. med. Franke, Ulrich	46	568	
	König, Thadäus	30	1 124		Busch, Karin	30	542	
	Dornieden, Horst	12	1 119		DIE LINKE	Keller, Birgit	1	6 604
	Hellrung, Gerhard	22	1 046			Hummitsch, Klaus	4	4 212
	König, Rudolf	4	1 045			Bachmann, Rainer	2	4 108
	Eberhardt, Olaf	5	1 029			Haase, Hannelore	3	3 222
	Weber, Hermann	33	964			Gaßmann, Bernd	6	772
	Stützer, Christian	18	914			Guder, Wilfried	14	728
	Meyer, Ingeborg	7	880			Winkler, Heike	11	644
	Schneider, Silvio	16	809			Hummitsch, Angela	9	617
Jaritz, Mario	44	796	Jochmann, Margrit	7		504		
Knauff, Bernhard	32	785	Künzel, Wolf-Ulrich	10		490		
Kühn, Michael	27	775	Scharff, Alexander	12	458			
Hesse, Werner	15	768	SPD	Rinke, Barbara	2	11 027		
DIE LINKE	Buse, Werner	1		4 514	Becker, Dagmar	1	4 772	
	Welitschkin, Petra	3		1 965	Theuerkauf, Winfried	3	2 387	
	Hupach, Sigrid	2		1 808	Jendricke, Matthias	10	1 590	
	Jüttemann, Gerhard	4		1 280	Napiralla, Jochen	15	994	
	Hertam, Dietrich	6		849	Ehrhold, Matthias	14	929	
SPD	Funke, Herbert Heinz	1		4 508	Junker, Siegfried	12	916	
	Ehrlich-Strathausen, Antje	3		2 338	Keßler, Margot	8	782	
	Fritzlar, Ronny	2		1 786	Leßner, Joachim	13	743	
	Döring, Hans-Jürgen	4		1 252	Weigel, Andreas	6	639	
	Strathausen, Franz-Josef	8	1 027	Schlichting, Jens	7	535		
NPD	Heise, Thorsten	1	2 961	Breitrück, Manfred	17	474		
				Kübler, René	22	448		
FWE	Westphalen, Gerlinde, von	1	2 977	FDP	Hitzing, Franka	1	3 283	
					Drick, Klaus-Dieter	3	1 532	
					Roßberg, Claus Peter	2	1 287	
					Arendt, Hans-Joachim	4	904	
					FDP	Henning, Martin	1	2 688
Steinbrück, Rüdiger	2	897						
Herr, Bärbele	3	871						
GRÜNE	Dr. Gebauer, Manuel	1	1 179	NPD	Kreutzer, Marco	1	1 658	
					Hoffmeier, Michael	2	833	
					Elbert, Roy	2	726	

5. Gewählte Bewerber der Stadträte in den kreisfreien Städten und der Kreistage in den Landkreisen

Kreisfreie Stadt Landkreis — Partei Wählervereinigung	Name, Vorname	Listen- platz	Stimmen	Kreisfreie Stadt Landkreis — Partei Wählervereinigung	Name, Vorname	Listen- platz	Stimmen
Wartburgkreis				Unstrut-Hainich-Kreis			
CDU	Krebs, Reinhard	1	17 738	CDU	Lehmann, Annette	1	11 364
	Grob, Manfred	2	7 180		Henning, Andreas	2	6 441
	Weigel, Inge	3	4 799		Rödiger, Tobias	3	3 568
	Henkel, Martin	7	4 146		Dr. Keller, Rolf	46	1 867
	Hirte, Christian	10	3 653		Holzapfel, Elke	4	1 780
	Rosenbusch, Bernd	8	2 166		Dr. Jankowsky, Wolfgang	6	1 541
	Schilling, Udo	5	2 017		Urbach, Jonas	16	1 429
	Hunstock, Karola	6	1 863		Mascher, Reinhard	10	1 258
	Pietsch, Gerald	4	1 463		Freiherr Marschall, Wolf	8	1 164
	Bischof, Bernhard	31	1 333		Hunstock, Manfred	14	1 066
	Kästner, Kurt	11	1 272		Dr. Ziegenfuß, Jürgen	7	1 065
	Fischer, Regina Maria	18	1 270		Büchner, Frank	22	983
	Henning, Mario	28	1 066		Pöhler, Volker	5	949
	Steffan, Daniel	19	1 058		Roth, Hans-Joachim	25	932
	Hüther, Hans-Georg	17	1 058		Dr. Scharf, Eberhard	26	798
	Hugk, Thomas	32	997		Kretschmer, Thomas	17	788
	Ruppert, Wolfgang	14	986		DIE LINKE	Kubitzki, Klaus Jörg	1
Pfarr, Meinhard	23	925	Eger, Cordula	2		3 144	
DIE LINKE	Prof. Dr. Lessig, Hans-Jörg	1	11 888	Eichentopf, Simone		3	3 107
	Neuber, Silke	2	4 906	Ortmann, Monika		11	998
	Müller, Anja	3	4 625	Bußlapp, Ilona		23	972
	Neuhäuser, Rosel	5	2 451	Mros, Norbert	4	801	
	Tonndorf, Ralf	12	2 041	Haßkerl, Uwe	8	744	
	Hausdörfer, Falk	6	1 219	Preuß, Marlies	7	691	
	Klinzing, Ralph	4	1 104	SPD	Zanker, Harald	4	10 747
	Michael, Christina	7	623		Pilger, Walter	1	3 938
Bönnhardt, Reinhardt	8	553	Karl, Marlies		3	2 825	
SPD	Kranz, Ernst	1	11 757		Schlienbecker, Sabine	2	2 416
	Dr. Hemsteg - von Fintel, Renate	2	3 189		Wacker, Martin	24	1 414
	Fischer, Thomas	3	3 023		Ohl, Antje	7	888
	Holland-Nell, Jürgen	8	1 715		Dr. Jagemann, Kay-Uwe	10	773
	Ernst, Roland	16	1 253	Münzberg, Bernd	13	666	
	Pach, Frank	26	969	Gött, Jürgen	15	653	
	Messerschmidt, Bernd	6	940	Klupak, Jörg	14	645	
	Gieß, Torsten	15	899	Seyfert, Kathrin	38	627	
Rindschwentner, Klaus	13	896	FWG-UH	Montag, Karl-Josef	1	2 176	
Weldner, Ulrich	5	768		Menge, Hans-Martin	2	1 719	
FW WAK	Bohl, Klaus	1		7 108	Karnofka, Thomas	3	1 646
	Trostmann, Martin	2		3 153	Dr. Müller, Hans-Erich	10	1 529
	Böhme, Andreas	3	2 064	FDP	Schönau, Bernhard	4	4 543
	Adler, Jürgen	4	812		Dreiling, Steffen	1	1 827
	Senf, Kurt	12	779		Dr. Buschmann, Heide-Agnes	5	1 396
Kaufmann, Andreas	6	730	Groß, Marko		3	1 219	
NPD	Kammler, Tobias	1	3 866	Emmerich, Friedrich-Wilhelm	2	1 042	
	Heller, Hendrik	2	1 699	Regionale BI Herbsleben	Eisenmenger, Olaf	1	467
LAD	Weghenkel, Harry	1	1 239		GRÜNE	Schwarzmann, Wolfgang	1
FDP	Schwanz, Rüdiger	1	2 117				
	Köberich, Katharina	2	1 390				
GRÜNE	Saft, Danilo	1	1 889				
	Kost, Carolin	2	1 230				

5. Gewählte Bewerber der Stadträte in den kreisfreien Städten und der Kreistage in den Landkreisen

Kreisfreie Stadt Landkreis — Partei Wählervereinigung	Name, Vorname	Listen- platz	Stimmen	Kreisfreie Stadt Landkreis — Partei Wählervereinigung	Name, Vorname	Listen- platz	Stimmen	
Kyffhäuserkreis				Schmalkalden-Meiningen				
CDU	Hengstermann, Peter	1	13 157	CDU	Luther, Ralf	1	18 814	
	Holbe, Gudrun	2	5 578		Heym, Michael	2	8 429	
	Selle, Johannes	3	3 380		Gellert, Bernd	3	4 875	
	Kreyer, Joachim	5	2 811		Hein, Ingo	7	2 109	
	Steinmetz, Jörg	9	884		Panse, Karl Uwe	24	1 911	
	Willomitzer, Wilhelm	21	810		Endter, Christian	8	1 897	
	Göllert, Maik	6	756		Möllerhenn, Uwe	9	1 462	
	Liegner, Petra	10	579		Höchenberger, Rigobert	10	1 310	
	Schlufter, Uwe	13	570		Goebel, Prof. Dr. Jens	6	1 266	
	Ringleb, Karl-Josef	17	568		Trautvetter, Andreas	50	1 084	
	Scheja, Raimund	11	567		Lehmann, Dr. Kai	15	984	
	Groppe, Andreas	35	499		Reich, Hans-Gert	14	971	
	Baumann, Uwe	7	484		Schuchardt, Helmut	25	970	
	Hunger, Henry	4	480		Widder, Torsten	4	915	
	Panitzsch, Susann	12	422		Merkel, Wolfgang	20	878	
	Taube, Patrick	42	409		Wichler, Helmut	12	848	
DIE LINKE	Naumann, Kersten	2	7 170	DIE LINKE	Holland-Nell, Ralf	21	845	
	Blümel, Torsten	1	6 180		Taubert, Martina	38	771	
	Müller, Erika	3	3 308		Fickel, Peter	1	6 701	
	Koenen, Wolfgang	4	1 508		Saal, Magdalene	3	5 175	
	Schmidt, Winfried	6	1 122		Petroll, Ines	2	4 302	
	Rößner, Sigrid	5	606		Nothnagel, Maik	10	2 763	
	Engel, Adalbert	12	601		Hellmann, Manfred	8	2 336	
	Reiber, Rolf-Dieter	10	525		Hildebrand, Matthäus	25	1 682	
	Strickrodt, Dietmar	8	466		Koch, Karl	26	1 438	
	Haas, Marion	13	316		Kern, Volker	13	1 365	
	Ritzke, Beatrice	11	306		Gundlach, Heike	7	1 179	
	Blume, Barbara	15	280		Kulawik, Gina	12	970	
SPD	Räuber, Andreas	1	4 074	SPD	Kaminski, Thomas	3	6 970	
	Kraffzick, Cornelia	2	2 964		Heimrich, Peter	1	6 414	
	Strejc, Matthias	7	2 432		Baumann, Rolf	2	3 461	
	Gehlhaar, Thomas	3	1 997		Spieß, Peter	7	957	
	Sauerbier, Steffen	5	1 049		Scheerschmidt, Claudia	4	826	
	Hochwind, Antje	10	732		Giesder, Fabian	50	619	
	Steinmetz, Joachim	40	616		Svoboda, Dr. Stefan	41	516	
	Mehle, Klaus	6	580		Beuthe, Horst	5	507	
	Meißner, Gerhard	22	578		FW SM	Hammen, Peter	3	3 405
	Reiber, Bernd	9	524			Otto, Herbert	1	3 301
FDP	Karnstedt, Bernd	1	2 659	FDP	Förtsch, Eberhard	2	2 627	
	Sauerbier, Jochen	3	1 089		Partschefeld, Dr. Rainer	5	987	
	Morgan, Heidrun	2	899		Römhild, Ronny	9	953	
VIBT	May, Erik	3	922	VIBT	Scharfenberg, Christian	24	630	
	Scheerschmidt, Rainer	1	748		Gottbehüt, Edgar	7	627	
NPD	Weber, Patrick	1	2 395	NPD	Fräbel, Peter	1	6 656	
	Herzog, Steffen	2	821		Casper, Peter	2	2 110	
GRÜNE	Blobel, Jörg	1	914	GRÜNE	Recknagel, Lutz Rüdiger	3	1 518	
					König, Wolfram	5	526	
					Töpfer, Ulrich	1	3 972	
					Simon, Eckhard	2	1 262	
					Kellner, Ralph	3	1 259	

5. Gewählte Bewerber der Stadträte in den kreisfreien Städten und der Kreistage in den Landkreisen

Kreisfreie Stadt Landkreis — Partei Wählervereinigung	Name, Vorname	Listen- platz	Stimmen	Kreisfreie Stadt Landkreis — Partei Wählervereinigung	Name, Vorname	Listen- platz	Stimmen		
Gotha				Sömmerda					
CDU	Gießmann, Konrad	1	18 008	CDU	Dohndorf, Rüdiger	1	15 221		
	Brychcy, Michael	2	13 183		Schmidt, Siegmund	2	3 738		
	Groß, Evelin	3	7 309		Fritsche, Andrea	3	2 896		
	Steinbrück, Wolfgang	12	1 540		Carius, Christian	8	1 615		
	Reißig, Klaus	8	1 462		Walter, Gerhard	5	1 451		
	Oßwald, Uwe	16	1 213		Zweimann, Frank	4	1 448		
	Leffler, Jens	22	1 207		Henning, Harald	7	1 267		
	Müller, Stephan	19	1 180		Obermann, Wolfgang	10	1 090		
	Hopf, Marion	14	1 036		Andreß, Jens	14	960		
	Kellner, Jörg	5	1 025		Clemens, Jürgen	36	864		
	Ortlepp, Falk	13	886		Dr. Vollrath, Jürgen	11	694		
	Kukulenz, Werner	15	845		Kneise, Gunter	30	681		
	Allin, Michael	27	679		Lange, Willi	19	624		
	Dr. Päselt, Gerhard	21	664		Becker, Helfried	16	611		
	Steinbrück, Rosel	6	647		Heber, Claudia	6	577		
Schneider, Peter	18	638	Engelhardt, Michael	13	533				
Knop, Hendrik	10	616	Bogk, Matthias	20	507				
DIE LINKE	Bauer, Dana	1	7 272	DIE LINKE	Hauboldt, Ralf	1	7 153		
	Drescher, Dietmar	2	5 195		Flögel, Hans-Wolfgang	5	6 646		
	Fitzke, Vera	3	4 927		Ehrich, Janette	2	2 536		
	Jereschinski, Nadja	9	816		Steinkopf, Tobias	3	2 199		
	Krug, Alexander	4	703		Hofmann, Klaus	15	675		
	Liebetrau, Carola	21	672		Deutschland, Manuela	4	484		
	Großmann, Anja	7	638		Behnke-Koch, Cornelia	8	475		
SPD	Kreuch, Knut	1	30 333	SPD	Dölle, Manfred	11	401		
	Heß, Petra	2	7 596		Ehrich, Rudolf	7	385		
	Reichstein, Gabriele	3	4 298		Drehmann, Wolfgang	9	354		
	Dr. Pidde, Werner	4	2 736		Gawlich, Dieter	13	332		
	Jobst, Günter	9	680		FDP	Gropp, Enrico	1	2 242	
	Marx, Helmut	5	627			Hopfe, Jörg	2	1 859	
	Walther, Uwe	7	608			Ehrich, Willi	3	1 296	
	Knobloch, Detlef	40	552			Dr. Mäde, Dieter	14	376	
	Völker, Bernd	22	507			GRÜNE	Untermann, Heinz	1	1 936
	Schambach, Stefan	12	501				Liebe, Peter	2	1 610
	Münster, Bernd	36	465				Grunert, Horst	3	724
	Wasmuth, Harald	18	460			Freie Wähler	Kuhl, Karin	2	918
	Klemm, Matthias	15	457				Hoffmann, Udo	1	2 890
Prof. Dr. Eckert, Manfred	50	380	Stolle, Thomas	3			1 680		
Stender, Detlef	20	358	BI-Gotha	Klaus, Matthias		2	1 029		
BI-Gotha	Ponick, Reinhard	1		3 668		Hieber, Jürgen	6	1 028	
	Hartmann, Wieland	3		1 540		NPD	Reiche, Sebastian	1	2 890
	NPD	Lehner, Mario	3	1 413	Freie Wähler		Schreyer, Bärbel	1	2 310
Freie Wähler		Mende, Evelyn	2	1 427			Mende, Evelyn	2	1 427
		Pottin, Michael	3	1 138		Pottin, Michael	3	1 138	
	GRÜNE	Göring-Eckardt, Katrin	1	2 453	GRÜNE	Göring-Eckardt, Katrin	1	2 453	
Fuchs, Steffen		2	898	Fuchs, Steffen		2	898		
FDP	Köhler-Hohlfeld, Torsten	1	2 074	FDP	Köhler-Hohlfeld, Torsten	1	2 074		
	Ehrlich, Jürgen	3	1 398		Ehrlich, Jürgen	3	1 398		

5. Gewählte Bewerber der Stadträte in den kreisfreien Städten und der Kreistage in den Landkreisen

Kreisfreie Stadt Landkreis — Partei Wählervereinigung	Name, Vorname	Listen- platz	Stimmen	Kreisfreie Stadt Landkreis — Partei Wählervereinigung	Name, Vorname	Listen- platz	Stimmen	
Hildburghausen				Ilm-Kreis				
CDU	Müller, Thomas	1	13 988	CDU	Dr. Kaufhold, Benno	1	16 592	
	Böse, Hubert	2	4 262		Misch, Beate	2	5 465	
	Mastaler, Andreas	3	2 806		Beyersdorf, Andreas	3	4 897	
	Brodführer, Klaus	7	2 276		Seeber, Gerd-Michael	4	4 671	
	Bartholomäus, Rolf	11	629		Juchheim, Georg	5	3 183	
	Baumbach, Rosemarie	4	477		von der Krone, Klaus Dieter	46	1 751	
	Leipold, Monika	18	454		Rusch, Volker	19	1 028	
	Sakautzky, Raimar	25	405		Hüttner, Helmut Gustav	7	938	
	Zuber, Jürgen	8	378		Ewald, Jutta	6	791	
	Dressel, Bodo	10	371		Steinbrück, Christopher	31	713	
	Werner, Burkhard	14	356		Aumann, Holger	11	654	
	Gansel, Erwin	13	350		Neuland, Wilfried	16	651	
	Krapp, Andreas	21	347		Lutz, Leander	20	639	
Theilig, Klaus	29	339	Urspruch, Rosmarie	9	632			
DIE LINKE	Harzer, Steffen	1	8 919	DIE LINKE	Möller, Uwe	26	608	
	Kummer, Tilo	3	3 881		Geißler, Frank	23	597	
	Heintz, Kerstin	2	3 076		Bauerschmidt, Eckhard	1	8 764	
	Hanf, Joachim	23	652		Dr. Bader, Rita	2	6 082	
	Juhrsch, Rainer	9	649		Enders, Petra	5	4 928	
	Büchel, Hans-Werner	17	453		Hofmann, Anke	3	4 574	
	Ettliger, Helmut	11	424		Kuschel, Frank	6	2 468	
	Mattkey, Friedrich	15	385		Pein, Gerhard	4	2 233	
	May, Wolfgang	19	354		Berninger, Sabine	7	599	
	Rittweger, Erika	8	341		Dr. Leuner, Klaus	10	592	
SPD	Höhn, Uwe	1	3 570	SPD	Fiebig, Frank	20	550	
	Franz, Thomas	3	2 444		Dr. Holzbecher, Uwe	8	447	
	Gleicke, Iris	2	2 388		Oppenhäuser, Siegfried	18	435	
	Hablitzel, Friedel	6	617		Kümmerling, Ulf	14	412	
	Rädlein, Andre	11	524		Windmiller, Herbert	1	4 069	
Didschuneit, Marianne	5	399	Erdmann, Erwin	3	2 735			
FDP-FW	Büttner, Willi	2	3 189	FDP	Roßmann, Karin	2	2 595	
	Gärtner, Horst	1	2 656		Brandt, Horst	5	1 290	
	Köhler, Günther	3	2 181		Rienecker, Stefan	4	1 240	
	Braun, Gerd	4	1 250		Mühlbauer, Eleonore	6	760	
	Wirsching, Norbert	6	888		FWG	Köllmer, Hans-Christian	3	4 355
	Gregor, Sven	14	800			Zobel, Rainer	1	4 221
	Gnepper, Petra	12	667			Klemm, Fred	2	2 262
Dr. Laube, Thomas	17	586	Heyer, Berg	5		1 065		
BZH	Frenck, Tommy	1	1 078	Dr. Hampe, Volker		25	1 057	
	GRÜNE	Rühle, Astrid	1	970	Irrgang, Günther	4	990	
Bluhm, Heike					6	981		
GRÜNE	Rühle, Astrid	1	970	GRÜNE	Sterzig, Dirk	1	2 638	
					Dr. Frielinghaus, Rolf	3	1 755	
					Böttcher, Ulrich	2	1 320	
					Schlegel, Matthias	1	1 718	
					Zeike, Norbert	3	1 386	

5. Gewählte Bewerber der Stadträte in den kreisfreien Städten und der Kreistage in den Landkreisen

Kreisfreie Stadt Landkreis — Partei Wählervereinigung	Name, Vorname	Listen- platz	Stimmen	Kreisfreie Stadt Landkreis — Partei Wählervereinigung	Name, Vorname	Listen- platz	Stimmen
Weimarer Land				Sonneberg			
CDU	Mohring, Mike	1	8 867	CDU	Zitzmann, Christine	1	8 889
	Schäddrich, Wolf-Dietrich	2	3 530		Abel, Sibylle	3	5 260
	Lieberknecht, Christine	46	3 482		Worm, Henry	2	2 936
	Schreibvogel, Martin	3	3 421		Morgenroth, Albrecht	7	1 370
	Hertwig, Johannes	4	1 734		Oberender, Hennrik	6	1 329
	Dr. Brändel, Christian	6	1 327		Köpfer, Jürgen	13	1 280
	Lutterberg, Klaus	8	1 159		Maier, Gerd-Michael	17	687
	Menge, Fred	14	1 127		Greiner, Maria	16	666
	Baumbach, Jens	18	1 121		Wiegand, Wolfgang	10	608
	Gottweiss, Thomas	11	1 006		Zehner, Reinhard	11	596
	Schmidt-Rose, Christiane	5	784		Schindhelm, Karl	4	586
	Rost, Nicole	9	739		Dr. Franke, Manfred	28	558
	Lippold, Karin	12	594		Greiner, Andreas	14	514
	Striebe, Andreas	21	585		Rosenbauer, Roland	12	488
Vogel, Jürgen	19	577	Häusler, Wilhelm Rainer	5	479		
Widiger, Christine	7	565	Eichhorn, Falk	8	369		
DIE LINKE	Wogawa, Stefan	1	5 346	DIE LINKE	Reichelt, Marianne	1	6 742
	Kittel, Gudrun	2	3 844		Greiner, Dietrich	2	2 691
	Kubitz, Constanze	3	3 171		Roselt, Jutta	3	2 220
	Schade, Michael	4	1 114		Beck, Almuth	7	2 018
	Opitz, Gabriele	7	686		Nerlich, Astrid	5	1 313
	Müller, Gerhard	15	616		Schlammer, Uwe	4	753
	Dinor, Klaus	6	611		Stammberger, Helmut	14	574
	Törpel, Kerstin	5	534		Tomoscheid, Klaus	6	569
SPD	Münchberg, Hans-Helmut	29	6 512	Greiner-Petter, Helmut	8	527	
	Häfner, Hans-Jürgen	1	3 019	Heinze, Carola	25	508	
	Schütze, Dirk	5	2 551	Konrad, Jürgen	18	489	
	Hofmann, Kathrin	2	1 901	Baum, Isolde	9	427	
	Krämer, Jürgen	3	1 864	SPD	Eckardt, David-Christian	1	2 393
	Vent, Hannelore	4	521		Mikolajczyk, Lore	2	1 588
	Mehle, Axel	15	380		Dr. Stricker, Jörg	3	1 266
	Kellner, Klaus-Dieter	13	353		Morgenroth, Jost	5	1 039
FWW	Eisenbrand, Rüdiger	1	4 226	Meinzenbach, Ulrich	11	671	
	Hammer, Jörg	2	3 275	Garg, Rotraut	4	561	
	Riske, Hildrun	3	2 891	FDP	Schwämmlein, Rolf	2	1 244
	Hoppe, Wolfgang	41	1 394		Luther, Wilfried	1	955
	Zenker, Helmut	8	725		Hammerschmidt, Helmut	3	565
	Möller, Lothar	6	640	NPD	Bäz-Dölle, Uwe	1	1 428
	Schaffarzyk, Hans-Jürgen	10	558		Neubert, Frank	2	541
Werner, Jens	11	555	GRÜNE	Heinlein, Filip	1	605	
FDP	Schlotzhauer, Wolf-Ludger	1		2 003			
	Ritzel, Otto	2		1 665			
	Lindner, Hubert	3	1 251				
	Dr. Prabel, Wolfgang	8	1 019				
GRÜNE	Dr. Augsten, Frank	1	1 714				
	Hackbarth, Jens	2	1 241				

5. Gewählte Bewerber der Stadträte in den kreisfreien Städten und der Kreistage in den Landkreisen

Kreisfreie Stadt Landkreis — Partei Wählervereinigung	Name, Vorname	Listen- platz	Stimmen	Kreisfreie Stadt Landkreis — Partei Wählervereinigung	Name, Vorname	Listen- platz	Stimmen	
Saalfeld-Rudolstadt				Saale-Holzland-Kreis				
CDU	Tschamke, Dr. Jochen	1	11 655	CDU	Heller, Andreas	1	13 790	
	Günther, Gerhard	3	6 474		Voigt, Mario	2	5 317	
	Krauße, Andreas	2	5 182		Bielinski, Simone	3	4 656	
	Thomas, Dr. Werner	8	2 492		Mascher, Jürgen	4	2 162	
	Engelmann, Horst	7	1 736		Nettelstroth, Paulus	16	1 277	
	Kowalleck, Maik	4	1 339		Kramer, Harald	7	1 191	
	Oßwald, Hans-Jürgen	14	1 193		Schmidt, Volker	11	1 074	
	Pabst, Michael	9	1 181		Reimann, Gerald	5	816	
	Schröter, Peter	15	1 085		Moritz, Thomas	8	810	
	Stauche, Carola	5	1 059		Bauer, Volker	19	775	
	Sterzik, Horst	12	944		Weidemann, Hartmut	10	743	
	Zeuner, Bernd	13	812		Bock, Beate	9	708	
	Tschesch, Christian	6	748		Panitz, Roland	14	708	
	Kania, Dr. Steffen	25	729		Voigt, Silvia	6	671	
Henniger, Herbert	17	658	Bärthel, Eva	12	624			
DIE LINKE	Grünschneder, Andreas	1	10 505	DIE LINKE	Weise, Harald	13	621	
	Biedermann, Klaus	3	6 092		Schurtzmann, Knuth	1	11 630	
	Bähring, Sabine	2	5 833		Seydewitz, Manuela	2	4 896	
	Weihrauch, Bärbel	4	1 378		Hoffmann, Sabine	3	4 419	
	Kulawik, Helmut	15	491		Dr. Knosp, Felix	31	505	
	Bordes, Heike	5	472		Berndt, Uwe	18	441	
	Müller, Thomas	6	436		Nette, Ulrich	24	425	
	Treffurth, Karsten	8	436		Beckmann, Lisa	7	409	
	Kölbl, Franziska	7	385		Golombek, Frank	4	398	
	Post, Steffen	21	379		Weiland, Gudrun	11	393	
SPD	Philipp, Marion	1	12 365	SPD	Much, Steffen	6	392	
	Rottschalk, Petra	3	3 939		Perschke, Hans-Peter	1	4 070	
	Kluba, Tom	2	2 753		Hipp, Andreas	3	2 352	
	Wolfram, Marko	30	1 718		Lippert, Ingo	5	2 338	
	Schmidt, Bernhard	7	1 235		Roemer, Christina	2	2 200	
	Dünkel, Dr. Mareike	6	1 125		Pillau, Gerd	17	1 383	
	Kräußel, Regina	21	1 065		Häusler, Andreas	6	397	
	Groll, Werner	5	977		FDP	Dr. Möller, Dietmar	1	3 390
	Lehder, Christine	8	899			Leube, Bernd	2	2 398
	Köhler, Dr. Eberhard	15	823			Bernhardt, Herbert	3	1 440
Geheeb, Robert	4	711	Lehmann, Hans-Jürgen	5		1 097		
Bechtoldt, Henry	19	506	Albrecht, Ronny	17	785			
BI	Möller, Klaus	1	3 392	Bauern EJS	Senf, Dieter	2	1 596	
	Wiegand, Heidi	2	2 040		Dr. Ahnert, Günter	1	1 590	
	Spindler, Gerd	3	1 811		Klippel, Mathias	3	1 101	
FDP	Koppe, Marian	1	2 437	FW BI	Sammer, Klaus	18	474	
	Linke, Eckhard	2	1 894		Peupelmann, Günter	2	1 941	
	Heinecke, Joachim	3	1 856		Delinger, Jörg	1	1 651	
	Büchner, Dieter	5	770		Dörfel, Stefan	3	1 074	
BIDM	Knoch, Wolfgang	1	2 810	GRÜNE	Möller, Olaf	1	1 376	
	Reichl, Jörg	5	2 594		Hänseroth, Dirk	2	827	
	Weder, Oliver	2	2 320					
	Hildebrandt, Petra	3	2 009					
	Sprenger, Jens Andreas	12	1 584					
GRÜNE	Heuchel, Sebastian	1	1 256					

5. Gewählte Bewerber der Stadträte in den kreisfreien Städten und der Kreistage in den Landkreisen

Kreisfreie Stadt Landkreis — Partei Wählervereinigung	Name, Vorname	Listen- platz	Stimmen	Kreisfreie Stadt Landkreis — Partei Wählervereinigung	Name, Vorname	Listen- platz	Stimmen		
Saale-Orla-Kreis				Greiz					
CDU	Függmann, Thomas	1	8 604	CDU	Schweinsburg, Martina	1	22 045		
	Ranke, Beate	2	3 670		Krauße, Horst	2	5 528		
	Gruhner, Stefan	3	3 467		Tischner, Christian	3	5 245		
	Dr. Hanna, Allam	4	2 106		Helmert, Gerhard	5	1 538		
	Steffen, Berthold	22	1 513		Heiland, Dietrich	13	1 462		
	Wetzlar, Siegfried	7	1 212		Klügel, Heinz	4	1 383		
	Detko, Lothar	21	1 202		Zschiegner, Klaus	19	1 046		
	Schugens, Gottfried	8	1 201		Vogel, Volkmar	46	1 001		
	Hetterle, Norbert	10	1 048		Beyer, Werner	11	923		
	Dr. Völm, Arnfried	24	854		Schäfer, Ulli	7	902		
	Franke, Thomas	13	850		Warmuth, Martin	31	857		
	Poßner, Wolfgang	17	796		Köber, Wolfram	10	772		
	Sachse, Carsten	27	746		Häckert, Christian	20	771		
DIE LINKE	Peißker, Gabriele	5	705	Taubert, Christiane	12	739			
	Gersdorf, Katrin	12	644	Frantz, Jürgen	45	705			
	Hofmann, Thomas	1	4 445	Fischbach, Hansjörg	8	664			
	Dicke, Angelika	2	3 515	Taubert, Volker	14	600			
	Fleischmann, Hannelore	3	3 136	DIE LINKE	Jakat, Marlies	1	6 002		
	Dr. Rebelein, Dieter	6	2 613		Ruderisch, André	2	3 790		
	Kalich, Ralf	4	1 438		Elm, Anett	3	3 732		
	Möller, Klaus	8	1 127		Skibbe, Diana	5	1 934		
	Knüpfer, Dieter	19	509		Grimm, Bernd	6	1 273		
	Weithase, Helga	15	481		Sedlacik, Heidrun	17	1 046		
	Pechtl, Klaus	28	424		Steiniger, Holger	8	1 008		
	Lukas, Almut	5	412		Zipfel, Ines	11	886		
	SPD	Roßner, Frank	1		8 689	SPD	Taubert, Heike	1	8 418
Kanis, Regine		2	2 313		Grüner, Gerd		2	4 592	
Feike, Anette		3	2 234		Stieber, Mike		3	2 505	
Wohl, Rüdiger		4	1 575		Dr. Hemmann, Andreas		4	1 946	
Seidel, Marco		37	1 319		Rupprecht, Jürgen		10	559	
Künast, Dagmar		5	859	Dr. Gündel, Wolfgang	8		525		
Oppel, Peter		28	805	Gerold, Bernd	9		470		
Wietzel, Hans		44	708	Watzek, Ines	5		454		
Klimpke, Juergen K.		18	595	Pro Kommune - FWG	Auer, Jens		2	1 574	
Voll, Martina		41	517		Höfer, Peter		1	1 523	
UBV		Scheffczyk, Andreas	1		4 172		Lehmann, Sabine	3	752
		Kleindienst, Wolfgang	3	2 686	IWA		Geißler, Jens	1	2 256
		Göschka, Jürgen	2	2 144			Gebauer, Ricarda	2	1 283
	Querengässer, Gerd	5	733	FDP	Zimmer, Jens	1	2 463		
	Militzer, Bernd	4	609		Wüstner, Wilhelm	2	2 445		
Weinrich, Ralf	6	481	Bergner, Dirk		3	1 600			
FDP	Modde, Michael	4	2 247		Dr. Gerber, Horst	8	614		
	Ortwig, Volker	3	2 220	NPD	Nürnberg, Peter	1	2 198		
	Rudolph, Marco	1	1 613		Funger, Peter	2	951		
	Wippert, Klaus	2	1 586	BIZ	Borek, Siegmund	1	1 814		
	Würzl, Siegbert	8	459		GRÜNE	Smieskol, Doris	1	1 493	

5. Gewählte Bewerber der Stadträte in den kreisfreien Städten und der Kreistage in den Landkreisen

Kreisfreie Stadt Landkreis — Partei Wählervereinigung	Name, Vorname	Listen- platz	Stimmen
---	---------------	------------------	---------

Altenburger Land

CDU	Melzer, Uwe	1	5 705
	Gumprecht, Christian	7	4 829
	Ronneburger, Jürgen	2	4 616
	Golder, Barbara	3	4 043
	Dr. Waldenburger, Karsten	17	1 693
	Ungvári, Johannes	14	1 294
	Tanzmann, Frank	4	1 025
	Lorenz, Kathrin	12	844
	Nündel, Thomas	8	788
	Götze, Wolfgang	36	746
	Schröter, Fritz	5	737
	Etzold, Stephan	26	643
	Ulich, Antje	9	604
	Reinboth, Gerd	11	574
Dr. Horny, Hans-Joachim	25	482	
DIE LINKE	Tempel, Frank	1	5 099
	Klaubert, Jana	2	3 996
	Plötner, Ralf	3	2 812
	Sojka, Michaele	4	2 484
	Hübschmann, Klaus	17	1 039
	Bergner, Peter	19	864
	Klaubert, Kati	12	663
	Fache, Sabine	8	639
	Burkhardt, Bernd	13	567
	Börngen, Klaus	7	478

Kreisfreie Stadt Landkreis — Partei Wählervereinigung	Name, Vorname	Listen- platz	Stimmen
---	---------------	------------------	---------

Noch: Altenburger Land

SPD	Wolf, Michael	8	4 012
	Dr. Schubert, Hartmut	7	3 092
	Backmann, Kathrin	10	3 080
	Schwerd, Dirk	1	3 052
	Schemmel, Volker	2	2 147
	Scholz, Wolfgang	11	1 654
	Repkewitz, Christian	3	1 478
	Stange, Steffen	22	1 460
	Zehmisch, Martina	18	982
	Franke, Sabine	5	909
	Dr. Diedrich, Peter	13	699
FDP	Schalla, Karsten	1	2 981
	Scheidel, Daniel	2	1 579
	Heitsch, Hans-Jürgen	3	1 563
	Hermann, Rolf	8	1 324
DIE REGIONALEN	Dr. Kunze, Harald	4	709
	Bugar, Hans-Peter	1	1 524
	Liefländer, Klaus-Peter	3	1 167
	Schleicher, Wolfgang	2	829
	Reimann, Thomas	46	720
GRÜNE	Prehl, Ingo	1	1 107

6. Gemeindeergebnisse der Stadtratswahlen in den kreisfreien Städten

Kreisfreie Stadt	Merkmal Wahlvorschlag	Anzahl	Prozent	Sitze
Stadt Erfurt	Wahlberechtigte	168 053	x	x
	Wähler/Wahlbeteiligung	80 985	48,2	x
	Ungültige Stimmzettel	2 297	2,8	x
	Zu vergebende Sitze	x	x	50
	Gültige Stimmen	234 224	x	x
	davon entfielen auf			
	CDU	53 138	22,7	11
	DIE LINKE	45 975	19,6	10
	SPD	77 184	33,0	17
	GRÜNE	20 428	8,7	4
	Freie Wähler	19 094	8,2	4
	NPD	6 124	2,6	1
	FDP	12 281	5,2	3
	Stadt Gera	Wahlberechtigte	85 655	x
Wähler/Wahlbeteiligung		39 652	46,3	x
Ungültige Stimmzettel		1 140	2,9	x
Zu vergebende Sitze		x	x	46
Gültige Stimmen		113 626	x	x
davon entfielen auf				
CDU		33 434	29,4	13
DIE LINKE		35 226	31,0	14
SPD		14 228	12,5	6
AfG		13 805	12,1	6
NPD		3 797	3,3	2
FDP		6 988	6,2	3
GRÜNE		6 148	5,4	2
Stadt Jena		Wahlberechtigte	85 661	x
	Wähler/Wahlbeteiligung	46 476	54,3	x
	Ungültige Stimmzettel	1 096	2,4	x
	Zu vergebende Sitze	x	x	46
	Gültige Stimmen	135 091	x	x
	davon entfielen auf			
	CDU	25 613	19,0	9
	DIE LINKE	27 343	20,2	9
	SPD	34 011	25,2	11
	Bürger für Jena	13 808	10,2	5
	GRÜNE	13 687	10,1	5
	FDP	14 924	11,0	5
	Partei Die Guten	2 412	1,8	1
	Freie Wähler Thüringen e.V.	3 293	2,4	1

6. Gemeindeergebnisse der Stadtratswahlen in den kreisfreien Städten

Kreisfreie Stadt	Merkmal Wahlvorschlag	Anzahl	Prozent	Sitze
Stadt Suhl	Wahlberechtigte	34 306	x	x
	Wähler/Wahlbeteiligung	16 236	47,3	x
	Ungültige Stimmzettel	503	3,1	x
	Zu vergebende Sitze	x	x	36
	Gültige Stimmen	46 673	x	x
	davon entfielen auf			
	CDU	10 741	23,0	8
	DIE LINKE	14 509	31,1	11
	SPD	8 123	17,4	6
	Aktiv für Suhl	5 966	12,8	5
	Freie Wähler	4 123	8,8	3
	FDP	3 211	6,9	3
	Stadt Weimar	Wahlberechtigte	51 996	x
Wähler/Wahlbeteiligung		28 098	54,0	x
Ungültige Stimmzettel		755	2,7	x
Zu vergebende Sitze		x	x	42
Gültige Stimmen		81 342	x	x
davon entfielen auf				
CDU		18 870	23,2	10
DIE LINKE		16 168	19,9	8
SPD		11 103	13,6	6
weimarwerk		14 998	18,4	8
GRÜNE		12 500	15,4	6
NPD		2 500	3,1	1
FDP		5 203	6,4	3
Stadt Eisenach	Wahlberechtigte	35 867	x	x
	Wähler/Wahlbeteiligung	18 043	50,3	x
	Ungültige Stimmzettel	397	2,2	x
	Zu vergebende Sitze	x	x	36
	Gültige Stimmen	52 265	x	x
	davon entfielen auf			
	CDU	17 633	33,7	12
	DIE LINKE	10 774	20,6	7
	SPD	9 058	17,3	6
	GRÜNE	3 715	7,1	3
	BfE	4 337	8,3	3
	EA	1 658	3,2	1
	NPD	2 636	5,0	2
FDP	2 454	4,7	2	

7. Gemeindeergebnisse der Kreistagswahlen

7.1 Landkreis Eichsfeld

Landkreis Gemeinde	Einheit	Wahl- berechtigte	Wähler — Wahl- beteiligung	Un- gültige Stimm- zettel	Gültige Stimmen	Von den gültigen Stimmen entfielen auf							
						CDU	DIE LINKE	SPD	ödp/ Familie ..	NPD	FWE	FDP	GRÜNE
Landkreis Eichsfeld	Anzahl	88 104	52 589	2 281	147 709	79 959	15 062	15 825	2 942	4 932	14 981	9 624	4 384
	%	x	59,7	4,3	x	54,1	10,2	10,7	2,0	3,3	10,1	6,5	3,0
	Sitze	x	x	x	46	25	5	5	-	1	5	3	2
Arenshausen	Anzahl	846	523	20	1 492	542	116	151	14	29	521	53	66
	%	x	61,8	3,8	x	36,3	7,8	10,1	0,9	1,9	34,9	3,6	4,4
Asbach-Sickenberg	Anzahl	94	79	1	234	140	24	23	-	-	27	-	20
	%	x	84,0	1,3	x	59,8	10,3	9,8	-	-	11,5	-	8,5
Berlingerode	Anzahl	1 044	560	30	1 582	853	70	93	17	39	90	389	31
	%	x	53,6	5,4	x	53,9	4,4	5,9	1,1	2,5	5,7	24,6	2,0
Bernterode (bei Heiligenstadt)	Anzahl	232	147	3	427	304	37	33	1	9	8	26	9
	%	x	63,4	2,0	x	71,2	8,7	7,7	0,2	2,1	1,9	6,1	2,1
Bernterode (bei Worbis)	Anzahl	1 127	631	18	1 795	798	147	113	64	55	513	68	37
	%	x	56,0	2,9	x	44,5	8,2	6,3	3,6	3,1	28,6	3,8	2,1
Birkenfelde	Anzahl	492	312	16	868	518	90	82	9	15	58	53	43
	%	x	63,4	5,1	x	59,7	10,4	9,4	1,0	1,7	6,7	6,1	5,0
Bischofferode	Anzahl	1 603	855	44	2 397	946	420	330	45	62	430	116	48
	%	x	53,3	5,1	x	39,5	17,5	13,8	1,9	2,6	17,9	4,8	2,0
Bockelnhagen	Anzahl	364	193	13	522	235	28	125	12	18	41	34	29
	%	x	53,0	6,7	x	45,0	5,4	23,9	2,3	3,4	7,9	6,5	5,6
Bodenrode-Westhausen	Anzahl	989	679	26	1 919	1 189	145	114	71	57	243	67	33
	%	x	68,7	3,8	x	62,0	7,6	5,9	3,7	3,0	12,7	3,5	1,7
Bornhagen	Anzahl	238	179	12	488	161	78	122	6	55	10	26	30
	%	x	75,2	6,7	x	33,0	16,0	25,0	1,2	11,3	2,0	5,3	6,1
Brehme	Anzahl	960	664	18	1 934	904	82	53	14	52	780	28	21
	%	x	69,2	2,7	x	46,7	4,2	2,7	0,7	2,7	40,3	1,4	1,1
Breitenworbis	Anzahl	1 833	923	51	2 585	1 196	264	506	154	103	141	143	78
	%	x	50,4	5,5	x	46,3	10,2	19,6	6,0	4,0	5,5	5,5	3,0
Buhla	Anzahl	478	347	28	951	269	113	245	13	26	178	54	53
	%	x	72,6	8,1	x	28,3	11,9	25,8	1,4	2,7	18,7	5,7	5,6
Burgwalde	Anzahl	205	145	7	411	247	16	43	7	34	34	21	9
	%	x	70,7	4,8	x	60,1	3,9	10,5	1,7	8,3	8,3	5,1	2,2
Büttstedt	Anzahl	758	431	40	1 159	895	51	38	7	48	47	57	16
	%	x	56,9	9,3	x	77,2	4,4	3,3	0,6	4,1	4,1	4,9	1,4
Deuna	Anzahl	817	539	2	1 231	841	92	76	33	29	58	48	54
	%	x	66,0	0,4	x	68,3	7,5	6,2	2,7	2,4	4,7	3,9	4,4
Dieterode	Anzahl	77	61	4	171	118	18	18	-	-	14	-	3
	%	x	79,2	6,6	x	69,0	10,5	10,5	-	-	8,2	-	1,8
Dietzenrode/Vatterode	Anzahl	101	73	5	204	53	58	38	3	6	25	6	15
	%	x	72,3	6,8	x	26,0	28,4	18,6	1,5	2,9	12,3	2,9	7,4
Dingelstädt, Stadt	Anzahl	3 829	2 182	80	6 183	3 385	565	542	98	144	379	770	300
	%	x	57,0	3,7	x	54,7	9,1	8,8	1,6	2,3	6,1	12,5	4,9
Ecklingerode	Anzahl	619	371	18	1 041	503	44	60	3	11	377	32	11
	%	x	59,9	4,9	x	48,3	4,2	5,8	0,3	1,1	36,2	3,1	1,1
Effelder	Anzahl	1 118	619	48	1 658	1 201	68	101	6	21	97	114	50
	%	x	55,4	7,8	x	72,4	4,1	6,1	0,4	1,3	5,9	6,9	3,0
Eichstruth	Anzahl	72	61	-	183	110	15	11	-	6	28	13	-
	%	x	84,7	-	x	60,1	8,2	6,0	-	3,3	15,3	7,1	-
Ferna	Anzahl	487	309	7	892	533	67	22	14	11	171	49	25
	%	x	63,4	2,3	x	59,8	7,5	2,5	1,6	1,2	19,2	5,5	2,8
Freienhagen	Anzahl	272	159	16	425	294	25	15	-	19	36	25	11
	%	x	58,5	10,1	x	69,2	5,9	3,5	-	4,5	8,5	5,9	2,6
Fretterode	Anzahl	147	103	3	293	102	6	32	-	23	106	24	-
	%	x	70,1	2,9	x	34,8	2,0	10,9	-	7,8	36,2	8,2	-
Geisleden	Anzahl	911	550	19	1 566	965	118	200	25	57	107	66	28
	%	x	60,4	3,5	x	61,6	7,5	12,8	1,6	3,6	6,8	4,2	1,8
Geismar	Anzahl	1 023	617	36	1 633	960	195	120	41	68	133	72	44
	%	x	60,3	5,8	x	58,8	11,9	7,3	2,5	4,2	8,1	4,4	2,7
Gerbershausen	Anzahl	541	367	11	1 057	630	77	79	6	84	66	72	43
	%	x	67,8	3,0	x	59,6	7,3	7,5	0,6	7,9	6,2	6,8	4,1
Gernrode	Anzahl	1 370	900	34	2 570	1 747	87	130	80	70	56	334	66
	%	x	65,7	3,8	x	68,0	3,4	5,1	3,1	2,7	2,2	13,0	2,6
Gerterode	Anzahl	346	201	8	566	194	116	114	5	33	42	38	24
	%	x	58,1	4,0	x	34,3	20,5	20,1	0,9	5,8	7,4	6,7	4,2

7. Gemeindeergebnisse der Kreistagswahlen

7.1 Landkreis Eichsfeld

Landkreis Gemeinde	Einheit	Wahl- berechtigte	Wähler — Wahl- beteiligung	Un- gültige Stimm- zettel	Gültige Stimmen	Von den gültigen Stimmen entfielen auf							
						CDU	DIE LINKE	SPD	ödp/ Familie ..	NPD	FWE	FDP	GRÜNE
Glasehausen	Anzahl	147	127	8	350	236	29	29	4	2	24	19	7
	%	x	86,4	6,3	x	67,4	8,3	8,3	1,1	0,6	6,9	5,4	2,0
Großbartloff	Anzahl	797	528	45	1 443	962	112	82	13	71	94	72	37
	%	x	66,2	8,5	x	66,7	7,8	5,7	0,9	4,9	6,5	5,0	2,6
Großbodungen	Anzahl	1 222	775	21	2 034	719	312	379	20	75	380	78	71
	%	x	63,4	2,7	x	35,3	15,3	18,6	1,0	3,7	18,7	3,8	3,5
Hausen	Anzahl	366	238	10	684	445	41	49	13	28	17	73	18
	%	x	65,0	4,2	x	65,1	6,0	7,2	1,9	4,1	2,5	10,7	2,6
Haynrode	Anzahl	609	341	20	928	304	185	232	6	70	63	32	36
	%	x	56,0	5,9	x	32,8	19,9	25,0	0,6	7,5	6,8	3,4	3,9
Heiligenstadt, Stadt	Anzahl	14 010	8 319	247	23 961	10 872	3 259	3 708	240	738	2 577	1 712	855
	%	x	59,4	3,0	x	45,4	13,6	15,5	1,0	3,1	10,8	7,1	3,6
Helmsdorf	Anzahl	469	297	18	829	479	67	40	9	46	64	84	40
	%	x	63,3	6,1	x	57,8	8,1	4,8	1,1	5,5	7,7	10,1	4,8
Heuthen	Anzahl	645	503	15	1 448	631	82	119	2	84	449	60	21
	%	x	78,0	3,0	x	43,6	5,7	8,2	0,1	5,8	31,0	4,1	1,5
Hohengandern	Anzahl	471	307	22	834	540	46	84	-	40	77	39	8
	%	x	65,2	7,2	x	64,7	5,5	10,1	-	4,8	9,2	4,7	1,0
Hohes Kreuz	Anzahl	1 182	794	29	2 261	1 498	159	172	17	67	141	109	98
	%	x	67,2	3,7	x	66,3	7,0	7,6	0,8	3,0	6,2	4,8	4,3
Holungen	Anzahl	761	504	19	1 441	678	91	104	56	23	418	53	18
	%	x	66,2	3,8	x	47,1	6,3	7,2	3,9	1,6	29,0	3,7	1,2
Hundeshagen	Anzahl	1 016	558	19	1 610	956	92	180	13	42	258	57	12
	%	x	54,9	3,4	x	59,4	5,7	11,2	0,8	2,6	16,0	3,5	0,7
Jützenbach	Anzahl	458	307	10	880	655	21	40	26	13	92	26	7
	%	x	67,0	3,3	x	74,4	2,4	4,5	3,0	1,5	10,5	3,0	0,8
Kallmerode	Anzahl	510	339	13	956	501	87	77	28	61	121	49	32
	%	x	66,5	3,8	x	52,4	9,1	8,1	2,9	6,4	12,7	5,1	3,3
Kefferhausen	Anzahl	667	377	23	1 032	575	121	73	29	36	55	120	23
	%	x	56,5	6,1	x	55,7	11,7	7,1	2,8	3,5	5,3	11,6	2,2
Kella	Anzahl	466	316	11	907	741	42	18	18	9	37	31	11
	%	x	67,8	3,5	x	81,7	4,6	2,0	2,0	1,0	4,1	3,4	1,2
Kirchgandern	Anzahl	518	358	18	999	572	79	78	3	5	77	135	50
	%	x	69,1	5,0	x	57,3	7,9	7,8	0,3	0,5	7,7	13,5	5,0
Kirchworbis	Anzahl	1 188	623	39	1 715	1 113	92	161	44	54	105	94	52
	%	x	52,4	6,3	x	64,9	5,4	9,4	2,6	3,1	6,1	5,5	3,0
Kleinbartloff	Anzahl	353	265	10	757	470	45	86	17	30	30	46	33
	%	x	75,1	3,8	x	62,1	5,9	11,4	2,2	4,0	4,0	6,1	4,4
Kreuzebra	Anzahl	652	418	26	1 160	717	86	48	1	21	74	157	56
	%	x	64,1	6,2	x	61,8	7,4	4,1	0,1	1,8	6,4	13,5	4,8
Krombach	Anzahl	171	128	4	369	266	8	26	1	9	23	15	21
	%	x	74,9	3,1	x	72,1	2,2	7,0	0,3	2,4	6,2	4,1	5,7
Küllstedt	Anzahl	1 217	779	38	2 193	1 489	113	101	56	51	245	98	40
	%	x	64,0	4,9	x	67,9	5,2	4,6	2,6	2,3	11,2	4,5	1,8
Leinefelde-Worbis, Stadt	Anzahl	16 237	8 485	393	23 523	11 619	3 581	3 185	1 098	929	1 496	987	628
	%	x	52,3	4,6	x	49,4	15,2	13,5	4,7	3,9	6,4	4,2	2,7
Lenterode	Anzahl	262	234	8	661	408	26	23	11	48	101	12	32
	%	x	89,3	3,4	x	61,7	3,9	3,5	1,7	7,3	15,3	1,8	4,8
Lindewerra	Anzahl	206	165	9	464	118	80	74	3	14	88	44	43
	%	x	80,1	5,5	x	25,4	17,2	15,9	0,6	3,0	19,0	9,5	9,3
Lutter	Anzahl	603	398	3	1 179	820	100	52	7	43	79	60	18
	%	x	66,0	0,8	x	69,6	8,5	4,4	0,6	3,6	6,7	5,1	1,5
Mackenrode	Anzahl	276	200	7	574	388	67	65	2	6	20	9	17
	%	x	72,5	3,5	x	67,6	11,7	11,3	0,3	1,0	3,5	1,6	3,0
Marth	Anzahl	281	175	4	511	265	53	38	3	14	55	26	57
	%	x	62,3	2,3	x	51,9	10,4	7,4	0,6	2,7	10,8	5,1	11,2
Neustadt	Anzahl	602	288	25	762	484	61	55	13	48	47	36	18
	%	x	47,8	8,7	x	63,5	8,0	7,2	1,7	6,3	6,2	4,7	2,4
Niederorschel	Anzahl	2 678	1 513	58	4 301	2 567	304	424	110	148	316	345	87
	%	x	56,5	3,8	x	59,7	7,1	9,9	2,6	3,4	7,3	8,0	2,0
Pfaffschwende	Anzahl	263	189	2	546	337	48	71	3	10	37	29	11
	%	x	71,9	1,1	x	61,7	8,8	13,0	0,5	1,8	6,8	5,3	2,0
Reinholterode	Anzahl	644	467	21	1 329	870	108	133	21	42	65	61	29
	%	x	72,5	4,5	x	65,5	8,1	10,0	1,6	3,2	4,9	4,6	2,2

7. Gemeindeergebnisse der Kreistagswahlen

7.1 Landkreis Eichsfeld

Landkreis Gemeinde	Einheit	Wahl- berechtigte	Wähler — Wahl- beteiligung	Un- gültige Stimm- zettel	Gültige Stimmen	Von den gültigen Stimmen entfielen auf							
						CDU	DIE LINKE	SPD	ödp/ Familie ..	NPD	FWE	FDP	GRÜNE
Rohrberg	Anzahl	222	141	7	393	317	6	22	-	3	30	14	1
	%	x	63,5	5,0	x	80,7	1,5	5,6	-	0,8	7,6	3,6	0,3
Röhrig	Anzahl	213	169	3	498	315	97	35	3	10	8	20	10
	%	x	79,3	1,8	x	63,3	19,5	7,0	0,6	2,0	1,6	4,0	2,0
Rustenfelde	Anzahl	418	288	14	813	584	49	53	-	12	61	24	30
	%	x	68,9	4,9	x	71,8	6,0	6,5	-	1,5	7,5	3,0	3,7
Schachtebich	Anzahl	204	140	4	399	236	44	36	13	7	35	19	9
	%	x	68,6	2,9	x	59,1	11,0	9,0	3,3	1,8	8,8	4,8	2,3
Schimberg	Anzahl	1 913	1 126	103	2 981	1 957	193	145	30	127	306	183	40
	%	x	58,9	9,1	x	65,6	6,5	4,9	1,0	4,3	10,3	6,1	1,3
Schönhagen	Anzahl	110	87	2	254	131	26	17	-	5	13	6	56
	%	x	79,1	2,3	x	51,6	10,2	6,7	-	2,0	5,1	2,4	22,0
Schwobfeld	Anzahl	89	76	1	215	142	21	18	-	3	20	8	3
	%	x	85,4	1,3	x	66,0	9,8	8,4	-	1,4	9,3	3,7	1,4
Sickerode	Anzahl	133	79	1	233	173	6	3	1	-	18	32	-
	%	x	59,4	1,3	x	74,2	2,6	1,3	0,4	-	7,7	13,7	-
Silberhausen	Anzahl	564	358	10	1 036	752	40	37	11	17	80	80	19
	%	x	63,5	2,8	x	72,6	3,9	3,6	1,1	1,6	7,7	7,7	1,8
Silkerode	Anzahl	348	286	4	826	307	86	176	1	54	35	55	112
	%	x	82,2	1,4	x	37,2	10,4	21,3	0,1	6,5	4,2	6,7	13,6
Steinbach (EIC)	Anzahl	467	320	18	895	568	83	43	70	26	56	35	14
	%	x	68,5	5,6	x	63,5	9,3	4,8	7,8	2,9	6,3	3,9	1,6
Steinheuterode	Anzahl	212	169	7	481	263	41	33	1	9	79	48	7
	%	x	79,7	4,1	x	54,7	8,5	6,9	0,2	1,9	16,4	10,0	1,5
Steinrode	Anzahl	445	290	13	824	466	135	123	3	12	48	20	17
	%	x	65,2	4,5	x	56,6	16,4	14,9	0,4	1,5	5,8	2,4	2,1
Stöckey	Anzahl	367	235	9	667	228	90	87	7	26	99	99	31
	%	x	64,0	3,8	x	34,2	13,5	13,0	1,0	3,9	14,8	14,8	4,6
Tastungen	Anzahl	224	166	6	475	150	44	38	6	4	185	38	10
	%	x	74,1	3,6	x	31,6	9,3	8,0	1,3	0,8	38,9	8,0	2,1
Teistungen	Anzahl	2 038	1 071	44	3 039	1 770	231	150	30	62	209	536	51
	%	x	52,6	4,1	x	58,2	7,6	4,9	1,0	2,0	6,9	17,6	1,7
Thalwenden	Anzahl	307	194	5	556	301	67	66	11	18	35	38	20
	%	x	63,2	2,6	x	54,1	12,1	11,9	2,0	3,2	6,3	6,8	3,6
Uder	Anzahl	2 134	1 291	63	3 635	2 265	319	316	25	185	257	180	88
	%	x	60,5	4,9	x	62,3	8,8	8,7	0,7	5,1	7,1	5,0	2,4
Volkerode	Anzahl	225	167	5	464	328	55	21	6	6	29	19	-
	%	x	74,2	3,0	x	70,7	11,9	4,5	1,3	1,3	6,3	4,1	-
Vollenborn	Anzahl	215	154	2	455	308	35	27	1	25	14	44	1
	%	x	71,6	1,3	x	67,7	7,7	5,9	0,2	5,5	3,1	9,7	0,2
Wachstedt	Anzahl	468	327	13	928	514	46	55	7	24	63	191	28
	%	x	69,9	4,0	x	55,4	5,0	5,9	0,8	2,6	6,8	20,6	3,0
Wahlhausen	Anzahl	252	143	4	415	223	57	48	3	8	45	19	12
	%	x	56,7	2,8	x	53,7	13,7	11,6	0,7	1,9	10,8	4,6	2,9
Wehnde	Anzahl	309	192	9	548	82	50	37	6	3	352	15	3
	%	x	62,1	4,7	x	15,0	9,1	6,8	1,1	0,5	64,2	2,7	0,5
Weißborn-Lüderode	Anzahl	1 180	671	29	1 869	1 276	100	164	30	45	118	84	52
	%	x	56,9	4,3	x	68,3	5,4	8,8	1,6	2,4	6,3	4,5	2,8
Wiesenfeld	Anzahl	210	131	16	344	151	42	31	7	38	49	20	6
	%	x	62,4	12,2	x	43,9	12,2	9,0	2,0	11,0	14,2	5,8	1,7
Wingerode	Anzahl	1 030	702	38	1 963	1 277	129	165	30	79	101	122	60
	%	x	68,2	5,4	x	65,1	6,6	8,4	1,5	4,0	5,1	6,2	3,1
Wüstheuterode	Anzahl	517	355	25	968	638	69	59	1	47	58	77	19
	%	x	68,7	7,0	x	65,9	7,1	6,1	0,1	4,9	6,0	8,0	2,0
Zwinge	Anzahl	350	166	13	457	109	72	185	4	16	37	32	2
	%	x	47,4	7,8	x	23,9	15,8	40,5	0,9	3,5	8,1	7,0	0,4

7. Gemeindeergebnisse der Kreistagswahlen

7.2 Landkreis Nordhausen

Landkreis Gemeinde	Einheit	Wahl- berechtigte	Wähler — Wahl- beteiligung	Un- gültige Stimm- zettel	Gültige Stimmen	Von den gültigen Stimmen entfielen auf					
						CDU	DIE LINKE	SPD	FDP	GRÜNE	NPD
Landkreis Nordhausen	Anzahl	76 969	40 194	1 543	114 253	32 570	28 428	31 781	10 800	7 014	3 660
	%	x	52,2	3,8	x	28,5	24,9	27,8	9,5	6,1	3,2
	Sitze	x	x	x	46	13	11	13	4	3	2
Auleben	Anzahl	885	492	16	1 358	557	248	337	106	54	56
	%	x	55,6	3,3	x	41,0	18,3	24,8	7,8	4,0	4,1
Bleicherode, Stadt	Anzahl	5 936	3 054	158	8 516	3 382	2 132	1 781	750	269	202
	%	x	51,4	5,2	x	39,7	25,0	20,9	8,8	3,2	2,4
Buchholz	Anzahl	187	122	6	339	100	100	77	15	34	13
	%	x	65,2	4,9	x	29,5	29,5	22,7	4,4	10,0	3,8
Ellrich, Stadt	Anzahl	5 030	2 690	101	7 664	1 965	1 828	2 432	818	396	225
	%	x	53,5	3,8	x	25,6	23,9	31,7	10,7	5,2	2,9
Etzelsrode	Anzahl	86	69	3	197	29	39	26	82	12	9
	%	x	80,2	4,3	x	14,7	19,8	13,2	41,6	6,1	4,6
Friedrichsthal	Anzahl	218	151	4	436	46	68	32	269	9	12
	%	x	69,3	2,6	x	10,6	15,6	7,3	61,7	2,1	2,8
Görsbach	Anzahl	951	599	11	1 749	353	249	909	78	96	64
	%	x	63,0	1,8	x	20,2	14,2	52,0	4,5	5,5	3,7
Großlohra	Anzahl	868	505	17	1 441	668	307	258	100	71	37
	%	x	58,2	3,4	x	46,4	21,3	17,9	6,9	4,9	2,6
Hainrode/Hainleite	Anzahl	333	217	1	646	236	196	104	59	20	31
	%	x	65,2	0,5	x	36,5	30,3	16,1	9,1	3,1	4,8
Hamma	Anzahl	251	151	8	427	129	108	108	51	21	10
	%	x	60,2	5,3	x	30,2	25,3	25,3	11,9	4,9	2,3
Harzungen	Anzahl	189	113	5	314	119	55	59	29	41	11
	%	x	59,8	4,4	x	37,9	17,5	18,8	9,2	13,1	3,5
Heringen/Helme, Stadt	Anzahl	1 940	1 020	52	2 826	801	575	540	718	123	69
	%	x	52,6	5,1	x	28,3	20,3	19,1	25,4	4,4	2,4
Herrmannsacker	Anzahl	334	218	17	595	192	153	172	48	25	5
	%	x	65,3	7,8	x	32,3	25,7	28,9	8,1	4,2	0,8
Hohenstein	Anzahl	2 109	1 370	79	3 803	1 248	825	871	576	178	105
	%	x	65,0	5,8	x	32,8	21,7	22,9	15,1	4,7	2,8
Ilfeld	Anzahl	2 632	1 371	88	3 795	1 415	1 001	814	165	288	112
	%	x	52,1	6,4	x	37,3	26,4	21,4	4,3	7,6	3,0
Kehmstedt	Anzahl	428	269	9	754	130	116	261	219	5	23
	%	x	62,9	3,3	x	17,2	15,4	34,6	29,0	0,7	3,1
Kleinbodungen	Anzahl	345	224	12	624	252	164	82	59	42	25
	%	x	64,9	5,4	x	40,4	26,3	13,1	9,5	6,7	4,0
Kleinfurra	Anzahl	994	568	29	1 592	503	491	312	151	63	72
	%	x	57,1	5,1	x	31,6	30,8	19,6	9,5	4,0	4,5
Kraja	Anzahl	256	169	6	472	110	233	76	19	4	30
	%	x	66,0	3,6	x	23,3	49,4	16,1	4,0	0,8	6,4
Lipprechterode	Anzahl	516	268	12	739	257	188	165	89	20	20
	%	x	51,9	4,5	x	34,8	25,4	22,3	12,0	2,7	2,7
Neustadt/Harz	Anzahl	1 001	603	28	1 692	621	281	445	137	159	49
	%	x	60,2	4,6	x	36,7	16,6	26,3	8,1	9,4	2,9
Niedergebra	Anzahl	646	433	12	1 238	504	299	253	89	61	32
	%	x	67,0	2,8	x	40,7	24,2	20,4	7,2	4,9	2,6
Niedersachswerfen	Anzahl	2 784	1 325	45	3 795	1 354	710	1 153	271	167	140
	%	x	47,6	3,4	x	35,7	18,7	30,4	7,1	4,4	3,7
Nohra (NDH)	Anzahl	801	409	11	1 181	439	331	233	109	39	30
	%	x	51,1	2,7	x	37,2	28,0	19,7	9,2	3,3	2,5
Nordhausen, Stadt	Anzahl	36 937	17 883	584	51 270	12 120	12 869	16 507	3 980	3 994	1 800
	%	x	48,4	3,3	x	23,6	25,1	32,2	7,8	7,8	3,5
Sollstedt	Anzahl	2 879	1 571	59	4 470	1 701	1 146	1 006	249	258	110
	%	x	54,6	3,8	x	38,1	25,6	22,5	5,6	5,8	2,5
Urbach	Anzahl	851	450	19	1 271	313	382	271	111	169	25
	%	x	52,9	4,2	x	24,6	30,1	21,3	8,7	13,3	2,0
Uthleben	Anzahl	990	600	24	1 702	557	425	386	208	93	33
	%	x	60,6	4,0	x	32,7	25,0	22,7	12,2	5,5	1,9
Werther	Anzahl	2 980	1 792	57	5 167	1 352	1 876	982	621	143	193
	%	x	60,1	3,2	x	26,2	36,3	19,0	12,0	2,8	3,7
Windehausen	Anzahl	436	278	11	790	251	159	158	115	82	25
	%	x	63,8	4,0	x	31,8	20,1	20,0	14,6	10,4	3,2
Wipperdorf	Anzahl	1 273	643	32	1 787	308	291	765	358	33	32
	%	x	50,5	5,0	x	17,2	16,3	42,8	20,0	1,8	1,8
Wolkramshausen	Anzahl	903	567	27	1 603	558	583	206	151	45	60
	%	x	62,8	4,8	x	34,8	36,4	12,9	9,4	2,8	3,7

7. Gemeindeergebnisse der Kreistagswahlen

7.3 Landkreis Wartburgkreis

Landkreis Gemeinde	Einheit	Wahl- berechtigte	Wähler — Wahl- beteiligung	Un- gültige Stimm- zettel	Gültige Stimmen	Von den gültigen Stimmen entfielen auf							
						CDU	DIE LINKE	SPD	FW WAK	NPD	LAD	FDP	GRÜNE
Landkreis Wartburgkreis	Anzahl	113 823	62 882	2 825	176 721	64 452	33 126	34 658	20 676	8 420	2 409	7 780	5 200
	%	x	55,2	4,5	x	36,5	18,7	19,6	11,7	4,8	1,4	4,4	2,9
	Sitze	x	x	x	50	18	9	10	6	2	1	2	2
Andenhausen	Anzahl	199	104	2	306	95	62	75	25	28	3	18	-
	%	x	52,3	1,9	x	31,0	20,3	24,5	8,2	9,2	1,0	5,9	-
Bad Liebenstein, Stadt	Anzahl	3 543	1 646	59	4 685	1 366	1 162	823	532	305	24	252	221
	%	x	46,5	3,6	x	29,2	24,8	17,6	11,4	6,5	0,5	5,4	4,7
Bad Salzungen, Stadt	Anzahl	13 602	6 445	188	18 473	3 873	4 824	2 277	5 115	1 002	33	808	541
	%	x	47,4	2,9	x	21,0	26,1	12,3	27,7	5,4	0,2	4,4	2,9
Barchfeld	Anzahl	2 888	1 600	112	4 410	1 046	1 234	1 181	285	255	11	175	223
	%	x	55,4	7,0	x	23,7	28,0	26,8	6,5	5,8	0,2	4,0	5,1
Berka v. d. Hainich	Anzahl	701	389	14	1 111	595	182	165	42	41	2	47	37
	%	x	55,5	3,6	x	53,6	16,4	14,9	3,8	3,7	0,2	4,2	3,3
Berka/Werra, Stadt	Anzahl	3 892	2 050	113	5 677	1 666	803	727	1 762	208	132	257	122
	%	x	52,7	5,5	x	29,3	14,1	12,8	31,0	3,7	2,3	4,5	2,1
Bischofroda	Anzahl	594	401	29	1 103	515	149	189	32	53	13	105	47
	%	x	67,5	7,2	x	46,7	13,5	17,1	2,9	4,8	1,2	9,5	4,3
Brunnhartshausen	Anzahl	337	218	9	608	455	41	56	27	15	3	5	6
	%	x	64,7	4,1	x	74,8	6,7	9,2	4,4	2,5	0,5	0,8	1,0
Buttlar	Anzahl	1 131	790	40	2 201	1 806	61	125	59	51	-	63	36
	%	x	69,8	5,1	x	82,1	2,8	5,7	2,7	2,3	-	2,9	1,6
Creuzburg, Stadt	Anzahl	2 134	1 251	76	3 456	1 343	623	829	147	138	47	200	129
	%	x	58,6	6,1	x	38,9	18,0	24,0	4,3	4,0	1,4	5,8	3,7
Dankmarshausen	Anzahl	931	536	30	1 485	467	254	237	355	49	19	63	41
	%	x	57,6	5,6	x	31,4	17,1	16,0	23,9	3,3	1,3	4,2	2,8
Dermbach	Anzahl	2 734	1 620	75	4 500	2 385	530	454	592	314	9	129	87
	%	x	59,3	4,6	x	53,0	11,8	10,1	13,2	7,0	0,2	2,9	1,9
Diedorf/Rhön	Anzahl	329	186	7	516	155	87	50	24	26	7	151	16
	%	x	56,5	3,8	x	30,0	16,9	9,7	4,7	5,0	1,4	29,3	3,1
Dippach	Anzahl	993	515	36	1 389	321	308	540	85	50	12	40	33
	%	x	51,9	7,0	x	23,1	22,2	38,9	6,1	3,6	0,9	2,9	2,4
Dorndorf	Anzahl	2 314	1 195	65	3 336	1 276	646	739	220	206	-	194	55
	%	x	51,6	5,4	x	38,2	19,4	22,2	6,6	6,2	-	5,8	1,6
Ebenshausen	Anzahl	267	160	8	446	140	65	96	27	11	8	79	20
	%	x	59,9	5,0	x	31,4	14,6	21,5	6,1	2,5	1,8	17,7	4,5
Empfertshausen	Anzahl	539	285	12	810	309	100	128	96	45	7	91	34
	%	x	52,9	4,2	x	38,1	12,3	15,8	11,9	5,6	0,9	11,2	4,2
Ettenhausen a.d. Suhl	Anzahl	384	216	8	606	216	107	79	118	34	7	23	22
	%	x	56,3	3,7	x	35,6	17,7	13,0	19,5	5,6	1,2	3,8	3,6
Fischbach/Rhön	Anzahl	493	234	19	633	258	129	98	49	35	3	32	29
	%	x	47,5	8,1	x	40,8	20,4	15,5	7,7	5,5	0,5	5,1	4,6
Frankenroda	Anzahl	292	156	4	449	167	61	125	25	18	3	28	22
	%	x	53,4	2,6	x	37,2	13,6	27,8	5,6	4,0	0,7	6,2	4,9
Frauensee	Anzahl	795	466	12	1 337	354	211	297	331	55	1	52	36
	%	x	58,6	2,6	x	26,5	15,8	22,2	24,8	4,1	0,1	3,9	2,7
Geisa, Stadt	Anzahl	3 907	2 559	95	7 194	5 540	483	306	279	277	16	171	122
	%	x	65,5	3,7	x	77,0	6,7	4,3	3,9	3,9	0,2	2,4	1,7
Gerstengrund	Anzahl	47	44	1	127	126	-	-	-	-	-	1	-
	%	x	93,6	2,3	x	99,2	-	-	-	-	-	0,8	-
Gerstungen	Anzahl	5 064	2 682	136	7 479	1 752	1 298	1 760	332	258	1 354	499	226
	%	x	53,0	5,1	x	23,4	17,4	23,5	4,4	3,4	18,1	6,7	3,0
Großensee	Anzahl	168	128	4	365	155	36	69	45	23	10	24	3
	%	x	76,2	3,1	x	42,5	9,9	18,9	12,3	6,3	2,7	6,6	0,8
Hallungen	Anzahl	200	157	5	445	189	75	54	42	26	10	34	15
	%	x	78,5	3,2	x	42,5	16,9	12,1	9,4	5,8	2,2	7,6	3,4
Hörselberg-Hainich	Anzahl	5 657	3 245	158	9 053	4 172	1 727	1 675	415	408	74	318	264
	%	x	57,4	4,9	x	46,1	19,1	18,5	4,6	4,5	0,8	3,5	2,9
Ifta	Anzahl	1 028	561	26	1 577	599	298	271	51	42	9	253	54
	%	x	54,6	4,6	x	38,0	18,9	17,2	3,2	2,7	0,6	16,0	3,4
Immelborn	Anzahl	1 449	779	44	2 168	642	478	392	375	124	2	98	57
	%	x	53,8	5,6	x	29,6	22,0	18,1	17,3	5,7	0,1	4,5	2,6
Kaltenlengsfeld	Anzahl	369	192	14	526	160	118	95	45	35	2	35	36
	%	x	52,0	7,3	x	30,4	22,4	18,1	8,6	6,7	0,4	6,7	6,8

7. Gemeindeergebnisse der Kreistagswahlen

7.3 Landkreis Wartburgkreis

Landkreis Gemeinde	Einheit	Wahl- berechtigte	Wähler — Wahl- beteiligung	Un- gültige Stimm- zettel	Gültige Stimmen	Von den gültigen Stimmen entfielen auf							
						CDU	DIE LINKE	SPD	FW WAK	NPD	LAD	FDP	GRÜNE
Kaltennordheim, Stadt	Anzahl	1 518	797	22	2 299	841	546	284	173	110	3	219	123
	%	x	52,5	2,8	x	36,6	23,7	12,4	7,5	4,8	0,1	9,5	5,4
Klings	Anzahl	410	246	18	667	279	117	110	77	13	7	51	13
	%	x	60,0	7,3	x	41,8	17,5	16,5	11,5	1,9	1,0	7,6	1,9
Krauthausen	Anzahl	1 387	878	32	2 478	761	580	581	101	105	18	214	118
	%	x	63,3	3,6	x	30,7	23,4	23,4	4,1	4,2	0,7	8,6	4,8
Lauterbach	Anzahl	562	341	16	963	541	123	151	31	16	10	48	43
	%	x	60,7	4,7	x	56,2	12,8	15,7	3,2	1,7	1,0	5,0	4,5
Leimbach	Anzahl	1 587	928	34	2 663	489	523	354	1 073	130	1	66	27
	%	x	58,5	3,7	x	18,4	19,6	13,3	40,3	4,9	0,0	2,5	1,0
Marksuhl	Anzahl	2 679	1 408	84	3 915	1 224	706	554	924	191	118	93	105
	%	x	52,6	6,0	x	31,3	18,0	14,2	23,6	4,9	3,0	2,4	2,7
Martinroda (WAK)	Anzahl	250	164	9	454	131	79	119	44	33	1	31	16
	%	x	65,6	5,5	x	28,9	17,4	26,2	9,7	7,3	0,2	6,8	3,5
Merkers-Kieselbach	Anzahl	2 657	1 395	66	3 912	1 021	1 058	753	549	243	17	158	113
	%	x	52,5	4,7	x	26,1	27,0	19,2	14,0	6,2	0,4	4,0	2,9
Mihla	Anzahl	1 958	985	36	2 742	844	375	673	554	66	25	131	74
	%	x	50,3	3,7	x	30,8	13,7	24,5	20,2	2,4	0,9	4,8	2,7
Moorgrund	Anzahl	3 072	1 697	31	4 946	2 087	990	841	431	205	19	208	165
	%	x	55,2	1,8	x	42,2	20,0	17,0	8,7	4,1	0,4	4,2	3,3
Nazza	Anzahl	502	289	16	809	280	131	218	40	33	7	52	48
	%	x	57,6	5,5	x	34,6	16,2	26,9	4,9	4,1	0,9	6,4	5,9
Neidhartshausen	Anzahl	294	174	17	466	181	61	87	51	54	-	18	14
	%	x	59,2	9,8	x	38,8	13,1	18,7	10,9	11,6	-	3,9	3,0
Oechsen	Anzahl	590	338	32	902	378	143	184	91	57	3	36	10
	%	x	57,3	9,5	x	41,9	15,9	20,4	10,1	6,3	0,3	4,0	1,1
Ruhla, Stadt	Anzahl	5 551	3 017	124	8 455	3 333	1 724	2 103	318	301	98	289	289
	%	x	54,4	4,1	x	39,4	20,4	24,9	3,8	3,6	1,2	3,4	3,4
Schleid	Anzahl	888	623	22	1 781	1 479	56	46	102	68	1	15	14
	%	x	70,2	3,5	x	83,0	3,1	2,6	5,7	3,8	0,1	0,8	0,8
Schweina	Anzahl	2 578	1 532	69	4 277	1 145	852	1 464	395	162	1	98	160
	%	x	59,4	4,5	x	26,8	19,9	34,2	9,2	3,8	0,0	2,3	3,7
Seebach	Anzahl	1 996	1 177	42	3 223	1 497	732	480	95	107	30	91	191
	%	x	59,0	3,6	x	46,4	22,7	14,9	2,9	3,3	0,9	2,8	5,9
Stadtlengsfeld, Stadt	Anzahl	2 267	1 195	99	3 226	1 216	672	527	422	172	4	130	83
	%	x	52,7	8,3	x	37,7	20,8	16,3	13,1	5,3	0,1	4,0	2,6
Steinbach (WAK)	Anzahl	1 133	555	20	1 593	451	436	355	130	92	11	91	27
	%	x	49,0	3,6	x	28,3	27,4	22,3	8,2	5,8	0,7	5,7	1,7
Tiefenort	Anzahl	3 531	2 238	78	6 435	2 459	1 207	634	1 387	403	14	179	152
	%	x	63,4	3,5	x	38,2	18,8	9,9	21,6	6,3	0,2	2,8	2,4
Treffurt, Stadt	Anzahl	4 818	2 580	128	7 176	3 212	1 550	1 478	176	214	44	291	211
	%	x	53,5	5,0	x	44,8	21,6	20,6	2,5	3,0	0,6	4,1	2,9
Unterbreizbach	Anzahl	3 304	2 055	75	5 911	2 281	952	1 900	322	221	17	117	101
	%	x	62,2	3,6	x	38,6	16,1	32,1	5,4	3,7	0,3	2,0	1,7
Urnshausen	Anzahl	669	407	17	1 150	375	211	138	137	220	-	42	27
	%	x	60,8	4,2	x	32,6	18,3	12,0	11,9	19,1	-	3,7	2,3
Vacha, Stadt	Anzahl	3 157	1 821	79	5 153	1 309	840	1 835	508	245	10	299	107
	%	x	57,7	4,3	x	25,4	16,3	35,6	9,9	4,8	0,2	5,8	2,1
Völkershausen	Anzahl	1 007	508	52	1 326	393	268	327	138	104	1	78	17
	%	x	50,4	10,2	x	29,6	20,2	24,7	10,4	7,8	0,1	5,9	1,3
Weilar	Anzahl	769	503	45	1 356	537	182	220	236	102	9	42	28
	%	x	65,4	8,9	x	39,6	13,4	16,2	17,4	7,5	0,7	3,1	2,1
Wiesenthal	Anzahl	690	414	24	1 170	461	177	160	149	139	4	66	14
	%	x	60,0	5,8	x	39,4	15,1	13,7	12,7	11,9	0,3	5,6	1,2
Wölfersbütt	Anzahl	348	234	16	654	180	132	117	99	46	5	39	36
	%	x	67,2	6,8	x	27,5	20,2	17,9	15,1	7,0	0,8	6,0	5,5
Wolfsburg-Unkeroda	Anzahl	646	463	15	1 327	474	255	250	200	42	14	56	36
	%	x	71,7	3,2	x	35,7	19,2	18,8	15,1	3,2	1,1	4,2	2,7
Wutha-Farnroda	Anzahl	5 624	2 840	94	8 047	1 917	1 261	3 728	155	357	96	247	286
	%	x	50,5	3,3	x	23,8	15,7	46,3	1,9	4,4	1,2	3,1	3,6
Zella/Rhön	Anzahl	400	270	12	774	533	35	75	36	37	-	40	18
	%	x	67,5	4,4	x	68,9	4,5	9,7	4,7	4,8	-	5,2	2,3

7. Gemeindeergebnisse der Kreistagswahlen

7.4 Landkreis Unstrut-Hainich-Kreis

Landkreis Gemeinde	Einheit	Wahl- berechtigte	Wähler — Wahl- beteiligung	Un- gültige Stimm- zettel	Gültige Stimmen	Von den gültigen Stimmen entfielen auf						
						CDU	DIE LINKE	SPD	FWG-UH	FDP	Regionale BI Herbsleben	GRÜNE
Landkreis Unstrut- Hainich-Kreis	Anzahl % Sitze	92 617 x x	48 177 52,0 x	1 844 3,8 x	136 521 x 46	47 247 34,6 16	23 371 17,1 8	34 172 25,0 11	12 676 9,3 4	14 070 10,3 5	1 561 1,1 1	3 424 2,5 1
Altengottern	Anzahl %	944 x	535 56,7	25 4,7	1 492 x	655 43,9	168 11,3	394 26,4	143 9,6	114 7,6	12 0,8	6 0,4
Anrode	Anzahl %	2 848 x	1 815 63,7	93 5,1	5 086 x	3 054 60,0	513 10,1	790 15,5	399 7,8	236 4,6	16 0,3	78 1,5
Bad Langensalza, Stadt	Anzahl %	15 659 x	7 528 48,1	263 3,5	21 483 x	5 575 26,0	4 283 19,9	4 511 21,0	598 2,8	5 932 27,6	146 0,7	438 2,0
Bad Tennstedt, Stadt	Anzahl %	2 178 x	1 111 51,0	46 4,1	3 154 x	962 30,5	667 21,1	969 30,7	224 7,1	163 5,2	129 4,1	40 1,3
Ballhausen	Anzahl %	782 x	385 49,2	26 6,8	1 058 x	249 23,5	279 26,4	279 26,4	99 9,4	88 8,3	38 3,6	26 2,5
Blankenburg	Anzahl %	150 x	91 60,7	8 8,8	247 x	51 20,6	89 36,0	35 14,2	51 20,6	11 4,5	6 2,4	4 1,6
Bothenheilingen	Anzahl %	359 x	206 57,4	8 3,9	586 x	259 44,2	117 20,0	109 18,6	26 4,4	47 8,0	15 2,6	13 2,2
Bruchstedt	Anzahl %	224 x	186 83,0	7 3,8	527 x	82 15,6	119 22,6	180 34,2	113 21,4	14 2,7	12 2,3	7 1,3
Dünwald	Anzahl %	1 992 x	1 192 59,8	49 4,1	3 377 x	2 371 70,2	308 9,1	320 9,5	129 3,8	166 4,9	11 0,3	72 2,1
Flarchheim	Anzahl %	410 x	210 51,2	18 8,6	558 x	291 52,2	69 12,4	91 16,3	18 3,2	69 12,4	9 1,6	11 2,0
Großengottern	Anzahl %	1 976 x	991 50,2	46 4,6	2 803 x	815 29,1	295 10,5	450 16,1	838 29,9	337 12,0	14 0,5	54 1,9
Großvargula	Anzahl %	661 x	342 51,7	13 3,8	969 x	310 32,0	240 24,8	242 25,0	32 3,3	65 6,7	49 5,1	31 3,2
Haussömmern	Anzahl %	206 x	102 49,5	3 2,9	292 x	105 36,0	82 28,1	46 15,8	18 6,2	19 6,5	18 6,2	4 1,4
Herbsleben	Anzahl %	2 629 x	1 565 59,5	78 5,0	4 405 x	1 678 38,1	890 20,2	399 9,1	607 13,8	114 2,6	658 14,9	59 1,3
Heroldshausen	Anzahl %	178 x	124 69,7	5 4,0	342 x	155 45,3	41 12,0	63 18,4	50 14,6	30 8,8	- -	3 0,9
Heyerode	Anzahl %	2 031 x	1 254 61,7	24 1,9	3 553 x	2 205 62,1	187 5,3	128 3,6	864 24,3	110 3,1	6 0,2	53 1,5
Hildebrandshausen	Anzahl %	335 x	245 73,1	11 4,5	691 x	461 66,7	45 6,5	64 9,3	35 5,1	64 9,3	1 0,1	21 3,0
Hornsömmern	Anzahl %	124 x	99 79,8	8 8,1	269 x	66 24,5	67 24,9	47 17,5	57 21,2	11 4,1	20 7,4	1 0,4
Issersheilingen	Anzahl %	118 x	92 78,0	1 1,1	261 x	151 57,9	42 16,1	58 22,2	9 3,4	1 0,4	- -	- -
Kammerforst	Anzahl %	734 x	373 50,8	17 4,6	1 049 x	352 33,6	104 9,9	389 37,1	119 11,3	65 6,2	- -	20 1,9
Katharinenberg	Anzahl %	2 585 x	1 603 62,0	60 3,7	4 540 x	2 397 52,8	205 4,5	574 12,6	1 173 25,8	118 2,6	18 0,4	55 1,2
Kirchheilingen	Anzahl %	715 x	469 65,6	30 6,4	1 297 x	424 32,7	232 17,9	389 30,0	101 7,8	111 8,6	8 0,6	32 2,5
Kleinwelsbach	Anzahl %	122 x	87 71,3	- -	259 x	46 17,8	131 50,6	44 17,0	3 1,2	30 11,6	- -	5 1,9
Klettstedt	Anzahl %	205 x	146 71,2	4 2,7	417 x	121 29,0	84 20,1	146 35,0	13 3,1	38 9,1	1 0,2	14 3,4
Körner	Anzahl %	1 515 x	882 58,2	26 2,9	2 483 x	744 30,0	376 15,1	1 070 43,1	113 4,6	124 5,0	29 1,2	27 1,1
Kutzleben	Anzahl %	568 x	258 45,4	10 3,9	725 x	321 44,3	104 14,3	112 15,4	125 17,2	27 3,7	29 4,0	7 1,0

7. Gemeindeergebnisse der Kreistagswahlen

7.4 Landkreis Unstrut-Hainich-Kreis

Landkreis Gemeinde	Einheit	Wahl- berechtigte	Wähler — Wahl- beteiligung	Un- gültige Stimm- zettel	Gültige Stimmen	Von den gültigen Stimmen entfielen auf						
						CDU	DIE LINKE	SPD	FWG-UH	FDP	Regionale BI Herbsleben	GRÜNE
Langula	Anzahl	915	528	35	1 454	522	155	606	49	72	3	47
	%	x	57,7	6,6	x	35,9	10,7	41,7	3,4	5,0	0,2	3,2
Lengenfeld unterm Stein	Anzahl	1 087	610	13	1 772	1 010	145	299	229	66	-	23
	%	x	56,1	2,1	x	57,0	8,2	16,9	12,9	3,7	-	1,3
Marolterode	Anzahl	313	201	24	511	115	135	173	27	48	9	4
	%	x	64,2	11,9	x	22,5	26,4	33,9	5,3	9,4	1,8	0,8
Menteroda	Anzahl	1 978	1 260	50	3 583	574	319	2 111	413	92	10	64
	%	x	63,7	4,0	x	16,0	8,9	58,9	11,5	2,6	0,3	1,8
Mittelsömmern	Anzahl	198	140	7	392	121	128	74	24	21	24	-
	%	x	70,7	5,0	x	30,9	32,7	18,9	6,1	5,4	6,1	-
Mühlhausen/Thüringen, Stadt	Anzahl	29 124	12 445	396	35 609	10 447	7 984	9 656	2 674	3 166	152	1 530
	%	x	42,7	3,2	x	29,3	22,4	27,1	7,5	8,9	0,4	4,3
Mülverstedt	Anzahl	607	375	20	1 056	314	277	312	35	94	4	20
	%	x	61,8	5,3	x	29,7	26,2	29,5	3,3	8,9	0,4	1,9
Neunheilingen	Anzahl	431	278	11	786	268	147	257	25	62	8	19
	%	x	64,5	4,0	x	34,1	18,7	32,7	3,2	7,9	1,0	2,4
Niederdorla	Anzahl	1 196	624	31	1 724	543	314	528	167	105	11	56
	%	x	52,2	5,0	x	31,5	18,2	30,6	9,7	6,1	0,6	3,2
Oberdorla	Anzahl	1 904	1 026	54	2 793	758	384	1 047	133	410	6	55
	%	x	53,9	5,3	x	27,1	13,7	37,5	4,8	14,7	0,2	2,0
Obermehler	Anzahl	841	440	21	1 242	519	170	389	34	105	7	18
	%	x	52,3	4,8	x	41,8	13,7	31,3	2,7	8,5	0,6	1,4
Oppershausen	Anzahl	276	236	7	667	331	64	116	121	26	3	6
	%	x	85,5	3,0	x	49,6	9,6	17,4	18,1	3,9	0,4	0,9
Rodeberg	Anzahl	1 794	1 225	43	3 534	2 242	170	188	732	110	3	89
	%	x	68,3	3,5	x	63,4	4,8	5,3	20,7	3,1	0,1	2,5
Schlotheim, Stadt	Anzahl	3 436	1 874	71	5 292	1 402	973	1 991	88	733	17	88
	%	x	54,5	3,8	x	26,5	18,4	37,6	1,7	13,9	0,3	1,7
Schönstedt	Anzahl	1 215	597	23	1 687	490	315	537	72	219	23	31
	%	x	49,1	3,9	x	29,0	18,7	31,8	4,3	13,0	1,4	1,8
Sundhausen	Anzahl	336	253	11	719	232	173	197	58	51	3	5
	%	x	75,3	4,3	x	32,3	24,1	27,4	8,1	7,1	0,4	0,7
Tottleben	Anzahl	131	94	1	275	71	51	73	61	11	2	6
	%	x	71,8	1,1	x	25,8	18,5	26,5	22,2	4,0	0,7	2,2
Unstruttal	Anzahl	2 918	1 870	60	5 240	1 590	705	2 090	380	285	7	183
	%	x	64,1	3,2	x	30,3	13,5	39,9	7,3	5,4	0,1	3,5
Urleben	Anzahl	378	221	8	632	153	239	98	82	30	11	19
	%	x	58,5	3,6	x	24,2	37,8	15,5	13,0	4,7	1,7	3,0
Weberstedt	Anzahl	508	381	11	1 084	394	120	439	28	82	4	17
	%	x	75,0	2,9	x	36,3	11,1	40,5	2,6	7,6	0,4	1,6
Weinbergen	Anzahl	2 783	1 608	68	4 546	1 251	666	1 092	1 287	178	9	63
	%	x	57,8	4,2	x	27,5	14,7	24,0	28,3	3,9	0,2	1,4

7. Gemeindeergebnisse der Kreistagswahlen

7.5 Landkreis Kyffhäuserkreis

Landkreis Gemeinde	Einheit	Wahl- berechtigte	Wähler — Wahl- beteiligung	Un- gültige Stimm- zettel	Gültige Stimmen	Von den gültigen Stimmen entfielen auf						
						CDU	DIE LINKE	SPD	FDP	VIBT	NPD	GRÜNE
Landkreis Kyffhäuser- kreis	Anzahl % Sitze	71 973 x x	37 895 52,7 x	1 938 5,1 x	105 977 x 46	37 419 35,3 16	26 689 25,2 12	22 208 21,0 10	8 046 7,6 3	4 334 4,1 2	4 106 3,9 2	3 175 3,0 1
Abtsbessingen	Anzahl %	440 x	265 60,2	8 3,0	754 x	317 42,0	152 20,2	186 24,7	59 7,8	15 2,0	10 1,3	15 2,0
Artern/Unstrut, Stadt	Anzahl %	5 090 x	2 282 44,8	79 3,5	6 490 x	2 343 36,1	2 585 39,8	968 14,9	199 3,1	87 1,3	124 1,9	184 2,8
Bad Frankenhausen/ Kyffhäuser, Stadt	Anzahl %	7 712 x	3 727 48,3	209 5,6	10 405 x	2 659 25,6	2 806 27,0	3 716 35,7	392 3,8	228 2,2	407 3,9	197 1,9
Badra	Anzahl %	526 x	324 61,6	13 4,0	930 x	236 25,4	113 12,2	79 8,5	430 46,2	6 0,6	42 4,5	24 2,6
Bellstedt	Anzahl %	167 x	91 54,5	1 1,1	263 x	128 48,7	59 22,4	37 14,1	6 2,3	6 2,3	27 10,3	- -
Bendeleben	Anzahl %	618 x	324 52,4	14 4,3	922 x	371 40,2	140 15,2	120 13,0	224 24,3	14 1,5	25 2,7	28 3,0
Borxleben	Anzahl %	277 x	123 44,4	8 6,5	333 x	136 40,8	89 26,7	50 15,0	18 5,4	6 1,8	30 9,0	4 1,2
Bretleben	Anzahl %	537 x	281 52,3	12 4,3	790 x	327 41,4	193 24,4	101 12,8	43 5,4	56 7,1	46 5,8	24 3,0
Clingen, Stadt	Anzahl %	948 x	509 53,7	14 2,8	1 470 x	630 42,9	444 30,2	176 12,0	101 6,9	16 1,1	55 3,7	48 3,3
Donndorf	Anzahl %	734 x	435 59,3	12 2,8	1 235 x	582 47,1	227 18,4	121 9,8	166 13,4	73 5,9	40 3,2	26 2,1
Ebeleben, Stadt	Anzahl %	2 434 x	1 404 57,7	73 5,2	3 916 x	1 062 27,1	741 18,9	1 416 36,2	345 8,8	115 2,9	135 3,4	102 2,6
Etzleben	Anzahl %	266 x	179 67,3	10 5,6	495 x	166 33,5	124 25,1	43 8,7	40 8,1	99 20,0	6 1,2	17 3,4
Freienbessingen	Anzahl %	218 x	123 56,4	5 4,1	347 x	121 34,9	91 26,2	63 18,2	22 6,3	13 3,7	21 6,1	16 4,6
Gehofen	Anzahl %	626 x	406 64,9	37 9,1	1 107 x	562 50,8	237 21,4	146 13,2	54 4,9	19 1,7	52 4,7	37 3,3
Göllingen	Anzahl %	640 x	360 56,3	20 5,6	992 x	381 38,4	322 32,5	165 16,6	76 7,7	11 1,1	15 1,5	22 2,2
Gorsleben	Anzahl %	503 x	318 63,2	30 9,4	854 x	95 11,1	430 50,4	60 7,0	43 5,0	193 22,6	27 3,2	6 0,7
Greußen, Stadt	Anzahl %	3 260 x	1 490 45,7	60 4,0	4 206 x	1 638 38,9	764 18,2	1 211 28,8	210 5,0	78 1,9	204 4,9	101 2,4
Großenehrich, Stadt	Anzahl %	2 294 x	1 328 57,9	78 5,9	3 698 x	1 449 39,2	860 23,3	578 15,6	487 13,2	109 2,9	135 3,7	80 2,2
Günserode	Anzahl %	161 x	116 72,0	4 3,4	325 x	115 35,4	141 43,4	23 7,1	21 6,5	- -	20 6,2	5 1,5
Hachelbich	Anzahl %	546 x	276 50,5	8 2,9	792 x	301 38,0	156 19,7	93 11,7	109 13,8	7 0,9	48 6,1	78 9,8
Hauteroda	Anzahl %	497 x	291 58,6	17 5,8	781 x	271 34,7	119 15,2	137 17,5	42 5,4	119 15,2	36 4,6	57 7,3
Helbedündorf	Anzahl %	2 274 x	1 353 59,5	58 4,3	3 825 x	1 737 45,4	591 15,5	1 039 27,2	227 5,9	32 0,8	122 3,2	77 2,0
Heldrungen, Stadt	Anzahl %	1 958 x	953 48,7	85 8,9	2 569 x	944 36,7	651 25,3	380 14,8	109 4,2	319 12,4	139 5,4	27 1,1
Hemleben	Anzahl %	226 x	154 68,1	7 4,5	430 x	163 37,9	79 18,4	26 6,0	81 18,8	26 6,0	22 5,1	33 7,7
Heygendorf	Anzahl %	554 x	286 51,6	10 3,5	813 x	422 51,9	174 21,4	109 13,4	48 5,9	4 0,5	40 4,9	16 2,0
Holzsußra	Anzahl %	253 x	183 72,3	9 4,9	510 x	113 22,2	78 15,3	253 49,6	30 5,9	26 5,1	1 0,2	9 1,8

7. Gemeindeergebnisse der Kreistagswahlen

7.5 Landkreis Kyffhäuserkreis

Landkreis Gemeinde	Einheit	Wahl- berechtigte	Wähler — Wahl- beteiligung	Un- gültige Stimm- zettel	Gültige Stimmen	Von den gültigen Stimmen entfielen auf						
						CDU	DIE LINKE	SPD	FDP	VIBT	NPD	GRÜNE
Ichstedt	Anzahl	598	288	12	808	351	263	106	32	10	30	16
	%	x	48,2	4,2	x	43,4	32,5	13,1	4,0	1,2	3,7	2,0
Kalbsrieth	Anzahl	653	415	30	1 141	486	323	165	71	19	42	35
	%	x	63,6	7,2	x	42,6	28,3	14,5	6,2	1,7	3,7	3,1
Mönchpiffel-Nikolausrieth	Anzahl	325	174	6	495	213	123	79	14	31	24	11
	%	x	53,5	3,4	x	43,0	24,8	16,0	2,8	6,3	4,8	2,2
Nausitz	Anzahl	159	85	10	225	94	64	27	1	20	16	3
	%	x	53,5	11,8	x	41,8	28,4	12,0	0,4	8,9	7,1	1,3
Niederbösa	Anzahl	117	106	5	301	110	57	30	17	41	39	7
	%	x	90,6	4,7	x	36,5	18,9	10,0	5,6	13,6	13,0	2,3
Oberbösa	Anzahl	357	260	22	705	231	148	87	107	87	28	17
	%	x	72,8	8,5	x	32,8	21,0	12,3	15,2	12,3	4,0	2,4
Oberheldrungen	Anzahl	783	461	19	1 295	549	206	123	152	200	32	33
	%	x	58,9	4,1	x	42,4	15,9	9,5	11,7	15,4	2,5	2,5
Oldisleben	Anzahl	2 004	974	49	2 729	885	546	560	139	423	133	43
	%	x	48,6	5,0	x	32,4	20,0	20,5	5,1	15,5	4,9	1,6
Reinsdorf	Anzahl	719	317	10	904	346	208	189	64	35	41	21
	%	x	44,1	3,2	x	38,3	23,0	20,9	7,1	3,9	4,5	2,3
Ringleben (KYF)	Anzahl	856	506	15	1 439	560	383	326	56	21	67	26
	%	x	59,1	3,0	x	38,9	26,6	22,7	3,9	1,5	4,7	1,8
Rockstedt	Anzahl	218	140	12	379	190	73	71	16	13	15	1
	%	x	64,2	8,6	x	50,1	19,3	18,7	4,2	3,4	4,0	0,3
Roßleben	Anzahl	4 968	2 499	178	6 784	2 227	1 485	1 913	622	122	238	177
	%	x	50,3	7,1	x	32,8	21,9	28,2	9,2	1,8	3,5	2,6
Rottleben	Anzahl	587	329	22	904	281	177	167	186	18	39	36
	%	x	56,0	6,7	x	31,1	19,6	18,5	20,6	2,0	4,3	4,0
Seega	Anzahl	383	260	23	671	138	261	120	88	37	7	20
	%	x	67,9	8,8	x	20,6	38,9	17,9	13,1	5,5	1,0	3,0
Sondershausen, Stadt	Anzahl	20 679	10 720	488	30 224	9 901	8 322	5 931	2 235	1 311	1 273	1 251
	%	x	51,8	4,6	x	32,8	27,5	19,6	7,4	4,3	4,2	4,1
Steinthaleben	Anzahl	418	317	7	913	233	142	54	336	107	27	14
	%	x	75,8	2,2	x	25,5	15,6	5,9	36,8	11,7	3,0	1,5
Thüringenhausen	Anzahl	103	62	1	183	84	24	49	11	3	3	9
	%	x	60,2	1,6	x	45,9	13,1	26,8	6,0	1,6	1,6	4,9
Topfstedt	Anzahl	522	246	18	669	274	170	123	56	9	15	22
	%	x	47,1	7,3	x	41,0	25,4	18,4	8,4	1,3	2,2	3,3
Trebra	Anzahl	271	183	14	490	253	64	76	42	24	12	19
	%	x	67,5	7,7	x	51,6	13,1	15,5	8,6	4,9	2,4	3,9
Voigtstedt	Anzahl	843	433	18	1 215	487	407	129	36	41	44	71
	%	x	51,4	4,2	x	40,1	33,5	10,6	3,0	3,4	3,6	5,8
Wasserthaleben	Anzahl	401	212	9	602	199	179	132	43	13	28	8
	%	x	52,9	4,2	x	33,1	29,7	21,9	7,1	2,2	4,7	1,3
Westgreußen	Anzahl	362	250	30	631	338	156	82	15	6	16	18
	%	x	69,1	12,0	x	53,6	24,7	13,0	2,4	1,0	2,5	2,9
Wiehe, Stadt	Anzahl	1 775	1 023	59	2 858	1 644	497	358	116	58	107	78
	%	x	57,6	5,8	x	57,5	17,4	12,5	4,1	2,0	3,7	2,7
Wolferschwenda	Anzahl	113	54	-	160	76	45	15	9	8	1	6
	%	x	47,8	-	x	47,5	28,1	9,4	5,6	5,0	0,6	3,8

7. Gemeindeergebnisse der Kreistagswahlen

7.6 Landkreis Schmalkalden-Meiningen

Landkreis Gemeinde	Einheit	Wahl- berechtigte	Wähler — Wahl- beteiligung	Un- gültige Stimm- zettel	Gültige Stimmen	Von den gültigen Stimmen entfielen auf					
						CDU	DIE LINKE	SPD	FW SM	FDP	GRÜNE
Landkreis Schmalkalden- Meiningen	Anzahl	114 264	60 895	2 850	170 355	62 334	35 322	27 154	21 787	14 091	9 667
	%	x	53,3	4,7	x	36,6	20,7	15,9	12,8	8,3	5,7
	Sitze	x	x	x	50	18	10	8	7	4	3
Altersbach	Anzahl	484	246	9	701	250	133	205	66	31	16
	%	x	50,8	3,7	x	35,7	19,0	29,2	9,4	4,4	2,3
Aschenhausen	Anzahl	153	112	3	320	168	42	57	17	22	14
	%	x	73,2	2,7	x	52,5	13,1	17,8	5,3	6,9	4,4
Bauerbach	Anzahl	250	161	8	454	195	93	57	28	33	48
	%	x	64,4	5,0	x	43,0	20,5	12,6	6,2	7,3	10,6
Belrieth	Anzahl	326	199	7	565	288	96	62	24	39	56
	%	x	61,0	3,5	x	51,0	17,0	11,0	4,2	6,9	9,9
Benshausen	Anzahl	2 202	1 278	71	3 569	1 645	734	282	588	190	130
	%	x	58,0	5,6	x	46,1	20,6	7,9	16,5	5,3	3,6
Bermbach	Anzahl	506	275	30	729	273	177	93	75	67	44
	%	x	54,3	10,9	x	37,4	24,3	12,8	10,3	9,2	6,0
Birx	Anzahl	162	124	9	338	120	107	48	26	20	17
	%	x	76,5	7,3	x	35,5	31,7	14,2	7,7	5,9	5,0
Breitungen/Werra	Anzahl	4 393	2 232	99	6 297	1 671	1 075	2 735	347	269	200
	%	x	50,8	4,4	x	26,5	17,1	43,4	5,5	4,3	3,2
Brotterode, Stadt	Anzahl	2 481	1 358	86	3 758	1 507	962	333	258	421	277
	%	x	54,7	6,3	x	40,1	25,6	8,9	6,9	11,2	7,4
Christes	Anzahl	567	328	24	888	476	160	83	67	67	35
	%	x	57,8	7,3	x	53,6	18,0	9,3	7,5	7,5	3,9
Dillstädt	Anzahl	744	373	41	981	533	208	97	64	34	45
	%	x	50,1	11,0	x	54,3	21,2	9,9	6,5	3,5	4,6
Einhausen	Anzahl	422	292	23	776	260	203	134	63	28	88
	%	x	69,2	7,9	x	33,5	26,2	17,3	8,1	3,6	11,3
Ellingshausen	Anzahl	248	141	14	375	202	44	59	16	23	31
	%	x	56,9	9,9	x	53,9	11,7	15,7	4,3	6,1	8,3
Erbenhausen	Anzahl	519	339	19	947	555	161	61	102	53	15
	%	x	65,3	5,6	x	58,6	17,0	6,4	10,8	5,6	1,6
Fambach	Anzahl	1 945	1 126	48	3 172	1 160	487	568	720	155	82
	%	x	57,9	4,3	x	36,6	15,4	17,9	22,7	4,9	2,6
Floh-Seligenthal	Anzahl	5 727	3 182	142	9 000	2 531	1 022	1 009	454	3 765	219
	%	x	55,6	4,5	x	28,1	11,4	11,2	5,0	41,8	2,4
Frankenheim/Rhön	Anzahl	1 020	332	13	947	316	460	77	32	35	27
	%	x	32,5	3,9	x	33,4	48,6	8,1	3,4	3,7	2,9
Friedelshausen	Anzahl	269	157	5	454	169	72	64	58	71	20
	%	x	58,4	3,2	x	37,2	15,9	14,1	12,8	15,6	4,4
Grabfeld	Anzahl	4 667	2 744	168	7 568	4 401	943	689	659	282	594
	%	x	58,8	6,1	x	58,2	12,5	9,1	8,7	3,7	7,8
Henneberg	Anzahl	556	362	17	1 011	376	192	199	91	82	71
	%	x	65,1	4,7	x	37,2	19,0	19,7	9,0	8,1	7,0
Herpf	Anzahl	796	451	25	1 258	515	275	161	119	80	108
	%	x	56,7	5,5	x	40,9	21,9	12,8	9,5	6,4	8,6
Hümpfershausen	Anzahl	382	232	9	640	321	109	69	59	59	23
	%	x	60,7	3,9	x	50,2	17,0	10,8	9,2	9,2	3,6
Kaltensundheim	Anzahl	764	433	11	1 261	707	114	71	281	36	52
	%	x	56,7	2,5	x	56,1	9,0	5,6	22,3	2,9	4,1
Kaltenwestheim	Anzahl	856	458	23	1 282	599	247	178	152	67	39
	%	x	53,5	5,0	x	46,7	19,3	13,9	11,9	5,2	3,0
Kühndorf	Anzahl	928	507	21	1 445	525	334	181	152	150	103
	%	x	54,6	4,1	x	36,3	23,1	12,5	10,5	10,4	7,1
Leutersdorf	Anzahl	239	171	7	484	297	67	29	44	21	26
	%	x	71,5	4,1	x	61,4	13,8	6,0	9,1	4,3	5,4
Mehmels	Anzahl	334	186	10	528	227	121	103	44	14	19
	%	x	55,7	5,4	x	43,0	22,9	19,5	8,3	2,7	3,6
Meiningen, Stadt	Anzahl	17 613	8 081	316	22 311	5 844	5 929	4 006	2 472	1 105	2 955
	%	x	45,9	3,9	x	26,2	26,6	18,0	11,1	5,0	13,2
Melpers	Anzahl	101	64	4	179	67	45	22	36	3	6
	%	x	63,4	6,3	x	37,4	25,1	12,3	20,1	1,7	3,4
Metzels	Anzahl	587	353	10	1 028	399	245	170	81	73	60
	%	x	60,1	2,8	x	38,8	23,8	16,5	7,9	7,1	5,8
Neubrunn	Anzahl	508	295	13	838	400	139	113	90	25	71
	%	x	58,1	4,4	x	47,7	16,6	13,5	10,7	3,0	8,5
Oberhof, Stadt	Anzahl	1 362	843	54	2 314	950	274	139	804	87	60
	%	x	61,9	6,4	x	41,1	11,8	6,0	34,7	3,8	2,6

7. Gemeindeergebnisse der Kreistagswahlen

7.6 Landkreis Schmalkalden-Meiningen

Landkreis Gemeinde	Einheit	Wahl- berechtigte	Wähler — Wahl- beteiligung	Un- gültige Stimm- zettel	Gültige Stimmen	Von den gültigen Stimmen entfielen auf					
						CDU	DIE LINKE	SPD	FW SM	FDP	GRÜNE
Oberkatz	Anzahl	226	187	7	535	195	114	99	63	49	15
	%	x	82,7	3,7	x	36,4	21,3	18,5	11,8	9,2	2,8
Obermaßfeld-Grimmen- thal	Anzahl	1 090	563	40	1 537	554	367	211	192	75	138
	%	x	51,7	7,1	x	36,0	23,9	13,7	12,5	4,9	9,0
Oberschönau	Anzahl	779	491	32	1 347	529	140	506	68	78	26
	%	x	63,0	6,5	x	39,3	10,4	37,6	5,0	5,8	1,9
Oberweid	Anzahl	476	317	14	876	399	251	91	61	40	34
	%	x	66,6	4,4	x	45,5	28,7	10,4	7,0	4,6	3,9
Oepfershausen	Anzahl	432	221	11	616	126	35	48	13	381	13
	%	x	51,2	5,0	x	20,5	5,7	7,8	2,1	61,9	2,1
Rhönblick	Anzahl	2 505	1 738	54	4 936	2 159	783	1 012	408	308	266
	%	x	69,4	3,1	x	43,7	15,9	20,5	8,3	6,2	5,4
Rippershausen	Anzahl	784	415	26	1 137	400	294	192	128	61	62
	%	x	52,9	6,3	x	35,2	25,9	16,9	11,3	5,4	5,5
Ritschenhausen	Anzahl	313	188	14	504	176	72	102	52	46	56
	%	x	60,1	7,4	x	34,9	14,3	20,2	10,3	9,1	11,1
Rohr	Anzahl	869	513	27	1 444	864	237	151	66	60	66
	%	x	59,0	5,3	x	59,8	16,4	10,5	4,6	4,2	4,6
Rosa	Anzahl	692	420	11	1 212	667	231	112	129	53	20
	%	x	60,7	2,6	x	55,0	19,1	9,2	10,6	4,4	1,7
Roßdorf	Anzahl	619	423	15	1 195	717	116	69	232	35	26
	%	x	68,3	3,5	x	60,0	9,7	5,8	19,4	2,9	2,2
Rotterode	Anzahl	694	450	35	1 234	483	248	164	147	173	19
	%	x	64,8	7,8	x	39,1	20,1	13,3	11,9	14,0	1,5
Schmalkalden, Stadt	Anzahl	17 418	8 501	323	23 913	6 222	5 421	6 113	3 402	1 824	931
	%	x	48,8	3,8	x	26,0	22,7	25,6	14,2	7,6	3,9
Schwallungen	Anzahl	2 335	1 448	77	4 003	1 976	827	405	449	244	102
	%	x	62,0	5,3	x	49,4	20,7	10,1	11,2	6,1	2,5
Schwarza	Anzahl	1 196	608	32	1 687	796	384	186	126	120	75
	%	x	50,8	5,3	x	47,2	22,8	11,0	7,5	7,1	4,4
Springstille	Anzahl	562	305	8	882	662	92	35	46	37	10
	%	x	54,3	2,6	x	75,1	10,4	4,0	5,2	4,2	1,1
Steinbach-Hallenberg, Stadt	Anzahl	4 751	2 696	95	7 692	3 521	1 220	672	934	1 071	274
	%	x	56,7	3,5	x	45,8	15,9	8,7	12,1	13,9	3,6
Stepfershausen	Anzahl	572	324	22	896	415	122	115	97	61	86
	%	x	56,6	6,8	x	46,3	13,6	12,8	10,8	6,8	9,6
Sülzfeld	Anzahl	743	412	23	1 156	399	191	155	225	62	124
	%	x	55,5	5,6	x	34,5	16,5	13,4	19,5	5,4	10,7
Trusetal	Anzahl	3 496	1 806	106	4 951	1 673	1 022	914	679	487	176
	%	x	51,7	5,9	x	33,8	20,6	18,5	13,7	9,8	3,6
Unterkatz	Anzahl	346	202	6	567	255	91	74	60	51	36
	%	x	58,4	3,0	x	45,0	16,0	13,1	10,6	9,0	6,3
Untermaßfeld	Anzahl	1 070	515	19	1 456	360	387	212	194	126	177
	%	x	48,1	3,7	x	24,7	26,6	14,6	13,3	8,7	12,2
Unterschönau	Anzahl	509	354	21	987	693	97	71	31	91	4
	%	x	69,5	5,9	x	70,2	9,8	7,2	3,1	9,2	0,4
Unterweid	Anzahl	420	272	19	744	361	172	85	68	26	32
	%	x	64,8	7,0	x	48,5	23,1	11,4	9,1	3,5	4,3
Utendorf	Anzahl	421	313	23	834	282	239	114	74	73	52
	%	x	74,3	7,3	x	33,8	28,7	13,7	8,9	8,8	6,2
Vachdorf	Anzahl	739	430	15	1 228	517	319	186	75	25	106
	%	x	58,2	3,5	x	42,1	26,0	15,1	6,1	2,0	8,6
Viernau	Anzahl	1 835	978	86	2 612	1 019	1 010	228	152	121	82
	%	x	53,3	8,8	x	39,0	38,7	8,7	5,8	4,6	3,1
Wahns	Anzahl	374	208	7	596	330	123	62	32	19	30
	%	x	55,6	3,4	x	55,4	20,6	10,4	5,4	3,2	5,0
Wallbach	Anzahl	326	230	23	614	187	122	146	49	63	47
	%	x	70,6	10,0	x	30,5	19,9	23,8	8,0	10,3	7,7
Walldorf	Anzahl	1 961	1 162	59	3 225	1 035	1 201	585	133	79	192
	%	x	59,3	5,1	x	32,1	37,2	18,1	4,1	2,4	6,0
Wasungen, Stadt	Anzahl	3 117	1 534	66	4 333	1 549	923	571	921	175	194
	%	x	49,2	4,3	x	35,7	21,3	13,2	21,3	4,0	4,5
Wölfershausen	Anzahl	329	184	12	511	244	96	68	24	42	37
	%	x	55,9	6,5	x	47,7	18,8	13,3	4,7	8,2	7,2
Zella-Mehlis, Stadt	Anzahl	10 154	5 052	183	14 477	4 622	3 105	1 246	4 368	528	608
	%	x	49,8	3,6	x	31,9	21,4	8,6	30,2	3,6	4,2

7. Gemeindeergebnisse der Kreistagswahlen

7.7 Landkreis Gotha

Landkreis Gemeinde	Einheit	Wahl- berechtigte	Wähler — Wahl- beteiligung	Un- gültige Stimm- zettel	Gültige Stimmen	Von den gültigen Stimmen entfielen auf							
						CDU	DIE LINKE	SPD	BI-Gotha	NPD	Freie Wähler	GRÜNE	FDP
Landkreis Gotha	Anzahl	118 785	65 064	3 041	182 723	61 898	26 274	55 500	9 445	6 183	9 725	5 964	7 734
	%	x	54,8	4,7	x	33,9	14,4	30,4	5,2	3,4	5,3	3,3	4,2
	Sitze	x	x	x	50	17	7	15	2	2	3	2	2
Apfelstädt	Anzahl	1 152	713	41	1 981	909	257	314	48	37	209	108	99
	%	x	61,9	5,8	x	45,9	13,0	15,9	2,4	1,9	10,6	5,5	5,0
Aspach	Anzahl	395	271	8	777	263	162	131	137	25	15	23	21
	%	x	68,6	3,0	x	33,8	20,8	16,9	17,6	3,2	1,9	3,0	2,7
Ballstädt	Anzahl	622	407	10	1 176	418	181	259	67	33	130	31	57
	%	x	65,4	2,5	x	35,5	15,4	22,0	5,7	2,8	11,1	2,6	4,8
Bienstädt	Anzahl	620	395	13	1 118	463	222	163	46	52	54	50	68
	%	x	63,7	3,3	x	41,4	19,9	14,6	4,1	4,7	4,8	4,5	6,1
Brüheim	Anzahl	422	290	16	805	216	242	141	60	43	38	26	39
	%	x	68,7	5,5	x	26,8	30,1	17,5	7,5	5,3	4,7	3,2	4,8
Bufeßen	Anzahl	921	627	32	1 766	472	175	514	216	35	262	40	52
	%	x	68,1	5,1	x	26,7	9,9	29,1	12,2	2,0	14,8	2,3	2,9
Crawinkel	Anzahl	1 336	794	64	2 163	599	245	1 080	56	67	40	45	31
	%	x	59,4	8,1	x	27,7	11,3	49,9	2,6	3,1	1,8	2,1	1,4
Dachwig	Anzahl	1 377	702	48	1 834	508	379	458	65	68	85	60	211
	%	x	51,0	6,8	x	27,7	20,7	25,0	3,5	3,7	4,6	3,3	11,5
Döllstädt	Anzahl	1 003	558	39	1 539	555	297	181	146	72	35	72	181
	%	x	55,6	7,0	x	36,1	19,3	11,8	9,5	4,7	2,3	4,7	11,8
Drei Gleichen	Anzahl	4 525	2 809	119	8 017	3 510	932	2 073	463	267	265	279	228
	%	x	62,1	4,2	x	43,8	11,6	25,9	5,8	3,3	3,3	3,5	2,8
Ebenheim	Anzahl	212	170	10	478	270	44	88	14	18	26	11	7
	%	x	80,2	5,9	x	56,5	9,2	18,4	2,9	3,8	5,4	2,3	1,5
Emleben	Anzahl	653	478	30	1 336	595	286	265	39	64	44	16	27
	%	x	73,2	6,3	x	44,5	21,4	19,8	2,9	4,8	3,3	1,2	2,0
Emsetal	Anzahl	2 616	1 726	81	4 869	2 535	510	761	191	218	256	157	241
	%	x	66,0	4,7	x	52,1	10,5	15,6	3,9	4,5	5,3	3,2	4,9
Eschenbergen	Anzahl	635	419	24	1 178	688	106	182	55	49	42	21	35
	%	x	66,0	5,7	x	58,4	9,0	15,4	4,7	4,2	3,6	1,8	3,0
Friedrichroda, Stadt	Anzahl	6 551	3 460	202	9 574	3 398	1 509	2 553	807	208	274	341	484
	%	x	52,8	5,8	x	35,5	15,8	26,7	8,4	2,2	2,9	3,6	5,1
Friedrichswerth	Anzahl	450	274	12	773	278	123	218	58	20	28	25	23
	%	x	60,9	4,4	x	36,0	15,9	28,2	7,5	2,6	3,6	3,2	3,0
Friemar	Anzahl	949	545	18	1 554	578	185	383	206	41	59	44	58
	%	x	57,4	3,3	x	37,2	11,9	24,6	13,3	2,6	3,8	2,8	3,7
Fröttstädt	Anzahl	351	233	28	611	215	103	150	53	18	23	16	33
	%	x	66,4	12,0	x	35,2	16,9	24,5	8,7	2,9	3,8	2,6	5,4
Gamstädt	Anzahl	603	360	41	937	293	154	249	25	50	59	63	44
	%	x	59,7	11,4	x	31,3	16,4	26,6	2,7	5,3	6,3	6,7	4,7
Georgenthal/Thür. Wald	Anzahl	2 304	1 260	60	3 552	1 152	477	882	112	142	359	110	318
	%	x	54,7	4,8	x	32,4	13,4	24,8	3,2	4,0	10,1	3,1	9,0
Gierstädt	Anzahl	750	478	18	1 352	575	243	136	75	96	62	71	94
	%	x	63,7	3,8	x	42,5	18,0	10,1	5,5	7,1	4,6	5,3	7,0
Goldbach	Anzahl	1 475	866	35	2 475	975	335	671	185	50	120	77	62
	%	x	58,7	4,0	x	39,4	13,5	27,1	7,5	2,0	4,8	3,1	2,5
Gotha, Stadt	Anzahl	37 856	17 962	647	50 797	11 361	7 940	21 698	2 037	1 458	2 866	1 559	1 878
	%	x	47,4	3,6	x	22,4	15,6	42,7	4,0	2,9	5,6	3,1	3,7
Gräfenhain	Anzahl	1 237	598	31	1 666	568	261	556	67	57	46	26	85
	%	x	48,3	5,2	x	34,1	15,7	33,4	4,0	3,4	2,8	1,6	5,1
Großfahner	Anzahl	749	507	31	1 414	515	283	119	94	163	99	64	77
	%	x	67,7	6,1	x	36,4	20,0	8,4	6,6	11,5	7,0	4,5	5,4
Günthersleben-Wechmar	Anzahl	2 664	1 670	87	4 727	959	409	2 649	168	137	136	122	147
	%	x	62,7	5,2	x	20,3	8,7	56,0	3,6	2,9	2,9	2,6	3,1
Haina (GTH)	Anzahl	462	271	21	738	246	171	148	51	28	25	34	35
	%	x	58,7	7,7	x	33,3	23,2	20,1	6,9	3,8	3,4	4,6	4,7
Herrenhof	Anzahl	717	415	20	1 173	572	206	222	37	24	37	24	51
	%	x	57,9	4,8	x	48,8	17,6	18,9	3,2	2,0	3,2	2,0	4,3
Hochheim	Anzahl	451	253	33	651	289	103	151	17	42	21	11	17
	%	x	56,1	13,0	x	44,4	15,8	23,2	2,6	6,5	3,2	1,7	2,6
Hohenkirchen	Anzahl	656	402	19	1 131	475	212	203	46	36	44	27	88
	%	x	61,3	4,7	x	42,0	18,7	17,9	4,1	3,2	3,9	2,4	7,8

7. Gemeindeergebnisse der Kreistagswahlen

7.7 Landkreis Gotha

Landkreis Gemeinde	Einheit	Wahl- berechtigte	Wähler — Wahl- beteiligung	Un- gültige Stimm- zettel	Gültige Stimmen	Von den gültigen Stimmen entfielen auf							
						CDU	DIE LINKE	SPD	BI-Gotha	NPD	Freie Wähler	GRÜNE	FDP
Hörselgau	Anzahl	1 070	622	15	1 786	761	165	241	98	215	204	60	42
	%	x	58,1	2,4	x	42,6	9,2	13,5	5,5	12,0	11,4	3,4	2,4
Ingersleben	Anzahl	885	572	27	1 600	324	327	420	36	96	168	166	63
	%	x	64,6	4,7	x	20,3	20,4	26,3	2,3	6,0	10,5	10,4	3,9
Laucha	Anzahl	472	318	13	911	440	128	158	83	35	35	20	12
	%	x	67,4	4,1	x	48,3	14,1	17,3	9,1	3,8	3,8	2,2	1,3
Leinatal	Anzahl	3 352	1 980	177	5 315	2 572	580	1 137	338	181	137	199	171
	%	x	59,1	8,9	x	48,4	10,9	21,4	6,4	3,4	2,6	3,7	3,2
Luisenthal	Anzahl	1 173	705	35	1 967	462	279	964	34	96	48	43	41
	%	x	60,1	5,0	x	23,5	14,2	49,0	1,7	4,9	2,4	2,2	2,1
Mechterstädt	Anzahl	966	594	22	1 687	748	205	527	31	53	41	47	35
	%	x	61,5	3,7	x	44,3	12,2	31,2	1,8	3,1	2,4	2,8	2,1
Metebach	Anzahl	145	89	4	255	94	42	44	6	21	9	27	12
	%	x	61,4	4,5	x	36,9	16,5	17,3	2,4	8,2	3,5	10,6	4,7
Molschleben	Anzahl	946	551	32	1 505	586	257	353	85	54	53	33	84
	%	x	58,2	5,8	x	38,9	17,1	23,5	5,6	3,6	3,5	2,2	5,6
Neudietendorf	Anzahl	2 503	1 551	79	4 351	1 321	640	913	218	110	567	326	256
	%	x	62,0	5,1	x	30,4	14,7	21,0	5,0	2,5	13,0	7,5	5,9
Nottleben	Anzahl	393	238	12	673	286	125	113	16	33	35	36	29
	%	x	60,6	5,0	x	42,5	18,6	16,8	2,4	4,9	5,2	5,3	4,3
Ohrdruf, Stadt	Anzahl	4 920	2 333	89	6 575	2 587	1 265	1 619	196	278	267	153	210
	%	x	47,4	3,8	x	39,3	19,2	24,6	3,0	4,2	4,1	2,3	3,2
Petriroda	Anzahl	300	199	8	563	178	88	212	27	6	10	22	20
	%	x	66,3	4,0	x	31,6	15,6	37,7	4,8	1,1	1,8	3,9	3,6
Pferdingsleben	Anzahl	350	238	10	681	318	77	123	28	28	42	31	34
	%	x	68,0	4,2	x	46,7	11,3	18,1	4,1	4,1	6,2	4,6	5,0
Remstädt	Anzahl	829	466	22	1 321	366	196	409	139	14	62	60	75
	%	x	56,2	4,7	x	27,7	14,8	31,0	10,5	1,1	4,7	4,5	5,7
Schwabhausen	Anzahl	615	407	12	1 155	654	102	290	45	13	36	8	7
	%	x	66,2	2,9	x	56,6	8,8	25,1	3,9	1,1	3,1	0,7	0,6
Sonneborn	Anzahl	1 105	655	26	1 850	569	182	573	108	108	223	45	42
	%	x	59,3	4,0	x	30,8	9,8	31,0	5,8	5,8	12,1	2,4	2,3
Tabarz/Thür. Wald	Anzahl	3 604	2 111	103	5 966	1 934	717	2 077	75	194	135	264	570
	%	x	58,6	4,9	x	32,4	12,0	34,8	1,3	3,3	2,3	4,4	9,6
Tambach-Dietharz/ Thür. Wald, Stadt	Anzahl	3 665	2 274	118	6 367	1 656	731	1 801	280	161	1 236	142	360
	%	x	62,0	5,2	x	26,0	11,5	28,3	4,4	2,5	19,4	2,2	5,7
Teutleben	Anzahl	335	203	10	578	251	70	106	45	26	10	19	51
	%	x	60,6	4,9	x	43,4	12,1	18,3	7,8	4,5	1,7	3,3	8,8
Tonna	Anzahl	2 521	1 109	31	3 198	1 449	546	693	101	98	76	106	129
	%	x	44,0	2,8	x	45,3	17,1	21,7	3,2	3,1	2,4	3,3	4,0
Tröchtelborn	Anzahl	282	193	9	549	227	68	135	23	21	28	15	32
	%	x	68,4	4,7	x	41,3	12,4	24,6	4,2	3,8	5,1	2,7	5,8
Trügleben	Anzahl	333	243	12	677	281	120	180	43	12	13	14	14
	%	x	73,0	4,9	x	41,5	17,7	26,6	6,4	1,8	1,9	2,1	2,1
Tüttleben	Anzahl	637	311	20	870	314	78	266	49	52	40	33	38
	%	x	48,8	6,4	x	36,1	9,0	30,6	5,6	6,0	4,6	3,8	4,4
Waltershausen, Stadt	Anzahl	9 170	5 143	205	14 444	7 306	1 665	2 526	1 439	477	210	437	384
	%	x	56,1	4,0	x	50,6	11,5	17,5	10,0	3,3	1,5	3,0	2,7
Wangenheim	Anzahl	602	319	19	871	273	148	276	22	28	66	32	26
	%	x	53,0	6,0	x	31,3	17,0	31,7	2,5	3,2	7,6	3,7	3,0
Warza	Anzahl	653	407	32	1 111	302	134	431	75	16	88	15	50
	%	x	62,3	7,9	x	27,2	12,1	38,8	6,8	1,4	7,9	1,4	4,5
Weingarten	Anzahl	148	101	7	282	98	35	74	14	9	16	4	32
	%	x	68,2	6,9	x	34,8	12,4	26,2	5,0	3,2	5,7	1,4	11,3
Westhausen (GTH)	Anzahl	421	256	21	681	163	102	178	93	59	33	16	37
	%	x	60,8	8,2	x	23,9	15,0	26,1	13,7	8,7	4,8	2,3	5,4
Wölfis	Anzahl	1 354	735	27	2 124	595	336	989	46	49	48	12	49
	%	x	54,3	3,7	x	28,0	15,8	46,6	2,2	2,3	2,3	0,6	2,3
Zimmernsupra	Anzahl	322	228	6	648	333	114	74	11	22	30	26	38
	%	x	70,8	2,6	x	51,4	17,6	11,4	1,7	3,4	4,6	4,0	5,9

7. Gemeindeergebnisse der Kreistagswahlen

7.8 Landkreis Sömmerda

Landkreis Gemeinde	Einheit	Wahl- berechtigte	Wähler — Wahl- beteiligung	Un- gültige Stimm- zettel	Gültige Stimmen	Von den gültigen Stimmen entfielen auf					
						CDU	DIE LINKE	SPD	FDP	GRÜNE	Freie Wähler
Landkreis Sömmerda	Anzahl	63 277	34 813	2 163	96 324	41 286	25 471	10 618	7 124	2 810	9 015
	%	x	55,0	6,2	x	42,9	26,4	11,0	7,4	2,9	9,4
	Sitze	x	x	x	40	17	11	4	3	1	4
Alperstedt	Anzahl	597	394	26	1 088	530	218	168	82	20	70
	%	x	66,0	6,6	x	48,7	20,0	15,4	7,5	1,8	6,4
Andisleben	Anzahl	500	291	18	805	182	104	448	49	12	10
	%	x	58,2	6,2	x	22,6	12,9	55,7	6,1	1,5	1,2
Beichlingen	Anzahl	469	257	16	705	285	185	93	53	14	75
	%	x	54,8	6,2	x	40,4	26,2	13,2	7,5	2,0	10,6
Bilzingsleben	Anzahl	653	339	38	883	597	151	83	15	3	34
	%	x	51,9	11,2	x	67,6	17,1	9,4	1,7	0,3	3,9
Büchel	Anzahl	205	131	15	326	134	94	33	22	5	38
	%	x	63,9	11,5	x	41,1	28,8	10,1	6,7	1,5	11,7
Buttstädt, Stadt	Anzahl	2 196	1 116	94	2 985	1 143	467	292	777	68	238
	%	x	50,8	8,4	x	38,3	15,6	9,8	26,0	2,3	8,0
Eckstedt	Anzahl	504	294	12	846	518	121	71	59	44	33
	%	x	58,3	4,1	x	61,2	14,3	8,4	7,0	5,2	3,9
Ellersleben	Anzahl	232	119	8	327	153	67	23	43	10	31
	%	x	51,3	6,7	x	46,8	20,5	7,0	13,1	3,1	9,5
Elxleben (SÖM)	Anzahl	1 982	1 214	84	3 298	1 793	574	492	172	91	176
	%	x	61,3	6,9	x	54,4	17,4	14,9	5,2	2,8	5,3
Eßleben-Teutleben	Anzahl	285	194	14	514	225	111	62	51	3	62
	%	x	68,1	7,2	x	43,8	21,6	12,1	9,9	0,6	12,1
Frömmstedt	Anzahl	472	214	21	571	237	126	162	24	9	13
	%	x	45,3	9,8	x	41,5	22,1	28,4	4,2	1,6	2,3
Gangloffsömmern	Anzahl	881	501	30	1 396	548	385	179	127	54	103
	%	x	56,9	6,0	x	39,3	27,6	12,8	9,1	3,9	7,4
Gebesee, Stadt	Anzahl	1 905	979	42	2 603	656	644	323	808	72	100
	%	x	51,4	4,3	x	25,2	24,7	12,4	31,0	2,8	3,8
Griefstedt	Anzahl	263	159	16	420	185	119	35	22	7	52
	%	x	60,5	10,1	x	44,0	28,3	8,3	5,2	1,7	12,4
Großbrennbach	Anzahl	655	365	22	1 010	564	192	108	48	23	75
	%	x	55,7	6,0	x	55,8	19,0	10,7	4,8	2,3	7,4
Großmölsen	Anzahl	216	157	9	443	159	150	25	42	11	56
	%	x	72,7	5,7	x	35,9	33,9	5,6	9,5	2,5	12,6
Großmonra	Anzahl	779	525	30	1 468	354	159	103	57	23	772
	%	x	67,4	5,7	x	24,1	10,8	7,0	3,9	1,6	52,6
Großneuhausen	Anzahl	634	338	18	940	328	178	75	272	8	79
	%	x	53,3	5,3	x	34,9	18,9	8,0	28,9	0,9	8,4
Großrudestedt	Anzahl	1 705	1 146	34	3 308	2 039	479	300	75	86	329
	%	x	67,2	3,0	x	61,6	14,5	9,1	2,3	2,6	9,9
Günstedt	Anzahl	700	400	34	1 079	478	378	88	33	20	82
	%	x	57,1	8,5	x	44,3	35,0	8,2	3,1	1,9	7,6
Guthmannshausen	Anzahl	700	310	36	797	401	153	76	63	25	79
	%	x	44,3	11,6	x	50,3	19,2	9,5	7,9	3,1	9,9
Hardisleben	Anzahl	507	279	15	776	355	184	77	79	7	74
	%	x	55,0	5,4	x	45,7	23,7	9,9	10,2	0,9	9,5
Haßleben	Anzahl	900	511	66	1 304	592	264	161	58	52	177
	%	x	56,8	12,9	x	45,4	20,2	12,3	4,4	4,0	13,6
Henschleben	Anzahl	315	173	16	459	186	143	35	23	31	41
	%	x	54,9	9,2	x	40,5	31,2	7,6	5,0	6,8	8,9
Herrnschwende	Anzahl	270	194	9	542	345	127	38	12	1	19
	%	x	71,9	4,6	x	63,7	23,4	7,0	2,2	0,2	3,5
Kannawurf	Anzahl	786	372	38	980	364	351	132	37	35	61
	%	x	47,3	10,2	x	37,1	35,8	13,5	3,8	3,6	6,2
Kindelbrück, Stadt	Anzahl	1 533	719	62	1 945	818	656	179	51	52	189
	%	x	46,9	8,6	x	42,1	33,7	9,2	2,6	2,7	9,7

7. Gemeindeergebnisse der Kreistagswahlen

7.8 Landkreis Sömmerda

Landkreis Gemeinde	Einheit	Wahl- berechtigte	Wähler — Wahl- beteiligung	Un- gültige Stimm- zettel	Gültige Stimmen	Von den gültigen Stimmen entfielen auf					
						CDU	DIE LINKE	SPD	FDP	GRÜNE	Freie Wähler
Kleinbrembach	Anzahl	284	215	10	592	320	110	54	31	7	70
	%	x	75,7	4,7	x	54,1	18,6	9,1	5,2	1,2	11,8
Kleinmölsen	Anzahl	289	204	16	559	260	130	58	54	23	34
	%	x	70,6	7,8	x	46,5	23,3	10,4	9,7	4,1	6,1
Kleinneuhausen	Anzahl	361	179	13	485	232	86	34	94	13	26
	%	x	49,6	7,3	x	47,8	17,7	7,0	19,4	2,7	5,4
Kölleda, Stadt	Anzahl	4 695	2 263	109	6 345	2 700	1 552	734	568	152	639
	%	x	48,2	4,8	x	42,6	24,5	11,6	9,0	2,4	10,1
Mannstedt	Anzahl	325	186	13	504	226	127	82	35	10	24
	%	x	57,2	7,0	x	44,8	25,2	16,3	6,9	2,0	4,8
Markvippach	Anzahl	481	375	19	1 059	474	298	130	32	16	109
	%	x	78,0	5,1	x	44,8	28,1	12,3	3,0	1,5	10,3
Nöda	Anzahl	706	502	31	1 399	998	169	86	42	59	45
	%	x	71,1	6,2	x	71,3	12,1	6,1	3,0	4,2	3,2
Olbersleben	Anzahl	665	314	28	816	401	155	84	95	24	57
	%	x	47,2	8,9	x	49,1	19,0	10,3	11,6	2,9	7,0
Ollendorf	Anzahl	398	265	14	744	314	205	60	49	53	63
	%	x	66,6	5,3	x	42,2	27,6	8,1	6,6	7,1	8,5
Ostramondra	Anzahl	473	358	22	982	444	220	89	47	26	156
	%	x	75,7	6,1	x	45,2	22,4	9,1	4,8	2,6	15,9
Rastenberg, Stadt	Anzahl	2 398	1 255	69	3 505	1 417	697	435	567	95	294
	%	x	52,3	5,5	x	40,4	19,9	12,4	16,2	2,7	8,4
Riethgen	Anzahl	226	111	8	306	124	88	38	18	14	24
	%	x	49,1	7,2	x	40,5	28,8	12,4	5,9	4,6	7,8
Riethnordhausen	Anzahl	910	503	19	1 418	295	178	45	102	32	766
	%	x	55,3	3,8	x	20,8	12,6	3,2	7,2	2,3	54,0
Ringleben (SÖM)	Anzahl	465	310	26	833	423	141	129	88	22	30
	%	x	66,7	8,4	x	50,8	16,9	15,5	10,6	2,6	3,6
Rudersdorf	Anzahl	298	219	7	628	398	84	40	37	9	60
	%	x	73,5	3,2	x	63,4	13,4	6,4	5,9	1,4	9,6
Schillingstedt	Anzahl	225	112	6	298	111	87	35	24	4	37
	%	x	49,8	5,4	x	37,2	29,2	11,7	8,1	1,3	12,4
Schloßvippach	Anzahl	1 240	896	48	2 507	1 399	442	122	112	29	403
	%	x	72,3	5,4	x	55,8	17,6	4,9	4,5	1,2	16,1
Schwerstedt (SÖM)	Anzahl	530	269	17	735	358	182	54	85	13	43
	%	x	50,8	6,3	x	48,7	24,8	7,3	11,6	1,8	5,9
Sömmerda, Stadt	Anzahl	17 258	8 420	520	23 680	7 521	10 128	2 367	1 083	969	1 612
	%	x	48,8	6,2	x	31,8	42,8	10,0	4,6	4,1	6,8
Spröttau	Anzahl	604	385	6	1 125	730	207	84	41	16	47
	%	x	63,7	1,6	x	64,9	18,4	7,5	3,6	1,4	4,2
Straußfurt	Anzahl	1 615	914	71	2 461	1 338	581	235	118	61	128
	%	x	56,6	7,8	x	54,4	23,6	9,5	4,8	2,5	5,2
Udestedt	Anzahl	683	406	35	1 098	491	240	135	87	36	109
	%	x	59,4	8,6	x	44,7	21,9	12,3	7,9	3,3	9,9
Vogelsberg	Anzahl	611	435	33	1 168	574	238	106	35	23	192
	%	x	71,2	7,6	x	49,1	20,4	9,1	3,0	2,0	16,4
Walschleben	Anzahl	1 494	857	61	2 352	967	625	487	136	79	58
	%	x	57,4	7,1	x	41,1	26,6	20,7	5,8	3,4	2,5
Weißensee, Stadt	Anzahl	3 048	1 855	74	5 222	2 568	952	740	162	98	702
	%	x	60,9	4,0	x	49,2	18,2	14,2	3,1	1,9	13,4
Werningshausen	Anzahl	582	334	17	930	447	207	74	87	23	92
	%	x	57,4	5,1	x	48,1	22,3	8,0	9,4	2,5	9,9
Witterda	Anzahl	948	593	34	1 654	1 062	182	156	70	83	101
	%	x	62,6	5,7	x	64,2	11,0	9,4	4,2	5,0	6,1
Wundersleben	Anzahl	621	387	14	1 101	525	380	64	71	35	26
	%	x	62,3	3,6	x	47,7	34,5	5,8	6,4	3,2	2,4

7. Gemeindeergebnisse der Kreistagswahlen

7.9 Landkreis Hildburghausen

Landkreis Gemeinde	Einheit	Wahl- berechtigte	Wähler — Wahl- beteiligung	Un- gültige Stimm- zettel	Gültige Stimmen	Von den gültigen Stimmen entfielen auf					
						CDU	DIE LINKE	SPD	FDP-FW	BZH	GRÜNE
Landkreis Hildburg- hausen	Anzahl	58 913	32 684	1 452	92 421	32 247	22 841	13 371	20 061	1 976	1 925
	%	x	55,5	4,4	x	34,9	24,7	14,5	21,7	2,1	2,1
	Sitze	x	x	x	40	14	10	6	8	1	1
Ahlstädt	Anzahl	129	95	12	249	78	77	29	47	12	6
	%	x	73,6	12,6	x	31,3	30,9	11,6	18,9	4,8	2,4
Auengrund	Anzahl	2 768	1 502	115	4 115	1 614	849	632	889	74	57
	%	x	54,3	7,7	x	39,2	20,6	15,4	21,6	1,8	1,4
Bad Colberg-Heldburg, Stadt	Anzahl	1 890	963	64	2 674	964	497	322	783	61	47
	%	x	51,0	6,6	x	36,1	18,6	12,0	29,3	2,3	1,8
Beinerstadt	Anzahl	319	201	6	571	176	260	45	79	7	4
	%	x	63,0	3,0	x	30,8	45,5	7,9	13,8	1,2	0,7
Bischofrod	Anzahl	163	118	7	330	99	129	37	31	25	9
	%	x	72,4	5,9	x	30,0	39,1	11,2	9,4	7,6	2,7
Bockstadt	Anzahl	267	198	5	575	61	83	38	373	3	17
	%	x	74,2	2,5	x	10,6	14,4	6,6	64,9	0,5	3,0
Brünn/Thür. Wald	Anzahl	378	241	18	665	236	149	97	143	21	19
	%	x	63,8	7,5	x	35,5	22,4	14,6	21,5	3,2	2,9
Dingsleben	Anzahl	219	149	3	438	203	78	60	66	6	25
	%	x	68,0	2,0	x	46,3	17,8	13,7	15,1	1,4	5,7
Ehrenberg	Anzahl	187	140	3	410	120	123	54	100	6	7
	%	x	74,9	2,1	x	29,3	30,0	13,2	24,4	1,5	1,7
Eichenberg (HBN)	Anzahl	170	112	3	324	108	71	62	59	15	9
	%	x	65,9	2,7	x	33,3	21,9	19,1	18,2	4,6	2,8
Eisfeld, Stadt	Anzahl	4 934	2 433	87	6 977	1 715	1 592	916	2 574	106	74
	%	x	49,3	3,6	x	24,6	22,8	13,1	36,9	1,5	1,1
Gleichamberg	Anzahl	2 432	1 435	51	4 085	1 208	761	248	1 617	127	124
	%	x	59,0	3,6	x	29,6	18,6	6,1	39,6	3,1	3,0
Gompertshausen	Anzahl	395	280	16	784	433	110	41	158	32	10
	%	x	70,9	5,7	x	55,2	14,0	5,2	20,2	4,1	1,3
Grimmelshausen	Anzahl	163	125	4	351	137	75	27	106	6	-
	%	x	76,7	3,2	x	39,0	21,4	7,7	30,2	1,7	-
Grub	Anzahl	172	111	5	316	99	80	50	51	27	9
	%	x	64,5	4,5	x	31,3	25,3	15,8	16,1	8,5	2,8
Haina (HBN)	Anzahl	877	501	24	1 388	473	286	300	273	17	39
	%	x	57,1	4,8	x	34,1	20,6	21,6	19,7	1,2	2,8
Hellingen	Anzahl	913	632	22	1 822	659	204	383	528	16	32
	%	x	69,2	3,5	x	36,2	11,2	21,0	29,0	0,9	1,8
Henfstädt	Anzahl	321	173	11	477	242	136	49	49	1	-
	%	x	53,9	6,4	x	50,7	28,5	10,3	10,3	0,2	-
Hildburghausen, Stadt	Anzahl	10 250	4 777	153	13 723	3 626	5 176	1 406	2 541	560	414
	%	x	46,6	3,2	x	26,4	37,7	10,2	18,5	4,1	3,0
Kloster Weißra	Anzahl	292	216	8	618	208	198	95	61	25	31
	%	x	74,0	3,7	x	33,7	32,0	15,4	9,9	4,0	5,0
Lengfeld	Anzahl	399	248	11	705	207	179	151	112	25	31
	%	x	62,2	4,4	x	29,4	25,4	21,4	15,9	3,5	4,4
Marisfeld	Anzahl	395	280	5	822	252	196	58	268	28	20
	%	x	70,9	1,8	x	30,7	23,8	7,1	32,6	3,4	2,4
Masserberg	Anzahl	2 389	1 432	111	3 879	1 320	942	978	543	63	33
	%	x	59,9	7,8	x	34,0	24,3	25,2	14,0	1,6	0,9
Mendhausen	Anzahl	243	136	19	349	161	105	26	43	7	7
	%	x	56,0	14,0	x	46,1	30,1	7,4	12,3	2,0	2,0
Milz	Anzahl	794	511	18	1 456	848	237	121	223	8	19
	%	x	64,4	3,5	x	58,2	16,3	8,3	15,3	0,5	1,3
Nahetal-Waldau	Anzahl	2 802	1 521	81	4 244	1 250	761	1 733	368	66	66
	%	x	54,3	5,3	x	29,5	17,9	40,8	8,7	1,6	1,6
Oberstadt	Anzahl	340	227	16	630	239	148	118	98	15	12
	%	x	66,8	7,0	x	37,9	23,5	18,7	15,6	2,4	1,9

7. Gemeindeergebnisse der Kreistagswahlen

7.9 Landkreis Hildburghausen

Landkreis Gemeinde	Einheit	Wahl- berechtigte	Wähler — Wahl- beteiligung	Un- gültige Stimm- zettel	Gültige Stimmen	Von den gültigen Stimmen entfielen auf					
						CDU	DIE LINKE	SPD	FDP-FW	BZH	GRÜNE
Reurieth	Anzahl	794	535	37	1 484	540	494	137	265	35	13
	%	x	67,4	6,9	x	36,4	33,3	9,2	17,9	2,4	0,9
Römhild, Stadt	Anzahl	1 598	885	36	2 514	1 008	868	273	217	35	113
	%	x	55,4	4,1	x	40,1	34,5	10,9	8,6	1,4	4,5
Sachsenbrunn	Anzahl	1 972	1 089	39	3 108	1 166	599	295	984	44	20
	%	x	55,2	3,6	x	37,5	19,3	9,5	31,7	1,4	0,6
Schlechtsart	Anzahl	142	111	6	310	125	74	52	55	-	4
	%	x	78,2	5,4	x	40,3	23,9	16,8	17,7	-	1,3
Schleusegrund	Anzahl	2 766	1 505	78	4 207	2 185	963	642	347	28	42
	%	x	54,4	5,2	x	51,9	22,9	15,3	8,2	0,7	1,0
Schleusingen, Stadt	Anzahl	4 809	2 686	97	7 654	3 868	1 551	1 314	666	117	138
	%	x	55,9	3,6	x	50,5	20,3	17,2	8,7	1,5	1,8
Schmeheim	Anzahl	288	210	9	597	187	144	99	136	17	14
	%	x	72,9	4,3	x	31,3	24,1	16,6	22,8	2,8	2,3
Schweickershausen	Anzahl	125	105	-	313	100	43	45	112	-	13
	%	x	84,0	-	x	31,9	13,7	14,4	35,8	-	4,2
St.Bernhard	Anzahl	225	138	6	390	127	163	32	46	19	3
	%	x	61,3	4,3	x	32,6	41,8	8,2	11,8	4,9	0,8
St.Kilian	Anzahl	2 676	1 740	71	4 925	1 023	920	527	2 291	87	77
	%	x	65,0	4,1	x	20,8	18,7	10,7	46,5	1,8	1,6
Straufhain	Anzahl	2 453	1 390	51	3 951	1 041	1 002	345	1 399	95	69
	%	x	56,7	3,7	x	26,3	25,4	8,7	35,4	2,4	1,7
Themar, Stadt	Anzahl	2 596	1 379	52	3 892	1 977	1 155	369	217	56	118
	%	x	53,1	3,8	x	50,8	29,7	9,5	5,6	1,4	3,0
Ummerstadt, Stadt	Anzahl	423	268	27	714	392	96	66	132	10	18
	%	x	63,4	10,1	x	54,9	13,4	9,2	18,5	1,4	2,5
Veilsdorf	Anzahl	2 612	1 359	46	3 884	1 185	895	958	715	30	101
	%	x	52,0	3,4	x	30,5	23,0	24,7	18,4	0,8	2,6
Westenfeld	Anzahl	333	202	15	556	184	143	85	92	17	35
	%	x	60,7	7,4	x	33,1	25,7	15,3	16,5	3,1	6,3
Westhausen (HBN)	Anzahl	500	325	4	945	403	229	56	204	27	26
	%	x	65,0	1,2	x	42,6	24,2	5,9	21,6	2,9	2,8

7. Gemeindeergebnisse der Kreistagswahlen

7.10 Landkreis Ilm-Kreis

Landkreis Gemeinde	Einheit	Wahl- berechtigte	Wähler — Wahl- beteiligung	Un- gültige Stimm- zettel	Gültige Stimmen	Von den gültigen Stimmen entfielen auf					
						CDU	DIE LINKE	SPD	FWG	FDP	GRÜNE
Landkreis Ilm-Kreis	Anzahl	96 361	53 066	2 874	148 410	51 768	37 634	21 067	23 491	8 291	6 159
	%	x	55,1	5,4	x	34,9	25,4	14,2	15,8	5,6	4,1
	Sitze	x	x	x	46	16	12	6	7	3	2
Alkersleben	Anzahl %	290 x	210 72,4	11 5,2	585 x	105 17,9	134 22,9	119 20,3	69 11,8	111 19,0	47 8,0
Altenfeld	Anzahl %	940 x	502 53,4	30 6,0	1 394 x	486 34,9	396 28,4	135 9,7	297 21,3	24 1,7	56 4,0
Angelroda	Anzahl %	363 x	264 72,7	21 8,0	723 x	362 50,1	203 28,1	54 7,5	45 6,2	31 4,3	28 3,9
Arnstadt, Stadt	Anzahl %	20 802 x	9 945 47,8	512 5,1	27 730 x	6 309 22,8	7 583 27,3	4 902 17,7	5 620 20,3	2 175 7,8	1 141 4,1
Böhlen	Anzahl %	561 x	411 73,3	25 6,1	1 156 x	552 47,8	294 25,4	53 4,6	212 18,3	21 1,8	24 2,1
Bösleben-Wüllersleben	Anzahl %	542 x	393 72,5	23 5,9	1 106 x	356 32,2	293 26,5	269 24,3	67 6,1	80 7,2	41 3,7
Dornheim	Anzahl %	498 x	317 63,7	24 7,6	870 x	260 29,9	178 20,5	176 20,2	168 19,3	65 7,5	23 2,6
Elgersburg	Anzahl %	1 021 x	698 68,4	36 5,2	1 962 x	1 033 52,7	379 19,3	120 6,1	283 14,4	90 4,6	57 2,9
Elleben	Anzahl %	781 x	583 74,6	21 3,6	1 679 x	448 26,7	258 15,4	379 22,6	333 19,8	139 8,3	122 7,3
Elxleben (IK)	Anzahl %	505 x	327 64,8	14 4,3	925 x	330 35,7	275 29,7	159 17,2	83 9,0	42 4,5	36 3,9
Frankenhain	Anzahl %	703 x	457 65,0	20 4,4	1 294 x	344 26,6	482 37,2	122 9,4	266 20,6	34 2,6	46 3,6
Frauenwald	Anzahl %	909 x	576 63,4	37 6,4	1 593 x	793 49,8	289 18,1	166 10,4	252 15,8	62 3,9	31 1,9
Friedersdorf	Anzahl %	190 x	108 56,8	8 7,4	300 x	118 39,3	120 40,0	23 7,7	29 9,7	7 2,3	3 1,0
Gehlberg	Anzahl %	533 x	316 59,3	36 11,4	825 x	310 37,6	208 25,2	123 14,9	99 12,0	47 5,7	38 4,6
Gehren, Stadt	Anzahl %	3 025 x	1 695 56,0	116 6,8	4 666 x	1 390 29,8	1 248 26,7	312 6,7	1 518 32,5	127 2,7	71 1,5
Geraberg	Anzahl %	2 190 x	1 326 60,5	61 4,6	3 772 x	1 050 27,8	998 26,5	344 9,1	1 163 30,8	134 3,6	83 2,2
Geschwenda	Anzahl %	1 886 x	1 146 60,8	64 5,6	3 185 x	1 013 31,8	475 14,9	317 10,0	1 234 38,7	78 2,4	68 2,1
Gillersdorf	Anzahl %	269 x	197 73,2	15 7,6	537 x	222 41,3	165 30,7	61 11,4	63 11,7	26 4,8	- -
Gossel	Anzahl %	448 x	278 62,1	5 1,8	807 x	283 35,1	235 29,1	189 23,4	52 6,4	35 4,3	13 1,6
Gräfenroda	Anzahl %	2 975 x	1 585 53,3	121 7,6	4 335 x	1 432 33,0	1 265 29,2	729 16,8	650 15,0	149 3,4	110 2,5
Großbreitenbach, Stadt	Anzahl %	2 396 x	1 193 49,8	62 5,2	3 350 x	938 28,0	1 699 50,7	230 6,9	272 8,1	132 3,9	79 2,4
Hersdorf	Anzahl %	832 x	606 72,8	55 9,1	1 637 x	442 27,0	308 18,8	140 8,6	672 41,1	55 3,4	20 1,2
Ichtershausen	Anzahl %	3 287 x	1 852 56,3	114 6,2	5 155 x	2 496 48,4	1 097 21,3	420 8,1	571 11,1	439 8,5	132 2,6
Ilmenau, Stadt	Anzahl %	21 771 x	11 353 52,1	472 4,2	32 187 x	12 471 38,7	8 120 25,2	3 867 12,0	3 411 10,6	1 781 5,5	2 537 7,9
Ilmtal	Anzahl %	3 385 x	1 983 58,6	86 4,3	5 642 x	2 736 48,5	1 216 21,6	619 11,0	689 12,2	258 4,6	124 2,2
Kirchheim	Anzahl %	1 038 x	701 67,5	38 5,4	1 966 x	602 30,6	310 15,8	205 10,4	699 35,6	96 4,9	54 2,7

7. Gemeindeergebnisse der Kreistagswahlen

7.10 Landkreis Ilm-Kreis

Landkreis Gemeinde	Einheit	Wahl- berechtigte	Wähler — Wahl- beteiligung	Un- gültige Stimm- zettel	Gültige Stimmen	Von den gültigen Stimmen entfielen auf					
						CDU	DIE LINKE	SPD	FWG	FDP	GRÜNE
Langewiesen, Stadt	Anzahl	3 178	1 786	84	5 006	1 527	1 147	1 384	609	172	167
	%	x	56,2	4,7	x	30,5	22,9	27,6	12,2	3,4	3,3
Liebenstein	Anzahl	337	231	15	633	174	243	118	59	28	11
	%	x	68,5	6,5	x	27,5	38,4	18,6	9,3	4,4	1,7
Martinroda (IK)	Anzahl	763	470	36	1 286	646	247	149	148	42	54
	%	x	61,6	7,7	x	50,2	19,2	11,6	11,5	3,3	4,2
Möhrenbach	Anzahl	628	386	20	1 094	284	292	118	353	28	19
	%	x	61,5	5,2	x	26,0	26,7	10,8	32,3	2,6	1,7
Neusiß	Anzahl	215	158	14	426	119	161	48	59	27	12
	%	x	73,5	8,9	x	27,9	37,8	11,3	13,8	6,3	2,8
Neustadt am Rennsteig	Anzahl	982	648	60	1 719	624	363	493	195	31	13
	%	x	66,0	9,3	x	36,3	21,1	28,7	11,3	1,8	0,8
Osthausen-Wülfers- hausen	Anzahl	452	303	14	846	215	182	311	47	70	21
	%	x	67,0	4,6	x	25,4	21,5	36,8	5,6	8,3	2,5
Pennewitz	Anzahl	496	287	18	803	367	174	67	138	37	20
	%	x	57,9	6,3	x	45,7	21,7	8,3	17,2	4,6	2,5
Plaue, Stadt	Anzahl	1 631	979	45	2 764	1 047	926	290	271	122	108
	%	x	60,0	4,6	x	37,9	33,5	10,5	9,8	4,4	3,9
Rockhausen	Anzahl	230	156	6	449	154	109	69	60	45	12
	%	x	67,8	3,8	x	34,3	24,3	15,4	13,4	10,0	2,7
Schmiedefeld am Rennsteig	Anzahl	1 614	846	51	2 349	779	659	207	502	132	70
	%	x	52,4	6,0	x	33,2	28,1	8,8	21,4	5,6	3,0
Stadtilm, Stadt	Anzahl	4 204	2 097	94	5 957	1 920	1 385	1 444	593	464	151
	%	x	49,9	4,5	x	32,2	23,2	24,2	10,0	7,8	2,5
Stützerbach	Anzahl	1 387	745	42	2 078	702	494	534	157	127	64
	%	x	53,7	5,6	x	33,8	23,8	25,7	7,6	6,1	3,1
Wachsenburggemeinde	Anzahl	2 133	1 377	87	3 813	1 473	974	452	507	252	155
	%	x	64,6	6,3	x	38,6	25,5	11,9	13,3	6,6	4,1
Wildenspring	Anzahl	211	155	31	365	138	133	46	33	1	14
	%	x	73,5	20,0	x	37,8	36,4	12,6	9,0	0,3	3,8
Wipfratal	Anzahl	2 432	1 357	80	3 773	1 176	930	559	661	298	149
	%	x	55,8	5,9	x	31,2	24,6	14,8	17,5	7,9	3,9
Witzleben	Anzahl	592	396	35	1 072	511	236	178	73	50	24
	%	x	66,9	8,8	x	47,7	22,0	16,6	6,8	4,7	2,2
Wolfsberg	Anzahl	2 736	1 667	115	4 596	3 031	751	367	209	127	111
	%	x	60,9	6,9	x	65,9	16,3	8,0	4,5	2,8	2,4

7. Gemeindeergebnisse der Kreistagswahlen

7.11 Landkreis Weimarer Land

Landkreis Gemeinde	Einheit	Wahl- berechtigte	Wähler — Wahl- beteiligung	Un- gültige Stimm- zettel	Gültige Stimmen	Von den gültigen Stimmen entfielen auf					
						CDU	DIE LINKE	SPD	FWW	FDP	GRÜNE
Landkreis Weimarer Land	Anzahl % Sitze	71 624 x x	40 365 56,4 x	2 041 5,1 x	113 289 x 46	38 776 34,2 16	18 557 16,4 8	20 490 18,1 8	20 584 18,2 8	9 557 8,4 4	5 325 4,7 2
Apolda, Stadt	Anzahl %	19 496 x	8 857 45,4	358 4,0	25 008 x	6 779 27,1	4 167 16,7	5 157 20,6	5 562 22,2	2 373 9,5	970 3,9
Auerstedt	Anzahl %	406 x	257 63,3	16 6,2	721 x	245 34,0	41 5,7	200 27,7	185 25,7	27 3,7	23 3,2
Bad Berka, Stadt	Anzahl %	6 308 x	3 479 55,2	125 3,6	9 847 x	3 433 34,9	1 763 17,9	1 855 18,8	1 309 13,3	844 8,6	643 6,5
Bad Sulza, Stadt	Anzahl %	2 502 x	1 267 50,6	40 3,2	3 671 x	1 783 48,6	385 10,5	735 20,0	524 14,3	151 4,1	93 2,5
Ballstedt	Anzahl %	282 x	200 70,9	12 6,0	564 x	183 32,4	214 37,9	72 12,8	62 11,0	12 2,1	21 3,7
Bechstedtstraß	Anzahl %	241 x	175 72,6	8 4,6	501 x	88 17,6	39 7,8	95 19,0	215 42,9	21 4,2	43 8,6
Berlstedt	Anzahl %	1 502 x	879 58,5	43 4,9	2 482 x	624 25,1	447 18,0	266 10,7	904 36,4	141 5,7	100 4,0
Blankenhain, Stadt	Anzahl %	5 633 x	3 099 55,0	165 5,3	8 620 x	2 955 34,3	2 394 27,8	1 634 19,0	770 8,9	477 5,5	390 4,5
Buchfart	Anzahl %	152 x	118 77,6	11 9,3	321 x	130 40,5	22 6,9	69 21,5	31 9,7	57 17,8	12 3,7
Buttelstedt, Stadt	Anzahl %	1 149 x	663 57,7	38 5,7	1 849 x	802 43,4	299 16,2	354 19,1	202 10,9	89 4,8	103 5,6
Daasdorf a. Berge	Anzahl %	225 x	153 68,0	14 9,2	413 x	175 42,4	58 14,0	65 15,7	86 20,8	13 3,1	16 3,9
Döbritschen	Anzahl %	203 x	142 70,0	16 11,3	374 x	100 26,7	66 17,6	79 21,1	34 9,1	46 12,3	49 13,1
Eberstedt	Anzahl %	190 x	145 76,3	4 2,8	417 x	354 84,9	6 1,4	42 10,1	13 3,1	2 0,5	- -
Ettersburg	Anzahl %	504 x	261 51,8	13 5,0	735 x	177 24,1	122 16,6	124 16,9	189 25,7	68 9,3	55 7,5
Flurstedt	Anzahl %	236 x	146 61,9	6 4,1	417 x	181 43,4	72 17,3	76 18,2	64 15,3	13 3,1	11 2,6
Frankendorf	Anzahl %	153 x	100 65,4	18 18,0	244 x	100 41,0	25 10,2	30 12,3	56 23,0	26 10,7	7 2,9
Gebstedt	Anzahl %	250 x	165 66,0	15 9,1	448 x	212 47,3	45 10,0	88 19,6	66 14,7	28 6,3	9 2,0
Großheringen	Anzahl %	591 x	392 66,3	19 4,8	1 101 x	727 66,0	99 9,0	147 13,4	73 6,6	28 2,5	27 2,5
Großobringen	Anzahl %	702 x	388 55,3	29 7,5	1 077 x	337 31,3	220 20,4	256 23,8	124 11,5	84 7,8	56 5,2
Großschwabhausen	Anzahl %	848 x	592 69,8	31 5,2	1 646 x	510 31,0	179 10,9	193 11,7	471 28,6	158 9,6	135 8,2
Hammerstedt	Anzahl %	145 x	89 61,4	4 4,5	247 x	73 29,6	32 13,0	33 13,4	51 20,6	39 15,8	19 7,7
Heichelheim	Anzahl %	259 x	202 78,0	19 9,4	535 x	183 34,2	109 20,4	83 15,5	90 16,8	46 8,6	24 4,5
Hetschburg	Anzahl %	199 x	140 70,4	7 5,0	396 x	97 24,5	67 16,9	68 17,2	87 22,0	50 12,6	27 6,8
Hohenfelden	Anzahl %	315 x	226 71,7	8 3,5	646 x	273 42,3	80 12,4	112 17,3	46 7,1	62 9,6	73 11,3
Hopfgarten	Anzahl %	606 x	405 66,8	27 6,7	1 101 x	273 24,8	131 11,9	491 44,6	105 9,5	60 5,4	41 3,7
Isseroda	Anzahl %	468 x	303 64,7	20 6,6	838 x	233 27,8	160 19,1	205 24,5	129 15,4	69 8,2	42 5,0

7. Gemeindeergebnisse der Kreistagswahlen

7.11 Landkreis Weimarer Land

Landkreis Gemeinde	Einheit	Wahl- berechtigte	Wähler — Wahl- beteiligung	Un- gültige Stimm- zettel	Gültige Stimmen	Von den gültigen Stimmen entfielen auf					
						CDU	DIE LINKE	SPD	FWW	FDP	GRÜNE
Kapellendorf	Anzahl	377	269	19	746	201	132	132	147	71	63
	%	x	71,4	7,1	x	26,9	17,7	17,7	19,7	9,5	8,4
Kiliansroda	Anzahl	193	156	6	450	144	43	51	24	160	28
	%	x	80,8	3,8	x	32,0	9,6	11,3	5,3	35,6	6,2
Kleinobringen	Anzahl	250	164	14	427	182	70	57	55	42	21
	%	x	65,6	8,5	x	42,6	16,4	13,3	12,9	9,8	4,9
Kleinschwabhausen	Anzahl	215	156	10	437	135	70	96	66	36	34
	%	x	72,6	6,4	x	30,9	16,0	22,0	15,1	8,2	7,8
Klettbach	Anzahl	1 087	694	15	2 033	717	365	261	372	210	108
	%	x	63,8	2,2	x	35,3	18,0	12,8	18,3	10,3	5,3
Köderitzsch	Anzahl	108	87	10	231	147	31	29	12	6	6
	%	x	80,6	11,5	x	63,6	13,4	12,6	5,2	2,6	2,6
Kranichfeld, Stadt	Anzahl	3 034	1 541	69	4 376	1 486	996	668	185	789	252
	%	x	50,8	4,5	x	34,0	22,8	15,3	4,2	18,0	5,8
Krautheim	Anzahl	415	213	27	542	222	70	73	127	39	11
	%	x	51,3	12,7	x	41,0	12,9	13,5	23,4	7,2	2,0
Kromsdorf	Anzahl	1 323	836	47	2 338	787	463	465	251	193	179
	%	x	63,2	5,6	x	33,7	19,8	19,9	10,7	8,3	7,7
Lehnstedt	Anzahl	293	198	16	534	154	62	90	77	128	23
	%	x	67,6	8,1	x	28,8	11,6	16,9	14,4	24,0	4,3
Leutenthal	Anzahl	225	153	8	435	132	86	80	49	42	46
	%	x	68,0	5,2	x	30,3	19,8	18,4	11,3	9,7	10,6
Liebstedt	Anzahl	386	238	7	683	302	73	128	106	34	40
	%	x	61,7	2,9	x	44,2	10,7	18,7	15,5	5,0	5,9
Magdala, Stadt	Anzahl	1 636	886	65	2 429	769	386	275	559	289	151
	%	x	54,2	7,3	x	31,7	15,9	11,3	23,0	11,9	6,2
Mattstedt	Anzahl	420	297	11	847	323	94	147	211	56	16
	%	x	70,7	3,7	x	38,1	11,1	17,4	24,9	6,6	1,9
Mechelroda	Anzahl	213	141	9	395	56	33	6	37	245	18
	%	x	66,2	6,4	x	14,2	8,4	1,5	9,4	62,0	4,6
Mellingen	Anzahl	1 073	638	36	1 791	826	211	354	131	196	73
	%	x	59,5	5,6	x	46,1	11,8	19,8	7,3	10,9	4,1
Mönchenholzhausen	Anzahl	1 363	854	52	2 376	708	458	261	671	152	126
	%	x	62,7	6,1	x	29,8	19,3	11,0	28,2	6,4	5,3
Nauendorf	Anzahl	258	180	10	508	181	70	138	65	23	31
	%	x	69,8	5,6	x	35,6	13,8	27,2	12,8	4,5	6,1
Neumark, Stadt	Anzahl	433	271	21	740	355	179	70	96	22	18
	%	x	62,6	7,7	x	48,0	24,2	9,5	13,0	3,0	2,4
Niederreißen	Anzahl	183	118	3	340	163	39	72	47	15	4
	%	x	64,5	2,5	x	47,9	11,5	21,2	13,8	4,4	1,2
Niederroßla	Anzahl	1 010	633	39	1 751	428	157	288	526	280	72
	%	x	62,7	6,2	x	24,4	9,0	16,4	30,0	16,0	4,1
Niedertrebra	Anzahl	720	428	17	1 202	448	124	159	401	38	32
	%	x	59,4	4,0	x	37,3	10,3	13,2	33,4	3,2	2,7
Niederzimmern	Anzahl	857	496	29	1 382	727	197	192	141	76	49
	%	x	57,9	5,8	x	52,6	14,3	13,9	10,2	5,5	3,5
Nirmsdorf	Anzahl	82	62	3	173	79	9	31	40	10	4
	%	x	75,6	4,8	x	45,7	5,2	17,9	23,1	5,8	2,3
Nohra (AP)	Anzahl	1 371	890	53	2 497	1 030	608	356	249	133	121
	%	x	64,9	6,0	x	41,2	24,3	14,3	10,0	5,3	4,8
Oberreißen	Anzahl	170	115	8	318	140	35	86	42	11	4
	%	x	67,6	7,0	x	44,0	11,0	27,0	13,2	3,5	1,3
Obertrebra	Anzahl	239	166	8	466	212	41	113	53	35	12
	%	x	69,5	4,8	x	45,5	8,8	24,2	11,4	7,5	2,6
Oettern	Anzahl	121	94	10	250	95	21	35	9	32	58
	%	x	77,7	10,6	x	38,0	8,4	14,0	3,6	12,8	23,2

7. Gemeindeergebnisse der Kreistagswahlen

7.11 Landkreis Weimarer Land

Landkreis Gemeinde	Einheit	Wahl- berechtigte	Wähler — Wahl- beteiligung	Un- gültige Stimm- zettel	Gültige Stimmen	Von den gültigen Stimmen entfielen auf					
						CDU	DIE LINKE	SPD	FWW	FDP	GRÜNE
Oßmannstedt	Anzahl	1 097	665	33	1 894	495	195	429	621	76	78
	%	x	60,6	5,0	x	26,1	10,3	22,7	32,8	4,0	4,1
Ottstedt a. Berge	Anzahl	216	165	9	462	156	98	79	62	48	19
	%	x	76,4	5,5	x	33,8	21,2	17,1	13,4	10,4	4,1
Piffelbach	Anzahl	512	347	14	994	506	109	181	105	65	28
	%	x	67,8	4,0	x	50,9	11,0	18,2	10,6	6,5	2,8
Ramsla	Anzahl	263	187	5	536	217	103	35	112	48	21
	%	x	71,1	2,7	x	40,5	19,2	6,5	20,9	9,0	3,9
Rannstedt	Anzahl	167	100	9	268	94	29	70	43	29	3
	%	x	59,9	9,0	x	35,1	10,8	26,1	16,0	10,8	1,1
Reisdorf	Anzahl	282	217	13	605	142	17	347	57	39	3
	%	x	77,0	6,0	x	23,5	2,8	57,4	9,4	6,4	0,5
Rittersdorf	Anzahl	217	154	2	454	146	48	106	21	96	37
	%	x	71,0	1,3	x	32,2	10,6	23,3	4,6	21,1	8,1
Rohrbach (AP)	Anzahl	179	94	3	270	125	36	29	41	30	9
	%	x	52,5	3,2	x	46,3	13,3	10,7	15,2	11,1	3,3
Saaleplatte	Anzahl	2 526	1 542	77	4 344	1 021	448	541	1 997	218	119
	%	x	61,0	5,0	x	23,5	10,3	12,5	46,0	5,0	2,7
Sachsenhausen	Anzahl	328	219	9	630	320	84	71	60	38	57
	%	x	66,8	4,1	x	50,8	13,3	11,3	9,5	6,0	9,0
Schmiedehausen	Anzahl	372	233	6	666	201	77	162	164	50	12
	%	x	62,6	2,6	x	30,2	11,6	24,3	24,6	7,5	1,8
Schwerstedt (AP)	Anzahl	304	206	28	534	198	71	73	125	30	37
	%	x	67,8	13,6	x	37,1	13,3	13,7	23,4	5,6	6,9
Tonndorf	Anzahl	542	393	24	1 095	666	137	108	47	43	94
	%	x	72,5	6,1	x	60,8	12,5	9,9	4,3	3,9	8,6
Troistedt	Anzahl	176	124	3	362	197	24	64	34	22	21
	%	x	70,5	2,4	x	54,4	6,6	17,7	9,4	6,1	5,8
Umpferstedt	Anzahl	502	320	23	879	544	63	142	66	36	28
	%	x	63,7	7,2	x	61,9	7,2	16,2	7,5	4,1	3,2
Vippachedelhausen	Anzahl	501	335	28	905	191	188	149	289	55	33
	%	x	66,9	8,4	x	21,1	20,8	16,5	31,9	6,1	3,6
Vollersroda	Anzahl	175	115	4	329	90	68	69	22	70	10
	%	x	65,7	3,5	x	27,4	20,7	21,0	6,7	21,3	3,0
Wickerstedt	Anzahl	697	443	20	1 254	529	121	323	181	60	40
	%	x	63,6	4,5	x	42,2	9,6	25,8	14,4	4,8	3,2
Wiegendorf	Anzahl	293	219	20	587	191	101	79	149	48	19
	%	x	74,7	9,1	x	32,5	17,2	13,5	25,4	8,2	3,2
Willerstedt	Anzahl	255	193	15	498	273	42	66	73	29	15
	%	x	75,7	7,8	x	54,8	8,4	13,3	14,7	5,8	3,0
Wohlsborn	Anzahl	400	277	8	807	298	133	125	118	80	53
	%	x	69,3	2,9	x	36,9	16,5	15,5	14,6	9,9	6,6

7. Gemeindeergebnisse der Kreistagswahlen

7.12 Landkreis Sonneberg

Landkreis Gemeinde	Einheit	Wahl- berechtigte	Wähler — Wahl- beteiligung	Un- gültige Stimm- zettel	Gültige Stimmen	Von den gültigen Stimmen entfielen auf					
						CDU	DIE LINKE	SPD	FDP	NPD	GRÜNE
Landkreis Sonneberg	Anzahl	53 153	26 850	922	76 604	30 789	22 445	11 772	6 590	3 171	1 837
	%	x	50,5	3,4	x	40,2	29,3	15,4	8,6	4,1	2,4
	Sitze	x	x	x	40	16	12	6	3	2	1
Bachfeld	Anzahl	417	227	7	646	330	159	66	63	12	16
	%	x	54,4	3,1	x	51,1	24,6	10,2	9,8	1,9	2,5
Effelder-Rauenstein	Anzahl	3 228	1 779	46	5 144	1 828	1 239	1 270	608	95	104
	%	x	55,1	2,6	x	35,5	24,1	24,7	11,8	1,8	2,0
Föritz	Anzahl	3 099	1 670	39	4 848	1 894	1 507	785	323	225	114
	%	x	53,9	2,3	x	39,1	31,1	16,2	6,7	4,6	2,4
Goldisthal	Anzahl	409	276	19	761	253	267	89	60	82	10
	%	x	67,5	6,9	x	33,2	35,1	11,7	7,9	10,8	1,3
Judenbach	Anzahl	2 198	1 467	89	4 085	2 211	1 008	433	279	87	67
	%	x	66,7	6,1	x	54,1	24,7	10,6	6,8	2,1	1,6
Lauscha, Stadt	Anzahl	3 279	1 669	51	4 739	1 461	1 314	1 054	241	515	154
	%	x	50,9	3,1	x	30,8	27,7	22,2	5,1	10,9	3,2
Mengersgereuth- Hämmern	Anzahl	2 447	1 448	56	4 158	2 109	1 124	434	309	131	51
	%	x	59,2	3,9	x	50,7	27,0	10,4	7,4	3,2	1,2
Neuhaus am Rennweg, Stadt	Anzahl	4 857	2 291	56	6 650	1 589	3 522	626	426	311	176
	%	x	47,2	2,4	x	23,9	53,0	9,4	6,4	4,7	2,6
Neuhaus-Schierschnitz	Anzahl	2 858	1 661	58	4 652	2 438	1 101	607	176	183	147
	%	x	58,1	3,5	x	52,4	23,7	13,0	3,8	3,9	3,2
Oberland am Rennsteig	Anzahl	2 071	1 346	48	3 855	1 941	1 058	411	215	131	99
	%	x	65,0	3,6	x	50,4	27,4	10,7	5,6	3,4	2,6
Schalkau, Stadt	Anzahl	2 806	1 629	61	4 622	2 088	1 395	619	231	191	98
	%	x	58,1	3,7	x	45,2	30,2	13,4	5,0	4,1	2,1
Scheibe-Alsbach	Anzahl	553	350	11	1 007	351	369	104	91	74	18
	%	x	63,3	3,1	x	34,9	36,6	10,3	9,0	7,3	1,8
Siegmundsburg	Anzahl	228	124	7	351	113	135	74	18	6	5
	%	x	54,4	5,6	x	32,2	38,5	21,1	5,1	1,7	1,4
Sonneberg, Stadt	Anzahl	19 642	8 266	279	23 566	8 837	6 356	4 068	2 827	829	649
	%	x	42,1	3,4	x	37,5	27,0	17,3	12,0	3,5	2,8
Steinach, Stadt	Anzahl	3 936	1 963	73	5 561	2 428	1 351	868	626	196	92
	%	x	49,9	3,7	x	43,7	24,3	15,6	11,3	3,5	1,7
Steinheid	Anzahl	1 125	684	22	1 959	918	540	264	97	103	37
	%	x	60,8	3,2	x	46,9	27,6	13,5	5,0	5,3	1,9

7. Gemeindeergebnisse der Kreistagswahlen

7.13 Landkreis Saalfeld-Rudolstadt

Landkreis Gemeinde	Einheit	Wahl- berechtigte	Wähler — Wahl- beteiligung	Un- gültige Stimm- zettel	Gültige Stimmen	Von den gültigen Stimmen entfielen auf						
						CDU	DIE LINKE	SPD	BI	FDP	BIDM	GRÜNE
Landkreis Saalfeld- Rudolstadt	Anzahl	102 596	54 625	2 814	153 242	47 580	29 340	35 609	7 962	12 774	15 913	4 064
	%	x	53,2	5,2	x	31,0	19,1	23,2	5,2	8,3	10,4	2,7
	Sitze	x	x	x	50	15	10	12	3	4	5	1
Allendorf	Anzahl	309	242	8	695	256	91	130	95	52	48	23
	%	x	78,3	3,3	x	36,8	13,1	18,7	13,7	7,5	6,9	3,3
Altenbeuthen	Anzahl	201	125	11	342	200	27	42	9	49	12	3
	%	x	62,2	8,8	x	58,5	7,9	12,3	2,6	14,3	3,5	0,9
Arnsgereth	Anzahl	241	147	3	426	154	72	80	27	62	18	13
	%	x	61,0	2,0	x	36,2	16,9	18,8	6,3	14,6	4,2	3,1
Bad Blankenburg, Stadt	Anzahl	6 295	3 556	136	9 854	3 061	2 717	2 026	400	733	713	204
	%	x	56,5	3,8	x	31,1	27,6	20,6	4,1	7,4	7,2	2,1
Bechstedt	Anzahl	150	120	4	343	107	55	54	38	48	20	21
	%	x	80,0	3,3	x	31,2	16,0	15,7	11,1	14,0	5,8	6,1
Cursdorf	Anzahl	607	367	28	1 005	341	150	348	57	46	55	8
	%	x	60,5	7,6	x	33,9	14,9	34,6	5,7	4,6	5,5	0,8
Deesbach	Anzahl	357	234	10	668	134	158	206	56	65	29	20
	%	x	65,5	4,3	x	20,1	23,7	30,8	8,4	9,7	4,3	3,0
Döschnitz	Anzahl	253	164	-	492	205	121	80	35	35	14	2
	%	x	64,8	-	x	41,7	24,6	16,3	7,1	7,1	2,8	0,4
Dröbischau	Anzahl	437	319	28	862	378	107	134	52	65	109	17
	%	x	73,0	8,8	x	43,9	12,4	15,5	6,0	7,5	12,6	2,0
Drognitz	Anzahl	600	347	38	917	413	157	146	40	69	51	41
	%	x	57,8	11,0	x	45,0	17,1	15,9	4,4	7,5	5,6	4,5
Gräfenthal, Stadt	Anzahl	2 045	1 158	77	3 210	1 178	544	967	140	131	182	68
	%	x	56,6	6,6	x	36,7	16,9	30,1	4,4	4,1	5,7	2,1
Hohenwarte	Anzahl	137	91	5	255	79	74	58	7	16	9	12
	%	x	66,4	5,5	x	31,0	29,0	22,7	2,7	6,3	3,5	4,7
Kamsdorf	Anzahl	2 468	1 223	65	3 443	827	625	1 379	98	170	266	78
	%	x	49,6	5,3	x	24,0	18,2	40,1	2,8	4,9	7,7	2,3
Katzhütte	Anzahl	1 423	799	52	2 185	350	311	1 172	151	76	92	33
	%	x	56,1	6,5	x	16,0	14,2	53,6	6,9	3,5	4,2	1,5
Kaulsdorf	Anzahl	2 468	1 487	62	4 224	1 970	680	814	168	355	156	81
	%	x	60,3	4,2	x	46,6	16,1	19,3	4,0	8,4	3,7	1,9
Königsee, Stadt	Anzahl	4 573	3 138	214	8 538	2 502	1 228	1 485	454	986	1 736	147
	%	x	68,6	6,8	x	29,3	14,4	17,4	5,3	11,5	20,3	1,7
Lehesten, Stadt	Anzahl	1 641	837	43	2 359	324	549	833	126	327	142	58
	%	x	51,0	5,1	x	13,7	23,3	35,3	5,3	13,9	6,0	2,5
Leutenberg, Stadt	Anzahl	2 031	1 380	86	3 844	1 465	543	848	147	578	162	101
	%	x	67,9	6,2	x	38,1	14,1	22,1	3,8	15,0	4,2	2,6
Lichte	Anzahl	1 543	744	48	2 073	659	372	232	217	81	480	32
	%	x	48,2	6,5	x	31,8	17,9	11,2	10,5	3,9	23,2	1,5
Mellenbach-Glasbach	Anzahl	1 012	679	44	1 877	409	375	588	276	91	109	29
	%	x	67,1	6,5	x	21,8	20,0	31,3	14,7	4,8	5,8	1,5
Meura	Anzahl	430	269	25	720	217	189	149	49	40	63	13
	%	x	62,6	9,3	x	30,1	26,3	20,7	6,8	5,6	8,8	1,8
Meuselbach-Schwarz- mühle	Anzahl	1 143	694	37	1 934	433	311	380	584	119	78	29
	%	x	60,7	5,3	x	22,4	16,1	19,6	30,2	6,2	4,0	1,5
Oberhain	Anzahl	657	418	42	1 115	403	150	234	90	90	110	38
	%	x	63,6	10,0	x	36,1	13,5	21,0	8,1	8,1	9,9	3,4
Oberweißbach/ Thür. Wald, Stadt	Anzahl	1 636	1 048	54	2 956	955	355	1 216	146	149	84	51
	%	x	64,1	5,2	x	32,3	12,0	41,1	4,9	5,0	2,8	1,7
Piesau	Anzahl	702	469	32	1 232	360	368	150	146	90	103	15
	%	x	66,8	6,8	x	29,2	29,9	12,2	11,9	7,3	8,4	1,2
Probstzella	Anzahl	3 022	1 774	71	5 072	1 076	677	2 596	231	264	159	69
	%	x	58,7	4,0	x	21,2	13,3	51,2	4,6	5,2	3,1	1,4

7. Gemeindeergebnisse der Kreistagswahlen

7.13 Landkreis Saalfeld-Rudolstadt

Landkreis Gemeinde	Einheit	Wahl- berechtigte	Wähler — Wahl- beteiligung	Un- gültige Stimm- zettel	Gültige Stimmen	Von den gültigen Stimmen entfielen auf						
						CDU	DIE LINKE	SPD	BI	FDP	BIDM	GRÜNE
Reichmannsdorf	Anzahl	745	440	28	1 210	354	263	203	102	149	94	45
	%	x	59,1	6,4	x	29,3	21,7	16,8	8,4	12,3	7,8	3,7
Remda-Teichel	Anzahl	2 680	1 519	82	4 262	2 101	407	951	119	267	272	145
	%	x	56,7	5,4	x	49,3	9,5	22,3	2,8	6,3	6,4	3,4
Rohrbach (SLF)	Anzahl	181	148	10	412	180	37	53	81	14	44	3
	%	x	81,8	6,8	x	43,7	9,0	12,9	19,7	3,4	10,7	0,7
Rottenbach	Anzahl	1 635	925	54	2 571	1 131	404	522	114	187	168	45
	%	x	56,6	5,8	x	44,0	15,7	20,3	4,4	7,3	6,5	1,8
Rudolstadt, Stadt	Anzahl	21 000	10 052	423	28 674	7 224	5 671	6 093	1 052	1 705	6 130	799
	%	x	47,9	4,2	x	25,2	19,8	21,2	3,7	5,9	21,4	2,8
Saalfeld/Saale, Stadt	Anzahl	22 916	9 944	380	28 350	7 913	6 707	6 124	1 007	3 466	2 074	1 059
	%	x	43,4	3,8	x	27,9	23,7	21,6	3,6	12,2	7,3	3,7
Saalfelder Höhe	Anzahl	2 794	1 817	143	4 979	1 587	960	878	347	508	455	244
	%	x	65,0	7,9	x	31,9	19,3	17,6	7,0	10,2	9,1	4,9
Schmiedefeld	Anzahl	976	518	33	1 420	393	306	235	180	94	194	18
	%	x	53,1	6,4	x	27,7	21,5	16,5	12,7	6,6	13,7	1,3
Schwarzburg	Anzahl	478	315	17	882	245	171	156	152	112	31	15
	%	x	65,9	5,4	x	27,8	19,4	17,7	17,2	12,7	3,5	1,7
Sitzendorf	Anzahl	782	449	37	1 224	440	244	213	86	119	79	43
	%	x	57,4	8,2	x	35,9	19,9	17,4	7,0	9,7	6,5	3,5
Uhlstädt-Kirchhasel	Anzahl	5 560	3 085	139	8 728	3 669	1 377	1 743	403	550	812	174
	%	x	55,5	4,5	x	42,0	15,8	20,0	4,6	6,3	9,3	2,0
Unterweißbach	Anzahl	728	370	31	1 006	354	176	245	83	77	57	14
	%	x	50,8	8,4	x	35,2	17,5	24,4	8,3	7,7	5,7	1,4
Unterwellenborn	Anzahl	5 566	3 099	207	8 564	3 420	1 550	1 803	366	698	484	243
	%	x	55,7	6,7	x	39,9	18,1	21,1	4,3	8,2	5,7	2,8
Wittgendorf	Anzahl	174	115	7	319	113	61	43	31	41	19	11
	%	x	66,1	6,1	x	35,4	19,1	13,5	9,7	12,9	6,0	3,4

7. Gemeindeergebnisse der Kreistagswahlen

7.14 Landkreis Saale-Holzland-Kreis

Landkreis Gemeinde	Einheit	Wahl- berechtigte	Wähler — Wahl- beteiligung	Un- gültige Stimm- zettel	Gültige Stimmen	Von den gültigen Stimmen entfielen auf						
						CDU	DIE LINKE	SPD	FDP	Bauern EJS	FW BI	GRÜNE
Landkreis Saale- Holzland-Kreis	Anzahl % Sitze	74 900 x x	44 083 58,9 x	1 958 4,4 x	124 941 x 46	44 691 35,8 16	27 883 22,3 10	16 668 13,3 6	13 427 10,7 5	10 647 8,5 4	6 992 5,6 3	4 633 3,7 2
Albersdorf	Anzahl %	239 x	171 71,5	6 3,5	486 x	173 35,6	88 18,1	66 13,6	114 23,5	33 6,8	6 1,2	6 1,2
Altenberga	Anzahl %	631 x	467 74,0	18 3,9	1 319 x	384 29,1	146 11,1	89 6,7	67 5,1	562 42,6	34 2,6	37 2,8
Bad Klosterlausnitz	Anzahl %	3 063 x	1 797 58,7	49 2,7	5 206 x	2 148 41,3	1 140 21,9	726 13,9	391 7,5	137 2,6	461 8,9	203 3,9
Bibra (SHK)	Anzahl %	232 x	161 69,4	4 2,5	466 x	248 53,2	55 11,8	12 2,6	38 8,2	89 19,1	10 2,1	14 3,0
Bobeck	Anzahl %	261 x	186 71,3	3 1,6	546 x	259 47,4	77 14,1	62 11,4	46 8,4	37 6,8	52 9,5	13 2,4
Bollberg	Anzahl %	258 x	167 64,7	2 1,2	492 x	229 46,5	81 16,5	51 10,4	80 16,3	22 4,5	22 4,5	7 1,4
Bremsnitz	Anzahl %	130 x	102 78,5	9 8,8	276 x	125 45,3	48 17,4	27 9,8	29 10,5	17 6,2	8 2,9	22 8,0
Bucha (SHK)	Anzahl %	944 x	656 69,5	23 3,5	1 886 x	622 33,0	346 18,3	237 12,6	193 10,2	323 17,1	86 4,6	79 4,2
Bürgel, Stadt	Anzahl %	2 781 x	1 765 63,5	111 6,3	4 911 x	2 016 41,1	1 247 25,4	544 11,1	415 8,5	320 6,5	139 2,8	230 4,7
Crossen an der Elster	Anzahl %	1 620 x	901 55,6	42 4,7	2 568 x	795 31,0	830 32,3	188 7,3	571 22,2	85 3,3	44 1,7	55 2,1
Dornburg-Camburg, Stadt	Anzahl %	4 821 x	2 504 51,9	186 7,4	6 866 x	2 950 43,0	1 412 20,6	879 12,8	596 8,7	537 7,8	151 2,2	341 5,0
Eichenberg (SHK)	Anzahl %	361 x	233 64,5	11 4,7	658 x	416 63,2	122 18,5	40 6,1	9 1,4	41 6,2	4 0,6	26 4,0
Eineborn	Anzahl %	311 x	210 67,5	7 3,3	600 x	273 45,5	90 15,0	57 9,5	94 15,7	47 7,8	25 4,2	14 2,3
Eisenberg, Stadt	Anzahl %	9 276 x	4 283 46,2	165 3,9	12 171 x	3 528 29,0	3 425 28,1	3 643 29,9	906 7,4	241 2,0	192 1,6	236 1,9
Frauenprießnitz	Anzahl %	815 x	471 57,8	38 8,1	1 295 x	500 38,6	296 22,9	106 8,2	128 9,9	196 15,1	33 2,5	36 2,8
Freienorla	Anzahl %	283 x	187 66,1	9 4,8	528 x	279 52,8	85 16,1	28 5,3	27 5,1	90 17,0	12 2,3	7 1,3
Geisenhain	Anzahl %	168 x	116 69,0	5 4,3	331 x	128 38,7	86 26,0	15 4,5	32 9,7	59 17,8	1 0,3	10 3,0
Gneus	Anzahl %	131 x	110 84,0	2 1,8	323 x	143 44,3	51 15,8	20 6,2	18 5,6	73 22,6	9 2,8	9 2,8
Golmsdorf	Anzahl %	572 x	346 60,5	20 5,8	974 x	363 37,3	180 18,5	138 14,2	99 10,2	108 11,1	26 2,7	60 6,2
Gösen	Anzahl %	186 x	130 69,9	7 5,4	368 x	167 45,4	74 20,1	53 14,4	11 3,0	34 9,2	22 6,0	7 1,9
Graitschen b. Bürgel	Anzahl %	358 x	264 73,7	21 8,0	724 x	272 37,6	182 25,1	84 11,6	46 6,4	74 10,2	31 4,3	35 4,8
Großbockedra	Anzahl %	158 x	118 74,7	10 8,5	317 x	98 30,9	56 17,7	33 10,4	24 7,6	72 22,7	18 5,7	16 5,0
Großeutersdorf	Anzahl %	247 x	161 65,2	4 2,5	469 x	205 43,7	105 22,4	48 10,2	16 3,4	46 9,8	34 7,2	15 3,2
Großlöbichau	Anzahl %	671 x	438 65,3	22 5,0	1 238 x	566 45,7	225 18,2	183 14,8	85 6,9	55 4,4	59 4,8	65 5,3
Großpürschütz	Anzahl %	331 x	253 76,4	10 4,0	727 x	274 37,7	110 15,1	61 8,4	36 5,0	127 17,5	88 12,1	31 4,3
Gumperda	Anzahl %	348 x	244 70,1	9 3,7	699 x	279 39,9	77 11,0	83 11,9	88 12,6	119 17,0	18 2,6	35 5,0
Hainichen	Anzahl %	168 x	132 78,6	2 1,5	390 x	125 32,1	64 16,4	48 12,3	27 6,9	110 28,2	6 1,5	10 2,6
Hainspitz	Anzahl %	574 x	398 69,3	20 5,0	1 124 x	494 44,0	278 24,7	116 10,3	68 6,0	139 12,4	10 0,9	19 1,7
Hartmannsdorf (SHK)	Anzahl %	628 x	383 61,0	28 7,3	1 050 x	234 22,3	353 33,6	101 9,6	285 27,1	19 1,8	23 2,2	35 3,3
Heideland	Anzahl %	1 717 x	1 065 62,0	66 6,2	2 964 x	1 349 45,5	639 21,6	254 8,6	250 8,4	384 13,0	39 1,3	49 1,7

7. Gemeindeergebnisse der Kreistagswahlen

7.14 Landkreis Saale-Holzland-Kreis

Landkreis Gemeinde	Einheit	Wahl- berechtigte	Wähler — Wahl- beteiligung	Un- gültige Stimm- zettel	Gültige Stimmen	Von den gültigen Stimmen entfielen auf						
						CDU	DIE LINKE	SPD	FDP	Bauern EJS	FW BI	GRÜNE
Hermsdorf, Stadt	Anzahl	7 121	3 697	106	10 491	2 699	2 734	2 301	509	151	1 824	273
	%	x	51,9	2,9	x	25,7	26,1	21,9	4,9	1,4	17,4	2,6
Hummelshain	Anzahl	557	284	18	793	395	202	40	16	67	41	32
	%	x	51,0	6,3	x	49,8	25,5	5,0	2,0	8,4	5,2	4,0
Jenalöbnitz	Anzahl	127	96	5	272	107	52	45	17	18	7	26
	%	x	75,6	5,2	x	39,3	19,1	16,5	6,3	6,6	2,6	9,6
Kahla, Stadt	Anzahl	6 055	2 809	104	8 008	1 988	2 121	925	1 766	185	675	348
	%	x	46,4	3,7	x	24,8	26,5	11,6	22,1	2,3	8,4	4,3
Karlsdorf	Anzahl	92	58	1	171	97	25	5	7	15	16	6
	%	x	63,0	1,7	x	56,7	14,6	2,9	4,1	8,8	9,4	3,5
Kleinbockedra	Anzahl	33	21	-	56	13	12	7	1	17	3	3
	%	x	63,6	-	x	23,2	21,4	12,5	1,8	30,4	5,4	5,4
Kleinebersdorf	Anzahl	156	106	6	300	126	44	18	23	63	24	2
	%	x	67,9	5,7	x	42,0	14,7	6,0	7,7	21,0	8,0	0,7
Kleineutersdorf	Anzahl	340	220	17	600	316	128	16	15	64	29	32
	%	x	64,7	7,7	x	52,7	21,3	2,7	2,5	10,7	4,8	5,3
Laasdorf	Anzahl	427	285	14	804	291	186	81	56	106	36	48
	%	x	66,7	4,9	x	36,2	23,1	10,1	7,0	13,2	4,5	6,0
Lehesten	Anzahl	650	507	8	1 491	649	204	148	119	182	32	157
	%	x	78,0	1,6	x	43,5	13,7	9,9	8,0	12,2	2,1	10,5
Lindig	Anzahl	229	181	8	516	208	72	32	44	63	78	19
	%	x	79,0	4,4	x	40,3	14,0	6,2	8,5	12,2	15,1	3,7
Lippersdorf-Erdmannsdorf	Anzahl	427	294	10	847	342	197	57	90	104	32	25
	%	x	68,9	3,4	x	40,4	23,3	6,7	10,6	12,3	3,8	3,0
Löberschütz	Anzahl	131	94	6	264	67	63	28	35	52	3	16
	%	x	71,8	6,4	x	25,4	23,9	10,6	13,3	19,7	1,1	6,1
Mertendorf	Anzahl	138	100	3	290	123	63	35	22	35	5	7
	%	x	72,5	3,0	x	42,4	21,7	12,1	7,6	12,1	1,7	2,4
Meusebach	Anzahl	82	79	1	234	80	58	26	23	34	2	11
	%	x	96,3	1,3	x	34,2	24,8	11,1	9,8	14,5	0,9	4,7
Milda	Anzahl	658	529	25	1 492	699	300	81	44	277	33	58
	%	x	80,4	4,7	x	46,8	20,1	5,4	2,9	18,6	2,2	3,9
Möckern	Anzahl	113	82	3	235	49	53	17	46	50	4	16
	%	x	72,6	3,7	x	20,9	22,6	7,2	19,6	21,3	1,7	6,8
Mörsdorf	Anzahl	394	312	6	918	100	74	34	654	35	15	6
	%	x	79,2	1,9	x	10,9	8,1	3,7	71,2	3,8	1,6	0,7
Nausnitz	Anzahl	55	46	2	130	41	35	18	6	22	-	8
	%	x	83,6	4,3	x	31,5	26,9	13,8	4,6	16,9	-	6,2
Neuengönna	Anzahl	537	333	38	833	240	228	80	94	116	19	56
	%	x	62,0	11,4	x	28,8	27,4	9,6	11,3	13,9	2,3	6,7
Oberbodnitz	Anzahl	231	159	6	448	165	103	25	27	86	21	21
	%	x	68,8	3,8	x	36,8	23,0	5,6	6,0	19,2	4,7	4,7
Orlamünde, Stadt	Anzahl	1 055	651	45	1 806	779	380	194	77	169	104	103
	%	x	61,7	6,9	x	43,1	21,0	10,7	4,3	9,4	5,8	5,7
Ottendorf	Anzahl	378	236	12	670	297	150	18	32	110	23	40
	%	x	62,4	5,1	x	44,3	22,4	2,7	4,8	16,4	3,4	6,0
Petersberg	Anzahl	236	167	8	473	214	99	45	27	53	12	23
	%	x	70,8	4,8	x	45,2	20,9	9,5	5,7	11,2	2,5	4,9
Poxdorf	Anzahl	86	54	2	151	40	12	21	13	62	-	3
	%	x	62,8	3,7	x	26,5	7,9	13,9	8,6	41,1	-	2,0
Quirla	Anzahl	440	327	7	949	299	135	117	250	81	34	33
	%	x	74,3	2,1	x	31,5	14,2	12,3	26,3	8,5	3,6	3,5
Rattelsdorf	Anzahl	74	58	4	160	48	27	7	73	2	3	-
	%	x	78,4	6,9	x	30,0	16,9	4,4	45,6	1,3	1,9	-
Rauda	Anzahl	277	201	32	503	132	124	88	113	29	12	5
	%	x	72,6	15,9	x	26,2	24,7	17,5	22,5	5,8	2,4	1,0
Rauschwitz	Anzahl	196	102	9	279	119	71	16	11	44	13	5
	%	x	52,0	8,8	x	42,7	25,4	5,7	3,9	15,8	4,7	1,8
Rausdorf	Anzahl	161	103	5	292	100	65	38	19	38	19	13
	%	x	64,0	4,9	x	34,2	22,3	13,0	6,5	13,0	6,5	4,5
Reichenbach	Anzahl	812	621	20	1 793	800	314	193	129	106	207	44
	%	x	76,5	3,2	x	44,6	17,5	10,8	7,2	5,9	11,5	2,5

7. Gemeindeergebnisse der Kreistagswahlen

7.14 Landkreis Saale-Holzland-Kreis

Landkreis Gemeinde	Einheit	Wahl- berechtigte	Wähler — Wahl- beteiligung	Un- gültige Stimm- zettel	Gültige Stimmen	Von den gültigen Stimmen entfielen auf						
						CDU	DIE LINKE	SPD	FDP	Bauern EJS	FW BI	GRÜNE
Reinstädt	Anzahl	451	299	20	830	453	106	39	42	123	36	31
	%	x	66,3	6,7	x	54,6	12,8	4,7	5,1	14,8	4,3	3,7
Renthendorf	Anzahl	383	279	17	773	230	163	29	73	182	54	42
	%	x	72,8	6,1	x	29,8	21,1	3,8	9,4	23,5	7,0	5,4
Rothenstein	Anzahl	1 106	757	34	2 155	674	464	267	265	230	80	175
	%	x	68,4	4,5	x	31,3	21,5	12,4	12,3	10,7	3,7	8,1
Ruttersdorf-Lotschen	Anzahl	282	212	8	607	151	119	69	87	87	82	12
	%	x	75,2	3,8	x	24,9	19,6	11,4	14,3	14,3	13,5	2,0
Scheiditz	Anzahl	57	41	2	117	39	24	13	11	10	15	5
	%	x	71,9	4,9	x	33,3	20,5	11,1	9,4	8,5	12,8	4,3
Schkölen, Stadt	Anzahl	2 396	1 656	84	4 661	1 887	777	230	781	873	53	60
	%	x	69,1	5,1	x	40,5	16,7	4,9	16,8	18,7	1,1	1,3
Schleifreisen	Anzahl	382	271	17	752	285	161	95	65	27	85	34
	%	x	70,9	6,3	x	37,9	21,4	12,6	8,6	3,6	11,3	4,5
Schlößen	Anzahl	772	562	10	1 652	287	213	761	85	172	51	83
	%	x	72,8	1,8	x	17,4	12,9	46,1	5,1	10,4	3,1	5,0
Schöngleina	Anzahl	411	218	4	633	148	118	171	52	93	39	12
	%	x	53,0	1,8	x	23,4	18,6	27,0	8,2	14,7	6,2	1,9
Schöps	Anzahl	327	201	10	571	122	106	65	37	171	14	56
	%	x	61,5	5,0	x	21,4	18,6	11,4	6,5	29,9	2,5	9,8
Seitenroda	Anzahl	182	120	5	342	164	52	30	35	41	15	5
	%	x	65,9	4,2	x	48,0	15,2	8,8	10,2	12,0	4,4	1,5
Serba	Anzahl	633	396	9	1 152	629	240	120	51	58	28	26
	%	x	62,6	2,3	x	54,6	20,8	10,4	4,4	5,0	2,4	2,3
Silbitz	Anzahl	614	363	18	1 018	236	215	131	377	36	10	13
	%	x	59,1	5,0	x	23,2	21,1	12,9	37,0	3,5	1,0	1,3
St. Gangloff	Anzahl	1 100	697	32	1 981	576	298	140	275	72	571	49
	%	x	63,4	4,6	x	29,1	15,0	7,1	13,9	3,6	28,8	2,5
Stadtroda, Stadt	Anzahl	5 557	2 868	113	8 194	2 742	1 926	748	1 114	919	344	401
	%	x	51,6	3,9	x	33,5	23,5	9,1	13,6	11,2	4,2	4,9
Sulza	Anzahl	265	170	6	492	169	101	43	56	54	14	55
	%	x	64,2	3,5	x	34,3	20,5	8,7	11,4	11,0	2,8	11,2
Tautenburg	Anzahl	251	174	12	479	152	96	40	90	47	10	44
	%	x	69,3	6,9	x	31,7	20,0	8,4	18,8	9,8	2,1	9,2
Tautendorf	Anzahl	146	132	7	371	290	41	3	10	12	5	10
	%	x	90,4	5,3	x	78,2	11,1	0,8	2,7	3,2	1,3	2,7
Tautenhain	Anzahl	991	597	13	1 741	598	439	194	204	106	150	50
	%	x	60,2	2,2	x	34,3	25,2	11,1	11,7	6,1	8,6	2,9
Thierschneck	Anzahl	101	71	5	198	58	15	25	34	60	-	6
	%	x	70,3	7,0	x	29,3	7,6	12,6	17,2	30,3	-	3,0
Tissa	Anzahl	115	87	2	253	71	39	11	6	94	-	32
	%	x	75,7	2,3	x	28,1	15,4	4,3	2,4	37,2	-	12,6
Tröbnitz	Anzahl	419	325	5	948	443	237	42	62	99	25	40
	%	x	77,6	1,5	x	46,7	25,0	4,4	6,5	10,4	2,6	4,2
Trockenborn-Wolfersdorf	Anzahl	531	416	15	1 201	472	515	29	70	53	35	27
	%	x	78,3	3,6	x	39,3	42,9	2,4	5,8	4,4	2,9	2,2
Unterbodnitz	Anzahl	166	142	5	406	183	79	18	36	70	15	5
	%	x	85,5	3,5	x	45,1	19,5	4,4	8,9	17,2	3,7	1,2
Waldeck	Anzahl	227	160	5	465	236	90	51	26	12	34	16
	%	x	70,5	3,1	x	50,8	19,4	11,0	5,6	2,6	7,3	3,4
Walpernhain	Anzahl	168	131	5	374	143	51	53	24	86	14	3
	%	x	78,0	3,8	x	38,2	13,6	14,2	6,4	23,0	3,7	0,8
Waltersdorf	Anzahl	162	108	4	312	91	83	45	28	26	18	21
	%	x	66,7	3,7	x	29,2	26,6	14,4	9,0	8,3	5,8	6,7
Weißbach	Anzahl	109	60	5	165	54	38	8	17	33	6	9
	%	x	55,0	8,3	x	32,7	23,0	4,8	10,3	20,0	3,6	5,5
Weißborn	Anzahl	1 081	628	10	1 854	944	342	237	110	35	132	54
	%	x	58,1	1,6	x	50,9	18,4	12,8	5,9	1,9	7,1	2,9
Wichmar	Anzahl	189	144	5	399	145	116	55	21	27	10	25
	%	x	76,2	3,5	x	36,3	29,1	13,8	5,3	6,8	2,5	6,3
Zimmern	Anzahl	165	148	10	413	196	49	43	47	62	10	6
	%	x	89,7	6,8	x	47,5	11,9	10,4	11,4	15,0	2,4	1,5
Zöllnitz	Anzahl	610	419	21	1 191	558	271	115	89	45	48	65
	%	x	68,7	5,0	x	46,9	22,8	9,7	7,5	3,8	4,0	5,5

7. Gemeindeergebnisse der Kreistagswahlen

7.15 Landkreis Saale-Orla-Kreis

Landkreis Gemeinde	Einheit	Wahl- berechtigte	Wähler — Wahl- beteiligung	Un- gültige Stimm- zettel	Gültige Stimmen	Von den gültigen Stimmen entfielen auf				
						CDU	DIE LINKE	SPD	UBV	FDP
Landkreis Saale-Orla- Kreis	Anzahl % Sitze	76 255 x x	42 278 55,4 x	1 897 4,5 x	119 726 x 46	38 033 31,8 15	24 617 20,6 10	27 028 22,6 10	16 499 13,8 6	13 549 11,3 5
Bad Lobenstein, Stadt	Anzahl %	5 551 x	2 754 49,6	128 4,6	7 804 x	2 081 26,7	2 186 28,0	1 858 23,8	592 7,6	1 087 13,9
Birkenhügel	Anzahl %	359 x	218 60,7	12 5,5	612 x	160 26,1	134 21,9	232 37,9	42 6,9	44 7,2
Blankenberg	Anzahl %	934 x	557 59,6	28 5,0	1 558 x	321 20,6	307 19,7	750 48,1	80 5,1	100 6,4
Blankenstein	Anzahl %	765 x	478 62,5	20 4,2	1 357 x	351 25,9	520 38,3	341 25,1	69 5,1	76 5,6
Bodelwitz	Anzahl %	535 x	357 66,7	14 3,9	1 023 x	305 29,8	195 19,1	194 19,0	130 12,7	199 19,5
Breitenhain	Anzahl %	141 x	101 71,6	9 8,9	275 x	79 28,7	60 21,8	77 28,0	39 14,2	20 7,3
Bucha (SOK)	Anzahl %	73 x	57 78,1	2 3,5	165 x	34 20,6	50 30,3	38 23,0	27 16,4	16 9,7
Burgk	Anzahl %	79 x	65 82,3	1 1,5	185 x	91 49,2	37 20,0	24 13,0	31 16,8	2 1,1
Chursdorf	Anzahl %	163 x	124 76,1	7 5,6	351 x	159 45,3	26 7,4	82 23,4	61 17,4	23 6,6
Crispendorf	Anzahl %	377 x	266 70,6	12 4,5	749 x	245 32,7	195 26,0	120 16,0	124 16,6	65 8,7
Dittersdorf	Anzahl %	186 x	154 82,8	7 4,5	438 x	142 32,4	43 9,8	112 25,6	108 24,7	33 7,5
Döbritz	Anzahl %	174 x	123 70,7	6 4,9	351 x	117 33,3	59 16,8	57 16,2	31 8,8	87 24,8
Dragensdorf	Anzahl %	57 x	47 82,5	5 10,6	125 x	44 35,2	19 15,2	19 15,2	40 32,0	3 2,4
Dreba	Anzahl %	250 x	148 59,2	6 4,1	424 x	197 46,5	66 15,6	31 7,3	86 20,3	44 10,4
Dreitzsch	Anzahl %	382 x	259 67,8	26 10,0	688 x	323 46,9	144 20,9	80 11,6	106 15,4	35 5,1
Eißbach	Anzahl %	233 x	165 70,8	9 5,5	462 x	312 67,5	79 17,1	28 6,1	35 7,6	8 1,7
Gefell, Stadt	Anzahl %	2 289 x	1 400 61,2	67 4,8	3 976 x	833 21,0	582 14,6	1 180 29,7	1 183 29,8	198 5,0
Geroda	Anzahl %	223 x	154 69,1	15 9,7	415 x	184 44,3	81 19,5	67 16,1	50 12,0	33 8,0
Gertewitz	Anzahl %	150 x	99 66,0	7 7,1	276 x	114 41,3	28 10,1	27 9,8	43 15,6	64 23,2
Görkwitz	Anzahl %	272 x	208 76,5	7 3,4	592 x	227 38,3	78 13,2	152 25,7	89 15,0	46 7,8
Göschitz	Anzahl %	226 x	144 63,7	5 3,5	413 x	105 25,4	57 13,8	50 12,1	166 40,2	35 8,5
Gössitz	Anzahl %	301 x	210 69,8	10 4,8	592 x	205 34,6	111 18,8	73 12,3	110 18,6	93 15,7
Grobengereuth	Anzahl %	194 x	125 64,4	10 8,0	331 x	118 35,6	78 23,6	37 11,2	64 19,3	34 10,3
Harra	Anzahl %	793 x	420 53,0	14 3,3	1 204 x	385 32,0	295 24,5	257 21,3	132 11,0	135 11,2
Hirschberg, Stadt	Anzahl %	2 017 x	1 170 58,0	22 1,9	3 425 x	682 19,9	622 18,2	1 368 39,9	575 16,8	178 5,2
Keila	Anzahl %	74 x	55 74,3	4 7,3	151 x	86 57,0	21 13,9	16 10,6	13 8,6	15 9,9
Kirschkau	Anzahl %	204 x	162 79,4	5 3,1	464 x	247 53,2	62 13,4	56 12,1	75 16,2	24 5,2

7. Gemeindeergebnisse der Kreistagswahlen

7.15 Landkreis Saale-Orla-Kreis

Landkreis Gemeinde	Einheit	Wahl- berechtigte	Wähler — Wahl- beteiligung	Un- gültige Stimm- zettel	Gültige Stimmen	Von den gültigen Stimmen entfielen auf				
						CDU	DIE LINKE	SPD	UBV	FDP
Knau	Anzahl	599	397	19	1 127	509	264	91	168	95
	%	x	66,3	4,8	x	45,2	23,4	8,1	14,9	8,4
Kospoda	Anzahl	333	205	19	553	156	91	92	168	46
	%	x	61,6	9,3	x	28,2	16,5	16,6	30,4	8,3
Krölpa	Anzahl	2 548	1 325	54	3 767	1 479	735	726	495	332
	%	x	52,0	4,1	x	39,3	19,5	19,3	13,1	8,8
Langenorla	Anzahl	1 179	779	70	2 089	435	346	733	333	242
	%	x	66,1	9,0	x	20,8	16,6	35,1	15,9	11,6
Lausnitz b. Neustadt an der Orla	Anzahl	292	175	12	483	170	98	86	60	69
	%	x	59,9	6,9	x	35,2	20,3	17,8	12,4	14,3
Lemnitz	Anzahl	342	233	5	680	295	145	81	131	28
	%	x	68,1	2,1	x	43,4	21,3	11,9	19,3	4,1
Linda b. Neustadt an der Orla	Anzahl	349	257	10	735	382	92	94	109	58
	%	x	73,6	3,9	x	52,0	12,5	12,8	14,8	7,9
Löhma	Anzahl	258	185	14	510	153	46	110	180	21
	%	x	71,7	7,6	x	30,0	9,0	21,6	35,3	4,1
Miesitz	Anzahl	263	194	10	548	237	104	86	91	30
	%	x	73,8	5,2	x	43,2	19,0	15,7	16,6	5,5
Mittelpölnitz	Anzahl	263	188	5	547	213	125	116	48	45
	%	x	71,5	2,7	x	38,9	22,9	21,2	8,8	8,2
Moßbach	Anzahl	357	259	9	725	270	100	169	148	38
	%	x	72,5	3,5	x	37,2	13,8	23,3	20,4	5,2
Moxa	Anzahl	75	51	3	143	47	29	28	11	28
	%	x	68,0	5,9	x	32,9	20,3	19,6	7,7	19,6
Neundorf (bei Lobenstein)	Anzahl	576	348	15	992	503	227	133	30	99
	%	x	60,4	4,3	x	50,7	22,9	13,4	3,0	10,0
Neundorf (bei Schleiz)	Anzahl	262	181	4	522	193	72	116	88	53
	%	x	69,1	2,2	x	37,0	13,8	22,2	16,9	10,2
Neustadt an der Orla, Stadt	Anzahl	7 185	3 294	147	9 278	2 977	2 780	1 853	1 178	490
	%	x	45,8	4,5	x	32,1	30,0	20,0	12,7	5,3
Nimritz	Anzahl	288	191	3	557	135	126	131	100	65
	%	x	66,3	1,6	x	24,2	22,6	23,5	18,0	11,7
Oberoppurg	Anzahl	168	119	3	344	141	42	38	67	56
	%	x	70,8	2,5	x	41,0	12,2	11,0	19,5	16,3
Oettersdorf	Anzahl	729	435	6	1 269	376	152	487	173	81
	%	x	59,7	1,4	x	29,6	12,0	38,4	13,6	6,4
Oppurg	Anzahl	1 102	679	27	1 922	565	418	248	167	524
	%	x	61,6	4,0	x	29,4	21,7	12,9	8,7	27,3
Paska	Anzahl	103	74	8	195	85	44	22	27	17
	%	x	71,8	10,8	x	43,6	22,6	11,3	13,8	8,7
Peuschen	Anzahl	420	287	24	782	282	147	155	60	138
	%	x	68,3	8,4	x	36,1	18,8	19,8	7,7	17,6
Pillingsdorf	Anzahl	126	85	-	249	108	50	68	19	4
	%	x	67,5	-	x	43,4	20,1	27,3	7,6	1,6
Plothen	Anzahl	252	193	3	565	225	80	134	94	32
	%	x	76,6	1,6	x	39,8	14,2	23,7	16,6	5,7
Pörmitz	Anzahl	172	109	8	300	92	40	96	52	20
	%	x	63,4	7,3	x	30,7	13,3	32,0	17,3	6,7
Pößneck, Stadt	Anzahl	11 266	5 258	205	14 952	3 045	3 083	3 186	2 192	3 446
	%	x	46,7	3,9	x	20,4	20,6	21,3	14,7	23,0
Pottiga	Anzahl	398	192	9	540	104	188	192	21	35
	%	x	48,2	4,7	x	19,3	34,8	35,6	3,9	6,5
Quaschwitz	Anzahl	60	53	3	148	41	1	14	63	29
	%	x	88,3	5,7	x	27,7	0,7	9,5	42,6	19,6
Ranis, Stadt	Anzahl	1 582	864	41	2 440	878	453	572	272	265
	%	x	54,6	4,7	x	36,0	18,6	23,4	11,1	10,9

7. Gemeindeergebnisse der Kreistagswahlen

7.15 Landkreis Saale-Orla-Kreis

Landkreis Gemeinde	Einheit	Wahl- berechtigte	Wähler — Wahl- beteiligung	Un- gültige Stimm- zettel	Gültige Stimmen	Von den gültigen Stimmen entfielen auf				
						CDU	DIE LINKE	SPD	UBV	FDP
Remptendorf	Anzahl	3 356	2 025	91	5 759	2 569	1 256	924	490	520
	%	x	60,3	4,5	x	44,6	21,8	16,0	8,5	9,0
Rosendorf	Anzahl	159	110	3	319	129	50	62	45	33
	%	x	69,2	2,7	x	40,4	15,7	19,4	14,1	10,3
Saalburg-Ebersdorf, Stadt	Anzahl	3 247	1 840	53	5 325	2 221	648	907	429	1 120
	%	x	56,7	2,9	x	41,7	12,2	17,0	8,1	21,0
Schlegel	Anzahl	326	187	11	524	264	106	90	26	38
	%	x	57,4	5,9	x	50,4	20,2	17,2	5,0	7,3
Schleiz, Stadt	Anzahl	7 460	4 002	149	11 457	3 563	2 157	2 899	1 749	1 089
	%	x	53,6	3,7	x	31,1	18,8	25,3	15,3	9,5
Schmieritz	Anzahl	344	221	13	611	265	110	109	79	48
	%	x	64,2	5,9	x	43,4	18,0	17,8	12,9	7,9
Schmorda	Anzahl	73	56	3	159	58	22	32	10	37
	%	x	76,7	5,4	x	36,5	13,8	20,1	6,3	23,3
Schöndorf	Anzahl	261	172	8	470	146	79	130	97	18
	%	x	65,9	4,7	x	31,1	16,8	27,7	20,6	3,8
Seisla	Anzahl	132	98	1	290	111	67	39	44	29
	%	x	74,2	1,0	x	38,3	23,1	13,4	15,2	10,0
Solkwitz	Anzahl	62	42	3	117	27	17	24	4	45
	%	x	67,7	7,1	x	23,1	14,5	20,5	3,4	38,5
Stanau	Anzahl	121	96	2	280	123	60	51	24	22
	%	x	79,3	2,1	x	43,9	21,4	18,2	8,6	7,9
Tanna, Stadt	Anzahl	3 345	2 003	104	5 631	1 805	748	1 902	853	323
	%	x	59,9	5,2	x	32,1	13,3	33,8	15,1	5,7
Tegau	Anzahl	343	200	8	570	236	73	93	139	29
	%	x	58,3	4,0	x	41,4	12,8	16,3	24,4	5,1
Tömmelsdorf	Anzahl	113	95	1	282	106	32	18	115	11
	%	x	84,1	1,1	x	37,6	11,3	6,4	40,8	3,9
Triptis, Stadt	Anzahl	3 348	1 850	81	5 232	2 040	1 291	965	737	199
	%	x	55,3	4,4	x	39,0	24,7	18,4	14,1	3,8
Volkmannsdorf	Anzahl	251	160	8	454	194	51	98	78	33
	%	x	63,7	5,0	x	42,7	11,2	21,6	17,2	7,3
Weira	Anzahl	361	254	13	717	240	147	83	166	81
	%	x	70,4	5,1	x	33,5	20,5	11,6	23,2	11,3
Wernburg	Anzahl	622	362	27	988	257	192	142	65	332
	%	x	58,2	7,5	x	26,0	19,4	14,4	6,6	33,6
Wilhelmsdorf	Anzahl	201	132	17	331	123	50	42	65	51
	%	x	65,7	12,9	x	37,2	15,1	12,7	19,6	15,4
Wurzbach, Stadt	Anzahl	2 935	1 362	89	3 771	1 056	972	968	417	358
	%	x	46,4	6,5	x	28,0	25,8	25,7	11,1	9,5
Ziegenrück, Stadt	Anzahl	646	381	18	1 071	257	276	267	221	50
	%	x	59,0	4,7	x	24,0	25,8	24,9	20,6	4,7

7. Gemeindeergebnisse der Kreistagswahlen

7.16 Landkreis Greiz

Landkreis Gemeinde	Einheit	Wahl- berech- tigte	Wähler — Wahl- beteiligung	Ungültige Stimm- zettel	Gültige Stimmen	Von den gültigen Stimmen entfielen auf								
						CDU	DIE LINKE	SPD	Pro Kommu- ne - FWG	IWA	FDP	NPD	BIZ	GRÜNE
Landkreis Greiz	Anzahl	95 385	52 073	2 373	146 441	54 431	25 710	25 324	8 911	6 975	11 530	5 514	3 735	4 311
	%	x	54,6	4,6	x	37,2	17,6	17,3	6,1	4,8	7,9	3,8	2,6	2,9
	Sitze	x	x	x	46	17	8	8	3	2	4	2	1	1
Auma, Stadt	Anzahl	2 665	1 440	92	3 977	1 747	690	506	34	49	342	180	310	119
	%	x	54,0	6,4	x	43,9	17,3	12,7	0,9	1,2	8,6	4,5	7,8	3,0
Bad Köstritz, Stadt	Anzahl	3 219	1 724	67	4 890	2 398	1 180	516	207	26	220	126	53	164
	%	x	53,6	3,9	x	49,0	24,1	10,6	4,2	0,5	4,5	2,6	1,1	3,4
Berga/Elster, Stadt	Anzahl	3 254	1 577	95	4 318	1 299	805	738	768	138	207	187	28	148
	%	x	48,5	6,0	x	30,1	18,6	17,1	17,8	3,2	4,8	4,3	0,6	3,4
Bethenhausen	Anzahl	218	118	14	297	71	30	22	105	2	26	20	17	4
	%	x	54,1	11,9	x	23,9	10,1	7,4	35,4	0,7	8,8	6,7	5,7	1,3
Bocka	Anzahl	426	259	7	753	271	207	49	104	8	38	14	9	53
	%	x	60,8	2,7	x	36,0	27,5	6,5	13,8	1,1	5,0	1,9	1,2	7,0
Brahmenau	Anzahl	877	582	29	1 630	613	294	238	250	16	108	62	9	40
	%	x	66,4	5,0	x	37,6	18,0	14,6	15,3	1,0	6,6	3,8	0,6	2,5
Braunichswalde	Anzahl	539	400	34	1 085	717	92	68	59	13	65	34	14	23
	%	x	74,2	8,5	x	66,1	8,5	6,3	5,4	1,2	6,0	3,1	1,3	2,1
Braunsdorf	Anzahl	225	107	5	296	135	52	40	3	3	12	20	10	21
	%	x	47,6	4,7	x	45,6	17,6	13,5	1,0	1,0	4,1	6,8	3,4	7,1
Caaschwitz	Anzahl	579	337	16	960	187	131	99	425	8	53	39	6	12
	%	x	58,2	4,7	x	19,5	13,6	10,3	44,3	0,8	5,5	4,1	0,6	1,3
Crimla	Anzahl	280	185	16	503	184	123	51	70	7	31	16	-	21
	%	x	66,1	8,6	x	36,6	24,5	10,1	13,9	1,4	6,2	3,2	-	4,2
Endschütz	Anzahl	303	187	13	522	155	94	72	112	3	38	30	2	16
	%	x	61,7	7,0	x	29,7	18,0	13,8	21,5	0,6	7,3	5,7	0,4	3,1
Gauern	Anzahl	116	96	6	269	122	40	29	29	2	24	20	-	3
	%	x	82,8	6,3	x	45,4	14,9	10,8	10,8	0,7	8,9	7,4	-	1,1
Göhren-Döhlen	Anzahl	110	57	2	165	68	31	25	3	3	16	4	9	6
	%	x	51,8	3,5	x	41,2	18,8	15,2	1,8	1,8	9,7	2,4	5,5	3,6
Greiz, Stadt	Anzahl	19 563	9 685	374	27 581	6 707	3 850	7 909	209	4 661	2 631	1 005	136	473
	%	x	49,5	3,9	x	24,3	14,0	28,7	0,8	16,9	9,5	3,6	0,5	1,7
Großenstein	Anzahl	1 154	653	38	1 798	610	227	261	428	22	116	56	12	66
	%	x	56,6	5,8	x	33,9	12,6	14,5	23,8	1,2	6,5	3,1	0,7	3,7
Hain	Anzahl	60	52	3	139	73	29	10	3	3	6	6	4	5
	%	x	86,7	5,8	x	52,5	20,9	7,2	2,2	2,2	4,3	4,3	2,9	3,6
Harth-Pöllnitz	Anzahl	2 708	1 672	109	4 619	1 879	993	382	296	41	635	191	44	158
	%	x	61,7	6,5	x	40,7	21,5	8,3	6,4	0,9	13,7	4,1	1,0	3,4
Hartmannsdorf (GRZ)	Anzahl	348	222	7	640	232	138	90	30	9	90	27	1	23
	%	x	63,8	3,2	x	36,3	21,6	14,1	4,7	1,4	14,1	4,2	0,2	3,6
Hilbersdorf	Anzahl	191	121	1	354	131	23	33	75	5	37	30	11	9
	%	x	63,4	0,8	x	37,0	6,5	9,3	21,2	1,4	10,5	8,5	3,1	2,5
Hirschfeld	Anzahl	111	71	7	191	114	30	25	8	7	1	4	1	1
	%	x	64,0	9,9	x	59,7	15,7	13,1	4,2	3,7	0,5	2,1	0,5	0,5
Hohenleuben, Stadt	Anzahl	1 407	746	46	1 840	640	332	191	31	-	336	98	138	74
	%	x	53,0	6,2	x	34,8	18,0	10,4	1,7	-	18,3	5,3	7,5	4,0
Hohenölsen	Anzahl	569	350	20	974	430	211	88	36	13	81	65	18	32
	%	x	61,5	5,7	x	44,1	21,7	9,0	3,7	1,3	8,3	6,7	1,8	3,3
Hundhaupten	Anzahl	318	219	8	608	243	125	69	72	17	45	10	3	24
	%	x	68,9	3,7	x	40,0	20,6	11,3	11,8	2,8	7,4	1,6	0,5	3,9
Kauern	Anzahl	388	204	13	561	191	124	68	56	3	44	45	20	10
	%	x	52,6	6,4	x	34,0	22,1	12,1	10,0	0,5	7,8	8,0	3,6	1,8
Korbußen	Anzahl	414	333	20	928	429	150	122	76	7	100	21	-	23
	%	x	80,4	6,0	x	46,2	16,2	13,1	8,2	0,8	10,8	2,3	-	2,5
Kraftsdorf	Anzahl	3 615	1 977	102	5 569	2 602	948	897	287	67	414	156	12	186
	%	x	54,7	5,2	x	46,7	17,0	16,1	5,2	1,2	7,4	2,8	0,2	3,3
Kühdorf	Anzahl	71	54	4	149	70	18	18	-	6	12	17	4	4
	%	x	76,1	7,4	x	47,0	12,1	12,1	-	4,0	8,1	11,4	2,7	2,7
Langenwetzendorf	Anzahl	3 093	1 632	55	4 664	2 094	741	630	60	351	421	115	121	131
	%	x	52,8	3,4	x	44,9	15,9	13,5	1,3	7,5	9,0	2,5	2,6	2,8
Langenwolschendorf	Anzahl	767	505	28	1 412	434	303	196	47	10	106	60	200	56
	%	x	65,8	5,5	x	30,7	21,5	13,9	3,3	0,7	7,5	4,2	14,2	4,0
Lederhose	Anzahl	254	158	10	439	191	54	43	55	4	28	33	21	10
	%	x	62,2	6,3	x	43,5	12,3	9,8	12,5	0,9	6,4	7,5	4,8	2,3

7. Gemeindeergebnisse der Kreistagswahlen

7.16 Landkreis Greiz

Landkreis Gemeinde	Einheit	Wahl- berech- tigte	Wähler — Wahl- beteiligung	Ungültige Stimm- zettel	Gültige Stimmen	Von den gültigen Stimmen entfielen auf								
						CDU	DIE LINKE	SPD	Pro Kommu- ne - FWG	IWA	FDP	NPD	BIZ	GRÜNE
Linda b. Weida	Anzahl	401	315	19	864	363	99	118	96	4	58	36	59	31
	%	x	78,6	6,0	x	42,0	11,5	13,7	11,1	0,5	6,7	4,2	6,8	3,6
Lindenkreuz	Anzahl	416	259	7	734	348	97	64	119	12	36	33	4	21
	%	x	62,3	2,7	x	47,4	13,2	8,7	16,2	1,6	4,9	4,5	0,5	2,9
Lunzig	Anzahl	142	105	5	288	130	38	47	15	11	26	9	7	5
	%	x	73,9	4,8	x	45,1	13,2	16,3	5,2	3,8	9,0	3,1	2,4	1,7
Merkendorf	Anzahl	264	172	2	501	249	76	42	14	3	63	13	36	5
	%	x	65,2	1,2	x	49,7	15,2	8,4	2,8	0,6	12,6	2,6	7,2	1,0
Mohlsdorf	Anzahl	2 487	1 576	64	4 472	1 803	502	836	53	411	354	254	32	227
	%	x	63,4	4,1	x	40,3	11,2	18,7	1,2	9,2	7,9	5,7	0,7	5,1
Münchenbernsdorf, Stadt	Anzahl	2 765	1 559	54	4 437	2 272	752	516	349	43	195	108	51	151
	%	x	56,4	3,5	x	51,2	16,9	11,6	7,9	1,0	4,4	2,4	1,1	3,4
Neugersdorf	Anzahl	146	104	1	309	115	76	50	12	17	14	14	4	7
	%	x	71,2	1,0	x	37,2	24,6	16,2	3,9	5,5	4,5	4,5	1,3	2,3
Neumühle/Elster	Anzahl	413	290	12	818	264	147	185	7	89	48	37	6	35
	%	x	70,2	4,1	x	32,3	18,0	22,6	0,9	10,9	5,9	4,5	0,7	4,3
Paitzdorf	Anzahl	337	215	5	622	227	127	98	53	-	73	29	3	12
	%	x	63,8	2,3	x	36,5	20,4	15,8	8,5	-	11,7	4,7	0,5	1,9
Pölzig	Anzahl	1 087	590	31	1 636	814	256	151	137	14	128	70	17	49
	%	x	54,3	5,3	x	49,8	15,6	9,2	8,4	0,9	7,8	4,3	1,0	3,0
Reichstädt	Anzahl	332	227	13	625	253	112	90	72	-	31	36	6	25
	%	x	68,4	5,7	x	40,5	17,9	14,4	11,5	-	5,0	5,8	1,0	4,0
Ronneburg, Stadt	Anzahl	4 563	2 527	120	7 055	2 344	1 354	1 881	323	70	578	357	27	121
	%	x	55,4	4,7	x	33,2	19,2	26,7	4,6	1,0	8,2	5,1	0,4	1,7
Rückersdorf	Anzahl	691	489	16	1 404	659	160	196	187	6	80	46	1	69
	%	x	70,8	3,3	x	46,9	11,4	14,0	13,3	0,4	5,7	3,3	0,1	4,9
Saara (GRZ)	Anzahl	555	416	16	1 183	482	198	186	102	24	94	62	4	31
	%	x	75,0	3,8	x	40,7	16,7	15,7	8,6	2,0	7,9	5,2	0,3	2,6
Schömberg	Anzahl	102	80	7	215	118	26	18	4	1	14	7	4	23
	%	x	78,4	8,8	x	54,9	12,1	8,4	1,9	0,5	6,5	3,3	1,9	10,7
Schwaara	Anzahl	136	103	6	278	113	62	19	29	4	13	19	1	18
	%	x	75,7	5,8	x	40,6	22,3	6,8	10,4	1,4	4,7	6,8	0,4	6,5
Schwarzbach	Anzahl	195	130	12	354	154	60	29	66	-	20	16	5	4
	%	x	66,7	9,2	x	43,5	16,9	8,2	18,6	-	5,6	4,5	1,4	1,1
Seelingstädt	Anzahl	1 274	776	31	2 196	933	367	283	298	20	121	112	19	43
	%	x	60,9	4,0	x	42,5	16,7	12,9	13,6	0,9	5,5	5,1	0,9	2,0
Silberfeld	Anzahl	92	74	-	222	105	50	26	7	1	20	3	7	3
	%	x	80,4	-	x	47,3	22,5	11,7	3,2	0,5	9,0	1,4	3,2	1,4
Staitz	Anzahl	259	162	7	458	192	88	67	13	2	76	8	10	2
	%	x	62,5	4,3	x	41,9	19,2	14,6	2,8	0,4	16,6	1,7	2,2	0,4
Steinsdorf	Anzahl	575	385	20	1 073	493	252	133	24	15	67	26	27	36
	%	x	67,0	5,2	x	45,9	23,5	12,4	2,2	1,4	6,2	2,4	2,5	3,4
Teichwitz	Anzahl	95	73	3	199	118	19	15	10	5	19	9	2	2
	%	x	76,8	4,1	x	59,3	9,5	7,5	5,0	2,5	9,5	4,5	1,0	1,0
Teichwolframsdorf	Anzahl	2 197	1 268	61	3 555	1 359	598	871	96	192	188	125	17	109
	%	x	57,7	4,8	x	38,2	16,8	24,5	2,7	5,4	5,3	3,5	0,5	3,1
Vogtländisches Oberland	Anzahl	2 581	1 491	73	4 167	1 418	666	795	276	153	332	137	252	138
	%	x	57,8	4,9	x	34,0	16,0	19,1	6,6	3,7	8,0	3,3	6,0	3,3
Weida, Stadt	Anzahl	6 786	3 126	147	8 798	3 437	1 966	1 122	704	70	501	393	79	526
	%	x	46,1	4,7	x	39,1	22,3	12,8	8,0	0,8	5,7	4,5	0,9	6,0
Weißendorf	Anzahl	280	187	8	526	239	81	79	7	10	49	8	31	22
	%	x	66,8	4,3	x	45,4	15,4	15,0	1,3	1,9	9,3	1,5	5,9	4,2
Wiebelsdorf	Anzahl	222	152	11	421	265	58	28	6	9	32	5	9	9
	%	x	68,5	7,2	x	62,9	13,8	6,7	1,4	2,1	7,6	1,2	2,1	2,1
Wildetaube	Anzahl	590	352	17	996	358	168	124	43	97	91	69	20	26
	%	x	59,7	4,8	x	35,9	16,9	12,4	4,3	9,7	9,1	6,9	2,0	2,6
Wünschendorf/Elster	Anzahl	2 733	1 576	57	4 500	1 400	933	468	1 148	21	242	159	18	111
	%	x	57,7	3,6	x	31,1	20,7	10,4	25,5	0,5	5,4	3,5	0,4	2,5
Zadelsdorf	Anzahl	142	106	7	283	142	45	28	1	-	29	9	22	7
	%	x	74,6	6,6	x	50,2	15,9	9,9	0,4	-	10,2	3,2	7,8	2,5
Zedlitz	Anzahl	608	384	19	1 079	282	131	98	461	5	46	27	-	29
	%	x	63,2	4,9	x	26,1	12,1	9,1	42,7	0,5	4,3	2,5	-	2,7
Zeulenroda-Triebes, Stadt	Anzahl	14 077	7 081	281	20 042	7 945	4 081	3 176	241	162	1 609	587	1 742	499
	%	x	50,3	4,0	x	39,6	20,4	15,8	1,2	0,8	8,0	2,9	8,7	2,5

7. Gemeindeergebnisse der Kreistagswahlen

7.17 Landkreis Altenburger Land

Landkreis Gemeinde	Einheit	Wahl- berechtigte	Wähler — Wahl- beteiligung	Un- gültige Stimm- zettel	Gültige Stimmen	Von den gültigen Stimmen entfielen auf					
						CDU	DIE LINKE	SPD	FDP	DIE REGIO- NALEN	GRÜNE
Landkreis Altenburger Land	Anzahl % Sitze	87 649 x x	42 188 48,1 x	2 102 5,0 x	118 288 x 46	37 739 31,9 15	25 136 21,2 10	28 683 24,2 11	12 455 10,5 5	10 821 9,1 4	3 454 2,9 1
Altenburg, Stadt	Anzahl %	31 126 x	13 014 41,8	632 4,9	36 735 x	10 210 27,8	8 808 24,0	10 266 27,9	4 833 13,2	1 505 4,1	1 113 3,0
Altkirchen	Anzahl %	907 x	602 66,4	34 5,6	1 681 x	526 31,3	269 16,0	143 8,5	200 11,9	503 29,9	40 2,4
Dobitschen	Anzahl %	467 x	268 57,4	15 5,6	744 x	272 36,6	125 16,8	102 13,7	99 13,3	126 16,9	20 2,7
Drogen	Anzahl %	125 x	81 64,8	8 9,9	219 x	68 31,1	55 25,1	30 13,7	15 6,8	31 14,2	20 9,1
Fockendorf	Anzahl %	774 x	502 64,9	22 4,4	1 423 x	623 43,8	261 18,3	212 14,9	181 12,7	89 6,3	57 4,0
Frohnsdorf	Anzahl %	268 x	197 73,5	11 5,6	556 x	256 46,0	53 9,5	115 20,7	31 5,6	94 16,9	7 1,3
Gerstenberg	Anzahl %	491 x	296 60,3	33 11,1	774 x	347 44,8	179 23,1	122 15,8	59 7,6	50 6,5	17 2,2
Göhren	Anzahl %	395 x	246 62,3	10 4,1	692 x	184 26,6	77 11,1	94 13,6	98 14,2	218 31,5	21 3,0
Göllnitz	Anzahl %	310 x	219 70,6	8 3,7	633 x	51 8,1	42 6,6	14 2,2	474 74,9	44 7,0	8 1,3
Göpfersdorf	Anzahl %	208 x	150 72,1	5 3,3	429 x	201 46,9	92 21,4	36 8,4	53 12,4	29 6,8	18 4,2
Gößnitz, Stadt	Anzahl %	3 341 x	1 770 53,0	93 5,3	4 899 x	1 216 24,8	682 13,9	2 444 49,9	205 4,2	257 5,2	95 1,9
Großröda	Anzahl %	207 x	127 61,4	10 7,9	335 x	110 32,8	43 12,8	36 10,7	41 12,2	104 31,0	1 0,3
Haselbach	Anzahl %	752 x	334 44,4	23 6,9	919 x	428 46,6	215 23,4	144 15,7	78 8,5	52 5,7	2 0,2
Heukewalde	Anzahl %	187 x	144 77,0	6 4,2	414 x	179 43,2	45 10,9	32 7,7	75 18,1	48 11,6	35 8,5
Heyersdorf	Anzahl %	115 x	73 63,5	4 5,5	206 x	67 32,5	32 15,5	22 10,7	52 25,2	17 8,3	16 7,8
Jonaswalde	Anzahl %	281 x	168 59,8	12 7,1	466 x	176 37,8	74 15,9	47 10,1	71 15,2	79 17,0	19 4,1
Jückelberg	Anzahl %	275 x	149 54,2	11 7,4	404 x	199 49,3	52 12,9	41 10,1	33 8,2	59 14,6	20 5,0
Kriebitzsch	Anzahl %	1 018 x	567 55,7	47 8,3	1 516 x	370 24,4	547 36,1	257 17,0	131 8,6	203 13,4	8 0,5
Langenleuba-Niederhain	Anzahl %	1 694 x	922 54,4	56 6,1	2 547 x	986 38,7	494 19,4	617 24,2	217 8,5	140 5,5	93 3,7
Löbichau	Anzahl %	913 x	607 66,5	11 1,8	1 772 x	224 12,6	254 14,3	108 6,1	953 53,8	183 10,3	50 2,8
Lödla	Anzahl %	654 x	417 63,8	18 4,3	1 179 x	285 24,2	125 10,6	548 46,5	140 11,9	72 6,1	9 0,8
Lucka, Stadt	Anzahl %	3 821 x	2 073 54,3	107 5,2	5 762 x	1 014 17,6	857 14,9	3 385 58,7	180 3,1	285 4,9	41 0,7
Lumpzig	Anzahl %	499 x	263 52,7	6 2,3	762 x	278 36,5	155 20,3	123 16,1	86 11,3	85 11,2	35 4,6
Mehna	Anzahl %	291 x	207 71,1	13 6,3	570 x	108 18,9	117 20,5	121 21,2	116 20,4	102 17,9	6 1,1
Meuselwitz, Stadt	Anzahl %	10 053 x	4 387 43,6	218 5,0	12 115 x	4 428 36,5	3 450 28,5	1 287 10,6	644 5,3	2 103 17,4	203 1,7
Monstab	Anzahl %	414 x	261 63,0	7 2,7	751 x	277 36,9	100 13,3	178 23,7	66 8,8	120 16,0	10 1,3
Nöbdenitz	Anzahl %	874 x	519 59,4	30 5,8	1 462 x	374 25,6	321 22,0	247 16,9	170 11,6	182 12,4	168 11,5

7. Gemeindeergebnisse der Kreistagswahlen

7.17 Landkreis Altenburger Land

Landkreis Gemeinde	Einheit	Wahl- berechtigte	Wähler — Wahl- beteiligung	Un- gültige Stimm- zettel	Gültige Stimmen	Von den gültigen Stimmen entfielen auf					
						CDU	DIE LINKE	SPD	FDP	DIE REGIO- NALEN	GRÜNE
Nobitz	Anzahl	3 146	1 471	63	4 168	1 409	658	1 184	368	414	135
	%	x	46,8	4,3	x	33,8	15,8	28,4	8,8	9,9	3,2
Ponitz	Anzahl	1 426	774	33	2 179	645	370	768	124	97	175
	%	x	54,3	4,3	x	29,6	17,0	35,2	5,7	4,5	8,0
Posterstein	Anzahl	391	263	18	735	192	102	178	122	57	84
	%	x	67,3	6,8	x	26,1	13,9	24,2	16,6	7,8	11,4
Rositz	Anzahl	2 654	1 304	87	3 620	978	604	1 504	258	232	44
	%	x	49,1	6,7	x	27,0	16,7	41,5	7,1	6,4	1,2
Saara (ABG)	Anzahl	2 526	1 189	47	3 395	1 617	615	517	271	286	89
	%	x	47,1	4,0	x	47,6	18,1	15,2	8,0	8,4	2,6
Schmölln, Stadt	Anzahl	10 411	5 068	179	14 436	5 694	3 695	2 250	1 066	1 236	495
	%	x	48,7	3,5	x	39,4	25,6	15,6	7,4	8,6	3,4
Starkenberg	Anzahl	1 677	1 011	76	2 769	599	359	393	240	1 140	38
	%	x	60,3	7,5	x	21,6	13,0	14,2	8,7	41,2	1,4
Thonhausen	Anzahl	521	300	24	809	362	105	122	74	107	39
	%	x	57,6	8,0	x	44,7	13,0	15,1	9,1	13,2	4,8
Treben	Anzahl	1 142	578	29	1 592	834	295	204	151	70	38
	%	x	50,6	5,0	x	52,4	18,5	12,8	9,5	4,4	2,4
Vollmershain	Anzahl	288	185	4	538	171	69	56	72	115	55
	%	x	64,2	2,2	x	31,8	12,8	10,4	13,4	21,4	10,2
Wildenbörten	Anzahl	305	187	9	526	128	99	92	97	52	58
	%	x	61,3	4,8	x	24,3	18,8	17,5	18,4	9,9	11,0
Windischleuba	Anzahl	1 888	877	59	2 413	1 191	445	359	211	155	52
	%	x	46,5	6,7	x	49,4	18,4	14,9	8,7	6,4	2,2
Ziegelheim	Anzahl	814	418	24	1 143	462	196	285	100	80	20
	%	x	51,4	5,7	x	40,4	17,1	24,9	8,7	7,0	1,7

8. Gemeinderegister

A

Abtsbessingen 46
Ahlstädt 54
Albersdorf 64
Alkersleben 56
Allendorf 62
Alperstedt 52
Altenberga 64
Altenbeuthen 62
Altenburg, Stadt 72
Altenfeld 56
Altengottern 44
Altersbach 48
Altkirchen 72
Andenhausen 42
Andisleben 52
Angelroda 56
Anrode 44
Apfelstädt 50
Apolda, Stadt 58
Arenshausen 38
Arnsgeroth 62
Arnstadt, Stadt 56
Artern/Unstrut, Stadt 46
Asbach-Sickenberg 38
Aschenhausen 48
Aspach 50
Auengrund 54
Auerstedt 58
Auleben 41
Auma, Stadt 70

B

Bachfeld 61
Bad Berka, Stadt 58
Bad Blankenburg, Stadt 62
Bad Colberg-Heildburg, Stadt 54
Bad Frankenhausen/Kyffhäuser, Stadt 46
Bad Klosterlausnitz 64
Bad Köstritz, Stadt 70
Bad Langensalza, Stadt 44
Bad Liebenstein, Stadt 42
Bad Lobenstein, Stadt 67
Bad Salzungen, Stadt 42
Bad Sulza, Stadt 58
Bad Tennstedt, Stadt 44
Badra 46
Ballhausen 44
Ballstädt 50
Ballstedt 58
Barchfeld 42
Bauerbach 48
Bechstedt 62
BechstedtstraÙ 58
Beichlingen 52
Beinerstadt 54
Bellstedt 46
Belrieth 48
Bendeleben 46
Benshausen 48
Berga/Elster, Stadt 70
Berka v. d. Hainich 42
Berka/Werra, Stadt 42
Berlingerode 38
Berlstedt 58
Bermbach 48

Bernterode (b. Heilb. Heiligenst.) 38
Bernterode (bei Worbis) 38
Bethenhausen 70
Bibra (SHK) 64
Bienstädt 50
Bilzingsleben 52
Birkenfelde 38
Birkenhügel 67
Birx 48
Bischofferode 38
Bischofrod 54
Bischofroda 42
Blankenberg 67
Blankenburg 44
Blankenhain, Stadt 58
Blankenstein 67
Bleicherode, Stadt 41
Bobeck 64
Bocka 70
Bockelnhagen 38
Bockstadt 54
Bodelwitz 67
Bodenrode-Westhausen 38
Böhlen 56
Bollberg 64
Bornhagen 38
Borxleben 46
Bösleben-Wüllersleben 56
Bothenheilingen 44
Brahmenau 70
Braunichswalde 70
Braunsdorf 70
Brehme 38
Breitenhain 67
Breitenworbis 38
Breitungen/Werra 48
Bremsnitz 64
Bretleben 46
Brotterode, Stadt 48
Bruchstedt 44
Brüheim 50
Brünn/Thür. Wald 54
Brunnhartshausen 42
Bucha (SHK) 64
Bucha (SOK) 67
Büchel 52
Buchfart 58
Buchholz 41
Bufleben 50
Buhla 38
Bürgel, Stadt 64
Burgk 67
Burgwalde 38
Buttelstedt, Stadt 58
Buttlar 42
Buttstädt, Stadt 52
Büttstedt 38

C

Caaschwitz 70
Christes 48
Chursdorf 67
Clingen, Stadt 46
Crawinkel 50
Creuzburg, Stadt 42
Crimla 70

Crispendorf 67
Crossen an der Elster 64
Cursdorf 62

D

Daasdorf a. Berge 58
Dachwig 50
Dankmarshausen 42
Deesbach 62
Dermbach 42
Deuna 38
Diedorf/Rhön 42
Dieterode 38
Dietzenrode/Vatterode 38
Dillstädt 48
Dingelstädt, Stadt 38
Dingsleben 54
Dippach 42
Dittersdorf 67
Dobitschen 72
Döbritschen 58
Döbritz 67
Döllstädt 50
Donndorf 46
Dornburg-Camburg, Stadt 64
Dorndorf 42
Dornheim 56
Dörschnitz 62
Dragensdorf 67
Dreba 67
Drei Gleichen 50
Dreitzsch 67
Dröbischau 62
Drogen 72
Drognitz 62
Dünwald 44

E

Ebeleben, Stadt 46
Ebenheim 50
Ebenshausen 42
Eberstedt 58
Ecklingerode 38
Eckstedt 52
Effelder 38
Effelder-Rauenstein 61
Ehrenberg 54
Eichenberg (HBN) 54
Eichenberg (SHK) 64
Eichstruth 38
Eineborn 64
Einhausen 48
Eisenach, Stadt 37
Eisenberg, Stadt 64
Eisfeld, Stadt 54
Elgersburg 56
Elleben 56
Ellersleben 52
Ellingshausen 48
Ellrich, Stadt 41
Eixleben (IK) 56
Eixleben (SÖM) 52
Emleben 50
Empfertshausen 42
Emsetal 50
Endschütz 70

8. Gemeinderegister

Erbenhausen 48
Erfurt, Stadt 36
Eschenbergen 50
Eßbach 67
Eßleben-Teutleben 52
Ettenhausen a.d. Suhl 42
Ettersburg 58
Etzelsrode 41
Etzleben 46

F

Fambach 48
Ferna 38
Fischbach/Rhön 42
Flarchheim 44
Floh-Seligenthal 48
Flurstedt 58
Fockendorf 72
Föriz 61
Frankendorf 58
Frankenhain 56
Frankenheim/Rhön 48
Frankenroda 42
Frauenprießnitz 64
Frauensee 42
Frauenwald 56
Freienbessingen 46
Freienhagen 38
Freienorla 64
Fretterode 38
Friedelshausen 48
Friedersdorf 56
Friedrichroda, Stadt 50
Friedrichsthal 41
Friedrichswerth 50
Friemar 50
Frohnsdorf 72
Frömmstedt 52
Fröttstädt 50

G

Gamstädt 50
Gangloffsömmern 52
Gauern 70
Gebesee, Stadt 52
Gebstedt 58
Gefell, Stadt 67
Gehlberg 56
Gehofen 46
Gehren, Stadt 56
Geisa, Stadt 42
Geisenhain 64
Geisleden 38
Geismar 38
Georgenthal/Thür. Wald 50
Gera, Stadt 36
Geraberg 56
Gerbershausen 38
Gernrode 38
Geroda 67
Gerstenberg 72
Gerstengrund 42
Gerstungen 42
Gerterode 38
Gertewitz 67
Geschwenda 56

Gierstädt 50
Gillersdorf 56
Glasehausen 39
Gleichamberg 54
Gneus 64
Göhren 72
Göhren-Döhlen 70
Goldbach 50
Goldisthal 61
Göllingen 46
Göllnitz 72
Golmsdorf 64
Gompertshausen 54
Göpfersdorf 72
Görkwitz 67
Görsbach 41
Gorsleben 46
Göschitz 67
Gösen 64
Gossel 56
Gössitz 67
Gößnitz, Stadt 72
Gotha, Stadt 50
Grabfeld 48
Gräfenhain 50
Gräfenroda 56
Gräfensthal, Stadt 62
Graitschen b. Bürgel 64
Greiz, Stadt 70
Greußen, Stadt 46
Griefstedt 52
Grimmelshausen 54
Grobgereuth 67
Großbartloff 39
Großbokedra 64
Großbodungen 39
Großbreitenbach, Stadt 56
Großbrennbach 52
Großenehrich, Stadt 46
Großengottern 44
Großensee 42
Großenstein 70
Großeutersdorf 64
Großfahner 50
Großheringen 58
Großlöbichau 64
Großlohra 41
Großmölsen 52
Großmonra 52
Großneuhäuser 52
Großobringen 58
Großpürschütz 64
Großröda 72
Großrudestedt 52
Großschwabhausen 58
Großvargula 44
Grub 54
Gumperda 64
Günserode 46
Günstedt 52
Günthersleben-Wechmar 50
Guthmannshausen 52

H

Hachelbich 46
Hain 70

Haina (GTH) 50
Haina (HBN) 54
Hainichen 64
Hainrode/Hainleite 41
Hainspitz 64
Hallungen 42
Hamma 41
Hammerstedt 58
Hardisleben 52
Harra 67
Harth-Pöllnitz 70
Hartmannsdorf (GRZ) 70
Hartmannsdorf (SHK) 64
Harzungen 41
Haselbach 72
Haßleben 52
Hausen 39
Haussömmern 44
Hauteroda 46
Haynrode 39
Heichelheim 58
Heideland 64
Heilbad Heiligenstadt, Stadt 39
Helbedündorf 46
Heldrungen, Stadt 76
Hellingen 54
Helmsdorf 39
Hemleben 46
Henfstädt 54
Henneberg 48
Henschleben 52
Herbsleben 44
Heringen/Helme, Stadt 41
Hermsdorf, Stadt 65
Heroldshausen 44
Herpf 48
Herrenhof 50
Herrmannsacker 41
Herrnschwende 52
Hersdorf 56
Hetschburg 58
Heukewalde 72
Heuthen 39
Heyerode 44
Heyersdorf 72
Heygendorf 46
Hilbersdorf 70
Hildburghausen, Stadt 54
Hildebrandshausen 44
Hirschberg, Stadt 67
Hirschfeld 70
Hochheim 50
Hohenfelden 58
Hohengandern 39
Hohenkirchen 50
Hohenleuben, Stadt 70
Hohenölsen 70
Hohenstein 41
Hohenwarte 62
Hohes Kreuz 39
Holungen 39
Holzsußra 46
Hopfgarten 58
Hornsömmern 44
Hörselberg-Hainich 42
Hörselgau 51

8. Gemeinderegister

Hummelshain 65
Hümpfershausen 48
Hundeshagen 39
Hundhaupten 70

I

Ichstedt 47
Ichtershausen 56
Ifta 42
Ilfeld 41
Ilmenau, Stadt 56
Ilmtal 56
Immelborn 42
Ingersleben 51
Inhalt
Isseroda 58
Issersheilingen 44

J

Jena, Stadt 36
Jenalöbnitz 65
Jonaswalde 72
Jückelberg 72
Judenbach 61
Jützenbach 39

K

Kahla, Stadt 65
Kalbsrieth 47
Kallmerode 39
Kaltenlengsfeld 42
Kaltennordheim, Stadt 43
Kaltensundheim 48
Kaltenwestheim 48
Kammerforst 44
Kamsdorf 62
Kannawurf 52
Kapellendorf 59
Karlsdorf 65
Katharinenberg 44
Katzhütte 62
Kauern 70
Kaulsdorf 62
Kefferhausen 39
Kehmstedt 41
Keila 67
Kella 39
Kiliansroda 59
Kindelbrück, Stadt 52
Kirchgandern 39
Kirchheilingen 44
Kirchheim 56
Kirchworbis 39
Kirschkau 67
Kleinbartloff 39
Kleinbockedra 65
Kleinbodungen 41
Kleinbrembach 53
Kleinebersdorf 65
Kleineutersdorf 65
Kleinfurra 41
Kleinmölsen 53
Kleinneuhausen 53
Kleinobringen 59
Kleinschwabhausen 59
Kleinwelsbach 44
Klettbach 59

Klettstedt 44
Klings 43
Kloster Veßra 54
Knau 68
Köderitzsch 59
Kölleda, Stadt 53
Königsee, Stadt 62
Korbußen 70
Körner 44
Kospoda 68
Kraftsdorf 70
Kraja 41
Kranichfeld, Stadt 59
Krauthausen 43
Krautheim 59
Kreuzebra 39
Kriebitzsch 72
Krölpa 68
Krombach 39
Kromsdorf 59
Kühdorf 70
Kühndorf 48
Küllstedt 39
Kutzleben 44

L

Laasdorf 65
Langenleuba-Niederhain 72
Langenorla 68
Langenwetzendorf 70
Langenwolschendorf 70
Langewiesen, Stadt 57
Langula 45
Laucha 51
Lauscha, Stadt 61
Lausnitz b. Neustadt an der Orla 68
Lauterbach 43
Lederhose 70
Lehesten 65
Lehesten, Stadt 62
Lehnstedt 59
Leimbach 43
Leinatal 51
Leinefelde-Worbis, Stadt 39
Lemnitz 68
Lengenfeld unterm Stein 45
Lengfeld 54
Lenterode 39
Leutenberg, Stadt 62
Leutenthal 59
Leutersdorf 48
Lichte 62
Liebenstein 57
Liebstedt 59
Linda b. Neustadt an der Orla 68
Linda b. Weida 71
Lindenkreuz 71
Lindewerra 39
Lindig 65
Lippersdorf-Erdmannsdorf 65
Lipprechterode 41
Löberschütz 65
Löbichau 72
Lödla 72
Löhma 68
Lucka, Stadt 72
Luisenthal 51

Lumpzig 72
Lunzig 71
Lutter 39

M

Mackenrode 39
Magdala, Stadt 59
Mannstedt 53
Marisfeld 54
Marksuhl 43
Markvippach 53
Marolterode 45
Marth 39
Martinroda (IK) 57
Martinroda (WAK) 43
Masserberg 54
Mattstedt 59
Mechelroda 59
Mechterstädt 51
Mehmels 48
Mehna 72
Meiningen, Stadt 48
Mellenbach-Glasbach 62
Mellingen 59
Melpers 48
Mendhausen 54
Mengersgereuth-Hämmern 61
Menteroda 45
Merkendorf 71
Merkers-Kieselbach 43
Mertendorf 65
Metebach 51
Metzels 48
Meura 62
Meusebach 65
Meuselbach-Schwarzühle 62
Meuselwitz, Stadt 72
Miesitz 68
Mihla 43
Milda 65
Milz 54
Mittelpöllnitz 68
Mittelsömmern 45
Möckern 65
Mohlsdorf 71
Möhrenbach 57
Molschleben 51
Mönchenholzhausen 59
Mönchpiffel-Nikolausrieth 47
Monstab 72
Moorgrund 43
Mörsdorf 65
Moßbach 68
Moxa 68
Mühlhausen/Thüringen, Stadt 45
Mülverstedt 45
Münchenbernsdorf, Stadt 71

N

Nahetal-Waldau 54
Nauendorf 59
Nausitz 47
Nausnitz 65
Nazza 43
Neidhartshausen 43
Neubrunn 48
Neudietendorf 51

8. Gemeinderegister

Neuengönnna 65
Neugernsdorf 71
Neuhaus am Rennweg, Stadt 61
Neuhaus-Schierschnitz 61
Neumark, Stadt 59
Neumühle/Elster 71
Neundorf (bei Lobenstein) 68
Neundorf (bei Schleiz) 68
Neunheilingen 45
Neusiß 57
Neustadt 39
Neustadt am Rennsteig 57
Neustadt an der Orla, Stadt 68
Neustadt/Harz 41
Niederbösa 47
Niederdorla 45
Niedergebra 41
Niederorschel 39
Niederreißen 59
Niederroßla 59
Niedersachswerfen 41
Niedertrebra 59
Niederzimmern 59
Nimritz 68
Nirmsdorf 59
Nöbdenitz 72
Nobitz 73
Nöda 53
Nohra (AP) 59
Nohra (NDH) 41
Nordhausen, Stadt 41
Nottleben 51

O

Oberbodnitz 65
Oberbösa 47
Oberdorla 45
Oberhain 62
Oberheldrungen 47
Oberhof, Stadt 48
Oberkatz 49
Oberland am Rennsteig 61
Obermaßfeld-Grimmenthal 49
Obermehler 45
Oberoppurg 68
Oberreißen 59
Oberschönau, Kurort 49
Oberstadt 54
Obertrebra 59
Oberweid 49
Oberweißbach/Thür. Wald, Stadt 62
Oechsen 43
Oepfershausen 49
Oettern 59
Oettersdorf 68
Ohrdruf, Stadt 51
Olbersleben 53
Oldisleben 47
Ollendorf 53
Oppershhausen 45
Oppurg 68
Orlamünde, Stadt 65
Oßmannstedt 60
Osthausen-Wülfershausen 57
Ostramondra 53
Ottendorf 65
Ottstedt a. Berge 60

P

Paitzdorf 71
Paska 68
Pennewitz 57
Petersberg 65
Petriroda 51
Peuschen 68
Pfaffschwende 39
Pferdingsleben 51
Pfiffelbach 60
Piesau 62
Pillingsdorf 68
Plaue, Stadt 57
Plothen 68
Pölzig 71
Ponitz 73
Pörmitz 68
Pößneck, Stadt 68
Posterstein 73
Pottiga 68
Poxdorf 65
Probstzella 62

Q

Quaschwitz 68
Quirla 65

R

Ramsla 60
Ranis, Stadt 68
Rannstedt 60
Rastenberg, Stadt 53
Rattelsdorf 65
Rauda 65
Rauschwitz 65
Rausdorf 65
Reichenbach 65
Reichmannsdorf 63
Reichstädt 71
Reinholterode 39
Reinsdorf 47
Reinstädt 66
Reisdorf 60
Remda-Teichel 63
Remptendorf 69
Remstädt 51
Renthendorf 66
Reurieth 55
Rhönblick 49
Riethgen 53
Riethnordhausen 53
Ringleben (KYF) 47
Ringleben (SÖM) 53
Rippershausen 49
Ritschenhausen 49
Rittersdorf 60
Rockhausen 57
Rockstedt 47
Rodeberg 45
Rohr 49
Rohrbach (AP) 60
Rohrbach (SLF) 63
Rohrberg 40
Röhrig 40
Römhild, Stadt 55
Ronneburg, Stadt 71
Rosa 49

Rosendorf 69
Rositz 73
Roßdorf 49
Roßleben 47
Rothenstein 66
Rottenbach 63
Rotterode 49
Rottleben 47
Rückersdorf 71
Rudersdorf 53
Rudolstadt, Stadt 63
Ruhla, Stadt 43
Rustenfelde 40
Ruttersdorf-Lotschen 66

S

Saalburg-Ebersdorf, Stadt 69
Saaleplatte 60
Saalfeld/Saale, Stadt 63
Saalfelder Höhe 63
Saara (ABG) 73
Saara (GRZ) 71
Sachsenbrunn 55
Sachsenhausen 60
Schachtebich 40
Schalkau, Stadt 61
Scheibe-Alsbach 61
Scheiditz 66
Schillingstedt 53
Schimberg 40
Schkölen, Stadt 66
Schlechtsart 55
Schlegel 69
Schleid 43
Schleifreisen 66
Schleiz, Stadt 69
Schleusegrund 55
Schleusingen, Stadt 55
Schlöben 66
Schloßvippach 53
Schlotheim, Stadt 45
Schmalkalden, Kurort, Stadt 49
Schmeheim 55
Schmiedefeld 63
Schmiedefeld am Rennsteig 57
Schmiedehausen 60
Schmieritz 69
Schmölln, Stadt 73
Schmorda 69
Schömberg 71
Schöndorf 69
Schöngleina 66
Schönhagen 40
Schönstedt 45
Schöps 66
Schwaara 71
Schwabhausen 51
Schwallungen 49
Schwarza 49
Schwarzbach 71
Schwarzburg 63
Schweickershausen 55
Schweina 43
Schwerstedt (AP) 60
Schwerstedt (SÖM) 53
Schwobfeld 40
Seebach 43

8. Gemeinderegister

Seega 47
Seelingstädt 71
Seisla 69
Seitenroda 66
Serba 66
Sickerode 40
Siegmundsburg 61
Silberfeld 71
Silberhausen 40
Silbitz 66
Silkerode 40
Sitzendorf 63
Solkwitz 69
Sollstedt 41
Sömmerda, Stadt 53
Sondershausen, Stadt 47
Sonneberg, Stadt 61
Sonneborn 51
Springstille 49
Spröttau 53
St. Bernhard 55
St. Gangloff 66
St. Kilian 55
Stadttilm, Stadt 57
Stadtlengsfeld, Stadt 43
Stadtroda, Stadt 66
Staitz 71
Stanau 69
Starkenberg 73
Steinach, Stadt 61
Steinbach (EIC) 40
Steinbach (WAK) 43
Steinbach-Hallenberg, Kurort, Stadt 49
Steinheid 61
Steinheuterode 40
Steinrode 40
Steinsdorf 71
Steinthaleben 47
Stepfershausen 49
Stöckey 40
Straufhain 55
Straußfurt 53
Stützerbach 57
Suhl, Stadt 37
Sulza 66
Sülzfeld 49
Sundhausen 45

T

Tabarz/Thür. Wald 51
Tambach-Dietharz/Thür. Wald, Stadt 51
Tanna, Stadt 69
Tastungen 40
Tautenburg 66
Tautendorf 66
Tautenhain 66
Tegau 69
Teichwitz 71
Teichwolframsdorf 71
Teistungen 40
Teutleben 51
Thalwenden 40
Themar, Stadt 55
Thierschneck 66
Thonhausen 73
Thüringenhausen 47
Tiefenort 43
Tissa 66

Tömmelsdorf 69
Tonna 51
Tonndorf 60
Topfstedt 47
Tottleben 45
Treben 73
Trebra 47
Treffurt, Stadt 43
Triptis, Stadt 69
Tröbnitz 66
Tröchtelborn 51
Trockenborn-Wolfersdorf 66
Troistedt 60
Trügleben 41
Trusetal 49
Tüttleben 51

U

Uder 40
Udestedt 53
Uhlstädt-Kirchhasel 63
Ummerstadt, Stadt 55
Umpferstedt 60
Unstruttal 45
Unterbodnitz 66
Unterbreizbach 43
Unterkatz 49
Untermaßfeld 49
Unterschönau 49
Unterweid 49
Unterweißbach 63
Unterwellenborn 63
Urbach 41
Urleben 45
Urnshausen 43
Utendorf 49
Uthleben 41

V

Vacha, Stadt 43
Vachdorf 49
Veilsdorf 55
Viernau 49
Vippachedelhausen 60
Vogelsberg 53
Vogtländisches Oberland 71
Voigtstedt 47
Volkerode 40
Völkershausen 43
Volkmannsdorf 69
Vollenborn 40
Vollersroda 60
Vollmershain 73

W

Wachsenburggemeinde 57
Wachstedt 40
Wahlhausen 40
Wahns 49
Waldeck 66
Wallbach 49
Walldorf 49
Walpernhain 66
Walschleben 53
Waltersdorf 66
Waltershausen, Stadt 51
Wangenheim 51
Warza 51

Wasserthaleben 47
Wasungen, Stadt 49
Weberstedt 45
Wehnde 40
Weida, Stadt 71
Weilar 43
Weimar, Stadt 37
Weinbergen 45
Weingarten 51
Weira 69
Weißbach 66
Weißborn 66
Weißborn-Lüderode 40
Weißendorf 71
Weißensee, Stadt 53
Wernburg 69
Werningshausen 53
Werther 41
Westenfeld 55
Westgreußen 47
Westhausen (GTH) 51
Westhausen (HBN) 55
Wichmar 66
Wickerstedt 60
Wiebelsdorf 71
Wiegendorf 60
Wiehe, Stadt 47
Wiesenfeld 40
Wiesenthal 43
Wildenbörten 73
Wildenspring 57
Wildetaube 71
Wilhelmsdorf 69
Willerstedt 60
Windehausen 41
Windischleuba 73
Wingerode 40
Wipfratal 57
Wipperdorf 41
Witterda 53
Wittgendorf 63
Witzleben 57
Wohlsborn 60
Wölferrütt 43
Wolferschwenda 47
Wölfershausen 49
Wölfis 51
Wolfsberg 57
Wolfsburg-Unkeroda 43
Wolkramshausen 41
Wundersleben 53
Wünschendorf/Elster 71
Wurzbach, Stadt 69
Wüstheuterode 40
Wutha-Farnroda 43

Z

Zadelsdorf 71
Zedlitz 71
Zella/Rhön 43
Zella-Mehlis, Stadt 49
Zeulenroda-Triebes, Stadt 71
Ziegelheim 73
Ziegenrück, Stadt 69
Zimmern 66
Zimmernsupra 51
Zöllnitz 66
Zwinge 40

