


Zahlen • Daten • Fakten

Kommunalwahlen in Thüringen am 25. Mai 2014

Wahlen der Stadtratsmitglieder in den kreis-
freien Städten und der Kreistagsmitglieder

Endgültige Ergebnisse



Der Landeswahlleiter

www.wahlen.thueringen.de

Zeichenerklärung

- % Prozent
- nichts vorhanden (genau Null)
- x Tabellenfach gesperrt, weil Aussage nicht sinnvoll

Herausgeber:

Thüringer Landesamt für Statistik
Europaplatz 3, 99091 Erfurt
Postfach 90 01 63, 99104 Erfurt
Telefon: 0361 37-84642/84647
Telefax: 0361 37-84699
Internet: www.statistik.thueringen.de
E-Mail: auskunft@statistik.thueringen.de

Auskunft erteilt:

Büro des Landeswahlleiters
Telefon: 0361 37-84120
Herausgegeben im Mai 2015

Bestell - Nr.: 29 426

Preis: 7,50 EUR

Fotos: PROFILPR & Werbeagentur GmbH

© Thüringer Landesamt für Statistik, Erfurt 2015

Vervielfältigung und unentgeltliche Verbreitung, auch auszugsweise, mit Quellenangabe gestattet.

Kommunalwahlen in Thüringen am 25. Mai 2014

**Wahlen der Stadtratsmitglieder in den kreisfreien
Städten und der Kreistagsmitglieder**

Endgültige Ergebnisse

Inhaltsverzeichnis

	Seite
Vorbemerkungen	4
Abkürzungsverzeichnis	5
1. Einteilung der Wahlgebiete für die Kommunalwahlen 2014	6
1.1 Landesübersicht	6
1.2 Zuordnung der Gemeinden zu den Wahlgebieten	7
2. Landesergebnis	10
2.1 Allgemeine Wahlübersicht	10
2.2 Prozentuale Verteilung der Stimmen nach Gebiet (Grafik)	11
3. Kreisergebnisse	12
3.1 Stimmen und Sitze im Vergleich nach kreisfreien Städten und Landkreisen	12
3.2 Stimmenanteile der Parteien nach kreisfreien Städten und Landkreisen (Grafik)	17
3.3 Wahlbeteiligung nach kreisfreien Städten und Landkreisen (Grafik)	23
4. Gewählte Bewerber der Stadträte in den kreisfreien Städten und der Kreistage in den Landkreisen	24
5. Gemeindeergebnisse der Stadtratswahlen in den kreisfreien Städten	36
6. Gemeindeergebnisse der Kreistagswahlen	38
6.1 Landkreis Altenburger Land	38
6.2 Landkreis Eichsfeld	39
6.3 Landkreis Gotha	41
6.4 Landkreis Greiz	43
6.5 Landkreis Hildburghausen	45
6.6 Landkreis Ilm-Kreis	46
6.7 Landkreis Kyffhäuserkreis	48
6.8 Landkreis Nordhausen	50
6.9 Landkreis Saale-Holzland-Kreis	51
6.10 Landkreis Saale-Orla-Kreis	54
6.11 Landkreis Saalfeld-Rudolstadt	56
6.12 Landkreis Schmalkalden-Meiningen	57
6.13 Landkreis Sömmerda	59
6.14 Landkreis Sonneberg	61
6.15 Landkreis Unstrut-Hainich-Kreis	62
6.16 Landkreis Wartburgkreis	63
6.17 Landkreis Weimarer Land	65
7. Gemeinderegister	67

Vorbemerkungen

Am 25. Mai 2014 fanden in Thüringen Kommunalwahlen statt. Dabei waren zu wählen:

- die Stadträte der kreisfreien Städte,
- die Kreistage der Landkreise,
- die Stadt-/Gemeinderäte der kreisangehörigen Städte und Gemeinden und
- die Ortsteil-/Ortschaftsbürgermeister.

In der vorliegenden Veröffentlichung werden die endgültigen Ergebnisse der Wahlen der Stadtratsmitglieder in den kreisfreien Städten und der Kreistagsmitglieder in den Landkreisen dargestellt.

Die Zahl der zu wählenden Stadtrats- und Kreistagsmitglieder richtete sich nach dem Bevölkerungsstand vom 30. Juni 2013 in der jeweiligen kreisfreien Stadt oder dem jeweiligen Landkreis.

Für die Durchführung der Kommunalwahlen waren folgende Rechtsvorschriften maßgebend:

- Thüringer Gesetz über die Wahlen in den Landkreisen und Gemeinden (Thüringer Kommunalwahlgesetz - ThürKWG) vom 16. August 1993 (GVBl. S. 530), zuletzt geändert durch Artikel 3 des Gesetzes vom 9. September 2010 (GVBl. S. 291),
- Thüringer Kommunalwahlordnung (ThürKWO) in der Neufassung vom 2. März 2009 (GVBl. S. 65), zuletzt geändert durch Verordnung vom 30. April 2010 (GVBl. S. 175),
- Thüringer Gemeinde- und Landkreisordnung (Thüringer Kommunalordnung - ThürKO) in der Neufassung vom 28. Januar 2003 (GVBl. S. 41), zuletzt geändert durch Artikel 1 des Gesetzes vom 20. März 2014 (GVBl. S. 82),
- Thüringer Gesetz zur freiwilligen Neugliederung kreisangehöriger Gemeinden im Jahr 2013 vom 19. Dezember 2013 (GVBl. S. 353).

Die Wahlen der Stadtrats- und Kreistagsmitglieder wurden nach den Grundsätzen der Verhältniswahl im jeweiligen Wahlkreis durchgeführt. Jeder Wähler hatte drei Stimmen. Diese konnte er einem Bewerber eines Wahlvorschlages (kumulieren) oder mehreren Bewerbern eines Wahlvorschlages oder verschiedener Wahlvorschläge (panaschieren) geben. Der Wähler konnte auch einen Wahlvorschlag kennzeichnen, ohne einzelnen Bewerbern Stimmen zu geben, so dass seine drei Stimmen auf die Bewerber dieses Wahlvorschlages in der Reihenfolge ihrer Benennung mit Ausnahme von gestrichenen Bewerbern entfielen.

In die Berechnung der Sitze wurden aufgrund des Urteils des Verfassungsgerichtshofes vom 11. April 2008 (VerfGH 22 / 05) auch Parteien und Wählergruppen mit einbezogen, die weniger als 5 Prozent der gültigen Stimmen erhalten haben.

Die Amtszeit der Stadtrats- und Kreistagsmitglieder beträgt fünf Jahre.

Bei Vergleichszahlen mit vorangegangenen Wahlen ist zu beachten, dass zum Zweck der Vergleichbarkeit für alle Jahre der Gemeindestand, der bei der zuletzt durchgeführten Wahl maßgebend war, zugrunde gelegt wurde.

Personenbezeichnungen werden in diesem Bericht aus Gründen der besseren Lesbarkeit meist in der sprachlich maskulinen Form verwendet, betreffen aber stets beide Geschlechter.

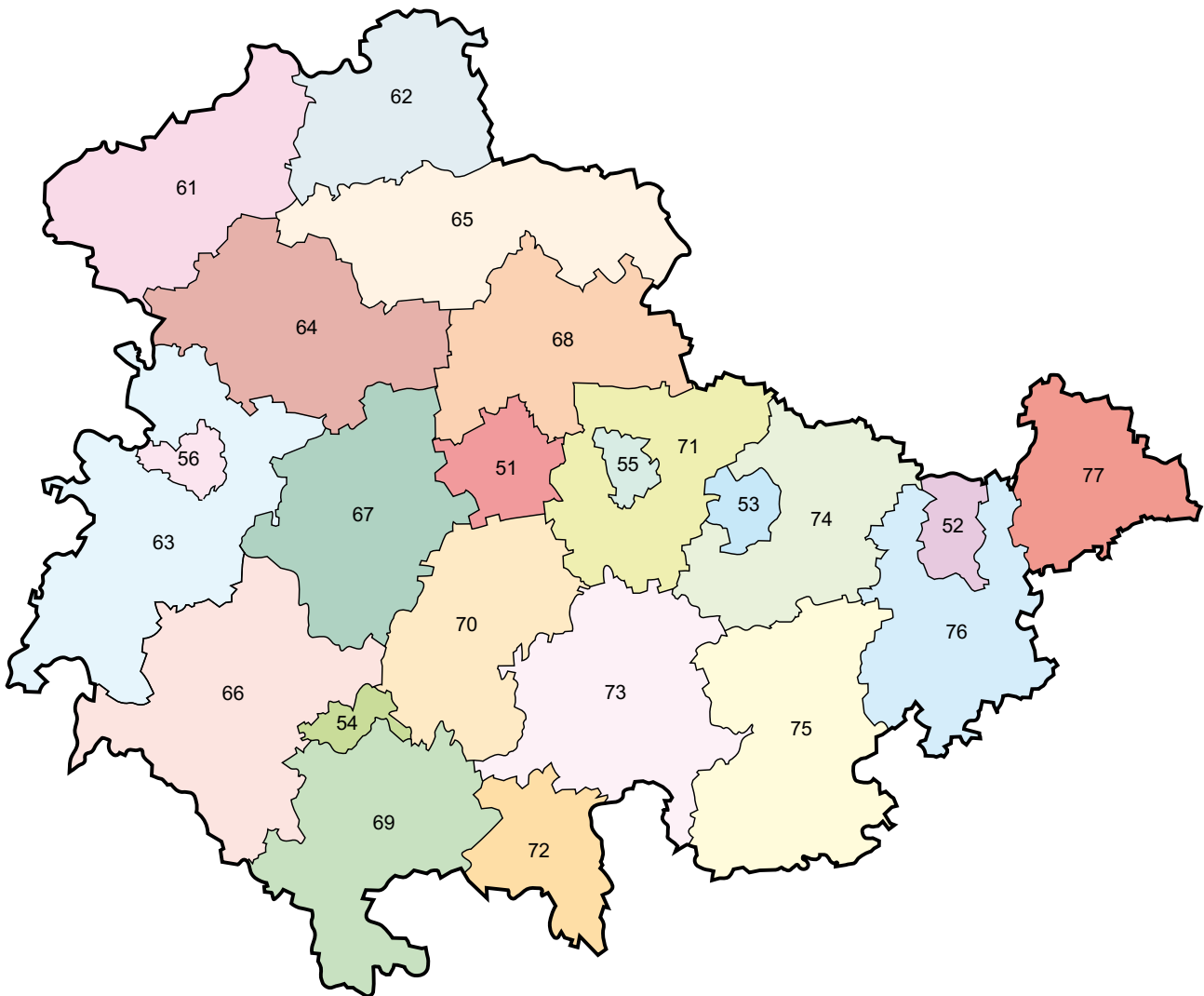
Abkürzungsverzeichnis

AfD	Alternative für Deutschland
AfG/FWG	Wählervereinigung Arbeit für Gera e.V. / Freie Wähler Gera
Bauernverband	Bauernverband Eisenberg, Jena, Stadtroda e.V.
BfE	Bürger für Eisenach
BfL	Bürger für den Landkreis Saalfeld-Rudolstadt
BI	Bürgerinitiativen gegen überhöhte Kommunalabgaben im Landkreis Saalfeld-Rudolstadt
BI Holzland	Bürgerinitiative `Holzland` e.V.
Bi-Sprecherrat	Bürgerinitiative
BIZ	Bürgerinitiative für sozialverträgliche Abgaben und Leistungsgerechtigkeit in Zeulenroda und Umgebung e.V.
Bürger für Jena	Bürger für Jena
Bürgerschaft Gera	Bürgerschaft Gera e.V.
BZH	Bündnis-Zukunft-Hildburghausen
CDU	Christlich Demokratische Union Deutschlands
DIE LINKE	DIE LINKE
DIE REGIONALEN	Die Regionalen im Altenburger Land
EA	EA - Eisenacher Aufbruch
FDP	Freie Demokratische Partei
FDP/FB	Freie Demokratische Partei/Freie Bürger
Freie Wähler	Freie Wähler Erfurt e.V.
Freie Wähler Eichsfeld	Freie Wähler Eichsfeld
FREIE WÄHLER SUHL	FREIE WÄHLER SUHL
Freie Wähler Landkreis Gotha	Freie Wähler in Thüringen
Freie Wähler-LK Hildburghausen	Freie Wähler-Landkreis Hildburghausen
Freie Wähler Wartburgkreis	Freie Wähler Wartburgkreis
FW	Freie Wähler
FW SM e.V.	Freie Wähler Schmalkalden-Meiningen e.V.
FW-SON	Freie Wähler im Landkreis Sonneberg
FWG	Freie Wählergemeinschaft Ilm-Kreis
FWN	Freie Wähler Nordhausen
FWG Bürgermeister	FWG `Bürgermeister für die Erhaltung der kommunalen Strukturen
FWG-UH	Freie Wählergemeinschaft des Landkreises Unstrut-Hainich
FWW	Freie Wähler Weimarer Land e.V.
GRÜNE	BÜNDNIS 90/DIE GRÜNEN
IWA	Interessengemeinschaft für Wirtschaft und Arbeit e.V.
KV d. Bürgerinitiativen WL	Kreisverband (KV) d. Bürgerinitiativen Weimarer Land
LAD	Liste für alternative Demokratie
NPD	Nationaldemokratische Partei Deutschlands
ÖDP/Familie..	Ökologisch-Demokratische Partei/Familie, Gerechtigkeit, Umwelt
Partei Die Guten	Partei Die Guten
PIRATEN	Piratenpartei Deutschland
PIRATEN Gera	Piratenpartei Deutschland Kreisverband Gera
Pro Kommune - FWG	Pro Kommune - Freie Wählergemeinschaft
SIP	Soziale Initiative Pößneck
SPD	Sozialdemokratische Partei Deutschlands
UBV	Unabhängige Bürgervertretung - Freie Wählergemeinschaft Saale-Orla-Kreis
VIBT	Volksinteressenbund Thüringen
weimarwerk	weimarwerk bürgerbündnis e.V.

Die Kurzbezeichnungen und Namen der Parteien und Wählergruppen wurden den gemeldeten Wahlvorschlägen der Landratsämter und Stadtverwaltungen der kreisfreien Städte entnommen.

1. Einteilung der Wahlgebiete für die Kommunalwahlen 2014

1.1 Landesübersicht



51	Stadt Erfurt	61	Eichsfeld	70	Ilm-Kreis
52	Stadt Gera	62	Nordhausen	71	Weimarer Land
53	Stadt Jena	63	Wartburgkreis	72	Sonneberg
54	Stadt Suhl	64	Unstrut-Hainich-Kreis	73	Saalfeld-Rudolstadt
55	Stadt Weimar	65	Kyffhäuserkreis	74	Saale-Holzland-Kreis
56	Stadt Eisenach	66	Schmalkalden-Meiningen	75	Saale-Orla-Kreis
		67	Gotha	76	Greiz
		68	Sömmerda	77	Altenburger Land
		69	Hildburghausen		

1. Einteilung der Wahlgebiete für die Kommunalwahlen 2014

1.2 Zuordnung der Gemeinden zu den Wahlgebieten

Kreisfreie Stadt Landkreis	Gemeinden
Stadt Erfurt	Erfurt
Stadt Gera	Gera
Stadt Jena	Jena
Stadt Suhl	Suhl
Stadt Weimar	Weimar
Stadt Eisenach	Eisenach
Eichsfeld	Am Ohmberg, Arenshausen, Asbach-Sickenberg, Berlingerode, Bernterode (bei Heilbad Heiligenstadt), Birkenfelde, Bodenrode-Westhausen, Bornhagen, Brehme, Breitenworbis, Buhla, Burgwalde, Büttstedt, Deuna, Dieterode, Dietzenrode/Vatterode, Dingelstädt, Ecklingerode, Effelder, Eichstruth, Ferna, Freienhagen, Fretterode, Geisleden, Geismar, Gerbershausen, Gernrode, Gerterode, Glasehausen, Großbartloff, Hausen, Haynrode, Heilbad Heiligenstadt, Helmsdorf, Heuthen, Hohengandern, Hohes Kreuz, Hundeshagen, Kallmerode, Kefferhausen, Kella, Kirchgandern, Kirchworbis, Kleinbartloff, Kreuzebra, Krombach, Küllstedt, Leinefelde-Worbis, Lenterode, Lindewerra, Lutter, Mackenrode, Marth, Niederorschel, Pfaffschwende, Reinholterode, Röhrberg, Röhrig, Rustenfelde, Schachtebich, Schimberg, Schönhagen, Schwobfeld, Sickerode, Silberhausen, Sonnenstein, Steinbach, Steinheuterode, Tastungen, Teistungen, Thalwenden, Uder, Volkerode, Wachstedt, Wahlhausen, Wehnde, Wiesenfeld, Wingerode, Wüstheuterode
Nordhausen	Bleicherode, Buchholz, Ellrich, Etzelsrode, Friedrichsthal, Görsbach, Großlohra, Hainrode/Hainleite, Harztor, Harzungen, Heringen/Helme, Herrmannsacker, Hohenstein, Kehmstedt, Kleinbodungen, Kleinfurra, Kraja, Lipprechterode, Neustadt/Harz, Niedergebra, Nohra, Nordhausen, Sollstedt, Urbach, Werther, Wipperdorf, Wolkramshausen
Wartburgkreis	Bad Liebenstein, Bad Salzungen, Barchfeld-Immelborn, Berka v. d. Hainich, Berka/Werra, Bischofroda, Brunnhartshausen, Buttlar, Creuzburg, Dankmarshausen, Dermbach, Diedorf/Rhön, Dippach, Ebenshausen, Empfertshausen, Ettenhausen a.d. Suhl, Frankenroda, Frauensee, Geisa, Gerstengrund, Gerstungen, Großensee, Hallungen, Hörselberg-Hainich, Ifta, Kaltennordheim, Krauthausen, Krayenberggemeinde, Lauterbach, Leimbach, Marksuhl, Mihla, Moorgrund, Nazza, Neidhartshausen, Oechsen, Ruhla, Schleid, Seebach, Stadtlengsfeld, Tiefenort, Treffurt, Unterbreizbach, Urnshausen, Vacha, Weilar, Wiesenthal, Wolfsburg-Unkeroda, Wutha-Farnroda, Zella/Rhön
Unstrut-Hainich-Kreis	Altengottern, Anrode, Bad Langensalza, Bad Tennstedt, Ballhausen, Blankenburg, Bothenheilingen, Bruchstedt, Dünwald, Flarchheim, Großengottern, Großvargula, Haussömmern, Herbsleben, Heroldshausen, Hornsömmern, Issersheilingen, Kammerforst, Kirchheilingen, Kleinwelsbach, Klettstedt, Körner, Kutzleben, Marolterode, Menteroda, Mittelsömmern, Mühlhausen/Thüringen, Mülverstedt, Neunheilingen, Obermehler, Oppershausen, Rodeberg, Schlotheim, Schönstedt, Südeichsfeld, Sundhausen, Tottleben, Unstruttal, Urleben, Vogtei, Weberstedt, Weinbergen
Kyffhäuserkreis	Abtsbessingen, Artern/Unstrut, Bad Frankenhausen/Kyffhäuser, Bellstedt, Borxleben, Bretleben, Clingen, Donndorf, Ebeleben, Etleben, Freienbessingen, Gehofen, Gorsleben, Greußen, Großenehrich, Hauteroda, Helbedündorf, Heldrungen, Hemleben, Heygendorf, Holzsußra, Ichstedt, Kalbsrieth, Kyffhäuserland, Mönchpiffel-Nikolausrieth, Nausitz, Niederbösa, Oberbösa, Oberheldrungen, Oldisleben, Reinsdorf, Ringleben, Rockstedt, Roßleben, Sondershausen, Thüringenhausen, Topfstedt, Trebra, Voigtstedt, Wasserthaleben, Westgreußen, Wiehe, Wolferschwenda

1. Einteilung der Wahlgebiete für die Kommunalwahlen 2014

1.2 Zuordnung der Gemeinden zu den Wahlgebieten

Kreisfreie Stadt Landkreis	Gemeinden
Schmalkalden-Meiningen	Altersbach, Aschenhausen, Belrieth, Benshausen, Bermbach, Birx, Breitungen/Werra, Brotterode-Trusetal, Christes, Dillstädt, Einhausen, Ellingshausen, Erbenhausen, Fambach, Floh-Seligenthal, Frankenheim/Rhön, Friedelshausen, Grabfeld, Henneberg, Hümpfershausen, Kaltensundheim, Kaltenwestheim, Kühndorf, Leutersdorf, Mehmels, Meiningen, Melpers, Metzels, Neubrunn, Oberhof, Oberkatz, Obermaßfeld-Grimmenthal, Oberschönau, Kurort, Oberweid, Oepfershausen, Rhönblick, Rippershausen, Ritschenhausen, Rohr, Rosa, Roßdorf, Rotterode, Schmalkalden, Kurort, Schwallungen, Schwarza, Springstille, Steinbach-Hallenberg, Kurort, Stepfershausen, Sülzfeld, Unterkatz, Untermaßfeld, Unterschönau, Unterweid, Utendorf, Vachdorf, Viernau, Wahns, Wallbach, Walldorf, Wasungen, Wölfershausen, Zella-Mehlis
Gotha	Ballstädt, Bienstädt, Brüheim, Bufleben, Crawinkel, Dachwig, Döllstädt, Drei Gleichen, Emlen, Eschenbergen, Friedrichroda, Friedrichswerth, Friemar, Georgenthal/Thür. Wald, Gierstädt, Goldbach, Gotha, Gräfenhain, Großfahner, Günthersleben-Wechmar, Haina, Herrenhof, Hochheim, Hohenkirchen, Hörsel, Leinatal, Luisenthal, Molschleben, Nesse-Apfelstädt, Nottleben, Ohrdruf, Petriroda, Pferdingsleben, Remstädt, Schwabhausen, Sonneborn, Tabarz/Thür. Wald, Tambach-Dietharz/Thür. Wald, Tonna, Tröchtelborn, Tüttleben, Waltershausen, Wangenheim, Warza, Westhausen, Wölfis, Zimmernsupra
Sömmerda	Alperstedt, Andisleben, Beichlingen, Bilzingsleben, Büchel, Buttstädt, Eckstedt, Ellersleben, Elxleben, Eßleben-Teutleben, Frömmstedt, Gangloffsömmern, Gebesee, Griefstedt, Großbrembach, Großmölsen, Großneuhausen, Großrudestedt, Günstedt, Guthmannshausen, Hardisleben, Haßleben, Henschleben, Herrnschwende, Kannawurf, Kindelbrück, Kleinbrembach, Kleinmölsen, Kleinneuhausen, Kölleda, Mannstedt, Markvippach, Nöda, Olbersleben, Ollendorf, Ostramondra, Rastenberg, Riethgen, Riethnordhausen, Ringleben, Rudersdorf, Schillingstedt, Schloßvippach, Schwerstedt, Sömmerda, Sprötau, Straußfurt, Udestedt, Vogelsberg, Walschleben, Weißensee, Werningshausen, Witterda, Wundersleben
Hildburghausen	Ahlstädt, Auengrund, Bad Colberg-Heldburg, Beinerstadt, Bischofrod, Brünn/Thür., Dingsleben, Ehrenberg, Eichenberg, Eisfeld, Gompertshausen, Grimmelshausen, Grub, Hellingen, Henfstädt, Hildburghausen, Kloster Veßra, Lengfeld, Marisfeld, Masserberg, Nahetal-Waldau, Oberstadt, Reurieth, Römhild, Sachsenbrunn, Schlechtsart, Schleusegrund, Schleusingen, Schmeheim, Schweickershausen, St.Bernhard, St.Kilian, Straufhain, Themar, Ummerstadt, Veilsdorf, Westhausen
Ilm-Kreis	Aikersleben, Altenfeld, Amt Wachsenburg, Angelroda, Arnstadt, Böhlen, Bösleben-Wüllersleben, Dornheim, Elgersburg, Elleben, Elxleben, Frankenhain, Frauenwald, Friedersdorf, Gehlberg, Gehren, Geraberg, Geschwenda, Gillersdorf, Gossel, Gräfenroda, Großbreitenbach, Herschdorf, Ilmenau, Ilmtal, Kirchheim, Langewiesen, Liebenstein, Martinroda, Neusiß, Neustadt am Rennsteig, Osthausen-Wölfershausen, Pennewitz, Plaue, Rockhausen, Schmiedefeld am Rennsteig, Stadtilm, Stützerbach, Wildenspring, Wipfratal, Witzleben, Wolfsberg
Weimarer Land	Apolda, Bad Berka, Bad Sulza, Ballstedt, Bechstedtstraß, Berlstedt, Blankenhain, Buchfart, Buttstedt, Daasdorf a. Berge, Döbritschen, Eberstedt, Ettersburg, Frankendorf, Großheringen, Großobringen, Großschwabhausen, Hammerstedt, Heichelheim, Hetschburg, Hohenfelden, Hopfgarten, Ilmtal-Weinstraße, Isseroda, Kapellendorf, Kiliansroda, Kleinobringen, Kleinschwabhausen, Klettbach, Ködderitzsch, Kranichfeld, Krautheim, Kromsdorf, Lehnstedt, Leutenthal, Magdala, Mechelroda, Mellingen, Mönchenholzhausen, Nauendorf, Neumark, Niedertrebra, Niederzimmern, Nohra, Obertrebra, Oettern, Ottstedt a. Berge, Ramsla, Rannstedt, Rittersdorf, Rohrbach, Saaleplatte, Sachsenhausen, Schmiedehausen, Schwerstedt, Tonndorf, Troistedt, Umpferstedt, Vippachedelhausen, Vollersroda, Wiegendorf, Wohlsborn

1. Einteilung der Wahlgebiete für die Kommunalwahlen 2014

1.2 Zuordnung der Gemeinden zu den Wahlgebieten

Kreisfreie Stadt Landkreis	Gemeinden
Sonneberg	Bachfeld, Föritz, Frankenblick, Goldisthal, Judenbach, Lauscha, Neuhaus am Rennweg, Neuhaus-Schierschnitz, Schalkau, Sonneberg, Steinach
Saalfeld-Rudolstadt	Allendorf, Altenbeuthen, Bad Blankenburg, Bechstedt, Cursdorf, Deesbach, Döschnitz, Dröbischau, Drognitz, Gräfenthal, Hohenwarte, Kamsdorf, Katzhütte, Kaulsdorf, Königsee-Rottenbach, Lehesten, Leutenberg, Lichte, Mellenbach-Glasbach, Meura, Meuselbach-Schwarzühle, Oberhain, Oberweißbach/Thür. Wald, Piesau, Probstzella, Reichmannsdorf, Remda-Teichel, Rohrbach, Rudolstadt, Saalfeld/Saale, Saalfelder Höhe, Schmiedefeld, Schwarzburg, Sitzendorf, Uhlstädt-Kirchhasel, Unterweißbach, Unterwellenborn, Wittgendorf
Saale-Holzland-Kreis	Albersdorf, Altenberga, Bad Klosterlausnitz, Bibra, Bobeck, Bollberg, Bremsnitz, Bucha, Bürgel, Crossen an der Elster, Dornburg-Camburg, Eichenberg, Eineborn, Eisenberg, Frauenprießnitz, Freienorla, Geisenhain, Gneus, Golmsdorf, Gösen, Graitschen b. Bürgel, Großbockedra, Großeutersdorf, Großlöbichau, Großpürschütz, Gumperda, Hainichen, Hainspitz, Hartmannsdorf, Heidelberg, Hermsdorf, Hummelshain, Jenalöbnitz, Kahla, Karlsdorf, Kleinbockedra, Kleinebersdorf, Kleineutersdorf, Laasdorf, Lehesten, Lindig, Lippersdorf-Erdmannsdorf, Löberschütz, Mertendorf, Meusebach, Milda, Möckern, Mörsdorf, Nausnitz, Neuengönnna, Oberbodnitz, Orlamünde, Ottendorf, Petersberg, Poxdorf, Quirla, Rattelsdorf, Rauda, Rauschwitz, Rausdorf, Reichenbach, Reinstädt, Renthendorf, Rothenstein, Ruttersdorf-Lotschen, Scheiditz, Schkölen, Schleifreisen, Schlöben, Schöngleina, Schöps, Seitenroda, Serba, Silbitz, St.Gangloff, Stadtroda, Sulza, Tautenburg, Tautendorf, Tautenhain, Thierschneck, Tissa, Tröbnitz, Trockenborn-Wolfersdorf, Unterbodnitz, Waldeck, Walpernhain, Waltersdorf, Weißbach, Weißenborn, Wichmar, Zimmern, Zöllnitz
Saale-Orla-Kreis	Bad Lobenstein, Birkenhügel, Blankenberg, Blankenstein, Bodelwitz, Bucha, Burgk, Crispendorf, Dittersdorf, Döbritz, Dreba, Dreitzsch, Eßbach, Gefell, Geroda, Gertewitz, Görkwitz, Göschitz, Gössitz, Grobengereuth, Harra, Hirschberg, Keila, Kirschkau, Knau, Kospoda, Krölpa, Langenorla, Lausnitz b. Neustadt an der Orla, Lemnitz, Linda b. Neustadt an der Orla, Löhma, Miesitz, Mittelpöllnitz, Moßbach, Moxa, Neundorf (bei Lobenstein), Neundorf (bei Schleiz), Neustadt an der Orla, Nimritz, Oberoppurg, Oettersdorf, Oppurg, Paska, Peuschen, Plothen, Pörmitz, Pößneck, Pottiga, Quaschwitz, Ranis, Remptendorf, Rosendorf, Saalburg-Ebersdorf, Schlegel, Schleiz, Schmieritz, Schmorda, Schöndorf, Seisla, Solkwitz, Stanau, Tanna, Tegau, Tömmelsdorf, Triptis, Volkmannsdorf, Weira, Wernburg, Wilhelmsdorf, Wurzbach, Ziegenrück
Greiz	Auma-Weidatal, Bad Köstritz, Berga/Elster, Bethenhausen, Bocka, Brahmenau, Braunichswalde, Caaschwitz, Crimla, Endschütz, Gauern, Greiz, Großenstein, Harth-Pöllnitz, Hartmannsdorf, Hilbersdorf, Hirschfeld, Hohenleuben, Hundhaupten, Kauern, Korbußen, Kraftsdorf, Kühdorf, Langenwetzendorf, Langenwolschendorf, Lederhose, Linda b. Weida, Lindenkreuz, Mohlsdorf-Teichwolframsdorf, Münchenbernsdorf, Neumühle/Elster, Paitzdorf, Pölzig, Reichstädt, Ronneburg, Rückersdorf, Saara, Schwaara, Schwarzbach, Seelingstädt, Teichwitz, Weida, Weißendorf, Wünschendorf/Elster, Zedlitz, Zeulenroda-Triebes
Altenburger Land	Altenburg, Altkirchen, Dobitschen, Drogen, Fockendorf, Frohnsdorf, Gerstenberg, Göhren, Göllnitz, Göpfersdorf, Gößnitz, Haselbach, Heukewalde, Heyersdorf, Jonaswalde, Jückerberg, Kriebitzsch, Langenleuba-Niederhain, Löbichau, Lödla, Lucka, Lumpzig, Mehna, Meuselwitz, Monstab, Nöbdenitz, Nobitz, Ponitz, Posterstein, Rositz, Schmölln, Starkenberg, Thonhausen, Treben, Vollmershain, Wildenbörten, Windischleuba, Ziegelheim

2. Landesergebnis

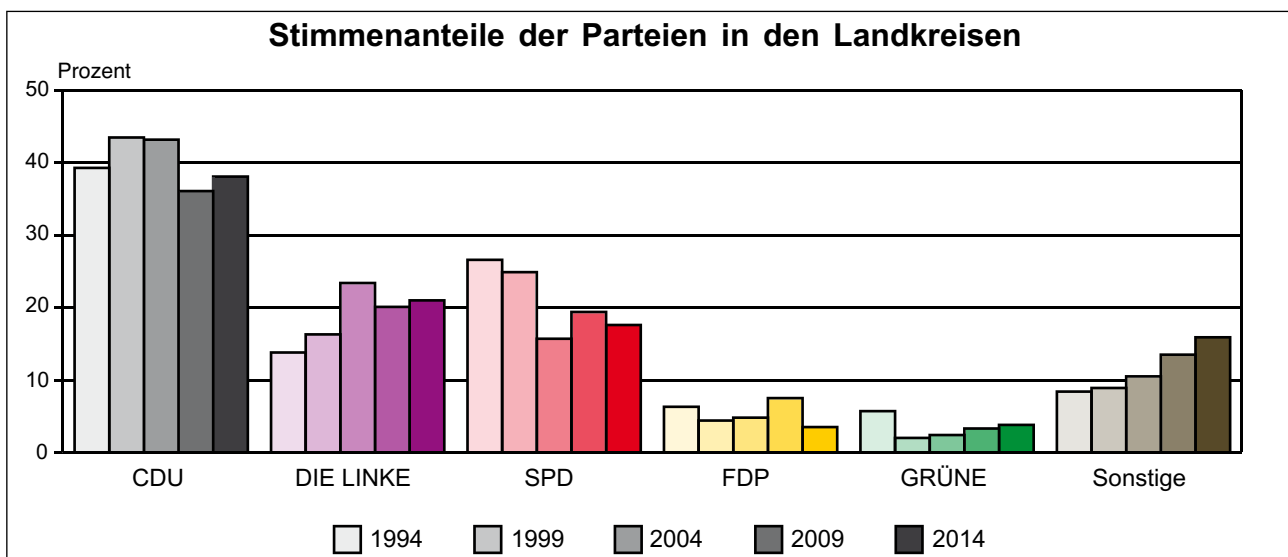
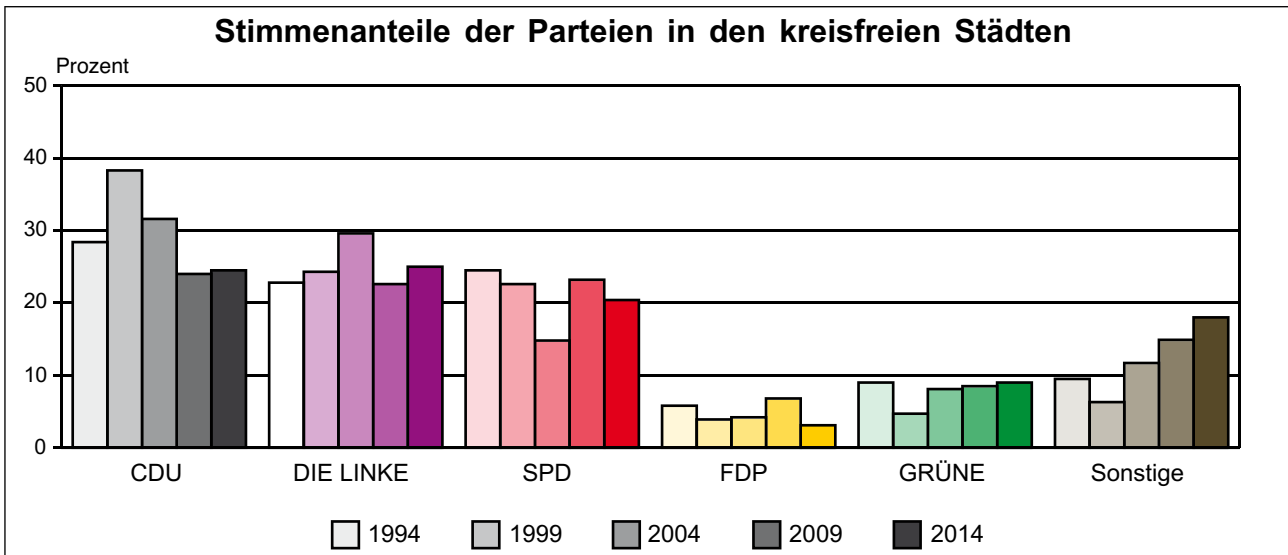
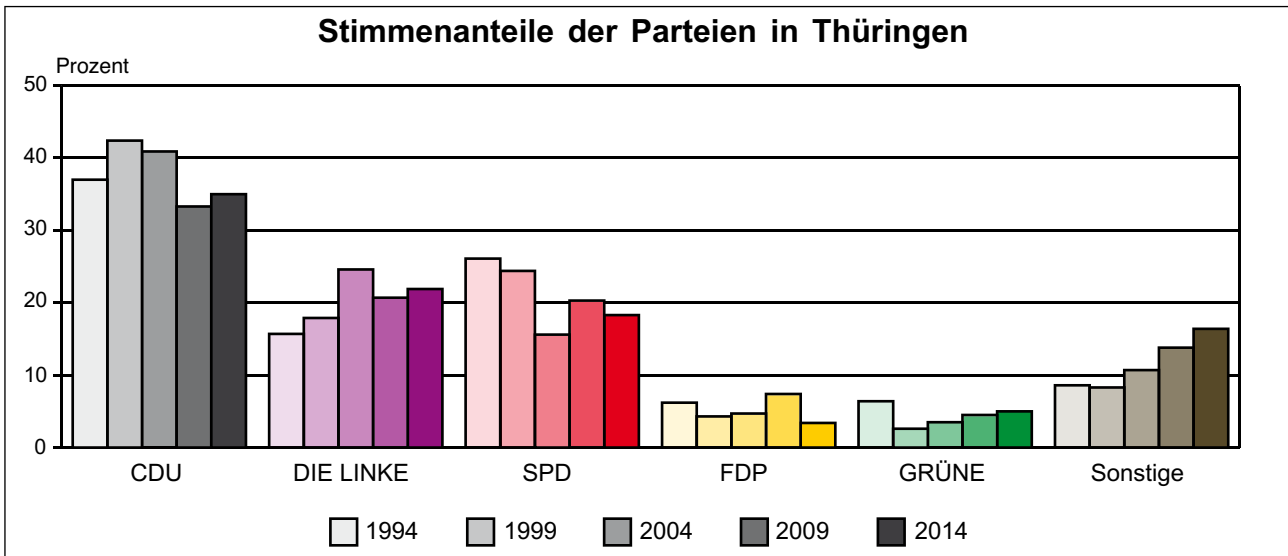
2.1 Allgemeine Wahlübersicht

Wahl- jahr	Einheit	Wahlbe- rechtigte	Wähler — Wahl- beteiligung	Ungültige Stimm- zettel	Gültige Stimmen — Sitze	Von den gültigen Stimmen/Sitzen entfielen auf					
						CDU	DIE LINKE ¹⁾	SPD	FDP	GRÜNE	sonstige
Thüringen											
2014	Anzahl	1 828 562	939 356	36 685	2 668 418	932 984	584 395	488 172	91 367	133 477	438 023
	%	x	51,4	3,9	x	35	21,9	18,3	3,4	5	16,4
	Sitze	x	x	x	1 022	358	229	181	33	50	171
2009	Anzahl	1 918 186	1 020 211	43 106	2 887 166	962 648	597 901	585 635	212 503	129 824	398 655
	%	x	53,2	4,2	x	33,3	20,7	20,3	7,4	4,5	13,8
	Sitze	x	x	x	1 036	343	222	201	78	46	146
2004	Anzahl	1 960 154	991 279	46 490	2 789 248	1 139 898	687 386	433 749	130 297	98 190	299 728
	%	x	50,6	4,7	x	40,9	24,6	15,6	4,7	3,5	10,7
	Sitze	x	x	x	1 040	433	269	165	32	22	119
1999	Anzahl	1 965 591	1 145 482	58 966	3 199 062	1 357 291	573 156	781 952	137 771	82 232	266 660
	%	x	58,3	5,1	x	42,4	17,9	24,4	4,3	2,6	8,3
	Sitze	x	x	x	1 056	472	206	278	22	7	71
1994	Anzahl	1 953 582	1 411 535	76 976	3 923 508	1 453 451	614 566	1 024 854	241 520	250 466	338 651
	%	x	72,3	5,5	x	37	15,7	26,1	6,2	6,4	8,6
	Sitze	x	x	x	1 028	415	179	294	54	57	29
Kreisfreie Städte											
2014	Anzahl	453 367	216 637	6 918	622 624	152 694	155 441	127 221	19 202	56 047	112 019
	%	x	47,8	3,2	x	24,5	25	20,4	3,1	9	18
	Sitze	x	x	x	252	62	65	47	7	22	49
2009	Anzahl	461 538	229 490	6 188	663 221	159 429	149 995	153 707	45 061	56 478	98 551
	%	x	49,7	2,7	x	24	22,6	23,2	6,8	8,5	14,9
	Sitze	x	x	x	256	63	59	52	19	20	43
2004	Anzahl	462 596	195 303	5 286	564 767	178 407	167 045	83 618	23 600	45 850	66 247
	%	x	42,2	2,7	x	31,6	29,6	14,8	4,2	8,1	11,7
	Sitze	x	x	x	256	79	76	38	4	20	39
1999	Anzahl	457 124	229 468	7 054	657 560	251 913	159 548	148 690	25 457	30 852	41 100
	%	x	50,2	3,1	x	38,3	24,3	22,6	3,9	4,7	6,3
	Sitze	x	x	x	258	102	65	63	6	7	15
1994	Anzahl	434 069	286 994	9 660	820 194	233 128	186 934	200 746	47 225	74 154	78 007
	%	x	66,1	3,4	x	28,4	22,8	24,5	5,8	9	9,5
	Sitze	x	x	x	226	68	57	60	10	20	11
Landkreise											
2014	Anzahl	1 375 195	722 719	29 767	2 045 794	780 290	428 954	360 951	72 165	77 430	326 004
	%	x	52,6	4,1	x	38,1	21	17,6	3,5	3,8	15,9
	Sitze	x	x	x	770	296	164	134	26	28	122
2009	Anzahl	1 456 648	790 721	36 918	2 223 945	803 219	447 906	431 928	167 442	73 346	300 104
	%	x	54,3	4,7	x	36,1	20,1	19,4	7,5	3,3	13,5
	Sitze	x	x	x	780	280	163	149	59	26	103
2004	Anzahl	1 497 558	795 976	41 204	2 224 481	961 491	520 341	350 131	106 697	52 340	233 481
	%	x	53,2	5,2	x	43,2	23,4	15,7	4,8	2,4	10,5
	Sitze	x	x	x	784	354	193	127	28	2	80
1999	Anzahl	1 508 467	916 014	51 912	2 541 502	1 105 378	413 608	633 262	112 314	51 380	225 560
	%	x	60,7	5,7	x	43,5	16,3	24,9	4,4	2	8,9
	Sitze	x	x	x	798	370	141	215	16	0	56
1994	Anzahl	1 519 513	1 124 541	67 316	3 103 314	1 220 323	427 632	824 108	194 295	176 312	260 644
	%	x	74	6	x	39,3	13,8	26,6	6,3	5,7	8,4
	Sitze	x	x	x	802	347	122	234	44	37	18

1) bis 2004: PDS

2. Landesergebnis

2.2 Prozentuale Verteilung der Stimmen nach Gebiet



3. Kreisergebnisse

3.1 Stimmen und Sitze im Vergleich nach kreisfreien Städten und Landkreisen

Kreisfreie Stadt Landkreis	Wahl- jahr	Einheit	Wahlbe- rechtigte	Wähler — Wahl- beteiligung	Ungültige Stimm- zettel	Gültige Stimmen — Sitze	Von den gültigen Stimmen/Sitzen entfielen auf						
							CDU	DIE LINKE 1)	SPD	FDP	GRÜNE	sonstige	
Stadt Erfurt	2014	Anzahl	168923	79836	2697	229492	56689	50412	65894	5711	22167	28619	
		%	x	47,3	3,4	x	24,7	22	28,7	2,5	9,7	12,5	
	2009	Anzahl	168053	80985	2297	234224	53138	45975	77184	12281	20428	25218	
		%	x	48,2	2,8	x	22,7	19,6	33	5,2	8,7	10,8	
	2004	Anzahl	164760	68404	1712	198640	77971	64446	32134	6866	17223	-	
		%	x	41,5	2,5	x	39,3	32,4	16,2	3,5	8,7	-	
	1999	Anzahl	161518	79971	2464	229179	105963	55651	51051	4024	9393	3097	
		%	x	49,5	3,1	x	46,2	24,3	22,3	1,8	4,1	1,4	
	1994	Anzahl	166273	106793	3627	305629	98394	70894	81353	11229	32612	11147	
		%	x	64,2	3,4	x	32,2	23,2	26,6	3,7	10,7	3,6	
	Stadt Gera	2014	Anzahl	81803	35661	1227	101961	25075	32126	9533	2422	4581	28224
			%	x	43,6	3,4	x	24,6	31,5	9,3	2,4	4,5	27,7
2009		Anzahl	85655	39652	1140	113626	33434	35226	14228	6988	6148	17602	
		%	x	46,3	2,9	x	29,4	31	12,5	6,2	5,4	15,5	
2004		Anzahl	88552	35043	1060	100838	28913	37041	11151	3897	3922	15914	
		%	x	39,6	3	x	28,7	36,7	11,1	3,9	3,9	15,8	
1999		Anzahl	93103	43124	1653	122647	39920	36874	24295	2298	3316	15944	
		%	x	46,3	3,8	x	32,5	30,1	19,8	1,9	2,7	13	
1994		Anzahl	98668	64010	2424	181307	52384	47201	37038	5123	10751	28810	
		%	x	64,9	3,8	x	28,9	26	20,4	2,8	5,9	15,9	
Stadt Jena		2014	Anzahl	85068	43781	1087	126941	28185	30451	26457	6044	14373	21431
			%	x	51,5	2,5	x	22,2	24	20,8	4,8	11,3	16,9
	2009	Anzahl	85661	46476	1096	135091	25613	27343	34011	14924	13687	19513	
		%	x	54,3	2,4	x	19	20,2	25,2	11	10,1	14,4	
	2004	Anzahl	84153	36880	1085	106294	24388	25749	20210	9691	12924	13332	
		%	x	43,8	2,9	x	22,9	24,2	19	9,1	12,2	12,5	
	1999	Anzahl	77789	41259	980	119421	29449	25551	27530	15998	9428	11465	
		%	x	53	2,4	x	24,7	21,4	23,1	13,4	7,9	9,6	
	1994	Anzahl	79402	53391	1499	153069	32770	30232	38611	21020	15084	15352	
		%	x	67,2	2,8	x	21,4	19,8	25,2	13,7	9,9	10	
	Stadt Suhl	2014	Anzahl	31544	14193	477	40604	10183	13348	6184	1376	-	9513
			%	x	45	3,4	x	25,1	32,9	15,2	3,4	-	23,4
2009		Anzahl	34306	16236	503	46673	10741	14509	8123	3211	-	10089	
		%	x	47,3	3,1	x	23	31,1	17,4	6,9	-	21,6	
2004		Anzahl	36835	17514	368	51067	13023	16240	5417	1703	-	14684	
		%	x	47,5	2,1	x	25,5	31,8	10,6	3,3	-	28,8	
1999		Anzahl	39734	21505	584	61705	26902	19392	13949	-	-	1462	
		%	x	54,1	2,7	x	43,6	31,4	22,6	-	-	2,4	
1994		Anzahl	41697	29171	830	84155	22343	24882	16876	2365	3933	13756	
		%	x	70	2,8	x	26,5	29,6	20,1	2,8	4,7	16,3	
Stadt Weimar		2014	Anzahl	51330	25456	1134	72016	17006	13993	13033	2334	11177	14473
			%	x	49,6	4,5	x	23,6	19,4	18,1	3,2	15,5	20,1
	2009	Anzahl	51996	28098	755	81342	18870	16168	11103	5203	12500	17498	
		%	x	54	2,7	x	23,2	19,9	13,6	6,4	15,4	21,5	
	2004	Anzahl	51804	22088	661	63642	18504	13186	7842	-	7908	16202	
		%	x	42,6	3	x	29,1	20,7	12,3	-	12,4	25,5	
	1999	Anzahl	49064	25267	760	72428	26053	12803	19838	2186	6298	5250	
		%	x	51,5	3	x	36	17,7	27,4	3	8,7	7,2	
	1994	Anzahl	48029	33629	1280	96034	27237	13725	26868	7488	11774	8942	
		%	x	70	3,8	x	28,4	14,3	28	7,8	12,3	9,3	
			Sitze	x	x	x	42	13	7	13	3	6	-

3. Kreisergebnisse

3.1 Stimmen und Sitze im Vergleich nach kreisfreien Städten und Landkreisen

Kreisfreie Stadt Landkreis	Wahl- jahr	Einheit	Wahlbe- rechtigte	Wähler — Wahl- beteiligung	Ungültige Stimm- zettel	Gültige Stimmen — Sitze	Von den gültigen Stimmen/Sitzen entfielen auf					
							CDU	DIE LINKE ¹⁾	SPD	FDP	GRÜNE	sonstige
Stadt Eisenach ²⁾	2014	Anzahl	34 699	17 710	296	51 610	15 556	15 111	6 120	1 315	3 749	9 759
		%	x	51	1,7	x	30,1	29,3	11,9	2,5	7,3	18,9
	2009	Sitze	x	x	x	36	11	10	4	1	3	7
		Anzahl	35 867	18 043	397	52 265	17 633	10 774	9 058	2 454	3 715	8 631
	2004	%	x	50,3	2,2	x	33,7	20,6	17,3	4,7	7,1	16,5
		Sitze	x	x	x	36	12	7	6	2	3	6
	1999	Anzahl	36 492	15 374	400	44 286	15 608	10 383	6 864	1 443	3 873	6 115
		%	x	42,1	2,6	x	35,2	23,4	15,5	3,3	8,7	13,8
	1994	Sitze	x	x	x	36	13	9	6	-	3	5
		Anzahl	35 916	18 342	613	52 180	23 626	9 277	12 027	951	2 417	3 882
		%	x	51,1	3,3	x	45,3	17,8	23	1,8	4,6	7,4
		Sitze	x	x	x	36	17	7	9	-	-	3
Altenburger Land	2014	Anzahl	81 187	39 193	1 835	109 547	34 999	28 842	24 911	5 191	3 496	12 108
		%	x	48,3	4,7	x	31,9	26,3	22,7	4,7	3,2	11,1
	2009	Sitze	x	x	x	46	15	12	10	2	2	5
		Anzahl	87 649	42 188	2 102	118 288	37 739	25 136	28 683	12 455	3 454	10 821
	2004	%	x	48,1	5	x	31,9	21,2	24,2	10,5	2,9	9,1
		Sitze	x	x	x	46	15	10	11	5	1	4
	1999	Anzahl	91 845	42 405	2 304	118 133	51 634	33 849	23 850	8 800	-	-
		%	x	46,2	5,4	x	43,7	28,7	20,2	7,4	-	-
	1994	Sitze	x	x	x	46	20	13	9	4	-	-
		Anzahl	95 593	52 079	2 543	145 289	61 051	25 380	38 766	7 173	2 803	10 116
		%	x	54,5	4,9	x	42	17,5	26,7	4,9	1,9	7
		Sitze	x	x	x	46	21	9	13	-	-	3
1994	Anzahl	97 637	67 399	3 609	185 949	76 468	26 483	50 544	6 806	9 928	15 720	
	%	x	69	5,4	x	41,1	14,2	27,2	3,7	5,3	8,5	
	Sitze	x	x	x	50	23	8	16	-	3	-	
	Eichsfeld	2014	Anzahl	84 176	48 246	1 839	136 074	78 453	14 079	12 294	3 993	5 536
%			x	57,3	3,8	x	57,7	10,3	9	2,9	4,1	16
2009		Sitze	x	x	x	46	27	5	4	1	2	7
		Anzahl	88 104	52 589	2 281	147 709	79 959	15 062	15 825	9 624	4 384	22 855
2004		%	x	59,7	4,3	x	54,1	10,2	10,7	6,5	3	15,5
		Sitze	x	x	x	46	25	5	5	3	2	6
1999		Anzahl	88 972	50 873	3 047	140 314	94 130	18 592	13 396	6 547	3 914	3 735
		%	x	57,2	6	x	67,1	13,3	9,5	4,7	2,8	2,7
1994		Sitze	x	x	x	46	34	7	5	-	-	-
		Anzahl	87 489	58 857	3 722	162 049	105 091	15 688	28 062	7 419	3 037	2 752
		%	x	67,3	6,3	x	64,9	9,7	17,3	4,6	1,9	1,7
		Sitze	x	x	x	46	32	5	9	-	-	-
1994	Anzahl	84 845	66 901	4 226	185 112	107 187	15 120	34 285	8 614	5 634	14 272	
	%	x	78,9	6,3	x	57,9	8,2	18,5	4,7	3	7,7	
	Sitze	x	x	x	46	32	4	10	-	-	-	
	Gotha	2014	Anzahl	113 992	58 534	2 500	165 632	62 826	24 866	41 822	3 364	6 906
%			x	51,3	4,3	x	37,9	15	25,2	2	4,2	15,6
2009		Sitze	x	x	x	50	19	8	13	1	2	7
		Anzahl	118 785	65 064	3 041	182 723	61 898	26 274	55 500	7 734	5 964	25 353
2004		%	x	54,8	4,7	x	33,9	14,4	30,4	4,2	3,3	13,9
		Sitze	x	x	x	50	17	7	15	2	2	7
1999		Anzahl	120 510	63 674	3 633	177 188	77 663	38 833	29 797	8 074	6 079	16 742
		%	x	52,8	5,7	x	43,8	21,9	16,8	4,6	3,4	9,4
1994		Sitze	x	x	x	50	24	12	9	-	-	5
		Anzahl	120 827	73 727	3 753	206 334	85 868	31 442	48 628	7 388	4 357	28 651
		%	x	61	5,1	x	41,6	15,2	23,6	3,6	2,1	13,9
		Sitze	x	x	x	50	23	9	13	-	-	5
1994	Anzahl	116 543	86 067	4 294	241 174	88 785	29 575	71 426	13 562	17 527	20 299	
	%	x	73,8	5	x	36,8	12,3	29,6	5,6	7,3	8,4	
	Sitze	x	x	x	50	20	7	16	3	4	-	
	Greiz	2014	Anzahl	88 275	48 748	1 985	137 917	58 535	25 942	17 708	3 997	4 187
%			x	55,2	4,1	x	42,4	18,8	12,8	2,9	3	20
2009		Sitze	x	x	x	46	20	9	6	1	1	9
		Anzahl	95 385	52 073	2 373	146 441	54 431	25 710	25 324	11 530	4 311	25 135
2004		%	x	54,6	4,6	x	37,2	17,6	17,3	7,9	2,9	17,2
		Sitze	x	x	x	46	17	8	8	4	1	8
1999		Anzahl	100 024	52 421	2 809	146 145	64 498	30 717	23 576	-	3 729	23 625
		%	x	52,4	5,4	x	44,1	21	16,1	-	2,6	16,2
1994		Sitze	x	x	x	50	23	11	8	-	-	8
		Anzahl	101 792	61 128	3 929	167 691	70 897	27 467	47 102	5 144	2 994	14 087
		%	x	60,1	6,4	x	42,3	16,4	28,1	3,1	1,8	8,4
		Sitze	x	x	x	50	23	9	15	-	-	3
1994	Anzahl	99 810	73 336	4 751	199 891	79 500	24 021	56 520	8 338	11 372	20 140	
	%	x	73,5	6,5	x	39,8	12	28,3	4,2	5,7	10,1	
	Sitze	x	x	x	50	23	7	17	-	3	-	

3. Kreisergebnisse

3.1 Stimmen und Sitze im Vergleich nach kreisfreien Städten und Landkreisen

Kreisfreie Stadt Landkreis	Wahl- jahr	Einheit	Wahlbe- rechtigte	Wähler — Wahl- beteiligung	Ungültige Stimm- zettel	Gültige Stimmen — Sitze	Von den gültigen Stimmen/Sitzen entfielen auf						
							CDU	DIE LINKE 1)	SPD	FDP	GRÜNE	sonstige	
Hildburghausen	2014	Anzahl	55415	29167	1007	83390	30705	19751	10242	-	2100	20592	
		%	x	52,6	3,5	x	36,8	23,7	12,3	-	2,5	24,7	
	2009	Anzahl	58913	32684	1452	92421	32247	22841	13371	-	1925	22037	
		%	x	55,5	4,4	x	34,9	24,7	14,5	-	2,1	23,8	
	2004	Anzahl	60107	32648	1586	91760	37871	24084	12772	-	1617	15416	
		%	x	54,3	4,9	x	41,3	26,2	13,9	-	1,8	16,8	
	1999	Anzahl	59403	37408	2026	104510	39131	20009	24619	-	1476	19275	
		%	x	63	5,4	x	37,4	19,1	23,6	-	1,4	18,4	
	1994	Anzahl	57945	45078	3128	122057	43085	16732	28725	16197	3930	13388	
		%	x	77,8	6,9	x	35,3	13,7	23,5	13,3	3,2	11	
	Ilm-Kreis	2014	Anzahl	91893	48230	2183	136060	42050	43882	18098	3208	6263	22559
			%	x	52,5	4,5	x	30,9	32,3	13,3	2,4	4,6	16,6
2009		Anzahl	96361	53066	2874	148410	51768	37634	21067	8291	6159	23491	
		%	x	55,1	5,4	x	34,9	25,4	14,2	5,6	4,1	15,8	
2004		Anzahl	98729	53400	2867	149034	62431	40757	18759	5861	5561	15665	
		%	x	54,1	5,4	x	41,9	27,3	12,6	3,9	3,7	10,5	
1999		Anzahl	98666	61026	3924	167606	77403	29557	33237	3369	3320	20720	
		%	x	61,9	6,4	x	46,2	17,6	19,8	2	2	12,4	
1994		Anzahl	96485	71934	4231	199532	77337	30874	54239	9518	14953	12611	
		%	x	74,6	5,9	x	38,8	15,5	27,2	4,8	7,5	6,3	
Kyffhäuserkreis		2014	Anzahl	66909	34695	1349	98410	32180	24891	29166	2378	2526	7269
			%	x	51,9	3,9	x	32,7	25,3	29,6	2,4	2,6	7,4
	2009	Anzahl	71973	37895	1938	105977	37419	26689	22208	8046	3175	8440	
		%	x	52,7	5,1	x	35,3	25,2	21	7,6	3	8	
	2004	Anzahl	75459	38938	2397	107207	46815	30675	16812	6874	-	6031	
		%	x	51,6	6,2	x	43,7	28,6	15,7	6,4	-	5,6	
	1999	Anzahl	77216	45578	2717	126131	50763	24438	34962	6566	1837	7565	
		%	x	59	6	x	40,2	19,4	27,7	5,2	1,5	6	
	1994	Anzahl	77173	58585	3380	161735	58001	28218	42961	7949	7861	16745	
		%	x	75,9	5,8	x	35,9	17,4	26,6	4,9	4,9	10,4	
	Nordhausen	2014	Anzahl	73023	35327	1382	100465	34015	25865	21463	5563	5043	8516
			%	x	48,4	3,9	x	33,9	25,7	21,4	5,5	5	8,5
2009		Anzahl	76969	40194	1543	114253	32570	28428	31781	10800	7014	3660	
		%	x	52,2	3,8	x	28,5	24,9	27,8	9,5	6,1	3,2	
2004		Anzahl	78535	37821	1936	105949	39095	31008	24038	6483	5325	-	
		%	x	48,2	5,1	x	36,9	29,3	22,7	6,1	5	-	
1999		Anzahl	79551	46189	2583	127960	50576	27428	41348	5122	3486	-	
		%	x	58,1	5,6	x	39,5	21,4	32,3	4	2,7	-	
1994		Anzahl	79643	57496	2607	161284	54102	30337	50425	9030	7062	10328	
		%	x	72,2	4,5	x	33,5	18,8	31,3	5,6	4,4	6,4	
Saale-Holzland- Kreis		2014	Anzahl	70883	41307	1710	116566	42874	28171	12320	5793	5134	22274
			%	x	58,3	4,1	x	36,8	24,2	10,6	5	4,4	19,1
	2009	Anzahl	74900	44083	1958	124941	44691	27883	16668	13427	4633	17639	
		%	x	58,9	4,4	x	35,8	22,3	13,3	10,7	3,7	14,1	
	2004	Anzahl	76042	42838	2109	120172	49953	22727	15351	11698	3636	16807	
		%	x	56,3	4,9	x	41,6	18,9	12,8	9,7	3	14	
	1999	Anzahl	75540	46197	2583	128554	54998	18064	25764	10054	4070	15604	
		%	x	61,2	5,6	x	42,8	14,1	20	7,8	3,2	12,1	
	1994	Anzahl	70536	52431	3285	144047	56263	16219	30157	15418	7803	18187	
		%	x	74,3	6,3	x	39,1	11,3	20,9	10,7	5,4	12,6	
			Sitze	x	x	x	46	19	6	10	5	3	3

3. Kreisergebnisse

3.1 Stimmen und Sitze im Vergleich nach kreisfreien Städten und Landkreisen

Kreisfreie Stadt Landkreis	Wahl- jahr	Einheit	Wahlbe- rechtigte	Wähler — Wahl- beteiligung	Ungültige Stimm- zettel	Gültige Stimmen — Sitze	Von den gültigen Stimmen/Sitzen entfielen auf						
							CDU	DIE LINKE 1)	SPD	FDP	GRÜNE	sonstige	
Saale-Orla-Kreis	2014	Anzahl	71 430	38 616	1 776	109 357	45 153	24 065	18 904	5 365	-	15 870	
		%	x	54,1	4,6	x	41,3	22	17,3	4,9	-	14,5	
	2009	Anzahl	76 255	42 278	1 897	119 726	38 033	24 617	27 028	13 549	-	16 499	
		%	x	55,4	4,5	x	31,8	20,6	22,6	11,3	-	13,8	
	2004	Anzahl	78 915	42 582	1 747	121 073	43 452	26 589	23 122	8 506	-	19 404	
		%	x	54	4,1	x	35,9	22	19,1	7	-	16	
	1999	Anzahl	79 993	49 403	2 350	139 315	58 862	23 097	37 887	6 265	-	13 204	
		%	x	61,8	4,8	x	42,3	16,6	27,2	4,5	-	9,5	
	1994	Anzahl	79 390	59 923	3 278	167 301	62 492	23 215	42 723	12 293	7 527	19 051	
		%	x	75,5	5,5	x	37,4	13,9	25,5	7,3	4,5	11,4	
	Saalfeld-Rudolstadt	2014	Anzahl	95 847	48 530	2 027	137 529	45 438	26 950	22 401	6 028	6 285	30 427
			%	x	50,6	4,2	x	33	19,6	16,3	4,4	4,6	22,1
2009		Anzahl	102 596	54 625	2 814	153 242	47 580	29 340	35 609	12 774	4 064	23 875	
		%	x	53,2	5,2	x	31	19,1	23,2	8,3	2,7	15,6	
2004		Anzahl	106 491	55 328	2 729	155 602	62 420	31 777	32 821	8 577	-	20 007	
		%	x	52	4,9	x	40,1	20,4	21,1	5,5	-	12,9	
1999		Anzahl	109 061	65 392	3 881	181 542	68 727	29 323	45 292	6 005	4 952	27 243	
		%	x	60	5,9	x	37,9	16,2	24,9	3,3	2,7	15	
1994		Anzahl	110 081	79 497	4 962	219 981	81 061	31 332	59 550	13 064	13 681	21 293	
		%	x	72,2	6,2	x	36,8	14,2	27,1	5,9	6,2	9,7	
Schmalkalden- Meiningen		2014	Anzahl	108 059	55 745	2 290	158 032	55 291	30 184	38 197	7 837	9 225	17 298
			%	x	51,6	4,1	x	35	19,1	24,2	5	5,8	10,9
	2009	Anzahl	114 264	60 895	2 850	170 355	62 334	35 322	27 154	14 091	9 667	21 787	
		%	x	53,3	4,7	x	36,6	20,7	15,9	8,3	5,7	12,8	
	2004	Anzahl	117 078	65 625	2 675	185 870	71 015	51 383	17 705	9 100	7 148	29 519	
		%	x	56,1	4,1	x	38,2	27,6	9,5	4,9	3,8	15,9	
	1999	Anzahl	117 238	72 827	3 994	202 141	92 085	32 350	37 835	7 328	6 469	26 074	
		%	x	62,1	5,5	x	45,6	16	18,7	3,6	3,2	12,9	
	1994	Anzahl	115 535	85 655	6 052	232 783	97 470	33 467	51 244	12 078	14 434	24 090	
		%	x	74,1	7,1	x	41,9	14,4	22	5,2	6,2	10,3	
	Sömmerda	2014	Anzahl	59 943	32 173	1 590	90 115	39 751	21 205	9 754	3 530	3 015	12 860
			%	x	53,7	4,9	x	44,1	23,5	10,8	3,9	3,3	14,3
2009		Anzahl	63 277	34 813	2 163	96 324	41 286	25 471	10 618	7 124	2 810	9 015	
		%	x	55	6,2	x	42,9	26,4	11	7,4	2,9	9,4	
2004		Anzahl	65 037	36 536	2 510	99 725	48 771	31 484	10 940	5 358	3 172	4	
		%	x	56,2	6,9	x	48,9	31,6	11	5,4	3,2	-	
1999		Anzahl	65 469	39 480	2 802	107 359	50 562	20 017	25 540	7 234	4 006	-	
		%	x	60,3	7,1	x	47,1	18,6	23,8	6,7	3,7	-	
1994		Anzahl	63 464	47 362	3 358	129 350	56 758	17 179	31 718	10 864	10 097	2 734	
		%	x	74,6	7,1	x	43,9	13,3	24,5	8,4	7,8	2,1	
Sonneberg		2014	Anzahl	49 756	23 473	725	67 126	28 402	18 869	8 490	2 979	1 961	6 425
			%	x	47,2	3,1	x	42,3	28,1	12,6	4,4	2,9	9,6
	2009	Anzahl	53 153	26 850	922	76 604	30 789	22 445	11 772	6 590	1 837	3 171	
		%	x	50,5	3,4	x	40,2	29,3	15,4	8,6	2,4	4,1	
	2004	Anzahl	55 622	26 906	1 131	76 320	33 301	21 807	14 659	4 650	1 903	2	
		%	x	48,4	4,2	x	43,6	28,6	19,2	6,1	2,5	-	
	1999	Anzahl	56 534	33 212	1 492	93 489	34 087	19 518	22 742	7 644	-	9 498	
		%	x	58,7	4,5	x	36,5	20,9	24,3	8,2	-	10,2	
	1994	Anzahl	56 832	42 766	2 070	120 045	38 510	19 560	41 132	11 241	4 156	5 446	
		%	x	75,2	4,8	x	32,1	16,3	34,3	9,4	3,5	4,5	

3. Kreisergebnisse

3.1 Stimmen und Sitze im Vergleich nach kreisfreien Städten und Landkreisen

Kreisfreie Stadt Landkreis	Wahl- jahr	Einheit	Wahlbe- rechtigte	Wähler — Wahl- beteiligung	Ungültige Stimm- zettel	Gültige Stimmen — Sitze	Von den gültigen Stimmen/Sitzen entfielen auf					
							CDU	DIE LINKE 1)	SPD	FDP	GRÜNE	sonstige
Unstrut-Hainich- Kreis	2014	Anzahl	88318	43643	1669	124207	44278	22386	31438	6070	5099	14936
		%	x	49,4	3,8	x	35,6	18	25,3	4,9	4,1	12
	2009	Sitze	x	x	x	46	16	8	12	2	2	6
		Anzahl	92617	48177	1844	136521	47247	23371	34172	14070	3424	14237
	2004	%	x	52	3,8	x	34,6	17,1	25	10,3	2,5	10,4
		Sitze	x	x	x	46	16	8	11	5	1	5
	1999	Anzahl	94624	47908	2371	133573	54112	24874	31930	9623	2226	10808
		%	x	50,6	4,9	x	40,5	18,6	23,9	7,2	1,7	8,1
	1994	Sitze	x	x	x	46	19	9	11	3	-	4
		Anzahl	95241	55358	3302	152934	61057	20090	47917	11103	-	12767
	1994	%	x	58,1	6	x	39,9	13,1	31,3	7,3	-	8,3
		Sitze	x	x	x	50	20	7	16	4	-	3
1994	Anzahl	94046	70093	4070	193772	69870	21438	63105	14030	11555	13774	
	%	x	74,5	5,8	x	36,1	11,1	32,6	7,2	6	7,1	
1994	Sitze	x	x	x	50	19	6	18	4	3	-	
	Sitze	x	x	x	50	19	6	18	4	3	-	
Wartburgkreis 3)	2014	Anzahl	107421	58468	2185	166016	66178	31468	28589	3023	5680	31078
		%	x	54,4	3,7	x	39,9	19	17,2	1,8	3,4	18,7
	2009	Sitze	x	x	x	50	20	9	9	1	2	9
		Anzahl	113823	62882	2825	176721	64452	33126	34658	7780	5200	31505
	2004	%	x	55,2	4,5	x	36,5	18,7	19,6	4,4	2,9	17,8
		Sitze	x	x	x	50	18	9	10	2	2	9
	1999	Anzahl	116624	65111	2941	182536	76702	38711	25709	6546	4504	30364
		%	x	55,8	4,5	x	42	21,2	14,1	3,6	2,5	16,6
	1994	Sitze	x	x	x	50	22	11	8	-	-	9
		Anzahl	116753	72870	3630	203279	95820	33259	59866	8288	6046	-
	1994	%	x	62,4	5	x	47,1	16,4	29,5	4,1	3	-
		Sitze	x	x	x	50	26	8	16	-	-	-
1994	Anzahl	152929	110677	6856	303826	125476	46212	85877	12580	21492	12189	
	%	x	72,4	6,2	x	41,3	15,2	28,3	4,1	7,1	4	
1994	Sitze	x	x	x	50	23	8	15	-	4	-	
	Sitze	x	x	x	50	23	8	15	-	4	-	
Weimarer Land	2014	Anzahl	68668	38624	1715	109351	39162	17538	15154	3846	4974	28677
		%	x	56,2	4,4	x	35,8	16	13,9	3,5	4,5	26,2
	2009	Sitze	x	x	x	46	17	7	6	2	2	12
		Anzahl	71624	40365	2041	113289	38776	18557	20490	9557	5325	20584
	2004	%	x	56,4	5,1	x	34,2	16,4	18,1	8,4	4,7	18,2
		Sitze	x	x	x	46	16	8	8	4	2	8
	1999	Anzahl	72944	40962	2412	113880	47628	22474	14894	-	3526	25358
		%	x	56,2	5,9	x	41,8	19,7	13,1	-	3,1	22,3
	1994	Sitze	x	x	x	46	20	9	6	-	-	11
		Anzahl	72101	45283	2681	125319	48400	16481	33695	6212	2527	18004
	1994	%	x	62,8	5,9	x	38,6	13,2	26,9	5	2	14,4
		Sitze	x	x	x	46	21	7	15	-	-	3
1994	Anzahl	66619	49341	3159	135475	47958	17650	29477	12713	7300	20377	
	%	x	74,1	6,4	x	35,4	13	21,8	9,4	5,4	15	
1994	Sitze	x	x	x	46	19	7	12	5	3	-	
	Sitze	x	x	x	46	19	7	12	5	3	-	

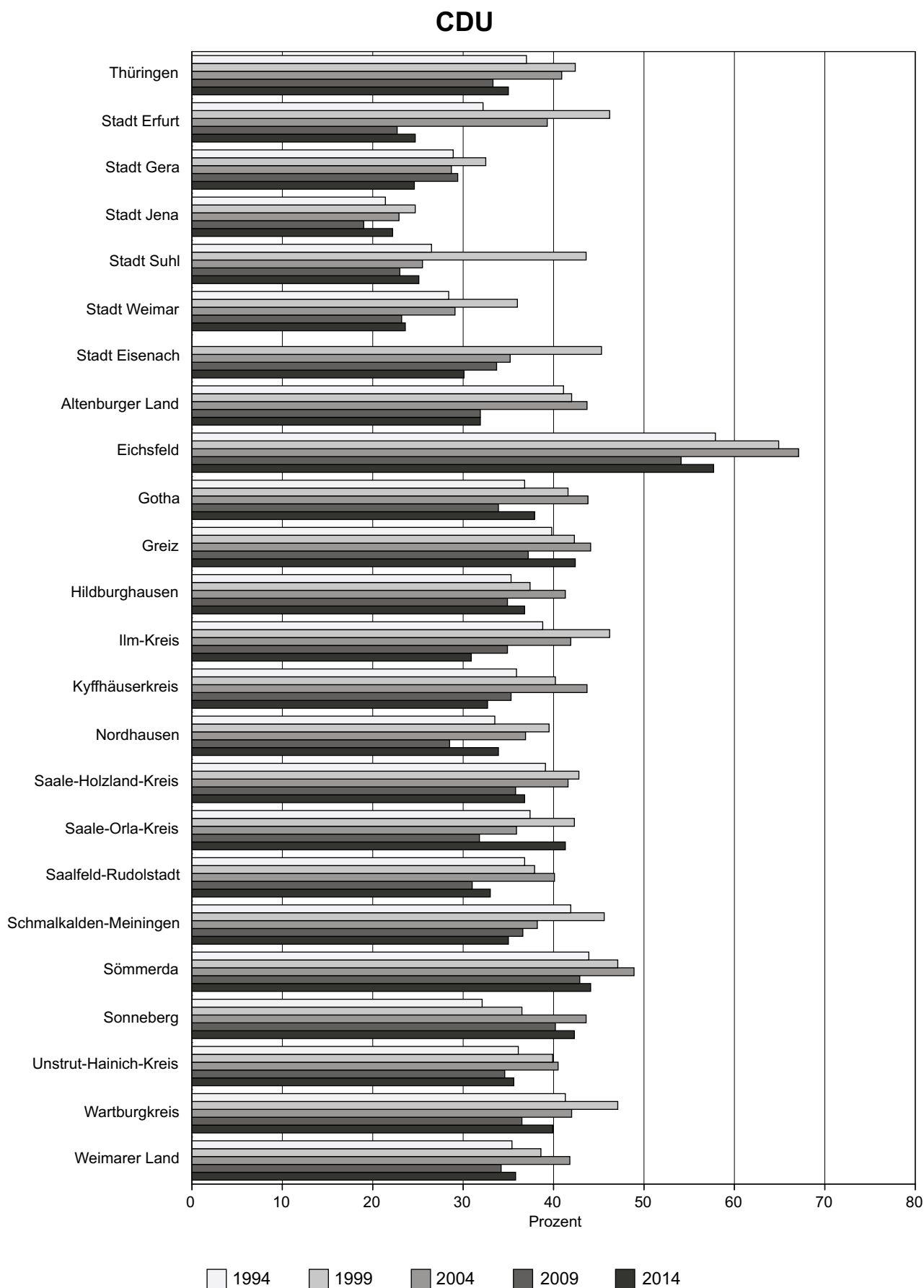
1) bis 2004: PDS

2) 1994: noch nicht kreisfrei

3) 1994: Ergebnis Eisenach enthalten

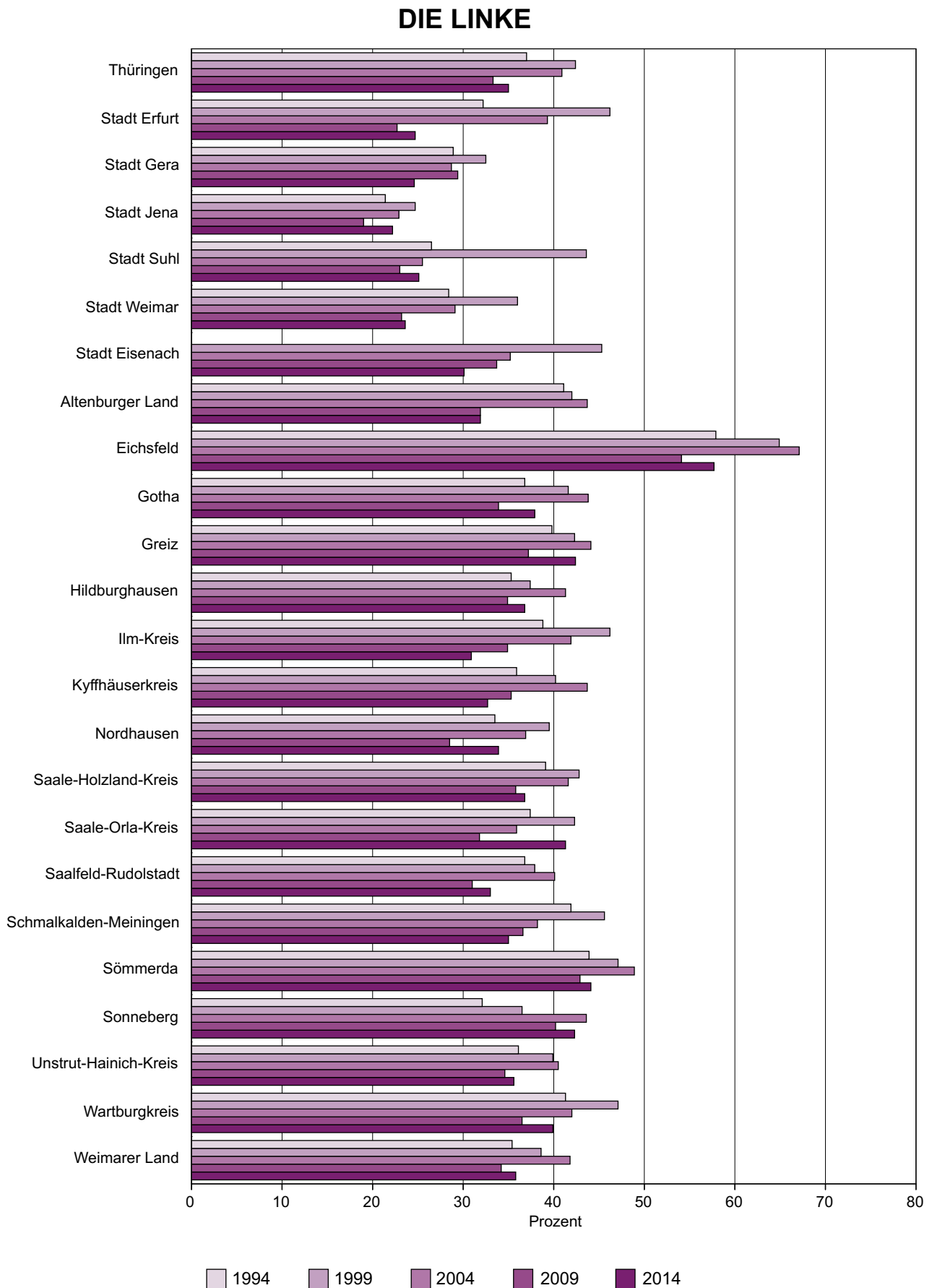
3. Kreisergebnisse

3.2 Stimmenanteile der Parteien nach kreisfreien Städten und Landkreisen



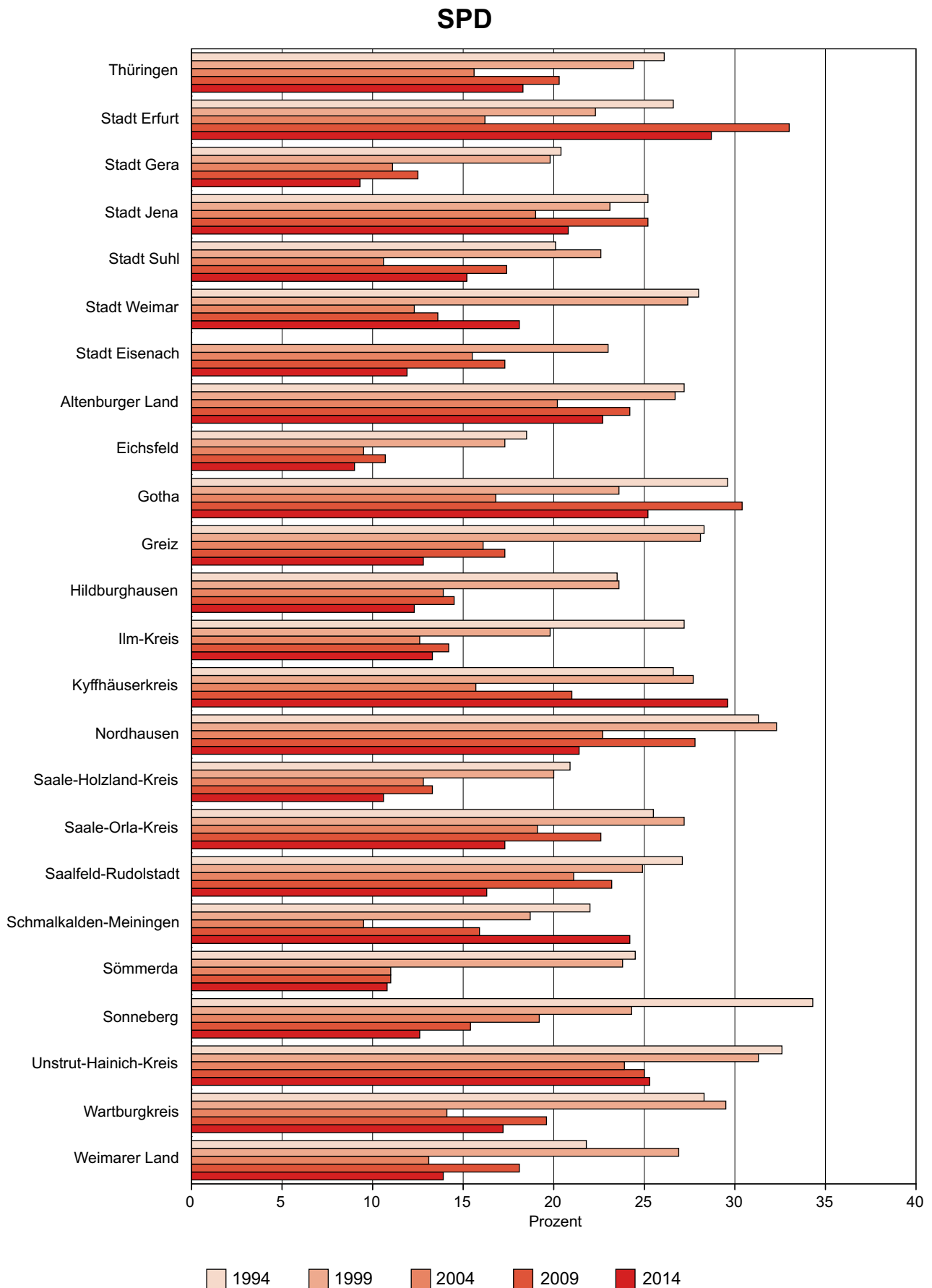
3. Kreisergebnisse

3.2 Stimmenanteile der Parteien nach kreisfreien Städten und Landkreisen



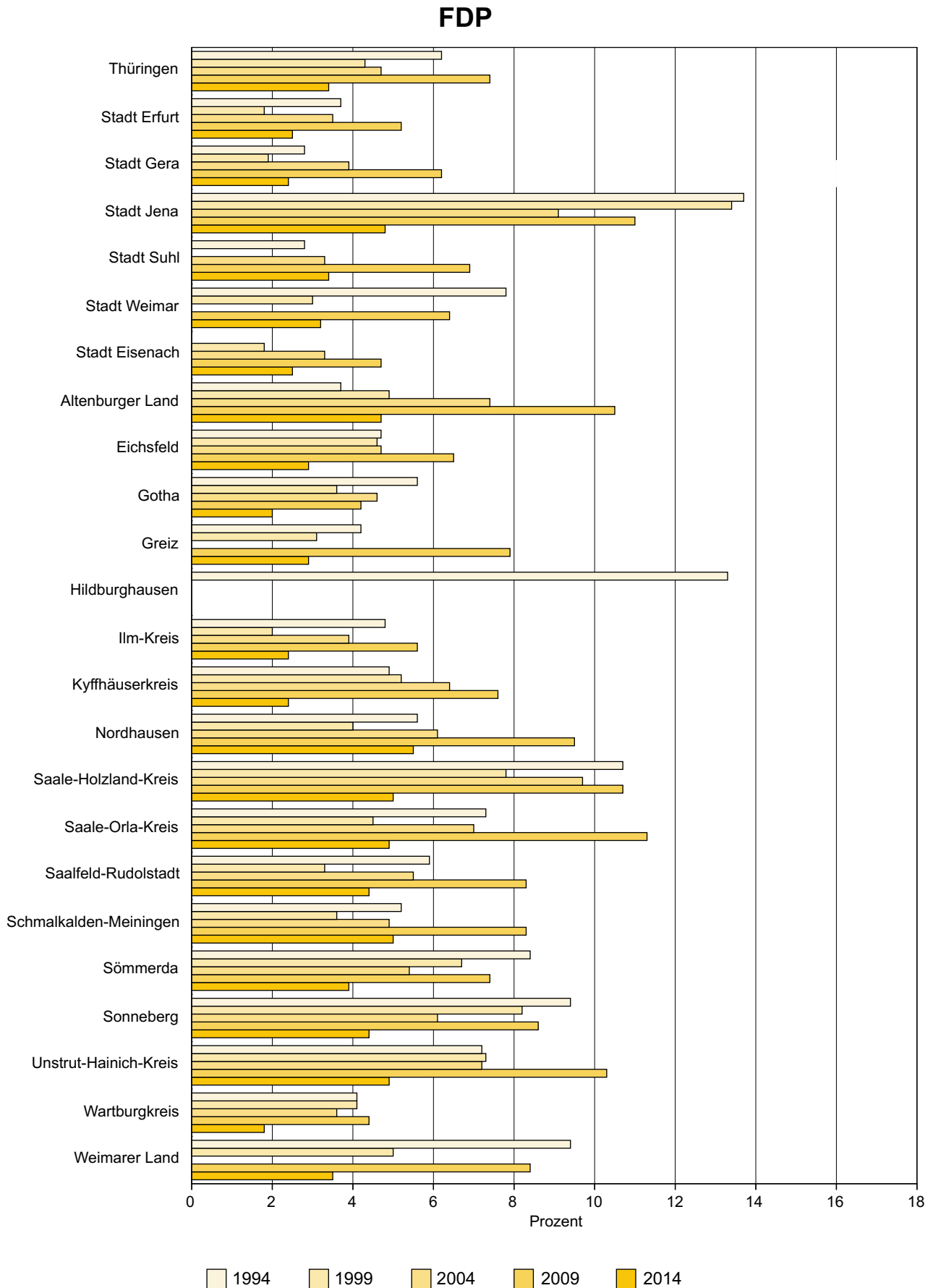
3. Kreisergebnisse

3.2 Stimmenanteile der Parteien nach kreisfreien Städten und Landkreisen



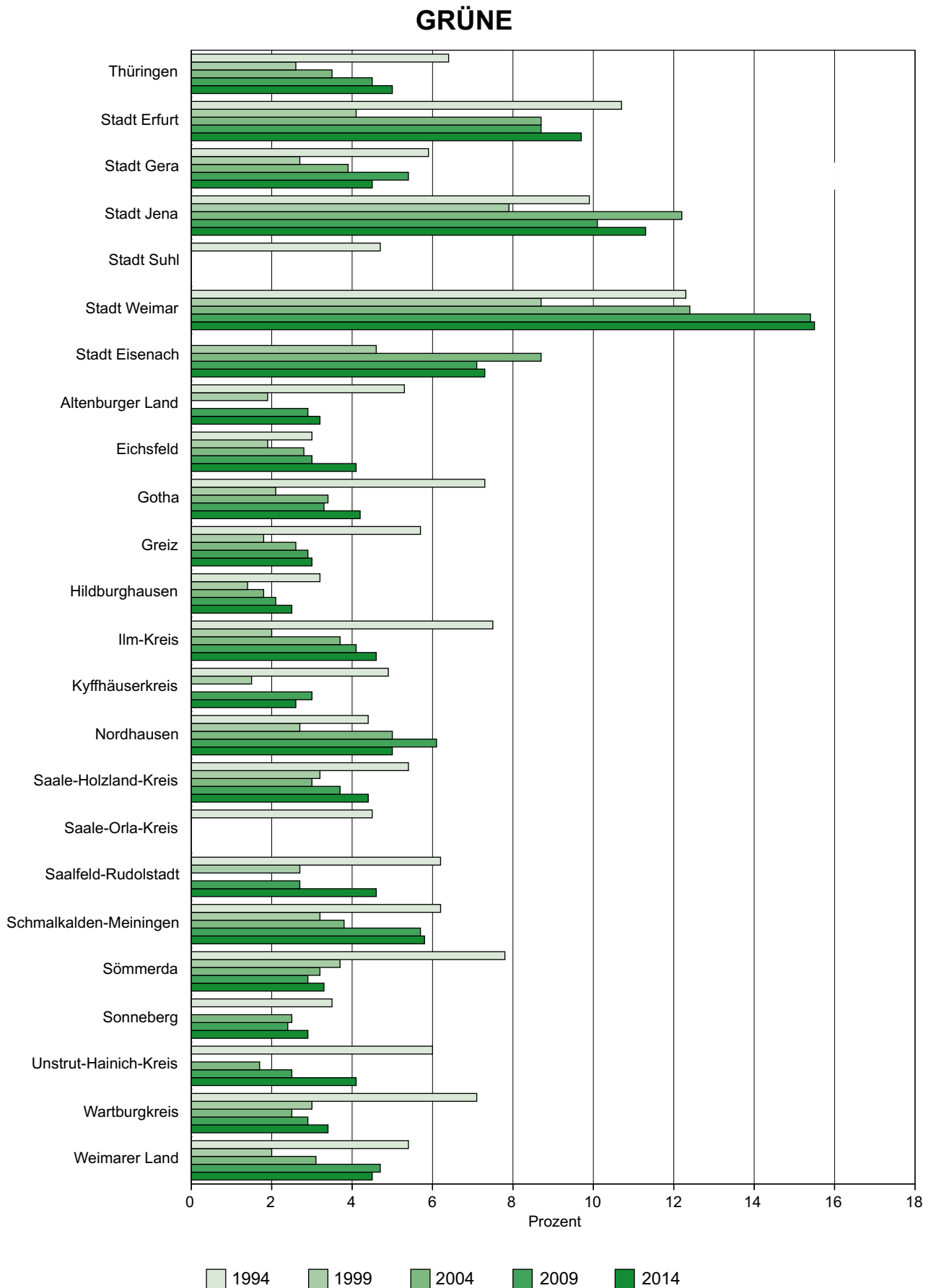
3. Kreisergebnisse

3.2 Stimmenanteile der Parteien nach kreisfreien Städten und Landkreisen



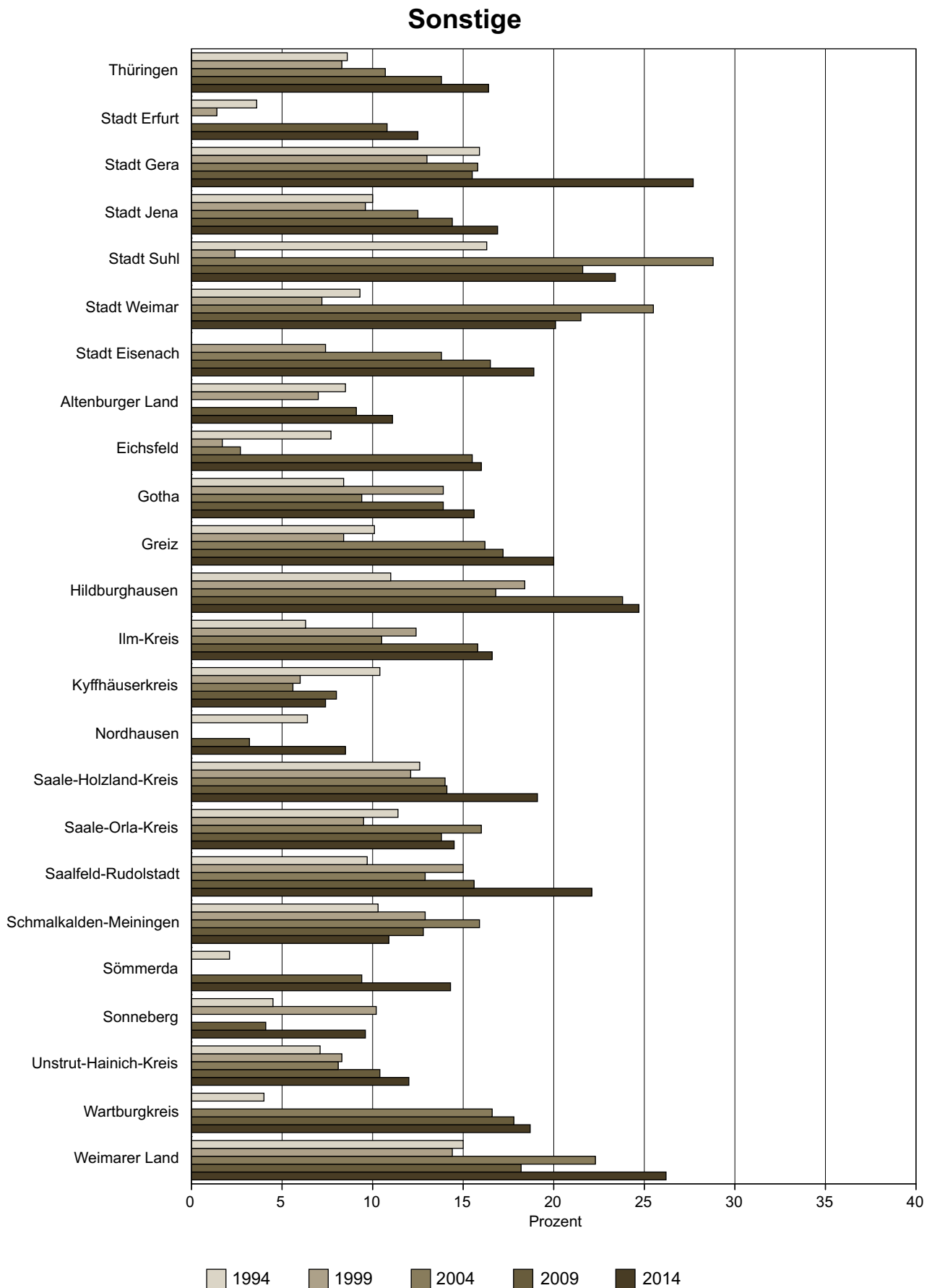
3. Kreisergebnisse

3.2 Stimmenanteile der Parteien nach kreisfreien Städten und Landkreisen



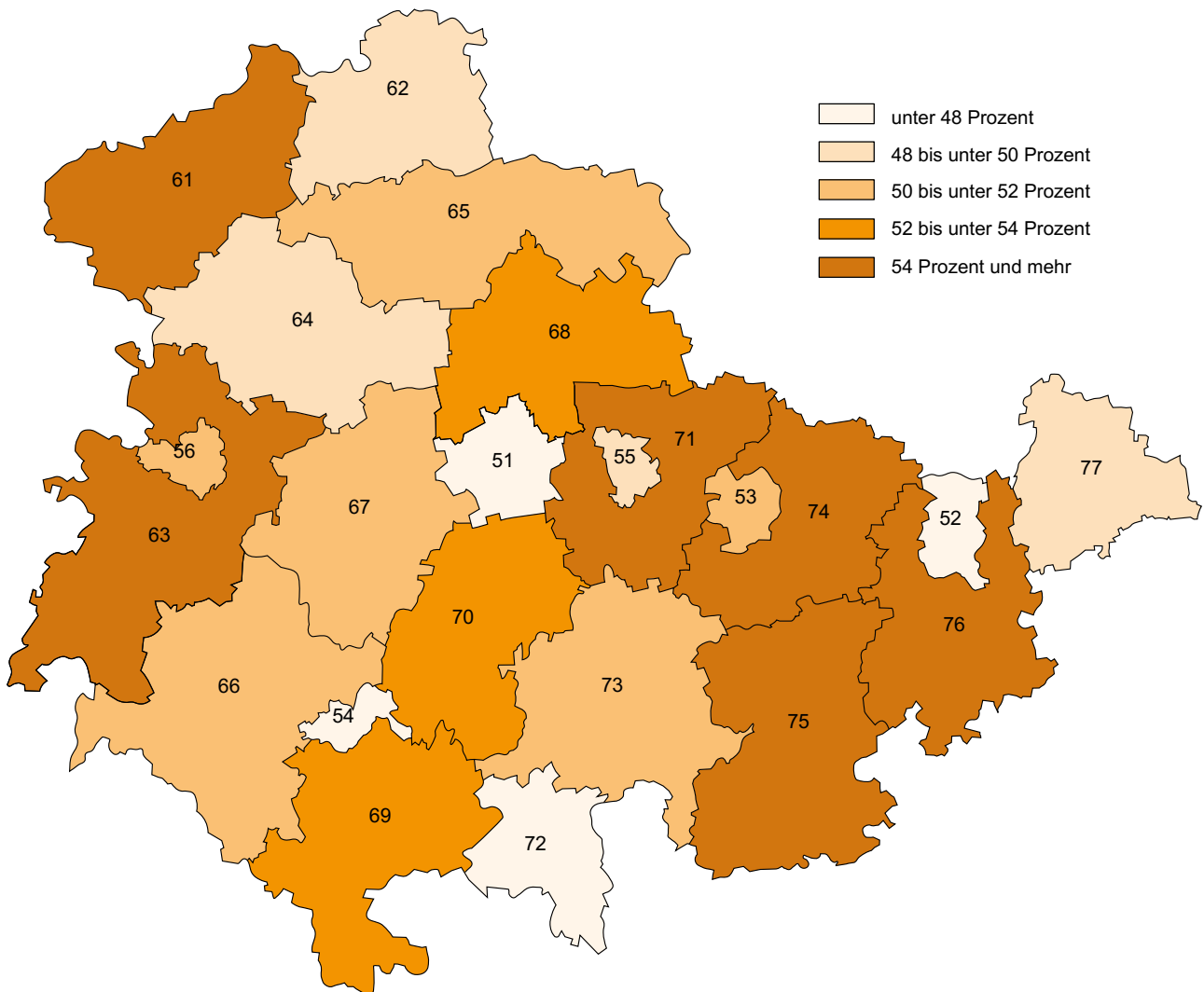
3. Kreisergebnisse

3.2 Stimmenanteile der Parteien nach kreisfreien Städten und Landkreisen



3. Kreisergebnisse

3.3 Wahlbeteiligung nach kreisfreien Städten und Landkreisen



51 Stadt Erfurt
 52 Stadt Gera
 53 Stadt Jena
 54 Stadt Suhl
 55 Stadt Weimar
 56 Stadt Eisenach

61 Eichsfeld
 62 Nordhausen
 63 Wartburgkreis
 64 Unstrut-Hainich-Kreis
 65 Kyffhäuserkreis
 66 Schmalkalden-Meiningen
 67 Gotha
 68 Sömmerda
 69 Hildburghausen

70 Ilm-Kreis
 71 Weimarer Land
 72 Sonneberg
 73 Saalfeld-Rudolstadt
 74 Saale-Holzland-Kreis
 75 Saale-Orla-Kreis
 76 Greiz
 77 Altenburger Land

4. Gewählte Bewerber der Stadträte in den kreisfreien Städten und der Kreistage in den Landkreisen

Kreisfreie Stadt Landkreis Partei Wählervereinigung	Name, Vorname	Listen- platz	Stimmen	Kreisfreie Stadt Landkreis Partei Wählervereinigung	Name, Vorname	Listen- platz	Stimmen	
Stadt Erfurt				Stadt Gera				
CDU	Walsmann, Marion	1	17765	CDU	Klein, Christian	1	5449	
	Panse, Michael	2	7529		Kinder, Andreas	3	3555	
	Hose, Michael	3	3782		Graupner, Sandra	2	2626	
	Tillmann, Antje	50	3457		Dannenberg, Hans-Jörg	4	2543	
	Hagemann, Dietrich	9	2854		Heimowski, Uwe	8	2241	
	Vothknecht, Heiko	12	1241		Müller, Bernd	7	1977	
	Pfistner, Thomas	4	1207		Creter, Klaus Peter	6	1138	
	Kordon, Dominik	33	1203		Hildebrand, Anne Kathrin	14	728	
	Horn, Andreas	7	1084		Geißler, Norbert	10	632	
	Kallenbach, Jörg	6	1077		Höfer, Jana	5	613	
	Staufenbiel, Rowald	11	1019		DIE LINKE	Jung, Margit	1	9456
	Prof. Dr. Dr. Pistner, Hans	20	798			Hausold, Dieter	2	7685
	DIE LINKE	Stange, Karola	2			16569	Thiem, Kerstin	3
Bärwolff, Matthias		1	10848	Huster, Mike		15	1903	
Hahn, Katalin		3	5192	Schubert, Andreas		12	1463	
Blechs Schmidt, André		6	3544	Wunderlich, Nina		5	930	
Dr. Eger, Lutz		14	2310	Dr. Neudert, Wolfgang		16	806	
Dr. Duddek, Reinhard		4	1353	Domkowsky, Günter		14	721	
Hornbostel, Steffi		5	966	Krüger, Bernd		19	627	
Landherr, Karin		9	722	Raubold, Uwe		17	619	
Hettstedt, Carola		7	663	Leithold, Bernd		18	518	
Haase, Jens		18	602	Reinhardt, Daniel	10	496		
Dr. Glaß, Barbara		11	520	Metzner, Petra	11	485		
SPD	Bausewein, Andreas	1	43075	SPD	Hofmann, Monika	1	2528	
	Baier, Karin	2	3780		Fritzsche, Heiner	2	1284	
	Groß, Kevin	3	3654		Siebelist, Melanie	3	1196	
	Pelke, Birgit	8	1586		Prof. Dr. Weil, Thomas	22	551	
	Dr. Beese, Wolfgang	9	1426		FDP	Nerger, Falk	2	756
	Warnecke, Frank	5	1219	GRÜNE		Weber, Eugen	1	1715
	Dr. Warweg, Urs	15	1100		Wegner, Ines	3	798	
	Gloria, Carsten	23	1074	AfG/FWG	Pudig, Kerstin	1	1995	
	Metz, Wolfgang	19	859		Meisner, Markus	2	1351	
	Dr. med. Klisch, Cornelia	6	788		Regel, Astrid	3	799	
	Dr. Poppenhäger, Holger	7	669	NPD	Richter, Gordon	1	2064	
	Dr. Faber-Steinfeld, Verona	4	511		Pichl, Peter	3	596	
	Mroß, Daniel	42	475		Bürgerschaft Gera	Dr. Porst, Ulrich	1	5208
	Frenzel, Torsten	21	444	Dr. Frank, Harald		2	2838	
	Möller, Denny	13	424	Dr. Kneisel, Michael		3	1331	
FDP	Kemmerich, Thomas	1	2284	Züge-Gutsche, Rosemarie		10	790	
	GRÜNE	Prof. Dr. Thumfart, Alexander	2	5619		Nikulla, Heinz	12	524
Gabor, Katrin		1	5370	Bornkessel, Ralf	4	494		
Dr. Ehler, Karin		3	2343	PIRATEN Gera	Rüdiger, Uwe	1	818	
Kanngießer, Ludger		4	879					
Hilgenfeld, Sebastian	16	554						
Freie Wähler	Stassny, Daniel	1	2328					
	Stampf, Peter	2	1767					
NPD	Biczysko, Enrico	1	2292					
PIRATEN	Städter, Peter	1	1969					
AfD	Helmerich, Oskar	1	4072					
	Herold, Corinna	2	2178					

4. Gewählte Bewerber der Stadträte in den kreisfreien Städten und der Kreistage in den Landkreisen

Kreisfreie Stadt Landkreis — Partei Wählervereinigung	Name, Vorname	Listen- platz	Stimmen	Kreisfreie Stadt Landkreis — Partei Wählervereinigung	Name, Vorname	Listen- platz	Stimmen	
Stadt Jena				Stadt Suhl				
CDU	Prof. Dr. Schuchardt, Dietmar	4	6314	CDU	Dr. Kummer, Martin	3	2853	
	Wackernagel, Elisabeth	1	5763		Knapp, André	1	1138	
	Koppe, Benjamin	2	2596		Kalkhake, Marcus	4	1051	
	Wothly, Guntram	3	1842		Diemb, Ursula	2	612	
	Seela, Reyk	46	1685		Hauptmann, Mark	8	530	
	Haschke, Rosa Maria	23	1437		Gering, Matthias	6	509	
	Prof. Dr. Hübscher, Johanna	9	1233		Jähne, Lars	5	302	
	Schenker, Frank	5	802		Dr. Göbel, Hartmut	23	288	
	Comouth, Norbert	7	694		Dr. Koch, Reinhard	9	271	
	Poser, Florian	21	509					
DIE LINKE	Thomas, Jens	1	4866	DIE LINKE	Leukefeld, Ina	7	3675	
	Lenkert, Ralph	6	3864	Weltzien, Philipp	1	1931		
	Flämmich-Winckler, Martina	3	3860	Lamprecht, Klaus	4	1894		
	Dr. Lukin, Gudrun	13	3849	Burandt, Ilona	2	1282		
	Weingart, Carolin	2	3596	Habelt, Manuela	3	1190		
	Dr. Kaschuba, Karin	15	1940	Korn, Fred	12	536		
	Wöckel, Reinhard	4	1940	Dr. Miersch, Reiner	20	412		
	König, Katharina	11	1468	Spieker, Dieter	14	346		
	Dr. Jonscher, Beate	5	905	Nickel, Achim	24	251		
	Langhammer, Julia	9	655	Thiers, Kristina	9	184		
Prof. Dr. Riebel, Werner	22	648	Mentzel, Daniel	17	157			
				Stöcklein, Evelyn	11	154		
SPD	Dr. Schröter, Albrecht	1	11146	SPD	Müller, Karin	1	2041	
	Blumentritt, Volker	7	3859		Csutorka, Judith	3	808	
	Hemberger, Sabine	2	2456		Weiß, Bertram	6	530	
	Giebe, Markus	3	2048		Müller, Rüdiger	10	483	
	Dr. Vogel, Jörg	5	1188		Nagel, Stephan	2	439	
	Glybowskaja, Katja	4	754		Griebel, Matthias	5	395	
	Gebhardt, Friedrich-Wilhelm	9	688					
	Jauch, Frank	22	529		FDP	Spörer, Michael	1	315
	Prof. Dr. Deufel, Thomas	13	509					
	Löbel, Janek	46	351		FREIE WÄHLER SUHL	Dr. Triebel, Jens	1	4551
FDP	Dr. Nitzsche, Thomas	2	1848	Ehrhardt, Ingrid	2	920		
	Wiese, Andreas	1	1720	Rennert, Karin	3	568		
GRÜNE	Dr. Franz, Margret	3	2847	Dr. Kiehle, Dieter	16	394		
	Schieck, Tilo	1	2841	Dr. Wurschi, Wolfgang	12	358		
	Voss, Sophie-Maria	2	2139	Zänglein, Olaf	22	266		
	Philler, Kristian	4	862	Günkel, Brigitte	5	174		
	Knopf, Heiko	12	673	Oeltermann, Martin	6	171		
Bürger für Jena	Häkanson-Hall, Jürgen	1	2369					
	König, Lothar	5	2211					
	Schlegel, Susanne	2	1292					
	Schrade, Heidrun	3	1227					
	Dr. Birkner, Eckhard	4	964					
Partei Die Guten	Michel, Martin	1	900					
PIRATEN	Prof. Dr. Beckstein, Clemens	1	2428					
	Dr. Jänchen, Heidrun	2	1737					

4. Gewählte Bewerber der Stadträte in den kreisfreien Städten und der Kreistage in den Landkreisen

Kreisfreie Stadt Landkreis — Partei Wählervereinigung	Name, Vorname	Listen- platz	Stimmen	Kreisfreie Stadt Landkreis — Partei Wählervereinigung	Name, Vorname	Listen- platz	Stimmen		
Stadt Weimar				Stadt Eisenach					
CDU	Krause, Dr. Peter	1	4769	CDU	Walk, Raymond	1	6019		
	Koch, Dr. Dieter-Lebrecht	3	2643		Dr. Kliebisch, René	3	1600		
	Jaeger, Ina	2	1885		Durner, Julia	2	1461		
	Schwartze, Gerhard	36	889		Neumann, Andreas	15	738		
	Gawron, Sebastian	15	656		Asmus, Andreas	5	517		
	Kraass, Karl- Heinz	26	523		Suck, Dieter	4	488		
	Dönnecke, Rainer	9	477		Bätzel, Ingo	17	426		
	Fernkorn, Kathrin	13	430		Büchner, Gisela	8	381		
	Vent, Jürgen	39	390		Schäfer, Ottomar	9	365		
DIE LINKE	Wußt, Thomas	40	339	Schwertfeger, Dorothee	13	291			
	Möller, Dirk	1	5262	Dr. Schmidt, Günter	7	290			
	Seiler, Katja	2	2577	DIE LINKE	Wolf, Katja	1	9060		
	Kraemer, Daniela	3	2064		Schenke, Uwe	2	1713		
	Modrow, Marco	4	815		Kretschmer, Kristin	3	1434		
	Fuchs, Sarah	5	377		May, Karin	4	508		
	Bellmann, Dr. Frank	10	376		Suck, Herbert	9	310		
	Freudenberg, Harald	15	372		Jentsch, Erwin	7	254		
	Vogel, Steffen	6	326		Bauer, Thomas	5	186		
SPD	Wolf, Stefan	1	4997		Voß, Jörg	13	178		
	Canis, Thoralf	3	1446		Bernecker, Thekla	6	171		
	Klemm, Virginie	2	1291	Peschke, Sandra	16	170			
	Folger, Dr. Friedrich	7	992	SPD	Klostermann, Michael	1	2175		
	Hartung, Dr. Thomas	42	815		Schneider-Raab, Susanne	2	720		
	Steinbrück, Sven	5	687		Tikwe, Torsten	3	610		
	Schmiedel, Vroni	4	356		Jansen, Jürgen	5	532		
	Deason-Tomory, Pierre C.	9	273		FDP	Rexrodt, Gisela	2	462	
	FDP	Oedekoven, Bernhard	1			639	GRÜNE	Coenen, Marcus	1
GRÜNE		Höfer, Rebekka	1			2382		West, Joachim	3
		Leps, Andreas	2		1758	Artschwager, Diana		2	460
	Kästner, Heidemarie	3	1588		BfE	Apel, Heike	1	1219	
	Keßner, Rudolf	12	1249	Lieske, Harald		3	653		
	Meyer, Carsten	10	501	NPD		Wieschke, Patrick David	1	2774	
	Heuzeroth, Dr. Hans-Joachim	16	426		Albrecht, Jonny	2	377		
Kreyßig, Jan	6	352	Höhn, Karsten		3	363			
weimarwerk	Schremb, Norbert	1	2766	EA	Hofmann, Friedrich Christoph	1	554		
	Hölzer, Prof. Dr. Wolfgang	2	2051		PIRATEN	Quentel, Johannes Erich	1	479	
	Harke, Corina	3	1142			NPD	Morgenroth, Jan	1	1021
	Projahn, Annette	5	604	PIRATEN			Brückner, Thomas	1	884
	Kasten, Solveig	4	587						
	Seidel, Petra	7	480						

4. Gewählte Bewerber der Stadträte in den kreisfreien Städten und der Kreistage in den Landkreisen

Kreisfreie Stadt Landkreis Partei Wählervereinigung	Name, Vorname	Listen- platz	Stimmen	Kreisfreie Stadt Landkreis Partei Wählervereinigung	Name, Vorname	Listen- platz	Stimmen
Altenburger Land				Eichsfeld			
CDU	Melzer, Uwe	1	7326	CDU	Dr. Henning, Werner	1	28096
	Ronneburger, Jürgen	2	4241		Berend, Rolf	3	7399
	Zippel, Christoph	3	3897		König, Thadäus	2	7251
	Gumprecht, Christian	6	2925		Reinhardt, Gerd	6	2043
	Neumann, André	12	1637		Metz, Arnold	7	1936
	Golder, Barbara	5	1563		Trappe, Peter	14	1857
	Greunke, Marcel	14	1125		Hunold, Erwin	4	1682
	Lorenz, Kathrin	10	1052		Steinecke, Heiko	15	1681
	Reinboth, Gerd	8	1014		Degenhardt, Lioba	11	1542
	Nündel, Thomas	7	935		Martin, Gerhard	10	1486
	Ungvári, Johannes	17	754		Eberhardt, Olaf	12	1233
	Tanzmann, Frank	4	584		Kellner, Stefanie	5	1189
	Hummel, Thomas	29	524		Simon, Gerhard	9	1174
	Ulich, Antje	15	506		Dornieden, Horst	8	1015
	Dr. Horny, Hans-Joachim	19	468		Stützer, Christian	36	1007
DIE LINKE	Sojka, Michaele	1	13042		Dr. Althaus, Bernd Uwe	17	1004
	Tempel, Frank	4	3090		Grosa, Marko	18	986
	Plötner, Ralf	2	2575		Hellrung, Gerhard	21	896
	Dütsch, Brigitte	3	2326		Dr. Frant, Marion	22	847
	Hübschmann, Klaus	6	1869		Moll, Dirk	43	837
	Klaubert, Jana	5	849		Tüngerthal, Renate	28	827
	Bergner, Peter	28	496		Montag, Hermann-Josef	26	825
	Börngen, Klaus	8	450		Hesse, Werner	25	823
	Burkhardt, Bernd	16	413		Leibeling, Stefan	40	822
	Eißing, Mandy	11	372		Jaritz, Mario	33	790
	Fache, Sabine	9	352		Riethmüller, Tobias	24	773
	Keller, Katja	15	348		Gregosz, Krystof	20	689
SPD	Wolf, Michael	6	3038	DIE LINKE	Wellitschkin, Petra	1	3706
	Schrade, Sven	2	2859		Hertam, Dietrich	2	2768
	Schwerd, Dirk	1	2492		Hupach, Sigrid	3	2407
	Läbe, Hendrik	7	2141		Jüttemann, Gerhard	10	1161
	Dr. Schubert, Hartmut	5	1955		Buse, Werner	16	770
	Backmann-Eichhorn, Kathrin	4	1519	SPD	Funke, Herbert Heinrich	1	3182
	Stange, Steffen	15	1517		Heinevetter, Magdalena	2	1556
	Scholz, Wolfgang	11	1297		Lerch, Ricardo	3	1284
	Schemmel, Volker	3	1283		Döring, Hans-Jürgen	7	1169
	Helbig, Carsten	14	976	FDP	Bollwahn, Matthias	1	872
FDP	Hermann, Rolf	2	1459	GRÜNE	Hoffmeier, Michael	1	1791
	Heitsch, Hans-Jürgen	3	972		Sondermann, Norbert	2	1093
GRÜNE	Prehl, Ingo	1	1028	Freie Wähler Eichsfeld	Krippendorf, Peter	2	2303
	Große, Claudia	2	548		Gaßmann, Michael	1	2199
DIE REGIONALEN	Liefländer, Klaus-Peter	1	2110		Dr. Gräfin von Westphalen, Gerlinde	3	1649
	Kühn, Steffen	2	1246		Tasch, Marco	5	1376
	Schleicher, Wolfgang	3	1057				
	Reimann, Thomas	46	597	NPD	Heise, Thorsten	1	3617
	Dr. Misselwitz, Lutz	13	486		Hirkow, Monika	3	743
				ÖDP/Familie ..	Mai, Susann	1	2013

4. Gewählte Bewerber der Stadträte in den kreisfreien Städten und der Kreistage in den Landkreisen

Kreisfreie Stadt Landkreis Partei Wählervereinigung	Name, Vorname	Listen- platz	Stimmen	Kreisfreie Stadt Landkreis Partei Wählervereinigung	Name, Vorname	Listen- platz	Stimmen	
Gotha				Greiz				
CDU	Brychcy, Michael	1	17232	CDU	Schweinsburg, Martina Christine	1	26703	
	Gießmann, Konrad	2	14253		Klügel, Heinz	2	5995	
	Groß, Evelin	3	5328		Schäfer, Ulli	3	5446	
	Elflein, Felix	5	3249		Leutloff, Krimhild	7	1811	
	Steinbrück, Wolfgang	11	1758		Emde, Volker	5	1431	
	Hopf, Marion	9	1486		Vogel, Volkmar	44	1110	
	Oßwald, Uwe	8	1347		Tischner, Christian Karl	4	1065	
	Leffler, Jens	13	1336		Heiland, Dietrich	17	987	
	Jacob, Christian	46	1152		Dittmann, Kai	24	945	
	Reißig, Klaus	7	1150		Fraatz, Tilo	20	869	
	Bley, Heinrich	41	1056		Dietzsch, Jens	9	739	
	Müller, Stephan	47	937		Taubert, Christiane	13	734	
	Knop, Hendrik	20	930		Helmert, Gerhard	8	701	
	Kellner, Jörg	4	920		Beyer, Werner	25	695	
	Allin, Michael	16	765		Taubert, Volker	11	655	
	Schneider, Peter	19	657		Köber, Wolfram	28	651	
Kukulenz, Werner	26	648	Täubert, Michael	23	635			
Kruse, Holger	14	645	Dr. Grünler, Bernd	15	629			
Beese, Jürgen	21	641	Frantz, Jürgen	45	603			
DIE LINKE	Fitzke, Vera	1	7340	DIE LINKE	Barnikow, Annerose Irma Marie	6	582	
	Schreiner, Sebastian	2	4469		Steiniger, Holger	1	7503	
	Jereschinski, Nadja	3	4382		Skibbe, Diana	2	6485	
	Fundheller, Bernd	6	1023		Jarling, Andrea	3	4063	
	Großmann, Anja	5	811		Zipfel, Ines	11	1228	
	Döllstedt, Monika	7	745		Grimm, Hans Bernd	6	716	
	Hübner, Swen	16	539		Lux, Frank	4	684	
	Linstädter, Heide	9	499		Jakat, Marlies	5	679	
SPD	Kreuch, Knut	1	22106	SPD	Ruderisch, André	8	420	
	Heß, Petra	4	3080		Müller, Karin	15	366	
	Reichstein, Gabriele	2	2860		Grüner, Gerd	1	6007	
	Dr. Pidde, Werner	5	2595		Watzek, Ines Romy	2	2457	
	Kästner, Philipp	3	2528		Stieber, Mike	3	1782	
	Ortmann, David	25	1187		Dr. Hemmann, Andreas Walter	7	1061	
	Schambach, Stefan	7	741		Wartenberg, Ines Marianne	6	539	
	Jobst, Günter	11	474		Dr. Gündel, Wolfgang	9	506	
	Eccarius, Frieder	13	424		FDP	Bergner, Dirk	1	1089
	Theodor, Christian	9	339			GRÜNE	Smieskol, Doris	1
	Pfeifer, André	29	317		Pro Kommune - FWG		Auer, Jens	1
	Völker, Bernd	23	316			Höfer, Peter	2	825
	Marx, Helmut	19	291		IWA	Geißler, Jens	2	1873
FDP	Ehrlich, Jürgen	1	950	Pampel, Petra		1	1820	
	GRÜNE	Fuchs, Steffen	1	2365		Zietan, Detlef	3	1120
Göring, Michael		3	1149	NPD	Köckert, David	1	3382	
Freie Wähler Landkreis Gotha	Schreyer, Bärbel	1	2300		BIZ	Kuhn, Michael Mathias	2	1167
	Pottin, Michael	2	1241	Borek, Siegmund		1	1592	
	Mende, Evelyn	3	1108	Nerlich, Andreas	2	595		
Bi-Sprecherrat	Liemen, Klaus	1	1328					
NPD	Reiche, Sebastian	1	4008					
	Weber, Burkhard	2	1387					
PIRATEN	Koim, Bernhard	1	1413					

4. Gewählte Bewerber der Stadträte in den kreisfreien Städten und der Kreistage in den Landkreisen

Kreisfreie Stadt Landkreis — Partei Wählervereinigung	Name, Vorname	Listen- platz	Stimmen	Kreisfreie Stadt Landkreis — Partei Wählervereinigung	Name, Vorname	Listen- platz	Stimmen	
Kyffhäuserkreis				Hildburghausen				
CDU	Krautwurst, Jens	1	6810	CDU	Müller, Thomas	1	13 698	
	Holbe, Gudrun	2	4651		Werner, Burkhard	2	2 952	
	Kreyer, Joachim	5	3721		Floßmann, Kristin	3	2 685	
	Hunger, Henry	3	2584		Obst, Holger	6	1 629	
	Steinmetz, Jörg	4	1890		Brodführer, Klaus	10	1 304	
	Selle, Johannes	7	1579		Bartholomäus, Heiko	7	899	
	Dittmer, Dagmar	9	871		Wiedemann, David	26	509	
	Kunze, Jörg	11	787		Mastaler, Andreas	4	497	
	Hoffmann, Knut	10	769		Wütscher, Hubertus	20	489	
	Baumann, Uwe	8	705		Muche, Gerhard	18	459	
	Scheja, Reimund	13	673		Würstl, Steffen	17	404	
	Zimmer, Christine	18	630		Baumbach, Rosemarie	5	398	
	Ringleb, Karl-Josef	39	604		Sakautzky, Raimar	14	348	
DIE LINKE	Blümel, Torsten	1	7 063	DIE LINKE	Other, Christopher	9	310	
	Steinke, Kersten	2	6 195		Jacob, Reinhard	12	269	
	Rößner, Sigrid	3	3 246		Harzer, Steffen	1	5 841	
	Strickrodt, Dietmar	4	793		Kummer, Tilo	6	2 822	
	Koenen, Wolfgang	8	657		Günther, Sabine	2	1 995	
	Schmidt, Winfried	18	647		Günther, Mathias	3	1 780	
	Reiber, Rolf-Dieter	6	568		Schmidt, Andreas	18	845	
	Ritzke, Beatrice	5	553		Hanf, Joachim	26	684	
	Engel, Adalbert	12	498		Juhrsch, Rainer	8	647	
Dr. Steinke, Volker	10	346	Hahn, Monika	4	484			
SPD	Hochwind, Antje	1	11 876	SPD	Büchel, Hans-Werner	12	477	
	Kraffzick, Cornelia	3	2 539		Franz, Thomas	1	2 874	
	Gehlhaar, Thomas	2	1 984		Didschuneit, Marianne	2	1 307	
	Strejc, Matthias	7	1 972		Höhn, Uwe	5	1 114	
	Sauerbier, Steffen	6	1 376		Bumann, Ralf	3	1 017	
	Hartnauer, René	11	1 334		Schmidt, André	13	375	
	Ludwig, Uwe	4	1 324		FDP/FB	Gärtner, Horst	1	878
	Vogt, Uwe	9	455			Dr. Laube, Thomas	2	439
	Lupprian, Steffen	40	446		GRÜNE	Wiener, Katharina	1	875
	Marx, Dorothea	5	433			BZH	Frenck, Tommy	1
	Pötzschke, Joachim	30	364		Freie Wähler-LK Hildburghausen		Wirsching, Norbert	1
	Reiber, Bernd	13	358			Köhler, Günther	3	1 667
	FDP	Kübitz, Steffen	1			579	Henneberg, André	8
Gregor, Sven				5			1 031	
GRÜNE	Pfefferlein, Babett	1	1 000	Schilling, Heiko		10	983	
				Braun, Gerd	4	762		
VIBT	Scheerschmidt, Rainer	1	581	Kaden, Rolf	2	728		
				NPD	Weber, Patrick	1	3 283	
Herzog, Steffen	2	790						

4. Gewählte Bewerber der Stadträte in den kreisfreien Städten und der Kreistage in den Landkreisen

Kreisfreie Stadt Landkreis Partei Wählervereinigung	Name, Vorname	Listen- platz	Stimmen	Kreisfreie Stadt Landkreis Partei Wählervereinigung	Name, Vorname	Listen- platz	Stimmen
Ilm-Kreis				Nordhausen			
CDU	Beyersdorf, Andreas	1	6269	CDU	Primas, Egon	1	6162
	Seeber, Gerd-Michael	5	5182		Dr. Zeh, Klaus	4	5165
	Böttner, Beatrice	2	4492		Rostek, Frank	2	5086
	Steinbrück, Christopher	3	4322		Klaan, Inge	3	3924
	Dr. Kaufhold, Benno	14	3471		Zyrus, Christoph	8	1984
	Misch, Beate	4	1436		Schröter, Maik	7	809
	von der Krone, Klaus Dieter	39	1367		Pape, Tilly	9	776
	Möller, Uwe	9	1308		Iffland, Steffen	23	764
	Oschmann, Lars	23	1255		Klante, Stephan	19	702
	Rusch, Volker	13	994		Eisfeld, Doris	12	534
	Sauerbrey, Marcel	8	761		Reinholz, Jürgen	5	495
	Dr. Kuchorz, Dieter	20	727		Reinhardt, Gerold	11	488
	Aumann, Holger	11	721		Erfurt, Dirk	10	469
	Juchheim, Gerhard	21	662		Etzrodt, Erich	28	445
DIE LINKE	Enders, Petra	1	22470	DIE LINKE	Nüßle, Stefan	13	436
	Bauerschmidt, Eckhard	2	5631		Krumbein, Claudia	6	399
	Dr. Bader, Rita	3	4922		Keller, Birgit	1	10269
	Kuschel, Frank	6	1917		Hummitzsch, Angela	3	3474
	Pein, Gerhard	10	1015		Bachmann, Rainer	2	3333
	Petermann, Jens	12	791		Hummitzsch, Klaus	6	1412
	Fiebig, Frank	14	618		Scharff, Alexander	4	736
	Hofmann, Anke	5	506		Haase, Hannelore	5	477
	Krebs, Heidrun	7	481		Umbach, Heike	7	474
	Berninger, Sabine	13	430		Guder, Wilfried	24	459
	Kümmerling, Ulf	22	413		Rosenstock, Tim	14	377
	Dr. Holzbecher, Uwe	8	394		Künzel, Wolf-Ulrich	10	353
	Schilberg, Sven	4	386		Linsel, Rainer	12	336
	Krannich, Sabine	27	332		Mauß, Michael	34	303
SPD	Dr. Leuner, Klaus	16	313	SPD	Jendricke, Matthias	10	3423
	Mühlbauer, Eleonore Margarete	1	4820		Becker, Dagmar	1	3199
	Windmiller, Herbert	2	1834		Rinke, Barbara	4	3090
	Roßmann, Karin	3	1759		Schelenhaus, Arndt	2	1946
	Brandt, Horst	10	958		Gruner, Anika	3	1417
	Rienecker, Stefan	4	946		Ehrhold, Matthias	11	989
	Höhn, Patrick	8	840		Schminkel, Michael	25	518
FDP	Dr. Frielinghaus, Rolf	2	848	FDP	Leßner, Joachim	13	512
					Weigel, Andreas	6	465
GRÜNE	Henfling, Madeleine	1	2303	GRÜNE	Kübler, René	17	438
	Schlegel, Matthias	2	1173		Hitzing, Franka	1	1784
FWG	Zobel, Rainer	1	3915	FWG	Pille, Antonius	5	913
	Klemm, Fred	2	2039		Hartmann, Gisela	1	1553
	Garcia, Annette	3	1990	Darr, Christian	2	795	
	Köllmer, Hans-Christian	10	1306	NPD	Friedrich, Ralf	1	1716
	Bräutigam, Georg	9	1204		Lindemann, Alexander	3	901
	Dr. Hampe, Volker	8	1168	FWN	Wenkel, Uwe	1	1164
	Petermann, Lars	5	1103		Morgenstern, Wolfgang	2	943
	Bluhm, Heike	4	1092				

4. Gewählte Bewerber der Stadträte in den kreisfreien Städten und der Kreistage in den Landkreisen

Kreisfreie Stadt Landkreis — Partei Wählervereinigung	Name, Vorname	Listen- platz	Stimmen	Kreisfreie Stadt Landkreis — Partei Wählervereinigung	Name, Vorname	Listen- platz	Stimmen
Saale-Holzland-Kreis				Saale-Orla-Kreis			
CDU	Heller, Andreas	1	15507	CDU	Függmann, Thomas	1	14257
	Bielinksi, Simone	2	4131		Gruhner, Stefan	2	4233
	Waschnewski, Johann	3	3827		Martin, Leila	3	3752
	Nettelstroth, Paulus	8	1594		Dr. Hanna, Allam	4	1959
	Kramer, Harald	4	1380		Modde, Michael	17	1918
	Voigt, Silvia	5	1042		Franke, Thomas	7	1122
	Bärthel, Eva	6	904		Sachse, Carsten	6	1111
	Weiler, Albert Helmut	46	866		Gersdorf, Katrin	5	1111
	Tiesler, Stephan	13	799		Dr. Weidemann, Thomas	28	1060
	Bock, Beate	9	710		Steffen, Berthold	14	1053
	Moritz, Thomas	7	704		Zapf, Marcel	20	1006
	Bauer, Volker	11	675		Dr. Völm, Arnfried	23	990
	Klotz, Gabriele	12	669		Wetzel, Siegfried	8	849
	Panitz, Roland	10	647		Poßner, Wolfgang	11	640
	Döring, Michael	35	627		Peißker, Gabriele	12	610
	Tischendorf, Jens	18	598		Timmler, Christine	15	541
Bierbrauer, Martin	32	462	Schübel, Jan	13	535		
DIE LINKE	Schurtzmann, Knuth	1	11189	DIE LINKE	Schugens, Gottfried	22	481
	Beckmann, Lisa	2	3698		Smailes, Sandra	24	446
	Hänseroth, Erika	3	3466		Dr. Rebelein, Dieter	1	7705
	Nissen-Roth, Claudia	5	1458		Fleischmann, Hannelore	2	3427
	Berndt, Uwe	12	646		Lukas, Almut	3	3225
	Golombek, Frank	4	531		Kalich, Ralf	6	1481
	Much, Steffen	8	527		Möller, Klaus	8	834
	Gleichmann, Markus	6	485		Hofmann, Thomas	4	643
	Helbig, Elke	7	409		Weithase, Helga	7	579
SPD	Kötschau, Doreen	11	395	SPD	Schlupeck, Gunter	12	470
	Nette, Ulrich	35	345		Knüpfner, Dieter	19	432
	Perschke, Hans-Peter	1	3497		Pechtl, Klaus	20	366
	Pillau, Gerd	10	1429		Roßner, Frank	1	5985
	Schlotter, Irene	2	1337		Kleebusch, Enrico	3	1935
	Gauer, Michael	3	1244		Kanis, Regine	2	1700
FDP	Lippert, Ingo	6	1148	FDP	Oppel, Peter	21	994
	Dr. Möller, Dietmar	1	1944		Seidel, Marco	29	897
GRÜNE	Lehmann, Hans-Jürgen	2	1018	FDP	Wohl, Rüdiger	5	857
	Möller, Olaf	1	1691		Klumpke, Juergen K.	15	749
Bauernverband	Dr. Matthey, Astrid	2	996	UBV	Fröhlich, Lars	8	438
	Senf, Dieter	1	1385		Borchardt, Alf-Heinz	1	951
	Klippel, Matthias	2	1040		Ortwin, Volker	3	779
BI Holzland	Dr. Ahnert, Günter	3	745	UBV	Scheffczyk, Andreas	1	4818
	Peupelmann, Günter	1	2704		Kleindienst, Wolfgang	2	2729
	Delinger, Jörg	2	1305		Militzer, Bernd	3	1703
	Dörfel, Stefan	3	1082		Weigelt, Thomas	6	618
NPD	Nitsch, Christian	5	321	SIP	Heidrich, Lutz	7	516
	Radtko, Hendrik	1	2189		Querengässer, Gerd	25	329
	Keller, Mario	3	1331		Truschzinski, Constanze	1	591

4. Gewählte Bewerber der Stadträte in den kreisfreien Städten und der Kreistage in den Landkreisen

Kreisfreie Stadt Landkreis Partei Wählervereinigung	Name, Vorname	Listen- platz	Stimmen	Kreisfreie Stadt Landkreis Partei Wählervereinigung	Name, Vorname	Listen- platz	Stimmen
Saalfeld-Rudolstadt				Schmalkalden-Meiningen			
CDU	Holzhey, Hartmut	1	14537	CDU	Heym, Michael	1	18164
	Kowalleck, Maik	3	5746		Widder, Torsten	2	5372
	Tscharnke, Dr. Jochen	2	5386		Gellert, Bernd	3	5109
	Stauche, Carola	4	2305		Holland-Nell, Ralf	5	2026
	Thomas, Dr. Werner	11	1338		Dr. Lehmann, Kai	6	1807
	Wirkner, Herbert	24	1269		Endter, Christian	11	1507
	Kania, Dr. Steffen	10	1234		Panse, Karl-Uwe	12	1363
	Pabst, Michael	6	829		Höchenberger, Rigobert	13	1293
	Oßwald, Hans-Jürgen	15	810		Achtelstetter, Uwe	8	1239
	Schröter, Peter	16	754		Möllerhenn, Uwe	9	1207
	Tschesch, Christian	12	692		Schellenberger, Martin	29	1155
	Schubert, Thomas	14	651		Liebetau, Christina	7	1126
	Chmell, Susanne	23	621		Schulz, Silke	4	1078
	Krauße, Andreas	7	615		Prof. Dr. Goebel, Jens	10	988
	Zeuner, Bernd	17	545		Trautvetter, Andreas	47	881
DIE LINKE	Kölbl, Franziska	1	6303	Kümpel, Nicole	23	746	
	Weihrauch, Bärbel	3	5190	Pehlert, Martina	16	684	
	Bordes, Heike	2	4251	Wichler, Helmut	19	592	
	Persike, Frank	11	2055	DIE LINKE	Hande, Ronald	1	7877
	Grünschneder, Andreas	4	1968		Kühn, Constanze	2	4707
	Biedermann, Klaus	6	1215		Greiser, Peggy	3	4233
	Krawczyk, Hubert	16	1005		Hellmann, Manfred	6	2599
	Treffurth, Karsten	8	571		Nothnagel, Maik	10	2153
	Kulawik, Helmut	15	544		Kern, Volker	18	1027
SPD	Wolfram, Marko	1	5705		Kulawik, Gina	5	947
	Weder, Oliver	3	3268		Pfeiffer, Ute	9	842
	Rottschalk, Petra	2	3031		Schmidt, Jürgen	4	516
	Schmidt, Bernhard	7	976	Jung, Martina	7	514	
	Lehder, Christine	6	885	SPD	Heimrich, Peter	1	13907
	Kräußel, Regina	8	679		Kaminski, Thomas	3	6960
Groll, Werner	11	563	Baumann, Rolf-Dieter		2	3771	
FDP	Koppe, Marian	1	1127		Giesder, Fabian	5	2717
	Von Hirschhausen, Elsa-Sophia	2	1088		Scheerschmidt, Claudia	4	908
	GRÜNE	Heuchel, Sebastian	1		1761	Dr. Svoboda, Stefan	21
Bock, Frank		2	1015	Kästner, Thomas	11	678	
BI	Möller, Klaus	1	2151	Heurich, Manfred	13	677	
	Götze, Henry	3	1323	Spieß, Peter	9	595	
NPD	Trautsch, Patrick	1	3206	Prof. Dr. Schäfer, Horst	44	446	
	Brandt, Matthias	2	2023	Merz, Janine	6	423	
	Meinhardt, Mandy	3	1808	Danz, Stephan	49	415	
BfL	NPD	1	3206	FDP	Fräbel, Peter	1	3772
					Casper, Peter	2	870
					GRÜNE	Töpfer, Ulrich	1
	Simon, Eckhard	2	1278				
	Kellner, Ralph	3	1107				
	FW SM e.V.	Römhild, Ronny	1	3318			
		Rossel, Richard	2	3116			
Förtsch, Eberhard		3	1601				
Kupietz, Reinhard		35	1305				
Gloth-Pfaff, Andreas	7	475	Dr. Partschefeld, Rainer	5	926		

4. Gewählte Bewerber der Stadträte in den kreisfreien Städten und der Kreistage in den Landkreisen

Kreisfreie Stadt Landkreis — Partei Wählervereinigung	Name, Vorname	Listen- platz	Stimmen	Kreisfreie Stadt Landkreis — Partei Wählervereinigung	Name, Vorname	Listen- platz	Stimmen	
Sömmerda				Sonneberg				
CDU	Henning, Harald	1	11358	CDU	Meißner, Beate	1	6810	
	Schmidt, Siegmund	2	3660		Abel, Sibylle	2	5453	
	Carius, Christian	5	3347		Worm, Henry	3	2683	
	Fritsche, Andrea	3	3135		Köpfer, Jürgen	4	1753	
	Walter, Gerhard	4	1307		Meusel, Andreas	7	1645	
	Zweimann, Frank	7	1025		Hopf, Ute	5	848	
	Heinemann, Rene	29	935		Rosenbauer, Roland	6	775	
	Andreß, Jens	13	903		Haupt, Steffen	15	633	
	Koch, Heiko	17	901		Dr. med. Franke, Manfred	22	630	
	Obermann, Wolfgang	8	805		Rosenbaum, Tobias	16	622	
	Clemens, Jürgen	10	787		Maier, Gerd-Michael	18	603	
	Heber, Claudia	6	772		Tanzmeier, Christian	36	566	
	Günther, Klaus-Dieter	38	701		Maier, Matthias	29	530	
	Dr. Vollrath, Jürgen	11	698		Häusler, Wilhelm Rainer	9	477	
	Nowak, Patric	27	680		Zehner, Reinhard	11	468	
	Weiß, Manfred	22	655		Steinheißer, Sebastian	23	451	
Kneise, Gunter	14	616	Pawletta, Andreas	17	401			
Mückenheim, Manfred	26	602	DIE LINKE	Reichelt, Marianne	1	5093		
DIE LINKE	Hauboldt, Ralf	3		6588	Schlammer, Uwe	2	2506	
	Steinkopf, Tobias	1		3756	Scharfenberg, Manuela	3	1713	
	Ehrich, Janette	2		2587	Beck, Almuth	5	1618	
	Deutschland, Manuela	4		749	Stammberger, Michael	4	757	
	Dölle, Manfred	5		501	Nerlich, Astrid	9	725	
	Ehrich, Rudolf	9		495	Baum, Isolde	7	599	
	Hauboldt, Diana	6		465	Greiner, Björn	8	591	
	Weiß, Lutz	28		356	Konrad, Jürgen	12	529	
Gawlich, Dieter	13	327		Tomoscheid, Klaus	10	470		
SPD	Weber, Frank	1	1880	Zinner, Elke	23	451		
	Hopfe, Jörg	2	1759	SPD	Eckardt, David-Christian	1	1989	
	Neblung, Sebastian	3	1258		Mikolajczyk, Lore	2	1159	
	Gropp, Enrico	4	780		Meinzenbach, Ulrich	3	1087	
FDP	Untermann, Heinz	1	1269		Humann, Alexander	8	500	
	Liebe, Peter	2	747	Garg, Rotraut	7	424		
GRÜNE	Zepter, Elke	1	995	FDP	Schwämmlein, Rolf	2	778	
		Luther, Wilfried	1		403			
FW	Hoffmann, Udo	1	3643	GRÜNE	Heinlein, Filip	1	602	
	Wellhöfer, Roland	2	924		NPD	Bäß-Dölle, Uwe	1	1448
	Hieber, Jürgen	3	898			Neubert, Frank	2	553
	Starroske, Olaf	7	606		FW-SON	Kurtz, Ulrich	2	1070
NPD	Rethberg, Phillip	1	1696	Greiner, Maria		1	862	
	Kotzott, Franz	2	1011					

4. Gewählte Bewerber der Stadträte in den kreisfreien Städten und der Kreistage in den Landkreisen

Kreisfreie Stadt Landkreis — Partei Wählervereinigung	Name, Vorname	Listen- platz	Stimmen	Kreisfreie Stadt Landkreis — Partei Wählervereinigung	Name, Vorname	Listen- platz	Stimmen
Unstrut-Hainich-Kreis				Wartburgkreis			
CDU	Dr. Ziegenfuß, Jürgen	1	9692	CDU	Krebs, Reinhard	1	20 524
	Lehmann, Annette	2	7 425		Schilling, Udo	2	6 259
	Hentrich, Marcel	3	3 459		Hunstock, Karola	3	5 413
	Henning, Andreas	4	2 406		Hirte, Christian	7	5 115
	Holzapfel, Elke	6	1 516		Henkel, Martin	8	2 682
	Urbach, Jonas	10	1 454		Grob, Manfred	4	2 011
	Reinz, Matthias	22	1 270		Bischof, Bernhard	13	1 477
	Roth, Hans-Joachim	9	1 113		Malsch, Marcus	5	1 323
	Mascher, Reinhard	8	1 046		Hugk, Thomas	14	1 320
	Dr. Jankowsky, Wolfgang	7	1 045		Veltum, Martin	50	1 311
	Hunstock, Manfred	13	1 025		Müller, Martin	17	1 249
	Pöhler, Volker	5	970		Dücker, Jürgen	25	1 215
	Büchner, Frank	17	818		Dr. Brodführer, Michael	32	1 002
	Dr. Scharf, Eberhard	16	793		Hesse, Klaus	28	945
	Bade, Volker	20	780		Schuchert, Adalbert	33	838
	Jüttner, Frank	11	717		Kästner, Kurt	29	756
	DIE LINKE	Kubitzki, Klaus-Jörg	1		7 014	DIE LINKE	Thürmer, Erik
Eger, Cordula		3	2 822	Müller, André	34		689
Rebenschütz, Anja		2	2 446	Kind, Rosa Maria	9		667
Pollak, Petra		6	1 249	Schwanz, Ronny	19		666
Ortmann, Monika		7	1 209	Prof. Dr. Lessig, Gert Hans-Jörg	1		10 153
Bußlapp, Ilona		11	860	Müller, Anja	2		8 333
Haßkerl, Uwe		4	858	Krüger, Eva Anja Cathrin	3		3 796
Mros, Norbert		20	494	Tonndorf, Ralf Arno	10		1 437
SPD	Zanker, Harald	1	13 295	SPD	Hausdörfer, Falk	6	1 252
	Dr. Bruns, Johannes	4	4 129		Klinzing, Ralph	4	918
	Zanker, Claudia	3	2 386		Pöpel, Iris Gudrun Anna	7	347
	Hilgenfeld, Andrea	2	1 710		Czepluch, Toni	12	331
	Wacker, Martin	45	1 045		Willing, Udo	23	321
	Niebuhr, Matthias	31	646		Pollmeier, Ralf-Heinrich	1	8 898
	Gött, Jürgen	11	621		Weldner, Ulrich	3	2 525
	Bötticher, Winfried	5	592		Zentgraf-Christ, Martina	2	2 427
	Seyferth, Kathrin	40	414		Holland-Nell, Jürgen	7	1 958
	Kästner, Andreas	19	411		Kranz, Ernst	11	1 944
	Karl, Marlies	18	358		Ziegler, Hans-Joachim	5	1 603
Dr. Jagemann, Kay-Uwe	17	329	Ernst, Roland	17	1 202		
FDP	Schönau, Bernhard	4	1 951	FDP	Rindschwentner, Klaus	9	1 050
	Dreiling, Steffen	1	756		Richter, Heidi	4	925
GRÜNE	Dr. Müller, Hans Erich	5	1 368	GRÜNE	Hempel, Helmut	1	1 028
	Gaßmann, Tino	1	1 360		Petzold, Maria	1	1 700
FWG-UH	Montag, Karl-Josef	1	1 796	Freie Wähler Wartburgkreis	Hundertmark, Andreas	2	1 214
	Karnofka, Thomas	3	1 339		Bohl, Klaus	1	5 602
	Menge, Hans-Martin	2	1 210		Reinz, Michael	5	2 031
NPD	Möller, Monique	1	1 948	NPD	Trostmann, Martin	2	1 837
	Schiel, Marvin	2	1 082		Böhme, Andreas	3	1 830
FWG Bürgermeister	Seeländer, Sandro	1	1 063	NPD	Weisheit, René	4	1 577
					Kammler, Tobias	1	4 733
				LAD	Heller, Hendrik Tilmann	2	1 972
					Ranft, Michael	3	1 555
					Weghenkel, Harry	1	1 353

4. Gewählte Bewerber der Stadträte in den kreisfreien Städten und der Kreistage in den Landkreisen

Kreisfreie Stadt Landkreis — Partei Wählervereinigung	Name, Vorname	Listen- platz	Stimmen
Weimarer Land			
CDU	Mohring, Mike	1	10527
	Schmidt-Rose, Christiane	2	4158
	Kröhnert, Tim	3	3562
	Gottweiss, Thomas	11	1767
	Hertwig, Johannes	4	1533
	Baumbach, Jens	14	1428
	Menge, Fred	8	1345
	Hildebrandt, Eberhard	19	1266
	Dr. Brändel, Christian	6	1197
	Lutterberg, Klaus	5	880
	Dr. Basche, Thomas	34	780
	Striebe, Andreas	15	665
	Rost, Nicole	9	616
	Scheide, Georg	17	611
	Dörnfeld, Enno	40	554
Lippold, Karin	12	546	
Widiger, Christine	7	542	
DIE LINKE	Wogawa, Stefan	1	5278
	Kittel, Gudrun	2	3736
	Kubitz, Constanze	3	3085
	Schade, Michael	6	886
	Pommeranz, Joachim	14	400
	Dinor, Klaus	4	399
SPD	Hüttenrauch, Doris	16	368
	Münchberg, Hans-Helmut	4	5209
	Schütze, Dirk	22	2717
	Gross, Daniel	1	1854
	Fricke, Katharina	2	1428
	Vent, Hannelore	3	1427
FDP	Häfner, Hans-Jürgen	15	451
	Ritzel, Otto	1	853
GRÜNE	Schlotzhauer, Wolf-Ludger	3	469
	Dr. Augsten, Frank	1	1928
FWW	Dr. Lüdde, Eberhard	2	973
	Eisenbrand, Rüdiger	1	3566
Afd	Hammer, Jörg	3	2717
	Riske, Hildrun	2	2177
	Hoppe, Wolfgang	34	647
	Rammelt, Jürgen	6	539
	Zenker, Helmut	7	491
	Clauß, Andreas	5	477
	Prabel, Wolfgang	1	2115
NPD	Kühn, Ulrich	2	1198
	Schmidt, Sören	1	1386
PIRATEN	Gundlach, Lutz	1	519
KV d. Bürger- initiativen WL	Geyer, Dirk	1	462

5. Gemeindeergebnisse der Stadtratswahlen in den kreisfreien Städten

Kreisfreie Stadt	Merkmal Wahlvorschlag	Anzahl	Prozent	Sitze
Stadt Erfurt	Wahlberechtigte	168923	x	x
	Wähler/Wahlbeteiligung	79836	47,3	x
	Ungültige Stimmzettel	2697	3,4	x
	Zu vergebende Sitze	x	x	50
	Gültige Stimmen	229492	x	x
	davon entfielen auf			
	CDU	56689	24,7	12
	DIE LINKE	50412	22	11
	SPD	65894	28,7	15
	FDP	5711	2,5	1
	GRÜNE	22167	9,7	5
	Freie Wähler	7863	3,4	2
	NPD	5623	2,5	1
	PIRATEN	4893	2,1	1
	AfD	10240	4,5	2
Stadt Gera	Wahlberechtigte	81803	x	x
	Wähler/Wahlbeteiligung	35661	43,6	x
	Ungültige Stimmzettel	1227	3,4	x
	Zu vergebende Sitze	x	x	42
	Gültige Stimmen	101961	x	x
	davon entfielen auf			
	CDU	25075	24,6	10
	DIE LINKE	32126	31,5	13
	SPD	9533	9,3	4
	FDP	2422	2,4	1
	GRÜNE	4581	4,5	2
	AfG/FWG	8182	8	3
	NPD	3914	3,8	2
	Bürgerschaft Gera	14145	13,9	6
	PIRATEN Gera	1983	1,9	1
Stadt Jena	Wahlberechtigte	85068	x	x
	Wähler/Wahlbeteiligung	43781	51,5	x
	Ungültige Stimmzettel	1087	2,5	x
	Zu vergebende Sitze	x	x	46
	Gültige Stimmen	126941	x	x
	davon entfielen auf			
	CDU	28185	22,2	10
	DIE LINKE	30451	24	11
	SPD	26457	20,8	10
	FDP	6044	4,8	2
	GRÜNE	14373	11,3	5
	Bürger für Jena	13217	10,4	5
	Partei Die Guten	2356	1,9	1
	PIRATEN	5858	4,6	2

5. Gemeindeergebnisse der Stadtratswahlen in den kreisfreien Städten

Kreisfreie Stadt	Merkmal Wahlvorschlag	Anzahl	Prozent	Sitze
Stadt Suhl	Wahlberechtigte	31 544	x	x
	Wähler/Wahlbeteiligung	14 193	45	x
	Ungültige Stimmzettel	477	3,4	x
	Zu vergebende Sitze	x	x	36
	Gültige Stimmen	40 604	x	x
	davon entfielen auf			
	CDU	10 183	25,1	9
	DIE LINKE	13 348	32,9	12
	SPD	6 184	15,2	6
	FDP	1 376	3,4	1
	FREIE WÄHLER SUHL	9 513	23,4	8
Stadt Weimar	Wahlberechtigte	51 330	x	x
	Wähler/Wahlbeteiligung	25 456	49,6	x
	Ungültige Stimmzettel	1 134	4,5	x
	Zu vergebende Sitze	x	x	42
	Gültige Stimmen	72 016	x	x
	davon entfielen auf			
	CDU	17 006	23,6	10
	DIE LINKE	13 993	19,4	8
	SPD	13 033	18,1	8
	FDP	2 334	3,2	1
	GRÜNE	11 177	15,5	7
	weimarwerk	10 362	14,4	6
	NPD	2 007	2,8	1
PIRATEN	2 104	2,9	1	
Stadt Eisenach	Wahlberechtigte	34 699	x	x
	Wähler/Wahlbeteiligung	17 710	51	x
	Ungültige Stimmzettel	296	1,7	x
	Zu vergebende Sitze	x	x	36
	Gültige Stimmen	51 610	x	x
	davon entfielen auf			
	CDU	15 556	30,1	11
	DIE LINKE	15 111	29,3	10
	SPD	6 120	11,9	4
	FDP	1 315	2,5	1
	GRÜNE	3 749	7,3	3
	BfE	2 973	5,8	2
	NPD	3 844	7,4	3
	EA	1 928	3,7	1
PIRATEN	1 014	2	1	

6. Gemeindeergebnisse der Kreistagswahlen

6.1 Landkreis Altenburger Land

Landkreis Gemeinde	Einheit	Wahl- berechtigte	Wähler Wahl- beteiligung	Un- gültige Stimm- zettel	Gültige Stimmen	Von den gültigen Stimmen entfielen auf					
						CDU	DIE LINKE	SPD	FDP	GRÜNE	DIE REGIO- NALEN
Landkreis Altenburger Land	Anzahl	81 187	39 193	1835	109 547	34 999	28 842	24 911	5 191	3 496	12 108
	%	x	48,3	4,7	x	31,9	26,3	22,7	4,7	3,2	11,1
	Sitze	x	x	x	46	15	12	10	2	2	5
Altenburg, Stadt	Anzahl	28 981	12 044	529	33 785	10 149	10 382	8 056	1 078	1 574	2 546
	%	x	41,6	4,4	x	30	30,7	23,8	3,2	4,7	7,5
Altkirchen	Anzahl	849	494	29	1 361	273	274	90	137	42	545
	%	x	58,2	5,9	x	20,1	20,1	6,6	10,1	3,1	40
Dobitschen	Anzahl	430	255	13	710	257	142	66	81	23	141
	%	x	59,3	5,1	x	36,2	20	9,3	11,4	3,2	19,9
Drogen	Anzahl	114	71	4	200	67	45	18	7	9	54
	%	x	62,3	5,6	x	33,5	22,5	9	3,5	4,5	27
Fockendorf	Anzahl	726	455	26	1 240	591	367	128	23	24	107
	%	x	62,7	5,7	x	47,7	29,6	10,3	1,9	1,9	8,6
Frohnsdorf	Anzahl	236	158	5	454	200	73	130	4	17	30
	%	x	66,9	3,2	x	44,1	16,1	28,6	0,9	3,7	6,6
Gerstenberg	Anzahl	458	281	21	766	269	267	142	15	24	49
	%	x	61,4	7,5	x	35,1	34,9	18,5	2	3,1	6,4
Göhren	Anzahl	368	229	10	657	171	123	50	70	18	225
	%	x	62,2	4,4	x	26	18,7	7,6	10,7	2,7	34,2
Göllnitz	Anzahl	283	188	7	537	54	45	20	338	4	76
	%	x	66,4	3,7	x	10,1	8,4	3,7	62,9	0,7	14,2
Göpfersdorf	Anzahl	202	147	6	421	169	149	51	5	18	29
	%	x	72,8	4,1	x	40,1	35,4	12,1	1,2	4,3	6,9
Gößnitz, Stadt	Anzahl	3 084	1 498	81	4 178	980	836	1 918	72	105	267
	%	x	48,6	5,4	x	23,5	20	45,9	1,7	2,5	6,4
Haselbach	Anzahl	695	310	16	848	316	278	170	20	12	52
	%	x	44,6	5,2	x	37,3	32,8	20	2,4	1,4	6,1
Heukewalde	Anzahl	176	153	14	415	110	32	26	180	19	48
	%	x	86,9	9,2	x	26,5	7,7	6,3	43,4	4,6	11,6
Heyersdorf	Anzahl	111	80	5	218	80	44	24	26	17	27
	%	x	72,1	6,3	x	36,7	20,2	11	11,9	7,8	12,4
Jonaswalde	Anzahl	257	182	12	500	171	83	70	91	31	54
	%	x	70,8	6,6	x	34,2	16,6	14	18,2	6,2	10,8
Jüchelberg	Anzahl	243	134	8	372	164	69	79	11	16	33
	%	x	55,1	6	x	44,1	18,5	21,2	3	4,3	8,9
Kriebitzsch	Anzahl	913	496	43	1 335	287	565	230	17	34	202
	%	x	54,3	8,7	x	21,5	42,3	17,2	1,3	2,5	15,1
Langenleuba-Niederhain	Anzahl	1 576	915	33	2 572	703	614	974	39	63	179
	%	x	58,1	3,6	x	27,3	23,9	37,9	1,5	2,4	7
Löbichau	Anzahl	855	550	8	1 622	292	204	115	883	22	106
	%	x	64,3	1,5	x	18	12,6	7,1	54,4	1,4	6,5
Lödda	Anzahl	604	378	23	1 037	289	197	398	41	22	90
	%	x	62,6	6,1	x	27,9	19	38,4	4	2,1	8,7
Lucka, Stadt	Anzahl	3 447	1 672	88	4 662	1 363	956	1 809	68	74	392
	%	x	48,5	5,3	x	29,2	20,5	38,8	1,5	1,6	8,4
Lumpzig	Anzahl	465	276	16	778	179	216	98	59	11	215
	%	x	59,4	5,8	x	23	27,8	12,6	7,6	1,4	27,6
Mehna	Anzahl	265	186	13	513	106	114	53	48	10	182
	%	x	70,2	7	x	20,7	22,2	10,3	9,4	1,9	35,5
Meuselwitz, Stadt	Anzahl	9 186	3 968	218	10 967	3 633	3 565	1 358	167	192	2 052
	%	x	43,2	5,5	x	33,1	32,5	12,4	1,5	1,8	18,7
Monstab	Anzahl	364	238	16	653	255	168	114	17	5	94
	%	x	65,4	6,7	x	39,1	25,7	17,5	2,6	0,8	14,4
Nöbdenitz	Anzahl	785	502	30	1 409	402	335	255	120	122	175
	%	x	63,9	6	x	28,5	23,8	18,1	8,5	8,7	12,4
Nobitz	Anzahl	5 229	2 722	108	7 747	2 933	1 577	2 382	177	151	527
	%	x	52,1	4	x	37,9	20,4	30,7	2,3	1,9	6,8
Ponitz	Anzahl	1 308	807	34	2 299	1 286	329	390	63	159	72
	%	x	61,7	4,2	x	55,9	14,3	17	2,7	6,9	3,1
Posterstein	Anzahl	352	225	11	634	160	170	105	95	34	70
	%	x	63,9	4,9	x	25,2	26,8	16,6	15	5,4	11
Rositz	Anzahl	2 560	1 194	78	2 962	622	760	1 216	75	37	252
	%	x	46,6	6,5	x	21	25,7	41,1	2,5	1,2	8,5
Schmölln, Stadt	Anzahl	9 744	4 985	190	14 069	4 269	3 878	3 249	694	342	1 637
	%	x	51,2	3,8	x	30,3	27,6	23,1	4,9	2,4	11,6
Starkenberg	Anzahl	1 743	920	35	2 600	624	586	318	82	37	953
	%	x	52,8	3,8	x	24	22,5	12,2	3,2	1,4	36,7
Thonhausen	Anzahl	486	319	15	901	406	132	131	70	39	123
	%	x	65,6	4,7	x	45,1	14,7	14,5	7,8	4,3	13,7
Treben	Anzahl	1 076	528	32	1 443	814	330	156	31	21	91
	%	x	49,1	6,1	x	56,4	22,9	10,8	2,1	1,5	6,3
Vollmershain	Anzahl	272	177	8	507	175	85	54	49	45	99
	%	x	65,1	4,5	x	34,5	16,8	10,7	9,7	8,9	19,5
Wildenbörten	Anzahl	258	190	9	541	126	122	48	162	19	64
	%	x	73,6	4,7	x	23,3	22,6	8,9	29,9	3,5	11,8
Windischleuba	Anzahl	1 748	912	30	2 627	1 601	505	241	47	69	164
	%	x	52,2	3,3	x	60,9	19,2	9,2	1,8	2,6	6,2
Ziegelheim	Anzahl	738	354	11	1 007	453	225	179	29	35	86
	%	x	48	3,1	x	45	22,3	17,8	2,9	3,5	8,5

6. Gemeindeergebnisse der Kreistagswahlen

6.2 Landkreis Eichsfeld

Landkreis Gemeinde	Einheit	Wahl- berechtigte	Wähler — Wahl- beteiligung	Un- gültige Stimm- zettel	Gültige Stimmen	Von den gültigen Stimmen entfielen auf							
						CDU	DIE LINKE	SPD	FDP	GRÜNE	Freie Wähler	NPD	ÖDP/ Familie
Landkreis Eichsfeld	Anzahl	84 176	48 246	1 839	1 360 74	78 453	14 079	12 294	3 993	5 536	12 204	5 585	3 930
	%	x	57,3	3,8	x	57,7	10,3	9	2,9	4,1	9	4,1	2,9
	Sitze	x	x	x	46	27	5	4	1	2	4	2	1
Am Ohmberg	Anzahl	3 236	1 763	82	4 951	2 711	803	564	60	177	319	238	79
	%	x	54,5	4,7	x	54,8	16,2	11,4	1,2	3,6	6,4	4,8	1,6
Arenshausen	Anzahl	843	444	19	1 261	625	117	122	35	65	216	79	2
	%	x	52,7	4,3	x	49,6	9,3	9,7	2,8	5,2	17,1	6,3	0,2
Asbach-Sickenberg	Anzahl	80	77	2	219	90	18	25	1	29	37	15	4
	%	x	96,3	2,6	x	41,1	8,2	11,4	0,5	13,2	16,9	6,8	1,8
Berlingerode	Anzahl	1 013	623	22	1 764	1 212	142	111	89	55	80	40	35
	%	x	61,5	3,5	x	68,7	8	6,3	5	3,1	4,5	2,3	2
Bernterode (bei Heilbad Heiligenstadt)	Anzahl	209	137	9	380	280	13	46	3	18	13	6	1
	%	x	65,6	6,6	x	73,7	3,4	12,1	0,8	4,7	3,4	1,6	0,3
Birkenfelde	Anzahl	484	276	12	782	450	70	56	32	92	46	22	14
	%	x	57	4,3	x	57,5	9	7,2	4,1	11,8	5,9	2,8	1,8
Bodenrode-Westhausen	Anzahl	924	592	35	1 650	995	102	76	28	57	323	47	22
	%	x	64,1	5,9	x	60,3	6,2	4,6	1,7	3,5	19,6	2,8	1,3
Bornhagen	Anzahl	210	151	5	429	173	62	62	2	16	41	73	-
	%	x	71,9	3,3	x	40,3	14,5	14,5	0,5	3,7	9,6	17	-
Brehme	Anzahl	903	670	14	1 933	984	87	80	9	40	661	50	22
	%	x	74,2	2,1	x	50,9	4,5	4,1	0,5	2,1	34,2	2,6	1,1
Breitenworbis	Anzahl	2 802	1 498	34	4 238	2 517	325	539	54	138	221	197	247
	%	x	53,5	2,3	x	59,4	7,7	12,7	1,3	3,3	5,2	4,6	5,8
Buhla	Anzahl	443	296	21	797	272	116	170	15	49	130	18	27
	%	x	66,8	7,1	x	34,1	14,6	21,3	1,9	6,1	16,3	2,3	3,4
Burgwalde	Anzahl	184	124	8	344	213	9	36	-	20	29	30	7
	%	x	67,4	6,5	x	61,9	2,6	10,5	-	5,8	8,4	8,7	2
Büttstedt	Anzahl	722	360	29	980	688	40	66	13	32	92	35	14
	%	x	49,9	8,1	x	70,2	4,1	6,7	1,3	3,3	9,4	3,6	1,4
Deuna	Anzahl	978	624	22	1 441	1 094	92	91	28	34	23	45	34
	%	x	63,8	3,5	x	75,9	6,4	6,3	1,9	2,4	1,6	3,1	2,4
Dieterode	Anzahl	69	56	3	157	118	9	9	3	6	9	-	3
	%	x	81,2	5,4	x	75,2	5,7	5,7	1,9	3,8	5,7	-	1,9
Dietzenrode/Vatterode	Anzahl	104	83	5	229	63	31	20	6	40	48	18	3
	%	x	79,8	6	x	27,5	13,5	8,7	2,6	17,5	21	7,9	1,3
Dingelstädt, Stadt	Anzahl	3 668	1 985	49	5 731	3 071	511	434	316	403	562	243	191
	%	x	54,1	2,5	x	53,6	8,9	7,6	5,5	7	9,8	4,2	3,3
Ecklingerode	Anzahl	594	340	14	971	601	51	69	11	26	185	20	8
	%	x	57,2	4,1	x	61,9	5,3	7,1	1,1	2,7	19,1	2,1	0,8
Effelder	Anzahl	1 043	513	30	1 416	1 073	74	72	19	35	74	32	37
	%	x	49,2	5,8	x	75,8	5,2	5,1	1,3	2,5	5,2	2,3	2,6
Eichstruth	Anzahl	67	59	10	147	101	3	19	4	4	16	-	-
	%	x	88,1	16,9	x	68,7	2	12,9	2,7	2,7	10,9	-	-
Ferna	Anzahl	463	288	12	823	593	59	44	22	27	31	20	27
	%	x	62,2	4,2	x	72,1	7,2	5,3	2,7	3,3	3,8	2,4	3,3
Freienhagen	Anzahl	261	176	13	478	349	27	37	5	18	18	23	1
	%	x	67,4	7,4	x	73	5,6	7,7	1	3,8	3,8	4,8	0,2
Fretterode	Anzahl	143	111	5	316	121	14	42	8	4	66	60	1
	%	x	77,6	4,5	x	38,3	4,4	13,3	2,5	1,3	20,9	19	0,3
Geisleden	Anzahl	851	530	9	1 481	948	91	79	16	46	224	59	18
	%	x	62,3	1,7	x	64	6,1	5,3	1,1	3,1	15,1	4	1,2
Geismar	Anzahl	947	505	25	1 411	850	97	118	8	51	183	67	37
	%	x	53,3	5	x	60,2	6,9	8,4	0,6	3,6	13	4,7	2,6
Gerbershausen	Anzahl	515	333	7	970	696	65	55	2	35	39	71	7
	%	x	64,7	2,1	x	71,8	6,7	5,7	0,2	3,6	4	7,3	0,7
Gernrode	Anzahl	1 287	835	19	2 418	1 603	73	90	300	110	73	69	100
	%	x	64,9	2,3	x	66,3	3	3,7	12,4	4,5	3	2,9	4,1
Gerterode	Anzahl	303	190	4	550	230	119	90	15	12	33	35	16
	%	x	62,7	2,1	x	41,8	21,6	16,4	2,7	2,2	6	6,4	2,9
Glasehausen	Anzahl	140	106	4	302	203	13	20	8	4	34	10	10
	%	x	75,7	3,8	x	67,2	4,3	6,6	2,6	1,3	11,3	3,3	3,3
Großbartloff	Anzahl	763	422	23	1 176	713	99	99	22	43	118	43	39
	%	x	55,3	5,5	x	60,6	8,4	8,4	1,9	3,7	10	3,7	3,3
Hausen	Anzahl	347	209	9	596	409	34	52	10	11	27	27	26
	%	x	60,2	4,3	x	68,6	5,7	8,7	1,7	1,8	4,5	4,5	4,4
Haynrode	Anzahl	552	359	25	961	353	228	144	2	33	82	81	38
	%	x	65	7	x	36,7	23,7	15	0,2	3,4	8,5	8,4	4
Heilbad Heiligenstadt, Stadt	Anzahl	13 580	7 303	224	20 767	10 228	2 962	2 540	858	1 187	1 810	847	335
	%	x	53,8	3,1	x	49,3	14,3	12,2	4,1	5,7	8,7	4,1	1,6
Helmsdorf	Anzahl	453	273	17	754	442	62	25	30	60	78	45	12
	%	x	60,3	6,2	x	58,6	8,2	3,3	4	8	10,3	6	1,6
Heuthen	Anzahl	589	408	9	1 190	525	31	41	16	23	471	68	15
	%	x	69,3	2,2	x	44,1	2,6	3,4	1,3	1,9	39,6	5,7	1,3
Hohengandern	Anzahl	458	275	5	800	461	37	114	25	34	64	65	-
	%	x	60	1,8	x	57,6	4,6	14,3	3,1	4,3	8	8,1	-
Hohes Kreuz	Anzahl	1 109	709	17	2 062	1 348	168	90	68	110	83	151	44
	%	x	63,9	2,4	x	65,4	8,1	4,4	3,3	5,3	4	7,3	2,1
Hundeshagen	Anzahl	970	593	29	1 657	899	132	206	30	32	286	46	26
	%	x	61,1	4,9	x	54,3	8	12,4	1,8	1,9	17,3	2,8	1,6

6. Gemeindeergebnisse der Kreistagswahlen

Noch: 6.2 Landkreis Eichsfeld

Landkreis Gemeinde	Einheit	Wahl- berechtigte	Wähler — Wahl- beteiligung	Un- gültige Stimm- zettel	Gültige Stimmen	Von den gültigen Stimmen entfielen auf							
						CDU	DIE LINKE	SPD	FDP	GRÜNE	Freie Wähler	NPD	ÖDP/ Familie
Kallmerode	Anzahl	497	299	12	841	397	124	84	26	43	100	32	35
	%	x	60,2	4	x	47,2	14,7	10	3,1	5,1	11,9	3,8	4,2
Kefferhausen	Anzahl	622	361	15	1022	567	115	64	53	31	123	48	21
	%	x	58	4,2	x	55,5	11,3	6,3	5,2	3	12	4,7	2,1
Kella	Anzahl	434	255	4	741	512	35	36	5	18	105	15	15
	%	x	58,8	1,6	x	69,1	4,7	4,9	0,7	2,4	14,2	2	2
Kirchgandern	Anzahl	480	320	10	899	576	53	37	98	43	73	13	6
	%	x	66,7	3,1	x	64,1	5,9	4,1	10,9	4,8	8,1	1,4	0,7
Kirchworbis	Anzahl	1108	582	36	1605	1060	93	145	12	63	88	70	74
	%	x	52,5	6,2	x	66	5,8	9	0,7	3,9	5,5	4,4	4,6
Kleinbartloff	Anzahl	341	222	3	652	405	43	73	13	27	24	20	47
	%	x	65,1	1,4	x	62,1	6,6	11,2	2	4,1	3,7	3,1	7,2
Kreuzebra	Anzahl	619	408	10	1179	926	57	24	29	42	64	30	7
	%	x	65,9	2,5	x	78,5	4,8	2	2,5	3,6	5,4	2,5	0,6
Krombach	Anzahl	165	125	13	336	227	11	28	5	7	27	8	23
	%	x	75,8	10,4	x	67,6	3,3	8,3	1,5	2,1	8	2,4	6,8
Küllstedt	Anzahl	1147	748	24	2140	1499	113	87	28	43	275	52	43
	%	x	65,2	3,2	x	70	5,3	4,1	1,3	2	12,9	2,4	2
Leinefelde-Worbis, Stadt	Anzahl	15631	7875	285	22209	11807	3292	2611	448	717	860	931	1543
	%	x	50,4	3,6	x	53,2	14,8	11,8	2	3,2	3,9	4,2	6,9
Lenterode	Anzahl	253	201	20	539	259	69	41	1	23	68	67	11
	%	x	79,4	10	x	48,1	12,8	7,6	0,2	4,3	12,6	12,4	2
Lindewerra	Anzahl	195	154	8	427	120	37	43	18	61	126	17	5
	%	x	79	5,2	x	28,1	8,7	10,1	4,2	14,3	29,5	4	1,2
Lutter	Anzahl	589	392	23	1082	782	84	31	10	25	70	66	14
	%	x	66,6	5,9	x	72,3	7,8	2,9	0,9	2,3	6,5	6,1	1,3
Mackenrode	Anzahl	251	191	2	558	308	53	51	6	39	84	15	2
	%	x	76,1	1	x	55,2	9,5	9,1	1,1	7	15,1	2,7	0,4
Marth	Anzahl	263	180	9	504	270	49	23	11	57	60	31	3
	%	x	68,4	5	x	53,6	9,7	4,6	2,2	11,3	11,9	6,2	0,6
Niederorschel	Anzahl	2584	1485	53	4234	2351	400	475	217	124	334	140	193
	%	x	57,5	3,6	x	55,5	9,4	11,2	5,1	2,9	7,9	3,3	4,6
Pfaffschwende	Anzahl	249	166	2	488	271	39	55	9	11	97	6	-
	%	x	66,7	1,2	x	55,5	8	11,3	1,8	2,3	19,9	1,2	-
Reinholterode	Anzahl	632	461	14	1316	1023	77	54	18	39	57	44	4
	%	x	72,9	3	x	77,7	5,9	4,1	1,4	3	4,3	3,3	0,3
Rohrberg	Anzahl	199	131	7	367	306	14	21	5	5	10	6	-
	%	x	65,8	5,3	x	83,4	3,8	5,7	1,4	1,4	2,7	1,6	-
Röhrig	Anzahl	197	148	5	423	282	79	11	2	11	18	19	1
	%	x	75,1	3,4	x	66,7	18,7	2,6	0,5	2,6	4,3	4,5	0,2
Rustenfelde	Anzahl	399	229	5	671	536	26	31	5	23	33	16	1
	%	x	57,4	2,2	x	79,9	3,9	4,6	0,7	3,4	4,9	2,4	0,1
Schachtebich	Anzahl	198	130	5	365	220	27	27	8	7	65	3	8
	%	x	65,7	3,8	x	60,3	7,4	7,4	2,2	1,9	17,8	0,8	2,2
Schimberg	Anzahl	1811	1028	51	2816	1916	189	128	49	55	253	178	48
	%	x	56,8	5	x	68	6,7	4,5	1,7	2	9	6,3	1,7
Schönhagen	Anzahl	110	86	2	250	89	22	30	4	80	15	9	1
	%	x	78,2	2,3	x	35,6	8,8	12	1,6	32	6	3,6	0,4
Schwobfeld	Anzahl	96	66	2	186	120	13	10	11	9	17	3	3
	%	x	68,8	3	x	64,5	7	5,4	5,9	4,8	9,1	1,6	1,6
Sickerode	Anzahl	124	74	3	204	168	1	6	1	5	8	12	3
	%	x	59,7	4,1	x	82,4	0,5	2,9	0,5	2,5	3,9	5,9	1,5
Silberhausen	Anzahl	553	304	16	848	504	39	36	31	45	140	41	12
	%	x	55	5,3	x	59,4	4,6	4,2	3,7	5,3	16,5	4,8	1,4
Sonnenstein	Anzahl	3974	2518	129	7081	4320	671	711	147	266	700	164	102
	%	x	63,4	5,1	x	61	9,5	10	2,1	3,8	9,9	2,3	1,4
Steinbach (EIC)	Anzahl	442	298	20	817	626	43	26	17	12	61	22	10
	%	x	67,4	6,7	x	76,6	5,3	3,2	2,1	1,5	7,5	2,7	1,2
Steinheuterode	Anzahl	205	169	-	500	282	67	18	31	20	51	25	6
	%	x	82,4	-	x	56,4	13,4	3,6	6,2	4	10,2	5	1,2
Tastungen	Anzahl	209	163	6	466	135	69	41	11	19	170	16	5
	%	x	78	3,7	x	29	14,8	8,8	2,4	4,1	36,5	3,4	1,1
Teistungen	Anzahl	1990	977	37	2784	1726	262	178	296	65	152	53	52
	%	x	49,1	3,8	x	62	9,4	6,4	10,6	2,3	5,5	1,9	1,9
Thalwenden	Anzahl	298	176	5	510	322	58	45	19	29	22	15	-
	%	x	59,1	2,8	x	63,1	11,4	8,8	3,7	5,7	4,3	2,9	-
Uder	Anzahl	2101	1128	34	3213	2095	279	159	46	114	326	166	28
	%	x	53,7	3	x	65,2	8,7	4,9	1,4	3,5	10,1	5,2	0,9
Volkerode	Anzahl	212	114	1	331	229	42	14	1	4	31	6	4
	%	x	53,8	0,9	x	69,2	12,7	4,2	0,3	1,2	9,4	1,8	1,2
Wachstedt	Anzahl	428	313	14	810	467	38	39	74	35	105	42	10
	%	x	73,1	4,5	x	57,7	4,7	4,8	9,1	4,3	13	5,2	1,2
Wahlhausen	Anzahl	250	157	7	438	190	56	46	18	15	93	11	9
	%	x	62,8	4,5	x	43,4	12,8	10,5	4,1	3,4	21,2	2,5	2,1
Wehnde	Anzahl	307	219	17	603	183	111	37	4	8	218	20	22
	%	x	71,3	7,8	x	30,3	18,4	6,1	0,7	1,3	36,2	3,3	3,6
Wiesenfeld	Anzahl	197	127	9	350	168	65	18	4	22	43	22	8
	%	x	64,5	7,1	x	48	18,6	5,1	1,1	6,3	12,3	6,3	2,3
Wingerode	Anzahl	1003	652	25	1851	1297	99	109	22	71	127	85	41
	%	x	65	3,8	x	70,1	5,3	5,9	1,2	3,8	6,9	4,6	2,2
Wüstheuterode	Anzahl	506	318	15	886	610	79	38	7	27	66	51	8
	%	x	62,8	4,7	x	68,8	8,9	4,3	0,8	3	7,4	5,8	0,9

6. Gemeindeergebnisse der Kreistagswahlen

6.3 Landkreis Gotha

Landkreis Gemeinde	Einheit	Wahl- berechtigte	Wähler — Wahl- beteiligung	Un- gültige Stimm- zettel	Gültige Stimmen	Von den gültigen Stimmen entfielen auf								
						CDU	DIE LINKE	SPD	FDP	GRÜ- NE	Freie Wähler	Bi- Spre- cherrat	NPD	PI- RATEN
Landkreis Gotha	Anzahl	113992	58534	2500	165632	62826	24866	41822	3364	6906	9566	4177	7930	4175
	%	x	51,3	4,3	x	37,9	15	25,2	2	4,2	5,8	2,5	4,8	2,5
	Sitze	x	x	x	50	19	8	13	1	2	3	1	2	1
Ballstädt	Anzahl	580	375	11	1082	434	183	169	25	68	119	17	49	18
	%	x	64,7	2,9	x	40,1	16,9	15,6	2,3	6,3	11	1,6	4,5	1,7
Bienstädt	Anzahl	576	347	25	941	356	289	114	26	55	34	-	37	30
	%	x	60,2	7,2	x	37,8	30,7	12,1	2,8	5,8	3,6	-	3,9	3,2
Brüheim	Anzahl	408	272	18	748	260	202	141	13	19	39	5	44	25
	%	x	66,7	6,6	x	34,8	27	18,9	1,7	2,5	5,2	0,7	5,9	3,3
Bufleben	Anzahl	857	623	15	1808	472	198	312	19	49	387	215	97	59
	%	x	72,7	2,4	x	26,1	11	17,3	1,1	2,7	21,4	11,9	5,4	3,3
Crawinkel	Anzahl	1228	819	89	2171	961	145	744	23	27	119	7	118	27
	%	x	66,7	10,9	x	44,3	6,7	34,3	1,1	1,2	5,5	0,3	5,4	1,2
Dachwig	Anzahl	1309	708	35	1975	573	403	437	231	58	89	5	132	47
	%	x	54,1	4,9	x	29	20,4	22,1	11,7	2,9	4,5	0,3	6,7	2,4
Döllstädt	Anzahl	952	542	45	1464	537	317	182	86	70	97	13	122	40
	%	x	56,9	8,3	x	36,7	21,7	12,4	5,9	4,8	6,6	0,9	8,3	2,7
Drei Gleichen	Anzahl	4319	2573	134	7144	3377	841	1452	77	321	294	376	301	105
	%	x	59,6	5,2	x	47,3	11,8	20,3	1,1	4,5	4,1	5,3	4,2	1,5
Erleben	Anzahl	622	495	14	1365	704	162	250	22	37	56	23	82	29
	%	x	79,6	2,8	x	51,6	11,9	18,3	1,6	2,7	4,1	1,7	6	2,1
Eschenbergen	Anzahl	614	434	11	1259	868	70	132	19	15	69	41	9	36
	%	x	70,7	2,5	x	68,9	5,6	10,5	1,5	1,2	5,5	3,3	0,7	2,9
Friedrichroda, Stadt	Anzahl	6388	3070	136	8670	3497	1530	2018	228	408	290	183	363	153
	%	x	48,1	4,4	x	40,3	17,6	23,3	2,6	4,7	3,3	2,1	4,2	1,8
Friedrichswerth	Anzahl	405	278	21	750	339	140	178	5	9	31	7	29	12
	%	x	68,6	7,6	x	45,2	18,7	23,7	0,7	1,2	4,1	0,9	3,9	1,6
Friemar	Anzahl	884	482	21	1363	650	164	238	17	36	34	124	45	55
	%	x	54,5	4,4	x	47,7	12	17,5	1,2	2,6	2,5	9,1	3,3	4
Georgenthal/Thür. Wald	Anzahl	2150	1192	72	3319	1346	541	729	92	93	285	15	123	95
	%	x	55,4	6	x	40,6	16,3	22	2,8	2,8	8,6	0,5	3,7	2,9
Gierstädt	Anzahl	727	430	19	1220	489	237	184	24	74	45	8	136	23
	%	x	59,1	4,4	x	40,1	19,4	15,1	2	6,1	3,7	0,7	11,1	1,9
Goldbach	Anzahl	1422	783	40	2188	1040	253	497	24	82	94	64	83	51
	%	x	55,1	5,1	x	47,5	11,6	22,7	1,1	3,7	4,3	2,9	3,8	2,3
Gotha, Stadt	Anzahl	36836	15799	453	45449	10936	7583	16715	915	1999	2622	1070	1892	1717
	%	x	42,9	2,9	x	24,1	16,7	36,8	2	4,4	5,8	2,4	4,2	3,8
Gräfenhain	Anzahl	1199	579	22	1657	687	285	370	31	54	83	21	81	45
	%	x	48,3	3,8	x	41,5	17,2	22,3	1,9	3,3	5	1,3	4,9	2,7
Großfahner	Anzahl	708	471	22	1325	418	392	109	24	66	39	10	220	47
	%	x	66,5	4,7	x	31,5	29,6	8,2	1,8	5	2,9	0,8	16,6	3,5
Günthersleben-Wechmar	Anzahl	2510	1511	49	4313	1566	359	1808	71	121	115	42	150	81
	%	x	60,2	3,2	x	36,3	8,3	41,9	1,6	2,8	2,7	1	3,5	1,9
Haina (GTH)	Anzahl	424	243	20	663	285	136	125	17	29	24	5	24	18
	%	x	57,3	8,2	x	43	20,5	18,9	2,6	4,4	3,6	0,8	3,6	2,7
Herrenhof	Anzahl	694	401	25	1120	502	182	221	32	36	79	14	32	22
	%	x	57,8	6,2	x	44,8	16,3	19,7	2,9	3,2	7,1	1,3	2,9	2
Hochheim	Anzahl	410	219	12	619	280	95	120	9	-	22	-	41	52
	%	x	53,4	5,5	x	45,2	15,3	19,4	1,5	-	3,6	-	6,6	8,4
Hohenkirchen	Anzahl	636	398	10	1146	593	182	213	27	20	50	5	26	30
	%	x	62,6	2,5	x	51,7	15,9	18,6	2,4	1,7	4,4	0,4	2,3	2,6
Hörssel	Anzahl	4173	2581	114	7297	3252	849	1255	82	227	837	258	389	148
	%	x	61,8	4,4	x	44,6	11,6	17,2	1,1	3,1	11,5	3,5	5,3	2
Leinatal	Anzahl	3180	1753	115	4865	2447	560	847	151	232	131	99	315	83
	%	x	55,1	6,6	x	50,3	11,5	17,4	3,1	4,8	2,7	2	6,5	1,7
Luisenthal	Anzahl	1107	614	46	1675	529	283	593	18	54	57	2	107	32
	%	x	55,5	7,5	x	31,6	16,9	35,4	1,1	3,2	3,4	0,1	6,4	1,9
Molschleben	Anzahl	885	507	31	1399	611	229	277	46	54	53	23	63	43
	%	x	57,3	6,1	x	43,7	16,4	19,8	3,3	3,9	3,8	1,6	4,5	3,1
Nesse-Apfelstädt	Anzahl	4980	2957	142	8362	3562	1367	1241	126	866	710	18	328	144
	%	x	59,4	4,8	x	42,6	16,3	14,8	1,5	10,4	8,5	0,2	3,9	1,7
Nottleben	Anzahl	377	231	14	637	265	111	102	10	36	38	6	40	29
	%	x	61,3	6,1	x	41,6	17,4	16	1,6	5,7	6	0,9	6,3	4,6
Ohrdruf, Stadt	Anzahl	4685	2157	78	6092	2865	1009	1274	57	139	278	44	304	122
	%	x	46	3,6	x	47	16,6	20,9	0,9	2,3	4,6	0,7	5	2
Petriroda	Anzahl	272	183	1	537	199	75	158	5	23	27	18	18	14
	%	x	67,3	0,5	x	37,1	14	29,4	0,9	4,3	5	3,4	3,4	2,6
Pferdingsleben	Anzahl	332	195	9	555	287	64	77	13	9	44	20	35	6
	%	x	58,7	4,6	x	51,7	11,5	13,9	2,3	1,6	7,9	3,6	6,3	1,1
Remstädt	Anzahl	804	443	23	1247	427	220	334	31	68	49	56	25	37
	%	x	55,1	5,2	x	34,2	17,6	26,8	2,5	5,5	3,9	4,5	2	3
Schwabhausen	Anzahl	631	449	14	1293	816	111	193	12	12	42	37	26	44
	%	x	71,2	3,1	x	63,1	8,6	14,9	0,9	0,9	3,2	2,9	2	3,4

6. Gemeindeergebnisse der Kreistagswahlen

Noch: 6.3 Landkreis Gotha

Landkreis Gemeinde	Einheit	Wahl- berechtigte	Wähler Wahl- beteiligung	Un- gültige Stimm- zettel	Gültige Stimmen	Von den gültigen Stimmen entfielen auf								
						CDU	DIE LINKE	SPD	FDP	GRÜ- NE	Freie Wähler	Bi- Spre- cherrat	NPD	PI- RATEN
Sonneborn	Anzahl	1041	642	50	1717	686	229	334	25	37	243	36	95	32
	%	x	61,7	7,8	x	40	13,3	19,5	1,5	2,2	14,2	2,1	5,5	1,9
Tabarz/Thür. Wald	Anzahl	3422	1887	100	5271	1778	779	1688	155	278	201	39	261	92
	%	x	55,1	5,3	x	33,7	14,8	32	2,9	5,3	3,8	0,7	5	1,7
Tambach-Dietharz/Thür. Wald, Stadt	Anzahl	3673	1803	82	5102	1541	794	1121	133	123	954	119	240	77
	%	x	49,1	4,5	x	30,2	15,6	22	2,6	2,4	18,7	2,3	4,7	1,5
Tonna	Anzahl	2336	1103	51	3131	1510	517	612	40	91	110	3	162	86
	%	x	47,2	4,6	x	48,2	16,5	19,5	1,3	2,9	3,5	0,1	5,2	2,7
Tröchtelborn	Anzahl	268	164	7	470	228	52	89	20	14	34	3	18	12
	%	x	61,2	4,3	x	48,5	11,1	18,9	4,3	3	7,2	0,6	3,8	2,6
Tüttleben	Anzahl	648	255	13	713	275	84	191	7	32	24	37	44	19
	%	x	39,4	5,1	x	38,6	11,8	26,8	1	4,5	3,4	5,2	6,2	2,7
Waltershausen, Stadt	Anzahl	11187	5800	185	16580	8700	1779	2604	287	698	366	1015	937	194
	%	x	51,8	3,2	x	52,5	10,7	15,7	1,7	4,2	2,2	6,1	5,7	1,2
Wangenheim	Anzahl	556	264	36	684	223	130	195	12	22	55	3	35	9
	%	x	47,5	13,6	x	32,6	19	28,5	1,8	3,2	8	0,4	5,1	1,3
Warza	Anzahl	603	368	17	1041	263	113	399	10	43	65	22	69	57
	%	x	61	4,6	x	25,3	10,9	38,3	1	4,1	6,2	2,1	6,6	5,5
Westhausen (GTH)	Anzahl	413	245	14	687	222	101	168	13	32	50	43	41	17
	%	x	59,3	5,7	x	32,3	14,7	24,5	1,9	4,7	7,3	6,3	6	2,5
Wölfis	Anzahl	1263	652	22	1874	697	369	550	30	37	37	4	105	45
	%	x	51,6	3,4	x	37,2	19,7	29,3	1,6	2	2	0,2	5,6	2,4
Zimmernsupra	Anzahl	298	237	17	644	273	152	62	24	33	45	2	37	16
	%	x	79,5	7,2	x	42,4	23,6	9,6	3,7	5,1	7	0,3	5,7	2,5

6. Gemeindeergebnisse der Kreistagswahlen

6.4 Landkreis Greiz

Landkreis Gemeinde	Einheit	Wahl- berechtigte	Wähler Wahl- beteiligung	Un- gültige Stimm- zettel	Gültige Stimmen	Von den gültigen Stimmen entfielen auf								
						CDU	DIE LINKE	SPD	FDP	GRÜNE	Pro Kommune- FWG	IWA	NPD	BIZ
Landkreis Greiz	Anzahl	88 275	48 748	1 985	137 917	58 535	25 942	17 708	3 997	4 187	7 252	9 345	6 087	4 864
	%	x	55,2	4,1	x	42,4	18,8	12,8	2,9	3	5,3	6,8	4,4	3,5
	Sitze	x	x	x	46	20	9	6	1	1	2	3	2	2
Auma-Weidatal, Stadt	Anzahl	3 230	1 743	109	4 806	2 566	909	410	157	148	98	87	202	229
	%	x	54	6,3	x	53,4	18,9	8,5	3,3	3,1	2	1,8	4,2	4,8
Bad Köstritz, Stadt	Anzahl	3 132	1 693	52	4 861	2 521	1 207	376	108	187	193	30	150	89
	%	x	54,1	3,1	x	51,9	24,8	7,7	2,2	3,8	4	0,6	3,1	1,8
Berga/Elster, Stadt	Anzahl	2 987	1 728	129	4 705	1 877	929	741	83	156	483	198	190	48
	%	x	57,9	7,5	x	39,9	19,7	15,7	1,8	3,3	10,3	4,2	4	1
Bethenhausen	Anzahl	211	143	13	389	204	70	30	16	9	26	-	7	27
	%	x	67,8	9,1	x	52,4	18	7,7	4,1	2,3	6,7	-	1,8	6,9
Bocka	Anzahl	400	234	5	685	230	164	43	23	30	132	-	15	48
	%	x	58,5	2,1	x	33,6	23,9	6,3	3,4	4,4	19,3	-	2,2	7
Brahmenau	Anzahl	844	560	29	1 584	813	353	143	36	64	39	10	50	76
	%	x	66,4	5,2	x	51,3	22,3	9	2,3	4	2,5	0,6	3,2	4,8
Braunichswalde	Anzahl	523	382	28	1 050	723	87	47	19	34	37	10	40	53
	%	x	73	7,3	x	68,9	8,3	4,5	1,8	3,2	3,5	1	3,8	5
Caaschwitz	Anzahl	534	301	12	865	429	224	67	15	44	36	14	30	6
	%	x	56,4	4	x	49,6	25,9	7,7	1,7	5,1	4,2	1,6	3,5	0,7
Crimla	Anzahl	217	156	12	425	192	94	37	15	21	29	4	12	21
	%	x	71,9	7,7	x	45,2	22,1	8,7	3,5	4,9	6,8	0,9	2,8	4,9
Endschütz	Anzahl	275	157	8	432	184	53	25	10	21	117	2	-	20
	%	x	57,1	5,1	x	42,6	12,3	5,8	2,3	4,9	27,1	0,5	-	4,6
Gauern	Anzahl	102	62	5	169	86	31	9	12	-	12	-	16	3
	%	x	60,8	8,1	x	50,9	18,3	5,3	7,1	-	7,1	-	9,5	1,8
Greiz, Stadt	Anzahl	18 755	9 942	255	28 611	7 753	4 962	6 758	537	575	203	5 804	1 882	137
	%	x	53	2,6	x	27,1	17,3	23,6	1,9	2	0,7	20,3	6,6	0,5
Großenstein	Anzahl	1 080	571	39	1 563	851	240	125	40	74	108	5	55	65
	%	x	52,9	6,8	x	54,4	15,4	8	2,6	4,7	6,9	0,3	3,5	4,2
Harth-Pöllnitz	Anzahl	2 563	1 434	48	4 091	1 873	760	302	187	151	395	39	189	195
	%	x	56	3,3	x	45,8	18,6	7,4	4,6	3,7	9,7	1	4,6	4,8
Hartmannsdorf (GRZ)	Anzahl	299	186	13	502	260	102	44	15	23	18	3	22	15
	%	x	62,2	7	x	51,8	20,3	8,8	3	4,6	3,6	0,6	4,4	3
Hilbersdorf	Anzahl	190	113	2	328	163	26	29	3	7	54	6	18	22
	%	x	59,5	1,8	x	49,7	7,9	8,8	0,9	2,1	16,5	1,8	5,5	6,7
Hirschfeld	Anzahl	95	70	6	192	116	27	6	6	3	6	-	6	22
	%	x	73,7	8,6	x	60,4	14,1	3,1	3,1	1,6	3,1	-	3,1	11,5
Hohenleuben, Stadt	Anzahl	1 334	549	33	1 514	503	330	90	327	66	40	41	69	48
	%	x	41,2	6	x	33,2	21,8	5,9	21,6	4,4	2,6	2,7	4,6	3,2
Hundhaupten	Anzahl	298	198	10	556	274	85	23	14	20	64	7	10	59
	%	x	66,4	5,1	x	49,3	15,3	4,1	2,5	3,6	11,5	1,3	1,8	10,6
Kauern	Anzahl	345	213	20	572	219	148	49	8	21	13	13	47	54
	%	x	61,7	9,4	x	38,3	25,9	8,6	1,4	3,7	2,3	2,3	8,2	9,4
Korbußen	Anzahl	381	271	5	794	518	88	57	11	18	30	7	29	36
	%	x	71,1	1,8	x	65,2	11,1	7,2	1,4	2,3	3,8	0,9	3,7	4,5
Kraftsdorf	Anzahl	3 366	1 952	88	5 516	2 880	1 115	591	161	224	131	52	237	125
	%	x	58	4,5	x	52,2	20,2	10,7	2,9	4,1	2,4	0,9	4,3	2,3
Kühdorf	Anzahl	66	50	1	147	61	18	14	9	10	6	19	7	3
	%	x	75,8	2	x	41,5	12,2	9,5	6,1	6,8	4,1	12,9	4,8	2
Langenwetzendorf	Anzahl	3 769	2 427	97	6 893	3 284	1 115	717	479	200	146	516	293	143
	%	x	64,4	4	x	47,6	16,2	10,4	6,9	2,9	2,1	7,5	4,3	2,1
Langenwolschendorf	Anzahl	743	507	27	1 418	619	340	118	27	35	35	28	40	176
	%	x	68,2	5,3	x	43,7	24	8,3	1,9	2,5	2,5	2	2,8	12,4
Lederhose	Anzahl	235	163	6	467	137	50	24	-	8	201	1	11	35
	%	x	69,4	3,7	x	29,3	10,7	5,1	-	1,7	43	0,2	2,4	7,5
Linda b. Weida	Anzahl	372	249	15	696	379	73	46	5	23	45	3	25	97
	%	x	66,9	6	x	54,5	10,5	6,6	0,7	3,3	6,5	0,4	3,6	13,9
Lindenkreuz	Anzahl	395	230	15	641	311	65	58	11	20	78	4	47	47
	%	x	58,2	6,5	x	48,5	10,1	9	1,7	3,1	12,2	0,6	7,3	7,3
Mohlsdorf-Teichwolf- ramsorf	Anzahl	4 288	2 655	133	7 456	2 670	983	1 310	88	229	97	1 636	399	44
	%	x	61,9	5	x	35,8	13,2	17,6	1,2	3,1	1,3	21,9	5,4	0,6
Münchenbernsdorf, Stadt	Anzahl	2 562	1 560	59	4 404	2 188	700	283	38	93	906	20	110	66
	%	x	60,9	3,8	x	49,7	15,9	6,4	0,9	2,1	20,6	0,5	2,5	1,5
Neumühle/Elster	Anzahl	370	246	8	689	203	132	125	9	32	76	87	18	7
	%	x	66,5	3,3	x	29,5	19,2	18,1	1,3	4,6	11	12,6	2,6	1
Paitzdorf	Anzahl	329	228	4	666	392	130	52	12	26	24	9	18	3
	%	x	69,3	1,8	x	58,9	19,5	7,8	1,8	3,9	3,6	1,4	2,7	0,5
Pölzig	Anzahl	1 005	550	26	1 547	886	281	96	20	39	92	9	73	51
	%	x	54,7	4,7	x	57,3	18,2	6,2	1,3	2,5	5,9	0,6	4,7	3,3
Reichstädt	Anzahl	304	208	13	572	266	116	71	9	20	26	3	24	37
	%	x	68,4	6,3	x	46,5	20,3	12,4	1,6	3,5	4,5	0,5	4,2	6,5
Ronneburg, Stadt	Anzahl	4 276	2 266	88	6 387	3 540	1 274	572	317	133	138	46	303	64
	%	x	53	3,9	x	55,4	19,9	9	5	2,1	2,2	0,7	4,7	1

6. Gemeindeergebnisse der Kreistagswahlen

Noch: 6.4 Landkreis Greiz

Landkreis Gemeinde	Einheit	Wahl- berechtigte	Wähler — Wahl- beteiligung	Un- gültige Stimm- zettel	Gültige Stimmen	Von den gültigen Stimmen entfielen auf								
						CDU	DIE LINKE	SPD	FDP	GRÜNE	Pro Kommune- FWG	IWA	NPD	BIZ
Rückersdorf	Anzahl	645	458	19	1287	720	165	144	29	55	70	10	59	35
	%	x	71	4,1	x	55,9	12,8	11,2	2,3	4,3	5,4	0,8	4,6	2,7
Saara (GRZ)	Anzahl	535	385	24	1066	575	169	92	15	26	124	11	41	13
	%	x	72	6,2	x	53,9	15,9	8,6	1,4	2,4	11,6	1	3,8	1,2
Schwaara	Anzahl	122	90	9	242	86	86	14	9	18	13	-	12	4
	%	x	73,8	10	x	35,5	35,5	5,8	3,7	7,4	5,4	-	5	1,7
Schwarzbach	Anzahl	184	129	2	378	117	51	51	3	20	96	4	9	27
	%	x	70,1	1,6	x	31	13,5	13,5	0,8	5,3	25,4	1,1	2,4	7,1
Seelingstädt	Anzahl	1080	678	30	1907	966	337	159	47	45	226	14	79	34
	%	x	62,8	4,4	x	50,7	17,7	8,3	2,5	2,4	11,9	0,7	4,1	1,8
Teichwitz	Anzahl	87	59	4	162	99	18	9	2	3	22	-	9	-
	%	x	67,8	6,8	x	61,1	11,1	5,6	1,2	1,9	13,6	-	5,6	-
Weida, Stadt	Anzahl	7474	3720	164	10495	4813	2360	855	314	522	893	100	463	175
	%	x	49,8	4,4	x	45,9	22,5	8,1	3	5	8,5	1	4,4	1,7
Weißendorf	Anzahl	265	182	13	499	234	84	56	29	25	7	8	3	53
	%	x	68,7	7,1	x	46,9	16,8	11,2	5,8	5	1,4	1,6	0,6	10,6
Wünschendorf/Elster	Anzahl	2530	1478	69	4174	1517	857	352	112	128	829	31	82	266
	%	x	58,4	4,7	x	36,3	20,5	8,4	2,7	3,1	19,9	0,7	2	6,4
Zedlitz	Anzahl	583	349	25	968	362	152	68	13	30	280	4	43	16
	%	x	59,9	7,2	x	37,4	15,7	7	1,3	3,1	28,9	0,4	4,4	1,7
Zeulenroda-Triebes, Stadt	Anzahl	14895	7223	213	20546	8875	4382	2420	597	551	558	450	643	2070
	%	x	48,5	2,9	x	43,2	21,3	11,8	2,9	2,7	2,7	2,2	3,1	10,1

6. Gemeindeergebnisse der Kreistagswahlen

6.5 Landkreis Hildburghausen

Landkreis Gemeinde	Einheit	Wahl- berechtigte	Wähler — Wahl- beteiligung	Un- gültige Stimm- zettel	Gültige Stimmen	Von den gültigen Stimmen entfielen auf						
						CDU	DIE LINKE	SPD	FDP/FB	GRÜNE	BZH	Freie Wähler
Landkreis Hildburghausen	Anzahl	55415	29167	1007	83390	30705	19751	10242	3577	2100	2829	14186
	%	x	52,6	3,5	x	36,8	23,7	12,3	4,3	2,5	3,4	17
	Sitze	x	x	x	40	15	9	5	2	1	1	7
Ahlstädt	Anzahl	120	85	11	214	120	42	16	4	3	3	26
	%	x	70,8	12,9	x	56,1	19,6	7,5	1,9	1,4	1,4	12,1
Auengrund	Anzahl	2554	1579	86	4418	1978	645	786	129	66	170	644
	%	x	61,8	5,4	x	44,8	14,6	17,8	2,9	1,5	3,8	14,6
Bad Colberg-Heldburg, Stadt	Anzahl	1761	931	43	2596	881	470	165	120	64	119	777
	%	x	52,9	4,6	x	33,9	18,1	6,4	4,6	2,5	4,6	29,9
Beinerstadt	Anzahl	287	174	5	503	190	172	44	15	1	13	68
	%	x	60,6	2,9	x	37,8	34,2	8,7	3	0,2	2,6	13,5
Bischofrod	Anzahl	151	105	3	304	86	97	26	13	17	20	45
	%	x	69,5	2,9	x	28,3	31,9	8,6	4,3	5,6	6,6	14,8
Brünn/Thür. Wald	Anzahl	373	229	10	651	276	139	61	21	3	62	89
	%	x	61,4	4,4	x	42,4	21,4	9,4	3,2	0,5	9,5	13,7
Dingsleben	Anzahl	208	124	4	356	137	69	38	27	13	16	56
	%	x	59,6	3,2	x	38,5	19,4	10,7	7,6	3,7	4,5	15,7
Ehrenberg	Anzahl	171	123	3	353	134	80	36	37	9	1	56
	%	x	71,9	2,4	x	38	22,7	10,2	10,5	2,5	0,3	15,9
Eichenberg (HBN)	Anzahl	154	108	4	311	59	51	27	8	6	19	141
	%	x	70,1	3,7	x	19	16,4	8,7	2,6	1,9	6,1	45,3
Eisfeld, Stadt	Anzahl	4862	2511	76	7167	1765	1778	734	268	102	125	2395
	%	x	51,6	3	x	24,6	24,8	10,2	3,7	1,4	1,7	33,4
Gompertshausen	Anzahl	381	245	9	693	290	45	44	50	8	33	223
	%	x	64,3	3,7	x	41,8	6,5	6,3	7,2	1,2	4,8	32,2
Grimmelshausen	Anzahl	151	99	12	255	76	61	14	8	6	17	73
	%	x	65,6	12,1	x	29,8	23,9	5,5	3,1	2,4	6,7	28,6
Grub	Anzahl	149	90	3	259	60	73	29	11	-	34	52
	%	x	60,4	3,3	x	23,2	28,2	11,2	4,2	-	13,1	20,1
Hellingen	Anzahl	851	648	24	1859	744	216	305	76	57	43	418
	%	x	76,1	3,7	x	40	11,6	16,4	4,1	3,1	2,3	22,5
Henfstädt	Anzahl	293	161	5	458	193	154	45	12	4	6	44
	%	x	54,9	3,1	x	42,1	33,6	9,8	2,6	0,9	1,3	9,6
Hildburghausen, Stadt	Anzahl	9904	4192	105	12146	4918	3288	1294	553	410	699	984
	%	x	42,3	2,5	x	40,5	27,1	10,7	4,6	3,4	5,8	8,1
Kloster Veßra	Anzahl	271	184	4	540	162	190	57	13	30	45	43
	%	x	67,9	2,2	x	30	35,2	10,6	2,4	5,6	8,3	8
Lengfeld	Anzahl	375	248	6	712	189	246	96	29	26	33	93
	%	x	66,1	2,4	x	26,5	34,6	13,5	4,1	3,7	4,6	13,1
Marisfeld	Anzahl	376	213	5	624	287	172	56	14	32	22	41
	%	x	56,6	2,3	x	46	27,6	9	2,2	5,1	3,5	6,6
Masserberg	Anzahl	2141	1471	89	4054	1672	1142	472	106	78	136	448
	%	x	68,7	6,1	x	41,2	28,2	11,6	2,6	1,9	3,4	11,1
Nahetal-Waldau	Anzahl	2668	1422	38	4091	1078	713	1645	54	61	60	480
	%	x	53,3	2,7	x	26,4	17,4	40,2	1,3	1,5	1,5	11,7
Oberstadt	Anzahl	301	185	19	487	229	110	72	12	9	16	39
	%	x	61,5	10,3	x	47	22,6	14,8	2,5	1,8	3,3	8
Reurieth	Anzahl	718	388	17	1111	448	243	69	91	39	28	193
	%	x	54	4,4	x	40,3	21,9	6,2	8,2	3,5	2,5	17,4
Römhild, Stadt	Anzahl	5897	2712	57	7929	3498	1553	624	254	314	219	1467
	%	x	46	2,1	x	44,1	19,6	7,9	3,2	4	2,8	18,5
Sachsenbrunn	Anzahl	1824	912	38	2578	1056	425	170	88	57	74	708
	%	x	50	4,2	x	41	16,5	6,6	3,4	2,2	2,9	27,5
Schlechtsart	Anzahl	132	110	6	304	105	42	28	7	4	6	112
	%	x	83,3	5,5	x	34,5	13,8	9,2	2,3	1,3	2	36,8
Schleusegrund	Anzahl	2527	1454	44	4194	1794	733	405	102	51	126	983
	%	x	57,5	3	x	42,8	17,5	9,7	2,4	1,2	3	23,4
Schleusingen, Stadt	Anzahl	4645	2516	51	7257	3210	1598	1080	304	186	234	645
	%	x	54,2	2	x	44,2	22	14,9	4,2	2,6	3,2	8,9
Schmeheim	Anzahl	262	169	7	480	195	172	62	18	6	2	25
	%	x	64,5	4,1	x	40,6	35,8	12,9	3,8	1,3	0,4	5,2
Schweickershausen	Anzahl	128	82	2	239	78	23	32	44	18	3	41
	%	x	64,1	2,4	x	32,6	9,6	13,4	18,4	7,5	1,3	17,2
St.Bernhard	Anzahl	218	103	5	291	75	67	30	4	3	13	99
	%	x	47,2	4,9	x	25,8	23	10,3	1,4	1	4,5	34
St.Kilian	Anzahl	2482	1481	81	4130	1196	924	477	101	92	112	1228
	%	x	59,7	5,5	x	29	22,4	11,5	2,4	2,2	2,7	29,7
Straufhain	Anzahl	2315	1089	29	3148	954	686	203	549	111	118	527
	%	x	47	2,7	x	30,3	21,8	6,4	17,4	3,5	3,7	16,7
Themar, Stadt	Anzahl	2477	1231	50	3502	1174	1432	342	68	103	120	263
	%	x	49,7	4,1	x	33,5	40,9	9,8	1,9	2,9	3,4	7,5
Ummerstadt, Stadt	Anzahl	401	221	11	623	276	101	43	14	21	6	162
	%	x	55,1	5	x	44,3	16,2	6,9	2,2	3,4	1	26
Veilsdorf	Anzahl	2419	1271	39	3675	729	1582	585	291	66	65	357
	%	x	52,5	3,1	x	19,8	43	15,9	7,9	1,8	1,8	9,7
Westhausen (HBN)	Anzahl	468	301	6	878	393	217	30	62	24	11	141
	%	x	64,3	2	x	44,8	24,7	3,4	7,1	2,7	1,3	16,1

6. Gemeindeergebnisse der Kreistagswahlen

6.6 Landkreis Ilm-Kreis

Landkreis Gemeinde	Einheit	Wahl- berechtigte	Wähler — Wahl- beteiligung	Un- gültige Stimm- zettel	Gültige Stimmen	Von den gültigen Stimmen entfielen auf					
						CDU	DIE LINKE	SPD	FDP	GRÜNE	FWG
Landkreis Ilm-Kreis	Anzahl	91 893	48 230	2 183	136 060	42 050	43 882	18 098	3 208	6 263	22 559
	%	x	52,5	4,5	x	30,9	32,3	13,3	2,4	4,6	16,6
	Sitze	x	x	x	46	14	15	6	1	2	8
Alkersleben	Anzahl	273	208	11	589	236	162	87	5	31	68
	%	x	76,2	5,3	x	40,1	27,5	14,8	0,8	5,3	11,5
Altenfeld	Anzahl	828	414	25	1 154	397	483	126	10	39	99
	%	x	50	6	x	34,4	41,9	10,9	0,9	3,4	8,6
Amt Wachsenburg	Anzahl	5 319	3 236	144	9 176	3 799	2 363	743	248	465	1 558
	%	x	60,8	4,4	x	41,4	25,8	8,1	2,7	5,1	17
Angelroda	Anzahl	336	221	12	619	270	216	52	8	27	46
	%	x	65,8	5,4	x	43,6	34,9	8,4	1,3	4,4	7,4
Arnstadt, Stadt	Anzahl	20 121	8 883	357	25 349	5 104	8 664	4 188	687	1 034	5 672
	%	x	44,1	4	x	20,1	34,2	16,5	2,7	4,1	22,4
Böhlen	Anzahl	515	345	23	961	471	303	49	5	12	121
	%	x	67	6,7	x	49	31,5	5,1	0,5	1,2	12,6
Bösleben-Wüllersleben	Anzahl	531	362	21	1 009	259	415	174	16	28	117
	%	x	68,2	5,8	x	25,7	41,1	17,2	1,6	2,8	11,6
Dornheim	Anzahl	501	362	9	1 047	132	219	516	29	11	140
	%	x	72,3	2,5	x	12,6	20,9	49,3	2,8	1,1	13,4
Elgersburg	Anzahl	1 018	623	30	1 753	858	477	189	28	50	151
	%	x	61,2	4,8	x	48,9	27,2	10,8	1,6	2,9	8,6
Elleben	Anzahl	735	556	23	1 587	395	440	305	33	148	266
	%	x	75,6	4,1	x	24,9	27,7	19,2	2,1	9,3	16,8
Elxleben (IK)	Anzahl	472	296	14	846	262	347	107	19	41	70
	%	x	62,7	4,7	x	31	41	12,6	2,2	4,8	8,3
Frankenhain	Anzahl	670	414	13	1 193	315	382	109	3	65	319
	%	x	61,8	3,1	x	26,4	32	9,1	0,3	5,4	26,7
Frauenwald	Anzahl	851	437	24	1 222	348	340	122	41	21	350
	%	x	51,4	5,5	x	28,5	27,8	10	3,4	1,7	28,6
Friedersdorf	Anzahl	169	96	3	276	106	112	23	3	3	29
	%	x	56,8	3,1	x	38,4	40,6	8,3	1,1	1,1	10,5
Gehlberg	Anzahl	469	230	24	610	273	171	80	4	19	63
	%	x	49	10,4	x	44,8	28	13,1	0,7	3,1	10,3
Gehren, Stadt	Anzahl	3 439	1 811	92	5 115	1 185	1 834	389	70	75	1 562
	%	x	52,7	5,1	x	23,2	35,9	7,6	1,4	1,5	30,5
Geraberg	Anzahl	2 092	1 220	51	3 447	904	1 064	295	76	96	1 012
	%	x	58,3	4,2	x	26,2	30,9	8,6	2,2	2,8	29,4
Geschwenda	Anzahl	1 770	1 065	47	3 008	740	522	698	26	47	975
	%	x	60,2	4,4	x	24,6	17,4	23,2	0,9	1,6	32,4
Gillersdorf	Anzahl	233	147	4	427	154	196	23	2	8	44
	%	x	63,1	2,7	x	36,1	45,9	5,4	0,5	1,9	10,3
Gossel	Anzahl	410	222	11	626	247	191	111	14	13	50
	%	x	54,1	5	x	39,5	30,5	17,7	2,2	2,1	8
Gräfenroda	Anzahl	2 787	1 522	68	4 317	1 543	1 577	502	83	102	510
	%	x	54,6	4,5	x	35,7	36,5	11,6	1,9	2,4	11,8
Großbreitenbach, Stadt	Anzahl	2 248	1 032	48	2 914	801	1 637	151	18	84	223
	%	x	45,9	4,7	x	27,5	56,2	5,2	0,6	2,9	7,7
Hersdorf	Anzahl	775	529	30	1 478	413	308	78	36	14	629
	%	x	68,3	5,7	x	27,9	20,8	5,3	2,4	0,9	42,6
Ilmenau, Stadt	Anzahl	20 945	10 367	367	29 685	9 967	9 752	3 489	1 025	2 647	2 805
	%	x	49,5	3,5	x	33,6	32,9	11,8	3,5	8,9	9,4
Ilmtal	Anzahl	3 203	2 027	114	5 558	2 272	1 607	721	94	120	744
	%	x	63,3	5,6	x	40,9	28,9	13	1,7	2,2	13,4
Kirchheim	Anzahl	1 011	662	21	1 919	569	465	200	37	110	538
	%	x	65,5	3,2	x	29,7	24,2	10,4	1,9	5,7	28
Langewiesen, Stadt	Anzahl	2 953	1 523	64	4 302	1 105	1 454	1 162	74	150	357
	%	x	51,6	4,2	x	25,7	33,8	27	1,7	3,5	8,3
Liebenstein	Anzahl	311	190	10	522	156	222	51	2	5	86
	%	x	61,1	5,3	x	29,9	42,5	9,8	0,4	1	16,5
Martinroda (IK)	Anzahl	730	431	23	1 216	556	359	116	19	40	126
	%	x	59	5,3	x	45,7	29,5	9,5	1,6	3,3	10,4
Neusiß	Anzahl	197	136	13	367	112	178	32	-	-	45
	%	x	69	9,6	x	30,5	48,5	8,7	-	-	12,3
Neustadt am Rennsteig	Anzahl	893	499	28	1 406	651	428	110	12	19	186
	%	x	55,9	5,6	x	46,3	30,4	7,8	0,9	1,4	13,2
Osthausen-Wülfershausen	Anzahl	448	339	63	819	206	215	235	15	66	82
	%	x	75,7	18,6	x	25,2	26,3	28,7	1,8	8,1	10
Pennewitz	Anzahl	450	268	14	757	254	145	92	10	13	243
	%	x	59,6	5,2	x	33,6	19,2	12,2	1,3	1,7	32,1
Plaue, Stadt	Anzahl	1 529	857	30	2 463	1 065	803	230	26	89	250
	%	x	56	3,5	x	43,2	32,6	9,3	1,1	3,6	10,2
Rockhausen	Anzahl	225	145	20	368	138	67	57	3	28	75
	%	x	64,4	13,8	x	37,5	18,2	15,5	0,8	7,6	20,4

6. Gemeindeergebnisse der Kreistagswahlen

Noch: 6.6 Landkreis Ilm-Kreis

Landkreis Gemeinde	Einheit	Wahl- berechtigte	Wähler — Wahl- beteiligung	Un- gültige Stimm- zettel	Gültige Stimmen	Von den gültigen Stimmen entfielen auf					
						CDU	DIE LINKE	SPD	FDP	GRÜNE	FWG
Schmiedefeld am Rennsteig	Anzahl	1535	676	36	1650	735	439	216	34	52	174
	%	x	44	5,3	x	44,5	26,6	13,1	2,1	3,2	10,5
Stadtilm, Stadt	Anzahl	4017	1884	78	5369	1346	1452	950	178	132	1311
	%	x	46,9	4,1	x	25,1	27	17,7	3,3	2,5	24,4
Stützerbach	Anzahl	1260	703	33	2010	429	837	455	60	55	174
	%	x	55,8	4,7	x	21,3	41,6	22,6	3	2,7	8,7
Wildenspring	Anzahl	173	121	8	339	87	174	14	4	15	45
	%	x	69,9	6,6	x	25,7	51,3	4,1	1,2	4,4	13,3
Wipfratal	Anzahl	2316	1505	72	3964	1125	1411	407	75	151	795
	%	x	65	4,8	x	28,4	35,6	10,3	1,9	3,8	20,1
Witzleben	Anzahl	555	333	12	957	445	301	107	4	24	76
	%	x	60	3,6	x	46,5	31,5	11,2	0,4	2,5	7,9
Wolfsberg	Anzahl	2580	1333	93	3666	1620	1150	337	72	114	373
	%	x	51,7	7	x	44,2	31,4	9,2	2	3,1	10,2

6. Gemeindeergebnisse der Kreistagswahlen

6.7 Landkreis Kyffhäuserkreis

Landkreis Gemeinde	Einheit	Wahl- berechtigte	Wähler — Wahl- beteiligung	Un- gültige Stimm- zettel	Gültige Stimmen	Von den gültigen Stimmen entfielen auf						
						CDU	DIE LINKE	SPD	FDP	GRÜNE	VIBT	NPD
Landkreis Kyffhäuserkreis	Anzahl	66909	34695	1349	98410	32180	24891	29166	2378	2526	1340	5929
	%	x	51,9	3,9	x	32,7	25,3	29,6	2,4	2,6	1,4	6
	Sitze	x	x	x	40	13	10	12	1	1	1	2
Abtsbessingen	Anzahl	421	277	11	785	354	111	234	28	20	7	31
	%	x	65,8	4	x	45,1	14,1	29,8	3,6	2,5	0,9	3,9
Artern/Unstrut, Stadt	Anzahl	4830	2170	49	6283	2221	2310	1335	75	87	24	231
	%	x	44,9	2,3	x	35,3	36,8	21,2	1,2	1,4	0,4	3,7
Bad Frankenhausen/Kyffhäuser, Stadt	Anzahl	7413	3614	127	10321	2743	3102	3502	147	148	96	583
	%	x	48,8	3,5	x	26,6	30,1	33,9	1,4	1,4	0,9	5,6
Bellstedt	Anzahl	147	97	2	285	104	37	86	7	7	-	44
	%	x	66	2,1	x	36,5	13	30,2	2,5	2,5	-	15,4
Borxleben	Anzahl	257	128	2	370	160	79	69	7	3	1	51
	%	x	49,8	1,6	x	43,2	21,4	18,6	1,9	0,8	0,3	13,8
Bretleben	Anzahl	486	271	9	751	239	227	175	13	27	49	21
	%	x	55,8	3,3	x	31,8	30,2	23,3	1,7	3,6	6,5	2,8
Clingen, Stadt	Anzahl	895	493	24	1387	538	357	337	27	43	2	83
	%	x	55,1	4,9	x	38,8	25,7	24,3	1,9	3,1	0,1	6
Donndorf	Anzahl	693	373	11	1082	469	227	149	155	18	20	44
	%	x	53,8	2,9	x	43,3	21	13,8	14,3	1,7	1,8	4,1
Ebeleben, Stadt	Anzahl	2299	1275	44	3645	1003	742	1398	127	104	51	220
	%	x	55,5	3,5	x	27,5	20,4	38,4	3,5	2,9	1,4	6
Etzleben	Anzahl	248	167	6	481	148	184	73	17	10	8	41
	%	x	67,3	3,6	x	30,8	38,3	15,2	3,5	2,1	1,7	8,5
Freienbessingen	Anzahl	193	122	2	351	126	76	81	14	20	8	26
	%	x	63,2	1,6	x	35,9	21,7	23,1	4	5,7	2,3	7,4
Gehofen	Anzahl	585	364	7	1053	420	253	273	21	14	9	63
	%	x	62,2	1,9	x	39,9	24	25,9	2	1,3	0,9	6
Gorsleben	Anzahl	462	334	22	934	152	514	140	27	22	25	54
	%	x	72,3	6,6	x	16,3	55	15	2,9	2,4	2,7	5,8
Greußen, Stadt	Anzahl	3107	1379	84	3624	1106	560	1643	30	58	28	199
	%	x	44,4	6,1	x	30,5	15,5	45,3	0,8	1,6	0,8	5,5
Großenehrich, Stadt	Anzahl	2099	1268	81	3506	1403	779	850	84	52	55	283
	%	x	60,4	6,4	x	40	22,2	24,2	2,4	1,5	1,6	8,1
Hauteroda	Anzahl	435	258	9	742	230	154	199	29	65	13	52
	%	x	59,3	3,5	x	31	20,8	26,8	3,9	8,8	1,8	7
Helbedündorf	Anzahl	2056	1264	48	3596	1839	606	829	39	65	28	190
	%	x	61,5	3,8	x	51,1	16,9	23,1	1,1	1,8	0,8	5,3
Heldrungen, Stadt	Anzahl	1906	812	38	2284	791	637	584	39	31	18	184
	%	x	42,6	4,7	x	34,6	27,9	25,6	1,7	1,4	0,8	8,1
Hemleben	Anzahl	191	110	3	313	132	95	56	2	4	1	23
	%	x	57,6	2,7	x	42,2	30,4	17,9	0,6	1,3	0,3	7,3
Heygendorf	Anzahl	497	299	9	858	479	156	156	20	10	8	29
	%	x	60,2	3	x	55,8	18,2	18,2	2,3	1,2	0,9	3,4
Holzsußra	Anzahl	241	173	4	507	93	89	298	4	5	4	14
	%	x	71,8	2,3	x	18,3	17,6	58,8	0,8	1	0,8	2,8
Ichstedt	Anzahl	530	254	10	725	298	252	108	6	11	5	45
	%	x	47,9	3,9	x	41,1	34,8	14,9	0,8	1,5	0,7	6,2
Kalbsrieth	Anzahl	576	368	8	1069	201	140	683	5	9	6	25
	%	x	63,9	2,2	x	18,1	13,1	63,9	0,5	0,8	0,6	2,3
Kyffhäuserland	Anzahl	3532	1900	84	5406	1995	1358	1169	340	119	53	372
	%	x	53,8	4,4	x	36,9	25,1	21,6	6,3	2,2	1	6,9
Mönchpffiffel-Nikolausrieth	Anzahl	304	176	3	518	220	114	161	8	7	3	5
	%	x	57,9	1,7	x	42,5	22	31,1	1,5	1,4	0,6	1
Nausitz	Anzahl	146	99	11	256	52	79	67	17	2	3	36
	%	x	67,8	11,1	x	20,3	30,9	26,2	6,6	0,8	1,2	14,1
Niederbösa	Anzahl	114	99	6	273	88	59	55	10	12	24	25
	%	x	86,8	6,1	x	32,2	21,6	20,1	3,7	4,4	8,8	9,2
Oberbösa	Anzahl	329	256	6	733	286	132	188	22	33	7	65
	%	x	77,8	2,3	x	39	18	25,6	3	4,5	1	8,9
Oberheldrungen	Anzahl	704	511	30	1410	606	294	367	26	31	20	66
	%	x	72,6	5,9	x	43	20,9	26	1,8	2,2	1,4	4,7
Oldisleben	Anzahl	1828	910	24	2607	887	592	875	19	56	22	156
	%	x	49,8	2,6	x	34	22,7	33,6	0,7	2,1	0,8	6
Reinsdorf	Anzahl	651	298	16	840	327	216	202	29	26	7	33
	%	x	45,8	5,4	x	38,9	25,7	24	3,5	3,1	0,8	3,9
Ringleben (KYF)	Anzahl	755	531	53	1409	443	312	471	7	24	22	130
	%	x	70,3	10	x	31,4	22,1	33,4	0,5	1,7	1,6	9,2
Rockstedt	Anzahl	197	135	15	358	148	59	111	-	11	7	22
	%	x	68,5	11,1	x	41,3	16,5	31	-	3,1	2	6,1
Roßleben	Anzahl	4499	2060	95	5808	1663	1116	2425	86	103	63	352
	%	x	45,8	4,6	x	28,6	19,2	41,8	1,5	1,8	1,1	6,1
Sondershausen, Stadt	Anzahl	19273	9681	302	27725	7785	7378	8355	765	1107	569	1766
	%	x	50,2	3,1	x	28,1	26,6	30,1	2,8	4	2,1	6,4

6. Gemeindeergebnisse der Kreistagswahlen

Noch: 6.7 Landkreis Kyffhäuserkreis

Landkreis Gemeinde	Einheit	Wahl- berechtigte	Wähler — Wahl- beteiligung	Un- gültige Stimm- zettel	Gültige Stimmen	Von den gültigen Stimmen entfielen auf						
						CDU	DIE LINKE	SPD	FDP	GRÜNE	VIBT	NPD
Thüringenhausen	Anzahl	96	48	1	137	66	15	29	-	3	6	18
	%	x	50	2,1	x	48,2	10,9	21,2	-	2,2	4,4	13,1
Topfstedt	Anzahl	494	269	3	783	300	166	260	9	11	9	28
	%	x	54,5	1,1	x	38,3	21,2	33,2	1,1	1,4	1,1	3,6
Trebra	Anzahl	257	175	8	494	109	117	175	17	13	27	36
	%	x	68,1	4,6	x	22,1	23,7	35,4	3,4	2,6	5,5	7,3
Voigtstedt	Anzahl	752	401	22	1 131	368	449	220	13	14	-	67
	%	x	53,3	5,5	x	32,5	39,7	19,5	1,1	1,2	-	5,9
Wasserthaleben	Anzahl	337	174	13	468	140	125	106	18	13	6	60
	%	x	51,6	7,5	x	29,9	26,7	22,6	3,8	2,8	1,3	12,8
Westgreußen	Anzahl	332	219	13	602	234	114	175	10	19	5	45
	%	x	66	5,9	x	38,9	18,9	29,1	1,7	3,2	0,8	7,5
Wiehe, Stadt	Anzahl	1 633	819	26	2 336	1 164	483	457	50	77	12	93
	%	x	50,2	3,2	x	49,8	20,7	19,6	2,1	3,3	0,5	4
Wolferschwenda	Anzahl	109	64	8	164	50	26	40	9	12	9	18
	%	x	58,7	12,5	x	30,5	15,9	24,4	5,5	7,3	5,5	11

6. Gemeindeergebnisse der Kreistagswahlen

6.8 Landkreis Nordhausen

Landkreis Gemeinde	Einheit	Wahl- berechtigte	Wähler — Wahl- beteiligung	Un- gültige Stimm- zettel	Gültige Stimmen	Von den gültigen Stimmen entfielen auf						
						CDU	DIE LINKE	SPD	FDP	GRÜNE	NPD	FWN
Landkreis Nordhausen	Anzahl	73 023	35 327	1 382	100 465	34 015	25 865	21 463	5 563	5 043	4 097	4 419
	%	x	48,4	3,9	x	33,9	25,7	21,4	5,5	5	4,1	4,4
	Sitze	x	x	x	46	16	12	10	2	2	2	2
Bleicherode, Stadt	Anzahl	5 595	2 782	107	7 865	3 969	1 838	1 004	394	223	231	206
	%	x	49,7	3,8	x	50,5	23,4	12,8	5	2,8	2,9	2,6
Buchholz	Anzahl	191	138	2	407	155	122	49	18	38	12	13
	%	x	72,3	1,4	x	38,1	30	12	4,4	9,3	2,9	3,2
Ellrich, Stadt	Anzahl	4 711	2 568	85	7 341	2 114	1 603	2 268	785	201	288	82
	%	x	54,5	3,3	x	28,8	21,8	30,9	10,7	2,7	3,9	1,1
Etzelsrode	Anzahl	73	60	1	172	55	37	14	50	12	4	-
	%	x	82,2	1,7	x	32	21,5	8,1	29,1	7	2,3	-
Friedrichsthal	Anzahl	212	138	6	391	59	90	25	187	14	12	4
	%	x	65,1	4,3	x	15,1	23	6,4	47,8	3,6	3,1	1
Görsbach	Anzahl	856	499	6	1 475	433	311	384	58	107	86	96
	%	x	58,3	1,2	x	29,4	21,1	26	3,9	7,3	5,8	6,5
Großlohra	Anzahl	802	409	10	1 185	551	251	155	62	47	55	64
	%	x	51	2,4	x	46,5	21,2	13,1	5,2	4	4,6	5,4
Hainrode/Hainleite	Anzahl	304	210	5	609	187	208	55	23	7	44	85
	%	x	69,1	2,4	x	30,7	34,2	9	3,8	1,1	7,2	14
Harztor	Anzahl	5 182	2 682	146	7 465	3 605	1 570	1 232	268	286	329	175
	%	x	51,8	5,4	x	48,3	21	16,5	3,6	3,8	4,4	2,3
Harzungen	Anzahl	174	108	5	309	120	93	48	15	21	6	6
	%	x	62,1	4,6	x	38,8	30,1	15,5	4,9	6,8	1,9	1,9
Heringen/Helme, Stadt	Anzahl	4 164	2 223	190	6 022	2 543	1 499	1 084	189	208	284	215
	%	x	53,4	8,5	x	42,2	24,9	18	3,1	3,5	4,7	3,6
Herrmannsacker	Anzahl	313	180	7	496	155	155	100	27	35	13	11
	%	x	57,5	3,9	x	31,3	31,3	20,2	5,4	7,1	2,6	2,2
Hohenstein	Anzahl	1 951	1 183	83	3 245	1 228	935	462	303	81	149	87
	%	x	60,6	7	x	37,8	28,8	14,2	9,3	2,5	4,6	2,7
Kehmstedt	Anzahl	406	272	9	770	183	211	142	152	23	37	22
	%	x	67	3,3	x	23,8	27,4	18,4	19,7	3	4,8	2,9
Kleinbodungen	Anzahl	312	198	9	564	234	181	66	36	15	4	28
	%	x	63,5	4,5	x	41,5	32,1	11,7	6,4	2,7	0,7	5
Kleinfurra	Anzahl	954	536	18	1 528	488	426	234	68	47	124	141
	%	x	56,2	3,4	x	31,9	27,9	15,3	4,5	3,1	8,1	9,2
Kraja	Anzahl	256	146	2	421	143	168	59	7	10	28	6
	%	x	57	1,4	x	34	39,9	14	1,7	2,4	6,7	1,4
Lipprechterode	Anzahl	459	245	18	670	274	194	84	35	14	44	25
	%	x	53,4	7,3	x	40,9	29	12,5	5,2	2,1	6,6	3,7
Neustadt/Harz	Anzahl	936	600	18	1 687	785	410	263	55	92	44	38
	%	x	64,1	3	x	46,5	24,3	15,6	3,3	5,5	2,6	2,3
Niedergebra	Anzahl	581	353	24	965	376	228	157	74	20	37	73
	%	x	60,8	6,8	x	39	23,6	16,3	7,7	2,1	3,8	7,6
Nohra (NDH)	Anzahl	733	434	20	1 225	311	231	166	68	34	37	378
	%	x	59,2	4,6	x	25,4	18,9	13,6	5,6	2,8	3	30,9
Nordhausen, Stadt	Anzahl	35 682	14 990	421	43 256	12 457	11 792	11 041	2 008	3 092	1 712	1 154
	%	x	42	2,8	x	28,8	27,3	25,5	4,6	7,1	4	2,7
Sollstedt	Anzahl	2 599	1 298	55	3 675	1 137	1 082	804	65	119	103	365
	%	x	49,9	4,2	x	30,9	29,4	21,9	1,8	3,2	2,8	9,9
Urbach	Anzahl	826	391	17	1 108	309	290	164	33	97	28	187
	%	x	47,3	4,3	x	27,9	26,2	14,8	3	8,8	2,5	16,9
Werther	Anzahl	2 747	1 571	68	4 472	1 393	1 316	648	304	116	217	478
	%	x	57,2	4,3	x	31,1	29,4	14,5	6,8	2,6	4,9	10,7
Wipperdorf	Anzahl	1 180	613	26	1 738	425	364	557	232	33	49	78
	%	x	51,9	4,2	x	24,5	20,9	32	13,3	1,9	2,8	4,5
Wolkramshausen	Anzahl	824	500	24	1 404	326	260	198	47	51	120	402
	%	x	60,7	4,8	x	23,2	18,5	14,1	3,3	3,6	8,5	28,6

6. Gemeindeergebnisse der Kreistagswahlen

6.9 Landkreis Saale-Holzland-Kreis

Landkreis Gemeinde	Einheit	Wahl- berechtigte	Wähler — Wahl- beteiligung	Un- gültige Stimm- zettel	Gültige Stimmen	Von den gültigen Stimmen entfielen auf							
						CDU	DIE LINKE	SPD	FDP	GRÜNE	Bauern- verband	BI Holz- land	NPD
Landkreis Saale-Holzland- Kreis	Anzahl	70 883	41 307	1 710	116 566	42 874	28 171	12 320	5 793	5 134	8 362	9 048	4 864
	%	x	58,3	4,1	x	36,8	24,2	10,6	5	4,4	7,2	7,8	4,2
	Sitze	x	x	x	46	17	11	5	2	2	3	4	2
Albersdorf	Anzahl	237	171	6	495	207	106	45	54	16	29	26	12
	%	x	72,2	3,5	x	41,8	21,4	9,1	10,9	3,2	5,9	5,3	2,4
Altenberga	Anzahl	623	465	13	1 345	420	189	117	32	60	446	26	55
	%	x	74,6	2,8	x	31,2	14,1	8,7	2,4	4,5	33,2	1,9	4,1
Bad Klosterlausnitz	Anzahl	3 042	1 857	55	5 357	1 766	1 270	591	169	240	102	1 123	96
	%	x	61	3	x	33	23,7	11	3,2	4,5	1,9	21	1,8
Bibra (SHK)	Anzahl	218	163	3	477	132	67	22	6	18	194	26	12
	%	x	74,8	1,8	x	27,7	14	4,6	1,3	3,8	40,7	5,5	2,5
Bobeck	Anzahl	247	173	8	481	202	75	40	18	12	30	82	22
	%	x	70	4,6	x	42	15,6	8,3	3,7	2,5	6,2	17	4,6
Bollberg	Anzahl	245	176	10	489	193	66	29	38	10	16	130	7
	%	x	71,8	5,7	x	39,5	13,5	5,9	7,8	2	3,3	26,6	1,4
Bremsnitz	Anzahl	114	90	9	243	91	40	26	16	6	12	43	9
	%	x	78,9	10	x	37,4	16,5	10,7	6,6	2,5	4,9	17,7	3,7
Bucha (SHK)	Anzahl	896	612	22	1 747	675	368	113	36	106	325	64	60
	%	x	68,3	3,6	x	38,6	21,1	6,5	2,1	6,1	18,6	3,7	3,4
Bürgel, Stadt	Anzahl	2 619	1 485	54	4 182	1 832	939	397	83	260	170	327	174
	%	x	56,7	3,6	x	43,8	22,5	9,5	2	6,2	4,1	7,8	4,2
Crossen an der Elster	Anzahl	1 455	908	41	2 575	911	977	141	192	57	35	124	138
	%	x	62,4	4,5	x	35,4	37,9	5,5	7,5	2,2	1,4	4,8	5,4
Dornburg-Camburg, Stadt	Anzahl	4 626	2 291	106	6 481	2 860	1 449	525	272	390	522	201	262
	%	x	49,5	4,6	x	44,1	22,4	8,1	4,2	6	8,1	3,1	4
Eichenberg (SHK)	Anzahl	346	221	15	609	268	111	33	1	27	115	15	39
	%	x	63,9	6,8	x	44	18,2	5,4	0,2	4,4	18,9	2,5	6,4
Eineborn	Anzahl	286	171	8	487	252	91	33	44	12	23	19	13
	%	x	59,8	4,7	x	51,7	18,7	6,8	9	2,5	4,7	3,9	2,7
Eisenberg, Stadt	Anzahl	8 920	4 073	223	11 366	3 721	3 505	2 173	504	287	181	284	711
	%	x	45,7	5,5	x	32,7	30,8	19,1	4,4	2,5	1,6	2,5	6,3
Frauenprießnitz	Anzahl	759	462	32	1 278	501	344	108	36	49	156	40	44
	%	x	60,9	6,9	x	39,2	26,9	8,5	2,8	3,8	12,2	3,1	3,4
Freienorla	Anzahl	276	194	14	531	223	102	46	9	2	113	19	17
	%	x	70,3	7,2	x	42	19,2	8,7	1,7	0,4	21,3	3,6	3,2
Geisenhain	Anzahl	157	88	6	238	103	67	12	7	4	29	12	4
	%	x	56,1	6,8	x	43,3	28,2	5	2,9	1,7	12,2	5	1,7
Gneus	Anzahl	131	107	2	315	144	64	28	5	7	41	5	21
	%	x	81,7	1,9	x	45,7	20,3	8,9	1,6	2,2	13	1,6	6,7
Golmsdorf	Anzahl	566	385	24	1 083	475	196	106	48	87	94	47	30
	%	x	68	6,2	x	43,9	18,1	9,8	4,4	8	8,7	4,3	2,8
Gösen	Anzahl	177	100	5	283	149	40	15	6	14	16	3	40
	%	x	56,5	5	x	52,7	14,1	5,3	2,1	4,9	5,7	1,1	14,1
Graitschen b. Bürgel	Anzahl	336	228	9	638	279	149	47	12	37	64	31	19
	%	x	67,9	3,9	x	43,7	23,4	7,4	1,9	5,8	10	4,9	3
Großbockedra	Anzahl	165	117	3	333	108	71	26	32	4	51	18	23
	%	x	70,9	2,6	x	32,4	21,3	7,8	9,6	1,2	15,3	5,4	6,9
Großeutersdorf	Anzahl	227	172	4	497	176	152	36	11	24	63	17	18
	%	x	75,8	2,3	x	35,4	30,6	7,2	2,2	4,8	12,7	3,4	3,6
Großlöbichau	Anzahl	616	421	21	1 180	508	285	138	14	90	47	58	40
	%	x	68,3	5	x	43,1	24,2	11,7	1,2	7,6	4	4,9	3,4
Großpürschütz	Anzahl	330	251	12	701	282	98	54	13	54	84	97	19
	%	x	76,1	4,8	x	40,2	14	7,7	1,9	7,7	12	13,8	2,7
Gumperda	Anzahl	325	215	4	631	217	146	50	30	26	113	23	26
	%	x	66,2	1,9	x	34,4	23,1	7,9	4,8	4,1	17,9	3,6	4,1
Hainichen	Anzahl	162	133	7	364	145	68	25	5	12	90	7	12
	%	x	82,1	5,3	x	39,8	18,7	6,9	1,4	3,3	24,7	1,9	3,3
Hainspitz	Anzahl	563	357	3	1 053	421	330	103	22	45	45	26	61
	%	x	63,4	0,8	x	40	31,3	9,8	2,1	4,3	4,3	2,5	5,8
Hartmannsdorf (SHK)	Anzahl	557	328	16	930	249	348	94	102	41	16	37	43
	%	x	58,9	4,9	x	26,8	37,4	10,1	11	4,4	1,7	4	4,6
Heideland	Anzahl	1 558	983	59	2 730	1 257	503	188	159	67	293	72	191
	%	x	63,1	6	x	46	18,4	6,9	5,8	2,5	10,7	2,6	7
Hermisdorf, Stadt	Anzahl	6 705	3 335	110	9 285	2 238	2 590	1 569	227	374	135	1 911	241
	%	x	49,7	3,3	x	24,1	27,9	16,9	2,4	4	1,5	20,6	2,6
Hummelshain	Anzahl	539	283	8	794	377	214	28	2	25	62	26	60
	%	x	52,5	2,8	x	47,5	27	3,5	0,3	3,1	7,8	3,3	7,6
Jenalöbnitz	Anzahl	127	96	6	263	135	43	20	1	12	35	17	-
	%	x	75,6	6,3	x	51,3	16,3	7,6	0,4	4,6	13,3	6,5	-
Kahla, Stadt	Anzahl	5 922	2 854	78	8 217	2 295	2 628	1 058	268	362	296	601	709
	%	x	48,2	2,7	x	27,9	32	12,9	3,3	4,4	3,6	7,3	8,6
Karlsdorf	Anzahl	90	55	2	159	54	44	12	9	7	14	10	9
	%	x	61,1	3,6	x	34	27,7	7,5	5,7	4,4	8,8	6,3	5,7

6. Gemeindeergebnisse der Kreistagswahlen

Noch: 6.9 Landkreis Saale-Holzland-Kreis

Landkreis Gemeinde	Einheit	Wahl- berechtigte	Wähler — Wahl- beteiligung	Un- gültige Stimm- zettel	Gültige Stimmen	Von den gültigen Stimmen entfielen auf							
						CDU	DIE LINKE	SPD	FDP	GRÜNE	Bauern- verband	Bl Holz- land	NPD
Kleinbockedra	Anzahl	30	21	1	60	44	4	9	3	-	-	-	-
	%	x	70	4,8	x	73,3	6,7	15	5	-	-	-	-
Kleinebersdorf	Anzahl	146	108	1	321	135	58	18	7	-	58	12	33
	%	x	74	0,9	x	42,1	18,1	5,6	2,2	-	18,1	3,7	10,3
Kleineutersdorf	Anzahl	305	195	10	540	259	92	21	18	65	33	40	12
	%	x	63,9	5,1	x	48	17	3,9	3,3	12	6,1	7,4	2,2
Laasdorf	Anzahl	467	285	8	829	386	181	106	21	43	38	36	18
	%	x	61	2,8	x	46,6	21,8	12,8	2,5	5,2	4,6	4,3	2,2
Lehesten	Anzahl	590	460	3	1336	724	152	91	19	115	175	35	25
	%	x	78	0,7	x	54,2	11,4	6,8	1,4	8,6	13,1	2,6	1,9
Lindig	Anzahl	211	154	12	416	152	85	27	3	29	46	65	9
	%	x	73	7,8	x	36,5	20,4	6,5	0,7	7	11,1	15,6	2,2
Lippersdorf-Erdmannsdorf	Anzahl	382	273	4	797	283	131	65	92	50	97	57	22
	%	x	71,5	1,5	x	35,5	16,4	8,2	11,5	6,3	12,2	7,2	2,8
Löberschütz	Anzahl	120	88	7	237	69	61	30	8	9	36	18	6
	%	x	73,3	8	x	29,1	25,7	12,7	3,4	3,8	15,2	7,6	2,5
Mertendorf	Anzahl	120	81	13	203	52	39	26	23	12	34	17	-
	%	x	67,5	16	x	25,6	19,2	12,8	11,3	5,9	16,7	8,4	-
Meusebach	Anzahl	77	73	3	208	106	35	14	12	12	10	6	13
	%	x	94,8	4,1	x	51	16,8	6,7	5,8	5,8	4,8	2,9	6,3
Milda	Anzahl	618	496	20	1410	707	282	112	13	84	134	32	46
	%	x	80,3	4	x	50,1	20	7,9	0,9	6	9,5	2,3	3,3
Möckern	Anzahl	107	70	4	192	47	30	10	32	11	35	19	8
	%	x	65,4	5,7	x	24,5	15,6	5,2	16,7	5,7	18,2	9,9	4,2
Mörsdorf	Anzahl	379	301	5	874	130	82	38	512	17	37	37	21
	%	x	79,4	1,7	x	14,9	9,4	4,3	58,6	1,9	4,2	4,2	2,4
Nausnitz	Anzahl	54	46	3	123	26	23	13	-	14	30	14	3
	%	x	85,2	6,5	x	21,1	18,7	10,6	-	11,4	24,4	11,4	2,4
Neuengönnna	Anzahl	556	348	15	991	379	235	99	58	75	78	25	42
	%	x	62,6	4,3	x	38,2	23,7	10	5,9	7,6	7,9	2,5	4,2
Oberbodnitz	Anzahl	216	143	7	401	172	86	12	5	11	53	29	33
	%	x	66,2	4,9	x	42,9	21,4	3	1,2	2,7	13,2	7,2	8,2
Orlamünde, Stadt	Anzahl	968	597	26	1679	664	493	128	32	102	169	31	60
	%	x	61,7	4,4	x	39,5	29,4	7,6	1,9	6,1	10,1	1,8	3,6
Ottendorf	Anzahl	349	214	13	600	314	101	35	21	27	73	17	12
	%	x	61,3	6,1	x	52,3	16,8	5,8	3,5	4,5	12,2	2,8	2
Petersberg	Anzahl	208	140	1	415	171	108	36	22	22	27	23	6
	%	x	67,3	0,7	x	41,2	26	8,7	5,3	5,3	6,5	5,5	1,4
Poxdorf	Anzahl	77	51	3	144	48	8	12	2	9	53	6	6
	%	x	66,2	5,9	x	33,3	5,6	8,3	1,4	6,3	36,8	4,2	4,2
Quirla	Anzahl	433	300	9	843	349	152	100	102	33	33	55	19
	%	x	69,3	3	x	41,4	18	11,9	12,1	3,9	3,9	6,5	2,3
Rattelsdorf	Anzahl	69	52	1	144	76	5	6	26	3	13	15	-
	%	x	75,4	1,9	x	52,8	3,5	4,2	18,1	2,1	9	10,4	-
Rauda	Anzahl	258	164	13	421	210	84	34	9	14	10	24	36
	%	x	63,6	7,9	x	49,9	20	8,1	2,1	3,3	2,4	5,7	8,6
Rauschwitz	Anzahl	177	114	25	241	129	41	20	5	1	31	10	4
	%	x	64,4	21,9	x	53,5	17	8,3	2,1	0,4	12,9	4,1	1,7
Rausdorf	Anzahl	163	109	5	312	103	82	27	11	19	26	32	12
	%	x	66,9	4,6	x	33	26,3	8,7	3,5	6,1	8,3	10,3	3,8
Reichenbach	Anzahl	775	545	20	1559	657	335	105	61	48	85	229	39
	%	x	70,3	3,7	x	42,1	21,5	6,7	3,9	3,1	5,5	14,7	2,5
Reinstädt	Anzahl	423	299	11	841	245	123	67	8	32	301	26	39
	%	x	70,7	3,7	x	29,1	14,6	8	1	3,8	35,8	3,1	4,6
Renthendorf	Anzahl	359	249	6	715	191	197	53	28	25	117	65	39
	%	x	69,4	2,4	x	26,7	27,6	7,4	3,9	3,5	16,4	9,1	5,5
Rothenstein	Anzahl	1041	727	36	2046	784	522	191	88	161	134	71	95
	%	x	69,8	5	x	38,3	25,5	9,3	4,3	7,9	6,5	3,5	4,6
Ruttersdorf-Lotschen	Anzahl	283	192	8	552	165	94	46	40	41	59	96	11
	%	x	67,8	4,2	x	29,9	17	8,3	7,2	7,4	10,7	17,4	2
Scheiditz	Anzahl	51	40	2	114	39	37	11	4	6	10	3	4
	%	x	78,4	5	x	34,2	32,5	9,6	3,5	5,3	8,8	2,6	3,5
Schkölen, Stadt	Anzahl	2297	1444	75	3859	1732	629	149	571	117	408	54	199
	%	x	62,9	5,2	x	44,9	16,3	3,9	14,8	3	10,6	1,4	5,2
Schleifreisen	Anzahl	359	204	10	543	156	116	38	25	10	12	165	21
	%	x	56,8	4,9	x	28,7	21,4	7	4,6	1,8	2,2	30,4	3,9
Schlöben	Anzahl	762	461	13	1337	323	317	409	33	69	122	37	27
	%	x	60,5	2,8	x	24,2	23,7	30,6	2,5	5,2	9,1	2,8	2
Schöngleina	Anzahl	387	235	5	688	316	158	59	13	14	50	67	11
	%	x	60,7	2,1	x	45,9	23	8,6	1,9	2	7,3	9,7	1,6
Schöps	Anzahl	296	198	13	550	206	72	69	1	33	124	32	13
	%	x	66,9	6,6	x	37,5	13,1	12,5	0,2	6	22,5	5,8	2,4
Seitenroda	Anzahl	172	128	6	361	142	62	21	4	10	31	69	22
	%	x	74,4	4,7	x	39,3	17,2	5,8	1,1	2,8	8,6	19,1	6,1

6. Gemeindeergebnisse der Kreistagswahlen

Noch: 6.9 Landkreis Saale-Holzland-Kreis

Landkreis Gemeinde	Einheit	Wahl- berechtigte	Wähler — Wahl- beteiligung	Un- gültige Stimm- zettel	Gültige Stimmen	Von den gültigen Stimmen entfielen auf							
						CDU	DIE LINKE	SPD	FDP	GRÜNE	Bauern- verband	BI Holz- land	NPD
Serba	Anzahl	596	352	11	995	536	194	98	28	29	39	32	39
	%	x	59,1	3,1	x	53,9	19,5	9,8	2,8	2,9	3,9	3,2	3,9
Silbitz	Anzahl	558	348	9	999	364	310	78	142	15	26	36	28
	%	x	62,4	2,6	x	36,4	31	7,8	14,2	1,5	2,6	3,6	2,8
St.Gangloff	Anzahl	1056	678	51	1849	691	338	163	108	63	46	411	29
	%	x	64,2	7,5	x	37,4	18,3	8,8	5,8	3,4	2,5	22,2	1,6
Stadtroda, Stadt	Anzahl	4913	2738	97	7803	2386	1925	703	744	406	568	833	238
	%	x	55,7	3,5	x	30,6	24,7	9	9,5	5,2	7,3	10,7	3,1
Sulza	Anzahl	241	158	8	443	161	96	65	10	26	44	34	7
	%	x	65,6	5,1	x	36,3	21,7	14,7	2,3	5,9	9,9	7,7	1,6
Tautenburg	Anzahl	249	174	15	474	182	94	45	31	51	39	23	9
	%	x	69,9	8,6	x	38,4	19,8	9,5	6,5	10,8	8,2	4,9	1,9
Tautendorf	Anzahl	136	108	3	310	219	32	20	11	6	13	3	6
	%	x	79,4	2,8	x	70,6	10,3	6,5	3,5	1,9	4,2	1	1,9
Tautenhain	Anzahl	874	511	11	1475	518	360	151	58	50	113	179	46
	%	x	58,5	2,2	x	35,1	24,4	10,2	3,9	3,4	7,7	12,1	3,1
Thierschneck	Anzahl	94	67	5	186	72	11	12	12	-	69	3	7
	%	x	71,3	7,5	x	38,7	5,9	6,5	6,5	-	37,1	1,6	3,8
Tissa	Anzahl	112	86	4	234	47	49	18	2	37	71	10	-
	%	x	76,8	4,7	x	20,1	20,9	7,7	0,9	15,8	30,3	4,3	-
Tröbnitz	Anzahl	374	259	9	744	252	233	33	39	30	53	56	48
	%	x	69,3	3,5	x	33,9	31,3	4,4	5,2	4	7,1	7,5	6,5
Trockenborn-Wolfersdorf	Anzahl	467	375	11	1085	435	417	46	54	23	24	42	44
	%	x	80,3	2,9	x	40,1	38,4	4,2	5	2,1	2,2	3,9	4,1
Unterbodnitz	Anzahl	161	132	7	364	201	48	18	15	4	32	24	22
	%	x	82	5,3	x	55,2	13,2	4,9	4,1	1,1	8,8	6,6	6
Waldeck	Anzahl	205	157	5	450	264	76	56	4	19	12	14	5
	%	x	76,6	3,2	x	58,7	16,9	12,4	0,9	4,2	2,7	3,1	1,1
Walpernhain	Anzahl	155	125	6	356	137	73	25	8	1	94	2	16
	%	x	80,6	4,8	x	38,5	20,5	7	2,2	0,3	26,4	0,6	4,5
Waltersdorf	Anzahl	144	103	6	291	130	61	28	11	14	26	11	10
	%	x	71,5	5,8	x	44,7	21	9,6	3,8	4,8	8,9	3,8	3,4
Weißbach	Anzahl	101	62	-	186	39	49	19	30	7	26	13	3
	%	x	61,4	-	x	21	26,3	10,2	16,1	3,8	14	7	1,6
Weißborn	Anzahl	1026	528	23	1503	748	313	173	36	53	29	121	30
	%	x	51,5	4,4	x	49,8	20,8	11,5	2,4	3,5	1,9	8,1	2
Wichmar	Anzahl	181	120	4	343	121	111	36	-	22	24	7	22
	%	x	66,3	3,3	x	35,3	32,4	10,5	-	6,4	7	2	6,4
Zimmern	Anzahl	160	130	4	375	169	25	18	15	6	121	7	14
	%	x	81,3	3,1	x	45,1	6,7	4,8	4	1,6	32,3	1,9	3,7
Zöllnitz	Anzahl	633	471	6	1362	645	309	160	20	85	54	51	38
	%	x	74,4	1,3	x	47,4	22,7	11,7	1,5	6,2	4	3,7	2,8

6. Gemeindeergebnisse der Kreistagswahlen

6.10 Landkreis Saale-Orla-Kreis

Landkreis Gemeinde	Einheit	Wahl- berechtigte	Wähler — Wahl- beteiligung	Un- gültige Stimm- zettel	Gültige Stimmen	Von den gültigen Stimmen entfielen auf					
						CDU	DIE LINKE	SPD	FDP	UBV	SIP
Landkreis Saale-Orla-Kreis	Anzahl	71 430	38 616	1 776	109 357	45 153	24 065	18 904	5 365	14 617	1 253
	%	x	54,1	4,6	x	41,3	22	17,3	4,9	13,4	1,1
	Sitze	x	x	x	46	19	10	8	2	6	1
Bad Lobenstein, Stadt	Anzahl	5 221	2 461	75	7 104	1 991	1 922	1 570	447	1 146	28
	%	x	47,1	3	x	28	27,1	22,1	6,3	16,1	0,4
Birkenhügel	Anzahl	326	195	20	518	180	121	127	17	73	-
	%	x	59,8	10,3	x	34,7	23,4	24,5	3,3	14,1	-
Blankenberg	Anzahl	836	471	25	1 329	437	312	437	23	112	8
	%	x	56,3	5,3	x	32,9	23,5	32,9	1,7	8,4	0,6
Blankenstein	Anzahl	679	403	14	1 147	483	377	191	28	68	-
	%	x	59,4	3,5	x	42,1	32,9	16,7	2,4	5,9	-
Bodelwitz	Anzahl	501	319	19	889	467	131	148	73	56	14
	%	x	63,7	6	x	52,5	14,7	16,6	8,2	6,3	1,6
Bucha (SOK)	Anzahl	77	65	3	186	79	37	42	11	14	3
	%	x	84,4	4,6	x	42,5	19,9	22,6	5,9	7,5	1,6
Burgk	Anzahl	66	54	-	162	95	19	21	6	21	-
	%	x	81,8	-	x	58,6	11,7	13	3,7	13	-
Crispendorf	Anzahl	336	250	9	720	265	181	67	21	182	4
	%	x	74,4	3,6	x	36,8	25,1	9,3	2,9	25,3	0,6
Dittersdorf	Anzahl	387	310	12	888	442	102	107	23	205	9
	%	x	80,1	3,9	x	49,8	11,5	12	2,6	23,1	1
Döbritz	Anzahl	161	112	5	317	140	70	36	26	41	4
	%	x	69,6	4,5	x	44,2	22,1	11,4	8,2	12,9	1,3
Dreba	Anzahl	215	134	2	396	204	67	53	13	57	2
	%	x	62,3	1,5	x	51,5	16,9	13,4	3,3	14,4	0,5
Dreitzsch	Anzahl	345	229	11	644	352	135	37	12	102	6
	%	x	66,4	4,8	x	54,7	21	5,7	1,9	15,8	0,9
Eißbach	Anzahl	211	139	5	396	216	114	16	16	34	-
	%	x	65,9	3,6	x	54,5	28,8	4	4	8,6	-
Gefell, Stadt	Anzahl	2 137	1 310	56	3 729	1 914	619	509	90	584	13
	%	x	61,3	4,3	x	51,3	16,6	13,6	2,4	15,7	0,3
Geroda	Anzahl	211	150	9	420	228	84	52	7	44	5
	%	x	71,1	6	x	54,3	20	12,4	1,7	10,5	1,2
Gertewitz	Anzahl	130	89	5	244	129	45	21	8	35	6
	%	x	68,5	5,6	x	52,9	18,4	8,6	3,3	14,3	2,5
Görkwitz	Anzahl	247	175	12	488	258	63	39	18	110	-
	%	x	70,9	6,9	x	52,9	12,9	8	3,7	22,5	-
Göschitz	Anzahl	203	140	7	391	146	37	17	14	174	3
	%	x	69	5	x	37,3	9,5	4,3	3,6	44,5	0,8
Gössitz	Anzahl	287	206	12	574	270	98	62	30	100	14
	%	x	71,8	5,8	x	47	17,1	10,8	5,2	17,4	2,4
Grobengereuth	Anzahl	177	107	11	284	131	83	19	12	30	9
	%	x	60,5	10,3	x	46,1	29,2	6,7	4,2	10,6	3,2
Harra	Anzahl	743	372	21	1 053	364	296	171	56	166	-
	%	x	50,1	5,6	x	34,6	28,1	16,2	5,3	15,8	-
Hirschberg, Stadt	Anzahl	1 842	999	40	2 859	909	628	798	101	416	7
	%	x	54,2	4	x	31,8	22	27,9	3,5	14,6	0,2
Keila	Anzahl	71	48	4	132	61	32	12	12	11	4
	%	x	67,6	8,3	x	46,2	24,2	9,1	9,1	8,3	3
Kirschkau	Anzahl	197	144	8	396	220	74	46	12	43	1
	%	x	73,1	5,6	x	55,6	18,7	11,6	3	10,9	0,3
Knau	Anzahl	532	387	36	1 048	445	331	94	43	125	10
	%	x	72,7	9,3	x	42,5	31,6	9	4,1	11,9	1
Kospoda	Anzahl	346	203	16	557	272	137	55	8	65	20
	%	x	58,7	7,9	x	48,8	24,6	9,9	1,4	11,7	3,6
Krölpa	Anzahl	2 355	1 155	58	3 225	1 313	829	482	140	397	64
	%	x	49	5	x	40,7	25,7	14,9	4,3	12,3	2
Langenoria	Anzahl	1 099	744	24	2 130	783	375	682	79	192	19
	%	x	67,7	3,2	x	36,8	17,6	32	3,7	9	0,9
Lausnitz b. Neustadt an der Orla	Anzahl	267	213	14	588	289	113	101	16	54	15
	%	x	79,8	6,6	x	49,1	19,2	17,2	2,7	9,2	2,6
Lemnitz	Anzahl	333	229	11	652	331	144	75	11	87	4
	%	x	68,8	4,8	x	50,8	22,1	11,5	1,7	13,3	0,6
Linda b. Neustadt an der Orla	Anzahl	315	244	15	685	393	95	64	10	114	9
	%	x	77,5	6,1	x	57,4	13,9	9,3	1,5	16,6	1,3
Löhma	Anzahl	254	186	1	546	227	63	63	18	175	-
	%	x	73,2	0,5	x	41,6	11,5	11,5	3,3	32,1	-
Miesitz	Anzahl	241	166	17	442	215	124	49	16	32	6
	%	x	68,9	10,2	x	48,6	28,1	11,1	3,6	7,2	1,4
Mittelpölnitz	Anzahl	243	163	2	481	224	110	116	3	25	3
	%	x	67,1	1,2	x	46,6	22,9	24,1	0,6	5,2	0,6
Moßbach	Anzahl	336	232	13	653	265	119	76	31	162	-
	%	x	69	5,6	x	40,6	18,2	11,6	4,7	24,8	-

6. Gemeindeergebnisse der Kreistagswahlen

Noch: 6.10 Landkreis Saale-Orla-Kreis

Landkreis Gemeinde	Einheit	Wahl- berechtigte	Wähler — Wahl- beteiligung	Un- gültige Stimm- zettel	Gültige Stimmen	Von den gültigen Stimmen entfielen auf					
						CDU	DIE LINKE	SPD	FDP	UBV	SIP
Moxa	Anzahl	76	61	8	157	81	29	9	8	30	-
	%	x	80,3	13,1	x	51,6	18,5	5,7	5,1	19,1	-
Neundorf (bei Lobenstein)	Anzahl	515	309	12	878	498	191	99	40	50	-
	%	x	60	3,9	x	56,7	21,8	11,3	4,6	5,7	-
Neundorf (bei Schleiz)	Anzahl	250	189	13	525	258	56	32	4	172	3
	%	x	75,6	6,9	x	49,1	10,7	6,1	0,8	32,8	0,6
Neustadt an der Orla, Stadt	Anzahl	6925	3177	114	9078	3538	3061	1212	171	1014	82
	%	x	45,9	3,6	x	39	33,7	13,4	1,9	11,2	0,9
Nimritz	Anzahl	270	174	9	495	229	99	79	35	48	5
	%	x	64,4	5,2	x	46,3	20	16	7,1	9,7	1
Oberoppurg	Anzahl	140	99	3	286	138	50	46	21	26	5
	%	x	70,7	3	x	48,3	17,5	16,1	7,3	9,1	1,7
Oettersdorf	Anzahl	695	362	9	1050	441	157	216	52	177	7
	%	x	52,1	2,5	x	42	15	20,6	5	16,9	0,7
Oppurg	Anzahl	1063	687	38	1931	875	499	165	179	164	49
	%	x	64,6	5,5	x	45,3	25,8	8,5	9,3	8,5	2,5
Paska	Anzahl	90	71	7	190	86	44	22	8	27	3
	%	x	78,9	9,9	x	45,3	23,2	11,6	4,2	14,2	1,6
Peuschen	Anzahl	397	254	23	691	356	122	82	43	67	21
	%	x	64	9,1	x	51,5	17,7	11,9	6,2	9,7	3
Plothen	Anzahl	235	159	11	433	202	77	45	14	94	1
	%	x	67,7	6,9	x	46,7	17,8	10,4	3,2	21,7	0,2
Pörmitz	Anzahl	158	102	6	287	92	49	70	11	64	1
	%	x	64,6	5,9	x	32,1	17,1	24,4	3,8	22,3	0,3
Pößneck, Stadt	Anzahl	10573	4633	189	13209	4608	2967	2254	1217	1621	542
	%	x	43,8	4,1	x	34,9	22,5	17,1	9,2	12,3	4,1
Pottiga	Anzahl	353	186	16	509	145	166	111	15	72	-
	%	x	52,7	8,6	x	28,5	32,6	21,8	2,9	14,1	-
Quaschwitz	Anzahl	59	54	5	145	71	20	12	5	32	5
	%	x	91,5	9,3	x	49	13,8	8,3	3,4	22,1	3,4
Ranis, Stadt	Anzahl	1476	804	63	2184	985	457	205	103	393	41
	%	x	54,5	7,8	x	45,1	20,9	9,4	4,7	18	1,9
Remptendorf	Anzahl	3108	1825	99	5119	2638	1060	691	266	453	11
	%	x	58,7	5,4	x	51,5	20,7	13,5	5,2	8,8	0,2
Rosendorf	Anzahl	149	114	8	316	172	70	25	9	36	4
	%	x	76,5	7	x	54,4	22,2	7,9	2,8	11,4	1,3
Saalburg-Ebersdorf, Stadt	Anzahl	3022	1773	52	5100	2430	761	975	471	451	12
	%	x	58,7	2,9	x	47,6	14,9	19,1	9,2	8,8	0,2
Schlegel	Anzahl	301	166	7	475	236	98	90	11	36	4
	%	x	55,1	4,2	x	49,7	20,6	18,9	2,3	7,6	0,8
Schleiz, Stadt	Anzahl	7198	3676	101	10654	4204	1892	2380	546	1611	21
	%	x	51,1	2,7	x	39,5	17,8	22,3	5,1	15,1	0,2
Schmieritz	Anzahl	327	215	16	590	299	116	79	21	70	5
	%	x	65,7	7,4	x	50,7	19,7	13,4	3,6	11,9	0,8
Schmorda	Anzahl	75	55	8	141	67	27	23	14	10	-
	%	x	73,3	14,5	x	47,5	19,1	16,3	9,9	7,1	-
Schöndorf	Anzahl	254	154	6	440	170	93	46	6	125	-
	%	x	60,6	3,9	x	38,6	21,1	10,5	1,4	28,4	-
Seisla	Anzahl	126	87	2	249	129	48	41	1	25	5
	%	x	69	2,3	x	51,8	19,3	16,5	0,4	10	2
Solkwitz	Anzahl	55	42	4	108	47	17	24	13	4	3
	%	x	76,4	9,5	x	43,5	15,7	22,2	12	3,7	2,8
Stanau	Anzahl	112	82	6	224	117	33	62	4	7	1
	%	x	73,2	7,3	x	52,2	14,7	27,7	1,8	3,1	0,4
Tanna, Stadt	Anzahl	3106	1902	105	5325	2249	722	1448	189	709	8
	%	x	61,2	5,5	x	42,2	13,6	27,2	3,5	13,3	0,2
Tegau	Anzahl	341	191	15	492	213	79	57	17	126	-
	%	x	56	7,9	x	43,3	16,1	11,6	3,5	25,6	-
Tömmelsdorf	Anzahl	113	86	8	234	104	28	7	1	90	4
	%	x	76,1	9,3	x	44,4	12	3	0,4	38,5	1,7
Triptis, Stadt	Anzahl	3284	1676	82	4731	1756	1287	995	56	586	51
	%	x	51	4,9	x	37,1	27,2	21	1,2	12,4	1,1
Volkmannsdorf	Anzahl	225	146	13	396	221	62	32	17	64	-
	%	x	64,9	8,9	x	55,8	15,7	8,1	4,3	16,2	-
Weira	Anzahl	332	232	9	660	282	150	97	23	98	10
	%	x	69,9	3,9	x	42,7	22,7	14,7	3,5	14,8	1,5
Wernburg	Anzahl	555	323	23	885	291	188	123	114	146	23
	%	x	58,2	7,1	x	32,9	21,2	13,9	12,9	16,5	2,6
Wilhelmsdorf	Anzahl	195	146	9	405	173	72	75	34	46	5
	%	x	74,9	6,2	x	42,7	17,8	18,5	8,4	11,4	1,2
Wurzbach, Stadt	Anzahl	2718	1297	64	3655	1693	930	456	145	404	27
	%	x	47,7	4,9	x	46,3	25,4	12,5	4	11,1	0,7
Ziegenrück, Stadt	Anzahl	632	303	21	837	321	201	64	30	217	4
	%	x	47,9	6,9	x	38,4	24	7,6	3,6	25,9	0,5

6. Gemeindeergebnisse der Kreistagswahlen

6.11 Landkreis Saalfeld-Rudolstadt

Landkreis Gemeinde	Einheit	Wahl- berechtigte	Wähler — Wahl- beteiligung	Un- gültige Stimm- zettel	Gültige Stimmen	Von den gültigen Stimmen entfielen auf							
						CDU	DIE LINKE	SPD	FDP	GRÜNE	Bauern- verband	Bl Holz- land	NPD
Landkreis Saalfeld- Rudolstadt	Anzahl % Sitze	95847 x x	48530 50,6 x	2027 4,2 x	137529 x 46	45438 33 15	26950 19,6 9	22401 16,3 7	6028 4,4 2	6285 4,6 2	5308 3,9 2	7748 5,6 3	17371 12,6 6
Allendorf	Anzahl %	296 x	225 76	6 2,7	645 x	162 25,1	57 8,8	75 11,6	45 7	37 5,7	69 10,7	37 5,7	163 25,3
Altenbeuthen	Anzahl %	203 x	139 68,5	9 6,5	390 x	224 57,4	53 13,6	29 7,4	12 3,1	4 1	10 2,6	34 8,7	24 6,2
Bad Blankenburg, Stadt	Anzahl %	5818 x	2973 51,1	103 3,5	8497 x	2988 35,2	2475 29,1	837 9,9	223 2,6	247 2,9	157 1,8	447 5,3	1123 13,2
Bechstädt	Anzahl %	140 x	110 78,6	2 1,8	324 x	20 6,2	28 8,6	35 10,8	6 1,9	14 4,3	13 4	6 1,9	202 62,3
Cursdorf	Anzahl %	546 x	305 55,9	34 11,1	803 x	253 31,5	165 20,5	165 31,8	12 1,5	23 2,9	71 8,8	6 0,7	18 2,2
Deesbach	Anzahl %	318 x	186 58,5	12 6,5	515 x	92 17,9	88 17,1	153 29,7	16 3,1	13 2,5	83 16,1	60 11,7	10 1,9
Döschnitz	Anzahl %	215 x	115 53,5	6 5,2	327 x	140 42,8	52 15,9	58 17,7	13 4	5 1,5	16 4,9	29 8,9	14 4,3
Dröbischau	Anzahl %	381 x	242 63,5	10 4,1	694 x	292 42,1	120 17,3	114 16,4	15 2,2	14 2	31 4,5	44 6,3	64 9,2
Drognitz	Anzahl %	531 x	320 60,3	14 4,4	902 x	512 56,8	126 14	91 10,1	27 3	29 3,2	25 2,8	31 3,4	61 6,8
Gräfenthal, Stadt	Anzahl %	1863 x	976 52,4	46 4,7	2768 x	1037 37,5	501 18,1	707 25,5	53 1,9	50 1,8	97 3,5	174 6,3	149 5,4
Hohenwarte	Anzahl %	127 x	74 58,3	2 2,7	215 x	50 23,3	26 12,1	26 3,3	7 2,8	6 2,8	16 7,4	19 8,8	35 16,3
Kamsdorf	Anzahl %	2324 x	1155 49,7	46 4	3291 x	1180 35,9	593 18	761 23,1	65 2	97 2,9	104 3,2	218 6,6	273 8,3
Katzhütte	Anzahl %	1299 x	643 49,5	39 6,1	1801 x	440 24,4	366 20,3	612 34	65 3,6	32 1,8	120 6,7	107 5,9	59 3,3
Kaulsdorf	Anzahl %	2245 x	1282 57,1	49 3,8	3684 x	1874 50,9	606 16,4	475 12,9	94 2,6	141 3,8	100 2,7	186 5	208 5,6
Königsee-Rottenbach, Stadt	Anzahl %	5829 x	2894 49,6	123 4,3	8220 x	2266 27,6	1497 18,2	965 11,7	509 6,2	174 2,1	238 2,9	419 5,1	2152 26,2
Lehesten, Stadt	Anzahl %	1538 x	711 46,2	25 3,5	2022 x	624 30,9	556 27,5	393 19,4	35 1,7	48 2,4	105 5,2	105 5,2	156 7,7
Leutenberg, Stadt	Anzahl %	1902 x	1064 55,9	78 7,3	2858 x	1136 39,7	463 16,2	487 17	281 9,8	90 3,1	89 3,1	147 5,1	165 5,8
Lichte	Anzahl %	1401 x	587 41,9	20 3,4	1695 x	718 42,4	355 20,9	208 12,3	13 0,8	42 2,5	232 13,7	93 5,5	34 2
Mellenbach-Glasbach	Anzahl %	876 x	558 63,7	25 4,5	1581 x	574 36,3	378 23,9	258 16,3	38 2,4	30 1,9	119 7,5	76 4,8	108 6,8
Meura	Anzahl %	383 x	247 64,5	8 3,2	705 x	263 37,3	167 23,7	73 10,4	9 1,3	11 1,6	48 6,8	38 5,4	96 13,6
Meuselbach-Schwarzühle	Anzahl %	1021 x	616 60,3	32 5,2	1734 x	546 31,5	292 16,8	426 24,6	56 3,2	18 1	277 16	82 4,7	37 2,1
Oberhain	Anzahl %	589 x	284 48,2	13 4,6	803 x	288 35,9	115 14,3	126 15,7	20 2,5	36 4,5	56 7	23 2,9	139 17,3
Oberweißbach/Thür. Wald, Stadt	Anzahl %	1571 x	959 61	51 5,3	2602 x	658 25,3	427 16,4	1046 40,2	85 3,3	52 2	150 5,8	131 5	53 2
Piesau	Anzahl %	654 x	425 65	46 10,8	1137 x	409 36	252 22,2	149 13,1	43 3,8	17 1,5	105 9,2	113 9,9	49 4,3
Probstzella	Anzahl %	2728 x	1409 51,6	64 4,5	4002 x	1033 25,8	463 11,6	1442 36	85 2,1	82 2	93 2,3	227 5,7	577 14,4
Reichmannsdorf	Anzahl %	682 x	365 53,5	17 4,7	1037 x	315 30,4	207 20	159 15,3	19 1,8	42 4,1	82 7,9	81 7,8	132 12,7
Remda-Teichel	Anzahl %	2498 x	1546 61,9	85 5,5	4313 x	1641 38	637 14,8	551 12,8	353 8,2	194 4,5	132 3,1	235 5,4	570 13,2
Rohrbach (SLF)	Anzahl %	166 x	135 81,3	10 7,4	367 x	175 47,7	51 13,9	39 10,6	23 6,3	9 2,5	30 8,2	21 5,7	19 5,2
Rudolstadt, Stadt	Anzahl %	19897 x	9354 47	336 3,6	26778 x	6399 23,9	5335 19,9	4527 16,9	946 3,5	1578 5,9	644 2,4	1697 6,3	5652 21,1
Saalfeld/Saale, Stadt	Anzahl %	21851 x	9563 43,8	261 2,7	27670 x	9273 33,5	6377 23	4123 14,9	1909 6,9	2228 8,1	906 3,3	1195 4,3	1659 6
Saalfelder Höhe	Anzahl %	2691 x	1682 62,5	97 5,8	4593 x	1823 39,7	847 18,4	531 11,6	225 4,9	247 5,4	203 4,4	452 9,8	265 5,8
Schmiedefeld	Anzahl %	893 x	414 46,4	22 5,3	1159 x	423 36,5	240 20,7	185 16	28 2,4	15 1,3	92 7,9	134 11,6	42 3,6
Schwarzburg	Anzahl %	475 x	317 66,7	5 1,6	907 x	222 24,5	119 13,1	164 18,1	78 8,6	33 3,6	87 9,6	115 12,7	89 9,8
Sitzendorf	Anzahl %	729 x	432 59,3	26 6	1204 x	390 32,4	190 15,8	211 17,5	48 4	40 3,3	179 14,9	69 5,7	77 6,4
Uhlstädt-Kirchhasel	Anzahl %	5140 x	2978 57,9	113 3,8	8456 x	3421 40,5	1263 14,9	1358 16,1	321 3,8	317 3,7	259 3,1	514 6,1	1003 11,9
Unterweißbach	Anzahl %	667 x	351 52,6	18 5,1	970 x	519 53,5	132 13,6	147 15,2	23 2,4	14 1,4	59 6,1	36 3,7	40 4,1
Unterwellenborn	Anzahl %	5212 x	2807 53,9	170 6,1	7614 x	2968 39	1254 16,5	579 7,6	218 2,9	253 3,3	199 2,6	315 4,1	1828 24
Wittgendorf	Anzahl %	148 x	87 58,8	4 4,6	246 x	90 36,6	47 19,1	26 10,6	10 4,1	3 1,2	12 4,9	32 13	26 10,6

6. Gemeindeergebnisse der Kreistagswahlen

6.12 Landkreis Schmalkalden-Meiningen

Landkreis Gemeinde	Einheit	Wahl- berechtigte	Wähler — Wahl- beteiligung	Un- gültige Stimm- zettel	Gültige Stimmen	Von den gültigen Stimmen entfielen auf					
						CDU	DIE LINKE	SPD	FDP	GRÜNE	FW SM e.V.
Landkreis Schmalkalden- Meiningen	Anzahl	108 059	55 745	2 290	158 032	55 291	30 184	38 197	7 837	9 225	17 298
	%	x	51,6	4,1	x	35	19,1	24,2	5	5,8	10,9
	Sitze	x	x	x	50	18	10	12	2	3	5
Altersbach	Anzahl	431	231	19	625	179	116	285	8	11	26
	%	x	53,6	8,2	x	28,6	18,6	45,6	1,3	1,8	4,2
Aschenhausen	Anzahl	141	87	6	239	95	28	74	17	6	19
	%	x	61,7	6,9	x	39,7	11,7	31	7,1	2,5	7,9
Belrieth	Anzahl	308	176	12	490	268	67	67	29	26	33
	%	x	57,1	6,8	x	54,7	13,7	13,7	5,9	5,3	6,7
Benshausen	Anzahl	2 050	1 091	65	3 068	921	948	557	78	159	405
	%	x	53,2	6	x	30	30,9	18,2	2,5	5,2	13,2
Bermbach	Anzahl	467	258	14	726	238	192	147	25	31	93
	%	x	55,2	5,4	x	32,8	26,4	20,2	3,4	4,3	12,8
Birx	Anzahl	150	91	3	258	61	71	55	38	10	23
	%	x	60,7	3,3	x	23,6	27,5	21,3	14,7	3,9	8,9
Breitungen/Werra	Anzahl	4 128	1 967	65	5 639	1 519	904	2 406	99	162	549
	%	x	47,7	3,3	x	26,9	16	42,7	1,8	2,9	9,7
Brotrode-Trusetal, Stadt	Anzahl	5 603	2 803	131	7 834	2 700	1 176	1 915	475	523	1 045
	%	x	50	4,7	x	34,5	15	24,4	6,1	6,7	13,3
Christes	Anzahl	517	324	22	890	479	156	131	30	30	64
	%	x	62,7	6,8	x	53,8	17,5	14,7	3,4	3,4	7,2
Dillstädt	Anzahl	704	360	28	980	481	200	133	4	59	103
	%	x	51,1	7,8	x	49,1	20,4	13,6	0,4	6	10,5
Einhausen	Anzahl	392	262	14	735	256	170	193	14	58	44
	%	x	66,8	5,3	x	34,8	23,1	26,3	1,9	7,9	6
Ellingshausen	Anzahl	221	172	5	493	279	56	90	1	53	14
	%	x	77,8	2,9	x	56,6	11,4	18,3	0,2	10,8	2,8
Erbenhausen	Anzahl	469	298	8	865	490	99	134	41	22	79
	%	x	63,5	2,7	x	56,6	11,4	15,5	4,7	2,5	9,1
Farnbach	Anzahl	1 840	904	41	2 553	859	358	623	72	82	559
	%	x	49,1	4,5	x	33,6	14	24,4	2,8	3,2	21,9
Floh-Seligenthal	Anzahl	5 351	2 970	96	8 466	3 210	928	1 358	2 457	260	253
	%	x	55,5	3,2	x	37,9	11	16	29	3,1	3
Frankenheim/Rhön	Anzahl	946	393	19	1 108	279	419	273	56	13	68
	%	x	41,5	4,8	x	25,2	37,8	24,6	5,1	1,2	6,1
Friedelshausen	Anzahl	261	113	2	332	114	68	84	24	21	21
	%	x	43,3	1,8	x	34,3	20,5	25,3	7,2	6,3	6,3
Grabfeld	Anzahl	4 647	2 599	141	7 289	3 497	1 222	1 183	168	610	609
	%	x	55,9	5,4	x	48	16,8	16,2	2,3	8,4	8,4
Henneberg	Anzahl	515	303	8	868	284	137	203	85	77	82
	%	x	58,8	2,6	x	32,7	15,8	23,4	9,8	8,9	9,4
Hümpfershausen	Anzahl	364	209	6	597	247	107	147	28	12	56
	%	x	57,4	2,9	x	41,4	17,9	24,6	4,7	2	9,4
Kaltensundheim	Anzahl	713	393	8	1 140	542	133	148	94	29	194
	%	x	55,1	2	x	47,5	11,7	13	8,2	2,5	17
Kaltenwestheim	Anzahl	831	391	8	1 134	458	146	293	67	40	130
	%	x	47,1	2	x	40,4	12,9	25,8	5,9	3,5	11,5
Kühndorf	Anzahl	849	433	14	1 235	524	307	202	55	66	81
	%	x	51	3,2	x	42,4	24,9	16,4	4,5	5,3	6,6
Leutersdorf	Anzahl	219	145	5	410	246	40	57	7	22	38
	%	x	66,2	3,4	x	60	9,8	13,9	1,7	5,4	9,3
Mehmels	Anzahl	295	192	10	535	261	97	106	1	23	47
	%	x	65,1	5,2	x	48,8	18,1	19,8	0,2	4,3	8,8
Meiningen, Stadt	Anzahl	17 908	8 557	288	24 576	6 940	5 077	7 053	483	2 803	2 220
	%	x	47,8	3,4	x	28,2	20,7	28,7	2	11,4	9
Melpers	Anzahl	83	57	4	157	48	43	39	6	-	21
	%	x	68,7	7	x	30,6	27,4	24,8	3,8	-	13,4
Metzels	Anzahl	567	347	21	975	287	207	295	28	91	67
	%	x	61,2	6,1	x	29,4	21,2	30,3	2,9	9,3	6,9
Neubrunn	Anzahl	489	299	9	866	433	140	119	23	61	90
	%	x	61,1	3	x	50	16,2	13,7	2,7	7	10,4
Oberhof, Stadt	Anzahl	1 354	740	35	2 085	561	310	377	32	77	728
	%	x	54,7	4,7	x	26,9	14,9	18,1	1,5	3,7	34,9
Oberkatzen	Anzahl	228	177	7	496	118	95	240	19	5	19
	%	x	77,6	4	x	23,8	19,2	48,4	3,8	1	3,8
Obermaßfeld-Grimmenthal	Anzahl	1 002	482	37	1 285	493	251	289	29	99	124
	%	x	48,1	7,7	x	38,4	19,5	22,5	2,3	7,7	9,6
Oberschönau, Kurort	Anzahl	689	453	17	1 300	606	143	409	32	24	86
	%	x	65,7	3,8	x	46,6	11	31,5	2,5	1,8	6,6
Oberweid	Anzahl	437	283	8	818	346	200	176	22	24	50
	%	x	64,8	2,8	x	42,3	24,4	21,5	2,7	2,9	6,1
Oepfershausen	Anzahl	414	197	9	562	110	64	97	263	9	19
	%	x	47,6	4,6	x	19,6	11,4	17,3	46,8	1,6	3,4

6. Gemeindeergebnisse der Kreistagswahlen

Noch: 6.12 Landkreis Schmalkalden-Meiningen

Landkreis Gemeinde	Einheit	Wahl- berechtigte	Wähler — Wahl- beteiligung	Un- gültige Stimm- zettel	Gültige Stimmen	Von den gültigen Stimmen entfielen auf					
						CDU	DIE LINKE	SPD	FDP	GRÜNE	FW SM e.V.
Rhönblick	Anzahl	2369	1655	72	4655	1586	774	1359	156	338	442
	%	x	69,9	4,4	x	34,1	16,6	29,2	3,4	7,3	9,5
Rippershausen	Anzahl	757	415	20	1162	515	209	271	10	85	72
	%	x	54,8	4,8	x	44,3	18	23,3	0,9	7,3	6,2
Ritschenhausen	Anzahl	289	170	20	445	201	54	99	4	58	29
	%	x	58,8	11,8	x	45,2	12,1	22,2	0,9	13	6,5
Rohr	Anzahl	841	503	7	1470	798	244	208	16	72	132
	%	x	59,8	1,4	x	54,3	16,6	14,1	1,1	4,9	9
Rosa	Anzahl	638	305	35	784	382	172	146	13	7	64
	%	x	47,8	11,5	x	48,7	21,9	18,6	1,7	0,9	8,2
Roßdorf	Anzahl	559	320	16	910	479	151	179	15	33	53
	%	x	57,2	5	x	52,6	16,6	19,7	1,6	3,6	5,8
Rotterode	Anzahl	652	398	8	1158	611	189	158	49	26	125
	%	x	61	2	x	52,8	16,3	13,6	4,2	2,2	10,8
Schmalkalden, Kurort, Stadt	Anzahl	16606	7661	292	21762	5449	4513	7794	848	995	2163
	%	x	46,1	3,8	x	25	20,7	35,8	3,9	4,6	9,9
Schwallungen	Anzahl	2128	1173	69	3266	1286	655	864	126	106	229
	%	x	55,1	5,9	x	39,4	20,1	26,5	3,9	3,2	7
Schwarza	Anzahl	1062	496	31	1366	706	340	166	23	73	58
	%	x	46,7	6,3	x	51,7	24,9	12,2	1,7	5,3	4,2
Springstille	Anzahl	508	249	10	713	471	106	68	9	12	47
	%	x	49	4	x	66,1	14,9	9,5	1,3	1,7	6,6
Steinbach-Hallenberg, Kurort, Stadt	Anzahl	4481	2311	60	6650	2823	1220	974	955	254	424
	%	x	51,6	2,6	x	42,5	18,3	14,6	14,4	3,8	6,4
Stepfershausen	Anzahl	525	344	8	999	440	139	271	12	69	68
	%	x	65,5	2,3	x	44	13,9	27,1	1,2	6,9	6,8
Sülzfeld	Anzahl	708	426	19	1213	424	184	342	29	134	100
	%	x	60,2	4,5	x	35	15,2	28,2	2,4	11	8,2
Unterkatz	Anzahl	318	165	5	480	233	46	129	28	36	8
	%	x	51,9	3	x	48,5	9,6	26,9	5,8	7,5	1,7
Untermaßfeld	Anzahl	1041	546	25	1550	442	373	345	49	187	154
	%	x	52,4	4,6	x	28,5	24,1	22,3	3,2	12,1	9,9
Unterschöna	Anzahl	466	323	11	936	703	60	94	49	8	22
	%	x	69,3	3,4	x	75,1	6,4	10	5,2	0,9	2,4
Unterweid	Anzahl	380	224	7	644	266	119	164	6	29	60
	%	x	58,9	3,1	x	41,3	18,5	25,5	0,9	4,5	9,3
Utendorf	Anzahl	382	235	11	669	246	144	139	31	34	75
	%	x	61,5	4,7	x	36,8	21,5	20,8	4,6	5,1	11,2
Vachdorf	Anzahl	684	388	37	1030	376	284	226	17	55	72
	%	x	56,7	9,5	x	36,5	27,6	21,9	1,7	5,3	7
Viernau	Anzahl	1715	916	55	2538	1098	801	307	59	72	201
	%	x	53,4	6	x	43,3	31,6	12,1	2,3	2,8	7,9
Wahns	Anzahl	363	208	14	582	219	91	164	64	33	11
	%	x	57,3	6,7	x	37,6	15,6	28,2	11	5,7	1,9
Wallbach	Anzahl	305	239	11	675	169	127	249	31	35	64
	%	x	78,4	4,6	x	25	18,8	36,9	4,6	5,2	9,5
Walldorf	Anzahl	1847	1021	38	2896	1048	703	814	36	178	117
	%	x	55,3	3,7	x	36,2	24,3	28,1	1,2	6,1	4
Wasungen, Stadt	Anzahl	2968	1341	58	3783	1362	868	1002	95	189	267
	%	x	45,2	4,3	x	36	22,9	26,5	2,5	5	7,1
Wölfershausen	Anzahl	297	150	9	420	205	86	61	16	38	14
	%	x	50,5	6	x	48,8	20,5	14,5	3,8	9	3,3
Zella-Mehlis, Stadt	Anzahl	9587	4806	157	13647	4324	2857	1646	181	471	4168
	%	x	50,1	3,3	x	31,7	20,9	12,1	1,3	3,5	30,5

6. Gemeindeergebnisse der Kreistagswahlen

6.13 Landkreis Sömmerda

Landkreis Gemeinde	Einheit	Wahl- berechtigte	Wähler — Wahl- beteiligung	Un- gültige Stimm- zettel	Gültige Stimmen	Von den gültigen Stimmen entfielen auf						
						CDU	DIE LINKE	SPD	FDP	GRÜNE	FW	NPD
Landkreis Sömmerda	Anzahl	59943	32173	1590	90115	39751	21205	9754	3530	3015	8355	4505
	%	x	53,7	4,9	x	44,1	23,5	10,8	3,9	3,3	9,3	5
	Sitze	x	x	x	40	18	9	4	2	1	4	2
Alperstedt	Anzahl	564	372	11	1079	647	157	128	5	22	41	79
	%	x	66	3	x	60	14,6	11,9	0,5	2	3,8	7,3
Andisleben	Anzahl	480	297	13	835	225	112	453	12	13	6	14
	%	x	61,9	4,4	x	26,9	13,4	54,3	1,4	1,6	0,7	1,7
Beichlingen	Anzahl	426	248	9	715	279	194	76	22	15	76	53
	%	x	58,2	3,6	x	39	27,1	10,6	3,1	2,1	10,6	7,4
Bilzingsleben	Anzahl	599	308	16	846	577	117	62	7	28	27	28
	%	x	51,4	5,2	x	68,2	13,8	7,3	0,8	3,3	3,2	3,3
Büchel	Anzahl	202	115	17	293	137	77	42	8	5	14	10
	%	x	56,9	14,8	x	46,8	26,3	14,3	2,7	1,7	4,8	3,4
Buttstädt, Stadt	Anzahl	2066	992	116	2560	1089	361	505	232	46	217	110
	%	x	48	11,7	x	42,5	14,1	19,7	9,1	1,8	8,5	4,3
Eckstedt	Anzahl	501	300	13	850	482	149	67	19	26	38	69
	%	x	59,9	4,3	x	56,7	17,5	7,9	2,2	3,1	4,5	8,1
Ellersleben	Anzahl	212	94	6	258	159	44	11	17	3	11	13
	%	x	44,3	6,4	x	61,6	17,1	4,3	6,6	1,2	4,3	5
Elxleben (SÖM)	Anzahl	1882	1143	74	3207	1994	480	299	48	146	133	107
	%	x	60,7	6,5	x	62,2	15	9,3	1,5	4,6	4,1	3,3
Eßleben-Teutleben	Anzahl	261	189	15	515	210	103	77	19	20	54	32
	%	x	72,4	7,9	x	40,8	20	15	3,7	3,9	10,5	6,2
Frömmstedt	Anzahl	439	245	15	652	262	119	197	6	12	5	51
	%	x	55,8	6,1	x	40,2	18,3	30,2	0,9	1,8	0,8	7,8
Gangloffsömmern	Anzahl	846	428	21	1201	519	307	129	31	55	80	80
	%	x	50,6	4,9	x	43,2	25,6	10,7	2,6	4,6	6,7	6,7
Gebesee, Stadt	Anzahl	1801	858	44	2390	726	638	247	513	75	68	123
	%	x	47,6	5,1	x	30,4	26,7	10,3	21,5	3,1	2,8	5,1
Griefstedt	Anzahl	235	125	8	344	162	124	24	9	5	14	6
	%	x	53,2	6,4	x	47,1	36	7	2,6	1,5	4,1	1,7
Großbrennbach	Anzahl	642	328	15	932	460	178	105	43	42	82	22
	%	x	51,1	4,6	x	49,4	19,1	11,3	4,6	4,5	8,8	2,4
Großmölsen	Anzahl	186	144	13	393	206	71	29	8	11	34	34
	%	x	77,4	9	x	52,4	18,1	7,4	2	2,8	8,7	8,7
Großneuhausen	Anzahl	597	353	30	940	387	152	72	185	16	70	58
	%	x	59,1	8,5	x	41,2	16,2	7,7	19,7	1,7	7,4	6,2
Großrudstedt	Anzahl	1594	1005	34	2875	1757	452	224	23	59	246	114
	%	x	63	3,4	x	61,1	15,7	7,8	0,8	2,1	8,6	4
Günstedt	Anzahl	629	349	26	950	392	309	72	13	30	57	77
	%	x	55,5	7,4	x	41,3	32,5	7,6	1,4	3,2	6	8,1
Guthmannshausen	Anzahl	621	254	51	608	296	79	51	39	21	60	62
	%	x	40,9	20,1	x	48,7	13	8,4	6,4	3,5	9,9	10,2
Hardisleben	Anzahl	480	251	21	688	314	97	114	55	18	53	37
	%	x	52,3	8,4	x	45,6	14,1	16,6	8	2,6	7,7	5,4
Haßleben	Anzahl	832	411	21	1145	727	164	76	17	21	76	64
	%	x	49,4	5,1	x	63,5	14,3	6,6	1,5	1,8	6,6	5,6
Henschleben	Anzahl	308	183	12	503	199	132	27	10	6	96	33
	%	x	59,4	6,6	x	39,6	26,2	5,4	2	1,2	19,1	6,6
Herrnschwende	Anzahl	254	191	16	519	327	92	33	2	17	19	29
	%	x	75,2	8,4	x	63	17,7	6,4	0,4	3,3	3,7	5,6
Kannawurf	Anzahl	710	283	23	751	242	201	79	20	12	151	46
	%	x	39,9	8,1	x	32,2	26,8	10,5	2,7	1,6	20,1	6,1
Kindelbrück, Stadt	Anzahl	1530	551	31	1545	865	390	118	19	14	78	61
	%	x	36	5,6	x	56	25,2	7,6	1,2	0,9	5	3,9
Kleinbrennbach	Anzahl	271	216	22	556	254	98	78	27	7	52	40
	%	x	79,7	10,2	x	45,7	17,6	14	4,9	1,3	9,4	7,2
Kleinmölsen	Anzahl	271	190	12	530	237	104	69	16	21	53	30
	%	x	70,1	6,3	x	44,7	19,6	13	3	4	10	5,7
Kleinneuhausen	Anzahl	335	177	11	498	264	75	54	50	7	21	27
	%	x	52,8	6,2	x	53	15,1	10,8	10	1,4	4,2	5,4
Kölleda, Stadt	Anzahl	5240	2976	101	8369	2604	1478	937	338	190	2327	495
	%	x	56,8	3,4	x	31,1	17,7	11,2	4	2,3	27,8	5,9
Mannstedt	Anzahl	318	208	20	564	231	123	71	37	12	53	37
	%	x	65,4	9,6	x	41	21,8	12,6	6,6	2,1	9,4	6,6
Markvippach	Anzahl	457	329	12	936	271	352	81	10	25	56	141
	%	x	72	3,6	x	29	37,6	8,7	1,1	2,7	6	15,1
Nöda	Anzahl	672	456	15	1323	916	180	100	13	28	62	24
	%	x	67,9	3,3	x	69,2	13,6	7,6	1	2,1	4,7	1,8
Olbersleben	Anzahl	611	313	23	855	497	109	68	54	12	67	48
	%	x	51,2	7,3	x	58,1	12,7	8	6,3	1,4	7,8	5,6
Ollendorf	Anzahl	379	273	15	771	379	200	58	10	51	27	46
	%	x	72	5,5	x	49,2	25,9	7,5	1,3	6,6	3,5	6

6. Gemeindeergebnisse der Kreistagswahlen

Noch: 6.13 Landkreis Sömmerda

Landkreis Gemeinde	Einheit	Wahl- berechtigte	Wähler — Wahl- beteiligung	Un- gültige Stimm- zettel	Gültige Stimmen	Von den gültigen Stimmen entfielen auf						
						CDU	DIE LINKE	SPD	FDP	GRÜNE	FW	NPD
Ostramondra	Anzahl	432	286	18	788	365	120	98	22	16	114	53
	%	x	66,2	6,3	x	46,3	15,2	12,4	2,8	2	14,5	6,7
Rastenberg, Stadt	Anzahl	2247	1183	80	3264	1373	553	389	428	118	267	136
	%	x	52,6	6,8	x	42,1	16,9	11,9	13,1	3,6	8,2	4,2
Riethgen	Anzahl	209	118	7	323	135	78	33	5	15	24	33
	%	x	56,5	5,9	x	41,8	24,1	10,2	1,5	4,6	7,4	10,2
Riethordhausen	Anzahl	853	453	22	1272	454	240	74	18	36	358	92
	%	x	53,1	4,9	x	35,7	18,9	5,8	1,4	2,8	28,1	7,2
Ringleben (SÖM)	Anzahl	428	278	16	779	457	112	104	26	17	34	29
	%	x	65	5,8	x	58,7	14,4	13,4	3,3	2,2	4,4	3,7
Rudersdorf	Anzahl	269	193	17	526	263	66	75	32	5	66	19
	%	x	71,7	8,8	x	50	12,5	14,3	6,1	1	12,5	3,6
Schillingstedt	Anzahl	200	122	13	314	117	99	26	10	9	29	24
	%	x	61	10,7	x	37,3	31,5	8,3	3,2	2,9	9,2	7,6
Schloßvippach	Anzahl	1190	896	23	2593	1186	371	103	63	106	657	107
	%	x	75,3	2,6	x	45,7	14,3	4	2,4	4,1	25,3	4,1
Schwerstedt (SÖM)	Anzahl	501	203	3	574	317	86	25	67	18	41	20
	%	x	40,5	1,5	x	55,2	15	4,4	11,7	3,1	7,1	3,5
Sömmerda, Stadt	Anzahl	16383	7670	273	21712	7066	8458	2352	653	1105	992	1086
	%	x	46,8	3,6	x	32,5	39	10,8	3	5,1	4,6	5
Spröttau	Anzahl	641	371	11	1070	719	163	84	16	23	53	12
	%	x	57,9	3	x	67,2	15,2	7,9	1,5	2,1	5	1,1
Straußfurt	Anzahl	1501	753	18	2124	1037	359	123	26	49	439	91
	%	x	50,2	2,4	x	48,8	16,9	5,8	1,2	2,3	20,7	4,3
Udestedt	Anzahl	652	368	26	1021	487	215	90	26	35	81	87
	%	x	56,4	7,1	x	47,7	21,1	8,8	2,5	3,4	7,9	8,5
Vogelsberg	Anzahl	580	405	23	1135	526	212	154	27	33	151	32
	%	x	69,8	5,7	x	46,3	18,7	13,6	2,4	2,9	13,3	2,8
Walschleben	Anzahl	1449	822	28	2343	1185	628	307	37	104	40	42
	%	x	56,7	3,4	x	50,6	26,8	13,1	1,6	4,4	1,7	1,8
Weißensee, Stadt	Anzahl	2891	1630	56	4693	2531	817	662	62	128	283	210
	%	x	56,4	3,4	x	53,9	17,4	14,1	1,3	2,7	6	4,5
Werningshausen	Anzahl	556	302	16	847	489	133	43	41	25	70	46
	%	x	54,3	5,3	x	57,7	15,7	5,1	4,8	3	8,3	5,4
Witterda	Anzahl	928	595	24	1699	1199	203	99	18	64	77	39
	%	x	64,1	4	x	70,6	11,9	5,8	1,1	3,8	4,5	2,3
Wundersleben	Anzahl	582	370	14	1042	552	274	80	16	18	55	47
	%	x	63,6	3,8	x	53	26,3	7,7	1,5	1,7	5,3	4,5

6. Gemeindeergebnisse der Kreistagswahlen

6.14 Landkreis Sonneberg

Landkreis Gemeinde	Einheit	Wahl- berechtigte	Wähler — Wahl- beteiligung	Un- gültige Stimm- zettel	Gültige Stimmen	Von den gültigen Stimmen entfielen auf						
						CDU	DIE LINKE	SPD	FDP	GRÜNE	NPD	FW- SON
Landkreis Sonneberg	Anzahl	49 756	23 473	725	67 126	28 402	18 869	8 490	2 979	1 961	3 273	3 152
	%	x	47,2	3,1	x	42,3	28,1	12,6	4,4	2,9	4,9	4,7
	Sitze	x	x	x	40	17	11	5	2	1	2	2
Bachfeld	Anzahl	389	207	5	592	348	132	37	25	11	6	33
	%	x	53,2	2,4	x	58,8	22,3	6,3	4,2	1,9	1	5,6
Föritz	Anzahl	2 968	1 566	39	4 528	2 110	1 224	580	221	118	195	80
	%	x	52,8	2,5	x	46,6	27	12,8	4,9	2,6	4,3	1,8
Frankenblick	Anzahl	5 322	2 876	75	8 347	3 759	2 296	1 199	442	189	256	206
	%	x	54	2,6	x	45	27,5	14,4	5,3	2,3	3,1	2,5
Goldisthal	Anzahl	346	227	20	614	246	184	62	2	16	52	52
	%	x	65,6	8,8	x	40,1	30	10,1	0,3	2,6	8,5	8,5
Judenbach	Anzahl	2 060	1 063	46	3 020	1 591	779	313	105	65	89	78
	%	x	51,6	4,3	x	52,7	25,8	10,4	3,5	2,2	2,9	2,6
Lauscha, Stadt	Anzahl	3 136	1 429	51	4 066	987	1 253	969	69	90	526	172
	%	x	45,6	3,6	x	24,3	30,8	23,8	1,7	2,2	12,9	4,2
Neuhaus am Rennweg, Stadt	Anzahl	6 186	2 968	82	8 434	2 854	3 357	697	70	314	493	649
	%	x	48	2,8	x	33,8	39,8	8,3	0,8	3,7	5,8	7,7
Neuhaus-Schierschnitz	Anzahl	2 656	1 525	41	4 390	2 464	1 051	427	45	114	205	84
	%	x	57,4	2,7	x	56,1	23,9	9,7	1	2,6	4,7	1,9
Schalkau, Stadt	Anzahl	2 578	1 454	40	4 168	2 161	1 189	319	93	82	201	123
	%	x	56,4	2,8	x	51,8	28,5	7,7	2,2	2	4,8	3
Sonneberg, Stadt	Anzahl	20 529	8 348	266	23 821	10 192	6 383	3 379	1 404	844	1 067	552
	%	x	40,7	3,2	x	42,8	26,8	14,2	5,9	3,5	4,5	2,3
Steinach, Stadt	Anzahl	3 586	1 810	60	5 146	1 690	1 021	508	503	118	183	1 123
	%	x	50,5	3,3	x	32,8	19,8	9,9	9,8	2,3	3,6	21,8

6. Gemeindeergebnisse der Kreistagswahlen

6.15 Landkreis Unstrut-Hainich-Kreis

Landkreis Gemeinde	Einheit	Wahl- berechtigte	Wähler beteiligung	Un- gültige Stimm- zettel	Gültige Stimmen	Von den gültigen Stimmen entfielen auf							
						CDU	DIE LINKE	SPD	FDP	GRÜNE	FWG- UH	NPD	FWG Bürger- meister
Landkreis Unstrut- Hainich-Kreis	Anzahl	88 318	43 643	1 669	124 207	44 278	22 386	31 438	6 070	5 099	7 969	4 007	2 960
	%	x	49,4	3,8	x	35,6	18	25,3	4,9	4,1	6,4	3,2	2,4
	Sitze	x	x	x	46	16	8	12	2	2	3	2	1
Altengottern	Anzahl	877	498	21	1 406	641	209	301	39	24	163	21	8
	%	x	56,8	4,2	x	45,6	14,9	21,4	2,8	1,7	11,6	1,5	0,6
Anrode	Anzahl	2 693	1 585	80	4 435	2 930	445	561	60	148	154	115	22
	%	x	58,9	5	x	66,1	10	12,6	1,4	3,3	3,5	2,6	0,5
Bad Langensalza, Stadt	Anzahl	14 979	6 896	221	19 785	6 167	4 485	3 625	2 981	591	509	617	810
	%	x	46	3,2	x	31,2	22,7	18,3	15,1	3	2,6	3,1	4,1
Bad Tennstedt, Stadt	Anzahl	2 069	1 046	23	3 042	1 001	858	695	63	77	77	144	127
	%	x	50,6	2,2	x	32,9	28,2	22,8	2,1	2,5	2,5	4,7	4,2
Ballhausen	Anzahl	707	398	13	1 149	429	269	192	29	7	142	54	27
	%	x	56,3	3,3	x	37,3	23,4	16,7	2,5	0,6	12,4	4,7	2,3
Blankenburg	Anzahl	131	83	4	234	50	39	51	9	-	7	1	77
	%	x	63,4	4,8	x	21,4	21,8	16,7	3,8	-	3	0,4	32,9
Bothenheilingen	Anzahl	348	186	9	526	224	101	63	22	7	8	18	83
	%	x	53,4	4,8	x	42,6	19,2	12	4,2	1,3	1,5	3,4	15,8
Bruchstedt	Anzahl	220	207	9	591	187	139	146	5	6	17	36	55
	%	x	94,1	4,3	x	31,6	23,5	24,7	0,8	1	2,9	6,1	9,3
Dünwald	Anzahl	1 886	1 154	72	3 182	1 659	347	382	55	103	519	85	32
	%	x	61,2	6,2	x	52,1	10,9	12	1,7	3,2	16,3	2,7	1
Flarchheim	Anzahl	366	193	6	552	248	98	96	24	21	30	28	7
	%	x	52,7	3,1	x	44,9	17,8	17,4	4,3	3,8	5,4	5,1	1,3
Großengottern	Anzahl	1 833	928	35	2 612	759	203	479	207	69	770	107	18
	%	x	50,6	3,8	x	29,1	7,8	18,3	7,9	2,6	29,5	4,1	0,7
Großvargula	Anzahl	638	292	11	834	390	190	124	18	39	16	33	24
	%	x	45,8	3,8	x	46,8	22,8	14,9	2,2	4,7	1,9	4	2,9
Haussömmern	Anzahl	196	136	13	367	103	92	58	16	10	27	33	28
	%	x	69,4	9,6	x	28,1	25,1	15,8	4,4	2,7	7,4	9	7,6
Herbsleben	Anzahl	2 470	1 375	71	3 844	1 808	1 014	313	69	49	416	144	31
	%	x	55,7	5,2	x	47	26,4	8,1	1,8	1,3	10,8	3,7	0,8
Heroldshausen	Anzahl	177	119	15	306	114	39	85	26	17	16	9	-
	%	x	67,2	12,6	x	37,3	12,7	27,8	8,5	5,6	5,2	2,9	-
Hornsömmern	Anzahl	132	93	5	260	87	71	41	2	4	33	12	10
	%	x	70,5	5,4	x	33,5	27,3	15,8	0,8	1,5	12,7	4,6	3,8
Issersheilingen	Anzahl	114	84	1	249	93	52	25	1	-	6	9	63
	%	x	73,7	1,2	x	37,3	20,9	10	0,4	-	2,4	3,6	25,3
Kammerforst	Anzahl	700	354	15	1 000	332	153	353	38	34	45	36	9
	%	x	50,6	4,2	x	33,2	15,3	35,3	3,8	3,4	4,5	3,6	0,9
Kirchheilingen	Anzahl	683	413	16	1 062	364	206	199	48	41	30	50	124
	%	x	60,5	3,9	x	34,3	19,4	18,7	4,5	3,9	2,8	4,7	11,7
Kleinwelsbach	Anzahl	110	88	5	249	68	71	46	15	3	-	12	34
	%	x	80	5,7	x	27,3	28,5	18,5	6	1,2	-	4,8	13,7
Klettstedt	Anzahl	188	132	12	358	98	46	106	12	15	3	18	60
	%	x	70,2	9,1	x	27,4	12,8	29,6	3,4	4,2	0,8	5	16,8
Körner	Anzahl	1 460	814	35	2 307	603	259	1 022	35	71	119	187	11
	%	x	55,8	4,3	x	26,1	11,2	44,3	1,5	3,1	5,2	8,1	0,5
Kutzleben	Anzahl	538	270	9	762	347	94	72	6	17	152	22	52
	%	x	50,2	3,3	x	45,5	12,3	9,4	0,8	2,2	19,9	2,9	6,8
Marolterode	Anzahl	297	211	19	566	103	121	265	10	-	1	42	24
	%	x	71	9	x	18,2	21,4	46,8	1,8	-	0,2	7,4	4,2
Menteroda	Anzahl	1 785	1 080	50	2 988	569	359	1 771	39	84	67	78	21
	%	x	60,5	4,6	x	19	12	59,3	1,3	2,8	2,2	2,6	0,7
Mittelsömmern	Anzahl	194	122	6	346	83	107	52	7	8	38	3	48
	%	x	62,9	4,9	x	24	30,9	15	2	2,3	11	0,9	13,9
Mühlhausen/Thüringen, Stadt	Anzahl	28 179	11 477	360	32 980	8 373	7 419	10 904	1 286	2 469	1 195	1 006	328
	%	x	40,7	3,1	x	25,4	22,5	33,1	3,9	7,5	3,6	3,1	1
Mülverstedt	Anzahl	580	317	14	903	343	130	332	46	14	18	13	7
	%	x	54,7	4,4	x	38	14,4	36,8	5,1	1,6	2	1,4	0,8
Neunheilingen	Anzahl	392	235	6	681	173	83	106	8	9	20	29	253
	%	x	59,9	2,6	x	25,4	12,2	15,6	1,2	1,3	2,9	4,3	37,2
Obermehler	Anzahl	741	341	17	964	390	176	275	27	21	22	47	6
	%	x	46	5	x	40,5	18,3	28,5	2,8	2,2	2,3	4,9	0,6
Oppershausen	Anzahl	259	223	10	635	271	196	83	18	6	34	27	-
	%	x	86,1	4,5	x	42,7	30,9	13,1	2,8	0,9	5,4	4,3	-
Rodeberg	Anzahl	1 708	1 082	35	3 113	2 148	189	256	53	119	288	55	5
	%	x	63,3	3,2	x	69	6,1	8,2	1,7	3,8	9,3	1,8	0,2
Schlothheim, Stadt	Anzahl	3 198	1 542	79	4 326	1 628	709	1 526	119	68	47	179	50
	%	x	48,2	5,1	x	37,6	16,4	35,3	2,8	1,6	1,1	4,1	1,2
Schönstedt	Anzahl	1 144	617	14	1 797	1 052	233	290	63	36	54	37	32
	%	x	53,9	2,3	x	58,5	13	16,1	3,5	2	3	2,1	1,8
Südeichsfeld	Anzahl	5 816	3 284	80	9 540	5 633	622	1 078	117	198	1 761	106	25
	%	x	56,5	2,4	x	59	6,5	11,3	1,2	2,1	18,5	1,1	0,3
Sundhausen	Anzahl	325	204	7	587	186	146	97	20	9	33	19	77
	%	x	62,8	3,4	x	31,7	24,9	16,5	3,4	1,5	5,6	3,2	13,1
Tottleben	Anzahl	123	96	7	263	61	30	32	2	6	4	7	121
	%	x	78	7,3	x	23,2	11,4	12,2	0,8	2,3	1,5	2,7	46
Unstruttal	Anzahl	2 794	1 713	77	4 877	1 239	718	2 121	132	243	167	211	46
	%	x	61,3	4,5	x	25,4	14,7	43,5	2,7	5	3,4	4,3	0,9
Urleben	Anzahl	354	215	12	605	148	150	102	7	9	58	16	115
	%	x	60,7	5,6	x	24,5	24,8	16,9	1,2	1,5	9,6	2,6	19
Vogtei	Anzahl	3 793	1 855	106	5 138	1 492	849	1 904	227	267	172	180	47
	%	x	48,9	5,7	x	29	16,5	37,1	4,4	5,2	3,3	3,5	0,9
Weberstedt	Anzahl	482	329	7	951	442	77	317	41	22	16	24	12
	%	x	68,3	2,1	x	46,5	8,1	33,3	4,3	2,3	1,7	2,5	1,3
Weinbergen	Anzahl	2 639	1 356	62	3 835	1 242	580	904	68	158	715	137	31
	%	x	51,4	4,6	x	32,4	15,1	23,6	1,8	4,1	18,6	3,6	0,8

6. Gemeindeergebnisse der Kreistagswahlen

6.16 Landkreis Wartburgkreis

Landkreis Gemeinde	Einheit	Wahl- berechtigte	Wähler — Wahl- beteiligung	Un- gültige Stimm- zettel	Gültige Stimmen	Von den gültigen Stimmen entfielen auf							
						CDU	DIE LINKE	SPD	FDP	GRÜNE	Freie Wähler	NPD	LAD
Landkreis Wartburgkreis	Anzahl	107 421	58 468	2 185	166 016	66 178	31 468	28 589	3 023	5 680	18 444	9 767	2 867
	%	x	54,4	3,7	x	39,9	19	17,2	1,8	3,4	11,1	5,9	1,7
	Sitze	x	x	x	50	20	9	9	1	2	5	3	1
Bad Liebenstein, Stadt	Anzahl	6 927	3 099	65	8 961	3 756	2 023	1 745	147	401	294	506	89
	%	x	44,7	2,1	x	41,9	22,6	19,5	1,6	4,5	3,3	5,6	1
Bad Salzungen, Stadt	Anzahl	13 131	6 048	178	17 269	4 139	4 418	1 796	482	614	4 192	1 467	161
	%	x	46,1	2,9	x	24	25,6	10,4	2,8	3,6	24,3	8,5	0,9
Barchfeld-Immelborn	Anzahl	4 055	2 088	80	5 968	2 156	1 594	1 022	141	168	385	399	103
	%	x	51,5	3,8	x	36,1	26,7	17,1	2,4	2,8	6,5	6,7	1,7
Berka v. d. Hainich	Anzahl	644	337	6	983	464	162	181	26	44	47	47	12
	%	x	52,3	1,8	x	47,2	16,5	18,4	2,6	4,5	4,8	4,8	1,2
Berka/Werra, Stadt	Anzahl	3 659	1 940	84	5 463	1 685	821	571	57	129	1 818	282	100
	%	x	53	4,3	x	30,8	15	10,5	1	2,4	33,3	5,2	1,8
Bischofroda	Anzahl	554	308	17	864	361	149	146	60	21	65	59	3
	%	x	55,6	5,5	x	41,8	17,2	16,9	6,9	2,4	7,5	6,8	0,3
Brunnhartshausen	Anzahl	316	219	22	578	403	23	73	4	8	29	29	9
	%	x	69,3	10	x	69,7	4	12,6	0,7	1,4	5	5	1,6
Buttlar	Anzahl	1 087	802	26	2 294	1 627	81	93	25	256	151	53	8
	%	x	73,8	3,2	x	70,9	3,5	4,1	1,1	11,2	6,6	2,3	0,3
Creuzburg, Stadt	Anzahl	2 038	1 187	44	3 350	1 318	505	828	82	85	316	185	31
	%	x	58,2	3,7	x	39,3	15,1	24,7	2,4	2,5	9,4	5,5	0,9
Dankmarshausen	Anzahl	855	513	19	1 458	598	156	131	7	42	464	48	12
	%	x	60	3,7	x	41	10,7	9	0,5	2,9	31,8	3,3	0,8
Dermbach	Anzahl	2 577	1 348	58	3 848	2 375	450	438	26	94	193	254	18
	%	x	52,3	4,3	x	61,7	11,7	11,4	0,7	2,4	5	6,6	0,5
Diedorf/Rhön	Anzahl	319	163	8	458	226	77	50	14	16	27	42	6
	%	x	51,1	4,9	x	49,3	16,8	10,9	3,1	3,5	5,9	9,2	1,3
Dippach	Anzahl	932	477	20	1 347	333	451	314	10	20	133	72	14
	%	x	51,2	4,2	x	24,7	33,5	23,3	0,7	1,5	9,9	5,3	1
Ebenshausen	Anzahl	241	165	7	452	101	73	85	120	31	14	16	12
	%	x	68,5	4,2	x	22,3	16,2	18,8	26,5	6,9	3,1	3,5	2,7
Empfertshausen	Anzahl	499	293	6	853	386	98	131	12	7	157	59	3
	%	x	58,7	2	x	45,3	11,5	15,4	1,4	0,8	18,4	6,9	0,4
Ettenhausen a.d. Suhl	Anzahl	336	187	8	523	216	166	49	4	28	19	41	-
	%	x	55,7	4,3	x	41,3	31,7	9,4	0,8	5,4	3,6	7,8	-
Frankenroda	Anzahl	279	148	4	425	160	65	97	16	37	22	21	7
	%	x	53	2,7	x	37,6	15,3	22,8	3,8	8,7	5,2	4,9	1,6
Frauensee	Anzahl	753	403	14	1 134	426	161	190	20	51	200	73	13
	%	x	53,5	3,5	x	37,6	14,2	16,8	1,8	4,5	17,6	6,4	1,1
Geisa, Stadt	Anzahl	3 820	2 428	91	6 944	5 708	365	308	38	165	96	232	32
	%	x	63,6	3,7	x	82,2	5,3	4,4	0,5	2,4	1,4	3,3	0,5
Gerstengrund	Anzahl	55	51	-	153	141	-	5	3	1	-	3	-
	%	x	92,7	-	x	92,2	-	3,3	2	0,7	-	2	-
Gerstungen	Anzahl	4 870	2 669	112	7 557	2 494	1 318	1 360	220	274	396	445	1 050
	%	x	54,8	4,2	x	33	17,4	18	2,9	3,6	5,2	5,9	13,9
Großensee	Anzahl	154	119	4	338	170	34	40	6	11	59	16	2
	%	x	77,3	3,4	x	50,3	10,1	11,8	1,8	3,3	17,5	4,7	0,6
Hallungen	Anzahl	179	129	6	358	168	48	39	33	24	21	24	1
	%	x	72,1	4,7	x	46,9	13,4	10,9	9,2	6,7	5,9	6,7	0,3
Hörselberg-Hainich	Anzahl	5 263	2 809	123	7 914	3 874	1 511	1 210	120	307	319	465	108
	%	x	53,4	4,4	x	49	19,1	15,3	1,5	3,9	4	5,9	1,4
Ifta	Anzahl	951	585	37	1 613	593	292	277	127	54	188	72	10
	%	x	61,5	6,3	x	36,8	18,1	17,2	7,9	3,3	11,7	4,5	0,6
Kaltenordheim, Stadt	Anzahl	2 811	1 818	66	5 219	2 375	816	517	55	137	1 072	211	36
	%	x	64,7	3,6	x	45,5	15,6	9,9	1,1	2,6	20,5	4	0,7
Krauthausen	Anzahl	1 363	875	35	2 421	953	508	528	26	70	144	150	42
	%	x	64,2	4	x	39,4	21	21,8	1,1	2,9	5,9	6,2	1,7
Krayenberggemeinde	Anzahl	4 544	2 747	141	7 700	2 685	1 726	1 906	126	210	542	415	90
	%	x	60,5	5,1	x	34,9	22,4	24,8	1,6	2,7	7	5,4	1,2
Lauterbach	Anzahl	552	315	10	901	381	145	206	43	38	41	43	4
	%	x	57,1	3,2	x	42,3	16,1	22,9	4,8	4,2	4,6	4,8	0,4
Leimbach	Anzahl	1 496	878	30	2 399	636	627	254	22	54	572	203	31
	%	x	58,7	3,4	x	26,5	26,1	10,6	0,9	2,3	23,8	8,5	1,3
Marksuhl	Anzahl	2 467	1 259	63	3 544	1 130	781	515	43	162	613	226	74
	%	x	51	5	x	31,9	22	14,5	1,2	4,6	17,3	6,4	2,1
Mihla	Anzahl	1 877	1 064	32	3 061	700	429	913	120	73	688	128	10
	%	x	56,7	3	x	22,9	14	29,8	3,9	2,4	22,5	4,2	0,3
Moorgrund	Anzahl	2 916	1 565	32	4 563	2 320	873	720	105	112	206	192	35
	%	x	53,7	2	x	50,8	19,1	15,8	2,3	2,5	4,5	4,2	0,8
Nazza	Anzahl	481	273	17	752	264	122	166	67	28	48	43	14
	%	x	56,8	6,2	x	35,1	16,2	22,1	8,9	3,7	6,4	5,7	1,9
Neidhartshausen	Anzahl	285	174	5	502	246	74	69	7	18	52	33	3
	%	x	61,1	2,9	x	49	14,7	13,7	1,4	3,6	10,4	6,6	0,6
Oechsen	Anzahl	549	297	19	822	309	115	133	9	148	51	44	13
	%	x	54,1	6,4	x	37,6	14	16,2	1,1	18	6,2	5,4	1,6

6. Gemeindeergebnisse der Kreistagswahlen

Noch: 6.16 Landkreis Wartburgkreis

Landkreis Gemeinde	Einheit	Wahl- berechtigte	Wähler — Wahl- beteiligung	Un- gültige Stimm- zettel	Gültige Stimmen	Von den gültigen Stimmen entfielen auf							
						CDU	DIE LINKE	SPD	FDP	GRÜNE	Freie Wähler	NPD	LAD
Ruhla, Stadt	Anzahl	5068	2795	78	8051	2555	1838	2412	115	301	237	432	161
	%	x	55,1	2,8	x	31,7	22,8	30	1,4	3,7	2,9	5,4	2
Schleid	Anzahl	855	592	14	1691	1471	53	37	8	31	29	58	4
	%	x	69,2	2,4	x	87	3,1	2,2	0,5	1,8	1,7	3,4	0,2
Seebach	Anzahl	1739	1015	35	2886	1254	698	494	37	182	76	115	30
	%	x	58,4	3,4	x	43,5	24,2	17,1	1,3	6,3	2,6	4	1
Stadtlengsfeld, Stadt	Anzahl	2083	879	58	2424	959	534	435	35	96	179	172	14
	%	x	42,2	6,6	x	39,6	22	17,9	1,4	4	7,4	7,1	0,6
Tiefenort	Anzahl	3361	1924	65	5524	2455	1148	693	65	143	602	351	67
	%	x	57,2	3,4	x	44,4	20,8	12,5	1,2	2,6	10,9	6,4	1,2
Treffurt, Stadt	Anzahl	4509	2439	104	6918	2030	1192	1107	95	169	2004	249	72
	%	x	54,1	4,3	x	29,3	17,2	16	1,4	2,4	29	3,6	1
Untereibach	Anzahl	3043	1770	66	4994	1837	959	1624	34	113	169	224	34
	%	x	58,2	3,7	x	36,8	19,2	32,5	0,7	2,3	3,4	4,5	0,7
Urnshausen	Anzahl	631	382	11	1070	418	211	106	20	21	31	254	9
	%	x	60,5	2,9	x	39,1	19,7	9,9	1,9	2	2,9	23,7	0,8
Vacha, Stadt	Anzahl	4603	2555	82	7317	2943	1191	1610	57	182	868	427	39
	%	x	55,5	3,2	x	40,2	16,3	22	0,8	2,5	11,9	5,8	0,5
Weilar	Anzahl	736	390	21	1091	488	187	157	21	34	86	103	15
	%	x	53	5,4	x	44,7	17,1	14,4	1,9	3,1	7,9	9,4	1,4
Wiesenthal	Anzahl	656	394	30	1083	492	173	161	10	33	54	154	6
	%	x	60,1	7,6	x	45,4	16	14,9	0,9	3	5	14,2	0,6
Wolfsburg-Unkeroda	Anzahl	589	460	14	1251	470	306	175	19	45	152	44	40
	%	x	78,1	3	x	37,6	24,5	14	1,5	3,6	12,2	3,5	3,2
Wutha-Farnroda	Anzahl	5335	2862	107	8074	2472	1690	2390	74	389	279	569	211
	%	x	53,6	3,7	x	30,6	20,9	29,6	0,9	4,8	3,5	7	2,6
Zella/Rhön	Anzahl	378	231	11	653	457	31	82	10	3	44	17	9
	%	x	61,1	4,8	x	70	4,7	12,6	1,5	0,5	6,7	2,6	1,4

6. Gemeindeergebnisse der Kreistagswahlen

6.17 Landkreis Weimarer Land

Landkreis Gemeinde	Einheit	Wahl- berechtigte	Wähler — Wahl- beteiligung	Un- gültige Stimm- zettel	Gültige Stimmen	Von den gültigen Stimmen entfielen auf										KV d. Bür- gerini- tiativen WL
						CDU	DIE LINKE	SPD	FDP	GRÜNE	FWW	AfD	NPD	PI- RATEN		
Landkreis Weimarer Land	Anzahl	68 668	38 624	1 715	109 351	39 162	17 538	15 154	3 846	4 974	16 111	5 025	3 320	1 427	2 794	
	%	x	56,2	4,4	x	35,8	16	13,9	3,5	4,5	14,7	4,6	3	1,3	2,6	
	Sitze	x	x	x	46	17	7	6	2	2	7	2	1	1	1	
Apolda, Stadt	Anzahl	18 585	8 046	326	22 792	6 880	3 793	3 804	1 476	736	4 364	776	519	291	153	
	%	x	43,3	4,1	x	30,2	16,6	16,7	6,5	3,2	19,1	3,4	2,3	1,3	0,7	
Bad Berka, Stadt	Anzahl	6 185	3 429	125	9 775	3 226	1 810	1 093	222	669	840	363	231	127	1 194	
	%	x	55,4	3,6	x	33	18,5	11,2	2,3	6,8	8,6	3,7	2,4	1,3	12,2	
Bad Sulza, Stadt	Anzahl	4 133	2 410	101	6 869	2 833	820	1 552	158	123	929	176	198	49	31	
	%	x	58,3	4,2	x	41,2	11,9	22,6	2,3	1,8	13,5	2,6	2,9	0,7	0,5	
Ballstedt	Anzahl	265	190	25	491	126	164	47	3	15	97	20	13	1	5	
	%	x	71,7	13,2	x	25,7	33,4	9,6	0,6	3,1	19,8	4,1	2,6	0,2	1	
Bechstedtstraß	Anzahl	226	166	5	474	117	64	53	3	44	159	18	4	8	4	
	%	x	73,5	3	x	24,7	13,5	11,2	0,6	9,3	33,5	3,8	0,8	1,7	0,8	
Berlstedt	Anzahl	1 482	797	28	2 297	568	371	217	30	64	715	152	106	36	38	
	%	x	53,8	3,5	x	24,7	16,2	9,4	1,3	2,8	31,1	6,6	4,6	1,6	1,7	
Blankenhain, Stadt	Anzahl	5 454	2 916	119	8 332	2 658	1 911	1 281	122	430	517	377	449	103	484	
	%	x	53,5	4,1	x	31,9	22,9	15,4	1,5	5,2	6,2	4,5	5,4	1,2	5,8	
Buchfart	Anzahl	138	110	5	312	151	25	55	3	7	15	20	12	11	13	
	%	x	79,7	4,5	x	48,4	8	17,6	1	2,2	4,8	6,4	3,8	3,5	4,2	
Buttelstedt, Stadt	Anzahl	1 076	594	31	1 673	702	295	191	12	136	131	72	81	41	12	
	%	x	55,2	5,2	x	42	17,6	11,4	0,7	8,1	7,8	4,3	4,8	2,5	0,7	
Daasdorf a. Berge	Anzahl	221	147	6	423	167	86	62	3	16	40	16	24	9	-	
	%	x	66,5	4,1	x	39,5	20,3	14,7	0,7	3,8	9,5	3,8	5,7	2,1	-	
Döbritschen	Anzahl	171	123	18	315	74	69	48	2	27	17	31	33	5	9	
	%	x	71,9	14,6	x	23,5	21,9	15,2	0,6	8,6	5,4	9,8	10,5	1,6	2,9	
Eberstedt	Anzahl	178	147	6	421	298	25	24	10	3	24	25	8	1	3	
	%	x	82,6	4,1	x	70,8	5,9	5,7	2,4	0,7	5,7	5,9	1,9	0,2	0,7	
Ettersburg	Anzahl	522	290	14	816	277	164	79	19	84	123	38	16	2	14	
	%	x	55,6	4,8	x	33,9	20,1	9,7	2,3	10,3	15,1	4,7	2	0,2	1,7	
Frankendorf	Anzahl	141	96	13	248	89	25	32	15	20	30	13	21	-	3	
	%	x	68,1	13,5	x	35,9	10,1	12,9	6	8,1	12,1	5,2	8,5	-	1,2	
Großheringen	Anzahl	552	383	4	1 129	833	96	80	23	22	28	26	15	4	2	
	%	x	69,4	1	x	73,8	8,5	7,1	2	1,9	2,5	2,3	1,3	0,4	0,2	
Großobringen	Anzahl	701	422	29	1 093	454	203	198	20	12	82	65	2	22	35	
	%	x	60,2	6,9	x	41,5	18,6	18,1	1,8	1,1	7,5	5,9	0,2	2	3,2	
Großschwabhausen	Anzahl	806	594	19	1 715	627	167	178	31	87	397	140	45	16	27	
	%	x	73,7	3,2	x	36,6	9,7	10,4	1,8	5,1	23,1	8,2	2,6	0,9	1,6	
Hammerstedt	Anzahl	134	95	4	272	148	38	20	1	21	32	8	-	3	1	
	%	x	70,9	4,2	x	54,4	14	7,4	0,4	7,7	11,8	2,9	-	1,1	0,4	
Heichelheim	Anzahl	249	189	7	539	204	113	54	4	28	80	22	4	22	8	
	%	x	75,9	3,7	x	37,8	21	10	0,7	5,2	14,8	4,1	0,7	4,1	1,5	
Hetschburg	Anzahl	197	127	12	340	106	70	55	13	24	18	11	11	11	21	
	%	x	64,5	9,4	x	31,2	20,6	16,2	3,8	7,1	5,3	3,2	3,2	3,2	6,2	
Hohenfelden	Anzahl	292	208	9	583	244	110	75	20	55	12	24	24	5	14	
	%	x	71,2	4,3	x	41,9	18,9	12,9	3,4	9,4	2,1	4,1	4,1	0,9	2,4	
Hopfgarten	Anzahl	577	346	12	985	210	77	234	9	46	322	33	28	22	4	
	%	x	60	3,5	x	21,3	7,8	23,8	0,9	4,7	32,7	3,4	2,8	2,2	0,4	
Ilmtal-Weinstraße	Anzahl	3 900	2 686	124	7 630	2 748	751	902	419	227	2 072	216	191	58	46	
	%	x	68,9	4,6	x	36	9,8	11,8	5,5	3	27,2	2,8	2,5	0,8	0,6	
Isseroda	Anzahl	444	273	19	745	242	150	114	13	50	115	23	19	5	14	
	%	x	61,5	7	x	32,5	20,1	15,3	1,7	6,7	15,4	3,1	2,6	0,7	1,9	
Kapellendorf	Anzahl	337	234	10	666	190	107	114	10	77	91	51	5	11	10	
	%	x	69,4	4,3	x	28,5	16,1	17,1	1,5	11,6	13,7	7,7	0,8	1,7	1,5	
Kiliansroda	Anzahl	180	127	5	362	137	72	62	15	18	6	36	6	-	10	
	%	x	70,6	3,9	x	37,8	19,9	17,1	4,1	5	1,7	9,9	1,7	-	2,8	
Kleinobringen	Anzahl	254	179	12	499	202	88	69	13	28	32	19	16	21	11	
	%	x	70,5	6,7	x	40,5	17,6	13,8	2,6	5,6	6,4	3,8	3,2	4,2	2,2	
Kleinschwabhausen	Anzahl	178	131	7	372	157	66	57	4	9	34	32	3	5	5	
	%	x	73,6	5,3	x	42,2	17,7	15,3	1,1	2,4	9,1	8,6	0,8	1,3	1,3	
Klettbach	Anzahl	1 047	764	38	2 175	778	384	270	58	133	282	160	59	23	28	
	%	x	73	5	x	35,8	17,7	12,4	2,7	6,1	13	7,4	2,7	1,1	1,3	
Ködderitzsch	Anzahl	96	85	2	241	141	19	10	12	6	41	5	1	-	6	
	%	x	88,5	2,4	x	58,5	7,9	4,1	5	2,5	17	2,1	0,4	-	2,5	
Kranichfeld, Stadt	Anzahl	2 928	1 544	47	4 435	1 795	831	552	329	224	139	261	102	57	145	
	%	x	52,7	3	x	40,5	18,7	12,4	7,4	5,1	3,1	5,9	2,3	1,3	3,3	
Krautheim	Anzahl	503	239	20	655	289	81	73	9	42	92	35	24	-	10	
	%	x	47,5	8,4	x	44,1	12,4	11,1	1,4	6,4	14	5,3	3,7	-	1,5	
Kromsdorf	Anzahl	1 224	757	40	2 101	776	386	342	44	175	143	83	68	37	47	
	%	x	61,8	5,3	x	36,9	18,4	16,3	2,1	8,3	6,8	4	3,2	1,8	2,2	
Lehnstedt	Anzahl	280	187	10	524	190	56	52	6	15	40	87	53	19	6	
	%	x	66,8	5,3	x	36,3	10,7	9,9	1,1	2,9	7,6	16,6	10,1	3,6	1,1	

6. Gemeindeergebnisse der Kreistagswahlen

Noch: 6.17 Landkreis Weimarer Land

Landkreis Gemeinde	Einheit	Wahl- berechtigte	Wähler — Wahl- beteiligung	Un- gültige Stimm- zettel	Gültige Stimmen	Von den gültigen Stimmen entfielen auf										KV d. Bür- gerini- tiativen WL
						CDU	DIE LINKE	SPD	FDP	GRÜNE	FWW	AfD	NPD	PI- RATEN		
Leuenthal	Anzahl	225	143	12	390	163	68	59	6	36	38	4	6	9	1	
	%	x	63,6	8,4	x	41,8	17,4	15,1	1,5	9,2	9,7	1	1,5	2,3	0,3	
Magdala, Stadt	Anzahl	1620	934	48	2610	1007	438	304	126	113	158	264	93	48	59	
	%	x	57,7	5,1	x	38,6	16,8	11,6	4,8	4,3	6,1	10,1	3,6	1,8	2,3	
Mechelroda	Anzahl	217	154	19	403	114	59	31	6	25	9	113	17	15	14	
	%	x	71	12,3	x	28,3	14,6	7,7	1,5	6,2	2,2	28	4,2	3,7	3,5	
Mellingen	Anzahl	1103	685	29	1956	1260	189	157	19	73	35	134	40	24	25	
	%	x	62,1	4,2	x	64,4	9,7	8	1	3,7	1,8	6,9	2	1,2	1,3	
Mönchenholzhausen	Anzahl	1284	802	36	2265	615	515	276	36	77	459	123	83	34	47	
	%	x	62,5	4,5	x	27,2	22,7	12,2	1,6	3,4	20,3	5,4	3,7	1,5	2,1	
Nauendorf	Anzahl	253	164	4	479	161	69	56	2	69	39	37	24	8	14	
	%	x	64,8	2,4	x	33,6	14,4	11,7	0,4	14,4	8,1	7,7	5	1,7	2,9	
Neumark, Stadt	Anzahl	402	273	28	724	230	117	57	13	101	114	52	20	9	11	
	%	x	67,9	10,3	x	31,8	16,2	7,9	1,8	14	15,7	7,2	2,8	1,2	1,5	
Niedertrebra	Anzahl	665	403	16	1149	440	122	163	79	34	258	36	13	1	3	
	%	x	60,6	4	x	38,3	10,6	14,2	6,9	3	22,5	3,1	1,1	0,1	0,3	
Niederzimmern	Anzahl	836	472	22	1337	650	182	124	19	68	96	94	74	11	19	
	%	x	56,5	4,7	x	48,6	13,6	9,3	1,4	5,1	7,2	7	5,5	0,8	1,4	
Nohra (AP)	Anzahl	1358	887	39	2514	1053	465	344	43	118	192	100	102	58	39	
	%	x	65,3	4,4	x	41,9	18,5	13,7	1,7	4,7	7,6	4	4,1	2,3	1,6	
Obertrebra	Anzahl	225	134	7	377	163	35	54	28	1	59	25	3	5	4	
	%	x	59,6	5,2	x	43,2	9,3	14,3	7,4	0,3	15,6	6,6	0,8	1,3	1,1	
Oettern	Anzahl	119	93	3	254	92	40	23	6	34	9	18	24	8	-	
	%	x	78,2	3,2	x	36,2	15,7	9,1	2,4	13,4	3,5	7,1	9,4	3,1	-	
Ottstedt a. Berge	Anzahl	202	153	1	451	153	105	63	23	27	34	23	4	10	9	
	%	x	75,7	0,7	x	33,9	23,3	14	5,1	6	7,5	5,1	0,9	2,2	2	
Ramsla	Anzahl	257	195	6	562	327	55	27	4	14	63	28	24	11	9	
	%	x	75,9	3,1	x	58,2	9,8	4,8	0,7	2,5	11,2	5	4,3	2	1,6	
Rannstedt	Anzahl	156	92	3	264	98	24	71	8	7	19	19	12	3	3	
	%	x	59	3,3	x	37,1	9,1	26,9	3	2,7	7,2	7,2	4,5	1,1	1,1	
Rittersdorf	Anzahl	209	135	4	391	123	63	24	41	56	15	26	24	4	15	
	%	x	64,6	3	x	31,5	16,1	6,1	10,5	14,3	3,8	6,6	6,1	1	3,8	
Rohrbach (AP)	Anzahl	183	97	3	278	164	30	13	4	15	42	3	2	-	5	
	%	x	53	3,1	x	59	10,8	4,7	1,4	5,4	15,1	1,1	0,7	-	1,8	
Saaleplatte	Anzahl	2309	1440	72	4066	918	428	487	115	91	1777	127	69	34	20	
	%	x	62,4	5	x	22,6	10,5	12	2,8	2,2	43,7	3,1	1,7	0,8	0,5	
Sachsenhausen	Anzahl	308	218	9	621	380	59	45	6	43	28	34	7	12	7	
	%	x	70,8	4,1	x	61,2	9,5	7,2	1	6,9	4,5	5,5	1,1	1,9	1,1	
Schmiedehausen	Anzahl	342	187	27	470	171	60	101	7	7	62	40	17	5	-	
	%	x	54,7	14,4	x	36,4	12,8	21,5	1,5	1,5	13,2	8,5	3,6	1,1	-	
Schwerstedt (AP)	Anzahl	286	183	16	499	188	87	71	16	9	72	26	9	10	11	
	%	x	64	8,7	x	37,7	17,4	14,2	3,2	1,8	14,4	5,2	1,8	2	2,2	
Tonndorf	Anzahl	522	415	8	1201	607	226	89	20	107	37	43	41	11	20	
	%	x	79,5	1,9	x	50,5	18,8	7,4	1,7	8,9	3,1	3,6	3,4	0,9	1,7	
Troistedt	Anzahl	161	123	2	363	113	34	43	11	28	31	19	74	7	3	
	%	x	76,4	1,6	x	31,1	9,4	11,8	3	7,7	8,5	5,2	20,4	1,9	0,8	
Umpferstedt	Anzahl	483	317	17	885	496	114	99	9	20	39	37	56	8	7	
	%	x	65,6	5,4	x	56	12,9	11,2	1	2,3	4,4	4,2	6,3	0,9	0,8	
Vippachedelhausen	Anzahl	482	296	13	831	214	195	97	9	36	158	36	57	21	8	
	%	x	61,4	4,4	x	25,8	23,5	11,7	1,1	4,3	19	4,3	6,9	2,5	1	
Vollersroda	Anzahl	171	139	5	398	144	70	60	11	18	17	49	6	20	3	
	%	x	81,3	3,6	x	36,2	17,6	15,1	2,8	4,5	4,3	12,3	1,5	5	0,8	
Wiegendorf	Anzahl	263	200	11	567	242	108	65	26	23	27	48	11	4	13	
	%	x	76	5,5	x	42,7	19	11,5	4,6	4,1	4,8	8,5	1,9	0,7	2,3	
Wohlsborn	Anzahl	371	259	3	747	239	94	102	22	51	165	33	17	12	12	
	%	x	69,8	1,2	x	32	12,6	13,7	2,9	6,8	22,1	4,4	2,3	1,6	1,6	

7. Gemeinderegister

A

Abtsbessingen 43
Ahlstädt 40
Albersdorf 46
Alkersleben 11
Allendorf 51
Alperstedt 54
Altenberga 46
Altenbeuthen 51
Altenburg, Stadt 33
Altenfeld 41
Altengottern 57
Altersbach 52
Altkirchen 33
Am Ohmberg 34
Amt Wachsenburg 41
Andisleben 54
Angelroda 41
Anrode 57
Apolda, Stadt 60
Arenshausen 34
Arnstadt, Stadt 41
Artern/Unstrut, Stadt 43
Asbach-Sickenberg 34
Aschenhausen 52
Auengrund 40
Auma-Weidatal, Stadt 38

B

Bachfeld 56
Bad Berka, Stadt 60
Bad Blankenburg, Stadt 51
Bad Colberg-Heldburg, Stadt 40
Bad Frankenhausen/Kyffhäuser, Stadt 43
Bad Klosterlausnitz 46
Bad Köstritz, Stadt 38
Bad Langensalza, Stadt 57
Bad Liebenstein, Stadt 58
Bad Lobenstein, Stadt 49
Bad Salungen, Stadt 58
Bad Sulza, Stadt 60
Bad Tennstedt, Stadt 57
Ballhausen 57
Ballstädt 36
Ballstedt 60
Barchfeld-Immelborn 58
Bechstedt 51
Bechstedtstraß 60
Beichlingen 54
Beinerstadt 40
Bellstedt 43
Belrieth 52
Benshausen 52
Berga/Elster, Stadt 38
Berka v. d. Hainich 58
Berka/Werra, Stadt 58
Berlingerode 34
Berlstedt 60
Bermbach 52
Bernterode (bei Heilbad Heiligenstadt) 34
Bethenhausen 38
Bibra (SHK) 46
Bienstädt 36
Bilzingsleben 54
Birkenfelde 34
Birkenhügel 49
Birx 52

Bischofrod 40
Bischofroda 58
Blankenberg 49
Blankenburg 57
Blankenhain, Stadt 60
Blankenstein 49
Bleicherode, Stadt 45
Bobeck 46
Bocka 38
Bodelwitz 49
Bodenrode-Westhausen 34
Böhlen 41
Bollberg 46
Bornhagen 34
Borxleben 43
Bösleben-Wüllersleben 41
Bothenheilingen 57
Brahmenau 38
Braunichswalde 38
Brehme 34
Breitenworbis 34
Breitungen/Werra 52
Bremsnitz 46
Bretleben 43
Brotterode-Trusetal, Stadt 52
Bruchstedt 57
Brüheim 36
Brünn/Thür. Wald 40
Brunnhartshausen 58
Bucha (SHK) 46
Bucha (SOK) 49
Büchel 54
Buchfart 60
Buchholz 45
Bufleben 36
Buhla 34
Bürgel, Stadt 46
Burgk 49
Burgwalde 34
Buttelstedt, Stadt 60
Buttlar 58
Buttstädt, Stadt 54
Büttstedt 34

C

Caaschwitz 38
Christes 52
Clingen, Stadt 43
Crawinkel 36
Creuzburg, Stadt 58
Crimla 38
Crispendorf 49
Crossen an der Elster 46
Cursdorf 51

D

Daasdorf a. Berge 60
Dachwig 36
Dankmarshausen 58
Deesbach 51
Dermbach 58
Deuna 34
Diedorf/Rhön 58
Dieterode 34
Dietzenrode/Vatterode 34
Dillstädt 52
Dingelstädt, Stadt 34

Dingsleben 40
Dippach 58
Dittersdorf 49
Dobitschen 33
Döbritsch 60
Döbritz 49
Döllstädt 36
Donndorf 43
Dornburg-Camburg, Stadt 46
Dornheim 41
Döschnitz 51
Dreba 49
Drei Gleichen 36
Dreitzsch 49
Dröbischau 51
Drogen 33
Drognitz 51
Dünwald 57

E

Ebeleben, Stadt 43
Ebenshausen 58
Eberstedt 60
Ecklingerode 34
Eckstedt 54
Effelder 34
Ehrenberg 40
Eichenberg (HBN) 40
Eichenberg (SHK) 46
Eichstruth 34
Eineborn 46
Einhausen 52
Eisenberg, Stadt 46
Eisfeld, Stadt 40
Elgersburg 41
Elleben 41
Ellersleben 54
Ellingshausen 52
Ellrich, Stadt 45
Eixleben (IK) 41
Eixleben (SÖM) 54
Emleben 36
Empfertshausen 58
Endschütz 38
Erbenhausen 52
Eschenbergen 36
Eßbach 49
Eßleben-Teutleben 54
Ettenhausen a.d. Suhl 58
Ettersburg 60
Etzelsrode 45
Etzleben 43

F

Fambach 52
Ferna 34
Flarchheim 57
Floh-Seligenthal 52
Fockendorf 33
Föritz 56
Frankenblick 56
Frankendorf 60
Frankenhain 41
Frankenheim/Rhön 52
Frankenroda 58
Frauenprießnitz 46
Frauensee 58

7. Gemeinderegister

Frauenwald 41
Freienbessingen 43
Freienhagen 34
Freienorla 46
Fretterode 34
Friedelshausen 52
Friedersdorf 41
Friedrichroda, Stadt 36
Friedrichsthal 45
Friedrichswerth 36
Friemar 36
Frohnsdorf 33
Frömmstedt 54

G

Gangloffsömmern 54
Gauern 38
Gebesee, Stadt 54
Gefell, Stadt 49
Gehlberg 41
Gehofen 43
Gehren, Stadt 41
Geisa, Stadt 58
Geisenhain 46
Geisleden 34
Geismar 34
Georgenthal/Thür. Wald 36
Geraberg 41
Gerbershausen 34
Gemrode 34
Geroda 49
Gerstenberg 33
Gerstengrund 58
Gerstungen 58
Gerterode 34
Gertewitz 49
Geschwenda 41
Gierstädt 36
Gillersdorf 41
Glasehausen 34
Gneus 46
Göhren 33
Goldbach 36
Goldisthal 56
Göllnitz 33
Golmsdorf 46
Gompertshausen 40
Göpfersdorf 33
Görkwitz 49
Görsbach 45
Gorsleben 43
Görschitz 49
Gösen 46
Gossel 41
Gössitz 49
Gößnitz, Stadt 33
Gotha, Stadt 36
Grabfeld 52
Gräfenhain 36
Gräfenroda 41
Gräfenthal, Stadt 51
Graitschen b. Bürgel 46
Greiz, Stadt 38
Greußen, Stadt 43
Griefstedt 54
Grimmelshausen 40
Grobengereuth 49

Großbartloff 34
Großbokedra 46
Großbreitenbach, Stadt 41
Großbrennbach 54
Großenehrich, Stadt 43
Großengottern 57
Großensee 58
Großenstein 38
Großeutersdorf 46
Großfahner 36
Großheringen 60
Großlöbichau 46
Großlohra 45
Großmölsen 54
Großneuhausen 54
Großobringen 60
Großpürschütz 46
Großrudstedt 54
Großschwabhausen 60
Großvargula 57
Grub 40
Gumperda 46
Günstedt 54
Günthersleben-Wechmar 36
Guthmannshausen 54

H

Haina (GTH) 36
Hainich-Kreis 57
Hainichen 46
Hainrode/Hainleite 45
Hainspitz 46
Hallungen 58
Hammerstedt 60
Hardisleben 54
Harra 49
Harth-Pöllnitz 38
Hartmannsdorf (GRZ) 38
Hartmannsdorf (SHK) 46
Harztor 45
Harzungen 45
Haselbach 33
Haßleben 54
Hausen 34
Haussömmern 57
Hauteroda 43
Haynrode 34
Heichelheim 60
Heideland 46
Heilbad Heiligenstadt, Stadt 34
Helbedündorf 43
Heldrungen, Stadt 43
Hellingen 40
Helmsdorf 34
Hemleben 43
Henfstädt 40
Henneberg 52
Henschleben 54
Herbsleben 57
Heringen/Helme, Stadt 45
Hermsdorf, Stadt 47
Heroldshausen 57
Herrenhof 36
Herrmannsacker 45
Herrmschwende 54
Herschdorf 41
Hetschburg 60

Heukewalde 33
Heuthen 34
Heyersdorf 33
Heygendorf 43
Hilbersdorf 38
Hildburghausen, Stadt 40
Hirschberg, Stadt 49
Hirschfeld 38
Hochheim 36
Hohenfelden 60
Hohengandern 34
Hohenkirchen 36
Hohenleuben, Stadt 38
Hohenstein 45
Hohenwarte 51
Hohes Kreuz 34
Holzsußra 43
Hopfgarten 60
Hornsömmern 57
Hörsel 36
Hörselberg-Hainich 58
Hummelshain 47
Hümpfershausen 52
Hundeshagen 34
Hundhaupten 38

I

Ichstedt 43
Ifta 58
Ilmenau, Stadt 41
Ilmtal 41
Ilmtal-Weinstraße 60
Isseroda 60
Issersheilungen 57

J

Jenalöbnitz 47
Jonaswalde 33
Jückelberg 33
Judenbach 56

K

Kahla, Stadt 47
Kalbsrieth 43
Kallmerode 35
Kalttenordheim, Stadt 58
Kaltensundheim 52
Kaltenwestheim 52
Kammerforst 57
Kamsdorf 51
Kannawurf 54
Kapellendorf 60
Karlsdorf 47
Katzhütte 51
Kauern 38
Kaulsdorf 51
Kefferhausen 35
Kehmstedt 45
Keila 49
Kella 35
Kiliansroda 60
Kindelbrück, Stadt 54
Kirchgandern 35
Kirchheilingen 57
Kirchheim 41
Kirchworbis 35
Kirschkau 49

7. Gemeinderegister

Kleinbartloff 35
Kleinbockedra 47
Kleinbodungen 45
Kleinbrembach 54
Kleinebersdorf 47
Kleineutersdorf 47
Kleinfurra 45
Kleinmölsen 54
Kleinneuhäusen 54
Kleinobringen 60
Kleinschwabhausen 60
Kleinwelsbach 57
Klettbach 60
Klettstedt 57
Kloster Veßra 40
Knau 49
Ködderitzsch 60
Kölleda, Stadt 55
Königsee-Rottenbach, Stadt 51
Korbußen 38
Körner 57
Kospoda 49
Kraftsdorf 38
Kraja 45
Kranichfeld, Stadt 61
Krauthausen 58
Krauthausen 61
Krayenberggemeinde 58
Kreuzebra 35
Kriebitzsch 33
Krölpa 49
Krombach 35
Kromsdorf 61
Kühndorf 38
Kühndorf 52
Küllstedt 35
Kutzleben 57
Kyffhäuserland 43

L

Laasdorf 47
Landkreis Altenburger Land 33
Landkreis Eichsfeld 34
Landkreis Gotha 36
Landkreis Greiz 38
Landkreis Hildburghausen 40
Landkreis Ilm-Kreis 41
Landkreis Kyffhäuserkreis 43
Landkreis Nordhausen 45
Landkreis Saale-Holzland- Kreis 46
Landkreis Saale-Orla-Kreis 49
Landkreis Saalfeld- Rudolstadt 51
Landkreis Schmalkalden-Meiningen 52
Landkreis Sömmerda 54
Landkreis Sonneberg 56
Landkreis Unstrut- 57
Landkreis Wartburgkreis 58
Landkreis Weimarer Land 60
Langenleuba-Niederhain 33
Langenorla 49
Langenwetzendorf 38
Langenwolschendorf 38
Langewiesen, Stadt 41
Lauscha, Stadt 56
Lausnitz b. Neustadt an der Orla 49
Lauterbach 58
Lederhose 38

Lehesten 47
Lehesten, Stadt 51
Lehnstedt 61
Leimbach 59
Leinatal 36
Leinefelde-Worbis, Stadt 35
Lemnitz 49
Lengfeld 40
Lenterode 35
Leutenberg, Stadt 51
Leutenthal 61
Leutersdorf 52
Lichte 51
Liebenstein 41
Linda b. Neustadt an der Orla 49
Linda b. Weida 38
Lindenkreuz 38
Lindewerra 35
Lindig 47
Lippersdorf-Erdmannsdorf 47
Lipprechterode 45
Löberschütz 47
Löbichau 33
Lödla 33
Löhma 49
Lucka, Stadt 33
Luisenthal 36
Lumpzig 33
Lutter 35

M

Mackenrode 35
Magdala, Stadt 61
Mannstedt 55
Marisfeld 40
Marksuhl 59
Markvippach 55
Marolterode 57
Marth 35
Martinroda (IK) 41
Masserberg 40
Mechelroda 61
Mehmels 52
Mehna 33
Meiningen, Stadt 52
Mellenbach-Glasbach 51
Mellingen 61
Melpers 52
Menteroda 57
Mertendorf 47
Metzels 52
Meura 51
Meusebach 47
Meuselbach-Schwarzermühle 51
Meuselwitz, Stadt 33
Miesitz 49
Mihla 59
Milda 47
Mittelpölnitz 49
Mittelsömmern 57
Möckern 47
Mohlsdorf-Teichwolframsdorf 39
Molschleben 36
Mönchenholzhausen 61
Mönchpiffel-Nikolausrieth 43
Monstab 33
Moorgrund 59

Mörsdorf 47
Moßbach 49
Moxa 49
Mühlhausen/Thüringen, Stadt 57
Mülverstedt 57
Münchenbernsdorf, Stadt 39

N

Nahetal-Waldau 40
Nauendorf 61
Nausitz 43
Nausnitz 47
Nazza 59
Neidhartshausen 59
Nesse-Apfelstädt 36
Neubrunn 52
Neuengönna 47
Neuhaus am Rennweg, Stadt 56
Neuhaus-Schierschnitz 56
Neumark, Stadt 61
Neumühle/Elster 39
Neundorf (bei Lobenstein) 49
Neundorf (bei Schleiz) 49
Neunheilingen 57
Neusiß 42
Neustadt am Rennsteig 42
Neustadt an der Orla, Stadt 50
Neustadt/Harz 45
Niederbösa 43
Niedergebra 45
Niederorschel 35
Niedertrebra 61
Niederzimmern 61
Nimritz 50
Nöbdenitz 33
Nobitz 33
Nöda 55
Nohra (AP) 61
Nohra (NDH) 45
Nordhausen, Stadt 45
Nottleben 37

O

Oberbodnitz 47
Oberbösa 43
Oberhain 51
Oberheldrungen 43
Oberhof, Stadt 52
Oberkatz 52
Obermaßfeld-Grimmenthal 53
Obermehler 57
Oberoppurg 50
Oberschönau, Kurort 53
Oberstadt 40
Obertrebra 61
Oberweid 53
Oberweißbach/Thür. Wald, Stadt 51
Oechsen 59
Oepfershausen 53
Oettern 61
Oettersdorf 50
Ohrdruf, Stadt 37
Olbersleben 55
Oldisleben 44
Ollendorf 55
Oppershäusen 57
Oppurg 50

7. Gemeinderegister

Orlamünde, Stadt 47
Osthausen-Wülfershausen 42
Ostramondra 55
Ottendorf 47
Ottstedt a. Berge 61

P

Paitzdorf 39
Paska 50
Pennewitz 42
Petersberg 47
Petriroda 37
Peuschen 50
Pfaffschwende 35
Pferdingsleben 37
Piesau 51
Plaue, Stadt 42
Plothen 50
Pölzig 39
Ponitz 33
Pörmitz 50
Pößneck, Stadt 50
Posterstein 33
Pottiga 50
Poxdorf 47
Probstzella 51

Q

Quaschwitz 50
Quirla 47

R

Ramsla 61
Ranis, Stadt 50
Rannstedt 61
Rastenberg, Stadt 55
Rattelsdorf 47
Rauda 47
Rauschwitz 47
Rausdorf 47
Reichenbach 47
Reichmannsdorf 51
Reichstädt 39
Reinholterode 35
Reinsdorf 44
Reinstädt 47
Remda-Teichel 51
Remptendorf 50
Remstädt 37
Renthendorf 48
Reurieth 40
Rhönblick 53
Riethgen 55
Riethnordhausen 55
Ringleben (KYF) 44
Ringleben (SÖM) 55
Rippershausen 53
Ritschenhausen 53
Rittersdorf 61
Rockhausen 42
Rockstedt 44
Rodeberg 57
Rohr 53
Rohrbach (AP) 61
Rohrbach (SLF) 51
Rohrberg 35
Röhrig 35

Römhild, Stadt 40
Ronneburg, Stadt 39
Rosa 53
Rosendorf 50
Rositz 33
Roßdorf 53
Roßleben 44
Rothenstein 48
Rotterode 53
Rückersdorf 39
Rudersdorf 55
Rudolstadt, Stadt 51
Ruhla, Stadt 59
Rustenfelde 35
Ruttersdorf-Lotschen 48

S

Saalburg-Ebersdorf, Stadt 50
Saaleplatte 61
Saalfeld/Saale, Stadt 51
Saalfelder Höhe 51
Saara (GRZ) 39
Sachsenbrunn 40
Sachsenhausen 61
Schachtebich 35
Schalkau, Stadt 56
Scheiditz 48
Schillingstedt 55
Schimberg 35
Schkölen, Stadt 48
Schlechtsart 40
Schlegel 50
Schleid 59
Schleifreisen 48
Schleiz, Stadt 50
Schleusegrund 40
Schleusingen, Stadt 40
Schlöben 48
Schloßvippach 55
Schlotheim, Stadt 57
Schmalkalden, Kurort, Stadt 53
Schmeheim 40
Schmiedefeld 51
Schmiedefeld am Rennsteig 42
Schmiedehausen 61
Schmieritz 50
Schmölln, Stadt 33
Schmorda 50
Schöndorf 50
Schöngleina 48
Schönhagen 35
Schönstedt 57
Schöps 48
Schwaara 39
Schwabhausen 37
Schwallungen 53
Schwarza 53
Schwarzbach 39
Schwarzburg 51
Schweickershausen 40
Schwerstedt (AP) 61
Schwerstedt (SÖM) 55
Schwobfeld 35
Seebach 59
Seelingstädt 39
Seisla 50
Seitenroda 48

Serba 48
Sickerode 35
Silberhausen 35
Silbitz 48
Sitzendorf 51
Solkwitz 50
Sollstedt 45
Sömmerda, Stadt 55
Sondershausen, Stadt 44
Sonneberg, Stadt 56
Sonneborn 37
Sonnenstein 35
Springstille 53
Spröttau 55
St. Bernhard 40
St. Gangloff 48
St. Kilian 40
Stadttilm, Stadt 42
Stadtlangsfeld, Stadt 59
Stadtroda, Stadt 48
Stanau 50
Starkenberg 33
Steinach, Stadt 56
Steinbach (EIC) 35
Steinbach-Hallenberg, Kurort, Stadt 53
Steinheuterode 35
Stepfershausen 53
Straufhain 40
Straußfurt 55
Stützerbach 42
Südeichsfeld 57
Sulza 48
Sülzfeld 53
Sundhausen 57

T

Tabarz/Thür. Wald 37
Tambach-Dietharz/Thür. Wald, Stadt 37
Tanna, Stadt 50
Tastungen 35
Tautenburg 48
Tautendorf 48
Tautenhain 48
Tegau 50
Teichwitz 39
Teistungen 35
Thalwenden 35
Themar, Stadt 40
Thierschneck 48
Thonhausen 33
Thüringenhausen 44
Tiefenort 59
Tissa 48
Tömmelsdorf 50
Tonna 37
Tonndorf 61
Topfstedt 44
Tottleben 57
Treben 33
Trebra 44
Treffurt, Stadt 59
Triptis, Stadt 50
Tröbnitz 48
Tröchtelborn 37
Trockenborn-Wolfersdorf 48
Troistedt 61
Tüttleben 37

7. Gemeinderegister

U

Uder 35
Udestedt 55
Uhlstädt-Kirchhasel 51
Ummerstadt, Stadt 40
Umpferstedt 61
Unstruttal 57
Unterbodnitz 48
Unterebreizbach 59
Unterkatze 53
Untermaßfeld 53
Unterschönau 53
Unterweid 53
Unterweißbach 51
Unterwellenborn 51
Urbach 45
Urleben 57
Urnshausen 59
Utendorf 53

V

Vacha, Stadt 59
Vachdorf 53
Veilsdorf 40
Viernau 53
Vippachedelhausen 61
Vogelsberg 55
Vogtei 57
Voigtstedt 44
Volkerode 35
Volkmannsdorf 50
Vollersroda 61
Vollmershain 33

W

Wachstedt 35
Wahlhausen 35
Wahns 53
Waldeck 48
Wallbach 53
Walldorf 53
Walpernhain 48
Walschleben 55
Waltersdorf 48
Waltershausen, Stadt 37
Wangenheim 37
Warza 37
Wasserthaleben 44
Wasungen, Stadt 53
Weberstedt 57
Wehnde 35
Weida, Stadt 39
Weilar 59
Weinbergen 57
Weira 50
Weißbach 48
Weißborn 48
Weißendorf 39
Weißensee, Stadt 55
Wernburg 50
Werningshausen 55
Werther 45
Westgreußen 44
Westhausen (GTH) 37
Westhausen (HBN) 40
Wichmar 48
Wiegendorf 61

Wiehe, Stadt 44
Wiesefeld 35
Wiesenthal 59
Wildenbörten 33
Wildenspring 42
Wilhelmsdorf 50
Windischleuba 33
Wingerode 35
Wipfratal 42
Wipperdorf 45
Witterda 55
Wittgendorf 51
Witzleben 42
Wohlsborn 61
Wolferschwenda 44
Wölfershausen 53
Wölfis 37
Wolfsberg 42
Wolfsburg-Unkeroda 59
Wolkramshausen 45
Wundersleben 55
Wünschendorf/Elster 39
Wurzbach, Stadt 50
Wüstheuterode 35
Wutha-Farnroda 59

Z

Zedlitz 39
Zella-Mehlis, Stadt 53
Zella/Rhön 59
Zeulenroda-Triebes, Stadt 39
Ziegelheim 33
Ziegenrück, Stadt 50
Zimmern 48
Zimmernsupra 37
Zöllnitz 48

