


Zahlen • Daten • Fakten

Bundestagswahl in Thüringen am 24. September 2017

Vorläufige Ergebnisse



Der Landeswahlleiter

www.wahlen.thueringen.de

Zeichenerklärung

§	Paragraph
&	und
%	Prozent
–	nichts vorhanden (genau Null)
.	Zahlenwert unbekannt oder geheim zu halten
0	weniger als die Hälfte von 1 in der letzten besetzten Stelle, jedoch mehr als nichts
x	Tabellenfach gesperrt, weil Aussage nicht sinnvoll

Herausgeber:

Thüringer Landesamt für Statistik
Landeswahlleiter Thüringen
Europaplatz 3, 99091 Erfurt
Postfach 90 01 63, 99104 Erfurt

Telefax: 03 61 57 331-96 99
Internet: www.statistik.thueringen.de
E-Mail: auskunft@statistik.thueringen.de

Auskunft erteilt:

Büro des Landeswahlleiters
Telefon: 03 61 57 331-91 20

Redaktionsschluss:

September 2017

Satz:

Thüringer Landesamt für Statistik

Druck:

Thüringer Landesamt für Statistik

Buchbinderische Verarbeitung:

Thüringer Landesamt für Statistik

Bildnachweis:

© PROFILPR & Werbeagentur GmbH

Qualität:

Sollte nach der Veröffentlichung dieser Ausgabe ein Fehler bekannt werden, so wird in der Online-Version darauf hingewiesen und der Fehler dort korrigiert.

Bestell-Nr.:

29404

Preis:

6,25 EUR zuzüglich Porto

© Thüringer Landesamt für Statistik, Erfurt, 2017

Vervielfältigung und Verbreitung, auch auszugsweise, mit Quellenangabe gestattet.

Bundestagswahl in Thüringen am 24. September 2017

Vorläufige Ergebnisse



Thüringer Landesamt
für Statistik

Inhaltsverzeichnis

Vorbemerkungen	4
Abkürzungsverzeichnis	5
1. Wahlkreiseinteilung zur Bundestagswahl 2017	6
1.1 Landesübersicht	6
1.2 Zuordnung der Gemeinden zu den Bundestagswahlkreisen	7
2. Vorläufiges Landesergebnis	12
2.1 Allgemeine Wahlübersicht	12
2.2 Wahlbeteiligung nach Wahlkreisen	13
2.3 Verteilung der Erststimmen nach Wahlkreisen	15
2.4 Wahlkreise mit den höchsten Erststimmenanteilen der Parteien	16
2.5 Gewählte Direktkandidaten	17
2.6 Verteilung der Zweitstimmen nach Wahlkreisen	18
2.7 Wahlkreise mit den höchsten Zweitstimmenanteilen der Parteien	19
3. Vorläufige Wahlkreisergebnisse	20
3.1 Wahlkreis 189 Eichsfeld – Nordhausen – Kyffhäuserkreis	20
3.2 Wahlkreis 190 Eisenach – Wartburgkreis – Unstrut-Hainich-Kreis	21
3.3 Wahlkreis 191 Jena – Sömmerda – Weimarer Land I	22
3.4 Wahlkreis 192 Gotha – Ilm-Kreis	23
3.5 Wahlkreis 193 Erfurt – Weimar – Weimarer Land II	24
3.6 Wahlkreis 194 Gera – Greiz – Altenburger Land	25
3.7 Wahlkreis 195 Saalfeld-Rudolstadt – Saale-Holzland-Kreis – Saale-Orla-Kreis	26
3.8 Wahlkreis 196 Suhl – Schmalkalden-Meiningen – Hildburghausen – Sonneberg	27
4. Abgegebene Zweitstimmen für einzelne Parteien	28

Vorbemerkungen

Am 24. September 2017 fand die Wahl zum 19. Deutschen Bundestag statt. Sie wurde in Thüringen in acht Bundestagswahlkreisen durchgeführt. Insgesamt ist das Bundesgebiet in 299 Wahlkreise eingeteilt.

Für die Vorbereitung und Durchführung der Bundestagswahl 2017 galten folgende rechtliche Vorschriften:

- das Bundeswahlgesetz in der Fassung der Bekanntmachung vom 23. Juli 1993 (BGBl. I S. 1288, 1594), zuletzt geändert durch Artikel 4 des Gesetzes vom 08.06.2017 (BGBl. I S. 1570) und
- die Bundeswahlordnung in der Fassung der Bekanntmachung vom 19. April 2002 (BGBl. I S. 1376), zuletzt geändert durch die Verordnung vom 24. März 2017 (BGBl. I S. 585)

Wahlberechtigt waren alle Deutschen im Sinne des Artikels 116 Abs .1 des Grundgesetzes, die am Wahltag das 18 .Lebensjahr vollendet haben und nach § 13 BWG nicht vom Wahlrecht ausgeschlossen wurden.

Jeder Wahlberechtigte hatte bei der Bundestagswahl zwei Stimmen . In den Deutschen Bundestag werden 598 Abgeordnete gewählt, davon 299 nach Kreiswahlvorschlägen in den Wahlkreisen (Erststimme) und die übrigen nach Landeslistenvorschlägen (Zweitstimme).

Der Bundestag wurde auf vier Jahre gewählt.

In Thüringen beteiligten sich an der Bundestagswahl folgende Parteien mit Landeslisten und Einzelbewerber in den Wahlkreisen:

Parteien mit Landeslisten	Einzelbewerber
CDU	Wahlkreis 189: Rascopp, Severin – RASCOPP
DIE LINKE	Wahlkreis 189: Rieth, Eckehart – RIETH
SPD	
AfD	Wahlkreis 191: Schneider Marion – Bürgerkandidaten
GRÜNE	Wahlkreis 191: Gruner, Michael – Gruner
NPD	Wahlkreis 191: May, Ilka – Internationalistisches Bündnis
FDP	
PIRATEN	Wahlkreis 194: Hüfken, Matthias – Bürgerkandidat DEM LEBEN DIENEN
FREIE WÄHLER	Wahlkreis 194: Geidel, Jens – Geidel
ÖDP / Familie .	
MLPD	Wahlkreis 195: Meißner, Wilfried Kurt Albin – Anti-Korruption
BGE	Wahlkreis 195: Metzler, Günter Eitel Walter – Gerech
DM	
Die PARTEI	
V-Partei ³	

Personenbezeichnungen sind in diesem Bericht aus Gründen der besseren Lesbarkeit meist in der sprachlich maskulinen Form verwendet, betreffen aber stets jeweils beide Geschlechter.

Abkürzungsverzeichnis

Parteien

AfD	Alternative für Deutschland
BGE	Bündnis Grundeinkommen Die Grundeinkommenspartei
CDU	Christlich Demokratische Union Deutschlands
DIE LINKE	DIE LINKE
Die PARTEI	Partei für Arbeit, Rechtsstaat, Tierschutz, Elitenförderung und basisdemokratische Initiative
DM	Deutsche Mitte Politik geht anders...
FDP	Freie Demokratische Partei
FREIE WÄHLER	FREIE WÄHLER in Thüringen
GRÜNE	BÜNDNIS 90/DIE GRÜNEN
MLPD	Marxistisch-Leninistische Partei Deutschlands
NPD	Nationaldemokratische Partei Deutschlands
ÖDP / Familie ..	Ökologisch-Demokratische Partei / Familie, Gerechtigkeit, Umwelt
PIRATEN	Piratenpartei Deutschland
SPD	Sozialdemokratische Partei Deutschlands
V-Partei ³	V-Partei ³ – Partei für Veränderung, Vegetarier und Veganer

Sonstige Abkürzungen

Nr .	Nummer
Wkr .	Wahlkreis

1. Wahlkreiseinteilung zur Bundestagswahl 2017

1.1 Landesübersicht



- | | |
|-----|---|
| 189 | Eichsfeld – Nordhausen – Kyffhäuserkreis |
| 190 | Eisenach – Wartburgkreis – Unstrut-Hainich-Kreis |
| 191 | Jena – Sömmerda – Weimarer Land I |
| 192 | Gotha – Ilm-Kreis |
| 193 | Erfurt – Weimar – Weimarer Land II |
| 194 | Gera – Greiz – Altenburger Land |
| 195 | Saalfeld-Rudolstadt – Saale-Holzland-Kreis – Saale-Orla-Kreis |
| 196 | Suhl – Schmalkalden-Meiningen – Hildburghausen – Sonneberg |

1. Wahlkreiseinteilung zur Bundestagswahl 2017

1.2 Zuordnung der Gemeinden zu den Bundestagswahlkreisen

Wahlkreis		Gebiet des Wahlkreises
Nr.	Name	
189	Eichsfeld – Nordhausen – Kyffhäuserkreis	<p>der Landkreis Eichsfeld mit den Gemeinden: Am Ohmberg, Arenshausen, Asbach-Sickenberg, Berlingerode, Bernterode (bei Heilbad Heiligenstadt), Birkenfelde, Bodenrode-Westhausen, Bornhagen, Brehme, Breitenworbis, Buhla, Burgwalde, Büttstedt, Deuna, Dieterode, Dietzenrode/Vatterode, Dingelstädt, Ecklingerode, Effelder, Eichstruth, Ferna, Freienhagen, Fretterode, Geisleden, Geismar, Gerbershausen, Gernrode, Gerterode, Glasehausen, Großbartloff, Hausen, Haynrode, Heilbad Heiligenstadt, Helmsdorf, Heuthen, Hohengandern, Hohes Kreuz, Hundeshagen, Kallmerode, Kefferhausen, Kella, Kirchgandern, Kirchworbis, Kleinbartloff, Kreuzebra, Krombach, Küllstedt, Leinefelde-Worbis, Lenterode, Lindewerra, Lutter, Mackenrode, Marth, Niederorschel, Pfaffschwende, Reinholterode, Rohrberg, Röhrig, Rustenfelde, Schachtebich, Schimberg, Schönhagen, Schwobfeld, Sickerode, Silberhausen, Sonnenstein, Steinbach, Steinheuterode, Tastungen, Teistungen, Thalwenden, Uder, Volkerode, Wachstedt, Wahlhausen, Wehnde, Wiesenfeld, Wingerode, Wüstheuterode</p> <p>der Landkreis Nordhausen mit den Gemeinden: Bleicherode, Buchholz, Ellrich, Etzelsrode, Friedrichsthal, Görsbach, Großlohra, Hainrode/Hainleite, Harztor, Harzungen, Heringen/Helme, Herrmannsacker, Hohenstein, Kehmstedt, Kleinbodungen, Kleinfurra, Kraja, Lipprechterode, Neustadt/Harz, Niedergebra, Nohra, Nordhausen, Sollstedt, Urbach, Werther, Wipperdorf, Wolkramshausen</p> <p>der Kyffhäuserkreis mit den Gemeinden: Abtsbessingen, Artern/Unstrut, Bad Frankenhausen/Kyffhäuser, Bellstedt, Borxleben, Bretleben, Clingen, Donndorf, Ebeleben, Etzleben, Freienbessingen, Gehofen, Gorsleben, Greußen, Großenehrich, Hauteroda, Helbedündorf, Heldrungen, Hemleben, Heygendorf, Holzsußra, Ichstedt, Kalbsrieth, Kyffhäuserland, Mönchpfeil-Nikolausrieth, Nausitz, Niederbösa, Oberbösa, Oberheldrungen, Oldisleben, Reinsdorf, Ringleben, Rockstedt, Roßleben, Sondershausen, Thüringenhausen, Topfstedt, Trebra, Voigtstedt, Wasserthaleben, Westgreußen, Wiehe, Wolferschwenda</p>

1. Wahlkreiseinteilung zur Bundestagswahl 2017

1.2 Zuordnung der Gemeinden zu den Bundestagswahlkreisen

Wahlkreis		Gebiet des Wahlkreises
Nr.	Name	
190	Eisenach – Wartburgkreis – Unstrut-Hainich-Kreis	<p>die kreisfreie Stadt Eisenach</p> <p>der Wartburgkreis mit den Gemeinden: Bad Liebenstein, Bad Salzungen, Barchfeld-Immelborn, Berka v. d. Hainich, Berka/Werra, Bischofroda, Brunnhartshausen, Buttlar, Creuzburg, Dankmarshausen, Dermbach, Diedorf/Rhön, Dippach, Ebenshausen, Empfertshausen, Ettenhausen a.d. Suhl, Frankenroda, Frauensee, Geisa, Gerstengrund, Gerstungen, Großensee, Hallungen, Hörselberg-Hainich, Ifta, Kaltennordheim, Krauthausen, Krayenberggemeinde, Lauterbach, Leimbach, Marksuhl, Mihla, Moorgrund, Nazza, Neidhartshausen, Oechsen, Ruhla, Schleid, Seebach, Stadtlengsfeld, Tiefenort, Treffurt, Unterbreizbach, Urnshausen, Vacha, Weilar, Wiesenthal, Wolfsburg-Unkeroda, Wutha-Farnroda, Zella/Rhön</p> <p>vom Unstrut-Hainich-Kreis die Gemeinden: Altengottern, Anrode, Bad Langensalza, Bad Tennstedt, Ballhausen, Blankenburg, Bothenheilingen, Bruchstedt, Dünwald, Flarchheim, Großengottern, Großvargula, Haussömmern, Herbsleben, Heroldshausen, Hornsömmern, Issersheilingen, Kammerforst, Kirchheilingen, Kleinwelsbach, Klettstedt, Körner, Kutzleben, Marolterode, Menteroda, Mittelsömmern, Mühlhausen/Thüringen, Mülverstedt, Neunheilingen, Obermehler, Oppershausen, Rodeberg, Schlotheim, Schönstedt, Südeichsfeld, Sundhausen, Tottleben, Unstruttal, Urleben, Vogtei, Weberstedt, Weinbergen</p>
191	Jena – Sömmerda – Weimarer Land I	<p>die kreisfreie Stadt Jena</p> <p>der Landkreis Sömmerda mit den Gemeinden: Alperstedt, Andisleben, Beichlingen, Bilzingsleben, Büchel, Buttstädt, Eckstedt, Ellersleben, Eixleben, Eßleben-Teutleben, Frömmstedt, Gangloffsömmern, Gebesee, Griefstedt, Großbrennbach, Großmölsen, Großneuhäuser, Großrudstedt, Günstedt, Guthmannshausen, Hardisleben, Haßleben, Henschleben, Herrnschwende, Kannawurf, Kindelbrück, Kleinbrennbach, Kleinmölsen, Kleinneuhäuser, Kölleda, Mannstedt, Markvippach, Nöda, Olbersleben, Ollendorf, Ostramondra, Rastenberg, Riethgen, Riethnordhausen, Ringleben, Rudersdorf, Schillingstedt, Schloßvippach, Schwerstedt, Sömmerda, Sprötau, Straußfurt, Udestedt, Vogelsberg, Walschleben, Weißensee, Werningshausen, Witterda, Wundersleben</p> <p>vom Landkreis Weimarer Land die Gemeinden: Apolda, Bad Berka, Bad Sulza, Ballstedt, Berlstedt, Blankenhain, Buchart, Buttstedt, Döbritschen, Eberstedt, Ettersburg, Frankendorf, Großheringen, Großobringen, Großschwabhausen, Hammerstedt, Heichelheim, Hetschburg, Hohenfelden, Ilmtal-Weinstraße, Kapellendorf, Kiliansroda, Kleinobringen, Kleinschwabhausen, Klettbach, Ködderitzsch, Kranichfeld, Krauthausen, Kromsdorf, Lehnstedt, Leutenthal, Magdala, Mechelroda, Mellingen, Nauendorf, Neumark, Niedertrebra, Obertrebra, Oettern, Ramsla, Rannstedt, Rittersdorf, Rohrbach, Saaleplatte, Sachsenhausen, Schmiedehausen, Schwerstedt, Tonndorf, Umpferstedt, Vippachedelhausen, Vollersroda, Wiegendorf, Wohlsborn</p>

1. Wahlkreiseinteilung zur Bundestagswahl 2017

1.2 Zuordnung der Gemeinden zu den Bundestagswahlkreisen

Wahlkreis		Gebiet des Wahlkreises
Nr.	Name	
192	Gotha – Ilm-Kreis	<p>der Landkreis Gotha mit den Gemeinden: Bad Tabarz/Thür. Wald, Ballstädt, Bienstädt, Brüheim, Bufleben, Crawinkel, Dachwig, Döllstädt, Drei Gleichen, Emleben, Eschenbergen, Friedrichroda, Friedrichswerth, Friemar, Georgenthal/Thür. Wald, Gierstädt, Goldbach, Gotha, Gräfenhain, Großfahner, Günthersleben-Wechmar, Haina, Herrenhof, Hochheim, Hohenkirchen, Hörsel, Leinatal, Luisenthal, Molschleben, Nesse-Apfelstädt, Nottleben, Ohrdruf, Petriroda, Pferdingsleben, Remstädt, Schwabhausen, Sonneborn, Tambach-Dietharz/Thür. Wald, Tonna, Tröchtelborn, Tüttleben, Waltershausen, Wangenheim, Warza, Westhausen, Wölfis, Zimmernsupra</p> <p>der Ilm-Kreis mit den Gemeinden: Alkersleben, Altenfeld, Amt Wachsenburg, Angelroda, Arnstadt, Böhlen, Böslieben-Wüllersleben, Dornheim, Elgersburg, Elleben, Elxleben, Frankenhain, Frauenwald, Friedersdorf, Gehlberg, Gehren, Geraberg, Geschwenda, Gillersdorf, Gossel, Gräfenroda, Großbreitenbach, Herschdorf, Ilmenau, Imtal, Kirchheim, Langewiesen, Liebenstein, Martinroda, Neusiß, Neustadt am Rennsteig, Osthausen-Wülfershausen, Pennewitz, Plaue, Rockhausen, Schmiedefeld am Rennsteig, Stadtilm, Stützerbach, Wildenspring, Wipfratal, Witzleben, Wolfsberg</p>
193	Erfurt – Weimar – Weimarer Land II	<p>die kreisfreie Stadt Erfurt</p> <p>die kreisfreie Stadt Weimar</p> <p>vom Landkreis Weimarer Land die Gemeinden: Bechstedtstraß, Daasdorf a. Berge, Hopfgarten, Isseroda, Mönchenholzhausen, Niederrimmern, Nohra, Ottstedt a. Berge, Troistedt</p>
194	Gera – Greiz – Altenburger Land	<p>die kreisfreie Stadt Gera</p> <p>der Landkreis Greiz mit den Gemeinden: Auma-Weidatal, Bad Köstritz, Berga/Elster, Bethenhausen, Bocka, Brahmenau, Braunichswalde, Caaschwitz, Crimla, Endschütz, Gauern, Greiz, Großenstein, Harth-Pöllnitz, Hartmannsdorf, Hilbersdorf, Hirschfeld, Hohenleuben, Hundhaupten, Kauern, Korbußen, Kraftsdorf, Kühdorf, Langenwetzendorf, Langenwolschendorf, Lederhose, Linda b. Weida, Lindenkreuz, Mohlsdorf-Teichwolframsdorf, Münchenbernsdorf, Neumühle/Elster, Paitzdorf, Pölzig, Reichstädt, Ronneburg, Rückersdorf, Saara, Schwaara, Schwarzbach, Seelingstädt, Teichwitz, Weida, Weißendorf, Wünschendorf/Elster, Zedlitz, Zeulenroda-Triebes</p> <p>der Landkreis Altenburger Land mit den Gemeinden: Altenburg, Altkirchen, Dobitschen, Drogen, Fockendorf, Frohnsdorf, Gerstenberg, Göhren, Göllnitz, Göpfersdorf, Gößnitz, Haselbach, Heukewalde, Heyersdorf, Jonaswalde, Jückelberg, Kriebitzsch, Langenleuba-Niederhain, Löbichau, Lödla, Lucka, Lumpzig, Mehna, Meuselwitz, Monstab, Nöbdenitz, Nobitz, Ponitz, Posterstein, Rositz, Schmölln, Starkenberg, Thonhausen, Treben, Vollmershain, Wildenbörten, Windischleuba, Ziegelheim</p>

1. Wahlkreiseinteilung zur Bundestagswahl 2017

1.2 Zuordnung der Gemeinden zu den Bundestagswahlkreisen

Wahlkreis		Gebiet des Wahlkreises
Nr.	Name	
195	Saalfeld-Rudolstadt – Saale-Holzland-Kreis – Saale-Orla-Kreis	<p>der Landkreis Saalfeld-Rudolstadt mit den Gemeinden: Allendorf, Altenbeuthen, Bad Blankenburg, Bechstedt, Cursdorf, Deesbach, Döschnitz, Dröbischau, Drognitz, Gräfenthal, Hohenwarte, Kamsdorf, Katzhütte, Kaulsdorf, Königsee-Rottenbach, Lehesten, Leutenberg, Lichte, Mellenbach-Glasbach, Meura, Meuselbach-Schwarzühle, Oberhain, Oberweißbach/Thür. Wald, Piesau, Probstzella, Reichmannsdorf, Remda-Teichel, Rohrbach, Rudolstadt, Saalfeld/Saale, Saalfelder Höhe, Schmiedefeld, Schwarzburg, Sitzendorf, Uhlstädt-Kirchhasel, Unterweißbach, Unterwellenborn, Wittgendorf</p> <p>der Saale-Holzland-Kreis mit den Gemeinden: Albersdorf, Altenberga, Bad Klosterlausnitz, Bibra, Bobeck, Bollberg, Bremsnitz, Bucha, Bürgel, Crossen an der Elster, Dornburg-Camburg, Eichenberg, Eineborn, Eisenberg, Frauenprießnitz, Freienorla, Geisenhain, Gneus, Golmsdorf, Gösen, Graitschen b. Bürgel, Großbockedra, Großeutersdorf, Großlöbichau, Großpürschütz, Gumperda, Hainichen, Hainspitz, Hartmannsdorf, Heideland, Hermsdorf, Hummelshain, Jenalöbnitz, Kahla, Karlsdorf, Kleinbockedra, Kleinebersdorf, Kleineutersdorf, Laasdorf, Lehesten, Lindig, Lippersdorf-Erdmannsdorf, Löberschütz, Mertendorf, Meusebach, Milda, Möckern, Mörsdorf, Nausnitz, Neuengönna, Oberbodnitz, Orlamünde, Ottendorf, Petersberg, Poxdorf, Quirla, Rattelsdorf, Rauda, Rauschwitz, Rausdorf, Reichenbach, Reinstädt, Renthendorf, Rothenstein, Ruttersdorf-Lotschen, Scheiditz, Schkölen, Schleifreisen, Schlöben, Schöngleina, Schöps, Seitenroda, Serba, Silbitz, St.Gangloff, Stadtröda, Sulza, Tautenburg, Tautendorf, Tautenhain, Thierschneck, Tissa, Tröbnitz, Trockenborn-Wolfersdorf, Unterbodnitz, Waldeck, Walpernhain, Waltersdorf, Weißbach, Weißenborn, Wichmar, Zimmern, Zöllnitz</p> <p>der Saale-Orla-Kreis mit den Gemeinden: Bad Lobenstein, Birkenhügel, Blankenberg, Blankenstein, Bodelwitz, Bucha, Burgk, Crispendorf, Dittersdorf, Döbritz, Dreba, Dreitzsch, Eßbach, Gefell, Geroda, Gertewitz, Görkwitz, Göschitz, Gössitz, Grobengereuth, Harra, Hirschberg, Keila, Kirschkau, Knau, Kospoda, Krölpa, Langenorla, Lausnitz b. Neustadt an der Orla, Lemnitz, Linda b. Neustadt an der Orla, Löhma, Miesitz, Mittelpöllnitz, Moßbach, Moxa, Neundorf (bei Lobenstein), Neundorf (bei Schleiz), Neustadt an der Orla, Nimritz, Oberoppurg, Oettersdorf, Oppurg, Paska, Peuschen, Plothen, Pörmitz, Pößneck, Pottiga, Quaschwitz, Ranis, Remptendorf, Rosendorf, Saalburg-Ebersdorf, Schlegel, Schleiz, Schmieritz, Schmorda, Schöndorf, Seisla, Solkwitz, Stanau, Tanna, Tegau, Tömmelsdorf, Triptis, Volkmannsdorf, Weira, Wernburg, Wilhelmsdorf, Wurzbach, Ziegenrück</p>

1. Wahlkreiseinteilung zur Bundestagswahl 2017

1.2 Zuordnung der Gemeinden zu den Bundestagswahlkreisen

Wahlkreis		Gebiet des Wahlkreises
Nr.	Name	
196	Suhl – Schmalkalden- Meiningen – Hildburghausen – Sonneberg	<p>die kreisfreie Stadt Suhl</p> <p>der Landkreis Schmalkalden-Meiningen mit den Gemeinden: Altersbach, Aschenhausen, Belrieth, Benshausen, Bernbach, Birx, Breitungen/Werra, Brotterode-Trusetal, Christes, Dillstädt, Einhausen, Ellingshausen, Erbenhausen, Fambach, Floh-Seligenthal, Frankenheim/ Rhön, Friedelshausen, Grabfeld, Henneberg, Hümpfershausen, Kaltensundheim, Kaltenwestheim, Kühndorf, Leutersdorf, Mehmls, Meiningen, Melpers, Metzels, Neubrunn, Oberhof, Oberkatz, Obermaßfeld- Grimmenthal, Oberschönau, Oberweid, Oepfershausen, Rhönblick, Rippershausen, Ritschenhausen, Rohr, Rosa, Roßdorf, Rotterode, Schmalkalden, Kurort, Schwallungen, Schwarza, Springstille, Steinbach- Hallenberg, Stepfershausen, Sülzfeld, Unterkatz, Untermaßfeld, Unterschönau, Unterweid, Utendorf, Vachdorf, Viernau, Wahns, Wallbach, Walldorf, Wasungen, Wölfershausen, Zella-Mehlis</p> <p>der Landkreis Hildburghausen mit den Gemeinden: Ahlstädt, Auengrund, Bad Colberg-Heldburg, Beinerstadt, Bischofrod, Brünn/Thür., Dingsleben, Ehrenberg, Eichenberg, Eisfeld, Gompertshausen, Grimmelshausen, Grub, Hellingen, Henfstädt, Hildburghausen, Kloster Veßra, Lengfeld, Marisfeld, Masserberg, Nahetal- Waldau, Oberstadt, Reurieth, Römhild, Sachsenbrunn, Schlechtsart, Schleusegrund, Schleusingen, Schmeheim, Schweickershausen, St.Bernhard, St.Kilian, Straufhain, Themar, Ummerstadt, Veilsdorf, Westhausen</p> <p>der Landkreis Sonneberg mit den Gemeinden: Bachfeld, Föritz, Frankenblick, Goldisthal, Judenbach, Lauscha, Neuhaus am Rennweg, Neuhaus-Schierschnitz, Schalkau, Sonneberg, Steinach</p>

2. Vorläufiges Landesergebnis

2.1 Allgemeine Wahlübersicht

Wahlberechtigte 1 765 814
 Wähler 1 312 056
 Wahlbeteiligung 74,3 %

Erststimmen

Ungültige Stimmen 19 473
 Gültige Stimmen 1 292 583

Nr.	Wahlvorschlag	2017				2013		Gewinn/Verlust 2017 zu 2013	
		Sitze	Stimmen	%	Stimmenverteilung	Sitze	%	Prozentpunkte	
1	CDU	8	408 493	31,6		9	41,3	-9,7	
2	DIE LINKE	-	227 167	17,6		-	24,3	-6,7	
3	SPD	-	188 781	14,6		-	19,2	-4,6	
4	AfD	-	291 450	22,5		-	2,0	20,5	
5	GRÜNE	-	46 921	3,6		-	3,7	-0,1	
6	NPD	-	3 191	0,2		-	3,7	-3,5	
7	FDP	-	71 589	5,5		-	1,6	3,9	
8	PIRATEN	-	2 845	0,2		-	2,5	-2,3	
9	FREIE WÄHLER	-	33 690	2,6		-	1,1	1,5	
10	ÖDP / Familie ..	-	5 291	0,4		-	0,3	0,1	
11	MLPD	-	1 295	0,1		-	0,1	0,0	
12	BGE	-	-	-		-	-	-	
13	DM	-	-	-		-	-	-	
14	Die PARTEI	-	3 688	0,3		-	-	0,3	
15	V-Partei ³	-	1 204	0,1		-	-	0,1	
	Einzelbewerber	-	6 978	0,5		-	0,1	0,4	

Zweitstimmen

Ungültige Stimmen 17 767
 Gültige Stimmen 1 294 289

Nr.	Wahlvorschlag	2017			2013	Gewinn/Verlust 2017 zu 2013	
		Stimmen	%	Stimmenverteilung	%	Prozentpunkte	
1	CDU	372 216	28,8		38,8	-10,0	
2	DIE LINKE	218 183	16,9		23,4	-6,5	
3	SPD	171 011	13,2		16,1	-2,9	
4	AfD	294 045	22,7		6,2	16,5	
5	GRÜNE	53 338	4,1		4,9	-0,8	
6	NPD	16 091	1,2		3,2	-2,0	
7	FDP	101 114	7,8		2,6	5,2	
8	PIRATEN	6 080	0,5		2,4	-1,9	
9	FREIE WÄHLER	21 091	1,6		1,4	0,2	
10	ÖDP / Familie ..	6 402	0,5		0,6	-0,1	
11	MLPD	1 907	0,1		0,1	0,0	
12	BGE	5 302	0,4		-	0,4	
13	DM	4 947	0,4		-	0,4	
14	Die PARTEI	19 094	1,5		-	1,5	
15	V-Partei ³	3 468	0,3		-	0,3	
	sonstige ¹⁾				0,2	-0,2	

1) 2013: REP

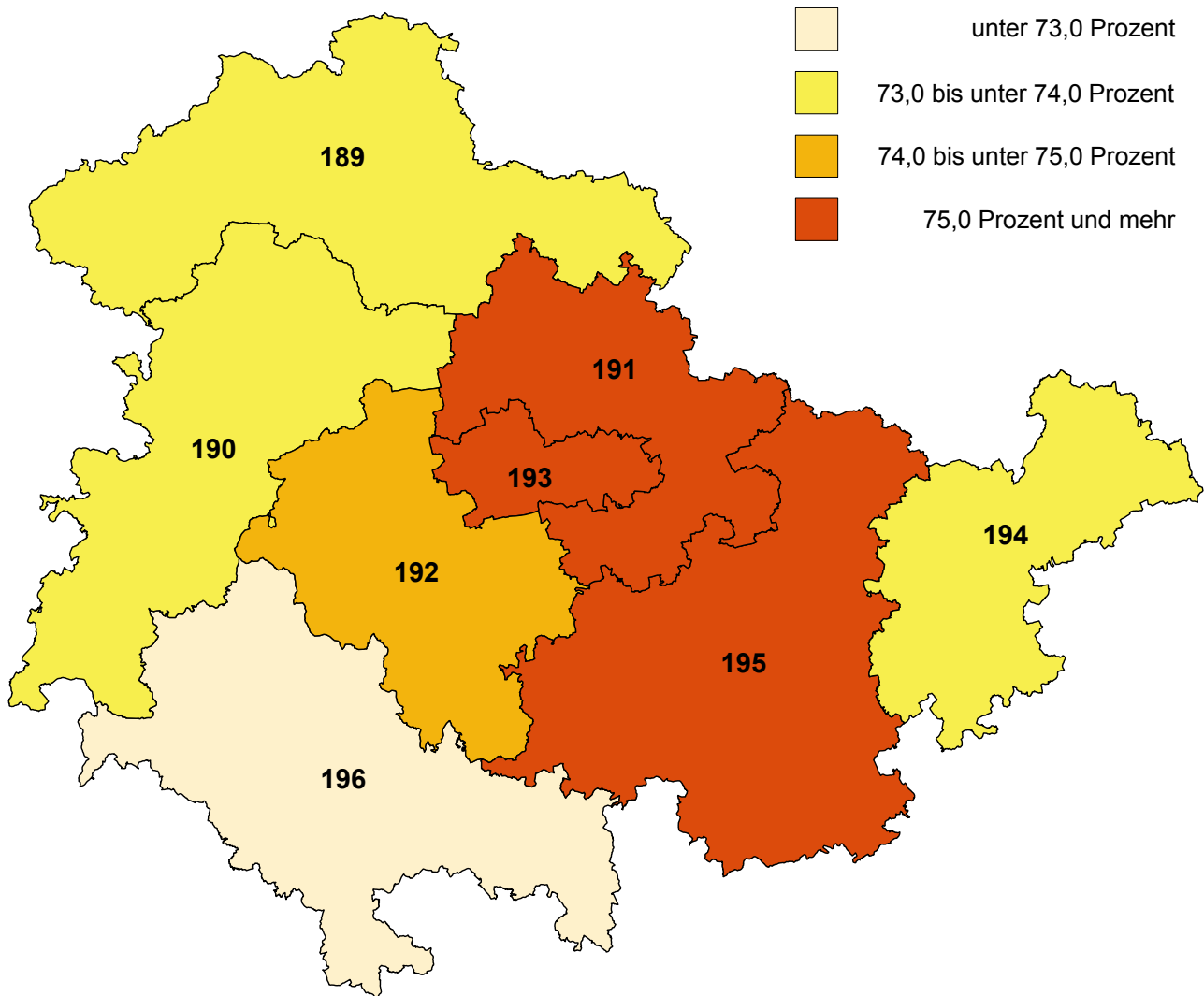
2. Vorläufiges Landesergebnis

2.2 Wahlbeteiligung nach Wahlkreisen

Wahlkreis		Wahlberechtigte	Wähler	Wahlbeteiligung in %	
Nr.	Name			2017	2013
189	Eichsfeld - Nordhausen - Kyffhäuserkreis	216 673	158 339	73,1	67,6
190	Eisenach - Wartburgkreis - Unstrut-Hainich-Kreis	222 558	163 181	73,3	67,1
191	Jena - Sömmerda - Weimarer Land I	202 063	155 237	76,8	70,2
192	Gotha - Ilm-Kreis	198 344	148 065	74,7	68,7
193	Erfurt - Weimar - Weimarer Land II	221 922	168 266	75,8	69,8
194	Gera - Greiz - Altenburger Land	240 683	176 921	73,5	67,6
195	Saalfeld-Rudolstadt - Saale-Holzland-Kreis - Saale-Orla-Kreis	229 126	171 882	75,0	69,1
196	Suhl - Schmalkalden-Meiningen - Hildburghausen - Sonneberg	234 445	170 165	72,6	66,2
	Thüringen	1 765 814	1 312 056	74,3	68,2

2. Vorläufiges Landesergebnis

2.2 Wahlbeteiligung nach Wahlkreisen



- 189 Eichsfeld – Nordhausen – Kyffhäuserkreis
- 190 Eisenach – Wartburgkreis – Unstrut-Hainich-Kreis
- 191 Jena – Sömmerda – Weimarer Land I
- 192 Gotha – Ilm-Kreis
- 193 Erfurt – Weimar – Weimarer Land II
- 194 Gera – Greiz – Altenburger Land
- 195 Saalfeld-Rudolstadt – Saale-Holzland-Kreis – Saale-Orla-Kreis
- 196 Suhl – Schmalkalden-Meiningen – Hildburghausen – Sonneberg

2. Vorläufiges Landesergebnis

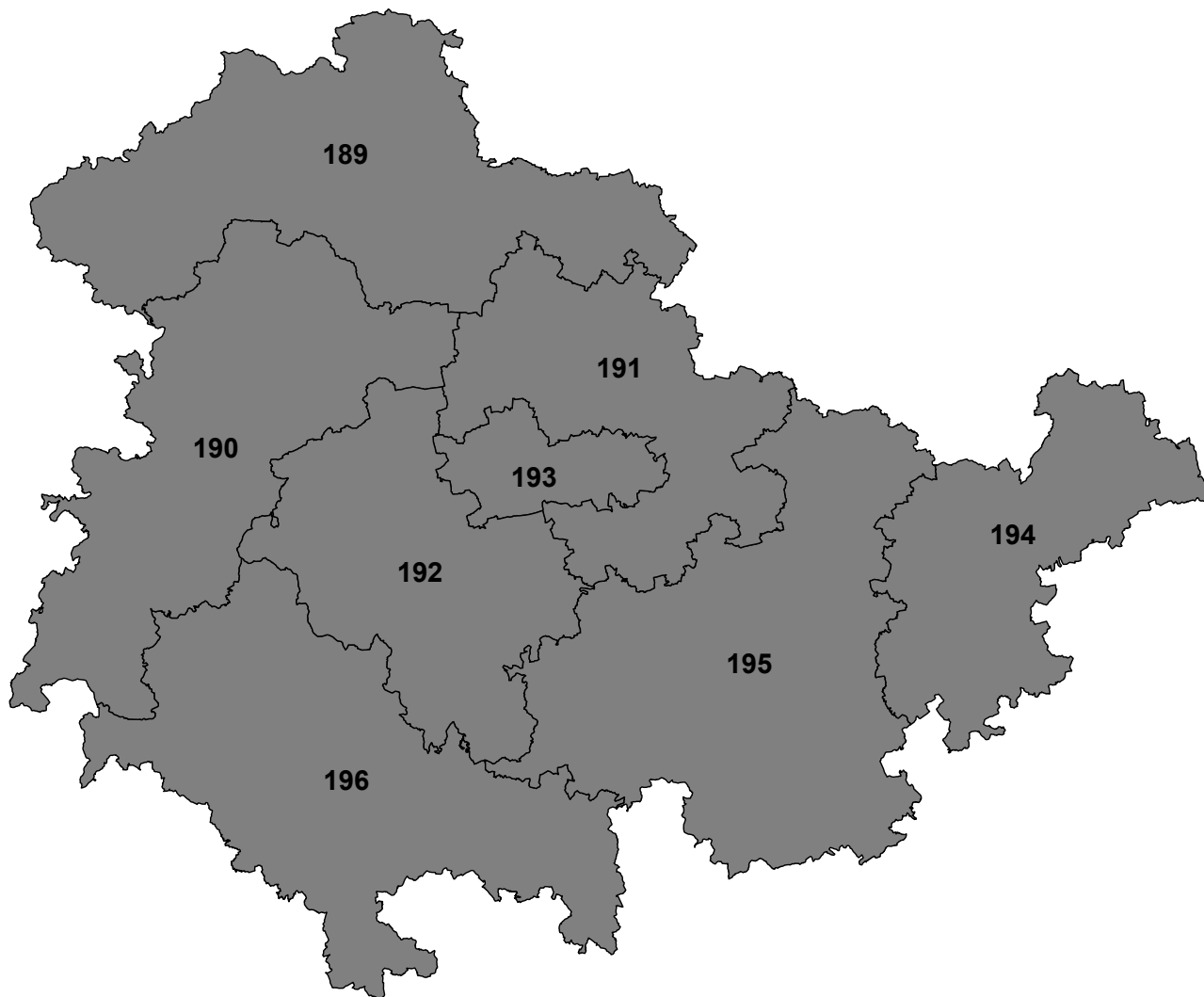
2.3 Verteilung der Erststimmen nach Wahlkreisen

Wahlkreis		Wahljahr	Prozentualer Anteil der gültigen Erststimmen															
Nr.	Name		CDU	DIE LINKE	SPD	AfD	GRÜNE	NPD	FDP	PIRA-TEN	FREIE WÄH-LER	ÖDP / Familie ..	MLPD	BGE	DM	Die PARTEI	V-Partei ³	Einzelbe-werber
189	Eichsfeld - Nordhausen - Kyffhäuser-kreis	2017	38,0	15,3	14,3	21,4	2,6	-	4,9	-	1,8	1,2	-	-	-	-	-	0,5
		2013	47,9	22,3	16,4	-	3,0	-	1,4	-	1,4	1,5	-	-	-	-	-	6,1
		+ / -	-9,9	-7,0	-2,1	21,4	-0,4	-	3,5	-	0,4	-0,3	-	-	-	-	-	-5,6
190	Eisenach - Wartburgkreis - Unstrut-Hainich-Kreis	2017	34,4	15,5	15,2	21,2	3,1	2,0	5,0	-	3,1	-	0,4	-	-	-	-	-
		2013	43,4	23,5	18,7	-	3,2	4,4	1,6	-	2,3	-	-	-	-	-	-	2,9
		+ / -	-9,0	-8,0	-3,5	21,2	-0,1	-2,4	3,4	-	0,8	-	0,4	-	-	-	-	-2,9
191	Jena - Sömmerda - Weimarer Land I	2017	29,2	21,4	14,2	19,3	4,9	-	5,8	-	3,7	-	-	-	-	-	-	1,5
		2013	38,5	25,1	19,8	1,8	5,3	-	2,0	-	0,3	-	-	-	-	-	-	7,2
		+ / -	-9,3	-3,7	-5,6	17,5	-0,4	-	3,8	-	3,4	-	-	-	-	-	-	-5,7
192	Gotha - Ilm-Kreis	2017	29,0	15,6	18,6	23,9	3,3	-	6,0	-	3,6	-	-	-	-	-	-	-
		2013	37,3	20,1	25,0	5,8	3,0	-	1,4	-	1,5	-	-	-	-	-	-	6,0
		+ / -	-8,3	-4,5	-6,4	18,1	0,3	-	4,6	-	2,1	-	-	-	-	-	-	-6,0
193	Erfurt - Weimar - Weimarer Land II	2017	27,3	18,7	18,2	17,5	7,1	-	6,0	1,0	1,1	0,9	-	-	-	2,2	-	-
		2013	37,1	23,4	23,9	-	6,0	-	1,2	3,7	1,8	-	-	-	-	-	-	3,1
		+ / -	-9,8	-4,7	-5,7	17,5	1,1	-	4,8	-2,7	-0,7	0,9	-	-	-	2,2	-	-3,1
194	Gera - Greiz - Altenburger Land	2017	30,4	18,7	11,8	27,3	2,1	-	5,6	-	2,1	-	-	-	-	-	0,7	1,3
		2013	42,7	26,3	14,2	6,2	2,8	-	1,4	-	0,3	-	-	-	-	-	-	6,2
		+ / -	-12,3	-7,6	-2,4	21,1	-0,7	-	4,2	-	1,8	-	-	-	-	-	0,7	-4,9
195	Saalfeld-Rudolstadt - Saale-Holzland-Kreis - Saale-Orla-Kreis	2017	30,9	17,1	11,7	26,5	3,4	-	6,1	-	3,4	-	-	-	-	-	-	1,0
		2013	41,2	25,5	18,7	1,8	3,8	-	2,2	-	0,3	-	-	-	-	-	-	6,4
		+ / -	-10,3	-8,4	-7,0	24,7	-0,4	-	3,9	-	3,1	-	-	-	-	-	-	-5,4
196	Suhl - Schmalkalden-Meiningen - Hildburghausen - Sonneberg	2017	33,6	18,2	13,4	22,8	2,6	-	4,9	0,7	2,3	1,1	0,4	-	-	-	-	-
		2013	41,9	27,6	18,4	-	2,9	-	1,4	2,2	1,3	-	0,1	-	-	-	-	4,1
		+ / -	-8,3	-9,4	-5,0	22,8	-0,3	-	3,5	-1,5	1,0	1,1	0,3	-	-	-	-	-4,1
Thüringen		2017	31,6	17,6	14,6	22,5	3,6	0,2	5,5	0,2	2,6	0,4	0,1	-	-	0,3	0,1	0,5
		2013	41,3	24,3	19,2	2,0	3,7	3,7	1,6	2,5	1,1	0,3	0,1	-	-	-	-	0,1
		+ / -	-9,7	-6,7	-4,6	20,5	-0,1	-3,5	3,9	-2,3	1,5	0,1	0,0	-	-	0,3	0,1	0,4

2. Vorläufiges Landesergebnis

2.4 Wahlkreise mit den höchsten Erststimmenanteilen der Parteien

■ CDU



- 189 Eichsfeld – Nordhausen – Kyffhäuserkreis
- 190 Eisenach – Wartburgkreis – Unstrut-Hainich-Kreis
- 191 Jena – Sömmerda – Weimarer Land I
- 192 Gotha – Ilm-Kreis
- 193 Erfurt – Weimar – Weimarer Land II
- 194 Gera – Greiz – Altenburger Land
- 195 Saalfeld-Rudolstadt – Saale-Holzland-Kreis – Saale-Orla-Kreis
- 196 Suhl – Schmalkalden-Meiningen – Hildburghausen – Sonneberg

2. Vorläufiges Landesergebnis

2.5 Gewählte Direktkandidaten

Wahlkreis		Bewerber		Erststimmen in %
Nr.	Name	Name, Vorname	Partei	
189	Eichsfeld - Nordhausen - Kyffhäuserkreis	Grund, Manfred	CDU	38,0
190	Eisenach - Wartburgkreis - Unstrut-Hainich-Kreis	Hirte, Christian	CDU	34,4
191	Jena - Sömmerda - Weimarer Land I	Selle, Johannes	CDU	29,2
192	Gotha - Ilm-Kreis	Schipanski, Tankred	CDU	29,0
193	Erfurt - Weimar - Weimarer Land II	Tillmann, Antje	CDU	27,3
194	Gera - Greiz - Altenburger Land	Vogel, Volkmar	CDU	30,4
195	Saalfeld-Rudolstadt - Saale-Holzland-Kreis - Saale- Orla-Kreis	Weiler, Albert Helmut	CDU	30,9
196	Suhl - Schmalkalden-Meiningen - Hildburghausen - Sonneberg	Hauptmann, Mark	CDU	33,6

2. Vorläufiges Landesergebnis

2.6 Verteilung der Zweitstimmen nach Wahlkreisen

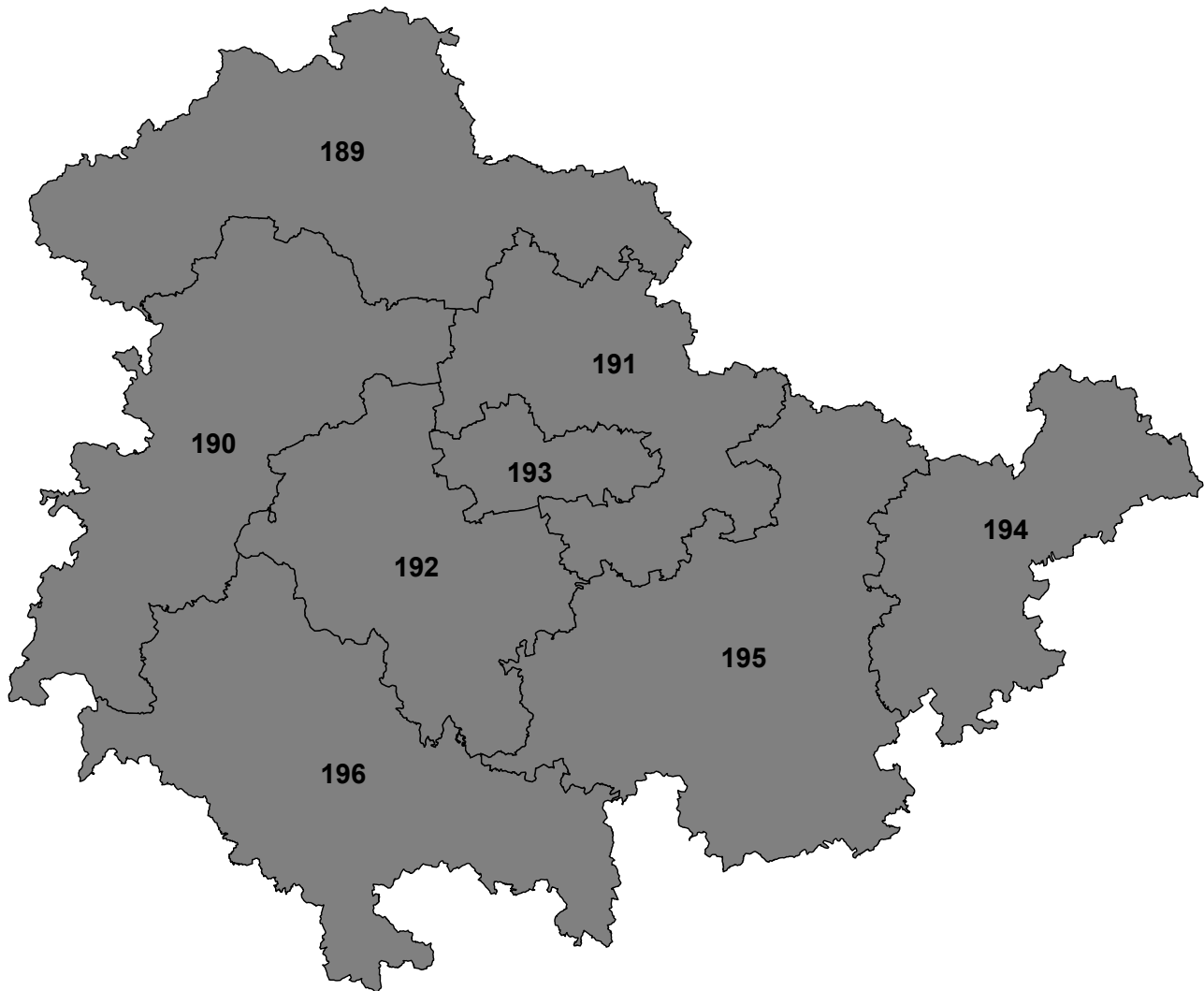
Wahlkreis		Wahljahr	Prozentualer Anteil der gültigen Zweitstimmen															
Nr.	Name		CDU	DIE LINKE	SPD	AfD	GRÜNE	NPD	FDP	PIRATEN	FREIE WÄHLER	ÖDP / Familie ..	MLPD	BGE	DM	Die PARTEI	V-Partei ³	sonstige ¹⁾
189	Eichsfeld - Nordhausen - Kyffhäuserkreis	2017	33,8	14,5	13,9	21,1	3,1	1,6	7,7	0,3	1,4	0,7	0,1	0,6	0,2	0,9	0,2	-
		2013	43,5	21,7	15,3	5,0	3,7	3,2	2,7	1,9	1,6	1,1	0,1	-	-	-	-	0,2
		+ / -	-9,7	-7,2	-1,4	16,1	-0,6	-1,6	5,0	-1,6	-0,2	-0,4	0,0	0,6	0,2	0,9	0,2	-0,2
190	Eisenach - Wartburgkreis - Unstrut-Hainich-Kreis	2017	30,0	15,6	14,4	22,3	3,5	1,9	7,2	0,4	2,0	0,4	0,2	0,4	0,4	1,2	0,2	-
		2013	40,1	22,5	17,1	5,1	4,1	3,8	2,5	2,0	1,9	0,6	0,1	-	-	-	-	0,2
		+ / -	-10,1	-6,9	-2,7	17,2	-0,6	-1,9	4,7	-1,6	0,1	-0,2	0,1	0,4	0,4	1,2	0,2	-0,2
191	Jena - Sömmerda - Weimarer Land I	2017	27,4	18,5	12,5	19,8	6,2	1,1	8,7	0,5	1,8	0,4	0,1	0,4	0,3	1,9	0,3	-
		2013	36,0	23,1	16,4	5,8	7,3	2,7	3,2	3,3	1,3	0,7	0,1	-	-	-	-	0,2
		+ / -	-8,6	-4,6	-3,9	14,0	-1,1	-1,6	5,5	-2,8	0,5	-0,3	0,0	0,4	0,3	1,9	0,3	-0,2
192	Gotha - Ilm-Kreis	2017	27,8	15,7	14,0	24,1	3,7	1,3	7,7	0,5	1,8	0,4	0,1	0,3	0,6	1,8	0,2	-
		2013	38,2	22,1	17,1	7,4	4,6	3,2	2,4	2,6	1,5	0,5	0,1	-	-	-	-	0,2
		+ / -	-10,4	-6,4	-3,1	16,7	-0,9	-1,9	5,3	-2,1	0,3	-0,1	0,0	0,3	0,6	1,8	0,2	-0,2
193	Erfurt - Weimarer Land II	2017	25,4	19,4	14,2	18,2	7,6	0,7	8,6	0,7	1,0	0,7	0,1	0,6	0,4	2,2	0,4	-
		2013	34,5	23,0	17,6	6,1	8,5	2,3	2,6	3,1	1,3	0,7	0,2	-	-	-	-	0,2
		+ / -	-9,1	-3,6	-3,4	12,1	-0,9	-1,6	6,0	-2,4	-0,3	0,0	-0,1	0,6	0,4	2,2	0,4	-0,2
194	Gera - Greiz - Altenburger Land	2017	27,3	17,4	11,4	27,1	2,7	1,2	8,2	0,4	1,4	0,4	0,1	0,3	0,4	1,2	0,4	-
		2013	39,9	25,1	14,2	7,6	3,5	3,3	2,6	2,0	0,9	0,5	0,1	-	-	-	-	0,2
		+ / -	-12,6	-7,7	-2,8	19,5	-0,8	-2,1	5,6	-1,6	0,5	-0,1	0,0	0,3	0,4	1,2	0,4	-0,2
195	Saalfeld-Rudolstadt - Saale-Holzland-Kreis - Saale-Orla-Kreis	2017	28,1	16,6	12,0	25,8	3,0	1,2	7,8	0,4	1,9	0,4	0,1	0,4	0,4	1,5	0,2	-
		2013	38,2	24,3	15,2	7,2	4,1	3,6	2,6	2,3	1,5	0,6	0,2	-	-	-	-	0,2
		+ / -	-10,1	-7,7	-3,2	18,6	-1,1	-2,4	5,2	-1,9	0,4	-0,2	-0,1	0,4	0,4	1,5	0,2	-0,2
196	Suhl - Schmalkalden-Meiningen - Hildburghausen - Sonneberg	2017	30,3	16,9	13,6	23,0	3,3	1,1	6,7	0,4	1,7	0,6	0,2	0,4	0,3	1,2	0,2	-
		2013	39,4	25,2	16,4	5,1	3,8	3,3	2,4	2,0	1,5	0,5	0,2	-	-	-	-	0,2
		+ / -	-9,1	-8,3	-2,8	17,9	-0,5	-2,2	4,3	-1,6	0,2	0,1	0,0	0,4	0,3	1,2	0,2	-0,2
Thüringen		2017	28,8	16,9	13,2	22,7	4,1	1,2	7,8	0,5	1,6	0,5	0,1	0,4	0,4	1,5	0,3	-
		2013	38,8	23,4	16,1	6,2	4,9	3,2	2,6	2,4	1,4	0,6	0,1	-	-	-	-	0,2
		+ / -	-10,0	-6,5	-2,9	16,5	-0,8	-2,0	5,2	-1,9	0,2	-0,1	0,0	0,4	0,4	1,5	0,3	-0,2

1) 2013: REP

2. Vorläufiges Landesergebnis

2.7 Wahlkreise mit den höchsten Zweitstimmenanteilen der Parteien

■ CDU



- 189 Eichsfeld – Nordhausen – Kyffhäuserkreis
- 190 Eisenach – Wartburgkreis – Unstrut-Hainich-Kreis
- 191 Jena – Sömmerda – Weimarer Land I
- 192 Gotha – Ilm-Kreis
- 193 Erfurt – Weimar – Weimarer Land II
- 194 Gera – Greiz – Altenburger Land
- 195 Saalfeld-Rudolstadt – Saale-Holzland-Kreis – Saale-Orla-Kreis
- 196 Suhl – Schmalkalden-Meiningen – Hildburghausen – Sonneberg

3. Vorläufige Wahlkreisergebnisse

3.1 Wahlkreis 189: Eichsfeld - Nordhausen - Kyffhäuserkreis

Wahlberechtigte	216 673
Wähler	158 339
Wahlbeteiligung	73,1 %

Erststimmen

Ungültige Stimmen	2 264
Gültige Stimmen	156 075

Nr.	Kandidat	Wahlvorschlag	Stimmen	%	Stimmenverteilung
1	Grund, Manfred	CDU	59 318	38,0	
2	Steinke, Kersten	DIE LINKE	23 848	15,3	
3	Lemme, Steffen-Claudio	SPD	22 320	14,3	
4	Pohl, Jürgen	AfD	33 402	21,4	
5	Kespohl, Stephanie	GRÜNE	3 992	2,6	
6	Krügel, Ronald	FDP	7 633	4,9	
7	Reiche, Uwe	FREIE WÄHLER	2 869	1,8	
8	Vogt, Karl Edmund	ÖDP / Familie ..	1 929	1,2	
9	Rascopp, Severin	RASCOPP	386	0,2	
10	Rieth, Eckehart	RIETH	378	0,2	

Als gewählt gelten kann: Grund, Manfred (CDU)

Zweitstimmen

Ungültige Stimmen	2 410
Gültige Stimmen	155 929

Nr.	Wahlvorschlag	2017			2013	Gewinn/Verlust 2017 zu 2013	
		Stimmen	%	Stimmenverteilung	%	Prozentpunkte	
1	CDU	52 667	33,8		43,5	-9,7	
2	DIE LINKE	22 613	14,5		21,7	-7,2	
3	SPD	21 652	13,9		15,3	-1,4	
4	AfD	32 854	21,1		5,0	16,1	
5	GRÜNE	4 778	3,1		3,7	-0,6	
6	NPD	2 466	1,6		3,2	-1,6	
7	FDP	11 981	7,7		2,7	5,0	
8	PIRATEN	514	0,3		1,9	-1,6	
9	FREIE WÄHLER	2 159	1,4		1,6	-0,2	
10	ÖDP / Familie ..	1 164	0,7		1,1	-0,4	
11	MLPD	154	0,1		0,1	0,0	
12	BGE	866	0,6		-	0,6	
13	DM	349	0,2		-	0,2	
14	Die PARTEI	1 473	0,9		-	0,9	
15	V-Partei ³	239	0,2		-	0,2	
	sonstige ¹⁾				0,2	-0,2	

1) 2013: REP

3. Vorläufige Wahlkreisergebnisse

3.2 Wahlkreis 190: Eisenach - Wartburgkreis - Unstrut-Hainich-Kreis

Wahlberechtigte 222 558
 Wähler 163 181
 Wahlbeteiligung 73,3 %

Erststimmen

Ungültige Stimmen 2 343
 Gültige Stimmen 160 838

Nr.	Kandidat	Wahlvorschlag	Stimmen	%	Stimmenverteilung
1	Hirte, Christian	CDU	55 379	34,4	
2	Hupach, Sigrid	DIE LINKE	24 900	15,5	
3	Klostermann, Michael	SPD	24 474	15,2	
4	Stöber, Klaus	AfD	34 051	21,2	
5	Hundertmark, Andreas	GRÜNE	5 065	3,1	
6	Wieschke, Patrick	NPD	3 191	2,0	
7	Schröder, Lars Christian	FDP	8 078	5,0	
8	Böhme, Andreas	FREIE WÄHLER	5 004	3,1	
9	Hofmann, Friedrich Christoph	MLPD	696	0,4	

Als gewählt gelten kann: **Hirte, Christian (CDU)**

Zweitstimmen

Ungültige Stimmen 2 301
 Gültige Stimmen 160 880

Nr.	Wahlvorschlag	2017			2013	Gewinn/Verlust 2017 zu 2013
		Stimmen	%	Stimmenverteilung	%	Prozentpunkte
1	CDU	48 344	30,0		40,1	-10,1
2	DIE LINKE	25 171	15,6		22,5	-6,9
3	SPD	23 204	14,4		17,1	-2,7
4	AfD	35 821	22,3		5,1	17,2
5	GRÜNE	5 593	3,5		4,1	-0,6
6	NPD	3 020	1,9		3,8	-1,9
7	FDP	11 545	7,2		2,5	4,7
8	PIRATEN	682	0,4		2,0	-1,6
9	FREIE WÄHLER	3 181	2,0		1,9	0,1
10	ÖDP / Familie ..	565	0,4		0,6	-0,2
11	MLPD	371	0,2		0,1	0,1
12	BGE	617	0,4		-	0,4
13	DM	606	0,4		-	0,4
14	Die PARTEI	1 851	1,2		-	1,2
15	V-Partei ³	309	0,2		-	0,2
	sonstige ¹⁾				0,2	-0,2

1) 2013: REP

3. Vorläufige Wahlkreisergebnisse

3.3 Wahlkreis 191: Jena - Sömmerda - Weimarer Land I

Wahlberechtigte 202 063
 Wähler 155 237
 Wahlbeteiligung 76,8 %

Erststimmen

Ungültige Stimmen 2 333
 Gültige Stimmen 152 904

Nr.	Kandidat	Wahlvorschlag	Stimmen	%	Stimmenverteilung
1	Selle, Johannes	CDU	44 685	29,2	
2	Lenkert, Ralph	DIE LINKE	32 683	21,4	
3	Matschie, Christoph	SPD	21 667	14,2	
4	Jankowski, Denny	AfD	29 451	19,3	
5	Müller, Olaf	GRÜNE	7 545	4,9	
6	Siegemund, Jan	FDP	8 941	5,8	
7	Weise, Andreas	FREIE WÄHLER	5 614	3,7	
8	Schneider, Marion	Bürgerkandidaten	1 552	1,0	
9	Gruner, Michael	Gruner	556	0,4	
10	May, Ilka	Internationalistisches Bündnis	210	0,1	

Als gewählt gelten kann: **Selle, Johannes (CDU)**

Zweitstimmen

Ungültige Stimmen 1 901
 Gültige Stimmen 153 336

Nr.	Wahlvorschlag	2017			2013	Gewinn/Verlust 2017 zu 2013	
		Stimmen	%	Stimmenverteilung	%	Prozentpunkte	
1	CDU	42 090	27,4		36,0	-8,6	
2	DIE LINKE	28 312	18,5		23,1	-4,6	
3	SPD	19 144	12,5		16,4	-3,9	
4	AfD	30 421	19,8		5,8	14,0	
5	GRÜNE	9 498	6,2		7,3	-1,1	
6	NPD	1 660	1,1		2,7	-1,6	
7	FDP	13 307	8,7		3,2	5,5	
8	PIRATEN	790	0,5		3,3	-2,8	
9	FREIE WÄHLER	2 811	1,8		1,3	0,5	
10	ÖDP / Familie ..	654	0,4		0,7	-0,3	
11	MLPD	164	0,1		0,1	0,0	
12	BGE	639	0,4		-	0,4	
13	DM	531	0,3		-	0,3	
14	Die PARTEI	2 841	1,9		-	1,9	
15	V-Partei ³	474	0,3		-	0,3	
	sonstige ¹⁾				0,2	-0,2	

1) 2013: REP

3. Vorläufige Wahlkreisergebnisse

3.4 Wahlkreis 192: Gotha - Ilm-Kreis

Wahlberechtigte 198 344
 Wähler 148 065
 Wahlbeteiligung 74,7 %

Erststimmen

Ungültige Stimmen 2 465
 Gültige Stimmen 145 600

Nr.	Kandidat	Wahlvorschlag	Stimmen	%	Stimmenverteilung
1	Schipanski, Tankred	CDU	42 225	29,0	
2	Hofmann-Domke, Anke	DIE LINKE	22 672	15,6	
3	Heß, Petra	SPD	27 123	18,6	
4	Günther, Carsten	AfD	34 800	23,9	
5	Schlegel, Matthias	GRÜNE	4 809	3,3	
6	Mölders, Martin	FDP	8 775	6,0	
7	Sturm, Wolfgang	FREIE WÄHLER	5 196	3,6	

Als gewählt gelten kann: Schipanski, Tankred (CDU)

Zweitstimmen

Ungültige Stimmen 2 189
 Gültige Stimmen 145 876

Nr.	Wahlvorschlag	2017			2013	Gewinn/Verlust 2017 zu 2013
		Stimmen	%	Stimmenverteilung	%	Prozentpunkte
1	CDU	40 578	27,8		38,2	-10,4
2	DIE LINKE	22 917	15,7		22,1	-6,4
3	SPD	20 390	14,0		17,1	-3,1
4	AfD	35 093	24,1		7,4	16,7
5	GRÜNE	5 411	3,7		4,6	-0,9
6	NPD	1 824	1,3		3,2	-1,9
7	FDP	11 218	7,7		2,4	5,3
8	PIRATEN	733	0,5		2,6	-2,1
9	FREIE WÄHLER	2 690	1,8		1,5	0,3
10	ÖDP / Familie ..	542	0,4		0,5	-0,1
11	MLPD	193	0,1		0,1	0,0
12	BGE	459	0,3		-	0,3
13	DM	829	0,6		-	0,6
14	Die PARTEI	2 643	1,8		-	1,8
15	V-Partei ³	356	0,2		-	0,2
	sonstige ¹⁾				0,2	-0,2

1) 2013: REP

3. Vorläufige Wahlkreisergebnisse

3.5 Wahlkreis 193: Erfurt - Weimar - Weimarer Land II

Wahlberechtigte 221 922
 Wähler 168 266
 Wahlbeteiligung 75,8 %

Erststimmen

Ungültige Stimmen 2 342
 Gültige Stimmen 165 924

Nr.	Kandidat	Wahlvorschlag	Stimmen	%	Stimmenverteilung
1	Tillmann, Antje	CDU	45 305	27,3	
2	Renner, Martina	DIE LINKE	30 947	18,7	
3	Schneider, Carsten	SPD	30 258	18,2	
4	Brandner, Stephan	AfD	28 959	17,5	
5	Göring-Eckardt, Katrin	GRÜNE	11 722	7,1	
6	Kemmerich, Thomas L.	FDP	9 975	6,0	
7	Städter, Peter	PIRATEN	1 669	1,0	
8	Frahm, Detlef-Michael	FREIE WÄHLER	1 860	1,1	
9	Hanf, Thomas	ÖDP / Familie ..	1 541	0,9	
10	Waldhauer, Dirk	Die PARTEI	3 688	2,2	

Als gewählt gelten kann: Tillmann, Antje (CDU)

Zweitstimmen

Ungültige Stimmen 2 115
 Gültige Stimmen 166 151

Nr.	Wahlvorschlag	2017			2013	Gewinn/Verlust 2017 zu 2013	
		Stimmen	%	Stimmenverteilung	%	Prozentpunkte	
1	CDU	42 167	25,4		34,5	-9,1	
2	DIE LINKE	32 238	19,4		23,0	-3,6	
3	SPD	23 535	14,2		17,6	-3,4	
4	AfD	30 166	18,2		6,1	12,1	
5	GRÜNE	12 666	7,6		8,5	-0,9	
6	NPD	1 129	0,7		2,3	-1,6	
7	FDP	14 250	8,6		2,6	6,0	
8	PIRATEN	1 143	0,7		3,1	-2,4	
9	FREIE WÄHLER	1 598	1,0		1,3	-0,3	
10	ÖDP / Familie ..	1 085	0,7		0,7	0,0	
11	MLPD	240	0,1		0,2	-0,1	
12	BGE	952	0,6		-	0,6	
13	DM	663	0,4		-	0,4	
14	Die PARTEI	3 709	2,2		-	2,2	
15	V-Partei ³	610	0,4		-	0,4	
	sonstige ¹⁾				0,2	-0,2	

1) 2013: REP

3. Vorläufige Wahlkreisergebnisse

3.6 Wahlkreis 194: Gera - Greiz - Altenburger Land

Wahlberechtigte 240 683
 Wähler 176 921
 Wahlbeteiligung 73,5 %

Erststimmen

Ungültige Stimmen 2 803
 Gültige Stimmen 174 118

Nr.	Kandidat	Wahlvorschlag	Stimmen	%	Stimmenverteilung
1	Vogel, Volkmar	CDU	52 979	30,4	
2	Tempel, Frank	DIE LINKE	32 573	18,7	
3	Kaiser, Elisabeth	SPD	20 627	11,8	
4	Schlund, Robby Dr.	AfD	47 558	27,3	
5	Leps, Andreas	GRÜNE	3 652	2,1	
6	Grosch, Katja	FDP	9 712	5,6	
7	Brinkmann, Günter	FREIE WÄHLER	3 620	2,1	
8	Walther, Lisa	V-Partei ³	1 204	0,7	
9	Hüfken, Matthias	Bürgerkandidat DEM LEBEN DIENEN	948	0,5	
10	Geidel, Jens	Geidel	1 245	0,7	

Als gewählt gelten kann: Vogel, Volkmar (CDU)

Zweitstimmen

Ungültige Stimmen 2 527
 Gültige Stimmen 174 394

Nr.	Wahlvorschlag	2017			2013	Gewinn/Verlust 2017 zu 2013	
		Stimmen	%	Stimmenverteilung	%	Prozentpunkte	
1	CDU	47 690	27,3		39,9	-12,6	
2	DIE LINKE	30 402	17,4		25,1	-7,7	
3	SPD	19 845	11,4		14,2	-2,8	
4	AfD	47 274	27,1		7,6	19,5	
5	GRÜNE	4 710	2,7		3,5	-0,8	
6	NPD	2 060	1,2		3,3	-2,1	
7	FDP	14 315	8,2		2,6	5,6	
8	PIRATEN	734	0,4		2,0	-1,6	
9	FREIE WÄHLER	2 508	1,4		0,9	0,5	
10	ÖDP / Familie ..	629	0,4		0,5	-0,1	
11	MLPD	194	0,1		0,1	0,0	
12	BGE	523	0,3		-	0,3	
13	DM	728	0,4		-	0,4	
14	Die PARTEI	2 056	1,2		-	1,2	
15	V-Partei ³	726	0,4		-	0,4	
	sonstige ¹⁾				0,2	-0,2	

1) 2013: REP

3. Vorläufige Wahlkreisergebnisse

3.7 Wahlkreis 195: Saalfeld-Rudolstadt - Saale-Holzland-Kreis - Saale-Orla-Kreis

Wahlberechtigte 229 126
 Wähler 171 882
 Wahlbeteiligung 75,0 %

Erststimmen

Ungültige Stimmen 2 539
 Gültige Stimmen 169 343

Nr.	Kandidat	Wahlvorschlag	Stimmen	%	Stimmenverteilung
1	Weiler, Albert Helmut	CDU	52 311	30,9	
2	Kalich, Ralf	DIE LINKE	28 928	17,1	
3	Meinhardt-Heib, Alexander	SPD	19 752	11,7	
4	Kaufmann, Michael Heinz Prof. Dr.	AfD	44 894	26,5	
5	Erben, Stephanie	GRÜNE	5 725	3,4	
6	Hanke, Reginald	FDP	10 322	6,1	
7	Streubel, Jens	FREIE WÄHLER	5 708	3,4	
8	Meißner, Wilfried Kurt Albin	Anti-Korruption	924	0,5	
9	Metzler, Günter Eitel Walter	Gerecht	779	0,5	

Als gewählt gelten kann: **Weiler, Albert Helmut (CDU)**

Zweitstimmen

Ungültige Stimmen 2 166
 Gültige Stimmen 169 716

Nr.	Wahlvorschlag	2017			2013	Gewinn/Verlust 2017 zu 2013
		Stimmen	%	Stimmenverteilung	%	Prozentpunkte
1	CDU	47 766	28,1		38,2	-10,1
2	DIE LINKE	28 088	16,6		24,3	-7,7
3	SPD	20 429	12,0		15,2	-3,2
4	AfD	43 739	25,8		7,2	18,6
5	GRÜNE	5 124	3,0		4,1	-1,1
6	NPD	2 097	1,2		3,6	-2,4
7	FDP	13 188	7,8		2,6	5,2
8	PIRATEN	740	0,4		2,3	-1,9
9	FREIE WÄHLER	3 277	1,9		1,5	0,4
10	ÖDP / Familie ..	731	0,4		0,6	-0,2
11	MLPD	242	0,1		0,2	-0,1
12	BGE	652	0,4		-	0,4
13	DM	729	0,4		-	0,4
14	Die PARTEI	2 490	1,5		-	1,5
15	V-Partei ³	424	0,2		-	0,2
	sonstige ¹⁾				0,2	-0,2

1) 2013: REP

3. Vorläufige Wahlkreisergebnisse

3.8 Wahlkreis 196: Suhl - Schmalkalden-Meinungen - Hildburghausen - Sonneberg

Wahlberechtigte	234 445
Wähler	170 165
Wahlbeteiligung	72,6 %

Erststimmen

Ungültige Stimmen	2 384
Gültige Stimmen	167 781

Nr.	Kandidat	Wahlvorschlag	Stimmen	%	Stimmenverteilung
1	Hauptmann, Mark	CDU	56 291	33,6	
2	Harzer, Steffen	DIE LINKE	30 616	18,2	
3	Zimmermann, Christoph	SPD	22 560	13,4	
4	Ludwig, Torsten Harald	AfD	38 335	22,8	
5	Kobelt, Roberto	GRÜNE	4 411	2,6	
6	Ullrich, Gerald	FDP	8 153	4,9	
7	Horn, Christian	PIRATEN	1 176	0,7	
8	Schüler, Michael	FREIE WÄHLER	3 819	2,3	
9	Truckenbrodt, Martin	ÖDP / Familie ..	1 821	1,1	
10	Eifler, Andreas	MLPD	599	0,4	

Als gewählt gelten kann: Hauptmann, Mark (CDU)

Zweitstimmen

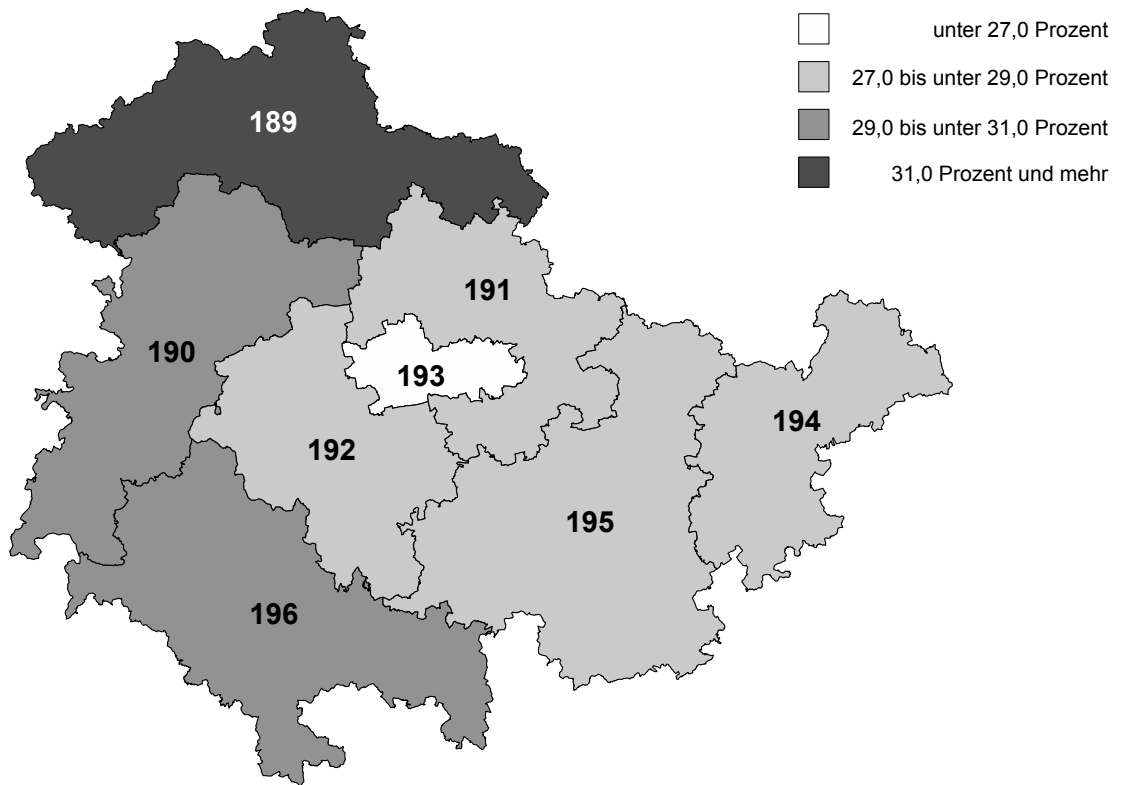
Ungültige Stimmen	2 158
Gültige Stimmen	168 007

Nr.	Wahlvorschlag	2017			2013	Gewinn/Verlust 2017 zu 2013	
		Stimmen	%	Stimmenverteilung	%	Prozentpunkte	
1	CDU	50 914	30,3		39,4	-9,1	
2	DIE LINKE	28 442	16,9		25,2	-8,3	
3	SPD	22 812	13,6		16,4	-2,8	
4	AfD	38 677	23,0		5,1	17,9	
5	GRÜNE	5 558	3,3		3,8	-0,5	
6	NPD	1 835	1,1		3,3	-2,2	
7	FDP	11 310	6,7		2,4	4,3	
8	PIRATEN	744	0,4		2,0	-1,6	
9	FREIE WÄHLER	2 867	1,7		1,5	0,2	
10	ÖDP / Familie ..	1 032	0,6		0,5	0,1	
11	MLPD	349	0,2		0,2	0,0	
12	BGE	594	0,4		-	0,4	
13	DM	512	0,3		-	0,3	
14	Die PARTEI	2 031	1,2		-	1,2	
15	V-Partei ³	330	0,2		-	0,2	
	sonstige ¹⁾				0,2	-0,2	

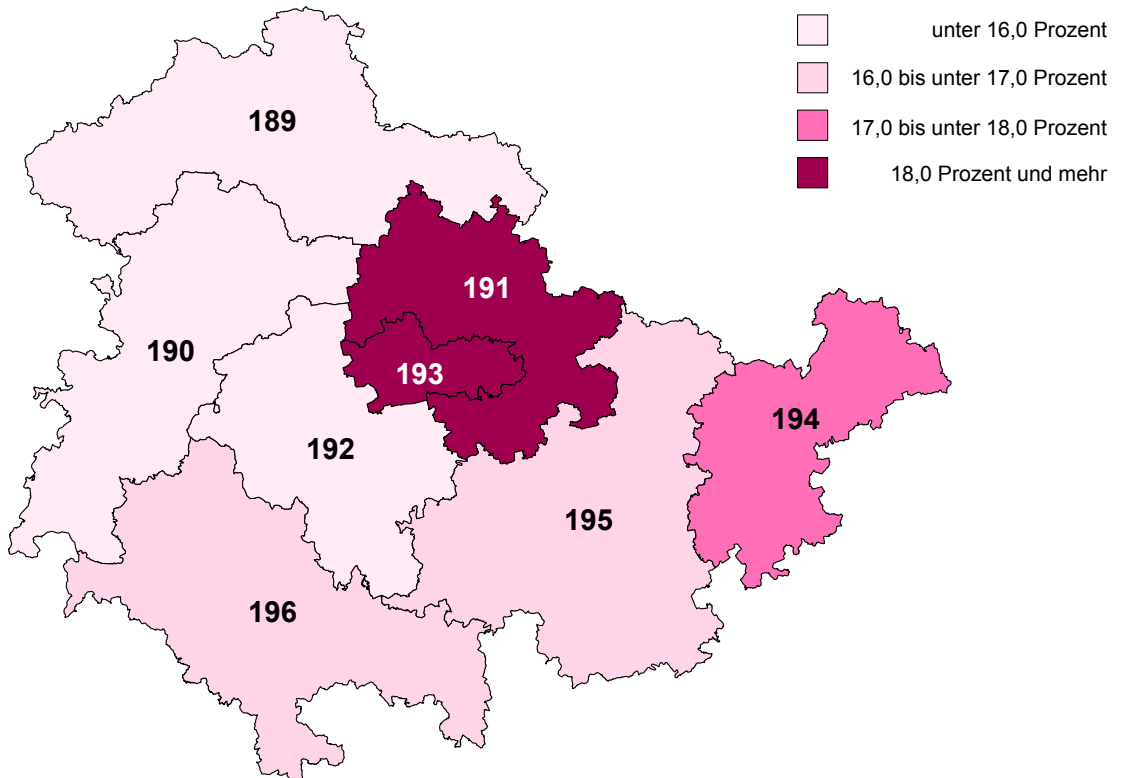
1) 2013: REP

4. Abgegebene Zweitstimmen für einzelne Parteien

CDU



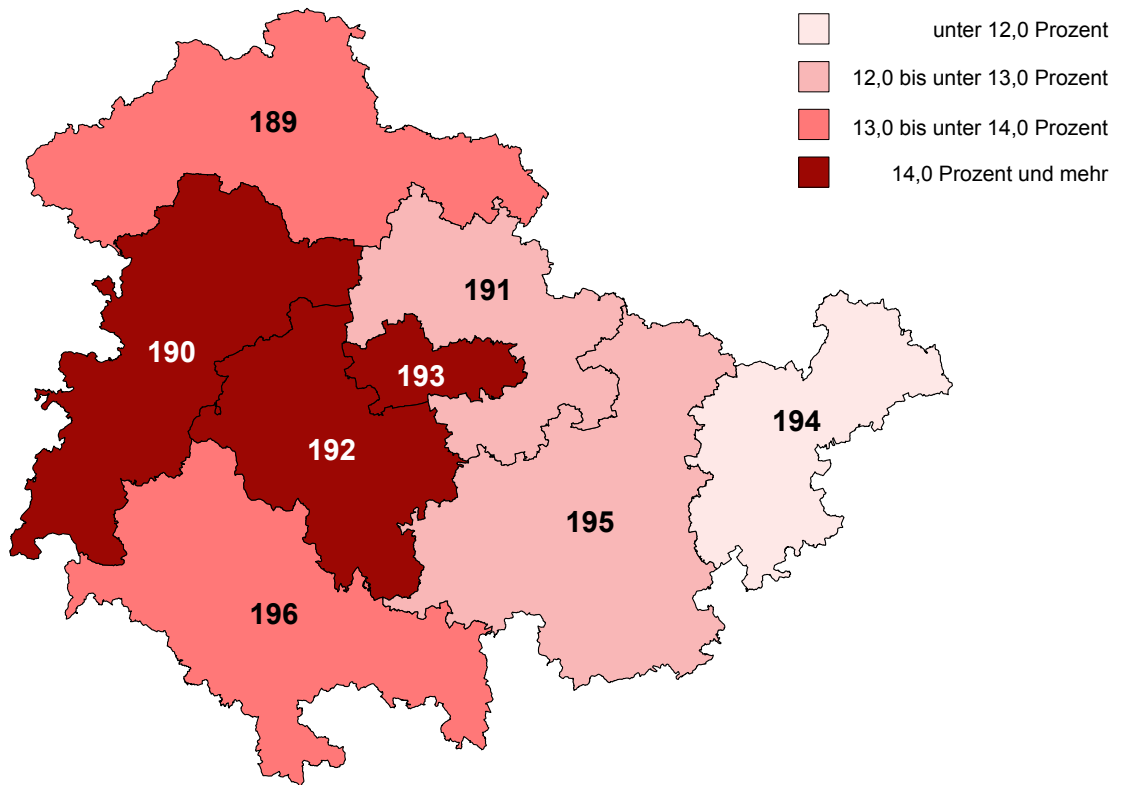
DIE LINKE



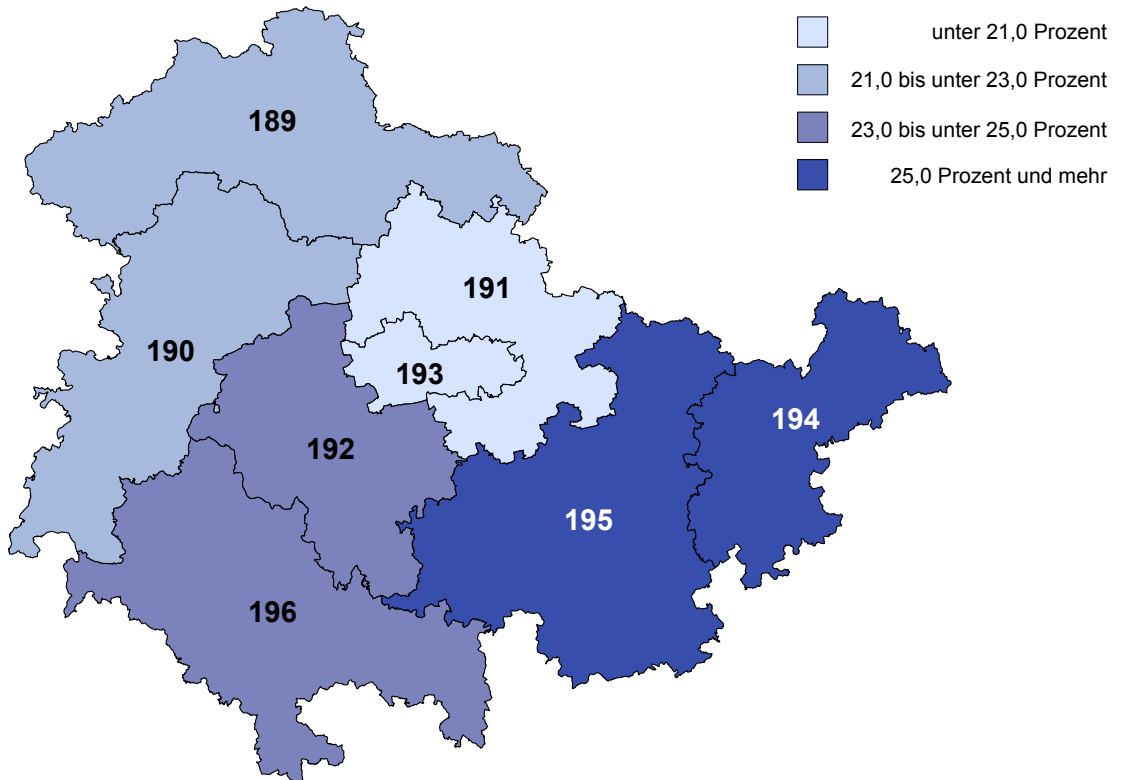
- 189 Eichsfeld – Nordhausen – Kyffhäuserkreis
- 190 Eisenach – Wartburgkreis – Unstrut-Hainich-Kreis
- 191 Jena – Sömmerda – Weimarer Land I
- 192 Gotha – Ilm-Kreis
- 193 Erfurt – Weimar – Weimarer Land II
- 194 Gera – Greiz – Altenburger Land
- 195 Saalfeld-Rudolstadt – Saale-Holzland-Kreis – Saale-Orla-Kreis
- 196 Suhl – Schmalkalden-Meiningen – Hildburghausen – Sonneberg

4. Abgegebene Zweitstimmen für einzelne Parteien

SPD



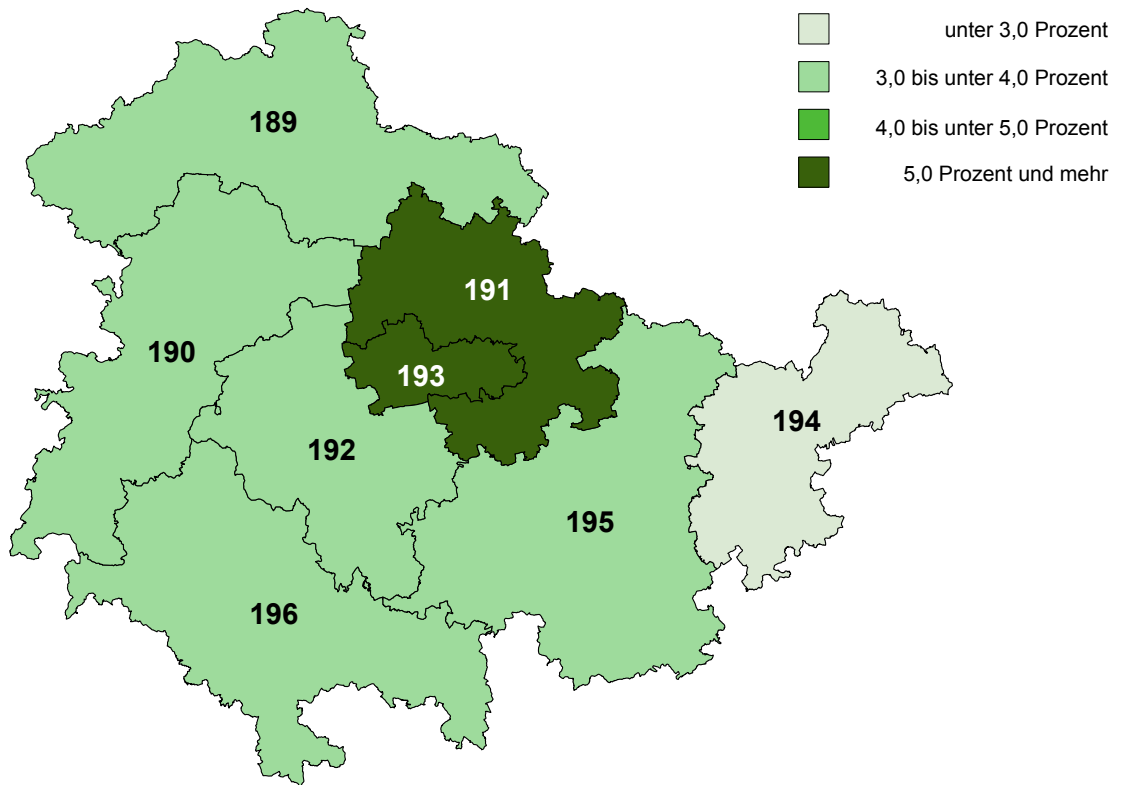
AfD



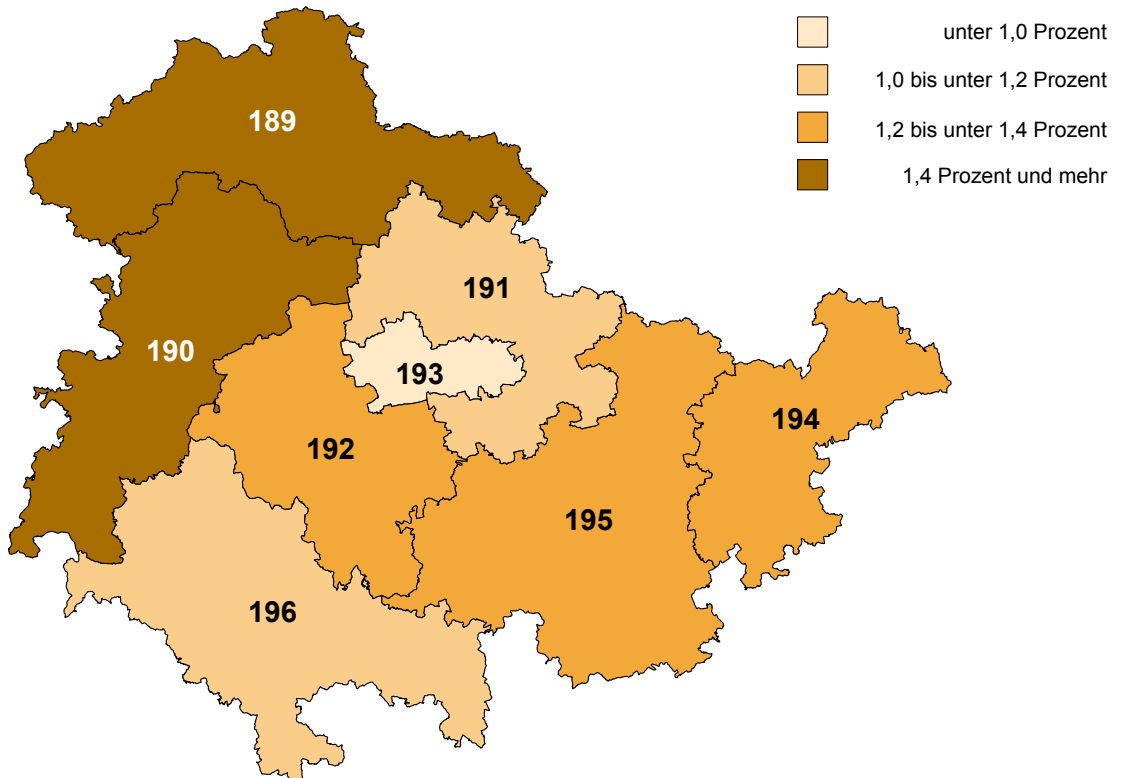
- 189 Eichsfeld – Nordhausen – Kyffhäuserkreis
- 190 Eisenach – Wartburgkreis – Unstrut-Hainich-Kreis
- 191 Jena – Sömmerda – Weimarer Land I
- 192 Gotha – Ilm-Kreis
- 193 Erfurt – Weimar – Weimarer Land II
- 194 Gera – Greiz – Altenburger Land
- 195 Saalfeld-Rudolstadt – Saale-Holzland-Kreis – Saale-Orla-Kreis
- 196 Suhl – Schmalkalden-Meiningen – Hildburghausen – Sonneberg

4. Abgegebene Zweitstimmen für einzelne Parteien

GRÜNE



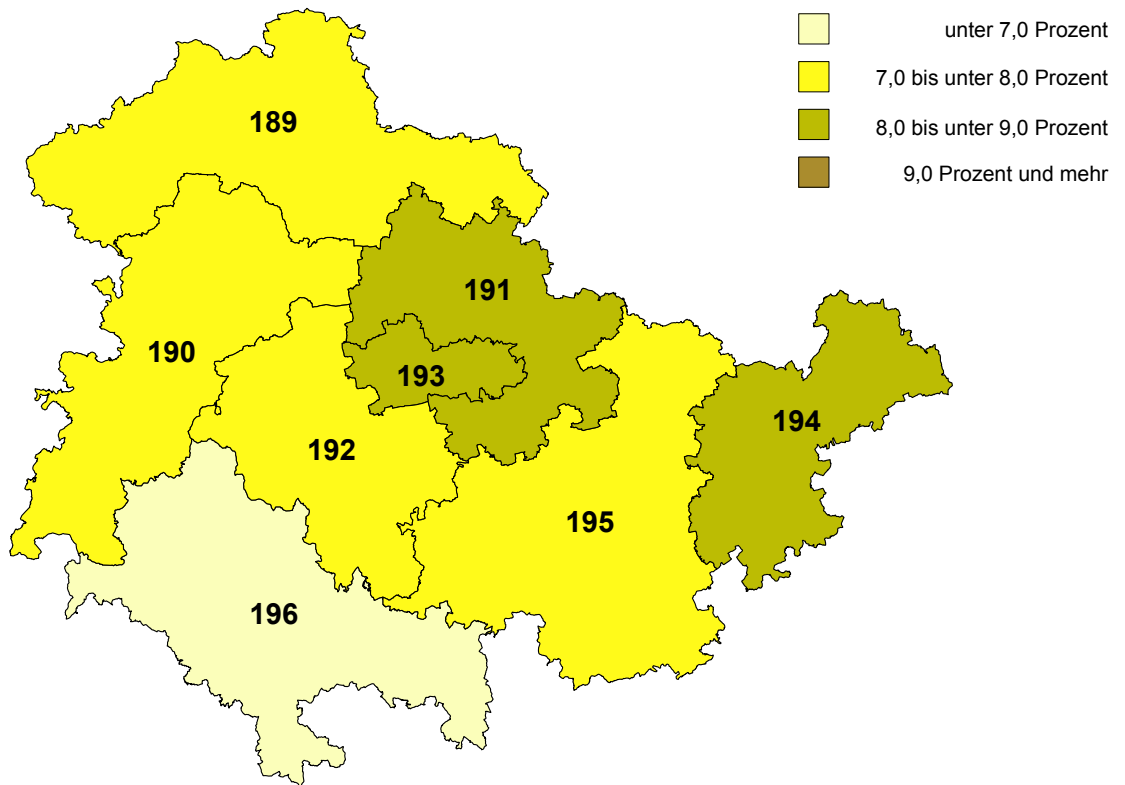
NPD



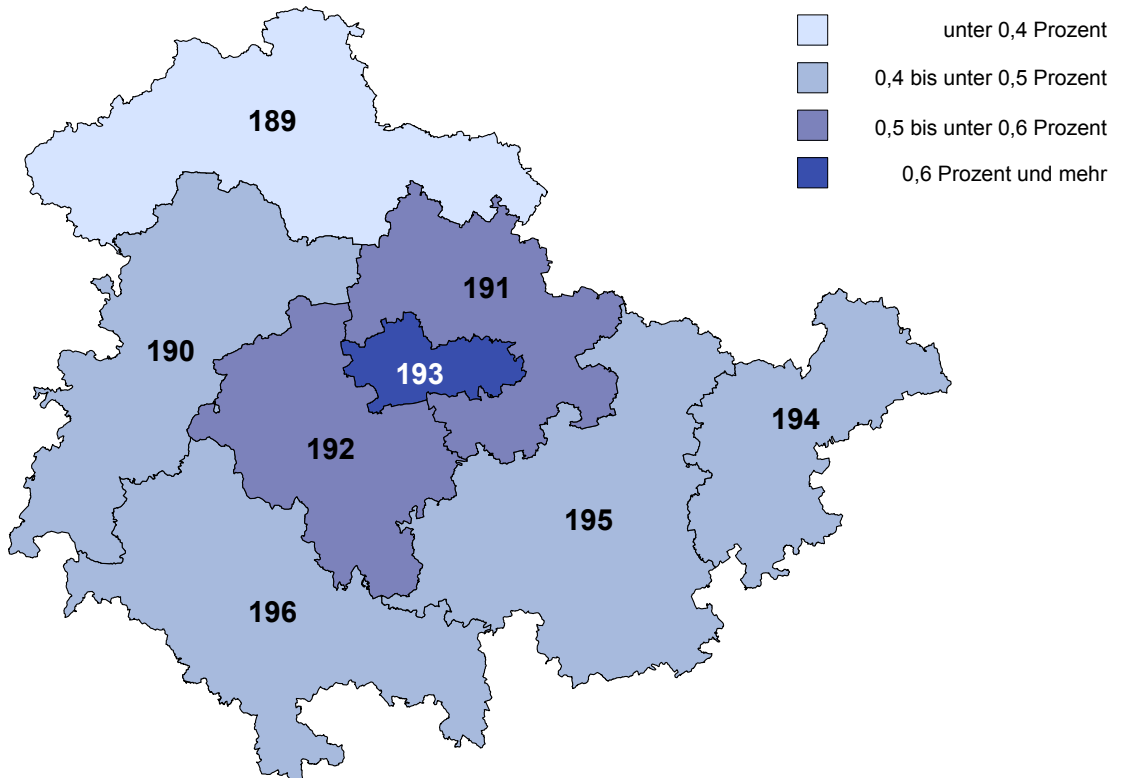
- 189 Eichsfeld – Nordhausen – Kyffhäuserkreis
- 190 Eisenach – Wartburgkreis – Unstrut-Hainich-Kreis
- 191 Jena – Sömmerda – Weimarer Land I
- 192 Gotha – Ilm-Kreis
- 193 Erfurt – Weimar – Weimarer Land II
- 194 Gera – Greiz – Altenburger Land
- 195 Saalfeld-Rudolstadt – Saale-Holzland-Kreis – Saale-Orla-Kreis
- 196 Suhl – Schmalkalden-Meiningen – Hildburghausen – Sonneberg

4. Abgegebene Zweitstimmen für einzelne Parteien

FDP



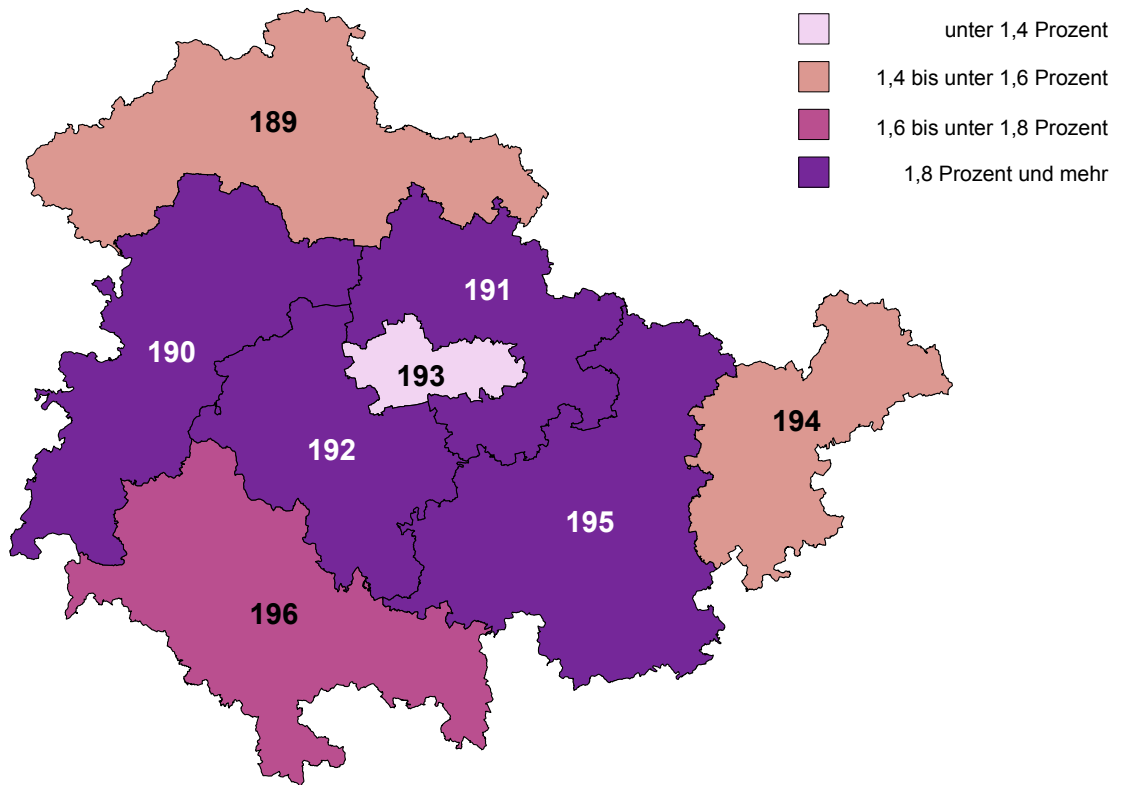
PIRATEN



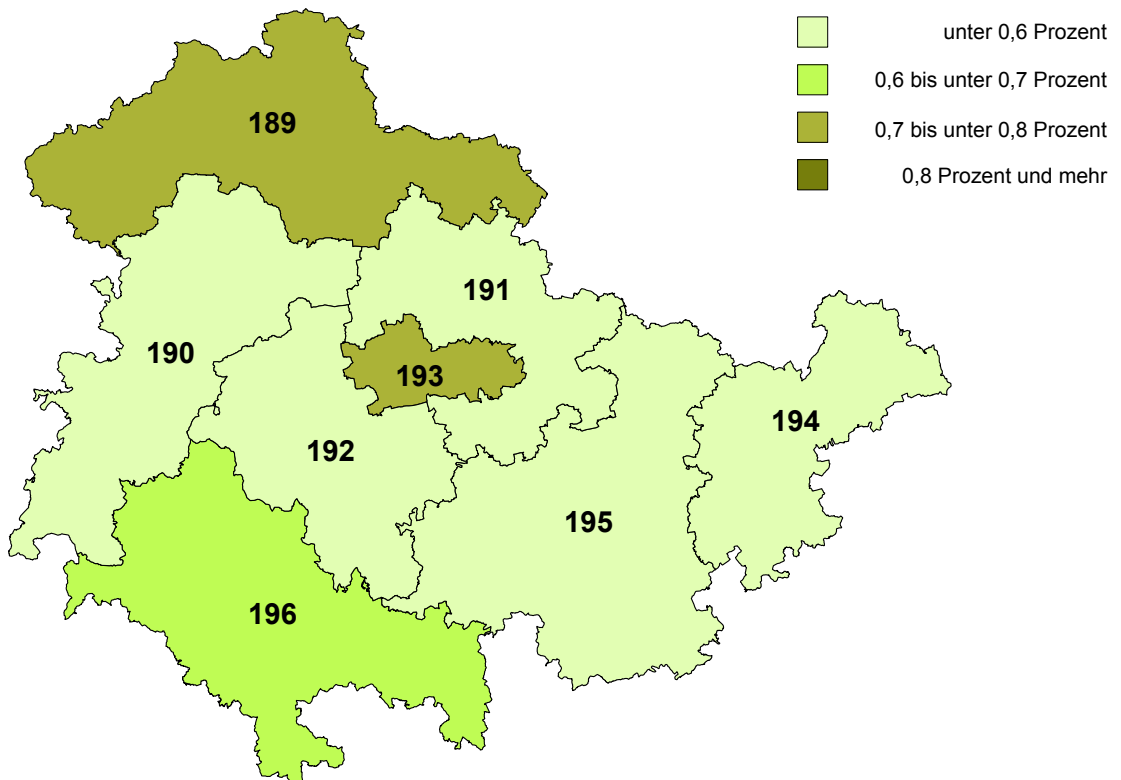
- 189 Eichsfeld – Nordhausen – Kyffhäuserkreis
- 190 Eisenach – Wartburgkreis – Unstrut-Hainich-Kreis
- 191 Jena – Sömmerda – Weimarer Land I
- 192 Gotha – Ilm-Kreis
- 193 Erfurt – Weimar – Weimarer Land II
- 194 Gera – Greiz – Altenburger Land
- 195 Saalfeld-Rudolstadt – Saale-Holzland-Kreis – Saale-Orla-Kreis
- 196 Suhl – Schmalkalden-Meiningen – Hildburghausen – Sonneberg

4. Abgegebene Zweitstimmen für einzelne Parteien

FREIE WÄHLER



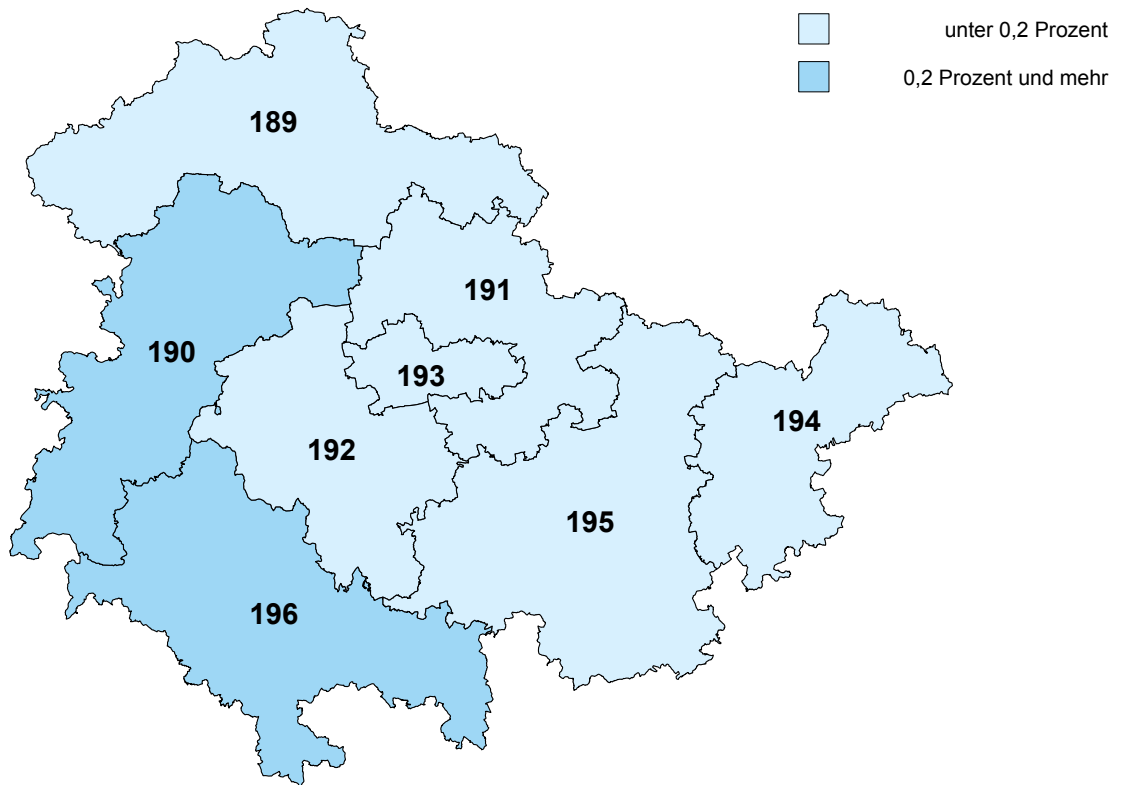
ÖDP / Familie ..



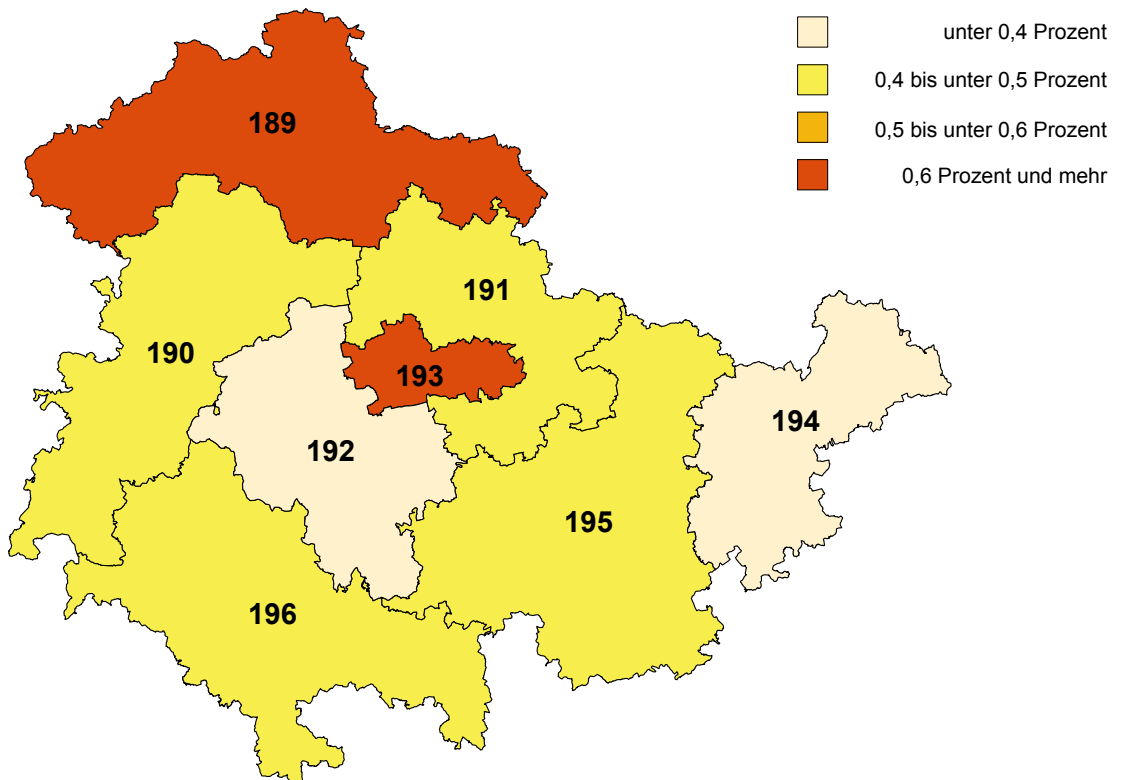
- 189 Eichsfeld – Nordhausen – Kyffhäuserkreis
- 190 Eisenach – Wartburgkreis – Unstrut-Hainich-Kreis
- 191 Jena – Sömmerda – Weimarer Land I
- 192 Gotha – Ilm-Kreis
- 193 Erfurt – Weimar – Weimarer Land II
- 194 Gera – Greiz – Altenburger Land
- 195 Saalfeld-Rudolstadt – Saale-Holzland-Kreis – Saale-Orla-Kreis
- 196 Suhl – Schmalkalden-Meiningen – Hildburghausen – Sonneberg

4. Abgegebene Zweitstimmen für einzelne Parteien

MLPD



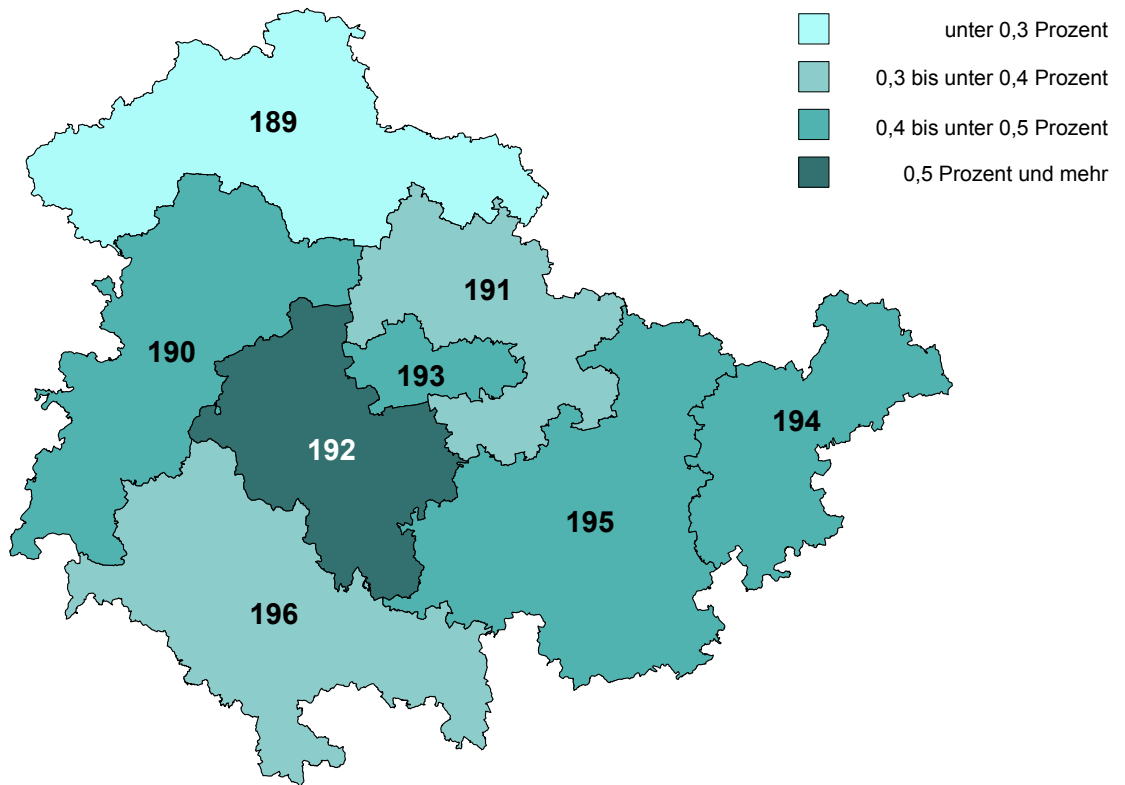
BGE



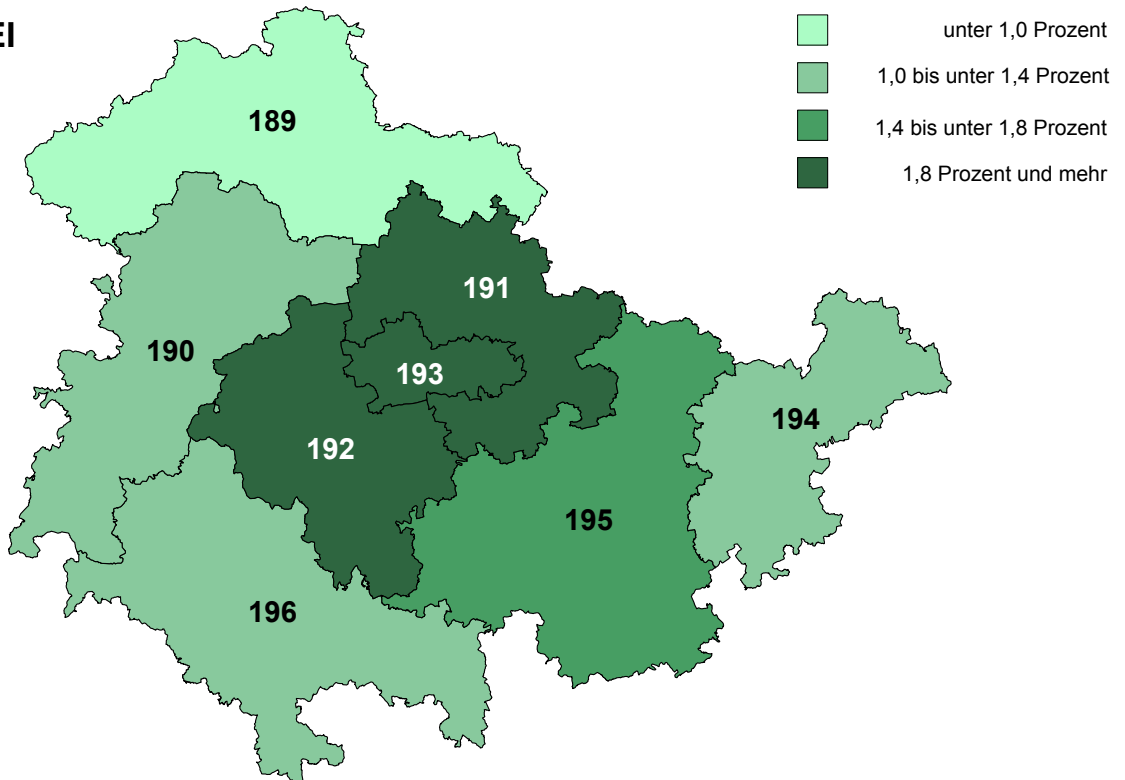
- 189 Eichsfeld – Nordhausen – Kyffhäuserkreis
- 190 Eisenach – Wartburgkreis – Unstrut-Hainich-Kreis
- 191 Jena – Sömmerda – Weimarer Land I
- 192 Gotha – Ilm-Kreis
- 193 Erfurt – Weimar – Weimarer Land II
- 194 Gera – Greiz – Altenburger Land
- 195 Saalfeld-Rudolstadt – Saale-Holzland-Kreis – Saale-Orla-Kreis
- 196 Suhl – Schmalkalden-Meiningen – Hildburghausen – Sonneberg

4. Abgegebene Zweitstimmen für einzelne Parteien

DM



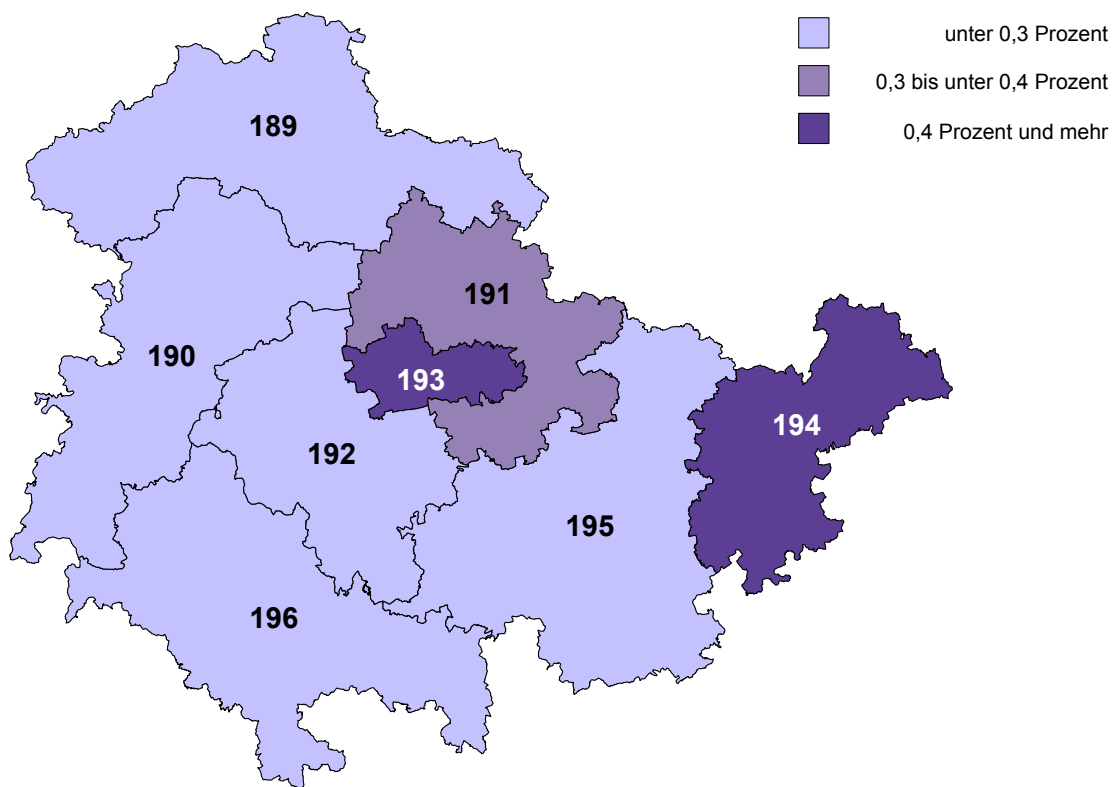
Die PARTEI



- 189 Eichsfeld – Nordhausen – Kyffhäuserkreis
- 190 Eisenach – Wartburgkreis – Unstrut-Hainich-Kreis
- 191 Jena – Sömmerda – Weimarer Land I
- 192 Gotha – Ilm-Kreis
- 193 Erfurt – Weimar – Weimarer Land II
- 194 Gera – Greiz – Altenburger Land
- 195 Saalfeld-Rudolstadt – Saale-Holzland-Kreis – Saale-Orla-Kreis
- 196 Suhl – Schmalkalden-Meiningen – Hildburghausen – Sonneberg

4. Abgegebene Zweitstimmen für einzelne Parteien

V-Partei³



- 189 Eichsfeld – Nordhausen – Kyffhäuserkreis
- 190 Eisenach – Wartburgkreis – Unstrut-Hainich-Kreis
- 191 Jena – Sömmerda – Weimarer Land I
- 192 Gotha – Ilm-Kreis
- 193 Erfurt – Weimar – Weimarer Land II
- 194 Gera – Greiz – Altenburger Land
- 195 Saalfeld-Rudolstadt – Saale-Holzland-Kreis – Saale-Orla-Kreis
- 196 Suhl – Schmalkalden-Meiningen – Hildburghausen – Sonneberg

