
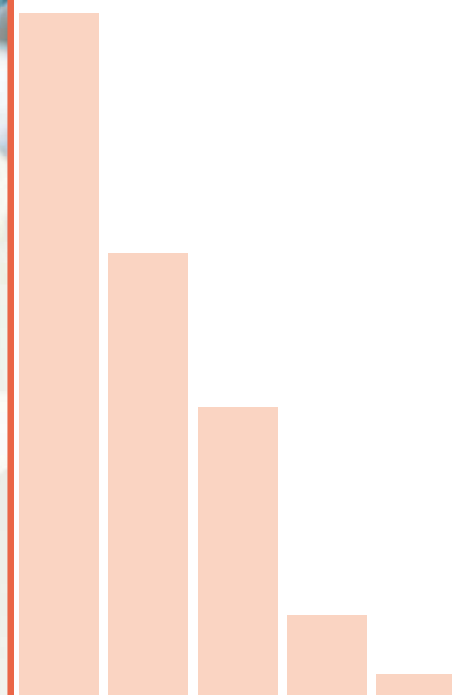


Zahlen • Daten • Fakten

# Europawahl in Thüringen am 25. Mai 2014

## Endgültige Ergebnisse



**Der Landeswahlleiter**

[www.wahlen.thueringen.de](http://www.wahlen.thueringen.de)

## **Zeichenerklärung**

- % Prozent
- nichts vorhanden (genau Null)
- x Tabellenfach gesperrt, weil Aussage nicht sinnvoll
- 0 weniger als die Hälfte von 1 in der letzten besetzten Stelle, jedoch mehr als nichts

## **Herausgeber:**

Thüringer Landesamt für Statistik

Europaplatz 3, 99091 Erfurt

Postfach 90 01 63, 99104 Erfurt

Telefon: 0361 37-84 642/84 647

Telefax: 0361 37-84 699

Internet: [www.statistik.thueringen.de](http://www.statistik.thueringen.de)

E-Mail: [auskunft@statistik.thueringen.de](mailto:auskunft@statistik.thueringen.de)

## **Auskunft erteilt:**

Büro des Landeswahlleiters

Telefon: 0361 37-84 120

Herausgegeben im April 2015

Bestell - Nr.: 29 435

Preis: 8,75 EUR

Fotos: PROFILPR & Werbeagentur GmbH

© Thüringer Landesamt für Statistik, Erfurt 2015

Vervielfältigung und Verbreitung, auch auszugsweise, mit Quellenangabe gestattet.

# Europawahl in Thüringen am 25. Mai 2014

Endgültige Ergebnisse



# Inhaltsverzeichnis

	Seite
Vorbemerkungen	4
Abkürzungsverzeichnis	5
1. Einteilung der Kreise zur Europawahl 2014	6
1.1 Landesübersicht	6
1.2 Zuordnung der Gemeinden zu den Kreisen	7
2. Landesergebnis	11
2.1 Amtliches Ergebnis in Thüringen und im Bundesgebiet	11
2.2 Thüringer Abgeordnete	11
2.3 Ergebnisse seit 1994 im Vergleich	12
2.4 Wahlbeteiligung nach kreisfreien Städten und Landkreisen	13
2.5 Stimmengewinne bzw. –verluste	14
2.6 Stimmenanteile der Europawahlen seit 1994	15
2.7 Gewinne und Verluste 2014 gegenüber 2009	15
2.8 Briefwahlergebnisse	16
3. Ergebnisse nach kreisfreien Städten und Landkreisen	20
3.1 Amtliche Ergebnisse	22
3.2 Ergebnisse seit 1994 im Vergleich	24
3.3 Stimmenanteile der Parteien	40
4. Ergebnisse nach Gemeinden	42
5. Thüringen im Vergleich zu den anderen Bundesländern	150
6. Sitzverteilung im Bundesgebiet	152
6.1 Verteilung der Sitze nach Parteien	152
6.2 Sitzverteilung der Parteien nach Bundesländern	152
7. Gemeinderegister	153

## Vorbemerkungen

In der vorliegenden Veröffentlichung werden die endgültigen Ergebnisse der Wahl zum 8. Europäischen Parlament am 25. Mai 2014 für die 6 kreisfreien Städte und 17 Landkreise sowie die Gemeinden Thüringens dargestellt.

Grundlage bildeten die entsprechend § 69 Abs. 4 der Europawahlordnung von den Kreis-/Stadtwahlleitern übermittelten Niederschriften.

Für die Europawahl waren folgende Rechtsgrundlagen maßgebend:

- Gesetz über die Wahl der Abgeordneten des Europäischen Parlaments aus der Bundesrepublik Deutschland (Europawahlgesetz - EuWG -) in der Fassung der Bekanntmachung vom 8. März 1994 (BGBl. I S. 423, 555) zuletzt geändert durch Artikel 1 des Gesetzes vom 7. Oktober 2013 (BGBl. I S. 3749)
- Europawahlordnung (EuWO) in der Fassung der Bekanntmachung vom 2. Mai 1994 (BGBl. I S.957), zuletzt geändert durch Artikel 1 der Verordnung vom 16. Dezember 2013 (BGBl. I S. 4335)

Wahlberechtigt waren alle Deutschen im Sinne des Artikels 116 Abs. 1 des Grundgesetzes, die am Wahltag das 18. Lebensjahr vollendet hatten und seit mindestens drei Monaten in der Bundesrepublik Deutschland oder in den übrigen Mitgliedstaaten der Europäischen Union eine Wohnung innehatten oder sich sonst gewöhnlich aufhielten und nach § 6a Abs. 1 EuWG nicht vom Wahlrecht ausgeschlossen waren. Im Falle eines Fortzuges aus den Gebieten der EU durften seit dem Fortzug nicht mehr als 25 Jahre verstrichen sein. Entsprechendes gilt für Seeleute auf Schiffen, die nicht die Bundesflagge führen, sowie die Angehörigen ihres Hausstandes.

Wahlberechtigt in Deutschland waren auch Bürger der Mitgliedstaaten der Europäischen Union (Unionsbürger), die die genannten Voraussetzungen erfüllten und auf Antrag in ein Wählerverzeichnis der Bundesrepublik Deutschland eingetragen worden waren.

Das Wahlverfahren bestimmte sich nach den innerstaatlichen Vorschriften. Danach wird z.B. in der Bundesrepublik Deutschland das Verhältniswahlrecht mit starren Listen angewandt. Die Parteien und politischen Organisationen entscheiden selbst, ob sie Listen für ein Land (in Thüringen nur die CDU) oder eine gemeinsame Liste für alle Länder aufstellen.

Listen, die weniger als fünf Prozent der Gesamtzahl der abgegebenen Stimmen erhielten, blieben bei der Sitzverteilung unberücksichtigt.

Jeder Wahlberechtigte hatte eine Stimme.

Auf die Bundesrepublik Deutschland entfielen 96 der insgesamt 751 Abgeordnetensitze des Europäischen Parlaments.

Das Europäische Parlament wurde für fünf Jahre gewählt.

In Thüringen beteiligten sich an der Europawahl insgesamt 24 Parteien und politische Organisationen, davon eine Liste für das Land Thüringen (CDU) und 23 gemeinsame Listen für alle Länder mit der folgenden festgesetzten Reihenfolge auf dem Stimmzettel:

1 CDU	13 PBC
2 DIE LINKE	14 DKP
3 SPD	15 ÖDP
4 FDP	16 CM
5 GRÜNE	17 BP
6 FAMILIE	18 BüSo
7 REP	19 PSG
8 FREIE WÄHLER	20 AfD
9 Tierschutzpartei	21 PRO NRW
10 PIRATEN	22 MLPD
11 Volksabstimmung	23 NPD
12 AUF	24 Die PARTEI

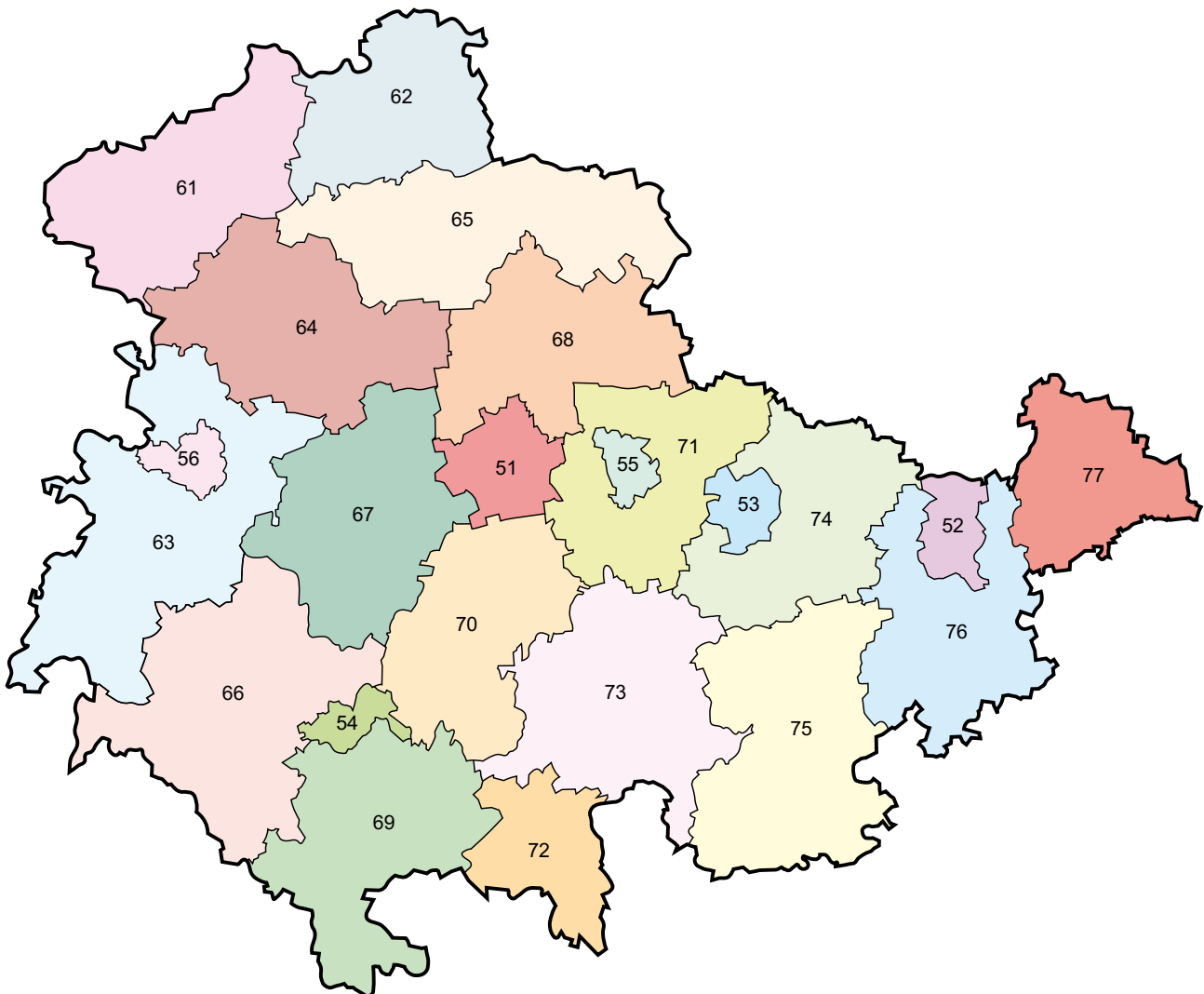
In dieser Veröffentlichung werden die Parteien und politischen Organisationen entsprechend ihrem im Land Thüringen erreichten Stimmenanteil geordnet dargestellt, beginnend mit dem höchsten Wert.

## Abkürzungsverzeichnis

50Plus	50Plus Das Generationen-Bündnis
AfD	Alternative für Deutschland
APD	AUTOFAHRER- und BÜRGERINTERESSEN PARTEI DEUTSCHLANDS
ASP	Automobile-Steuerzahler-Partei
AUF	AUF – Partei für Arbeit, Umwelt und Familie, Christen für Deutschland
AUFBRUCH	Aufbruch für Bürgerrechte, Freiheit und Gesundheit
Autonome	Die Unregierbaren - Autonome Liste
BfB	Bund freier Bürger
BP	Bayernpartei
BSA	Bund Sozialistischer Arbeiter, deutsche Sektion der Vierten Internationale
BüSo	Bürgerrechtsbewegung Solidarität
CDU	Christlich Demokratische Union Deutschlands
CM	CHRISTLICHE MITTE – Für ein Deutschland nach GOTTES Geboten
Deutschland	Ab jetzt...Bündnis für Deutschland Liste: Gegen Zuwanderung ins „Soziale Netz“
DIE FRAUEN	Feministische Partei DIE FRAUEN
DIE GRAUEN	DIE GRAUEN – Generationenpartei
DIE LINKE	DIE LINKE (ehemals PDS – Partei des Demokratischen Sozialismus)
Die PARTEI	Partei für Arbeit, Rechtsstaat, Tierschutz, Elitenförderung und basisdemokratische Initiative
DIE VIOLETTEN	Die Violetten, für spirituelle Politik
DKP	Deutsche Kommunistische Partei
DP	DEUTSCHE PARTEI
DSU	Deutsche Soziale Union
DVU	DEUTSCHE VOLKSUNION
EDE	Europa – Demokratie – Esperanto
FAMILIE	Familien-Partei Deutschlands
FBI	Freie Bürger-Initiative
FDP	Freie Demokratische Partei
FORUM	NEUES FORUM
FREIE WÄHLER	FREIE WÄHLER
GRAUE	DIE GRAUEN - Graue Panther
GRÜNE	BÜNDNIS 90/DIE GRÜNEN
HP	Humanistische Partei
LIGA	CHRISTLICHE LIGA - Die Partei für das Leben
MLPD	Marxistisch-Leninistische Partei Deutschlands
NATURGESETZ	NATURGESETZPARTEI, AUFBRUCH ZU NEUEM BEWUSSTSEIN
Newropeans	Newropeans
NPD	Nationaldemokratische Partei Deutschlands
ÖDP	Ökologisch-Demokratische Partei
PASS	Partei der Arbeitslosen und Sozial Schwachen
PBC	Partei Bibeltreuer Christen
PDS	Partei des Demokratischen Sozialismus (ab 2005: DIE LINKE)
PEAD	Plattform Europa der ArbeitnehmerInnen und Demokratie
PIRATEN	Piratenpartei Deutschland
PRO NRW	Bürgerbewegung PRO NRW
PSG	Partei für Soziale Gleichheit, Sektion der Vierten Internationale
RENTNER	Rentner-Partei-Deutschland
REP	DIE REPUBLIKANER
RRP	Rentnerinnen und Rentner Partei
SPD	Sozialdemokratische Partei Deutschlands
STATT Partei	STATT Partei DIE UNABHÄNGIGEN
Tierschutzpartei	PARTEI MENSCH UMWELT TIERSCHUTZ
Unabhängige Kandidaten	Aktion unabhängige Kandidaten
Volksabstimmung	Ab jetzt...Demokratie durch Volksabstimmung – Politik für die Menschen
VOLKSENTSCHEIDE	FÜR VOLKSENTSCHEIDE (Wählergemeinschaft) Gerechtigkeit braucht Bürgerrechte – Wir danken für Ihr Vertrauen!
ZENTRUM	Deutsche Zentrumspartei - Älteste Partei Deutschlands gegründet 1870

# 1. Einteilung der Kreise für die Europawahl 2014

## 1.1 Landesübersicht



51	Stadt Erfurt	61	Eichsfeld	70	Ilm-Kreis
52	Stadt Gera	62	Nordhausen	71	Weimarer Land
53	Stadt Jena	63	Wartburgkreis	72	Sonneberg
54	Stadt Suhl	64	Unstrut-Hainich-Kreis	73	Saalfeld-Rudolstadt
55	Stadt Weimar	65	Kyffhäuserkreis	74	Saale-Holzland-Kreis
56	Stadt Eisenach	66	Schmalkalden-Meiningen	75	Saale-Orla-Kreis
		67	Gotha	76	Greiz
		68	Sömmerda	77	Altenburger Land
		69	Hildburghausen		



# 1. Einteilung der Kreise für die Europawahl 2014

## 1.2 Zuordnung der Gemeinden zu den Kreisen

Kreisfreie Stadt Landkreis	Gemeinden
Stadt Erfurt	Erfurt
Stadt Gera	Gera
Stadt Jena	Jena
Stadt Suhl	Suhl
Stadt Weimar	Weimar
Stadt Eisenach	Eisenach
Eichsfeld	Am Ohmberg, Arenshausen, Asbach-Sickenberg, Berlingerode, Bernterode (bei Heilbad Heiligenstadt), Birkenfelde, Bodenrode-Westhausen, Bornhagen, Brehme, Breitenworbis, Buhla, Burgwalde, Büttstedt, Deuna, Dieterode, Dietzenrode/Vatterode, Dingelstädt, Ecklingerode, Effelder, Eichstruth, Ferna, Freienhagen, Fretterode, Geisleden, Geismar, Gerbershausen, Gernrode, Gerterode, Glasehausen, Großbartloff, Hausen, Haynrode, Heilbad Heiligenstadt, Helmsdorf, Heuthen, Hohengandern, Hohes Kreuz, Hundeshagen, Kallmerode, Kefferhausen, Kella, Kirchgandern, Kirchworbis, Kleinbartloff, Kreuzebra, Krombach, Küllstedt, Leinefelde-Worbis, Lenterode, Lindewerra, Lutter, Mackenrode, Marth, Niederorschel, Pfaffschwende, Reinholterode, Rohrberg, Röhrig, Rustenfelde, Schachtebich, Schimberg, Schönhagen, Schwobfeld, Sickerode, Silberhausen, Sonnenstein, Steinbach, Steinheuterode, Tastungen, Teistungen, Thalwenden, Uder, Volkerode, Wachstedt, Wahlhausen, Wehnde, Wiesenfeld, Wingerode, Wüstheuterode
Nordhausen	Bleicherode, Buchholz, Ellrich, Etzelsrode, Friedrichsthal, Görsbach, Großlohra, Hainrode/Hainleite, Harztor, Harzungen, Heringen/Helme, Herrmannsacker, Hohenstein, Kehmstedt, Kleinbodungen, Kleinfurra, Kraja, Lipprechterode, Neustadt/Harz, Niedergebra, Nohra, Nordhausen, Sollstedt, Urbach, Werther, Wipperdorf, Wolframshausen
Wartburgkreis	Bad Liebenstein, Bad Salzungen, Barchfeld-Immelborn, Berka v. d. Hainich, Berka/Werra, Bischofroda, Brunnhartshausen, Buttlar, Creuzburg, Dankmarshausen, Dermbach, Diedorf/Rhön, Dippach, Ebenshausen, Empfertshausen, Ettenhausen a.d. Suhl, Frankenroda, Frauensee, Geisa, Gerstengrund, Gerstungen, Großensee, Hallungen, Hörselberg-Hainich, Ifta, Kaltennordheim, Krauthausen, Krayenberggemeinde, Lauterbach, Leimbach, Marksuhl, Mihla, Moorgrund, Nazza, Neidhartshausen, Oechsen, Ruhla, Schleid, Seebach, Stadtlengsfeld, Tiefenort, Treffurt, Unterbreizbach, Urnshausen, Vacha, Weilar, Wiesenthal, Wolfsburg-Unkeroda, Wutha-Farnroda, Zella/Rhön
Unstrut-Hainich-Kreis	Altengottern, Anrode, Bad Langensalza, Bad Tennstedt, Ballhausen, Blankenburg, Bothenheilingen, Bruchstedt, Dünwald, Flarchheim, Großengottern, Großvargula, Haussömmern, Herbsleben, Heroldshausen, Hornsömmern, Issersheilingen, Kammerforst, Kirchheilingen, Kleinwelsbach, Klettstedt, Körner, Kutzleben, Marolterode, Menteroda, Mittelsömmern, Mühlhausen/Thüringen, Mülverstedt, Neunheilingen, Obermehler, Oppershausen, Rodeberg, Schlotheim, Schönstedt, Südeichsfeld, Sundhausen, Tottleben, Unstruttal, Urleben, Vogtei, Weberstedt, Weinbergen

# 1. Einteilung der Kreise für die Europawahl 2014

## 1.2 Zuordnung der Gemeinden zu den Kreisen

Kreisfreie Stadt Landkreis	Gemeinden
Kyffhäuserkreis	Abtsbessingen, Artern/Unstrut, Bad Frankenhausen/Kyffhäuser, Bellstedt, Borxleben, Bretleben, Clingen, Donndorf, Ebeleben, Etzleben, Freienbessingen, Gehofen, Gorsleben, Greußen, Großenehrich, Hauteroda, Helbedündorf, Heldrungen, Hemleben, Heygendorf, Holzsußra, Ichstedt, Kalbsrieth, Kyffhäuserland, Mönchpiffel-Nikolausrieth, Nausitz, Niederbösa, Oberbösa, Oberheldrungen, Oldisleben, Reinsdorf, Ringleben, Rockstedt, Roßleben, Sondershausen, Thüringenhausen, Topfstedt, Trebra, Voigtstedt, Wasserthaleben, Westgreußen, Wiehe, Wolferschwenda
Schmalkalden-Meiningen	Altersbach, Aschenhausen, Belrieth, Benshausen, Bermbach, Bix, Breitungen/Werra, Brotterode-Trusetal, Christes, Dillstädt, Einhausen, Ellingshausen, Erbenhausen, Fambach, Floh-Seligenthal, Frankenheim/Rhön, Friedelshausen, Grabfeld, Henneberg, Hümpfershausen, Kaltensundheim, Kaltenwestheim, Kühndorf, Leutersdorf, Mehmels, Meiningen, Melpers, Metzels, Neubrunn, Oberhof, Oberkatz, Obermaßfeld-Grimmenthal, Oberschönau, Kurort, Oberweid, Oepfershausen, Rhönblick, Rippershausen, Ritschenhausen, Rohr, Rosa, Roßdorf, Rotterode, Schmalkalden, Kurort, Schwallungen, Schwarzza, Springstille, Steinbach-Hallenberg, Kurort, Stepfershausen, Sülzfeld, Unterkatz, Untermaßfeld, Unterschönau, Unterweid, Utendorf, Vachdorf, Viernau, Wahns, Wallbach, Walldorf, Wasungen, Wölfershausen, Zella-Mehlis
Gotha	Ballstädt, Bienstädt, Brüheim, Bufleben, Crawinkel, Dachwig, Döllstädt, Drei Gleichen, Emleben, Eschenbergen, Friedrichroda, Friedrichswerth, Friemar, Georgenthal/Thür. Wald, Gierstädt, Goldbach, Gotha, Gräfenhain, Großfahner, Günthersleben-Wechmar, Haina, Herrenhof, Hochheim, Hohenkirchen, Hörsel, Leinatal, Luisenthal, Molschleben, Nesse-Apfelstädt, Nottleben, Ohrdruf, Petriroda, Pferdingleben, Remstädt, Schwabhausen, Sonneborn, Tabarz/Thür. Wald, Tambach-Dietharz/Thür. Wald, Tonna, Tröchtelborn, Tüttleben, Waltershausen, Wangenheim, Warza, Westhausen, Wölfis, Zimmernsupra
Sömmerda	Alperstedt, Andisleben, Beichlingen, Bilzingsleben, Büchel, Buttstädt, Eckstedt, Ellersleben, Elxleben, Eßleben-Teutleben, Frömmstedt, Gangloffsömmern, Gebesee, Griefstedt, Großbrennbach, Großmölsen, Großneuhausen, Großrudstedt, Günstedt, Guthmannshausen, Hardisleben, Haßleben, Henschleben, Herrnschwende, Kannawurf, Kindelbrück, Kleinbrennbach, Kleinmölsen, Kleinneuhausen, Kölleda, Mannstedt, Markvippach, Nöda, Olbersleben, Ollendorf, Ostramondra, Rastenberg, Riethgen, Riethordhausen, Ringleben, Rudersdorf, Schillingstedt, Schloßvippach, Schwerstedt, Sömmerda, Sprötau, Straußfurt, Udestedt, Vogelsberg, Walschleben, Weißensee, Werningshausen, Witterda, Wundersleben
Hildburghausen	Ahlstädt, Auengrund, Bad Colberg-Heldburg, Beinerstadt, Bischofrod, Brünn/Thür., Dingsleben, Ehrenberg, Eichenberg, Eisfeld, Gompertshausen, Grimmelshausen, Grub, Hellingen, Henfstädt, Hildburghausen, Kloster Veßra, Lengfeld, Marisfeld, Masserberg, Nahetal-Waldau, Oberstadt, Reurieth, Römhild, Sachsenbrunn, Schlechtsart, Schleusegrund, Schleusingen, Schmeheim, Schweickershausen, St.Bernhard, St.Kilian, Straufhain, Themar, Ummerstadt, Veilsdorf, Westhausen

# 1. Einteilung der Kreise für die Europawahl 2014

## 1.2 Zuordnung der Gemeinden zu den Kreisen

Kreisfreie Stadt Landkreis	Gemeinden
Ilm-Kreis	Alkersleben, Altenfeld, Amt Wachsenburg, Angelroda, Arnstadt, Böhlen, Böseleben-Wüllersleben, Dornheim, Elgersburg, Elleben, Elxleben, Frankenhain, Frauenwald, Friedersdorf, Gehlberg, Gehren, Geraberg, Geschwenda, Gillersdorf, Gossel, Gräfenroda, Großbreitenbach, Herschdorf, Ilmenau, Ilmtal, Kirchheim, Langewiesen, Liebenstein, Martinroda, Neusiß, Neustadt am Rennsteig, Osthausen-Wülfershausen, Pennewitz, Plaue, Rockhausen, Schmiedefeld am Rennsteig, Stadtilm, Stützerbach, Wildenspring, Wipfratal, Witzleben, Wolfsberg
Weimarer Land	Apolda, Bad Berka, Bad Sulza, Ballstedt, Bechstedtstraß, Berlstedt, Blankenhain, Buchfart, Buttstedt, Daasdorf a. Berge, Döbritschen, Eberstedt, Ettersburg, Frankendorf, Großheringen, Großobringen, Großschwabhausen, Hammerstedt, Heichelheim, Hetschburg, Hohenfelden, Hopfgarten, Ilmtal-Weinstraße, Isseroda, Kapellendorf, Kiliansroda, Kleinobringen, Kleinschwabhausen, Klettbach, Ködderitzsch, Kranichfeld, Krautheim, Kromsdorf, Lehnstedt, Leutenthal, Magdala, Mechelroda, Mellingen, Mönchenholzhausen, Nauendorf, Neumark, Niedertrebra, Niederzimmern, Nohra, Obertrebra, Oettern, Ottstedt a. Berge, Ramsla, Rannstedt, Rittersdorf, Rohrbach, Saaleplatte, Sachsenhausen, Schmiedehausen, Schwerstedt, Tonndorf, Troistedt, Umpferstedt, Vippachedelhausen, Vollersroda, Wiegendorf, Wohlsborn
Sonneberg	Bachfeld, Föritz, Frankenblick, Goldisthal, Judenbach, Lauscha, Neuhaus am Rennweg, Neuhaus-Schierschnitz, Schalkau, Sonneberg, Steinach
Saalfeld-Rudolstadt	Allendorf, Altenbeuthen, Bad Blankenburg, Bechstedt, Cursdorf, Deesbach, Döschnitz, Dröbischau, Drogwitz, Gräfenthal, Hohenwarte, Kamsdorf, Katzhütte, Kaulsdorf, Königsee-Rottenbach, Lehesten, Leutenberg, Lichte, Mellenbach-Glasbach, Meura, Meuselbach-Schwarzühle, Oberhain, Oberweißbach/Thür. Wald, Piesau, Probstzella, Reichmannsdorf, Remda-Teichel, Rohrbach, Rudolstadt, Saalfeld/Saale, Saalfelder Höhe, Schmiedefeld, Schwarzburg, Sitzendorf, Uhlstädt-Kirchhasel, Unterweißbach, Unterwellenborn, Wittgendorf
Saale-Holzland-Kreis	Albersdorf, Altenberga, Bad Klosterlausnitz, Bibra, Bobeck, Bollberg, Bremsnitz, Bucha, Bürgel, Crossen an der Elster, Dornburg-Camburg, Eichenberg, Eineborn, Eisenberg, Frauenprießnitz, Freienorla, Geisenhain, Gneus, Golmsdorf, Gösen, Graitschen b. Bürgel, Großbockedra, Großeutersdorf, Großlöbichau, Großpürschütz, Gumperda, Hainichen, Hainspitz, Hartmannsdorf, Heideland, Hermsdorf, Hummelshain, Jenalöbnitz, Kahla, Karlsdorf, Kleinbockedra, Kleinebersdorf, Kleineutersdorf, Laasdorf, Lehesten, Lindig, Lippersdorf-Erdmannsdorf, Löberschütz, Mertendorf, Meusebach, Milda, Möckern, Mörsdorf, Nausnitz, Neuengönnna, Oberbodnitz, Orlamünde, Ottendorf, Petersberg, Poxdorf, Quirla, Rattelsdorf, Rauda, Rauschwitz, Rausdorf, Reichenbach, Reinstädt, Renthendorf, Rothenstein, Ruttersdorf-Lotschen, Scheiditz, Schkölen, Schleifreisen, Schlöben, Schöngleina, Schöps, Seitenroda, Serba, Silbitz, St.Gangloff, Stadtroda, Sulza, Tautenburg, Tautendorf, Tautenhain, Thierschneck, Tissa, Tröbnitz, Trockenborn-Wolfersdorf, Unterbodnitz, Waldeck, Walpernhain, Waltersdorf, Weißbach, Weißenborn, Wichmar, Zimmern, Zöllnitz

# 1. Einteilung der Kreise für die Europawahl 2014

## 1.2 Zuordnung der Gemeinden zu den Kreisen

Kreisfreie Stadt Landkreis	Gemeinden
Saale-Orla-Kreis	Bad Lobenstein, Birkenhügel, Blankenberg, Blankenstein, Bodelwitz, Bucha, Burgk, Crispendorf, Dittersdorf, Döbritz, Dreba, Dreitzsch, Eßbach, Gefell, Geroda, Gertewitz, Görkwitz, Göschitz, Gössitz, Grobengereuth, Harra, Hirschberg, Keila, Kirschkau, Knau, Kospoda, Krölpa, Langenorla, Lausnitz b. Neustadt an der Orla, Lemnitz, Linda b. Neustadt an der Orla, Löhma, Miesitz, Mittelpöllnitz, Moßbach, Moxa, Neundorf ( bei Lobenstein ), Neundorf ( bei Schleiz ), Neustadt an der Orla, Nimritz, Oberoppurg, Oettersdorf, Oppurg, Paska, Peuschen, Plothen, Pörmitz, Pößneck, Pottiga, Quaschwitz, Ranis, Remptendorf, Rosendorf, Saalburg-Ebersdorf, Schlegel, Schleiz, Schmieritz, Schmorda, Schöndorf, Seisla, Solkwitz, Stanau, Tanna, Tegau, Tömmelsdorf, Triptis, Volkmannsdorf, Weira, Wernburg, Wilhelmsdorf, Wurzbach, Ziegenrück
Greiz	Auma-Weidatal, Bad Köstritz, Berga/Elster, Bethenhausen, Bocka, Brahmenau, Braunichswalde, Caaschwitz, Crimla, Endschütz, Gauern, Greiz, Großenstein, Harth-Pöllnitz, Hartmannsdorf, Hilbersdorf, Hirschfeld, Hohenleuben, Hundhaupten, Kauern, Korbußen, Kraftsdorf, Kühdorf, Langenwetzendorf, Langenwolschendorf, Lederhose, Linda b. Weida, Lindenkreuz, Mohlsdorf-Teichwolframsdorf, Münchenbernsdorf, Neumühle/Elster, Paitzdorf, Pölzig, Reichstädt, Ronneburg, Rückersdorf, Saara, Schwaara, Schwarzbach, Seelingstädt, Teichwitz, Weida, Weißendorf, Wünschendorf/Elster, Zedlitz, Zeulenroda-Triebes
Altenburger Land	Altenburg, Altkirchen, Dobitschen, Drogen, Fockendorf, Frohnsdorf, Gerstenberg, Göhren, Göllnitz, Göpfersdorf, Gößnitz, Haselbach, Heukewalde, Heyersdorf, Jonaswalde, Jückelberg, Kriebitzsch, Langenleuba-Niederhain, Löbichau, Lödla, Lucka, Lumpzig, Mehna, Meuselwitz, Monstab, Nöbdenitz, Nobitz, Ponitz, Posterstein, Rositz, Schmölln, Starkenberg, Thonhausen, Treben, Vollmershain, Wildenbörten, Windischleuba, Ziegelheim

## 2. Landesergebnis

### 2.1 Amtliches Ergebnis in Thüringen und im Bundesgebiet

Wähler Stimmverhalten	Thüringen		Bundesgebiet	
	Anzahl	%	Anzahl	%
Wahlberechtigte	1 821 933	x	61 998 824	x
Wähler, Wahlbeteiligung	940 373	51,6	29 843 798	48,1
Ungültige Stimmen	26 096	2,8	488 706	1,6
Gültige Stimmen	914 277	97,2	29 355 092	98,4
davon entfielen auf				
CDU <sup>1)</sup>	290 703	31,8	10 380 101	35,4
DIE LINKE	205 763	22,5	2 168 455	7,4
SPD	167 816	18,4	8 003 628	27,3
AfD	68 011	7,4	2 070 014	7,1
GRÜNE	45 432	5	3 139 274	10,7
NPD	31 025	3,4	301 139	1,0
FDP	19 156	2,1	986 841	3,4
FREIE WÄHLER	16 848	1,8	428 800	1,5
FAMILIE	15 492	1,7	202 803	0,7
Tierschutzpartei	13 017	1,4	366 598	1,2
PIRATEN	12 979	1,4	425 044	1,4
Die PARTEI	6 184	0,7	184 709	0,6
REP	5 471	0,6	109 757	0,4
Volksabstimmung	5 018	0,5	88 535	0,3
ÖDP	3 275	0,4	185 244	0,6
AUF	1 975	0,2	50 953	0,2
MLPD	1 256	0,1	18 198	0,1
DKP	1 248	0,1	25 147	0,1
PBC	945	0,1	55 336	0,2
CM	736	0,1	30 136	0,1
BP	540	0,1	62 438	0,2
PRO NRW	522	0,1	52 649	0,2
PSG	498	0,1	8 924	0,0
BüSo	367	0	10 369	0,0
sonstige <sup>1)</sup>				

1) im Bundesgebiet CDU/CSU

### 2.2 Thüringer Abgeordnete

Name	Partei	Beruf	Geburtsjahr
Dr. Dieter-Lebrecht Koch	CDU	Mitglied des Europäischen Parlaments	1953
Gabriele Zimmer	DIE LINKE	Mitglied des Europäischen Parlaments	1955
Jakob von Weizsäcker	SPD	Angestellter	1970

## 2. Landesergebnis

### 2.3 Ergebnisse seit 1994 im Vergleich

Wähler Stimmverhalten	1994		1999		2004		2009		2014	
	Anzahl	%	Anzahl	%	Anzahl	%	Anzahl	%	Anzahl	%
Wahlberechtigte	1 959 432	x	1 967 824	x	1 960 795	x	1 918 215	x	1 821 933	x
Wähler, Wahlbeteiligung	1 409 197	71,9	1 144 216	58,1	1 053 065	53,7	1 017 160	53,0	940 373	51,6
Ungültige Stimmen	48 544	3,4	29 568	2,6	36 061	3,4	37 508	3,7	26 096	2,8
Gültige Stimmen davon entfielen auf	1 360 653	96,6	1 114 648	97,4	1 017 004	96,6	979 652	96,3	914 277	97,2
CDU	487 553	35,8	472 374	42,4	384 891	37,8	304 858	31,1	290 703	31,8
DIE LINKE <sup>1)</sup>	230 111	16,9	229 453	20,6	256 893	25,3	232 995	23,8	205 763	22,5
SPD	353 116	26,0	285 276	25,6	157 103	15,4	153 918	15,7	167 816	18,4
AfD	-	-	-	-	-	-	-	-	68 011	7,4
GRÜNE	81 745	6,0	25 549	2,3	55 455	5,5	56 473	5,8	45 432	5,0
NPD	3 491	0,3	7 021	0,6	17 374	1,7	-	-	31 025	3,4
FDP	57 896	4,3	23 817	2,1	42 809	4,2	80 085	8,2	19 156	2,1
FREIE WÄHLER	-	-	-	-	-	-	16 855	1,7	16 848	1,8
FAMILIE	-	-	-	-	15 704	1,5	23 099	2,4	15 492	1,7
Tierschutzpartei	-	-	10 668	1,0	14 818	1,5	16 072	1,6	13 017	1,4
PIRATEN	-	-	-	-	-	-	8 910	0,9	12 979	1,4
Die PARTEI	-	-	-	-	-	-	-	-	6 184	0,7
REP	39 543	2,9	20 953	1,9	22 665	2,2	21 765	2,2	5 471	0,6
Volksabstimmung <sup>2)</sup>	-	-	-	-	8 377	0,8	4 945	0,5	5 018	0,5
ÖDP	4 718	0,3	1 296	0,1	1 886	0,2	1 467	0,1	3 275	0,4
AUF	-	-	-	-	-	-	2 471	0,3	1 975	0,2
MLPD	-	-	-	-	-	-	-	-	1 256	0,1
DKP	-	-	-	-	1 747	0,2	1 515	0,2	1 248	0,1
PBC	1 897	0,1	2 138	0,2	1 900	0,2	1 608	0,2	945	0,1
CM	1 276	0,1	991	0,1	1 193	0,1	1 081	0,1	736	0,1
BP	1 674	0,1	-	-	-	-	627	0,1	540	0,1
PRO NRW	-	-	-	-	-	-	-	-	522	0,1
PSG <sup>3)</sup>	517	0,0	-	-	1 652	0,2	500	0,1	498	0,1
BüSo <sup>4)</sup>	1 338	0,1	1 113	0,1	2 099	0,2	562	0,1	367	0,0
Sonstige <sup>5)</sup>	95 778	7,0	33 999	3,1	30 438	3,0	49 846	5,1	x	x

1) bis 2004: PDS

2) 2004: Deutschland

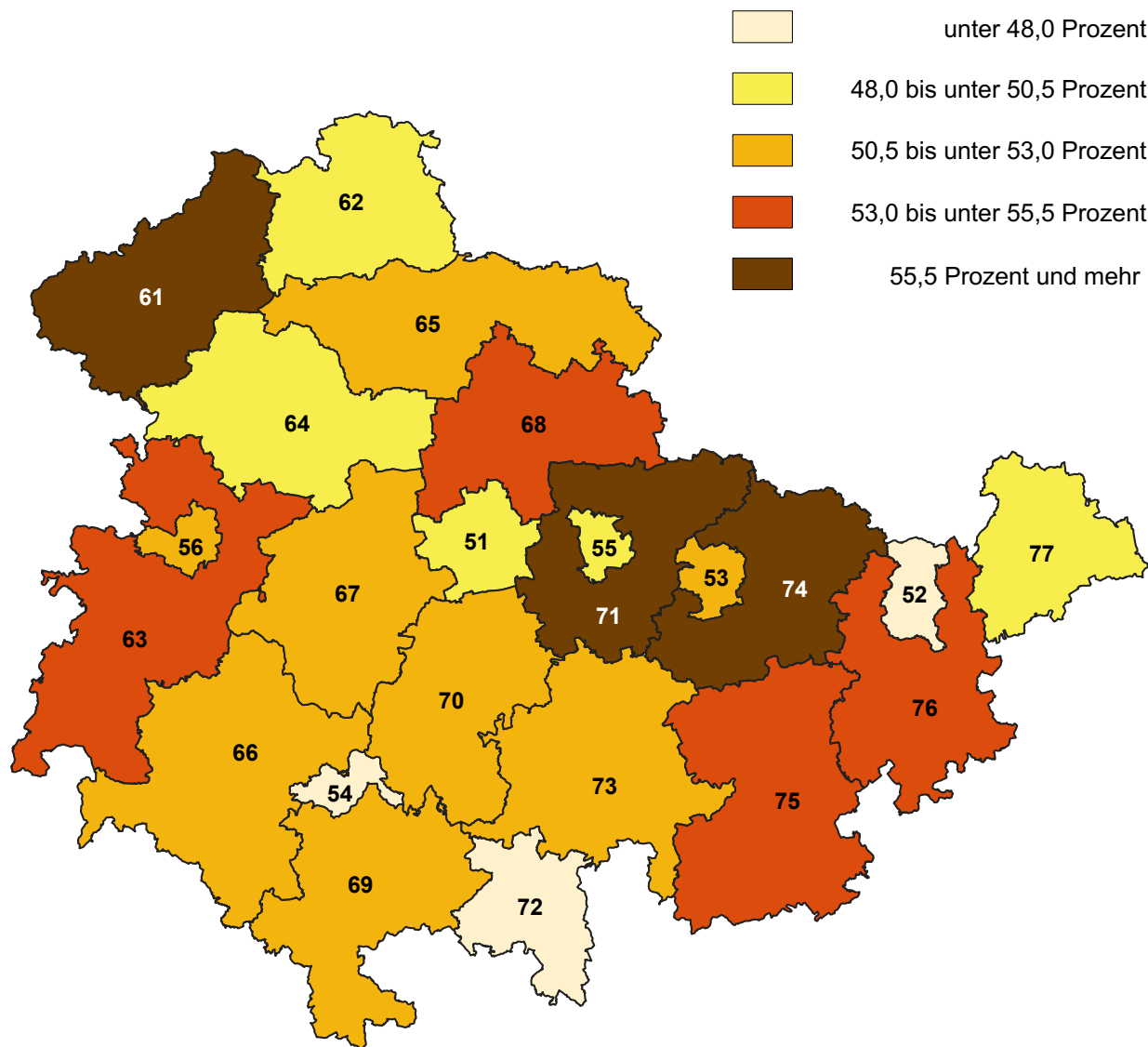
3) 1994: BSA

4) 1994: Solidarität

5) **1994:** APD, Autonome, BfB, BSA, DSU, FORUM, GRAUE, LIGA, NATURGESETZ, PASS, PEAD, STATT Partei; **1999:** APD, ASP, DIE FRAUEN, GRAUE, HP, NATURGESETZ, PASS, ZENTRUM; **2004:** AUFBRUCH, DIE FRAUEN, DP, GRAUE, Unabhängige Kandidaten, ZENTRUM; **2009:** 50Plus, AUFBRUCH, DIE FRAUEN, DIE GRAUEN, DIE VIOLETTEN, DVU, EDE, FBI, Newropeans, RENTNER, RRP, VOLKSENTSCHEIDE

## 2. Landesergebnis

### 2.4 Wahlbeteiligung nach kreisfreien Städten und Landkreisen



51	Stadt Erfurt	61	Eichsfeld	70	Ilm-Kreis
52	Stadt Gera	62	Nordhausen	71	Weimarer Land
53	Stadt Jena	63	Wartburgkreis	72	Sonneberg
54	Stadt Suhl	64	Unstrut-Hainich-Kreis	73	Saalfeld-Rudolstadt
55	Stadt Weimar	65	Kyffhäuserkreis	74	Saale-Holzland-Kreis
56	Stadt Eisenach	66	Schmalkalden-Meiningen	75	Saale-Orla-Kreis
		67	Gotha	76	Greiz
		68	Sömmerda	77	Altenburger Land
		69	Hildburghausen		

## 2. Landesergebnis

### 2.5 Stimmengewinne bzw. -verluste

Stimmverhalten	1994	1999	2004	2009	2014	Veränderung 2014 zu 2009
	Prozent					Prozentpunkte
Wahlbeteiligung	71,9	58,1	53,7	53,0	51,6	-1,4
Ungültige Stimmen	3,4	2,6	3,4	3,7	2,8	-0,9
Gültige Stimmen	96,6	97,4	96,6	96,3	97,2	0,9
davon entfielen auf:						
CDU	35,8	31,1	37,8	42,4	31,8	-10,6
DIE LINKE <sup>1)</sup>	16,9	23,8	25,3	20,6	22,5	+1,9
SPD	26,0	15,7	15,4	25,6	18,4	-7,2
AfD	-	-	-	-	7,4	+7,4
GRÜNE	6,0	5,8	5,5	2,3	5,0	+2,7
NPD	0,3	-	1,7	0,6	3,4	+2,8
FDP	4,3	8,2	4,2	2,1	2,1	0,0
FREIE WÄHLER	-	1,7	-	-	1,8	+1,8
FAMILIE	-	2,4	1,5	-	1,7	+1,7
Tierschutzpartei	-	1,6	1,5	1,0	1,4	+0,4
PIRATEN	-	0,9	-	-	1,4	+1,4
Die PARTEI	-	-	-	-	0,7	+0,7
REP	2,9	2,2	2,2	1,9	0,6	-1,3
Volksabstimmung <sup>2)</sup>	-	0,5	0,8	-	0,5	+0,5
ÖDP	0,3	0,1	0,2	0,1	0,4	+0,3
AUF	-	0,3	-	-	0,2	+0,2
MLPD	-	-	-	-	0,1	+0,1
DKP	-	0,2	0,2	-	0,1	+0,1
PBC	0,1	0,2	0,2	0,2	0,1	-0,1
CM	0,1	0,1	0,1	0,1	0,1	0,0
BP	0,1	0,1	-	-	0,1	+0,1
PRO NRW	-	-	-	-	0,1	+0,1
PSG <sup>3)</sup>	0,0	0,1	0,2	-	0,1	+0,1
BüSo <sup>4)</sup>	0,1	0,1	0,2	0,1	0,0	-0,1
Sonstige <sup>5)</sup>	7,0	5,1	3,0	3,1	-	-3,1

1) bis 2004: PDS

2) 2004: Deutschland

3) 1994: BSA

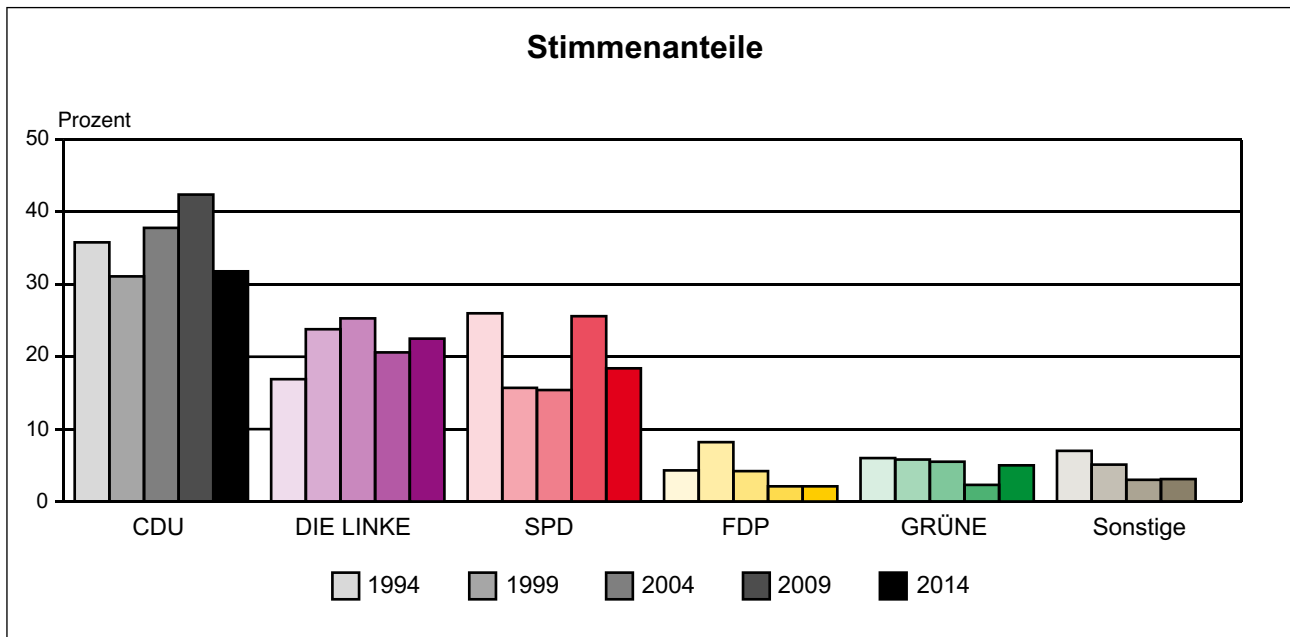
4) 1994: Solidarität

5) **1994:** APD, Autonome, BfB, BSA, DSU, FORUM, GRAUE, LIGA, NATURGESETZ, PASS, PEAD, STATT Partei; **1999:** APD, ASP, DIE FRAUEN, GRAUE, HP, NATURGESETZ, PASS, ZENTRUM; **2004:** AUFBRUCH, DIE FRAUEN, DP, GRAUE, Unabhängige Kandidaten, ZENTRUM; **2009:** 50Plus, AUFBRUCH, DIE FRAUEN, DIE GRAUEN, DIE VIOLETTEN, DVU, EDE, FBI, Newropeans, RENTNER, RRP, VOLKSENTSCHEIDE

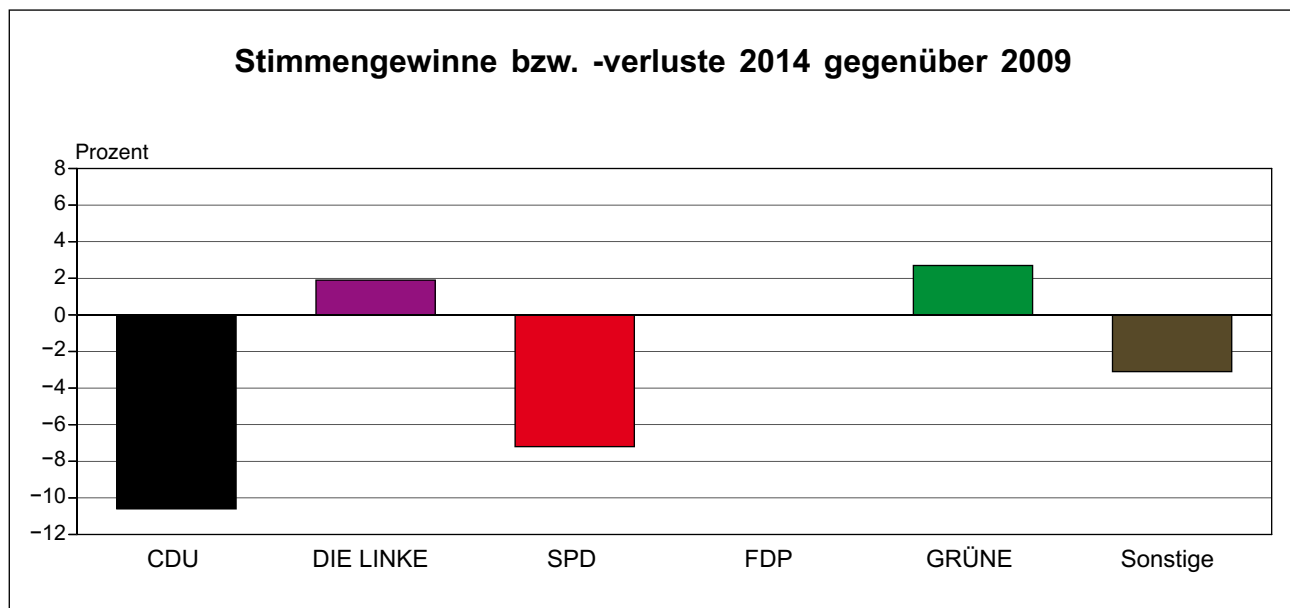


## 2. Landesergebnis

### 2.6 Stimmenanteile der Europawahlen seit 1994



### 2.7 Gewinn- und Verlustdarstellung 2014 gegenüber 2009



## 2. Landesergebnis

### 2.8 Briefwahlergebnisse

Lfd. Nr.	Kreisfreie Stadt Landkreis Land	Einheit	Wähler	Darunter Briefwähler	Stimmen	
					ungültige	gültige
1	Stadt Erfurt	Anzahl	80 621	17 266	219	17 047
		%	x	21,4	1,3	98,7
2	Stadt Gera	Anzahl	35 553	7 059	96	6 963
		%	x	19,9	1,4	98,6
3	Stadt Jena	Anzahl	44 245	9 474	111	9 363
		%	x	21,4	1,2	98,8
4	Stadt Suhl	Anzahl	14 169	3 283	31	3 252
		%	x	23,2	0,9	99,1
5	Stadt Weimar	Anzahl	25 440	5 452	95	5 357
		%	x	21,4	1,7	98,3
6	Stadt Eisenach	Anzahl	17 736	4 225	48	4 177
		%	x	23,8	1,1	98,9
7	Eichsfeld	Anzahl	48 132	7 321	106	7 215
		%	x	15,2	1,4	98,6
8	Nordhausen	Anzahl	35 305	6 634	112	6 522
		%	x	18,8	1,7	98,3
9	Wartburgkreis	Anzahl	58 566	7 926	116	7 810
		%	x	13,5	1,5	98,5
10	Unstrut-Hainich-Kreis	Anzahl	43 760	7 621	135	7 486
		%	x	17,4	1,8	98,2
11	Kyffhäuserkreis	Anzahl	34 500	5 462	101	5 361
		%	x	15,8	1,8	98,2
12	Schmalkalden-Meiningen	Anzahl	55 815	8 986	139	8 847
		%	x	16,1	1,5	98,5
13	Gotha	Anzahl	58 637	9 519	156	9 363
		%	x	16,2	1,6	98,4
14	Sömmerda	Anzahl	32 190	4 569	178	4 391
		%	x	14,2	3,9	96,1
15	Hildburghausen	Anzahl	29 043	3 897	59	3 838
		%	x	13,4	1,5	98,5
16	Ilm-Kreis	Anzahl	48 216	9 309	167	9 142
		%	x	19,3	1,8	98,2
17	Weimarer Land	Anzahl	38 718	5 877	106	5 771
		%	x	15,2	1,8	98,2
18	Sonneberg	Anzahl	23 448	3 351	68	3 283
		%	x	14,3	2,0	98,0
19	Saalfeld-Rudolstadt	Anzahl	48 596	9 035	138	8 897
		%	x	18,6	1,5	98,5
20	Saale-Holzland-Kreis	Anzahl	41 321	5 841	66	5 775
		%	x	14,1	1,1	98,9
21	Saale-Orla-Kreis	Anzahl	38 529	6 399	102	6 297
		%	x	16,6	1,6	98,4
22	Greiz	Anzahl	48 740	8 188	167	8 021
		%	x	16,8	2,0	98,0
23	Altenburger Land	Anzahl	39 093	5 014	99	4 915
		%	x	12,8	2,0	98,0
24	Thüringen	Anzahl	<b>940 373</b>	<b>161 708</b>	<b>2 615</b>	<b>159 093</b>
		%	<b>x</b>	<b>17,2</b>	<b>1,6</b>	<b>98,4</b>

Von den gültigen Stimmen entfielen auf									Lfd. Nr.
CDU	DIE LINKE	SPD	AfD	GRÜNE	NPD	FDP	FREIE WÄHLER	FAMILIE	
4 304	4 221	3 635	1 188	1 662	185	442	181	153	1
25,2	24,8	21,3	7,0	9,7	1,1	2,6	1,1	0,9	
1 904	2 319	1 078	669	300	107	132	49	80	2
27,3	33,3	15,5	9,6	4,3	1,5	1,9	0,7	1,1	
1 834	2 280	2 074	658	1 267	52	315	70	71	3
19,6	24,4	22,2	7,0	13,5	0,6	3,4	0,7	0,8	
706	1 256	566	228	157	35	62	51	34	4
21,7	38,6	17,4	7,0	4,8	1,1	1,9	1,6	1,0	
1 461	1 181	1 087	270	744	46	133	46	48	5
27,3	22,0	20,3	5,0	13,9	0,9	2,5	0,9	0,9	
1 260	1 094	837	220	290	108	61	24	43	6
30,2	26,2	20,0	5,3	6,9	2,6	1,5	0,6	1,0	
3 535	984	980	468	255	148	154	159	88	7
49,0	13,6	13,6	6,5	3,5	2,1	2,1	2,2	1,2	
1 856	1 672	1 515	404	313	119	153	68	60	8
28,5	25,6	23,2	6,2	4,8	1,8	2,3	1,0	0,9	
2 584	1 722	1 537	538	315	195	163	196	117	9
33,1	22,0	19,7	6,9	4,0	2,5	2,1	2,5	1,5	
2 537	1 705	1 438	469	327	145	186	141	100	10
33,9	22,8	19,2	6,3	4,4	1,9	2,5	1,9	1,3	
1 613	1 577	1 019	315	176	122	141	47	69	11
30,1	29,4	19,0	5,9	3,3	2,3	2,6	0,9	1,3	
2 665	2 188	1 718	582	444	178	215	206	161	12
30,1	24,7	19,4	6,6	5,0	2,0	2,4	2,3	1,8	
2 983	2 070	2 011	679	444	187	199	160	106	13
31,9	22,1	21,5	7,3	4,7	2,0	2,1	1,7	1,1	
1 568	1 199	635	257	143	106	107	95	61	14
35,7	27,3	14,5	5,9	3,3	2,4	2,4	2,2	1,4	
1 133	1 045	656	297	158	49	80	118	63	15
29,5	27,2	17,1	7,7	4,1	1,3	2,1	3,1	1,6	
2 630	2 267	1 671	907	458	155	231	175	94	16
28,8	24,8	18,3	9,9	5,0	1,7	2,5	1,9	1,0	
2 028	1 273	925	415	284	114	130	158	70	17
35,1	22,1	16,0	7,2	4,9	2,0	2,3	2,7	1,2	
1 018	938	528	208	120	76	88	45	49	18
31,0	28,6	16,1	6,3	3,7	2,3	2,7	1,4	1,5	
2 678	2 230	1 566	742	422	229	240	141	131	19
30,1	25,1	17,6	8,3	4,7	2,6	2,7	1,6	1,5	
1 691	1 556	878	574	297	115	172	77	98	20
29,3	26,9	15,2	9,9	5,1	2,0	3,0	1,3	1,7	
1 912	1 616	1 043	557	280	116	171	89	84	21
30,4	25,7	16,6	8,8	4,4	1,8	2,7	1,4	1,3	
2 709	1 868	1 432	677	274	178	231	101	106	22
33,8	23,3	17,9	8,4	3,4	2,2	2,9	1,3	1,3	
1 648	1 234	897	306	180	72	138	30	77	23
33,5	25,1	18,3	6,2	3,7	1,5	2,8	0,6	1,6	
<b>48 257</b>	<b>39 495</b>	<b>29 726</b>	<b>11 628</b>	<b>9 310</b>	<b>2 837</b>	<b>3 944</b>	<b>2 427</b>	<b>1 963</b>	<b>24</b>
<b>30,3</b>	<b>24,8</b>	<b>18,7</b>	<b>7,3</b>	<b>5,9</b>	<b>1,8</b>	<b>2,5</b>	<b>1,5</b>	<b>1,2</b>	

## 2. Landesergebnis

### 2.8 Briefwahlergebnisse

Lfd. Nr.	Kreisfreie Stadt Landkreis Land	Einheit	Von den gültigen Stimmen					
			Tierschutz- partei	PIRATEN	Die PARTEI	REP	Volksab- stimmung	ÖDP
1	Stadt Erfurt	Anzahl	282	280	151	33	90	74
		%	1,7	1,6	0,9	0,2	0,5	0,4
2	Stadt Gera	Anzahl	87	78	39	12	44	9
		%	1,2	1,1	0,6	0,2	0,6	0,1
3	Stadt Jena	Anzahl	103	246	132	26	44	104
		%	1,1	2,6	1,4	0,3	0,5	1,1
4	Stadt Suhl	Anzahl	48	19	12	12	23	9
		%	1,5	0,6	0,4	0,4	0,7	0,3
5	Stadt Weimar	Anzahl	67	96	60	8	29	35
		%	1,3	1,8	1,1	0,1	0,5	0,7
6	Stadt Eisenach	Anzahl	57	51	21	9	33	25
		%	1,4	1,2	0,5	0,2	0,8	0,6
7	Eichsfeld	Anzahl	84	37	17	12	61	164
		%	1,2	0,5	0,2	0,2	0,8	2,3
8	Nordhausen	Anzahl	94	64	35	32	60	34
		%	1,4	1,0	0,5	0,5	0,9	0,5
9	Wartburgkreis	Anzahl	134	93	37	32	61	22
		%	1,7	1,2	0,5	0,4	0,8	0,3
10	Unstrut-Hainich-Kreis	Anzahl	119	72	42	27	80	42
		%	1,6	1,0	0,6	0,4	1,1	0,6
11	Kyffhäuserkreis	Anzahl	91	43	32	10	54	7
		%	1,7	0,8	0,6	0,2	1,0	0,1
12	Schmalkalden-Meiningen	Anzahl	151	89	37	37	53	37
		%	1,7	1,0	0,4	0,4	0,6	0,4
13	Gotha	Anzahl	187	98	43	18	72	25
		%	2,0	1,0	0,5	0,2	0,8	0,3
14	Sömmerda	Anzahl	66	40	24	16	37	11
		%	1,5	0,9	0,5	0,4	0,8	0,3
15	Hildburghausen	Anzahl	95	40	12	12	38	11
		%	2,5	1,0	0,3	0,3	1,0	0,3
16	Ilm-Kreis	Anzahl	159	115	54	24	94	13
		%	1,7	1,3	0,6	0,3	1,0	0,1
17	Weimarer Land	Anzahl	101	70	29	15	38	22
		%	1,8	1,2	0,5	0,3	0,7	0,4
18	Sonneberg	Anzahl	72	38	21	17	29	9
		%	2,2	1,2	0,6	0,5	0,9	0,3
19	Saalfeld-Rudolstadt	Anzahl	141	85	48	31	98	23
		%	1,6	1,0	0,5	0,3	1,1	0,3
20	Saale-Holzland-Kreis	Anzahl	80	62	30	25	56	24
		%	1,4	1,1	0,5	0,4	1,0	0,4
21	Saale-Orla-Kreis	Anzahl	105	77	25	29	60	27
		%	1,7	1,2	0,4	0,5	1,0	0,4
22	Greiz	Anzahl	139	68	29	26	65	18
		%	1,7	0,8	0,4	0,3	0,8	0,2
23	Altenburger Land	Anzahl	111	31	27	31	59	9
		%	2,3	0,6	0,5	0,6	1,2	0,2
<b>24</b>	<b>Thüringen</b>	<b>Anzahl</b>	<b>2 573</b>	<b>1 892</b>	<b>957</b>	<b>494</b>	<b>1 278</b>	<b>754</b>
		<b>%</b>	<b>1,6</b>	<b>1,2</b>	<b>0,6</b>	<b>0,3</b>	<b>0,8</b>	<b>0,5</b>

entfielen auf									Lfd. Nr.
AUF	MLPD	DKP	PBC	CM	BP	PRO NRW	PSG	BüSo	
51	29	42	8	13	4	2	7	10	1
0,3	0,2	0,2	0,0	0,1	0,0	0,0	0,0	0,1	
11	4	11	9	2	4	1	3	11	2
0,2	0,1	0,2	0,1	0,0	0,1	0,0	0,0	0,2	
20	8	31	14	5	2	2	3	2	3
0,2	0,1	0,3	0,1	0,1	0,0	0,0	0,0	0,0	
6	6	8	2	4	5	-	1	2	4
0,2	0,2	0,2	0,1	0,1	0,2	-	0,0	0,1	
15	6	9	3	5	1	-	3	4	5
0,3	0,1	0,2	0,1	0,1	0,0	-	0,1	0,1	
7	15	10	5	4	2	-	1	-	6
0,2	0,4	0,2	0,1	0,1	0,0	-	0,0	-	
28	4	8	11	5	5	2	4	2	7
0,4	0,1	0,1	0,2	0,1	0,1	0,0	0,1	0,0	
11	6	7	5	4	3	2	4	1	8
0,2	0,1	0,1	0,1	0,1	0,0	0,0	0,1	0,0	
16	10	7	4	8	3	6	7	3	9
0,2	0,1	0,1	0,1	0,1	0,0	0,1	0,1	0,0	
22	10	8	1	1	3	4	3	4	10
0,3	0,1	0,1	0,0	0,0	0,0	0,1	0,0	0,1	
12	3	11	5	6	5	1	1	1	11
0,2	0,1	0,2	0,1	0,1	0,1	0,0	0,0	0,0	
32	6	14	12	10	7	1	2	2	12
0,4	0,1	0,2	0,1	0,1	0,1	0,0	0,0	0,0	
21	15	12	15	6	3	3	4	2	13
0,2	0,2	0,1	0,2	0,1	0,0	0,0	0,0	0,0	
5	4	4	4	1	4	-	2	2	14
0,1	0,1	0,1	0,1	0,0	0,1	-	0,0	0,0	
4	1	6	3	7	5	1	2	2	15
0,1	0,0	0,2	0,1	0,2	0,1	0,0	0,1	0,1	
19	17	15	17	4	9	5	3	6	16
0,2	0,2	0,2	0,2	0,0	0,1	0,1	0,0	0,1	
21	5	16	10	2	7	1	33	4	17
0,4	0,1	0,3	0,2	0,0	0,1	0,0	0,6	0,1	
1	8	6	5	2	5	-	-	-	18
0,0	0,2	0,2	0,2	0,1	0,2	-	-	-	
17	11	21	12	11	4	5	8	3	19
0,2	0,1	0,2	0,1	0,1	0,0	0,1	0,1	0,0	
14	6	5	4	2	4	1	3	1	20
0,2	0,1	0,1	0,1	0,0	0,1	0,0	0,1	0,0	
28	10	23	19	11	4	5	-	6	21
0,4	0,2	0,4	0,3	0,2	0,1	0,1	-	0,1	
34	5	12	12	18	12	-	1	6	22
0,4	0,1	0,1	0,1	0,2	0,1	-	0,0	0,1	
15	7	11	12	6	-	5	5	4	23
0,3	0,1	0,2	0,2	0,1	-	0,1	0,1	0,1	
<b>410</b>	<b>196</b>	<b>297</b>	<b>192</b>	<b>137</b>	<b>101</b>	<b>47</b>	<b>100</b>	<b>78</b>	<b>24</b>
<b>0,3</b>	<b>0,1</b>	<b>0,2</b>	<b>0,1</b>	<b>0,1</b>	<b>0,1</b>	<b>0,0</b>	<b>0,1</b>	<b>0,0</b>	

### 3. Ergebnisse nach kreisfreien Städten und Landkreisen

#### 3.1 Amtliche Ergebnisse

Lfd. Nr.	Kreisfreie Stadt Landkreis Land	Einheit	Wahlbe- rechtigte	Wähler Wahl- beteiligung	Stimmen	
					ungültige	gültige
1	Stadt Erfurt	Anzahl	167 978	80 621	1 513	79 108
		%	x	48,0	1,9	98,1
2	Stadt Gera	Anzahl	81 727	35 553	837	34 716
		%	x	43,5	2,4	97,6
3	Stadt Jena	Anzahl	84 679	44 245	583	43 662
		%	x	52,3	1,3	98,7
4	Stadt Suhl	Anzahl	31 382	14 169	324	13 845
		%	x	45,2	2,3	97,7
5	Stadt Weimar	Anzahl	50 930	25 440	457	24 983
		%	x	50,0	1,8	98,2
6	Stadt Eisenach	Anzahl	34 353	17 736	319	17 417
		%	x	51,6	1,8	98,2
7	Eichsfeld	Anzahl	83 965	48 132	1 208	46 924
		%	x	57,3	2,5	97,5
8	Nordhausen	Anzahl	72 675	35 305	962	34 343
		%	x	48,6	2,7	97,3
9	Wartburgkreis	Anzahl	107 110	58 566	1 724	56 842
		%	x	54,7	2,9	97,1
10	Unstrut-Hainich-Kreis	Anzahl	88 204	43 760	1 302	42 458
		%	x	49,6	3,0	97,0
11	Kyffhäuserkreis	Anzahl	66 767	34 500	1 164	33 336
		%	x	51,7	3,4	96,6
12	Schmalkalden-Meiningen	Anzahl	107 742	55 815	1 713	54 102
		%	x	51,8	3,1	96,9
13	Gotha	Anzahl	112 936	58 637	1 705	56 932
		%	x	51,9	2,9	97,1
14	Sömmerda	Anzahl	59 940	32 190	1 121	31 069
		%	x	53,7	3,5	96,5
15	Hildburghausen	Anzahl	55 364	29 043	849	28 194
		%	x	52,5	2,9	97,1
16	Ilm-Kreis	Anzahl	91 602	48 216	1 573	46 643
		%	x	52,6	3,3	96,7
17	Weimarer Land	Anzahl	68 439	38 718	1 143	37 575
		%	x	56,6	3,0	97,0
18	Sonneberg	Anzahl	49 647	23 448	797	22 651
		%	x	47,2	3,4	96,6
19	Saalfeld-Rudolstadt	Anzahl	95 607	48 596	1 463	47 133
		%	x	50,8	3,0	97,0
20	Saale-Holzland-Kreis	Anzahl	70 654	41 321	1 171	40 150
		%	x	58,5	2,8	97,2
21	Saale-Orla-Kreis	Anzahl	71 195	38 529	1 181	37 348
		%	x	54,1	3,1	96,9
22	Greiz	Anzahl	88 102	48 740	1 551	47 189
		%	x	55,3	3,2	96,8
23	Altenburger Land	Anzahl	80 935	39 093	1 436	37 657
		%	x	48,3	3,7	96,3
<b>24</b>	<b>Thüringen</b>	<b>Anzahl</b>	<b>1 821 933</b>	<b>940 373</b>	<b>26 096</b>	<b>914 277</b>
		<b>%</b>	<b>x</b>	<b>51,6</b>	<b>2,8</b>	<b>97,2</b>

Von den gültigen Stimmen entfielen auf									Lfd. Nr.
CDU	DIE LINKE	SPD	AfD	GRÜNE	NPD	FDP	FREIE WÄHLER	FAMILIE	
19 500	18 993	17 183	5 731	7 121	1 867	1 627	982	867	1
24,6	24,0	21,7	7,2	9,0	2,4	2,1	1,2	1,1	
9 111	10 258	5 638	3 875	1 490	991	617	299	535	2
26,2	29,5	16,2	11,2	4,3	2,9	1,8	0,9	1,5	
9 078	10 652	9 276	2 968	5 581	434	1 288	319	377	3
20,8	24,4	21,2	6,8	12,8	1,0	2,9	0,7	0,9	
3 284	4 692	2 481	1 087	577	265	250	317	193	4
23,7	33,9	17,9	7,9	4,2	1,9	1,8	2,3	1,4	
6 538	5 358	4 896	1 414	3 408	487	593	183	285	5
26,2	21,4	19,6	5,7	13,6	1,9	2,4	0,7	1,1	
5 046	4 337	3 389	879	1 053	958	255	119	238	6
29,0	24,9	19,5	5,0	6,0	5,5	1,5	0,7	1,4	
23 869	5 434	6 300	2 775	1 653	1 535	842	1 425	764	7
50,9	11,6	13,4	5,9	3,5	3,3	1,8	3,0	1,6	
10 317	8 526	7 403	1 901	1 435	1 151	828	462	542	8
30,0	24,8	21,6	5,5	4,2	3,4	2,4	1,3	1,6	
19 984	11 328	11 066	3 549	1 977	2 657	910	1 552	979	9
35,2	19,9	19,5	6,2	3,5	4,7	1,6	2,7	1,7	
14 641	8 943	8 400	2 607	1 595	1 414	964	918	741	10
34,5	21,1	19,8	6,1	3,8	3,3	2,3	2,2	1,7	
10 381	8 605	6 789	1 636	916	1 686	638	357	601	11
31,1	25,8	20,4	4,9	2,7	5,1	1,9	1,1	1,8	
18 115	11 650	10 581	3 639	2 146	1 638	1 077	1 287	1 196	12
33,5	21,5	19,6	6,7	4,0	3,0	2,0	2,4	2,2	
18 236	11 325	11 737	4 272	2 327	2 348	1 047	1 180	948	13
32,0	19,9	20,6	7,5	4,1	4,1	1,8	2,1	1,7	
11 073	6 981	4 623	2 106	1 031	1 426	743	788	583	14
35,6	22,5	14,9	6,8	3,3	4,6	2,4	2,5	1,9	
9 292	6 789	4 941	1 851	888	800	449	928	658	15
33,0	24,1	17,5	6,6	3,1	2,8	1,6	3,3	2,3	
13 631	11 176	8 263	4 585	2 175	1 313	847	1 154	740	16
29,2	24,0	17,7	9,8	4,7	2,8	1,8	2,5	1,6	
13 206	7 602	5 962	2 797	1 760	1 416	823	1 041	677	17
35,1	20,2	15,9	7,4	4,7	3,8	2,2	2,8	1,8	
7 307	5 869	3 830	1 528	732	810	486	315	407	18
32,3	25,9	16,9	6,7	3,2	3,6	2,1	1,4	1,8	
14 045	10 795	7 945	4 195	1 886	2 204	1 156	907	947	19
29,8	22,9	16,9	8,9	4,0	4,7	2,5	1,9	2,0	
13 017	9 245	6 069	3 920	1 701	1 491	972	635	799	20
32,4	23,0	15,1	9,8	4,2	3,7	2,4	1,6	2,0	
12 074	8 772	6 263	3 114	1 313	1 211	849	649	742	21
32,3	23,5	16,8	8,3	3,5	3,2	2,3	1,7	2,0	
16 510	9 941	7 660	4 559	1 604	1 686	1 050	684	895	22
35,0	21,1	16,2	9,7	3,4	3,6	2,2	1,4	1,9	
12 448	8 492	7 121	3 023	1 063	1 237	845	347	778	23
33,1	22,6	18,9	8,0	2,8	3,3	2,2	0,9	2,1	
<b>290 703</b>	<b>205 763</b>	<b>167 816</b>	<b>68 011</b>	<b>45 432</b>	<b>31 025</b>	<b>19 156</b>	<b>16 848</b>	<b>15 492</b>	24
<b>31,8</b>	<b>22,5</b>	<b>18,4</b>	<b>7,4</b>	<b>5,0</b>	<b>3,4</b>	<b>2,1</b>	<b>1,8</b>	<b>1,7</b>	

### 3. Ergebnisse nach kreisfreien Städten und Landkreisen

#### 3.1 Amtliche Ergebnisse

Lfd. Nr.	Kreisfreie Stadt Landkreis Land	Einheit	Von den gültigen Stimmen					
			Tierschutz- partei	PIRATEN	Die PARTEI	REP	Volksab- stimmung	ÖDP
1	Stadt Erfurt	Anzahl	1 116	1 482	1 026	280	335	327
		%	1,4	1,9	1,3	0,4	0,4	0,4
2	Stadt Gera	Anzahl	481	514	224	116	210	69
		%	1,4	1,5	0,6	0,3	0,6	0,2
3	Stadt Jena	Anzahl	469	1 467	671	189	158	371
		%	1,1	3,4	1,5	0,4	0,4	0,8
4	Stadt Suhl	Anzahl	209	100	75	64	83	35
		%	1,5	0,7	0,5	0,5	0,6	0,3
5	Stadt Weimar	Anzahl	320	618	364	69	125	123
		%	1,3	2,5	1,5	0,3	0,5	0,5
6	Stadt Eisenach	Anzahl	250	310	127	71	133	79
		%	1,4	1,8	0,7	0,4	0,8	0,5
7	Eichsfeld	Anzahl	428	333	138	155	197	739
		%	0,9	0,7	0,3	0,3	0,4	1,6
8	Nordhausen	Anzahl	476	354	186	196	192	111
		%	1,4	1,0	0,5	0,6	0,6	0,3
9	Wartburgkreis	Anzahl	682	605	258	398	286	122
		%	1,2	1,1	0,5	0,7	0,5	0,2
10	Unstrut-Hainich-Kreis	Anzahl	560	453	209	302	241	162
		%	1,3	1,1	0,5	0,7	0,6	0,4
11	Kyffhäuserkreis	Anzahl	484	380	161	200	188	40
		%	1,5	1,1	0,5	0,6	0,6	0,1
12	Schmalkalden-Meiningen	Anzahl	745	596	228	364	261	126
		%	1,4	1,1	0,4	0,7	0,5	0,2
13	Gotha	Anzahl	824	1 025	419	331	329	120
		%	1,4	1,8	0,7	0,6	0,6	0,2
14	Sömmerda	Anzahl	480	400	178	221	178	49
		%	1,5	1,3	0,6	0,7	0,6	0,2
15	Hildburghausen	Anzahl	446	329	126	278	146	59
		%	1,6	1,2	0,4	1,0	0,5	0,2
16	Ilm-Kreis	Anzahl	722	684	353	265	251	83
		%	1,5	1,5	0,8	0,6	0,5	0,2
17	Weimarer Land	Anzahl	621	565	208	258	210	81
		%	1,7	1,5	0,6	0,7	0,6	0,2
18	Sonneberg	Anzahl	341	259	123	178	130	76
		%	1,5	1,1	0,5	0,8	0,6	0,3
19	Saalfeld-Rudolstadt	Anzahl	786	661	307	355	365	119
		%	1,7	1,4	0,7	0,8	0,8	0,3
20	Saale-Holzland-Kreis	Anzahl	572	508	199	302	241	111
		%	1,4	1,3	0,5	0,8	0,6	0,3
21	Saale-Orla-Kreis	Anzahl	604	446	171	287	259	105
		%	1,6	1,2	0,5	0,8	0,7	0,3
22	Greiz	Anzahl	745	486	241	264	254	112
		%	1,6	1,0	0,5	0,6	0,5	0,2
23	Altenburger Land	Anzahl	656	404	192	328	246	56
		%	1,7	1,1	0,5	0,9	0,7	0,1
24	<b>Thüringen</b>	<b>Anzahl</b>	<b>13 017</b>	<b>12 979</b>	<b>6 184</b>	<b>5 471</b>	<b>5 018</b>	<b>3 275</b>
		<b>%</b>	<b>1,4</b>	<b>1,4</b>	<b>0,7</b>	<b>0,6</b>	<b>0,5</b>	<b>0,4</b>



entfielen auf									Lfd. Nr.
AUF	MLPD	DKP	PBC	CM	BP	PRO NRW	PSG	BüSo	
219	117	121	54	44	34	33	25	24	1
0,3	0,1	0,2	0,1	0,1	0,0	0,0	0,0	0,0	
75	39	67	22	13	19	15	12	26	2
0,2	0,1	0,2	0,1	0,0	0,1	0,0	0,0	0,1	
69	34	116	45	31	18	14	15	22	3
0,2	0,1	0,3	0,1	0,1	0,0	0,0	0,0	0,1	
22	23	31	12	15	11	9	7	3	4
0,2	0,2	0,2	0,1	0,1	0,1	0,1	0,1	0,0	
60	35	33	22	13	11	6	11	11	5
0,2	0,1	0,1	0,1	0,1	0,0	0,0	0,0	0,0	
21	63	27	19	13	10	5	5	10	6
0,1	0,4	0,2	0,1	0,1	0,1	0,0	0,0	0,1	
115	32	23	41	52	29	18	16	11	7
0,2	0,1	0,0	0,1	0,1	0,1	0,0	0,0	0,0	
61	38	45	43	27	13	16	16	4	8
0,2	0,1	0,1	0,1	0,1	0,0	0,0	0,0	0,0	
135	108	52	43	48	27	18	35	23	9
0,2	0,2	0,1	0,1	0,1	0,0	0,0	0,1	0,0	
97	45	44	19	21	12	25	28	17	10
0,2	0,1	0,1	0,0	0,0	0,0	0,1	0,1	0,0	
57	68	40	25	23	18	16	13	14	11
0,2	0,2	0,1	0,1	0,1	0,1	0,0	0,0	0,0	
110	50	68	76	42	40	42	12	13	12
0,2	0,1	0,1	0,1	0,1	0,1	0,1	0,0	0,0	
126	83	47	58	44	24	33	29	20	13
0,2	0,1	0,1	0,1	0,1	0,0	0,1	0,1	0,0	
46	35	33	16	20	20	9	16	14	14
0,1	0,1	0,1	0,1	0,1	0,1	0,0	0,1	0,0	
46	32	34	16	28	25	7	12	14	15
0,2	0,1	0,1	0,1	0,1	0,1	0,0	0,0	0,0	
75	64	59	71	33	34	28	15	22	16
0,2	0,1	0,1	0,2	0,1	0,1	0,1	0,0	0,0	
92	49	58	23	17	23	34	46	6	17
0,2	0,1	0,2	0,1	0,0	0,1	0,1	0,1	0,0	
24	83	41	36	19	29	9	12	7	18
0,1	0,4	0,2	0,2	0,1	0,1	0,0	0,1	0,0	
94	56	85	38	38	32	69	29	19	19
0,2	0,1	0,2	0,1	0,1	0,1	0,1	0,1	0,0	
72	50	48	44	29	33	14	66	12	20
0,2	0,1	0,1	0,1	0,1	0,1	0,0	0,2	0,0	
125	54	75	80	49	23	36	17	30	21
0,3	0,1	0,2	0,2	0,1	0,1	0,1	0,0	0,1	
120	46	53	86	72	42	30	27	22	22
0,3	0,1	0,1	0,2	0,2	0,1	0,1	0,1	0,0	
114	52	48	56	45	13	36	34	23	23
0,3	0,1	0,1	0,1	0,1	0,0	0,1	0,1	0,1	
<b>1 975</b>	<b>1 256</b>	<b>1 248</b>	<b>945</b>	<b>736</b>	<b>540</b>	<b>522</b>	<b>498</b>	<b>367</b>	<b>24</b>
<b>0,2</b>	<b>0,1</b>	<b>0,1</b>	<b>0,1</b>	<b>0,1</b>	<b>0,1</b>	<b>0,1</b>	<b>0,1</b>	<b>0,0</b>	

### 3. Ergebnisse nach kreisfreien Städten und Landkreisen

#### 3.2 Ergebnisse seit 1994 im Vergleich

Lfd. Nr.	Kreisfreie Stadt Landkreis Land	Einheit	Wahljahr	Wahlberechtigte	Wähler Wahlbeteiligung	Stimmen	
						ungültige	gültige
1	Stadt Erfurt	Anzahl	1994	166 266	107 297	2 504	104 793
			1999	161 768	80 024	1 389	78 635
			2004	164 847	85 200	2 363	82 837
			2009	168 067	81 230	2 164	79 066
			2014	167 978	80 621	1 513	79 108
		%	1994	x	64,5	2,3	97,7
			1999	x	49,5	1,7	98,3
			2004	x	51,7	2,8	97,2
			2009	x	48,3	2,7	97,3
			2014	x	48,0	1,9	98,1
2	Stadt Gera	Anzahl	1994	99 197	63 907	2 068	61 839
			1999	93 651	43 126	832	42 294
			2004	88 658	42 607	1 611	40 996
			2009	85 869	39 412	1 017	38 395
			2014	81 727	35 553	837	34 716
		%	1994	x	64,4	3,2	96,8
			1999	x	46,0	1,9	98,1
			2004	x	48,1	3,8	96,2
			2009	x	45,9	2,6	97,4
			2014	x	43,5	2,4	97,6
3	Stadt Jena	Anzahl	1994	79 385	53 625	1 088	52 537
			1999	77 699	41 182	598	40 584
			2004	83 848	48 473	1 110	47 363
			2009	85 405	46 449	843	45 606
			2014	84 679	44 245	583	43 662
		%	1994	x	67,6	2,0	98,0
			1999	x	53,0	1,5	98,5
			2004	x	57,8	2,3	97,7
			2009	x	54,4	1,8	98,2
			2014	x	52,3	1,3	98,7
4	Stadt Suhl	Anzahl	1994	41 785	29 081	827	28 254
			1999	39 786	21 505	418	21 087
			2004	36 953	18 653	652	18 001
			2009	34 286	16 223	455	15 768
			2014	31 382	14 169	324	13 845
		%	1994	x	69,6	2,8	97,2
			1999	x	54,1	1,9	98,1
			2004	x	50,5	3,5	96,5
			2009	x	47,3	2,8	97,2
			2014	x	45,2	2,3	97,7
5	Stadt Weimar	Anzahl	1994	48 255	33 661	863	32 798
			1999	48 963	25 259	472	24 787
			2004	51 472	28 268	775	27 493
			2009	51 991	28 068	634	27 434
			2014	50 930	25 440	457	24 983
		%	1994	x	69,8	2,6	97,4
			1999	x	51,6	1,9	98,1
			2004	x	54,9	2,7	97,3
			2009	x	54,0	2,3	97,7
			2014	x	50,0	1,8	98,2
6	Stadt Eisenach	Anzahl	1994	37 168	23 674	541	23 133
			1999	36 061	18 327	343	17 984
			2004	36 466	18 674	528	18 146
			2009	35 760	18 023	456	17 567
			2014	34 353	17 736	319	17 417
		%	1994	x	63,7	2,3	97,7
			1999	x	50,8	1,9	98,1
			2004	x	51,2	2,8	97,2
			2009	x	50,4	2,5	97,5
			2014	x	51,6	1,8	98,2

Von den gültigen Stimmen entfielen auf									Lfd. Nr.
CDU	DIE LINKE <sup>1)</sup>	SPD	AfD	GRÜNE	NPD	FDP	FREIE WÄHLER	FAMILIE	
29 977	24 143	26 709	-	9 043	239	3 004	-	-	1
30 551	20 397	18 701	-	3 134	289	1 171	-	-	
25 682	23 796	13 320	-	8 179	793	3 304	-	1 141	
19 822	19 284	15 330	-	7 972	-	5 584	1 676	1 347	
19 500	18 993	17 183	5 731	7 121	1 867	1 627	982	867	
28,6	23,0	25,5	-	8,6	0,2	2,9	-	-	
38,9	25,9	23,8	-	4,0	0,4	1,5	-	-	
31,0	28,7	16,1	-	9,9	1,0	4,0	-	1,4	
25,1	24,4	19,4	-	10,1	-	7,1	2,1	1,7	
24,6	24,0	21,7	7,2	9,0	2,4	2,1	1,2	1,1	
17 520	16 621	14 055	-	3 861	155	1 780	-	-	2
14 507	13 294	9 548	-	940	590	615	-	-	
12 577	13 572	6 000	-	2 170	667	1 558	-	680	
10 183	12 279	5 079	-	2 163	-	3 074	214	830	
9 111	10 258	5 638	3 875	1 490	991	617	299	535	
28,3	26,9	22,7	-	6,2	0,3	2,9	-	-	
34,3	31,4	22,6	-	2,2	1,4	1,5	-	-	
30,7	33,1	14,6	-	5,3	1,6	3,8	-	1,7	
26,5	32,0	13,2	-	5,6	-	8,0	0,6	2,2	
26,2	29,5	16,2	11,2	4,3	2,9	1,8	0,9	1,5	
12 838	11 030	13 807	-	5 722	126	2 834	-	-	3
12 706	10 234	10 836	-	2 665	306	1 340	-	-	
12 397	11 565	9 036	-	7 069	647	2 577	-	577	
10 103	10 246	8 603	-	6 655	-	4 176	472	633	
9 078	10 652	9 276	2 968	5 581	434	1 288	319	377	
24,4	21,0	26,3	-	10,9	0,2	5,4	-	-	
31,3	25,2	26,7	-	6,6	0,8	3,3	-	-	
26,2	24,4	19,1	-	14,9	1,4	5,4	-	1,2	
22,2	22,5	18,9	-	14,6	-	9,2	1,0	1,4	
20,8	24,4	21,2	6,8	12,8	1,0	2,9	0,7	0,9	
7 415	8 596	6 362	-	1 667	58	877	-	-	4
7 458	6 958	4 706	-	464	99	258	-	-	
5 043	6 453	2 600	-	987	302	785	-	282	
3 569	5 784	2 123	-	886	-	1 214	246	332	
3 284	4 692	2 481	1 087	577	265	250	317	193	
26,2	30,4	22,5	-	5,9	0,2	3,1	-	-	
35,4	33,0	22,3	-	2,2	0,5	1,2	-	-	
28,0	35,8	14,4	-	5,5	1,7	4,4	-	1,6	
22,6	36,7	13,5	-	5,6	-	7,7	1,6	2,1	
23,7	33,9	17,9	7,9	4,2	1,9	1,8	2,3	1,4	
9 610	5 624	8 273	-	3 775	100	1 365	-	-	5
9 759	5 336	6 051	-	1 593	121	479	-	-	
8 894	6 004	4 339	-	4 135	267	1 141	-	340	
7 615	5 927	3 895	-	4 130	-	2 325	177	445	
6 538	5 358	4 896	1 414	3 408	487	593	183	285	
29,3	17,1	25,2	-	11,5	0,3	4,2	-	-	
39,4	21,5	24,4	-	6,4	0,5	1,9	-	-	
32,4	21,8	15,8	-	15,0	1,0	4,2	-	1,2	
27,8	21,6	14,2	-	15,1	-	8,5	0,6	1,6	
26,2	21,4	19,6	5,7	13,6	1,9	2,4	0,7	1,1	
7 643	4 188	6 477	-	1 795	61	637	-	-	6
6 992	3 916	4 909	-	593	103	266	-	-	
5 798	4 959	3 149	-	1 456	191	663	-	285	
4 996	4 221	3 066	-	1 392	-	1 281	106	303	
5 046	4 337	3 389	879	1 053	958	255	119	238	
33,0	18,1	28,0	-	7,8	0,3	2,8	-	-	
38,9	21,8	27,3	-	3,3	0,6	1,5	-	-	
32,0	27,3	17,4	-	8,0	1,1	3,7	-	1,6	
28,4	24,0	17,5	-	7,9	-	7,3	0,6	1,7	
29,0	24,9	19,5	5,0	6,0	5,5	1,5	0,7	1,4	

### 3. Ergebnisse nach kreisfreien Städten und Landkreisen

#### 3.2 Ergebnisse seit 1994 im Vergleich

Lfd. Nr.	Kreisfreie Stadt Landkreis Land	Einheit	Wahl- jahr	Von den gültigen Stimmen					
				Tier- schutz- partei	PIRATEN	Die PARTEI	REP	Volksab- stimmung <sup>2)</sup>	ÖDP
1	Stadt Erfurt	Anzahl	1994	-	-	-	1 920	-	684
			1999	670	-	-	1 123	-	122
			2004	1 213	-	-	1 492	495	147
			2009	1 296	935	-	1 273	285	128
			2014	1 116	1 482	1 026	280	335	327
		%	1994	-	-	-	1,8	-	0,7
			1999	0,9	-	-	1,4	-	0,2
			2004	1,5	-	-	1,8	0,6	0,2
			2009	1,6	1,2	-	1,6	0,4	0,2
			2014	1,4	1,9	1,3	0,4	0,4	0,4
2	Stadt Gera	Anzahl	1994	-	-	-	1 637	-	134
			1999	435	-	-	650	-	40
			2004	738	-	-	700	421	56
			2009	650	358	-	761	217	42
			2014	481	514	224	116	210	69
		%	1994	-	-	-	2,6	-	0,2
			1999	1,0	-	-	1,5	-	0,1
			2004	1,8	-	-	1,7	1,0	0,1
			2009	1,7	0,9	-	2,0	0,6	0,1
			2014	1,4	1,5	0,6	0,3	0,6	0,2
3	Stadt Jena	Anzahl	1994	-	-	-	1 068	-	171
			1999	345	-	-	718	-	72
			2004	628	-	-	786	259	131
			2009	521	833	-	742	202	132
			2014	469	1 467	671	189	158	371
		%	1994	-	-	-	2,0	-	0,3
			1999	0,9	-	-	1,8	-	0,2
			2004	1,3	-	-	1,7	0,5	0,3
			2009	1,1	1,8	-	1,6	0,4	0,3
			2014	1,1	3,4	1,5	0,4	0,4	0,8
4	Stadt Suhl	Anzahl	1994	-	-	-	697	-	156
			1999	236	-	-	285	-	22
			2004	271	-	-	250	139	30
			2009	210	130	-	252	66	25
			2014	209	100	75	64	83	35
		%	1994	-	-	-	2,5	-	0,6
			1999	1,1	-	-	1,4	-	0,1
			2004	1,5	-	-	1,4	0,8	0,2
			2009	1,3	0,8	-	1,6	0,4	0,2
			2014	1,5	0,7	0,5	0,5	0,6	0,3
5	Stadt Weimar	Anzahl	1994	-	-	-	755	-	133
			1999	232	-	-	380	-	29
			2004	405	-	-	843	147	42
			2009	437	356	-	529	114	47
			2014	320	618	364	69	125	123
		%	1994	-	-	-	2,3	-	0,4
			1999	0,9	-	-	1,5	-	0,1
			2004	1,5	-	-	3,1	0,5	0,2
			2009	1,6	1,3	-	1,9	0,4	0,2
			2014	1,3	2,5	1,5	0,3	0,5	0,5
6	Stadt Eisenach	Anzahl	1994	-	-	-	513	-	90
			1999	192	-	-	286	-	58
			2004	287	-	-	412	145	55
			2009	318	118	-	405	101	34
			2014	250	310	127	71	133	79
		%	1994	-	-	-	2,2	-	0,4
			1999	1,1	-	-	1,6	-	0,3
			2004	1,6	-	-	2,3	0,8	0,3
			2009	1,8	0,7	-	2,3	0,6	0,2
			2014	1,4	1,8	0,7	0,4	0,8	0,5

entfielen auf										Lfd. Nr.
AUF	MLPD	DKP	PBC	CM	BP	PRO NRW	PSG <sup>3)</sup>	BüSo <sup>4)</sup>	Sonstige <sup>5)</sup>	
-	-	-	137	59	105	-	52	132	8 589	1
-	-	-	114	48	-	-	-	32	2 283	
-	-	204	111	56	-	-	111	93	2 700	
170	-	138	107	51	44	-	51	27	3 546	
219	117	121	54	44	34	33	25	24	-	
-	-	-	0,1	0,1	0,1	-	0,0	0,1	8,2	
-	-	-	0,1	0,1	-	-	-	0,0	2,9	
-	-	0,2	0,1	0,1	-	-	0,1	0,1	3,3	
0,2	-	0,2	0,1	0,1	0,1	-	0,1	0,0	4,5	
0,3	0,1	0,2	0,1	0,1	0,0	0,0	0,0	0,0	-	
-	-	-	51	61	78	-	32	99	5 755	2
-	-	-	82	44	-	-	-	18	1 531	
-	-	98	91	34	-	-	77	68	1 489	
143	-	79	53	28	28	-	29	11	2 174	
75	39	67	22	13	19	15	12	26	-	
-	-	-	0,1	0,1	0,1	-	0,1	0,2	9,3	
-	-	-	0,2	0,1	-	-	-	0,0	3,6	
-	-	0,2	0,2	0,1	-	-	0,2	0,2	3,6	
0,4	-	0,2	0,1	0,1	0,1	-	0,1	0,0	5,7	
0,2	0,1	0,2	0,1	0,0	0,1	0,0	0,0	0,1	-	
-	-	-	67	36	60	-	21	56	4 701	3
-	-	-	102	34	-	-	-	35	1 191	
-	-	115	103	38	-	-	61	80	1 294	
92	-	96	87	32	26	-	28	25	1 902	
69	34	116	45	31	18	14	15	22	-	
-	-	-	0,1	0,1	0,1	-	0,0	0,1	8,9	
-	-	-	0,3	0,1	-	-	-	0,1	2,9	
-	-	0,2	0,2	0,1	-	-	0,1	0,2	2,7	
0,2	-	0,2	0,2	0,1	0,1	-	0,1	0,1	4,2	
0,2	0,1	0,3	0,1	0,1	0,0	0,0	0,0	0,1	-	
-	-	-	19	28	23	-	7	45	2 304	4
-	-	-	18	10	-	-	-	7	566	
-	-	48	20	10	-	-	43	36	702	
31	-	34	26	11	8	-	9	4	808	
22	23	31	12	15	11	9	7	3	-	
-	-	-	0,1	0,1	0,1	-	0,0	0,2	8,2	
-	-	-	0,1	0,0	-	-	-	0,0	2,7	
-	-	0,3	0,1	0,1	-	-	0,2	0,2	3,9	
0,2	-	0,2	0,2	0,1	0,1	-	0,1	0,0	5,1	
0,2	0,2	0,2	0,1	0,1	0,1	0,1	0,1	0,0	-	
-	-	-	48	24	28	-	15	36	3 012	5
-	-	-	50	21	-	-	-	16	720	
-	-	43	54	28	-	-	33	31	747	
52	-	45	41	35	23	-	7	18	1 216	
60	35	33	22	13	11	6	11	11	-	
-	-	-	0,1	0,1	0,1	-	0,0	0,1	9,2	
-	-	-	0,2	0,1	-	-	-	0,1	2,9	
-	-	0,2	0,2	0,1	-	-	0,1	0,1	2,7	
0,2	-	0,2	0,1	0,1	0,1	-	0,0	0,1	4,4	
0,2	0,1	0,1	0,1	0,1	0,0	0,0	0,0	0,0	-	
-	-	-	35	24	25	-	8	26	1 611	6
-	-	-	69	8	-	-	-	9	583	
-	-	38	45	20	-	-	40	36	567	
28	-	33	34	20	9	-	5	11	1 086	
21	63	27	19	13	10	5	5	10	-	
-	-	-	0,2	0,1	0,1	-	0,0	0,1	7,0	
-	-	-	0,4	0,0	-	-	-	0,1	3,2	
-	-	0,2	0,2	0,1	-	-	0,2	0,2	3,1	
0,2	-	0,2	0,2	0,1	0,1	-	0,0	0,1	6,2	
0,1	0,4	0,2	0,1	0,1	0,1	0,0	0,0	0,1	-	

### 3. Ergebnisse nach kreisfreien Städten und Landkreisen

#### 3.2 Ergebnisse seit 1994 im Vergleich

Lfd. Nr.	Kreisfreie Stadt Landkreis Land	Einheit	Wahl- jahr	Wahl- berechtigte	Wähler Wahl- beteiligung	Stimmen	
						ungültige	gültige
7	Eichsfeld	Anzahl	1994	85 120	66 612	1 740	64 872
			1999	87 557	58 589	1 403	57 186
			2004	89 018	53 818	1 380	52 438
			2009	88 206	52 481	1 677	50 804
			2014	83 965	48 132	1 208	46 924
		%	1994	x	78,3	2,6	97,4
			1999	x	66,9	2,4	97,6
			2004	x	60,5	2,6	97,4
			2009	x	59,5	3,2	96,8
			2014	x	57,3	2,5	97,5
8	Nordhausen	Anzahl	1994	82 257	57 415	1 797	55 618
			1999	79 646	45 842	1 169	44 673
			2004	78 557	38 097	1 186	36 911
			2009	76 936	40 033	1 400	38 633
			2014	72 675	35 305	962	34 343
		%	1994	x	69,8	3,1	96,9
			1999	x	57,6	2,6	97,4
			2004	x	48,5	3,1	96,9
			2009	x	52,0	3,5	96,5
			2014	x	48,6	2,7	97,3
9	Wartburgkreis	Anzahl	1994	115 089	87 151	3 276	83 875
			1999	116 905	72 817	1 956	70 861
			2004	116 739	65 909	2 296	63 613
			2009	113 922	62 783	2 589	60 194
			2014	107 110	58 566	1 724	56 842
		%	1994	x	75,7	3,8	96,2
			1999	x	62,3	2,7	97,3
			2004	x	56,5	3,5	96,5
			2009	x	55,1	4,1	95,9
			2014	x	54,7	2,9	97,1
10	Unstrut-Hainich-Kreis	Anzahl	1994	94 024	69 737	2 165	67 572
			1999	95 433	55 300	1 415	53 885
			2004	94 802	49 756	1 619	48 137
			2009	92 720	48 013	1 889	46 124
			2014	88 204	43 760	1 302	42 458
		%	1994	x	74,2	3,1	96,9
			1999	x	57,9	2,6	97,4
			2004	x	52,5	3,3	96,7
			2009	x	51,8	3,9	96,1
			2014	x	49,6	3,0	97,0
11	Kyffhäuserkreis	Anzahl	1994	77 236	58 735	2 293	56 442
			1999	77 203	45 472	1 319	44 153
			2004	75 484	38 389	1 386	37 003
			2009	71 971	37 705	1 727	35 978
			2014	66 767	34 500	1 164	33 336
		%	1994	x	76,0	3,9	96,1
			1999	x	58,9	2,9	97,1
			2004	x	50,9	3,6	96,4
			2009	x	52,4	4,6	95,4
			2014	x	51,7	3,4	96,6
12	Schmalkalden-Meiningen	Anzahl	1994	115 489	85 260	3 294	81 966
			1999	117 396	72 783	2 213	70 570
			2004	117 138	64 091	2 420	61 671
			2009	114 280	60 653	2 566	58 087
			2014	107 742	55 815	1 713	54 102
		%	1994	x	73,8	3,9	96,1
			1999	x	62,0	3,0	97,0
			2004	x	54,7	3,8	96,2
			2009	x	53,1	4,2	95,8
			2014	x	51,8	3,1	96,9

Von den gültigen Stimmen entfielen auf									Lfd. Nr.
CDU	DIE LINKE <sup>1)</sup>	SPD	AfD	GRÜNE	NPD	FDP	FREIE WÄHLER	FAMILIE	
36 879	6 032	12 334	-	2 397	138	2 118	-	-	7
36 775	5 544	10 136	-	900	197	1 087	-	-	
32 886	6 086	5 206	-	1 605	1 168	1 834	-	653	
25 835	6 351	5 463	-	1 917	-	4 199	1 355	1 143	
23 869	5 434	6 300	2 775	1 653	1 535	842	1 425	764	
56,8	9,3	19,0	-	3,7	0,2	3,3	-	-	
64,3	9,7	17,7	-	1,6	0,3	1,9	-	-	
62,7	11,6	9,9	-	3,1	2,2	3,5	-	1,2	
50,9	12,5	10,8	-	3,8	-	8,3	2,7	2,2	
50,9	11,6	13,4	5,9	3,5	3,3	1,8	3,0	1,6	
17 761	10 478	17 272	-	2 838	124	2 005	-	-	8
17 442	9 471	13 736	-	765	202	719	-	-	
13 263	10 493	6 584	-	1 565	617	1 488	-	428	
10 996	10 339	7 473	-	1 865	-	3 335	166	756	
10 317	8 526	7 403	1 901	1 435	1 151	828	462	542	
31,9	18,8	31,1	-	5,1	0,2	3,6	-	-	
39,0	21,2	30,7	-	1,7	0,5	1,6	-	-	
35,9	28,4	17,8	-	4,2	1,7	4,0	-	1,2	
28,5	26,8	19,3	-	4,8	-	8,6	0,4	2,0	
30,0	24,8	21,6	5,5	4,2	3,4	2,4	1,3	1,6	
32 734	11 605	23 912	-	4 380	195	3 383	-	-	9
30 818	12 480	20 326	-	1 288	390	1 512	-	-	
23 422	15 240	10 298	-	2 667	1 162	2 720	-	1 223	
20 177	13 067	10 207	-	2 605	-	4 240	1 805	1 361	
19 984	11 328	11 066	3 549	1 977	2 657	910	1 552	979	
39,0	13,8	28,5	-	5,2	0,2	4,0	-	-	
43,5	17,6	28,7	-	1,8	0,6	2,1	-	-	
36,8	24,0	16,2	-	4,2	1,8	4,3	-	1,9	
33,5	21,7	17,0	-	4,3	-	7,0	3,0	2,3	
35,2	19,9	19,5	6,2	3,5	4,7	1,6	2,7	1,7	
25 842	9 190	19 960	-	3 289	211	3 113	-	-	10
24 423	9 105	15 058	-	841	257	1 332	-	-	
20 315	11 318	7 572	-	1 738	854	1 925	-	727	
15 844	9 544	8 358	-	1 744	-	3 883	1 002	1 158	
14 641	8 943	8 400	2 607	1 595	1 414	964	918	741	
38,2	13,6	29,5	-	4,9	0,3	4,6	-	-	
45,3	16,9	27,9	-	1,6	0,5	2,5	-	-	
42,2	23,5	15,7	-	3,6	1,8	4,0	-	1,5	
34,4	20,7	18,1	-	3,8	-	8,4	2,2	2,5	
34,5	21,1	19,8	6,1	3,8	3,3	2,3	2,2	1,7	
20 143	9 632	15 734	-	2 694	140	2 640	-	-	11
17 965	9 064	12 738	-	641	233	938	-	-	
14 476	9 734	5 993	-	1 178	1 141	1 341	-	529	
10 891	9 544	6 150	-	1 300	-	2 628	402	858	
10 381	8 605	6 789	1 636	916	1 686	638	357	601	
35,7	17,1	27,9	-	4,8	0,2	4,7	-	-	
40,7	20,5	28,9	-	1,5	0,5	2,1	-	-	
39,1	26,3	16,2	-	3,2	3,1	3,6	-	1,4	
30,3	26,5	17,1	-	3,6	-	7,3	1,1	2,4	
31,1	25,8	20,4	4,9	2,7	5,1	1,9	1,1	1,8	
33 063	13 111	19 513	-	4 400	141	3 601	-	-	12
30 714	14 490	17 927	-	1 401	294	1 402	-	-	
21 626	17 273	9 182	-	2 654	836	2 997	-	1 001	
17 859	14 304	8 393	-	2 847	-	4 636	1 537	1 965	
18 115	11 650	10 581	3 639	2 146	1 638	1 077	1 287	1 196	
40,3	16,0	23,8	-	5,4	0,2	4,4	-	-	
43,5	20,5	25,4	-	2,0	0,4	2,0	-	-	
35,1	28,0	14,9	-	4,3	1,4	4,9	-	1,6	
30,7	24,6	14,4	-	4,9	-	8,0	2,6	3,4	
33,5	21,5	19,6	6,7	4,0	3,0	2,0	2,4	2,2	

### 3. Ergebnisse nach kreisfreien Städten und Landkreisen

#### 3.2 Ergebnisse seit 1994 im Vergleich

Lfd. Nr.	Kreisfreie Stadt Landkreis Land	Einheit	Wahl- jahr	Von den gültigen Stimmen					
				Tier- schutz- partei	PIRATEN	Die PARTEI	REP	Volksab- stimmung <sup>2)</sup>	ÖDP
7	Eichsfeld	Anzahl	1994	-	-	-	1 292	-	701
			1999	346	-	-	711	-	250
			2004	358	-	-	580	316	407
			2009	515	320	-	863	204	319
			2014	428	333	138	155	197	739
		%	1994	-	-	-	2,0	-	1,1
			1999	0,6	-	-	1,2	-	0,4
			2004	0,7	-	-	1,1	0,6	0,8
			2009	1,0	0,6	-	1,7	0,4	0,6
			2014	0,9	0,7	0,3	0,3	0,4	1,6
8	Nordhausen	Anzahl	1994	-	-	-	1 460	-	106
			1999	389	-	-	658	-	28
			2004	450	-	-	538	280	46
			2009	558	262	-	716	162	37
			2014	476	354	186	196	192	111
		%	1994	-	-	-	2,6	-	0,2
			1999	0,9	-	-	1,5	-	0,1
			2004	1,2	-	-	1,5	0,8	0,1
			2009	1,4	0,7	-	1,9	0,4	0,1
			2014	1,4	1,0	0,5	0,6	0,6	0,3
9	Wartburgkreis	Anzahl	1994	-	-	-	2 720	-	175
			1999	586	-	-	1 403	-	62
			2004	1 001	-	-	1 877	736	103
			2009	956	433	-	1 736	313	70
			2014	682	605	258	398	286	122
		%	1994	-	-	-	3,2	-	0,2
			1999	0,8	-	-	2,0	-	0,1
			2004	1,6	-	-	3,0	1,2	0,2
			2009	1,6	0,7	-	2,9	0,5	0,1
			2014	1,2	1,1	0,5	0,7	0,5	0,2
10	Unstrut-Hainich-Kreis	Anzahl	1994	-	-	-	1 817	-	129
			1999	423	-	-	934	-	37
			2004	624	-	-	1 023	379	57
			2009	647	305	-	826	241	36
			2014	560	453	209	302	241	162
		%	1994	-	-	-	2,7	-	0,2
			1999	0,8	-	-	1,7	-	0,1
			2004	1,3	-	-	2,1	0,8	0,1
			2009	1,4	0,7	-	1,8	0,5	0,1
			2014	1,3	1,1	0,5	0,7	0,6	0,4
11	Kyffhäuserkreis	Anzahl	1994	-	-	-	1 866	-	97
			1999	388	-	-	782	-	27
			2004	503	-	-	557	298	41
			2009	673	278	-	786	199	34
			2014	484	380	161	200	188	40
		%	1994	-	-	-	3,3	-	0,2
			1999	0,9	-	-	1,8	-	0,1
			2004	1,4	-	-	1,5	0,8	0,1
			2009	1,9	0,8	-	2,2	0,6	0,1
			2014	1,5	1,1	0,5	0,6	0,6	0,1
12	Schmalkalden-Meiningen	Anzahl	1994	-	-	-	2 304	-	226
			1999	678	-	-	1 032	-	72
			2004	933	-	-	1 447	616	94
			2009	943	428	-	1 294	311	52
			2014	745	596	228	364	261	126
		%	1994	-	-	-	2,8	-	0,3
			1999	1,0	-	-	1,5	-	0,1
			2004	1,5	-	-	2,3	1,0	0,2
			2009	1,6	0,7	-	2,2	0,5	0,1
			2014	1,4	1,1	0,4	0,7	0,5	0,2



entfielen auf										Lfd. Nr.
AUF	MLPD	DKP	PBC	CM	BP	PRO NRW	PSG <sup>3)</sup>	BüSo <sup>4)</sup>	Sonstige <sup>5)</sup>	
-	-	-	68	102	36	-	15	26	2 734	7
-	-	-	52	56	-	-	-	4	1 128	
-	-	44	76	86	-	-	46	27	1 060	
102	-	27	87	118	18	-	16	21	1 931	
115	32	23	41	52	29	18	16	11	-	
-	-	-	0,1	0,2	0,1	-	0,0	0,0	4,2	
-	-	-	0,1	0,1	-	-	-	0,0	2,0	
-	-	0,1	0,1	0,2	-	-	0,1	0,1	2,0	
0,2	-	0,1	0,2	0,2	0,0	-	0,0	0,0	3,8	
0,2	0,1	0,0	0,1	0,1	0,1	0,0	0,0	0,0	-	
-	-	-	126	33	72	-	20	49	3 274	8
-	-	-	74	36	-	-	-	31	1 122	
-	-	64	85	37	-	-	52	50	871	
63	-	65	75	37	5	-	10	18	1 695	
61	38	45	43	27	13	16	16	4	-	
-	-	-	0,2	0,1	0,1	-	0,0	0,1	5,9	
-	-	-	0,2	0,1	-	-	-	0,1	2,5	
-	-	0,2	0,2	0,1	-	-	0,1	0,1	2,4	
0,2	-	0,2	0,2	0,1	0,0	-	0,0	0,0	4,4	
0,2	0,1	0,1	0,1	0,1	0,0	0,0	0,0	0,0	-	
-	-	-	100	85	79	-	24	69	4 414	9
-	-	-	110	55	-	-	-	32	1 799	
-	-	112	103	110	-	-	123	374	2 342	
128	-	86	65	74	30	-	21	30	2 790	
135	108	52	43	48	27	18	35	23	-	
-	-	-	0,1	0,1	0,1	-	0,0	0,1	5,3	
-	-	-	0,2	0,1	-	-	-	0,0	2,5	
-	-	0,2	0,2	0,2	-	-	0,2	0,6	3,7	
0,2	-	0,1	0,1	0,1	0,0	-	0,0	0,0	4,6	
0,2	0,2	0,1	0,1	0,1	0,0	0,0	0,1	0,0	-	
-	-	-	74	44	69	-	19	54	3 761	10
-	-	-	44	28	-	-	-	20	1 383	
-	-	67	61	70	-	-	60	52	1 295	
117	-	64	42	48	24	-	24	20	2 197	
97	45	44	19	21	12	25	28	17	-	
-	-	-	0,1	0,1	0,1	-	0,0	0,1	5,6	
-	-	-	0,1	0,1	-	-	-	0,0	2,6	
-	-	0,1	0,1	0,1	-	-	0,1	0,1	2,7	
0,3	-	0,1	0,1	0,1	0,1	-	0,1	0,0	4,8	
0,2	0,1	0,1	0,0	0,0	0,0	0,1	0,1	0,0	-	
-	-	-	53	43	66	-	23	38	3 273	11
-	-	-	55	44	-	-	-	29	1 249	
-	-	45	41	49	-	-	60	41	976	
99	-	44	35	37	23	-	19	15	1 963	
57	68	40	25	23	18	16	13	14	-	
-	-	-	0,1	0,1	0,1	-	0,0	0,1	5,8	
-	-	-	0,1	0,1	-	-	-	0,1	2,8	
-	-	0,1	0,1	0,1	-	-	0,2	0,1	2,6	
0,3	-	0,1	0,1	0,1	0,1	-	0,1	0,0	5,5	
0,2	0,2	0,1	0,1	0,1	0,1	0,0	0,0	0,0	-	
-	-	-	143	81	81	-	17	70	5 215	12
-	-	-	201	86	-	-	-	112	2 161	
-	-	77	146	91	-	-	102	350	2 246	
127	-	106	128	59	44	-	42	27	2 985	
110	50	68	76	42	40	42	12	13	-	
-	-	-	0,2	0,1	0,1	-	0,0	0,1	6,4	
-	-	-	0,3	0,1	-	-	-	0,2	3,1	
-	-	0,1	0,2	0,1	-	-	0,2	0,6	3,6	
0,2	-	0,2	0,2	0,1	0,1	-	0,1	0,0	5,1	
0,2	0,1	0,1	0,1	0,1	0,1	0,1	0,0	0,0	-	

### 3. Ergebnisse nach kreisfreien Städten und Landkreisen

#### 3.2 Ergebnisse seit 1994 im Vergleich

Lfd. Nr.	Kreisfreie Stadt Landkreis Land	Einheit	Wahl- jahr	Wahl- berechtigte	Wähler Wahl- beteiligung	Stimmen	
						ungültige	gültige
13	Gotha	Anzahl	1994	118 726	86 224	2 960	83 264
			1999	120 893	73 563	2 062	71 501
			2004	120 426	67 102	2 394	64 708
			2009	118 783	64 883	2 393	62 490
			2014	112 936	58 637	1 705	56 932
		%	1994	x	72,6	3,4	96,6
			1999	x	60,8	2,8	97,2
			2004	x	55,7	3,6	96,4
			2009	x	54,6	3,7	96,3
			2014	x	51,9	2,9	97,1
14	Sömmerda	Anzahl	1994	63 072	47 110	1 747	45 363
			1999	65 645	39 504	1 296	38 208
			2004	65 150	35 550	1 265	34 285
			2009	63 315	34 644	1 568	33 076
			2014	59 940	32 190	1 121	31 069
		%	1994	x	74,7	3,7	96,3
			1999	x	60,2	3,3	96,7
			2004	x	54,6	3,6	96,4
			2009	x	54,7	4,5	95,5
			2014	x	53,7	3,5	96,5
15	Hildburghausen	Anzahl	1994	58 645	44 745	1 923	42 822
			1999	59 520	37 304	1 017	36 287
			2004	60 116	30 655	1 076	29 579
			2009	58 965	32 480	1 402	31 078
			2014	55 364	29 043	849	28 194
		%	1994	x	76,3	4,3	95,7
			1999	x	62,7	2,7	97,3
			2004	x	51,0	3,5	96,5
			2009	x	55,1	4,3	95,7
			2014	x	52,5	2,9	97,1
16	Ilm-Kreis	Anzahl	1994	96 340	71 756	2 701	69 055
			1999	98 762	61 146	1 697	59 449
			2004	98 645	54 918	2 038	52 880
			2009	96 306	52 801	2 355	50 446
			2014	91 602	48 216	1 573	46 643
		%	1994	x	74,5	3,8	96,2
			1999	x	61,9	2,8	97,2
			2004	x	55,7	3,7	96,3
			2009	x	54,8	4,5	95,5
			2014	x	52,6	3,3	96,7
17	Weimarer Land	Anzahl	1994	66 703	49 379	2 066	47 313
			1999	72 342	45 332	1 300	44 032
			2004	73 264	41 708	1 387	40 321
			2009	71 768	40 311	1 655	38 656
			2014	68 439	38 718	1 143	37 575
		%	1994	x	74,0	4,2	95,8
			1999	x	62,7	2,9	97,1
			2004	x	56,9	3,3	96,7
			2009	x	56,2	4,1	95,9
			2014	x	56,6	3,0	97,0
18	Sonneberg	Anzahl	1994	56 990	42 692	1 631	41 061
			1999	56 717	33 212	856	32 356
			2004	55 681	27 517	1 076	26 441
			2009	53 125	26 743	1 120	25 623
			2014	49 647	23 448	797	22 651
		%	1994	x	74,9	3,8	96,2
			1999	x	58,6	2,6	97,4
			2004	x	49,4	3,9	96,1
			2009	x	50,3	4,2	95,8
			2014	x	47,2	3,4	96,6

Von den gültigen Stimmen entfielen auf									Lfd. Nr.	
CDU	DIE LINKE <sup>1)</sup>	SPD	AfD	GRÜNE	NPD	FDP	FREIE WÄHLER	FAMILIE		
29 765	11 325	23 486	-	5 354	321	3 912	-	-	13	
29 701	13 831	19 096	-	1 470	411	1 698	-	-		
25 136	16 035	9 940	-	2 962	816	2 625	-	958		
20 097	13 164	11 774	-	3 061	-	4 665	1 019	1 474		
18 236	11 325	11 737	4 272	2 327	2 348	1 047	1 180	948		
35,7	13,6	28,2	-	6,4	0,4	4,7	-	-		
41,5	19,3	26,7	-	2,1	0,6	2,4	-	-		
38,8	24,8	15,4	-	4,6	1,3	4,1	-	1,5		
32,2	21,1	18,8	-	4,9	-	7,5	1,6	2,4		
32,0	19,9	20,6	7,5	4,1	4,1	1,8	2,1	1,7		
18 174	6 543	10 977	-	2 755	105	2 455	-	-		14
17 222	7 265	9 244	-	728	180	983	-	-		
14 108	8 469	4 784	-	1 328	666	1 462	-	540		
11 382	8 086	4 315	-	1 245	-	2 773	562	888		
11 073	6 981	4 623	2 106	1 031	1 426	743	788	583		
40,1	14,4	24,2	-	6,1	0,2	5,4	-	-		
45,1	19,0	24,2	-	1,9	0,5	2,6	-	-		
41,1	24,7	14,0	-	3,9	1,9	4,3	-	1,6		
34,4	24,4	13,0	-	3,8	-	8,4	1,7	2,7		
35,6	22,5	14,9	6,8	3,3	4,6	2,4	2,5	1,9		
15 667	6 782	11 461	-	1 971	89	2 700	-	-	15	
15 153	7 597	9 600	-	511	151	1 016	-	-		
11 653	7 726	4 899	-	992	470	1 158	-	416		
9 555	8 225	4 635	-	1 171	-	2 417	871	821		
9 292	6 789	4 941	1 851	888	800	449	928	658		
36,6	15,8	26,8	-	4,6	0,2	6,3	-	-		
41,8	20,9	26,5	-	1,4	0,4	2,8	-	-		
39,4	26,1	16,6	-	3,4	1,6	3,9	-	1,4		
30,7	26,5	14,9	-	3,8	-	7,8	2,8	2,6		
33,0	24,1	17,5	6,6	3,1	2,8	1,6	3,3	2,3		
24 844	10 920	17 933	-	3 658	279	2 635	-	-		16
26 396	12 101	14 438	-	1 192	454	943	-	-		
20 062	13 556	8 100	-	2 824	758	2 243	-	859		
15 549	12 404	7 382	-	2 806	-	3 711	1 047	1 301		
13 631	11 176	8 263	4 585	2 175	1 313	847	1 154	740		
36,0	15,8	26,0	-	5,3	0,4	3,8	-	-		
44,4	20,4	24,3	-	2,0	0,8	1,6	-	-		
37,9	25,6	15,3	-	5,3	1,4	4,2	-	1,6		
30,8	24,6	14,6	-	5,6	-	7,4	2,1	2,6		
29,2	24,0	17,7	9,8	4,7	2,8	1,8	2,5	1,6		
18 541	6 405	11 240	-	2 795	160	2 722	-	-	17	
19 877	7 943	10 829	-	905	302	1 153	-	-		
16 598	8 777	5 899	-	1 978	760	1 860	-	633		
13 241	8 011	5 421	-	2 115	-	3 515	1 018	937		
13 206	7 602	5 962	2 797	1 760	1 416	823	1 041	677		
39,2	13,5	23,8	-	5,9	0,3	5,8	-	-		
45,1	18,0	24,6	-	2,1	0,7	2,6	-	-		
41,2	21,8	14,6	-	4,9	1,9	4,6	-	1,6		
34,3	20,7	14,0	-	5,5	-	9,1	2,6	2,4		
35,1	20,2	15,9	7,4	4,7	3,8	2,2	2,8	1,8		
13 849	7 724	11 270	-	1 789	51	2 025	-	-		18
12 408	7 847	8 528	-	417	297	882	-	-		
9 894	7 425	4 132	-	898	488	976	-	448		
7 635	7 642	3 625	-	854	-	1 929	326	511		
7 307	5 869	3 830	1 528	732	810	486	315	407		
33,7	18,8	27,4	-	4,4	0,1	4,9	-	-		
38,3	24,3	26,4	-	1,3	0,9	2,7	-	-		
37,4	28,1	15,6	-	3,4	1,8	3,7	-	1,7		
29,8	29,8	14,1	-	3,3	-	7,5	1,3	2,0		
32,3	25,9	16,9	6,7	3,2	3,6	2,1	1,4	1,8		

### 3. Ergebnisse nach kreisfreien Städten und Landkreisen

#### 3.2 Ergebnisse seit 1994 im Vergleich

Lfd. Nr.	Kreisfreie Stadt Landkreis Land	Einheit	Wahl- jahr	Von den gültigen Stimmen					
				Tier- schutz- partei	PIRATEN	Die PARTEI	REP	Volksab- stimmung <sup>2)</sup>	ÖDP
13	Gotha	Anzahl	1994	-	-	-	2 045	-	209
			1999	849	-	-	1 296	-	51
			2004	1 119	-	-	1 731	581	95
			2009	1 220	475	-	1 440	393	45
			2014	824	1 025	419	331	329	120
		%	1994	-	-	-	2,5	-	0,3
			1999	1,2	-	-	1,8	-	0,1
			2004	1,7	-	-	2,7	0,9	0,1
			2009	2,0	0,8	-	2,3	0,6	0,1
			2014	1,4	1,8	0,7	0,6	0,6	0,2
14	Sömmerda	Anzahl	1994	-	-	-	1 251	-	107
			1999	439	-	-	730	-	37
			2004	589	-	-	919	286	35
			2009	621	258	-	830	154	26
			2014	480	400	178	221	178	49
		%	1994	-	-	-	2,8	-	0,2
			1999	1,1	-	-	1,9	-	0,1
			2004	1,7	-	-	2,7	0,8	0,1
			2009	1,9	0,8	-	2,5	0,5	0,1
			2014	1,5	1,3	0,6	0,7	0,6	0,2
15	Hildburghausen	Anzahl	1994	-	-	-	1 235	-	288
			1999	301	-	-	737	-	32
			2004	338	-	-	693	244	52
			2009	474	244	-	727	145	38
			2014	446	329	126	278	146	59
		%	1994	-	-	-	2,9	-	0,7
			1999	0,8	-	-	2,0	-	0,1
			2004	1,1	-	-	2,3	0,8	0,2
			2009	1,5	0,8	-	2,3	0,5	0,1
			2014	1,6	1,2	0,4	1,0	0,5	0,2
16	Ilm-Kreis	Anzahl	1994	-	-	-	2 176	-	187
			1999	636	-	-	953	-	60
			2004	831	-	-	1 165	437	79
			2009	912	547	-	1 084	278	49
			2014	722	684	353	265	251	83
		%	1994	-	-	-	3,2	-	0,3
			1999	1,1	-	-	1,6	-	0,1
			2004	1,6	-	-	2,2	0,8	0,1
			2009	1,8	1,1	-	2,1	0,6	0,1
			2014	1,5	1,5	0,8	0,6	0,5	0,2
17	Weimarer Land	Anzahl	1994	-	-	-	1 357	-	151
			1999	469	-	-	863	-	40
			2004	638	-	-	1 386	308	59
			2009	708	296	-	1 004	190	31
			2014	621	565	208	258	210	81
		%	1994	-	-	-	2,9	-	0,3
			1999	1,1	-	-	2,0	-	0,1
			2004	1,6	-	-	3,4	0,8	0,1
			2009	1,8	0,8	-	2,6	0,5	0,1
			2014	1,7	1,5	0,6	0,7	0,6	0,2
18	Sonneberg	Anzahl	1994	-	-	-	1 722	-	117
			1999	291	-	-	620	-	31
			2004	356	-	-	597	236	32
			2009	452	234	-	666	105	32
			2014	341	259	123	178	130	76
		%	1994	-	-	-	4,2	-	0,3
			1999	0,9	-	-	1,9	-	0,1
			2004	1,3	-	-	2,3	0,9	0,1
			2009	1,8	0,9	-	2,6	0,4	0,1
			2014	1,5	1,1	0,5	0,8	0,6	0,3

entfielen auf										Lfd. Nr.
AUF	MLPD	DKP	PBC	CM	BP	PRO NRW	PSG <sup>3)</sup>	BüSo <sup>4)</sup>	Sonstige <sup>5)</sup>	
-	-	-	123	75	102	-	29	74	6 444	13
-	-	-	129	52	-	-	-	225	2 692	
-	-	99	113	94	-	-	129	206	2 069	
149	-	60	91	50	18	-	28	45	3 222	
126	83	47	58	44	24	33	29	20	-	
-	-	-	0,1	0,1	0,1	-	0,0	0,1	7,7	
-	-	-	0,2	0,1	-	-	-	0,3	3,8	
-	-	0,2	0,2	0,1	-	-	0,2	0,3	3,2	
0,2	-	0,1	0,1	0,1	0,0	-	0,0	0,1	5,2	
0,2	0,1	0,1	0,1	0,1	0,0	0,1	0,1	0,0	-	
-	-	-	33	31	63	-	18	47	2 804	14
-	-	-	39	40	-	-	-	37	1 264	
-	-	50	35	26	-	-	45	53	890	
74	-	42	34	27	13	-	23	18	1 705	
46	35	33	16	20	20	9	16	14	-	
-	-	-	0,1	0,1	0,1	-	0,0	0,1	6,2	
-	-	-	0,1	0,1	-	-	-	0,1	3,3	
-	-	0,1	0,1	0,1	-	-	0,1	0,2	2,6	
0,2	-	0,1	0,1	0,1	0,0	-	0,1	0,1	5,2	
0,1	0,1	0,1	0,1	0,1	0,1	0,0	0,1	0,0	-	
-	-	-	26	20	63	-	20	34	2 466	15
-	-	-	35	31	-	-	-	7	1 116	
-	-	42	40	29	-	-	48	26	753	
85	-	35	27	32	37	-	12	14	1 513	
46	32	34	16	28	25	7	12	14	-	
-	-	-	0,1	0,0	0,1	-	0,0	0,1	5,8	
-	-	-	0,1	0,1	-	-	-	0,0	3,1	
-	-	0,1	0,1	0,1	-	-	0,2	0,1	2,5	
0,3	-	0,1	0,1	0,1	0,1	-	0,0	0,0	4,9	
0,2	0,1	0,1	0,1	0,1	0,1	0,0	0,0	0,0	-	
-	-	-	96	47	101	-	25	81	6 073	16
-	-	-	83	68	-	-	-	59	2 066	
-	-	88	89	56	-	-	86	65	1 582	
135	-	78	86	36	38	-	28	30	2 945	
75	64	59	71	33	34	28	15	22	-	
-	-	-	0,1	0,1	0,1	-	0,0	0,1	8,8	
-	-	-	0,1	0,1	-	-	-	0,1	3,5	
-	-	0,2	0,2	0,1	-	-	0,2	0,1	3,0	
0,3	-	0,2	0,2	0,1	0,1	-	0,1	0,1	5,8	
0,2	0,1	0,1	0,2	0,1	0,1	0,1	0,0	0,0	-	
-	-	-	59	44	79	-	18	50	3 692	17
-	-	-	71	26	-	-	-	32	1 522	
-	-	65	49	34	-	-	56	60	1 161	
93	-	44	37	40	32	-	19	20	1 884	
92	49	58	23	17	23	34	46	6	-	
-	-	-	0,1	0,1	0,2	-	0,0	0,1	7,8	
-	-	-	0,2	0,1	-	-	-	0,1	3,5	
-	-	0,2	0,1	0,1	-	-	0,1	0,1	2,9	
0,2	-	0,1	0,1	0,1	0,1	-	0,0	0,1	4,9	
0,2	0,1	0,2	0,1	0,0	0,1	0,1	0,1	0,0	-	
-	-	-	69	49	55	-	19	21	2 301	18
-	-	-	56	13	-	-	-	66	900	
-	-	42	42	20	-	-	55	40	760	
46	-	45	57	20	22	-	13	7	1 402	
24	83	41	36	19	29	9	12	7	-	
-	-	-	0,2	0,1	0,1	-	0,0	0,1	5,6	
-	-	-	0,2	0,0	-	-	-	0,2	2,8	
-	-	0,2	0,2	0,1	-	-	0,2	0,2	2,9	
0,2	-	0,2	0,2	0,1	0,1	-	0,1	0,0	5,5	
0,1	0,4	0,2	0,2	0,1	0,1	0,0	0,1	0,0	-	

### 3. Ergebnisse nach kreisfreien Städten und Landkreisen

#### 3.2 Ergebnisse seit 1994 im Vergleich

Lfd. Nr.	Kreisfreie Stadt Landkreis Land	Einheit	Wahl- jahr	Wahl- berechtigte	Wähler Wahl- beteiligung	Stimmen	
						ungültige	gültige
19	Saalfeld-Rudolstadt	Anzahl	1994	110 099	79 027	2 841	76 186
			1999	108 940	65 255	1 710	63 545
			2004	106 518	57 224	2 168	55 056
			2009	102 699	54 436	2 083	52 353
			2014	95 607	48 596	1 463	47 133
		%	1994	x	71,8	3,6	96,4
			1999	x	59,9	2,6	97,4
			2004	x	53,7	3,8	96,2
			2009	x	53,0	3,8	96,2
			2014	x	50,8	3,0	97,0
20	Saale-Holzland-Kreis	Anzahl	1994	70 775	52 013	2 253	49 760
			1999	75 195	46 199	1 428	44 771
			2004	76 095	44 310	1 599	42 711
			2009	74 443	43 829	1 787	42 042
			2014	70 654	41 321	1 171	40 150
		%	1994	x	73,5	4,3	95,7
			1999	x	61,4	3,1	96,9
			2004	x	58,2	3,6	96,4
			2009	x	58,9	4,1	95,9
			2014	x	58,5	2,8	97,2
21	Saale-Orla-Kreis	Anzahl	1994	79 659	59 606	2 279	57 327
			1999	80 112	49 440	1 321	48 119
			2004	78 906	43 095	1 550	41 545
			2009	76 302	41 953	1 717	40 236
			2014	71 195	38 529	1 181	37 348
		%	1994	x	74,8	3,8	96,2
			1999	x	61,7	2,7	97,3
			2004	x	54,6	3,6	96,4
			2009	x	55,0	4,1	95,9
			2014	x	54,1	3,1	96,9
22	Greiz	Anzahl	1994	99 732	73 152	2 791	70 361
			1999	101 931	61 071	1 799	59 272
			2004	100 144	54 341	2 262	52 079
			2009	95 446	51 913	2 136	49 777
			2014	88 102	48 740	1 551	47 189
		%	1994	x	73,3	3,8	96,2
			1999	x	59,9	2,9	97,1
			2004	x	54,3	4,2	95,8
			2009	x	54,4	4,1	95,9
			2014	x	55,3	3,2	96,8
23	Altenburger Land	Anzahl	1994	97 420	67 338	2 896	64 442
			1999	95 699	51 964	1 555	50 409
			2004	91 868	44 710	1 920	42 790
			2009	87 650	42 094	1 875	40 219
			2014	80 935	39 093	1 436	37 657
		%	1994	x	69,1	4,3	95,7
			1999	x	54,3	3,0	97,0
			2004	x	48,7	4,3	95,7
			2009	x	48,0	4,5	95,5
			2014	x	48,3	3,7	96,3
24	Thüringen	Anzahl	<b>1994</b>	<b>1 959 432</b>	<b>1 409 197</b>	<b>48 544</b>	<b>1 360 653</b>
			<b>1999</b>	<b>1 967 824</b>	<b>1 144 216</b>	<b>29 568</b>	<b>1 114 648</b>
			<b>2004</b>	<b>1 960 795</b>	<b>1 053 065</b>	<b>36 061</b>	<b>1 017 004</b>
			<b>2009</b>	<b>1 918 215</b>	<b>1 017 160</b>	<b>37 508</b>	<b>979 652</b>
			<b>2014</b>	<b>1 821 933</b>	<b>940 373</b>	<b>26 096</b>	<b>914 277</b>
		%	<b>1994</b>	<b>x</b>	<b>71,9</b>	<b>3,4</b>	<b>96,6</b>
			<b>1999</b>	<b>x</b>	<b>58,1</b>	<b>2,6</b>	<b>97,4</b>
			<b>2004</b>	<b>x</b>	<b>53,7</b>	<b>3,4</b>	<b>96,6</b>
			<b>2009</b>	<b>x</b>	<b>53,0</b>	<b>3,7</b>	<b>96,3</b>
			<b>2014</b>	<b>x</b>	<b>51,6</b>	<b>2,8</b>	<b>97,2</b>

1) bis 2004: PDS – 2) 2004: Deutschland – 3) 1994: BSA – 4) 1994: Solidarität – 5) **1994**: APD, Autonome, BfB, BSA, DSU, FORUM, GRAUE, LIGA, **2004**: AUFBRUCH, DIE FRAUEN, DP, GRAUE, Unabhängige Kandidaten, ZENTRUM; **2009**: 50Plus, AUFBRUCH, DIE FRAUEN, DIE GRAUEN,

Von den gültigen Stimmen entfielen auf									Lfd. Nr.
CDU	DIE LINKE <sup>1)</sup>	SPD	AfD	GRÜNE	NPD	FDP	FREIE WÄHLER	FAMILIE	
26 562	13 115	19 841	-	4 144	209	3 516	-	-	19
25 751	13 036	16 746	-	1 256	503	1 409	-	-	
20 855	14 012	8 664	-	2 197	1 708	2 215	-	952	
15 070	13 208	7 655	-	2 256	-	4 577	960	1 429	
14 045	10 795	7 945	4 195	1 886	2 204	1 156	907	947	
34,9	17,2	26,0	-	5,4	0,3	4,6	-	-	
40,5	20,5	26,4	-	2,0	0,8	2,2	-	-	
37,9	25,5	15,7	-	4,0	3,1	4,0	-	1,7	
28,8	25,2	14,6	-	4,3	-	8,7	1,8	2,7	
29,8	22,9	16,9	8,9	4,0	4,7	2,5	1,9	2,0	
17 756	7 599	12 118	-	3 128	125	3 035	-	-	20
18 779	8 721	11 014	-	1 142	402	1 391	-	-	
16 538	10 531	6 558	-	2 020	672	1 995	-	687	
13 231	10 603	5 568	-	2 068	-	3 929	434	1 078	
13 017	9 245	6 069	3 920	1 701	1 491	972	635	799	
35,7	15,3	24,4	-	6,3	0,3	6,1	-	-	
41,9	19,5	24,6	-	2,6	0,9	3,1	-	-	
38,7	24,7	15,4	-	4,7	1,6	4,7	-	1,6	
31,5	25,2	13,2	-	4,9	-	9,3	1,0	2,6	
32,4	23,0	15,1	9,8	4,2	3,7	2,4	1,6	2,0	
20 640	8 957	14 998	-	2 925	115	2 674	-	-	21
19 898	9 753	12 626	-	796	335	1 123	-	-	
15 903	10 819	6 412	-	1 541	740	1 797	-	681	
12 236	9 955	5 983	-	1 727	-	3 568	630	1 145	
12 074	8 772	6 263	3 114	1 313	1 211	849	649	742	
36,0	15,6	26,2	-	5,1	0,2	4,7	-	-	
41,4	20,3	26,2	-	1,7	0,7	2,3	-	-	
38,3	26,0	15,4	-	3,7	1,8	4,3	-	1,6	
30,4	24,7	14,9	-	4,3	-	8,9	1,6	2,8	
32,3	23,5	16,8	8,3	3,5	3,2	2,3	1,7	2,0	
26 252	9 825	18 774	-	3 910	164	2 804	-	-	22
26 344	10 934	15 146	-	1 005	506	1 148	-	-	
21 301	11 994	7 795	-	2 018	844	2 264	-	951	
16 325	11 173	6 911	-	2 243	-	4 931	605	1 366	
16 510	9 941	7 660	4 559	1 604	1 686	1 050	684	895	
37,3	14,0	26,7	-	5,6	0,2	4,0	-	-	
44,4	18,4	25,6	-	1,7	0,9	1,9	-	-	
40,9	23,0	15,0	-	3,9	1,6	4,3	-	1,8	
32,8	22,4	13,9	-	4,5	-	9,9	1,2	2,7	
35,0	21,1	16,2	9,7	3,4	3,6	2,2	1,4	1,9	
24 078	10 666	16 610	-	3 455	185	2 061	-	-	23
20 735	10 136	13 337	-	902	399	952	-	-	
16 464	11 056	6 641	-	1 294	807	1 881	-	713	
12 647	9 634	6 509	-	1 451	-	3 495	225	1 018	
12 448	8 492	7 121	3 023	1 063	1 237	845	347	778	
37,4	16,6	25,8	-	5,4	0,3	3,2	-	-	
41,1	20,1	26,5	-	1,8	0,8	1,9	-	-	
38,5	25,8	15,5	-	3,0	1,9	4,4	-	1,7	
31,4	24,0	16,2	-	3,6	-	8,7	0,6	2,5	
33,1	22,6	18,9	8,0	2,8	3,3	2,2	0,9	2,1	
<b>487 553</b>	<b>230 111</b>	<b>353 116</b>	-	<b>81 745</b>	<b>3 491</b>	<b>57 896</b>	-	-	24
<b>472 374</b>	<b>229 453</b>	<b>285 276</b>	-	<b>25 549</b>	<b>7 021</b>	<b>23 817</b>	-	-	
<b>384 891</b>	<b>256 893</b>	<b>157 103</b>	-	<b>55 455</b>	<b>17 374</b>	<b>42 809</b>	-	<b>15 704</b>	
<b>304 858</b>	<b>232 995</b>	<b>153 918</b>	-	<b>56 473</b>	-	<b>80 085</b>	<b>16 855</b>	<b>23 099</b>	
<b>290 703</b>	<b>205 763</b>	<b>167 816</b>	<b>68 011</b>	<b>45 432</b>	<b>31 025</b>	<b>19 156</b>	<b>16 848</b>	<b>15 492</b>	
<b>35,8</b>	<b>16,9</b>	<b>26,0</b>	-	<b>6,0</b>	<b>0,3</b>	<b>4,3</b>	-	-	
<b>42,4</b>	<b>20,6</b>	<b>25,6</b>	-	<b>2,3</b>	<b>0,6</b>	<b>2,1</b>	-	-	
<b>37,8</b>	<b>25,3</b>	<b>15,4</b>	-	<b>5,5</b>	<b>1,7</b>	<b>4,2</b>	-	<b>1,5</b>	
<b>31,1</b>	<b>23,8</b>	<b>15,7</b>	-	<b>5,8</b>	-	<b>8,2</b>	<b>1,7</b>	<b>2,4</b>	
<b>31,8</b>	<b>22,5</b>	<b>18,4</b>	<b>7,4</b>	<b>5,0</b>	<b>3,4</b>	<b>2,1</b>	<b>1,8</b>	<b>1,7</b>	

NATURGESETZ, PASS, PEAD, STATT Partei; 1999: APD, ASP, DIE FRAUEN, GRAUE, HP, NATURGESETZ, PASS, ZENTRUM;  
DIE VIOLETTEN, DVU, EDE, FBI, Newropeans, RENTNER, RRP, VOLKSENTSCHIED

### 3. Ergebnisse nach kreisfreien Städten und Landkreisen

#### 3.2 Ergebnisse seit 1994 im Vergleich

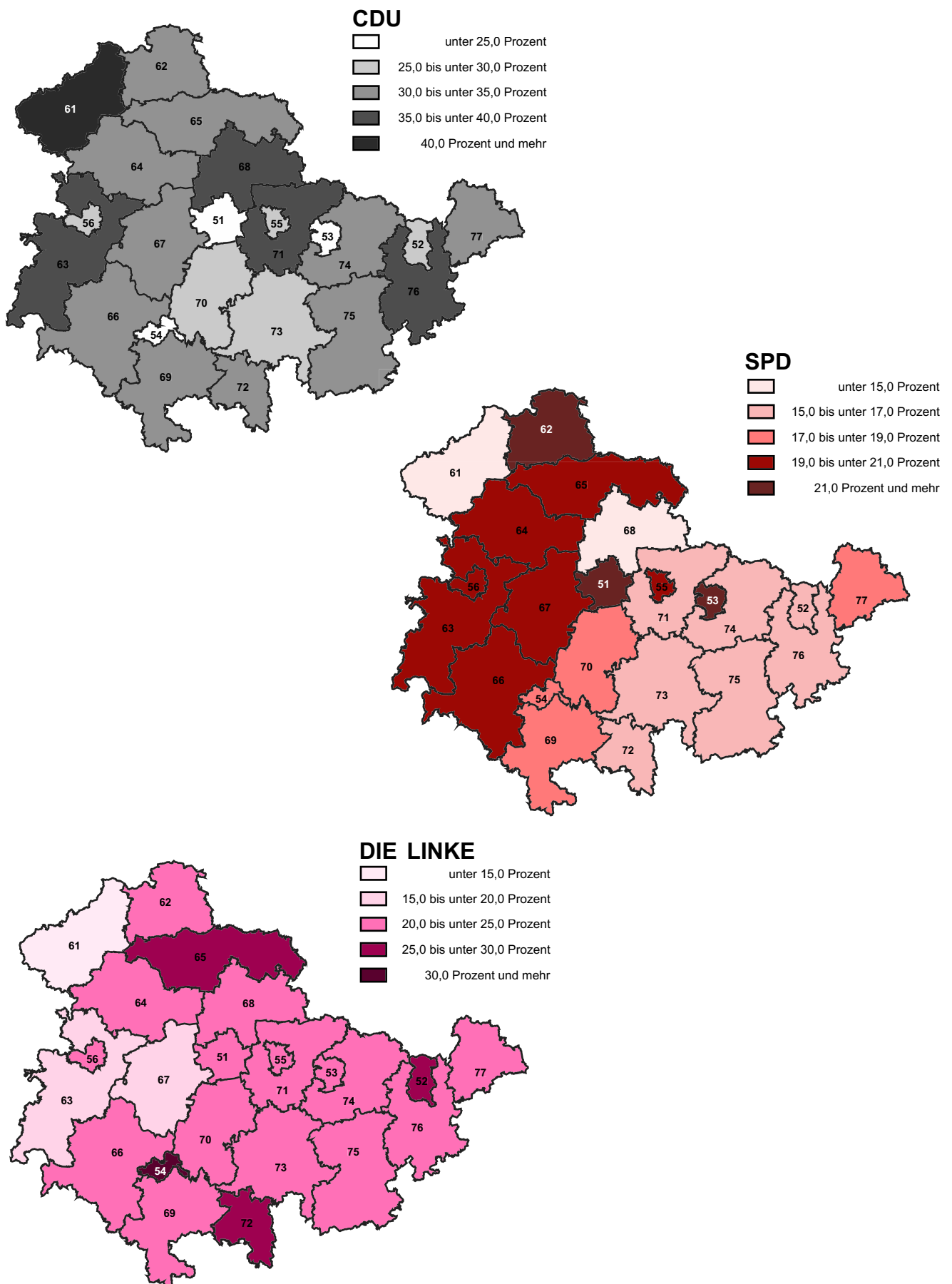
Lfd. Nr.	Kreisfreie Stadt Landkreis Land	Einheit	Wahl- jahr	Von den gültigen Stimmen					
				Tier- schutz- partei	PIRATEN	Die PARTEI	REP	Volksab- stimmung <sup>2)</sup>	ÖDP
19	Saalfeld-Rudolstadt	Anzahl	1994	-	-	-	2 758	-	209
			1999	650	-	-	1 678	-	63
			2004	785	-	-	1 094	431	82
			2009	934	563	-	1 473	326	66
			2014	786	661	307	355	365	119
		%	1994	-	-	-	3,6	-	0,3
			1999	1,0	-	-	2,6	-	0,1
			2004	1,4	-	-	2,0	0,8	0,1
			2009	1,8	1,1	-	2,8	0,6	0,1
			2014	1,7	1,4	0,7	0,8	0,8	0,3
20	Saale-Holzland-Kreis	Anzahl	1994	-	-	-	1 718	-	165
			1999	504	-	-	994	-	57
			2004	606	-	-	1 048	402	60
			2009	675	369	-	1 073	256	57
			2014	572	508	199	302	241	111
		%	1994	-	-	-	3,5	-	0,3
			1999	1,1	-	-	2,2	-	0,1
			2004	1,4	-	-	2,5	0,9	0,1
			2009	1,6	0,9	-	2,6	0,6	0,1
			2014	1,4	1,3	0,5	0,8	0,6	0,3
21	Saale-Orla-Kreis	Anzahl	1994	-	-	-	2 674	-	166
			1999	457	-	-	1 263	-	45
			2004	607	-	-	1 016	335	63
			2009	702	368	-	1 034	213	52
			2014	604	446	171	287	259	105
		%	1994	-	-	-	4,7	-	0,3
			1999	1,0	-	-	2,6	-	0,1
			2004	1,5	-	-	2,4	0,8	0,2
			2009	1,7	0,9	-	2,6	0,5	0,1
			2014	1,6	1,2	0,5	0,8	0,7	0,3
22	Greiz	Anzahl	1994	-	-	-	2 437	-	179
			1999	651	-	-	1 213	-	45
			2004	819	-	-	1 359	470	65
			2009	887	411	-	1 188	290	78
			2014	745	486	241	264	254	112
		%	1994	-	-	-	3,5	-	0,3
			1999	1,1	-	-	2,0	-	0,1
			2004	1,6	-	-	2,6	0,9	0,1
			2009	1,8	0,8	-	2,4	0,6	0,2
			2014	1,6	1,0	0,5	0,6	0,5	0,2
23	Altenburger Land	Anzahl	1994	-	-	-	2 121	-	138
			1999	501	-	-	1 644	-	16
			2004	719	-	-	1 152	416	55
			2009	763	389	-	1 063	180	37
			2014	656	404	192	328	246	56
		%	1994	-	-	-	3,3	-	0,2
			1999	1,0	-	-	3,3	-	0,0
			2004	1,7	-	-	2,7	1,0	0,1
			2009	1,9	1,0	-	2,6	0,4	0,1
			2014	1,7	1,1	0,5	0,9	0,7	0,1
24	Thüringen	Anzahl	<b>1994</b>	-	-	-	<b>39 543</b>	-	<b>4 718</b>
			<b>1999</b>	<b>10 668</b>	-	-	<b>20 953</b>	-	<b>1 296</b>
			<b>2004</b>	<b>14 818</b>	-	-	<b>22 665</b>	<b>8 377</b>	<b>1 886</b>
			<b>2009</b>	<b>16 072</b>	<b>8 910</b>	-	<b>21 765</b>	<b>4 945</b>	<b>1 467</b>
			<b>2014</b>	<b>13 017</b>	<b>12 979</b>	<b>6 184</b>	<b>5 471</b>	<b>5 018</b>	<b>3 275</b>
		%	<b>1994</b>	-	-	-	<b>2,9</b>	-	<b>0,3</b>
			<b>1999</b>	<b>1,0</b>	-	-	<b>1,9</b>	-	<b>0,1</b>
			<b>2004</b>	<b>1,5</b>	-	-	<b>2,2</b>	<b>0,8</b>	<b>0,2</b>
			<b>2009</b>	<b>1,6</b>	<b>0,9</b>	-	<b>2,2</b>	<b>0,5</b>	<b>0,1</b>
			<b>2014</b>	<b>1,4</b>	<b>1,4</b>	<b>0,7</b>	<b>0,6</b>	<b>0,5</b>	<b>0,4</b>



entfielen auf										Lfd. Nr.
AUF	MLPD	DKP	PBC	CM	BP	PRO NRW	PSG <sup>3)</sup>	BüSo <sup>4)</sup>	Sonstige <sup>5)</sup>	
-	-	-	77	83	88	-	34	54	5 496	19
-	-	-	140	60	-	-	-	73	2 180	
-	-	98	52	51	-	-	106	100	1 654	
159	-	110	61	68	37	-	23	35	3 343	
94	56	85	38	38	32	69	29	19	-	
-	-	-	0,1	0,1	0,1	-	0,0	0,1	7,2	
-	-	-	0,2	0,1	-	-	-	0,1	3,4	
-	-	0,2	0,1	0,1	-	-	0,2	0,2	3,0	
0,3	-	0,2	0,1	0,1	0,1	-	0,0	0,1	6,4	
0,2	0,1	0,2	0,1	0,1	0,1	0,1	0,1	0,0	-	
-	-	-	38	61	107	-	16	81	3 813	20
-	-	-	122	37	-	-	-	60	1 548	
-	-	60	106	37	-	-	67	83	1 241	
157	-	69	62	32	61	-	32	31	2 257	
72	50	48	44	29	33	14	66	12	-	
-	-	-	0,1	0,1	0,2	-	0,0	0,2	7,7	
-	-	-	0,3	0,1	-	-	-	0,1	3,5	
-	-	0,1	0,2	0,1	-	-	0,2	0,2	2,9	
0,4	-	0,2	0,1	0,1	0,1	-	0,1	0,1	5,4	
0,2	0,1	0,1	0,1	0,1	0,1	0,0	0,2	0,0	-	
-	-	-	134	97	82	-	26	47	3 792	21
-	-	-	130	76	-	-	-	132	1 485	
-	-	82	115	79	-	-	78	114	1 163	
105	-	74	137	87	21	-	21	85	2 093	
125	54	75	80	49	23	36	17	30	-	
-	-	-	0,2	0,2	0,1	-	0,0	0,1	6,6	
-	-	-	0,3	0,2	-	-	-	0,3	3,1	
-	-	0,2	0,3	0,2	-	-	0,2	0,3	2,8	
0,3	-	0,2	0,3	0,2	0,1	-	0,1	0,2	5,2	
0,3	0,1	0,2	0,2	0,1	0,1	0,1	0,0	0,1	-	
-	-	-	147	90	122	-	33	93	5 531	22
-	-	-	251	57	-	-	-	43	1 929	
-	-	99	204	87	-	-	106	72	1 631	
189	-	73	144	88	33	-	25	24	2 793	
120	46	53	86	72	42	30	27	22	-	
-	-	-	0,2	0,1	0,2	-	0,0	0,1	7,9	
-	-	-	0,4	0,1	-	-	-	0,1	3,3	
-	-	0,2	0,4	0,2	-	-	0,2	0,1	3,1	
0,4	-	0,1	0,3	0,2	0,1	-	0,1	0,0	5,6	
0,3	0,1	0,1	0,2	0,2	0,1	0,1	0,1	0,0	-	
-	-	-	174	59	90	-	26	56	4 723	23
-	-	-	111	61	-	-	-	34	1 581	
-	-	67	119	51	-	-	68	42	1 245	
127	-	68	92	51	33	-	15	26	2 396	
114	52	48	56	45	13	36	34	23	-	
-	-	-	0,3	0,1	0,1	-	0,0	0,1	7,3	
-	-	-	0,2	0,1	-	-	-	0,1	3,1	
-	-	0,2	0,3	0,1	-	-	0,2	0,1	2,9	
0,3	-	0,2	0,2	0,1	0,1	-	0,0	0,1	6,0	
0,3	0,1	0,1	0,1	0,1	0,0	0,1	0,1	0,1	-	
-	-	-	<b>1 897</b>	<b>1 276</b>	<b>1 674</b>	-	<b>517</b>	<b>1 338</b>	<b>95 778</b>	24
-	-	-	<b>2 138</b>	<b>991</b>	-	-	-	<b>1 113</b>	<b>33 999</b>	
-	-	<b>1 747</b>	<b>1 900</b>	<b>1 193</b>	-	-	<b>1 652</b>	<b>2 099</b>	<b>30 438</b>	
<b>2 471</b>	-	<b>1 515</b>	<b>1 608</b>	<b>1 081</b>	<b>627</b>	-	<b>500</b>	<b>562</b>	<b>49 846</b>	
<b>1 975</b>	<b>1 256</b>	<b>1 248</b>	<b>945</b>	<b>736</b>	<b>540</b>	<b>522</b>	<b>498</b>	<b>367</b>	-	
-	-	-	0,1	0,1	0,1	-	0,0	0,1	7,0	
-	-	-	0,2	0,1	-	-	-	0,1	3,1	
-	-	0,2	0,2	0,1	-	-	0,2	0,2	3,0	
0,3	-	0,2	0,2	0,1	0,1	-	0,1	0,1	5,1	
0,2	0,1	0,1	0,1	0,1	0,1	0,1	0,1	0,0	-	

### 3. Ergebnisse nach kreisfreien Städten und Landkreisen

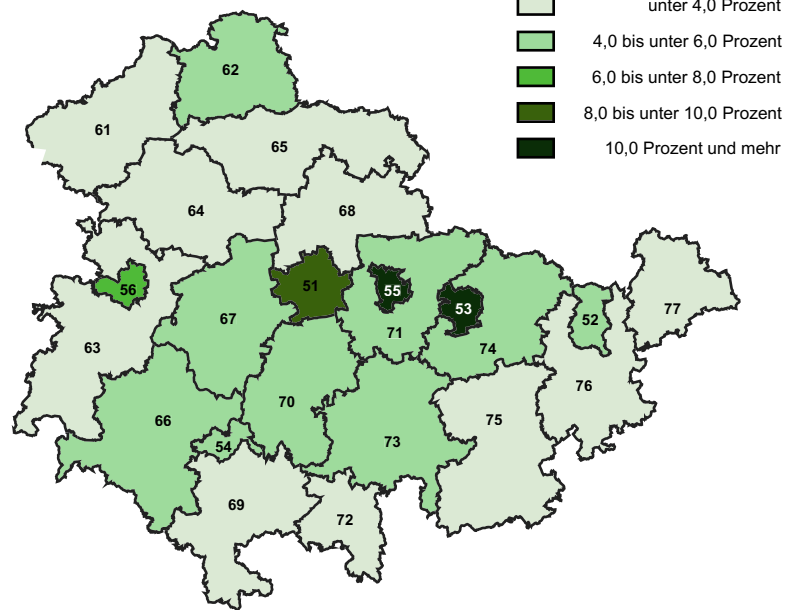
#### 3.3 Stimmenanteile der Parteien



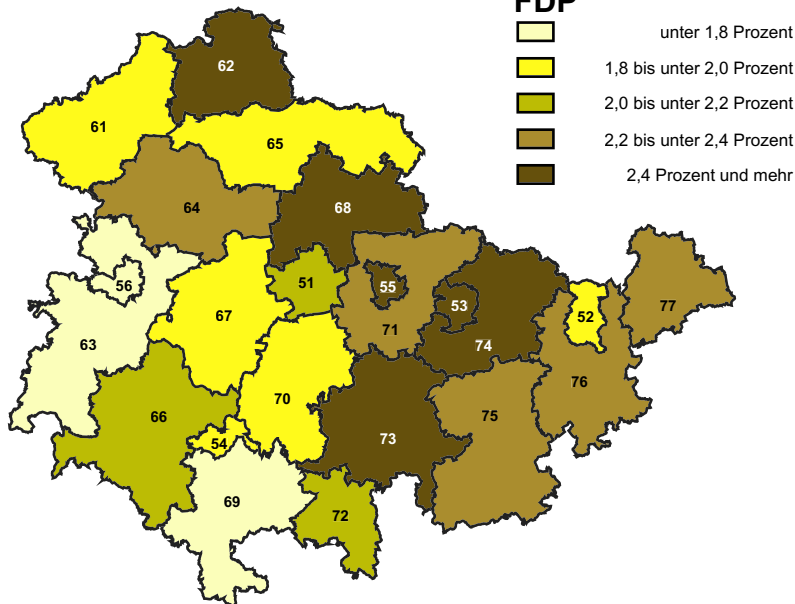
### 3. Ergebnisse nach kreisfreien Städten und Landkreisen

#### 3.3 Stimmenanteile der Parteien

##### GRÜNE



##### FDP



51	Stadt Erfurt	61	Eichsfeld	70	Ilm-Kreis
52	Stadt Gera	62	Nordhausen	71	Weimarer Land
53	Stadt Jena	63	Wartburgkreis	72	Sonneberg
54	Stadt Suhl	64	Unstrut-Hainich-Kreis	73	Saalfeld-Rudolstadt
55	Stadt Weimar	65	Kyffhäuserkreis	74	Saale-Holzland-Kreis
56	Stadt Eisenach	66	Schmalkalden-Meiningen	75	Saale-Orla-Kreis
		67	Gotha	76	Greiz
		68	Sömmerda	77	Altenburger Land
		69	Hildburghausen		

## 4. Ergebnisse nach Gemeinden

Lfd. Nr.	Gemeinde	Einheit	Wahl- berechtigte	Wähler Wahl- beteiligung	Stimmen	
					ungültige	gültige
1	Stadt Erfurt	Anzahl	167 978	80 621	1 513	79 108
		%	x	48,0	1,9	98,1
2	Stadt Gera	Anzahl	81 727	35 553	837	34 716
		%	x	43,5	2,4	97,6
3	Stadt Jena	Anzahl	84 679	44 245	583	43 662
		%	x	52,3	1,3	98,7
4	Stadt Suhl	Anzahl	31 382	14 169	324	13 845
		%	x	45,2	2,3	97,7
5	Stadt Weimar	Anzahl	50 930	25 440	457	24 983
		%	x	50,0	1,8	98,2
6	Stadt Eisenach	Anzahl	34 353	17 736	319	17 417
		%	x	51,6	1,8	98,2
	<b>Eichsfeld</b>					
7	Am Ohmberg	Anzahl	3 236	1 771	61	1 710
		%	x	54,7	3,4	96,6
8	Arenshausen	Anzahl	834	352	14	338
		%	x	42,2	4,0	96,0
9	Asbach-Sickenberg	Anzahl	80	46	-	46
		%	x	57,5	-	100,0
10	Berlingerode	Anzahl	1 016	547	18	529
		%	x	53,8	3,3	96,7
11	Bernterode (bei Heilbad Heiligenstadt)	Anzahl	208	123	2	121
		%	x	59,1	1,6	98,4
12	Birkenfelde	Anzahl	486	238	2	236
		%	x	49,0	0,8	99,2
13	Bodenrode-Westhausen	Anzahl	923	500	12	488
		%	x	54,2	2,4	97,6
14	Bornhagen	Anzahl	209	133	-	133
		%	x	63,6	-	100,0
15	Brehme	Anzahl	906	586	10	576
		%	x	64,7	1,7	98,3
16	Breitenworbis	Anzahl	2 796	1 245	32	1 213
		%	x	44,5	2,6	97,4
17	Buhla	Anzahl	443	277	11	266
		%	x	62,5	4,0	96,0
18	Burgwalde	Anzahl	184	121	4	117
		%	x	65,8	3,3	96,7
19	Büttstedt	Anzahl	725	333	10	323
		%	x	45,9	3,0	97,0
20	Deuna	Anzahl	980	554	17	537
		%	x	56,5	3,1	96,9
21	Dieterode	Anzahl	69	53	-	53
		%	x	76,8	-	100,0
22	Dietzenrode/Vatterode	Anzahl	104	82	5	77
		%	x	78,8	6,1	93,9
23	Dingelstädt, Stadt	Anzahl	3 670	1 551	27	1 524
		%	x	42,3	1,7	98,3
24	Ecklingerode	Anzahl	594	311	14	297
		%	x	52,4	4,5	95,5
25	Effelder	Anzahl	1 040	427	16	411
		%	x	41,1	3,7	96,3
26	Eichstruth	Anzahl	67	59	-	59
		%	x	88,1	-	100,0
27	Ferna	Anzahl	464	259	4	255
		%	x	55,8	1,5	98,5
28	Freienhagen	Anzahl	261	171	14	157
		%	x	65,5	8,2	91,8
29	Fretterode	Anzahl	143	104	2	102
		%	x	72,7	1,9	98,1
30	Geisleden	Anzahl	846	482	13	469
		%	x	57,0	2,7	97,3
31	Geismar	Anzahl	946	447	18	429
		%	x	47,3	4,0	96,0
32	Gerbershausen	Anzahl	516	312	7	305
		%	x	60,5	2,2	97,8

Von den gültigen Stimmen entfielen auf									Lfd. Nr.
CDU	DIE LINKE	SPD	AfD	GRÜNE	NPD	FDP	FREIE WÄHLER	FAMILIE	
19 500	18 993	17 183	5 731	7 121	1 867	1 627	982	867	1
24,6	24,0	21,7	7,2	9,0	2,4	2,1	1,2	1,1	
9 111	10 258	5 638	3 875	1 490	991	617	299	535	2
26,2	29,5	16,2	11,2	4,3	2,9	1,8	0,9	1,5	
9 078	10 652	9 276	2 968	5 581	434	1 288	319	377	3
20,8	24,4	21,2	6,8	12,8	1,0	2,9	0,7	0,9	
3 284	4 692	2 481	1 087	577	265	250	317	193	4
23,7	33,9	17,9	7,9	4,2	1,9	1,8	2,3	1,4	
6 538	5 358	4 896	1 414	3 408	487	593	183	285	5
26,2	21,4	19,6	5,7	13,6	1,9	2,4	0,7	1,1	
5 046	4 337	3 389	879	1 053	958	255	119	238	6
29,0	24,9	19,5	5,0	6,0	5,5	1,5	0,7	1,4	
732	307	314	72	50	80	22	39	22	7
42,8	18,0	18,4	4,2	2,9	4,7	1,3	2,3	1,3	
156	34	47	20	13	21	4	35	-	8
46,2	10,1	13,9	5,9	3,8	6,2	1,2	10,4	-	
13	11	10	3	3	1	1	2	1	9
28,3	23,9	21,7	6,5	6,5	2,2	2,2	4,3	2,2	
348	40	48	25	10	6	11	15	9	10
65,8	7,6	9,1	4,7	1,9	1,1	2,1	2,8	1,7	
81	8	16	1	6	2	-	3	2	11
66,9	6,6	13,2	0,8	5,0	1,7	-	2,5	1,7	
116	32	28	10	18	5	7	2	5	12
49,2	13,6	11,9	4,2	7,6	2,1	3,0	0,8	2,1	
295	31	50	31	22	12	7	17	7	13
60,5	6,4	10,2	6,4	4,5	2,5	1,4	3,5	1,4	
41	18	24	27	5	9	-	3	1	14
30,8	13,5	18,0	20,3	3,8	6,8	-	2,3	0,8	
296	43	45	37	6	17	5	99	11	15
51,4	7,5	7,8	6,4	1,0	3,0	0,9	17,2	1,9	
620	114	174	67	38	46	20	30	19	16
51,1	9,4	14,3	5,5	3,1	3,8	1,6	2,5	1,6	
84	37	81	15	7	8	5	6	7	17
31,6	13,9	30,5	5,6	2,6	3,0	1,9	2,3	2,6	
61	4	17	11	6	9	1	-	3	18
52,1	3,4	14,5	9,4	5,1	7,7	0,9	-	2,6	
203	12	28	21	10	9	10	14	5	19
62,8	3,7	8,7	6,5	3,1	2,8	3,1	4,3	1,5	
353	48	44	33	10	10	8	5	8	20
65,7	8,9	8,2	6,1	1,9	1,9	1,5	0,9	1,5	
35	3	2	7	-	-	-	-	3	21
66,0	5,7	3,8	13,2	-	-	-	-	5,7	
24	12	16	5	9	2	2	4	1	22
31,2	15,6	20,8	6,5	11,7	2,6	2,6	5,2	1,3	
723	169	220	98	77	53	38	39	18	23
47,4	11,1	14,4	6,4	5,1	3,5	2,5	2,6	1,2	
177	13	47	9	7	7	-	25	2	24
59,6	4,4	15,8	3,0	2,4	2,4	-	8,4	0,7	
268	23	38	18	18	5	4	5	5	25
65,2	5,6	9,2	4,4	4,4	1,2	1,0	1,2	1,2	
29	8	10	2	-	-	2	2	4	26
49,2	13,6	16,9	3,4	-	-	3,4	3,4	6,8	
170	16	31	13	7	4	3	4	-	27
66,7	6,3	12,2	5,1	2,7	1,6	1,2	1,6	-	
101	10	20	4	7	4	-	3	1	28
64,3	6,4	12,7	2,5	4,5	2,5	-	1,9	0,6	
36	5	20	9	4	14	-	5	3	29
35,3	4,9	19,6	8,8	3,9	13,7	-	4,9	2,9	
249	46	52	21	13	23	-	42	8	30
53,1	9,8	11,1	4,5	2,8	4,9	-	9,0	1,7	
216	42	43	33	13	18	1	30	8	31
50,3	9,8	10,0	7,7	3,0	4,2	0,2	7,0	1,9	
188	23	27	14	-	18	4	7	15	32
61,6	7,5	8,9	4,6	-	5,9	1,3	2,3	4,9	

## 4. Ergebnisse nach Gemeinden

Lfd. Nr.	Gemeinde	Einheit	Von den gültigen Stimmen					
			Tierschutz- partei	PIRATEN	Die PARTEI	REP	Volksab- stimmung	ÖDP
1	Stadt Erfurt	Anzahl	1 116	1 482	1 026	280	335	327
		%	1,4	1,9	1,3	0,4	0,4	0,4
2	Stadt Gera	Anzahl	481	514	224	116	210	69
		%	1,4	1,5	0,6	0,3	0,6	0,2
3	Stadt Jena	Anzahl	469	1 467	671	189	158	371
		%	1,1	3,4	1,5	0,4	0,4	0,8
4	Stadt Suhl	Anzahl	209	100	75	64	83	35
		%	1,5	0,7	0,5	0,5	0,6	0,3
5	Stadt Weimar	Anzahl	320	618	364	69	125	123
		%	1,3	2,5	1,5	0,3	0,5	0,5
6	Stadt Eisenach	Anzahl	250	310	127	71	133	79
		%	1,4	1,8	0,7	0,4	0,8	0,5
<b>Eichsfeld</b>								
7	Am Ohmberg	Anzahl	19	16	2	8	6	12
		%	1,1	0,9	0,1	0,5	0,4	0,7
8	Arenshausen	Anzahl	3	2	-	1	-	1
		%	0,9	0,6	-	0,3	-	0,3
9	Asbach-Sickenberg	Anzahl	-	-	-	1	-	-
		%	-	-	-	2,2	-	-
10	Berlingerode	Anzahl	4	2	-	-	2	4
		%	0,8	0,4	-	-	0,4	0,8
11	Bernterode (bei Heilbad Heiligenstadt)	Anzahl	-	1	1	-	-	-
		%	-	0,8	0,8	-	-	-
12	Birkenfelde	Anzahl	2	2	2	1	1	3
		%	0,8	0,8	0,8	0,4	0,4	1,3
13	Bodenrode-Westhausen	Anzahl	3	2	1	-	1	8
		%	0,6	0,4	0,2	-	0,2	1,6
14	Bornhagen	Anzahl	-	1	-	1	2	-
		%	-	0,8	-	0,8	1,5	-
15	Brehme	Anzahl	4	1	-	3	-	2
		%	0,7	0,2	-	0,5	-	0,3
16	Breitenworbis	Anzahl	10	8	5	10	9	32
		%	0,8	0,7	0,4	0,8	0,7	2,6
17	Buhla	Anzahl	9	2	1	1	1	2
		%	3,4	0,8	0,4	0,4	0,4	0,8
18	Burgwalde	Anzahl	1	-	1	-	-	3
		%	0,9	-	0,9	-	-	2,6
19	Büttstedt	Anzahl	3	1	1	1	-	4
		%	0,9	0,3	0,3	0,3	-	1,2
20	Deuna	Anzahl	6	3	1	1	2	3
		%	1,1	0,6	0,2	0,2	0,4	0,6
21	Dieterode	Anzahl	-	1	-	-	-	1
		%	-	1,9	-	-	-	1,9
22	Dietzenrode/Vatterode	Anzahl	-	-	2	-	-	-
		%	-	-	2,6	-	-	-
23	Dingelstädt, Stadt	Anzahl	10	19	5	8	3	24
		%	0,7	1,2	0,3	0,5	0,2	1,6
24	Ecklingerode	Anzahl	3	2	-	-	1	1
		%	1,0	0,7	-	-	0,3	0,3
25	Effelder	Anzahl	1	4	3	3	1	8
		%	0,2	1,0	0,7	0,7	0,2	1,9
26	Eichstruth	Anzahl	-	-	-	-	-	-
		%	-	-	-	-	-	-
27	Ferna	Anzahl	-	2	-	-	-	3
		%	-	0,8	-	-	-	1,2
28	Freienhagen	Anzahl	1	2	2	-	-	-
		%	0,6	1,3	1,3	-	-	-
29	Fretterode	Anzahl	-	1	2	-	2	-
		%	-	1,0	2,0	-	2,0	-
30	Geisleden	Anzahl	1	3	1	-	4	3
		%	0,2	0,6	0,2	-	0,9	0,6
31	Geismar	Anzahl	4	4	1	4	3	4
		%	0,9	0,9	0,2	0,9	0,7	0,9
32	Gerbershausen	Anzahl	1	1	-	-	1	4
		%	0,3	0,3	-	-	0,3	1,3

entfielen auf									Lfd. Nr.
AUF	MLPD	DKP	PBC	CM	BP	PRO NRW	PSG	BüSo	
219	117	121	54	44	34	33	25	24	1
0,3	0,1	0,2	0,1	0,1	0,0	0,0	0,0	0,0	2
75	39	67	22	13	19	15	12	26	3
0,2	0,1	0,2	0,1	0,0	0,1	0,0	0,0	0,1	4
69	34	116	45	31	18	14	15	22	5
0,2	0,1	0,3	0,1	0,1	0,0	0,0	0,0	0,1	6
22	23	31	12	15	11	9	7	3	7
0,2	0,2	0,2	0,1	0,1	0,1	0,1	0,1	0,0	8
60	35	33	22	13	11	6	11	11	9
0,2	0,1	0,1	0,1	0,1	0,0	0,0	0,0	0,0	10
21	63	27	19	13	10	5	5	10	11
0,1	0,4	0,2	0,1	0,1	0,1	0,0	0,0	0,1	12
2	3	-	2	-	-	1	-	1	13
0,1	0,2	-	0,1	-	-	0,1	-	0,1	14
-	-	-	-	-	-	-	1	-	15
-	-	-	-	-	-	-	0,3	-	16
-	-	-	-	-	-	-	-	-	17
-	-	-	-	-	-	-	-	-	18
1	-	-	-	2	-	1	1	-	19
0,2	-	-	-	0,4	-	0,2	0,2	-	20
-	-	-	-	-	-	-	-	-	21
-	1	-	-	-	1	-	-	-	22
-	0,4	-	-	-	0,4	-	-	-	23
-	-	-	-	1	-	-	-	-	24
-	-	-	-	0,2	-	-	-	-	25
-	-	-	-	-	-	-	0,8	-	26
5	-	-	-	1	-	1	-	-	27
0,9	-	-	-	0,2	-	0,2	-	-	28
7	-	-	-	2	1	1	-	-	29
0,6	-	-	-	0,2	0,1	0,1	-	-	30
-	-	-	-	-	-	-	-	-	31
-	-	-	-	-	-	-	-	-	32
-	-	-	-	-	-	-	-	-	33
-	-	-	-	-	-	-	1	-	34
-	-	-	-	-	-	-	0,3	-	35
1	-	-	-	1	-	-	-	-	36
0,2	-	-	-	0,2	-	-	-	-	37
-	-	-	-	-	-	-	1	-	38
-	-	-	-	-	-	-	1,9	-	39
-	-	-	-	-	-	-	-	-	40
7	3	-	2	3	3	1	-	1	41
0,5	0,2	-	0,1	0,2	0,2	0,1	-	0,1	42
-	-	-	-	1	1	1	-	-	43
-	-	-	-	0,3	0,3	0,3	-	-	44
4	1	-	-	2	-	-	-	-	45
1,0	0,2	-	-	0,5	-	-	-	-	46
1	-	1	-	-	-	-	-	-	47
1,7	-	1,7	-	-	-	-	-	-	48
-	-	-	1	-	1	-	-	-	49
-	-	-	0,4	-	0,4	-	-	-	50
-	-	-	1	-	1	-	-	-	51
-	-	-	0,6	-	0,6	-	-	-	52
-	-	-	-	-	-	1	-	-	53
-	-	-	-	-	-	1,0	-	-	54
-	-	1	-	1	1	-	-	-	55
-	-	0,2	-	0,2	0,2	-	-	-	56
4	1	-	-	-	-	-	-	-	57
0,9	0,2	-	-	-	-	-	-	-	58
1	-	-	1	-	-	-	-	-	59
0,3	-	-	0,3	-	-	-	-	-	60

## 4. Ergebnisse nach Gemeinden

Lfd. Nr.	Gemeinde	Einheit	Wahl- berechtigte	Wähler Wahl- beteiligung	Stimmen	
					ungültige	gültige
33	Gernrode	Anzahl	1 287	681	19	662
		%	x	52,9	2,8	97,2
34	Gerterode	Anzahl	305	175	5	170
		%	x	57,4	2,9	97,1
35	Glasehausen	Anzahl	141	96	2	94
		%	x	68,1	2,1	97,9
36	Großbartloff	Anzahl	761	388	8	380
		%	x	51,0	2,1	97,9
37	Hausen	Anzahl	345	190	2	188
		%	x	55,1	1,1	98,9
38	Haynrode	Anzahl	552	313	14	299
		%	x	56,7	4,5	95,5
39	Heilbad Heiligenstadt, Stadt	Anzahl	13 417	7 260	148	7 112
		%	x	54,1	2,0	98,0
40	Helmsdorf	Anzahl	453	231	9	222
		%	x	51,0	3,9	96,1
41	Heuthen	Anzahl	589	345	12	333
		%	x	58,6	3,5	96,5
42	Hohengandern	Anzahl	458	216	4	212
		%	x	47,2	1,9	98,1
43	Hohes Kreuz	Anzahl	1 106	635	7	628
		%	x	57,4	1,1	98,9
44	Hundeshagen	Anzahl	970	538	13	525
		%	x	55,5	2,4	97,6
45	Kallmerode	Anzahl	500	284	8	276
		%	x	56,8	2,8	97,2
46	Kefferhausen	Anzahl	624	345	12	333
		%	x	55,3	3,5	96,5
47	Kella	Anzahl	434	232	9	223
		%	x	53,5	3,9	96,1
48	Kirchgandern	Anzahl	479	284	12	272
		%	x	59,3	4,2	95,8
49	Kirchworbis	Anzahl	1 109	512	18	494
		%	x	46,2	3,5	96,5
50	Kleinbartloff	Anzahl	340	188	1	187
		%	x	55,3	0,5	99,5
51	Kreuzebra	Anzahl	619	362	13	349
		%	x	58,5	3,6	96,4
52	Krombach	Anzahl	164	114	5	109
		%	x	69,5	4,4	95,6
53	Küllstedt	Anzahl	1 149	585	15	570
		%	x	50,9	2,6	97,4
54	Leinefelde-Worbis, Stadt	Anzahl	15 589	7 891	186	7 705
		%	x	50,6	2,4	97,6
55	Lenterode	Anzahl	253	175	9	166
		%	x	69,2	5,1	94,9
56	Lindewerra	Anzahl	196	132	7	125
		%	x	67,3	5,3	94,7
57	Lutter	Anzahl	586	358	8	350
		%	x	61,1	2,2	97,8
58	Mackenrode	Anzahl	252	181	8	173
		%	x	71,8	4,4	95,6
59	Marth	Anzahl	267	159	9	150
		%	x	59,6	5,7	94,3
60	Niederorschel	Anzahl	2 593	1 247	30	1 217
		%	x	48,1	2,4	97,6
61	Pfaffschwende	Anzahl	246	158	3	155
		%	x	64,2	1,9	98,1
62	Reinholterode	Anzahl	628	406	7	399
		%	x	64,6	1,7	98,3
63	Rohrberg	Anzahl	200	122	6	116
		%	x	61,0	4,9	95,1
64	Röhrig	Anzahl	198	144	2	142
		%	x	72,7	1,4	98,6



Von den gültigen Stimmen entfielen auf									Lfd. Nr.
CDU	DIE LINKE	SPD	AfD	GRÜNE	NPD	FDP	FREIE WÄHLER	FAMILIE	
412	31	50	42	17	25	26	18	5	33
62,2	4,7	7,6	6,3	2,6	3,8	3,9	2,7	0,8	
55	37	37	10	1	10	3	2	5	34
32,4	21,8	21,8	5,9	0,6	5,9	1,8	1,2	2,9	
62	5	9	3	-	3	2	2	2	35
66,0	5,3	9,6	3,2	-	3,2	2,1	2,1	2,1	
195	30	58	32	11	10	7	12	7	36
51,3	7,9	15,3	8,4	2,9	2,6	1,8	3,2	1,8	
117	15	18	8	5	8	4	2	2	37
62,2	8,0	9,6	4,3	2,7	4,3	2,1	1,1	1,1	
91	67	62	28	5	19	4	8	5	38
30,4	22,4	20,7	9,4	1,7	6,4	1,3	2,7	1,7	
3 185	1 081	1 076	461	370	211	148	129	128	39
44,8	15,2	15,1	6,5	5,2	3,0	2,1	1,8	1,8	
127	20	12	10	15	15	4	4	7	40
57,2	9,0	5,4	4,5	6,8	6,8	1,8	1,8	3,2	
167	21	29	26	13	22	9	34	2	41
50,2	6,3	8,7	7,8	3,9	6,6	2,7	10,2	0,6	
113	17	24	12	10	11	7	5	5	42
53,3	8,0	11,3	5,7	4,7	5,2	3,3	2,4	2,4	
355	53	59	50	24	40	10	4	10	43
56,5	8,4	9,4	8,0	3,8	6,4	1,6	0,6	1,6	
261	54	86	41	9	19	8	21	7	44
49,7	10,3	16,4	7,8	1,7	3,6	1,5	4,0	1,3	
129	42	37	16	11	8	6	10	2	45
46,7	15,2	13,4	5,8	4,0	2,9	2,2	3,6	0,7	
175	36	50	15	10	11	6	7	4	46
52,6	10,8	15,0	4,5	3,0	3,3	1,8	2,1	1,2	
119	19	22	19	13	3	1	10	6	47
53,4	8,5	9,9	8,5	5,8	1,3	0,4	4,5	2,7	
182	16	24	4	16	5	14	7	1	48
66,9	5,9	8,8	1,5	5,9	1,8	5,1	2,6	0,4	
284	35	49	46	19	11	7	14	4	49
57,5	7,1	9,9	9,3	3,8	2,2	1,4	2,8	0,8	
99	11	28	14	11	5	4	2	3	50
52,9	5,9	15,0	7,5	5,9	2,7	2,1	1,1	1,6	
229	18	33	17	6	11	10	4	8	51
65,6	5,2	9,5	4,9	1,7	3,2	2,9	1,1	2,3	
70	6	15	4	1	-	-	6	2	52
64,2	5,5	13,8	3,7	0,9	-	-	5,5	1,8	
384	35	33	21	11	15	9	35	3	53
67,4	6,1	5,8	3,7	1,9	2,6	1,6	6,1	0,5	
3 427	1 209	1 183	462	248	271	120	130	105	54
44,5	15,7	15,4	6,0	3,2	3,5	1,6	1,7	1,4	
74	19	20	3	6	15	8	5	6	55
44,6	11,4	12,0	1,8	3,6	9,0	4,8	3,0	3,6	
45	14	26	8	16	2	2	5	3	56
36,0	11,2	20,8	6,4	12,8	1,6	1,6	4,0	2,4	
225	26	25	26	6	22	5	4	5	57
64,3	7,4	7,1	7,4	1,7	6,3	1,4	1,1	1,4	
85	21	24	20	8	2	1	10	2	58
49,1	12,1	13,9	11,6	4,6	1,2	0,6	5,8	1,2	
79	15	13	2	12	13	2	5	-	59
52,7	10,0	8,7	1,3	8,0	8,7	1,3	3,3	-	
564	142	175	79	30	32	31	48	33	60
46,3	11,7	14,4	6,5	2,5	2,6	2,5	3,9	2,7	
78	18	23	8	3	3	2	8	8	61
50,3	11,6	14,8	5,2	1,9	1,9	1,3	5,2	5,2	
261	37	31	23	10	-	6	9	5	62
65,4	9,3	7,8	5,8	2,5	-	1,5	2,3	1,3	
83	5	15	3	4	2	2	-	1	63
71,6	4,3	12,9	2,6	3,4	1,7	1,7	-	0,9	
86	15	17	9	2	5	-	1	2	64
60,6	10,6	12,0	6,3	1,4	3,5	-	0,7	1,4	

## 4. Ergebnisse nach Gemeinden

Lfd. Nr.	Gemeinde	Einheit	Von den gültigen Stimmen					
			Tierschutz- partei	PIRATEN	Die PARTEI	REP	Volksab- stimmung	ÖDP
33	Gernrode	Anzahl	5	-	4	2	2	15
		%	0,8	-	0,6	0,3	0,3	2,3
34	Gerterode	Anzahl	2	-	1	2	1	4
		%	1,2	-	0,6	1,2	0,6	2,4
35	Glasehausen	Anzahl	-	2	1	1	-	2
		%	-	2,1	1,1	1,1	-	2,1
36	Großbartloff	Anzahl	4	-	-	3	-	11
		%	1,1	-	-	0,8	-	2,9
37	Hausen	Anzahl	2	-	-	-	2	5
		%	1,1	-	-	-	1,1	2,7
38	Haynrode	Anzahl	4	3	-	1	-	1
		%	1,3	1,0	-	0,3	-	0,3
39	Heilbad Heiligenstadt, Stadt	Anzahl	68	55	29	19	26	78
		%	1,0	0,8	0,4	0,3	0,4	1,1
40	Helmsdorf	Anzahl	2	4	-	1	-	-
		%	0,9	1,8	-	0,5	-	-
41	Heuthen	Anzahl	-	2	-	-	1	7
		%	-	0,6	-	-	0,3	2,1
42	Hohengandern	Anzahl	3	1	-	1	-	1
		%	1,4	0,5	-	0,5	-	0,5
43	Hohes Kreuz	Anzahl	3	6	1	5	2	4
		%	0,5	1,0	0,2	0,8	0,3	0,6
44	Hundeshagen	Anzahl	7	3	3	1	-	3
		%	1,3	0,6	0,6	0,2	-	0,6
45	Kallmerode	Anzahl	4	3	-	-	-	4
		%	1,4	1,1	-	-	-	1,4
46	Kefferhausen	Anzahl	3	3	2	-	2	6
		%	0,9	0,9	0,6	-	0,6	1,8
47	Kella	Anzahl	-	1	-	2	-	7
		%	-	0,4	-	0,9	-	3,1
48	Kirchgandern	Anzahl	1	1	-	1	-	-
		%	0,4	0,4	-	0,4	-	-
49	Kirchworbis	Anzahl	3	2	-	2	-	16
		%	0,6	0,4	-	0,4	-	3,2
50	Kleinbartloff	Anzahl	2	1	1	-	-	6
		%	1,1	0,5	0,5	-	-	3,2
51	Kreuzebra	Anzahl	3	3	-	-	1	3
		%	0,9	0,9	-	-	0,3	0,9
52	Krombach	Anzahl	4	-	-	-	-	-
		%	3,7	-	-	-	-	-
53	Küllstedt	Anzahl	2	7	1	3	1	4
		%	0,4	1,2	0,2	0,5	0,2	0,7
54	Leinefelde-Worbis, Stadt	Anzahl	69	53	26	21	41	289
		%	0,9	0,7	0,3	0,3	0,5	3,8
55	Lenterode	Anzahl	3	1	1	2	-	2
		%	1,8	0,6	0,6	1,2	-	1,2
56	Lindewerra	Anzahl	-	-	-	2	1	1
		%	-	-	-	1,6	0,8	0,8
57	Lutter	Anzahl	-	2	-	1	1	1
		%	-	0,6	-	0,3	0,3	0,3
58	Mackenrode	Anzahl	-	-	-	-	-	-
		%	-	-	-	-	-	-
59	Marth	Anzahl	1	2	-	1	-	-
		%	0,7	1,3	-	0,7	-	-
60	Niederorschel	Anzahl	14	9	7	12	5	24
		%	1,2	0,7	0,6	1,0	0,4	2,0
61	Pfaffschwende	Anzahl	-	3	-	-	-	-
		%	-	1,9	-	-	-	-
62	Reinholterode	Anzahl	2	1	-	1	1	4
		%	0,5	0,3	-	0,3	0,3	1,0
63	Rohrberg	Anzahl	1	-	-	-	-	-
		%	0,9	-	-	-	-	-
64	Röhrig	Anzahl	4	-	-	-	1	-
		%	2,8	-	-	-	0,7	-

entfielen auf									Lfd. Nr.
AUF	MLPD	DKP	PBC	CM	BP	PRO NRW	PSG	BüSo	
5	-	1	-	1	-	1	-	-	33
0,8	-	0,2	-	0,2	-	0,2	-	-	34
-	-	-	-	-	-	-	-	-	35
-	-	-	-	-	-	-	-	-	36
-	-	-	-	-	-	-	-	-	37
-	-	-	-	-	-	1	-	-	38
-	-	-	-	-	-	0,3	-	-	39
13	5	8	5	10	-	4	2	1	39
0,2	0,1	0,1	0,1	0,1	-	0,1	0,0	0,0	40
-	-	-	-	-	1	-	-	-	40
-	-	-	-	-	0,5	-	-	-	41
-	-	-	-	-	-	-	-	-	42
-	-	-	2	-	-	-	-	-	42
-	-	-	0,9	-	-	-	-	-	43
-	-	-	-	-	-	-	-	2	43
-	-	-	-	-	-	-	-	0,3	44
1	-	-	-	1	-	-	-	-	44
0,2	-	-	-	0,2	-	-	-	-	45
4	-	-	-	-	-	-	-	-	45
1,4	-	-	-	-	-	-	-	-	46
2	-	-	-	-	-	-	1	-	46
0,6	-	-	-	-	-	-	0,3	-	47
-	-	-	-	-	-	-	1	-	47
-	-	-	-	-	-	-	0,4	-	48
-	-	-	-	-	-	-	-	-	48
1	-	-	1	-	-	-	-	-	49
0,2	-	-	0,2	-	-	-	-	-	50
-	-	-	-	-	-	-	-	-	50
2	-	-	-	1	-	-	-	-	51
0,6	-	-	-	0,3	-	-	-	-	51
-	-	-	-	-	1	-	-	-	52
-	-	-	-	-	0,9	-	-	-	52
1	-	-	1	2	2	-	-	-	53
0,2	-	-	0,2	0,4	0,4	-	-	-	53
18	6	4	6	6	7	2	1	1	54
0,2	0,1	0,1	0,1	0,1	0,1	0,0	0,0	0,0	54
1	-	-	-	-	-	-	-	-	55
0,6	-	-	-	-	-	-	-	-	55
-	-	-	-	-	-	-	-	-	56
-	-	-	-	-	-	-	-	-	56
-	-	-	-	-	-	-	1	-	57
-	-	-	-	-	-	-	0,3	-	57
-	-	-	-	-	-	-	-	-	58
-	-	-	-	-	-	-	-	-	58
1	-	1	2	-	-	-	1	-	59
0,7	-	0,7	1,3	-	-	-	0,7	-	59
4	-	-	2	3	2	-	-	1	60
0,3	-	-	0,2	0,2	0,2	-	-	0,1	60
-	-	-	-	1	-	-	-	-	61
-	-	-	-	0,6	-	-	-	-	61
2	6	-	-	-	-	-	-	-	62
0,5	1,5	-	-	-	-	-	-	-	62
-	-	-	-	-	-	-	-	-	63
-	-	-	-	-	-	-	-	-	63
-	-	-	-	-	-	-	-	-	64
-	-	-	-	-	-	-	-	-	64

## 4. Ergebnisse nach Gemeinden

Lfd. Nr.	Gemeinde	Einheit	Wahl- berechtigte	Wähler Wahl- beteiligung	Stimmen	
					ungültige	gültige
65	Rustenfelde	Anzahl	397	218	5	213
		%	x	54,9	2,3	97,7
66	Schachtebich	Anzahl	199	118	2	116
		%	x	59,3	1,7	98,3
67	Schimberg	Anzahl	1 817	881	26	855
		%	x	48,5	3,0	97,0
68	Schönhagen	Anzahl	110	81	1	80
		%	x	73,6	1,2	98,8
69	Schwobfeld	Anzahl	95	62	-	62
		%	x	65,3	-	100,0
70	Sickerode	Anzahl	124	70	2	68
		%	x	56,5	2,9	97,1
71	Silberhausen	Anzahl	552	282	6	276
		%	x	51,1	2,1	97,9
72	Sonnenstein	Anzahl	3 977	2 522	94	2 428
		%	x	63,4	3,7	96,3
73	Steinbach (EIC)	Anzahl	442	274	10	264
		%	x	62,0	3,6	96,4
74	Steinheuterode	Anzahl	204	157	3	154
		%	x	77,0	1,9	98,1
75	Tastungen	Anzahl	208	148	2	146
		%	x	71,2	1,4	98,6
76	Teistungen	Anzahl	1 990	862	20	842
		%	x	43,3	2,3	97,7
77	Thalwenden	Anzahl	297	166	7	159
		%	x	55,9	4,2	95,8
78	Uder	Anzahl	2 104	955	26	929
		%	x	45,4	2,7	97,3
79	Volkerode	Anzahl	212	109	-	109
		%	x	51,4	-	100,0
80	Wachstedt	Anzahl	425	265	7	258
		%	x	62,4	2,6	97,4
81	Wahlhausen	Anzahl	250	130	5	125
		%	x	52,0	3,8	96,2
82	Wehnde	Anzahl	307	194	7	187
		%	x	63,2	3,6	96,4
83	Wiesenfeld	Anzahl	192	115	5	110
		%	x	59,9	4,3	95,7
84	Wingerode	Anzahl	1 001	546	12	534
		%	x	54,5	2,2	97,8
85	Wüstheuterode	Anzahl	506	285	8	277
		%	x	56,3	2,8	97,2
	<b>Nordhausen</b>					
86	Bleicherode, Stadt	Anzahl	5 589	2 283	71	2 212
		%	x	40,8	3,1	96,9
87	Buchholz	Anzahl	191	119	7	112
		%	x	62,3	5,9	94,1
88	Ellrich, Stadt	Anzahl	4 691	2 540	67	2 473
		%	x	54,1	2,6	97,4
89	Etzelsrode	Anzahl	73	57	3	54
		%	x	78,1	5,3	94,7
90	Friedrichsthal	Anzahl	213	129	3	126
		%	x	60,6	2,3	97,7
91	Görsbach	Anzahl	856	499	15	484
		%	x	58,3	3,0	97,0
92	Großlohra	Anzahl	803	356	9	347
		%	x	44,3	2,5	97,5
93	Hainrode/Hainleite	Anzahl	300	171	7	164
		%	x	57,0	4,1	95,9
94	Harztor	Anzahl	5 180	2 203	101	2 102
		%	x	42,5	4,6	95,4
95	Harzungen	Anzahl	175	97	4	93
		%	x	55,4	4,1	95,9
96	Heringen/Helme, Stadt	Anzahl	4 154	2 181	67	2 114
		%	x	52,5	3,1	96,9

Von den gültigen Stimmen entfielen auf									Lfd. Nr.
CDU	DIE LINKE	SPD	AfD	GRÜNE	NPD	FDP	FREIE WÄHLER	FAMILIE	
153	14	15	4	7	5	2	3	4	65
71,8	6,6	7,0	1,9	3,3	2,3	0,9	1,4	1,9	
71	9	13	4	3	2	1	7	2	66
61,2	7,8	11,2	3,4	2,6	1,7	0,9	6,0	1,7	
488	73	90	56	14	36	12	31	20	67
57,1	8,5	10,5	6,5	1,6	4,2	1,4	3,6	2,3	
31	8	11	4	16	-	-	2	3	68
38,8	10,0	13,8	5,0	20,0	-	-	2,5	3,8	
38	9,7	3	6	3	-	1	1	1	69
61,3	6	4,8	9,7	4,8	-	1,6	1,6	1,6	
54	-	6	2	1	3	-	-	1	70
79,4	-	8,8	2,9	1,5	4,4	-	-	1,5	
167	18	20	22	7	10	3	12	4	71
60,5	6,5	7,2	8,0	2,5	3,6	1,1	4,3	1,4	
1 271	237	396	85	94	50	53	117	48	72
52,3	9,8	16,3	3,5	3,9	2,1	2,2	4,8	2,0	
172	22	20	9	5	8	2	7	8	73
65,2	8,3	7,6	3,4	1,9	3,0	0,8	2,7	3,0	
66	27	14	11	6	9	3	9	2	74
42,9	17,5	9,1	7,1	3,9	5,8	1,9	5,8	1,3	
36	30	29	5	1	3	3	24	1	75
24,7	20,5	19,9	3,4	0,7	2,1	2,1	16,4	0,7	
476	88	105	54	20	17	24	14	8	76
56,5	10,5	12,5	6,4	2,4	2,0	2,9	1,7	1,0	
89	21	19	7	7	4	1	6	1	77
56,0	13,2	11,9	4,4	4,4	2,5	0,6	3,8	0,6	
525	84	108	50	31	39	15	28	23	78
56,5	9,0	11,6	5,4	3,3	4,2	1,6	3,0	2,5	
70	19	6	3	-	3	1	2	4	79
64,2	17,4	5,5	2,8	-	2,8	0,9	1,8	3,7	
142	14	31	18	10	8	11	6	7	80
55,0	5,4	12,0	7,0	3,9	3,1	4,3	2,3	2,7	
51	14	20	9	4	6	3	6	6	81
40,8	11,2	16,0	7,2	3,2	4,8	2,4	4,8	4,8	
60	29	31	10	2	4	3	32	8	82
32,1	15,5	16,6	5,3	1,1	2,1	1,6	17,1	4,3	
45	19	10	16	4	2	2	3	4	83
40,9	17,3	9,1	14,5	3,6	1,8	1,8	2,7	3,6	
325	34	53	22	15	30	7	13	12	84
60,9	6,4	9,9	4,1	2,8	5,6	1,3	2,4	2,2	
177	18	27	12	5	17	3	9	3	85
63,9	6,5	9,7	4,3	1,8	6,1	1,1	3,2	1,1	
802	527	442	116	66	62	51	33	35	86
36,3	23,8	20,0	5,2	3,0	2,8	2,3	1,5	1,6	
31	35	16	5	7	3	-	1	5	87
27,7	31,3	14,3	4,5	6,3	2,7	-	0,9	4,5	
714	554	618	138	83	97	64	21	38	88
28,9	22,4	25,0	5,6	3,4	3,9	2,6	0,8	1,5	
16	13	10	2	3	1	4	-	2	89
29,6	24,1	18,5	3,7	5,6	1,9	7,4	-	3,7	
28	28	19	9	-	6	28	-	1	90
22,2	22,2	15,1	7,1	-	4,8	22,2	-	0,8	
144	99	100	35	35	29	8	5	6	91
29,8	20,5	20,7	7,2	7,2	6,0	1,7	1,0	1,2	
141	73	60	16	8	9	12	6	3	92
40,6	21,0	17,3	4,6	2,3	2,6	3,5	1,7	0,9	
55	56	17	11	4	6	6	2	3	93
33,5	34,1	10,4	6,7	2,4	3,7	3,7	1,2	1,8	
727	429	437	158	66	77	33	26	35	94
34,6	20,4	20,8	7,5	3,1	3,7	1,6	1,2	1,7	
29	29	20	2	3	1	4	1	1	95
31,2	31,2	21,5	2,2	3,2	1,1	4,3	1,1	1,1	
715	543	412	69	63	80	52	27	49	96
33,8	25,7	19,5	3,3	3,0	3,8	2,5	1,3	2,3	

## 4. Ergebnisse nach Gemeinden

Lfd. Nr.	Gemeinde	Einheit	Von den gültigen Stimmen					
			Tierschutzpartei	PIRATEN	Die PARTEI	REP	Volksabstimmung	ÖDP
65	Rustenfelde	Anzahl	1	-	1	2	1	-
		%	0,5	-	0,5	0,9	0,5	-
66	Schachtebich	Anzahl	2	-	-	-	-	1
		%	1,7	-	-	-	-	0,9
67	Schimberg	Anzahl	6	10	1	3	4	5
		%	0,7	1,2	0,1	0,4	0,5	0,6
68	Schönhagen	Anzahl	1	2	-	1	1	-
		%	1,3	2,5	-	1,3	1,3	-
69	Schwobfeld	Anzahl	-	1	-	-	-	-
		%	-	1,6	-	-	-	-
70	Sickerode	Anzahl	-	-	-	-	-	-
		%	-	-	-	-	-	-
71	Silberhausen	Anzahl	1	2	1	1	1	5
		%	0,4	0,7	0,4	0,4	0,4	1,8
72	Sonnenstein	Anzahl	16	17	1	4	12	15
		%	0,7	0,7	0,0	0,2	0,5	0,6
73	Steinbach (EIC)	Anzahl	3	4	-	1	-	2
		%	1,1	1,5	-	0,4	-	0,8
74	Steinheuterode	Anzahl	2	-	-	-	1	2
		%	1,3	-	-	-	0,6	1,3
75	Tastungen	Anzahl	8	-	1	1	2	1
		%	5,5	-	0,7	0,7	1,4	0,7
76	Teistungen	Anzahl	12	6	4	1	5	3
		%	1,4	0,7	0,5	0,1	0,6	0,4
77	Thalwenden	Anzahl	2	2	-	-	-	-
		%	1,3	1,3	-	-	-	-
78	Uder	Anzahl	5	4	4	3	3	3
		%	0,5	0,4	0,4	0,3	0,3	0,3
79	Volkerode	Anzahl	-	-	-	-	1	-
		%	-	-	-	-	0,9	-
80	Wachstedt	Anzahl	2	2	2	-	1	3
		%	0,8	0,8	0,8	-	0,4	1,2
81	Wahlhausen	Anzahl	2	2	1	-	1	-
		%	1,6	1,6	0,8	-	0,8	-
82	Wehnde	Anzahl	3	1	-	-	1	1
		%	1,6	0,5	-	-	0,5	0,5
83	Wiesenfeld	Anzahl	2	3	-	-	-	-
		%	1,8	2,7	-	-	-	-
84	Wingerode	Anzahl	5	4	1	2	2	6
		%	0,9	0,7	0,2	0,4	0,4	1,1
85	Wüstheuterode	Anzahl	2	2	1	-	1	-
		%	0,7	0,7	0,4	-	0,4	-
	<b>Nordhausen</b>							
86	Bleicherode, Stadt	Anzahl	19	14	8	13	5	1
		%	0,9	0,6	0,4	0,6	0,2	0,0
87	Buchholz	Anzahl	-	3	1	2	1	-
		%	-	2,7	0,9	1,8	0,9	-
88	Ellrich, Stadt	Anzahl	31	28	12	15	17	11
		%	1,3	1,1	0,5	0,6	0,7	0,4
89	Etzelsrode	Anzahl	-	2	-	-	-	-
		%	-	3,7	-	-	-	-
90	Friedrichsthal	Anzahl	4	1	1	-	-	-
		%	3,2	0,8	0,8	-	-	-
91	Görsbach	Anzahl	6	3	2	4	5	2
		%	1,2	0,6	0,4	0,8	1,0	0,4
92	Großlohra	Anzahl	5	3	3	4	1	2
		%	1,4	0,9	0,9	1,2	0,3	0,6
93	Hainrode/Hainleite	Anzahl	3	-	-	-	-	-
		%	1,8	-	-	-	-	-
94	Harztor	Anzahl	41	14	14	18	7	6
		%	2,0	0,7	0,7	0,9	0,3	0,3
95	Harzungen	Anzahl	2	-	-	-	-	-
		%	2,2	-	-	-	-	-
96	Heringen/Helme, Stadt	Anzahl	32	20	9	9	17	5
		%	1,5	0,9	0,4	0,4	0,8	0,2

entfielen auf									Lfd. Nr.
AUF	MLPD	DKP	PBC	CM	BP	PRO NRW	PSG	BüSo	
-	-	-	1	-	-	-	-	-	65
-	-	-	0,5	-	-	-	-	-	66
-	-	-	-	1	-	-	-	-	66
-	-	-	-	0,9	-	-	-	-	67
-	-	-	1	3	1	1	-	-	67
-	-	-	0,1	0,4	0,1	0,1	-	-	68
-	-	-	-	-	-	-	-	-	68
-	-	-	-	-	-	-	-	-	69
2	-	-	-	-	-	-	-	-	69
3,2	-	-	-	-	-	-	-	-	70
-	-	-	-	-	1	-	-	-	70
-	-	-	-	-	1,5	-	-	-	71
-	-	-	-	1	-	1	-	-	71
-	-	-	-	0,4	-	0,4	-	-	72
-	1	3	-	4	2	-	-	2	72
-	0,0	0,1	-	0,2	0,1	-	-	0,1	73
-	1	-	-	-	-	-	-	-	73
-	0,4	-	-	-	-	-	-	-	74
2	-	-	-	-	-	-	-	-	74
1,3	-	-	-	-	-	-	-	-	75
-	-	-	-	-	-	-	1	-	75
-	-	-	-	-	-	-	0,7	-	76
3	1	-	1	-	-	-	-	-	76
0,4	0,1	-	0,1	-	-	-	-	-	77
-	-	-	-	-	-	-	-	-	77
-	-	-	-	-	-	-	-	-	78
2	1	-	1	-	-	-	-	-	78
0,2	0,1	-	0,1	-	-	-	-	-	79
-	-	-	-	-	-	-	-	-	79
-	-	-	-	-	-	-	-	-	80
-	-	-	-	-	1	-	-	-	80
-	-	-	-	-	0,4	-	-	-	81
-	-	-	-	-	-	-	-	-	81
-	-	-	1	1	-	-	-	-	82
-	-	-	0,5	0,5	-	-	-	-	83
-	-	-	-	-	-	-	-	-	83
-	-	-	-	-	-	-	-	-	84
1	-	-	-	-	1	-	-	1	84
0,2	-	-	-	-	0,2	-	-	0,2	85
-	-	-	-	-	-	-	-	-	85
-	-	-	-	-	-	-	-	-	86
3	2	5	1	4	1	2	-	-	86
0,1	0,1	0,2	0,0	0,2	0,0	0,1	-	-	87
-	-	1	-	-	1	-	-	-	87
-	-	0,9	-	-	0,9	-	-	-	88
12	3	1	7	6	-	1	1	1	88
0,5	0,1	0,0	0,3	0,2	-	0,0	0,0	0,0	89
1	-	-	-	-	-	-	-	-	89
1,9	-	-	-	-	-	-	-	-	90
-	-	1	-	-	-	-	-	-	90
-	-	0,8	-	-	-	-	-	-	91
-	-	-	-	-	1	-	-	-	91
-	-	-	-	-	0,2	-	-	-	92
-	-	-	1	-	-	-	-	-	92
-	-	-	0,3	-	-	-	-	-	93
1	-	-	-	-	-	-	-	-	93
0,6	-	-	-	-	-	-	-	-	94
1	4	2	3	1	2	1	-	-	94
0,0	0,2	0,1	0,1	0,0	0,1	0,0	-	-	95
-	-	-	-	-	1	-	-	-	95
-	-	-	-	-	1,1	-	-	-	96
4	-	3	-	2	-	2	-	1	96
0,2	-	0,1	-	0,1	-	0,1	-	0,0	96

## 4. Ergebnisse nach Gemeinden

Lfd. Nr.	Gemeinde	Einheit	Wahlberechtigte	Wähler Wahlbeteiligung	Stimmen	
					ungültige	gültige
97	Herrmannsacker	Anzahl	310	157	10	147
		%	x	50,6	6,4	93,6
98	Hohenstein	Anzahl	1 951	1 177	43	1 134
		%	x	60,3	3,7	96,3
99	Kehmstedt	Anzahl	409	254	11	243
		%	x	62,1	4,3	95,7
100	Kleinbodungen	Anzahl	311	185	3	182
		%	x	59,5	1,6	98,4
101	Kleinfurra	Anzahl	954	470	20	450
		%	x	49,3	4,3	95,7
102	Kraja	Anzahl	257	137	2	135
		%	x	53,3	1,5	98,5
103	Lipprechterode	Anzahl	459	215	10	205
		%	x	46,8	4,7	95,3
104	Neustadt/Harz	Anzahl	931	503	13	490
		%	x	54,0	2,6	97,4
105	Niedergebra	Anzahl	581	324	13	311
		%	x	55,8	4,0	96,0
106	Nohra (NDH)	Anzahl	734	360	5	355
		%	x	49,0	1,4	98,6
107	Nordhausen, Stadt	Anzahl	35 398	15 082	320	14 762
		%	x	42,6	2,1	97,9
108	Sollstedt	Anzahl	2 576	1 299	38	1 261
		%	x	50,4	2,9	97,1
109	Urbach	Anzahl	825	390	11	379
		%	x	47,3	2,8	97,2
110	Werther	Anzahl	2 750	1 563	51	1 512
		%	x	56,8	3,3	96,7
111	Wipperdorf	Anzahl	1 182	558	14	544
		%	x	47,2	2,5	97,5
112	Wolkramshausen	Anzahl	822	407	25	382
		%	x	49,5	6,1	93,9
<b>Wartburgkreis</b>						
113	Bad Liebenstein, Stadt	Anzahl	6 881	3 104	62	3 042
		%	x	45,1	2,0	98,0
114	Bad Salzungen, Stadt	Anzahl	12 939	4 870	152	4 718
		%	x	37,6	3,1	96,9
115	Barchfeld-Immelborn	Anzahl	4 044	2 110	55	2 055
		%	x	52,2	2,6	97,4
116	Berka v. d. Hainich	Anzahl	646	317	8	309
		%	x	49,1	2,5	97,5
117	Berka/Werra, Stadt	Anzahl	3 664	1 701	51	1 650
		%	x	46,4	3,0	97,0
118	Bischofroda	Anzahl	554	260	10	250
		%	x	46,9	3,8	96,2
119	Brunnhartshausen	Anzahl	316	217	10	207
		%	x	68,7	4,6	95,4
120	Buttlar	Anzahl	1 087	744	16	728
		%	x	68,4	2,2	97,8
121	Creuzburg, Stadt	Anzahl	2 040	1 056	40	1 016
		%	x	51,8	3,8	96,2
122	Dankmarshausen	Anzahl	854	444	21	423
		%	x	52,0	4,7	95,3
123	Dermbach	Anzahl	2 575	1 221	27	1 194
		%	x	47,4	2,2	97,8
124	Diedorf/Rhön	Anzahl	319	157	4	153
		%	x	49,2	2,5	97,5
125	Dippach	Anzahl	910	455	18	437
		%	x	50,0	4,0	96,0
126	Ebenshausen	Anzahl	242	145	1	144
		%	x	59,9	0,7	99,3
127	Empfertshausen	Anzahl	500	252	4	248
		%	x	50,4	1,6	98,4
128	Ettenhausen a.d. Suhl	Anzahl	336	172	9	163
		%	x	51,2	5,2	94,8



Von den gültigen Stimmen entfielen auf									Lfd. Nr.
CDU	DIE LINKE	SPD	AfD	GRÜNE	NPD	FDP	FREIE WÄHLER	FAMILIE	
50	34	31	3	11	5	4	2	1	97
34,0	23,1	21,1	2,0	7,5	3,4	2,7	1,4	0,7	
434	250	195	50	32	44	42	14	25	98
38,3	22,0	17,2	4,4	2,8	3,9	3,7	1,2	2,2	
71	67	55	7	8	5	7	3	9	99
29,2	27,6	22,6	2,9	3,3	2,1	2,9	1,2	3,7	
63	51	34	11	5	2	1	4	5	100
34,6	28,0	18,7	6,0	2,7	1,1	0,5	2,2	2,7	
124	124	67	21	9	36	11	14	19	101
27,6	27,6	14,9	4,7	2,0	8,0	2,4	3,1	4,2	
49	42	24	6	2	5	2	1	1	102
36,3	31,1	17,8	4,4	1,5	3,7	1,5	0,7	0,7	
65	62	30	8	5	5	8	2	7	103
31,7	30,2	14,6	3,9	2,4	2,4	3,9	1,0	3,4	
175	118	97	24	17	12	14	1	5	104
35,7	24,1	19,8	4,9	3,5	2,4	2,9	0,2	1,0	
106	66	62	12	9	11	5	15	9	105
34,1	21,2	19,9	3,9	2,9	3,5	1,6	4,8	2,9	
120	73	68	9	11	13	12	30	5	106
33,8	20,6	19,2	2,5	3,1	3,7	3,4	8,5	1,4	
3 868	3 856	3 440	920	801	430	311	123	190	107
26,2	26,1	23,3	6,2	5,4	2,9	2,1	0,8	1,3	
381	316	299	47	29	43	20	38	21	108
30,2	25,1	23,7	3,7	2,3	3,4	1,6	3,0	1,7	
105	111	71	9	21	10	9	17	8	109
27,7	29,3	18,7	2,4	5,5	2,6	2,4	4,5	2,1	
489	361	343	61	42	68	39	21	26	110
32,3	23,9	22,7	4,0	2,8	4,5	2,6	1,4	1,7	
172	137	106	29	16	16	29	5	11	111
31,6	25,2	19,5	5,3	2,9	2,9	5,3	0,9	2,0	
114	90	50	11	18	42	12	27	7	112
29,8	23,6	13,1	2,9	4,7	11,0	3,1	7,1	1,8	
932	672	620	268	114	154	49	64	43	113
30,6	22,1	20,4	8,8	3,7	5,1	1,6	2,1	1,4	
1 205	1 270	861	312	146	355	82	197	50	114
25,5	26,9	18,2	6,6	3,1	7,5	1,7	4,2	1,1	
609	506	392	166	57	94	33	47	31	115
29,6	24,6	19,1	8,1	2,8	4,6	1,6	2,3	1,5	
116	54	53	18	19	15	7	5	7	116
37,5	17,5	17,2	5,8	6,1	4,9	2,3	1,6	2,3	
598	301	287	125	41	71	23	102	28	117
36,2	18,2	17,4	7,6	2,5	4,3	1,4	6,2	1,7	
88	40	50	12	10	19	12	4	4	118
35,2	16,0	20,0	4,8	4,0	7,6	4,8	1,6	1,6	
129	20	18	16	3	9	-	2	6	119
62,3	9,7	8,7	7,7	1,4	4,3	-	1,0	2,9	
487	31	59	22	31	16	9	37	9	120
66,9	4,3	8,1	3,0	4,3	2,2	1,2	5,1	1,2	
330	187	197	91	50	46	20	26	18	121
32,5	18,4	19,4	9,0	4,9	4,5	2,0	2,6	1,8	
163	75	80	21	14	5	5	33	13	122
38,5	17,7	18,9	5,0	3,3	1,2	1,2	7,8	3,1	
559	159	192	79	31	53	23	23	23	123
46,8	13,3	16,1	6,6	2,6	4,4	1,9	1,9	1,9	
68	23	17	5	6	12	6	2	9	124
44,4	15,0	11,1	3,3	3,9	7,8	3,9	1,3	5,9	
103	128	105	21	5	24	1	16	11	125
23,6	29,3	24,0	4,8	1,1	5,5	0,2	3,7	2,5	
43	28	35	5	8	3	10	1	2	126
29,9	19,4	24,3	3,5	5,6	2,1	6,9	0,7	1,4	
106	34	34	13	6	13	6	5	14	127
42,7	13,7	13,7	5,2	2,4	5,2	2,4	2,0	5,6	
60	41	24	9	5	11	-	2	4	128
36,8	25,2	14,7	5,5	3,1	6,7	-	1,2	2,5	

## 4. Ergebnisse nach Gemeinden

Lfd. Nr.	Gemeinde	Einheit	Von den gültigen Stimmen					
			Tierschutzpartei	PIRATEN	Die PARTEI	REP	Volksabstimmung	ÖDP
97	Herrmannsacker	Anzahl	3	-	1	1	-	1
		%	2,0	-	0,7	0,7	-	0,7
98	Hohenstein	Anzahl	12	12	1	12	3	2
		%	1,1	1,1	0,1	1,1	0,3	0,2
99	Kehmstedt	Anzahl	3	2	2	1	-	1
		%	1,2	0,8	0,8	0,4	-	0,4
100	Kleinbodungen	Anzahl	2	1	1	-	1	-
		%	1,1	0,5	0,5	-	0,5	-
101	Kleinfurra	Anzahl	9	6	2	1	4	2
		%	2,0	1,3	0,4	0,2	0,9	0,4
102	Kraja	Anzahl	2	1	-	-	-	-
		%	1,5	0,7	-	-	-	-
103	Lipprechterode	Anzahl	4	1	-	2	2	-
		%	2,0	0,5	-	1,0	1,0	-
104	Neustadt/Harz	Anzahl	6	6	4	3	-	4
		%	1,2	1,2	0,8	0,6	-	0,8
105	Niedergebra	Anzahl	3	6	3	-	2	-
		%	1,0	1,9	1,0	-	0,6	-
106	Nohra (NDH)	Anzahl	4	4	-	4	2	-
		%	1,1	1,1	-	1,1	0,6	-
107	Nordhausen, Stadt	Anzahl	209	171	95	71	84	65
		%	1,4	1,2	0,6	0,5	0,6	0,4
108	Sollstedt	Anzahl	19	11	5	8	9	4
		%	1,5	0,9	0,4	0,6	0,7	0,3
109	Urbach	Anzahl	8	2	-	4	4	-
		%	2,1	0,5	-	1,1	1,1	-
110	Werther	Anzahl	16	12	11	9	9	-
		%	1,1	0,8	0,7	0,6	0,6	-
111	Wipperdorf	Anzahl	8	8	-	2	3	-
		%	1,5	1,5	-	0,4	0,6	-
112	Wolkramshausen	Anzahl	2	4	-	-	-	1
		%	0,5	1,0	-	-	-	0,3
	<b>Wartburgkreis</b>							
113	Bad Liebenstein, Stadt	Anzahl	41	23	6	13	11	3
		%	1,3	0,8	0,2	0,4	0,4	0,1
114	Bad Salzungen, Stadt	Anzahl	56	49	28	38	22	6
		%	1,2	1,0	0,6	0,8	0,5	0,1
115	Barchfeld-Immelborn	Anzahl	32	22	14	16	10	4
		%	1,6	1,1	0,7	0,8	0,5	0,2
116	Berka v. d. Hainich	Anzahl	3	4	4	2	2	-
		%	1,0	1,3	1,3	0,6	0,6	-
117	Berka/Werra, Stadt	Anzahl	14	12	3	16	14	8
		%	0,8	0,7	0,2	1,0	0,8	0,5
118	Bischofroda	Anzahl	2	5	1	-	-	1
		%	0,8	2,0	0,4	-	-	0,4
119	Brunnhartshausen	Anzahl	-	1	-	-	1	1
		%	-	0,5	-	-	0,5	0,5
120	Buttlar	Anzahl	6	2	5	6	1	1
		%	0,8	0,3	0,7	0,8	0,1	0,1
121	Creuzburg, Stadt	Anzahl	11	18	9	5	2	-
		%	1,1	1,8	0,9	0,5	0,2	-
122	Dankmarshausen	Anzahl	3	1	-	1	1	-
		%	0,7	0,2	-	0,2	0,2	-
123	Dermbach	Anzahl	12	13	1	4	8	6
		%	1,0	1,1	0,1	0,3	0,7	0,5
124	Diedorf/Rhön	Anzahl	1	-	-	2	1	-
		%	0,7	-	-	1,3	0,7	-
125	Dippach	Anzahl	1	5	2	7	2	-
		%	0,2	1,1	0,5	1,6	0,5	-
126	Ebenshausen	Anzahl	3	2	1	1	-	1
		%	2,1	1,4	0,7	0,7	-	0,7
127	Empfertshausen	Anzahl	6	2	3	2	2	-
		%	2,4	0,8	1,2	0,8	0,8	-
128	Ettenhausen a.d. Suhl	Anzahl	1	-	1	-	1	2
		%	0,6	-	0,6	-	0,6	1,2

entfielen auf									Lfd. Nr.
AUF	MLPD	DKP	PBC	CM	BP	PRO NRW	PSG	BüSo	
-	-	-	-	-	-	-	-	-	97
-	-	-	-	-	-	-	-	-	98
2	-	-	1	-	-	1	2	-	99
0,2	-	-	0,1	-	-	0,1	0,2	-	100
1	-	1	-	-	-	-	-	-	101
0,4	-	0,4	-	-	-	-	-	-	102
-	-	1	-	-	-	-	-	-	103
-	-	0,5	-	-	-	-	-	-	104
-	1	-	-	-	-	-	-	-	105
-	0,2	-	-	-	-	-	-	-	106
-	-	-	-	-	-	-	-	-	107
1	1	1	-	-	-	-	1	-	108
0,5	0,5	0,5	-	-	-	-	0,5	-	109
1	1	1	-	-	-	-	-	1	110
0,2	0,2	0,2	-	-	-	-	-	0,2	111
-	1	-	-	1	-	-	-	-	112
-	0,3	-	-	0,3	-	-	-	-	113
-	-	-	-	-	-	-	-	-	114
27	20	22	29	10	5	8	6	1	115
0,2	0,1	0,1	0,2	0,1	0,0	0,1	0,0	0,0	116
2	2	3	-	-	-	-	4	-	117
0,2	0,2	0,2	-	-	-	-	0,3	-	118
-	-	-	-	-	-	-	-	-	119
-	-	-	-	-	-	-	-	-	120
2	-	-	1	-	-	-	2	-	121
0,1	-	-	0,1	-	-	-	0,1	-	122
-	-	-	-	1	-	1	-	-	123
-	-	-	-	0,2	-	0,2	-	-	124
1	-	1	-	1	1	-	-	-	125
0,3	-	0,3	-	0,3	0,3	-	-	-	126
6	6	7	2	2	2	2	2	-	127
0,2	0,2	0,2	0,1	0,1	0,1	0,1	0,1	-	128
10	9	6	8	3	1	1	-	3	129
0,2	0,2	0,1	0,2	0,1	0,0	0,0	-	0,1	130
4	7	1	3	1	1	1	3	1	131
0,2	0,3	0,0	0,1	0,0	0,0	0,0	0,1	0,0	132
-	-	-	-	-	-	-	-	-	133
-	-	-	-	-	-	-	-	-	134
3	-	1	-	1	2	-	-	-	135
0,2	-	0,1	-	0,1	0,1	-	-	-	136
-	2	-	-	-	-	-	-	-	137
-	0,8	-	-	-	-	-	-	-	138
1	-	-	-	-	-	-	-	-	139
0,5	-	-	-	-	-	-	-	-	140
2	1	-	1	2	-	-	-	-	141
0,3	0,1	-	0,1	0,3	-	-	-	-	142
1	2	1	1	-	-	1	-	-	143
0,1	0,2	0,1	0,1	-	-	0,1	-	-	144
4	-	-	3	-	-	-	1	-	145
0,9	-	-	0,7	-	-	-	0,2	-	146
-	3	1	-	3	1	-	-	-	147
-	0,3	0,1	-	0,3	0,1	-	-	-	148
-	1	-	-	-	-	-	-	-	149
-	0,7	-	-	-	-	-	-	-	150
-	1	1	3	1	-	-	-	-	151
-	0,2	0,2	0,7	0,2	-	-	-	-	152
-	-	-	-	-	-	-	1	-	153
-	-	-	-	-	-	-	0,7	-	154
1	-	1	-	-	-	-	-	-	155
0,4	-	0,4	-	-	-	-	-	-	156
1	1	-	-	-	-	-	-	-	157
0,6	0,6	-	-	-	-	-	-	-	158

## 4. Ergebnisse nach Gemeinden

Lfd. Nr.	Gemeinde	Einheit	Wahl- berechtigte	Wähler Wahl- beteiligung	Stimmen	
					ungültige	gültige
129	Frankenroda	Anzahl	279	142	4	138
		%	x	50,9	2,8	97,2
130	Frauensee	Anzahl	747	364	8	356
		%	x	48,7	2,2	97,8
131	Geisa, Stadt	Anzahl	3 810	2 178	45	2 133
		%	x	57,2	2,1	97,9
132	Gerstengrund	Anzahl	55	48	-	48
		%	x	87,3	-	100,0
133	Gerstungen	Anzahl	4 860	2 661	99	2 562
		%	x	54,8	3,7	96,3
134	Großensee	Anzahl	154	109	4	105
		%	x	70,8	3,7	96,3
135	Hallungen	Anzahl	179	118	7	111
		%	x	65,9	5,9	94,1
136	Hörselberg-Hainich	Anzahl	5 253	2 839	87	2 752
		%	x	54,0	3,1	96,9
137	Ifta	Anzahl	949	554	22	532
		%	x	58,4	4,0	96,0
138	Kaltennordheim, Stadt	Anzahl	2 809	1 313	44	1 269
		%	x	46,7	3,4	96,6
139	Krauthausen	Anzahl	1 375	779	29	750
		%	x	56,7	3,7	96,3
140	Krayenberggemeinde	Anzahl	4 542	2 744	145	2 599
		%	x	60,4	5,3	94,7
141	Lauterbach	Anzahl	552	289	6	283
		%	x	52,4	2,1	97,9
142	Leimbach	Anzahl	1 490	782	27	755
		%	x	52,5	3,5	96,5
143	Marksuhl	Anzahl	2 456	1 124	44	1 080
		%	x	45,8	3,9	96,1
144	Mihla	Anzahl	1 854	924	22	902
		%	x	49,8	2,4	97,6
145	Moorgrund	Anzahl	2 897	1 562	29	1 533
		%	x	53,9	1,9	98,1
146	Nazza	Anzahl	484	253	10	243
		%	x	52,3	4,0	96,0
147	Neidhartshausen	Anzahl	285	173	4	169
		%	x	60,7	2,3	97,7
148	Oechsen	Anzahl	546	285	10	275
		%	x	52,2	3,5	96,5
149	Ruhla, Stadt	Anzahl	5 082	2 811	62	2 749
		%	x	55,3	2,2	97,8
150	Schleid	Anzahl	848	538	14	524
		%	x	63,4	2,6	97,4
151	Seebach	Anzahl	1 741	1 024	22	1 002
		%	x	58,8	2,1	97,9
152	Stadtlengsfeld, Stadt	Anzahl	2 085	761	24	737
		%	x	36,5	3,2	96,8
153	Tiefenort	Anzahl	3 356	1 666	61	1 605
		%	x	49,6	3,7	96,3
154	Treffurt, Stadt	Anzahl	4 524	2 443	88	2 355
		%	x	54,0	3,6	96,4
155	Untereibzsch	Anzahl	3 042	1 768	55	1 713
		%	x	58,1	3,1	96,9
156	Urnshausen	Anzahl	629	344	12	332
		%	x	54,7	3,5	96,5
157	Vacha, Stadt	Anzahl	4 595	2 551	70	2 481
		%	x	55,5	2,7	97,3
158	Weilar	Anzahl	731	357	14	343
		%	x	48,8	3,9	96,1
159	Wiesenthal	Anzahl	655	342	15	327
		%	x	52,2	4,4	95,6
160	Wolfsburg-Unkeroda	Anzahl	597	392	10	382
		%	x	65,7	2,6	97,4

Von den gültigen Stimmen entfielen auf									Lfd. Nr.
CDU	DIE LINKE	SPD	AfD	GRÜNE	NPD	FDP	FREIE WÄHLER	FAMILIE	
40	23	28	10	12	4	5	4	5	129
29,0	16,7	20,3	7,2	8,7	2,9	3,6	2,9	3,6	
136	56	80	15	21	16	3	14	9	130
38,2	15,7	22,5	4,2	5,9	4,5	0,8	3,9	2,5	
1 413	132	218	95	41	95	22	22	27	131
66,2	6,2	10,2	4,5	1,9	4,5	1,0	1,0	1,3	
43	-	1	1	1	1	1	-	-	132
89,6	-	2,1	2,1	2,1	2,1	2,1	-	-	
798	568	516	173	107	114	42	36	58	133
31,1	22,2	20,1	6,8	4,2	4,4	1,6	1,4	2,3	
42	14	25	5	4	4	2	6	-	134
40,0	13,3	23,8	4,8	3,8	3,8	1,9	5,7	-	
48	23	15	3	4	3	4	4	1	135
43,2	20,7	13,5	2,7	3,6	2,7	3,6	3,6	0,9	
1 010	559	486	158	108	125	51	44	54	136
36,7	20,3	17,7	5,7	3,9	4,5	1,9	1,6	2,0	
166	136	98	19	24	20	15	10	13	137
31,2	25,6	18,4	3,6	4,5	3,8	2,8	1,9	2,4	
487	230	234	59	55	51	26	21	32	138
38,4	18,1	18,4	4,6	4,3	4,0	2,0	1,7	2,5	
250	163	145	36	30	38	14	10	22	139
33,3	21,7	19,3	4,8	4,0	5,1	1,9	1,3	2,9	
786	576	600	169	77	125	25	62	49	140
30,2	22,2	23,1	6,5	3,0	4,8	1,0	2,4	1,9	
113	47	62	13	8	11	6	5	6	141
39,9	16,6	21,9	4,6	2,8	3,9	2,1	1,8	2,1	
188	176	139	72	19	44	12	60	10	142
24,9	23,3	18,4	9,5	2,5	5,8	1,6	7,9	1,3	
342	240	203	68	43	52	20	23	18	143
31,7	22,2	18,8	6,3	4,0	4,8	1,9	2,1	1,7	
283	170	203	57	33	39	15	52	12	144
31,4	18,8	22,5	6,3	3,7	4,3	1,7	5,8	1,3	
528	364	279	91	48	65	27	30	25	145
34,4	23,7	18,2	5,9	3,1	4,2	1,8	2,0	1,6	
73	54	49	15	12	11	8	4	6	146
30,0	22,2	20,2	6,2	4,9	4,5	3,3	1,6	2,5	
68	24	43	9	5	9	3	5	1	147
40,2	14,2	25,4	5,3	3,0	5,3	1,8	3,0	0,6	
116	40	61	-	13	-	2	6	3	148
42,2	14,5	22,2	-	4,7	-	0,7	2,2	1,1	
809	619	632	180	110	117	39	58	45	149
29,4	22,5	23,0	6,5	4,0	4,3	1,4	2,1	1,6	
395	13	38	18	13	16	4	6	7	150
75,4	2,5	7,3	3,4	2,5	3,1	0,8	1,1	1,3	
334	227	201	75	43	30	15	11	13	151
33,3	22,7	20,1	7,5	4,3	3,0	1,5	1,1	1,3	
235	164	177	30	24	48	9	19	10	152
31,9	22,3	24,0	4,1	3,3	6,5	1,2	2,6	1,4	
619	282	279	87	41	94	19	75	30	153
38,6	17,6	17,4	5,4	2,6	5,9	1,2	4,7	1,9	
793	516	518	162	69	57	37	65	24	154
33,7	21,9	22,0	6,9	2,9	2,4	1,6	2,8	1,0	
608	282	508	74	45	64	15	24	18	155
35,5	16,5	29,7	4,3	2,6	3,7	0,9	1,4	1,1	
106	57	59	14	10	49	8	5	12	156
31,9	17,2	17,8	4,2	3,0	14,8	2,4	1,5	3,6	
856	403	577	160	72	119	34	87	49	157
34,5	16,2	23,3	6,4	2,9	4,8	1,4	3,5	2,0	
137	54	64	11	9	22	4	15	4	158
39,9	15,7	18,7	3,2	2,6	6,4	1,2	4,4	1,2	
124	52	57	20	10	29	9	5	10	159
37,9	15,9	17,4	6,1	3,1	8,9	2,8	1,5	3,1	
132	72	82	18	16	22	2	24	8	160
34,6	18,8	21,5	4,7	4,2	5,8	0,5	6,3	2,1	

## 4. Ergebnisse nach Gemeinden

Lfd. Nr.	Gemeinde	Einheit	Von den gültigen Stimmen					
			Tierschutz- partei	PIRATEN	Die PARTEI	REP	Volksab- stimmung	ÖDP
129	Frankenroda	Anzahl	2	1	-	-	2	1
		%	1,4	0,7	-	-	1,4	0,7
130	Frauensee	Anzahl	1	-	1	1	-	1
		%	0,3	-	0,3	0,3	-	0,3
131	Geisa, Stadt	Anzahl	7	17	5	16	3	1
		%	0,3	0,8	0,2	0,8	0,1	0,0
132	Gerstengrund	Anzahl	-	-	-	-	-	-
		%	-	-	-	-	-	-
133	Gerstungen	Anzahl	27	34	11	33	18	11
		%	1,1	1,3	0,4	1,3	0,7	0,4
134	Großensee	Anzahl	-	-	-	1	1	-
		%	-	-	-	1,0	1,0	-
135	Hallungen	Anzahl	1	-	-	2	2	-
		%	0,9	-	-	1,8	1,8	-
136	Hörselberg-Hainich	Anzahl	33	49	18	24	14	4
		%	1,2	1,8	0,7	0,9	0,5	0,1
137	Ifta	Anzahl	7	4	4	6	5	-
		%	1,3	0,8	0,8	1,1	0,9	-
138	Kaltennordheim, Stadt	Anzahl	18	21	4	9	8	9
		%	1,4	1,7	0,3	0,7	0,6	0,7
139	Krauthausen	Anzahl	13	9	4	9	3	1
		%	1,7	1,2	0,5	1,2	0,4	0,1
140	Krayenberggemeinde	Anzahl	34	29	14	16	25	5
		%	1,3	1,1	0,5	0,6	1,0	0,2
141	Lauterbach	Anzahl	3	2	2	2	-	-
		%	1,1	0,7	0,7	0,7	-	-
142	Leimbach	Anzahl	11	7	5	6	1	1
		%	1,5	0,9	0,7	0,8	0,1	0,1
143	Marksuhl	Anzahl	17	17	5	14	4	3
		%	1,6	1,6	0,5	1,3	0,4	0,3
144	Mihla	Anzahl	13	11	2	4	3	2
		%	1,4	1,2	0,2	0,4	0,3	0,2
145	Moorgrund	Anzahl	14	13	9	10	10	5
		%	0,9	0,8	0,6	0,7	0,7	0,3
146	Nazza	Anzahl	2	3	1	-	2	1
		%	0,8	1,2	0,4	-	0,8	0,4
147	Neidhartshausen	Anzahl	-	-	-	2	-	-
		%	-	-	-	1,2	-	-
148	Oechsen	Anzahl	-	2	1	2	1	-
		%	-	0,7	0,4	0,7	0,4	-
149	Ruhla, Stadt	Anzahl	43	30	10	13	8	6
		%	1,6	1,1	0,4	0,5	0,3	0,2
150	Schleid	Anzahl	4	2	-	2	-	1
		%	0,8	0,4	-	0,4	-	0,2
151	Seebach	Anzahl	18	13	4	4	4	3
		%	1,8	1,3	0,4	0,4	0,4	0,3
152	Stadtlengsfeld, Stadt	Anzahl	3	8	2	1	1	2
		%	0,4	1,1	0,3	0,1	0,1	0,3
153	Tiefenort	Anzahl	26	19	6	13	5	3
		%	1,6	1,2	0,4	0,8	0,3	0,2
154	Treffurt, Stadt	Anzahl	27	24	18	9	16	3
		%	1,1	1,0	0,8	0,4	0,7	0,1
155	Untereizbach	Anzahl	15	10	9	15	6	2
		%	0,9	0,6	0,5	0,9	0,4	0,1
156	Urnshausen	Anzahl	2	3	1	1	1	-
		%	0,6	0,9	0,3	0,3	0,3	-
157	Vacha, Stadt	Anzahl	35	26	7	24	15	2
		%	1,4	1,0	0,3	1,0	0,6	0,1
158	Weilar	Anzahl	5	8	3	4	1	-
		%	1,5	2,3	0,9	1,2	0,3	-
159	Wiesenthal	Anzahl	2	1	-	2	4	-
		%	0,6	0,3	-	0,6	1,2	-
160	Wolfsburg-Unkeroda	Anzahl	1	2	-	1	1	1
		%	0,3	0,5	-	0,3	0,3	0,3

entfielen auf									Lfd. Nr.
AUF	MLPD	DKP	PBC	CM	BP	PRO NRW	PSG	BüSo	
-	-	-	-	-	-	1	-	-	129
-	-	-	-	-	-	0,7	-	-	
-	1	-	-	1	-	-	-	-	130
-	0,3	-	-	0,3	-	-	-	-	
4	2	1	1	10	1	-	-	-	131
0,2	0,1	0,0	0,0	0,5	0,0	-	-	-	
-	-	-	-	-	-	-	-	-	132
-	-	-	-	-	-	-	-	-	
6	1	2	2	1	3	1	-	-	133
0,2	0,0	0,1	0,1	0,0	0,1	0,0	-	-	
-	-	-	-	-	1	-	-	-	134
-	-	-	-	-	1,0	-	-	-	
-	-	-	-	-	1	-	-	-	135
-	-	-	-	-	0,9	-	-	-	
6	5	1	-	-	-	1	1	1	136
0,2	0,2	0,0	-	-	-	0,0	0,0	0,0	
-	3	-	-	-	1	-	1	-	137
-	0,6	-	-	-	0,2	-	0,2	-	
-	-	1	1	2	-	-	1	-	138
-	-	0,1	0,1	0,2	-	-	0,1	-	
1	-	1	-	-	-	-	-	1	139
0,1	-	0,1	-	-	-	-	-	0,1	
3	1	-	-	-	-	-	1	2	140
0,1	0,0	-	-	-	-	-	0,0	0,1	
-	-	-	1	1	-	-	1	-	141
-	-	-	0,4	0,4	-	-	0,4	-	
1	1	-	-	-	1	-	-	1	142
0,1	0,1	-	-	-	0,1	-	-	0,1	
2	1	2	-	1	1	-	1	3	143
0,2	0,1	0,2	-	0,1	0,1	-	0,1	0,3	
-	1	-	-	1	-	-	1	-	144
-	0,1	-	-	0,1	-	-	0,1	-	
1	7	1	1	2	-	1	-	2	145
0,1	0,5	0,1	0,1	0,1	-	0,1	-	0,1	
1	-	1	-	-	-	-	-	-	146
0,4	-	0,4	-	-	-	-	-	-	
-	-	-	-	-	-	-	-	-	147
-	-	-	-	-	-	-	-	-	
-	18	-	-	-	-	-	10	-	148
-	6,5	-	-	-	-	-	3,6	-	
7	5	4	4	3	2	1	3	1	149
0,3	0,2	0,1	0,1	0,1	0,1	0,0	0,1	0,0	
1	1	-	1	1	-	1	-	-	150
0,2	0,2	-	0,2	0,2	-	0,2	-	-	
-	2	2	1	-	2	-	-	-	151
-	0,2	0,2	0,1	-	0,2	-	-	-	
1	-	1	-	-	-	-	-	2	152
0,1	-	0,1	-	-	-	-	-	0,3	
1	2	2	-	-	-	1	1	-	153
0,1	0,1	0,1	-	-	-	0,1	0,1	-	
6	1	2	3	3	1	1	-	-	154
0,3	0,0	0,1	0,1	0,1	0,0	0,0	-	-	
7	6	-	2	2	-	-	-	1	155
0,4	0,4	-	0,1	0,1	-	-	-	0,1	
2	2	-	-	-	-	-	-	-	156
0,6	0,6	-	-	-	-	-	-	-	
5	3	2	1	2	-	-	2	-	157
0,2	0,1	0,1	0,0	0,1	-	-	0,1	-	
1	1	-	-	-	-	-	-	-	158
0,3	0,3	-	-	-	-	-	-	-	
-	1	-	-	-	-	-	-	1	159
-	0,3	-	-	-	-	-	-	0,3	
-	-	-	-	-	-	-	-	-	160
-	-	-	-	-	-	-	-	-	

## 4. Ergebnisse nach Gemeinden

Lfd. Nr.	Gemeinde	Einheit	Wahl- berechtigte	Wähler Wahl- beteiligung	Stimmen	
					ungültige	gültige
161	Wutha-Farnroda	Anzahl	5 366	2 887	88	2 799
		%	x	53,8	3,0	97,0
162	Zella/Rhön	Anzahl	376	206	9	197
		%	x	54,8	4,4	95,6
<b>Unstrut-Hainich-Kreis</b>						
163	Altengottern	Anzahl	877	425	22	403
		%	x	48,5	5,2	94,8
164	Anrode	Anzahl	2 697	1 593	41	1 552
		%	x	59,1	2,6	97,4
165	Bad Langensalza, Stadt	Anzahl	14 940	6 920	168	6 752
		%	x	46,3	2,4	97,6
166	Bad Tennstedt, Stadt	Anzahl	2 050	825	26	799
		%	x	40,2	3,2	96,8
167	Ballhausen	Anzahl	707	342	13	329
		%	x	48,4	3,8	96,2
168	Blankenburg	Anzahl	130	73	1	72
		%	x	56,2	1,4	98,6
169	Bothenheilingen	Anzahl	348	182	3	179
		%	x	52,3	1,6	98,4
170	Bruchstedt	Anzahl	219	134	7	127
		%	x	61,2	5,2	94,8
171	Dünwald	Anzahl	1 888	950	38	912
		%	x	50,3	4,0	96,0
172	Flarchheim	Anzahl	366	174	2	172
		%	x	47,5	1,1	98,9
173	Großengottern	Anzahl	1 833	845	29	816
		%	x	46,1	3,4	96,6
174	Großvargula	Anzahl	639	253	10	243
		%	x	39,6	4,0	96,0
175	Haussömmern	Anzahl	197	121	8	113
		%	x	61,4	6,6	93,4
176	Herbsleben	Anzahl	2 472	1 179	70	1 109
		%	x	47,7	5,9	94,1
177	Heroldishausen	Anzahl	177	114	4	110
		%	x	64,4	3,5	96,5
178	Hornsömmern	Anzahl	132	83	4	79
		%	x	62,9	4,8	95,2
179	Issersheilingen	Anzahl	113	74	1	73
		%	x	65,5	1,4	98,6
180	Kammerforst	Anzahl	701	308	8	300
		%	x	43,9	2,6	97,4
181	Kirchheilingen	Anzahl	678	373	17	356
		%	x	55,0	4,6	95,4
182	Kleinwelsbach	Anzahl	110	86	1	85
		%	x	78,2	1,2	98,8
183	Klettstedt	Anzahl	188	122	9	113
		%	x	64,9	7,4	92,6
184	Körner	Anzahl	1 458	724	32	692
		%	x	49,7	4,4	95,6
185	Kutzleben	Anzahl	540	210	5	205
		%	x	38,9	2,4	97,6
186	Marolterode	Anzahl	296	199	8	191
		%	x	67,2	4,0	96,0
187	Menteroda	Anzahl	1 780	1 074	45	1 029
		%	x	60,3	4,2	95,8
188	Mittelsömmern	Anzahl	193	110	4	106
		%	x	57,0	3,6	96,4
189	Mühlhausen/Thüringen, Stadt	Anzahl	28 159	11 535	318	11 217
		%	x	41,0	2,8	97,2
190	Mülverstedt	Anzahl	581	283	12	271
		%	x	48,7	4,2	95,8
191	Neunheilingen	Anzahl	391	213	1	212
		%	x	54,5	0,5	99,5
192	Obermehler	Anzahl	737	303	9	294
		%	x	41,1	3,0	97,0



Von den gültigen Stimmen entfielen auf									Lfd. Nr.
CDU	DIE LINKE	SPD	AfD	GRÜNE	NPD	FDP	FREIE WÄHLER	FAMILIE	
824	574	603	181	126	158	32	40	58	161
29,4	20,5	21,5	6,5	4,5	5,6	1,1	1,4	2,1	
129	9	25	13	1	3	5	6	2	162
65,5	4,6	12,7	6,6	0,5	1,5	2,5	3,0	1,0	
173	78	57	21	6	14	7	12	11	163
42,9	19,4	14,1	5,2	1,5	3,5	1,7	3,0	2,7	
820	175	193	113	38	52	23	35	14	164
52,8	11,3	12,4	7,3	2,4	3,4	1,5	2,3	0,9	
2 050	1 763	1 255	316	291	215	277	60	139	165
30,4	26,1	18,6	4,7	4,3	3,2	4,1	0,9	2,1	
260	200	143	42	37	47	8	9	17	166
32,5	25,0	17,9	5,3	4,6	5,9	1,0	1,1	2,1	
106	84	55	13	6	17	12	13	4	167
32,2	25,5	16,7	4,0	1,8	5,2	3,6	4,0	1,2	
25	15	9	8	2	2	3	2	2	168
34,7	20,8	12,5	11,1	2,8	2,8	4,2	2,8	2,8	
81	34	33	2	4	8	3	3	3	169
45,3	19,0	18,4	1,1	2,2	4,5	1,7	1,7	1,7	
45	31	23	7	6	6	-	4	1	170
35,4	24,4	18,1	5,5	4,7	4,7	-	3,1	0,8	
417	118	128	90	22	20	10	44	16	171
45,7	12,9	14,0	9,9	2,4	2,2	1,1	4,8	1,8	
70	38	27	11	7	4	5	4	1	172
40,7	22,1	15,7	6,4	4,1	2,3	2,9	2,3	0,6	
309	125	137	36	26	34	31	60	25	173
37,9	15,3	16,8	4,4	3,2	4,2	3,8	7,4	3,1	
85	57	41	7	13	12	5	3	13	174
35,0	23,5	16,9	2,9	5,3	4,9	2,1	1,2	5,3	
31	33	18	2	4	14	2	-	5	175
27,4	29,2	15,9	1,8	3,5	12,4	1,8	-	4,4	
456	224	147	48	29	44	20	66	27	176
41,1	20,2	13,3	4,3	2,6	4,0	1,8	6,0	2,4	
49	18	26	1	5	1	2	2	2	177
44,5	16,4	23,6	0,9	4,5	0,9	1,8	1,8	1,8	
31	19	15	3	2	1	1	1	2	178
39,2	24,1	19,0	3,8	2,5	1,3	1,3	1,3	2,5	
33	13	18	4	-	4	-	1	-	179
45,2	17,8	24,7	5,5	-	5,5	-	1,4	-	
102	46	59	35	9	19	5	4	9	180
34,0	15,3	19,7	11,7	3,0	6,3	1,7	1,3	3,0	
132	78	49	15	18	22	8	6	9	181
37,1	21,9	13,8	4,2	5,1	6,2	2,2	1,7	2,5	
20	30	13	4	3	6	4	1	1	182
23,5	35,3	15,3	4,7	3,5	7,1	4,7	1,2	1,2	
35	26	27	1	3	10	4	-	4	183
31,0	23,0	23,9	0,9	2,7	8,8	3,5	-	3,5	
211	115	161	39	26	79	7	3	11	184
30,5	16,6	23,3	5,6	3,8	11,4	1,0	0,4	1,6	
88	45	38	12	4	9	1	1	2	185
42,9	22,0	18,5	5,9	2,0	4,4	0,5	0,5	1,0	
47	60	35	7	7	17	1	2	3	186
24,6	31,4	18,3	3,7	3,7	8,9	0,5	1,0	1,6	
278	216	298	64	27	34	14	28	18	187
27,0	21,0	29,0	6,2	2,6	3,3	1,4	2,7	1,7	
20	43	23	3	2	4	3	1	3	188
18,9	40,6	21,7	2,8	1,9	3,8	2,8	0,9	2,8	
2 855	2 795	2 749	848	522	299	240	126	180	189
25,5	24,9	24,5	7,6	4,7	2,7	2,1	1,1	1,6	
112	55	54	11	6	7	7	2	4	190
41,3	20,3	19,9	4,1	2,2	2,6	2,6	0,7	1,5	
92	36	40	10	5	12	4	4	4	191
43,4	17,0	18,9	4,7	2,4	5,7	1,9	1,9	1,9	
113	60	54	13	6	20	5	5	7	192
38,4	20,4	18,4	4,4	2,0	6,8	1,7	1,7	2,4	

## 4. Ergebnisse nach Gemeinden

Lfd. Nr.	Gemeinde	Einheit	Von den gültigen Stimmen					
			Tierschutz- partei	PIRATEN	Die PARTEI	REP	Volksab- stimmung	ÖDP
161	Wutha-Farnroda	Anzahl	43	35	16	21	17	10
		%	1,5	1,3	0,6	0,8	0,6	0,4
162	Zella/Rhön	Anzahl	-	-	1	2	1	-
		%	-	-	0,5	1,0	0,5	-
<b>Unstrut-Hainich-Kreis</b>								
163	Altengottern	Anzahl	5	8	-	6	-	1
		%	1,2	2,0	-	1,5	-	0,2
164	Anrode	Anzahl	15	22	9	13	9	7
		%	1,0	1,4	0,6	0,8	0,6	0,5
165	Bad Langensalza, Stadt	Anzahl	100	76	45	45	48	22
		%	1,5	1,1	0,7	0,7	0,7	0,3
166	Bad Tennstedt, Stadt	Anzahl	6	4	9	6	2	1
		%	0,8	0,5	1,1	0,8	0,3	0,1
167	Ballhausen	Anzahl	4	4	5	3	3	-
		%	1,2	1,2	1,5	0,9	0,9	-
168	Blankenburg	Anzahl	2	-	1	-	-	-
		%	2,8	-	1,4	-	-	-
169	Bothenheilingen	Anzahl	-	7	-	1	-	-
		%	-	3,9	-	0,6	-	-
170	Bruchstedt	Anzahl	1	3	-	-	-	-
		%	0,8	2,4	-	-	-	-
171	Dünwald	Anzahl	8	9	3	7	5	9
		%	0,9	1,0	0,3	0,8	0,5	1,0
172	Flarchheim	Anzahl	-	2	-	2	1	-
		%	-	1,2	-	1,2	0,6	-
173	Großengottern	Anzahl	10	9	4	1	1	1
		%	1,2	1,1	0,5	0,1	0,1	0,1
174	Großvargula	Anzahl	1	-	1	1	1	-
		%	0,4	-	0,4	0,4	0,4	-
175	Haussömmern	Anzahl	3	-	-	-	-	-
		%	2,7	-	-	-	-	-
176	Herbsleben	Anzahl	11	12	1	5	8	2
		%	1,0	1,1	0,1	0,5	0,7	0,2
177	Heroldishausen	Anzahl	1	2	-	1	-	-
		%	0,9	1,8	-	0,9	-	-
178	Hornsömmern	Anzahl	1	1	-	1	1	-
		%	1,3	1,3	-	1,3	1,3	-
179	Issersheilingen	Anzahl	-	-	-	-	-	-
		%	-	-	-	-	-	-
180	Kammerforst	Anzahl	2	2	2	3	-	-
		%	0,7	0,7	0,7	1,0	-	-
181	Kirchheilingen	Anzahl	5	4	3	3	1	1
		%	1,4	1,1	0,8	0,8	0,3	0,3
182	Kleinwelsbach	Anzahl	-	2	-	1	-	-
		%	-	2,4	-	1,2	-	-
183	Klettstedt	Anzahl	2	-	-	1	-	-
		%	1,8	-	-	0,9	-	-
184	Körner	Anzahl	12	6	4	5	4	5
		%	1,7	0,9	0,6	0,7	0,6	0,7
185	Kutzleben	Anzahl	-	-	1	1	-	-
		%	-	-	0,5	0,5	-	-
186	Marolterode	Anzahl	4	1	1	4	-	-
		%	2,1	0,5	0,5	2,1	-	-
187	Menteroda	Anzahl	16	12	4	8	5	2
		%	1,6	1,2	0,4	0,8	0,5	0,2
188	Mittelsömmern	Anzahl	-	3	-	-	-	-
		%	-	2,8	-	-	-	-
189	Mühlhausen/Thüringen, Stadt	Anzahl	175	111	53	53	61	44
		%	1,6	1,0	0,5	0,5	0,5	0,4
190	Mülverstedt	Anzahl	3	3	2	4	-	-
		%	1,1	1,1	0,7	1,5	-	-
191	Neunheilingen	Anzahl	2	-	-	1	2	-
		%	0,9	-	-	0,5	0,9	-
192	Obermehler	Anzahl	1	1	-	3	4	1
		%	0,3	0,3	-	1,0	1,4	0,3

entfielen auf									Lfd. Nr.
AUF	MLPD	DKP	PBC	CM	BP	PRO NRW	PSG	BüSo	
38	3	5	2	4	4	-	2	3	161
1,4	0,1	0,2	0,1	0,1	0,1	-	0,1	0,1	
-	-	-	-	-	-	-	-	-	162
-	-	-	-	-	-	-	-	-	
3	-	-	-	-	-	-	-	1	163
0,7	-	-	-	-	-	-	-	0,2	
1	1	3	-	1	-	2	6	-	164
0,1	0,1	0,2	-	0,1	-	0,1	0,4	-	
16	8	12	2	1	1	2	3	5	165
0,2	0,1	0,2	0,0	0,0	0,0	0,0	0,0	0,1	
2	1	-	1	1	1	1	1	-	166
0,3	0,1	-	0,1	0,1	0,1	0,1	0,1	-	
-	-	-	-	-	-	-	-	-	167
-	-	-	-	-	-	-	-	-	
-	1	-	-	-	-	-	-	-	168
-	1,4	-	-	-	-	-	-	-	
-	-	-	-	-	-	-	-	-	169
-	-	-	-	-	-	-	-	-	
-	-	-	-	-	-	-	-	-	170
-	-	-	-	-	-	-	-	-	
4	-	-	-	1	-	1	-	-	171
0,4	-	-	-	0,1	-	0,1	-	-	
-	-	-	-	-	-	-	-	-	172
-	-	-	-	-	-	-	-	-	
1	-	2	1	2	-	-	-	1	173
0,1	-	0,2	0,1	0,2	-	-	-	0,1	
-	2	1	-	-	-	-	-	-	174
-	0,8	0,4	-	-	-	-	-	-	
1	-	-	-	-	-	-	-	-	175
0,9	-	-	-	-	-	-	-	-	
2	1	-	2	1	1	1	1	-	176
0,2	0,1	-	0,2	0,1	0,1	0,1	0,1	-	
-	-	-	-	-	-	-	-	-	177
-	-	-	-	-	-	-	-	-	
-	-	-	-	-	-	-	-	-	178
-	-	-	-	-	-	-	-	-	
-	-	-	-	-	-	-	-	-	179
-	-	-	-	-	-	-	-	-	
1	-	-	-	-	-	1	1	-	180
0,3	-	-	-	-	-	0,3	0,3	-	
1	1	-	-	-	-	-	-	-	181
0,3	0,3	-	-	-	-	-	-	-	
-	-	-	-	-	-	-	-	-	182
-	-	-	-	-	-	-	-	-	
-	-	-	-	-	-	-	-	-	183
-	-	-	-	-	-	-	-	-	
1	2	-	-	-	1	-	-	-	184
0,1	0,3	-	-	-	0,1	-	-	-	
2	-	-	1	-	-	-	-	-	185
1,0	-	-	0,5	-	-	-	-	-	
1	-	-	-	-	1	-	-	-	186
0,5	-	-	-	-	0,5	-	-	-	
-	3	-	-	1	-	1	-	-	187
-	0,3	-	-	0,1	-	0,1	-	-	
1	-	-	-	-	-	-	-	-	188
0,9	-	-	-	-	-	-	-	-	
31	16	15	11	6	2	10	9	6	189
0,3	0,1	0,1	0,1	0,1	0,0	0,1	0,1	0,1	
-	-	-	-	-	-	1	-	-	190
-	-	-	-	-	-	0,4	-	-	
-	-	-	-	-	-	-	-	-	191
-	-	-	-	-	-	-	-	-	
-	1	-	-	-	-	-	-	-	192
-	0,3	-	-	-	-	-	-	-	

## 4. Ergebnisse nach Gemeinden

Lfd. Nr.	Gemeinde	Einheit	Wahl- berechtigte	Wähler Wahl- beteiligung	Stimmen	
					ungültige	gültige
193	Oppershausen	Anzahl	259	196	9	187
		%	x	75,7	4,6	95,4
194	Rodeberg	Anzahl	1 714	964	29	935
		%	x	56,2	3,0	97,0
195	Schlotheim, Stadt	Anzahl	3 192	1 229	43	1 186
		%	x	38,5	3,5	96,5
196	Schönstedt	Anzahl	1 142	584	20	564
		%	x	51,1	3,4	96,6
197	Südeichsfeld	Anzahl	5 836	2 605	49	2 556
		%	x	44,6	1,9	98,1
198	Sundhausen	Anzahl	324	177	1	176
		%	x	54,6	0,6	99,4
199	Tottleben	Anzahl	123	87	-	87
		%	x	70,7	-	100,0
200	Unstruttal	Anzahl	2 791	1 522	41	1 481
		%	x	54,5	2,7	97,3
201	Urleben	Anzahl	353	193	6	187
		%	x	54,7	3,1	96,9
202	Vogtei	Anzahl	3 756	1 652	59	1 593
		%	x	44,0	3,6	96,4
203	Weberstedt	Anzahl	481	250	7	243
		%	x	52,0	2,8	97,2
204	Weinbergen	Anzahl	2 636	1 360	53	1 307
		%	x	51,6	3,9	96,1
<b>Kyffhäuserkreis</b>						
205	Abtsbessingen	Anzahl	392	232	6	226
		%	x	59,2	2,6	97,4
206	Artern/Unstrut, Stadt	Anzahl	4 837	1 610	44	1 566
		%	x	33,3	2,7	97,3
207	Bad Frankenhausen/Kyffhäuser, Stadt	Anzahl	7 383	3 156	115	3 041
		%	x	42,7	3,6	96,4
208	Bellstedt	Anzahl	147	89	-	89
		%	x	60,5	-	100,0
209	Borxleben	Anzahl	259	118	4	114
		%	x	45,6	3,4	96,6
210	Bretleben	Anzahl	486	190	1	189
		%	x	39,1	0,5	99,5
211	Clingen, Stadt	Anzahl	894	413	14	399
		%	x	46,2	3,4	96,6
212	Donndorf	Anzahl	694	325	7	318
		%	x	46,8	2,2	97,8
213	Ebeleben, Stadt	Anzahl	2 299	1 038	46	992
		%	x	45,2	4,4	95,6
214	Etzleben	Anzahl	248	146	3	143
		%	x	58,9	2,1	97,9
215	Freienbessingen	Anzahl	193	118	1	117
		%	x	61,1	0,8	99,2
216	Gehofen	Anzahl	585	339	12	327
		%	x	57,9	3,5	96,5
217	Gorsleben	Anzahl	463	252	20	232
		%	x	54,4	7,9	92,1
218	Greußen, Stadt	Anzahl	3 103	1 062	40	1 022
		%	x	34,2	3,8	96,2
219	Großenehrich, Stadt	Anzahl	2 096	1 153	52	1 101
		%	x	55,0	4,5	95,5
220	Hauteroda	Anzahl	433	244	11	233
		%	x	56,4	4,5	95,5
221	Helbedündorf	Anzahl	2 063	1 146	29	1 117
		%	x	55,6	2,5	97,5
222	Heldrungen, Stadt	Anzahl	1 904	705	33	672
		%	x	37,0	4,7	95,3
223	Hemleben	Anzahl	190	103	5	98
		%	x	54,2	4,9	95,1
224	Heygendorf	Anzahl	498	261	8	253
		%	x	52,4	3,1	96,9

Von den gültigen Stimmen entfielen auf									Lfd. Nr.
CDU	DIE LINKE	SPD	AfD	GRÜNE	NPD	FDP	FREIE WÄHLER	FAMILIE	
82	31	32	9	2	10	2	8	2	193
43,9	16,6	17,1	4,8	1,1	5,3	1,1	4,3	1,1	
562	64	87	56	32	16	21	55	12	194
60,1	6,8	9,3	6,0	3,4	1,7	2,2	5,9	1,3	
364	249	292	65	29	74	26	8	22	195
30,7	21,0	24,6	5,5	2,4	6,2	2,2	0,7	1,9	
213	131	94	28	17	18	11	7	16	196
37,8	23,2	16,7	5,0	3,0	3,2	2,0	1,2	2,8	
1 458	228	334	123	71	31	30	99	27	197
57,0	8,9	13,1	4,8	2,8	1,2	1,2	3,9	1,1	
48	53	41	8	3	7	-	1	6	198
27,3	30,1	23,3	4,5	1,7	4,0	-	0,6	3,4	
30	13	8	12	2	3	-	2	3	199
34,5	14,9	9,2	13,8	2,3	3,4	-	2,3	3,4	
414	282	371	154	59	52	34	27	19	200
28,0	19,0	25,1	10,4	4,0	3,5	2,3	1,8	1,3	
63	59	31	10	1	6	3	5	-	201
33,7	31,6	16,6	5,3	0,5	3,2	1,6	2,7	-	
535	316	362	101	71	41	37	31	32	202
33,6	19,8	22,7	6,3	4,5	2,6	2,3	1,9	2,0	
99	32	62	7	11	11	6	1	5	203
40,7	13,2	25,5	2,9	4,5	4,5	2,5	0,4	2,1	
437	288	262	57	32	38	22	75	12	204
33,4	22,0	20,0	4,4	2,4	2,9	1,7	5,7	0,9	
81	44	55	6	7	5	10	8	1	205
35,8	19,5	24,3	2,7	3,1	2,2	4,4	3,5	0,4	
442	536	283	56	41	55	28	9	20	206
28,2	34,2	18,1	3,6	2,6	3,5	1,8	0,6	1,3	
805	888	724	155	68	155	35	16	47	207
26,5	29,2	23,8	5,1	2,2	5,1	1,2	0,5	1,5	
35	11	13	-	-	20	1	-	3	208
39,3	12,4	14,6	-	-	22,5	1,1	-	3,4	
40	28	18	4	-	13	1	1	4	209
35,1	24,6	15,8	3,5	-	11,4	0,9	0,9	3,5	
73	57	32	8	3	8	3	1	-	210
38,6	30,2	16,9	4,2	1,6	4,2	1,6	0,5	-	
151	102	57	27	12	20	6	4	5	211
37,8	25,6	14,3	6,8	3,0	5,0	1,5	1,0	1,3	
116	79	46	7	5	11	27	1	5	212
36,5	24,8	14,5	2,2	1,6	3,5	8,5	0,3	1,6	
298	210	225	40	23	52	23	47	15	213
30,0	21,2	22,7	4,0	2,3	5,2	2,3	4,7	1,5	
53	38	12	11	3	8	1	1	6	214
37,1	26,6	8,4	7,7	2,1	5,6	0,7	0,7	4,2	
36	29	22	6	5	5	2	-	6	215
30,8	24,8	18,8	5,1	4,3	4,3	1,7	-	5,1	
128	88	48	13	4	16	2	6	4	216
39,1	26,9	14,7	4,0	1,2	4,9	0,6	1,8	1,2	
39	83	38	23	3	16	7	2	9	217
16,8	35,8	16,4	9,9	1,3	6,9	3,0	0,9	3,9	
311	206	252	67	33	55	10	18	29	218
30,4	20,2	24,7	6,6	3,2	5,4	1,0	1,8	2,8	
393	277	170	56	20	82	29	5	23	219
35,7	25,2	15,4	5,1	1,8	7,4	2,6	0,5	2,1	
68	42	51	7	16	15	6	1	7	220
29,2	18,0	21,9	3,0	6,9	6,4	2,6	0,4	3,0	
446	227	219	46	29	56	16	12	17	221
39,9	20,3	19,6	4,1	2,6	5,0	1,4	1,1	1,5	
212	184	121	37	10	57	7	4	15	222
31,5	27,4	18,0	5,5	1,5	8,5	1,0	0,6	2,2	
43	17	17	5	1	7	2	-	1	223
43,9	17,3	17,3	5,1	1,0	7,1	2,0	-	1,0	
103	59	46	10	1	8	4	3	4	224
40,7	23,3	18,2	4,0	0,4	3,2	1,6	1,2	1,6	

## 4. Ergebnisse nach Gemeinden

Lfd. Nr.	Gemeinde	Einheit	Von den gültigen Stimmen					
			Tierschutz- partei	PIRATEN	Die PARTEI	REP	Volksab- stimmung	ÖDP
193	Oppershausen	Anzahl	3	-	3	2	1	-
		%	1,6	-	1,6	1,1	0,5	-
194	Rodeberg	Anzahl	4	7	2	5	4	2
		%	0,4	0,7	0,2	0,5	0,4	0,2
195	Schlotheim, Stadt	Anzahl	13	10	5	9	2	10
		%	1,1	0,8	0,4	0,8	0,2	0,8
196	Schönstedt	Anzahl	8	5	1	2	4	-
		%	1,4	0,9	0,2	0,4	0,7	-
197	Südeichsfeld	Anzahl	19	30	14	49	8	22
		%	0,7	1,2	0,5	1,9	0,3	0,9
198	Sundhausen	Anzahl	1	4	3	1	-	-
		%	0,6	2,3	1,7	0,6	-	-
199	Tottleben	Anzahl	2	5	-	6	1	-
		%	2,3	5,7	-	6,9	1,1	-
200	Unstruttal	Anzahl	20	19	7	9	3	7
		%	1,4	1,3	0,5	0,6	0,2	0,5
201	Urleben	Anzahl	3	1	-	-	-	1
		%	1,6	0,5	-	-	-	0,5
202	Vogtei	Anzahl	19	14	5	10	9	4
		%	1,2	0,9	0,3	0,6	0,6	0,3
203	Weberstedt	Anzahl	3	1	-	4	1	-
		%	1,2	0,4	-	1,6	0,4	-
204	Weinbergen	Anzahl	27	17	5	14	9	6
		%	2,1	1,3	0,4	1,1	0,7	0,5
<b>Kyffhäuserkreis</b>								
205	Abtsbessingen	Anzahl	1	3	1	3	1	-
		%	0,4	1,3	0,4	1,3	0,4	-
206	Artern/Unstrut, Stadt	Anzahl	21	19	4	15	7	-
		%	1,3	1,2	0,3	1,0	0,4	-
207	Bad Frankenhausen/Kyffhäuser, Stadt	Anzahl	48	37	8	16	9	6
		%	1,6	1,2	0,3	0,5	0,3	0,2
208	Bellstedt	Anzahl	-	1	2	1	1	-
		%	-	1,1	2,2	1,1	1,1	-
209	Borxleben	Anzahl	-	3	1	1	-	-
		%	-	2,6	0,9	0,9	-	-
210	Bretleben	Anzahl	1	-	-	3	-	-
		%	0,5	-	-	1,6	-	-
211	Clingen, Stadt	Anzahl	11	1	3	-	-	-
		%	2,8	0,3	0,8	-	-	-
212	Donndorf	Anzahl	5	3	1	6	2	1
		%	1,6	0,9	0,3	1,9	0,6	0,3
213	Ebeleben, Stadt	Anzahl	16	15	3	6	5	2
		%	1,6	1,5	0,3	0,6	0,5	0,2
214	Etzleben	Anzahl	2	-	2	3	2	-
		%	1,4	-	1,4	2,1	1,4	-
215	Freienbessingen	Anzahl	1	-	-	3	1	-
		%	0,9	-	-	2,6	0,9	-
216	Gehofen	Anzahl	6	6	-	3	2	-
		%	1,8	1,8	-	0,9	0,6	-
217	Gorsleben	Anzahl	2	6	2	1	1	-
		%	0,9	2,6	0,9	0,4	0,4	-
218	Greußen, Stadt	Anzahl	10	15	4	6	1	-
		%	1,0	1,5	0,4	0,6	0,1	-
219	Großenehrich, Stadt	Anzahl	11	10	4	5	2	3
		%	1,0	0,9	0,4	0,5	0,2	0,3
220	Hauteroda	Anzahl	8	2	5	3	2	-
		%	3,4	0,9	2,1	1,3	0,9	-
221	Helbedündorf	Anzahl	10	12	5	7	6	2
		%	0,9	1,1	0,4	0,6	0,5	0,2
222	Heldrungen, Stadt	Anzahl	3	6	3	3	6	-
		%	0,4	0,9	0,4	0,4	0,9	-
223	Hemleben	Anzahl	2	1	1	-	-	1
		%	2,0	1,0	1,0	-	-	1,0
224	Heygendorf	Anzahl	4	1	3	2	2	1
		%	1,6	0,4	1,2	0,8	0,8	0,4

entfielen auf									Lfd. Nr.
AUF	MLPD	DKP	PBC	CM	BP	PRO NRW	PSG	BüSo	
-	-	-	-	-	-	-	-	-	193
-	-	-	-	-	-	-	-	-	194
3	1	-	-	1	1	-	-	-	195
0,3	0,1	-	-	0,1	0,1	-	-	-	196
4	1	1	-	1	-	1	-	-	197
0,3	0,1	0,1	-	0,1	-	0,1	-	-	198
1	1	4	-	1	-	1	-	1	199
0,2	0,2	0,7	-	0,2	-	0,2	-	0,2	200
7	-	-	1	2	1	-	1	1	201
0,3	-	-	0,0	0,1	0,0	-	0,0	0,0	202
-	-	-	-	-	-	-	-	-	203
-	-	-	-	-	-	-	-	-	204
-	-	-	-	-	-	-	-	-	205
-	-	1	-	-	1	1	-	1	206
-	-	0,1	-	-	0,1	0,1	-	0,1	207
-	-	-	-	-	-	-	4	-	208
-	-	-	-	-	-	-	2,1	-	209
1	2	2	-	-	-	-	1	-	210
0,1	0,1	0,1	-	-	-	-	0,1	-	211
-	-	-	-	-	-	-	-	-	212
-	-	-	-	-	-	-	-	-	213
1	1	1	-	1	1	1	-	-	214
0,1	0,1	0,1	-	0,1	0,1	0,1	-	-	215
-	-	-	-	-	-	-	-	-	216
-	-	-	-	-	-	-	-	-	217
-	-	-	-	-	-	-	-	-	218
2	24	1	1	-	1	1	-	-	219
0,1	1,5	0,1	0,1	-	0,1	0,1	-	-	220
4	5	5	-	4	2	3	1	-	221
0,1	0,2	0,2	-	0,1	0,1	0,1	0,0	-	222
-	-	-	-	-	-	-	-	1	223
-	-	-	-	-	-	-	-	1,1	224
-	-	-	-	-	-	-	-	-	225
-	-	-	-	-	-	-	-	-	226
-	-	-	-	-	-	-	-	-	227
-	-	-	-	-	-	-	-	-	228
-	-	-	-	-	-	-	-	-	229
-	-	-	-	-	-	-	-	-	230
-	-	-	-	-	-	-	-	-	231
-	-	-	-	-	-	-	-	-	232
-	1	1	-	1	-	-	-	-	233
-	0,3	0,3	-	0,3	-	-	-	-	234
2	3	-	3	1	-	-	3	-	235
0,2	0,3	-	0,3	0,1	-	-	0,3	-	236
-	1	-	-	-	-	-	-	-	237
-	0,7	-	-	-	-	-	-	-	238
-	-	-	-	1	-	-	-	-	239
-	-	-	-	0,9	-	-	-	-	240
-	-	-	-	1	-	-	-	-	241
-	-	-	-	0,3	-	-	-	-	242
-	-	-	-	-	-	-	-	-	243
-	-	-	-	-	-	-	-	-	244
2	1	-	-	-	-	1	-	1	245
0,2	0,1	-	-	-	-	0,1	-	0,1	246
1	5	-	1	-	2	-	1	1	247
0,1	0,5	-	0,1	-	0,2	-	0,1	0,1	248
-	-	-	-	-	-	-	-	-	249
-	-	-	-	-	-	-	-	-	250
3	2	-	-	-	-	2	-	-	251
0,3	0,2	-	-	-	-	0,2	-	-	252
-	2	-	-	1	-	1	-	-	253
-	0,3	-	-	0,1	-	0,1	-	-	254
-	-	-	-	-	-	-	-	-	255
-	-	-	-	-	-	-	-	-	256
-	-	1	1	-	-	-	-	-	257
-	-	0,4	0,4	-	-	-	-	-	258

## 4. Ergebnisse nach Gemeinden

Lfd. Nr.	Gemeinde	Einheit	Wahl- berechtigte	Wähler Wahl- beteiligung	Stimmen	
					ungültige	gültige
225	Holzsußra	Anzahl	241	161	2	159
		%	x	66,8	1,2	98,8
226	Ichstedt	Anzahl	535	229	7	222
		%	x	42,8	3,1	96,9
227	Kalbsrieth	Anzahl	579	321	17	304
		%	x	55,4	5,3	94,7
228	Kyffhäuserland	Anzahl	3 533	1 620	81	1 539
		%	x	45,9	5,0	95,0
229	Mönchpfffel-Nikolausrieth	Anzahl	301	176	1	175
		%	x	58,5	0,6	99,4
230	Nausitz	Anzahl	147	94	6	88
		%	x	63,9	6,4	93,6
231	Niederbösa	Anzahl	114	89	5	84
		%	x	78,1	5,6	94,4
232	Oberbösa	Anzahl	329	222	6	216
		%	x	67,5	2,7	97,3
233	Oberheldrungen	Anzahl	702	408	30	378
		%	x	58,1	7,4	92,6
234	Oldisleben	Anzahl	1 835	781	25	756
		%	x	42,6	3,2	96,8
235	Reinsdorf	Anzahl	652	274	7	267
		%	x	42,0	2,6	97,4
236	Ringleben (KYF)	Anzahl	750	463	28	435
		%	x	61,7	6,0	94,0
237	Rockstedt	Anzahl	197	129	1	128
		%	x	65,5	0,8	99,2
238	Roßleben	Anzahl	4 500	1 808	79	1 729
		%	x	40,2	4,4	95,6
239	Sondershausen, Stadt	Anzahl	19 174	9 671	274	9 397
		%	x	50,4	2,8	97,2
240	Thüringenhausen	Anzahl	96	48	1	47
		%	x	50,0	2,1	97,9
241	Topfstedt	Anzahl	493	246	8	238
		%	x	49,9	3,3	96,7
242	Trebra	Anzahl	259	162	4	158
		%	x	62,5	2,5	97,5
243	Voigtstedt	Anzahl	753	330	9	321
		%	x	43,8	2,7	97,3
244	Wasserthaleben	Anzahl	339	152	12	140
		%	x	44,8	7,9	92,1
245	Westgreußen	Anzahl	332	187	12	175
		%	x	56,3	6,4	93,6
246	Wiehe, Stadt	Anzahl	1 629	684	32	652
		%	x	42,0	4,7	95,3
247	Wolferschwenda	Anzahl	110	65	1	64
		%	x	59,1	1,5	98,5
<b>Schmalkalden-Meiningen</b>						
248	Altersbach	Anzahl	431	200	17	183
		%	x	46,4	8,5	91,5
249	Aschenhausen	Anzahl	141	86	4	82
		%	x	61,0	4,7	95,3
250	Belrieth	Anzahl	309	166	8	158
		%	x	53,7	4,8	95,2
251	Benshausen	Anzahl	2 050	1 098	43	1 055
		%	x	53,6	3,9	96,1
252	Bermbach	Anzahl	467	242	13	229
		%	x	51,8	5,4	94,6
253	Birx	Anzahl	150	89	4	85
		%	x	59,3	4,5	95,5
254	Breitungen/Werra	Anzahl	4 128	1 685	60	1 625
		%	x	40,8	3,6	96,4
255	Brotterode-Trusetal, Stadt	Anzahl	5 602	2 764	109	2 655
		%	x	49,3	3,9	96,1
256	Christes	Anzahl	518	300	22	278
		%	x	57,9	7,3	92,7



Von den gültigen Stimmen entfielen auf									Lfd. Nr.
CDU	DIE LINKE	SPD	AfD	GRÜNE	NPD	FDP	FREIE WÄHLER	FAMILIE	
39	39	58	7	2	5	2	-	2	225
24,5	24,5	36,5	4,4	1,3	3,1	1,3	-	1,3	
72	67	38	2	4	16	3	-	3	226
32,4	30,2	17,1	0,9	1,8	7,2	1,4	-	1,4	
87	78	81	8	5	12	5	-	6	227
28,6	25,7	26,6	2,6	1,6	3,9	1,6	-	2,0	
513	362	273	83	21	108	52	32	31	228
33,3	23,5	17,7	5,4	1,4	7,0	3,4	2,1	2,0	
67	36	38	14	4	6	2	-	2	229
38,3	20,6	21,7	8,0	2,3	3,4	1,1	-	1,1	
21	27	16	5	2	10	1	2	-	230
23,9	30,7	18,2	5,7	2,3	11,4	1,1	2,3	-	
25	18	10	16	4	6	1	-	-	231
29,8	21,4	11,9	19,0	4,8	7,1	1,2	-	-	
80	41	30	9	8	17	4	3	5	232
37,0	19,0	13,9	4,2	3,7	7,9	1,9	1,4	2,3	
123	84	79	23	13	16	11	5	6	233
32,5	22,2	20,9	6,1	3,4	4,2	2,9	1,3	1,6	
296	168	157	23	19	44	11	3	6	234
39,2	22,2	20,8	3,0	2,5	5,8	1,5	0,4	0,8	
95	66	53	21	5	10	4	3	5	235
35,6	24,7	19,9	7,9	1,9	3,7	1,5	1,1	1,9	
150	92	90	21	9	38	3	-	12	236
34,5	21,1	20,7	4,8	2,1	8,7	0,7	-	2,8	
53	18	33	5	1	6	2	1	2	237
41,4	14,1	25,8	3,9	0,8	4,7	1,6	0,8	1,6	
460	416	464	83	43	86	20	24	36	238
26,6	24,1	26,8	4,8	2,5	5,0	1,2	1,4	2,1	
2 756	2 467	1 996	429	326	463	169	108	169	239
29,3	26,3	21,2	4,6	3,5	4,9	1,8	1,1	1,8	
20	6	9	2	-	6	-	1	-	240
42,6	12,8	19,1	4,3	-	12,8	-	2,1	-	
98	54	42	15	2	5	3	1	7	241
41,2	22,7	17,6	6,3	0,8	2,1	1,3	0,4	2,9	
32	37	35	20	2	7	4	1	8	242
20,3	23,4	22,2	12,7	1,3	4,4	2,5	0,6	5,1	
107	99	45	14	6	15	3	-	11	243
33,3	30,8	14,0	4,4	1,9	4,7	0,9	-	3,4	
38	34	26	2	4	18	3	-	7	244
27,1	24,3	18,6	1,4	2,9	12,9	2,1	-	5,0	
65	43	29	3	7	9	6	3	-	245
37,1	24,6	16,6	1,7	4,0	5,1	3,4	1,7	-	
239	133	120	28	30	30	10	6	13	246
36,7	20,4	18,4	4,3	4,6	4,6	1,5	0,9	2,0	
23	13	7	-	6	5	2	-	4	247
35,9	20,3	10,9	-	9,4	7,8	3,1	-	6,3	
66	40	48	10	2	2	1	4	4	248
36,1	21,9	26,2	5,5	1,1	1,1	0,5	2,2	2,2	
36	18	19	-	1	2	1	1	2	249
43,9	22,0	23,2	-	1,2	2,4	1,2	1,2	2,4	
79	23	28	13	6	1	-	1	3	250
50,0	14,6	17,7	8,2	3,8	0,6	-	0,6	1,9	
308	272	194	67	40	33	26	30	20	251
29,2	25,8	18,4	6,4	3,8	3,1	2,5	2,8	1,9	
69	48	42	21	10	10	3	5	5	252
30,1	21,0	18,3	9,2	4,4	4,4	1,3	2,2	2,2	
31	29	9	2	2	1	6	-	1	253
36,5	34,1	10,6	2,4	2,4	1,2	7,1	-	1,2	
516	366	384	94	51	46	25	27	43	254
31,8	22,5	23,6	5,8	3,1	2,8	1,5	1,7	2,6	
884	464	514	231	68	126	46	105	52	255
33,3	17,5	19,4	8,7	2,6	4,7	1,7	4,0	2,0	
123	40	43	16	5	23	7	7	7	256
44,2	14,4	15,5	5,8	1,8	8,3	2,5	2,5	2,5	

## 4. Ergebnisse nach Gemeinden

Lfd. Nr.	Gemeinde	Einheit	Von den gültigen Stimmen					
			Tierschutzpartei	PIRATEN	Die PARTEI	REP	Volksabstimmung	ÖDP
225	Holzsußra	Anzahl	1	-	-	2	-	-
		%	0,6	-	-	1,3	-	-
226	Ichstedt	Anzahl	6	4	3	2	2	-
		%	2,7	1,8	1,4	0,9	0,9	-
227	Kalbsrieth	Anzahl	4	9	1	3	3	-
		%	1,3	3,0	0,3	1,0	1,0	-
228	Kyffhäuserland	Anzahl	18	22	5	5	4	2
		%	1,2	1,4	0,3	0,3	0,3	0,1
229	Mönchpfffel-Nikolausrieth	Anzahl	2	1	-	2	-	-
		%	1,1	0,6	-	1,1	-	-
230	Nausitz	Anzahl	-	2	1	-	-	-
		%	-	2,3	1,1	-	-	-
231	Niederbösa	Anzahl	2	1	-	1	-	-
		%	2,4	1,2	-	1,2	-	-
232	Oberbösa	Anzahl	7	2	-	7	1	-
		%	3,2	0,9	-	3,2	0,5	-
233	Oberheldrungen	Anzahl	8	4	-	-	1	1
		%	2,1	1,1	-	-	0,3	0,3
234	Oldisleben	Anzahl	9	10	1	1	3	-
		%	1,2	1,3	0,1	0,1	0,4	-
235	Reinsdorf	Anzahl	3	1	-	1	-	-
		%	1,1	0,4	-	0,4	-	-
236	Ringleben (KYF)	Anzahl	4	4	-	7	3	-
		%	0,9	0,9	-	1,6	0,7	-
237	Rockstedt	Anzahl	1	1	1	2	-	-
		%	0,8	0,8	0,8	1,6	-	-
238	Roßleben	Anzahl	26	23	12	9	12	2
		%	1,5	1,3	0,7	0,5	0,7	0,1
239	Sondershausen, Stadt	Anzahl	152	101	52	48	66	12
		%	1,6	1,1	0,6	0,5	0,7	0,1
240	Thüringenhausen	Anzahl	-	1	-	1	1	-
		%	-	2,1	-	2,1	2,1	-
241	Topfstedt	Anzahl	2	1	1	3	3	-
		%	0,8	0,4	0,4	1,3	1,3	-
242	Trebra	Anzahl	4	2	1	3	1	-
		%	2,5	1,3	0,6	1,9	0,6	-
243	Voigtstedt	Anzahl	6	3	2	3	1	2
		%	1,9	0,9	0,6	0,9	0,3	0,6
244	Wasserthaleben	Anzahl	3	1	-	2	-	-
		%	2,1	0,7	-	1,4	-	-
245	Westgreußen	Anzahl	4	4	1	-	-	-
		%	2,3	2,3	0,6	-	-	-
246	Wiehe, Stadt	Anzahl	13	10	5	3	2	2
		%	2,0	1,5	0,8	0,5	0,3	0,3
247	Wolferschwenda	Anzahl	-	1	1	-	1	-
		%	-	1,6	1,6	-	1,6	-
<b>Schmalkalden-Meiningen</b>								
248	Altersbach	Anzahl	4	-	-	1	1	-
		%	2,2	-	-	0,5	0,5	-
249	Aschenhausen	Anzahl	-	-	-	1	1	-
		%	-	-	-	1,2	1,2	-
250	Belrieth	Anzahl	1	1	-	1	1	-
		%	0,6	0,6	-	0,6	0,6	-
251	Benshausen	Anzahl	22	17	4	8	5	4
		%	2,1	1,6	0,4	0,8	0,5	0,4
252	Bermbach	Anzahl	2	3	4	3	-	1
		%	0,9	1,3	1,7	1,3	-	0,4
253	Birx	Anzahl	1	1	-	-	1	-
		%	1,2	1,2	-	-	1,2	-
254	Breitungen/Werra	Anzahl	21	22	9	9	4	2
		%	1,3	1,4	0,6	0,6	0,2	0,1
255	Brotterode-Trusetal, Stadt	Anzahl	40	31	19	29	11	8
		%	1,5	1,2	0,7	1,1	0,4	0,3
256	Christes	Anzahl	1	2	1	1	1	-
		%	0,4	0,7	0,4	0,4	0,4	-

entfielen auf									Lfd. Nr.
AUF	MLPD	DKP	PBC	CM	BP	PRO NRW	PSG	BüSo	
-	-	2	-	-	-	-	-	-	225
-	-	1,3	-	-	-	-	-	-	226
-	-	-	-	-	-	-	-	-	227
1	-	1	-	-	-	-	-	-	228
0,3	-	0,3	-	-	-	-	-	-	229
1	1	-	1	1	-	2	-	2	230
0,1	0,1	-	0,1	0,1	-	0,1	-	0,1	231
1	-	-	-	-	-	-	-	-	232
0,6	-	-	-	-	-	-	-	-	233
-	1	-	-	-	-	-	-	-	234
-	1,1	-	-	-	-	-	-	-	235
-	-	-	-	-	-	-	-	-	236
-	-	-	1	-	-	-	-	1	237
-	-	-	0,5	-	-	-	-	0,5	238
-	-	1	1	-	1	1	-	-	239
-	-	0,3	0,3	-	0,3	0,3	-	-	240
1	-	2	1	-	-	-	-	1	241
0,1	-	0,3	0,1	-	-	-	-	0,1	242
-	-	-	-	-	-	-	-	-	243
-	-	-	-	-	-	1	1	-	244
-	-	-	-	-	-	0,2	0,2	-	245
1	-	-	1	-	-	-	-	-	246
0,8	-	-	0,8	-	-	-	-	-	247
4	2	1	1	2	2	-	1	-	248
0,2	0,1	0,1	0,1	0,1	0,1	-	0,1	-	249
22	12	11	10	5	7	4	6	6	250
0,2	0,1	0,1	0,1	0,1	0,1	0,0	0,1	0,1	251
-	-	-	-	-	-	-	-	-	252
-	1	-	-	-	-	-	-	-	253
-	0,4	-	-	-	-	-	-	-	254
-	-	1	-	-	-	-	-	-	255
-	-	0,6	-	-	-	-	-	-	256
-	1	2	-	1	-	-	-	-	257
-	0,3	0,6	-	0,3	-	-	-	-	258
-	-	2	-	-	-	-	-	-	259
-	-	1,4	-	-	-	-	-	-	260
-	1	-	-	-	-	-	-	-	261
-	0,6	-	-	-	-	-	-	-	262
3	3	1	1	-	-	-	-	-	263
0,5	0,5	0,2	0,2	-	-	-	-	-	264
1	-	-	-	-	-	-	-	-	265
1,6	-	-	-	-	-	-	-	-	266
-	-	-	-	-	-	-	-	-	267
-	-	-	-	-	-	-	-	-	268
-	-	-	-	-	-	-	-	-	269
-	-	-	-	-	-	-	-	-	270
-	-	-	-	-	-	-	-	-	271
-	-	3	-	-	2	-	-	-	272
-	-	0,3	-	-	0,2	-	-	-	273
1	-	2	-	-	-	-	-	-	274
0,4	-	0,9	-	-	-	-	-	-	275
1	-	-	-	-	-	-	-	-	276
1,2	-	-	-	-	-	-	-	-	277
-	1	-	4	1	-	-	-	-	278
-	0,1	-	0,2	0,1	-	-	-	-	279
13	1	5	1	2	1	3	-	1	280
0,5	0,0	0,2	0,0	0,1	0,0	0,1	-	0,0	281
-	-	-	-	-	-	1	-	-	282
-	-	-	-	-	-	0,4	-	-	283

## 4. Ergebnisse nach Gemeinden

Lfd. Nr.	Gemeinde	Einheit	Wahl- berechtigte	Wähler Wahl- beteiligung	Stimmen	
					ungültige	gültige
257	Dillstädt	Anzahl	704	311	16	295
		%	x	44,2	5,1	94,9
258	Einhausen	Anzahl	392	250	10	240
		%	x	63,8	4,0	96,0
259	Ellingshausen	Anzahl	221	165	11	154
		%	x	74,7	6,7	93,3
260	Erbenhausen	Anzahl	471	283	6	277
		%	x	60,1	2,1	97,9
261	Fambach	Anzahl	1 840	809	31	778
		%	x	44,0	3,8	96,2
262	Floh-Seligenthal	Anzahl	5 357	2 962	121	2 841
		%	x	55,3	4,1	95,9
263	Frankenheim/Rhön	Anzahl	946	332	8	324
		%	x	35,1	2,4	97,6
264	Friedelshausen	Anzahl	260	111	3	108
		%	x	42,7	2,7	97,3
265	Grabfeld	Anzahl	4 640	2 593	102	2 491
		%	x	55,9	3,9	96,1
266	Henneberg	Anzahl	516	271	9	262
		%	x	52,5	3,3	96,7
267	Hümpfershausen	Anzahl	364	182	6	176
		%	x	50,0	3,3	96,7
268	Kaltensundheim	Anzahl	714	332	10	322
		%	x	46,5	3,0	97,0
269	Kaltenwestheim	Anzahl	832	358	10	348
		%	x	43,0	2,8	97,2
270	Kühndorf	Anzahl	850	400	8	392
		%	x	47,1	2,0	98,0
271	Leutersdorf	Anzahl	219	136	7	129
		%	x	62,1	5,1	94,9
272	Mehmels	Anzahl	295	182	8	174
		%	x	61,7	4,4	95,6
273	Meiningen, Stadt	Anzahl	17 767	7 890	181	7 709
		%	x	44,4	2,3	97,7
274	Melpers	Anzahl	83	54	6	48
		%	x	65,1	11,1	88,9
275	Metzels	Anzahl	567	310	17	293
		%	x	54,7	5,5	94,5
276	Neubrunn	Anzahl	495	276	9	267
		%	x	55,8	3,3	96,7
277	Oberhof, Stadt	Anzahl	1 315	727	32	695
		%	x	55,3	4,4	95,6
278	Oberkatz	Anzahl	229	169	4	165
		%	x	73,8	2,4	97,6
279	Obermaßfeld-Grimmenthal	Anzahl	998	418	20	398
		%	x	41,9	4,8	95,2
280	Oberschönau, Kurort	Anzahl	686	366	13	353
		%	x	53,4	3,6	96,4
281	Oberweid	Anzahl	440	263	9	254
		%	x	59,8	3,4	96,6
282	Oepfershausen	Anzahl	416	189	3	186
		%	x	45,4	1,6	98,4
283	Rhönblick	Anzahl	2 375	1 657	58	1 599
		%	x	69,8	3,5	96,5
284	Rippershausen	Anzahl	757	372	12	360
		%	x	49,1	3,2	96,8
285	Ritschenhausen	Anzahl	289	149	4	145
		%	x	51,6	2,7	97,3
286	Rohr	Anzahl	838	433	7	426
		%	x	51,7	1,6	98,4
287	Rosa	Anzahl	639	275	9	266
		%	x	43,0	3,3	96,7
288	Roßdorf	Anzahl	561	296	8	288
		%	x	52,8	2,7	97,3
289	Rotterode	Anzahl	654	361	10	351
		%	x	55,2	2,8	97,2

Von den gültigen Stimmen entfielen auf									Lfd. Nr.
CDU	DIE LINKE	SPD	AfD	GRÜNE	NPD	FDP	FREIE WÄHLER	FAMILIE	
101	56	43	36	13	21	1	4	6	257
34,2	19,0	14,6	12,2	4,4	7,1	0,3	1,4	2,0	
70	52	60	11	15	2	5	6	6	258
29,2	21,7	25,0	4,6	6,3	0,8	2,1	2,5	2,5	
74	19	28	4	10	10	-	-	5	259
48,1	12,3	18,2	2,6	6,5	6,5	-	-	3,2	
135	43	43	13	8	4	-	8	8	260
48,7	15,5	15,5	4,7	2,9	1,4	-	2,9	2,9	
300	140	162	46	26	25	11	20	13	261
38,6	18,0	20,8	5,9	3,3	3,2	1,4	2,6	1,7	
1 192	434	501	186	82	75	178	34	41	262
42,0	15,3	17,6	6,5	2,9	2,6	6,3	1,2	1,4	
98	100	51	23	3	13	7	6	13	263
30,2	30,9	15,7	7,1	0,9	4,0	2,2	1,9	4,0	
30	21	26	5	10	2	6	3	1	264
27,8	19,4	24,1	4,6	9,3	1,9	5,6	2,8	0,9	
1 087	383	438	123	82	66	28	75	78	265
43,6	15,4	17,6	4,9	3,3	2,6	1,1	3,0	3,1	
87	56	56	8	14	8	8	3	7	266
33,2	21,4	21,4	3,1	5,3	3,1	3,1	1,1	2,7	
71	33	38	7	3	7	3	3	2	267
40,3	18,8	21,6	4,0	1,7	4,0	1,7	1,7	1,1	
157	39	58	12	9	1	15	8	8	268
48,8	12,1	18,0	3,7	2,8	0,3	4,7	2,5	2,5	
130	66	73	14	9	16	10	11	7	269
37,4	19,0	21,0	4,0	2,6	4,6	2,9	3,2	2,0	
140	92	69	32	10	14	5	3	9	270
35,7	23,5	17,6	8,2	2,6	3,6	1,3	0,8	2,3	
72	20	13	6	-	2	2	2	4	271
55,8	15,5	10,1	4,7	-	1,6	1,6	1,6	3,1	
69	33	38	16	4	4	2	1	1	272
39,7	19,0	21,8	9,2	2,3	2,3	1,1	0,6	0,6	
2 116	1 785	1 754	560	430	264	121	98	153	273
27,4	23,2	22,8	7,3	5,6	3,4	1,6	1,3	2,0	
21	9	10	-	-	1	1	2	1	274
43,8	18,8	20,8	-	-	2,1	2,1	4,2	2,1	
100	62	46	22	17	12	10	5	8	275
34,1	21,2	15,7	7,5	5,8	4,1	3,4	1,7	2,7	
94	61	45	17	16	5	2	6	10	276
35,2	22,8	16,9	6,4	6,0	1,9	0,7	2,2	3,7	
221	157	115	48	25	28	9	36	14	277
31,8	22,6	16,5	6,9	3,6	4,0	1,3	5,2	2,0	
45	36	51	1	4	7	2	-	9	278
27,3	21,8	30,9	0,6	2,4	4,2	1,2	-	5,5	
136	81	66	29	19	16	2	11	15	279
34,2	20,4	16,6	7,3	4,8	4,0	0,5	2,8	3,8	
145	62	82	15	6	9	4	12	9	280
41,1	17,6	23,2	4,2	1,7	2,5	1,1	3,4	2,5	
98	63	49	9	5	9	5	1	4	281
38,6	24,8	19,3	3,5	2,0	3,5	2,0	0,4	1,6	
71	30	33	-	2	6	19	2	9	282
38,2	16,1	17,7	-	1,1	3,2	10,2	1,1	4,8	
533	308	344	74	59	50	26	49	71	283
33,3	19,3	21,5	4,6	3,7	3,1	1,6	3,1	4,4	
149	60	61	34	13	15	-	7	7	284
41,4	16,7	16,9	9,4	3,6	4,2	-	1,9	1,9	
62	17	25	9	6	3	2	3	5	285
42,8	11,7	17,2	6,2	4,1	2,1	1,4	2,1	3,4	
161	87	57	20	21	13	5	23	16	286
37,8	20,4	13,4	4,7	4,9	3,1	1,2	5,4	3,8	
103	48	46	21	2	16	4	3	10	287
38,7	18,0	17,3	7,9	0,8	6,0	1,5	1,1	3,8	
105	66	61	11	10	17	3	6	1	288
36,5	22,9	21,2	3,8	3,5	5,9	1,0	2,1	0,3	
146	64	62	11	10	7	2	24	8	289
41,6	18,2	17,7	3,1	2,8	2,0	0,6	6,8	2,3	

## 4. Ergebnisse nach Gemeinden

Lfd. Nr.	Gemeinde	Einheit	Von den gültigen Stimmen					
			Tierschutz- partei	PIRATEN	Die PARTEI	REP	Volksab- stimmung	ÖDP
257	Dillstädt	Anzahl	4	2	-	5	2	-
		%	1,4	0,7	-	1,7	0,7	-
258	Einhausen	Anzahl	4	2	1	1	-	1
		%	1,7	0,8	0,4	0,4	-	0,4
259	Ellingshausen	Anzahl	2	-	-	1	1	-
		%	1,3	-	-	0,6	0,6	-
260	Erbenhausen	Anzahl	2	4	2	2	-	-
		%	0,7	1,4	0,7	0,7	-	-
261	Fambach	Anzahl	8	2	4	11	2	2
		%	1,0	0,3	0,5	1,4	0,3	0,3
262	Floh-Seligenthal	Anzahl	37	22	12	10	11	1
		%	1,3	0,8	0,4	0,4	0,4	0,0
263	Frankenheim/Rhön	Anzahl	2	3	3	2	-	-
		%	0,6	0,9	0,9	0,6	-	-
264	Friedelshausen	Anzahl	-	2	-	-	1	-
		%	-	1,9	-	-	0,9	-
265	Grabfeld	Anzahl	32	33	7	22	9	9
		%	1,3	1,3	0,3	0,9	0,4	0,4
266	Henneberg	Anzahl	7	1	-	-	1	-
		%	2,7	0,4	-	-	0,4	-
267	Hümpfershausen	Anzahl	4	1	-	2	2	-
		%	2,3	0,6	-	1,1	1,1	-
268	Kaltensundheim	Anzahl	3	4	3	2	2	-
		%	0,9	1,2	0,9	0,6	0,6	-
269	Kaltenwestheim	Anzahl	2	-	2	3	2	-
		%	0,6	-	0,6	0,9	0,6	-
270	Kühndorf	Anzahl	6	1	-	3	3	2
		%	1,5	0,3	-	0,8	0,8	0,5
271	Leutersdorf	Anzahl	3	1	-	2	2	-
		%	2,3	0,8	-	1,6	1,6	-
272	Mehmels	Anzahl	3	-	1	1	-	-
		%	1,7	-	0,6	0,6	-	-
273	Meiningen, Stadt	Anzahl	113	81	39	47	52	22
		%	1,5	1,1	0,5	0,6	0,7	0,3
274	Melpers	Anzahl	-	2	-	-	-	-
		%	-	4,2	-	-	-	-
275	Metzels	Anzahl	1	4	-	3	-	-
		%	0,3	1,4	-	1,0	-	-
276	Neubrunn	Anzahl	1	4	-	-	3	1
		%	0,4	1,5	-	-	1,1	0,4
277	Oberhof, Stadt	Anzahl	14	11	5	1	1	2
		%	2,0	1,6	0,7	0,1	0,1	0,3
278	Oberkatz	Anzahl	1	2	-	3	2	1
		%	0,6	1,2	-	1,8	1,2	0,6
279	Obermaßfeld-Grimmenthal	Anzahl	7	6	1	5	1	-
		%	1,8	1,5	0,3	1,3	0,3	-
280	Oberschönau, Kurort	Anzahl	2	2	-	1	2	-
		%	0,6	0,6	-	0,3	0,6	-
281	Oberweid	Anzahl	2	3	1	3	-	-
		%	0,8	1,2	0,4	1,2	-	-
282	Oepfershausen	Anzahl	-	1	-	4	2	-
		%	-	0,5	-	2,2	1,1	-
283	Rhönblick	Anzahl	25	19	7	14	9	2
		%	1,6	1,2	0,4	0,9	0,6	0,1
284	Rippershausen	Anzahl	5	2	2	-	1	-
		%	1,4	0,6	0,6	-	0,3	-
285	Ritschenhausen	Anzahl	1	6	1	3	-	-
		%	0,7	4,1	0,7	2,1	-	-
286	Rohr	Anzahl	7	9	2	-	1	1
		%	1,6	2,1	0,5	-	0,2	0,2
287	Rosa	Anzahl	3	1	2	1	2	1
		%	1,1	0,4	0,8	0,4	0,8	0,4
288	Roßdorf	Anzahl	2	1	-	2	2	-
		%	0,7	0,3	-	0,7	0,7	-
289	Rotterode	Anzahl	5	6	3	2	1	-
		%	1,4	1,7	0,9	0,6	0,3	-

entfielen auf									Lfd. Nr.
AUF	MLPD	DKP	PBC	CM	BP	PRO NRW	PSG	BüSo	
-	-	-	-	-	-	-	-	1	257
-	-	-	-	-	-	-	-	0,3	
1	1	-	2	-	-	-	-	-	258
0,4	0,4	-	0,8	-	-	-	-	-	
-	-	-	-	-	-	-	-	-	259
-	-	-	-	-	-	-	-	-	
1	-	-	1	1	1	1	-	-	260
0,4	-	-	0,4	0,4	0,4	0,4	-	-	
3	-	-	1	-	1	1	-	-	261
0,4	-	-	0,1	-	0,1	0,1	-	-	
4	2	-	11	4	3	-	1	-	262
0,1	0,1	-	0,4	0,1	0,1	-	0,0	-	
-	-	-	-	-	-	-	-	-	263
-	-	-	-	-	-	-	-	-	
-	-	1	-	-	-	-	-	-	264
-	-	0,9	-	-	-	-	-	-	
4	3	2	1	3	3	3	-	-	265
0,2	0,1	0,1	0,0	0,1	0,1	0,1	-	-	
3	1	-	2	-	-	-	-	-	266
1,1	0,4	-	0,8	-	-	-	-	-	
-	-	-	-	-	-	-	-	-	267
-	-	-	-	-	-	-	-	-	
-	-	-	-	-	-	1	-	-	268
-	-	-	-	-	-	0,3	-	-	
-	2	-	-	-	1	-	-	-	269
-	0,6	-	-	-	0,3	-	-	-	
-	1	-	1	-	1	-	-	-	270
-	0,3	-	0,3	-	0,3	-	-	-	
-	-	-	-	-	-	-	-	-	271
-	-	-	-	-	-	-	-	-	
-	1	-	-	-	-	-	-	-	272
-	0,6	-	-	-	-	-	-	-	
16	12	12	12	5	8	7	-	2	273
0,2	0,2	0,2	0,2	0,1	0,1	0,1	-	0,0	
-	-	-	-	-	1	-	-	-	274
-	-	-	-	-	2,1	-	-	-	
-	-	-	-	1	-	1	1	-	275
-	-	-	-	0,3	-	0,3	0,3	-	
-	-	-	-	-	1	-	-	1	276
-	-	-	-	-	0,4	-	-	0,4	
2	1	3	-	-	1	1	-	-	277
0,3	0,1	0,4	-	-	0,1	0,1	-	-	
-	-	-	-	-	1	-	-	-	278
-	-	-	-	-	0,6	-	-	-	
-	1	1	-	-	1	-	-	-	279
-	0,3	0,3	-	-	0,3	-	-	-	
1	-	1	-	-	-	-	-	-	280
0,3	-	0,3	-	-	-	-	-	-	
1	-	-	-	-	-	-	1	-	281
0,4	-	-	-	-	-	-	0,4	-	
-	-	-	1	-	-	6	-	-	282
-	-	-	0,5	-	-	3,2	-	-	
3	3	-	-	2	-	-	1	-	283
0,2	0,2	-	-	0,1	-	-	0,1	-	
3	-	-	-	-	-	-	-	1	284
0,8	-	-	-	-	-	-	-	0,3	
-	-	-	-	1	1	-	-	-	285
-	-	-	-	0,7	0,7	-	-	-	
1	-	2	-	-	-	-	-	-	286
0,2	-	0,5	-	-	-	-	-	-	
-	2	1	-	-	-	-	-	-	287
-	0,8	0,4	-	-	-	-	-	-	
1	-	-	-	-	-	-	-	-	288
0,3	-	-	-	-	-	-	-	-	
-	-	-	-	-	-	-	-	-	289
-	-	-	-	-	-	-	-	-	

## 4. Ergebnisse nach Gemeinden

Lfd. Nr.	Gemeinde	Einheit	Wahl- berechtigte	Wähler Wahl- beteiligung	Stimmen	
					ungültige	gültige
290	Schmalkalden, Kurort, Stadt	Anzahl	16 474	7 697	172	7 525
		%	x	46,7	2,2	97,8
291	Schwallungen	Anzahl	2 128	1 070	44	1 026
		%	x	50,3	4,1	95,9
292	Schwarza	Anzahl	1 063	434	21	413
		%	x	40,8	4,8	95,2
293	Springstille	Anzahl	508	228	5	223
		%	x	44,9	2,2	97,8
294	Steinbach-Hallenberg, Kurort, Stadt	Anzahl	4 478	2 325	68	2 257
		%	x	51,9	2,9	97,1
295	Stepfershausen	Anzahl	525	322	16	306
		%	x	61,3	5,0	95,0
296	Sülzfeld	Anzahl	703	378	10	368
		%	x	53,8	2,6	97,4
297	Unterkatz	Anzahl	318	141	4	137
		%	x	44,3	2,8	97,2
298	Untermaßfeld	Anzahl	1 046	466	14	452
		%	x	44,6	3,0	97,0
299	Unterschönau	Anzahl	467	276	14	262
		%	x	59,1	5,1	94,9
300	Unterweid	Anzahl	381	197	2	195
		%	x	51,7	1,0	99,0
301	Utendorf	Anzahl	385	220	6	214
		%	x	57,1	2,7	97,3
302	Vachdorf	Anzahl	689	347	6	341
		%	x	50,4	1,7	98,3
303	Viernau	Anzahl	1 712	784	39	745
		%	x	45,8	5,0	95,0
304	Wahns	Anzahl	363	183	4	179
		%	x	50,4	2,2	97,8
305	Wallbach	Anzahl	305	208	13	195
		%	x	68,2	6,3	93,8
306	Walldorf	Anzahl	1 843	913	32	881
		%	x	49,5	3,5	96,5
307	Wasungen, Stadt	Anzahl	2 967	1 145	43	1 102
		%	x	38,6	3,8	96,2
308	Wölfershausen	Anzahl	297	133	-	133
		%	x	44,8	-	100,0
309	Zella-Mehlis, Stadt	Anzahl	9 564	4 784	111	4 673
		%	x	50,0	2,3	97,7
	<b>Gotha</b>					
310	Ballstädt	Anzahl	580	340	3	337
		%	x	58,6	0,9	99,1
311	Bienstädt	Anzahl	576	308	9	299
		%	x	53,5	2,9	97,1
312	Brüheim	Anzahl	407	249	5	244
		%	x	61,2	2,0	98,0
313	Buflieben	Anzahl	856	570	14	556
		%	x	66,6	2,5	97,5
314	Crawinkel	Anzahl	1 222	712	34	678
		%	x	58,3	4,8	95,2
315	Dachwig	Anzahl	1 305	659	26	633
		%	x	50,5	3,9	96,1
316	Döllstädt	Anzahl	953	476	14	462
		%	x	49,9	2,9	97,1
317	Drei Gleichen	Anzahl	4 294	2 314	68	2 246
		%	x	53,9	2,9	97,1
318	Emleben	Anzahl	622	447	12	435
		%	x	71,9	2,7	97,3
319	Eschenbergen	Anzahl	614	388	5	383
		%	x	63,2	1,3	98,7
320	Friedrichroda, Stadt	Anzahl	6 278	2 538	80	2 458
		%	x	40,4	3,2	96,8
321	Friedrichswerth	Anzahl	405	263	9	254
		%	x	64,9	3,4	96,6



Von den gültigen Stimmen entfielen auf									Lfd. Nr.
CDU	DIE LINKE	SPD	AfD	GRÜNE	NPD	FDP	FREIE WÄHLER	FAMILIE	
2 112	1 843	1 606	614	300	191	135	124	129	290
28,1	24,5	21,3	8,2	4,0	2,5	1,8	1,6	1,7	
359	233	181	65	33	37	15	23	22	291
35,0	22,7	17,6	6,3	3,2	3,6	1,5	2,2	2,1	
159	108	67	23	10	16	5	4	3	292
38,5	26,2	16,2	5,6	2,4	3,9	1,2	1,0	0,7	
96	51	37	20	2	1	2	6	4	293
43,0	22,9	16,6	9,0	0,9	0,4	0,9	2,7	1,8	
866	439	384	145	94	48	88	53	40	294
38,4	19,5	17,0	6,4	4,2	2,1	3,9	2,3	1,8	
122	50	70	12	13	8	-	7	11	295
39,9	16,3	22,9	3,9	4,2	2,6	-	2,3	3,6	
120	65	95	18	21	4	3	7	15	296
32,6	17,7	25,8	4,9	5,7	1,1	0,8	1,9	4,1	
73	17	32	3	4	-	1	-	1	297
53,3	12,4	23,4	2,2	2,9	-	0,7	-	0,7	
135	119	79	28	19	21	6	6	20	298
29,9	26,3	17,5	6,2	4,2	4,6	1,3	1,3	4,4	
148	29	35	12	7	4	5	9	3	299
56,5	11,1	13,4	4,6	2,7	1,5	1,9	3,4	1,1	
62	43	46	10	9	5	-	6	10	300
31,8	22,1	23,6	5,1	4,6	2,6	-	3,1	5,1	
69	53	36	10	9	6	7	1	9	301
32,2	24,8	16,8	4,7	4,2	2,8	3,3	0,5	4,2	
105	89	66	28	9	5	4	8	6	302
30,8	26,1	19,4	8,2	2,6	1,5	1,2	2,3	1,8	
285	164	115	64	22	21	13	24	11	303
38,3	22,0	15,4	8,6	3,0	2,8	1,7	3,2	1,5	
71	35	30	8	5	10	6	-	4	304
39,7	19,6	16,8	4,5	2,8	5,6	3,4	-	2,2	
61	45	39	8	6	9	5	9	5	305
31,3	23,1	20,0	4,1	3,1	4,6	2,6	4,6	2,6	
316	187	170	54	37	40	14	7	28	306
35,9	21,2	19,3	6,1	4,2	4,5	1,6	0,8	3,2	
412	260	166	75	37	31	22	27	19	307
37,4	23,6	15,1	6,8	3,4	2,8	2,0	2,5	1,7	
56	25	26	6	3	3	3	3	2	308
42,1	18,8	19,5	4,5	2,3	2,3	2,3	2,3	1,5	
1 293	1 196	818	399	203	118	67	255	94	309
27,7	25,6	17,5	8,5	4,3	2,5	1,4	5,5	2,0	
122	71	50	27	18	13	7	10	7	310
36,2	21,1	14,8	8,0	5,3	3,9	2,1	3,0	2,1	
94	74	44	18	20	13	3	3	7	311
31,4	24,7	14,7	6,0	6,7	4,3	1,0	1,0	2,3	
93	54	27	16	9	15	4	1	2	312
38,1	22,1	11,1	6,6	3,7	6,1	1,6	0,4	0,8	
194	82	96	25	23	45	9	18	21	313
34,9	14,7	17,3	4,5	4,1	8,1	1,6	3,2	3,8	
250	114	147	53	10	45	12	9	12	314
36,9	16,8	21,7	7,8	1,5	6,6	1,8	1,3	1,8	
170	150	119	64	21	26	32	11	10	315
26,9	23,7	18,8	10,1	3,3	4,1	5,1	1,7	1,6	
150	104	72	41	11	27	12	8	10	316
32,5	22,5	15,6	8,9	2,4	5,8	2,6	1,7	2,2	
860	343	367	203	104	98	43	71	58	317
38,3	15,3	16,3	9,0	4,6	4,4	1,9	3,2	2,6	
180	63	77	28	21	27	10	4	6	318
41,4	14,5	17,7	6,4	4,8	6,2	2,3	0,9	1,4	
194	53	51	28	7	11	3	10	9	319
50,7	13,8	13,3	7,3	1,8	2,9	0,8	2,6	2,3	
801	496	427	246	111	81	47	21	45	320
32,6	20,2	17,4	10,0	4,5	3,3	1,9	0,9	1,8	
87	53	60	8	2	4	3	9	10	321
34,3	20,9	23,6	3,1	0,8	1,6	1,2	3,5	3,9	

## 4. Ergebnisse nach Gemeinden

Lfd. Nr.	Gemeinde	Einheit	Von den gültigen Stimmen					
			Tierschutz- partei	PIRATEN	Die PARTEI	REP	Volksab- stimmung	ÖDP
290	Schmalkalden, Kurort, Stadt	Anzahl	130	109	26	43	41	28
		%	1,7	1,4	0,3	0,6	0,5	0,4
291	Schwallungen	Anzahl	13	11	3	18	7	2
		%	1,3	1,1	0,3	1,8	0,7	0,2
292	Schwarza	Anzahl	3	5	3	2	1	-
		%	0,7	1,2	0,7	0,5	0,2	-
293	Springstille	Anzahl	-	1	-	-	2	1
		%	-	0,4	-	-	0,9	0,4
294	Steinbach-Hallenberg, Kurort, Stadt	Anzahl	20	24	8	9	11	5
		%	0,9	1,1	0,4	0,4	0,5	0,2
295	Stepfershausen	Anzahl	3	7	-	2	-	-
		%	1,0	2,3	-	0,7	-	-
296	Sülzfeld	Anzahl	4	5	2	1	-	1
		%	1,1	1,4	0,5	0,3	-	0,3
297	Unterkatz	Anzahl	2	-	-	1	1	2
		%	1,5	-	-	0,7	0,7	1,5
298	Untermaßfeld	Anzahl	3	4	1	4	3	-
		%	0,7	0,9	0,2	0,9	0,7	-
299	Unterschönau	Anzahl	4	3	-	2	1	-
		%	1,5	1,1	-	0,8	0,4	-
300	Unterweid	Anzahl	1	1	-	1	-	-
		%	0,5	0,5	-	0,5	-	-
301	Utendorf	Anzahl	4	2	-	3	1	-
		%	1,9	0,9	-	1,4	0,5	-
302	Vachdorf	Anzahl	3	4	1	5	1	-
		%	0,9	1,2	0,3	1,5	0,3	-
303	Viernau	Anzahl	5	7	3	3	3	2
		%	0,7	0,9	0,4	0,4	0,4	0,3
304	Wahns	Anzahl	2	2	4	-	1	-
		%	1,1	1,1	2,2	-	0,6	-
305	Wallbach	Anzahl	1	-	-	3	4	-
		%	0,5	-	-	1,5	2,1	-
306	Walldorf	Anzahl	13	5	2	4	2	-
		%	1,5	0,6	0,2	0,5	0,2	-
307	Wasungen, Stadt	Anzahl	11	12	7	11	2	-
		%	1,0	1,1	0,6	1,0	0,2	-
308	Wölfershausen	Anzahl	-	-	2	-	3	-
		%	-	-	1,5	-	2,3	-
309	Zella-Mehlis, Stadt	Anzahl	80	45	20	29	16	12
		%	1,7	1,0	0,4	0,6	0,3	0,3
<b>Gotha</b>								
310	Ballstädt	Anzahl	2	7	1	-	1	-
		%	0,6	2,1	0,3	-	0,3	-
311	Bienstädt	Anzahl	5	9	-	2	2	-
		%	1,7	3,0	-	0,7	0,7	-
312	Brüheim	Anzahl	7	5	5	-	-	1
		%	2,9	2,0	2,0	-	-	0,4
313	Bufleben	Anzahl	8	16	4	-	2	3
		%	1,4	2,9	0,7	-	0,4	0,5
314	Crawinkel	Anzahl	10	8	1	3	-	-
		%	1,5	1,2	0,1	0,4	-	-
315	Dachwig	Anzahl	8	6	6	2	4	1
		%	1,3	0,9	0,9	0,3	0,6	0,2
316	Döllstädt	Anzahl	5	5	2	5	5	1
		%	1,1	1,1	0,4	1,1	1,1	0,2
317	Drei Gleichen	Anzahl	17	22	15	12	11	5
		%	0,8	1,0	0,7	0,5	0,5	0,2
318	Emleben	Anzahl	4	8	1	2	1	-
		%	0,9	1,8	0,2	0,5	0,2	-
319	Eschenbergen	Anzahl	4	6	1	3	2	-
		%	1,0	1,6	0,3	0,8	0,5	-
320	Friedrichroda, Stadt	Anzahl	46	41	18	15	22	9
		%	1,9	1,7	0,7	0,6	0,9	0,4
321	Friedrichswerth	Anzahl	5	4	2	-	3	-
		%	2,0	1,6	0,8	-	1,2	-

entfielen auf									Lfd. Nr.
AUF	MLPD	DKP	PBC	CM	BP	PRO NRW	PSG	BüSo	
16	2	15	33	12	3	6	5	2	290
0,2	0,0	0,2	0,4	0,2	0,0	0,1	0,1	0,0	
1	-	-	-	1	1	1	-	-	291
0,1	-	-	-	0,1	0,1	0,1	-	-	
1	1	1	1	-	-	-	-	-	292
0,2	0,2	0,2	0,2	-	-	-	-	-	
-	-	-	-	-	-	-	-	-	293
-	-	-	-	-	-	-	-	-	
6	4	2	1	4	-	1	2	3	294
0,3	0,2	0,1	0,0	0,2	-	0,0	0,1	0,1	
-	-	-	-	-	-	1	-	-	295
-	-	-	-	-	-	0,3	-	-	
2	-	1	1	1	1	1	-	-	296
0,5	-	0,3	0,3	0,3	0,3	0,3	-	-	
-	-	-	-	-	-	-	-	-	297
-	-	-	-	-	-	-	-	-	
2	1	1	-	-	-	-	-	-	298
0,4	0,2	0,2	-	-	-	-	-	-	
-	-	-	-	-	-	-	-	-	299
-	-	-	-	-	-	-	-	-	
-	-	-	-	-	1	-	-	-	300
-	-	-	-	-	0,5	-	-	-	
2	-	1	-	-	-	1	-	-	301
0,9	-	0,5	-	-	-	0,5	-	-	
3	2	-	-	-	1	1	-	-	302
0,9	0,6	-	-	-	0,3	0,3	-	-	
1	-	-	1	-	1	-	-	-	303
0,1	-	-	0,1	-	0,1	-	-	-	
-	-	-	1	-	-	-	-	-	304
-	-	-	0,6	-	-	-	-	-	
-	-	-	-	-	-	-	-	-	305
-	-	-	-	-	-	-	-	-	
-	1	-	-	-	-	-	-	1	306
-	0,1	-	-	-	-	-	-	0,1	
3	-	4	-	-	2	1	-	-	307
0,3	-	0,4	-	-	0,2	0,1	-	-	
1	-	-	-	-	-	-	-	-	308
0,8	-	-	-	-	-	-	-	-	
7	5	8	-	-	2	4	1	1	309
0,1	0,1	0,2	-	-	0,0	0,1	0,0	0,0	
-	-	-	-	-	-	-	1	-	310
-	-	-	-	-	-	-	0,3	-	
2	1	-	-	-	-	1	-	1	311
0,7	0,3	-	-	-	-	0,3	-	0,3	
1	1	-	-	2	-	1	-	-	312
0,4	0,4	-	-	0,8	-	0,4	-	-	
1	1	1	3	2	-	2	-	-	313
0,2	0,2	0,2	0,5	0,4	-	0,4	-	-	
-	2	-	-	1	-	-	1	-	314
-	0,3	-	-	0,1	-	-	0,1	-	
-	1	2	-	-	-	-	-	-	315
-	0,2	0,3	-	-	-	-	-	-	
2	-	1	-	-	-	1	-	-	316
0,4	-	0,2	-	-	-	0,2	-	-	
4	6	2	-	1	-	-	3	1	317
0,2	0,3	0,1	-	0,0	-	-	0,1	0,0	
-	1	-	-	-	-	-	1	1	318
-	0,2	-	-	-	-	-	0,2	0,2	
1	-	-	-	-	-	-	-	-	319
0,3	-	-	-	-	-	-	-	-	
12	4	2	5	4	2	1	-	2	320
0,5	0,2	0,1	0,2	0,2	0,1	0,0	-	0,1	
-	-	-	1	1	-	1	-	1	321
-	-	-	0,4	0,4	-	0,4	-	0,4	

## 4. Ergebnisse nach Gemeinden

Lfd. Nr.	Gemeinde	Einheit	Wahl- berechtigte	Wähler Wahl- beteiligung	Stimmen	
					ungültige	gültige
322	Friemar	Anzahl	879	395	13	382
		%	x	44,9	3,3	96,7
323	Georgenthal/Thür. Wald	Anzahl	2 150	1 018	32	986
		%	x	47,3	3,1	96,9
324	Gierstädt	Anzahl	691	391	14	377
		%	x	56,6	3,6	96,4
325	Goldbach	Anzahl	1 417	658	8	650
		%	x	46,4	1,2	98,8
326	Gotha, Stadt	Anzahl	36 431	15 873	368	15 505
		%	x	43,6	2,3	97,7
327	Gräfenhain	Anzahl	1 199	523	12	511
		%	x	43,6	2,3	97,7
328	Großfahner	Anzahl	708	432	16	416
		%	x	61,0	3,7	96,3
329	Günthersleben-Wechmar	Anzahl	2 509	1 255	50	1 205
		%	x	50,0	4,0	96,0
330	Haina (GTH)	Anzahl	424	224	7	217
		%	x	52,8	3,1	96,9
331	Herrenhof	Anzahl	694	364	12	352
		%	x	52,4	3,3	96,7
332	Hochheim	Anzahl	410	206	6	200
		%	x	50,2	2,9	97,1
333	Hohenkirchen	Anzahl	636	358	11	347
		%	x	56,3	3,1	96,9
334	Hörsel	Anzahl	4 154	2 604	86	2 518
		%	x	62,7	3,3	96,7
335	Leinatal	Anzahl	3 170	1 526	56	1 470
		%	x	48,1	3,7	96,3
336	Luisenthal	Anzahl	1 075	544	24	520
		%	x	50,6	4,4	95,6
337	Molschleben	Anzahl	888	428	17	411
		%	x	48,2	4,0	96,0
338	Nesse-Apfelstädt	Anzahl	5 000	2 537	84	2 453
		%	x	50,7	3,3	96,7
339	Nottleben	Anzahl	365	211	4	207
		%	x	57,8	1,9	98,1
340	Ohrdruf, Stadt	Anzahl	4 667	1 819	52	1 767
		%	x	39,0	2,9	97,1
341	Petriroda	Anzahl	272	178	-	178
		%	x	65,4	-	100,0
342	Pferdingsleben	Anzahl	333	175	2	173
		%	x	52,6	1,1	98,9
343	Remstädt	Anzahl	800	400	2	398
		%	x	50,0	0,5	99,5
344	Schwabhausen	Anzahl	625	409	17	392
		%	x	65,4	4,2	95,8
345	Sonneborn	Anzahl	1 043	581	17	564
		%	x	55,7	2,9	97,1
346	Tabarz/Thür. Wald	Anzahl	3 385	1 557	80	1 477
		%	x	46,0	5,1	94,9
347	Tambach-Dietharz/Thür. Wald, Stadt	Anzahl	3 450	1 475	55	1 420
		%	x	42,8	3,7	96,3
348	Tonna	Anzahl	2 331	902	31	871
		%	x	38,7	3,4	96,6
349	Tröchtelborn	Anzahl	267	159	5	154
		%	x	59,6	3,1	96,9
350	Tüttleben	Anzahl	619	225	11	214
		%	x	36,3	4,9	95,1
351	Waltershausen, Stadt	Anzahl	11 105	5 852	193	5 659
		%	x	52,7	3,3	96,7
352	Wangenheim	Anzahl	556	251	10	241
		%	x	45,1	4,0	96,0
353	Warza	Anzahl	602	339	6	333
		%	x	56,3	1,8	98,2
354	Westhausen (GTH)	Anzahl	414	232	9	223
		%	x	56,0	3,9	96,1

Von den gültigen Stimmen entfielen auf									Lfd. Nr.
CDU	DIE LINKE	SPD	AfD	GRÜNE	NPD	FDP	FREIE WÄHLER	FAMILIE	
154	71	57	18	17	16	8	7	12	322
40,3	18,6	14,9	4,7	4,5	4,2	2,1	1,8	3,1	
306	212	192	93	30	34	21	24	20	323
31,0	21,5	19,5	9,4	3,0	3,4	2,1	2,4	2,0	
120	81	54	26	23	26	7	7	10	324
31,8	21,5	14,3	6,9	6,1	6,9	1,9	1,9	2,7	
239	109	144	49	27	22	11	6	8	325
36,8	16,8	22,2	7,5	4,2	3,4	1,7	0,9	1,2	
3 853	3 401	4 108	1 159	714	504	275	257	189	326
24,9	21,9	26,5	7,5	4,6	3,3	1,8	1,7	1,2	
174	101	92	51	10	20	14	9	13	327
34,1	19,8	18,0	10,0	2,0	3,9	2,7	1,8	2,5	
126	97	50	27	19	48	5	5	8	328
30,3	23,3	12,0	6,5	4,6	11,5	1,2	1,2	1,9	
398	186	278	121	33	53	15	22	31	329
33,0	15,4	23,1	10,0	2,7	4,4	1,2	1,8	2,6	
69	45	44	16	12	4	4	2	7	330
31,8	20,7	20,3	7,4	5,5	1,8	1,8	0,9	3,2	
140	61	58	33	7	10	6	7	8	331
39,8	17,3	16,5	9,4	2,0	2,8	1,7	2,0	2,3	
88	36	34	8	-	11	3	2	4	332
44,0	18,0	17,0	4,0	-	5,5	1,5	1,0	2,0	
138	66	56	18	11	13	13	3	7	333
39,8	19,0	16,1	5,2	3,2	3,7	3,7	0,9	2,0	
875	441	448	170	93	111	32	115	54	334
34,7	17,5	17,8	6,8	3,7	4,4	1,3	4,6	2,1	
564	247	247	99	59	97	45	14	19	335
38,4	16,8	16,8	6,7	4,0	6,6	3,1	1,0	1,3	
160	118	104	40	21	33	5	4	14	336
30,8	22,7	20,0	7,7	4,0	6,3	1,0	0,8	2,7	
149	86	69	29	12	19	10	8	3	337
36,3	20,9	16,8	7,1	2,9	4,6	2,4	1,9	0,7	
796	494	456	169	134	79	43	105	36	338
32,5	20,1	18,6	6,9	5,5	3,2	1,8	4,3	1,5	
79	40	21	11	14	13	1	3	12	339
38,2	19,3	10,1	5,3	6,8	6,3	0,5	1,4	5,8	
577	398	344	147	42	74	26	35	28	340
32,7	22,5	19,5	8,3	2,4	4,2	1,5	2,0	1,6	
57	30	50	12	5	4	5	5	1	341
32,0	16,9	28,1	6,7	2,8	2,2	2,8	2,8	0,6	
72	27	14	13	6	14	-	18	2	342
41,6	15,6	8,1	7,5	3,5	8,1	-	10,4	1,2	
132	78	85	21	20	8	9	7	7	343
33,2	19,6	21,4	5,3	5,0	2,0	2,3	1,8	1,8	
160	63	77	20	13	11	4	5	5	344
40,8	16,1	19,6	5,1	3,3	2,8	1,0	1,3	1,3	
237	81	109	19	15	36	11	20	8	345
42,0	14,4	19,3	3,4	2,7	6,4	2,0	3,5	1,4	
411	299	293	132	72	65	32	58	18	346
27,8	20,2	19,8	8,9	4,9	4,4	2,2	3,9	1,2	
459	279	294	111	49	61	13	61	22	347
32,3	19,6	20,7	7,8	3,5	4,3	0,9	4,3	1,5	
335	166	165	38	28	36	10	15	25	348
38,5	19,1	18,9	4,4	3,2	4,1	1,1	1,7	2,9	
59	24	29	6	4	6	7	7	2	349
38,3	15,6	18,8	3,9	2,6	3,9	4,5	4,5	1,3	
65	33	51	23	10	9	5	4	6	350
30,4	15,4	23,8	10,7	4,7	4,2	2,3	1,9	2,8	
2 030	1 032	1 080	392	209	314	96	69	82	351
35,9	18,2	19,1	6,9	3,7	5,5	1,7	1,2	1,4	
75	52	54	16	14	11	3	6	2	352
31,1	21,6	22,4	6,6	5,8	4,6	1,2	2,5	0,8	
106	54	82	20	16	15	3	6	2	353
31,8	16,2	24,6	6,0	4,8	4,5	0,9	1,8	0,6	
65	37	42	26	6	18	3	9	3	354
29,1	16,6	18,8	11,7	2,7	8,1	1,3	4,0	1,3	

## 4. Ergebnisse nach Gemeinden

Lfd. Nr.	Gemeinde	Einheit	Von den gültigen Stimmen					
			Tierschutz- partei	PIRATEN	Die PARTEI	REP	Volksab- stimmung	ÖDP
322	Friemar	Anzahl	3	8	4	2	1	2
		%	0,8	2,1	1,0	0,5	0,3	0,5
323	Georgenthal/Thür. Wald	Anzahl	12	16	8	6	4	-
		%	1,2	1,6	0,8	0,6	0,4	-
324	Gierstädt	Anzahl	4	4	2	3	1	-
		%	1,1	1,1	0,5	0,8	0,3	-
325	Goldbach	Anzahl	7	10	8	4	2	2
		%	1,1	1,5	1,2	0,6	0,3	0,3
326	Gotha, Stadt	Anzahl	208	363	141	79	79	45
		%	1,3	2,3	0,9	0,5	0,5	0,3
327	Gräfenhain	Anzahl	7	8	2	8	2	-
		%	1,4	1,6	0,4	1,6	0,4	-
328	Großfahner	Anzahl	5	9	2	3	5	-
		%	1,2	2,2	0,5	0,7	1,2	-
329	Günthersleben-Wechmar	Anzahl	22	20	6	8	7	-
		%	1,8	1,7	0,5	0,7	0,6	-
330	Haina (GTH)	Anzahl	3	7	-	2	-	-
		%	1,4	3,2	-	0,9	-	-
331	Herrenhof	Anzahl	5	4	4	-	4	-
		%	1,4	1,1	1,1	-	1,1	-
332	Hochheim	Anzahl	2	11	1	-	-	-
		%	1,0	5,5	0,5	-	-	-
333	Hohenkirchen	Anzahl	4	7	2	1	2	-
		%	1,2	2,0	0,6	0,3	0,6	-
334	Hörsel	Anzahl	40	48	12	32	16	8
		%	1,6	1,9	0,5	1,3	0,6	0,3
335	Leinatal	Anzahl	22	23	11	8	5	-
		%	1,5	1,6	0,7	0,5	0,3	-
336	Luisenthal	Anzahl	4	7	3	2	1	-
		%	0,8	1,3	0,6	0,4	0,2	-
337	Molschleben	Anzahl	6	13	1	-	-	3
		%	1,5	3,2	0,2	-	-	0,7
338	Nesse-Apfelstädt	Anzahl	29	34	25	10	11	9
		%	1,2	1,4	1,0	0,4	0,4	0,4
339	Nottleben	Anzahl	5	4	2	1	-	1
		%	2,4	1,9	1,0	0,5	-	0,5
340	Ohrdruf, Stadt	Anzahl	20	22	8	15	15	2
		%	1,1	1,2	0,5	0,8	0,8	0,1
341	Petriroda	Anzahl	2	3	1	2	-	1
		%	1,1	1,7	0,6	1,1	-	0,6
342	Pferdingsleben	Anzahl	2	2	1	1	1	-
		%	1,2	1,2	0,6	0,6	0,6	-
343	Remstädt	Anzahl	8	11	2	1	3	1
		%	2,0	2,8	0,5	0,3	0,8	0,3
344	Schwabhausen	Anzahl	4	17	2	3	2	-
		%	1,0	4,3	0,5	0,8	0,5	-
345	Sonneborn	Anzahl	6	7	6	6	2	-
		%	1,1	1,2	1,1	1,1	0,4	-
346	Tabarz/Thür. Wald	Anzahl	30	21	11	16	8	2
		%	2,0	1,4	0,7	1,1	0,5	0,1
347	Tambach-Dietharz/Thür. Wald, Stadt	Anzahl	18	21	3	10	11	-
		%	1,3	1,5	0,2	0,7	0,8	-
348	Tonna	Anzahl	8	17	13	5	5	-
		%	0,9	2,0	1,5	0,6	0,6	-
349	Tröchtelborn	Anzahl	2	3	1	-	1	1
		%	1,3	1,9	0,6	-	0,6	0,6
350	Tüttleben	Anzahl	1	3	-	-	2	-
		%	0,5	1,4	-	-	0,9	-
351	Waltershausen, Stadt	Anzahl	105	69	49	41	47	8
		%	1,9	1,2	0,9	0,7	0,8	0,1
352	Wangenheim	Anzahl	-	2	-	3	1	1
		%	-	0,8	-	1,2	0,4	0,4
353	Warza	Anzahl	5	17	-	2	1	2
		%	1,5	5,1	-	0,6	0,3	0,6
354	Westhausen (GTH)	Anzahl	2	7	4	-	-	1
		%	0,9	3,1	1,8	-	-	0,4

entfielen auf									Lfd. Nr.
AUF	MLPD	DKP	PBC	CM	BP	PRO NRW	PSG	BüSo	
-	-	-	-	-	1	1	-	-	322
-	-	-	-	-	0,3	0,3	-	-	
-	1	1	4	1	-	1	-	-	323
-	0,1	0,1	0,4	0,1	-	0,1	-	-	
4	2	-	-	3	-	-	-	-	324
1,1	0,5	-	-	0,8	-	-	-	-	
-	1	-	-	-	-	1	-	-	325
-	0,2	-	-	-	-	0,2	-	-	
39	21	17	19	11	6	9	7	1	326
0,3	0,1	0,1	0,1	0,1	0,0	0,1	0,0	0,0	
-	-	-	-	-	-	-	-	-	327
-	-	-	-	-	-	-	-	-	
4	2	-	-	-	-	1	-	-	328
1,0	0,5	-	-	-	-	0,2	-	-	
1	-	1	-	-	1	-	-	2	329
0,1	-	0,1	-	-	0,1	-	-	0,2	
1	-	-	-	1	-	-	-	-	330
0,5	-	-	-	0,5	-	-	-	-	
-	-	-	2	-	-	1	1	1	331
-	-	-	0,6	-	-	0,3	0,3	0,3	
-	-	-	-	-	-	-	-	-	332
-	-	-	-	-	-	-	-	-	
1	1	-	-	2	1	-	-	1	333
0,3	0,3	-	-	0,6	0,3	-	-	0,3	
5	2	1	5	4	2	-	1	3	334
0,2	0,1	0,0	0,2	0,2	0,1	-	0,0	0,1	
1	3	1	2	1	-	1	1	-	335
0,1	0,2	0,1	0,1	0,1	-	0,1	0,1	-	
-	1	1	1	-	1	-	-	-	336
-	0,2	0,2	0,2	-	0,2	-	-	-	
1	-	-	1	-	-	-	1	-	337
0,2	-	-	0,2	-	-	-	0,2	-	
8	4	3	1	-	1	5	1	-	338
0,3	0,2	0,1	0,0	-	0,0	0,2	0,0	-	
-	-	-	-	-	-	-	-	-	339
-	-	-	-	-	-	-	-	-	
3	3	-	2	-	2	1	2	1	340
0,2	0,2	-	0,1	-	0,1	0,1	0,1	0,1	
-	-	-	-	-	-	-	-	-	341
-	-	-	-	-	-	-	-	-	
-	-	-	-	-	-	-	-	-	342
-	-	-	-	-	-	-	-	-	
-	3	2	-	-	-	-	-	-	343
-	0,8	0,5	-	-	-	-	-	-	
2	2	-	-	-	1	-	-	1	344
0,5	0,5	-	-	-	0,3	-	-	0,3	
-	-	-	-	1	-	-	-	-	345
-	-	-	-	0,2	-	-	-	-	
5	-	1	-	-	1	1	1	-	346
0,3	-	0,1	-	-	0,1	0,1	0,1	-	
2	1	1	-	1	1	1	1	-	347
0,1	0,1	0,1	-	0,1	0,1	0,1	0,1	-	
5	-	-	-	-	-	-	-	-	348
0,6	-	-	-	-	-	-	-	-	
2	-	-	-	-	-	-	-	-	349
1,3	-	-	-	-	-	-	-	-	
-	-	-	-	1	1	-	-	-	350
-	-	-	-	0,5	0,5	-	-	-	
8	7	6	4	3	-	1	4	3	351
0,1	0,1	0,1	0,1	0,1	-	0,0	0,1	0,1	
1	-	-	-	-	-	-	-	-	352
0,4	-	-	-	-	-	-	-	-	
-	2	-	-	-	-	-	-	-	353
-	0,6	-	-	-	-	-	-	-	
-	-	-	-	-	-	-	-	-	354
-	-	-	-	-	-	-	-	-	

## 4. Ergebnisse nach Gemeinden

Lfd. Nr.	Gemeinde	Einheit	Wahl- berechtigte	Wähler Wahl- beteiligung	Stimmen	
					ungültige	gültige
355	Wölfis	Anzahl	1 258	591	25	566
		%	x	47,0	4,2	95,8
356	Zimmernsupra	Anzahl	297	203	13	190
		%	x	68,4	6,4	93,6
	<b>Sömmerda</b>					
357	Alperstedt	Anzahl	568	362	7	355
		%	x	63,7	1,9	98,1
358	Andisleben	Anzahl	480	266	8	258
		%	x	55,4	3,0	97,0
359	Beichlingen	Anzahl	430	231	9	222
		%	x	53,7	3,9	96,1
360	Bilzingsleben	Anzahl	602	280	7	273
		%	x	46,5	2,5	97,5
361	Büchel	Anzahl	204	111	7	104
		%	x	54,4	6,3	93,7
362	Buttstädt, Stadt	Anzahl	2 072	878	51	827
		%	x	42,4	5,8	94,2
363	Eckstedt	Anzahl	501	261	9	252
		%	x	52,1	3,4	96,6
364	Ellersleben	Anzahl	212	89	4	85
		%	x	42,0	4,5	95,5
365	Eixleben (SÖM)	Anzahl	1 883	993	30	963
		%	x	52,7	3,0	97,0
366	Eßleben-Teutleben	Anzahl	261	170	11	159
		%	x	65,1	6,5	93,5
367	Frömmstedt	Anzahl	438	221	9	212
		%	x	50,5	4,1	95,9
368	Gangloffsömmern	Anzahl	847	395	8	387
		%	x	46,6	2,0	98,0
369	Gebesee, Stadt	Anzahl	1 798	711	22	689
		%	x	39,5	3,1	96,9
370	Griefstedt	Anzahl	235	118	5	113
		%	x	50,2	4,2	95,8
371	Großbrennbach	Anzahl	646	306	11	295
		%	x	47,4	3,6	96,4
372	Großmölsen	Anzahl	185	130	-	130
		%	x	70,3	-	100,0
373	Großneuhausen	Anzahl	599	317	22	295
		%	x	52,9	6,9	93,1
374	Großrudstedt	Anzahl	1 590	919	36	883
		%	x	57,8	3,9	96,1
375	Günstedt	Anzahl	629	320	11	309
		%	x	50,9	3,4	96,6
376	Guthmannshausen	Anzahl	624	211	9	202
		%	x	33,8	4,3	95,7
377	Hardisleben	Anzahl	481	230	9	221
		%	x	47,8	3,9	96,1
378	Haßleben	Anzahl	828	367	11	356
		%	x	44,3	3,0	97,0
379	Henschleben	Anzahl	308	171	5	166
		%	x	55,5	2,9	97,1
380	Herrnschwende	Anzahl	254	166	6	160
		%	x	65,4	3,6	96,4
381	Kannawurf	Anzahl	711	235	15	220
		%	x	33,1	6,4	93,6
382	Kindelbrück, Stadt	Anzahl	1 478	443	14	429
		%	x	30,0	3,2	96,8
383	Kleinbrennbach	Anzahl	271	194	4	190
		%	x	71,6	2,1	97,9
384	Kleinmölsen	Anzahl	270	178	4	174
		%	x	65,9	2,2	97,8
385	Kleinneuhausen	Anzahl	330	158	6	152
		%	x	47,9	3,8	96,2
386	Kölleda, Stadt	Anzahl	5 247	2 495	90	2 405
		%	x	47,6	3,6	96,4



Von den gültigen Stimmen entfielen auf									Lfd. Nr.
CDU	DIE LINKE	SPD	AfD	GRÜNE	NPD	FDP	FREIE WÄHLER	FAMILIE	
193	121	113	42	15	32	8	7	14	355
34,1	21,4	20,0	7,4	2,7	5,7	1,4	1,2	2,5	
53	55	19	21	8	4	6	1	7	356
27,9	28,9	10,0	11,1	4,2	2,1	3,2	0,5	3,7	
124	65	52	27	12	33	4	6	6	357
34,9	18,3	14,6	7,6	3,4	9,3	1,1	1,7	1,7	
83	47	69	20	5	6	4	6	5	358
32,2	18,2	26,7	7,8	1,9	2,3	1,6	2,3	1,9	
67	55	32	20	5	15	5	8	5	359
30,2	24,8	14,4	9,0	2,3	6,8	2,3	3,6	2,3	
138	47	32	15	4	10	1	5	8	360
50,5	17,2	11,7	5,5	1,5	3,7	0,4	1,8	2,9	
45	23	22	-	1	2	2	2	1	361
43,3	22,1	21,2	-	1,0	1,9	1,9	1,9	1,0	
285	156	126	79	17	37	44	17	13	362
34,5	18,9	15,2	9,6	2,1	4,5	5,3	2,1	1,6	
86	41	35	33	10	19	10	2	8	363
34,1	16,3	13,9	13,1	4,0	7,5	4,0	0,8	3,2	
42	14	9	5	3	4	2	1	-	364
49,4	16,5	10,6	5,9	3,5	4,7	2,4	1,2	-	
386	181	141	82	42	32	8	16	25	365
40,1	18,8	14,6	8,5	4,4	3,3	0,8	1,7	2,6	
55	29	30	5	6	5	4	5	4	366
34,6	18,2	18,9	3,1	3,8	3,1	2,5	3,1	2,5	
75	30	55	15	5	20	2	4	3	367
35,4	14,2	25,9	7,1	2,4	9,4	0,9	1,9	1,4	
134	80	76	16	9	24	8	4	15	368
34,6	20,7	19,6	4,1	2,3	6,2	2,1	1,0	3,9	
209	146	93	59	27	22	53	14	18	369
30,3	21,2	13,5	8,6	3,9	3,2	7,7	2,0	2,6	
51	27	19	5	3	1	1	3	2	370
45,1	23,9	16,8	4,4	2,7	0,9	0,9	2,7	1,8	
116	52	42	20	11	8	11	11	1	371
39,3	17,6	14,2	6,8	3,7	2,7	3,7	3,7	0,3	
42	32	18	17	2	8	-	6	2	372
32,3	24,6	13,8	13,1	1,5	6,2	-	4,6	1,5	
112	56	41	18	8	12	26	5	6	373
38,0	19,0	13,9	6,1	2,7	4,1	8,8	1,7	2,0	
365	141	117	68	21	35	16	43	17	374
41,3	16,0	13,3	7,7	2,4	4,0	1,8	4,9	1,9	
108	85	42	13	7	19	5	8	6	375
35,0	27,5	13,6	4,2	2,3	6,1	1,6	2,6	1,9	
85	31	21	19	5	17	4	4	6	376
42,1	15,3	10,4	9,4	2,5	8,4	2,0	2,0	3,0	
83	43	39	9	7	11	9	4	4	377
37,6	19,5	17,6	4,1	3,2	5,0	4,1	1,8	1,8	
146	54	54	24	10	18	5	10	10	378
41,0	15,2	15,2	6,7	2,8	5,1	1,4	2,8	2,8	
50	37	22	17	3	10	4	3	6	379
30,1	22,3	13,3	10,2	1,8	6,0	2,4	1,8	3,6	
66	31	13	7	1	18	3	4	2	380
41,3	19,4	8,1	4,4	0,6	11,3	1,9	2,5	1,3	
72	60	28	18	8	15	3	8	3	381
32,7	27,3	12,7	8,2	3,6	6,8	1,4	3,6	1,4	
171	105	65	25	6	21	7	7	6	382
39,9	24,5	15,2	5,8	1,4	4,9	1,6	1,6	1,4	
79	30	30	15	6	9	2	4	7	383
41,6	15,8	15,8	7,9	3,2	4,7	1,1	2,1	3,7	
68	26	30	10	7	9	1	10	5	384
39,1	14,9	17,2	5,7	4,0	5,2	0,6	5,7	2,9	
73	26	19	7	5	7	9	2	2	385
48,0	17,1	12,5	4,6	3,3	4,6	5,9	1,3	1,3	
769	463	353	149	96	158	59	193	40	386
32,0	19,3	14,7	6,2	4,0	6,6	2,5	8,0	1,7	

## 4. Ergebnisse nach Gemeinden

Lfd. Nr.	Gemeinde	Einheit	Von den gültigen Stimmen					
			Tierschutz- partei	PIRATEN	Die PARTEI	REP	Volksab- stimmung	ÖDP
355	Wölfis	Anzahl	4	13	1	3	-	-
		%	0,7	2,3	0,2	0,5	-	-
356	Zimmernsupra	Anzahl	4	3	5	3	-	-
		%	2,1	1,6	2,6	1,6	-	-
	<b>Sömmerda</b>							
357	Alperstedt	Anzahl	3	6	1	5	5	1
		%	0,8	1,7	0,3	1,4	1,4	0,3
358	Andisleben	Anzahl	1	5	-	2	1	1
		%	0,4	1,9	-	0,8	0,4	0,4
359	Beichlingen	Anzahl	2	1	-	3	-	-
		%	0,9	0,5	-	1,4	-	-
360	Bilzingsleben	Anzahl	5	-	1	3	2	-
		%	1,8	-	0,4	1,1	0,7	-
361	Büchel	Anzahl	2	1	-	1	1	-
		%	1,9	1,0	-	1,0	1,0	-
362	Buttstädt, Stadt	Anzahl	13	19	7	5	1	3
		%	1,6	2,3	0,8	0,6	0,1	0,4
363	Eckstedt	Anzahl	4	-	-	-	2	-
		%	1,6	-	-	-	0,8	-
364	Ellersleben	Anzahl	-	-	1	1	1	-
		%	-	-	1,2	1,2	1,2	-
365	Elxleben (SÖM)	Anzahl	11	16	3	6	8	2
		%	1,1	1,7	0,3	0,6	0,8	0,2
366	Eßleben-Teutleben	Anzahl	6	3	1	5	-	-
		%	3,8	1,9	0,6	3,1	-	-
367	Frömmstedt	Anzahl	-	1	-	1	-	-
		%	-	0,5	-	0,5	-	-
368	Gangloffsömmern	Anzahl	6	4	1	2	1	-
		%	1,6	1,0	0,3	0,5	0,3	-
369	Gebesee, Stadt	Anzahl	9	16	7	7	2	2
		%	1,3	2,3	1,0	1,0	0,3	0,3
370	Griefstedt	Anzahl	-	-	1	-	-	-
		%	-	-	0,9	-	-	-
371	Großbrennbach	Anzahl	5	8	1	2	2	1
		%	1,7	2,7	0,3	0,7	0,7	0,3
372	Großmölsen	Anzahl	1	1	-	-	-	-
		%	0,8	0,8	-	-	-	-
373	Großneuhausen	Anzahl	2	2	1	5	-	-
		%	0,7	0,7	0,3	1,7	-	-
374	Großrudstedt	Anzahl	17	11	9	8	5	2
		%	1,9	1,2	1,0	0,9	0,6	0,2
375	Günstedt	Anzahl	5	4	3	2	-	-
		%	1,6	1,3	1,0	0,6	-	-
376	Guthmannshausen	Anzahl	3	2	-	-	1	1
		%	1,5	1,0	-	-	0,5	0,5
377	Hardisleben	Anzahl	3	2	1	4	1	-
		%	1,4	0,9	0,5	1,8	0,5	-
378	Haßleben	Anzahl	6	7	2	4	2	-
		%	1,7	2,0	0,6	1,1	0,6	-
379	Henschleben	Anzahl	4	2	3	2	2	-
		%	2,4	1,2	1,8	1,2	1,2	-
380	Herrmschwende	Anzahl	8	1	1	-	3	-
		%	5,0	0,6	0,6	-	1,9	-
381	Kannawurf	Anzahl	2	1	-	1	-	-
		%	0,9	0,5	-	0,5	-	-
382	Kindelbrück, Stadt	Anzahl	4	2	2	3	3	-
		%	0,9	0,5	0,5	0,7	0,7	-
383	Kleinbrennbach	Anzahl	1	-	3	1	1	-
		%	0,5	-	1,6	0,5	0,5	-
384	Kleinmölsen	Anzahl	3	2	1	1	1	-
		%	1,7	1,1	0,6	0,6	0,6	-
385	Kleinneuhausen	Anzahl	1	-	1	-	-	-
		%	0,7	-	0,7	-	-	-
386	Kölleda, Stadt	Anzahl	40	26	9	20	13	2
		%	1,7	1,1	0,4	0,8	0,5	0,1

entfielen auf									Lfd. Nr.
AUF	MLPD	DKP	PBC	CM	BP	PRO NRW	PSG	BüSo	
-	-	-	-	-	-	-	-	-	355
-	-	-	-	-	-	-	-	-	
-	-	-	-	-	1	-	-	-	356
-	-	-	-	-	0,5	-	-	-	
2	1	-	-	1	-	-	1	-	357
0,6	0,3	-	-	0,3	-	-	0,3	-	
2	-	-	-	-	-	-	1	-	358
0,8	-	-	-	-	-	-	0,4	-	
1	1	1	-	-	-	1	-	-	359
0,5	0,5	0,5	-	-	-	0,5	-	-	
-	-	-	-	1	-	-	1	-	360
-	-	-	-	0,4	-	-	0,4	-	
-	1	-	-	-	-	-	-	-	361
-	1,0	-	-	-	-	-	-	-	
1	1	1	2	-	-	-	-	-	362
0,1	0,1	0,1	0,2	-	-	-	-	-	
-	-	1	-	1	-	-	-	-	363
-	-	0,4	-	0,4	-	-	-	-	
1	-	-	-	-	-	-	1	-	364
1,2	-	-	-	-	-	-	1,2	-	
-	1	-	-	-	3	-	-	-	365
-	0,1	-	-	-	0,3	-	-	-	
1	-	-	-	-	-	-	-	-	366
0,6	-	-	-	-	-	-	-	-	
-	-	-	-	-	1	-	-	-	367
-	-	-	-	-	0,5	-	-	-	
1	-	3	-	-	1	1	1	-	368
0,3	-	0,8	-	-	0,3	0,3	0,3	-	
2	1	1	-	-	-	-	1	-	369
0,3	0,1	0,1	-	-	-	-	0,1	-	
-	-	-	-	-	-	-	-	-	370
-	-	-	-	-	-	-	-	-	
2	1	-	-	-	-	-	-	1	371
0,7	0,3	-	-	-	-	-	-	0,3	
-	-	-	-	-	-	1	-	-	372
-	-	-	-	-	-	0,8	-	-	
1	-	-	-	-	-	-	-	-	373
0,3	-	-	-	-	-	-	-	-	
2	2	1	-	2	1	-	-	-	374
0,2	0,2	0,1	-	0,2	0,1	-	-	-	
-	1	-	-	1	-	-	-	-	375
-	0,3	-	-	0,3	-	-	-	-	
2	-	-	-	-	1	-	-	-	376
1,0	-	-	-	-	0,5	-	-	-	
-	-	-	-	-	1	-	-	-	377
-	-	-	-	-	0,5	-	-	-	
1	-	-	-	2	-	1	-	-	378
0,3	-	-	-	0,6	-	0,3	-	-	
-	1	-	-	-	-	-	-	-	379
-	0,6	-	-	-	-	-	-	-	
1	-	-	-	-	-	-	1	-	380
0,6	-	-	-	-	-	-	0,6	-	
-	-	1	-	-	-	-	-	-	381
-	-	0,5	-	-	-	-	-	-	
-	2	-	-	-	-	-	-	-	382
-	0,5	-	-	-	-	-	-	-	
-	2	-	-	-	-	-	-	-	383
-	1,1	-	-	-	-	-	-	-	
-	-	-	-	-	-	-	-	-	384
-	-	-	-	-	-	-	-	-	
-	-	-	-	-	-	-	-	-	385
-	-	-	-	-	-	-	-	-	
5	-	2	1	2	-	1	1	3	386
0,2	-	0,1	0,0	0,1	-	0,0	0,0	0,1	

## 4. Ergebnisse nach Gemeinden

Lfd. Nr.	Gemeinde	Einheit	Wahl- berechtigte	Wähler Wahl- beteiligung	Stimmen	
					ungültige	gültige
387	Mannstedt	Anzahl	320	176	9	167
		%	x	55,0	5,1	94,9
388	Markvippach	Anzahl	457	293	6	287
		%	x	64,1	2,0	98,0
389	Nöda	Anzahl	674	416	6	410
		%	x	61,7	1,4	98,6
390	Olbersleben	Anzahl	608	295	19	276
		%	x	48,5	6,4	93,6
391	Ollendorf	Anzahl	380	255	4	251
		%	x	67,1	1,6	98,4
392	Ostramondra	Anzahl	433	251	16	235
		%	x	58,0	6,4	93,6
393	Rastenberg, Stadt	Anzahl	2 248	1 078	42	1 036
		%	x	48,0	3,9	96,1
394	Riethgen	Anzahl	208	102	4	98
		%	x	49,0	3,9	96,1
395	Riethnordhausen	Anzahl	862	406	20	386
		%	x	47,1	4,9	95,1
396	Ringleben (SÖM)	Anzahl	428	244	4	240
		%	x	57,0	1,6	98,4
397	Rudersdorf	Anzahl	271	180	7	173
		%	x	66,4	3,9	96,1
398	Schillingstedt	Anzahl	200	111	5	106
		%	x	55,5	4,5	95,5
399	Schloßvippach	Anzahl	1 195	727	31	696
		%	x	60,8	4,3	95,7
400	Schwerstedt (SÖM)	Anzahl	503	191	4	187
		%	x	38,0	2,1	97,9
401	Sömmerda, Stadt	Anzahl	16 366	7 739	293	7 446
		%	x	47,3	3,8	96,2
402	Spröttau	Anzahl	641	346	10	336
		%	x	54,0	2,9	97,1
403	Straußfurt	Anzahl	1 503	656	16	640
		%	x	43,6	2,4	97,6
404	Udestedt	Anzahl	653	312	19	293
		%	x	47,8	6,1	93,9
405	Vogelsberg	Anzahl	579	373	11	362
		%	x	64,4	2,9	97,1
406	Walschleben	Anzahl	1 457	743	12	731
		%	x	51,0	1,6	98,4
407	Weißensee, Stadt	Anzahl	2 900	1 375	66	1 309
		%	x	47,4	4,8	95,2
408	Werningshausen	Anzahl	558	283	8	275
		%	x	50,7	2,8	97,2
409	Witterda	Anzahl	930	509	17	492
		%	x	54,7	3,3	96,7
410	Wundersleben	Anzahl	584	334	6	328
		%	x	57,2	1,8	98,2
	<b>Hildburghausen</b>					
411	Ahlstädt	Anzahl	119	83	7	76
		%	x	69,7	8,4	91,6
412	Auengrund	Anzahl	2 544	1 454	55	1 399
		%	x	57,2	3,8	96,2
413	Bad Colberg-Heldburg, Stadt	Anzahl	1 763	842	36	806
		%	x	47,8	4,3	95,7
414	Beinerstadt	Anzahl	288	166	8	158
		%	x	57,6	4,8	95,2
415	Bischofrod	Anzahl	152	99	1	98
		%	x	65,1	1,0	99,0
416	Brünn/Thür. Wald	Anzahl	373	219	10	209
		%	x	58,7	4,6	95,4
417	Dingsleben	Anzahl	208	121	2	119
		%	x	58,2	1,7	98,3
418	Ehrenberg	Anzahl	171	117	3	114
		%	x	68,4	2,6	97,4

Von den gültigen Stimmen entfielen auf									Lfd. Nr.
CDU	DIE LINKE	SPD	AfD	GRÜNE	NPD	FDP	FREIE WÄHLER	FAMILIE	
60	28	27	15	4	13	5	3	3	387
35,9	16,8	16,2	9,0	2,4	7,8	3,0	1,8	1,8	
93	62	39	21	10	34	2	5	7	388
32,4	21,6	13,6	7,3	3,5	11,8	0,7	1,7	2,4	
178	56	61	53	14	9	3	10	7	389
43,4	13,7	14,9	12,9	3,4	2,2	0,7	2,4	1,7	
116	45	34	15	7	18	5	9	6	390
42,0	16,3	12,3	5,4	2,5	6,5	1,8	3,3	2,2	
94	55	25	17	20	14	2	5	6	391
37,5	21,9	10,0	6,8	8,0	5,6	0,8	2,0	2,4	
83	42	38	23	5	20	1	5	3	392
35,3	17,9	16,2	9,8	2,1	8,5	0,4	2,1	1,3	
388	185	133	68	57	41	50	19	22	393
37,5	17,9	12,8	6,6	5,5	4,0	4,8	1,8	2,1	
20	23	19	3	1	10	1	1	3	394
20,4	23,5	19,4	3,1	1,0	10,2	1,0	1,0	3,1	
136	69	53	20	14	34	6	12	11	395
35,2	17,9	13,7	5,2	3,6	8,8	1,6	3,1	2,8	
112	35	35	15	7	8	4	7	3	396
46,7	14,6	14,6	6,3	2,9	3,3	1,7	2,9	1,3	
69	27	20	23	1	9	3	5	3	397
39,9	15,6	11,6	13,3	0,6	5,2	1,7	2,9	1,7	
24	29	20	12	2	7	2	4	2	398
22,6	27,4	18,9	11,3	1,9	6,6	1,9	3,8	1,9	
246	139	100	51	29	24	11	39	18	399
35,3	20,0	14,4	7,3	4,2	3,4	1,6	5,6	2,6	
75	33	24	14	4	5	12	2	4	400
40,1	17,6	12,8	7,5	2,1	2,7	6,4	1,1	2,1	
2 185	2 280	1 169	474	263	347	163	68	117	401
29,3	30,6	15,7	6,4	3,5	4,7	2,2	0,9	1,6	
135	66	67	15	12	4	7	8	7	402
40,2	19,6	19,9	4,5	3,6	1,2	2,1	2,4	2,1	
261	133	86	45	16	25	6	16	13	403
40,8	20,8	13,4	7,0	2,5	3,9	0,9	2,5	2,0	
82	71	57	19	10	21	5	7	4	404
28,0	24,2	19,5	6,5	3,4	7,2	1,7	2,4	1,4	
138	90	65	14	8	8	9	7	4	405
38,1	24,9	18,0	3,9	2,2	2,2	2,5	1,9	1,1	
278	169	128	32	28	16	8	12	17	406
38,0	23,1	17,5	4,4	3,8	2,2	1,1	1,6	2,3	
558	271	186	72	36	56	25	9	28	407
42,6	20,7	14,2	5,5	2,8	4,3	1,9	0,7	2,1	
118	46	38	19	3	13	12	9	2	408
42,9	16,7	13,8	6,9	1,1	4,7	4,4	3,3	0,7	
226	71	67	32	35	7	4	20	6	409
45,9	14,4	13,6	6,5	7,1	1,4	0,8	4,1	1,2	
129	80	37	35	5	14	5	5	7	410
39,3	24,4	11,3	10,7	1,5	4,3	1,5	1,5	2,1	
35	15	10	1	2	2	2	5	-	411
46,1	19,7	13,2	1,3	2,6	2,6	2,6	6,6	-	
524	266	298	76	20	42	21	39	40	412
37,5	19,0	21,3	5,4	1,4	3,0	1,5	2,8	2,9	
285	179	124	45	19	39	11	30	34	413
35,4	22,2	15,4	5,6	2,4	4,8	1,4	3,7	4,2	
48	49	28	4	2	3	5	7	4	414
30,4	31,0	17,7	2,5	1,3	1,9	3,2	4,4	2,5	
29	24	13	5	6	7	1	3	-	415
29,6	24,5	13,3	5,1	6,1	7,1	1,0	3,1	-	
82	42	38	21	1	10	2	2	4	416
39,2	20,1	18,2	10,0	0,5	4,8	1,0	1,0	1,9	
45	22	17	7	8	5	3	3	4	417
37,8	18,5	14,3	5,9	6,7	4,2	2,5	2,5	3,4	
45	15	19	5	4	2	5	4	4	418
39,5	13,2	16,7	4,4	3,5	1,8	4,4	3,5	3,5	

## 4. Ergebnisse nach Gemeinden

Lfd. Nr.	Gemeinde	Einheit	Von den gültigen Stimmen					
			Tierschutz- partei	PIRATEN	Die PARTEI	REP	Volksab- stimmung	ÖDP
387	Mannstedt	Anzahl	2	-	-	3	-	-
		%	1,2	-	-	1,8	-	-
388	Markvippach	Anzahl	6	2	-	3	1	-
		%	2,1	0,7	-	1,0	0,3	-
389	Nöda	Anzahl	5	7	1	3	3	-
		%	1,2	1,7	0,2	0,7	0,7	-
390	Olbersleben	Anzahl	5	6	1	6	2	-
		%	1,8	2,2	0,4	2,2	0,7	-
391	Ollendorf	Anzahl	4	4	-	2	1	-
		%	1,6	1,6	-	0,8	0,4	-
392	Ostramondra	Anzahl	1	4	-	2	2	2
		%	0,4	1,7	-	0,9	0,9	0,9
393	Rastenberg, Stadt	Anzahl	18	20	8	10	9	2
		%	1,7	1,9	0,8	1,0	0,9	0,2
394	Riethgen	Anzahl	3	5	-	3	2	1
		%	3,1	5,1	-	3,1	2,0	1,0
395	Riethnordhausen	Anzahl	10	8	3	5	2	1
		%	2,6	2,1	0,8	1,3	0,5	0,3
396	Ringleben (SÖM)	Anzahl	3	5	2	1	-	1
		%	1,3	2,1	0,8	0,4	-	0,4
397	Rudersdorf	Anzahl	3	4	4	-	-	1
		%	1,7	2,3	2,3	-	-	0,6
398	Schillingstedt	Anzahl	-	2	1	-	-	-
		%	-	1,9	0,9	-	-	-
399	Schloßvippach	Anzahl	9	8	3	7	4	2
		%	1,3	1,1	0,4	1,0	0,6	0,3
400	Schwerstedt (SÖM)	Anzahl	6	3	3	-	-	2
		%	3,2	1,6	1,6	-	-	1,1
401	Sömmerda, Stadt	Anzahl	112	90	53	33	44	9
		%	1,5	1,2	0,7	0,4	0,6	0,1
402	Spröttau	Anzahl	5	3	2	2	-	-
		%	1,5	0,9	0,6	0,6	-	-
403	Straußfurt	Anzahl	12	6	-	6	8	1
		%	1,9	0,9	-	0,9	1,3	0,2
404	Udestedt	Anzahl	4	4	1	4	2	1
		%	1,4	1,4	0,3	1,4	0,7	0,3
405	Vogelsberg	Anzahl	5	7	2	4	-	-
		%	1,4	1,9	0,6	1,1	-	-
406	Walschleben	Anzahl	11	13	8	2	5	-
		%	1,5	1,8	1,1	0,3	0,7	-
407	Weißensee, Stadt	Anzahl	21	14	8	10	5	1
		%	1,6	1,1	0,6	0,8	0,4	0,1
408	Werningshausen	Anzahl	5	4	2	3	-	-
		%	1,8	1,5	0,7	1,1	-	-
409	Witterda	Anzahl	7	5	2	3	3	1
		%	1,4	1,0	0,4	0,6	0,6	0,2
410	Wundersleben	Anzahl	5	2	-	3	-	-
		%	1,5	0,6	-	0,9	-	-
	<b>Hildburghausen</b>							
411	Ahlstädt	Anzahl	1	1	-	2	-	-
		%	1,3	1,3	-	2,6	-	-
412	Auengrund	Anzahl	24	15	6	17	2	1
		%	1,7	1,1	0,4	1,2	0,1	0,1
413	Bad Colberg-Heldburg, Stadt	Anzahl	8	8	6	5	4	3
		%	1,0	1,0	0,7	0,6	0,5	0,4
414	Beinerstadt	Anzahl	1	-	1	3	1	-
		%	0,6	-	0,6	1,9	0,6	-
415	Bischofrod	Anzahl	1	2	2	2	1	1
		%	1,0	2,0	2,0	2,0	1,0	1,0
416	Brünn/Thür. Wald	Anzahl	2	1	3	-	1	-
		%	1,0	0,5	1,4	-	0,5	-
417	Dingsleben	Anzahl	2	2	-	1	-	-
		%	1,7	1,7	-	0,8	-	-
418	Ehrenberg	Anzahl	3	3	5	-	-	-
		%	2,6	2,6	4,4	-	-	-

entfielen auf									Lfd. Nr.
AUF	MLPD	DKP	PBC	CM	BP	PRO NRW	PSG	BüSo	
-	2	-	1	1	-	-	-	-	387
-	1,2	-	0,6	0,6	-	-	-	-	388
1	-	-	-	-	-	-	-	1	389
0,3	-	-	-	-	-	-	-	0,3	390
-	-	-	-	-	-	-	-	-	391
-	-	-	-	-	-	1	-	-	392
-	-	-	-	-	-	0,4	-	-	393
1	1	-	-	-	-	-	-	-	394
0,4	0,4	-	-	-	-	-	-	-	395
-	1	-	1	2	-	-	-	-	396
-	0,4	-	0,4	0,9	-	-	-	-	397
1	-	1	2	-	2	-	-	-	398
0,1	-	0,1	0,2	-	0,2	-	-	-	399
-	-	3	-	-	-	-	-	-	400
-	-	3,1	-	-	-	-	-	-	401
-	-	1	-	-	-	-	1	-	402
-	-	0,3	-	-	-	-	0,3	-	403
-	1	-	-	1	-	-	-	-	404
-	0,4	-	-	0,4	-	-	-	-	405
1	-	-	-	-	-	-	-	-	406
0,6	-	-	-	-	-	-	-	-	407
-	-	-	-	-	-	-	1	-	408
-	-	-	-	-	-	-	0,9	-	409
2	-	-	1	1	1	1	-	-	410
0,3	-	-	0,1	0,1	0,1	0,1	-	-	411
-	-	-	-	-	-	-	-	-	412
-	-	-	-	-	-	-	-	-	413
6	7	7	1	2	2	2	5	7	414
0,1	0,1	0,1	0,0	0,0	0,0	0,0	0,1	0,1	415
1	-	2	-	-	-	-	-	-	416
0,3	-	0,6	-	-	-	-	-	-	417
-	3	3	-	-	-	-	-	-	418
-	0,5	0,5	-	-	-	-	-	-	419
-	-	-	-	1	-	-	-	-	420
-	-	-	-	0,3	-	-	-	-	421
-	-	-	-	-	1	-	-	-	422
-	-	-	-	-	0,3	-	-	-	423
1	-	2	-	1	-	-	-	-	424
0,1	-	0,3	-	0,1	-	-	-	-	425
2	2	-	2	-	3	-	-	-	426
0,2	0,2	-	0,2	-	0,2	-	-	-	427
1	-	-	-	-	-	-	-	-	428
0,4	-	-	-	-	-	-	-	-	429
1	-	1	1	-	-	-	-	-	430
0,2	-	0,2	0,2	-	-	-	-	-	431
-	-	-	-	-	1	-	-	-	432
-	-	-	-	-	0,3	-	-	-	433
-	-	-	-	-	-	-	-	-	434
-	-	-	-	-	-	-	-	-	435
-	-	-	-	-	-	-	-	-	436
2	2	2	-	-	1	-	-	1	437
0,1	0,1	0,1	-	-	0,1	-	-	0,1	438
2	1	2	-	-	-	-	-	1	439
0,2	0,1	0,2	-	-	-	-	-	0,1	440
-	-	2	-	-	-	-	-	-	441
-	-	1,3	-	-	-	-	-	-	442
-	1	-	-	-	-	-	-	-	443
-	1,0	-	-	-	-	-	-	-	444
-	-	-	-	-	-	-	-	-	445
-	-	-	-	-	-	-	-	-	446
-	-	-	-	-	-	-	-	-	447
-	-	-	-	-	-	-	-	-	448
-	-	-	-	-	-	-	-	-	449
-	-	-	-	-	-	-	-	-	450

## 4. Ergebnisse nach Gemeinden

Lfd. Nr.	Gemeinde	Einheit	Wahl- berechtigte	Wähler Wahl- beteiligung	Stimmen	
					ungültige	gültige
419	Eichenberg (HBN)	Anzahl	154	105	2	103
		%	x	68,2	1,9	98,1
420	Eisfeld, Stadt	Anzahl	4 862	2 178	71	2 107
		%	x	44,8	3,3	96,7
421	Gompertshausen	Anzahl	383	229	7	222
		%	x	59,8	3,1	96,9
422	Grimmelshausen	Anzahl	151	88	3	85
		%	x	58,3	3,4	96,6
423	Grub	Anzahl	150	82	5	77
		%	x	54,7	6,1	93,9
424	Hellingen	Anzahl	853	593	18	575
		%	x	69,5	3,0	97,0
425	Henfstädt	Anzahl	289	152	4	148
		%	x	52,6	2,6	97,4
426	Hildburghausen, Stadt	Anzahl	9 851	3 480	77	3 403
		%	x	35,3	2,2	97,8
427	Kloster Veßra	Anzahl	271	166	3	163
		%	x	61,3	1,8	98,2
428	Lengfeld	Anzahl	376	224	4	220
		%	x	59,6	1,8	98,2
429	Marisfeld	Anzahl	377	197	1	196
		%	x	52,3	0,5	99,5
430	Masserberg	Anzahl	2 148	1 265	76	1 189
		%	x	58,9	6,0	94,0
431	Nahetal-Waldau	Anzahl	2 674	1 216	35	1 181
		%	x	45,5	2,9	97,1
432	Oberstadt	Anzahl	305	183	11	172
		%	x	60,0	6,0	94,0
433	Reurieth	Anzahl	719	355	15	340
		%	x	49,4	4,2	95,8
434	Römhild, Stadt	Anzahl	5 919	2 397	43	2 354
		%	x	40,5	1,8	98,2
435	Sachsenbrunn	Anzahl	1 823	770	31	739
		%	x	42,2	4,0	96,0
436	Schlechtsart	Anzahl	132	109	5	104
		%	x	82,6	4,6	95,4
437	Schleusegrund	Anzahl	2 517	1 249	46	1 203
		%	x	49,6	3,7	96,3
438	Schleusingen, Stadt	Anzahl	4 644	1 711	36	1 675
		%	x	36,8	2,1	97,9
439	Schmeheim	Anzahl	262	156	4	152
		%	x	59,5	2,6	97,4
440	Schweickershausen	Anzahl	129	74	4	70
		%	x	57,4	5,4	94,6
441	St.Bernhard	Anzahl	218	99	10	89
		%	x	45,4	10,1	89,9
442	St.Kilian	Anzahl	2 483	1 270	42	1 228
		%	x	51,1	3,3	96,7
443	Straufhain	Anzahl	2 316	1 003	30	973
		%	x	43,3	3,0	97,0
444	Themar, Stadt	Anzahl	2 469	1 105	37	1 068
		%	x	44,8	3,3	96,7
445	Ummerstadt, Stadt	Anzahl	402	199	8	191
		%	x	49,5	4,0	96,0
446	Veilsdorf	Anzahl	2 405	1 108	31	1 077
		%	x	46,1	2,8	97,2
447	Westhausen (HBN)	Anzahl	464	282	9	273
		%	x	60,8	3,2	96,8
<b>Ilm-Kreis</b>						
448	Alkersleben	Anzahl	275	183	10	173
		%	x	66,5	5,5	94,5
449	Altenfeld	Anzahl	826	360	20	340
		%	x	43,6	5,6	94,4
450	Amt Wachsenburg	Anzahl	5 333	2 754	91	2 663
		%	x	51,6	3,3	96,7



Von den gültigen Stimmen entfielen auf									Lfd. Nr.
CDU	DIE LINKE	SPD	AfD	GRÜNE	NPD	FDP	FREIE WÄHLER	FAMILIE	
30	29	12	3	2	9	-	7	2	419
29,1	28,2	11,7	2,9	1,9	8,7	-	6,8	1,9	
560	545	380	140	48	39	35	157	60	420
26,6	25,9	18,0	6,6	2,3	1,9	1,7	7,5	2,8	
104	27	22	23	6	8	6	7	5	421
46,8	12,2	9,9	10,4	2,7	3,6	2,7	3,2	2,3	
21	17	9	6	4	5	1	6	8	422
24,7	20,0	10,6	7,1	4,7	5,9	1,2	7,1	9,4	
20	21	16	5	-	6	5	-	2	423
26,0	27,3	20,8	6,5	-	7,8	6,5	-	2,6	
252	83	107	32	12	27	6	13	15	424
43,8	14,4	18,6	5,6	2,1	4,7	1,0	2,3	2,6	
62	37	22	1	-	3	-	1	5	425
41,9	25,0	14,9	0,7	-	2,0	-	0,7	3,4	
1 054	850	538	278	124	162	50	78	57	426
31,0	25,0	15,8	8,2	3,6	4,8	1,5	2,3	1,7	
45	50	27	4	7	14	2	3	2	427
27,6	30,7	16,6	2,5	4,3	8,6	1,2	1,8	1,2	
56	67	43	14	6	9	1	5	10	428
25,5	30,5	19,5	6,4	2,7	4,1	0,5	2,3	4,5	
71	54	23	9	9	9	2	2	4	429
36,2	27,6	11,7	4,6	4,6	4,6	1,0	1,0	2,0	
396	272	196	98	22	33	16	27	31	430
33,3	22,9	16,5	8,2	1,9	2,8	1,3	2,3	2,6	
399	293	272	57	36	17	15	19	20	431
33,8	24,8	23,0	4,8	3,0	1,4	1,3	1,6	1,7	
68	34	31	6	3	4	3	7	7	432
39,5	19,8	18,0	3,5	1,7	2,3	1,7	4,1	4,1	
131	75	72	19	5	6	7	5	5	433
38,5	22,1	21,2	5,6	1,5	1,8	2,1	1,5	1,5	
837	512	459	151	102	62	28	57	48	434
35,6	21,8	19,5	6,4	4,3	2,6	1,2	2,4	2,0	
293	149	107	37	23	25	16	34	20	435
39,6	20,2	14,5	5,0	3,1	3,4	2,2	4,6	2,7	
30	25	20	7	4	2	-	3	6	436
28,8	24,0	19,2	6,7	3,8	1,9	-	2,9	5,8	
466	273	170	62	27	27	20	97	20	437
38,7	22,7	14,1	5,2	2,2	2,2	1,7	8,1	1,7	
603	368	287	102	67	38	27	47	32	438
36,0	22,0	17,1	6,1	4,0	2,3	1,6	2,8	1,9	
53	44	35	2	3	5	2	3	2	439
34,9	28,9	23,0	1,3	2,0	3,3	1,3	2,0	1,3	
21	8	17	11	7	-	1	-	2	440
30,0	11,4	24,3	15,7	10,0	-	1,4	-	2,9	
23	18	18	7	2	3	1	7	5	441
25,8	20,2	20,2	7,9	2,2	3,4	1,1	7,9	5,6	
361	303	220	99	41	27	13	80	31	442
29,4	24,7	17,9	8,1	3,3	2,2	1,1	6,5	2,5	
334	198	167	58	45	36	27	20	33	443
34,3	20,3	17,2	6,0	4,6	3,7	2,8	2,1	3,4	
316	346	187	56	22	34	8	13	27	444
29,6	32,4	17,5	5,2	2,1	3,2	0,7	1,2	2,5	
76	41	29	11	6	1	5	4	8	445
39,8	21,5	15,2	5,8	3,1	0,5	2,6	2,1	4,2	
287	330	222	61	26	20	18	11	34	446
26,6	30,6	20,6	5,7	2,4	1,9	1,7	1,0	3,2	
97	63	30	31	9	10	4	4	4	447
35,5	23,1	11,0	11,4	3,3	3,7	1,5	1,5	1,5	
64	38	23	11	9	6	5	6	2	448
37,0	22,0	13,3	6,4	5,2	3,5	2,9	3,5	1,2	
108	68	82	32	13	9	5	2	2	449
31,8	20,0	24,1	9,4	3,8	2,6	1,5	0,6	0,6	
879	540	394	346	113	87	54	77	48	450
33,0	20,3	14,8	13,0	4,2	3,3	2,0	2,9	1,8	

## 4. Ergebnisse nach Gemeinden

Lfd. Nr.	Gemeinde	Einheit	Von den gültigen Stimmen					
			Tierschutzpartei	PIRATEN	Die PARTEI	REP	Volksabstimmung	ÖDP
419	Eichenberg (HBN)	Anzahl	1	1	2	1	3	-
		%	1,0	1,0	1,9	1,0	2,9	-
420	Eisfeld, Stadt	Anzahl	36	25	14	29	12	7
		%	1,7	1,2	0,7	1,4	0,6	0,3
421	Gompertshausen	Anzahl	3	2	-	5	1	-
		%	1,4	0,9	-	2,3	0,5	-
422	Grimmelshausen	Anzahl	2	2	1	1	1	-
		%	2,4	2,4	1,2	1,2	1,2	-
423	Grub	Anzahl	1	-	-	1	-	-
		%	1,3	-	-	1,3	-	-
424	Hellingen	Anzahl	6	6	1	6	3	-
		%	1,0	1,0	0,2	1,0	0,5	-
425	Henfstädt	Anzahl	5	6	2	2	1	-
		%	3,4	4,1	1,4	1,4	0,7	-
426	Hildburghausen, Stadt	Anzahl	60	55	18	32	9	5
		%	1,8	1,6	0,5	0,9	0,3	0,1
427	Kloster Veßra	Anzahl	2	2	-	2	1	1
		%	1,2	1,2	-	1,2	0,6	0,6
428	Lengfeld	Anzahl	3	1	-	-	2	-
		%	1,4	0,5	-	-	0,9	-
429	Marisfeld	Anzahl	1	2	5	2	1	-
		%	0,5	1,0	2,6	1,0	0,5	-
430	Masserberg	Anzahl	22	7	-	44	7	6
		%	1,9	0,6	-	3,7	0,6	0,5
431	Nahetal-Waldau	Anzahl	17	7	2	14	7	1
		%	1,4	0,6	0,2	1,2	0,6	0,1
432	Oberstadt	Anzahl	3	2	-	-	1	-
		%	1,7	1,2	-	-	0,6	-
433	Reurieth	Anzahl	2	4	2	3	-	-
		%	0,6	1,2	0,6	0,9	-	-
434	Römhild, Stadt	Anzahl	16	21	13	18	8	9
		%	0,7	0,9	0,6	0,8	0,3	0,4
435	Sachsenbrunn	Anzahl	9	9	1	10	4	1
		%	1,2	1,2	0,1	1,4	0,5	0,1
436	Schlechtsart	Anzahl	-	2	1	1	-	-
		%	-	1,9	1,0	1,0	-	-
437	Schleusegrund	Anzahl	14	7	2	9	5	1
		%	1,2	0,6	0,2	0,7	0,4	0,1
438	Schleusingen, Stadt	Anzahl	36	23	8	16	12	1
		%	2,1	1,4	0,5	1,0	0,7	0,1
439	Schmeheim	Anzahl	2	-	-	1	-	-
		%	1,3	-	-	0,7	-	-
440	Schweickershausen	Anzahl	2	-	-	1	-	-
		%	2,9	-	-	1,4	-	-
441	St. Bernhard	Anzahl	-	1	-	1	1	1
		%	-	1,1	-	1,1	1,1	1,1
442	St. Kilian	Anzahl	17	13	4	5	4	2
		%	1,4	1,1	0,3	0,4	0,3	0,2
443	Straufhain	Anzahl	14	8	1	10	6	3
		%	1,4	0,8	0,1	1,0	0,6	0,3
444	Themar, Stadt	Anzahl	15	14	9	6	3	3
		%	1,4	1,3	0,8	0,6	0,3	0,3
445	Ummerstadt, Stadt	Anzahl	2	3	-	1	2	1
		%	1,0	1,6	-	0,5	1,0	0,5
446	Veilsdorf	Anzahl	17	22	5	14	2	-
		%	1,6	2,0	0,5	1,3	0,2	-
447	Westhausen (HBN)	Anzahl	1	12	-	1	3	1
		%	0,4	4,4	-	0,4	1,1	0,4
<b>Ilm-Kreis</b>								
448	Alkersleben	Anzahl	3	-	2	2	1	-
		%	1,7	-	1,2	1,2	0,6	-
449	Altenfeld	Anzahl	5	3	1	6	3	-
		%	1,5	0,9	0,3	1,8	0,9	-
450	Amt Wachsenburg	Anzahl	31	32	17	13	11	4
		%	1,2	1,2	0,6	0,5	0,4	0,2

entfielen auf									Lfd. Nr.
AUF	MLPD	DKP	PBC	CM	BP	PRO NRW	PSG	BüSo	
-	-	-	-	-	-	-	1	-	419
-	-	-	-	-	-	-	1,0	-	420
8	4	2	4	-	2	-	-	-	420
0,4	0,2	0,1	0,2	-	0,1	-	-	-	421
-	-	-	-	-	1	-	-	2	421
-	-	-	-	-	0,5	-	-	0,9	422
-	1	-	-	-	-	-	-	-	422
-	1,2	-	-	-	-	-	-	-	423
-	-	-	-	-	-	-	-	-	423
1	1	-	-	1	2	1	-	-	424
0,2	0,2	-	-	0,2	0,3	0,2	-	-	425
-	-	1	-	-	-	-	-	-	425
-	-	0,7	-	-	-	-	-	-	426
9	8	6	4	1	2	-	1	2	426
0,3	0,2	0,2	0,1	0,0	0,1	-	0,0	0,1	427
1	-	-	-	-	-	-	-	-	427
0,6	-	-	-	-	-	-	-	-	428
2	-	-	-	-	1	-	-	-	428
0,9	-	-	-	-	0,5	-	-	-	429
1	-	-	-	1	-	-	-	-	429
0,5	-	-	-	0,5	-	-	-	-	430
3	1	1	-	3	2	1	-	1	430
0,3	0,1	0,1	-	0,3	0,2	0,1	-	0,1	431
1	1	2	-	-	-	-	1	-	431
0,1	0,1	0,2	-	-	-	-	0,1	-	432
1	-	-	-	1	-	1	-	-	432
0,6	-	-	-	0,6	-	0,6	-	-	433
-	-	-	-	3	1	-	-	-	433
-	-	-	-	0,9	0,3	-	-	-	434
3	2	1	-	1	2	1	1	2	434
0,1	0,1	0,0	-	0,0	0,1	0,0	0,0	0,1	435
1	-	-	-	-	-	-	-	-	435
0,1	-	-	-	-	-	-	-	-	436
1	1	-	-	-	1	-	-	-	436
1,0	1,0	-	-	-	1,0	-	-	-	437
-	1	1	-	-	1	-	-	-	437
-	0,1	0,1	-	-	0,1	-	-	-	438
-	-	2	-	3	-	-	2	1	438
-	-	0,1	-	0,2	-	-	0,1	0,1	439
-	-	-	-	-	-	-	-	-	439
-	-	-	-	-	-	-	-	-	440
-	-	-	-	-	-	-	-	-	440
-	-	-	-	-	-	-	1	-	441
-	-	-	-	-	-	-	1,1	-	442
-	1	2	-	3	1	-	-	1	442
-	0,1	0,2	-	0,2	0,1	-	-	0,1	443
3	-	-	4	2	1	-	2	1	443
0,3	-	-	0,4	0,2	0,1	-	0,2	0,1	444
2	2	2	1	1	-	1	-	-	444
0,2	0,2	0,2	0,1	0,1	-	0,1	-	-	445
-	-	-	-	-	1	-	-	-	445
-	-	-	-	-	0,5	-	-	-	446
1	3	1	-	1	1	-	1	-	446
0,1	0,3	0,1	-	0,1	0,1	-	0,1	-	447
-	1	1	-	-	-	1	-	-	447
-	0,4	0,4	-	-	-	0,4	-	-	448
-	-	-	-	-	-	1	-	-	448
-	-	-	-	-	-	0,6	-	-	449
-	-	-	-	-	1	-	-	-	449
-	-	-	-	-	0,3	-	-	-	450
1	2	3	5	1	1	1	-	3	450
0,0	0,1	0,1	0,2	0,0	0,0	0,0	-	0,1	450

## 4. Ergebnisse nach Gemeinden

Lfd. Nr.	Gemeinde	Einheit	Wahl- berechtigte	Wähler Wahl- beteiligung	Stimmen	
					ungültige	gültige
451	Angelroda	Anzahl	335	191	14	177
		%	x	57,0	7,3	92,7
452	Arnstadt, Stadt	Anzahl	20 008	8 957	244	8 713
		%	x	44,8	2,7	97,3
453	Böhlen	Anzahl	513	308	16	292
		%	x	60,0	5,2	94,8
454	Bösleben-Wüllersleben	Anzahl	530	335	23	312
		%	x	63,2	6,9	93,1
455	Dornheim	Anzahl	502	281	5	276
		%	x	56,0	1,8	98,2
456	Elgersburg	Anzahl	1 024	516	18	498
		%	x	50,4	3,5	96,5
457	Elleben	Anzahl	734	465	12	453
		%	x	63,4	2,6	97,4
458	Elxleben (IK)	Anzahl	471	252	7	245
		%	x	53,5	2,8	97,2
459	Frankenhain	Anzahl	671	365	5	360
		%	x	54,4	1,4	98,6
460	Frauenwald	Anzahl	847	356	16	340
		%	x	42,0	4,5	95,5
461	Friedersdorf	Anzahl	170	95	3	92
		%	x	55,9	3,2	96,8
462	Gehlberg	Anzahl	470	198	10	188
		%	x	42,1	5,1	94,9
463	Gehren, Stadt	Anzahl	3 443	1 470	51	1 419
		%	x	42,7	3,5	96,5
464	Geraberg	Anzahl	2 096	1 013	35	978
		%	x	48,3	3,5	96,5
465	Geschwenda	Anzahl	1 759	846	45	801
		%	x	48,1	5,3	94,7
466	Gillersdorf	Anzahl	232	126	1	125
		%	x	54,3	0,8	99,2
467	Gossel	Anzahl	412	194	10	184
		%	x	47,1	5,2	94,8
468	Gräfenroda	Anzahl	2 791	1 298	53	1 245
		%	x	46,5	4,1	95,9
469	Großbreitenbach, Stadt	Anzahl	2 193	874	41	833
		%	x	39,9	4,7	95,3
470	Herschdorf	Anzahl	773	449	24	425
		%	x	58,1	5,3	94,7
471	Ilmenau, Stadt	Anzahl	20 881	10 469	260	10 209
		%	x	50,1	2,5	97,5
472	Ilmtal	Anzahl	3 196	1 586	63	1 523
		%	x	49,6	4,0	96,0
473	Kirchheim	Anzahl	1 013	572	12	560
		%	x	56,5	2,1	97,9
474	Langewiesen, Stadt	Anzahl	2 939	1 177	57	1 120
		%	x	40,0	4,8	95,2
475	Liebenstein	Anzahl	311	176	6	170
		%	x	56,6	3,4	96,6
476	Martinroda (IK)	Anzahl	728	353	26	327
		%	x	48,5	7,4	92,6
477	Neusiß	Anzahl	197	127	8	119
		%	x	64,5	6,3	93,7
478	Neustadt am Rennsteig	Anzahl	891	396	22	374
		%	x	44,4	5,6	94,4
479	Osthausen-Wülfershausen	Anzahl	440	323	18	305
		%	x	73,4	5,6	94,4
480	Pennewitz	Anzahl	450	226	12	214
		%	x	50,2	5,3	94,7
481	Plaue, Stadt	Anzahl	1 528	744	22	722
		%	x	48,7	3,0	97,0
482	Rockhausen	Anzahl	227	132	8	124
		%	x	58,1	6,1	93,9
483	Schmiedefeld am Rennsteig	Anzahl	1 533	500	16	484
		%	x	32,6	3,2	96,8

Von den gültigen Stimmen entfielen auf									Lfd. Nr.
CDU	DIE LINKE	SPD	AfD	GRÜNE	NPD	FDP	FREIE WÄHLER	FAMILIE	
53	53	27	14	7	5	2	4	1	451
29,9	29,9	15,3	7,9	4,0	2,8	1,1	2,3	0,6	
2 049	2 243	1 666	1 155	407	244	170	154	148	452
23,5	25,7	19,1	13,3	4,7	2,8	2,0	1,8	1,7	
110	75	45	33	4	4	2	7	3	453
37,7	25,7	15,4	11,3	1,4	1,4	0,7	2,4	1,0	
96	77	66	12	4	9	5	8	9	454
30,8	24,7	21,2	3,8	1,3	2,9	1,6	2,6	2,9	
61	70	50	37	4	14	8	8	6	455
22,1	25,4	18,1	13,4	1,4	5,1	2,9	2,9	2,2	
190	131	69	35	18	16	6	8	4	456
38,2	26,3	13,9	7,0	3,6	3,2	1,2	1,6	0,8	
121	82	91	48	37	13	6	18	8	457
26,7	18,1	20,1	10,6	8,2	2,9	1,3	4,0	1,8	
68	55	43	25	10	9	6	7	6	458
27,8	22,4	17,6	10,2	4,1	3,7	2,4	2,9	2,4	
111	84	66	35	17	6	-	17	3	459
30,8	23,3	18,3	9,7	4,7	1,7	-	4,7	0,8	
99	71	69	41	7	15	3	14	8	460
29,1	20,9	20,3	12,1	2,1	4,4	0,9	4,1	2,4	
26	26	15	11	-	9	-	-	-	461
28,3	28,3	16,3	12,0	-	9,8	-	-	-	
60	48	38	15	6	4	-	4	3	462
31,9	25,5	20,2	8,0	3,2	2,1	-	2,1	1,6	
387	386	238	125	35	66	12	61	23	463
27,3	27,2	16,8	8,8	2,5	4,7	0,8	4,3	1,6	
297	226	176	74	35	24	26	48	12	464
30,4	23,1	18,0	7,6	3,6	2,5	2,7	4,9	1,2	
284	138	184	43	20	28	14	40	17	465
35,5	17,2	23,0	5,4	2,5	3,5	1,7	5,0	2,1	
40	46	13	4	4	6	-	3	-	466
32,0	36,8	10,4	3,2	3,2	4,8	-	2,4	-	
54	55	27	25	3	4	3	2	1	467
29,3	29,9	14,7	13,6	1,6	2,2	1,6	1,1	0,5	
356	335	216	117	39	38	18	40	24	468
28,6	26,9	17,3	9,4	3,1	3,1	1,4	3,2	1,9	
247	261	121	58	24	30	17	7	11	469
29,7	31,3	14,5	7,0	2,9	3,6	2,0	0,8	1,3	
193	69	56	39	7	12	8	16	8	470
45,4	16,2	13,2	9,2	1,6	2,8	1,9	3,8	1,9	
2 711	2 466	1 908	876	803	136	212	201	129	471
26,6	24,2	18,7	8,6	7,9	1,3	2,1	2,0	1,3	
552	326	251	116	41	68	28	34	33	472
36,2	21,4	16,5	7,6	2,7	4,5	1,8	2,2	2,2	
211	106	89	52	18	18	14	19	6	473
37,7	18,9	15,9	9,3	3,2	3,2	2,5	3,4	1,1	
304	279	241	98	48	23	16	22	22	474
27,1	24,9	21,5	8,8	4,3	2,1	1,4	2,0	2,0	
49	53	21	15	-	7	2	7	7	475
28,8	31,2	12,4	8,8	-	4,1	1,2	4,1	4,1	
120	72	44	25	16	7	1	25	4	476
36,7	22,0	13,5	7,6	4,9	2,1	0,3	7,6	1,2	
32	30	22	14	1	4	1	3	3	477
26,9	25,2	18,5	11,8	0,8	3,4	0,8	2,5	2,5	
133	76	74	13	8	16	3	14	10	478
35,6	20,3	19,8	3,5	2,1	4,3	0,8	3,7	2,7	
87	57	62	19	16	22	8	4	11	479
28,5	18,7	20,3	6,2	5,2	7,2	2,6	1,3	3,6	
77	22	43	21	7	15	-	9	5	480
36,0	10,3	20,1	9,8	3,3	7,0	-	4,2	2,3	
219	182	104	94	37	18	10	10	8	481
30,3	25,2	14,4	13,0	5,1	2,5	1,4	1,4	1,1	
40	23	26	10	6	2	1	6	6	482
32,3	18,5	21,0	8,1	4,8	1,6	0,8	4,8	4,8	
190	113	75	39	20	9	5	6	8	483
39,3	23,3	15,5	8,1	4,1	1,9	1,0	1,2	1,7	

## 4. Ergebnisse nach Gemeinden

Lfd. Nr.	Gemeinde	Einheit	Von den gültigen Stimmen					
			Tierschutz- partei	PIRATEN	Die PARTEI	REP	Volksab- stimmung	ÖDP
451	Angelroda	Anzahl	4	4	1	-	1	-
		%	2,3	2,3	0,6	-	0,6	-
452	Arnstadt, Stadt	Anzahl	145	91	51	44	44	14
		%	1,7	1,0	0,6	0,5	0,5	0,2
453	Böhlen	Anzahl	1	2	1	2	-	-
		%	0,3	0,7	0,3	0,7	-	-
454	Bösleben-Wüllersleben	Anzahl	6	8	5	1	1	-
		%	1,9	2,6	1,6	0,3	0,3	-
455	Dornheim	Anzahl	6	5	-	3	1	-
		%	2,2	1,8	-	1,1	0,4	-
456	Elgersburg	Anzahl	10	4	3	2	1	-
		%	2,0	0,8	0,6	0,4	0,2	-
457	Elleben	Anzahl	10	2	6	5	1	2
		%	2,2	0,4	1,3	1,1	0,2	0,4
458	Elxleben (IK)	Anzahl	5	2	5	-	1	-
		%	2,0	0,8	2,0	-	0,4	-
459	Frankenhain	Anzahl	13	4	1	3	-	-
		%	3,6	1,1	0,3	0,8	-	-
460	Frauenwald	Anzahl	-	5	2	2	1	-
		%	-	1,5	0,6	0,6	0,3	-
461	Friedersdorf	Anzahl	2	1	1	-	-	-
		%	2,2	1,1	1,1	-	-	-
462	Gehlberg	Anzahl	2	1	4	1	2	-
		%	1,1	0,5	2,1	0,5	1,1	-
463	Gehren, Stadt	Anzahl	23	25	4	16	7	-
		%	1,6	1,8	0,3	1,1	0,5	-
464	Geraberg	Anzahl	21	17	2	7	2	4
		%	2,1	1,7	0,2	0,7	0,2	0,4
465	Geschwenda	Anzahl	9	9	5	3	2	-
		%	1,1	1,1	0,6	0,4	0,2	-
466	Gillersdorf	Anzahl	-	-	5	2	1	-
		%	-	-	4,0	1,6	0,8	-
467	Gossel	Anzahl	-	4	-	2	2	-
		%	-	2,2	-	1,1	1,1	-
468	Gräfenroda	Anzahl	21	8	5	7	7	1
		%	1,7	0,6	0,4	0,6	0,6	0,1
469	Großbreitenbach, Stadt	Anzahl	19	11	6	8	8	-
		%	2,3	1,3	0,7	1,0	1,0	-
470	Herschdorf	Anzahl	5	3	2	5	1	-
		%	1,2	0,7	0,5	1,2	0,2	-
471	Ilmenau, Stadt	Anzahl	124	290	149	37	49	25
		%	1,2	2,8	1,5	0,4	0,5	0,2
472	Ilmtal	Anzahl	20	15	7	14	2	3
		%	1,3	1,0	0,5	0,9	0,1	0,2
473	Kirchheim	Anzahl	7	7	6	2	1	-
		%	1,3	1,3	1,1	0,4	0,2	-
474	Langewiesen, Stadt	Anzahl	19	16	11	3	6	2
		%	1,7	1,4	1,0	0,3	0,5	0,2
475	Liebenstein	Anzahl	1	1	-	1	3	2
		%	0,6	0,6	-	0,6	1,8	1,2
476	Martinroda (IK)	Anzahl	4	1	1	-	3	2
		%	1,2	0,3	0,3	-	0,9	0,6
477	Neusiß	Anzahl	1	4	-	2	1	-
		%	0,8	3,4	-	1,7	0,8	-
478	Neustadt am Rennsteig	Anzahl	11	2	2	9	-	1
		%	2,9	0,5	0,5	2,4	-	0,3
479	Osthausen-Wülfershausen	Anzahl	3	3	6	2	2	-
		%	1,0	1,0	2,0	0,7	0,7	-
480	Pennewitz	Anzahl	5	8	-	1	1	-
		%	2,3	3,7	-	0,5	0,5	-
481	Plaue, Stadt	Anzahl	15	3	4	2	4	1
		%	2,1	0,4	0,6	0,3	0,6	0,1
482	Rockhausen	Anzahl	3	1	-	-	-	-
		%	2,4	0,8	-	-	-	-
483	Schmiedefeld am Rennsteig	Anzahl	3	4	1	6	2	2
		%	0,6	0,8	0,2	1,2	0,4	0,4

entfielen auf									Lfd. Nr.
AUF	MLPD	DKP	PBC	CM	BP	PRO NRW	PSG	BüSo	
-	-	-	-	-	1	-	-	-	451
-	-	-	-	-	0,6	-	-	-	452
14	12	13	14	11	3	13	3	5	452
0,2	0,1	0,1	0,2	0,1	0,0	0,1	0,0	0,1	453
-	1	-	2	-	-	-	-	-	454
-	0,3	-	0,7	-	-	-	-	-	454
-	2	1	-	1	1	-	-	-	455
-	0,6	0,3	-	0,3	0,3	-	-	-	455
1	1	1	-	-	-	-	-	-	456
0,4	0,4	0,4	-	-	-	-	-	-	456
-	1	-	-	-	-	-	-	-	457
-	0,2	-	-	-	-	-	-	-	457
1	1	1	-	-	-	-	-	-	457
0,2	0,2	0,2	-	-	-	-	-	-	458
1	-	-	-	-	1	1	-	-	458
0,4	-	-	-	-	0,4	0,4	-	-	459
-	-	-	-	-	-	-	-	-	459
-	-	-	-	-	-	-	-	-	460
1	1	1	-	-	-	-	-	-	460
0,3	0,3	0,3	-	-	-	-	-	-	461
-	1	-	-	-	-	-	-	-	461
-	1,1	-	-	-	-	-	-	-	462
-	-	-	-	-	-	-	-	-	462
-	-	-	-	-	-	-	-	-	463
2	2	2	-	-	-	3	1	1	463
0,1	0,1	0,1	-	-	-	0,2	0,1	0,1	464
-	1	1	5	-	-	-	-	-	464
-	0,1	0,1	0,5	-	-	-	-	-	465
-	1	1	2	1	-	-	-	-	465
-	0,1	0,1	0,2	0,1	-	-	-	-	466
-	-	-	1	-	-	-	-	-	466
-	-	-	0,8	-	-	-	-	-	467
-	-	-	1	1	-	-	-	-	467
-	-	-	0,5	0,5	-	-	-	-	468
-	3	-	4	2	-	-	3	1	468
-	0,2	-	0,3	0,2	-	-	0,2	0,1	469
3	-	1	-	-	-	-	-	1	469
0,4	-	0,1	-	-	-	-	-	0,1	470
-	-	-	-	-	1	-	-	-	470
-	-	-	-	-	0,2	-	-	-	471
12	15	15	24	5	9	5	4	4	471
0,1	0,1	0,1	0,2	0,0	0,1	0,0	0,0	0,0	472
9	1	-	-	2	1	-	-	-	472
0,6	0,1	-	-	0,1	0,1	-	-	-	473
2	-	-	-	-	2	-	-	-	473
0,4	-	-	-	-	0,4	-	-	-	474
2	3	1	1	-	1	1	-	1	474
0,2	0,3	0,1	0,1	-	0,1	0,1	-	0,1	475
1	-	-	-	-	-	-	-	-	475
0,6	-	-	-	-	-	-	-	-	476
-	-	-	2	-	-	-	-	-	476
-	-	-	0,6	-	-	-	-	-	477
-	-	-	1	-	-	-	-	-	477
-	-	-	0,8	-	-	-	-	-	478
2	-	-	-	-	-	-	-	-	478
0,5	-	-	-	-	-	-	-	-	479
1	-	-	-	1	1	-	-	-	479
0,3	-	-	-	0,3	0,3	-	-	-	480
-	-	-	-	-	-	-	-	-	480
-	-	-	-	-	-	-	-	-	481
-	3	3	1	1	1	-	-	2	481
-	0,4	0,4	0,1	0,1	0,1	-	-	0,3	482
-	-	-	-	-	-	-	-	-	482
-	-	-	-	-	-	-	-	-	483
-	-	-	-	-	-	1	-	-	483
-	-	-	-	-	-	0,2	-	-	483

## 4. Ergebnisse nach Gemeinden

Lfd. Nr.	Gemeinde	Einheit	Wahlberechtigte	Wähler Wahl- beteiligung	Stimmen	
					ungültige	gültige
484	Stadtilm, Stadt	Anzahl	4 015	1 495	70	1 425
		%	x	37,2	4,7	95,3
485	Stützerbach	Anzahl	1 260	539	24	515
		%	x	42,8	4,5	95,5
486	Wildenspring	Anzahl	174	116	8	108
		%	x	66,7	6,9	93,1
487	Wipfratal	Anzahl	2 286	1 116	40	1 076
		%	x	48,8	3,6	96,4
488	Witzleben	Anzahl	556	322	15	307
		%	x	57,9	4,7	95,3
489	Wolfsberg	Anzahl	2 569	1 122	39	1 083
		%	x	43,7	3,5	96,5
<b>Weimarer Land</b>						
490	Apolda, Stadt	Anzahl	18 482	8 045	246	7 799
		%	x	43,5	3,1	96,9
491	Bad Berka, Stadt	Anzahl	6 153	3 449	92	3 357
		%	x	56,1	2,7	97,3
492	Bad Sulza, Stadt	Anzahl	4 146	2 040	75	1 965
		%	x	49,2	3,7	96,3
493	Ballstedt	Anzahl	265	165	6	159
		%	x	62,3	3,6	96,4
494	Bechstedtstraß	Anzahl	224	125	1	124
		%	x	55,8	0,8	99,2
495	Berlstedt	Anzahl	1 482	705	15	690
		%	x	47,6	2,1	97,9
496	Blankenhain, Stadt	Anzahl	5 436	2 956	86	2 870
		%	x	54,4	2,9	97,1
497	Buchfart	Anzahl	139	92	2	90
		%	x	66,2	2,2	97,8
498	Buttelstedt, Stadt	Anzahl	1 076	533	12	521
		%	x	49,5	2,3	97,7
499	Daasdorf a. Berge	Anzahl	222	134	4	130
		%	x	60,4	3,0	97,0
500	Döbritschen	Anzahl	173	111	1	110
		%	x	64,2	0,9	99,1
501	Eberstedt	Anzahl	178	135	3	132
		%	x	75,8	2,2	97,8
502	Ettersburg	Anzahl	522	236	5	231
		%	x	45,2	2,1	97,9
503	Frankendorf	Anzahl	141	95	3	92
		%	x	67,4	3,2	96,8
504	Großheringen	Anzahl	553	344	5	339
		%	x	62,2	1,5	98,5
505	Großobringen	Anzahl	704	365	17	348
		%	x	51,8	4,7	95,3
506	Großschwabhausen	Anzahl	810	536	15	521
		%	x	66,2	2,8	97,2
507	Hammerstedt	Anzahl	134	76	-	76
		%	x	56,7	-	100,0
508	Heichelheim	Anzahl	249	162	7	155
		%	x	65,1	4,3	95,7
509	Hetschburg	Anzahl	197	116	6	110
		%	x	58,9	5,2	94,8
510	Hohenfelden	Anzahl	292	188	10	178
		%	x	64,4	5,3	94,7
511	Hopfgarten	Anzahl	580	291	14	277
		%	x	50,2	4,8	95,2
512	Ilmtal-Weinstraße	Anzahl	3 897	2 072	85	1 987
		%	x	53,2	4,1	95,9
513	Isseroda	Anzahl	444	236	8	228
		%	x	53,2	3,4	96,6
514	Kapellendorf	Anzahl	339	224	8	216
		%	x	66,1	3,6	96,4
515	Kiliansroda	Anzahl	180	111	2	109
		%	x	61,7	1,8	98,2



Von den gültigen Stimmen entfielen auf									Lfd. Nr.
CDU	DIE LINKE	SPD	AfD	GRÜNE	NPD	FDP	FREIE WÄHLER	FAMILIE	
461	294	283	111	58	45	24	71	25	484
32,4	20,6	19,9	7,8	4,1	3,2	1,7	5,0	1,8	
136	128	127	41	11	19	9	9	14	485
26,4	24,9	24,7	8,0	2,1	3,7	1,7	1,7	2,7	
16	43	12	13	2	11	1	2	3	486
14,8	39,8	11,1	12,0	1,9	10,2	0,9	1,9	2,8	
321	263	139	144	45	36	19	20	25	487
29,8	24,4	12,9	13,4	4,2	3,3	1,8	1,9	2,3	
104	66	46	20	7	26	1	5	16	488
33,9	21,5	15,0	6,5	2,3	8,5	0,3	1,6	5,2	
451	227	143	81	31	67	10	25	9	489
41,6	21,0	13,2	7,5	2,9	6,2	0,9	2,3	0,8	
2 627	1 691	1 339	580	310	216	226	279	98	490
33,7	21,7	17,2	7,4	4,0	2,8	2,9	3,6	1,3	
1 028	757	575	258	216	91	71	73	68	491
30,6	22,5	17,1	7,7	6,4	2,7	2,1	2,2	2,0	
777	329	361	123	55	80	20	72	38	492
39,5	16,7	18,4	6,3	2,8	4,1	1,0	3,7	1,9	
51	51	26	8	5	6	-	5	4	493
32,1	32,1	16,4	5,0	3,1	3,8	-	3,1	2,5	
37	27	26	6	7	3	2	4	2	494
29,8	21,8	21,0	4,8	5,6	2,4	1,6	3,2	1,6	
244	147	92	57	28	38	9	16	11	495
35,4	21,3	13,3	8,3	4,1	5,5	1,3	2,3	1,6	
910	653	415	184	132	198	55	59	57	496
31,7	22,8	14,5	6,4	4,6	6,9	1,9	2,1	2,0	
40	10	15	6	1	5	-	3	4	497
44,4	11,1	16,7	6,7	1,1	5,6	-	3,3	4,4	
188	110	75	34	21	29	4	3	21	498
36,1	21,1	14,4	6,5	4,0	5,6	0,8	0,6	4,0	
45	35	21	7	5	5	1	3	-	499
34,6	26,9	16,2	5,4	3,8	3,8	0,8	2,3	-	
18	30	16	12	10	13	1	-	3	500
16,4	27,3	14,5	10,9	9,1	11,8	0,9	-	2,7	
74	12	12	15	5	3	1	4	2	501
56,1	9,1	9,1	11,4	3,8	2,3	0,8	3,0	1,5	
78	50	34	18	18	6	4	9	4	502
33,8	21,6	14,7	7,8	7,8	2,6	1,7	3,9	1,7	
38	16	8	7	5	6	2	-	5	503
41,3	17,4	8,7	7,6	5,4	6,5	2,2	-	5,4	
176	47	47	23	14	10	5	2	6	504
51,9	13,9	13,9	6,8	4,1	2,9	1,5	0,6	1,8	
111	76	67	20	11	16	9	5	8	505
31,9	21,8	19,3	5,7	3,2	4,6	2,6	1,4	2,3	
170	81	82	60	31	21	11	15	13	506
32,6	15,5	15,7	11,5	6,0	4,0	2,1	2,9	2,5	
30	12	9	1	8	2	2	-	6	507
39,5	15,8	11,8	1,3	10,5	2,6	2,6	-	7,9	
61	36	24	9	5	1	3	2	6	508
39,4	23,2	15,5	5,8	3,2	0,6	1,9	1,3	3,9	
29	19	24	4	11	4	4	1	4	509
26,4	17,3	21,8	3,6	10,0	3,6	3,6	0,9	3,6	
61	39	31	8	14	9	4	2	3	510
34,3	21,9	17,4	4,5	7,9	5,1	2,2	1,1	1,7	
93	44	62	15	15	12	3	15	3	511
33,6	15,9	22,4	5,4	5,4	4,3	1,1	5,4	1,1	
804	357	262	132	78	78	48	101	37	512
40,5	18,0	13,2	6,6	3,9	3,9	2,4	5,1	1,9	
69	51	42	14	14	10	3	9	6	513
30,3	22,4	18,4	6,1	6,1	4,4	1,3	3,9	2,6	
63	43	26	21	28	2	2	8	5	514
29,2	19,9	12,0	9,7	13,0	0,9	0,9	3,7	2,3	
44	24	23	5	3	4	2	1	1	515
40,4	22,0	21,1	4,6	2,8	3,7	1,8	0,9	0,9	

## 4. Ergebnisse nach Gemeinden

Lfd. Nr.	Gemeinde	Einheit	Von den gültigen Stimmen					
			Tierschutz- partei	PIRATEN	Die PARTEI	REP	Volksab- stimmung	ÖDP
484	Stadtilm, Stadt	Anzahl	11	11	8	8	6	1
		%	0,8	0,8	0,6	0,6	0,4	0,1
485	Stützerbach	Anzahl	7	2	2	5	1	-
		%	1,4	0,4	0,4	1,0	0,2	-
486	Wildenspring	Anzahl	1	-	-	2	-	-
		%	0,9	-	-	1,9	-	-
487	Wipfratal	Anzahl	23	12	2	7	5	5
		%	2,1	1,1	0,2	0,7	0,5	0,5
488	Witzleben	Anzahl	2	6	1	6	-	-
		%	0,7	2,0	0,3	2,0	-	-
489	Wolfsberg	Anzahl	11	5	1	12	1	5
		%	1,0	0,5	0,1	1,1	0,1	0,5
<b>Weimarer Land</b>								
490	Apolda, Stadt	Anzahl	125	118	41	43	32	20
		%	1,6	1,5	0,5	0,6	0,4	0,3
491	Bad Berka, Stadt	Anzahl	54	43	23	28	28	9
		%	1,6	1,3	0,7	0,8	0,8	0,3
492	Bad Sulza, Stadt	Anzahl	35	21	12	16	11	3
		%	1,8	1,1	0,6	0,8	0,6	0,2
493	Ballstedt	Anzahl	-	-	-	-	2	-
		%	-	-	-	-	1,3	-
494	Bechstedtstraß	Anzahl	2	4	-	1	2	-
		%	1,6	3,2	-	0,8	1,6	-
495	Berlstedt	Anzahl	15	13	2	9	6	-
		%	2,2	1,9	0,3	1,3	0,9	-
496	Blankenhain, Stadt	Anzahl	43	46	11	23	21	5
		%	1,5	1,6	0,4	0,8	0,7	0,2
497	Buchfart	Anzahl	1	4	-	-	-	-
		%	1,1	4,4	-	-	-	-
498	Buttelstedt, Stadt	Anzahl	9	11	3	8	1	1
		%	1,7	2,1	0,6	1,5	0,2	0,2
499	Daasdorf a. Berge	Anzahl	1	4	-	1	-	-
		%	0,8	3,1	-	0,8	-	-
500	Döbritschen	Anzahl	2	1	-	1	1	-
		%	1,8	0,9	-	0,9	0,9	-
501	Eberstedt	Anzahl	1	-	-	-	-	-
		%	0,8	-	-	-	-	-
502	Ettersburg	Anzahl	4	1	3	1	-	-
		%	1,7	0,4	1,3	0,4	-	-
503	Frankendorf	Anzahl	-	-	-	4	-	-
		%	-	-	-	4,3	-	-
504	Großheringen	Anzahl	2	2	2	1	-	-
		%	0,6	0,6	0,6	0,3	-	-
505	Großobringen	Anzahl	5	9	1	1	6	-
		%	1,4	2,6	0,3	0,3	1,7	-
506	Großschwabhausen	Anzahl	13	6	4	2	2	2
		%	2,5	1,2	0,8	0,4	0,4	0,4
507	Hammerstedt	Anzahl	2	2	1	-	1	-
		%	2,6	2,6	1,3	-	1,3	-
508	Heichelheim	Anzahl	1	4	1	1	-	-
		%	0,6	2,6	0,6	0,6	-	-
509	Hetschburg	Anzahl	2	4	1	-	2	-
		%	1,8	3,6	0,9	-	1,8	-
510	Hohenfelden	Anzahl	2	-	1	3	-	1
		%	1,1	-	0,6	1,7	-	0,6
511	Hopfgarten	Anzahl	1	7	1	2	4	-
		%	0,4	2,5	0,4	0,7	1,4	-
512	Ilmtal-Weinstraße	Anzahl	20	23	8	21	7	4
		%	1,0	1,2	0,4	1,1	0,4	0,2
513	Isseroda	Anzahl	4	2	-	-	2	-
		%	1,8	0,9	-	-	0,9	-
514	Kapellendorf	Anzahl	10	5	-	1	1	-
		%	4,6	2,3	-	0,5	0,5	-
515	Kiliansroda	Anzahl	1	-	-	-	-	-
		%	0,9	-	-	-	-	-

entfielen auf									Lfd. Nr.
AUF	MLPD	DKP	PBC	CM	BP	PRO NRW	PSG	BüSo	
2	1	1	-	3	1	-	-	-	484
0,1	0,1	0,1	-	0,2	0,1	-	-	-	
1	1	-	-	1	1	-	-	-	485
0,2	0,2	-	-	0,2	0,2	-	-	-	
1	-	1	-	-	-	-	-	-	486
0,9	-	0,9	-	-	-	-	-	-	
1	1	2	2	1	1	1	-	1	487
0,1	0,1	0,2	0,2	0,1	0,1	0,1	-	0,1	
-	-	-	-	-	-	-	1	-	488
-	-	-	-	-	-	-	0,3	-	
3	-	-	-	1	-	-	-	-	489
0,3	-	-	-	0,1	-	-	-	-	
19	5	8	8	4	4	2	3	1	490
0,2	0,1	0,1	0,1	0,1	0,1	0,0	0,0	0,0	
15	9	7	3	-	-	-	1	-	491
0,4	0,3	0,2	0,1	-	-	-	0,0	-	
2	1	5	-	-	2	1	-	1	492
0,1	0,1	0,3	-	-	0,1	0,1	-	0,1	
-	-	1	-	-	-	-	-	-	493
-	-	0,6	-	-	-	-	-	-	
1	-	-	-	-	-	-	-	-	494
0,8	-	-	-	-	-	-	-	-	
-	1	2	-	-	-	-	-	-	495
-	0,1	0,3	-	-	-	-	-	-	
10	7	6	-	-	3	1	31	-	496
0,3	0,2	0,2	-	-	0,1	0,0	1,1	-	
-	-	-	1,1	-	-	-	-	-	497
-	-	-	-	-	-	-	-	-	
2	1	-	-	-	-	-	-	-	498
0,4	0,2	-	-	-	-	-	-	-	
-	1	-	-	-	-	-	1	-	499
-	0,8	-	-	-	-	-	0,8	-	
-	1	1	-	-	-	-	-	-	500
-	0,9	0,9	-	-	-	-	-	-	
1	1	-	1	-	-	-	-	-	501
0,8	0,8	-	0,8	-	-	-	-	-	
-	1	-	-	-	-	-	-	-	502
-	0,4	-	-	-	-	-	-	-	
-	1	-	-	-	-	-	-	-	503
-	1,1	-	-	-	-	-	-	-	
-	-	-	-	-	-	1	-	1	504
-	-	-	-	-	-	0,3	-	0,3	
1	-	-	-	-	1	1	-	-	505
0,3	-	-	-	-	0,3	0,3	-	-	
5	1	-	-	1	1	-	-	-	506
1,0	0,2	-	-	0,2	0,2	-	-	-	
-	-	-	-	-	-	-	-	-	507
-	-	-	-	-	-	-	-	-	
-	1	-	-	-	-	-	-	-	508
-	0,6	-	-	-	-	-	-	-	
-	-	-	-	-	-	-	1	-	509
-	-	-	-	-	-	-	0,9	-	
-	-	-	-	-	-	-	-	-	510
-	-	-	-	-	-	-	-	-	
-	-	-	-	-	-	-	-	-	511
-	-	-	-	-	-	-	-	-	
3	-	2	-	1	1	-	-	-	512
0,2	-	0,1	-	0,1	0,1	-	-	-	
-	-	1	-	-	-	-	1	-	513
-	-	0,4	-	-	-	-	0,4	-	
-	-	1	-	-	-	-	-	-	514
-	-	0,5	-	-	-	-	-	-	
1	-	-	-	-	-	-	-	-	515
0,9	-	-	-	-	-	-	-	-	

## 4. Ergebnisse nach Gemeinden

Lfd. Nr.	Gemeinde	Einheit	Wahl- berechtigte	Wähler Wahl- beteiligung	Stimmen	
					ungültige	gültige
516	Kleinobringen	Anzahl	254	164	3	161
		%	x	64,6	1,8	98,2
517	Kleinschwabhausen	Anzahl	178	124	2	122
		%	x	69,7	1,6	98,4
518	Klettbach	Anzahl	1 053	665	14	651
		%	x	63,2	2,1	97,9
519	Ködderitzsch	Anzahl	96	77	1	76
		%	x	80,2	1,3	98,7
520	Kranichfeld, Stadt	Anzahl	2 931	1 247	38	1 209
		%	x	42,5	3,0	97,0
521	Krauthaim	Anzahl	415	226	10	216
		%	x	54,5	4,4	95,6
522	Kromsdorf	Anzahl	1 226	516	22	494
		%	x	42,1	4,3	95,7
523	Lehnstedt	Anzahl	280	173	4	169
		%	x	61,8	2,3	97,7
524	Leutenthal	Anzahl	225	131	4	127
		%	x	58,2	3,1	96,9
525	Magdala, Stadt	Anzahl	1 618	805	26	779
		%	x	49,8	3,2	96,8
526	Mechelroda	Anzahl	215	140	5	135
		%	x	65,1	3,6	96,4
527	Mellingen	Anzahl	1 100	581	21	560
		%	x	52,8	3,6	96,4
528	Mönchenholzhausen	Anzahl	1 282	724	14	710
		%	x	56,5	1,9	98,1
529	Nauendorf	Anzahl	252	146	3	143
		%	x	57,9	2,1	97,9
530	Neumark, Stadt	Anzahl	402	254	10	244
		%	x	63,2	3,9	96,1
531	Niedertrebra	Anzahl	663	362	8	354
		%	x	54,6	2,2	97,8
532	Niederzimmern	Anzahl	836	405	12	393
		%	x	48,4	3,0	97,0
533	Nohra (AP)	Anzahl	1 354	818	27	791
		%	x	60,4	3,3	96,7
534	Obertrebra	Anzahl	225	130	2	128
		%	x	57,8	1,5	98,5
535	Oettern	Anzahl	117	81	1	80
		%	x	69,2	1,2	98,8
536	Ottstedt a. Berge	Anzahl	200	136	3	133
		%	x	68,0	2,2	97,8
537	Ramsla	Anzahl	257	178	2	176
		%	x	69,3	1,1	98,9
538	Rannstedt	Anzahl	156	89	5	84
		%	x	57,1	5,6	94,4
539	Rittersdorf	Anzahl	206	131	2	129
		%	x	63,6	1,5	98,5
540	Rohrbach (AP)	Anzahl	184	90	-	90
		%	x	48,9	-	100,0
541	Saaleplatte	Anzahl	2 301	1 347	56	1 291
		%	x	58,5	4,2	95,8
542	Sachsenhausen	Anzahl	310	202	7	195
		%	x	65,2	3,5	96,5
543	Schmiedehausen	Anzahl	343	167	9	158
		%	x	48,7	5,4	94,6
544	Schwerstedt (AP)	Anzahl	286	171	3	168
		%	x	59,8	1,8	98,2
545	Tonndorf	Anzahl	519	379	11	368
		%	x	73,0	2,9	97,1
546	Troistedt	Anzahl	161	111	3	108
		%	x	68,9	2,7	97,3
547	Umpferstedt	Anzahl	485	291	17	274
		%	x	60,0	5,8	94,2
548	Vippachedelhausen	Anzahl	482	276	9	267
		%	x	57,3	3,3	96,7

Von den gültigen Stimmen entfielen auf										Lfd. Nr.
CDU	DIE LINKE	SPD	AfD	GRÜNE	NPD	FDP	FREIE WÄHLER	FAMILIE		
66	36	19	6	6	7	3	5	1		516
41,0	22,4	11,8	3,7	3,7	4,3	1,9	3,1	0,6		
57	20	18	10	2	4	1	2	3		517
46,7	16,4	14,8	8,2	1,6	3,3	0,8	1,6	2,5		
222	125	104	75	36	18	16	12	8		518
34,1	19,2	16,0	11,5	5,5	2,8	2,5	1,8	1,2		
49	11	2	4	1	-	2	1	1		519
64,5	14,5	2,6	5,3	1,3	-	2,6	1,3	1,3		
386	243	205	114	64	39	35	13	27		520
31,9	20,1	17,0	9,4	5,3	3,2	2,9	1,1	2,2		
104	26	26	12	13	11	8	2	7		521
48,1	12,0	12,0	5,6	6,0	5,1	3,7	0,9	3,2		
174	108	75	27	28	18	16	4	9		522
35,2	21,9	15,2	5,5	5,7	3,6	3,2	0,8	1,8		
49	22	19	21	5	25	4	1	6		523
29,0	13,0	11,2	12,4	3,0	14,8	2,4	0,6	3,6		
35	20	30	7	11	-	2	5	6		524
27,6	15,7	23,6	5,5	8,7	-	1,6	3,9	4,7		
275	147	91	97	41	29	18	22	12		525
35,3	18,9	11,7	12,5	5,3	3,7	2,3	2,8	1,5		
42	23	17	19	8	6	4	2	1		526
31,1	17,0	12,6	14,1	5,9	4,4	3,0	1,5	0,7		
244	84	82	55	34	13	10	3	7		527
43,6	15,0	14,6	9,8	6,1	2,3	1,8	0,5	1,3		
218	190	116	34	23	32	13	17	10		528
30,7	26,8	16,3	4,8	3,2	4,5	1,8	2,4	1,4		
30	28	28	13	13	13	2	7	1		529
21,0	19,6	19,6	9,1	9,1	9,1	1,4	4,9	0,7		
91	57	23	25	9	9	4	6	8		530
37,3	23,4	9,4	10,2	3,7	3,7	1,6	2,5	3,3		
128	64	55	29	16	10	7	16	5		531
36,2	18,1	15,5	8,2	4,5	2,8	2,0	4,5	1,4		
145	58	70	38	20	21	9	9	8		532
36,9	14,8	17,8	9,7	5,1	5,3	2,3	2,3	2,0		
291	165	110	41	38	27	16	17	17		533
36,8	20,9	13,9	5,2	4,8	3,4	2,0	2,1	2,1		
55	12	18	21	2	1	5	3	3		534
43,0	9,4	14,1	16,4	1,6	0,8	3,9	2,3	2,3		
26	11	9	6	9	7	1	1	-		535
32,5	13,8	11,3	7,5	11,3	8,8	1,3	1,3	-		
44	34	21	6	6	1	6	2	1		536
33,1	25,6	15,8	4,5	4,5	0,8	4,5	1,5	0,8		
87	21	19	13	5	11	2	4	-		537
49,4	11,9	10,8	7,4	2,8	6,3	1,1	2,3	-		
30	12	16	9	5	6	1	-	-		538
35,7	14,3	19,0	10,7	6,0	7,1	1,2	-	-		
39	25	15	12	17	4	4	2	3		539
30,2	19,4	11,6	9,3	13,2	3,1	3,1	1,6	2,3		
45	18	9	4	3	1	2	5	2		540
50,0	20,0	10,0	4,4	3,3	1,1	2,2	5,6	2,2		
516	227	217	59	33	50	33	68	17		541
40,0	17,6	16,8	4,6	2,6	3,9	2,6	5,3	1,3		
80	40	16	20	10	7	2	-	9		542
41,0	20,5	8,2	10,3	5,1	3,6	1,0	-	4,6		
51	26	32	24	3	7	3	-	3		543
32,3	16,5	20,3	15,2	1,9	4,4	1,9	-	1,9		
60	32	33	17	2	3	3	4	3		544
35,7	19,0	19,6	10,1	1,2	1,8	1,8	2,4	1,8		
120	82	49	13	27	18	1	10	12		545
32,6	22,3	13,3	3,5	7,3	4,9	0,3	2,7	3,3		
35	14	18	8	4	17	2	3	2		546
32,4	13,0	16,7	7,4	3,7	15,7	1,9	2,8	1,9		
119	35	49	19	7	24	1	6	6		547
43,4	12,8	17,9	6,9	2,6	8,8	0,4	2,2	2,2		
77	66	50	11	17	15	5	5	6		548
28,8	24,7	18,7	4,1	6,4	5,6	1,9	1,9	2,2		

## 4. Ergebnisse nach Gemeinden

Lfd. Nr.	Gemeinde	Einheit	Von den gültigen Stimmen					
			Tierschutz- partei	PIRATEN	Die PARTEI	REP	Volksab- stimmung	ÖDP
516	Kleinobringen	Anzahl	3	6	-	2	-	-
		%	1,9	3,7	-	1,2	-	-
517	Kleinschwabhausen	Anzahl	1	2	-	-	1	-
		%	0,8	1,6	-	-	0,8	-
518	Klettbach	Anzahl	11	7	8	4	1	1
		%	1,7	1,1	1,2	0,6	0,2	0,2
519	Köderitzsch	Anzahl	4	-	-	1	-	-
		%	5,3	-	-	1,3	-	-
520	Kranichfeld, Stadt	Anzahl	27	20	7	11	7	1
		%	2,2	1,7	0,6	0,9	0,6	0,1
521	Krautheim	Anzahl	3	-	1	2	-	-
		%	1,4	-	0,5	0,9	-	-
522	Kromsdorf	Anzahl	4	12	4	4	5	1
		%	0,8	2,4	0,8	0,8	1,0	0,2
523	Lehnstedt	Anzahl	4	5	1	2	1	-
		%	2,4	3,0	0,6	1,2	0,6	-
524	Leutenthal	Anzahl	3	3	-	-	2	2
		%	2,4	2,4	-	-	1,6	1,6
525	Magdala, Stadt	Anzahl	12	16	3	3	6	3
		%	1,5	2,1	0,4	0,4	0,8	0,4
526	Mechelroda	Anzahl	3	3	-	1	3	1
		%	2,2	2,2	-	0,7	2,2	0,7
527	Mellingen	Anzahl	9	11	3	-	-	3
		%	1,6	2,0	0,5	-	-	0,5
528	Mönchenholzhausen	Anzahl	9	9	5	3	3	2
		%	1,3	1,3	0,7	0,4	0,4	0,3
529	Nauendorf	Anzahl	2	2	-	2	1	1
		%	1,4	1,4	-	1,4	0,7	0,7
530	Neumark, Stadt	Anzahl	7	1	-	2	-	1
		%	2,9	0,4	-	0,8	-	0,4
531	Niedertrebra	Anzahl	6	5	1	4	5	-
		%	1,7	1,4	0,3	1,1	1,4	-
532	Niederzimmern	Anzahl	7	2	1	2	1	-
		%	1,8	0,5	0,3	0,5	0,3	-
533	Nohra (AP)	Anzahl	21	16	10	7	2	3
		%	2,7	2,0	1,3	0,9	0,3	0,4
534	Obertrebra	Anzahl	1	5	-	-	-	-
		%	0,8	3,9	-	-	-	-
535	Oettern	Anzahl	2	4	-	1	1	-
		%	2,5	5,0	-	1,3	1,3	-
536	Ottstedt a. Berge	Anzahl	7	3	2	-	-	-
		%	5,3	2,3	1,5	-	-	-
537	Ramsla	Anzahl	1	6	2	3	-	1
		%	0,6	3,4	1,1	1,7	-	0,6
538	Rannstedt	Anzahl	1	2	2	-	-	-
		%	1,2	2,4	2,4	-	-	-
539	Rittersdorf	Anzahl	2	2	1	2	-	1
		%	1,6	1,6	0,8	1,6	-	0,8
540	Rohrbach (AP)	Anzahl	-	-	-	1	-	-
		%	-	-	-	1,1	-	-
541	Saaleplatte	Anzahl	23	23	4	3	6	1
		%	1,8	1,8	0,3	0,2	0,5	0,1
542	Sachsenhausen	Anzahl	2	3	1	2	2	-
		%	1,0	1,5	0,5	1,0	1,0	-
543	Schmiedehausen	Anzahl	5	2	-	1	1	-
		%	3,2	1,3	-	0,6	0,6	-
544	Schwerstedt (AP)	Anzahl	5	2	1	1	2	-
		%	3,0	1,2	0,6	0,6	1,2	-
545	Tonndorf	Anzahl	6	5	12	7	2	1
		%	1,6	1,4	3,3	1,9	0,5	0,3
546	Troistedt	Anzahl	1	2	-	1	-	-
		%	0,9	1,9	-	0,9	-	-
547	Umpferstedt	Anzahl	4	2	1	1	-	-
		%	1,5	0,7	0,4	0,4	-	-
548	Vippachedelhausen	Anzahl	3	6	1	2	1	1
		%	1,1	2,2	0,4	0,7	0,4	0,4

entfielen auf									Lfd. Nr.
AUF	MLPD	DKP	PBC	CM	BP	PRO NRW	PSG	BüSo	
-	-	-	-	-	-	-	1	-	516
-	-	-	-	-	-	-	0,6	-	517
-	-	-	1	-	-	-	-	-	518
-	-	1	1	1	-	-	-	-	519
-	-	0,2	0,2	0,2	-	-	-	-	520
-	-	-	-	-	-	-	-	-	521
4	2	2	1	-	-	-	1	-	522
0,3	0,2	0,2	0,1	-	-	-	0,1	-	523
-	-	-	1	-	-	-	-	-	524
-	-	-	0,5	-	-	-	-	-	525
-	-	2	-	1	-	1	1	-	526
-	-	0,4	-	0,2	-	0,2	0,2	-	527
3	1	-	-	-	-	-	-	-	528
1,8	0,6	-	-	-	-	-	-	-	529
1	-	-	-	-	-	-	-	-	530
0,8	-	-	-	-	-	-	-	-	531
1	1	1	-	-	-	1	-	-	532
0,1	0,1	0,1	-	-	-	0,1	-	-	533
1	-	-	-	1	-	-	-	-	534
0,7	-	-	-	0,7	-	-	-	-	535
2	-	-	-	-	-	-	-	-	536
0,4	-	-	-	-	-	-	-	-	537
1	-	-	-	2	-	23	-	-	538
0,1	-	-	-	0,3	-	3,2	-	-	539
-	-	-	-	-	-	-	-	-	540
-	-	-	-	-	1	-	-	-	541
-	-	-	-	-	0,4	-	-	-	542
-	1	-	1	-	-	-	1	-	543
-	0,3	-	0,3	-	-	-	0,3	-	544
-	1	-	-	-	1	-	-	-	545
-	0,3	-	-	-	0,3	-	-	-	546
1	3	3	-	1	1	1	-	-	547
0,1	0,4	0,4	-	0,1	0,1	0,1	-	-	548
-	-	-	1	-	1	-	-	-	549
-	-	-	0,8	-	0,8	-	-	-	550
-	1	-	-	1	-	-	-	-	551
-	1,3	-	-	1,3	-	-	-	-	552
-	-	-	-	-	-	-	-	-	553
-	-	1	-	-	-	-	-	-	554
-	-	0,6	-	-	-	-	-	-	555
-	-	-	-	-	-	-	-	-	556
-	-	-	-	-	-	-	-	-	557
-	-	-	-	-	-	-	-	-	558
-	-	-	-	-	-	-	-	-	559
-	-	-	-	-	-	-	-	-	560
-	-	-	-	-	-	-	-	-	561
3	4	1	-	2	-	-	1	-	562
0,2	0,3	0,1	-	0,2	-	-	0,1	-	563
-	-	-	-	-	-	1	-	-	564
-	-	-	-	-	-	0,5	-	-	565
-	-	-	-	-	-	-	-	-	566
-	-	-	-	-	-	-	-	-	567
-	-	-	-	-	-	-	-	-	568
2	-	-	-	-	1	-	-	-	569
0,5	-	-	-	-	0,3	-	-	-	570
-	-	-	-	-	1	-	-	-	571
-	-	-	-	-	0,9	-	-	-	572
-	-	-	-	-	-	-	-	-	573
-	-	-	-	-	-	-	-	-	574
1	-	-	-	-	-	-	-	-	575
0,4	-	-	-	-	-	-	-	-	576

## 4. Ergebnisse nach Gemeinden

Lfd. Nr.	Gemeinde	Einheit	Wahl- berechtigte	Wähler Wahl- beteiligung	Stimmen	
					ungültige	gültige
549	Vollersroda	Anzahl	173	130	2	128
		%	x	75,1	1,5	98,5
550	Wiegendorf	Anzahl	264	179	6	173
		%	x	67,8	3,4	96,6
551	Wohlsborn	Anzahl	372	242	5	237
		%	x	65,1	2,1	97,9
	<b>Sonneberg</b>					
552	Bachfeld	Anzahl	387	193	6	187
		%	x	49,9	3,1	96,9
553	Föritz	Anzahl	2 964	1 569	59	1 510
		%	x	52,9	3,8	96,2
554	Frankenblick	Anzahl	5 319	2 865	100	2 765
		%	x	53,9	3,5	96,5
555	Goldisthal	Anzahl	347	201	14	187
		%	x	57,9	7,0	93,0
556	Judenbach	Anzahl	2 059	1 061	40	1 021
		%	x	51,5	3,8	96,2
557	Lauscha, Stadt	Anzahl	3 133	1 432	53	1 379
		%	x	45,7	3,7	96,3
558	Neuhaus am Rennweg, Stadt	Anzahl	6 166	2 462	83	2 379
		%	x	39,9	3,4	96,6
559	Neuhaus-Schierschnitz	Anzahl	2 655	1 518	55	1 463
		%	x	57,2	3,6	96,4
560	Schalkau, Stadt	Anzahl	2 570	1 288	41	1 247
		%	x	50,1	3,2	96,8
561	Sonneberg, Stadt	Anzahl	20 458	8 371	278	8 093
		%	x	40,9	3,3	96,7
562	Steinach, Stadt	Anzahl	3 589	1 788	62	1 726
		%	x	49,8	3,5	96,5
	<b>Saalfeld-Rudolstadt</b>					
563	Allendorf	Anzahl	296	202	5	197
		%	x	68,2	2,5	97,5
564	Altenbeuthen	Anzahl	204	133	7	126
		%	x	65,2	5,3	94,7
565	Bad Blankenburg, Stadt	Anzahl	5 803	3 014	86	2 928
		%	x	51,9	2,9	97,1
566	Bechstedt	Anzahl	141	102	3	99
		%	x	72,3	2,9	97,1
567	Cursdorf	Anzahl	546	257	18	239
		%	x	47,1	7,0	93,0
568	Deesbach	Anzahl	316	155	8	147
		%	x	49,1	5,2	94,8
569	Döschnitz	Anzahl	213	105	1	104
		%	x	49,3	1,0	99,0
570	Dröbischau	Anzahl	382	212	4	208
		%	x	55,5	1,9	98,1
571	Drognitz	Anzahl	532	290	9	281
		%	x	54,5	3,1	96,9
572	Gräfenthal, Stadt	Anzahl	1 857	894	35	859
		%	x	48,1	3,9	96,1
573	Hohenwarte	Anzahl	126	65	4	61
		%	x	51,6	6,2	93,8
574	Kamsdorf	Anzahl	2 324	1 152	33	1 119
		%	x	49,6	2,9	97,1
575	Katzhütte	Anzahl	1 294	521	27	494
		%	x	40,3	5,2	94,8
576	Kaulsdorf	Anzahl	2 244	1 130	31	1 099
		%	x	50,4	2,7	97,3
577	Königsee-Rottenbach, Stadt	Anzahl	5 799	2 907	108	2 799
		%	x	50,1	3,7	96,3
578	Lehesten, Stadt	Anzahl	1 541	570	18	552
		%	x	37,0	3,2	96,8
579	Leutenberg, Stadt	Anzahl	1 885	1 062	33	1 029
		%	x	56,3	3,1	96,9



Von den gültigen Stimmen entfielen auf									Lfd. Nr.
CDU	DIE LINKE	SPD	AfD	GRÜNE	NPD	FDP	FREIE WÄHLER	FAMILIE	
46	24	21	11	5	3	4	1	3	549
35,9	18,8	16,4	8,6	3,9	2,3	3,1	0,8	2,3	
69	38	16	19	6	3	7	2	3	550
39,9	22,0	9,2	11,0	3,5	1,7	4,0	1,2	1,7	
86	46	33	18	17	7	7	6	5	551
36,3	19,4	13,9	7,6	7,2	3,0	3,0	2,5	2,1	
80	41	27	10	7	3	3	5	4	552
42,8	21,9	14,4	5,3	3,7	1,6	1,6	2,7	2,1	
517	356	269	96	42	57	37	25	24	553
34,2	23,6	17,8	6,4	2,8	3,8	2,5	1,7	1,6	
882	711	505	145	96	74	74	46	56	554
31,9	25,7	18,3	5,2	3,5	2,7	2,7	1,7	2,0	
68	52	22	11	4	14	3	3	3	555
36,4	27,8	11,8	5,9	2,1	7,5	1,6	1,6	1,6	
424	231	178	51	30	15	19	9	19	556
41,5	22,6	17,4	5,0	2,9	1,5	1,9	0,9	1,9	
349	358	295	80	41	95	26	16	26	557
25,3	26,0	21,4	5,8	3,0	6,9	1,9	1,2	1,9	
694	723	370	149	76	117	36	56	38	558
29,2	30,4	15,6	6,3	3,2	4,9	1,5	2,4	1,6	
584	334	208	101	44	43	18	40	28	559
39,9	22,8	14,2	6,9	3,0	2,9	1,2	2,7	1,9	
426	317	186	72	35	44	23	24	22	560
34,2	25,4	14,9	5,8	2,8	3,5	1,8	1,9	1,8	
2 519	2 118	1 371	620	294	296	165	52	134	561
31,1	26,2	16,9	7,7	3,6	3,7	2,0	0,6	1,7	
555	410	303	135	43	44	72	25	36	562
32,2	23,8	17,6	7,8	2,5	2,5	4,2	1,4	2,1	
68	21	26	28	17	10	5	3	8	563
34,5	10,7	13,2	14,2	8,6	5,1	2,5	1,5	4,1	
50	28	13	8	3	7	1	-	5	564
39,7	22,2	10,3	6,3	2,4	5,6	0,8	-	4,0	
873	728	424	275	101	132	51	96	56	565
29,8	24,9	14,5	9,4	3,4	4,5	1,7	3,3	1,9	
36	16	9	9	6	7	6	4	-	566
36,4	16,2	9,1	9,1	6,1	7,1	6,1	4,0	-	
71	66	50	7	11	8	2	5	4	567
29,7	27,6	20,9	2,9	4,6	3,3	0,8	2,1	1,7	
36	45	12	11	3	22	2	-	2	568
24,5	30,6	8,2	7,5	2,0	15,0	1,4	-	1,4	
40	14	18	9	4	5	5	1	2	569
38,5	13,5	17,3	8,7	3,8	4,8	4,8	1,0	1,9	
85	37	41	16	5	10	3	1	3	570
40,9	17,8	19,7	7,7	2,4	4,8	1,4	0,5	1,4	
98	59	35	31	14	10	8	3	10	571
34,9	21,0	12,5	11,0	5,0	3,6	2,8	1,1	3,6	
292	224	141	60	15	45	11	5	12	572
34,0	26,1	16,4	7,0	1,7	5,2	1,3	0,6	1,4	
11	16	11	7	1	4	1	3	3	573
18,0	26,2	18,0	11,5	1,6	6,6	1,6	4,9	4,9	
315	283	214	90	36	72	11	18	16	574
28,2	25,3	19,1	8,0	3,2	6,4	1,0	1,6	1,4	
108	144	88	61	12	25	9	5	5	575
21,9	29,1	17,8	12,3	2,4	5,1	1,8	1,0	1,0	
403	178	203	116	43	34	24	5	26	576
36,7	16,2	18,5	10,6	3,9	3,1	2,2	0,5	2,4	
890	667	420	229	64	126	92	61	56	577
31,8	23,8	15,0	8,2	2,3	4,5	3,3	2,2	2,0	
135	174	91	40	14	20	8	17	14	578
24,5	31,5	16,5	7,2	2,5	3,6	1,4	3,1	2,5	
338	195	155	105	46	38	48	23	16	579
32,8	19,0	15,1	10,2	4,5	3,7	4,7	2,2	1,6	

## 4. Ergebnisse nach Gemeinden

Lfd. Nr.	Gemeinde	Einheit	Von den gültigen Stimmen					
			Tierschutzpartei	PIRATEN	Die PARTEI	REP	Volksabstimmung	ÖDP
549	Vollersroda	Anzahl	1	3	-	3	2	1
		%	0,8	2,3	-	2,3	1,6	0,8
550	Wiegendorf	Anzahl	4	1	1	1	2	-
		%	2,3	0,6	0,6	0,6	1,2	-
551	Wohlsborn	Anzahl	4	3	1	1	1	1
		%	1,7	1,3	0,4	0,4	0,4	0,4
	<b>Sonneberg</b>							
552	Bachfeld	Anzahl	-	1	2	1	1	-
		%	-	0,5	1,1	0,5	0,5	-
553	Föritz	Anzahl	25	23	12	12	6	2
		%	1,7	1,5	0,8	0,8	0,4	0,1
554	Frankenblick	Anzahl	42	27	20	22	17	19
		%	1,5	1,0	0,7	0,8	0,6	0,7
555	Goldisthal	Anzahl	3	2	-	1	-	-
		%	1,6	1,1	-	0,5	-	-
556	Judenbach	Anzahl	8	7	3	7	6	3
		%	0,8	0,7	0,3	0,7	0,6	0,3
557	Lauscha, Stadt	Anzahl	25	15	11	9	10	5
		%	1,8	1,1	0,8	0,7	0,7	0,4
558	Neuhaus am Rennweg, Stadt	Anzahl	38	27	7	12	13	2
		%	1,6	1,1	0,3	0,5	0,5	0,1
559	Neuhaus-Schierschnitz	Anzahl	15	11	6	14	3	4
		%	1,0	0,8	0,4	1,0	0,2	0,3
560	Schalkau, Stadt	Anzahl	26	9	9	13	7	3
		%	2,1	0,7	0,7	1,0	0,6	0,2
561	Sonneberg, Stadt	Anzahl	123	111	41	64	44	35
		%	1,5	1,4	0,5	0,8	0,5	0,4
562	Steinach, Stadt	Anzahl	24	17	7	19	13	3
		%	1,4	1,0	0,4	1,1	0,8	0,2
	<b>Saalfeld-Rudolstadt</b>							
563	Allendorf	Anzahl	3	2	1	3	1	-
		%	1,5	1,0	0,5	1,5	0,5	-
564	Altenbeuthen	Anzahl	-	2	1	6	-	-
		%	-	1,6	0,8	4,8	-	-
565	Bad Blankenburg, Stadt	Anzahl	52	30	22	25	27	7
		%	1,8	1,0	0,8	0,9	0,9	0,2
566	Bechstedt	Anzahl	3	1	-	-	-	-
		%	3,0	1,0	-	-	-	-
567	Cursdorf	Anzahl	5	4	1	3	2	-
		%	2,1	1,7	0,4	1,3	0,8	-
568	Deesbach	Anzahl	3	1	1	3	2	1
		%	2,0	0,7	0,7	2,0	1,4	0,7
569	Döschnitz	Anzahl	-	3	-	-	1	-
		%	-	2,9	-	-	1,0	-
570	Dröbischau	Anzahl	-	1	2	2	-	2
		%	-	0,5	1,0	1,0	-	1,0
571	Drognitz	Anzahl	4	2	1	2	1	1
		%	1,4	0,7	0,4	0,7	0,4	0,4
572	Gräfenthal, Stadt	Anzahl	8	17	2	8	3	4
		%	0,9	2,0	0,2	0,9	0,3	0,5
573	Hohenwarte	Anzahl	1	2	-	-	1	-
		%	1,6	3,3	-	-	1,6	-
574	Kamsdorf	Anzahl	17	20	4	1	10	2
		%	1,5	1,8	0,4	0,1	0,9	0,2
575	Katzhütte	Anzahl	10	6	5	9	4	1
		%	2,0	1,2	1,0	1,8	0,8	0,2
576	Kaulsdorf	Anzahl	16	13	5	8	9	2
		%	1,5	1,2	0,5	0,7	0,8	0,2
577	Königsee-Rottenbach, Stadt	Anzahl	42	38	25	21	12	9
		%	1,5	1,4	0,9	0,8	0,4	0,3
578	Lehesten, Stadt	Anzahl	11	12	4	2	1	1
		%	2,0	2,2	0,7	0,4	0,2	0,2
579	Leutenberg, Stadt	Anzahl	13	16	9	5	10	1
		%	1,3	1,6	0,9	0,5	1,0	0,1

entfielen auf									Lfd. Nr.
AUF	MLPD	DKP	PBC	CM	BP	PRO NRW	PSG	BüSo	
-	-	-	-	-	-	-	-	-	549
-	-	-	-	-	-	-	-	-	550
-	1	-	-	-	-	-	-	-	551
-	0,6	-	-	-	-	-	-	-	552
1	-	-	-	-	-	-	-	-	553
0,4	-	-	-	-	-	-	-	-	554
-	-	-	1	-	1	-	-	-	555
-	-	-	0,5	-	0,5	-	-	-	556
1	4	1	-	-	1	-	-	-	557
0,1	0,3	0,1	-	-	0,1	-	-	-	558
3	6	5	2	3	6	2	2	-	559
0,1	0,2	0,2	0,1	0,1	0,2	0,1	0,1	-	560
-	1	-	-	-	-	-	-	-	561
-	0,5	-	-	-	-	-	-	-	562
-	3	2	-	1	2	1	2	-	563
-	0,3	0,2	-	0,1	0,2	0,1	0,2	-	564
-	2	10	1	2	2	-	1	-	565
-	0,1	0,7	0,1	0,1	0,1	-	0,1	-	566
2	6	2	1	-	5	2	1	2	567
0,1	0,3	0,1	0,0	-	0,2	0,1	0,0	0,1	568
-	2	-	4	1	-	-	1	2	569
-	0,1	-	0,3	0,1	-	-	0,1	0,1	570
3	19	4	2	1	-	-	1	1	571
0,2	1,5	0,3	0,2	0,1	-	-	0,1	0,1	572
15	34	11	22	8	8	3	3	2	573
0,2	0,4	0,1	0,3	0,1	0,1	0,0	0,0	0,0	574
-	5	4	2	3	4	1	1	-	575
-	0,3	0,2	0,1	0,2	0,2	0,1	0,1	-	576
-	-	-	-	-	-	-	1	-	577
-	-	-	-	-	-	-	0,5	-	578
2	-	-	-	-	-	-	-	-	579
1,6	-	-	-	-	-	-	-	-	580
11	1	3	4	1	3	3	2	1	581
0,4	0,0	0,1	0,1	0,0	0,1	0,1	0,1	0,0	582
1	-	-	-	-	-	1	-	-	583
1,0	-	-	-	-	-	1,0	-	-	584
-	-	-	-	-	-	-	-	-	585
-	-	-	-	-	-	-	-	-	586
2	-	1	-	-	-	-	-	-	587
1,4	-	0,7	-	-	-	-	-	-	588
-	1	-	-	-	1	-	-	-	589
-	1,0	-	-	-	1,0	-	-	-	590
-	-	-	-	-	-	-	-	-	591
-	-	-	-	-	-	-	-	-	592
-	-	-	-	2	-	-	-	-	593
-	-	-	-	0,7	-	-	-	-	594
1	4	4	1	1	-	-	-	1	595
0,1	0,5	0,5	0,1	0,1	-	-	-	0,1	596
-	-	-	-	-	-	-	-	-	597
-	-	-	-	-	-	-	-	-	598
-	2	5	-	-	-	1	2	-	599
-	0,2	0,4	-	-	-	0,1	0,2	-	600
-	-	1	1	-	-	-	-	-	601
-	-	0,2	0,2	-	-	-	-	-	602
4	5	2	1	1	1	-	-	-	603
0,4	0,5	0,2	0,1	0,1	0,1	-	-	-	604
11	3	10	7	2	2	4	6	2	605
0,4	0,1	0,4	0,3	0,1	0,1	0,1	0,2	0,1	606
-	1	1	1	-	2	2	-	1	607
-	0,2	0,2	0,2	-	0,4	0,4	-	0,2	608
3	1	3	1	-	-	1	1	1	609
0,3	0,1	0,3	0,1	-	-	0,1	0,1	0,1	610

## 4. Ergebnisse nach Gemeinden

Lfd. Nr.	Gemeinde	Einheit	Wahl- berechtigte	Wähler Wahl- beteiligung	Stimmen	
					ungültige	gültige
580	Lichte	Anzahl	1 376	403	20	383
		%	x	29,3	5,0	95,0
581	Mellenbach-Glasbach	Anzahl	873	485	17	468
		%	x	55,6	3,5	96,5
582	Meura	Anzahl	385	218	6	212
		%	x	56,6	2,8	97,2
583	Meuselbach-Schwarzühle	Anzahl	1 023	495	24	471
		%	x	48,4	4,8	95,2
584	Oberhain	Anzahl	590	254	11	243
		%	x	43,1	4,3	95,7
585	Oberweißbach/Thür. Wald, Stadt	Anzahl	1 572	737	43	694
		%	x	46,9	5,8	94,2
586	Piesau	Anzahl	651	362	26	336
		%	x	55,6	7,2	92,8
587	Probstzella	Anzahl	2 721	1 110	55	1 055
		%	x	40,8	5,0	95,0
588	Reichmannsdorf	Anzahl	681	322	11	311
		%	x	47,3	3,4	96,6
589	Remda-Teichel	Anzahl	2 500	1 531	45	1 486
		%	x	61,2	2,9	97,1
590	Rohrbach (SLF)	Anzahl	168	122	9	113
		%	x	72,6	7,4	92,6
591	Rudolstadt, Stadt	Anzahl	19 814	9 310	206	9 104
		%	x	47,0	2,2	97,8
592	Saalfeld/Saale, Stadt	Anzahl	21 803	9 625	207	9 418
		%	x	44,1	2,2	97,8
593	Saalfelder Höhe	Anzahl	2 687	1 680	58	1 622
		%	x	62,5	3,5	96,5
594	Schmiedefeld	Anzahl	890	372	10	362
		%	x	41,8	2,7	97,3
595	Schwarzburg	Anzahl	478	263	7	256
		%	x	55,0	2,7	97,3
596	Sitzendorf	Anzahl	729	350	18	332
		%	x	48,0	5,1	94,9
597	Uhlstädt-Kirchhasel	Anzahl	5 137	2 965	88	2 877
		%	x	57,7	3,0	97,0
598	Unterweißbach	Anzahl	669	311	12	299
		%	x	46,5	3,9	96,1
599	Unterwellenborn	Anzahl	5 209	2 801	115	2 686
		%	x	53,8	4,1	95,9
600	Wittgendorf	Anzahl	148	81	1	80
		%	x	54,7	1,2	98,8
	<b>Saale-Holzland-Kreis</b>					
601	Albersdorf	Anzahl	239	165	9	156
		%	x	69,0	5,5	94,5
602	Altenberga	Anzahl	623	436	11	425
		%	x	70,0	2,5	97,5
603	Bad Klosterlausnitz	Anzahl	3 025	1 403	42	1 361
		%	x	46,4	3,0	97,0
604	Bibra (SHK)	Anzahl	218	153	2	151
		%	x	70,2	1,3	98,7
605	Bobeck	Anzahl	247	167	6	161
		%	x	67,6	3,6	96,4
606	Bollberg	Anzahl	244	168	6	162
		%	x	68,9	3,6	96,4
607	Bremsnitz	Anzahl	114	87	3	84
		%	x	76,3	3,4	96,6
608	Bucha (SHK)	Anzahl	898	538	13	525
		%	x	59,9	2,4	97,6
609	Bürgel, Stadt	Anzahl	2 621	1 325	36	1 289
		%	x	50,6	2,7	97,3
610	Crossen an der Elster	Anzahl	1 451	800	33	767
		%	x	55,1	4,1	95,9
611	Dornburg-Camburg, Stadt	Anzahl	4 639	1 911	71	1 840
		%	x	41,2	3,7	96,3

Von den gültigen Stimmen entfielen auf									Lfd. Nr.
CDU	DIE LINKE	SPD	AfD	GRÜNE	NPD	FDP	FREIE WÄHLER	FAMILIE	
125	99	47	42	11	20	7	2	11	580
32,6	25,8	12,3	11,0	2,9	5,2	1,8	0,5	2,9	
136	150	68	35	9	22	6	13	8	581
29,1	32,1	14,5	7,5	1,9	4,7	1,3	2,8	1,7	
63	55	31	24	6	10	2	3	4	582
29,7	25,9	14,6	11,3	2,8	4,7	0,9	1,4	1,9	
142	122	73	39	9	20	9	6	9	583
30,1	25,9	15,5	8,3	1,9	4,2	1,9	1,3	1,9	
86	47	44	24	14	3	5	4	2	584
35,4	19,3	18,1	9,9	5,8	1,2	2,1	1,6	0,8	
198	152	142	50	15	47	7	31	14	585
28,5	21,9	20,5	7,2	2,2	6,8	1,0	4,5	2,0	
84	83	49	25	7	43	7	5	13	586
25,0	24,7	14,6	7,4	2,1	12,8	2,1	1,5	3,9	
270	191	257	99	43	62	29	5	32	587
25,6	18,1	24,4	9,4	4,1	5,9	2,7	0,5	3,0	
79	81	57	7	8	24	6	2	6	588
25,4	26,0	18,3	2,3	2,6	7,7	1,9	0,6	1,9	
588	237	209	115	68	87	45	31	34	589
39,6	15,9	14,1	7,7	4,6	5,9	3,0	2,1	2,3	
43	21	13	14	4	6	3	3	-	590
38,1	18,6	11,5	12,4	3,5	5,3	2,7	2,7	-	
2 479	2 138	1 662	862	433	371	221	140	201	591
27,2	23,5	18,3	9,5	4,8	4,1	2,4	1,5	2,2	
2 561	2 323	1 684	854	521	300	288	111	175	592
27,2	24,7	17,9	9,1	5,5	3,2	3,1	1,2	1,9	
479	322	224	145	74	139	33	37	35	593
29,5	19,9	13,8	8,9	4,6	8,6	2,0	2,3	2,2	
92	102	61	19	7	38	10	6	9	594
25,4	28,2	16,9	5,2	1,9	10,5	2,8	1,7	2,5	
82	46	47	21	5	29	10	2	5	595
32,0	18,0	18,4	8,2	2,0	11,3	3,9	0,8	2,0	
72	67	72	36	9	26	7	-	7	596
21,7	20,2	21,7	10,8	2,7	7,8	2,1	-	2,1	
962	510	496	218	94	179	67	108	56	597
33,4	17,7	17,2	7,6	3,3	6,2	2,3	3,8	1,9	
125	65	37	26	6	14	5	2	2	598
41,8	21,7	12,4	8,7	2,0	4,7	1,7	0,7	0,7	
904	547	379	249	101	100	55	124	62	599
33,7	20,4	14,1	9,3	3,8	3,7	2,0	4,6	2,3	
28	14	13	3	2	8	3	1	2	600
35,0	17,5	16,3	3,8	2,5	10,0	3,8	1,3	2,5	
66	41	20	10	6	4	-	-	2	601
42,3	26,3	12,8	6,4	3,8	2,6	-	-	1,3	
162	62	60	39	24	17	11	5	11	602
38,1	14,6	14,1	9,2	5,6	4,0	2,6	1,2	2,6	
422	318	239	114	58	17	22	10	21	603
31,0	23,4	17,6	8,4	4,3	1,2	1,6	0,7	1,5	
61	28	21	15	6	5	-	2	4	604
40,4	18,5	13,9	9,9	4,0	3,3	-	1,3	2,6	
48	34	28	13	3	6	3	7	5	605
29,8	21,1	17,4	8,1	1,9	3,7	1,9	4,3	3,1	
61	29	18	17	11	1	2	2	7	606
37,7	17,9	11,1	10,5	6,8	0,6	1,2	1,2	4,3	
29	12	15	12	4	-	3	3	2	607
34,5	14,3	17,9	14,3	4,8	-	3,6	3,6	2,4	
196	117	72	45	30	12	13	2	10	608
37,3	22,3	13,7	8,6	5,7	2,3	2,5	0,4	1,9	
407	277	234	140	51	42	21	12	39	609
31,6	21,5	18,2	10,9	4,0	3,3	1,6	0,9	3,0	
215	181	94	140	19	36	25	6	12	610
28,0	23,6	12,3	18,3	2,5	4,7	3,3	0,8	1,6	
646	429	286	140	88	63	32	41	25	611
35,1	23,3	15,5	7,6	4,8	3,4	1,7	2,2	1,4	

## 4. Ergebnisse nach Gemeinden

Lfd. Nr.	Gemeinde	Einheit	Von den gültigen Stimmen					
			Tierschutzpartei	PIRATEN	Die PARTEI	REP	Volksabstimmung	ÖDP
580	Lichte	Anzahl	3	7	2	3	-	1
		%	0,8	1,8	0,5	0,8	-	0,3
581	Mellenbach-Glasbach	Anzahl	7	6	2	5	-	-
		%	1,5	1,3	0,4	1,1	-	-
582	Meura	Anzahl	5	2	2	1	1	-
		%	2,4	0,9	0,9	0,5	0,5	-
583	Meuselbach-Schwarzmühle	Anzahl	20	5	5	4	2	-
		%	4,2	1,1	1,1	0,8	0,4	-
584	Oberhain	Anzahl	3	4	-	3	1	2
		%	1,2	1,6	-	1,2	0,4	0,8
585	Oberweißbach/Thür. Wald, Stadt	Anzahl	22	2	4	5	4	-
		%	3,2	0,3	0,6	0,7	0,6	-
586	Piesau	Anzahl	6	1	2	4	1	1
		%	1,8	0,3	0,6	1,2	0,3	0,3
587	Probstzella	Anzahl	15	18	3	5	4	3
		%	1,4	1,7	0,3	0,5	0,4	0,3
588	Reichmannsdorf	Anzahl	3	2	2	3	2	-
		%	1,0	0,6	0,6	1,0	0,6	-
589	Remda-Teichel	Anzahl	16	9	10	16	15	1
		%	1,1	0,6	0,7	1,1	1,0	0,1
590	Rohrbach (SLF)	Anzahl	2	4	-	-	-	-
		%	1,8	3,5	-	-	-	-
591	Rudolstadt, Stadt	Anzahl	137	147	57	69	80	35
		%	1,5	1,6	0,6	0,8	0,9	0,4
592	Saalfeld/Saale, Stadt	Anzahl	177	134	76	49	69	23
		%	1,9	1,4	0,8	0,5	0,7	0,2
593	Saalfelder Höhe	Anzahl	33	33	11	21	13	7
		%	2,0	2,0	0,7	1,3	0,8	0,4
594	Schmiedefeld	Anzahl	7	1	2	3	4	-
		%	1,9	0,3	0,6	0,8	1,1	-
595	Schwarzburg	Anzahl	3	1	-	2	1	-
		%	1,2	0,4	-	0,8	0,4	-
596	Sitzendorf	Anzahl	10	10	3	6	3	-
		%	3,0	3,0	0,9	1,8	0,9	-
597	Uhlstädt-Kirchhasel	Anzahl	48	48	16	26	23	8
		%	1,7	1,7	0,6	0,9	0,8	0,3
598	Unterweißbach	Anzahl	5	1	1	5	2	-
		%	1,7	0,3	0,3	1,7	0,7	-
599	Unterwellenborn	Anzahl	36	39	18	13	30	7
		%	1,3	1,5	0,7	0,5	1,1	0,3
600	Wittgendorf	Anzahl	-	4	1	1	-	-
		%	-	5,0	1,3	1,3	-	-
	<b>Saale-Holzland-Kreis</b>							
601	Albersdorf	Anzahl	-	3	1	-	-	1
		%	-	1,9	0,6	-	-	0,6
602	Altenberga	Anzahl	13	6	5	4	3	1
		%	3,1	1,4	1,2	0,9	0,7	0,2
603	Bad Klosterlausnitz	Anzahl	30	17	11	9	9	1
		%	2,2	1,2	0,8	0,7	0,7	0,1
604	Bibra (SHK)	Anzahl	1	2	1	1	-	-
		%	0,7	1,3	0,7	0,7	-	-
605	Bobeck	Anzahl	1	4	2	2	2	-
		%	0,6	2,5	1,2	1,2	1,2	-
606	Bollberg	Anzahl	2	1	-	-	5	-
		%	1,2	0,6	-	-	3,1	-
607	Bremsnitz	Anzahl	2	-	-	1	-	1
		%	2,4	-	-	1,2	-	1,2
608	Bucha (SHK)	Anzahl	4	12	2	3	5	1
		%	0,8	2,3	0,4	0,6	1,0	0,2
609	Bürgel, Stadt	Anzahl	19	17	6	9	3	7
		%	1,5	1,3	0,5	0,7	0,2	0,5
610	Crossen an der Elster	Anzahl	11	8	4	8	3	1
		%	1,4	1,0	0,5	1,0	0,4	0,1
611	Dornburg-Camburg, Stadt	Anzahl	21	19	7	17	13	1
		%	1,1	1,0	0,4	0,9	0,7	0,1

entfielen auf									Lfd. Nr.
AUF	MLPD	DKP	PBC	CM	BP	PRO NRW	PSG	BüSo	
-	-	2	-	-	-	1	-	-	580
-	-	0,5	-	-	-	0,3	-	-	581
-	-	-	-	-	-	1	-	-	582
-	-	-	-	-	-	0,2	-	-	583
1	-	1	-	-	-	-	1	-	584
0,5	-	0,5	-	-	-	-	0,5	-	585
1	-	3	-	-	1	1	-	-	586
0,2	-	0,6	-	-	0,2	0,2	-	-	587
-	1	-	-	-	-	-	-	-	588
-	0,4	-	-	-	-	-	-	-	589
-	1	-	-	-	-	-	-	-	590
-	0,1	-	-	-	-	-	-	-	591
1	1	-	-	1	1	1	-	-	592
0,3	0,3	-	-	0,3	0,3	0,3	-	-	593
6	2	2	2	4	1	1	1	-	594
0,6	0,2	0,2	0,2	0,4	0,1	0,1	0,1	-	595
-	-	-	-	1	-	28	-	-	596
-	-	-	-	0,3	-	9,0	-	-	597
-	1	1	-	-	2	1	-	-	598
-	0,1	0,1	-	-	0,1	0,1	-	-	599
-	-	-	-	-	-	-	-	-	600
-	-	-	-	-	-	-	-	-	601
9	9	26	5	6	5	4	5	3	602
0,1	0,1	0,3	0,1	0,1	0,1	0,0	0,1	0,0	603
19	7	8	7	7	7	12	2	4	604
0,2	0,1	0,1	0,1	0,1	0,1	0,1	0,0	0,0	605
5	3	1	1	-	2	2	1	1	606
0,3	0,2	0,1	0,1	-	0,1	0,1	0,1	0,1	607
-	-	1	-	-	-	-	-	-	608
-	-	0,3	-	-	-	-	-	-	609
1	-	-	-	1	-	-	-	-	610
0,4	-	-	-	0,4	-	-	-	-	611
-	-	-	2	1	-	1	-	-	612
-	-	-	0,6	0,3	-	0,3	-	-	613
6	2	5	-	2	1	-	2	-	614
0,2	0,1	0,2	-	0,1	0,0	-	0,1	-	615
-	-	-	-	-	1	1	-	1	616
-	-	-	-	-	0,3	0,3	-	0,3	617
4	3	3	1	3	1	2	3	2	618
0,1	0,1	0,1	0,0	0,1	0,0	0,1	0,1	0,1	619
-	-	-	-	-	-	-	-	-	620
-	-	-	-	-	-	-	-	-	621
1	-	-	1	-	-	-	-	-	622
0,6	-	-	0,6	-	-	-	-	-	623
-	-	-	-	2	-	-	-	-	624
-	-	-	-	0,5	-	-	-	-	625
2	4	2	-	1	1	-	52	1	626
0,1	0,3	0,1	-	0,1	0,1	-	3,8	0,1	627
1	-	1	1	1	-	-	-	-	628
0,7	-	0,7	0,7	0,7	-	-	-	-	629
2	-	-	-	-	-	-	1	-	630
1,2	-	-	-	-	-	-	0,6	-	631
-	4	-	-	-	1	-	-	1	632
-	2,5	-	-	-	0,6	-	-	0,6	633
-	-	-	-	-	-	-	-	-	634
-	-	-	-	-	-	-	-	-	635
-	-	-	-	-	1	-	-	-	636
-	-	-	-	-	0,2	-	-	-	637
1	1	1	-	-	-	1	-	1	638
0,1	0,1	0,1	-	-	-	0,1	-	0,1	639
-	1	2	-	-	-	-	-	1	640
-	0,1	0,3	-	-	-	-	-	0,1	641
-	5	4	2	-	1	-	-	-	642
-	0,3	0,2	0,1	-	0,1	-	-	-	643

## 4. Ergebnisse nach Gemeinden

Lfd. Nr.	Gemeinde	Einheit	Wahl- berechtigte	Wähler Wahl- beteiligung	Stimmen	
					ungültige	gültige
612	Eichenberg (SHK)	Anzahl	347	205	4	201
		%	x	59,1	2,0	98,0
613	Eineborn	Anzahl	286	161	6	155
		%	x	56,3	3,7	96,3
614	Eisenberg, Stadt	Anzahl	8 819	3 307	104	3 203
		%	x	37,5	3,1	96,9
615	Frauenprießnitz	Anzahl	761	441	13	428
		%	x	58,0	2,9	97,1
616	Freienorla	Anzahl	275	183	3	180
		%	x	66,5	1,6	98,4
617	Geisenhain	Anzahl	157	76	6	70
		%	x	48,4	7,9	92,1
618	Gneus	Anzahl	131	100	4	96
		%	x	76,3	4,0	96,0
619	Golmsdorf	Anzahl	572	357	12	345
		%	x	62,4	3,4	96,6
620	Gösen	Anzahl	177	93	4	89
		%	x	52,5	4,3	95,7
621	Graitschen b. Bürgel	Anzahl	336	205	4	201
		%	x	61,0	2,0	98,0
622	Großbockedra	Anzahl	166	114	2	112
		%	x	68,7	1,8	98,2
623	Großeutersdorf	Anzahl	229	153	8	145
		%	x	66,8	5,2	94,8
624	Großlöbichau	Anzahl	618	380	9	371
		%	x	61,5	2,4	97,6
625	Großpürschütz	Anzahl	330	227	7	220
		%	x	68,8	3,1	96,9
626	Gumperda	Anzahl	326	198	9	189
		%	x	60,7	4,5	95,5
627	Hainichen	Anzahl	163	122	3	119
		%	x	74,8	2,5	97,5
628	Hainspitz	Anzahl	552	328	1	327
		%	x	59,4	0,3	99,7
629	Hartmannsdorf (SHK)	Anzahl	561	263	5	258
		%	x	46,9	1,9	98,1
630	Heideland	Anzahl	1 558	909	48	861
		%	x	58,3	5,3	94,7
631	Hermisdorf, Stadt	Anzahl	6 692	2 631	76	2 555
		%	x	39,3	2,9	97,1
632	Hummelshain	Anzahl	541	249	7	242
		%	x	46,0	2,8	97,2
633	Jenalöbnitz	Anzahl	125	94	3	91
		%	x	75,2	3,2	96,8
634	Kahla, Stadt	Anzahl	5 879	2 389	60	2 329
		%	x	40,6	2,5	97,5
635	Karlsdorf	Anzahl	90	54	2	52
		%	x	60,0	3,7	96,3
636	Kleinbockedra	Anzahl	29	21	-	21
		%	x	72,4	-	100,0
637	Kleinebersdorf	Anzahl	146	105	2	103
		%	x	71,9	1,9	98,1
638	Kleineutersdorf	Anzahl	305	184	8	176
		%	x	60,3	4,3	95,7
639	Laasdorf	Anzahl	438	268	2	266
		%	x	61,2	0,7	99,3
640	Lehesten	Anzahl	590	423	15	408
		%	x	71,7	3,5	96,5
641	Lindig	Anzahl	212	124	4	120
		%	x	58,5	3,2	96,8
642	Lippersdorf-Erdmannsdorf	Anzahl	384	233	11	222
		%	x	60,7	4,7	95,3
643	Löberschütz	Anzahl	120	79	-	79
		%	x	65,8	-	100,0



Von den gültigen Stimmen entfielen auf									Lfd. Nr.
CDU	DIE LINKE	SPD	AfD	GRÜNE	NPD	FDP	FREIE WÄHLER	FAMILIE	
89	38	24	13	8	14	2	2	4	612
44,3	18,9	11,9	6,5	4,0	7,0	1,0	1,0	2,0	
59	35	16	4	6	9	13	1	6	613
38,1	22,6	10,3	2,6	3,9	5,8	8,4	0,6	3,9	
850	799	561	369	92	168	70	21	60	614
26,5	24,9	17,5	11,5	2,9	5,2	2,2	0,7	1,9	
132	99	67	59	14	13	3	6	14	615
30,8	23,1	15,7	13,8	3,3	3,0	0,7	1,4	3,3	
78	33	29	15	1	4	3	2	2	616
43,3	18,3	16,1	8,3	0,6	2,2	1,7	1,1	1,1	
32	17	7	2	-	2	2	-	5	617
45,7	24,3	10,0	2,9	-	2,9	2,9	-	7,1	
48	18	13	7	1	3	1	1	-	618
50,0	18,8	13,5	7,3	1,0	3,1	1,0	1,0	-	
130	76	50	19	23	6	12	2	7	619
37,7	22,0	14,5	5,5	6,7	1,7	3,5	0,6	2,0	
29	15	16	10	5	14	-	-	-	620
32,6	16,9	18,0	11,2	5,6	15,7	-	-	-	
68	47	24	25	11	8	2	2	5	621
33,8	23,4	11,9	12,4	5,5	4,0	1,0	1,0	2,5	
41	26	11	7	4	9	1	-	4	622
36,6	23,2	9,8	6,3	3,6	8,0	0,9	-	3,6	
42	34	20	14	3	7	5	7	3	623
29,0	23,4	13,8	9,7	2,1	4,8	3,4	4,8	2,1	
123	76	55	40	25	7	7	5	10	624
33,2	20,5	14,8	10,8	6,7	1,9	1,9	1,3	2,7	
89	36	40	20	12	5	4	4	2	625
40,5	16,4	18,2	9,1	5,5	2,3	1,8	1,8	0,9	
62	39	34	9	8	10	4	4	5	626
32,8	20,6	18,0	4,8	4,2	5,3	2,1	2,1	2,6	
37	36	15	5	9	2	3	3	3	627
31,1	30,3	12,6	4,2	7,6	1,7	2,5	2,5	2,5	
93	78	56	52	12	16	3	4	2	628
28,4	23,9	17,1	15,9	3,7	4,9	0,9	1,2	0,6	
63	87	29	33	13	5	8	5	2	629
24,4	33,7	11,2	12,8	5,0	1,9	3,1	1,9	0,8	
355	162	106	105	10	51	15	10	16	630
41,2	18,8	12,3	12,2	1,2	5,9	1,7	1,2	1,9	
697	743	462	237	96	59	48	35	39	631
27,3	29,1	18,1	9,3	3,8	2,3	1,9	1,4	1,5	
89	58	21	27	12	17	2	1	8	632
36,8	24,0	8,7	11,2	5,0	7,0	0,8	0,4	3,3	
45	14	15	4	4	-	2	-	2	633
49,5	15,4	16,5	4,4	4,4	-	2,2	-	2,2	
641	558	368	203	78	203	42	55	42	634
27,5	24,0	15,8	8,7	3,3	8,7	1,8	2,4	1,8	
16	15	10	5	1	1	3	1	-	635
30,8	28,8	19,2	9,6	1,9	1,9	5,8	1,9	-	
10	2	3	4	-	-	2	-	-	636
47,6	9,5	14,3	19,0	-	-	9,5	-	-	
41	25	9	8	1	9	2	-	2	637
39,8	24,3	8,7	7,8	1,0	8,7	1,9	-	1,9	
80	34	19	21	5	1	6	1	2	638
45,5	19,3	10,8	11,9	2,8	0,6	3,4	0,6	1,1	
86	49	43	33	9	11	2	7	5	639
32,3	18,4	16,2	12,4	3,4	4,1	0,8	2,6	1,9	
177	64	65	30	25	8	9	3	5	640
43,4	15,7	15,9	7,4	6,1	2,0	2,2	0,7	1,2	
39	25	17	7	6	7	2	4	-	641
32,5	20,8	14,2	5,8	5,0	5,8	1,7	3,3	-	
78	46	34	22	11	10	7	2	4	642
35,1	20,7	15,3	9,9	5,0	4,5	3,2	0,9	1,8	
22	18	13	3	6	8	1	1	5	643
27,8	22,8	16,5	3,8	7,6	10,1	1,3	1,3	6,3	

## 4. Ergebnisse nach Gemeinden

Lfd. Nr.	Gemeinde	Einheit	Von den gültigen Stimmen					
			Tierschutz- partei	PIRATEN	Die PARTEI	REP	Volksab- stimmung	ÖDP
612	Eichenberg (SHK)	Anzahl	-	2	2	-	1	1
		%	-	1,0	1,0	-	0,5	0,5
613	Eineborn	Anzahl	1	-	-	2	1	-
		%	0,6	-	-	1,3	0,6	-
614	Eisenberg, Stadt	Anzahl	57	39	28	32	15	7
		%	1,8	1,2	0,9	1,0	0,5	0,2
615	Frauenprießnitz	Anzahl	8	3	1	2	5	1
		%	1,9	0,7	0,2	0,5	1,2	0,2
616	Freienorla	Anzahl	4	4	-	2	1	1
		%	2,2	2,2	-	1,1	0,6	0,6
617	Geisenhain	Anzahl	1	1	-	1	-	-
		%	1,4	1,4	-	1,4	-	-
618	Gneus	Anzahl	-	1	-	1	-	-
		%	-	1,0	-	1,0	-	-
619	Golmsdorf	Anzahl	2	8	1	3	1	3
		%	0,6	2,3	0,3	0,9	0,3	0,9
620	Gösen	Anzahl	-	-	-	-	-	-
		%	-	-	-	-	-	-
621	Graitschen b. Bürgel	Anzahl	2	3	-	1	2	1
		%	1,0	1,5	-	0,5	1,0	0,5
622	Großbockedra	Anzahl	3	1	2	2	-	-
		%	2,7	0,9	1,8	1,8	-	-
623	Großeutersdorf	Anzahl	-	5	-	-	-	-
		%	-	3,4	-	-	-	-
624	Großlöbichau	Anzahl	6	2	3	4	2	1
		%	1,6	0,5	0,8	1,1	0,5	0,3
625	Großpürschütz	Anzahl	2	3	-	2	-	1
		%	0,9	1,4	-	0,9	-	0,5
626	Gumperda	Anzahl	4	3	-	4	-	1
		%	2,1	1,6	-	2,1	-	0,5
627	Hainichen	Anzahl	2	1	1	1	1	-
		%	1,7	0,8	0,8	0,8	0,8	-
628	Hainspitz	Anzahl	2	3	1	2	2	-
		%	0,6	0,9	0,3	0,6	0,6	-
629	Hartmannsdorf (SHK)	Anzahl	4	2	1	3	2	-
		%	1,6	0,8	0,4	1,2	0,8	-
630	Heideland	Anzahl	10	5	1	9	3	-
		%	1,2	0,6	0,1	1,0	0,3	-
631	Hermisdorf, Stadt	Anzahl	31	33	14	15	8	10
		%	1,2	1,3	0,5	0,6	0,3	0,4
632	Hummelshain	Anzahl	2	2	1	1	-	-
		%	0,8	0,8	0,4	0,4	-	-
633	Jenalöbnitz	Anzahl	1	2	-	1	1	-
		%	1,1	2,2	-	1,1	1,1	-
634	Kahla, Stadt	Anzahl	37	34	11	22	12	5
		%	1,6	1,5	0,5	0,9	0,5	0,2
635	Karlsdorf	Anzahl	-	-	-	-	-	-
		%	-	-	-	-	-	-
636	Kleinbockedra	Anzahl	-	-	-	-	-	-
		%	-	-	-	-	-	-
637	Kleinebersdorf	Anzahl	-	-	1	3	1	1
		%	-	-	1,0	2,9	1,0	1,0
638	Kleineutersdorf	Anzahl	2	3	-	1	-	-
		%	1,1	1,7	-	0,6	-	-
639	Laasdorf	Anzahl	2	6	3	3	2	3
		%	0,8	2,3	1,1	1,1	0,8	1,1
640	Lehesten	Anzahl	5	5	2	2	4	-
		%	1,2	1,2	0,5	0,5	1,0	-
641	Lindig	Anzahl	4	2	1	3	2	-
		%	3,3	1,7	0,8	2,5	1,7	-
642	Lippersdorf-Erdmannsdorf	Anzahl	2	1	-	-	1	-
		%	0,9	0,5	-	-	0,5	-
643	Löberschütz	Anzahl	1	1	-	-	-	-
		%	1,3	1,3	-	-	-	-

entfielen auf									Lfd. Nr.
AUF	MLPD	DKP	PBC	CM	BP	PRO NRW	PSG	BüSo	
-	-	-	-	-	-	-	-	1	612
-	-	-	-	-	-	-	-	0,5	
-	-	1	-	-	1	-	-	-	613
-	-	0,6	-	-	0,6	-	-	-	
10	2	5	8	3	3	1	2	1	614
0,3	0,1	0,2	0,2	0,1	0,1	0,0	0,1	0,0	
-	-	-	-	-	-	-	1	-	615
-	-	-	-	-	-	-	0,2	-	
-	-	-	1	-	-	-	-	-	616
-	-	-	0,6	-	-	-	-	-	
-	-	-	-	-	-	-	-	-	617
-	-	1	-	1	-	-	-	-	618
-	-	1,0	-	1,0	-	-	-	-	
1	-	-	-	-	1	-	-	-	619
0,3	-	-	-	-	0,3	-	-	-	
-	-	-	-	-	-	-	-	-	620
-	-	-	-	-	-	-	-	-	621
1	-	-	-	-	-	-	-	-	622
0,9	-	-	-	-	-	-	-	-	
-	-	1	2	-	-	2	-	-	623
-	-	0,7	1,4	-	-	1,4	-	-	
-	1	-	1	1	1	-	1	-	624
-	0,3	-	0,3	0,3	0,3	-	0,3	-	
-	-	-	-	-	-	-	-	-	625
-	1	-	-	-	-	-	-	1	626
-	0,5	-	-	-	-	-	-	0,5	
-	-	-	-	-	-	-	-	-	627
1	-	-	-	-	-	-	-	-	628
0,3	-	-	-	-	-	-	-	-	
-	-	-	-	-	-	-	-	1	629
-	-	-	-	-	-	-	-	0,4	
2	-	-	-	-	1	-	-	-	630
0,2	-	-	-	-	0,1	-	-	-	
5	2	4	8	2	2	-	3	2	631
0,2	0,1	0,2	0,3	0,1	0,1	-	0,1	0,1	
-	-	-	-	1	-	-	-	-	632
-	-	-	-	0,4	-	-	-	-	
-	-	-	-	-	-	-	-	-	633
1	2	11	-	2	1	1	-	-	634
0,0	0,1	0,5	-	0,1	0,0	0,0	-	-	
-	-	-	-	-	-	-	-	-	635
-	-	-	-	-	-	-	-	-	636
-	-	-	-	-	-	-	-	-	637
-	1	-	-	-	-	-	-	-	638
-	0,6	-	-	-	-	-	-	-	
-	-	-	-	1	-	-	-	1	639
-	-	-	-	0,4	-	-	-	0,4	
1	-	1	-	1	-	1	-	-	640
0,2	-	0,2	-	0,2	-	0,2	-	-	
-	-	-	-	-	1	-	-	-	641
-	-	-	-	-	0,8	-	-	-	
-	-	1	1	2	-	-	-	-	642
-	-	0,5	0,5	0,9	-	-	-	-	
-	-	-	-	-	-	-	-	-	643
-	-	-	-	-	-	-	-	-	

## 4. Ergebnisse nach Gemeinden

Lfd. Nr.	Gemeinde	Einheit	Wahl- berechtigte	Wähler Wahl- beteiligung	Stimmen	
					ungültige	gültige
644	Mertendorf	Anzahl	120	75	4	71
		%	x	62,5	5,3	94,7
645	Meusebach	Anzahl	78	71	4	67
		%	x	91,0	5,6	94,4
646	Milda	Anzahl	618	444	13	431
		%	x	71,8	2,9	97,1
647	Möckern	Anzahl	108	62	1	61
		%	x	57,4	1,6	98,4
648	Mörsdorf	Anzahl	374	276	11	265
		%	x	73,8	4,0	96,0
649	Nausnitz	Anzahl	53	45	-	45
		%	x	84,9	-	100,0
650	Neuengönna	Anzahl	556	323	10	313
		%	x	58,1	3,1	96,9
651	Oberbodnitz	Anzahl	216	136	5	131
		%	x	63,0	3,7	96,3
652	Orlamünde, Stadt	Anzahl	967	538	15	523
		%	x	55,6	2,8	97,2
653	Ottendorf	Anzahl	349	198	3	195
		%	x	56,7	1,5	98,5
654	Petersberg	Anzahl	211	115	3	112
		%	x	54,5	2,6	97,4
655	Poxdorf	Anzahl	78	49	3	46
		%	x	62,8	6,1	93,9
656	Quirla	Anzahl	431	253	9	244
		%	x	58,7	3,6	96,4
657	Rattelsdorf	Anzahl	69	37	-	37
		%	x	53,6	-	100,0
658	Rauda	Anzahl	257	130	8	122
		%	x	50,6	6,2	93,8
659	Rauschwitz	Anzahl	177	102	8	94
		%	x	57,6	7,8	92,2
660	Rausdorf	Anzahl	163	99	6	93
		%	x	60,7	6,1	93,9
661	Reichenbach	Anzahl	775	467	10	457
		%	x	60,3	2,1	97,9
662	Reinstädt	Anzahl	424	277	9	268
		%	x	65,3	3,2	96,8
663	Renthendorf	Anzahl	360	234	4	230
		%	x	65,0	1,7	98,3
664	Rothenstein	Anzahl	1 037	637	8	629
		%	x	61,4	1,3	98,7
665	Ruttersdorf-Lotschen	Anzahl	283	174	3	171
		%	x	61,5	1,7	98,3
666	Scheiditz	Anzahl	51	33	-	33
		%	x	64,7	-	100,0
667	Schkölen, Stadt	Anzahl	2 254	1 188	60	1 128
		%	x	52,7	5,1	94,9
668	Schleifreisen	Anzahl	359	185	12	173
		%	x	51,5	6,5	93,5
669	Schlöben	Anzahl	761	394	8	386
		%	x	51,8	2,0	98,0
670	Schöngleina	Anzahl	388	208	13	195
		%	x	53,6	6,3	93,8
671	Schöps	Anzahl	263	191	6	185
		%	x	72,6	3,1	96,9
672	Seitenroda	Anzahl	171	118	3	115
		%	x	69,0	2,5	97,5
673	Serba	Anzahl	594	313	10	303
		%	x	52,7	3,2	96,8
674	Silbitz	Anzahl	558	303	13	290
		%	x	54,3	4,3	95,7
675	St.Gangloff	Anzahl	1 058	601	16	585
		%	x	56,8	2,7	97,3

Von den gültigen Stimmen entfielen auf									Lfd. Nr.
CDU	DIE LINKE	SPD	AfD	GRÜNE	NPD	FDP	FREIE WÄHLER	FAMILIE	
23	15	10	10	3	-	2	2	2	644
32,4	21,1	14,1	14,1	4,2	-	2,8	2,8	2,8	
21	11	13	5	4	3	1	-	2	645
31,3	16,4	19,4	7,5	6,0	4,5	1,5	-	3,0	
155	106	54	31	25	20	4	4	3	646
36,0	24,6	12,5	7,2	5,8	4,6	0,9	0,9	0,7	
12	10	10	10	2	3	5	3	3	647
19,7	16,4	16,4	16,4	3,3	4,9	8,2	4,9	4,9	
74	41	45	13	12	12	31	8	5	648
27,9	15,5	17,0	4,9	4,5	4,5	11,7	3,0	1,9	
11	7	9	5	6	1	-	-	-	649
24,4	15,6	20,0	11,1	13,3	2,2	-	-	-	
95	61	47	32	14	13	10	3	9	650
30,4	19,5	15,0	10,2	4,5	4,2	3,2	1,0	2,9	
57	31	6	13	2	8	6	-	1	651
43,5	23,7	4,6	9,9	1,5	6,1	4,6	-	0,8	
186	108	81	43	24	16	17	5	9	652
35,6	20,7	15,5	8,2	4,6	3,1	3,3	1,0	1,7	
100	34	17	11	10	6	4	2	3	653
51,3	17,4	8,7	5,6	5,1	3,1	2,1	1,0	1,5	
38	23	10	9	8	2	8	2	4	654
33,9	20,5	8,9	8,0	7,1	1,8	7,1	1,8	3,6	
22	3	6	4	2	2	1	1	4	655
47,8	6,5	13,0	8,7	4,3	4,3	2,2	2,2	8,7	
84	46	34	21	12	12	12	4	5	656
34,4	18,9	13,9	8,6	4,9	4,9	4,9	1,6	2,0	
18	2	6	1	1	-	4	2	1	657
48,6	5,4	16,2	2,7	2,7	-	10,8	5,4	2,7	
47	18	16	20	4	4	1	-	7	658
38,5	14,8	13,1	16,4	3,3	3,3	0,8	-	5,7	
37	23	10	4	1	3	-	5	4	659
39,4	24,5	10,6	4,3	1,1	3,2	-	5,3	4,3	
27	20	21	7	2	4	1	2	1	660
29,0	21,5	22,6	7,5	2,2	4,3	1,1	2,2	1,1	
180	84	52	46	16	15	14	10	9	661
39,4	18,4	11,4	10,1	3,5	3,3	3,1	2,2	2,0	
98	42	36	27	14	17	4	5	7	662
36,6	15,7	13,4	10,1	5,2	6,3	1,5	1,9	2,6	
55	68	19	25	11	14	6	6	13	663
23,9	29,6	8,3	10,9	4,8	6,1	2,6	2,6	5,7	
221	120	108	54	49	27	19	2	8	664
35,1	19,1	17,2	8,6	7,8	4,3	3,0	0,3	1,3	
70	26	26	12	13	6	6	3	2	665
40,9	15,2	15,2	7,0	7,6	3,5	3,5	1,8	1,2	
9	2	7	6	5	3	1	-	-	666
27,3	6,1	21,2	18,2	15,2	9,1	3,0	-	-	
407	225	125	138	33	80	22	10	24	667
36,1	19,9	11,1	12,2	2,9	7,1	2,0	0,9	2,1	
59	37	23	19	3	3	6	2	6	668
34,1	21,4	13,3	11,0	1,7	1,7	3,5	1,2	3,5	
124	90	82	19	21	10	10	1	3	669
32,1	23,3	21,2	4,9	5,4	2,6	2,6	0,3	0,8	
57	56	44	15	3	6	5	4	2	670
29,2	28,7	22,6	7,7	1,5	3,1	2,6	2,1	1,0	
65	29	25	17	15	11	2	4	10	671
35,1	15,7	13,5	9,2	8,1	5,9	1,1	2,2	5,4	
44	19	9	19	5	7	4	3	-	672
38,3	16,5	7,8	16,5	4,3	6,1	3,5	2,6	-	
116	66	50	22	6	11	5	-	11	673
38,3	21,8	16,5	7,3	2,0	3,6	1,7	-	3,6	
84	63	37	49	4	9	13	10	6	674
29,0	21,7	12,8	16,9	1,4	3,1	4,5	3,4	2,1	
224	130	76	58	18	12	11	10	14	675
38,3	22,2	13,0	9,9	3,1	2,1	1,9	1,7	2,4	

## 4. Ergebnisse nach Gemeinden

Lfd. Nr.	Gemeinde	Einheit	Von den gültigen Stimmen					
			Tierschutz- partei	PIRATEN	Die PARTEI	REP	Volksab- stimmung	ÖDP
644	Mertendorf	Anzahl	3	-	-	-	-	-
		%	4,2	-	-	-	-	-
645	Meusebach	Anzahl	3	2	-	1	-	-
		%	4,5	3,0	-	1,5	-	-
646	Milda	Anzahl	6	11	4	6	2	-
		%	1,4	2,6	0,9	1,4	0,5	-
647	Möckern	Anzahl	-	-	-	-	2	-
		%	-	-	-	-	3,3	-
648	Mörsdorf	Anzahl	5	2	3	7	3	-
		%	1,9	0,8	1,1	2,6	1,1	-
649	Nausnitz	Anzahl	5	1	-	-	-	-
		%	11,1	2,2	-	-	-	-
650	Neuengönna	Anzahl	4	7	3	1	3	4
		%	1,3	2,2	1,0	0,3	1,0	1,3
651	Oberbodnitz	Anzahl	2	2	-	-	-	-
		%	1,5	1,5	-	-	-	-
652	Orlamünde, Stadt	Anzahl	7	11	3	4	4	1
		%	1,3	2,1	0,6	0,8	0,8	0,2
653	Ottendorf	Anzahl	4	2	-	-	1	-
		%	2,1	1,0	-	-	0,5	-
654	Petersberg	Anzahl	5	2	-	-	1	-
		%	4,5	1,8	-	-	0,9	-
655	Poxdorf	Anzahl	-	-	-	-	-	-
		%	-	-	-	-	-	-
656	Quirla	Anzahl	2	5	1	1	1	1
		%	0,8	2,0	0,4	0,4	0,4	0,4
657	Rattelsdorf	Anzahl	-	-	-	-	1	-
		%	-	-	-	-	2,7	-
658	Rauda	Anzahl	1	-	1	-	-	1
		%	0,8	-	0,8	-	-	0,8
659	Rauschwitz	Anzahl	2	-	1	1	1	-
		%	2,1	-	1,1	1,1	1,1	-
660	Rausdorf	Anzahl	-	4	-	1	1	-
		%	-	4,3	-	1,1	1,1	-
661	Reichenbach	Anzahl	9	4	7	2	4	-
		%	2,0	0,9	1,5	0,4	0,9	-
662	Reinstädt	Anzahl	7	5	3	2	-	-
		%	2,6	1,9	1,1	0,7	-	-
663	Renthendorf	Anzahl	4	3	-	4	1	-
		%	1,7	1,3	-	1,7	0,4	-
664	Rothenstein	Anzahl	3	6	2	5	2	-
		%	0,5	1,0	0,3	0,8	0,3	-
665	Ruttersdorf-Lotschen	Anzahl	2	1	-	2	1	-
		%	1,2	0,6	-	1,2	0,6	-
666	Scheiditz	Anzahl	-	-	-	-	-	-
		%	-	-	-	-	-	-
667	Schkölen, Stadt	Anzahl	13	14	6	15	4	3
		%	1,2	1,2	0,5	1,3	0,4	0,3
668	Schleifreisen	Anzahl	3	2	3	2	2	2
		%	1,7	1,2	1,7	1,2	1,2	1,2
669	Schlöben	Anzahl	8	5	2	4	2	3
		%	2,1	1,3	0,5	1,0	0,5	0,8
670	Schöngleina	Anzahl	-	1	-	-	-	1
		%	-	0,5	-	-	-	0,5
671	Schöps	Anzahl	1	3	1	1	-	-
		%	0,5	1,6	0,5	0,5	-	-
672	Seitenroda	Anzahl	-	2	1	-	1	-
		%	-	1,7	0,9	-	0,9	-
673	Serba	Anzahl	2	7	-	-	1	-
		%	0,7	2,3	-	-	0,3	-
674	Silbitz	Anzahl	5	3	-	3	2	-
		%	1,7	1,0	-	1,0	0,7	-
675	St.Gangloff	Anzahl	13	6	1	2	2	-
		%	2,2	1,0	0,2	0,3	0,3	-

entfielen auf									Lfd. Nr.
AUF	MLPD	DKP	PBC	CM	BP	PRO NRW	PSG	BüSo	
-	-	-	-	-	1	-	-	-	644
-	-	-	-	-	1,4	-	-	-	
1	-	-	-	-	-	-	-	-	645
1,5	-	-	-	-	-	-	-	-	
-	-	-	-	-	-	-	-	-	646
-	-	-	-	-	1	-	-	-	
-	-	-	-	-	1,6	-	-	-	647
-	2	-	1	1	-	-	-	-	
-	0,8	-	0,4	0,4	-	-	-	-	648
-	-	-	-	-	-	-	-	-	
-	6	-	-	-	-	1	-	-	
-	1,9	-	-	-	-	0,3	-	-	650
-	1	-	-	1	1	-	-	-	
-	0,8	-	-	0,8	0,8	-	-	-	651
1	-	1	1	-	1	-	-	-	
0,2	-	0,2	0,2	-	0,2	-	-	-	652
-	-	1	-	-	-	-	-	-	
-	-	0,5	-	-	-	-	-	-	653
-	-	-	-	-	-	-	-	-	
-	-	-	-	-	-	-	-	-	654
1	-	-	-	-	-	-	-	-	
2,2	-	-	-	-	-	-	-	-	655
1	1	-	-	-	-	1	-	-	
0,4	0,4	-	-	-	-	0,4	-	-	656
-	-	-	-	-	-	1	-	-	
-	-	-	-	-	-	2,7	-	-	657
-	1	-	-	-	-	-	1	-	
-	0,8	-	-	-	-	-	0,8	-	658
-	1	-	-	-	-	1	-	-	
-	1,1	-	-	-	-	1,1	-	-	659
1	-	-	-	-	1	-	-	-	
1,1	-	-	-	-	1,1	-	-	-	660
1	-	-	2	1	1	-	-	-	
0,2	-	-	0,4	0,2	0,2	-	-	-	661
-	-	-	-	-	1	-	-	-	
-	-	-	-	-	0,4	-	-	-	662
-	-	-	-	-	-	1	-	-	
-	-	-	-	-	-	0,4	-	-	663
1	-	1	-	-	-	-	1	-	
0,2	-	0,2	-	-	-	-	0,2	-	664
1	-	-	-	-	-	-	-	-	
0,6	-	-	-	-	-	-	-	-	665
-	-	-	-	-	-	-	-	-	
-	-	-	-	-	-	-	-	-	666
5	2	-	1	1	-	-	-	-	
0,4	0,2	-	0,1	0,1	-	-	-	-	667
1	-	-	-	-	-	-	-	-	
0,6	-	-	-	-	-	-	-	-	668
1	-	1	-	-	-	-	-	-	
0,3	-	0,3	-	-	-	-	-	-	669
-	-	1	-	-	-	-	-	-	
-	-	0,5	-	-	-	-	-	-	670
-	-	-	-	1	-	-	-	-	
-	-	-	-	0,5	-	-	-	-	671
-	-	-	-	-	1	-	-	-	
-	-	-	-	-	0,9	-	-	-	672
4	1	-	-	-	1	-	-	-	
1,3	0,3	-	-	-	0,3	-	-	-	673
1	1	-	-	-	-	-	-	-	
0,3	0,3	-	-	-	-	-	-	-	674
1	-	1	5	1	-	-	-	-	
0,2	-	0,2	0,9	0,2	-	-	-	-	675

## 4. Ergebnisse nach Gemeinden

Lfd. Nr.	Gemeinde	Einheit	Wahl- berechtigte	Wähler Wahl- beteiligung	Stimmen	
					ungültige	gültige
676	Stadtroda, Stadt	Anzahl	4 940	2 255	56	2 199
		%	x	45,6	2,5	97,5
677	Sulza	Anzahl	241	141	7	134
		%	x	58,5	5,0	95,0
678	Tautenburg	Anzahl	246	154	7	147
		%	x	62,6	4,5	95,5
679	Tautendorf	Anzahl	138	106	4	102
		%	x	76,8	3,8	96,2
680	Tautenhain	Anzahl	873	438	14	424
		%	x	50,2	3,2	96,8
681	Thierschneck	Anzahl	94	63	3	60
		%	x	67,0	4,8	95,2
682	Tissa	Anzahl	112	81	6	75
		%	x	72,3	7,4	92,6
683	Tröbnitz	Anzahl	375	231	6	225
		%	x	61,6	2,6	97,4
684	Trockenborn-Wolfersdorf	Anzahl	466	336	10	326
		%	x	72,1	3,0	97,0
685	Unterbodnitz	Anzahl	162	131	3	128
		%	x	80,9	2,3	97,7
686	Waldeck	Anzahl	206	149	5	144
		%	x	72,3	3,4	96,6
687	Walpernhain	Anzahl	155	112	7	105
		%	x	72,3	6,3	93,8
688	Waltersdorf	Anzahl	144	89	5	84
		%	x	61,8	5,6	94,4
689	Weißbach	Anzahl	101	60	1	59
		%	x	59,4	1,7	98,3
690	Weißborn	Anzahl	1 029	403	12	391
		%	x	39,2	3,0	97,0
691	Wichmar	Anzahl	182	110	1	109
		%	x	60,4	0,9	99,1
692	Zimmern	Anzahl	161	122	1	121
		%	x	75,8	0,8	99,2
693	Zöllnitz	Anzahl	634	394	5	389
		%	x	62,1	1,3	98,7
<b>Saale-Orla-Kreis</b>						
694	Bad Lobenstein, Stadt	Anzahl	5 167	2 466	83	2 383
		%	x	47,7	3,4	96,6
695	Birkenhügel	Anzahl	325	186	11	175
		%	x	57,2	5,9	94,1
696	Blankenberg	Anzahl	838	415	9	406
		%	x	49,5	2,2	97,8
697	Blankenstein	Anzahl	682	347	7	340
		%	x	50,9	2,0	98,0
698	Bodelwitz	Anzahl	506	277	5	272
		%	x	54,7	1,8	98,2
699	Bucha (SOK)	Anzahl	77	61	1	60
		%	x	79,2	1,6	98,4
700	Burgk	Anzahl	67	50	3	47
		%	x	74,6	6,0	94,0
701	Crispendorf	Anzahl	336	228	4	224
		%	x	67,9	1,8	98,2
702	Dittersdorf	Anzahl	388	287	7	280
		%	x	74,0	2,4	97,6
703	Döbritz	Anzahl	161	106	1	105
		%	x	65,8	0,9	99,1
704	Dreba	Anzahl	215	127	-	127
		%	x	59,1	-	100,0
705	Dreitzsch	Anzahl	346	196	5	191
		%	x	56,6	2,6	97,4
706	Eßbach	Anzahl	211	128	7	121
		%	x	60,7	5,5	94,5
707	Gefell, Stadt	Anzahl	2 134	1 304	37	1 267
		%	x	61,1	2,8	97,2



Von den gültigen Stimmen entfielen auf									Lfd. Nr.
CDU	DIE LINKE	SPD	AfD	GRÜNE	NPD	FDP	FREIE WÄHLER	FAMILIE	
627	523	311	218	100	57	68	119	48	676
28,5	23,8	14,1	9,9	4,5	2,6	3,1	5,4	2,2	
43	29	20	18	5	1	4	3	3	677
32,1	21,6	14,9	13,4	3,7	0,7	3,0	2,2	2,2	
48	30	17	14	15	4	6	3	5	678
32,7	20,4	11,6	9,5	10,2	2,7	4,1	2,0	3,4	
41	16	15	9	6	1	3	3	1	679
40,2	15,7	14,7	8,8	5,9	1,0	2,9	2,9	1,0	
129	106	59	52	16	10	10	13	10	680
30,4	25,0	13,9	12,3	3,8	2,4	2,4	3,1	2,4	
31	9	8	2	-	4	2	1	-	681
51,7	15,0	13,3	3,3	-	6,7	3,3	1,7	-	
27	18	7	4	6	1	3	1	2	682
36,0	24,0	9,3	5,3	8,0	1,3	4,0	1,3	2,7	
64	51	34	23	13	12	1	5	5	683
28,4	22,7	15,1	10,2	5,8	5,3	0,4	2,2	2,2	
124	76	43	29	15	12	11	3	7	684
38,0	23,3	13,2	8,9	4,6	3,7	3,4	0,9	2,1	
76	14	8	3	2	8	3	2	2	685
59,4	10,9	6,3	2,3	1,6	6,3	2,3	1,6	1,6	
44	36	28	8	5	5	9	1	2	686
30,6	25,0	19,4	5,6	3,5	3,5	6,3	0,7	1,4	
36	17	15	22	2	7	-	1	5	687
34,3	16,2	14,3	21,0	1,9	6,7	-	1,0	4,8	
31	13	18	4	5	2	4	-	1	688
36,9	15,5	21,4	4,8	6,0	2,4	4,8	-	1,2	
13	15	11	5	1	2	4	-	3	689
22,0	25,4	18,6	8,5	1,7	3,4	6,8	-	5,1	
153	59	71	43	17	4	9	4	11	690
39,1	15,1	18,2	11,0	4,3	1,0	2,3	1,0	2,8	
27	40	10	5	6	6	1	2	2	691
24,8	36,7	9,2	4,6	5,5	5,5	0,9	1,8	1,8	
79	13	6	4	1	5	2	1	3	692
65,3	10,7	5,0	3,3	0,8	4,1	1,7	0,8	2,5	
159	78	57	21	30	5	7	4	11	693
40,9	20,1	14,7	5,4	7,7	1,3	1,8	1,0	2,8	
613	728	413	207	87	51	60	26	32	694
25,7	30,5	17,3	8,7	3,7	2,1	2,5	1,1	1,3	
54	39	32	25	1	3	3	6	8	695
30,9	22,3	18,3	14,3	0,6	1,7	1,7	3,4	4,6	
124	80	105	29	11	6	2	9	11	696
30,5	19,7	25,9	7,1	2,7	1,5	0,5	2,2	2,7	
110	95	54	42	7	1	2	4	3	697
32,4	27,9	15,9	12,4	2,1	0,3	0,6	1,2	0,9	
106	51	45	18	8	8	10	8	7	698
39,0	18,8	16,5	6,6	2,9	2,9	3,7	2,9	2,6	
21	11	8	6	3	5	-	1	-	699
35,0	18,3	13,3	10,0	5,0	8,3	-	1,7	-	
19	9	7	6	1	1	2	-	-	700
40,4	19,1	14,9	12,8	2,1	2,1	4,3	-	4,3	
75	56	32	10	4	19	3	4	10	701
33,5	25,0	14,3	4,5	1,8	8,5	1,3	1,8	4,5	
119	35	51	22	8	16	4	3	7	702
42,5	12,5	18,2	7,9	2,9	5,7	1,4	1,1	2,5	
40	17	17	11	4	2	6	1	2	703
38,1	16,2	16,2	10,5	3,8	1,9	5,7	1,0	1,9	
57	26	16	4	5	5	2	3	3	704
44,9	20,5	12,6	3,1	3,9	3,9	1,6	2,4	2,4	
69	40	23	17	9	4	4	7	6	705
36,1	20,9	12,0	8,9	4,7	2,1	2,1	3,7	3,1	
42	37	13	6	-	7	2	2	3	706
34,7	30,6	10,7	5,0	-	5,8	1,7	1,7	2,5	
488	253	193	86	43	47	21	29	24	707
38,5	20,0	15,2	6,8	3,4	3,7	1,7	2,3	1,9	

## 4. Ergebnisse nach Gemeinden

Lfd. Nr.	Gemeinde	Einheit	Von den gültigen Stimmen					
			Tierschutz- partei	PIRATEN	Die PARTEI	REP	Volksab- stimmung	ÖDP
676	Stadtroda, Stadt	Anzahl	31	34	5	20	16	6
		%	1,4	1,5	0,2	0,9	0,7	0,3
677	Sulza	Anzahl	4	1	-	1	2	-
		%	3,0	0,7	-	0,7	1,5	-
678	Tautenburg	Anzahl	1	-	1	-	-	3
		%	0,7	-	0,7	-	-	2,0
679	Tautendorf	Anzahl	1	3	-	1	-	1
		%	1,0	2,9	-	1,0	-	1,0
680	Tautenhain	Anzahl	8	4	1	2	1	-
		%	1,9	0,9	0,2	0,5	0,2	-
681	Thierschneck	Anzahl	-	2	-	-	-	-
		%	-	3,3	-	-	-	-
682	Tissa	Anzahl	2	1	-	2	1	-
		%	2,7	1,3	-	2,7	1,3	-
683	Tröbnitz	Anzahl	3	3	3	2	3	2
		%	1,3	1,3	1,3	0,9	1,3	0,9
684	Trockenborn-Wolfersdorf	Anzahl	2	3	-	-	1	-
		%	0,6	0,9	-	-	0,3	-
685	Unterbodnitz	Anzahl	2	2	-	2	1	2
		%	1,6	1,6	-	1,6	0,8	1,6
686	Waldeck	Anzahl	3	3	-	-	-	-
		%	2,1	2,1	-	-	-	-
687	Walpernhain	Anzahl	-	-	-	-	-	-
		%	-	-	-	-	-	-
688	Waltersdorf	Anzahl	3	1	-	-	-	-
		%	3,6	1,2	-	-	-	-
689	Weißbach	Anzahl	4	-	-	-	1	-
		%	6,8	-	-	-	1,7	-
690	Weißborn	Anzahl	1	7	3	3	3	2
		%	0,3	1,8	0,8	0,8	0,8	0,5
691	Wichmar	Anzahl	3	3	-	-	1	3
		%	2,8	2,8	-	-	0,9	2,8
692	Zimmern	Anzahl	2	1	-	2	-	-
		%	1,7	0,8	-	1,7	-	-
693	Zöllnitz	Anzahl	4	3	1	2	3	2
		%	1,0	0,8	0,3	0,5	0,8	0,5
	Saale-Orla-Kreis							
694	Bad Lobenstein, Stadt	Anzahl	43	32	9	13	14	8
		%	1,8	1,3	0,4	0,5	0,6	0,3
695	Birkenhügel	Anzahl	2	-	-	1	-	1
		%	1,1	-	-	0,6	-	0,6
696	Blankenberg	Anzahl	11	2	4	2	1	4
		%	2,7	0,5	1,0	0,5	0,2	1,0
697	Blankenstein	Anzahl	6	5	2	3	2	-
		%	1,8	1,5	0,6	0,9	0,6	-
698	Bodelwitz	Anzahl	5	1	-	2	2	1
		%	1,8	0,4	-	0,7	0,7	0,4
699	Bucha (SOK)	Anzahl	1	2	-	-	1	-
		%	1,7	3,3	-	-	1,7	-
700	Burgk	Anzahl	-	-	-	-	-	-
		%	-	-	-	-	-	-
701	Crispendorf	Anzahl	3	2	-	3	1	-
		%	1,3	0,9	-	1,3	0,4	-
702	Dittersdorf	Anzahl	3	1	2	5	3	-
		%	1,1	0,4	0,7	1,8	1,1	-
703	Döbritz	Anzahl	1	2	-	2	-	-
		%	1,0	1,9	-	1,9	-	-
704	Dreba	Anzahl	-	2	-	3	-	-
		%	-	1,6	-	2,4	-	-
705	Dreitzsch	Anzahl	1	3	1	-	2	2
		%	0,5	1,6	0,5	-	1,0	1,0
706	Eßbach	Anzahl	2	-	2	2	1	-
		%	1,7	-	1,7	1,7	0,8	-
707	Gefell, Stadt	Anzahl	17	18	9	14	7	2
		%	1,3	1,4	0,7	1,1	0,6	0,2

entfielen auf									Lfd. Nr.
AUF	MLPD	DKP	PBC	CM	BP	PRO NRW	PSG	BüSo	
4	3	2	3	3	-	1	-	-	676
0,2	0,1	0,1	0,1	0,1	-	0,0	-	-	677
-	-	-	-	-	-	-	-	-	678
-	-	-	-	-	-	-	-	-	679
-	-	-	-	-	-	1	-	-	680
-	-	-	-	-	-	1,0	-	-	681
2	-	-	-	-	1	-	-	-	682
0,5	-	-	-	-	0,2	-	-	-	683
1	-	-	-	-	-	-	-	-	684
1,7	-	-	-	-	-	-	-	-	685
-	-	-	-	-	-	-	-	-	686
-	-	-	-	-	1	-	-	-	687
-	-	-	-	-	0,4	-	-	-	688
-	-	-	-	-	-	-	-	-	689
-	-	-	-	-	-	1	-	-	690
-	-	-	-	-	0,8	-	-	-	691
-	-	-	-	-	-	-	-	-	692
-	-	-	-	-	-	-	-	-	693
-	-	-	-	-	-	-	-	-	694
-	-	-	1	-	-	-	1	-	695
-	-	-	1,2	-	-	-	1,2	-	696
-	-	-	-	-	-	-	-	-	697
1	-	-	-	-	-	-	-	-	698
0,3	-	-	-	-	-	-	-	-	699
-	-	-	-	-	-	-	-	-	700
-	-	-	-	-	2	-	-	-	701
-	-	-	-	-	1,7	-	-	-	702
-	1	-	1	-	-	-	-	-	703
-	0,3	-	0,3	-	-	-	-	-	704
31	1	4	6	4	-	-	-	1	705
1,3	0,0	0,2	0,3	0,2	-	-	-	0,0	706
-	-	-	-	-	-	-	-	-	707
-	-	-	-	-	-	-	-	-	708
2	1	-	1	-	-	-	1	-	709
0,5	0,2	-	0,2	-	-	-	0,2	-	710
2	-	-	-	2	-	-	-	-	711
0,6	-	-	-	0,6	-	-	-	-	712
-	-	-	-	-	-	-	-	-	713
-	-	-	-	-	-	-	-	-	714
1	-	-	-	-	-	-	-	-	715
1,7	-	-	-	-	-	-	-	-	716
-	-	-	-	-	-	-	-	-	717
-	-	-	-	-	-	-	-	-	718
-	1	-	1	-	-	-	-	-	719
-	0,4	-	0,4	-	-	-	-	-	720
-	-	-	-	1	-	-	-	-	721
-	-	-	-	0,4	-	-	-	-	722
-	-	-	-	-	-	-	-	-	723
-	-	-	-	-	-	-	-	-	724
-	1	-	-	-	-	-	-	-	725
-	0,8	-	-	-	-	-	-	-	726
3	-	-	-	-	-	-	-	-	727
1,6	-	-	-	-	-	-	-	-	728
-	-	1	-	-	1	-	-	-	729
-	-	0,8	-	-	0,8	-	-	-	730
1	1	4	6	-	-	3	-	1	731
0,1	0,1	0,3	0,5	-	-	0,2	-	0,1	

## 4. Ergebnisse nach Gemeinden

Lfd. Nr.	Gemeinde	Einheit	Wahl- berechtigte	Wähler Wahl- beteiligung	Stimmen	
					ungültige	gültige
708	Geroda	Anzahl	212	136	3	133
		%	x	64,2	2,2	97,8
709	Gertewitz	Anzahl	131	77	2	75
		%	x	58,8	2,6	97,4
710	Görkwitz	Anzahl	248	147	9	138
		%	x	59,3	6,1	93,9
711	Göschitz	Anzahl	203	123	4	119
		%	x	60,6	3,3	96,7
712	Gössitz	Anzahl	285	191	10	181
		%	x	67,0	5,2	94,8
713	Grobengereuth	Anzahl	177	107	4	103
		%	x	60,5	3,7	96,3
714	Harra	Anzahl	734	285	8	277
		%	x	38,8	2,8	97,2
715	Hirschberg, Stadt	Anzahl	1 838	1 000	23	977
		%	x	54,4	2,3	97,7
716	Keila	Anzahl	71	45	8	37
		%	x	63,4	17,8	82,2
717	Kirschkau	Anzahl	197	140	5	135
		%	x	71,1	3,6	96,4
718	Knau	Anzahl	533	341	27	314
		%	x	64,0	7,9	92,1
719	Kospoda	Anzahl	344	178	5	173
		%	x	51,7	2,8	97,2
720	Krölpa	Anzahl	2 349	943	24	919
		%	x	40,1	2,5	97,5
721	Langenorla	Anzahl	1 106	653	21	632
		%	x	59,0	3,2	96,8
722	Lausnitz b. Neustadt an der Orla	Anzahl	268	186	5	181
		%	x	69,4	2,7	97,3
723	Lemnitz	Anzahl	332	200	5	195
		%	x	60,2	2,5	97,5
724	Linda b. Neustadt an der Orla	Anzahl	315	215	12	203
		%	x	68,3	5,6	94,4
725	Löhma	Anzahl	254	173	4	169
		%	x	68,1	2,3	97,7
726	Miesitz	Anzahl	242	156	7	149
		%	x	64,5	4,5	95,5
727	Mittelpölnitz	Anzahl	245	162	5	157
		%	x	66,1	3,1	96,9
728	Moßbach	Anzahl	337	209	9	200
		%	x	62,0	4,3	95,7
729	Moxa	Anzahl	76	48	2	46
		%	x	63,2	4,2	95,8
730	Neundorf (bei Lobenstein)	Anzahl	516	291	10	281
		%	x	56,4	3,4	96,6
731	Neundorf (bei Schleiz)	Anzahl	252	178	7	171
		%	x	70,6	3,9	96,1
732	Neustadt an der Orla, Stadt	Anzahl	6 881	2 433	73	2 360
		%	x	35,4	3,0	97,0
733	Nimritz	Anzahl	271	152	3	149
		%	x	56,1	2,0	98,0
734	Oberoppurg	Anzahl	140	95	1	94
		%	x	67,9	1,1	98,9
735	Oettersdorf	Anzahl	691	287	9	278
		%	x	41,5	3,1	96,9
736	Oppurg	Anzahl	1 067	602	27	575
		%	x	56,4	4,5	95,5
737	Paska	Anzahl	90	67	2	65
		%	x	74,4	3,0	97,0
738	Peuschen	Anzahl	397	233	14	219
		%	x	58,7	6,0	94,0
739	Plothen	Anzahl	235	150	13	137
		%	x	63,8	8,7	91,3

Von den gültigen Stimmen entfielen auf									Lfd. Nr.
CDU	DIE LINKE	SPD	AfD	GRÜNE	NPD	FDP	FREIE WÄHLER	FAMILIE	
61	21	22	10	2	4	4	-	2	708
45,9	15,8	16,5	7,5	1,5	3,0	3,0	-	1,5	
31	14	7	7	3	3	2	3	2	709
41,3	18,7	9,3	9,3	4,0	4,0	2,7	4,0	2,7	
58	25	18	10	3	11	2	2	-	710
42,0	18,1	13,0	7,2	2,2	8,0	1,4	1,4	-	
42	16	10	11	6	12	6	2	5	711
35,3	13,4	8,4	9,2	5,0	10,1	5,0	1,7	4,2	
62	36	12	23	6	20	2	2	3	712
34,3	19,9	6,6	12,7	3,3	11,0	1,1	1,1	1,7	
38	28	10	4	2	8	1	-	3	713
36,9	27,2	9,7	3,9	1,9	7,8	1,0	-	2,9	
76	69	65	23	5	7	6	6	6	714
27,4	24,9	23,5	8,3	1,8	2,5	2,2	2,2	2,2	
286	266	184	90	19	28	19	15	22	715
29,3	27,2	18,8	9,2	1,9	2,9	1,9	1,5	2,3	
15	9	3	1	1	1	-	2	3	716
40,5	24,3	8,1	2,7	2,7	2,7	-	5,4	8,1	
56	27	11	11	5	6	2	7	4	717
41,5	20,0	8,1	8,1	3,7	4,4	1,5	5,2	3,0	
121	83	33	23	7	9	7	10	4	718
38,5	26,4	10,5	7,3	2,2	2,9	2,2	3,2	1,3	
67	47	17	10	7	9	-	2	4	719
38,7	27,2	9,8	5,8	4,0	5,2	-	1,2	2,3	
269	218	167	72	34	37	12	29	24	720
29,3	23,7	18,2	7,8	3,7	4,0	1,3	3,2	2,6	
169	153	122	64	20	26	8	10	10	721
26,7	24,2	19,3	10,1	3,2	4,1	1,3	1,6	1,6	
70	24	36	15	5	11	1	2	6	722
38,7	13,3	19,9	8,3	2,8	6,1	0,6	1,1	3,3	
77	46	18	15	3	6	-	7	9	723
39,5	23,6	9,2	7,7	1,5	3,1	-	3,6	4,6	
75	41	26	23	6	8	3	3	4	724
36,9	20,2	12,8	11,3	3,0	3,9	1,5	1,5	2,0	
76	28	21	12	6	6	4	2	4	725
45,0	16,6	12,4	7,1	3,6	3,6	2,4	1,2	2,4	
48	34	26	9	8	7	3	5	3	726
32,2	22,8	17,4	6,0	5,4	4,7	2,0	3,4	2,0	
63	37	24	10	2	2	1	2	6	727
40,1	23,6	15,3	6,4	1,3	1,3	0,6	1,3	3,8	
75	46	37	14	3	6	3	1	4	728
37,5	23,0	18,5	7,0	1,5	3,0	1,5	0,5	2,0	
20	9	3	5	-	3	2	-	2	729
43,5	19,6	6,5	10,9	-	6,5	4,3	-	4,3	
104	77	42	18	7	5	7	3	5	730
37,0	27,4	14,9	6,4	2,5	1,8	2,5	1,1	1,8	
71	24	15	17	10	8	3	1	3	731
41,5	14,0	8,8	9,9	5,8	4,7	1,8	0,6	1,8	
765	580	416	186	98	67	41	23	41	732
32,4	24,6	17,6	7,9	4,2	2,8	1,7	1,0	1,7	
53	30	26	6	2	5	6	5	6	733
35,6	20,1	17,4	4,0	1,3	3,4	4,0	3,4	4,0	
39	15	15	8	2	5	1	2	1	734
41,5	16,0	16,0	8,5	2,1	5,3	1,1	2,1	1,1	
91	60	30	34	13	12	5	5	12	735
32,7	21,6	10,8	12,2	4,7	4,3	1,8	1,8	4,3	
182	145	75	40	20	26	28	11	22	736
31,7	25,2	13,0	7,0	3,5	4,5	4,9	1,9	3,8	
21	13	8	3	3	7	2	1	-	737
32,3	20,0	12,3	4,6	4,6	10,8	3,1	1,5	-	
83	33	31	36	10	5	6	1	3	738
37,9	15,1	14,2	16,4	4,6	2,3	2,7	0,5	1,4	
44	32	16	14	9	6	3	1	5	739
32,1	23,4	11,7	10,2	6,6	4,4	2,2	0,7	3,6	

## 4. Ergebnisse nach Gemeinden

Lfd. Nr.	Gemeinde	Einheit	Von den gültigen Stimmen					
			Tierschutz- partei	PIRATEN	Die PARTEI	REP	Volksab- stimmung	ÖDP
708	Geroda	Anzahl	2	4	-	-	-	1
		%	1,5	3,0	-	-	-	0,8
709	Gertewitz	Anzahl	-	1	1	-	-	-
		%	-	1,3	1,3	-	-	-
710	Görkwitz	Anzahl	4	2	1	1	1	-
		%	2,9	1,4	0,7	0,7	0,7	-
711	Göschitz	Anzahl	2	1	-	3	1	-
		%	1,7	0,8	-	2,5	0,8	-
712	Gössitz	Anzahl	4	2	3	2	-	-
		%	2,2	1,1	1,7	1,1	-	-
713	Grobengereuth	Anzahl	2	1	3	2	-	-
		%	1,9	1,0	2,9	1,9	-	-
714	Harra	Anzahl	4	1	-	2	2	1
		%	1,4	0,4	-	0,7	0,7	0,4
715	Hirschberg, Stadt	Anzahl	11	10	4	4	6	4
		%	1,1	1,0	0,4	0,4	0,6	0,4
716	Keila	Anzahl	-	-	-	1	-	1
		%	-	-	-	2,7	-	2,7
717	Kirschkau	Anzahl	1	-	-	-	1	-
		%	0,7	-	-	-	0,7	-
718	Knau	Anzahl	8	3	-	2	4	-
		%	2,5	1,0	-	0,6	1,3	-
719	Kospoda	Anzahl	3	4	1	-	1	-
		%	1,7	2,3	0,6	-	0,6	-
720	Krölpa	Anzahl	15	17	4	5	8	1
		%	1,6	1,8	0,4	0,5	0,9	0,1
721	Langenorla	Anzahl	14	14	1	6	5	1
		%	2,2	2,2	0,2	0,9	0,8	0,2
722	Lausnitz b. Neustadt an der Orla	Anzahl	3	3	1	1	2	-
		%	1,7	1,7	0,6	0,6	1,1	-
723	Lemnitz	Anzahl	6	6	-	1	-	-
		%	3,1	3,1	-	0,5	-	-
724	Linda b. Neustadt an der Orla	Anzahl	6	2	-	1	2	2
		%	3,0	1,0	-	0,5	1,0	1,0
725	Löhma	Anzahl	4	2	2	-	-	-
		%	2,4	1,2	1,2	-	-	-
726	Miesitz	Anzahl	4	-	-	1	1	-
		%	2,7	-	-	0,7	0,7	-
727	Mittelpölnitz	Anzahl	2	4	-	3	1	-
		%	1,3	2,5	-	1,9	0,6	-
728	Moßbach	Anzahl	1	3	3	1	1	1
		%	0,5	1,5	1,5	0,5	0,5	0,5
729	Moxa	Anzahl	-	2	-	-	-	-
		%	-	4,3	-	-	-	-
730	Neundorf (bei Lobenstein)	Anzahl	2	1	-	1	2	-
		%	0,7	0,4	-	0,4	0,7	-
731	Neundorf (bei Schleiz)	Anzahl	3	5	-	1	1	3
		%	1,8	2,9	-	0,6	0,6	1,8
732	Neustadt an der Orla, Stadt	Anzahl	42	29	7	16	17	3
		%	1,8	1,2	0,3	0,7	0,7	0,1
733	Nimritz	Anzahl	-	-	3	3	2	1
		%	-	-	2,0	2,0	1,3	0,7
734	Oberoppurg	Anzahl	-	1	-	1	1	-
		%	-	1,1	-	1,1	1,1	-
735	Oettersdorf	Anzahl	3	2	-	4	3	-
		%	1,1	0,7	-	1,4	1,1	-
736	Oppurg	Anzahl	2	7	4	5	4	1
		%	0,3	1,2	0,7	0,9	0,7	0,2
737	Paska	Anzahl	5	-	-	-	-	-
		%	7,7	-	-	-	-	-
738	Peuschen	Anzahl	3	2	-	2	-	1
		%	1,4	0,9	-	0,9	-	0,5
739	Plothen	Anzahl	3	-	1	-	2	-
		%	2,2	-	0,7	-	1,5	-

entfielen auf									Lfd. Nr.
AUF	MLPD	DKP	PBC	CM	BP	PRO NRW	PSG	BüSo	
-	-	-	-	-	-	-	-	-	708
-	-	-	-	-	-	-	-	-	709
1	-	-	-	-	-	-	-	-	710
1,3	-	-	-	-	-	-	-	-	711
-	-	-	-	-	-	-	-	-	712
-	-	-	-	-	-	1	-	1	713
-	-	-	-	-	-	0,8	-	0,8	714
-	-	-	2	1	-	1	-	-	715
-	-	-	1,1	0,6	-	0,6	-	-	716
-	-	1	-	-	-	-	-	-	717
-	-	1,0	-	-	-	-	-	-	718
3	-	-	-	1	-	-	-	-	719
1,1	-	-	-	0,4	-	-	-	-	720
4	1	1	1	-	2	-	-	-	721
0,4	0,1	0,1	0,1	-	0,2	-	-	-	722
-	-	-	-	-	-	-	-	-	723
-	-	-	-	-	-	-	-	-	724
1	-	2	-	1	-	-	-	-	725
0,7	-	1,5	-	0,7	-	-	-	-	726
-	-	-	-	-	-	-	-	-	727
-	-	-	-	-	-	1	-	-	728
-	-	-	-	-	-	0,6	-	-	729
1	1	2	-	1	1	-	1	-	730
0,1	0,1	0,2	-	0,1	0,1	-	0,1	-	731
2	1	-	3	-	1	-	1	1	732
0,3	0,2	-	0,5	-	0,2	-	0,2	0,2	733
-	-	-	1	-	-	-	-	-	734
-	-	-	0,6	-	-	-	-	-	735
-	-	1	-	-	-	-	-	-	736
-	-	0,5	-	-	-	-	-	-	737
-	-	-	1	-	-	-	-	-	738
-	-	-	0,5	-	-	-	-	-	739
-	1	-	1	-	-	-	-	-	740
-	0,6	-	0,6	-	-	-	-	-	741
-	-	-	-	-	-	-	-	-	742
-	-	-	-	-	-	-	-	-	743
-	-	-	-	-	-	-	-	-	744
-	-	-	-	-	-	-	-	-	745
1	-	-	-	-	-	-	-	-	746
0,5	-	-	-	-	-	-	-	-	747
-	-	-	-	-	-	-	-	-	748
-	2	-	1	2	-	1	1	-	749
-	0,7	-	0,4	0,7	-	0,4	0,4	-	750
-	1	2	1	1	1	-	-	-	751
-	0,6	1,2	0,6	0,6	0,6	-	-	-	752
8	5	4	2	3	4	1	2	-	753
0,3	0,2	0,2	0,1	0,1	0,2	0,0	0,1	-	754
-	-	-	-	-	-	1	-	-	755
-	-	-	-	-	-	0,7	-	-	756
1	-	-	-	-	2	-	-	-	757
1,1	-	-	-	-	2,1	-	-	-	758
-	1	1	2	-	-	-	-	-	759
-	0,4	0,4	0,7	-	-	-	-	-	760
-	1	1	-	-	-	-	-	1	761
-	0,2	0,2	-	-	-	-	-	0,2	762
1	-	-	1	-	-	-	-	-	763
1,5	-	-	1,5	-	-	-	-	-	764
-	2	-	-	1	-	-	-	-	765
-	0,9	-	-	0,5	-	-	-	-	766
-	-	-	-	-	-	-	1	-	767
-	-	-	-	-	-	-	0,7	-	768

## 4. Ergebnisse nach Gemeinden

Lfd. Nr.	Gemeinde	Einheit	Wahl- berechtigte	Wähler Wahl- beteiligung	Stimmen	
					ungültige	gültige
740	Pörmitz	Anzahl	157	101	1	100
		%	x	64,3	1,0	99,0
741	Pößneck, Stadt	Anzahl	10 566	4 595	105	4 490
		%	x	43,5	2,3	97,7
742	Pottiga	Anzahl	353	166	2	164
		%	x	47,0	1,2	98,8
743	Quaschwitz	Anzahl	59	49	2	47
		%	x	83,1	4,1	95,9
744	Ranis, Stadt	Anzahl	1 471	618	31	587
		%	x	42,0	5,0	95,0
745	Remptendorf	Anzahl	3 103	1 646	65	1 581
		%	x	53,0	3,9	96,1
746	Rosendorf	Anzahl	149	99	4	95
		%	x	66,4	4,0	96,0
747	Saalburg-Ebersdorf, Stadt	Anzahl	3 024	1 772	54	1 718
		%	x	58,6	3,0	97,0
748	Schlegel	Anzahl	301	157	5	152
		%	x	52,2	3,2	96,8
749	Schleiz, Stadt	Anzahl	7 110	3 654	102	3 552
		%	x	51,4	2,8	97,2
750	Schmieritz	Anzahl	328	181	5	176
		%	x	55,2	2,8	97,2
751	Schmorda	Anzahl	75	51	-	51
		%	x	68,0	-	100,0
752	Schöndorf	Anzahl	254	139	6	133
		%	x	54,7	4,3	95,7
753	Seisla	Anzahl	126	67	2	65
		%	x	53,2	3,0	97,0
754	Solkwitz	Anzahl	55	42	1	41
		%	x	76,4	2,4	97,6
755	Stanau	Anzahl	112	73	2	71
		%	x	65,2	2,7	97,3
756	Tanna, Stadt	Anzahl	3 126	1 903	73	1 830
		%	x	60,9	3,8	96,2
757	Tegau	Anzahl	343	183	6	177
		%	x	53,4	3,3	96,7
758	Tömmelsdorf	Anzahl	113	81	1	80
		%	x	71,7	1,2	98,8
759	Triptis, Stadt	Anzahl	3 259	1 314	52	1 262
		%	x	40,3	4,0	96,0
760	Volkmannsdorf	Anzahl	228	136	5	131
		%	x	59,6	3,7	96,3
761	Weira	Anzahl	333	207	1	206
		%	x	62,2	0,5	99,5
762	Wernburg	Anzahl	558	284	10	274
		%	x	50,9	3,5	96,5
763	Wilhelmsdorf	Anzahl	195	139	16	123
		%	x	71,3	11,5	88,5
764	Wurzbach, Stadt	Anzahl	2 675	1 292	32	1 260
		%	x	48,3	2,5	97,5
765	Ziegenrück, Stadt	Anzahl	632	256	12	244
		%	x	40,5	4,7	95,3
	<b>Greiz</b>					
766	Auma-Weidatal, Stadt	Anzahl	3 235	1 741	64	1 677
		%	x	53,8	3,7	96,3
767	Bad Köstritz, Stadt	Anzahl	3 140	1 430	47	1 383
		%	x	45,5	3,3	96,7
768	Berga/Elster, Stadt	Anzahl	2 981	1 306	54	1 252
		%	x	43,8	4,1	95,9
769	Bethenhausen	Anzahl	211	113	4	109
		%	x	53,6	3,5	96,5
770	Bocka	Anzahl	399	211	7	204
		%	x	52,9	3,3	96,7
771	Brahmenau	Anzahl	846	497	15	482
		%	x	58,7	3,0	97,0



Von den gültigen Stimmen entfielen auf									Lfd. Nr.
CDU	DIE LINKE	SPD	AfD	GRÜNE	NPD	FDP	FREIE WÄHLER	FAMILIE	
32	20	16	8	2	2	4	2	4	740
32,0	20,0	16,0	8,0	2,0	2,0	4,0	2,0	4,0	
1 195	1 205	792	405	149	128	117	85	95	741
26,6	26,8	17,6	9,0	3,3	2,9	2,6	1,9	2,1	
45	47	23	16	3	6	1	5	9	742
27,4	28,7	14,0	9,8	1,8	3,7	0,6	3,0	5,5	
24	8	1	2	1	1	3	1	1	743
51,1	17,0	2,1	4,3	2,1	2,1	6,4	2,1	2,1	
224	127	76	45	15	22	14	32	8	744
38,2	21,6	12,9	7,7	2,6	3,7	2,4	5,5	1,4	
572	354	251	105	56	56	36	25	25	745
36,2	22,4	15,9	6,6	3,5	3,5	2,3	1,6	1,6	
32	19	17	4	4	5	2	1	3	746
33,7	20,0	17,9	4,2	4,2	5,3	2,1	1,1	3,2	
602	347	320	147	65	41	48	12	25	747
35,0	20,2	18,6	8,6	3,8	2,4	2,8	0,7	1,5	
60	33	24	12	2	5	2	2	4	748
39,5	21,7	15,8	7,9	1,3	3,3	1,3	1,3	2,6	
1 116	773	652	305	140	109	84	62	59	749
31,4	21,8	18,4	8,6	3,9	3,1	2,4	1,7	1,7	
67	37	22	19	4	9	1	4	4	750
38,1	21,0	12,5	10,8	2,3	5,1	0,6	2,3	2,3	
17	13	8	3	1	-	4	-	-	751
33,3	25,5	15,7	5,9	2,0	-	7,8	-	-	
51	32	14	11	6	6	4	4	2	752
38,3	24,1	10,5	8,3	4,5	4,5	3,0	3,0	1,5	
30	13	9	1	3	-	3	-	-	753
46,2	20,0	13,8	1,5	4,6	-	4,6	-	-	
11	5	9	1	4	-	5	1	2	754
26,8	12,2	22,0	2,4	9,8	-	12,2	2,4	4,9	
39	8	10	3	3	2	1	-	1	755
54,9	11,3	14,1	4,2	4,2	2,8	1,4	-	1,4	
686	344	354	103	68	52	51	28	38	756
37,5	18,8	19,3	5,6	3,7	2,8	2,8	1,5	2,1	
63	31	24	12	4	19	4	-	8	757
35,6	17,5	13,6	6,8	2,3	10,7	2,3	-	4,5	
34	15	11	5	3	1	3	1	-	758
42,5	18,8	13,8	6,3	3,8	1,3	3,8	1,3	-	
322	303	254	133	56	40	15	36	25	759
25,5	24,0	20,1	10,5	4,4	3,2	1,2	2,9	2,0	
62	19	18	10	6	3	6	-	2	760
47,3	14,5	13,7	7,6	4,6	2,3	4,6	-	1,5	
70	31	25	24	10	23	3	2	6	761
34,0	15,0	12,1	11,7	4,9	11,2	1,5	1,0	2,9	
78	58	44	23	15	18	15	5	5	762
28,5	21,2	16,1	8,4	5,5	6,6	5,5	1,8	1,8	
41	24	24	9	1	2	2	9	5	763
33,3	19,5	19,5	7,3	0,8	1,6	1,6	7,3	4,1	
411	327	207	116	22	35	28	23	25	764
32,6	26,0	16,4	9,2	1,7	2,8	2,2	1,8	2,0	
75	61	29	28	6	19	4	1	10	765
30,7	25,0	11,9	11,5	2,5	7,8	1,6	0,4	4,1	
632	342	239	164	47	59	35	19	42	766
37,7	20,4	14,3	9,8	2,8	3,5	2,1	1,1	2,5	
509	284	205	163	65	25	27	36	15	767
36,8	20,5	14,8	11,8	4,7	1,8	2,0	2,6	1,1	
463	278	185	102	46	35	17	39	30	768
37,0	22,2	14,8	8,1	3,7	2,8	1,4	3,1	2,4	
50	21	11	10	1	2	7	3	2	769
45,9	19,3	10,1	9,2	0,9	1,8	6,4	2,8	1,8	
57	70	18	18	15	4	7	-	3	770
27,9	34,3	8,8	8,8	7,4	2,0	3,4	-	1,5	
171	101	78	71	10	10	6	4	13	771
35,5	21,0	16,2	14,7	2,1	2,1	1,2	0,8	2,7	

## 4. Ergebnisse nach Gemeinden

Lfd. Nr.	Gemeinde	Einheit	Von den gültigen Stimmen					
			Tierschutz- partei	PIRATEN	Die PARTEI	REP	Volksab- stimmung	ÖDP
740	Pörmitz	Anzahl	1	2	-	3	2	-
		%	1,0	2,0	-	3,0	2,0	-
741	Pößneck, Stadt	Anzahl	94	62	28	28	36	6
		%	2,1	1,4	0,6	0,6	0,8	0,1
742	Pottiga	Anzahl	4	-	1	2	-	2
		%	2,4	-	0,6	1,2	-	1,2
743	Quaschwitz	Anzahl	3	1	-	1	-	-
		%	6,4	2,1	-	2,1	-	-
744	Ranis, Stadt	Anzahl	8	3	2	5	-	-
		%	1,4	0,5	0,3	0,9	-	-
745	Remptendorf	Anzahl	18	17	12	12	11	8
		%	1,1	1,1	0,8	0,8	0,7	0,5
746	Rosendorf	Anzahl	2	1	-	2	2	1
		%	2,1	1,1	-	2,1	2,1	1,1
747	Saalburg-Ebersdorf, Stadt	Anzahl	26	18	13	11	9	7
		%	1,5	1,0	0,8	0,6	0,5	0,4
748	Schlegel	Anzahl	-	1	-	2	3	-
		%	-	0,7	-	1,3	2,0	-
749	Schleiz, Stadt	Anzahl	55	48	14	32	27	19
		%	1,5	1,4	0,4	0,9	0,8	0,5
750	Schmieritz	Anzahl	3	-	1	1	-	-
		%	1,7	-	0,6	0,6	-	-
751	Schmorda	Anzahl	2	-	-	1	-	1
		%	3,9	-	-	2,0	-	2,0
752	Schöndorf	Anzahl	-	1	-	1	1	-
		%	-	0,8	-	0,8	0,8	-
753	Seisla	Anzahl	2	-	-	2	-	-
		%	3,1	-	-	3,1	-	-
754	Solkwitz	Anzahl	1	-	-	1	-	-
		%	2,4	-	-	2,4	-	-
755	Stanau	Anzahl	-	-	-	2	1	-
		%	-	-	-	2,8	1,4	-
756	Tanna, Stadt	Anzahl	25	18	5	12	11	3
		%	1,4	1,0	0,3	0,7	0,6	0,2
757	Tegau	Anzahl	1	1	3	5	1	-
		%	0,6	0,6	1,7	2,8	0,6	-
758	Tömmelsdorf	Anzahl	1	3	-	1	-	-
		%	1,3	3,8	-	1,3	-	-
759	Triptis, Stadt	Anzahl	22	9	7	9	17	5
		%	1,7	0,7	0,6	0,7	1,3	0,4
760	Volkmannsdorf	Anzahl	3	-	-	1	1	-
		%	2,3	-	-	0,8	0,8	-
761	Weira	Anzahl	3	1	-	5	2	-
		%	1,5	0,5	-	2,4	1,0	-
762	Wernburg	Anzahl	1	2	1	2	2	-
		%	0,4	0,7	0,4	0,7	0,7	-
763	Wilhelmsdorf	Anzahl	2	1	-	-	1	-
		%	1,6	0,8	-	-	0,8	-
764	Wurzbach, Stadt	Anzahl	18	15	3	8	5	5
		%	1,4	1,2	0,2	0,6	0,4	0,4
765	Ziegenrück, Stadt	Anzahl	3	3	-	3	-	1
		%	1,2	1,2	-	1,2	-	0,4
	<b>Greiz</b>							
766	Auma-Weidatal, Stadt	Anzahl	23	11	12	22	9	3
		%	1,4	0,7	0,7	1,3	0,5	0,2
767	Bad Köstritz, Stadt	Anzahl	15	9	4	8	6	1
		%	1,1	0,7	0,3	0,6	0,4	0,1
768	Berga/Elster, Stadt	Anzahl	19	11	3	10	6	1
		%	1,5	0,9	0,2	0,8	0,5	0,1
769	Bethenhausen	Anzahl	-	1	-	1	-	-
		%	-	0,9	-	0,9	-	-
770	Bocka	Anzahl	3	4	2	1	-	-
		%	1,5	2,0	1,0	0,5	-	-
771	Brahmenau	Anzahl	3	4	3	4	1	2
		%	0,6	0,8	0,6	0,8	0,2	0,4

entfielen auf									Lfd. Nr.
AUF	MLPD	DKP	PBC	CM	BP	PRO NRW	PSG	BüSo	
-	1	-	-	1	-	-	-	-	740
-	1,0	-	-	1,0	-	-	-	-	
6	5	16	8	2	2	5	5	16	741
0,1	0,1	0,4	0,2	0,0	0,0	0,1	0,1	0,4	
-	-	-	-	-	-	-	-	-	742
-	-	-	-	-	-	-	-	-	743
-	-	-	-	-	-	-	-	-	
1	-	1	-	3	-	-	-	1	744
0,2	-	0,2	-	0,5	-	-	-	0,2	
5	4	1	2	3	1	4	1	2	745
0,3	0,3	0,1	0,1	0,2	0,1	0,3	0,1	0,1	
-	-	-	-	-	-	-	-	-	746
-	-	-	-	-	-	-	-	-	
10	1	2	9	2	1	1	-	1	747
0,6	0,1	0,1	0,5	0,1	0,1	0,1	-	0,1	
-	-	1	-	1	-	-	-	-	748
-	-	0,7	-	0,7	-	-	-	-	
13	4	8	15	8	4	2	2	1	749
0,4	0,1	0,2	0,4	0,2	0,1	0,1	0,1	0,0	
-	3	-	-	-	-	-	1	-	750
-	1,7	-	-	-	-	-	0,6	-	
1	-	-	-	-	-	-	-	-	751
2,0	-	-	-	-	-	-	-	-	
-	-	-	-	-	-	-	-	-	752
-	-	-	-	-	-	-	-	-	
-	-	1	-	-	-	-	-	1	753
-	-	1,5	-	-	-	-	-	1,5	
-	1	-	-	-	-	-	-	-	754
-	2,4	-	-	-	-	-	-	-	
1	-	-	-	-	-	-	-	-	755
1,4	-	-	-	-	-	-	-	-	
3	2	2	10	3	1	9	1	1	756
0,2	0,1	0,1	0,5	0,2	0,1	0,5	0,1	0,1	
-	-	-	-	1	-	-	-	-	757
-	-	-	-	0,6	-	-	-	-	
1	1	-	-	-	-	-	-	-	758
1,3	1,3	-	-	-	-	-	-	-	
3	1	2	1	1	-	1	-	-	759
0,2	0,1	0,2	0,1	0,1	-	0,1	-	-	
-	-	-	-	-	-	-	-	-	760
-	1	-	-	-	-	-	-	-	
-	0,5	-	-	-	-	-	-	-	761
-	1	-	2	1	-	1	-	-	
-	0,4	-	0,7	0,4	-	0,4	-	-	762
1	-	-	-	-	-	-	-	-	
0,8	-	-	-	-	-	-	-	1	763
2	1	3	-	3	1	2	-	0,8	
0,2	0,1	0,2	-	0,2	0,1	0,2	-	-	764
1	-	-	-	-	-	-	-	-	
0,4	-	-	-	-	-	-	-	-	765
-	-	-	-	-	-	-	-	-	
6	3	1	1	3	2	1	1	-	766
0,4	0,2	0,1	0,1	0,2	0,1	0,1	0,1	-	
4	-	1	2	1	1	1	1	-	767
0,3	-	0,1	0,1	0,1	0,1	0,1	0,1	-	
3	1	1	1	-	-	-	1	-	768
0,2	0,1	0,1	0,1	-	-	-	0,1	-	
-	-	-	-	-	-	-	-	-	769
-	-	-	-	-	-	-	-	-	
-	-	-	-	1	1	-	-	-	770
-	-	-	-	0,5	0,5	-	-	-	
-	-	-	1	-	-	-	-	-	771
-	-	-	0,2	-	-	-	-	-	

## 4. Ergebnisse nach Gemeinden

Lfd. Nr.	Gemeinde	Einheit	Wahl- berechtigte	Wähler Wahl- beteiligung	Stimmen	
					ungültige	gültige
772	Braunichswalde	Anzahl	516	355	17	338
		%	x	68,8	4,8	95,2
773	Caaschwitz	Anzahl	530	265	5	260
		%	x	50,0	1,9	98,1
774	Crimla	Anzahl	220	143	6	137
		%	x	65,0	4,2	95,8
775	Endschütz	Anzahl	276	146	7	139
		%	x	52,9	4,8	95,2
776	Gauern	Anzahl	102	53	3	50
		%	x	52,0	5,7	94,3
777	Greiz, Stadt	Anzahl	18 729	9 214	234	8 980
		%	x	49,2	2,5	97,5
778	Großenstein	Anzahl	1 076	511	19	492
		%	x	47,5	3,7	96,3
779	Harth-Pöllnitz	Anzahl	2 529	1 251	34	1 217
		%	x	49,5	2,7	97,3
780	Hartmannsdorf (GRZ)	Anzahl	300	167	11	156
		%	x	55,7	6,6	93,4
781	Hilbersdorf	Anzahl	190	105	6	99
		%	x	55,3	5,7	94,3
782	Hirschfeld	Anzahl	99	71	5	66
		%	x	71,7	7,0	93,0
783	Hohenleuben, Stadt	Anzahl	1 342	545	23	522
		%	x	40,6	4,2	95,8
784	Hundhaupten	Anzahl	298	164	6	158
		%	x	55,0	3,7	96,3
785	Kauern	Anzahl	346	202	11	191
		%	x	58,4	5,4	94,6
786	Korbußen	Anzahl	382	234	6	228
		%	x	61,3	2,6	97,4
787	Kraftsdorf	Anzahl	3 374	1 709	59	1 650
		%	x	50,7	3,5	96,5
788	Kühdorf	Anzahl	67	49	2	47
		%	x	73,1	4,1	95,9
789	Langenwetzendorf	Anzahl	3 746	2 022	58	1 964
		%	x	54,0	2,9	97,1
790	Langenwolschendorf	Anzahl	741	450	25	425
		%	x	60,7	5,6	94,4
791	Lederhose	Anzahl	235	147	5	142
		%	x	62,6	3,4	96,6
792	Linda b. Weida	Anzahl	372	224	5	219
		%	x	60,2	2,2	97,8
793	Lindenkreuz	Anzahl	396	230	11	219
		%	x	58,1	4,8	95,2
794	Mohlsdorf-Teichwolframsdorf	Anzahl	4 294	2 624	87	2 537
		%	x	61,1	3,3	96,7
795	Münchenbernsdorf, Stadt	Anzahl	2 562	1 166	35	1 131
		%	x	45,5	3,0	97,0
796	Neumühle/Elster	Anzahl	371	221	8	213
		%	x	59,6	3,6	96,4
797	Paitzdorf	Anzahl	329	218	4	214
		%	x	66,3	1,8	98,2
798	Pölzig	Anzahl	1 005	510	21	489
		%	x	50,7	4,1	95,9
799	Reichstädt	Anzahl	304	188	7	181
		%	x	61,8	3,7	96,3
800	Ronneburg, Stadt	Anzahl	4 253	2 275	104	2 171
		%	x	53,5	4,6	95,4
801	Rückersdorf	Anzahl	645	425	10	415
		%	x	65,9	2,4	97,6
802	Saara (GRZ)	Anzahl	533	347	21	326
		%	x	65,1	6,1	93,9
803	Schwaara	Anzahl	123	81	6	75
		%	x	65,9	7,4	92,6

Von den gültigen Stimmen entfielen auf									Lfd. Nr.
CDU	DIE LINKE	SPD	AfD	GRÜNE	NPD	FDP	FREIE WÄHLER	FAMILIE	
157	38	33	37	15	17	8	5	11	772
46,4	11,2	9,8	10,9	4,4	5,0	2,4	1,5	3,3	
91	64	35	28	9	5	6	2	6	773
35,0	24,6	13,5	10,8	3,5	1,9	2,3	0,8	2,3	
41	35	22	11	4	4	3	1	6	774
29,9	25,5	16,1	8,0	2,9	2,9	2,2	0,7	4,4	
51	21	25	15	10	3	4	3	2	775
36,7	15,1	18,0	10,8	7,2	2,2	2,9	2,2	1,4	
15	9	7	9	1	4	2	-	1	776
30,0	18,0	14,0	18,0	2,0	8,0	4,0	-	2,0	
2 824	1 871	1 777	731	304	522	209	76	167	777
31,4	20,8	19,8	8,1	3,4	5,8	2,3	0,8	1,9	
209	76	80	47	19	18	8	4	9	778
42,5	15,4	16,3	9,6	3,9	3,7	1,6	0,8	1,8	
384	243	179	158	47	40	26	31	29	779
31,6	20,0	14,7	13,0	3,9	3,3	2,1	2,5	2,4	
54	28	24	25	7	3	7	1	1	780
34,6	17,9	15,4	16,0	4,5	1,9	4,5	0,6	0,6	
44	9	16	7	7	3	2	1	2	781
44,4	9,1	16,2	7,1	7,1	3,0	2,0	1,0	2,0	
23	14	4	8	2	3	1	1	3	782
34,8	21,2	6,1	12,1	3,0	4,5	1,5	1,5	4,5	
153	126	50	67	19	19	36	4	9	783
29,3	24,1	9,6	12,8	3,6	3,6	6,9	0,8	1,7	
69	29	15	15	7	4	4	4	2	784
43,7	18,4	9,5	9,5	4,4	2,5	2,5	2,5	1,3	
44	58	24	19	8	13	6	6	3	785
23,0	30,4	12,6	9,9	4,2	6,8	3,1	3,1	1,6	
104	26	38	27	6	2	3	4	4	786
45,6	11,4	16,7	11,8	2,6	0,9	1,3	1,8	1,8	
647	325	261	155	54	45	33	14	31	787
39,2	19,7	15,8	9,4	3,3	2,7	2,0	0,8	1,9	
17	9	5	5	5	1	-	2	-	788
36,2	19,1	10,6	10,6	10,6	2,1	-	4,3	-	
774	364	283	184	70	64	45	37	41	789
39,4	18,5	14,4	9,4	3,6	3,3	2,3	1,9	2,1	
152	95	53	46	10	10	7	19	5	790
35,8	22,4	12,5	10,8	2,4	2,4	1,6	4,5	1,2	
51	28	29	8	2	5	3	3	4	791
35,9	19,7	20,4	5,6	1,4	3,5	2,1	2,1	2,8	
87	33	35	23	10	8	6	5	3	792
39,7	15,1	16,0	10,5	4,6	3,7	2,7	2,3	1,4	
87	30	35	17	5	15	3	4	11	793
39,7	13,7	16,0	7,8	2,3	6,8	1,4	1,8	5,0	
921	422	445	254	85	124	41	42	54	794
36,3	16,6	17,5	10,0	3,4	4,9	1,6	1,7	2,1	
422	224	171	95	45	34	16	21	34	795
37,3	19,8	15,1	8,4	4,0	3,0	1,4	1,9	3,0	
78	48	36	18	10	7	3	3	1	796
36,6	22,5	16,9	8,5	4,7	3,3	1,4	1,4	0,5	
101	42	21	26	1	2	7	2	4	797
47,2	19,6	9,8	12,1	0,5	0,9	3,3	0,9	1,9	
178	115	64	68	14	12	8	4	10	798
36,4	23,5	13,1	13,9	2,9	2,5	1,6	0,8	2,0	
66	31	28	23	8	7	2	2	7	799
36,5	17,1	15,5	12,7	4,4	3,9	1,1	1,1	3,9	
775	445	353	212	48	93	57	41	38	800
35,7	20,5	16,3	9,8	2,2	4,3	2,6	1,9	1,8	
182	64	71	36	16	16	6	1	7	801
43,9	15,4	17,1	8,7	3,9	3,9	1,4	0,2	1,7	
129	63	49	40	10	7	7	1	5	802
39,6	19,3	15,0	12,3	3,1	2,1	2,1	0,3	1,5	
21	21	7	8	5	1	2	3	-	803
28,0	28,0	9,3	10,7	6,7	1,3	2,7	4,0	-	

## 4. Ergebnisse nach Gemeinden

Lfd. Nr.	Gemeinde	Einheit	Von den gültigen Stimmen					
			Tierschutz- partei	PIRATEN	Die PARTEI	REP	Volksab- stimmung	ÖDP
772	Braunichswalde	Anzahl	1	1	6	-	4	2
		%	0,3	0,3	1,8	-	1,2	0,6
773	Caaschwitz	Anzahl	3	4	1	2	1	-
		%	1,2	1,5	0,4	0,8	0,4	-
774	Crimla	Anzahl	3	2	-	1	1	1
		%	2,2	1,5	-	0,7	0,7	0,7
775	Endschütz	Anzahl	2	1	1	1	-	-
		%	1,4	0,7	0,7	0,7	-	-
776	Gauern	Anzahl	1	-	-	-	1	-
		%	2,0	-	-	-	2,0	-
777	Greiz, Stadt	Anzahl	139	90	54	40	42	18
		%	1,5	1,0	0,6	0,4	0,5	0,2
778	Großenstein	Anzahl	5	7	2	1	2	2
		%	1,0	1,4	0,4	0,2	0,4	0,4
779	Harth-Pöllnitz	Anzahl	21	17	10	8	1	6
		%	1,7	1,4	0,8	0,7	0,1	0,5
780	Hartmannsdorf (GRZ)	Anzahl	2	1	-	2	-	1
		%	1,3	0,6	-	1,3	-	0,6
781	Hilbersdorf	Anzahl	1	1	3	1	2	-
		%	1,0	1,0	3,0	1,0	2,0	-
782	Hirschfeld	Anzahl	1	1	-	-	-	1
		%	1,5	1,5	-	-	-	1,5
783	Hohenleuben, Stadt	Anzahl	7	12	5	5	5	1
		%	1,3	2,3	1,0	1,0	1,0	0,2
784	Hundhaupten	Anzahl	4	2	2	-	-	-
		%	2,5	1,3	1,3	-	-	-
785	Kauern	Anzahl	3	1	1	-	1	-
		%	1,6	0,5	0,5	-	0,5	-
786	Korbußen	Anzahl	2	5	1	3	1	1
		%	0,9	2,2	0,4	1,3	0,4	0,4
787	Kraftsdorf	Anzahl	31	12	5	8	9	4
		%	1,9	0,7	0,3	0,5	0,5	0,2
788	Kühdorf	Anzahl	-	-	-	-	-	-
		%	-	-	-	-	-	-
789	Langenwetzendorf	Anzahl	23	25	9	13	6	3
		%	1,2	1,3	0,5	0,7	0,3	0,2
790	Langenwolschendorf	Anzahl	10	2	2	3	2	-
		%	2,4	0,5	0,5	0,7	0,5	-
791	Lederhose	Anzahl	1	4	1	-	1	-
		%	0,7	2,8	0,7	-	0,7	-
792	Linda b. Weida	Anzahl	2	3	1	-	1	-
		%	0,9	1,4	0,5	-	0,5	-
793	Lindenkreuz	Anzahl	3	3	-	-	2	-
		%	1,4	1,4	-	-	0,9	-
794	Mohlsdorf-Teichwolframsdorf	Anzahl	42	20	12	20	17	2
		%	1,7	0,8	0,5	0,8	0,7	0,1
795	Münchenbernsdorf, Stadt	Anzahl	23	18	7	5	7	1
		%	2,0	1,6	0,6	0,4	0,6	0,1
796	Neumühle/Elster	Anzahl	3	3	-	-	1	1
		%	1,4	1,4	-	-	0,5	0,5
797	Paitzdorf	Anzahl	3	2	2	-	1	-
		%	1,4	0,9	0,9	-	0,5	-
798	Pölzig	Anzahl	5	-	3	2	2	1
		%	1,0	-	0,6	0,4	0,4	0,2
799	Reichstädt	Anzahl	3	1	-	3	-	-
		%	1,7	0,6	-	1,7	-	-
800	Ronneburg, Stadt	Anzahl	36	16	8	13	11	5
		%	1,7	0,7	0,4	0,6	0,5	0,2
801	Rückersdorf	Anzahl	2	5	-	3	2	2
		%	0,5	1,2	-	0,7	0,5	0,5
802	Saara (GRZ)	Anzahl	7	2	2	-	1	1
		%	2,1	0,6	0,6	-	0,3	0,3
803	Schwaara	Anzahl	-	2	1	2	1	-
		%	-	2,7	1,3	2,7	1,3	-

entfielen auf									Lfd. Nr.
AUF	MLPD	DKP	PBC	CM	BP	PRO NRW	PSG	BüSo	
-	-	-	-	3	-	-	-	-	772
-	-	-	-	0,9	-	-	-	-	773
1	-	1	1	-	-	-	-	-	774
0,4	-	0,4	0,4	-	-	-	-	-	775
-	-	-	-	1	-	1	-	-	776
-	-	-	-	0,7	-	0,7	-	-	777
-	-	-	-	-	-	-	-	-	778
-	-	-	-	-	-	-	-	-	779
-	-	-	-	-	-	-	-	-	780
32	8	11	27	21	8	4	2	3	781
0,4	0,1	0,1	0,3	0,2	0,1	0,0	0,0	0,0	782
2	-	-	-	-	-	1	-	-	783
0,4	-	-	-	-	-	0,2	-	-	784
1	-	5	-	1	2	-	6	2	785
0,1	-	0,4	-	0,1	0,2	-	0,5	0,2	786
-	-	-	-	-	-	-	-	-	787
-	-	-	-	-	-	-	-	-	788
-	-	-	-	-	-	-	-	-	789
-	-	-	4	-	-	-	-	-	790
-	-	-	6,1	-	-	-	-	-	791
1	1	-	-	-	1	1	-	-	792
0,2	0,2	-	-	-	0,2	0,2	-	-	793
-	-	1	-	-	-	-	-	-	794
-	-	0,6	-	-	-	-	-	-	795
4	-	-	-	-	-	-	-	-	796
2,1	-	-	-	-	-	-	-	-	797
1	-	-	-	-	-	-	-	-	798
0,4	-	-	-	-	-	-	-	-	799
4	2	1	3	-	1	-	3	2	800
0,2	0,1	0,1	0,2	-	0,1	-	0,2	0,1	801
1	-	-	2	-	-	-	-	-	802
2,1	-	-	4,3	-	-	-	-	-	803
3	3	3	4	5	2	1	-	2	804
0,2	0,2	0,2	0,2	0,3	0,1	0,1	-	0,1	805
1	1	-	1	1	2	-	2	1	806
0,2	0,2	-	0,2	0,2	0,5	-	0,5	0,2	807
-	-	1	1	-	-	-	-	-	808
-	-	0,7	0,7	-	-	-	-	-	809
-	-	-	-	-	-	1	1	-	810
-	-	-	-	-	-	0,5	0,5	-	811
1	-	-	-	-	1	2	-	-	812
0,5	-	-	-	-	0,5	0,9	-	-	813
6	4	1	11	6	4	3	1	-	814
0,2	0,2	0,0	0,4	0,2	0,2	0,1	0,0	-	815
-	1	-	2	2	1	1	-	1	816
-	0,1	-	0,2	0,2	0,1	0,1	-	0,1	817
-	1	-	-	-	-	-	-	-	818
-	0,5	-	-	-	-	-	-	-	819
-	-	-	-	-	-	-	-	-	820
-	-	-	-	-	-	-	-	-	821
3	-	-	-	-	-	-	-	-	822
0,6	-	-	-	-	-	-	-	-	823
-	-	-	-	-	-	-	-	-	824
-	-	-	-	-	-	-	-	-	825
3	3	4	4	2	2	1	-	1	826
0,1	0,1	0,2	0,2	0,1	0,1	0,0	-	0,0	827
2	-	-	-	-	-	-	-	-	828
0,5	-	-	-	-	-	-	-	-	829
1	-	-	-	-	1	-	-	-	830
0,3	-	-	-	-	0,3	-	-	-	831
1	-	-	-	-	-	-	-	-	832
1,3	-	-	-	-	-	-	-	-	833

## 4. Ergebnisse nach Gemeinden

Lfd. Nr.	Gemeinde	Einheit	Wahl- berechtigte	Wähler Wahl- beteiligung	Stimmen	
					ungültige	gültige
804	Schwarzbach	Anzahl	183	114	3	111
		%	x	62,3	2,6	97,4
805	Seelingstädt	Anzahl	1 084	591	28	563
		%	x	54,5	4,7	95,3
806	Teichwitz	Anzahl	87	48	1	47
		%	x	55,2	2,1	97,9
807	Weida, Stadt	Anzahl	7 410	3 327	96	3 231
		%	x	44,9	2,9	97,1
808	Weißendorf	Anzahl	265	169	4	165
		%	x	63,8	2,4	97,6
809	Wünschendorf/Elster	Anzahl	2 533	1 258	50	1 208
		%	x	49,7	4,0	96,0
810	Zedlitz	Anzahl	581	297	10	287
		%	x	51,1	3,4	96,6
811	Zeulenroda-Triebes, Stadt	Anzahl	14 862	6 847	197	6 650
		%	x	46,1	2,9	97,1
<b>Altenburger Land</b>						
812	Altenburg, Stadt	Anzahl	28 812	12 021	372	11 649
		%	x	41,7	3,1	96,9
813	Altkirchen	Anzahl	850	461	15	446
		%	x	54,2	3,3	96,7
814	Dobitschen	Anzahl	427	214	10	204
		%	x	50,1	4,7	95,3
815	Drogen	Anzahl	114	56	1	55
		%	x	49,1	1,8	98,2
816	Fockendorf	Anzahl	723	403	13	390
		%	x	55,7	3,2	96,8
817	Frohnsdorf	Anzahl	236	149	11	138
		%	x	63,1	7,4	92,6
818	Gerstenberg	Anzahl	453	258	14	244
		%	x	57,0	5,4	94,6
819	Göhren	Anzahl	364	213	3	210
		%	x	58,5	1,4	98,6
820	Göllnitz	Anzahl	283	184	7	177
		%	x	65,0	3,8	96,2
821	Göpfersdorf	Anzahl	202	128	7	121
		%	x	63,4	5,5	94,5
822	Gößnitz, Stadt	Anzahl	3 073	1 235	63	1 172
		%	x	40,2	5,1	94,9
823	Haselbach	Anzahl	693	282	12	270
		%	x	40,7	4,3	95,7
824	Heukewalde	Anzahl	176	134	8	126
		%	x	76,1	6,0	94,0
825	Heyersdorf	Anzahl	110	71	3	68
		%	x	64,5	4,2	95,8
826	Jonaswalde	Anzahl	256	172	13	159
		%	x	67,2	7,6	92,4
827	Jückelberg	Anzahl	243	125	3	122
		%	x	51,4	2,4	97,6
828	Kriebitzsch	Anzahl	914	455	24	431
		%	x	49,8	5,3	94,7
829	Langenleuba-Niederhain	Anzahl	1 578	850	29	821
		%	x	53,9	3,4	96,6
830	Löbichau	Anzahl	855	516	23	493
		%	x	60,4	4,5	95,5
831	Lödla	Anzahl	604	346	12	334
		%	x	57,3	3,5	96,5
832	Lucka, Stadt	Anzahl	3 451	1 637	56	1 581
		%	x	47,4	3,4	96,6
833	Lumpzig	Anzahl	461	258	13	245
		%	x	56,0	5,0	95,0
834	Mehna	Anzahl	265	164	7	157
		%	x	61,9	4,3	95,7
835	Meuselwitz, Stadt	Anzahl	9 140	3 971	166	3 805
		%	x	43,4	4,2	95,8



Von den gültigen Stimmen entfielen auf									Lfd. Nr.
CDU	DIE LINKE	SPD	AfD	GRÜNE	NPD	FDP	FREIE WÄHLER	FAMILIE	
48	18	19	8	2	4	3	3	1	804
43,2	16,2	17,1	7,2	1,8	3,6	2,7	2,7	0,9	
210	108	80	45	20	20	17	19	9	805
37,3	19,2	14,2	8,0	3,6	3,6	3,0	3,4	1,6	
22	7	2	7	3	4	-	-	-	806
46,8	14,9	4,3	14,9	6,4	8,5	-	-	-	
1 090	741	499	343	86	98	70	60	53	807
33,7	22,9	15,4	10,6	2,7	3,0	2,2	1,9	1,6	
60	31	27	8	11	-	4	3	9	808
36,4	18,8	16,4	4,8	6,7	-	2,4	1,8	5,5	
405	281	171	149	38	20	28	21	25	809
33,5	23,3	14,2	12,3	3,1	1,7	2,3	1,7	2,1	
94	57	43	38	12	14	6	7	1	810
32,8	19,9	15,0	13,2	4,2	4,9	2,1	2,4	0,3	
2 244	1 604	1 069	624	225	193	126	59	120	811
33,7	24,1	16,1	9,4	3,4	2,9	1,9	0,9	1,8	
3 427	2 815	2 571	860	437	304	239	70	216	812
29,4	24,2	22,1	7,4	3,8	2,6	2,1	0,6	1,9	
156	98	54	35	14	22	19	8	14	813
35,0	22,0	12,1	7,8	3,1	4,9	4,3	1,8	3,1	
90	35	25	13	4	4	12	5	2	814
44,1	17,2	12,3	6,4	2,0	2,0	5,9	2,5	1,0	
20	6	6	8	3	3	3	-	-	815
36,4	10,9	10,9	14,5	5,5	5,5	5,5	-	-	
142	85	62	42	3	9	5	3	7	816
36,4	21,8	15,9	10,8	0,8	2,3	1,3	0,8	1,8	
61	22	16	20	1	4	1	4	1	817
44,2	15,9	11,6	14,5	0,7	2,9	0,7	2,9	0,7	
85	73	32	16	6	10	2	-	2	818
34,8	29,9	13,1	6,6	2,5	4,1	0,8	-	0,8	
89	33	34	9	8	14	5	3	1	819
42,4	15,7	16,2	4,3	3,8	6,7	2,4	1,4	0,5	
43	19	29	9	5	17	44	1	2	820
24,3	10,7	16,4	5,1	2,8	9,6	24,9	0,6	1,1	
57	23	17	6	3	2	2	-	3	821
47,1	19,0	14,0	5,0	2,5	1,7	1,7	-	2,5	
334	260	269	100	35	36	14	14	27	822
28,5	22,2	23,0	8,5	3,0	3,1	1,2	1,2	2,3	
89	74	55	12	3	14	5	2	7	823
33,0	27,4	20,4	4,4	1,1	5,2	1,9	0,7	2,6	
43	13	17	21	5	4	9	5	2	824
34,1	10,3	13,5	16,7	4,0	3,2	7,1	4,0	1,6	
26	11	8	8	5	1	1	1	2	825
38,2	16,2	11,8	11,8	7,4	1,5	1,5	1,5	2,9	
62	25	22	16	4	1	10	4	4	826
39,0	15,7	13,8	10,1	2,5	0,6	6,3	2,5	2,5	
57	18	15	13	3	5	4	3	2	827
46,7	14,8	12,3	10,7	2,5	4,1	3,3	2,5	1,6	
137	132	61	40	7	11	8	5	13	828
31,8	30,6	14,2	9,3	1,6	2,6	1,9	1,2	3,0	
312	169	147	52	15	35	14	11	13	829
38,0	20,6	17,9	6,3	1,8	4,3	1,7	1,3	1,6	
207	80	90	24	4	21	29	9	11	830
42,0	16,2	18,3	4,9	0,8	4,3	5,9	1,8	2,2	
118	49	72	13	8	28	11	5	9	831
35,3	14,7	21,6	3,9	2,4	8,4	3,3	1,5	2,7	
591	296	281	146	26	57	23	12	44	832
37,4	18,7	17,8	9,2	1,6	3,6	1,5	0,8	2,8	
63	59	41	32	7	11	7	5	4	833
25,7	24,1	16,7	13,1	2,9	4,5	2,9	2,0	1,6	
47	33	27	9	1	14	5	4	4	834
29,9	21,0	17,2	5,7	0,6	8,9	3,2	2,5	2,5	
1 190	996	618	325	67	128	72	51	105	835
31,3	26,2	16,2	8,5	1,8	3,4	1,9	1,3	2,8	

## 4. Ergebnisse nach Gemeinden

Lfd. Nr.	Gemeinde	Einheit	Von den gültigen Stimmen					
			Tierschutz- partei	PIRATEN	Die PARTEI	REP	Volksab- stimmung	ÖDP
804	Schwarzbach	Anzahl	1	3	-	-	1	-
		%	0,9	2,7	-	-	0,9	-
805	Seelingstädt	Anzahl	13	8	1	5	1	1
		%	2,3	1,4	0,2	0,9	0,2	0,2
806	Teichwitz	Anzahl	1	1	-	-	-	-
		%	2,1	2,1	-	-	-	-
807	Weida, Stadt	Anzahl	61	38	12	20	15	16
		%	1,9	1,2	0,4	0,6	0,5	0,5
808	Weißendorf	Anzahl	1	2	-	2	1	1
		%	0,6	1,2	-	1,2	0,6	0,6
809	Wünschendorf/Elster	Anzahl	24	13	10	8	10	3
		%	2,0	1,1	0,8	0,7	0,8	0,2
810	Zedlitz	Anzahl	3	3	3	-	3	-
		%	1,0	1,0	1,0	-	1,0	-
811	Zeulenroda-Triebes, Stadt	Anzahl	108	73	36	34	37	21
		%	1,6	1,1	0,5	0,5	0,6	0,3
<b>Altenburger Land</b>								
812	Altenburg, Stadt	Anzahl	195	147	60	81	68	22
		%	1,7	1,3	0,5	0,7	0,6	0,2
813	Altkirchen	Anzahl	10	4	-	5	3	-
		%	2,2	0,9	-	1,1	0,7	-
814	Dobitschen	Anzahl	6	4	2	2	-	-
		%	2,9	2,0	1,0	1,0	-	-
815	Drogen	Anzahl	2	3	1	-	-	-
		%	3,6	5,5	1,8	-	-	-
816	Fockendorf	Anzahl	14	7	2	6	1	-
		%	3,6	1,8	0,5	1,5	0,3	-
817	Frohnsdorf	Anzahl	2	-	-	4	1	-
		%	1,4	-	-	2,9	0,7	-
818	Gerstenberg	Anzahl	4	4	3	3	2	-
		%	1,6	1,6	1,2	1,2	0,8	-
819	Göhren	Anzahl	1	4	-	1	2	-
		%	0,5	1,9	-	0,5	1,0	-
820	Göllnitz	Anzahl	3	-	1	2	-	1
		%	1,7	-	0,6	1,1	-	0,6
821	Göpfersdorf	Anzahl	1	3	2	2	-	-
		%	0,8	2,5	1,7	1,7	-	-
822	Gößnitz, Stadt	Anzahl	14	14	10	10	9	1
		%	1,2	1,2	0,9	0,9	0,8	0,1
823	Haselbach	Anzahl	2	2	3	2	-	-
		%	0,7	0,7	1,1	0,7	-	-
824	Heukewalde	Anzahl	1	4	-	1	1	-
		%	0,8	3,2	-	0,8	0,8	-
825	Heyersdorf	Anzahl	-	-	3	1	-	-
		%	-	-	4,4	1,5	-	-
826	Jonaswalde	Anzahl	1	3	-	-	1	1
		%	0,6	1,9	-	-	0,6	0,6
827	Jüchelberg	Anzahl	2	-	-	-	-	-
		%	1,6	-	-	-	-	-
828	Kriebitzsch	Anzahl	8	1	3	1	1	-
		%	1,9	0,2	0,7	0,2	0,2	-
829	Langenleuba-Niederhain	Anzahl	10	10	5	8	6	1
		%	1,2	1,2	0,6	1,0	0,7	0,1
830	Löbichau	Anzahl	8	3	4	1	-	-
		%	1,6	0,6	0,8	0,2	-	-
831	Lödla	Anzahl	10	1	1	3	3	1
		%	3,0	0,3	0,3	0,9	0,9	0,3
832	Lucka, Stadt	Anzahl	55	8	6	18	8	1
		%	3,5	0,5	0,4	1,1	0,5	0,1
833	Lumpzig	Anzahl	2	3	1	3	1	-
		%	0,8	1,2	0,4	1,2	0,4	-
834	Mehna	Anzahl	4	1	3	1	-	-
		%	2,5	0,6	1,9	0,6	-	-
835	Meuselwitz, Stadt	Anzahl	70	41	23	52	25	5
		%	1,8	1,1	0,6	1,4	0,7	0,1

entfielen auf									Lfd. Nr.
AUF	MLPD	DKP	PBC	CM	BP	PRO NRW	PSG	BüSo	
-	-	-	-	-	-	-	-	-	804
-	-	-	-	-	-	-	-	-	805
1	1	-	-	3	-	-	1	-	806
0,2	0,2	-	-	0,5	-	-	0,2	-	807
-	-	-	-	-	-	-	-	-	808
5	3	5	-	7	1	3	2	3	809
0,2	0,1	0,2	-	0,2	0,0	0,1	0,1	0,1	810
-	-	1	2	-	1	-	1	-	811
-	-	0,6	1,2	-	0,6	-	0,6	-	812
2	-	-	-	-	-	-	-	-	813
0,2	-	-	-	-	-	-	-	-	814
-	1	1	-	-	-	-	-	1	815
-	0,3	0,3	-	-	-	-	-	0,3	816
17	10	10	15	6	3	9	4	3	817
0,3	0,2	0,2	0,2	0,1	0,0	0,1	0,1	0,0	818
33	17	18	19	16	1	17	5	11	819
0,3	0,1	0,2	0,2	0,1	0,0	0,1	0,0	0,1	820
2	-	1	-	1	-	-	-	-	821
0,4	-	0,2	-	0,2	-	-	-	-	822
-	-	-	-	-	-	-	-	-	823
-	-	-	-	-	-	-	-	-	824
-	-	-	-	-	-	-	-	-	825
-	-	1	-	-	-	-	1	-	826
-	-	0,3	-	-	-	-	0,3	-	827
1	-	-	-	-	-	-	-	-	828
0,7	-	-	-	-	-	-	-	-	829
1	-	-	-	1	-	-	-	-	830
0,4	-	-	-	0,4	-	-	-	-	831
4	-	-	-	-	-	-	-	2	832
1,9	-	-	-	-	-	-	-	1,0	833
-	-	-	-	1	-	-	-	-	834
-	-	-	-	0,6	-	-	-	-	835
-	-	-	-	-	-	-	-	-	836
-	-	-	-	-	-	-	-	-	837
8	-	-	10	4	3	-	-	-	838
0,7	-	-	0,9	0,3	0,3	-	-	-	839
-	-	-	-	-	-	-	-	-	840
-	-	-	-	-	-	-	-	-	841
-	-	-	-	-	-	-	-	-	842
-	-	-	-	-	-	-	-	-	843
-	-	-	-	-	-	-	-	-	844
-	-	-	-	-	-	-	-	-	845
-	-	-	-	-	-	-	-	-	846
-	-	-	-	-	-	-	-	-	847
-	-	-	-	-	-	-	-	-	848
-	-	-	-	-	-	-	-	-	849
-	1	-	2	-	1	-	-	1,5	850
-	0,6	-	1,3	-	0,6	-	-	0,6	851
-	-	-	-	-	-	-	-	-	852
-	-	-	-	-	-	-	-	-	853
1	-	1	-	-	-	1	-	-	854
0,2	-	0,2	-	-	-	0,2	-	-	855
2	1	2	1	-	1	4	2	-	856
0,2	0,1	0,2	0,1	-	0,1	0,5	0,2	-	857
-	-	-	-	-	-	-	2	-	858
-	-	-	-	-	-	-	0,4	-	859
2	-	-	-	-	-	-	-	-	860
0,6	-	-	-	-	-	-	-	-	861
1	2	3	-	1	1	-	1	-	862
0,1	0,1	0,2	-	0,1	0,1	-	0,1	-	863
5	-	-	-	1	-	-	-	-	864
2,0	-	-	-	0,4	-	-	-	-	865
1	1	2	-	-	-	-	-	-	866
0,6	0,6	1,3	-	-	-	-	-	-	867
11	5	3	6	1	1	5	4	1	868
0,3	0,1	0,1	0,2	0,0	0,0	0,1	0,1	0,0	869

## 4. Ergebnisse nach Gemeinden

Lfd. Nr.	Gemeinde	Einheit	Wahl- berechtigte	Wähler Wahl- beteiligung	Stimmen	
					ungültige	gültige
836	Monstab	Anzahl	365	229	10	219
		%	x	62,7	4,4	95,6
837	Nöbdenitz	Anzahl	785	451	13	438
		%	x	57,5	2,9	97,1
838	Nobitz	Anzahl	5 234	2 490	80	2 410
		%	x	47,6	3,2	96,8
839	Ponitz	Anzahl	1 307	705	33	672
		%	x	53,9	4,7	95,3
840	Posterstein	Anzahl	352	190	2	188
		%	x	54,0	1,1	98,9
841	Rositz	Anzahl	2 548	1 099	54	1 045
		%	x	43,1	4,9	95,1
842	Schmölln, Stadt	Anzahl	9 747	4 998	182	4 816
		%	x	51,3	3,6	96,4
843	Starkenberg	Anzahl	1 743	832	46	786
		%	x	47,7	5,5	94,5
844	Thonhausen	Anzahl	486	293	9	284
		%	x	60,3	3,1	96,9
845	Treben	Anzahl	1 076	417	14	403
		%	x	38,8	3,4	96,6
846	Vollmershain	Anzahl	269	169	3	166
		%	x	62,8	1,8	98,2
847	Wildenbörten	Anzahl	258	178	7	171
		%	x	69,0	3,9	96,1
848	Windischleuba	Anzahl	1 746	794	42	752
		%	x	45,5	5,3	94,7
849	Ziegelheim	Anzahl	736	327	21	306
		%	x	44,4	6,4	93,6

Von den gültigen Stimmen entfielen auf									Lfd. Nr.
CDU	DIE LINKE	SPD	AfD	GRÜNE	NPD	FDP	FREIE WÄHLER	FAMILIE	
73	48	44	17	2	14	3	2	4	836
33,3	21,9	20,1	7,8	0,9	6,4	1,4	0,9	1,8	
132	100	93	38	12	18	11	3	11	837
30,1	22,8	21,2	8,7	2,7	4,1	2,5	0,7	2,5	
1 012	470	394	187	54	70	41	13	44	838
42,0	19,5	16,3	7,8	2,2	2,9	1,7	0,5	1,8	
299	106	122	46	26	16	11	2	13	839
44,5	15,8	18,2	6,8	3,9	2,4	1,6	0,3	1,9	
54	48	37	15	5	7	8	4	3	840
28,7	25,5	19,7	8,0	2,7	3,7	4,3	2,1	1,6	
348	229	202	91	13	44	13	4	34	841
33,3	21,9	19,3	8,7	1,2	4,2	1,2	0,4	3,3	
1 386	1 121	980	415	136	203	112	45	91	842
28,8	23,3	20,3	8,6	2,8	4,2	2,3	0,9	1,9	
248	172	143	69	23	21	20	13	24	843
31,6	21,9	18,2	8,8	2,9	2,7	2,5	1,7	3,1	
112	39	33	56	5	11	6	6	2	844
39,4	13,7	11,6	19,7	1,8	3,9	2,1	2,1	0,7	
182	78	59	27	3	15	11	3	4	845
45,2	19,4	14,6	6,7	0,7	3,7	2,7	0,7	1,0	
63	25	23	22	5	10	4	2	1	846
38,0	15,1	13,9	13,3	3,0	6,0	2,4	1,2	0,6	
52	47	28	-	5	1	8	2	1	847
30,4	27,5	16,4	-	2,9	0,6	4,7	1,2	0,6	
350	139	100	64	24	24	11	9	12	848
46,5	18,5	13,3	8,5	3,2	3,2	1,5	1,2	1,6	
122	65	43	29	10	9	3	2	11	849
39,9	21,2	14,1	9,5	3,3	2,9	1,0	0,7	3,6	

## 4. Ergebnisse nach Gemeinden

Lfd. Nr.	Gemeinde	Einheit	Von den gültigen Stimmen					
			Tierschutz- partei	PIRATEN	Die PARTEI	REP	Volksab- stimmung	ÖDP
836	Monstab	Anzahl	3	1	1	3	1	1
		%	1,4	0,5	0,5	1,4	0,5	0,5
837	Nöbdenitz	Anzahl	3	6	3	3	4	-
		%	0,7	1,4	0,7	0,7	0,9	-
838	Nobitz	Anzahl	42	24	8	27	10	2
		%	1,7	1,0	0,3	1,1	0,4	0,1
839	Ponitz	Anzahl	11	2	2	2	4	1
		%	1,6	0,3	0,3	0,3	0,6	0,1
840	Posterstein	Anzahl	2	2	1	-	-	1
		%	1,1	1,1	0,5	-	-	0,5
841	Rositz	Anzahl	17	15	4	9	7	2
		%	1,6	1,4	0,4	0,9	0,7	0,2
842	Schmölln, Stadt	Anzahl	91	43	24	39	59	8
		%	1,9	0,9	0,5	0,8	1,2	0,2
843	Starkenberg	Anzahl	14	12	5	9	7	1
		%	1,8	1,5	0,6	1,1	0,9	0,1
844	Thonhausen	Anzahl	2	2	-	4	1	1
		%	0,7	0,7	-	1,4	0,4	0,4
845	Treben	Anzahl	5	6	-	6	1	-
		%	1,2	1,5	-	1,5	0,2	-
846	Vollmershain	Anzahl	1	3	-	3	1	-
		%	0,6	1,8	-	1,8	0,6	-
847	Wildenbörten	Anzahl	3	5	1	1	2	-
		%	1,8	2,9	0,6	0,6	1,2	-
848	Windischleuba	Anzahl	2	4	3	3	1	4
		%	0,3	0,5	0,4	0,4	0,1	0,5
849	Ziegelheim	Anzahl	3	4	1	1	-	-
		%	1,0	1,3	0,3	0,3	-	-

entfielen auf									Lfd. Nr.
AUF	MLPD	DKP	PBC	CM	BP	PRO NRW	PSG	BüSo	
-	1	1	-	-	-	-	-	-	836
-	0,5	0,5	-	-	-	-	-	-	
-	-	1	-	-	-	-	-	-	837
-	-	0,2	-	-	-	-	-	-	
1	4	1	1	2	1	1	-	1	838
0,0	0,2	0,0	0,0	0,1	0,0	0,0	-	0,0	
-	4	1	-	2	1	-	-	1	839
-	0,6	0,1	-	0,3	0,1	-	-	0,1	
1	-	-	-	-	-	-	-	-	840
0,5	-	-	-	-	-	-	-	-	
3	2	2	1	1	-	1	2	1	841
0,3	0,2	0,2	0,1	0,1	-	0,1	0,2	0,1	
20	8	9	10	5	2	4	3	2	842
0,4	0,2	0,2	0,2	0,1	0,0	0,1	0,1	0,0	
4	1	-	-	-	-	-	-	-	843
0,5	0,1	-	-	-	-	-	-	-	
-	-	-	3	1	-	-	-	-	844
-	-	-	1,1	0,4	-	-	-	-	
3	-	-	-	-	-	-	-	-	845
0,7	-	-	-	-	-	-	-	-	
-	-	-	1	2	-	-	-	-	846
-	-	-	0,6	1,2	-	-	-	-	
1	-	-	-	-	-	-	14	-	847
0,6	-	-	-	-	-	-	8,2	-	
1	-	-	-	-	1	-	-	-	848
0,1	-	-	-	-	0,1	-	-	-	
-	1	-	-	2	-	-	-	-	849
-	0,3	-	-	0,7	-	-	-	-	

## 5. Thüringen im Vergleich zu den anderen Bundesländern

Lfd. Nr.	Merkmal	Bundesgebiet	Thüringen	Baden-Württemberg	Bayern	Berlin	Brandenburg	Bremen
1	Wahlberechtigte	61 998 824	1 821 933	7 713 126	9 503 690	2 519 758	2 060 156	483 728
2	Wähler	29 843 798	940 373	4 015 264	3 886 041	1 177 832	961 109	195 029
3	Wahlbeteiligung	48,1	51,6	52,1	40,9	46,7	46,7	40,3
4	Ungültige Stimmen	488 706	26 096	89 490	14 589	18 166	26 563	1 466
5	Gültige Stimmen	29 355 092	914 277	3 925 774	3 871 452	1 159 666	934 546	193 563
	davon entfielen auf							
6	CDU	8 812 653	290 703	1 542 244		232 274	233 468	43 353
7	SPD	8 003 628	167 816	902 720	779 399	278 694	251 482	66 536
8	GRÜNE	3 139 274	45 432	517 842	466 916	220 998	57 057	33 997
9	FDP	986 841	19 156	161 669	118 364	31 953	20 051	6 301
10	DIE LINKE	2 168 455	205 763	142 360	113 914	188 344	183 727	18 499
11	CSU	1 567 448	-	-	1 567 448	-	-	-
12	FREIE WÄHLER	428 800	16 848	91 721	166 631	3 454	7 912	520
13	REP	109 757	5 471	23 970	19 038	2 863	4 125	348
14	Tierschutzpartei	366 598	13 017	40 470	40 608	18 601	16 407	2 891
15	FAMILIE	202 803	15 492	20 623	11 780	6 107	19 373	834
16	PIRATEN	425 044	12 979	48 466	46 047	37 442	15 758	3 929
17	ÖDP	185 244	3 275	27 468	104 063	3 674	1 832	406
18	PBC	55 336	945	14 877	5 686	872	936	360
19	Volksabstimmung	88 535	5 018	10 286	8 237	3 883	4 259	468
20	BP	62 438	540	2 923	49 273	468	532	66
21	CM	30 136	736	6 515	4 673	550	702	101
22	AUF	50 953	1 975	10 056	10 670	1 095	1 276	184
23	DKP	25 147	1 248	1 705	1 707	3 009	2 435	229
24	BüSo	10 369	367	1 172	1 091	692	634	47
25	PSG	8 924	498	1 174	858	745	580	45
26	AfD	2 070 014	68 011	309 500	311 982	91 759	79 371	11 205
27	PRO NRW	52 649	522	1 413	1 263	646	553	118
28	MLPD	18 198	1 256	2 353	1 266	1 169	1 087	109
29	NPD	301 139	31 025	23 424	22 824	11 842	24 075	1 078
30	Die PARTEI	184 709	6 184	20 823	17 714	18 532	6 914	1 939



Hamburg	Hessen	Mecklen- burg- Vorpom- mern	Nieder- sachsen	Nordrhein- Westfalen	Rheinland- Pfalz	Saarland	Sachsen	Sachsen- Anhalt	Schleswig- Holstein	Lfd. Nr.
1 283 323	1 344 770	6 126 291	13 265 031	3 093 894	793 193	3 392 983	1 916 865	2 257 089	1 283 323	1
558 277	629 039	3 006 852	6 941 739	1 763 166	429 269	1 669 244	824 614	978 082	558 277	2
43,5	46,8	49,1	52,3	57,0	54,1	49,2	43,0	43,3	43,5	3
5 406	21 086	28 617	95 723	41 702	13 695	47 487	26 609	7 697	5 406	4
552 871	607 953	2 978 235	6 846 016	1 721 464	415 574	1 621 757	798 005	970 385	552 871	5
135 780	210 268	1 174 739	2 439 979	661 339	145 182	559 899	245 010	334 121	135 780	6
186 638	129 112	967 811	2 307 234	529 232	143 009	252 388	173 082	309 934	186 638	7
95 169	30 780	324 221	688 410	139 047	24 762	97 256	38 485	120 245	95 169	8
20 513	11 464	75 347	274 991	63 988	9 281	41 589	21 007	36 394	20 513	9
47 630	119 198	118 385	322 197	62 977	27 630	296 853	174 103	43 302	47 630	10
-	-	-	-	-	-	-	-	-	-	11
1 641	4 429	11 756	27 212	34 400	3 250	26 602	11 272	5 072	1 641	12
353	1 935	4 572	18 736	9 184	746	6 399	3 411	908	353	13
5 443	7 103	32 437	80 599	28 981	7 249	23 673	14 368	12 835	5 443	14
1 524	9 869	13 840	31 957	9 741	6 211	22 979	16 389	7 482	1 524	15
12 284	7 562	34 963	99 178	21 433	7 060	25 305	10 078	14 790	12 284	16
1 910	1 048	5 242	15 303	6 852	752	3 391	1 784	2 059	1 910	17
504	828	5 742	8 991	3 333	288	5 948	976	1 204	504	18
891	3 294	5 463	17 260	7 162	1 144	7 997	4 633	1 920	891	19
122	395	1 135	2 473	1 041	200	1 088	860	330	122	20
201	770	1 738	4 464	1 700	470	2 425	2 720	440	201	21
398	1 752	2 596	7 679	2 269	946	3 913	1 994	1 034	398	22
567	1 476	1 511	4 107	662	298	2 302	1 722	566	567	23
138	456	671	1 937	393	116	1 261	717	142	138	24
99	515	514	1 339	366	103	722	646	221	99	25
33 239	42 548	160 342	369 724	114 602	28 248	164 263	50 605	66 109	33 239	26
233	362	1 147	42 404	1 087	182	934	579	302	233	27
261	878	916	3 858	546	197	1 855	1 390	331	261	28
2 250	18 031	16 915	38 251	12 556	5 594	57 651	16 758	4 996	2 250	29
5 083	3 880	16 232	37 733	8 573	2 656	15 064	5 416	5 648	5 083	30

## 6. Sitzverteilung im Bundesgebiet

### 6.1 Verteilung der Sitze nach Parteien

Partei	Sitze				
	1994	1999	2004	2009	2014
CDU/CSU	47	53	49	42	34
DIE LINKE <sup>1)</sup>	-	6	7	8	7
SPD	40	33	23	23	27
FDP	-	-	7	12	3
GRÜNE	12	7	13	14	11
AfD	-	-	-	-	7
Sonstige	-	-	-	-	7
<b>Insgesamt</b>	<b>99</b>	<b>99</b>	<b>99</b>	<b>99</b>	<b>96</b>

1) bis 2004: PDS

### 6.2 Sitzverteilung der Parteien 2014 nach Bundesländern

Bundesland Bundesgebiet	Partei						
	CDU	CSU	DIE LINKE	SPD	FDP	GRÜNE	AfD
Baden-Württemberg	5	-	-	2	1	1	2
Bayern	-	5	1	3	-	-	-
Berlin	1	-	1	1	-	4	2
Brandenburg	1	-	1	1	-	-	-
Bremen	-	-	-	1	-	1	-
Hamburg	-	-	1	1	-	1	-
Hessen	2	-	-	2	-	1	-
Mecklenburg-Vorpommern	1	-	-	1	-	-	-
Niedersachsen	4	-	1	2	1	1	1
Nordrhein-Westfalen	8	-	-	6	1	2	1
Rheinland-Pfalz	2	-	-	2	-	-	-
Saarland	-	-	-	1	-	-	-
Sachsen	2	-	1	1	-	-	-
Sachsen-Anhalt	1	-	-	1	-	-	-
Schleswig-Holstein	1	-	-	1	-	-	1
Thüringen	1	-	1	1	-	-	-
<b>BR Deutschland</b>	<b>29</b>	<b>5</b>	<b>7</b>	<b>27</b>	<b>3</b>	<b>11</b>	<b>7</b>

## 7. Gemeinderegister

### A

Abtsbessingen 67  
Ahlstädt 91  
Albersdorf 115  
Alkersleben 95  
Allendorf 111  
Alperstedt 87  
Altenberga 115  
Altenbeuthen 111  
Altenburger Land 143  
Altenburg, Stadt 143  
Altenfeld 95  
Altengottern 63  
Altersbach 71  
Altkirchen 143  
Am Ohmberg 43  
Amt Wachsenburg 95  
Andisleben 87  
Angelroda 99  
Anrode 63  
Apolda, Stadt 103  
Arenshausen 43  
Arnstadt, Stadt 99  
Artern/Unstrut, Stadt 67  
Asbach-Sickenberg 43  
Aschenhausen 71  
Auengrund 91  
Auma-Weidatal, Stadt 135

### B

Bachfeld 111  
Bad Berka, Stadt 103  
Bad Blankenburg, Stadt 111  
Bad Colberg-Heildburg, Stadt 91  
Bad Frankenhausen/Kyffhäuser, Stadt 67  
Bad Klosterlausnitz 115  
Bad Köstritz, Stadt 135  
Bad Langensalza, Stadt 63  
Bad Liebenstein, Stadt 54  
Bad Lobenstein, Stadt 127  
Bad Salzungen, Stadt 54  
Bad Sulza, Stadt 103  
Bad Tennstedt, Stadt 63  
Ballhausen 63  
Ballstädt 79  
Ballstedt 103  
Barchfeld-Immelborn 54  
Bechstedt 111  
Bechstedtstraße 103  
Beichlingen 87  
Beinerstadt 91  
Bellstedt 67  
Belrieth 71  
Benshausen 71  
Berga/Elster, Stadt 135  
Berka v. d. Hainich 54  
Berka/Werra, Stadt 54  
Berlingerode 43  
Berlstedt 103  
Bermbach 71  
Bernterode (bei Heilbad Heiligenstadt) 43  
Bethenhausen 135  
Bibra (SHK) 115  
Bienstädt 79  
Bilzingsleben 87  
Birkenfelde 43  
Birkenhügel 127

Birx 71  
Bischofrod 91  
Bischofroda 54  
Blankenberg 127  
Blankenburg 63  
Blankenhain, Stadt 103  
Blankenstein 127  
Bleicherode, Stadt 51  
Bobeck 115  
Bocka 135  
Bodelwitz 127  
Bodenrode-Westhausen 43  
Böhlen 99  
Bollberg 115  
Bornhagen 43  
Borxleben 67  
Bösleben-Wüllersleben 99  
Bothenheilingen 63  
Brahmenau 135  
Braunichswalde 135  
Brehme 43  
Breitenworbis 43  
Breitungen/Werra 71  
Bremsnitz 115  
Bretleben 67  
Brotterode-Trusetal, Stadt 71  
Bruchstedt 63  
Brüheim 79  
Brunnhartshausen 54  
Brünn/Thür. Wald 91  
Bucha (SHK) 115  
Bucha (SOK) 127  
Büchel 87  
Buchfart 103  
Buchholz 51  
Buflieben 79  
Buhla 43  
Bürgel, Stadt 115  
Burgk 127  
Burgwalde 43  
Buttelstedt, Stadt 103  
Buttlar 54  
Buttstädt, Stadt 87  
Büttstedt 43

### C

Caaschwitz 135  
Christes 71  
Clingen, Stadt 67  
Crawinkel 79  
Creuzburg, Stadt 54  
Crimla 139  
Crispendorf 127  
Crossen an der Elster 115  
Cursdorf 111

### D

Daasdorf a. Berge 103  
Dachwig 79  
Dankmarshausen 54  
Deesbach 111  
Dermbach 54  
Deuna 43  
Diedorf/Rhön 54  
Dieterode 43  
Dietzenrode/Vatterode 43  
Dillstädt 75

Dingelstädt, Stadt 43  
Dingsleben 91  
Dippach 54  
Dittersdorf 127  
Dobitschen 143  
Döbritschen 103  
Döbritz 127  
Döllstädt 79  
Donndorf 67  
Dornburg-Camburg, Stadt 115  
Dornheim 99  
Döschnitz 111  
Dreba 127  
Drei Gleichen 79  
Dreitzsch 127  
Dröbischau 111  
Drogen 143  
Drognitz 111  
Dünwald 63

### E

Ebeleben, Stadt 67  
Ebenshausen 54  
Eberstedt 103  
Ecklingerode 43  
Eckstedt 87  
Effelder 43  
Ehrenberg 91  
Eichenberg (HBN) 95  
Eichenberg (SHK) 119  
Eichsfeld 43  
Eichstruth 43  
Eineborn 119  
Einhausen 75  
Eisenberg, Stadt 119  
Eisfeld, Stadt 95  
Elgersburg 99  
Elleben 99  
Ellersleben 87  
Ellingshausen 75  
Ellrich, Stadt 51  
Elxleben (IK) 99  
Elxleben (SÖM) 87  
Emleben 79  
Empfertshausen 54  
Endschütz 139  
Erbenhausen 75  
Eschenbergen 79  
Eßbach 127  
Eßleben-Teutleben 87  
Ettenhausen a.d. Suhl 54  
Ettersburg 103  
Etzelsrode 51  
Etzleben 67

### F

Fambach 75  
Ferna 43  
Flarchheim 63  
Floh-Seligenthal 75  
Fockendorf 143  
Föritz 111  
Frankenblick 111  
Frankendorf 103  
Frankenhain 99  
Frankenheim/Rhön 75  
Frankenroda 59

## 7. Gemeinderegister

Frauenprießnitz 119  
Frauensee 59  
Frauenwald 99  
Freienbessingen 67  
Freienhagen 43  
Freienorla 119  
Fretterode 43  
Friedelshausen 75  
Friedersdorf 99  
Friedrichroda, Stadt 79  
Friedrichsthal 51  
Friedrichswerth 79  
Friemar 83  
Frohnsdorf 143  
Frömmstedt 87

### G

Gangloffsömmern 87  
Gauern 139  
Gebesee, Stadt 87  
Gefell, Stadt 127  
Gehlberg 99  
Gehofen 67  
Gehren, Stadt 99  
Geisa, Stadt 59  
Geisenhain 119  
Geisleden 43  
Geismar 43  
Georgenthal/Thür. Wald 83  
Geraberg 99  
Gerbershausen 43  
Gernrode 47  
Geroda 127  
Gerstenberg 143  
Gerstengrund 59  
Gerstungen 59  
Gerterode 47  
Gertewitz 127  
Geschwenda 99  
Gierstädt 83  
Gillersdorf 99  
Glasehausen 47  
Gneus 119  
Göhren 143  
Goldbach 83  
Goldisthal 111  
Göllnitz 143  
Golmsdorf 119  
Gompertshausen 95  
Göpfersdorf 143  
Görkwitz 131  
Görsbach 51  
Gorsleben 67  
Göschitz 131  
Gösen 119  
Gossel 99  
Gössitz 131  
Gößnitz, Stadt 143  
Gotha 79  
Gotha, Stadt 83  
Grabfeld 75  
Gräfenhain 83  
Gräfenroda 99  
Gräfenthal, Stadt 111  
Graitschen b. Bürgel 119  
Greiz 135

Greiz, Stadt 139  
Greußen, Stadt 67  
Griefstedt 87  
Grimmelshausen 95  
Grobengereuth 131  
Großbartloff 47  
Großbockedra 119  
Großbreitenbach, Stadt 99  
Großbrembach 87  
Großenehrich, Stadt 67  
Großengottern 63  
Großensee 59  
Großenstein 139  
Großeutersdorf 119  
Großfahner 83  
Großheringen 103  
Großlöbichau 119  
Großlohra 51  
Großmölsen 87  
Großneuhausen 87  
Großobringen 103  
Großpürschütz 119  
Großrudedtedt 87  
Großschwabhausen 103  
Großvargula 63  
Grub 95  
Gumperda 119  
Günstedt 87  
Günthersleben-Wechmar 83  
Guthmannshausen 87

### H

Haina (GTH) 83  
Hainichen 119  
Hainrode/Hainleite 51  
Hainspitz 119  
Hallungen 59  
Hammerstedt 103  
Hardisleben 87  
Harra 131  
Harth-Pöllnitz 139  
Hartmannsdorf (GRZ) 139  
Hartmannsdorf (SHK) 119  
Harztor 51  
Harzungen 51  
Haselbach 143  
Haßleben 87  
Hausen 47  
Haussömmern 63  
Hauteroda 67  
Haynrode 47  
Heichelheim 103  
Heideland 119  
Heilbad Heiligenstadt, Stadt 47  
Helbedündorf 67  
Heldrungen, Stadt 67  
Hellingen 95  
Helmsdorf 47  
Hemleben 67  
Henfstädt 95  
Henneberg 75  
Henschleben 87  
Herbsleben 63  
Heringen/Helme, Stadt 51  
Hermsdorf, Stadt 119  
Heroldshausen 63

Herrenhof 83  
Herrmannsacker 54  
Herrnschwende 87  
Hersdorf 99  
Hetschburg 103  
Heukewalde 143  
Heuthen 47  
Heyersdorf 143  
Heygendorf 67  
Hilbersdorf 139  
Hildburghausen 91  
Hildburghausen, Stadt 95  
Hirschberg, Stadt 131  
Hirschfeld 139  
Hochheim 83  
Hohenfelden 103  
Hohengandern 47  
Hohenkirchen 83  
Hohenleuben, Stadt 139  
Hohenstein 54  
Hohenwarte 111  
Hohes Kreuz 47  
Holzsußra 71  
Hopfgarten 103  
Hornsömmern 63  
Hörsel 83  
Hörselberg-Hainich 59  
Hummelshain 119  
Hümpfershausen 75  
Hundeshagen 47  
Hundhaupten 139

### I

Ichstedt 71  
Ifta 59  
Ilmenau, Stadt 99  
Ilm-Kreis 95  
Ilmtal 99  
Ilmtal-Weinstraße 103  
Isseroda 103  
Issersheilingen 63

### J

Jenalöbnitz 119  
Jonaswalde 143  
Jückelberg 143  
Judenbach 111

### K

Kahla, Stadt 119  
Kalbsrieth 71  
Kallmerode 47  
Kaltennordheim, Stadt 59  
Kaltensundheim 75  
Kaltenwestheim 75  
Kammerforst 63  
Kamsdorf 111  
Kannawurf 87  
Kapellendorf 103  
Karlsdorf 119  
Katzhütte 111  
Kauern 139  
Kaulsdorf 111  
Kefferhausen 47  
Kehmstedt 54  
Keila 131

## 7. Gemeinderegister

Kella 47  
Kiliansroda 103  
Kindelbrück, Stadt 87  
Kirchgandern 47  
Kirchheilingen 63  
Kirchheim 99  
Kirchworbis 47  
Kirschkau 131  
Kleinbartloff 47  
Kleinbockedra 119  
Kleinbodungen 54  
Kleinbrennbach 87  
Kleinebersdorf 119  
Kleineutersdorf 119  
Kleinfurra 54  
Kleinmölsen 87  
Kleinneuhäusen 87  
Kleinobringen 107  
Kleinschwabhausen 107  
Kleinwelsbach 63  
Klettbach 107  
Klettstedt 63  
Kloster Veßra 95  
Knau 131  
Köderitzsch 107  
Kölleda, Stadt 87  
Königsee-Rottenbach, Stadt 111  
Korbußen 139  
Körner 63  
Kospoda 131  
Kraftsdorf 139  
Kraja 54  
Kranichfeld, Stadt 107  
Krauthausen 59  
Krauthausen 59  
Krauthausen 59  
Krauthausen 59  
Krayenberggemeinde 59  
Kreuzebra 47  
Kriebitzsch 143  
Krölpa 131  
Krombach 47  
Kromsdorf 107  
Kühndorf 139  
Kühndorf 75  
Küllstedt 47  
Kutzleben 63  
Kyffhäuserkreis 67  
Kyffhäuserland 71

### L

Laasdorf 119  
Langenleuba-Niederhain 143  
Langenorla 131  
Langenwetzendorf 139  
Langenwolschendorf 139  
Langewiesen, Stadt 99  
Lauscha, Stadt 111  
Lausnitz b. Neustadt an der Orla 131  
Lauterbach 59  
Lederhose 139  
Lehesten 119  
Lehesten, Stadt 111  
Lehnstedt 107  
Leimbach 59  
Leinatal 83  
Leinefelde-Worbis, Stadt 47  
Lemnitz 131

Lengfeld 95  
Lenterode 47  
Leutenberg, Stadt 111  
Leutenthal 107  
Leutersdorf 75  
Lichte 115  
Liebenstein 99  
Linda b. Neustadt an der Orla 131  
Linda b. Weida 139  
Lindenkreuz 139  
Lindewerra 47  
Lindig 119  
Lippersdorf-Erdmannsdorf 119  
Lipprechterode 54  
Löberschütz 119  
Löbichau 143  
Lödla 143  
Löhma 131  
Lucka, Stadt 143  
Luisenthal 83  
Lumpzig 143  
Lutter 47

### M

Mackenrode 47  
Magdala, Stadt 107  
Mannstedt 91  
Marisfeld 95  
Marksuhl 59  
Markvippach 91  
Marolterode 63  
Marth 47  
Martinroda (IK) 99  
Masserberg 95  
Mechelroda 107  
Mehmels 75  
Mehna 143  
Meiningen, Stadt 75  
Mellenbach-Glasbach 115  
Mellingen 107  
Melpers 75  
Menteroda 63  
Mertendorf 119  
Metzels 75  
Meura 115  
Meusebach 123  
Meuselbach-Schwarzmillie 115  
Meuselwitz, Stadt 143  
Miesitz 131  
Mihla 59  
Milda 123  
Mittelpöllnitz 131  
Mittelsömmern 63  
Möckern 123  
Mohlsdorf-Teichwolframsdorf 139  
Molschleben 83  
Mönchenholzhausen 107  
Mönchpiffel-Nikolausrieth 71  
Monstab 143  
Moorgrund 59  
Mörsdorf 123  
Moßbach 131  
Moxa 131  
Mühlhausen/Thüringen, Stadt 63  
Mülverstedt 63  
Münchenbernsdorf, Stadt 139

### N

Nahetal-Waldau 95  
Nauendorf 107  
Nausitz 71  
Nausnitz 123  
Nazza 59  
Neidhartshausen 59  
Nesse-Apfelstädt 83  
Neubrunn 75  
Neuengönna 123  
Neuhaus am Rennweg, Stadt 111  
Neuhaus-Schierschnitz 111  
Neumark, Stadt 107  
Neumühle/Elster 139  
Neundorf (bei Lobenstein) 131  
Neundorf (bei Schleiz) 131  
Neunheilingen 63  
Neusiß 99  
Neustadt am Rennsteig 99  
Neustadt an der Orla, Stadt 131  
Neustadt/Harz 54  
Niederbösa 71  
Niedergebra 54  
Niederorschel 47  
Niedertrebra 107  
Niederzimmern 107  
Nimritz 131  
Nöbdenitz 143  
Nobitz 143  
Nöda 91  
Nohra (AP) 107  
Nohra (NDH) 54  
Nordhausen 51  
Nordhausen, Stadt 54  
Nottleben 83

### O

Oberbodnitz 123  
Oberbösa 71  
Oberhain 115  
Oberheldrungen 71  
Oberhof, Stadt 75  
Oberkatz 75  
Obermaßfeld-Grimmenthal 75  
Obermehler 63  
Oberoppurg 131  
Oberschöna, Kurort 75  
Oberstadt 95  
Obertrebra 107  
Oberweid 75  
Oberweißbach/Thür. Wald, Stadt 115  
Oechsen 59  
Oepfershausen 75  
Oettern 107  
Oettersdorf 131  
Ohrdruf, Stadt 83  
Olbersleben 91  
Oldisleben 71  
Ollendorf 91  
Oppershausen 67  
Oppurg 131  
Orlamünde, Stadt 123  
Osthausen-Wülfershausen 99  
Ostramondra 91  
Ottendorf 123  
Ottstedt a. Berge 107

## 7. Gemeinderegister

### P

Paitzdorf 139  
Paska 131  
Pennewitz 99  
Petersberg 123  
Petriroda 83  
Peuschen 131  
Pfaffschwende 47  
Pferdingsleben 83  
Piesau 115  
Plaue, Stadt 99  
Plothen 131  
Pölzig 139  
Ponitz 147  
Pörmitz 131  
Pößneck, Stadt 131  
Posterstein 147  
Pottiga 135  
Poxdorf 123  
Probstzella 115

### Q

Quaschwitz 135  
Quirla 123

### R

Ramsla 107  
Ranis, Stadt 135  
Rannstedt 107  
Rastenberg, Stadt 91  
Rattelsdorf 123  
Rauda 123  
Rauschwitz 123  
Rausdorf 123  
Reichenbach 123  
Reichmannsdorf 115  
Reichstädt 139  
Reinholterode 47  
Reinsdorf 71  
Reinstädt 123  
Remda-Teichel 115  
Remptendorf 135  
Remstädt 83  
Renthendorf 123  
Reurieth 95  
Rhönblick 75  
Riethgen 91  
Riethnordhausen 91  
Ringleben (KYF) 71  
Ringleben (SÖM) 91  
Rippershausen 75  
Ritschenhausen 75  
Rittersdorf 107  
Rockhausen 99  
Rockstedt 71  
Rodeberg 67  
Rohr 75  
Rohrbach (AP) 107  
Rohrbach (SLF) 115  
Rohrberg 47  
Röhrig 47  
Römhild, Stadt 95  
Ronneburg, Stadt 139  
Rosa 75  
Rosendorf 135  
Rositz 147

Roßdorf 75  
Roßleben 71  
Rothenstein 123  
Rotterode 75  
Rückersdorf 139  
Rudersdorf 91  
Rudolstadt, Stadt 115  
Ruhla, Stadt 59  
Rustenfelde 51  
Ruttersdorf-Lotschen 123

### S

Saalburg-Ebersdorf, Stadt 135  
Saale-Holzland-Kreis 115  
Saale-Orla-Kreis 127  
Saaleplatte 107  
Saalfelder Höhe 115  
Saalfeld-Rudolstadt 111  
Saalfeld/Saale, Stadt 115  
Saara (GRZ) 139  
Sachsenbrunn 95  
Sachsenhausen 107  
Schachtebich 51  
Schalkau, Stadt 111  
Scheiditz 123  
Schillingstedt 91  
Schimberg 51  
Schkölen, Stadt 123  
Schlechtsart 95  
Schlegel 135  
Schleid 59  
Schleifreisen 123  
Schleiz, Stadt 135  
Schleusegrund 95  
Schleusingen, Stadt 95  
Schlöben 123  
Schloßvippach 91  
Schlotheim, Stadt 67  
Schmalkalden, Kurort, Stadt 79  
Schmalkalden-Meiningen 71  
Schmeheim 95  
Schmiedefeld 115  
Schmiedefeld am Rennsteig 99  
Schmiedehausen 107  
Schmieritz 135  
Schmölln, Stadt 147  
Schmorda 135  
Schöndorf 135  
Schöngleina 123  
Schönhagen 51  
Schönstedt 67  
Schöpfs 123  
Schwaara 139  
Schwabhausen 83  
Schwallungen 79  
Schwarza 79  
Schwarzbach 139  
Schwarzburg 115  
Schweickershausen 95  
Schwerstedt (AP) 107  
Schwerstedt (SÖM) 91  
Schwobfeld 51  
Seebach 59  
Seelingstädt 139  
Seisla 135  
Seitenroda 123

Serba 123  
Sickerode 51  
Silberhausen 51  
Silbitz 123  
Sitzendorf 115  
Solkwitz 135  
Sollstedt 54  
Sömmerda 87  
Sömmerda, Stadt 91  
Sondershausen, Stadt 71  
Sonneberg 111  
Sonneberg, Stadt 111  
Sonneborn 83  
Sonnenstein 51  
Springstille 79  
Sprötau 91  
Stadt Eisenach 43  
Stadt Erfurt 43  
Stadt Gera 43  
Stadttilm, Stadt 103  
Stadt Jena 43  
Stadtlengsfeld, Stadt 59  
Stadtroda, Stadt 123  
Stadt Suhl 43  
Stadt Weimar 43  
Stanau 135  
Starkenberg 147  
St. Bernhard 95  
Steinach, Stadt 111  
Steinbach (EIC) 51  
Steinbach-Hallenberg, Kurort, Stadt 79  
Steinheuterode 51  
Stepfershausen 79  
St. Gangloff 123  
St. Kilian 95  
Straufhain 95  
Straußfurt 91  
Stützerbach 103  
Südeichsfeld 67  
Sulza 123  
Sülzfeld 79  
Sundhausen 67

### T

Tabarz/Thür. Wald 83  
Tambach-Dietharz/Thür. Wald, Stadt 83  
Tanna, Stadt 135  
Tastungen 51  
Tautenburg 127  
Tautendorf 127  
Tautenhain 127  
Tegau 135  
Teichwitz 139  
Teistungen 51  
Thalwenden 51  
Themar, Stadt 95  
Thierschneck 127  
Thonhausen 147  
Thüringenhausen 71  
Tiefenort 59  
Tissa 127  
Tömmelsdorf 135  
Tonna 83  
Tonndorf 107  
Topfstedt 71  
Tottleben 67

## 7. Gemeinderegister

Treben 147  
Trebra 71  
Treffurt, Stadt 59  
Triptis, Stadt 135  
Tröbnitz 127  
Tröchtelborn 83  
Trockenborn-Wolfersdorf 127  
Troistedt 107  
Tüttleben 83

### U

Uder 51  
Udestedt 91  
Uhlstädt-Kirschhasel 115  
Ummerstadt, Stadt 95  
Umpferstedt 107  
Unstrut-Hainich-Kreis 63  
Unstruttal 67  
Unterbodnitz 127  
Unterbreizbach 59  
Unterkatz 79  
Untermaßfeld 79  
Unterschönau 79  
Unterweid 79  
Unterweißbach 115  
Unterwellenborn 115  
Urbach 54  
Urleben 67  
Urnshausen 59  
Utendorf 79

### V

Vacha, Stadt 59  
Vachdorf 79  
Veilsdorf 95  
Viernau 79  
Vippachedelhausen 107  
Vogelsberg 91  
Vogtei 67  
Voigtstedt 71  
Volkerode 51  
Volkmannsdorf 135  
Vollersroda 111  
Vollmershain 147

### W

Wachstedt 51  
Wahlhausen 51  
Wahns 79  
Waldeck 127  
Wallbach 79  
Walldorf 79  
Walpernhain 127  
Walschleben 91  
Waltersdorf 127  
Waltershausen, Stadt 83  
Wangenheim 83  
Wartburgkreis 54  
Warza 83  
Wasserthaleben 71  
Wasungen, Stadt 79  
Weberstedt 67  
Wehnde 51  
Weida, Stadt 143  
Weilar 59  
Weimarer Land 103

Weinbergen 67  
Weira 135  
Weißbach 127  
Weißborn 127  
Weißendorf 143  
Weißensee, Stadt 91  
Wernburg 135  
Werningshausen 91  
Werther 54  
Westgreußen 71  
Westhausen (GTH) 83  
Westhausen (HBN) 95  
Wichmar 127  
Wiegendorf 111  
Wiehe, Stadt 71  
Wiesefeld 51  
Wiesenthal 59  
Wildenbörten 147  
Wildenspring 103  
Wilhelmsdorf 135  
Windischleuba 147  
Wingerode 51  
Wipfratal 103  
Wipperdorf 54  
Witterda 91  
Wittgendorf 115  
Witzleben 103  
Wohlsborn 111  
Wolferschwenda 71  
Wölfershausen 79  
Wölfis 87  
Wolfsberg 103  
Wolfsburg-Unkeroda 59  
Wolkramshausen 54  
Wundersleben 91  
Wünschendorf/Elster 143  
Wurzbach, Stadt 135  
Wüstheuterode 51  
Wutha-Farnroda 59

### Z

Zedlitz 143  
Zella-Mehlis, Stadt 79  
Zella/Rhön 63  
Zeulenroda-Triebes, Stadt 143  
Ziegelheim 147  
Ziegenrück, Stadt 135  
Zimmern 127  
Zimmernsupra 87  
Zöllnitz 127

