



# Statistischer Bericht

AI - Zensus / 11

**Zensus in Thüringen  
am 9. Mai 2011**

**Bevölkerung der Landkreise  
und kreisfreien Städte**

---

Bestell - Nr. 01 902

## Zeichenerklärung

- nichts vorhanden (genau Null)
- ( ) Aussagewert aufgrund der Abweichung infolge der Geheimhaltung eingeschränkt
- . Zahlenwert aufgrund der Abweichung infolge der Geheimhaltung gesperrt

Anmerkung: Abweichungen in den Summen erklären sich aus dem Runden von Einzelwerten.

Herausgeber:

Thüringer Landesamt für Statistik  
Europaplatz 3, 99091 Erfurt  
Postfach 90 01 63, 99104 Erfurt

Telefon: 0361 37-84642/84647  
Telefax: 0361 37-84699  
Internet: [www.statistik.thueringen.de](http://www.statistik.thueringen.de)  
E-Mail: [auskunft@statistik.thueringen.de](mailto:auskunft@statistik.thueringen.de)

Auskunft erteilt:

Referat: Zensus  
Telefon: 0361 37-84333  
E-Mail: [info.zensus@statistik.thueringen.de](mailto:info.zensus@statistik.thueringen.de)

Herausgegeben im April 2014

Heft-Nr.: 70 / 14  
Preis: 5,00 EUR

© Thüringer Landesamt für Statistik, Erfurt, 2014  
Vervielfältigung und Verbreitung, auch auszugsweise, mit Quellenangabe gestattet.

## **Inhaltsverzeichnis**

Seite

### **Vorbemerkungen**

2

### **Grafiken**

1. Altersaufbau der Bevölkerung am 9.5.2011 7
2. Bevölkerung am 9.5.2011 nach Kreisen 8
3. Bevölkerung am 9.5.2011 nach Altersgruppen und Kreisen 9
4. Bevölkerung am 9.5.2011 nach Familienstand und Kreisen 10
5. Altersaufbau der ausländischen Bevölkerung am 9.5.2011 11
6. Ausländische Bevölkerung am 9.5.2011 nach Kreisen 12
7. Ausländische Bevölkerung am 9.5.2011 nach Staatsangehörigkeit und Kreisen 13
8. Ausländische Bevölkerung nach ausgewählten Ländern am 9.5.2011 14

### **Tabellen**

1. Bevölkerung am 9.5.2011 nach Geschlecht, Staatsangehörigkeit und Kreisen 15
2. Gemeinden am 9.5.2011 nach Größenklassen und Kreisen 16
3. Bevölkerung der Gemeinden mit 10 000 Einwohnern und mehr am 9.5.2011 17
4. Bevölkerung am 9.5.2011 nach Altersgruppen, Geschlecht und Kreisen 18
5. Bevölkerung am 9.5.2011 nach Staatsangehörigkeitsgruppen und Kreisen 20
6. Bevölkerung am 9.5.2011 nach Staatsangehörigkeit nach Kontinenten und Kreisen 21
7. Ausländische Bevölkerung am 9.5.2011 nach Altersgruppen, Geschlecht und Kreisen 22
8. Bevölkerung am 9.5.2011 nach Familienstand und Kreisen 24
9. Bevölkerung am 9.5.2011 nach Familienstand (ausführlich) und Kreisen 25
10. Bevölkerung ab 18 Jahren am 9.5.2011 nach Familienstand, Altersgruppen und Kreisen 26

## Vorbemerkungen

Der Zensus 2011 ist eine Bevölkerungs-, Gebäude- und Wohnungszählung auf Grundlage eines registergestützten Verfahrens zum Stichtag 9. Mai 2011. Der Zensus 2011 liefert zu diesem Stichtag eine genaue Momentaufnahme von Basisdaten zur Bevölkerung, zur Erwerbstätigkeit und zur Wohnsituation. Die Bereitstellung dieser Daten muss entsprechend der zugrunde liegenden EU-Verordnung zukünftig jeweils im Abstand von zehn Jahren erneut erfolgen.

Eine traditionelle Volkszählung inklusive einer Gebäude- und Wohnungszählung wurde in den alten Bundesländern zum letzten Mal 1987, in den neuen Bundesländern 1981 durchgeführt. Eine Gebäude- und Wohnungszählung fand nach der Wiedervereinigung nur in den neuen Bundesländern im Jahr 1995 statt.

Soweit wie möglich werden im Zensus 2011 bereits vorhandene Daten aus Verwaltungsregistern für statistische Zwecke genutzt und durch eine Befragung der Gebäude- und Wohnungseigentümer sowie durch eine Haushaltebefragung auf Stichprobenbasis von bundesweit etwa zehn Prozent der Bevölkerung korrigiert und ergänzt. Mit der Haushaltebefragung werden zum einen die in den Registern enthaltenen Informationen statistisch korrigiert und zum anderen um Angaben ergänzt, die in Deutschland nicht in Registern vorliegen, wie z. B. Angaben zu den Schul- und Berufsabschlüssen, zur Erwerbstätigkeit, zur Religionszugehörigkeit und zum Migrationshintergrund.

Primäres Ziel des Zensus 2011 ist die Ermittlung der amtlichen Einwohnerzahlen. Die Ergebnisse sind darüber hinaus die neue Datenbasis für die Fortschreibung der Einwohnerzahlen ab dem Jahr 2012. Grundlage der Fortschreibung der Bevölkerungszahlen für die Jahre von 1990 bis 2011 war das Zentrale Einwohnerregister (ZER) der neuen Bundesländer mit Stichtag 3.10.1990.

Der vorliegende Bericht präsentiert die ersten endgültigen Ergebnisse des Zensus 2011 für Thüringen zum Thema "Bevölkerung" auf Landes- und Kreisebene. Das Merkmalspektrum beschränkt sich dabei auf die zum Erscheinungszeitpunkt aufbereiteten demographischen Grunddaten. Das gesamte Merkmalspektrum des Zensus 2011 wird im weiteren Verlauf des Jahres veröffentlicht werden.

## Rechtliche Grundlagen

Die rechtlichen Grundlagen des Zensus 2011 bilden das Zensusvorbereitungsgesetz (ZensVorbG 2011), das Gesetz über den registergestützten Zensus im Jahre 2011 (ZensG 2011), sowie die Stichprobenverordnung Zensusgesetz 2011 (StichprobenV).

In Thüringen regelt das Thüringer Gesetz zur Ausführung des Zensusgesetzes 2011 (ThürAGZensG 2011) die Durchführung des Zensus 2011.

Nach § 1 Abs. 1 ZensG 2011 führen die Statistischen Ämter des Bundes und der Länder eine Bevölkerungs-, Gebäude- und Wohnungszählung (Zensus) mit Stand vom 9. Mai 2011 (Berichtszeitpunkt) als Bundesstatistik durch.

Gemäß § 1 Abs. 3 ZensG 2011 dient der Zensus der Feststellung der amtlichen Einwohnerzahlen von Bund, Ländern und Gemeinden. Darüber hinaus stellt er die Basis für die Fortschreibung der Bevölkerung zwischen zwei Volkszählungen dar. Er dient außerdem der Gewinnung von Grunddaten für das Gesamtsystem der amtlichen Statistik sowie von Strukturdaten über die Bevölkerung als Datengrundlage für vielfältige politische Entscheidungen.

## Methodische Hinweise

Zur Umsetzung des Zensus 2011 wurde in Deutschland erstmals ein registergestütztes Verfahren angewandt. Dabei wurden, im Unterschied zur Volkszählung 1987 in den alten Bundesländern bzw. 1981 in der ehemaligen DDR, nicht mehr alle Bürgerinnen und Bürger befragt, sondern es wurde so weit wie möglich auf Verwaltungsregister zurückgegriffen. Ausgehend von vorhandenen Melderegisterdaten erfolgten im Zensus eine Reihe primärstatistischer Erhebungen mit dem Ziel, Fehler in den Melderegistern wie Karteileichen (Übererfassungen) und Fehlbestände (Untererfassungen) zu ermitteln und im Zensusdatenbestand zu bereinigen.

Ein Verfahren zur Korrektur der Angaben aus den Melderegistern für alle Gemeinden, unabhängig von deren Größe, war zunächst die Mehrfachfalluntersuchung. Dabei wurde durch einen Abgleich sämtlicher konsolidierter Melderegisterbestände geprüft, ob Personen bundesweit mehrfach, d.h. mit mehreren alleinigen Wohnungen oder Hauptwohnungen (Mehrfachfälle) erfasst waren.

Für Gemeinden mit mindestens 10 000 Einwohnern diente als weiteres Korrekturverfahren die Haushaltebefragung auf Stichprobenbasis. Die Stichprobe wurde als geschichtete Zufallsstichprobe konzipiert und alle an den ausgewählten Anschriften wohnhaften Personen befragt. Insgesamt gaben in Thüringen fast 9% aller Einwohnerinnen und Einwohner im Zuge der Durchführung des Zensus Auskunft über ihre Lebensverhältnisse am 9. Mai 2011. Die Haushaltebefragung diente zum einen der Feststellung, ob Personen, die im Melderegister verzeichnet waren, tatsächlich an der angegebenen Anschrift wohnten, und zum anderen der Feststellung, ob an einer Anschrift Personen tatsächlich wohnten, die nicht im Melderegister verzeichnet waren.

Für Gemeinden mit weniger als 10 000 Einwohnern wurde mit der „Befragung zur Klärung von Unstimmigkeiten“ ein anderes Korrekturverfahren gewählt. Hierbei wurden nur Unstimmigkeiten zwischen den Ergebnissen der Gebäude- und Wohnungszählung und den Angaben aus dem Melderegister bezüglich der Anzahl der dort zum 9. Mai 2011 wohnhaften Personen untersucht.

Bei allen Veröffentlichungen der amtlichen Statistik in Deutschland gilt, dass die Einzelangaben der Befragung grundsätzlich geheim zu halten sind (§ 16 Bundesstatistikgesetz). Beim Zensus wird die Geheimhaltung durch ein datenveränderndes Verfahren mit der Bezeichnung SAFE (Verfahren zur **S**icheren **A**nonymisierung für **E**inzeldaten) gewährleistet. Dieses Verfahren stellt sicher, dass bereits vor Erstellung einer Ergebnistabelle auf tiefster Ebene kein Datensatz vorhanden ist, welcher Rückschlüsse auf Einzelfälle zulässt. Es kann deshalb zu Abweichungen von der realen Fallzahl kommen.

Diejenigen Werte in Tabellenfeldern, welche im Vergleich VOR und NACH Geheimhaltung eine zu große Abweichung aufweisen, werden über eine runde Klammer "()" gekennzeichnet. Eine zu große Abweichung liegt dann vor, wenn die Werte NACH Geheimhaltung absolut um 7 oder mehr und relativ um 5 Prozent oder mehr von den Werten VOR Geheimhaltung abweichen.

Weichen die Werte NACH Geheimhaltung absolut um 25 oder mehr und relativ um 15 Prozent oder mehr von den Werten VOR Geheimhaltung ab, ist dies aus statistischer Sicht nicht mehr akzeptabel. In diesen Fällen werden die Werte jeweils durch einen Punkt ersetzt.

Für die Einwohnerzahlen (Bevölkerung insgesamt) gelten besonders strenge Qualitätsanforderungen. Aufgrund dessen wird die Einwohnerzahl nach einem anderen Verfahren berechnet als die übrigen Ergebnisbestandteile dieser Veröffentlichung und nicht dem Geheimhaltungsverfahren SAFE unterzogen. Die Summe aus den Teilbevölkerungsgruppen kann daher von der Bevölkerung insgesamt abweichen.

Weiterführende methodische Informationen zum Zensusmodell und zur Geheimhaltung stehen Ihnen unter [www.zensus2011.de](http://www.zensus2011.de) zur Verfügung.

## **Begriffliche Erläuterungen**

### **Bevölkerung**

Als Bevölkerung wird die Anzahl der Personen bezeichnet, die an einem bestimmten Ort bzw. in einer bestimmten territorialen Einheit (Gemeinde, Kreis usw.) nach den melderechtlichen Vorschriften zum Berichtszeitpunkt ihren üblichen Aufenthaltsort mit nur einer alleinigen Wohnung oder mit ihrer Hauptwohnung haben. Die im Ausland tätigen Angehörigen der Bundeswehr, der Polizeibehörden und des Auswärtigen Dienstes (§ 2 des Gesetzes über den Auswärtigen Dienst) sowie ihre dort ansässigen Familien werden zur Bevölkerung hinzugezählt. Nicht zur Bevölkerung zählen Angehörige ausländischer Streitkräfte und diplomatischer bzw. berufskonsularischer Vertretungen.

### **Deutsche**

Als Deutsche gelten Personen im Sinne des Artikels 116, Abs. 1 des Grundgesetzes der Bundesrepublik Deutschland. Neugeborene zählen als Deutsche, wenn mindestens ein Elternteil die deutsche Staatsangehörigkeit besitzt oder die Voraussetzungen lt. § 4 Abs. 3 Staatsangehörigkeitsgesetz vorliegen. Personen mit einer deutschen Staatsangehörigkeit gelten als Deutsche, unabhängig vom Vorliegen weiterer Staatsangehörigkeiten.

### **Ausländer**

Alle Personen, die nicht Deutsche im Sinne des Artikels 116, Abs. 1 des Grundgesetzes der Bundesrepublik Deutschland sind, gelten als Ausländer. Dazu zählen auch Staatenlose und Personen mit ungeklärter Staatsangehörigkeit. Deutsche, die zugleich eine fremde Staatsangehörigkeit besitzen, gehören nicht zu den Ausländern.

### **Staatsangehörigkeit nach Kontinenten**

Dieses Merkmal gibt an, welche Staatsangehörigkeit eine Person hat, wobei die Kategorien nach Kontinenten zusammengefasst werden.

### **Staatsangehörigkeitsgruppen**

Dieses Merkmal gibt an, welche Staatsangehörigkeit eine Person hat, wobei die Kategorien nach verschiedenen Gruppen zusammengefasst werden. Personen mit einer Staatsangehörigkeit zu einem EU-Staat und einer weiteren Staatsangehörigkeit werden der EU-Staatsangehörigkeit zugeordnet. Personen mit zwei Nicht-EU-Staatsangehörigkeiten werden einer dieser Staatsangehörigkeiten zugeordnet.

### **EU27-Land**

"EU27-Land" bezeichnet die Gruppe aller Länder, die zum Zeitpunkt der Erhebung zur Europäischen Union gehören, welche seit 2007 aus 27 Mitgliedsstaaten besteht (siehe Übersicht unten).

### **Familienstand**

Das Merkmal gibt an, welchen personenrechtlichen Familienstand eine Person hat. Der personenrechtliche Familienstand wird nach dem Personenstandsgesetz sowie nach dem Gesetz über die Eingetragene Lebenspartnerschaft ausgewiesen.

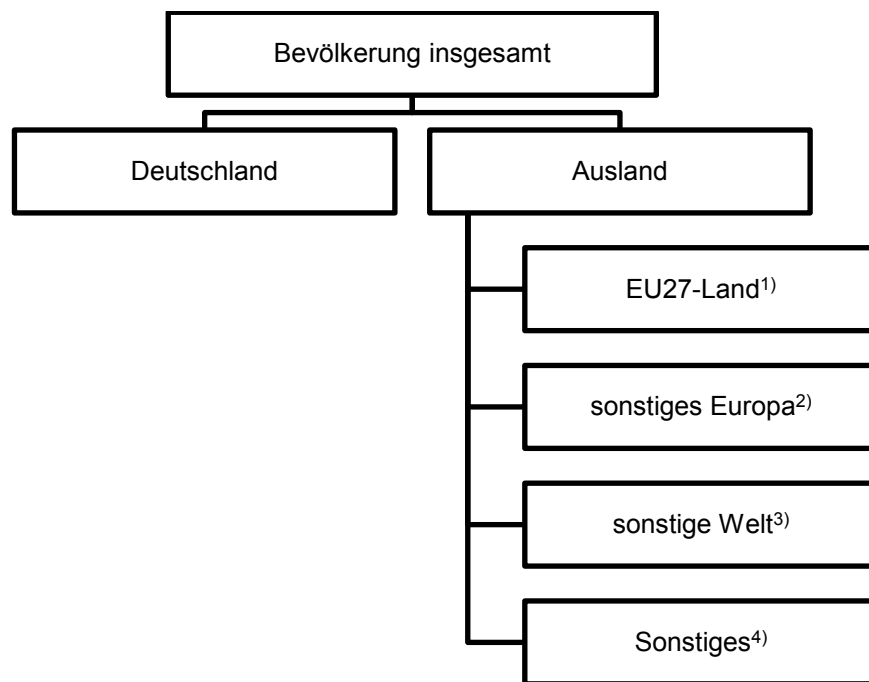
### Eingetragene Lebenspartnerschaft

Eine Lebenspartnerschaft ist ein gemäß gesetzlichem Familienstand zum Stichtag rechtlich anerkanntes gleichgeschlechtliches Paar in einem Privathaushalt.

### Verheiratet

Verheiratet ist ein gemäß gesetzlichem Familienstand zum Stichtag verschiedengeschlechtliches Paar in einem Privathaushalt.

## Systematik der Bevölkerung nach Staatsangehörigkeitsgruppen



- 1) Dazu gehören: Belgien, Bulgarien, Dänemark, Estland, Finnland, Frankreich, Griechenland, Irland, Italien, Kroatien, Lettland, Litauen, Luxemburg, Malta, Niederlande, Österreich, Polen, Portugal, Rumänien, Schweden, Slowakei, Slowenien, Spanien, Tschechische Republik, Ungarn, Vereinigtes Königreich, Zypern. Auch Personen, deren Staatsangehörigkeit der ehemaligen Tschechoslowakei zugeordnet wird, werden hier mit eingerechnet. Deutschland als Mitglied der EU-27 ist aus systematischen Gründen ausgenommen.
- 2) Unter "Sonstiges Europa" werden alle europäischen Länder als Gruppe zusammengefasst, die zum Zeitpunkt der Erhebung nicht zur Europäischen Union gehören. Darunter werden auch Personen gezählt, deren Staatsangehörigkeit einem der folgenden Staaten zugeordnet wird: Jugoslawien (Gesamtjugoslawien), Jugoslawien (Bundesrepublik), Serbien und Montenegro, Serbien (einschließlich Kosovo).
- 3) Hier enthalten sind alle nicht-europäischen Staatsangehörigkeiten. Ebenso ist in dieser Kategorie die ehemalige Sowjetunion hier mit eingerechnet.
- 4) Enthalten sind hier folgende Ausprägungen: "staatenlos", "ungeklärt" und "ohne Angabe".

## Abkürzungen

Abs. Absatz

Lfd.Nr. Laufende Nummer

DDR Deutsche Demokratische Republik

TLS Thüringer Landesamt für Statistik

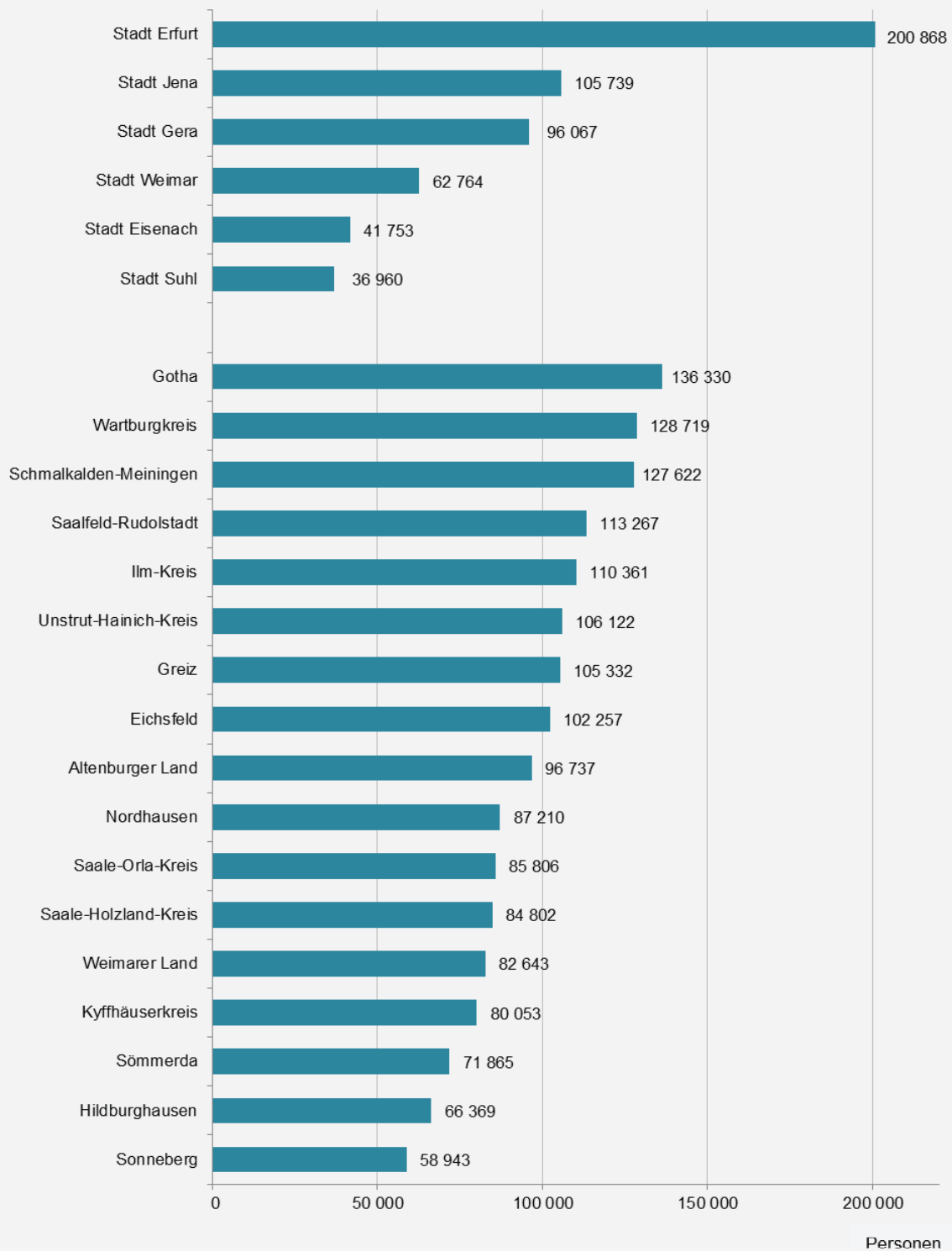




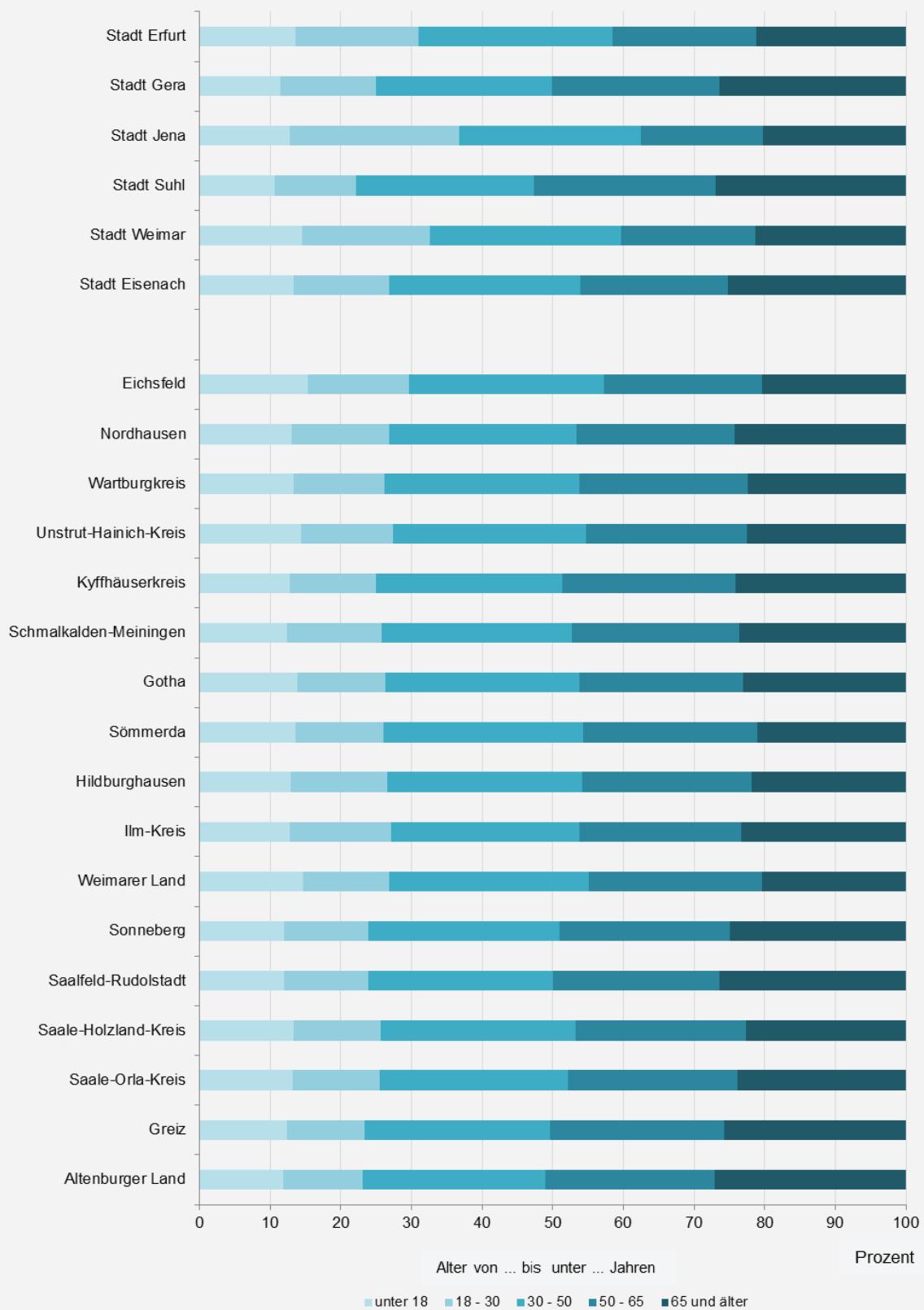
### 1. Altersaufbau der Bevölkerung am 9.5.2011



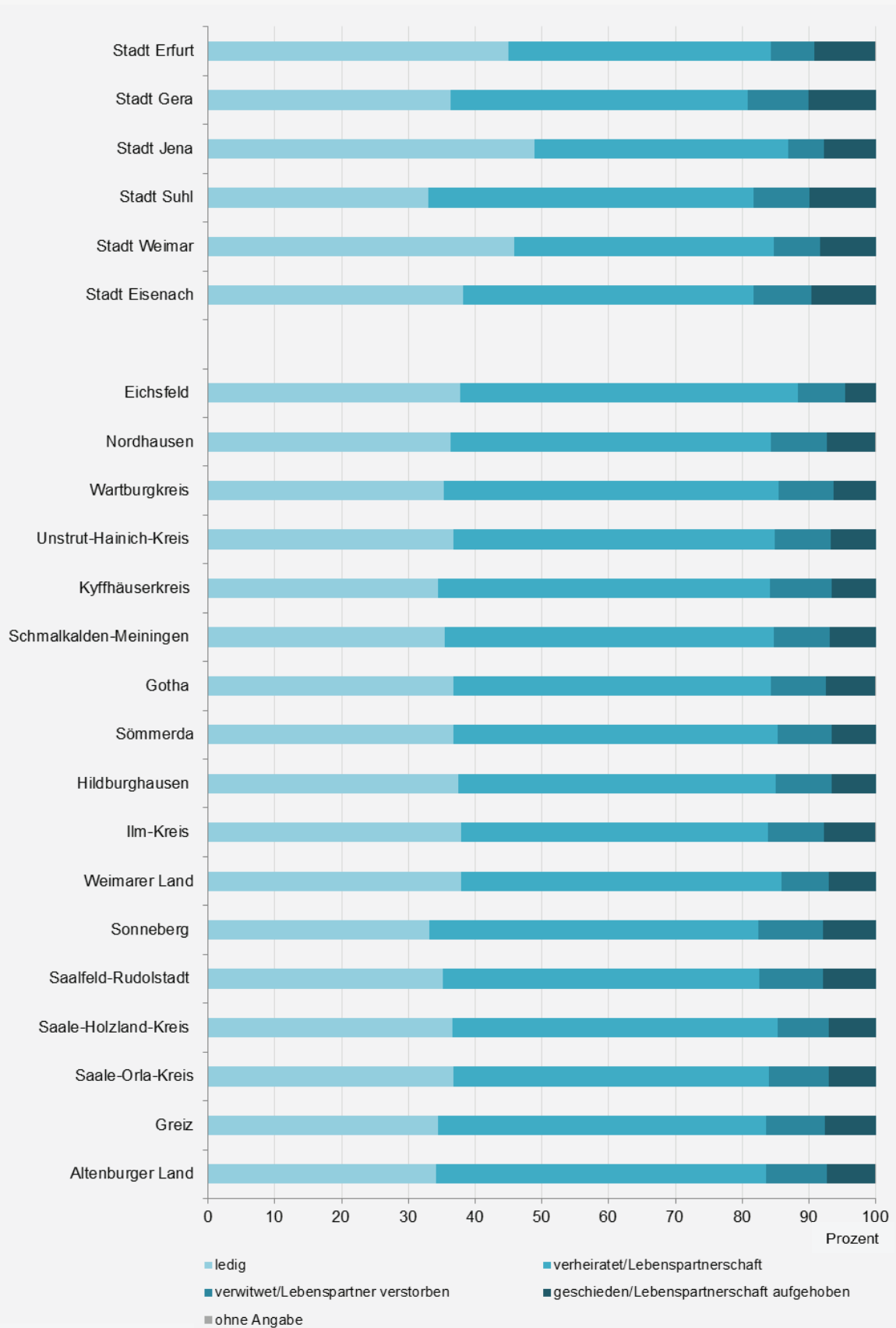
## 2. Bevölkerung am 9.5.2011 nach Kreisen



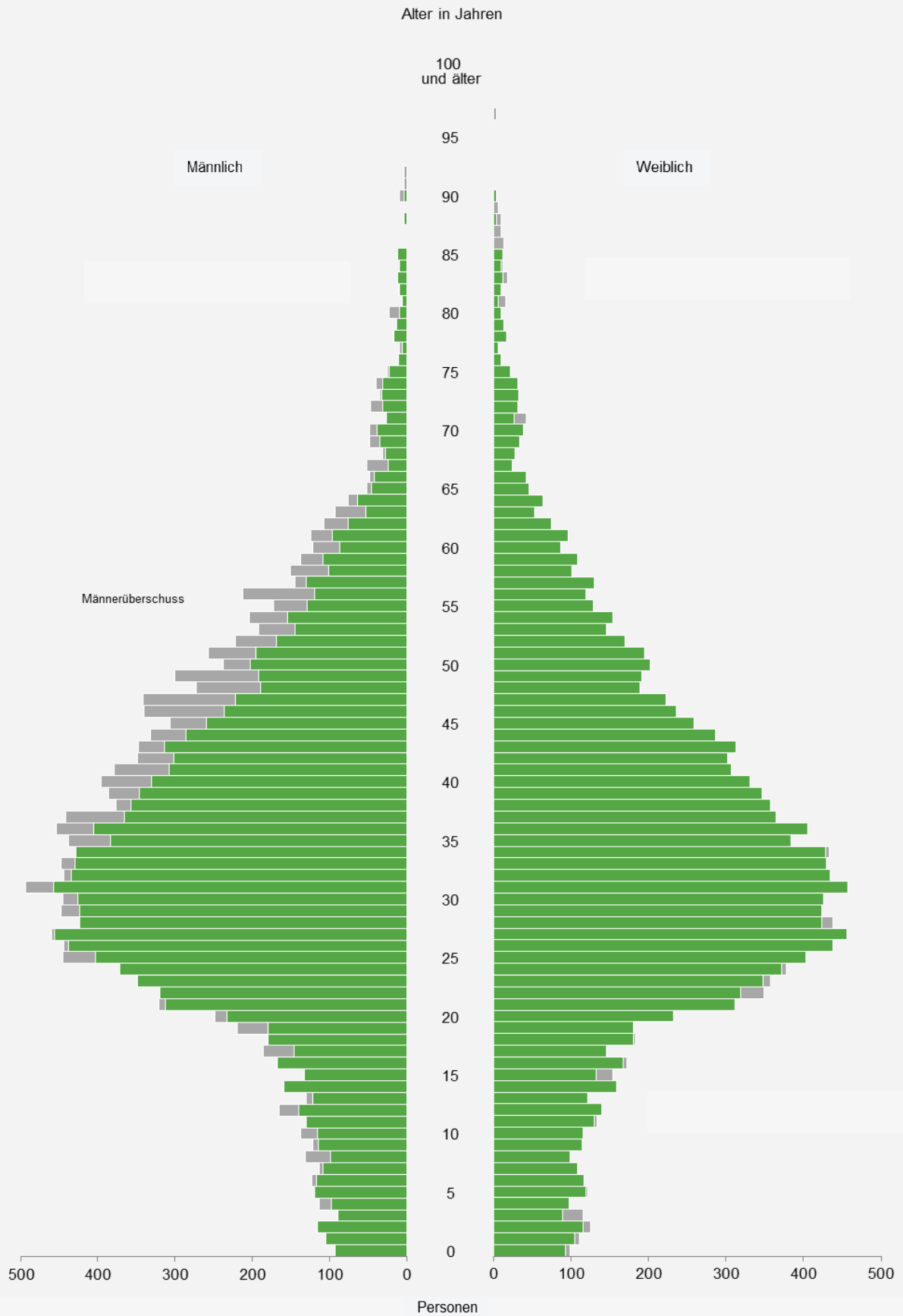
### 3. Bevölkerung am 9.5.2011 nach Altersgruppen und Kreisen



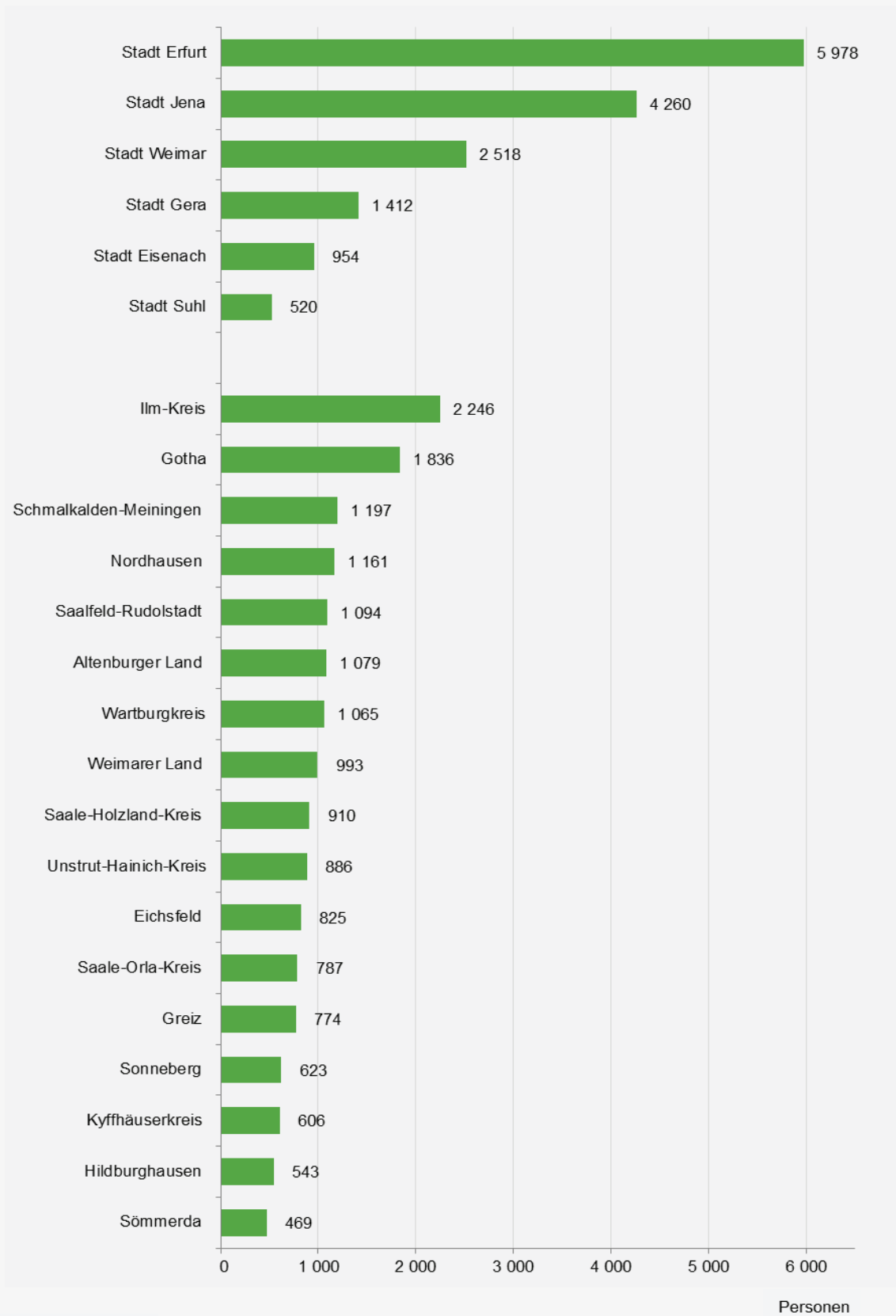
#### 4. Bevölkerung am 9.5.2011 nach Familienstand und Kreisen



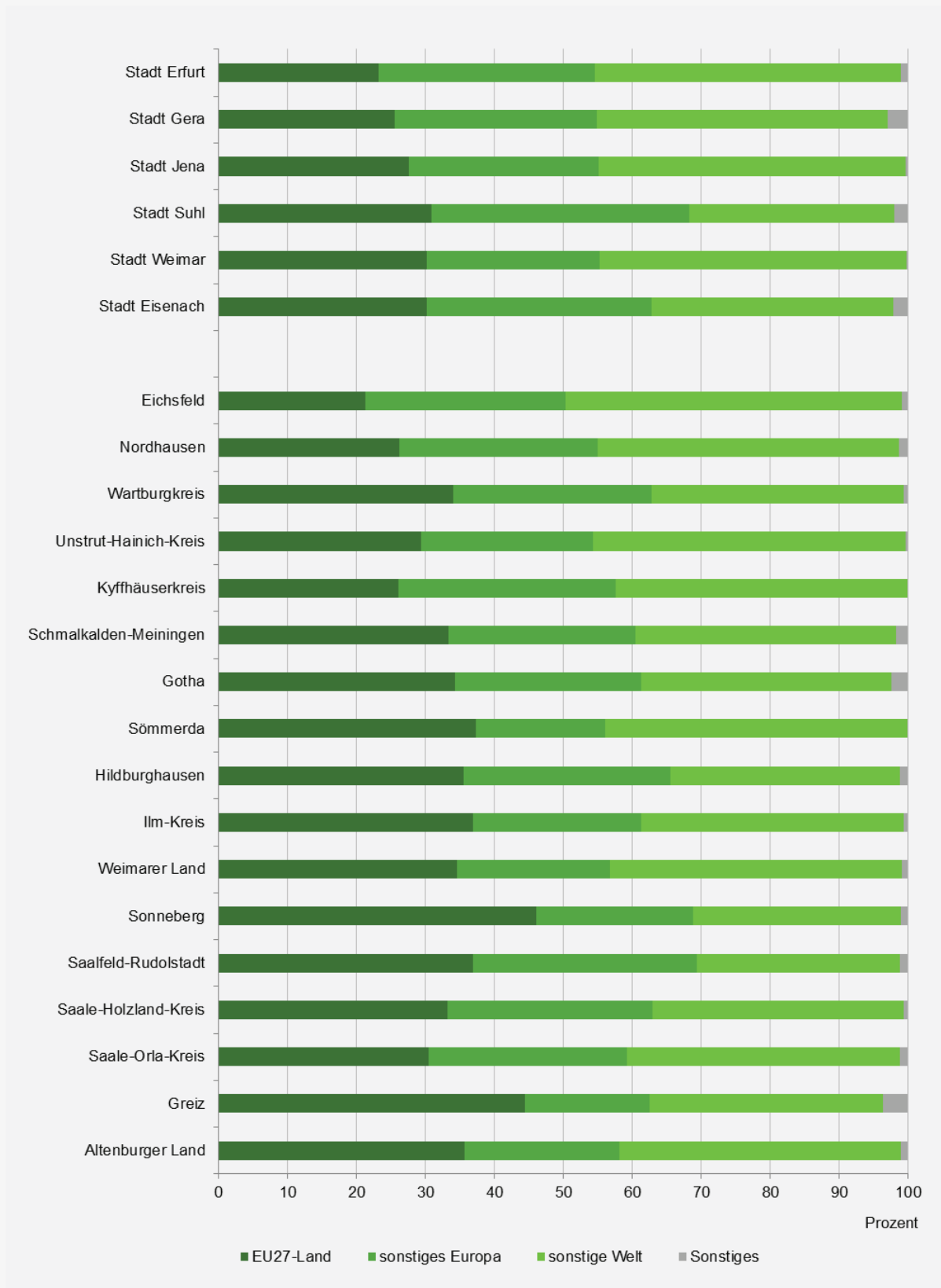
### 5. Altersaufbau der ausländischen Bevölkerung am 9.5.2011



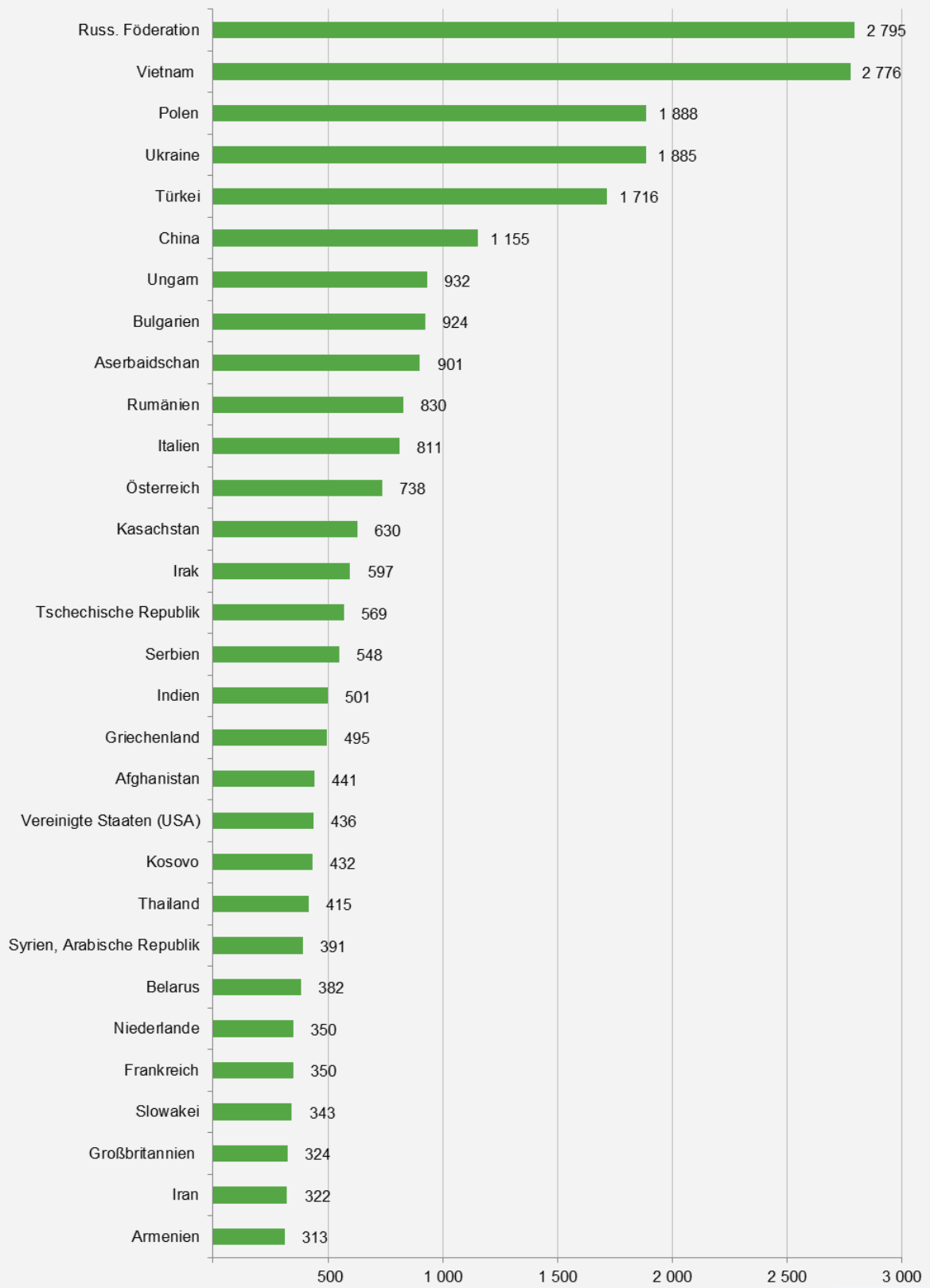
### 6. Ausländische Bevölkerung am 9.5.2011 nach Kreisen



### 7. Ausländische Bevölkerung am 9.5.2011 nach Staatsangehörigkeit und Kreisen



### 8. Ausländische Bevölkerung nach ausgewählten Ländern am 9.5.2011





**1. Bevölkerung am 9.5.2011 nach Geschlecht, Staatsangehörigkeit und Kreisen**

Kreisfreie Stadt Landkreis Land	Bevölkerung					
	insgesamt	männlich	weiblich	darunter Ausländer		
				insgesamt	männlich	weiblich
Stadt Erfurt	200 868	96 506	104 362	5 978	2 939	3 039
Stadt Gera	96 067	45 891	50 176	1 412	773	639
Stadt Jena	105 739	52 091	53 648	4 260	2 016	2 244
Stadt Suhl	36 960	17 859	19 101	520	291	229
Stadt Weimar	62 764	30 097	32 667	2 518	1 252	1 266
Stadt Eisenach	41 753	20 191	21 562	954	484	470
Eichsfeld	102 257	51 201	51 056	825	427	398
Nordhausen	87 210	43 012	44 198	1 161	643	518
Wartburgkreis	128 719	64 308	64 411	1 065	513	552
Unstrut-Hainich-Kreis	106 122	52 297	53 825	886	444	442
Kyffhäuserkreis	80 053	39 648	40 405	606	330	276
Schmalkalden-Meiningen	127 622	63 554	64 068	1 197	636	561
Gotha	136 330	67 247	69 083	1 836	995	841
Sömmerda	71 865	35 789	36 076	469	284	185
Hildburghausen	66 369	33 092	33 277	543	306	237
Ilm-Kreis	110 361	54 949	55 412	2 246	1 491	755
Weimarer Land	82 643	40 835	41 808	993	579	414
Sonneberg	58 943	28 837	30 106	623	396	227
Saalfeld-Rudolstadt	113 267	55 467	57 800	1 094	595	499
Saale-Holzland-Kreis	84 802	42 102	42 700	910	519	391
Saale-Orla-Kreis	85 806	42 203	43 603	787	396	391
Greiz	105 332	51 687	53 645	774	411	363
Altenburger Land	96 737	47 211	49 526	1 079	585	494
<b>Thüringen</b>	<b>2 188 589</b>	<b>1 076 074</b>	<b>1 112 515</b>	<b>32 736</b>	<b>17 305</b>	<b>15 431</b>
davon						
kreisfreie Städte	544 151	262 635	281 516	15 642	7 755	7 887
Landkreise	1 644 438	813 439	830 999	17 094	9 550	7 544

## 2. Gemeinden am 9.5.2011 nach Größenklassen und Kreisen

Kreisfreie Stadt Landkreis Land	Gemeinden								
	ins- gesamt	davon mit ... bis unter ... Einwohner							
		unter 500	500 - 1 000	1 000 - 2 000	2 000 - 3 000	3 000 - 5 000	5 000 - 10 000	10 000 - 50 000	50 000 und mehr
Stadt Erfurt	1	-	-	-	-	-	-	-	1
Stadt Gera	1	-	-	-	-	-	-	-	1
Stadt Jena	1	-	-	-	-	-	-	-	1
Stadt Suhl	1	-	-	-	-	-	-	1	-
Stadt Weimar	1	-	-	-	-	-	-	-	1
Stadt Eisenach	1	-	-	-	-	-	-	1	-
Eichsfeld	87	38	27	13	3	4	-	2	-
Nordhausen	28	9	5	5	2	3	3	1	-
Wartburgkreis	61	15	12	11	8	9	5	1	-
Unstrut-Hainich-Kreis	47	18	8	6	7	6	-	2	-
Kyffhäuserkreis	50	19	19	1	6	1	3	1	-
Schmalkalden-Meiningen	64	20	22	6	7	3	3	3	-
Gotha	57	13	18	13	2	5	4	2	-
Sömmerda	55	15	24	9	4	1	1	1	-
Hildburghausen	43	23	3	3	9	2	2	1	-
Ilm-Kreis	44	9	13	8	5	7	-	2	-
Weimarer Land	75	45	12	12	2	1	2	1	-
Sonneberg	16	1	3	1	3	6	1	1	-
Saalfeld-Rudolstadt	40	11	8	8	4	4	3	2	-
Saale-Holzland-Kreis	93	59	18	8	1	2	4	1	-
Saale-Orla-Kreis	74	50	9	3	3	5	3	1	-
Greiz	62	33	10	4	5	6	2	2	-
Altenburger Land	40	16	8	7	2	4	-	3	-
<b>Thüringen</b>	<b>942</b>	<b>394</b>	<b>219</b>	<b>118</b>	<b>73</b>	<b>69</b>	<b>36</b>	<b>29</b>	<b>4</b>
davon									
kreisfreie Städte	6	-	-	-	-	-	-	2	4
Landkreise	936	394	219	118	73	69	36	27	-

### 3. Bevölkerung der Gemeinden mit 10 000 Einwohnern und mehr am 9.5.2011

Stadt	Kreis	Bevölkerung		
		insgesamt	männlich	weiblich
Erfurt	Stadt Erfurt	200 868	96 506	104 362
Jena	Stadt Jena	105 739	52 091	53 648
Gera	Stadt Gera	96 067	45 891	50 176
Weimar	Stadt Weimar	62 764	30 097	32 667
Eisenach	Stadt Eisenach	41 753	20 191	21 562
Suhl	Stadt Suhl	36 960	17 859	19 101
Gotha	Gotha	44 322	21 359	22 963
Nordhausen	Nordhausen	42 473	20 687	21 786
Mühlhausen/Thüringen	Unstrut-Hainich-Kreis	34 090	16 338	17 752
Altenburg	Altenburger Land	33 473	16 094	17 379
Saalfeld/Saale	Saalfeld-Rudolstadt	25 975	13 327	12 648
Ilmenau	Ilm-Kreis	25 266	12 108	13 158
Arnstadt	Ilm-Kreis	23 788	11 323	12 465
Rudolstadt	Saalfeld-Rudolstadt	23 067	11 137	11 930
Apolda	Weimarer Land	22 541	11 021	11 520
Sondershausen	Kyffhäuserkreis	22 079	10 632	11 447
Sonneberg	Sonneberg	21 970	10 506	11 464
Meiningen	Schmalkalden-Meiningen	21 034	10 041	10 993
Greiz	Greiz	20 889	10 140	10 749
Sömmerda	Sömmerda	19 515	9 828	9 687
Schmalkalden, Kurort	Schmalkalden-Meiningen	19 378	9 456	9 922
Leinefelde-Worbis	Eichsfeld	18 695	9 270	9 425
Bad Langensalza	Unstrut-Hainich-Kreis	17 837	8 718	9 119
Heilbad Heiligenstadt	Eichsfeld	16 324	7 922	8 402
Zeulenroda-Triebes	Greiz	15 680	7 606	8 074
Bad Salzungen	Wartburgkreis	15 421	7 436	7 985
Pößneck	Saale-Orla-Kreis	12 445	5 918	6 527
Hildburghausen	Hildburghausen	11 775	5 828	5 947
Schmölln	Altenburger Land	11 705	5 684	6 021
Zella-Mehlis	Schmalkalden-Meiningen	11 139	5 475	5 664
Eisenberg	Saale-Holzland-Kreis	10 964	5 307	5 657
Meuselwitz	Altenburger Land	10 621	5 080	5 541
Waltershausen	Gotha	10 413	5 078	5 335

**4. Bevölkerung am 9.5.2011 nach**

Lfd. Nr.	Kreisfreie Stadt Landkreis Land	Bevölkerung im Alter					
		unter 18			18 - 30		
		insgesamt	männlich	weiblich	insgesamt	männlich	weiblich
1	Stadt Erfurt	27 262	13 991	13 271	34 990	16 960	18 030
2	Stadt Gera	11 034	5 795	5 239	12 904	6 516	6 388
3	Stadt Jena	13 517	6 828	6 689	25 289	13 112	12 177
4	Stadt Suhl	3 924	2 042	1 882	4 280	2 316	1 964
5	Stadt Weimar	9 068	4 758	4 310	11 371	5 391	5 980
6	Stadt Eisenach	5 566	2 868	2 698	5 664	2 948	2 716
7	Eichsfeld	15 663	7 966	7 697	14 710	7 856	6 854
8	Nordhausen	11 423	5 921	5 502	12 011	6 331	5 680
9	Wartburgkreis	17 073	8 815	8 258	16 573	9 034	7 539
10	Unstrut-Hainich-Kreis	15 260	7 796	7 464	13 829	7 370	6 459
11	Kyffhäuserkreis	10 249	5 332	4 917	9 782	5 452	4 330
12	Schmalkalden-Meiningen	15 872	8 167	7 705	16 972	9 462	7 510
13	Gotha	18 787	9 669	9 118	17 104	9 234	7 870
14	Sömmerda	9 796	5 058	4 738	8 948	4 806	4 142
15	Hildburghausen	8 591	4 417	4 174	9 037	4 998	4 039
16	Ilm-Kreis	14 043	7 173	6 870	15 920	9 066	6 854
17	Weimarer Land	12 052	6 077	5 975	10 105	5 326	4 779
18	Sonneberg	7 084	3 642	3 442	7 026	3 781	3 245
19	Saalfeld-Rudolstadt	13 552	7 010	6 542	13 561	7 557	6 004
20	Saale-Holzland-Kreis	11 319	5 769	5 550	10 454	5 673	4 781
21	Saale-Orla-Kreis	11 316	5 752	5 564	10 555	5 729	4 826
22	Greiz	13 060	6 756	6 304	11 577	6 336	5 241
23	Altenburger Land	11 476	5 789	5 687	10 907	6 041	4 866
<b>24</b>	<b>Thüringen</b>	<b>286 987</b>	<b>147 391</b>	<b>139 596</b>	<b>303 569</b>	<b>161 295</b>	<b>142 274</b>
	davon						
25	kreisfreie Städte	70 371	36 282	34 089	94 498	47 243	47 255
26	Landkreise	216 616	111 109	105 507	209 071	114 052	95 019

### Altersgruppen, Geschlecht und Kreisen

von ... bis unter ... Jahren									Lfd. Nr.
30 - 50			50 - 65			65 und älter			
insgesamt	männlich	weiblich	insgesamt	männlich	weiblich	insgesamt	männlich	weiblich	
55 040	28 165	26 875	41 120	19 759	21 361	42 456	17 631	24 825	1
24 029	12 481	11 548	22 745	10 993	11 752	25 355	10 106	15 249	2
27 212	14 276	12 936	18 299	8 799	9 500	21 422	9 076	12 346	3
9 281	4 805	4 476	9 492	4 464	5 028	9 983	4 232	5 751	4
16 994	9 005	7 989	11 990	5 683	6 307	13 341	5 260	8 081	5
11 266	5 843	5 423	8 735	4 235	4 500	10 522	4 297	6 225	6
28 185	14 832	13 353	22 802	11 684	11 118	20 897	8 863	12 034	7
23 065	12 091	10 974	19 605	9 750	9 855	21 106	8 919	12 187	8
35 569	18 628	16 941	30 602	15 638	14 964	28 902	12 193	16 709	9
28 966	15 116	13 850	24 115	12 106	12 009	23 952	9 909	14 043	10
21 109	10 982	10 127	19 547	9 818	9 729	19 366	8 064	11 302	11
34 357	17 989	16 368	30 345	15 276	15 069	30 076	12 660	17 416	12
37 385	19 436	17 949	31 660	15 793	15 867	31 394	13 115	18 279	13
20 235	10 634	9 601	17 791	8 962	8 829	15 095	6 329	8 766	14
18 338	9 712	8 626	15 860	8 034	7 826	14 543	5 931	8 612	15
29 358	15 488	13 870	25 362	12 672	12 690	25 678	10 550	15 128	16
23 392	12 132	11 260	20 217	10 210	10 007	16 877	7 090	9 787	17
15 905	8 344	7 561	14 239	7 177	7 062	14 689	5 893	8 796	18
29 476	15 344	14 132	26 814	13 474	13 340	29 864	12 082	17 782	19
23 398	12 233	11 165	20 384	10 239	10 145	19 247	8 188	11 059	20
22 929	11 969	10 960	20 531	10 353	10 178	20 475	8 400	12 075	21
27 687	14 404	13 283	25 954	13 133	12 821	27 054	11 058	15 996	22
24 936	13 051	11 885	23 160	11 475	11 685	26 258	10 855	15 403	23
<b>588 112</b>	<b>306 960</b>	<b>281 152</b>	<b>501 369</b>	<b>249 727</b>	<b>251 642</b>	<b>508 552</b>	<b>210 701</b>	<b>297 851</b>	<b>24</b>
143 822	74 575	69 247	112 381	53 933	58 448	123 079	50 602	72 477	25
444 290	232 385	211 905	388 988	195 794	193 194	385 473	160 099	225 374	26

### 5. Bevölkerung am 9.5.2011 nach Staatsangehörigkeitsgruppen und Kreisen

Kreisfreie Stadt Landkreis Land	Bevölkerung						
	insgesamt	davon					
		Deutschland	Ausland	davon			
				EU27-Land	sonstiges Europa	sonstige Welt	Sonstiges
Stadt Erfurt	200 868	194 890	5 978	1 388	1 879	2 648	63
Stadt Gera	96 067	94 655	1 412	360	414	597	41
Stadt Jena	105 739	101 479	4 260	1 178	1 169	1 901	12
Stadt Suhl	36 960	36 440	520	161	194	155	10
Stadt Weimar	62 764	60 246	2 518	761	631	1 120	6
Stadt Eisenach	41 753	40 799	954	288	311	335	(20)
Eichsfeld	102 257	101 432	825	176	239	403	7
Nordhausen	87 210	86 049	1 161	305	334	507	15
Wartburgkreis	128 719	127 654	1 065	362	307	390	6
Unstrut-Hainich-Kreis	106 122	105 236	886	260	221	402	3
Kyffhäuserkreis	80 053	79 447	606	158	191	257	-
Schmalkalden-Meiningen	127 622	126 425	1 197	399	325	453	(20)
Gotha	136 330	134 494	1 836	629	497	666	44
Sömmerda	71 865	71 396	469	175	(88)	206	-
Hildburghausen	66 369	65 826	543	193	163	181	6
Ilm-Kreis	110 361	108 115	2 246	829	549	855	13
Weimarer Land	82 643	81 650	993	344	220	420	9
Sonneberg	58 943	58 320	623	287	142	188	6
Saalfeld-Rudolstadt	113 267	112 173	1 094	404	355	323	12
Saale-Holzland-Kreis	84 802	83 892	910	303	270	331	6
Saale-Orla-Kreis	85 806	85 019	787	240	226	312	9
Greiz	105 332	104 558	774	344	140	262	28
Altenburger Land	96 737	95 658	1 079	385	243	440	11
<b>Thüringen</b>	<b>2 188 589</b>	<b>2 155 853</b>	<b>32 736</b>	<b>9 929</b>	<b>9 108</b>	<b>13 352</b>	<b>347</b>
davon							
kreisfreie Städte	544 151	528 509	15 642	4 136	4 598	6 756	152
Landkreise	1 644 438	1 627 344	17 094	5 793	4 510	6 596	195

**6. Bevölkerung am 9.5.2011 nach Staatsangehörigkeit nach Kontinenten und Kreisen**

Kreisfreie Stadt Landkreis Land	Bevölkerung						
	Europa	Afrika	Nordamerika	Südamerika	Asien	Australien/ Ozeanien	Sonstiges
Stadt Erfurt	198 157	261	158	69	2 100	7	116
Stadt Gera	95 429	(52)	20	9	510	3	44
Stadt Jena	103 826	180	190	(116)	1 405	-	22
Stadt Suhl	36 795	20	10	3	122	-	10
Stadt Weimar	61 638	75	121	72	833	13	12
Stadt Eisenach	41 398	29	29	9	(262)	3	(23)
Eichsfeld	101 847	26	16	24	334	-	10
Nordhausen	86 688	(53)	12	3	418	-	(36)
Wartburgkreis	128 323	21	21	9	329	-	16
Unstrut-Hainich-Kreis	105 717	16	37	13	324	3	12
Kyffhäuserkreis	79 796	12	33	(3)	209	-	-
Schmalkalden-Meiningen	127 149	21	(54)	26	342	-	(30)
Gotha	135 620	57	50	(21)	515	3	64
Sömmerda	71 659	22	12	12	160	-	-
Hildburghausen	66 182	24	6	9	139	-	9
Ilm-Kreis	109 493	93	51	23	681	-	(20)
Weimarer Land	82 214	80	15	9	307	3	(15)
Sonneberg	58 749	3	9	-	173	-	9
Saalfeld-Rudolstadt	112 932	25	38	16	241	-	15
Saale-Holzland-Kreis	84 465	29	38	12	249	-	9
Saale-Orla-Kreis	85 485	27	(25)	3	247	6	13
Greiz	105 042	(40)	(6)	15	201	-	28
Altenburger Land	96 286	34	18	-	382	-	17
<b>Thüringen</b>	<b>2 174 890</b>	<b>1 200</b>	<b>969</b>	<b>476</b>	<b>10 483</b>	<b>41</b>	<b>530</b>
davon							
kreisfreie Städte	537 243	617	528	278	5 232	26	227
Landkreise	1 637 647	583	441	(198)	5 251	15	303

**7. Ausländische Bevölkerung am 9.5.2011 nach**

Lfd. Nr.	Kreisfreie Stadt Landkreis Land	Bevölkerung im Alter					
		unter 18			18 - 30		
		insgesamt	männlich	weiblich	insgesamt	männlich	weiblich
1	Stadt Erfurt	1 011	519	492	1 327	648	679
2	Stadt Gera	214	120	94	283	146	137
3	Stadt Jena	408	179	229	1 693	718	975
4	Stadt Suhl	100	(63)	37	101	47	54
5	Stadt Weimar	282	153	129	995	381	614
6	Stadt Eisenach	191	99	92	179	84	95
7	Eichsfeld	133	65	68	166	(81)	85
8	Nordhausen	136	(70)	66	375	187	(188)
9	Wartburgkreis	157	70	(87)	174	80	94
10	Unstrut-Hainich-Kreis	147	(63)	84	150	(76)	(74)
11	Kyffhäuserkreis	88	58	(30)	126	65	(61)
12	Schmalkalden-Meiningen	146	(69)	77	315	170	145
13	Gotha	289	141	148	347	201	146
14	Sömmerda	36	15	21	91	55	36
15	Hildburghausen	91	52	39	122	80	42
16	Ilm-Kreis	197	104	93	744	532	212
17	Weimarer Land	164	(98)	(66)	211	113	98
18	Sonneberg	46	31	15	134	95	39
19	Saalfeld-Rudolstadt	172	(83)	(89)	180	100	(80)
20	Saale-Holzland-Kreis	132	74	58	201	119	82
21	Saale-Orla-Kreis	135	63	72	143	69	74
22	Greiz	121	51	70	108	66	(42)
23	Altenburger Land	179	(87)	92	211	113	98
<b>24</b>	<b>Thüringen</b>	<b>4 575</b>	<b>2 327</b>	<b>2 248</b>	<b>8 376</b>	<b>4 226</b>	<b>4 150</b>
	davon						
25	kreisfreie Städte	2 206	1 133	1 073	4 578	2 024	2 554
26	Landkreise	2 369	1 194	1 175	3 798	2 202	1 596



### Altersgruppen, Geschlecht und Kreisen

von ... bis unter ... Jahren									Lfd. Nr.
30 - 50			50 - 65			65 und älter			
insgesamt	männlich	weiblich	insgesamt	männlich	weiblich	insgesamt	männlich	weiblich	
2 456	1 175	1 281	869	448	421	315	149	166	1
668	374	294	194	106	88	53	27	26	2
1 588	811	777	411	221	190	160	87	73	3
249	147	102	64	34	30	6	-	6	4
964	569	395	213	112	101	64	(37)	27	5
442	224	218	120	70	50	22	7	15	6
388	193	195	119	75	44	19	13	6	7
481	287	(194)	133	81	52	36	18	18	8
542	243	299	165	(105)	60	27	15	12	9
464	246	218	85	37	48	40	22	18	10
300	159	141	75	38	37	17	10	7	11
542	274	268	160	104	56	34	19	15	12
901	494	407	257	135	122	42	(24)	18	13
222	129	93	106	75	31	14	10	4	14
245	128	117	73	43	30	12	3	9	15
986	651	335	268	171	97	51	33	18	16
468	272	196	126	84	42	24	12	12	17
335	213	(122)	77	41	36	31	16	15	18
470	234	236	211	135	76	61	43	18	19
407	218	189	145	92	(53)	25	16	9	20
381	189	192	112	72	40	16	3	13	21
379	198	181	144	89	55	22	7	15	22
509	287	222	147	(80)	67	33	18	15	23
<b>14 387</b>	<b>7 715</b>	<b>6 672</b>	<b>4 274</b>	<b>2 448</b>	<b>1 826</b>	<b>1 124</b>	<b>589</b>	<b>535</b>	<b>24</b>
6 367	3 300	3 067	1 871	991	880	620	307	313	25
8 020	4 415	3 605	2 403	1 457	946	504	282	(222)	26

### 8. Bevölkerung am 9.5.2011 nach Familienstand und Kreisen

Kreisfreie Stadt Landkreis Land	Bevölkerung					
	insgesamt	davon				
		ledig	verheiratet/ eingetr. Lebens- partnerschaft	verwitwet/ eingetr. Lebens- partner verstorben	geschieden/ eingetr. Lebens- partnerschaft aufgehoben	ohne Angabe
Stadt Erfurt	200 868	90 242	78 962	13 059	18 560	(45)
Stadt Gera	96 067	34 942	42 693	8 804	9 628	-
Stadt Jena	105 739	51 721	40 192	5 678	8 148	-
Stadt Suhl	36 960	12 188	18 002	3 112	3 658	-
Stadt Weimar	62 764	28 797	24 417	4 296	5 254	-
Stadt Eisenach	41 753	15 947	18 153	3 615	4 038	-
Eichsfeld	102 257	38 680	51 650	7 271	4 656	-
Nordhausen	87 210	31 734	41 814	7 227	6 393	(42)
Wartburgkreis	128 719	45 408	64 686	10 477	8 148	-
Unstrut-Hainich-Kreis	106 122	39 075	51 020	8 911	7 109	7
Kyffhäuserkreis	80 053	27 556	39 797	7 428	5 272	-
Schmalkalden-Meiningen	127 622	45 339	62 717	10 858	8 705	3
Gotha	136 330	50 183	64 669	11 233	10 221	24
Sömmerda	71 865	26 403	34 883	5 878	4 701	-
Hildburghausen	66 369	24 880	31 555	5 525	4 402	7
Ilm-Kreis	110 361	41 813	50 751	9 284	8 458	55
Weimarer Land	82 643	31 356	39 584	5 859	5 836	8
Sonneberg	58 943	19 548	29 048	5 658	4 686	3
Saalfeld-Rudolstadt	113 267	39 914	53 691	10 666	8 996	-
Saale-Holzland-Kreis	84 802	31 096	41 200	6 513	5 983	10
Saale-Orla-Kreis	85 806	31 492	40 634	7 600	6 070	10
Greiz	105 332	36 321	51 673	9 352	7 979	7
Altenburger Land	96 737	32 988	47 813	8 926	6 926	84
<b>Thüringen</b>	<b>2 188 589</b>	<b>827 623</b>	<b>1 019 604</b>	<b>177 230</b>	<b>163 827</b>	<b>305</b>
davon						
kreisfreie Städte	544 151	233 837	222 419	38 564	49 286	(45)
Landkreise	1 644 438	593 786	797 185	138 666	114 541	260

**9. Bevölkerung am 9.5.2011 nach Familienstand (ausführlich) und Kreisen**

Kreisfreie Stadt Landkreis Land	Bevölkerung								
	Insgesamt	davon							ohne Angabe
		ledig	verheiratet	verwitwet	geschieden	eingetr. Lebens- partner- schaft	eingetr. Lebens- partner ver- storben	eingetr. Lebens- partner- schaft auf- gehoben	
Stadt Erfurt	200 868	90 242	78 811	13 056	18 560	151	3	-	(45)
Stadt Gera	96 067	34 942	42 643	8 804	9 628	50	-	-	-
Stadt Jena	105 739	51 721	40 125	5 678	8 148	67	-	-	-
Stadt Suhl	36 960	12 188	17 987	3 112	3 658	15	-	-	-
Stadt Weimar	62 764	28 797	24 388	4 296	5 254	29	-	-	-
Stadt Eisenach	41 753	15 947	18 141	3 615	4 038	12	-	-	-
Eichsfeld	102 257	38 680	51 644	7 271	4 656	6	-	-	-
Nordhausen	87 210	31 734	41 802	7 221	6 393	12	6	-	(42)
Wartburgkreis	128 719	45 408	64 650	10 477	8 148	(36)	-	-	-
Unstrut-Hainich-Kreis	106 122	39 075	50 999	8 911	7 109	21	-	-	7
Kyffhäuserkreis	80 053	27 556	39 788	7 428	5 272	9	-	-	-
Schmalkalden-Meiningen	127 622	45 339	62 698	10 858	8 702	19	-	3	3
Gotha	136 330	50 183	64 648	11 233	10 215	21	-	6	24
Sömmerda	71 865	26 403	34 864	5 878	4 701	19	-	-	-
Hildburghausen	66 369	24 880	31 543	5 525	4 402	12	-	-	7
Ilm-Kreis	110 361	41 813	50 736	9 278	8 458	15	6	-	55
Weimarer Land	82 643	31 356	39 568	5 859	5 836	16	-	-	8
Sonneberg	58 943	19 548	29 045	5 655	4 686	3	3	-	3
Saalfeld-Rudolstadt	113 267	39 914	53 673	10 666	8 996	18	-	-	-
Saale-Holzland-Kreis	84 802	31 096	41 184	6 513	5 983	16	-	-	10
Saale-Orla-Kreis	85 806	31 492	40 624	7 600	6 070	10	-	-	10
Greiz	105 332	36 321	51 655	9 352	7 976	18	-	3	7
Altenburger Land	96 737	32 988	47 795	8 926	6 926	18	-	-	84
<b>Thüringen</b>	<b>2 188 589</b>	<b>827 623</b>	<b>1 019 011</b>	<b>177 212</b>	<b>163 815</b>	<b>593</b>	<b>18</b>	<b>12</b>	<b>305</b>
davon									
kreisfreie Städte	544 151	233 837	222 095	38 561	49 286	324	3	-	(45)
Landkreise	1 644 438	593 786	796 916	138 651	114 529	269	15	12	260

10. Bevölkerung ab 18 Jahren am 9.5.2011 nach

Lfd. Nr.	Kreisfreie Stadt Landkreis Land	Bevölkerung							
		insgesamt	ledig					ver Lebens	
			zusammen	im Alter von ... bis unter ... Jahren			zusammen	im Alter von 18-35	
				18-35	35-65	65 und älter			
1	Stadt Erfurt	173 561	62 983	42 659	18 311	2 013	78 959	5 481	
2	Stadt Gera	85 033	23 908	15 279	7 644	985	42 693	2 444	
3	Stadt Jena	92 222	38 204	28 881	8 388	935	40 192	3 949	
4	Stadt Suhl	33 036	8 264	5 150	2 895	219	18 002	815	
5	Stadt Weimar	53 696	19 729	13 561	5 501	667	24 417	2 030	
6	Stadt Eisenach	36 187	10 384	6 556	3 418	410	18 150	1 416	
7	Eichsfeld	86 594	23 017	16 083	5 759	1 175	51 650	4 627	
8	Nordhausen	75 745	20 311	13 822	5 804	685	41 814	2 677	
9	Wartburgkreis	111 646	28 335	19 140	8 304	891	64 686	4 545	
10	Unstrut-Hainich-Kreis	90 855	23 815	15 885	7 008	922	51 020	3 698	
11	Kyffhäuserkreis	69 804	17 307	11 371	5 443	493	39 797	2 379	
12	Schmalkalden-Meiningen	111 747	29 467	19 540	8 948	979	62 717	4 128	
13	Gotha	117 519	31 396	20 129	10 180	1 087	64 669	4 163	
14	Sömmerda	62 069	16 607	10 715	5 439	453	34 883	2 174	
15	Hildburghausen	57 771	16 289	10 742	5 016	531	31 555	2 024	
16	Ilm-Kreis	96 263	27 770	18 612	8 324	834	50 751	3 292	
17	Weimarer Land	70 583	19 304	12 102	6 551	651	39 584	2 593	
18	Sonneberg	51 856	12 464	8 185	3 857	422	29 048	1 871	
19	Saalfeld-Rudolstadt	99 715	26 362	16 282	9 031	1 049	53 691	2 805	
20	Saale-Holzland-Kreis	73 473	19 777	12 630	6 556	591	41 200	2 366	
21	Saale-Orla-Kreis	74 480	20 176	12 695	6 704	777	40 634	2 289	
22	Greiz	92 265	23 261	14 275	8 053	933	51 673	2 435	
23	Altenburger Land	85 177	21 512	13 219	7 268	1 025	47 813	2 194	
<b>24</b>	<b>Thüringen</b>	<b>1 901 297</b>	<b>540 642</b>	<b>357 513</b>	<b>164 402</b>	<b>18 727</b>	<b>1 019 598</b>	<b>66 395</b>	
	davon								
25	kreisfreie Städte	473 735	163 472	112 086	46 157	5 229	222 413	16 135	
26	Landkreise	1 427 562	377 170	245 427	118 245	13 498	797 185	50 260	

### Familienstand, Altersgruppen und Kreisen

ab 18 Jahren										Lfd. Nr.
darunter										
heiratet/ partnerschaft		verwitwet/ Lebenspartner verstorben				geschieden/ Lebenspartnerschaft aufgehoben				
... bis unter ... Jahren		zusammen	im Alter von ... bis unter ... Jahren			zusammen	im Alter von ... bis unter ... Jahren			
35-65	65 und älter		18-35	35-65	65 und älter		18-35	35-65	65 und älter	
48 066	25 412	13 059	20	2 137	10 902	18 560	653	13 778	4 129	1
25 513	14 736	8 804	9	1 345	7 450	9 628	312	7 132	2 184	2
22 679	13 564	5 678	6	750	4 922	8 148	347	5 800	2 001	3
10 737	6 450	3 112	12	581	2 519	3 658	96	2 767	795	4
14 599	7 788	4 296	-	593	3 703	5 254	152	3 919	1 183	5
10 539	6 195	3 615	12	565	3 038	4 038	162	2 997	879	6
34 075	12 948	7 271	9	1 115	6 147	4 656	(248)	3 781	627	7
26 118	13 019	7 227	3	1 074	6 150	6 393	270	4 874	1 249	8
42 214	17 927	10 477	-	1 702	8 775	8 148	370	6 469	1 309	9
33 078	14 244	8 911	13	1 419	7 479	7 109	309	5 493	1 307	10
25 559	11 859	7 428	3	1 339	6 086	5 272	199	4 145	928	11
40 176	18 413	10 858	(18)	1 749	9 091	8 705	332	6 780	1 593	12
41 530	18 976	11 233	12	1 815	9 406	10 221	409	7 887	1 925	13
23 570	9 139	5 878	12	1 116	4 750	4 701	194	3 754	753	14
20 887	8 644	5 525	10	907	4 608	4 402	(189)	3 456	757	15
32 002	15 457	9 284	6	1 484	7 794	8 458	317	6 548	1 593	16
26 635	10 356	5 859	6	1 001	4 852	5 836	(189)	4 629	1 018	17
18 458	8 719	5 658	13	912	4 733	4 686	206	3 665	815	18
33 074	17 812	10 666	-	1 577	9 089	8 996	235	6 847	1 914	19
26 634	12 200	6 513	6	1 092	5 415	5 983	(155)	4 787	1 041	20
26 177	12 168	7 600	-	1 250	6 350	6 070	191	4 699	1 180	21
32 643	16 595	9 352	6	1 442	7 904	7 979	252	6 105	1 622	22
29 508	16 111	8 926	7	1 273	7 646	6 926	227	5 238	1 461	23
<b>644 471</b>	<b>308 732</b>	<b>177 230</b>	<b>183</b>	<b>28 238</b>	<b>148 809</b>	<b>163 827</b>	<b>6 014</b>	<b>125 550</b>	<b>32 263</b>	<b>24</b>
132 133	74 145	38 564	(59)	5 971	32 534	49 286	1 722	36 393	11 171	25
512 338	234 587	138 666	124	22 267	116 275	114 541	4 292	89 157	21 092	26





