

VERZEICHNISSE



Verzeichnis

Sachsen-Anhalt nach der Kreisgebietsreform am 1. 7. 2007

Verzeichnis der Gebietsstruktur

Bestellnummer:
2V010



SACHSEN-ANHALT

Statistisches Landesamt

Herausgabemonat: März 2007

Zu beziehen durch das
Statistische Landesamt Sachsen-Anhalt
Dezernat Öffentlichkeitsarbeit
Postfach 20 11 56
06012 Halle (Saale)

Preis: 14,00 EUR (kostenfrei als PDF-Datei verfügbar – Bestellnummer: 6V010)

Inhaltliche Verantwortung:

Abteilung 4: Herr Gödicke
Telefon: 0345 2318-401
Dezernat: Gebiet, Wahlen
Herr Wiegand
Telefon: 0345 2318-521

Auskünfte erhalten Sie unter:

Telefon: 0345 2318-777
Telefon: 0345 2318-715
Telefon: 0345 2318-716

Telefax: 0345 2318-913
Internet: <http://www.statistik.sachsen-anhalt.de>
E-Mail: info@stala.mi.lsa-net.de

Vertrieb:

Telefon: 0345 2318-718
E-Mail: shop@stala.mi.lsa-net.de

Druck: Statistisches Landesamt Sachsen-Anhalt

© Statistisches Landesamt Sachsen-Anhalt, Halle (Saale), 2006

Für nichtgewerbliche Zwecke sind Vervielfältigung und unentgeltliche Verbreitung, auch auszugsweise, mit Quellenangabe gestattet. Die Verbreitung, auch auszugsweise, über elektronische Systeme/Datenträger bedarf der vorherigen Zustimmung. Alle übrigen Rechte bleiben vorbehalten.

Bibliothek und Besucherdienst (Merseburger Straße 2):

Montag bis Donnerstag: 9.00 Uhr bis 15.30 Uhr
Freitag: 9.00 Uhr bis 13.00 Uhr } möglichst nach Vereinbarung

Telefon: 0345 2318-714
E-Mail: bibliothek@stala.mi.lsa-net.de

Verzeichnis

**Sachsen-Anhalt
nach der
Kreisgebietsreform
am 1.7.2007**

Verzeichnis der Gebietsstruktur

Bereinigte Fassung – März 2007

Enthalten sind die neuen, ab 1.7.2007 gültigen Schlüsselnummern der Kreisfreien Städte und Landkreise sowie der kreisangehörigen Gemeinden und Verwaltungsgemeinschaften, wobei der Ausweis für die am 1.12.2006 bestehenden Gemeinden und Verwaltungsgemeinschaften erfolgte.

Inhaltsverzeichnis

Seite

Vorbemerkungen	3
Definitionen und methodische Hinweise	3
Rechtsgrundlagen	6
Übersichten	
Kreisfreie Städte und Landkreise in Sachsen-Anhalt vor und nach der Kreisgebietsreform (Karten)	8
Änderungsübersicht	10
Grafische Darstellungen	12
Kreisfreie Städte und Landkreise, Anzahl der Gemeinden überhaupt sowie Anzahl der Einheitsgemeinden und Verwaltungsgemeinschaften	14
Systematische Verzeichnisse	
Kreisfreie Städte, Landkreise und zugehörige Einheitsgemeinden sowie Verwaltungsgemeinschaften	15
Einheitsgemeinden sowie Verwaltungsgemeinschaften und zugehörige Gemeinden nach Landkreisen	21
15081 Altmarkkreis Salzwedel	22
15082 Landkreis Anhalt-Bitterfeld	25
15083 Landkreis Börde	27
15084 Landkreis Burgenland	30
15085 Landkreis Harz	33
15086 Landkreis Jerichower Land	35
15087 Landkreis Mansfeld-Südharz	37
15088 Saalekreis	40
15089 Landkreis Salzland	42
15090 Landkreis Stendal	44
15091 Landkreis Wittenberg	47
Gemeinden nach Landkreisen	49
15081 Altmarkkreis Salzwedel	50
15082 Landkreis Anhalt-Bitterfeld	53
15083 Landkreis Börde	55
15084 Landkreis Burgenland	58
15085 Landkreis Harz	61
15086 Landkreis Jerichower Land	63
15087 Landkreis Mansfeld-Südharz	65
15088 Saalekreis	67
15089 Landkreis Salzland	69
15090 Landkreis Stendal	71
15091 Landkreis Wittenberg	74
Alphabetische Verzeichnisse	
Gemeinden	77
Einheitsgemeinden und Verwaltungsgemeinschaften	101
Gemeindeveränderungen seit dem 1.1.1990	107
Übersichtskarten der Landkreise ab 1.7.2007	119

Vorbemerkungen

Am 1.7.2007 tritt in Sachsen-Anhalt das Gesetz zur Kreisgebietsneuregelung (LKGebNRG) in Kraft. Die Zahl der seit der letzten Kreisgebietsreform im Jahre 1994 bestehenden 21 Landkreise wird auf 11 verringert.

Neben den Landkreisen gibt es weiterhin drei Kreisfreie Städte. Unverändert bleiben lediglich der Altmarkkreis Salzwedel und der Landkreis Stendal sowie die Kreisfreien Städte Halle (Saale) und Landeshauptstadt Magdeburg. Ansonsten werden in der Regel zwei oder drei Landkreise zu einem neuen Landkreis zusammengeschlossen.

Von diesem Grundsatz gibt es zwei Abweichungen. Während der überwiegende Teil des derzeitigen Landkreises Aschersleben-Staßfurt dem Landkreis Salzland zugeordnet wird, gehört die Stadt Falkenstein/Harz zukünftig dem Landkreis Harz an.

Die zweite Ausnahme betrifft den Landkreis Anhalt-Zerbst, der vollständig aufgeteilt wird. Dabei erfolgt die Vereinigung der Stadt Roßlau (Elbe) mit der Kreisfreien Stadt Dessau zur neuen Kreisfreien Stadt Dessau-Roßlau, 27 Gemeinden werden dem Landkreis Wittenberg, 22 Gemeinden dem Landkreis Anhalt-Bitterfeld und 7 Gemeinden dem Landkreis Jerichower Land zugeordnet.

Das vorliegende Heft enthält neben den momentan noch gültigen Schlüsselnummern die neuen, ab 1.7.2007 anzuwendenden Schlüsselungen für die Kreis-, Verwaltungs- und Gemeindeebene, wobei selbstverständlich zu berücksichtigen ist, dass einige (wenige) Sachverhalte als „vorläufig“ zu betrachten sind.

So wird die Verwaltungsgemeinschaft Elbe-Ehle-Nuthe auf die Landkreise Anhalt-Bitterfeld und Jerichower Land aufgeteilt. Während 22 Gemeinden weiterhin dieser, dann im Landkreis Anhalt-Bitterfeld liegenden Verwaltungsgemeinschaft angehören, gibt es momentan noch keine Entscheidung über die zukünftige „gemeindliche Verwaltungszugehörigkeit“ der 7 in den Landkreis Jerichower Land wechselnden Gemeinden.

Im vorliegenden Verzeichnis wurden diese 7 betroffenen Gemeinden in einer fiktiven Verwaltungsgemeinschaft „vormals Elbe-Ehle-Nuthe“ (VGem-Nr. 5099) zusammengefasst.

Am 1.12.2006 gab es in Sachsen-Anhalt 1 042 Gemeinden. Zeitgleich mit der Kreisgebietsreform treten auch durch Gesetz bestimmte bzw. bereits genehmigte Gebietsveränderungen auf Gemeindeebene in Kraft, die im vorliegenden Verzeichnis berücksichtigt werden.

Das betrifft zum einen den bereits angeführten Zusammenschluss der Stadt Roßlau (Elbe) mit der Kreisfreien Stadt Dessau zur Kreisfreien Stadt Dessau-Roßlau, bei dem durch die Kreisfreiheit auch Kreisgrenzen betroffen sind. Zum anderen schließen sich im Landkreis Anhalt-Bitterfeld die Städte Bitterfeld und Wolfen sowie die Gemeinden Greppin, Holzweißig und Thalheim zur Stadt Bitterfeld-Wolfen zusammen. Es ist vorgesehen dass die Stadt Bitterfeld-Wolfen mit den übrigen Gemeinden der derzeit bestehenden Verwaltungsgemeinschaften Bitterfeld und Wolfen eine neue, gemeinsame Verwaltungsgemeinschaft „Bitterfeld-Wolfen“ bildet. Dieser Vorgang wird im vorliegenden Verzeichnis aus technischen Gründen auch bereits so dargestellt, ist aber als „vorläufig“ anzusehen, weil bei Redaktionsschluss noch keine Gemeinschaftsvereinbarung vorlag.

Unter Berücksichtigung der oben genannten Änderungen hätte es am 1.7.2007 in Sachsen-Anhalt noch 1 037 Gemeinden gegeben. Zwischenzeitlich (am 1.1.2007) kam es jedoch zur Eingliederung von drei Gemeinden in andere, so dass die vorläufige Zahl der Gemeinden am 1.7.2007 auf 1 034 sank (siehe Seite 112). Die vorgesehenen Schlüsselnummern dieser Gemeinden entfallen. Weitere Gebietsveränderungen bis zum Inkrafttreten der Kreisgebietsreform sind auch zum derzeitigen Zeitpunkt nicht völlig auszuschließen.

Eine detaillierte Änderungsübersicht zur Kreisgebietsreform ist auf den Seiten 10 und 11 zu finden.

Definitionen und methodische Hinweise

Gemeinde

Die Gemeinde ist eine Gebietskörperschaft. Sie ist Grundlage und Glied des demokratischen Staates und verwaltet in eigener Verantwortung ihre Angelegenheiten im Rahmen der Gesetze mit dem Ziel, das Wohl ihrer Einwohner zu fördern. Soweit Gesetze nicht etwas anderes bestimmen, ist die Gemeinde in ihrem Gebiet ausschließlicher Träger der öffentlichen Aufgaben. Verwaltungsorgane der Gemeinde sind der Gemeinderat und der Bürgermeister. (§§ 1, 2, 35 GO LSA)

Gemeindearten (§§ 10, 11 GO LSA)

a) Kreisangehörige Gemeinde

Hierbei handelt es sich um eine Gemeinde, die nicht die Stellung einer Kreisfreien Stadt hat und somit einem Landkreis angehört. Sie ist Einheitsgemeinde oder Verwaltungsgemeinschaftszugehörig (siehe unten). Derzeit gibt es in Sachsen-Anhalt 1 039 kreisangehörige Gemeinden (Stand: 1.12.2006).

b) Kreisfreie Stadt

Auf ihren Antrag kann eine Gemeinde, die mindestens 90 000 Einwohner hat, durch Gesetz zur Kreisfreien Stadt erklärt werden. Kreisfreie Städte erfüllen neben ihren Aufgaben als Gemeinde in ihrem Gebiet alle Aufgaben, die sonst den Landkreisen obliegen. Kreisfreie Städte in Sachsen-Anhalt sind Dessau (ab 1.7.2007: Dessau-Roßlau), Halle (Saale) und die Landeshauptstadt Magdeburg.

Name und Bezeichnungen (§§ 12, 13, 44 GO LSA)

Die Gemeinde führt ihren (bisherigen) Namen. Die Bestimmung des Namens obliegt dem Gemeinderat. Der Landkreis kann auf Antrag der Gemeinde deren Namen ändern. Die betroffenen Bürger sind vor der Antragstellung zu hören.

Die Bezeichnung „Stadt“ führen Gemeinden, denen diese Bezeichnung nach bisherigem Recht zusteht. Zum Stand 1.12.2006 hatten in Sachsen-Anhalt 124 Gemeinden das Stadtrecht.

Auch sonstige überkommene Bezeichnungen (Flecken usw.) können die Gemeinden weiterhin führen. Der Landkreis kann auf Antrag der Gemeinde Bezeichnungen verleihen oder ändern. Die Verleihung der Bezeichnung „Stadt“ ist an die Erfüllung bestimmter Kriterien (Einwohnerzahl, Siedlungsform etc.) gebunden. Des Weiteren besteht die Möglichkeit der Übernahme der Bezeichnung „Stadt“ durch eine Gemeinde ohne Stadtrecht, in die eine Gemeinde mit Stadtrecht eingemeindet wird. Auch bei der Zusammenlegung mehrerer Gemeinden zu einer neuen kann, soweit eine Gemeinde mit Stadtrecht beteiligt ist, die Bezeichnung „Stadt“ als Zusatz zum Gemeinamen zur Anwendung kommen.

Das Landesverwaltungsamt kann den Namen einer Kreisfreien Stadt auf deren Antrag ändern sowie bei Kreisfreien Städten Bezeichnungen verleihen oder diese ändern.

Die im vorliegenden Heft dargestellte Schreibweise ist die **amtliche**.

(Siehe auch Seite 5 unter „Ergänzende Hinweise ...“)

Verwaltungsgemeinschaft

Benachbarte Gemeinden eines Landkreises können zur Stärkung ihrer Verwaltungskraft durch öffentlich-rechtliche Vereinbarung eine Verwaltungsgemeinschaft bilden. Diese besorgt alle Aufgaben des eigenen Wirkungskreises der Mitgliedsgemeinden, sofern die ihr zur Besorgung übertragenen Aufgaben durch die Mitgliedsgemeinden nicht gesondert festgelegt worden sind. Ansonsten erfüllt sie die durch die Mitgliedsgemeinden festgelegten, ihr durch alle und ggf. zusätzlich durch einzelne Mitgliedsgemeinden zur Besorgung übertragenen Aufgaben. Die Verwaltungsgemeinschaft ist eine Körperschaft des öffentlichen Rechts mit Dienstherrenfähigkeit. Ihre Organe sind der Gemeinschaftsausschuss und der Leiter des gemeinsamen Verwaltungsamtes.

Die Verwaltungsgemeinschaft muss die zur Durchführung der Aufgaben erforderliche Leistungsfähigkeit dauerhaft aufweisen, wobei von einer solchen regelmäßig auszugehen ist, wenn die Mitgliedsgemeinden zusammen 10 000 Einwohner haben. Aus bestimmten Gründen (z.B. geringe Bevölkerungsdichte) kann die Einwohnerzahl niedriger, jedoch nicht niedriger als 5 000 sein. (§§ 75-77 GO LSA)

Name und Sitz (§ 76 GO LSA)

Die durch die Mitgliedsgemeinden geschlossene Gemeinschaftsvereinbarung bestimmt Namen und Sitz der Verwaltungsgemeinschaft.

Gemeinsames Verwaltungsamt

(§§ 75, 76, 79, 81, 82 GO LSA)

In der Regel haben die beteiligten Gemeinden ein gemeinsames (zentrales) Verwaltungsamt am Ort des festgelegten Sitzes der Verwaltungsgemeinschaft, dem der vom Gemeinschaftsausschuss gewählte Leiter als Wahlbeamter auf Zeit vorsteht.

Die Mitgliedsgemeinden können jedoch auch vereinbaren, dass eine Mitgliedsgemeinde die Aufgaben des gemeinsamen Verwaltungsamtes erfüllt (Trägermodell). Leiter des Verwaltungsamtes ist in diesem Falle der Bürgermeister der Trägergemeinde (Wahlbeamter auf Zeit); Sitz der Verwaltungsgemeinschaft ist ebenfalls die Trägergemeinde.

Durch Verordnung kann das Ministerium des Innern

bestimmen, dass in Verwaltungsgemeinschaften eine Mitgliedsgemeinde Trägergemeinde wird oder dass ein gemeinsames Verwaltungsamt an die Stelle einer bestehenden Trägergemeinde tritt, sofern zwingende Gründe des öffentlichen Wohls dies erfordern.

In Sachsen-Anhalt gab es am 1.12.2006 94 Verwaltungsgemeinschaften, darunter 34 nach dem Trägermodell arbeitende.

Einheitsgemeinde (§§ 10, 76 GO LSA)

Die Einheitsgemeinde ist eine Gemeinde, welche keiner Verwaltungsgemeinschaft angehört (verwaltungsgemeinschaftsfreie Gemeinde). Sie löst ihre gemeindlichen Aufgaben allein, wozu sie eine hinreichende Verwaltungskraft besitzen muss. Die Leistungsfähigkeit der Gemeinde kann insbesondere an der Einwohnerzahl und an der wirtschaftlichen Entwicklung gemessen werden. Einheitsgemeinden sollen mindestens 8 000 Einwohner haben. Leiter der Verwaltung ist der Bürgermeister als Wahlbeamter auf Zeit. In Sachsen-Anhalt gibt es 38 Einheitsgemeinden (Stand: 1.12.2006).

Landkreis

Der Landkreis ist Gebietskörperschaft. Sein Gebiet umfasst das Gebiet der zum Landkreis gehörenden Gemeinden und gemeindefreien Gebiete¹⁾ und bildet zugleich den Bereich der unteren Verwaltungsbehörde.

Der Landkreis verwaltet in eigener Verantwortung seine Angelegenheiten im Rahmen der Gesetze mit dem Ziel, das Wohl seiner Einwohner zu fördern. Er ist, soweit nicht etwas anderes bestimmt ist, in seinem Gebiet der Träger der öffentlichen Aufgaben, die von überörtlicher Bedeutung sind, oder deren zweckmäßige Erfüllung die Verwaltungs- oder Finanzkraft der kreisangehörigen Gemeinden übersteigt. Der Landkreis soll die Selbstverwaltung der kreisangehörigen Gemeinden ergänzen und fördern. Verwaltungsorgane des Landkreises sind der Kreistag und der Landrat. (§§ 1, 2, 10, 22, 24 LKO LSA)

Name und Sitz (§ 8 LKO LSA, §§ 1 bis 9 LKGebNRG, 9 Einzelgesetze zur Bestimmung der Kreissitze der neu zu bildenden Landkreise)

Die Landkreise Altmarkkreis Salzwedel und Stendal führen ihre bisherigen Namen.

Die neun neuen Landkreise führen die im Gesetz zur Kreisgebietsneuregelung bestimmten Namen, wobei die Kreistage dieser Landkreise in ihren konstituierenden Sitzungen mit Zwei-Drittel-Mehrheit einen abweichenden Namen festlegen können.

Ansonsten kann das Ministerium des Innern auf Antrag eines Landkreises dessen Kreisnamen ändern. Die betroffenen Bürger sind vor der Antragstellung zu hören.

Die Landkreise Altmarkkreis Salzwedel und Stendal behalten ihren bisherigen Kreissitz bei.

Die Sitze der neuen Landkreise sind durch neun Einzelgesetze bestimmt und sind im Gegensatz zum Kreisnamen nicht veränderbar.

¹⁾ In Sachsen-Anhalt gibt es derzeit keine gemeindefreien Gebiete.

Amtliche Gemeindeschlüsselnummer (AGS)

Für alle Gemeinden der Bundesrepublik Deutschland gilt seit vielen Jahren eine einheitlich strukturierte achtstellige Gemeindeschlüsselnummer. Die ersten beiden Stellen kennzeichnen das Land. Sachsen-Anhalt hat die Schlüsselnummer 15. In der dritten Stelle ist der Regierungsbezirk enthalten. Die vierte und fünfte Stelle der Nummer beinhalten die Kreisnummer, und die sechste bis achte Stelle kennzeichnen die Gemeinde. Kreisfreie Städte haben an den drei letzten Stellen Nullen (000).

Durch die zum 1.7.2007 in Kraft tretende Kreisgebietsreform ist eine Neuschlüsselung der Landkreise und ihrer Gemeinden erforderlich. Dazu wurden die Landkreise entsprechend ihrer Namen gemäß Gesetz zur Kreisgebietsneuregelung unter Einbeziehung der nicht veränderten beiden Landkreise alphabetisch sortiert und beginnend mit der Nummer „81“ geschlüsselt.

Anschließend wurden den Kreisnummern die zugehörigen Gemeinden in alphabetischer Reihenfolge in 5er-Schritten zugeordnet. Zusätzliche Bezeichnungen (Stadt, Flecken etc.) blieben dabei unberücksichtigt. Eine Ausnahme bilden nur Gemeinden mit der Bezeichnung „Bad“.

Die dritte Stelle der Gemeindeschlüsselnummer ist in Sachsen-Anhalt zukünftig generell mit Null (0) belegt; da es hier seit dem 1.1.2004 keine Regierungsbezirke mehr gibt. (Die bisherigen Belegungen bedeuten Folgendes: 1 = ehemaliger Regierungsbezirk Dessau, 2 = ehemaliger Regierungsbezirk Halle, 3 = ehemaliger Regierungsbezirk Magdeburg.

Beispiele:

AGS bis 30.6.2007: 15 3 64 009

- 15 = Land Sachsen-Anhalt
- 3 = ehemaliger Regierungsbezirk Magdeburg
- 64 = Landkreis Quedlinburg
- 009 = Gemeinde Harzgerode

AGS ab 1.7.2007: 15 0 85 145

- 15 = Land Sachsen-Anhalt
- 0 = keine Regierungsbezirke in Sachsen-Anhalt
- 85 = Landkreis Harz
- 145 = Gemeinde Harzgerode

Regionalschlüssel (RS)

Der zwölfstellige Regionalschlüssel ist eine Erweiterung des AGS um die Ebene der Gemeindeverbände. Diese Schlüsselnummer findet z. B. in der Datenbank GV2000 Anwendung. Acht Stellen des 12-Stellers stimmen exakt mit dem AGS überein, welcher quasi zwischen seiner fünften und sechsten Stelle aufgespalten wird. Hier wird eine vierstellige Verbandsnummer eingefügt, welche wie nachstehend beschrieben, belegt ist: Bei Einheitsgemeinden als nicht einem Gemeindeverband zugehörigen Gemeinden erfolgt generell eine Belegung dieser vier Stellen (Stellen 6 bis 9 des RS) mit Nullen („0000“), bei Verwaltungsgemeinschaften bzw. zu diesen gehörigen Gemeinden sind die Stellen 6/7 des RS mit „50“ belegt, während die Stellen 8 und 9 die Nummer der Verwaltungsgemeinschaft beinhalten.

Beispiele:

RS der Gemeinde Harzgerode ab 1.7.2007:

15 0 85 5011 145

- 15 = Land Sachsen-Anhalt
- 0 = keine Regierungsbezirke in Sachsen-Anhalt
- 85 = Landkreis Harz
- 50 = Verwaltungsgemeinschaftszugehörige Gemeinde
- 11 = Verwaltungsgemeinschaft Unterharz
- 145 = Gemeinde Harzgerode

RS der Stadt Querfurt ab 1.7.2007:

15 0 88 0000 305

- 15 = Land Sachsen-Anhalt
- 0 = keine Regierungsbezirke in Sachsen-Anhalt
- 88 = Landkreis Saalekreis
- 0000 = Einheitsgemeinde
- 305 = Gemeinde Querfurt, Stadt

Einwohner und Fläche

Die im vorliegenden Heft ausgewiesenen Bevölkerungszahlen zum 31.12.2005 sind der amtlichen Fortschreibung entnommen. Grundlage war der am 3.10.1990 durch das Zentrale Einwohnerregister ermittelte Bevölkerungsstand nach der Hauptwohnung, welcher um die von den Standesämtern registrierten Geburten und Sterbefälle sowie die den Einwohnermeldeämtern mitgeteilten Zu- und Fortzüge fortgeschrieben wurde.

Die Gemeindeflächenangaben als Summe der zur jeweiligen Gemeinde gehörenden Grundstücksflächen wurden durch das Landesamt für Vermessung und Geoinformation bereitgestellt (in m², Stand: 31.12.2005) und auf die entsprechenden Gebietsstände umgerechnet.

Ergänzende Hinweise zum Verzeichnis

In den alphabetischen Verzeichnissen sind Gemeindepnamen bzw. Namen von Verwaltungsgemeinschaften, die aus mehr als einem Wort bestehen, auch in ihrer Umkehrung aufgeführt. Umkehrungen sind durch zwei Schrägstriche (//) kenntlich gemacht. So erscheint z.B. die Gemeinde Jeber-Bergfrieden auch unter „Bergfrieden//Jeber“.

Folgende zusätzliche Bezeichnungen zu Namen von Gemeinden, welche in den Verzeichnissen aufgrund des besseren Auffindens erst nach dem eigentlichen Gemeindepnamen ausgewiesen wurden, sind beim Gebrauch dem Namen wieder voranzustellen: Stadt, Bad, Landeshauptstadt, Lutherstadt, Flecken und Schachdorf.

Für weiterführende Informationen zum Thema Gebietsstruktur Sachsen Anhalts siehe auch im Internet unter:

<http://www.statistik.sachsen-anhalt.de/gk/index.html>.

Hier findet im Übrigen eine ständige Aktualisierung statt; es sind jeweils die neuesten Gebietsstandsänderungen ersichtlich. Auch ist die Anmeldung für eine gebührenfreie, automatisierte Gebietsänderungsinformation per Email möglich.

Abkürzungen: E = Einheitsgemeinde, T = Trägermodell, VNR = Verwaltungsgemeinschaftsnummer

Rechtsgrundlagen

Verfassung des Landes Sachsen-Anhalt vom 16.7.1992 (GVBl. LSA S. 600), zuletzt geändert durch Gesetz vom 27.1.2005 (GVBl. LSA S. 44)

Gesetz zu dem Staatsvertrag zwischen den Ländern Brandenburg und Sachsen-Anhalt über die Änderung der gemeinsamen Landesgrenze vom 3.11.1993 (GVBl. LSA S. 678), zuletzt geändert durch Gesetz vom 19.3.2002 (GVBl. LSA S. 130, 132)

Verwaltungsmodernisierungsgrundsatzgesetz (VerwModGrG) vom 27.2.2003 (GVBl. LSA S. 40)

Gemeindeordnung für das Land Sachsen-Anhalt (GO LSA) vom 5.10.1993 (GVBl. LSA S. 568), zuletzt geändert durch Gesetz vom 16.11.2006 (GVBl. LSA S. 522)

Landkreisordnung für das Land Sachsen-Anhalt (LKO LSA) vom 5.10.1993 (GVBl. LSA S. 598), zuletzt geändert durch Gesetz vom 16.11.2006 (GVBl. LSA S. 522)

Gesetz zur Kreisgebietsreform vom 13.7.1993 (GVBl. LSA S. 352), zuletzt geändert durch Gesetz vom 11.11.2005 (GVBl. LSA S. 692, 695)

Gesetz über die Grundsätze für die Regelung der Stadt-Umland-Verhältnisse und die Neugliederung der Landkreise (Kommunalneugliederungs-Grundsatzgesetz - KomNeuglGrG) vom 11.5.2005 (GVBl. LSA S. 254), Berichtigung vom 15.8.2005 (GVBl. LSA S. 601)

Gesetz zur Kreisgebietsneuregelung (LKGebNRG) vom 11.11.2005 (GVBl. LSA S. 692), geändert durch Gesetz vom 19.12.2006 (GVBl. LSA S. 544)

Gesetz zur Bestimmung des Kreissitzes des Landkreises Anhalt-Bitterfeld (Anhalt-Bitterfeld-Kreissitz-Gesetz - Anhalt-BitterfeldKrsG -) vom 20.12.2005 (GVBl. LSA S. 760), geändert durch Gesetz zur Änderung des Gesetzes zur Kreisgebietsneuregelung vom 19.12.2006 (GVBl. LSA S. 544)

Gesetz zur Bestimmung des Kreissitzes des Landkreises Börde (Börde-Kreissitz-Gesetz - BördeKrsG -) vom 20.12.2005 (GVBl. LSA S. 762)

Gesetz zur Bestimmung des Kreissitzes des Landkreises Burgenland (Burgenland-Kreissitz-Gesetz - BurgenlandKrsG -) vom 20.12.2005 (GVBl. LSA S. 763)

Gesetz zur Bestimmung des Kreissitzes des Landkreises Harz (Harz-Kreissitz-Gesetz - HarzKrsG -) vom 20.12.2005 (GVBl. LSA S. 764)

Gesetz zur Bestimmung des Kreissitzes des Landkreises Mansfeld-Südharz (Mansfeld-Südharz-Kreissitz-Gesetz - Mansfeld-SüdharzKrsG -) vom 20.12.2005 (GVBl. LSA S. 765)

Gesetz zur Bestimmung des Kreissitzes des Landkreises Jerichower Land (Jerichower Land-Kreissitz-Gesetz - Jerichower LandKrsG -) vom 20.12.2005 (GVBl. LSA S. 761), geändert durch Gesetz zur Änderung des Gesetzes zur Kreisgebietsneuregelung vom 19.12.2006 (GVBl. LSA S. 544)

Gesetz zur Bestimmung des Kreissitzes des Landkreises Saalekreis (Saalekreis-Kreissitz-Gesetz - SaalekreisKrsG -) vom 20.12.2005 (GVBl. LSA S. 766)

Gesetz zur Bestimmung des Kreissitzes des Landkreises Salzland (Salzland-Kreissitz-Gesetz - SalzlandKrsG -) vom 20.12.2005 (GVBl. LSA S. 767)

Gesetz zur Bestimmung des Kreissitzes des Landkreises Wittenberg (Wittenberg -Kreissitz-Gesetz - WittenbergKrsG -) vom 20.12.2005 (GVBl. LSA S. 768)

Gesetz über kommunale Gemeinschaftsarbeit (GKG-LSA) in der Fassung der Bekanntmachung vom 26.2.1998 (GVBl. LSA S. 81), zuletzt geändert durch Gesetz vom 16.11.2006 (GVBl. LSA S. 522)

Gesetz zur Fortentwicklung der Verwaltungsgemeinschaften und zur Stärkung der kommunalen Verwaltungstätigkeit vom 13.11.2003 (GVBl. LSA S. 318), zuletzt geändert durch Gesetz vom 22.12.2004 (GVBl. LSA S. 852)

Verordnung zur Gemeindegebietsreform vom 8.10.1993 (GVBl. LSA S. 646), zuletzt geändert durch Gesetz vom 19.3.2002 (GVBl. LSA S. 130, 137)

(Erste) Verordnung über die Zuordnung von Gemeinden zu Verwaltungsgemeinschaften vom 23.3.1994 (GVBl. LSA S. 495), zuletzt geändert durch Verordnung vom 20.7.1994 (GVBl. LSA S. 899)

Zweite Verordnung über die Zuordnung von Gemeinden zu Verwaltungsgemeinschaften vom 10.12.2004 (GVBl. LSA S. 822), zuletzt geändert durch Verordnung vom 11.3.2005 (GVBl. LSA S. 140)

Dritte Verordnung über die Zuordnung von Gemeinden zu Verwaltungsgemeinschaften vom 11.3.2005 (GVBl. LSA S. 140)

Vierte Verordnung über die Zuordnung von Gemeinden zu Verwaltungsgemeinschaften vom 15.9.2006 (GVBl. LSA S. 502)

Gesetz über Eingemeindungen in die Kreisfreie Stadt Dessau vom 21.12.2004 (GVBl. LSA S. 838)

Gesetz über Eingemeindungen in die Stadt Gommern vom 21.12.2004 (GVBl. LSA S. 839)

Verordnung über die Zuordnung der Gemeinde Schkopau zum Landkreis Merseburg-Querfurt vom 28.6.2004 (GVBl. LSA S. 360)

Verordnung über die Zuordnung der Stadt Zörbig zum Landkreis Bitterfeld vom 31.3.2005 (GVBl. LSA S. 174)

Erlass des Ministeriums des Innern zur Bezeichnung des Ortes und ... des Gemeindeteils vom 19.11.1993 (MBI. LSA S. 2793)

Bekanntmachung des Ministeriums des Innern über die amtlich festgeschriebenen Namen der Gemeinden des Landes Sachsen-Anhalt vom 26.11.1997 (MBI. LSA S. 2070), zuletzt geändert durch Bekanntmachung des Ministeriums des Innern vom 22.2.2002 (MBI. LSA S. 364)

Übersichten

Kreisfreie Städte und Landkreise in Sachsen-Anhalt vor der Kreisgebietsreform (bis 30.6.2007)



Kreisfreie Städte und Landkreise in Sachsen-Anhalt nach der Kreisgebietsreform (ab 1.7.2007)



Änderungsübersicht

Kreisstruktur ab 1.7.2007				Kreisstruktur bis 30.06.2007			
Kreisfreie Stadt/ Landkreis	Gemeinden am 1.12.2006	Fläche am 31.12.2005 in km ²	Bevölkerung am 31.12.2005	Kreisfreie Stadt/ Landkreis	Gemeinden am 1.12.2006	Fläche am 31.12.2005 in km ²	Bevölkerung am 31.12.2005
Stadt Dessau-Roßlau	1 ¹⁾	245	92 339	Stadt Dessau	1	183	78 360
				vom Landkreis Anhalt-Zerbst die Stadt Roßlau (Elbe)	1	62	13 979
Stadt Halle (Saale)	1	135	237 198	Stadt Halle (Saale)	1	135	237 198
Landeshauptstadt Magdeburg	1	201	229 126	Landeshauptstadt Magdeburg	1	201	229 126
Altmarkkreis Salzwedel	119	2 292	96 040	Altmarkkreis Salzwedel	119	2 292	96 040
Anhalt-Bitterfeld	88 ²⁾	1 453	190 771	Bitterfeld	32	510	99 821
				Köthen	38	475	65 564
				vom Landkreis Anhalt-Zerbst die Gemeinden Bornum, Buhlendorf, Deetz, Dobritz, Gehrden, Gödnitz, Grimme, Güterglück, Hohenlepte, Jütrichau, Leps, Stadt Lindau, Moritz, Nedlitz, Nutha, Polenzko, Reuden, Steutz, Straguth, Walternienburg, Stadt Zerbst/Anhalt, Zernitz	22	468	25 386
Börde	117	2 366	190 080	Bördekreis	36	872	75 413
				Ohrekreis	81	1 494	114 667
Burgenland	120	1 414	207 727	Burgenlandkreis	87	1 041	133 650
				Weißenfels	33	372	74 077
Harz	77	2 104	247 490	Halberstadt	21	665	75 891
				Quedlinburg	25	540	73 243
				Wernigerode	30	796	92 001
				vom Landkreis Aschersleben-Staßfurt die Stadt Falkenstein/Harz	1	103	6 355
Jerichower Land	54	1 577	102 402	Jerichower Land	47	1 396	97 159
				vom Landkreis Anhalt-Zerbst die Gemeinden Hobeck, Stadt Loburg, Lübs, Prödel, Rosian, Schweinitz, Zeppernick	7	181	5 243
Mansfeld-Südharz	98	1 449	163 620	Mansfelder Land	59	759	100 191
				Sangerhausen	39	690	63 429
Saalekreis	79	1 433	208 094	Merseburg-Querfurt	39	827	131 573
				Saalkreis	40	606	76 521
Salzland	75	1 426	226 593	Aschersleben-Staßfurt	28	655	95 325
				ohne Stadt Falkenstein/Harz	-1	-103	-6 355
				Bernburg	24	414	65 454
				Schönebeck	24	460	72 169

¹⁾ Wegfall der Stadt Roßlau (Elbe) durch Zusammenschluss

²⁾ Wegfall von 4 Gemeinden durch Zusammenschluss der Städte Bitterfeld und Wolfen sowie der Gemeinden Greppin, Holzweißig und Thalheim zur Stadt Bitterfeld-Wolfen

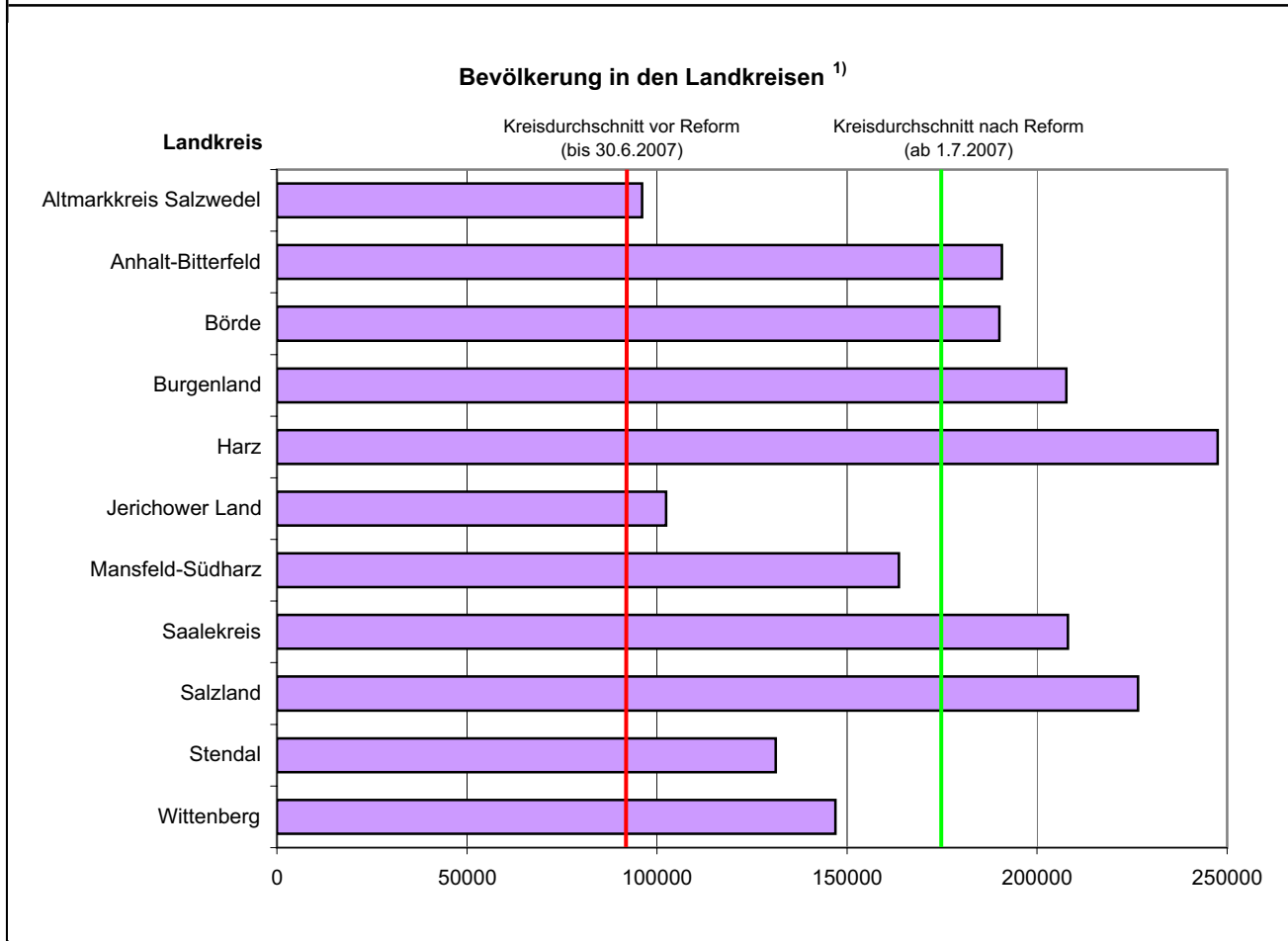
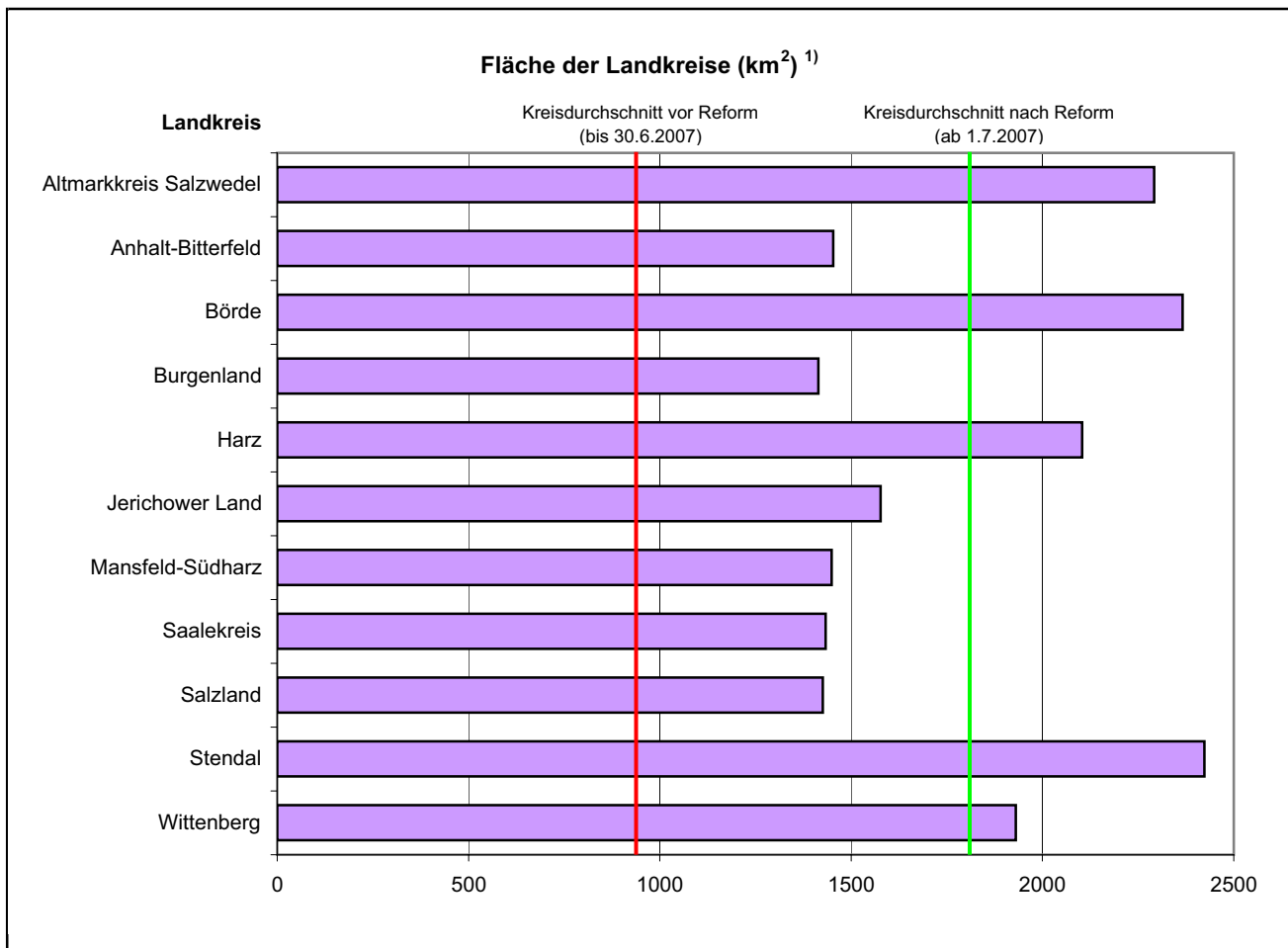
Kreisstruktur ab 1.7.2007				Kreisstruktur bis 30.06.2007			
Kreisfreie Stadt/ Landkreis	Gemeinden am 1.12.2006	Fläche am 31.12.2005 in km ²	Bevölkerung am 31.12.2005	Kreisfreie Stadt/ Landkreis	Gemeinden am 1.12.2006	Fläche am 31.12.2005 in km ²	Bevölkerung am 31.12.2005
Stendal	126	2 423	131 267	Stendal	126	2 423	131 267
Wittenberg	81	1930	146 969	Wittenberg	54	1 508	122 467
				vom Landkreis Anhalt-Zerbst die Gemeinden Brandhorst, Bräsen, Buko, Cobbelsdorf, Stadt Coswig (Anhalt), Düben, Gohrau, Griebo, Griesen, Horstdorf, Hundeluft, Jeber-Bergfrieden, Kakau, Klieken, Köselitz, Möllensdorf, Stadt Oranienbaum, Ragösen, Rehsen, Riesigk, Senst, Serno, Stackelitz, Thießen, Vockerode, Stadt Wörlitz, Wörpen	27	421	24 502
				Anhalt-Zerbst ¹⁾	57	1 132	69 110
Sachsen-Anhalt	1 037 ^{2) 3)}	20 446	2 469 716	Sachsen-Anhalt	1 042	20 446	2 469 716
Durchschnittsgröße eines Landkreises	94	1 806	173 732		49	949	91 668
Landkreise über dem Durchschnitt	5	5	6		7	7	10
Landkreise unter dem Durchschnitt	6	6	5		14	14	11

¹⁾ insgesamt, Zuordnung siehe oben

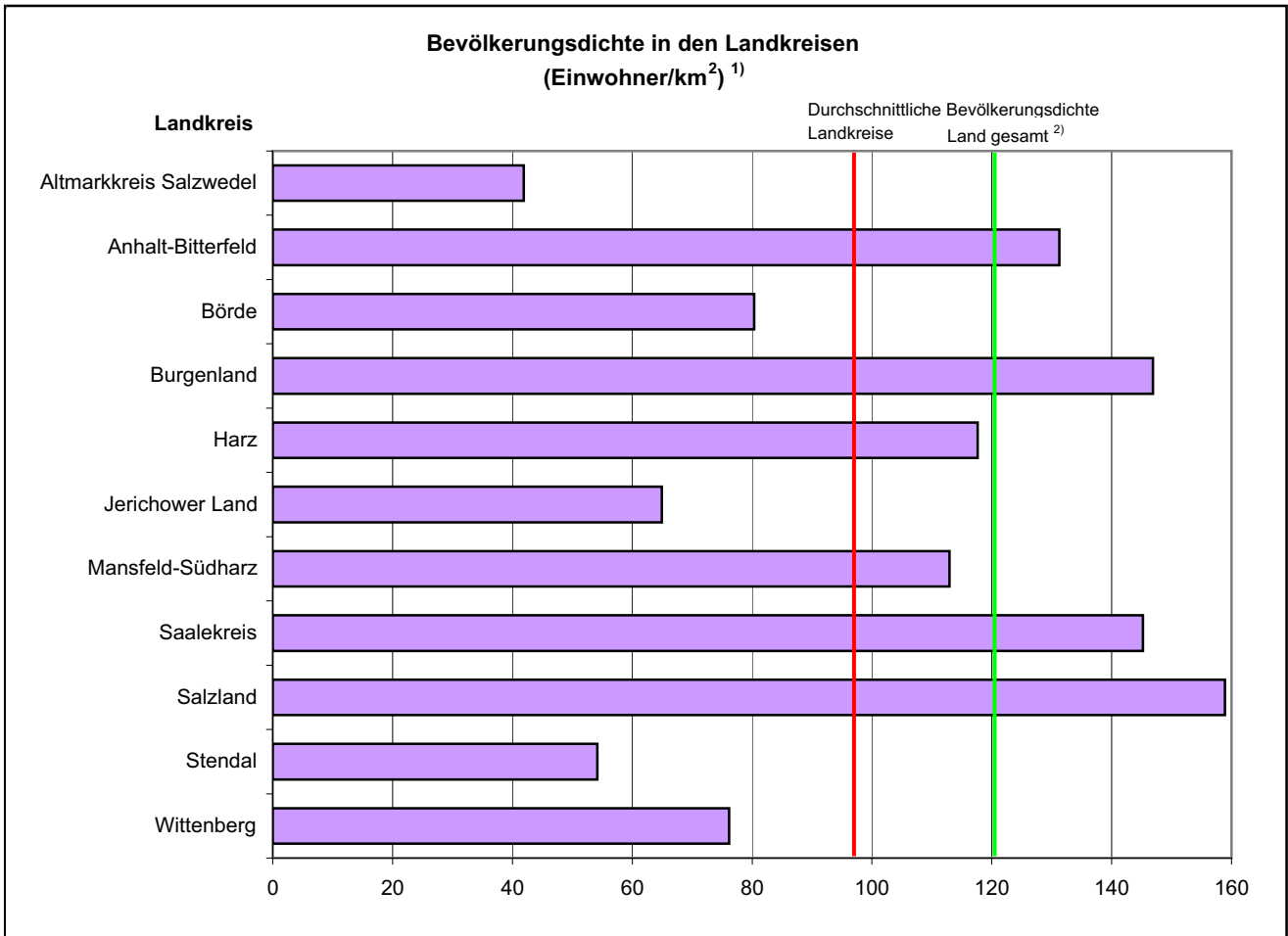
²⁾ Wegfall der Stadt Roßlau (Elbe) durch Zusammenschluss

³⁾ Wegfall von 4 Gemeinden durch Zusammenschluss der Städte Bitterfeld und Wolfen sowie der Gemeinden Greppin, Holzweißig und Thalheim zur Stadt Bitterfeld-Wolfen

Grafische Darstellungen



¹⁾ Angaben vom 31.12.2005



¹⁾ nach der Reform (ab 1.7.2007)

²⁾ einschließlich Kreisfreie Städte

Kreisfreie Städte und Landkreise, Anzahl der Gemeinden überhaupt sowie Anzahl der Verwaltungsgemeinschaften und Einheitsgemeinden ¹⁾

(Stand: 1.7.2007)

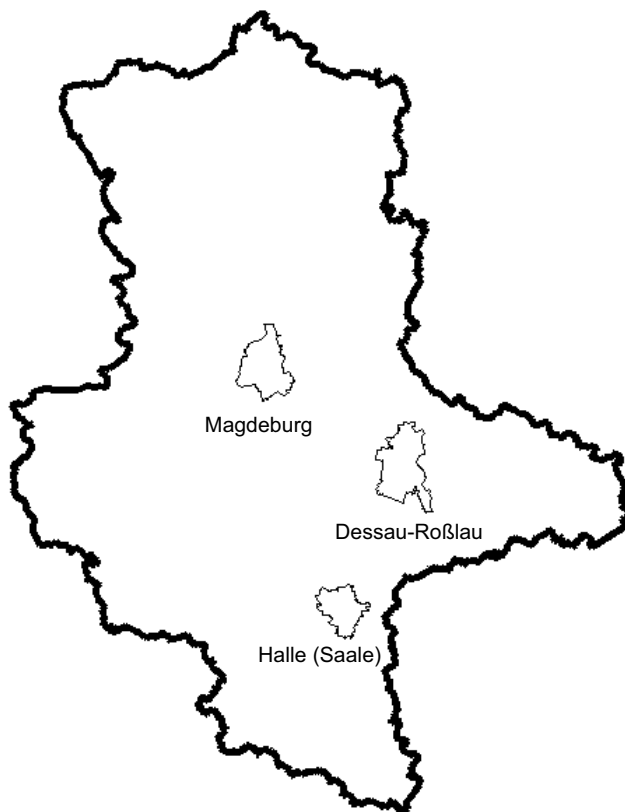
Stichtag ----- Kreisfreie Stadt/Landkreis	Gemeinden überhaupt			Verwaltungsgemeinschaften		Einheits- gemeinden
	insgesamt	darunter mit ...		insgesamt	darunter: nach dem Trägermodell arbeitende	
		Stadtrecht	über 25000 Einwohnern			
31.12.1985	1 349	129	.	-	-	1 349
31.12.1989	1 350	129	.	-	-	1 350
31.12.1990	1 367	128	21	-	-	1 367
31.12.1995	1 300	128	19	191	53	25
31.12.2000	1 289	128	17	189	51	27
31.12.2001	1 272	127	16	187	51	29
31.12.2002	1 235	127	17	181	46	34
31.12.2003	1 197	126	17	175	43	39
31.12.2004	1 118	124	16	157	36	49
31.12.2005	1 056	124	16	95	34	38
01.12.2006	1 042	124	16 ²⁾	94	34	38
01.07.2007	1 037	122	17 ²⁾	94 ³⁾	33	37
davon						
15001 Dessau-Roßlau, Stadt	1	1	1	-	-	1
15002 Halle (Saale), Stadt	1	1	1	-	-	1
15003 Magdeburg, Landeshauptstadt	1	1	1	-	-	1
15081 Altmarkkreis Salzwedel	119	5	-	6	1	1
15082 Anhalt-Bitterfeld	88	11	2	6	1	5
15083 Börde	117	9	-	9	3	4
15084 Burgenland	120	14	3	10	3	3
15085 Harz	77	18	2	11	4	6
15086 Jerichower Land	54	6	-	5 ³⁾	2	3
15087 Mansfeld-Südharz	98	9	1	9	2	2
15088 Saalekreis	79	12	1	12	6	4
15089 Salzland	75	13	3	11	5	3
15090 Stendal	126	10	1	8	3	1
15091 Wittenberg	81	12	1	7	3	2

¹⁾ vorläufig²⁾ Bevölkerungsstand: 31.12.2005³⁾ s. Vorbemerkungen S. 3

Systematische Verzeichnisse

**Kreisfreie Städte, Landkreise und zugehörige Einheitsgemeinden
sowie Verwaltungsgemeinschaften**

Kreisfreie Stadt		Einwohner am 31.12.2005	Fläche in ha am 31.12.2005
Amtlicher Gemeinde- schlüssel	Name Sitz (Anschrift) Telefon		
15001000	Dessau-Roßlau, Stadt Zerbster Straße 4 06844 Dessau-Roßlau Tel.: (0340) 2040 Fax: (0340) 2041201 Postanschrift: Postfach 1425 06813 Dessau-Roßlau	92 339	24 461
15002000	Halle (Saale), Stadt Markt 1 06108 Halle (Saale) Tel.: (0345) 2210 Fax: (0345) 2214250 Postanschrift: 06100 Halle (Saale)	237 198	13 501
15003000	Magdeburg, Landeshauptstadt Alter Markt 6 39104 Landeshauptstadt Magdeburg Tel.: (0391) 5400 Fax: (0391) 5402111 Postanschrift: 39090 Landeshauptstadt Magdeburg	229 126	20 095



Landkreis		Einheitsgemeinde/Verwaltungsgemeinschaft			
Kreis-Nr.	Name Sitz (Anschrift) Telefon	E/ VNR	Name	Einwohner am 31.12.2005	Fläche in ha am 31.12.2005
15081	Altmarkkreis Salzwedel			96 040	229 244
	Karl-Marx-Straße 32	E	Salzwedel, Stadt	21 316	10 666
	29410 Salzwedel	01	Arendsee-Kalbe	13 048	38 353
	Tel.: (03901) 8400	02	Beetzendorf-Diesdorf	13 496	46 615
	Fax: (0391) 25079	03	Gardelegen Stadt	13 215	13 472
	Postanschrift:	04	Klötze	11 621	27 827
	Postfach 24	05	Salzwedel-Land	11 109	42 559
	29401 Salzwedel	06	Südliche Altmark	12 235	49 751
15082	Anhalt-Bitterfeld			190 771	145 271
	Am Flugplatz 1	E	Aken (Elbe), Stadt	9 017	5 991
	06366 Köthen (Anhalt)	E	Köthen (Anhalt), Stadt	30 129	7 842
	Tel.: (03496) 600	E	Sandersdorf	9 787	2 409
	Fax: (03496) 601282	E	Zerbst/Anhalt, Stadt	15 833	7 833
	Postanschrift:	E	Zörbig, Stadt	9 718	10 675
	Postfach 1255	01	Bitterfeld-Wolfen ¹⁾	59 755	15 439
	06352 Köthen (Anhalt)	02	Elbe-Ehle-Nuthe ¹⁾	9 553	38 930
		03	Muldestausee-Schmerzbach	10 047	12 764
		04	Osternienburg	10 085	13 868
		05	Raguhn	10 514	9 709
		06	Südliches Anhalt	16 333	19 810
15083	Börde			190 080	236 619
	Gerickestraße 104	E	Barleben	9 222	2 973
	39340 Haldensleben	E	Haldensleben, Stadt	19 886	13 770
	Tel.: (03904) 4800	E	Niedere Börde	7 741	7 775
	Fax: (03904) 49008	E	Sülzetal	9 849	10 366
	Postanschrift:	01	"Börde" Wanzleben	16 104	18 807
	Postfach 100153	02	Elbe-Heide	16 115	38 480
	39331 Haldensleben	03	Flechtingen	17 416	37 341
		04	Hohe Börde	18 947	17 159
		05	Obere Aller	15 919	19 425
		06	Oebisfelde-Calvörde	13 765	27 987
		07	Oschersleben (Bode)	22 548	18 891
		08	Westliche Börde	10 993	19 758
		09	Wolmirstedt	11 575	3 888
15084	Burgenland			207 727	141 354
	Schönburger Straße 41	E	Elsteraue	9 825	7 991
	06618 Naumburg	E	Hohenmölsen, Stadt	9 681	6 353
	Tel.: (03445) 730	E	Naumburg (Saale), Stadt	29 627	7 604
	Fax: (03445) 731199	01	An der Finne	12 173	22 570
	Postanschrift:	02	Bad Kösen	8 214	9 706
	Postfach 1151	03	Droyßiger-Zeitzer Forst	10 443	14 417
	06601 Naumburg (Saale)	04	Lützen-Wiesengrund	11 476	10 828
		05	Saaletal	9 918	7 758
		06	Unstruttal	17 300	18 509
		07	Vier Berge - Teucherner Land	12 435	9 460
			...		

¹⁾ s. Vorbemerkungen S. 3

Landkreis		Einheitsgemeinde/Verwaltungsgemeinschaft			
Kreis-Nr.	Name Sitz (Anschrift) Telefon	E/ VNR	Name	Einwohner am 31.12.2005	Fläche in ha am 31.12.2005
	noch: Burgenland	08	Weißenfeler Land	30 567	2 852
		09	Wethautal	9 910	13 714
		10	Zeitzer Land	36 158	9 593
15085	Harz			247 490	210 402
	Friedrich-Ebert-Straße 42	E	Elbingerode (Harz), Stadt	5 657	8 074
	38820 Halberstadt	E	Falkenstein/Harz, Stadt	6 355	10 298
	Tel.: (03941) 5770	E	Halberstadt, Stadt	39 749	8 222
	Fax: (03941) 577333	E	Huy	8 681	16 728
	Postanschrift:	E	Quedlinburg, Stadt	22 607	7 815
	Postfach 1542	E	Wernigerode, Stadt	34 169	12 517
	38805 Halberstadt	01	Ballenstedt - Bode-Selke-Aue	13 576	14 212
		02	Blankenburg	20 635	11 166
		03	Bode-Holtemme	9 282	12 788
		04	Brocken-Hochharz	9 783	27 665
		05	Gernrode/Harz	9 455	8 800
		06	Harzvorland-Huy	5 421	7 485
		07	Ilseburg	10 118	6 310
		08	Nordharz	11 639	13 841
		09	Osterwieck-Fallstein	12 758	21 269
		10	Thale	17 938	6 755
		11	Unterharz	9 667	16 457
15086	Jerichower Land			102 402	157 664
	In der Alten Kaserne 4	E	Burg, Stadt	24 747	15 072
	39288 Burg	E	Elbe-Parey	7 784	10 864
	Tel.: (03921) 9490	E	Gommern, Stadt	11 303	13 990
	Fax: (03921) 9499000	01	Biederitz-Möser	17 058	11 957
	Postanschrift:	02	Elbe-Stremme-Fiener	8 078	26 989
	Postfach 1131	03	Genthin	16 837	22 417
	39281 Burg	04	Möckern-Fläming	11 352	38 293
		99	vormals Elbe-Ehle-Nuthe ¹⁾	5 243	18 082
15087	Mansfeld-Südharz			163 620	144 856
	Rudolf-Breitscheid-Straße 20-22	E	Mansfeld, Stadt	8 919	8 073
	06526 Sangerhausen	E	Sangerhausen, Stadt	30 621	16 154
	Tel.: (03464) 5350	01	Allstedt-Kaltenborn	10 471	16 462
	Fax: (03464) 535445	02	Gerbstedt	11 764	11 499
	Postanschrift:	03	Goldene Aue	11 196	12 725
	Postfach 35	04	Hettstedt	16 965	3 692
	06511 Sangerhausen	05	Lutherstadt Eisleben	27 328	13 988
		06	Mansfelder Grund-Helbra	13 213	4 753
		07	Roßla-Südharz	11 141	23 636
		08	Seegebiet Mansfelder Land	10 540	10 791
		09	Wipper-Eine	11 462	23 082

¹⁾ s. Vorbemerkungen S. 3

Landkreis		Einheitsgemeinde/Verwaltungsgemeinschaft			
Kreis-Nr.	Name Sitz (Anschrift) Telefon	E/ VNR	Name	Einwohner am 31.12.2005	Fläche in ha am 31.12.2005
15088	Saalekreis			208 094	143 318
	Domplatz 9	E	Braunsbedra, Stadt	11 254	6 422
	06217 Merseburg	E	Kabelsketal	9 079	5 096
	Tel.: (03461) 400	E	Querfurt, Stadt	12 824	15 524
	Fax: (03461) 401155	E	Schkopau	11 077	9 067
	Postanschrift:	01	Bad Dürrenberg	14 270	4 694
	Postfach 1454	02	Bad Lauchstädt	6 535	5 452
	06204 Merseburg	03	Götschetal-Petersberg	11 079	10 268
		04	Laucha-Schwarzeiche	3 149	3 083
		05	Leuna-Kötzschau	15 009	8 496
		06	Merseburg	37 117	5 473
		07	Oberes Geiseltal	11 135	10 872
		08	Östlicher Saalkreis	16 481	12 538
		09	Saalkreis Nord	11 618	12 693
		10	Weida-Land	9 203	13 643
		11	Westlicher Saalkreis	11 585	9 533
		12	Würde/Salza	16 679	10 465
15089	Salzland			226 593	142 585
	Karlsplatz 37	E	Calbe (Saale), Stadt	11 161	5 662
	06406 Bernburg (Saale)	E	Förderstedt	5 895	7 342
	Tel.: (03471) 3240	E	Könnern, Stadt	8 242	9 807
	Fax: (03471) 324324	01	Aschersleben/Land	30 422	13 786
	Postanschrift:	02	Bernburg	32 469	6 283
	Postfach 1553	03	Egelner Mulde	12 769	12 540
	06395 Bernburg	04	Elbe-Saale	10 115	15 262
		05	Nienburg (Saale)	14 819	15 683
		06	Saale-Wipper	9 924	9 591
		07	Schönebeck (Elbe)	36 229	8 580
		08	Seeland	10 175	8 799
		09	Stadt Hecklingen	9 192	11 548
		10	Staßfurt	26 412	8 505
		11	Südöstliches Bördeland	8 769	9 197
15090	Stendal			131 267	242 299
	Hospitalstraße 1-2	E	Havelberg, Stadt	7 527	14 913
	39576 Stendal	01	Arneburg-Goldbeck	10 313	28 912
	Tel.: (03931) 606	02	Bismark/Kläden	9 947	28 944
	Fax: (03931) 213060	03	Elbe-Havel-Land	9 921	36 038
	Postanschrift:	04	Osterburg	12 454	24 472
	Postfach 101455	05	Seehausen (Altmark)	12 132	43 757
	39554 Stendal	06	Stendal-Uchtetal	44 710	26 803
		07	Tangerhütte-Land	12 680	29 011
		08	Tangermünde	11 583	9 449

Landkreis		Einheitsgemeinde/Verwaltungsgemeinschaft			
Kreis-Nr.	Name Sitz (Anschrift) Telefon	E/ VNR	Name	Einwohner am 31.12.2005	Fläche in ha am 31.12.2005
15091	Wittenberg			146 969	192 977
	Breitscheidstraße 3	E	Jessen (Elster), Stadt	15 107	31 316
	06886 Lutherstadt Wittenberg	E	Wittenberg, Lutherstadt	46 593	12 894
	Tel.: (03491) 4790	01	Annaburg-Prettin	8 115	22 420
	Fax: (03491) 479300	02	Coswig (Anhalt)	14 996	30 634
	Postanschrift:	03	Elbaue-Fläming	16 589	28 800
	Postfach 251	04	Kemberg	11 157	21 919
	06872 Lutherstadt Wittenberg	05	Kurregion Elbe-Heideland	10 247	17 589
		06	Tor zur Dübener Heide	14 659	15 890
		07	Wörlitzer Winkel	9 506	11 515
15	Land Sachsen-Anhalt insgesamt			2 469 716	2 044 646

Systematische Verzeichnisse

**Einheitsgemeinden sowie Verwaltungsgemeinschaften und
zugehörige Gemeinden nach Landkreisen**

15081 Altmarkkreis Salzwedel (Sitz: Salzwedel)

Einheitsgemeinde/Verwaltungsgemeinschaft		Gemeinde		
E/ VNR	Name	Amtlicher Gemeindeschlüssel		Name
		bis 30.6.2007	ab 1.7.2007	
E	Salzwedel, Stadt	15370097	15081455	Salzwedel, Stadt
01	Arendsee-Kalbe	15370004	15081020	Altmersleben
		15370006	15081030	Arendsee (Altmark), Stadt
		15370018	15081085	Brunau
		15370026	15081120	Engersen
		15370032	15081145	Güssefeld
		15370036	15081175	Höwisch
		15370044	15081200	Jeetze
		15370050	15081230	Kahrstedt
		15370051	15081235	Kakerbeck
		15370052	15081240	Kalbe (Milde), Stadt
		15370056	15081260	Kläden
		15370057	15081270	Kleinau
		15370067	15081315	Leppin
		15370081	15081380	Neuendorf am Damm
		15370083	15081390	Neulingen
		15370085	15081400	Packebusch
		15370098	15081460	Sanne-Kerkuhn
		15370100	15081470	Schrampe
		15370111	15081520	Thielbeer
		15370114	15081535	Vienau
		15370119	15081560	Wernstedt
		15370122	15081575	Winkelstedt
		15370126	15081595	Ziemendorf
02	Beetzendorf-Diesdorf	15370001	15081005	Ahlum
		15370005	15081025	Apenburg, Flecken
		15370008	15081040	Bandau
		15370009	15081045	Beetzendorf
		15370012	15081060	Bierstedt
		15370014	15081070	Bonese
		15370015	15081075	Bornsen
		15370020	15081095	Dähre
		15370023	15081105	Diesdorf, Flecken
		15370025	15081115	Ellenberg
		15370030	15081140	Gieseritz
		15370033	15081150	Hanum
		15370038	15081165	Hohentramm
		15370043	15081195	Jeeben
		15370049	15081225	Jübar
		15370065	15081305	Lagendorf
		15370066	15081310	Langenapel
		15370071	15081335	Lüdelsen
		15370074	15081345	Mehmke
		15370075	15081350	Mellin
		15370078	15081365	Nettgau
		15370079	15081370	Neuekrug
		15370094	15081440	Rohrberg
				...

15081 Altmarkkreis Salzwedel (Sitz: Salzwedel)

Einheitsgemeinde/Verwaltungsgemeinschaft		Gemeinde		
E/ VNR	Name	Amtlicher Gemeindeschlüssel		Name
		bis 30.6.2007	ab 1.7.2007	
02	noch: Beetzendorf-Diesdorf	15370110	15081515	Tangeln
		15370123	15081580	Winterfeld
03	Gardelegen Stadt	15370011	15081055	Berge
		15370029	15081135	Gardelegen, Stadt
		15370034	15081155	Hemstedt
		15370060	15081275	Kloster Neuendorf
04	Klötze	15370024	15081110	Dönitz
		15370040	15081180	Immekath
		15370042	15081185	Jahrstedt
		15370059	15081280	Klötze, Stadt
		15370063	15081295	Kunrau
		15370064	15081300	Kusey
		15370080	15081375	Neuendorf
		15370082	15081385	Neuferchau
		15370092	15081435	Ristedt
		15370101	15081475	Schwiesau
		15370108	15081505	Steimke
		15370118	15081555	Wenze
		05	Salzwedel-Land	15370003
15370007	15081035			Badel
15370010	15081050			Benkendorf
15370013	15081065			Binde
15370019	15081090			Chüden
15370028	15081130			Fleetmark
15370035	15081160			Henningen
15370046	15081210			Jeggeleben
15370054	15081250			Kaulitz
15370055	15081255			Kerkau
15370058	15081265			Klein Gartz
15370062	15081290			Kuhfelde
15370069	15081325			Liesten
15370073	15081340			Mechau
15370084	15081395			Osterwohle
15370088	15081415			Pretzier
15370089	15081420			Püggen
15370090	15081425			Rademin
15370091	15081430			Riebau
15370102	15081480			Seebenau
15370105	15081495			Siedenlangenbeck
15370109	15081510	Steinitz		
15370112	15081525	Tylsen		
15370113	15081530	Valfitz		
15370115	15081540	Vissum		
15370116	15081545	Wallstawe		
15370120	15081565	Wieblitz-Eversdorf		
15370124	15081585	Zethlingen		

15081 Altmarkkreis Salzwedel (Sitz: Salzwedel)

Einheitsgemeinde/Verwaltungsgemeinschaft		Gemeinde		
E/ VNR	Name	Amtlicher Gemeindeschlüssel		Name
		bis 30.6.2007	ab 1.7.2007	
06	Südliche Altmark	15370002	15081010	Algenstedt
		15370016	15081080	Breitenfeld
		15370022	15081100	Dannefeld
		15370027	15081125	Estedt
		15370039	15081170	Hottendorf
		15370041	15081190	Jävenitz
		15370045	15081205	Jeggau
		15370047	15081215	Jerchel
		15370048	15081220	Jeseritz
		15370053	15081245	Kassieck
		15370061	15081285	Köckte
		15370068	15081320	Letzlingen
		15370070	15081330	Lindstedt
		15370076	15081355	Mieste
		15370077	15081360	Miesterhorst
		15370086	15081405	Peckfitz
		15370087	15081410	Potzehne
		15370095	15081445	Roxförde
		15370096	15081450	Sachau
		15370099	15081465	Schenkenhorst
		15370103	15081485	Seethen
15370104	15081490	Sichau		
15370106	15081500	Solpke		
15370117	15081550	Wanefeld		
15370121	15081570	Wiepke		
15370125	15081590	Zichtau		

15082 Landkreis Anhalt-Bitterfeld [Sitz: Köthen (Anhalt)]

Einheitsgemeinde/Verwaltungsgemeinschaft		Gemeinde		
E/ VNR	Name	Amtlicher Gemeindeschlüssel		Name
		bis 30.6.2007	ab 1.7.2007	
E	Aken (Elbe), Stadt	15159001	15082005	Aken (Elbe), Stadt
E	Köthen (Anhalt), Stadt	15159023	15082180	Köthen (Anhalt), Stadt
E	Sandersdorf	15154034	15082340	Sandersdorf
E	Zerbst/Anhalt, Stadt	15151067	15082430	Zerbst/Anhalt, Stadt
E	Zörbig, Stadt	15154045	15082440	Zörbig, Stadt
01	Bitterfeld-Wolfen ¹⁾	-	15082015	Bitterfeld-Wolfen, Stadt
		15154003	15082020	Bobbau
		15154004	15082030	Brehna, Stadt
		15154006	15082090	Friedersdorf
		15154007	15082105	Glebitzsch
		15154019	15082235	Mühlbeck
		15154021	15082260	Petersroda
		15154032	15082330	Roitzsch
02	Elbe-Ehle-Nuthe ¹⁾	15151002	15082025	Bornum
		15151006	15082035	Buhendorf
		15151010	15082050	Deetz
		15151011	15082060	Dobritz
		15151014	15082095	Gehrden
		15151015	15082110	Gödnitz
		15151019	15082125	Grimme
		15151020	15082150	Güterglück
		15151022	15082160	Hohenlepte
		15151026	15082170	Jütrichau
		15151032	15082190	Leps
		15151033	15082205	Lindau, Stadt
		15151039	15082230	Moritz
		15151041	15082245	Nedlitz
		15151042	15082250	Nutha
		15151044	15082275	Polenzko
		15151049	15082315	Reuden
		15151058	15082370	Steutz
15151059	15082375	Straguth		
15151063	15082400	Walternienburg		
15151068	15082435	Zernitz		
03	Muldestausee-Schmerzbach	15154005	15082040	Burgkernitz
		15154009	15082120	Gossa
		15154011	15082130	Gröbern
		15154016	15082185	Krina
		15154020	15082240	Muldenstein
		15154022	15082270	Plodda
		15154023	15082280	Pouch
				...

¹⁾ s. Vorbemerkungen S. 3

15082 Landkreis Anhalt-Bitterfeld [Sitz: Köthen (Anhalt)]

Einheitsgemeinde/Verwaltungsgemeinschaft		Gemeinde		
E/ VNR	Name	Amtlicher Gemeindeschlüssel		Name
		bis 30.6.2007	ab 1.7.2007	
03	noch: Muldestausee-Schmerzbach	15154031	15082335	Rösa
		15154036	15082355	Schlaitz
		15154038	15082365	Schwemsal
04	Osternienburg	15159004	15082045	Chörau
		15159007	15082055	Diebzig
		15159009	15082065	Dornbock
		15159010	15082070	Drosa
		15159012	15082080	Elsnigk
		15159019	15082145	Großpaschleben
		15159021	15082175	Kleinpaschleben
		15159024	15082195	Libbesdorf
		15159030	15082225	Micheln
		15159031	15082255	Osternienburg
		15159036	15082305	Reppichau
		15159042	15082395	Trinum
		15159047	15082415	Wulfen
15159048	15082420	Zabitz		
05	Raguhn	15154001	15082010	Altjeßnitz
		15154015	15082165	Jeßnitz (Anhalt), Stadt
		15154018	15082215	Marke
		15154025	15082300	Raguhn, Stadt
		15154028	15082310	Retzau
		15154035	15082350	Schierau
		15154042	15082380	Thurland
		15154043	15082385	Tornau vor der Heide
06	Südliches Anhalt	15159011	15082075	Edderitz
		15159013	15082085	Fraßdorf
		15159014	15082100	Glauzig
		15159016	15082115	Görzig
		15159017	15082135	Gröbzig, Stadt
		15159018	15082140	Großbadegast
		15159020	15082155	Hinsdorf
		15159025	15082200	Libehna
		15159027	15082210	Maasdorf
		15159028	15082220	Meilendorf
		15159032	15082265	Piethen
		15159033	15082285	Prosigk
		15159034	15082290	Quellendorf
		15159035	15082295	Radegast, Stadt
		15159037	15082320	Reupzig
		15159038	15082325	Riesdorf
		15159039	15082345	Scheuder
		15159040	15082360	Schortewitz
		15159041	15082390	Trebbichau an der Fuhne
		15159043	15082405	Weißandt-Gölsau
15159044	15082410	Wieskau		
15159049	15082425	Zehbitz		

15083 Landkreis Börde (Sitz: Haldensleben)

Einheitsgemeinde/Verwaltungsgemeinschaft		Gemeinde		
E/ VNR	Name	Amtlicher Gemeindeschlüssel		Name
		bis 30.6.2007	ab 1.7.2007	
E	Barleben	15362005	15083040	Barleben
E	Haldensleben, Stadt	15362047	15083270	Haldensleben, Stadt
E	Niedere Börde	15362099	15083390	Niedere Börde
E	Sülzetal	15355057	15083490	Sülzetal
01	"Börde" Wanzleben	15355010	15083105	Bottmersdorf
		15355012	15083150	Domersleben
		15355014	15083165	Dreileben
		15355016	15083175	Eggenstedt
		15355021	15083250	Groß Rodensleben
		15355027	15083300	Hohendodeleben
		15355032	15083340	Klein Rodensleben
		15355033	15083345	Klein Wanzleben
		15355047	15083470	Seehausen, Stadt
		15355053	15083530	Wanzleben, Stadt
02	Elbe-Heide	15362004	15083030	Angern
		15362012	15083080	Bertingen
		15362015	15083090	Born
		15362021	15083120	Burgstall
		15362023	15083130	Colbitz
		15362024	15083135	Cröchern
		15362027	15083145	Dolle
		15362041	15083235	Glindenberg
		15362048	15083280	Heinrichsberg
		15362050	15083290	Hillersleben
		15362062	15083360	Loitsche
		15362063	15083365	Mahlwinkel
		15362068	15083385	Neuenhofe
		15362076	15083440	Rogätz
		15362079	15083450	Sandbeiendorf
		15362094	15083555	Wenddorf
15362097	15083580	Zielitz		
03	Flechtingen	15362002	15083010	Alleringersleben
		15362003	15083020	Altenhausen
		15362006	15083050	Bartensleben
		15362008	15083060	Beendorf
		15362009	15083065	Behnsdorf
		15362010	15083070	Belsdorf
		15362013	15083085	Böddensell
		15362017	15083110	Bregenstedt
		15362020	15083115	Bülstringen
		15362026	15083140	Döhren
		15362032	15083195	Eimersleben
		15362033	15083200	Emden
			...	

15083 Landkreis Börde (Sitz: Haldensleben)

Einheitsgemeinde/Verwaltungsgemeinschaft		Gemeinde		
E/ VNR	Name	Amtlicher Gemeindeschlüssel		Name
		bis 30.6.2007	ab 1.7.2007	
03	noch: Flechtingen	15362034	15083205	Erleben
		15362035	15083210	Eschenrode
		15362037	15083220	Everingen
		15362039	15083230	Flechtingen
		15362046	15083265	Hakenstedt
		15362051	15083295	Hödingen
		15362052	15083315	Hörsingen
		15362056	15083330	Ivenrode
		15362067	15083380	Morsleben
		15362074	15083420	Ostingersleben
		15362081	15083465	Schwanefeld
		15362082	15083475	Seggerde
		15362083	15083480	Siestedt
		15362084	15083495	Süplingen
		15362085	15083500	Uhrsleben
		15362088	15083525	Walbeck
		15362091	15083540	Weferlingen, Flecken
04	Hohe Börde	15362001	15083005	Ackendorf
		15362007	15083055	Bebertal
		15362016	15083095	Bornstedt
		15362030	15083180	Eichenbarleben
		15362044	15083255	Groß Santerleben
		15362049	15083285	Hermisdorf
		15362053	15083305	Hohenwarsleben
		15362055	15083325	Irxleben
		15362069	15083395	Niederndodeleben
		15362071	15083400	Nordgermersleben
		15362072	15083405	Ochtmersleben
		15362077	15083445	Rottmersleben
		15362080	15083455	Schackensleben
		15362093	15083550	Wellen
		05	Obere Aller	15355007
15355013	15083160			Drackenstedt
15355015	15083170			Druxberge
15355017	15083190			Eilsleben
15355025	15083275			Harbke
15355026	15083320			Hötensleben
15355037	15083375			Marienborn
15355042	15083425			Ovelgünne
15355048	15083485			Sommersdorf
15355050	15083505			Ummendorf
15355051	15083515			Völpke
15355054	15083535			Wefensleben
15355055	15083570	Wormsdorf		

15083 Landkreis Börde (Sitz: Haldensleben)

Einheitsgemeinde/Verwaltungsgemeinschaft		Gemeinde		
E/ VNR	Name	Amtlicher Gemeindeschlüssel		Name
		bis 30.6.2007	ab 1.7.2007	
06	Oebisfelde-Calvörde	15362011	15083075	Berenbrock
		15362014	15083100	Bösdorf
		15362022	15083125	Calvörde, Flecken
		15362028	15083155	Dorst
		15362031	15083185	Eickendorf
		15362036	15083215	Etingen
		15362042	15083240	Grauingen
		15362058	15083335	Kathendorf
		15362060	15083350	Klüden
		15362064	15083370	Mannhausen
		15362073	15083410	Oebisfelde, Stadt
		15362075	15083435	Rätzlingen
		15362087	15083510	Velsdorf
		15362092	15083545	Wegenstedt
		15362095	15083560	Wieglitz
		15362098	15083585	Zobbenitz
07	Oschersleben (Bode)	15355002	15083015	Altbrandsleben
		15355023	15083260	Hadmersleben, Stadt
		15355029	15083310	Hornhausen
		15355040	15083415	Oschersleben (Bode), Stadt
		15355043	15083430	Peseckendorf
		15355045	15083460	Schermcke
08	Westliche Börde	15355058	15083025	Am Großen Bruch
		15355005	15083035	Ausleben
		15355018	15083245	Gröningen, Stadt
		15355034	15083355	Kroppenstedt, Stadt
		15355052	15083520	Wackersleben
		15355056	15083575	Wulferstedt
09	Wolmirstedt	15362038	15083225	Farsleben
		15362096	15083565	Wolmirstedt, Stadt

15084 Landkreis Burgenland [(Sitz: Naumburg (Saale))]

Einheitsgemeinde/Verwaltungsgemeinschaft		Gemeinde		
E/ VNR	Name	Amtlicher Gemeindeschlüssel		Name
		bis 30.6.2007	ab 1.7.2007	
E	Elsteraue	15256102	15084130	Elsteraue
E	Hohenmölsen, Stadt	15268011	15084235	Hohenmölsen, Stadt
E	Naumburg (Saale), Stadt	15256062	15084355	Naumburg (Saale), Stadt
01	An der Finne	15256002	15084010	Altenroda
		15256003	15084015	Bad Bibra, Stadt
		15256008	15084040	Billroda
		15256012	15084055	Bucha
		15256013	15084060	Burgholzhausen
		15256025	15084125	Eckartsberga, Stadt
		15256034	15084160	Golzen
		15256038	15084220	Herrengosserstedt
		15256042	15084245	Kahlwinkel
		15256048	15084265	Klosterhäseler
		15256055	15084305	Lossa
		15256058	15084330	Memleben
		15256073	15084425	Saubach
		15256079	15084460	Steinburg
		15256082	15084495	Thalwinkel
		15256085	15084510	Tromsdorf
		15256095	15084570	Wischroda
		15256097	15084580	Wohlmirstedt
02	Bad Kösen	15256001	15084005	Abtlöbnitz
		15256004	15084020	Bad Kösen, Stadt
		15256017	15084085	Crölpa-Löbschütz
		15256041	15084240	Janisroda
		15256053	15084290	Leislau
		15256060	15084345	Möllern
		15256068	15084395	Prießnitz
		15256081	15084485	Taugwitz
03	Droyßiger-Zeitzer Forst	15256007	15084035	Bergisdorf
		15256010	15084045	Breitenbach
		15256011	15084050	Bröckau
		15256020	15084105	Döschwitz
		15256022	15084110	Droßdorf
		15256023	15084115	Droyßig
		15256035	15084175	Grana
		15256037	15084210	Haynsburg
		15256039	15084225	Heuckewalde
		15256050	15084275	Kretzschau
		15256074	15084430	Schellbach
		15256092	15084545	Weißenborn
		15256094	15084565	Wetterzeube
		15256096	15084575	Wittgendorf

15084 Landkreis Burgenland [(Sitz: Naumburg (Saale))]

Einheitsgemeinde/Verwaltungsgemeinschaft		Gemeinde		
E/ VNR	Name	Amtlicher Gemeindeschlüssel		Name
		bis 30.6.2007	ab 1.7.2007	
04	Lützen-Wiesengrund	15268003	15084090	Dehlitz (Saale)
		15268005	15084180	Granschütz
		15268008	15084195	Großgörschen
		15268015	15084315	Lützen, Stadt
		15268017	15084350	Muschwitz
		15268019	15084385	Poserna
		15268022	15084415	Rippach
		15268023	15084420	Röcken
		15268026	15084450	Sössen
		15268027	15084455	Starsiedel
		15268030	15084480	Taucha
		15268039	15084600	Zorbau
		05	Saaletal	15268002
15268004	15084170			Goseck
15268010	15084200			Großkorbetha
15268021	15084405			Reichardtswerben
15268025	15084435			Schkortleben
15268028	15084465			Storkau
15268029	15084475			Tagewerben
15268033	15084515			Uichteritz
15268036	15084555			Wengelsdorf
06	Unstruttal	15256005	15084025	Balgstädt
		15256006	15084030	Baumersroda
		15256014	15084065	Burgscheidungen
		15256015	15084075	Burkersroda
		15256024	15084120	Ebersroda
		15256027	15084135	Freyburg (Unstrut), Stadt
		15256030	15084150	Gleina
		15256036	15084205	Größnitz
		15256040	15084230	Hirschroda
		15256043	15084250	Karsdorf
		15256045	15084260	Kirchscheidungen
		15256052	15084285	Laucha an der Unstrut, Stadt
		15256063	15084360	Nebra (Unstrut), Stadt
		15256066	15084380	Pödelist
		15256071	15084410	Reinsdorf
		15256075	15084440	Schleberoda
		15256089	15084535	Wangen
		15256091	15084540	Weischütz
15256101	15084595	Zeuchfeld		
07	Vier Berge - Teucherner Land	15268006	15084185	Gröben
		15268007	15084190	Gröbitz
		15268012	15084270	Krauschwitz
		15268013	15084280	Langendorf
		15268014	15084295	Leißling
		15268018	15084365	Nessa
				...

15084 Landkreis Burgenland [(Sitz: Naumburg (Saale))]

Einheitsgemeinde/Verwaltungsgemeinschaft		Gemeinde		
E/ VNR	Name	Amtlicher Gemeindeschlüssel		Name
		bis 30.6.2007	ab 1.7.2007	
07	noch: Vier Berge - Teucherner Land	15268020	15084400	Prittitz
		15268031	15084490	Teuchern, Stadt
		15268032	15084505	Trebnitz
08	Weißenfelsler Land	15268016	15084320	Markwerben
		15268035	15084550	Weißenfels, Stadt
09	Wethautal	15256016	15084080	Casekirchen
		15256029	15084145	Gieckau
		15256033	15084155	Goldschau
		15256032	15084165	Görschen
		15256103	15084215	Heidegrund
		15256054	15084300	Löbitz
		15256057	15084325	Meineweh
		15256059	15084335	Mertendorf
		15256061	15084340	Molau
		15256065	15084375	Osterfeld, Stadt
		15256067	15084390	Pretzsch
		15256076	15084445	Schönburg
		15256080	15084470	Stößen, Stadt
		15256086	15084520	Unterkaka
		15256087	15084525	Utenbach
15256088	15084530	Waldau		
15256093	15084560	Wethau		
10	Zeitzer Land	15256018	15084095	Deuben
		15256019	15084100	Döbris
		15256028	15084140	Geußnitz
		15256044	15084255	Kayna
		15256056	15084310	Luckenau
		15256064	15084370	Nonnewitz
		15256083	15084500	Theißen
		15256098	15084585	Würchwitz
15256100	15084590	Zeitz, Stadt		

15085 Landkreis Harz (Sitz: Halberstadt)

Einheitsgemeinde/Verwaltungsgemeinschaft		Gemeinde		
E/ VNR	Name	Amtlicher Gemeindeschlüssel		Name
		bis 30.6.2007	ab 1.7.2007	
E	Elbingerode (Harz), Stadt	15369010	15085100	Elbingerode (Harz), Stadt
E	Falkenstein/Harz, Stadt	15352044	15085110	Falkenstein/Harz, Stadt
E	Halberstadt, Stadt	15357017	15085135	Halberstadt, Stadt
E	Huy	15357041	15085185	Huy
E	Quedlinburg, Stadt	15364016	15085235	Quedlinburg, Stadt
E	Wernigerode, Stadt	15369032	15085370	Wernigerode, Stadt
01	Ballenstedt - Bode-Selke-Aue	15364003	15085040	Ballenstedt, Stadt
		15364005	15085090	Ditfurt
		15364010	15085155	Hausneindorf
		15364011	15085160	Hedersleben
		15364012	15085170	Heteborn
		15364017	15085240	Radisleben
		15364026	15085360	Wedderstedt
02	Blankenburg	15369005	15085055	Blankenburg (Harz), Stadt
		15369006	15085065	Cattenstedt
		15369013	15085165	Heimburg
		15369015	15085180	Hüttenrode
		15369027	15085335	Timmenrode
		15369033	15085380	Wienrode
03	Bode-Holtemme	15357016	15085125	Groß Quenstedt
		15357018	15085140	Harsleben
		15357024	15085225	Nienhagen
		15357034	15085285	Schwanebeck, Stadt
		15357038	15085365	Wegeleben, Stadt
04	Brocken-Hochharz	15369002	15085010	Allrode
		15369003	15085015	Altenbrak
		15369004	15085045	Benneckenstein (Harz), Stadt
		15369011	15085105	Elend
		15369012	15085150	Hasselfelde, Stadt
		15369021	15085275	Schierke
		15369023	15085295	Sorge
		15369025	15085310	Stiege
		15369026	15085325	Tanne
15369029	15085340	Treseburg		
05	Gernrode/Harz	15364001	15085035	Bad Suderode
		15364006	15085115	Friedrichsbrunn
		15364007	15085120	Gernrode, Stadt
		15364018	15085255	Rieder
		15364021	15085305	Stecklenberg

15085 Landkreis Harz (Sitz: Halberstadt)

Einheitsgemeinde/Verwaltungsgemeinschaft		Gemeinde		
E/ VNR	Name	Amtlicher Gemeindeschlüssel		Name
		bis 30.6.2007	ab 1.7.2007	
06	Harzvorland-Huy	15357003	15085020	Aspenstedt
		15357004	15085025	Athenstedt
		15357008	15085075	Danstedt
		15357022	15085205	Langenstein
		15357031	15085260	Sargstedt
		15357035	15085320	Ströbeck, Schachdorf
07	Ilseburg	15369007	15085080	Darlingerode
		15369009	15085095	Drübeck
		15369016	15085190	Ilseburg (Harz), Stadt
08	Nordharz	15369001	15085005	Abbenrode
		15369008	15085085	Derenburg, Stadt
		15369014	15085175	Heudeber
		15369018	15085200	Langeln
		15369019	15085245	Reddeber
		15369022	15085280	Schmatzfeld
		15369024	15085300	Stapelburg
		15369030	15085345	Veckenstedt
09	Osterwieck-Fallstein	15357042	15085030	Aue-Fallstein
		15357006	15085050	Berßel
		15357007	15085060	Bühne
		15357023	15085210	Lüttgenrode
		15357026	15085230	Osterwieck, Stadt
		15357028	15085250	Rhoden
		15357032	15085265	Schauen
		15357039	15085385	Wülperode
10	Thale	15364014	15085215	Neinstedt
		15364023	15085330	Thale, Stadt
		15364025	15085355	Weddersleben
		15364027	15085375	Westerhausen
11	Unterharz	15364004	15085070	Dankerode
		15364008	15085130	Güntersberge, Stadt
		15364009	15085145	Harzgerode, Stadt
		15364013	15085195	Königerode
		15364015	15085220	Neudorf
		15364019	15085270	Schielo
		15364020	15085290	Siptenfelde
15364022	15085315	Straßberg		

15086 Landkreis Jerichower Land (Sitz: Burg)

Einheitsgemeinde/Verwaltungsgemeinschaft		Gemeinde		
E/ VNR	Name	Amtlicher Gemeindeschlüssel		Name
		bis 30.6.2007	ab 1.7.2007	
E	Burg, Stadt	15358005	15086015	Burg, Stadt
E	Elbe-Parey	15358075	15086035	Elbe-Parey
E	Gommern, Stadt	15358017	15086055	Gommern, Stadt
01	Biederitz-Möser	15358002	15086005	Biederitz
		15358015	15086045	Gerwisch
		15358019	15086065	Gübs
		15358022	15086075	Hohenwarthe
		15358030	15086100	Königsborn
		15358031	15086105	Körbelitz
		15358034	15086125	Lostau
		15358040	15086145	Möser
		15358049	15086160	Pietzpuhl
		15358056	15086200	Schermen
		15358068	15086245	Woltersdorf
		02	Elbe-Stremme-Fiener	15358003
15358007	15086020			Demsin
15358025	15086080			Jerichow, Stadt
15358026	15086085			Kade
15358028	15086090			Karow
15358029	15086095			Klitsche
15358044	15086150			Nielebock
15358050	15086170			Redekin
15358054	15086195			Roßdorf
15358057	15086205			Schlagenthin
15358070	15086250			Wulkow
15358071	15086260			Zabakuck
03	Genthin	15358014	15086040	Genthin, Stadt
		15358016	15086050	Gladau
		15358045	15086155	Paplitz
		15358063	15086235	Tuheim
04	Möckern-Fläming	15358010	15086025	Dörnitz
		15358011	15086030	Drewitz
		15358018	15086060	Grabow
		15358032	15086110	Krüssau
		15358033	15086115	Küsel
		15358036	15086135	Magdeburgerforth
		15358039	15086140	Möckern, Stadt
		15358051	15086175	Reesdorf
		15358052	15086180	Reesen
		15358053	15086185	Rietzel
		15358058	15086210	Schopsdorf
		15358060	15086220	Stresow
15358061	15086225	Theeßen		
				...

15086 Landkreis Jerichower Land (Sitz: Burg)

Einheitsgemeinde/Verwaltungsgemeinschaft		Gemeinde		
E/ VNR	Name	Amtlicher Gemeindeschlüssel		Name
		bis 30.6.2007	ab 1.7.2007	
04	noch: Möckern-Fläming	15358062	15086230	Tryppehna
		15358066	15086240	Wallwitz
		15358069	15086255	Wüstenjerichow
		15358072	15086265	Zeddenick
99	vormals Elbe-Ehle-Nuthe ¹⁾	15151021	15086070	Hobeck
		15151034	15086120	Loburg, Stadt
		15151035	15086130	Lübs
		15151045	15086165	Prödel
		15151052	15086190	Rosian
		15151054	15086215	Schweinitz
		15151066	15086270	Zeppernick

¹⁾ s. Vorbemerkungen S. 3

15087 Landkreis Mansfeld-Südharz (Sitz: Sangerhausen)

Einheitsgemeinde/Verwaltungsgemeinschaft		Gemeinde		
E/ VNR	Name	Amtlicher Gemeindeschlüssel		Name
		bis 30.6.2007	ab 1.7.2007	
E	Mansfeld, Stadt	15260039	15087275	Mansfeld, Stadt
E	Sangerhausen, Stadt	15266041	15087370	Sangerhausen, Stadt
01	Allstedt-Kaltenborn	15266001	15087015	Allstedt, Stadt
		15266004	15087060	Beyernaumburg
		15266005	15087070	Blankenheim
		15266013	15087135	Emseloh
		15266020	15087225	Holdenstedt
		15266022	15087245	Katharinenrieth
		15266026	15087265	Liedersdorf
		15266028	15087285	Mittelhausen
		15266030	15087300	Niederröblingen (Helme)
		15266031	15087305	Nienstedt
		15266034	15087315	Pölsfeld
		15266043	15087395	Sotterhausen
		15266050	15087475	Winkel
		15266051	15087485	Wolferstedt
02	Gerbstedt	15260008	15087040	Augsdorf
		15260015	15087105	Burgsdorf
		15260019	15087145	Freist
		15260020	15087150	Friedeburg (Saale)
		15260021	15087155	Friedeburgerhütte
		15260023	15087165	Gerbstedt, Stadt
		15260029	15087200	Heiligenthal
		15260035	15087235	Hübitz
		15260036	15087240	Ihlewitz
		15260037	15087260	Klostermansfeld
		15260051	15087355	Rottelsdorf
		15260056	15087390	Siersleben
		15260067	15087455	Welfesholz
		15260072	15087490	Zabenstedt
03	Goldene Aue	15266003	15087055	Berga
		15266009	15087100	Brücken (Helme)
		15266012	15087125	Edersleben
		15266017	15087175	Hackpüffel
		15266023	15087250	Kelbra (Kyffhäuser), Stadt
		15266027	15087280	Martinsrieth
		15266037	15087330	Riethnordhausen
		15266045	15087420	Tilleda (Kyffhäuser)
		15266047	15087440	Wallhausen
04	Hettstedt	15260033	15087220	Hettstedt, Stadt
		15260047	15087335	Ritterode
		15260064	15087435	Walbeck

15087 Landkreis Mansfeld-Südharz (Sitz: Sangerhausen)

Einheitsgemeinde/Verwaltungsgemeinschaft		Gemeinde		
E/ VNR	Name	Amtlicher Gemeindeschlüssel		Name
		bis 30.6.2007	ab 1.7.2007	
05	Lutherstadt Eisleben	15260011	15087065	Bischofrode
		15260017	15087130	Eisleben, Lutherstadt
		15260028	15087195	Hedersleben
		15260043	15087310	Osterhausen
		15260053	15087375	Schmalzerode
06	Mansfelder Grund-Helbra	15260002	15087010	Ahlsdorf
		15260009	15087045	Benndorf
		15260012	15087075	Bornstedt
		15260030	15087205	Helbra
		15260031	15087210	Hergisdorf
		15260069	15087470	Wimmelburg
07	Roßla-Südharz	15266002	15087050	Bennungen
		15266007	15087090	Breitenstein
		15266008	15087095	Breitungen
		15266010	15087115	Dietersdorf
		15266011	15087120	Drebsdorf
		15266018	15087180	Hainrode
		15266019	15087190	Hayn (Harz)
		15266024	15087255	Kleinleinungen
		15266035	15087325	Questenberg
		15266038	15087350	Roßla
		15266040	15087360	Rottleberode
		15266042	15087380	Schwenda
		15266044	15087410	Stolberg (Harz), Stadt
		15266046	15087425	Uftrungen
15266049	15087460	Wickerode		
08	Seegebiet Mansfelder Land	15260004	15087025	Amsdorf
		15260007	15087035	Aseleben
		15260016	15087110	Dederstedt
		15260018	15087140	Erdeborn
		15260034	15087230	Hornburg
		15260038	15087270	Lüttchendorf
		15260042	15087295	Neehausen
		15260049	15087345	Röblingen am See
		15260054	15087385	Seeburg
		15260058	15087405	Stedten
		15260065	15087445	Wansleben am See
09	Wipper-Eine	15260001	15087005	Abberode
		15260003	15087020	Alterode
		15260006	15087030	Arnstedt
		15260013	15087080	Bräunrode
		15260014	15087085	Braunschwende
		15260022	15087160	Friesdorf
		15260025	15087170	Greifenhagen
		15260027	15087185	Harkerode
			...	

15087 Landkreis Mansfeld-Südharz (Sitz: Sangerhausen)

Einheitsgemeinde/Verwaltungsgemeinschaft		Gemeinde		
E/ VNR	Name	Amtlicher Gemeindeschlüssel		Name
		bis 30.6.2007	ab 1.7.2007	
09	noch: Wipper-Eine	15260032	15087215	Hermerode
		15260041	15087290	Molmerswende
		15260046	15087320	Quenstedt
		15260048	15087340	Ritzgerode
		15260052	15087365	Sandersleben, Stadt
		15260057	15087400	Stangerode
		15260059	15087415	Sylda
		15260060	15087430	Ulzigerode
		15260066	15087450	Welbsleben
		15260068	15087465	Wiederstedt
		15260070	15087480	Wippra

15088 Saalekreis (Sitz: Merseburg)

Einheitsgemeinde/Verwaltungsgemeinschaft		Gemeinde		
E/ VNR	Name	Amtlicher Gemeindeschlüssel		Name
		bis 30.6.2007	ab 1.7.2007	
E	Braunsbedra, Stadt	15261008	15088065	Braunsbedra, Stadt
E	Kabelsketal	15265058	15088150	Kabelsketal
E	Querfurt, Stadt	15261045	15088305	Querfurt, Stadt
E	Schkopau	15261051	15088330	Schkopau
01	Bad Dürrenberg	15261003	15088020	Bad Dürrenberg, Stadt
		15261040	15088245	Nempitz
		15261043	15088270	Oebles-Schlechtewitz
		15261054	15088350	Spergau
		15261056	15088370	Tollwitz
02	Bad Lauchstädt	15261004	15088025	Bad Lauchstädt, Stadt
		15261024	15088155	Klobikau
		15261038	15088225	Milzau
03	Götschetal-Petersberg	15265004	15088050	Brachstedt
		15265059	15088125	Götschetal
		15265024	15088180	Krosigk
		15265025	15088190	Kütten
		15265032	15088230	Morl
		15265038	15088285	Ostrau
04	Laucha-Schwarzeiche	15261010	15088070	Delitz am Berge
		15261050	15088325	Schafstädt, Stadt
05	Leuna-Kötzschau	15261015	15088110	Friedensdorf
		15261022	15088130	Günthersdorf
		15261023	15088145	Horburg-Maßlau
		15261026	15088165	Kötzschlitz
		15261027	15088170	Kötzschau
		15261029	15088175	Kreypau
		15261033	15088205	Leuna, Stadt
		15261047	15088310	Rodden
		15261058	15088375	Wallendorf (Luppe)
		15261062	15088390	Zöschen
06	Merseburg	15261006	15088045	Beuna (Geiseltal)
		15261017	15088115	Geusa
		15261036	15088220	Merseburg, Stadt
07	Oberes Geiseltal	15261030	15088185	Krumpa
		15261039	15088235	Mücheln (Geiseltal), Stadt
		15261044	15088275	Oechlitz

15088 Saalekreis (Sitz: Merseburg)

Einheitsgemeinde/Verwaltungsgemeinschaft		Gemeinde		
E/ VNR	Name	Amtlicher Gemeindeschlüssel		Name
		bis 30.6.2007	ab 1.7.2007	
08	Östlicher Saalkreis	15265006	15088060	Braschwitz
		15265020	15088135	Hohenthurm
		15265026	15088195	Landsberg, Stadt
		15265036	15088260	Niemberg
		15265037	15088280	Oppin
		15265039	15088290	Peißen
		15265047	15088345	Schwerz
09	Saalkreis Nord	15265005	15088055	Brachwitz
		15265008	15088075	Döblitz
		15265012	15088080	Domnitz
		15265011	15088090	Dößel
		15265015	15088120	Gimritz
		15265030	15088215	Löbejün, Stadt
		15265033	15088240	Nauendorf
		15265035	15088255	Neutz-Lettewitz
		15265041	15088300	Plötz
		15265044	15088315	Rothenburg
		15265055	15088380	Wettin, Stadt
		10	Weida-Land	15261001
15261002	15088010			Alberstedt
15261005	15088030			Barnstädt
15261012	15088095			Esperstedt
15261013	15088100			Farnstädt
15261041	15088250			Nemsdorf-Göhrendorf
15261042	15088265			Obhausen
15261053	15088340			Schraplau, Stadt
15261055	15088355			Steigra
11	Westlicher Saalkreis	15265002	15088035	Beesenstedt
		15265003	15088040	Bennstedt
		15265014	15088105	Fienstedt
		15265023	15088160	Kloschwitz
		15265028	15088210	Lieskau
		15265045	15088320	Salzmünde
		15265046	15088335	Schochwitz
		15265056	15088385	Zappendorf
12	Würde/Salza	15265001	15088015	Angersdorf
		15265013	15088085	Dornstedt
		15265019	15088140	Höhnstedt
		15265027	15088200	Langenbogen
		15265051	15088360	Steuden
		15265053	15088365	Teutschenthal

15089 Landkreis Salzland [Sitz: Bernburg (Saale)]

Einheitsgemeinde/Verwaltungsgemeinschaft		Gemeinde		
E/ VNR	Name	Amtlicher Gemeindeschlüssel		Name
		bis 30.6.2007	ab 1.7.2007	
E	Calbe (Saale), Stadt	15367006	15089055	Calbe (Saale), Stadt
E	Förderstedt	15367009	15089095	Förderstedt
E	Könnern, Stadt	15153016	15089195	Könnern, Stadt
01	Aschersleben/Land	15352002	15089015	Aschersleben, Stadt
		15352005	15089065	Drohndorf
		15352010	15089100	Freckleben
		15352016	15089155	Groß Schierstedt
		15352023	15089210	Mehringen
		15352032	15089290	Schackenthal
		15352038	15089345	Westdorf
02	Bernburg	15153006	15089030	Bernburg (Saale), Stadt
		15153013	15089145	Gröna
03	Egelner Mulde	15352003	15089045	Borne
		15352006	15089075	Egeln, Stadt
		15352009	15089090	Etgersleben
		15352017	15089170	Hakeborn
		15352036	15089315	Tarthun
		15352037	15089325	Unseburg
		15352039	15089350	Westeregeln
		15352043	15089365	Wolmirsleben
04	Elbe-Saale	15367002	15089025	Barby (Elbe), Stadt
		15367004	15089050	Breitenhagen
		15367010	15089135	Glinde
		15367012	15089140	Gnadau
		15367014	15089150	Groß Rosenberg
		15367017	15089205	Lödderitz
		15367019	15089265	Pömmelte
		15367022	15089285	Sachsendorf
		15367025	15089320	Tornitz
		15367028	15089340	Wespen
		15367030	15089375	Zuchau
05	Nienburg (Saale)	15153003	15089020	Baalberge
		15153007	15089035	Biendorf
		15153008	15089060	Cörmigk
		15153009	15089070	Edlau
		15153010	15089120	Gerbitz
		15153011	15089125	Gerlebogk
		15153017	15089200	Latdorf
		15153019	15089225	Neugattersleben
		15153020	15089235	Nienburg (Saale), Stadt
		15153021	15089240	Peißen
15153023	15089255	Pobzig		
				...

15089 Landkreis Salzland [Sitz: Bernburg (Saale)]

Einheitsgemeinde/Verwaltungsgemeinschaft		Gemeinde		
E/ VNR	Name	Amtlicher Gemeindeschlüssel		Name
		bis 30.6.2007	ab 1.7.2007	
05	noch: Nienburg (Saale)	15153024	15089260	Poley
		15153025	15089275	Preußlitz
		15153029	15089330	Wedlitz
		15153030	15089355	Wiendorf
		15153031	15089360	Wohlsdorf
06	Saale-Wipper	15153002	15089005	Alsleben (Saale), Stadt
		15153014	15089165	Güsten, Stadt
		15153015	15089185	Ilberstedt
		15153022	15089245	Plötzkau
		15153026	15089295	Schackstedt
07	Schönebeck (Elbe)	15367018	15089250	Plötzky
		15367020	15089270	Pretzien
		15367021	15089280	Ranies
		15367023	15089305	Schönebeck (Elbe), Stadt
08	Seeland	15352011	15089105	Friedrichsaue
		15352012	15089110	Frose
		15352013	15089115	Gatersleben
		15352020	15089180	Hoym, Stadt
		15352025	15089215	Nachterstedt
		15352026	15089220	Neu Königsau
		15352033	15089300	Schadeleben
09	Stadt Hecklingen	15352014	15089130	Giersleben
		15352018	15089175	Hecklingen, Stadt
10	Staufurt	15352001	15089010	Amesdorf
		15352027	15089230	Neundorf (Anhalt)
		15352035	15089310	Staufurt, Stadt
11	Südöstliches Bördeland	15367003	15089040	Biere
		15367007	15089080	Eggersdorf
		15367008	15089085	Eickendorf
		15367013	15089160	Großmühlingen
		15367015	15089190	Kleinmühlingen
		15367027	15089335	Welsleben
		15367029	15089370	Zens

15090 Landkreis Stendal (Sitz: Stendal)

Einheitsgemeinde/Verwaltungsgemeinschaft		Gemeinde		
E/ VNR	Name	Amtlicher Gemeindeschlüssel		Name
		bis 30.6.2007	ab 1.7.2007	
E	Havelberg, Stadt	15363047	15090225	Havelberg, Stadt
01	Arneburg-Goldbeck	15363001	15090005	Altenzaun
		15363002	15090010	Arneburg, Stadt
		15363004	15090020	Baben
		15363007	15090035	Beelitz
		15363008	15090040	Behrendorf
		15363011	15090055	Bertkow
		15363028	15090135	Eichstedt (Altmark)
		15363038	15090180	Goldbeck
		15363046	15090220	Hassel
		15363051	15090245	Hohenberg-Krusemark
		15363056	15090270	Iden
		15363065	15090305	Klein Schwechten
		15363076	15090355	Lindtorf
		15363093	15090435	Rochau
		15363096	15090450	Sandauerholz
		15363097	15090455	Sanne
		15363109	15090515	Schwarzholz
		15363131	15090610	Werben (Elbe), Stadt
02	Bismark/Kläden	15363005	15090025	Badingen
		15363010	15090050	Berkau
		15363015	15090070	Bismark (Altmark), Stadt
		15363022	15090105	Büste
		15363026	15090125	Dobberkau
		15363034	15090165	Garlipp
		15363040	15090190	Grassau
		15363053	15090255	Hohenwulsch
		15363054	15090260	Holzhausen
		15363061	15090290	Käthen
		15363064	15090300	Kläden
		15363068	15090320	Könnigde
		15363070	15090330	Kremkau
		15363082	15090385	Meßdorf
		15363091	15090425	Querstedt
		15363098	15090460	Schäplitz
		15363101	15090475	Schernikau
		15363102	15090480	Schinne
		15363108	15090510	Schorstedt
		15363113	15090530	Steinfeld (Altmark)
03	Elbe-Havel-Land	15363031	15090150	Fischbeck (Elbe)
		15363052	15090250	Hohengöhren
		15363062	15090285	Kamern
		15363066	15090310	Klietz
		15363086	15090405	Neuermark-Lübars
		15363095	15090445	Sandau (Elbe), Stadt
		15363107	15090485	Schollene
				...

15090 Landkreis Stendal (Sitz: Stendal)

Einheitsgemeinde/Verwaltungsgemeinschaft		Gemeinde		
E/ VNR	Name	Amtlicher Gemeindeschlüssel		Name
		bis 30.6.2007	ab 1.7.2007	
03	noch: Elbe-Havel-Land	15363104	15090495	Schönfeld
		15363105	15090500	Schönhausen (Elbe)
		15363134	15090625	Wulkau
		15363135	15090630	Wust
04	Osterburg	15363006	15090030	Ballerstedt
		15363027	15090130	Düsedau
		15363029	15090140	Erleben
		15363032	15090155	Flessau
		15363037	15090175	Gladigau
		15363050	15090240	Hindenburg
		15363067	15090315	Königsmark
		15363071	15090335	Krevese
		15363081	15090380	Meseberg
		15363089	15090415	Osterburg (Altmark), Stadt
		15363094	15090440	Rossau
		15363126	15090590	Walsleben
05	Seehausen (Altmark)	15363003	15090015	Aulosen
		15363012	15090060	Beuster
		15363018	15090085	Boock
		15363019	15090090	Bretsch
		15363030	15090145	Falkenberg
		15363033	15090160	Gagel
		15363036	15090170	Geestgottberg
		15363039	15090185	Gollensdorf
		15363043	15090205	Groß Garz
		15363049	15090235	Heiligenfelde
		15363069	15090325	Kossebau
		15363072	15090340	Krüden
		15363075	15090350	Lichterfelde
		15363077	15090360	Losenrade
		15363078	15090365	Losse
		15363079	15090370	Lückstedt
		15363087	15090410	Neukirchen (Altmark)
		15363090	15090420	Pollitz
		15363103	15090490	Schönberg
		15363110	15090520	Seehausen (Altmark), Stadt
15363125	15090585	Wahrenberg		
15363127	15090595	Wanzer		
15363130	15090605	Wendemark		
06	Stendal-Uchtetal	15363021	15090100	Buchholz
		15363024	15090115	Dahlen
		15363044	15090210	Groß Schwechten
		15363048	15090230	Heeren
		15363057	15090275	Insel
		15363084	15090395	Möringen
		15363085	15090400	Nahrstedt
				...

15090 Landkreis Stendal (Sitz: Stendal)

Einheitsgemeinde/Verwaltungsgemeinschaft		Gemeinde		
E/ VNR	Name	Amtlicher Gemeindeschlüssel		Name
		bis 30.6.2007	ab 1.7.2007	
06	noch: Stendal-Uchtetal	15363111	15090525	Staats
		15363114	15090535	Stendal, Stadt
		15363119	15090560	Uchtspringe
		15363120	15090565	Uenglingen
		15363123	15090575	Vinzelberg
		15363124	15090580	Volgfelde
		15363133	15090620	Wittenmoor
07	Tangerhütte-Land	15363009	15090045	Bellingen
		15363014	15090065	Birkholz
		15363016	15090075	Bittkau
		15363023	15090110	Cobbel
		15363025	15090120	Demker
		15363041	15090195	Grieben
		15363055	15090265	Hüselitz
		15363060	15090280	Jerchel
		15363063	15090295	Kehnert
		15363080	15090375	Lüderitz
		15363092	15090430	Ringfurth
		15363100	15090470	Schernebeck
		15363106	15090505	Schönwalde (Altmark)
		15363116	15090545	Tangerhütte, Stadt
		15363118	15090555	Uchtdorf
		15363121	15090570	Uetz
15363129	15090600	Weißewarte		
15363132	15090615	Windberge		
08	Tangermünde	15363017	15090080	Bölsdorf
		15363020	15090095	Buch
		15363042	15090200	Grobleben
		15363045	15090215	Hämerten
		15363074	15090345	Langensalzwedel
		15363083	15090390	Miltern
		15363099	15090465	Schelldorf
		15363115	15090540	Storkau (Elbe)
		15363117	15090550	Tangermünde, Stadt

15091 Landkreis Wittenberg (Sitz: Lutherstadt Wittenberg)

Einheitsgemeinde/Verwaltungsgemeinschaft		Gemeinde		
E/ VNR	Name	Amtlicher Gemeindeschlüssel		Name
		bis 30.6.2007	ab 1.7.2007	
E	Jessen (Elster), Stadt	15171026	15091145	Jessen (Elster), Stadt
E	Wittenberg, Lutherstadt	15171077	15091375	Wittenberg, Lutherstadt
01	Annaburg-Prettin	15171002	15091010	Annaburg, Stadt
		15171005	15091015	Axien
		15171009	15091025	Bethau
		15171024	15091125	Groß Naundorf
		15171034	15091190	Labrun
		15171035	15091195	Lebien
		15171051	15091245	Plossig
		15171053	15091250	Prettin, Stadt
02	Coswig (Anhalt)	15151003	15091040	Bräsen
		15151007	15091045	Buko
		15151008	15091055	Cobbelsdorf
		15151009	15091060	Coswig (Anhalt), Stadt
		15151013	15091080	Düben
		15151017	15091115	Griebo
		15151024	15091135	Hundeluft
		15151025	15091140	Jeber-Bergfrieden
		15151028	15091165	Klieken
		15151029	15091180	Köselitz
		15151038	15091225	Möllensdorf
		15151047	15091275	Ragösen
		15151055	15091320	Senst
		15151056	15091325	Serno
		15151057	15091335	Stackelitz
		15151061	15091345	Thießen
		15151065	15091385	Wörpen
03	Elbaue-Fläming	15171001	15091005	Abtsdorf
		15171010	15091030	Boßdorf
		15171011	15091050	Bülzig
		15171014	15091070	Dietrichsdorf
		15171017	15091085	Elster (Elbe)
		15171019	15091095	Gadegast
		15171031	15091170	Klöden
		15171033	15091185	Kropstädt
		15171036	15091200	Leetza
		15171039	15091205	Listerfehrda
		15171043	15091215	Mochau
		15171047	15091230	Mühlanger
		15171048	15091235	Naundorf bei Seyda
		15171068	15091310	Schützberg
		15171072	15091340	Straach
		15171078	15091390	Zahna, Stadt
		15171079	15091395	Zemnick
		15171080	15091400	Zörnigall

15091 Landkreis Wittenberg (Sitz: Lutherstadt Wittenberg)

Einheitsgemeinde/Verwaltungsgemeinschaft		Gemeinde		
E/ VNR	Name	Amtlicher Gemeindeschlüssel		Name
		bis 30.6.2007	ab 1.7.2007	
04	Kemberg	15171013	15091065	Dabrun
		15171015	15091075	Dorna
		15171018	15091090	Eutzsch
		15171028	15091160	Kemberg, Stadt
		15171057	15091265	Rackith
		15171059	15091270	Radis
		15171062	15091290	Rotta
		15171065	15091300	Schleesen
		15171069	15091315	Selbitz
		15171075	15091360	Uthausen
		15171076	15091370	Wartenburg
05	Kurregion Elbe-Heideland	15171006	15091020	Bad Schmiedeberg, Stadt
		15171021	15091100	Globig-Bleddin
		15171032	15091175	Korgau
		15171042	15091210	Meuro
		15171054	15091255	Pretzsch (Elbe), Stadt
		15171055	15091260	Priesitz
		15171067	15091305	Schnellin
		15171071	15091330	Söllichau
15171074	15091355	Trebitz		
06	Tor zur Dübener Heide	15171023	15091110	Gräfenhainichen, Stadt
		15171027	15091150	Jüdenberg
		15171044	15091220	Möhlau
		15171064	15091295	Schköna
		15171073	15091350	Tornau
		15171081	15091405	Zschornowitz
07	Wörlitzer Winkel	15151005	15091035	Brandhorst
		15151016	15091105	Gohrau
		15151018	15091120	Griesen
		15151023	15091130	Horstdorf
		15151027	15091155	Kakau
		15151043	15091240	Oranienbaum, Stadt
		15151048	15091280	Rehsen
		15151050	15091285	Riesigk
		15151062	15091365	Vockerode
15151064	15091380	Wörlitz, Stadt		

Systematische Verzeichnisse

Gemeinden nach Landkreisen

15081 Altmarkkreis Salzwedel (Sitz: Salzwedel)

Gemeinde			Einheitsgemeinde/Verwaltungsgemeinschaft	
Name	Amtlicher Gemeindeschlüssel		E/ VNR	Name (bei Verwaltungsgemeinschaften)
	bis 30.6.2007	ab 1.7.2007		
Ahlum	15370001	15081005	02	Beetzendorf-Diesdorf
Algenstedt	15370002	15081010	06	Südliche Altmark
Altensalzwedel	15370003	15081015	05	Salzwedel-Land
Altmersleben	15370004	15081020	01	Arendsee-Kalbe
Apenburg, Flecken	15370005	15081025	02	Beetzendorf-Diesdorf
Arendsee (Altmark), Stadt	15370006	15081030	01	Arendsee-Kalbe
Badel	15370007	15081035	05	Salzwedel-Land
Bandau	15370008	15081040	02	Beetzendorf-Diesdorf
Beetzendorf	15370009	15081045	02	Beetzendorf-Diesdorf
Benkendorf	15370010	15081050	05	Salzwedel-Land
Berge	15370011	15081055	03	Gardelegen Stadt
Bierstedt	15370012	15081060	02	Beetzendorf-Diesdorf
Binde	15370013	15081065	05	Salzwedel-Land
Bonese	15370014	15081070	02	Beetzendorf-Diesdorf
Bornsen	15370015	15081075	02	Beetzendorf-Diesdorf
Breitenfeld	15370016	15081080	06	Südliche Altmark
Brunau	15370018	15081085	01	Arendsee-Kalbe
Chüden	15370019	15081090	05	Salzwedel-Land
Dähre	15370020	15081095	02	Beetzendorf-Diesdorf
Dannefeld	15370022	15081100	06	Südliche Altmark
Diesdorf, Flecken	15370023	15081105	02	Beetzendorf-Diesdorf
Dönitz	15370024	15081110	04	Klötze
Ellenberg	15370025	15081115	02	Beetzendorf-Diesdorf
Engersen	15370026	15081120	01	Arendsee-Kalbe
Estedt	15370027	15081125	06	Südliche Altmark
Fleetmark	15370028	15081130	05	Salzwedel-Land
Gardelegen, Stadt	15370029	15081135	03	Gardelegen Stadt
Gieseritz	15370030	15081140	02	Beetzendorf-Diesdorf
Güssefeld	15370032	15081145	01	Arendsee-Kalbe
Hanum	15370033	15081150	02	Beetzendorf-Diesdorf
Hemstedt	15370034	15081155	03	Gardelegen Stadt
Henningen	15370035	15081160	05	Salzwedel-Land
Hohentramm	15370038	15081165	02	Beetzendorf-Diesdorf
Hottendorf	15370039	15081170	06	Südliche Altmark
Höwisch	15370036	15081175	01	Arendsee-Kalbe
Immekath	15370040	15081180	04	Klötze
Jahrstedt	15370042	15081185	04	Klötze
Jävenitz	15370041	15081190	06	Südliche Altmark
Jeeben	15370043	15081195	02	Beetzendorf-Diesdorf
Jeetze	15370044	15081200	01	Arendsee-Kalbe
Jeggau	15370045	15081205	06	Südliche Altmark
Jeggeleben	15370046	15081210	05	Salzwedel-Land
Jerchel	15370047	15081215	06	Südliche Altmark
Jeseritz	15370048	15081220	06	Südliche Altmark
Jübar	15370049	15081225	02	Beetzendorf-Diesdorf
Kahrstedt	15370050	15081230	01	Arendsee-Kalbe
Kakerbeck	15370051	15081235	01	Arendsee-Kalbe
Kalbe (Milde), Stadt	15370052	15081240	01	Arendsee-Kalbe
Kassieck	15370053	15081245	06	Südliche Altmark
Kaulitz	15370054	15081250	05	Salzwedel-Land

15081 Altmarkkreis Salzwedel (Sitz: Salzwedel)

Gemeinde			Einheitsgemeinde/Verwaltungsgemeinschaft	
Name	Amtlicher Gemeindeschlüssel		E/ VNR	Name (bei Verwaltungsgemeinschaften)
	bis 30.6.2007	ab 1.7.2007		
Kerkau	15370055	15081255	05	Salzwedel-Land
Kläden	15370056	15081260	01	Arendsee-Kalbe
Klein Gartz	15370058	15081265	05	Salzwedel-Land
Kleinau	15370057	15081270	01	Arendsee-Kalbe
Kloster Neuendorf	15370060	15081275	03	Gardelegen Stadt
Klötze, Stadt	15370059	15081280	04	Klötze
Köckte	15370061	15081285	06	Südliche Altmark
Kuhfelde	15370062	15081290	05	Salzwedel-Land
Kunrau	15370063	15081295	04	Klötze
Kusey	15370064	15081300	04	Klötze
Lagendorf	15370065	15081305	02	Beetzendorf-Diesdorf
Langenapel	15370066	15081310	02	Beetzendorf-Diesdorf
Leppin	15370067	15081315	01	Arendsee-Kalbe
Letzlingen	15370068	15081320	06	Südliche Altmark
Liesten	15370069	15081325	05	Salzwedel-Land
Lindstedt	15370070	15081330	06	Südliche Altmark
Lüdelßen	15370071	15081335	02	Beetzendorf-Diesdorf
Mechau	15370073	15081340	05	Salzwedel-Land
Mehmke	15370074	15081345	02	Beetzendorf-Diesdorf
Mellin	15370075	15081350	02	Beetzendorf-Diesdorf
Mieste	15370076	15081355	06	Südliche Altmark
Miesterhorst	15370077	15081360	06	Südliche Altmark
Nettgau	15370078	15081365	02	Beetzendorf-Diesdorf
Neuekrug	15370079	15081370	02	Beetzendorf-Diesdorf
Neuendorf	15370080	15081375	04	Klötze
Neuendorf am Damm	15370081	15081380	01	Arendsee-Kalbe
Neuferchau	15370082	15081385	04	Klötze
Neulingen	15370083	15081390	01	Arendsee-Kalbe
Osterwohle	15370084	15081395	05	Salzwedel-Land
Packebusch	15370085	15081400	01	Arendsee-Kalbe
Peckfitz	15370086	15081405	06	Südliche Altmark
Potzehne	15370087	15081410	06	Südliche Altmark
Pretzier	15370088	15081415	05	Salzwedel-Land
Püggen	15370089	15081420	05	Salzwedel-Land
Rademin	15370090	15081425	05	Salzwedel-Land
Riebau	15370091	15081430	05	Salzwedel-Land
Ristedt	15370092	15081435	04	Klötze
Rohrberg	15370094	15081440	02	Beetzendorf-Diesdorf
Roxförde	15370095	15081445	06	Südliche Altmark
Sachau	15370096	15081450	06	Südliche Altmark
Salzwedel, Stadt	15370097	15081455	E	-
Sanne-Kerkuhn	15370098	15081460	01	Arendsee-Kalbe
Schenkenhorst	15370099	15081465	06	Südliche Altmark
Schrampe	15370100	15081470	01	Arendsee-Kalbe
Schwiesau	15370101	15081475	04	Klötze
Seebenau	15370102	15081480	05	Salzwedel-Land
Seethen	15370103	15081485	06	Südliche Altmark
Sichau	15370104	15081490	06	Südliche Altmark
Siedenlangenbeck	15370105	15081495	05	Salzwedel-Land
Solpke	15370106	15081500	06	Südliche Altmark

15081 Altmarkkreis Salzwedel (Sitz: Salzwedel)

Gemeinde			Einheitsgemeinde/Verwaltungsgemeinschaft	
Name	Amtlicher Gemeindeschlüssel		E/ VNR	Name (bei Verwaltungsgemeinschaften)
	bis 30.6.2007	ab 1.7.2007		
Steimke	15370108	15081505	04	Klötze
Steinitz	15370109	15081510	05	Salzwedel-Land
Tangeln	15370110	15081515	02	Beetzendorf-Diesdorf
Thielbeer	15370111	15081520	01	Arendsee-Kalbe
Tylsen	15370112	15081525	05	Salzwedel-Land
Valfitz	15370113	15081530	05	Salzwedel-Land
Vienau	15370114	15081535	01	Arendsee-Kalbe
Vissum	15370115	15081540	05	Salzwedel-Land
Wallstawe	15370116	15081545	05	Salzwedel-Land
Wannefeld	15370117	15081550	06	Südliche Altmark
Wenze	15370118	15081555	04	Klötze
Wernstedt	15370119	15081560	01	Arendsee-Kalbe
Wieblitz-Eversdorf	15370120	15081565	05	Salzwedel-Land
Wiepke	15370121	15081570	06	Südliche Altmark
Winkelstedt	15370122	15081575	01	Arendsee-Kalbe
Winterfeld	15370123	15081580	02	Beetzendorf-Diesdorf
Zethlingen	15370124	15081585	05	Salzwedel-Land
Zichtau	15370125	15081590	06	Südliche Altmark
Ziemendorf	15370126	15081595	01	Arendsee-Kalbe

15082 Landkreis Anhalt-Bitterfeld [Sitz: Köthen (Anhalt)]

Gemeinde			Einheitsgemeinde/Verwaltungsgemeinschaft	
Name	Amtlicher Gemeindeschlüssel		E/ VNR	Name (bei Verwaltungsgemeinschaften)
	bis 30.6.2007	ab 1.7.2007		
Aken (Elbe), Stadt	15159001	15082005	E	-
Altjeßnitz	15154001	15082010	05	Raguhn
Bitterfeld-Wolfen, Stadt ¹⁾	15154002	15082015	01	Bitterfeld-Wolfen ¹⁾
Bobbau	15154003	15082020	01	Bitterfeld-Wolfen ¹⁾
Bornum	15151002	15082025	02	Elbe-Ehle-Nuthe ¹⁾
Brehna, Stadt	15154004	15082030	01	Bitterfeld-Wolfen ¹⁾
Buhlendorf	15151006	15082035	02	Elbe-Ehle-Nuthe ¹⁾
Burgkernitz	15154005	15082040	03	Muldestausee-Schmerzbach
Chörau	15159004	15082045	04	Osternienburg
Deetz	15151010	15082050	02	Elbe-Ehle-Nuthe ¹⁾
Diebzig	15159007	15082055	04	Osternienburg
Dobritz	15151011	15082060	02	Elbe-Ehle-Nuthe ¹⁾
Dornbock	15159009	15082065	04	Osternienburg
Drosa	15159010	15082070	04	Osternienburg
Edderitz	15159011	15082075	06	Südliches Anhalt
Elsnigk	15159012	15082080	04	Osternienburg
Fraßdorf	15159013	15082085	06	Südliches Anhalt
Friedersdorf	15154006	15082090	01	Bitterfeld-Wolfen ¹⁾
Gehrden	15151014	15082095	02	Elbe-Ehle-Nuthe ¹⁾
Glauzig	15159014	15082100	06	Südliches Anhalt
Glebitzsch	15154007	15082105	01	Bitterfeld-Wolfen ¹⁾
Gödnitz	15151015	15082110	02	Elbe-Ehle-Nuthe ¹⁾
Görzig	15159016	15082115	06	Südliches Anhalt
Gossa	15154009	15082120	03	Muldestausee-Schmerzbach
Grimme	15151019	15082125	02	Elbe-Ehle-Nuthe ¹⁾
Gröbern	15154011	15082130	03	Muldestausee-Schmerzbach
Gröbzig, Stadt	15159017	15082135	06	Südliches Anhalt
Großbadegast	15159018	15082140	06	Südliches Anhalt
Großpaschleben	15159019	15082145	04	Osternienburg
Güterglück	15151020	15082150	02	Elbe-Ehle-Nuthe ¹⁾
Hinsdorf	15159020	15082155	06	Südliches Anhalt
Hohenlepte	15151022	15082160	02	Elbe-Ehle-Nuthe ¹⁾
Jeßnitz (Anhalt), Stadt	15154015	15082165	05	Raguhn
Jütrichau	15151026	15082170	02	Elbe-Ehle-Nuthe ¹⁾
Kleinpaschleben	15159021	15082175	04	Osternienburg
Köthen (Anhalt), Stadt	15159023	15082180	E	-
Krina	15154016	15082185	03	Muldestausee-Schmerzbach
Leps	15151032	15082190	02	Elbe-Ehle-Nuthe ¹⁾
Libbesdorf	15159024	15082195	04	Osternienburg
Libehna	15159025	15082200	06	Südliches Anhalt
Lindau, Stadt	15151033	15082205	02	Elbe-Ehle-Nuthe ¹⁾
Maasdorf	15159027	15082210	06	Südliches Anhalt
Marke	15154018	15082215	05	Raguhn
Meilendorf	15159028	15082220	06	Südliches Anhalt
Micheln	15159030	15082225	04	Osternienburg
Moritz	15151039	15082230	02	Elbe-Ehle-Nuthe ¹⁾
Mühlbeck	15154019	15082235	01	Bitterfeld-Wolfen ¹⁾
Muldenstein	15154020	15082240	03	Muldestausee-Schmerzbach
Nedlitz	15151041	15082245	02	Elbe-Ehle-Nuthe ¹⁾

¹⁾ s. Vorbemerkungen S. 3

15082 Landkreis Anhalt-Bitterfeld [Sitz: Köthen (Anhalt)]

Gemeinde			Einheitsgemeinde/Verwaltungsgemeinschaft	
Name	Amtlicher Gemeindeschlüssel		E/ VNR	Name (bei Verwaltungsgemeinschaften)
	bis 30.6.2007	ab 1.7.2007		
Nutha	15151042	15082250	02	Elbe-Ehle-Nuthe ¹⁾
Osternienburg	15159031	15082255	04	Osternienburg
Petersroda	15154021	15082260	01	Bitterfeld-Wolfen ¹⁾
Piethen	15159032	15082265	06	Südliches Anhalt
Plodda	15154022	15082270	03	Muldestausee-Schmerzbach
Polenzko	15151044	15082275	02	Elbe-Ehle-Nuthe ¹⁾
Pouch	15154023	15082280	03	Muldestausee-Schmerzbach
Prosigk	15159033	15082285	06	Südliches Anhalt
Quellendorf	15159034	15082290	06	Südliches Anhalt
Radegast, Stadt	15159035	15082295	06	Südliches Anhalt
Raguhn, Stadt	15154025	15082300	05	Raguhn
Reppichau	15159036	15082305	04	Osternienburg
Retzau	15154028	15082310	05	Raguhn
Reuden	15151049	15082315	02	Elbe-Ehle-Nuthe ¹⁾
Reupzig	15159037	15082320	06	Südliches Anhalt
Riesdorf	15159038	15082325	06	Südliches Anhalt
Roitzsch	15154032	15082330	01	Bitterfeld-Wolfen ¹⁾
Rösa	15154031	15082335	03	Muldestausee-Schmerzbach
Sandersdorf	15154034	15082340	E	-
Scheuder	15159039	15082345	06	Südliches Anhalt
Schierau	15154035	15082350	05	Raguhn
Schlaitz	15154036	15082355	03	Muldestausee-Schmerzbach
Schortewitz	15159040	15082360	06	Südliches Anhalt
Schwemsal	15154038	15082365	03	Muldestausee-Schmerzbach
Steutz	15151058	15082370	02	Elbe-Ehle-Nuthe ¹⁾
Straguth	15151059	15082375	02	Elbe-Ehle-Nuthe ¹⁾
Thurland	15154042	15082380	05	Raguhn
Tornau vor der Heide	15154043	15082385	05	Raguhn
Trebbichau an der Fuhne	15159041	15082390	06	Südliches Anhalt
Trinum	15159042	15082395	04	Osternienburg
Walternienburg	15151063	15082400	02	Elbe-Ehle-Nuthe ¹⁾
Weißandt-Gölsau	15159043	15082405	06	Südliches Anhalt
Wieskau	15159044	15082410	06	Südliches Anhalt
Wulfen	15159047	15082415	04	Osternienburg
Zabitz	15159048	15082420	04	Osternienburg
Zehbitz	15159049	15082425	06	Südliches Anhalt
Zerbst/Anhalt, Stadt	15151067	15082430	E	-
Zernitz	15151068	15082435	02	Elbe-Ehle-Nuthe ¹⁾
Zörbig, Stadt	15154045	15082440	E	-

¹⁾ s. Vorbemerkungen S. 3

15083 Landkreis Börde (Sitz: Haldensleben)

Gemeinde			Einheitsgemeinde/Verwaltungsgemeinschaft	
Name	Amtlicher Gemeindeschlüssel		E/ VNR	Name (bei Verwaltungsgemeinschaften)
	bis 30.6.2007	ab 1.7.2007		
Ackendorf	15362001	15083005	04	Hohe Börde
Alleringersleben	15362002	15083010	03	Flechtingen
Altbrandsleben	15355002	15083015	07	Oschersleben (Bode)
Altenhausen	15362003	15083020	03	Flechtingen
Am Großen Bruch	15355058	15083025	08	Westliche Börde
Angern	15362004	15083030	02	Elbe-Heide
Ausleben	15355005	15083035	08	Westliche Börde
Barleben	15362005	15083040	E	-
Barneberg	15355007	15083045	05	Obere Aller
Bartensleben	15362006	15083050	03	Flechtingen
Bebertal	15362007	15083055	04	Hohe Börde
Beendorf	15362008	15083060	03	Flechtingen
Behnsdorf	15362009	15083065	03	Flechtingen
Belsdorf	15362010	15083070	03	Flechtingen
Berenbrock	15362011	15083075	06	Oebisfelde-Calvörde
Bertingen	15362012	15083080	02	Elbe-Heide
Böddensell	15362013	15083085	03	Flechtingen
Born	15362015	15083090	02	Elbe-Heide
Bornstedt	15362016	15083095	04	Hohe Börde
Bösdorf	15362014	15083100	06	Oebisfelde-Calvörde
Bottmersdorf	15355010	15083105	01	"Börde" Wanzleben
Bregenstedt	15362017	15083110	03	Flechtingen
Bülstringen	15362020	15083115	03	Flechtingen
Burgstall	15362021	15083120	02	Elbe-Heide
Calvörde, Flecken	15362022	15083125	06	Oebisfelde-Calvörde
Colbitz	15362023	15083130	02	Elbe-Heide
Cröchern	15362024	15083135	02	Elbe-Heide
Döhren	15362026	15083140	03	Flechtingen
Dolle	15362027	15083145	02	Elbe-Heide
Domersleben	15355012	15083150	01	"Börde" Wanzleben
Dorst	15362028	15083155	06	Oebisfelde-Calvörde
Drackenstedt	15355013	15083160	05	Obere Aller
Dreileben	15355014	15083165	01	"Börde" Wanzleben
Druxberge	15355015	15083170	05	Obere Aller
Eggenstedt	15355016	15083175	01	"Börde" Wanzleben
Eichenbarleben	15362030	15083180	04	Hohe Börde
Eickendorf	15362031	15083185	06	Oebisfelde-Calvörde
Eilsleben	15355017	15083190	05	Obere Aller
Eimersleben	15362032	15083195	03	Flechtingen
Emden	15362033	15083200	03	Flechtingen
Erxleben	15362034	15083205	03	Flechtingen
Eschenrode	15362035	15083210	03	Flechtingen
Etingen	15362036	15083215	06	Oebisfelde-Calvörde
Everingen	15362037	15083220	03	Flechtingen
Farsleben	15362038	15083225	09	Wolmirstedt
Flechtingen	15362039	15083230	03	Flechtingen
Glindenberg	15362041	15083235	02	Elbe-Heide
Grauingen	15362042	15083240	06	Oebisfelde-Calvörde
Gröningen, Stadt	15355018	15083245	08	Westliche Börde
Groß Rodensleben	15355021	15083250	01	"Börde" Wanzleben

15083 Landkreis Börde (Sitz: Haldensleben)

Gemeinde			Einheitsgemeinde/Verwaltungsgemeinschaft	
Name	Amtlicher Gemeindeschlüssel		E/ VNR	Name (bei Verwaltungsgemeinschaften)
	bis 30.6.2007	ab 1.7.2007		
Groß Santerleben	15362044	15083255	04	Hohe Börde
Hadmersleben, Stadt	15355023	15083260	07	Oschersleben (Bode)
Hakenstedt	15362046	15083265	03	Flechtingen
Haldensleben, Stadt	15362047	15083270	E	-
Harbke	15355025	15083275	05	Obere Aller
Heinrichsberg	15362048	15083280	02	Elbe-Heide
Hermisdorf	15362049	15083285	04	Hohe Börde
Hillersleben	15362050	15083290	02	Elbe-Heide
Hödingen	15362051	15083295	03	Flechtingen
Hohendodeleben	15355027	15083300	01	"Börde" Wanzleben
Hohenwarleben	15362053	15083305	04	Hohe Börde
Hornhausen	15355029	15083310	07	Oschersleben (Bode)
Hörsingen	15362052	15083315	03	Flechtingen
Hötensleben	15355026	15083320	05	Obere Aller
Irxleben	15362055	15083325	04	Hohe Börde
Ivenrode	15362056	15083330	03	Flechtingen
Kathendorf	15362058	15083335	06	Oebisfelde-Calvörde
Klein Rodensleben	15355032	15083340	01	"Börde" Wanzleben
Klein Wanzleben	15355033	15083345	01	"Börde" Wanzleben
Klüden	15362060	15083350	06	Oebisfelde-Calvörde
Kroppenstedt, Stadt	15355034	15083355	08	Westliche Börde
Loitsche	15362062	15083360	02	Elbe-Heide
Mahlwinkel	15362063	15083365	02	Elbe-Heide
Mannhausen	15362064	15083370	06	Oebisfelde-Calvörde
Marienborn	15355037	15083375	05	Obere Aller
Morsleben	15362067	15083380	03	Flechtingen
Neuenhofe	15362068	15083385	02	Elbe-Heide
Niedere Börde	15362099	15083390	E	-
Niederndodeleben	15362069	15083395	04	Hohe Börde
Nordgermersleben	15362071	15083400	04	Hohe Börde
Ochtmersleben	15362072	15083405	04	Hohe Börde
Oebisfelde, Stadt	15362073	15083410	06	Oebisfelde-Calvörde
Oschersleben (Bode), Stadt	15355040	15083415	07	Oschersleben (Bode)
Ostingersleben	15362074	15083420	03	Flechtingen
Ovelgünne	15355042	15083425	05	Obere Aller
Peseckendorf	15355043	15083430	07	Oschersleben (Bode)
Rätzlingen	15362075	15083435	06	Oebisfelde-Calvörde
Rogätz	15362076	15083440	02	Elbe-Heide
Rottmersleben	15362077	15083445	04	Hohe Börde
Sandbeiendorf	15362079	15083450	02	Elbe-Heide
Schackensleben	15362080	15083455	04	Hohe Börde
Schermcke	15355045	15083460	07	Oschersleben (Bode)
Schwanefeld	15362081	15083465	03	Flechtingen
Seehausen, Stadt	15355047	15083470	01	"Börde" Wanzleben
Seggerde	15362082	15083475	03	Flechtingen
Siestedt	15362083	15083480	03	Flechtingen
Sommersdorf	15355048	15083485	05	Obere Aller
Sülzetal	15355057	15083490	E	-
Süplingen	15362084	15083495	03	Flechtingen
Uhrsleben	15362085	15083500	03	Flechtingen

15083 Landkreis Börde (Sitz: Haldensleben)

Gemeinde			Einheitsgemeinde/Verwaltungsgemeinschaft	
Name	Amtlicher Gemeindeschlüssel		E/ VNR	Name (bei Verwaltungsgemeinschaften)
	bis 30.6.2007	ab 1.7.2007		
Ummendorf	15355050	15083505	05	Obere Aller
Velsdorf	15362087	15083510	06	Oebisfelde-Calvörde
Völpke	15355051	15083515	05	Obere Aller
Wackersleben	15355052	15083520	08	Westliche Börde
Walbeck	15362088	15083525	03	Flechtingen
Wanzleben, Stadt	15355053	15083530	01	"Börde" Wanzleben
Wefensleben	15355054	15083535	05	Obere Aller
Weferlingen, Flecken	15362091	15083540	03	Flechtingen
Wegenstedt	15362092	15083545	06	Oebisfelde-Calvörde
Wellen	15362093	15083550	04	Hohe Börde
Wenddorf	15362094	15083555	02	Elbe-Heide
Wiegitz	15362095	15083560	06	Oebisfelde-Calvörde
Wolmirstedt, Stadt	15362096	15083565	09	Wolmirstedt
Wormsdorf	15355055	15083570	05	Obere Aller
Wulferstedt	15355056	15083575	08	Westliche Börde
Zielitz	15362097	15083580	02	Elbe-Heide
Zobbenitz	15362098	15083585	06	Oebisfelde-Calvörde

15084 Landkreis Burgenland [Sitz: Naumburg (Saale)]

Gemeinde			Einheitsgemeinde/Verwaltungsgemeinschaft	
Name	Amtlicher Gemeindeschlüssel		E/ VNR	Name (bei Verwaltungsgemeinschaften)
	bis 30.6.2007	ab 1.7.2007		
Abtlöbnitz	15256001	15084005	02	Bad Kösen
Altenroda	15256002	15084010	01	An der Finne
Bad Bibra, Stadt	15256003	15084015	01	An der Finne
Bad Kösen, Stadt	15256004	15084020	02	Bad Kösen
Balgstädt	15256005	15084025	06	Unstruttal
Baumersroda	15256006	15084030	06	Unstruttal
Bergisdorf	15256007	15084035	03	Droyßiger-Zeitzer Forst
Billroda	15256008	15084040	01	An der Finne
Breitenbach	15256010	15084045	03	Droyßiger-Zeitzer Forst
Bröckkau	15256011	15084050	03	Droyßiger-Zeitzer Forst
Bucha	15256012	15084055	01	An der Finne
Burgholzhausen	15256013	15084060	01	An der Finne
Burgscheidungen	15256014	15084065	06	Unstruttal
Burgwerben	15268002	15084070	05	Saaletal
Burkersroda	15256015	15084075	06	Unstruttal
Casekirchen	15256016	15084080	09	Wethautal
Crölpa-Löbschütz	15256017	15084085	02	Bad Kösen
Dehlitz (Saale)	15268003	15084090	04	Lützen-Wiesengrund
Deuben	15256018	15084095	10	Zeitzer Land
Döbris	15256019	15084100	10	Zeitzer Land
Döschwitz	15256020	15084105	03	Droyßiger-Zeitzer Forst
Droßdorf	15256022	15084110	03	Droyßiger-Zeitzer Forst
Droyßig	15256023	15084115	03	Droyßiger-Zeitzer Forst
Ebersroda	15256024	15084120	06	Unstruttal
Eckartsberga, Stadt	15256025	15084125	01	An der Finne
Elsteraue	15256102	15084130	E	-
Freyburg (Unstrut), Stadt	15256027	15084135	06	Unstruttal
Geußnitz	15256028	15084140	10	Zeitzer Land
Gieckau	15256029	15084145	09	Wethautal
Gleina	15256030	15084150	06	Unstruttal
Goldschau	15256033	15084155	09	Wethautal
Golzen	15256034	15084160	01	An der Finne
Görschen	15256032	15084165	09	Wethautal
Goseck	15268004	15084170	05	Saaletal
Grana	15256035	15084175	03	Droyßiger-Zeitzer Forst
Granschütz	15268005	15084180	04	Lützen-Wiesengrund
Gröben	15268006	15084185	07	Vier Berge - Teucherner Land
Gröbitz	15268007	15084190	07	Vier Berge - Teucherner Land
Großgörschen	15268008	15084195	04	Lützen-Wiesengrund
Großkorbetha	15268010	15084200	05	Saaletal
Größnitz	15256036	15084205	06	Unstruttal
Haynsburg	15256037	15084210	03	Droyßiger-Zeitzer Forst
Heidegrund	15256103	15084215	09	Wethautal
Herrengosserstedt	15256038	15084220	01	An der Finne
Heuckewalde	15256039	15084225	03	Droyßiger-Zeitzer Forst
Hirschroda	15256040	15084230	06	Unstruttal
Hohenmölsen, Stadt	15268011	15084235	E	-
Janisroda	15256041	15084240	02	Bad Kösen
Kahlwinkel	15256042	15084245	01	An der Finne
Karsdorf	15256043	15084250	06	Unstruttal

15084 Landkreis Burgenland [Sitz: Naumburg (Saale)]

Gemeinde			Einheitsgemeinde/Verwaltungsgemeinschaft	
Name	Amtlicher Gemeindeschlüssel		E/ VNR	Name (bei Verwaltungsgemeinschaften)
	bis 30.6.2007	ab 1.7.2007		
Kayna	15256044	15084255	10	Zeitzer Land
Kirchscheidungen	15256045	15084260	06	Unstruttal
Klosterhäseler	15256048	15084265	01	An der Finne
Krauschwitz	15268012	15084270	07	Vier Berge - Teucherner Land
Kretzschau	15256050	15084275	03	Droyßiger-Zeitzer Forst
Langendorf	15268013	15084280	07	Vier Berge - Teucherner Land
Laucha an der Unstrut, Stadt	15256052	15084285	06	Unstruttal
Leislau	15256053	15084290	02	Bad Kösen
Leißling	15268014	15084295	07	Vier Berge - Teucherner Land
Löbitz	15256054	15084300	09	Wethautal
Lossa	15256055	15084305	01	An der Finne
Luckenau	15256056	15084310	10	Zeitzer Land
Lützen, Stadt	15268015	15084315	04	Lützen-Wiesengrund
Markwerben	15268016	15084320	08	Weißenfelser Land
Meineweh	15256057	15084325	09	Wethautal
Memleben	15256058	15084330	01	An der Finne
Mertendorf	15256059	15084335	09	Wethautal
Molau	15256061	15084340	09	Wethautal
Möllern	15256060	15084345	02	Bad Kösen
Muschwitz	15268017	15084350	04	Lützen-Wiesengrund
Naumburg (Saale), Stadt	15256062	15084355	E	-
Nebra (Unstrut), Stadt	15256063	15084360	06	Unstruttal
Nessa	15268018	15084365	07	Vier Berge - Teucherner Land
Nonnewitz	15256064	15084370	10	Zeitzer Land
Osterfeld, Stadt	15256065	15084375	09	Wethautal
Pödelist	15256066	15084380	06	Unstruttal
Poserna	15268019	15084385	04	Lützen-Wiesengrund
Pretzsch	15256067	15084390	09	Wethautal
Prießnitz	15256068	15084395	02	Bad Kösen
Prittitz	15268020	15084400	07	Vier Berge - Teucherner Land
Reichardtswerben	15268021	15084405	05	Saaletal
Reinsdorf	15256071	15084410	06	Unstruttal
Rippach	15268022	15084415	04	Lützen-Wiesengrund
Röcken	15268023	15084420	04	Lützen-Wiesengrund
Saubach	15256073	15084425	01	An der Finne
Schellbach	15256074	15084430	03	Droyßiger-Zeitzer Forst
Schkortleben	15268025	15084435	05	Saaletal
Schleberoda	15256075	15084440	06	Unstruttal
Schönburg	15256076	15084445	09	Wethautal
Sössen	15268026	15084450	04	Lützen-Wiesengrund
Starsiedel	15268027	15084455	04	Lützen-Wiesengrund
Steinburg	15256079	15084460	01	An der Finne
Storkau	15268028	15084465	05	Saaletal
Stößen, Stadt	15256080	15084470	09	Wethautal
Tagewerben	15268029	15084475	05	Saaletal
Taucha	15268030	15084480	04	Lützen-Wiesengrund
Taugwitz	15256081	15084485	02	Bad Kösen
Teuchern, Stadt	15268031	15084490	07	Vier Berge - Teucherner Land
Thalwinkel	15256082	15084495	01	An der Finne
Theißen	15256083	15084500	10	Zeitzer Land

15084 Landkreis Burgenland [Sitz: Naumburg (Saale)]

Gemeinde			Einheitsgemeinde/Verwaltungsgemeinschaft	
Name	Amtlicher Gemeindeschlüssel		E/ VNR	Name (bei Verwaltungsgemeinschaften)
	bis 30.6.2007	ab 1.7.2007		
Trebnitz	15268032	15084505	07	Vier Berge - Teucherner Land
Tromsdorf	15256085	15084510	01	An der Finne
Uichteritz	15268033	15084515	05	Saaletal
Unterkaka	15256086	15084520	09	Wethautal
Utenbach	15256087	15084525	09	Wethautal
Waldau	15256088	15084530	09	Wethautal
Wangen	15256089	15084535	06	Unstruttal
Weischütz	15256091	15084540	06	Unstruttal
Weißenborn	15256092	15084545	03	Droyßiger-Zeitzer Forst
Weißenfels, Stadt	15268035	15084550	08	Weißenfelser Land
Wengelsdorf	15268036	15084555	05	Saaletal
Wethau	15256093	15084560	09	Wethautal
Wetterzeube	15256094	15084565	03	Droyßiger-Zeitzer Forst
Wischroda	15256095	15084570	01	An der Finne
Wittgendorf	15256096	15084575	03	Droyßiger-Zeitzer Forst
Wohlmirstedt	15256097	15084580	01	An der Finne
Würchwitz	15256098	15084585	10	Zeitzer Land
Zeitz, Stadt	15256100	15084590	10	Zeitzer Land
Zeuchfeld	15256101	15084595	06	Unstruttal
Zorbau	15268039	15084600	04	Lützen-Wiesengrund

15085 Landkreis Harz (Sitz: Halberstadt)

Gemeinde			Einheitsgemeinde/Verwaltungsgemeinschaft	
Name	Amtlicher Gemeindeschlüssel		E/ VNR	Name (bei Verwaltungsgemeinschaften)
	bis 30.6.2007	ab 1.7.2007		
Abbenrode	15369001	15085005	08	Nordharz
Allrode	15369002	15085010	04	Brocken-Hochharz
Altenbrak	15369003	15085015	04	Brocken-Hochharz
Aspenstedt	15357003	15085020	06	Harzvorland-Huy
Athenstedt	15357004	15085025	06	Harzvorland-Huy
Aue-Fallstein	15357042	15085030	09	Osterwieck-Fallstein
Bad Suderode	15364001	15085035	05	Gernode/Harz
Ballenstedt, Stadt	15364003	15085040	01	Ballenstedt - Bode-Selke-Aue
Benneckenstein (Harz), Stadt	15369004	15085045	04	Brocken-Hochharz
Berßel	15357006	15085050	09	Osterwieck-Fallstein
Blankenburg (Harz), Stadt	15369005	15085055	02	Blankenburg
Bühne	15357007	15085060	09	Osterwieck-Fallstein
Cattenstedt	15369006	15085065	02	Blankenburg
Dankerode	15364004	15085070	11	Unterharz
Danstedt	15357008	15085075	06	Harzvorland-Huy
Darlingerode	15369007	15085080	07	Ilseburg
Derenburg, Stadt	15369008	15085085	08	Nordharz
Ditfurt	15364005	15085090	01	Ballenstedt - Bode-Selke-Aue
Drübeck	15369009	15085095	07	Ilseburg
Elbingerode (Harz), Stadt	15369010	15085100	E	-
Elend	15369011	15085105	04	Brocken-Hochharz
Falkenstein/Harz, Stadt	15352044	15085110	E	-
Friedrichsbrunn	15364006	15085115	05	Gernode/Harz
Gernode, Stadt	15364007	15085120	05	Gernode/Harz
Groß Quenstedt	15357016	15085125	03	Bode-Holtemme
Güntersberge, Stadt	15364008	15085130	11	Unterharz
Halberstadt, Stadt	15357017	15085135	E	-
Harsleben	15357018	15085140	03	Bode-Holtemme
Harzgerode, Stadt	15364009	15085145	11	Unterharz
Hasselfelde, Stadt	15369012	15085150	04	Brocken-Hochharz
Hausneindorf	15364010	15085155	01	Ballenstedt - Bode-Selke-Aue
Hedersleben	15364011	15085160	01	Ballenstedt - Bode-Selke-Aue
Heimburg	15369013	15085165	02	Blankenburg
Heteborn	15364012	15085170	01	Ballenstedt - Bode-Selke-Aue
Heudeber	15369014	15085175	08	Nordharz
Hüttenrode	15369015	15085180	02	Blankenburg
Huy	15357041	15085185	E	-
Ilseburg (Harz), Stadt	15369016	15085190	07	Ilseburg
Königerode	15364013	15085195	11	Unterharz
Langeln	15369018	15085200	08	Nordharz
Langenstein	15357022	15085205	06	Harzvorland-Huy
Lüttgenrode	15357023	15085210	09	Osterwieck-Fallstein
Neinstedt	15364014	15085215	10	Thale
Neudorf	15364015	15085220	11	Unterharz
Nienhagen	15357024	15085225	03	Bode-Holtemme
Osterwieck, Stadt	15357026	15085230	09	Osterwieck-Fallstein
Quedlinburg, Stadt	15364016	15085235	E	-
Radisleben	15364017	15085240	01	Ballenstedt - Bode-Selke-Aue
Reddeber	15369019	15085245	08	Nordharz
Rhoden	15357028	15085250	09	Osterwieck-Fallstein

15085 Landkreis Harz (Sitz: Halberstadt)

Gemeinde			Einheitsgemeinde/Verwaltungsgemeinschaft	
Name	Amtlicher Gemeindeschlüssel		E/ VNR	Name (bei Verwaltungsgemeinschaften)
	bis 30.6.2007	ab 1.7.2007		
Rieder	15364018	15085255	05	Gernrode/Harz
Sargstedt	15357031	15085260	06	Harzvorland-Huy
Schauen	15357032	15085265	09	Osterwieck-Fallstein
Schielo	15364019	15085270	11	Unterharz
Schierke	15369021	15085275	04	Brocken-Hochharz
Schmatzfeld	15369022	15085280	08	Nordharz
Schwanebeck, Stadt	15357034	15085285	03	Bode-Holtemme
Siptenfelde	15364020	15085290	11	Unterharz
Sorge	15369023	15085295	04	Brocken-Hochharz
Stapelburg	15369024	15085300	08	Nordharz
Stecklenberg	15364021	15085305	05	Gernrode/Harz
Stiege	15369025	15085310	04	Brocken-Hochharz
Straßberg	15364022	15085315	11	Unterharz
Ströbeck, Schachdorf	15357035	15085320	06	Harzvorland-Huy
Tanne	15369026	15085325	04	Brocken-Hochharz
Thale, Stadt	15364023	15085330	10	Thale
Timmenrode	15369027	15085335	02	Blankenburg
Treseburg	15369029	15085340	04	Brocken-Hochharz
Veckenstedt	15369030	15085345	08	Nordharz
Wasserleben	15369031	15085350	08	Nordharz
Weddersleben	15364025	15085355	10	Thale
Wedderstedt	15364026	15085360	01	Ballenstedt - Bode-Selke-Aue
Wegeleben, Stadt	15357038	15085365	03	Bode-Holtemme
Wernigerode, Stadt	15369032	15085370	E	-
Westerhausen	15364027	15085375	10	Thale
Wienrode	15369033	15085380	02	Blankenburg
Wülperode	15357039	15085385	09	Osterwieck-Fallstein

15086 Landkreis Jerichower Land (Sitz: Burg)

Gemeinde			Einheitsgemeinde/Verwaltungsgemeinschaft	
Name	Amtlicher Gemeindeschlüssel		E/ VNR	Name (bei Verwaltungsgemeinschaften)
	bis 30.6.2007	ab 1.7.2007		
Biederitz	15358002	15086005	01	Biederitz-Möser
Brettin	15358003	15086010	02	Elbe-Stremme-Fiener
Burg, Stadt	15358005	15086015	E	-
Demsin	15358007	15086020	02	Elbe-Stremme-Fiener
Dörmitz	15358010	15086025	04	Möckern-Fläming
Drewitz	15358011	15086030	04	Möckern-Fläming
Elbe-Parey	15358075	15086035	E	-
Genthin, Stadt	15358014	15086040	03	Genthin
Gerwisch	15358015	15086045	01	Biederitz-Möser
Gladau	15358016	15086050	03	Genthin
Gommern, Stadt	15358017	15086055	E	-
Grabow	15358018	15086060	04	Möckern-Fläming
Gübs	15358019	15086065	01	Biederitz-Möser
Hobeck	15151021	15086070	99	vormals Elbe-Ehle-Nuthe ¹⁾
Hohenwarthe	15358022	15086075	01	Biederitz-Möser
Jerichow, Stadt	15358025	15086080	02	Elbe-Stremme-Fiener
Kade	15358026	15086085	02	Elbe-Stremme-Fiener
Karow	15358028	15086090	02	Elbe-Stremme-Fiener
Klitsche	15358029	15086095	02	Elbe-Stremme-Fiener
Königsborn	15358030	15086100	01	Biederitz-Möser
Körbelitz	15358031	15086105	01	Biederitz-Möser
Krüssau	15358032	15086110	04	Möckern-Fläming
Küsel	15358033	15086115	04	Möckern-Fläming
Loburg, Stadt	15151034	15086120	99	vormals Elbe-Ehle-Nuthe ¹⁾
Lostau	15358034	15086125	01	Biederitz-Möser
Lübs	15151035	15086130	99	vormals Elbe-Ehle-Nuthe ¹⁾
Magdeburgerforth	15358036	15086135	04	Möckern-Fläming
Möckern, Stadt	15358039	15086140	04	Möckern-Fläming
Möser	15358040	15086145	01	Biederitz-Möser
Nielebock	15358044	15086150	02	Elbe-Stremme-Fiener
Paplitz	15358045	15086155	03	Genthin
Pietzpuhl	15358049	15086160	01	Biederitz-Möser
Prödel	15151045	15086165	99	vormals Elbe-Ehle-Nuthe ¹⁾
Redekin	15358050	15086170	02	Elbe-Stremme-Fiener
Reesdorf	15358051	15086175	04	Möckern-Fläming
Reesen	15358052	15086180	04	Möckern-Fläming
Rietzel	15358053	15086185	04	Möckern-Fläming
Rosian	15151052	15086190	99	vormals Elbe-Ehle-Nuthe ¹⁾
Roßdorf	15358054	15086195	02	Elbe-Stremme-Fiener
Schermen	15358056	15086200	01	Biederitz-Möser
Schlagenthin	15358057	15086205	02	Elbe-Stremme-Fiener
Schoppsdorf	15358058	15086210	04	Möckern-Fläming
Schweinitz	15151054	15086215	99	vormals Elbe-Ehle-Nuthe ¹⁾
Stresow	15358060	15086220	04	Möckern-Fläming
Theeßen	15358061	15086225	04	Möckern-Fläming
Tryppenhna	15358062	15086230	04	Möckern-Fläming
Tuheim	15358063	15086235	03	Genthin
Wallwitz	15358066	15086240	04	Möckern-Fläming
Woltersdorf	15358068	15086245	01	Biederitz-Möser

¹⁾ s. Vorbemerkungen S. 3

15086 Landkreis Jerichower Land (Sitz: Burg)

Gemeinde			Einheitsgemeinde/Verwaltungsgemeinschaft	
Name	Amtlicher Gemeindeschlüssel		E/ VNR	Name (bei Verwaltungsgemeinschaften)
	bis 30.6.2007	ab 1.7.2007		
Wulkow	15358070	15086250	02	Elbe-Stremme-Fiener
Wüstenjerichow	15358069	15086255	04	Möckern-Fläming
Zabakuck	15358071	15086260	02	Elbe-Stremme-Fiener
Zeddenick	15358072	15086265	04	Möckern-Fläming
Zeppernick	15151066	15086270	99	vormals Elbe-Ehle-Nuthe ¹⁾

¹⁾ s. Vorbemerkungen S. 3

15087 Landkreis Mansfeld-Südharz (Sitz: Sangerhausen)

Gemeinde			Einheitsgemeinde/Verwaltungsgemeinschaft	
Name	Amtlicher Gemeindeschlüssel		E/ VNR	Name (bei Verwaltungsgemeinschaften)
	bis 30.6.2007	ab 1.7.2007		
Abberode	15260001	15087005	09	Wipper-Eine
Ahlsdorf	15260002	15087010	06	Mansfelder Grund-Helbra
Allstedt, Stadt	15266001	15087015	01	Allstedt-Kaltenborn
Alterode	15260003	15087020	09	Wipper-Eine
Amsdorf	15260004	15087025	08	Seegebiet Mansfelder Land
Arnstedt	15260006	15087030	09	Wipper-Eine
Aseleben	15260007	15087035	08	Seegebiet Mansfelder Land
Augsdorf	15260008	15087040	02	Gerbstedt
Benndorf	15260009	15087045	06	Mansfelder Grund-Helbra
Bennungen	15266002	15087050	07	Roßla-Südharz
Berga	15266003	15087055	03	Goldene Aue
Beyernaumburg	15266004	15087060	01	Allstedt-Kaltenborn
Bischofrode	15260011	15087065	05	Lutherstadt Eisleben
Blankenheim	15266005	15087070	01	Allstedt-Kaltenborn
Bornstedt	15260012	15087075	06	Mansfelder Grund-Helbra
Bräunrode	15260013	15087080	09	Wipper-Eine
Braunschwende	15260014	15087085	09	Wipper-Eine
Breitenstein	15266007	15087090	07	Roßla-Südharz
Breitungen	15266008	15087095	07	Roßla-Südharz
Brücken (Helme)	15266009	15087100	03	Goldene Aue
Burgsdorf	15260015	15087105	02	Gerbstedt
Dederstedt	15260016	15087110	08	Seegebiet Mansfelder Land
Dietersdorf	15266010	15087115	07	Roßla-Südharz
Drebsdorf	15266011	15087120	07	Roßla-Südharz
Edersleben	15266012	15087125	03	Goldene Aue
Eisleben, Lutherstadt	15260017	15087130	05	Lutherstadt Eisleben
Emseloh	15266013	15087135	01	Allstedt-Kaltenborn
Erdeborn	15260018	15087140	08	Seegebiet Mansfelder Land
Freist	15260019	15087145	02	Gerbstedt
Friedeburg (Saale)	15260020	15087150	02	Gerbstedt
Friedeburgerhütte	15260021	15087155	02	Gerbstedt
Friesdorf	15260022	15087160	09	Wipper-Eine
Gerbstedt, Stadt	15260023	15087165	02	Gerbstedt
Greifenhagen	15260025	15087170	09	Wipper-Eine
Hackpüffel	15266017	15087175	03	Goldene Aue
Hainrode	15266018	15087180	07	Roßla-Südharz
Harkerode	15260027	15087185	09	Wipper-Eine
Hayn (Harz)	15266019	15087190	07	Roßla-Südharz
Hedersleben	15260028	15087195	05	Lutherstadt Eisleben
Heiligenthal	15260029	15087200	02	Gerbstedt
Helbra	15260030	15087205	06	Mansfelder Grund-Helbra
Hergisdorf	15260031	15087210	06	Mansfelder Grund-Helbra
Hermerode	15260032	15087215	09	Wipper-Eine
Hettstedt, Stadt	15260033	15087220	04	Hettstedt
Holdenstedt	15266020	15087225	01	Allstedt-Kaltenborn
Hornburg	15260034	15087230	08	Seegebiet Mansfelder Land
Hübitz	15260035	15087235	02	Gerbstedt
Ihlewitz	15260036	15087240	02	Gerbstedt
Katharinenrieth	15266022	15087245	01	Allstedt-Kaltenborn
Kelbra (Kyffhäuser), Stadt	15266023	15087250	03	Goldene Aue

15087 Landkreis Mansfeld-Südharz (Sitz: Sangerhausen)

Gemeinde			Einheitsgemeinde/Verwaltungsgemeinschaft	
Name	Amtlicher Gemeindeschlüssel		E/ VNR	Name (bei Verwaltungsgemeinschaften)
	bis 30.6.2007	ab 1.7.2007		
Kleinleinungen	15266024	15087255	07	Roßla-Südharz
Klostermansfeld	15260037	15087260	02	Gerbstedt
Liedersdorf	15266026	15087265	01	Allstedt-Kaltenborn
Lüttchendorf	15260038	15087270	08	Seegebiet Mansfelder Land
Mansfeld, Stadt	15260039	15087275	E	-
Martinsrieth	15266027	15087280	03	Goldene Aue
Mittelhausen	15266028	15087285	01	Allstedt-Kaltenborn
Molmerswende	15260041	15087290	09	Wipper-Eine
Neehausen	15260042	15087295	08	Seegebiet Mansfelder Land
Niederröblingen (Helme)	15266030	15087300	01	Allstedt-Kaltenborn
Nienstedt	15266031	15087305	01	Allstedt-Kaltenborn
Osterhausen	15260043	15087310	05	Lutherstadt Eisleben
Pölsfeld	15266034	15087315	01	Allstedt-Kaltenborn
Quenstedt	15260046	15087320	09	Wipper-Eine
Questenberg	15266035	15087325	07	Roßla-Südharz
Riethnordhausen	15266037	15087330	03	Goldene Aue
Ritterode	15260047	15087335	04	Hettstedt
Ritzgerode	15260048	15087340	09	Wipper-Eine
Röblingen am See	15260049	15087345	08	Seegebiet Mansfelder Land
Roßla	15266038	15087350	07	Roßla-Südharz
Rottelsdorf	15260051	15087355	02	Gerbstedt
Rottleberode	15266040	15087360	07	Roßla-Südharz
Sandersleben, Stadt	15260052	15087365	09	Wipper-Eine
Sangerhausen, Stadt	15266041	15087370	E	-
Schmalzerode	15260053	15087375	05	Lutherstadt Eisleben
Schwenda	15266042	15087380	07	Roßla-Südharz
Seeburg	15260054	15087385	08	Seegebiet Mansfelder Land
Siersleben	15260056	15087390	02	Gerbstedt
Sotterhausen	15266043	15087395	01	Allstedt-Kaltenborn
Stangerode	15260057	15087400	09	Wipper-Eine
Stedten	15260058	15087405	08	Seegebiet Mansfelder Land
Stolberg (Harz), Stadt	15266044	15087410	07	Roßla-Südharz
Sylda	15260059	15087415	09	Wipper-Eine
Tilleda (Kyffhäuser)	15266045	15087420	03	Goldene Aue
Ufrungen	15266046	15087425	07	Roßla-Südharz
Ulzigerode	15260060	15087430	09	Wipper-Eine
Walbeck	15260064	15087435	04	Hettstedt
Wallhausen	15266047	15087440	03	Goldene Aue
Wansleben am See	15260065	15087445	08	Seegebiet Mansfelder Land
Welbsleben	15260066	15087450	09	Wipper-Eine
Welfesholz	15260067	15087455	02	Gerbstedt
Wickerode	15266049	15087460	07	Roßla-Südharz
Wiederstedt	15260068	15087465	09	Wipper-Eine
Wimmelburg	15260069	15087470	06	Mansfelder Grund-Helbra
Winkel	15266050	15087475	01	Allstedt-Kaltenborn
Wippra	15260070	15087480	09	Wipper-Eine
Wolferstedt	15266051	15087485	01	Allstedt-Kaltenborn
Zabenstedt	15260072	15087490	02	Gerbstedt

15088 Saalekreis (Sitz: Merseburg)

Gemeinde			Einheitsgemeinde/Verwaltungsgemeinschaft	
Name	Amtlicher Gemeindeschlüssel		E/ VNR	Name (bei Verwaltungsgemeinschaften)
	bis 30.6.2007	ab 1.7.2007		
Albersroda	15261001	15088005	10	Weida-Land
Alberstedt	15261002	15088010	10	Weida-Land
Angersdorf	15265001	15088015	12	Würde/Salza
Bad Dürrenberg, Stadt	15261003	15088020	01	Bad Dürrenberg
Bad Lauchstädt, Stadt	15261004	15088025	02	Bad Lauchstädt
Barnstädt	15261005	15088030	10	Weida-Land
Beesenstedt	15265002	15088035	11	Westlicher Saalkreis
Bennstedt	15265003	15088040	11	Westlicher Saalkreis
Beuna (Geiseltal)	15261006	15088045	06	Merseburg
Brachstedt	15265004	15088050	03	Götschetal-Petersberg
Brachwitz	15265005	15088055	09	Saalkreis Nord
Braschwitz	15265006	15088060	08	Östlicher Saalkreis
Braunsbedra, Stadt	15261008	15088065	E	-
Delitz am Berge	15261010	15088070	04	Laucha-Schwarzeiche
Döblitz	15265008	15088075	09	Saalkreis Nord
Domnitz	15265012	15088080	09	Saalkreis Nord
Dornstedt	15265013	15088085	12	Würde/Salza
Dößel	15265011	15088090	09	Saalkreis Nord
Esperstedt	15261012	15088095	10	Weida-Land
Farnstädt	15261013	15088100	10	Weida-Land
Fienstedt	15265014	15088105	11	Westlicher Saalkreis
Friedensdorf	15261015	15088110	05	Leuna-Kötzschau
Geusa	15261017	15088115	06	Merseburg
Gimritz	15265015	15088120	09	Saalkreis Nord
Götschetal	15265059	15088125	03	Götschetal-Petersberg
Günthersdorf	15261022	15088130	05	Leuna-Kötzschau
Hohenthurm	15265020	15088135	08	Östlicher Saalkreis
Höhnstedt	15265019	15088140	12	Würde/Salza
Horburg-Maßlau	15261023	15088145	05	Leuna-Kötzschau
Kabelsketal	15265058	15088150	E	-
Klobikau	15261024	15088155	02	Bad Lauchstädt
Kloschwitz	15265023	15088160	11	Westlicher Saalkreis
Kötzschlitz	15261026	15088165	05	Leuna-Kötzschau
Kötzschau	15261027	15088170	05	Leuna-Kötzschau
Kreypau	15261029	15088175	05	Leuna-Kötzschau
Krosigk	15265024	15088180	03	Götschetal-Petersberg
Krumpa	15261030	15088185	07	Oberes Geiseltal
Kütten	15265025	15088190	03	Götschetal-Petersberg
Landsberg, Stadt	15265026	15088195	08	Östlicher Saalkreis
Langenbogen	15265027	15088200	12	Würde/Salza
Leuna, Stadt	15261033	15088205	05	Leuna-Kötzschau
Lieskau	15265028	15088210	11	Westlicher Saalkreis
Löbejün, Stadt	15265030	15088215	09	Saalkreis Nord
Merseburg, Stadt	15261036	15088220	06	Merseburg
Milzau	15261038	15088225	02	Bad Lauchstädt
Morl	15265032	15088230	03	Götschetal-Petersberg
Mücheln (Geiseltal), Stadt	15261039	15088235	07	Oberes Geiseltal
Nauendorf	15265033	15088240	09	Saalkreis Nord
Nempitz	15261040	15088245	01	Bad Dürrenberg
Nemsdorf-Göhrendorf	15261041	15088250	10	Weida-Land

15088 Saalekreis (Sitz: Merseburg)

Gemeinde			Einheitsgemeinde/Verwaltungsgemeinschaft	
Name	Amtlicher Gemeindeschlüssel		E/ VNR	Name (bei Verwaltungsgemeinschaften)
	bis 30.6.2007	ab 1.7.2007		
Neutz-Lettewitz	15265035	15088255	09	Saalkreis Nord
Niemberg	15265036	15088260	08	Östlicher Saalkreis
Obhausen	15261042	15088265	10	Weida-Land
Oebles-Schlechtewitz	15261043	15088270	01	Bad Dürrenberg
Oechlitz	15261044	15088275	07	Oberes Geiseltal
Oppin	15265037	15088280	08	Östlicher Saalkreis
Ostrau	15265038	15088285	03	Götschetal-Petersberg
Peißen	15265039	15088290	08	Östlicher Saalkreis
Petersberg	15265040	15088295	03	Götschetal-Petersberg
Plötz	15265041	15088300	09	Saalkreis Nord
Querfurt, Stadt	15261045	15088305	E	-
Rodden	15261047	15088310	05	Leuna-Kötzschau
Rothenburg	15265044	15088315	09	Saalkreis Nord
Salzmünde	15265045	15088320	11	Westlicher Saalkreis
Schafstädt, Stadt	15261050	15088325	04	Laucha-Schwarzeiche
Schkopau	15261051	15088330	E	-
Schochwitz	15265046	15088335	11	Westlicher Saalkreis
Schraplau, Stadt	15261053	15088340	10	Weida-Land
Schwerz	15265047	15088345	08	Östlicher Saalkreis
Spergau	15261054	15088350	01	Bad Dürrenberg
Steigra	15261055	15088355	10	Weida-Land
Steden	15265051	15088360	12	Würde/Salza
Teutschenthal	15265053	15088365	12	Würde/Salza
Tollwitz	15261056	15088370	01	Bad Dürrenberg
Wallendorf (Luppe)	15261058	15088375	05	Leuna-Kötzschau
Wettin, Stadt	15265055	15088380	09	Saalkreis Nord
Zappendorf	15265056	15088385	11	Westlicher Saalkreis
Zöschen	15261062	15088390	05	Leuna-Kötzschau
Zweimen	15261063	15088395	05	Leuna-Kötzschau

15089 Landkreis Salzland [Sitz: Bernburg (Saale)]

Gemeinde			Einheitsgemeinde/Verwaltungsgemeinschaft	
Name	Amtlicher Gemeindeschlüssel		E/ VNR	Name (bei Verwaltungsgemeinschaften)
	bis 30.6.2007	ab 1.7.2007		
Alsleben (Saale), Stadt	15153002	15089005	06	Saale-Wipper
Amesdorf	15352001	15089010	10	Staßfurt
Aschersleben, Stadt	15352002	15089015	01	Aschersleben/Land
Baalberge	15153003	15089020	05	Nienburg (Saale)
Barby (Elbe), Stadt	15367002	15089025	04	Elbe-Saale
Bernburg (Saale), Stadt	15153006	15089030	02	Bernburg
Biendorf	15153007	15089035	05	Nienburg (Saale)
Biere	15367003	15089040	11	Südöstliches Bördeland
Borne	15352003	15089045	03	Egelner Mulde
Breitenhagen	15367004	15089050	04	Elbe-Saale
Calbe (Saale), Stadt	15367006	15089055	E	-
Cörmigk	15153008	15089060	05	Nienburg (Saale)
Drohndorf	15352005	15089065	01	Aschersleben/Land
Edlau	15153009	15089070	05	Nienburg (Saale)
Egeln, Stadt	15352006	15089075	03	Egelner Mulde
Eggersdorf	15367007	15089080	11	Südöstliches Bördeland
Eickendorf	15367008	15089085	11	Südöstliches Bördeland
Etgersleben	15352009	15089090	03	Egelner Mulde
Förderstedt	15367009	15089095	E	-
Freckleben	15352010	15089100	01	Aschersleben/Land
Friedrichsaue	15352011	15089105	08	Seeland
Frose	15352012	15089110	08	Seeland
Gatersleben	15352013	15089115	08	Seeland
Gerbitz	15153010	15089120	05	Nienburg (Saale)
Gerlebogk	15153011	15089125	05	Nienburg (Saale)
Giersleben	15352014	15089130	09	Stadt Hecklingen
Glinde	15367010	15089135	04	Elbe-Saale
Gnadau	15367012	15089140	04	Elbe-Saale
Gröna	15153013	15089145	02	Bernburg
Groß Rosenberg	15367014	15089150	04	Elbe-Saale
Groß Schierstedt	15352016	15089155	01	Aschersleben/Land
Großmühlingen	15367013	15089160	11	Südöstliches Bördeland
Güsten, Stadt	15153014	15089165	06	Saale-Wipper
Hakeborn	15352017	15089170	03	Egelner Mulde
Hecklingen, Stadt	15352018	15089175	09	Stadt Hecklingen
Hoym, Stadt	15352020	15089180	08	Seeland
Ilberstedt	15153015	15089185	06	Saale-Wipper
Kleinmühlingen	15367015	15089190	11	Südöstliches Bördeland
Könnern, Stadt	15153016	15089195	E	-
Latdorf	15153017	15089200	05	Nienburg (Saale)
Löderitz	15367017	15089205	04	Elbe-Saale
Mehringen	15352023	15089210	01	Aschersleben/Land
Nachterstedt	15352025	15089215	08	Seeland
Neu Königsau	15352026	15089220	08	Seeland
Neugattersleben	15153019	15089225	05	Nienburg (Saale)
Neundorf (Anhalt)	15352027	15089230	10	Staßfurt
Nienburg (Saale), Stadt	15153020	15089235	05	Nienburg (Saale)
Peißen	15153021	15089240	05	Nienburg (Saale)
Plötzkau	15153022	15089245	06	Saale-Wipper
Plötzky	15367018	15089250	07	Schönebeck (Elbe)

15089 Landkreis Salzland [Sitz: Bernburg (Saale)]

Gemeinde			Einheitsgemeinde/Verwaltungsgemeinschaft	
Name	Amtlicher Gemeindeschlüssel		E/ VNR	Name (bei Verwaltungsgemeinschaften)
	bis 30.6.2007	ab 1.7.2007		
Pobzig	15153023	15089255	05	Nienburg (Saale)
Poley	15153024	15089260	05	Nienburg (Saale)
Pömmelte	15367019	15089265	04	Elbe-Saale
Pretzien	15367020	15089270	07	Schönebeck (Elbe)
Preußlitz	15153025	15089275	05	Nienburg (Saale)
Ranies	15367021	15089280	07	Schönebeck (Elbe)
Sachsendorf	15367022	15089285	04	Elbe-Saale
Schackenthal	15352032	15089290	01	Aschersleben/Land
Schackstedt	15153026	15089295	06	Saale-Wipper
Schadeleben	15352033	15089300	08	Seeland
Schönebeck (Elbe), Stadt	15367023	15089305	07	Schönebeck (Elbe)
Staßfurt, Stadt	15352035	15089310	10	Staßfurt
Tarthun	15352036	15089315	03	Egelner Mulde
Tornitz	15367025	15089320	04	Elbe-Saale
Unseburg	15352037	15089325	03	Egelner Mulde
Wedlitz	15153029	15089330	05	Nienburg (Saale)
Welsleben	15367027	15089335	11	Südöstliches Bördeland
Wespen	15367028	15089340	04	Elbe-Saale
Westdorf	15352038	15089345	01	Aschersleben/Land
Westeregeln	15352039	15089350	03	Egelner Mulde
Wiendorf	15153030	15089355	05	Nienburg (Saale)
Wohlsdorf	15153031	15089360	05	Nienburg (Saale)
Wolmirsleben	15352043	15089365	03	Egelner Mulde
Zens	15367029	15089370	11	Südöstliches Bördeland
Zuchau	15367030	15089375	04	Elbe-Saale

15090 Landkreis Stendal (Sitz: Stendal)

Gemeinde			Einheitsgemeinde/Verwaltungsgemeinschaft	
Name	Amtlicher Gemeindeschlüssel		E/ VNR	Name (bei Verwaltungsgemeinschaften)
	bis 30.6.2007	ab 1.7.2007		
Altenzaun	15363001	15090005	01	Arneburg-Goldbeck
Arneburg, Stadt	15363002	15090010	01	Arneburg-Goldbeck
Aulosen	15363003	15090015	05	Seehausen (Altmark)
Baben	15363004	15090020	01	Arneburg-Goldbeck
Badingen	15363005	15090025	02	Bismark/Kläden
Ballerstedt	15363006	15090030	04	Osterburg
Beelitz	15363007	15090035	01	Arneburg-Goldbeck
Behrendorf	15363008	15090040	01	Arneburg-Goldbeck
Bellingen	15363009	15090045	07	Tangerhütte-Land
Berkau	15363010	15090050	02	Bismark/Kläden
Bertkow	15363011	15090055	01	Arneburg-Goldbeck
Beuster	15363012	15090060	05	Seehausen (Altmark)
Birkholz	15363014	15090065	07	Tangerhütte-Land
Bismark (Altmark), Stadt	15363015	15090070	02	Bismark/Kläden
Bittkau	15363016	15090075	07	Tangerhütte-Land
Bölsdorf	15363017	15090080	08	Tangermünde
Boock	15363018	15090085	05	Seehausen (Altmark)
Bretsch	15363019	15090090	05	Seehausen (Altmark)
Buch	15363020	15090095	08	Tangermünde
Buchholz	15363021	15090100	06	Stendal-Uchtetal
Büste	15363022	15090105	02	Bismark/Kläden
Cobbel	15363023	15090110	07	Tangerhütte-Land
Dahlen	15363024	15090115	06	Stendal-Uchtetal
Demker	15363025	15090120	07	Tangerhütte-Land
Dobberkau	15363026	15090125	02	Bismark/Kläden
Düsedau	15363027	15090130	04	Osterburg
Eichstedt (Altmark)	15363028	15090135	01	Arneburg-Goldbeck
Erxleben	15363029	15090140	04	Osterburg
Falkenberg	15363030	15090145	05	Seehausen (Altmark)
Fischbeck (Elbe)	15363031	15090150	03	Elbe-Havel-Land
Flessau	15363032	15090155	04	Osterburg
Gagel	15363033	15090160	05	Seehausen (Altmark)
Garlipp	15363034	15090165	02	Bismark/Kläden
Geestgottberg	15363036	15090170	05	Seehausen (Altmark)
Gladigau	15363037	15090175	04	Osterburg
Goldbeck	15363038	15090180	01	Arneburg-Goldbeck
Gollensdorf	15363039	15090185	05	Seehausen (Altmark)
Grassau	15363040	15090190	02	Bismark/Kläden
Grieben	15363041	15090195	07	Tangerhütte-Land
Grobleben	15363042	15090200	08	Tangermünde
Groß Garz	15363043	15090205	05	Seehausen (Altmark)
Groß Schwechten	15363044	15090210	06	Stendal-Uchtetal
Hämerten	15363045	15090215	08	Tangermünde
Hassel	15363046	15090220	01	Arneburg-Goldbeck
Havelberg, Stadt	15363047	15090225	E	-
Heeren	15363048	15090230	06	Stendal-Uchtetal
Heiligenfelde	15363049	15090235	05	Seehausen (Altmark)
Hindenburg	15363050	15090240	04	Osterburg
Hohenberg-Krusemark	15363051	15090245	01	Arneburg-Goldbeck
Hohengöhrn	15363052	15090250	03	Elbe-Havel-Land

15090 Landkreis Stendal (Sitz: Stendal)

Gemeinde			Einheitsgemeinde/Verwaltungsgemeinschaft	
Name	Amtlicher Gemeindeschlüssel		E/ VNR	Name (bei Verwaltungsgemeinschaften)
	bis 30.6.2007	ab 1.7.2007		
Hohenwulsch	15363053	15090255	02	Bismark/Kläden
Holzhausen	15363054	15090260	02	Bismark/Kläden
Hüselitz	15363055	15090265	07	Tangerhütte-Land
Iden	15363056	15090270	01	Arneburg-Goldbeck
Insel	15363057	15090275	06	Stendal-Uchtetal
Jerchel	15363060	15090280	07	Tangerhütte-Land
Kamern	15363062	15090285	03	Elbe-Havel-Land
Käthen	15363061	15090290	02	Bismark/Kläden
Kehnert	15363063	15090295	07	Tangerhütte-Land
Kläden	15363064	15090300	02	Bismark/Kläden
Klein Schwechten	15363065	15090305	01	Arneburg-Goldbeck
Klietz	15363066	15090310	03	Elbe-Havel-Land
Königsmark	15363067	15090315	04	Osterburg
Könnigde	15363068	15090320	02	Bismark/Kläden
Kossebau	15363069	15090325	05	Seehausen (Altmark)
Kremkau	15363070	15090330	02	Bismark/Kläden
Krevese	15363071	15090335	04	Osterburg
Krüden	15363072	15090340	05	Seehausen (Altmark)
Langensalzwedel	15363074	15090345	08	Tangermünde
Lichterfelde	15363075	15090350	05	Seehausen (Altmark)
Lindtorf	15363076	15090355	01	Arneburg-Goldbeck
Losenrade	15363077	15090360	05	Seehausen (Altmark)
Losse	15363078	15090365	05	Seehausen (Altmark)
Lückstedt	15363079	15090370	05	Seehausen (Altmark)
Lüderitz	15363080	15090375	07	Tangerhütte-Land
Meseberg	15363081	15090380	04	Osterburg
Meßdorf	15363082	15090385	02	Bismark/Kläden
Miltern	15363083	15090390	08	Tangermünde
Möringen	15363084	15090395	06	Stendal-Uchtetal
Nahrstedt	15363085	15090400	06	Stendal-Uchtetal
Neuermark-Lübars	15363086	15090405	03	Elbe-Havel-Land
Neukirchen (Altmark)	15363087	15090410	05	Seehausen (Altmark)
Osterburg (Altmark), Stadt	15363089	15090415	04	Osterburg
Pollitz	15363090	15090420	05	Seehausen (Altmark)
Querstedt	15363091	15090425	02	Bismark/Kläden
Ringfurth	15363092	15090430	07	Tangerhütte-Land
Rochau	15363093	15090435	01	Arneburg-Goldbeck
Rossau	15363094	15090440	04	Osterburg
Sandau (Elbe), Stadt	15363095	15090445	03	Elbe-Havel-Land
Sandauerholz	15363096	15090450	01	Arneburg-Goldbeck
Sanne	15363097	15090455	01	Arneburg-Goldbeck
Schäplitz	15363098	15090460	02	Bismark/Kläden
Schelldorf	15363099	15090465	08	Tangermünde
Schernebeck	15363100	15090470	07	Tangerhütte-Land
Schernikau	15363101	15090475	02	Bismark/Kläden
Schinne	15363102	15090480	02	Bismark/Kläden
Schollene	15363107	15090485	03	Elbe-Havel-Land
Schönberg	15363103	15090490	05	Seehausen (Altmark)
Schönfeld	15363104	15090495	03	Elbe-Havel-Land
Schönhausen (Elbe)	15363105	15090500	03	Elbe-Havel-Land

15090 Landkreis Stendal (Sitz: Stendal)

Gemeinde			Einheitsgemeinde/Verwaltungsgemeinschaft	
Name	Amtlicher Gemeindeschlüssel		E/ VNR	Name (bei Verwaltungsgemeinschaften)
	bis 30.6.2007	ab 1.7.2007		
Schönwalde (Altmark)	15363106	15090505	07	Tangerhütte-Land
Schorstedt	15363108	15090510	02	Bismark/Kläden
Schwarzholz	15363109	15090515	01	Arneburg-Goldbeck
Seehausen (Altmark), Stadt	15363110	15090520	05	Seehausen (Altmark)
Staats	15363111	15090525	06	Stendal-Uchtetal
Steinfeld (Altmark)	15363113	15090530	02	Bismark/Kläden
Stendal, Stadt	15363114	15090535	06	Stendal-Uchtetal
Storkau (Elbe)	15363115	15090540	08	Tangermünde
Tangerhütte, Stadt	15363116	15090545	07	Tangerhütte-Land
Tangermünde, Stadt	15363117	15090550	08	Tangermünde
Uchtdorf	15363118	15090555	07	Tangerhütte-Land
Uchtspringe	15363119	15090560	06	Stendal-Uchtetal
Uenglingen	15363120	15090565	06	Stendal-Uchtetal
Uetz	15363121	15090570	07	Tangerhütte-Land
Vinzelberg	15363123	15090575	06	Stendal-Uchtetal
Volgfelde	15363124	15090580	06	Stendal-Uchtetal
Wahrenberg	15363125	15090585	05	Seehausen (Altmark)
Walsleben	15363126	15090590	04	Osterburg
Wanzer	15363127	15090595	05	Seehausen (Altmark)
Weißewarte	15363129	15090600	07	Tangerhütte-Land
Wendemark	15363130	15090605	05	Seehausen (Altmark)
Werben (Elbe), Stadt	15363131	15090610	01	Arneburg-Goldbeck
Windberge	15363132	15090615	07	Tangerhütte-Land
Wittenmoor	15363133	15090620	06	Stendal-Uchtetal
Wulkau	15363134	15090625	03	Elbe-Havel-Land
Wust	15363135	15090630	03	Elbe-Havel-Land

15091 Landkreis Wittenberg (Sitz: Lutherstadt Wittenberg)

Gemeinde			Einheitsgemeinde/Verwaltungsgemeinschaft	
Name	Amtlicher Gemeindeschlüssel		E/ VNR	Name (bei Verwaltungsgemeinschaften)
	bis 30.6.2007	ab 1.7.2007		
Abtsdorf	15171001	15091005	03	Elbaue-Fläming
Annaburg, Stadt	15171002	15091010	01	Annaburg-Prettin
Axien	15171005	15091015	01	Annaburg-Prettin
Bad Schmiedeberg, Stadt	15171006	15091020	05	Kurregion Elbe-Heideland
Bethau	15171009	15091025	01	Annaburg-Prettin
Boßdorf	15171010	15091030	03	Elbaue-Fläming
Brandhorst	15151005	15091035	07	Wörlitzer Winkel
Bräsen	15151003	15091040	02	Coswig (Anhalt)
Buko	15151007	15091045	02	Coswig (Anhalt)
Bülzig	15171011	15091050	03	Elbaue-Fläming
Cobbelsdorf	15151008	15091055	02	Coswig (Anhalt)
Coswig (Anhalt), Stadt	15151009	15091060	02	Coswig (Anhalt)
Dabrun	15171013	15091065	04	Kemberg
Dietrichsdorf	15171014	15091070	03	Elbaue-Fläming
Dorna	15171015	15091075	04	Kemberg
Düben	15151013	15091080	02	Coswig (Anhalt)
Elster (Elbe)	15171017	15091085	03	Elbaue-Fläming
Eutzsch	15171018	15091090	04	Kemberg
Gadegast	15171019	15091095	03	Elbaue-Fläming
Globig-Bleddin	15171021	15091100	05	Kurregion Elbe-Heideland
Gohrau	15151016	15091105	07	Wörlitzer Winkel
Gräfenhainichen, Stadt	15171023	15091110	06	Tor zur Dübener Heide
Griebo	15151017	15091115	02	Coswig (Anhalt)
Griesen	15151018	15091120	07	Wörlitzer Winkel
Groß Naundorf	15171024	15091125	01	Annaburg-Prettin
Horstdorf	15151023	15091130	07	Wörlitzer Winkel
Hundeluft	15151024	15091135	02	Coswig (Anhalt)
Jeber-Bergfrieden	15151025	15091140	02	Coswig (Anhalt)
Jessen (Elster), Stadt	15171026	15091145	E	-
Jüdenberg	15171027	15091150	06	Tor zur Dübener Heide
Kakau	15151027	15091155	07	Wörlitzer Winkel
Kemberg, Stadt	15171028	15091160	04	Kemberg
Klieken	15151028	15091165	02	Coswig (Anhalt)
Klöden	15171031	15091170	03	Elbaue-Fläming
Korgau	15171032	15091175	05	Kurregion Elbe-Heideland
Köselitz	15151029	15091180	02	Coswig (Anhalt)
Kropstädt	15171033	15091185	03	Elbaue-Fläming
Labrun	15171034	15091190	01	Annaburg-Prettin
Lebien	15171035	15091195	01	Annaburg-Prettin
Leetza	15171036	15091200	03	Elbaue-Fläming
Listerfehrda	15171039	15091205	03	Elbaue-Fläming
Meuro	15171042	15091210	05	Kurregion Elbe-Heideland
Mochau	15171043	15091215	03	Elbaue-Fläming
Möhlau	15171044	15091220	06	Tor zur Dübener Heide
Möllensdorf	15151038	15091225	02	Coswig (Anhalt)
Mühlanger	15171047	15091230	03	Elbaue-Fläming
Naundorf bei Seyda	15171048	15091235	03	Elbaue-Fläming
Oranienbaum, Stadt	15151043	15091240	07	Wörlitzer Winkel
Plossig	15171051	15091245	01	Annaburg-Prettin
Prettin, Stadt	15171053	15091250	01	Annaburg-Prettin

15091 Landkreis Wittenberg (Sitz: Lutherstadt Wittenberg)

Gemeinde			Einheitsgemeinde/Verwaltungsgemeinschaft	
Name	Amtlicher Gemeindeschlüssel		E/ VNR	Name (bei Verwaltungsgemeinschaften)
	bis 30.6.2007	ab 1.7.2007		
Pretzsch (Elbe), Stadt	15171054	15091255	05	Kurregion Elbe-Heideland
Priesitz	15171055	15091260	05	Kurregion Elbe-Heideland
Rackith	15171057	15091265	04	Kemberg
Radis	15171059	15091270	04	Kemberg
Ragösen	15151047	15091275	02	Coswig (Anhalt)
Rehsen	15151048	15091280	07	Wörlitzer Winkel
Riesigk	15151050	15091285	07	Wörlitzer Winkel
Rotta	15171062	15091290	04	Kemberg
Schköna	15171064	15091295	06	Tor zur Dübener Heide
Schleesen	15171065	15091300	04	Kemberg
Schnellin	15171067	15091305	05	Kurregion Elbe-Heideland
Schützberg	15171068	15091310	03	Elbaue-Fläming
Selbitz	15171069	15091315	04	Kemberg
Senst	15151055	15091320	02	Coswig (Anhalt)
Serno	15151056	15091325	02	Coswig (Anhalt)
Söllichau	15171071	15091330	05	Kurregion Elbe-Heideland
Stackelitz	15151057	15091335	02	Coswig (Anhalt)
Straach	15171072	15091340	03	Elbaue-Fläming
Thießen	15151061	15091345	02	Coswig (Anhalt)
Tornau	15171073	15091350	06	Tor zur Dübener Heide
Trebitz	15171074	15091355	05	Kurregion Elbe-Heideland
Uthausen	15171075	15091360	04	Kemberg
Vockerode	15151062	15091365	07	Wörlitzer Winkel
Wartenburg	15171076	15091370	04	Kemberg
Wittenberg, Lutherstadt	15171077	15091375	E	-
Wörlitz, Stadt	15151064	15091380	07	Wörlitzer Winkel
Wörpen	15151065	15091385	02	Coswig (Anhalt)
Zahna, Stadt	15171078	15091390	03	Elbaue-Fläming
Zemnick	15171079	15091395	03	Elbaue-Fläming
Zörnigall	15171080	15091400	03	Elbaue-Fläming
Zschornowitz	15171081	15091405	06	Tor zur Dübener Heide

Alphabetische Verzeichnisse

Gemeinden

Name	Gemeinde		Regionalschlüssel ab 1.7.2007	Landkreis
	Amtlicher Gemeindeschlüssel			
	bis 30.6.2007	ab 1.7.2007		
A				
Abbenrode	15369001	15085005	150855008005	Harz
Abberode	15260001	15087005	150875009005	Mansfeld-Südharz
Abtlöbnitz	15256001	15084005	150845002005	Burgenland
Abtsdorf	15171001	15091005	150915003005	Wittenberg
Ackendorf	15362001	15083005	150835004005	Börde
Ahlsdorf	15260002	15087010	150875006010	Mansfeld-Südharz
Ahlum	15370001	15081005	150815002005	Altmarkkreis Salzwedel
Aken (Elbe), Stadt	15159001	15082005	150820000005	Anhalt-Bitterfeld
Albersroda	15261001	15088005	150885010005	Saalekreis
Alberstedt	15261002	15088010	150885010010	Saalekreis
Algenstedt	15370002	15081010	150815006010	Altmarkkreis Salzwedel
Alleringersleben	15362002	15083010	150835003010	Börde
Allrode	15369002	15085010	150855004010	Harz
Allstedt, Stadt	15266001	15087015	150875001015	Mansfeld-Südharz
Alsleben (Saale), Stadt	15153002	15089005	150895006005	Salzland
Altbrandsleben	15355002	15083015	150835007015	Börde
Altenbrak	15369003	15085015	150855004015	Harz
Altenhausen	15362003	15083020	150835003020	Börde
Altenroda	15256002	15084010	150845001010	Burgenland
Altensalzwedel	15370003	15081015	150815005015	Altmarkkreis Salzwedel
Altenzaun	15363001	15090005	150905001005	Stendal
Alterode	15260003	15087020	150875009020	Mansfeld-Südharz
Altjeßnitz	15154001	15082010	150825005010	Anhalt-Bitterfeld
Altmersleben	15370004	15081020	150815001020	Altmarkkreis Salzwedel
Am Großen Bruch	15355058	15083025	150835008025	Börde
Amesdorf	15352001	15089010	150895010010	Salzland
Amsdorf	15260004	15087025	150875008025	Mansfeld-Südharz
Angern	15362004	15083030	150835002030	Börde
Angersdorf	15265001	15088015	150885012015	Saalekreis
Annaburg, Stadt	15171002	15091010	150915001010	Wittenberg
Apenburg//Flecken	15370005	15081025	150815002025	Altmarkkreis Salzwedel
Arendsee (Altmark), Stadt	15370006	15081030	150815001030	Altmarkkreis Salzwedel
Arneburg, Stadt	15363002	15090010	150905001010	Stendal
Arnstedt	15260006	15087030	150875009030	Mansfeld-Südharz
Aschersleben, Stadt	15352002	15089015	150895001015	Salzland
Aseleben	15260007	15087035	150875008035	Mansfeld-Südharz
Aspenstedt	15357003	15085020	150855006020	Harz
Athenstedt	15357004	15085025	150855006025	Harz
Aue-Fallstein	15357042	15085030	150855009030	Harz
Augsdorf	15260008	15087040	150875002040	Mansfeld-Südharz
Aulosen	15363003	15090015	150905005015	Stendal
Ausleben	15355005	15083035	150835008035	Börde
Axien	15171005	15091015	150915001015	Wittenberg
B				
Baalberge	15153003	15089020	150895005020	Salzland
Baben	15363004	15090020	150905001020	Stendal
Bad Bibra, Stadt	15256003	15084015	150845001015	Burgenland
Bad Dürrenberg, Stadt	15261003	15088020	150885001020	Saalekreis

Name	Gemeinde		Regionalschlüssel ab 1.7.2007	Landkreis
	Amtlicher Gemeindeschlüssel			
	bis 30.6.2007	ab 1.7.2007		
Bad Kösen, Stadt	15256004	15084020	150845002020	Burgenland
Bad Lauchstädt, Stadt	15261004	15088025	150885002025	Saalekreis
Bad Schmiedeberg, Stadt	15171006	15091020	150915005020	Wittenberg
Bad Suderode	15364001	15085035	150855005035	Harz
Badel	15370007	15081035	150815005035	Altmarkkreis Salzwedel
Badingen	15363005	15090025	150905002025	Stendal
Balgstädt	15256005	15084025	150845006025	Burgenland
Ballenstedt, Stadt	15364003	15085040	150855001040	Harz
Ballerstedt	15363006	15090030	150905004030	Stendal
Bandau	15370008	15081040	150815002040	Altmarkkreis Salzwedel
Barby (Elbe), Stadt	15367002	15089025	150895004025	Salzland
Barleben	15362005	15083040	150830000040	Börde
Barneberg	15355007	15083045	150835005045	Börde
Barnstädt	15261005	15088030	150885010030	Saalekreis
Bartensleben	15362006	15083050	150835003050	Börde
Baumersroda	15256006	15084030	150845006030	Burgenland
Bebertal	15362007	15083055	150835004055	Börde
Beelitz	15363007	15090035	150905001035	Stendal
Beendorf	15362008	15083060	150835003060	Börde
Beesenstedt	15265002	15088035	150885011035	Saalekreis
Beetzendorf	15370009	15081045	150815002045	Altmarkkreis Salzwedel
Behnsdorf	15362009	15083065	150835003065	Börde
Behrendorf	15363008	15090040	150905001040	Stendal
Bellingen	15363009	15090045	150905007045	Stendal
Belsdorf	15362010	15083070	150835003070	Börde
Benkendorf	15370010	15081050	150815005050	Altmarkkreis Salzwedel
Benndorf	15260009	15087045	150875006045	Mansfeld-Südharz
Benneckenstein (Harz), Stadt	15369004	15085045	150855004045	Harz
Bennstedt	15265003	15088040	150885011040	Saalekreis
Bennungen	15266002	15087050	150875007050	Mansfeld-Südharz
Berenbrock	15362011	15083075	150835006075	Börde
Berga	15266003	15087055	150875003055	Mansfeld-Südharz
Berge	15370011	15081055	150815003055	Altmarkkreis Salzwedel
Bergfrieden//Jeber	15151025	15091140	150915002140	Wittenberg
Bergisdorf	15256007	15084035	150845003035	Burgenland
Berkau	15363010	15090050	150905002050	Stendal
Bernburg (Saale), Stadt	15153006	15089030	150895002030	Salzland
Berßel	15357006	15085050	150855009050	Harz
Bertingen	15362012	15083080	150835002080	Börde
Bertkow	15363011	15090055	150905001055	Stendal
Bethau	15171009	15091025	150915001025	Wittenberg
Beuna (Geiseltal)	15261006	15088045	150885006045	Saalekreis
Beuster	15363012	15090060	150905005060	Stendal
Beyernaumburg	15266004	15087060	150875001060	Mansfeld-Südharz
Bibra, Stadt//Bad	15256003	15084015	150845001015	Burgenland
Biederitz	15358002	15086005	150865001005	Jerichower Land
Biendorf	15153007	15089035	150895005035	Salzland
Biere	15367003	15089040	150895011040	Salzland
Bierstedt	15370012	15081060	150815002060	Altmarkkreis Salzwedel
Billroda	15256008	15084040	150845001040	Burgenland

Gemeinde				Landkreis
Name	Amtlicher Gemeindeschlüssel		Regionalschlüssel ab 1.7.2007	
	bis 30.6.2007	ab 1.7.2007		
Binde	15370013	15081065	150815005065	Altmarkkreis Salzwedel
Birkholz	15363014	15090065	150905007065	Stendal
Bischofrode	15260011	15087065	150875005065	Mansfeld-Südharz
Bismark (Altmark), Stadt	15363015	15090070	150905002070	Stendal
Bitterfeld-Wolfen, Stadt	-	15082015	150825001015	Anhalt-Bitterfeld
Bittkau	15363016	15090075	150905007075	Stendal
Blankenburg (Harz), Stadt	15369005	15085055	150855002055	Harz
Blankenheim	15266005	15087070	150875001070	Mansfeld-Südharz
Bleddin//Globig-	15171021	15091100	150915005100	Wittenberg
Bobbau	15154003	15082020	150825001020	Anhalt-Bitterfeld
Böddensell	15362013	15083085	150835003085	Börde
Bölsdorf	15363017	15090080	150905008080	Stendal
Bonese	15370014	15081070	150815002070	Altmarkkreis Salzwedel
Boock	15363018	15090085	150905005085	Stendal
Börde//Niedere	15362099	15083390	150830000390	Börde
Born	15362015	15083090	150835002090	Börde
Borne	15352003	15089045	150895003045	Salzland
Bornsen	15370015	15081075	150815002075	Altmarkkreis Salzwedel
Bornstedt	15362016	15083095	150835004095	Börde
Bornstedt	15260012	15087075	150875006075	Mansfeld-Südharz
Bornum	15151002	15082025	150825002025	Anhalt-Bitterfeld
Bösdorf	15362014	15083100	150835006100	Börde
Boßdorf	15171010	15091030	150915003030	Wittenberg
Bottmersdorf	15355010	15083105	150835001105	Börde
Brachstedt	15265004	15088050	150885003050	Saalekreis
Brachwitz	15265005	15088055	150885009055	Saalekreis
Brandhorst	15151005	15091035	150915007035	Wittenberg
Braschwitz	15265006	15088060	150885008060	Saalekreis
Bräsen	15151003	15091040	150915002040	Wittenberg
Bräunrode	15260013	15087080	150875009080	Mansfeld-Südharz
Braunsbedra, Stadt	15261008	15088065	150880000065	Saalekreis
Braunschwend	15260014	15087085	150875009085	Mansfeld-Südharz
Bregenstedt	15362017	15083110	150835003110	Börde
Brehna, Stadt	15154004	15082030	150825001030	Anhalt-Bitterfeld
Breitenbach	15256010	15084045	150845003045	Burgenland
Breitenfeld	15370016	15081080	150815006080	Altmarkkreis Salzwedel
Breitenhagen	15367004	15089050	150895004050	Salzland
Breitenstein	15266007	15087090	150875007090	Mansfeld-Südharz
Breitungen	15266008	15087095	150875007095	Mansfeld-Südharz
Bretsch	15363019	15090090	150905005090	Stendal
Brettin	15358003	15086010	150865002010	Jerichower Land
Bröckau	15256011	15084050	150845003050	Burgenland
Bruch//Am Großen	15355058	15083025	150835008025	Börde
Brücken (Helme)	15266009	15087100	150875003100	Mansfeld-Südharz
Brunau	15370018	15081085	150815001085	Altmarkkreis Salzwedel
Buch	15363020	15090095	150905008095	Stendal
Bucha	15256012	15084055	150845001055	Burgenland
Buchholz	15363021	15090100	150905006100	Stendal
Buhlendorf	15151006	15082035	150825002035	Anhalt-Bitterfeld
Bühne	15357007	15085060	150855009060	Harz

Gemeinde				Landkreis
Name	Amtlicher Gemeindeschlüssel		Regionalschlüssel ab 1.7.2007	
	bis 30.6.2007	ab 1.7.2007		
Buko	15151007	15091045	150915002045	Wittenberg
Bülstringen	15362020	15083115	150835003115	Börde
Bülzig	15171011	15091050	150915003050	Wittenberg
Burg, Stadt	15358005	15086015	150860000015	Jerichower Land
Burgholzhausen	15256013	15084060	150845001060	Burgenland
Burgkernitz	15154005	15082040	150825003040	Anhalt-Bitterfeld
Burgscheidungen	15256014	15084065	150845006065	Burgenland
Burgsdorf	15260015	15087105	150875002105	Mansfeld-Südharz
Burgstall	15362021	15083120	150835002120	Börde
Burgwerben	15268002	15084070	150845005070	Burgenland
Burkersroda	15256015	15084075	150845006075	Burgenland
Büste	15363022	15090105	150905002105	Stendal
C				
Calbe (Saale), Stadt	15367006	15089055	150890000055	Salzland
Calvörde//Flecken	15362022	15083125	150835006125	Börde
Casekirchen	15256016	15084080	150845009080	Burgenland
Cattenstedt	15369006	15085065	150855002065	Harz
Chörau	15159004	15082045	150825004045	Anhalt-Bitterfeld
Chüden	15370019	15081090	150815005090	Altmarkkreis Salzwedel
Cobbell	15363023	15090110	150905007110	Stendal
Cobbelsdorf	15151008	15091055	150915002055	Wittenberg
Colbitz	15362023	15083130	150835002130	Börde
Cörmigk	15153008	15089060	150895005060	Salzland
Coswig (Anhalt), Stadt	15151009	15091060	150915002060	Wittenberg
Cröchern	15362024	15083135	150835002135	Börde
Crölpa-Löbschütz	15256017	15084085	150845002085	Burgenland
D				
Dabrun	15171013	15091065	150915004065	Wittenberg
Dahlen	15363024	15090115	150905006115	Stendal
Dähre	15370020	15081095	150815002095	Altmarkkreis Salzwedel
Dankerode	15364004	15085070	150855011070	Harz
Dannefeld	15370022	15081100	150815006100	Altmarkkreis Salzwedel
Danstedt	15357008	15085075	150855006075	Harz
Darlingerode	15369007	15085080	150855007080	Harz
Dederstedt	15260016	15087110	150875008110	Mansfeld-Südharz
Deetz	15151010	15082050	150825002050	Anhalt-Bitterfeld
Dehlitz (Saale)	15268003	15084090	150845004090	Burgenland
Delitz am Berge	15261010	15088070	150885004070	Saalekreis
Demker	15363025	15090120	150905007120	Stendal
Demsin	15358007	15086020	150865002020	Jerichower Land
Derenburg, Stadt	15369008	15085085	150855008085	Harz
Dessau-Roßlau, Stadt	-	15001000	150010000000	(Kreisfreie Stadt)
Deuben	15256018	15084095	150845010095	Burgenland
Diebzig	15159007	15082055	150825004055	Anhalt-Bitterfeld
Diesdorf//Flecken	15370023	15081105	150815002105	Altmarkkreis Salzwedel
Dietersdorf	15266010	15087115	150875007115	Mansfeld-Südharz
Dietrichsdorf	15171014	15091070	150915003070	Wittenberg
Ditfurt	15364005	15085090	150855001090	Harz

Gemeinde				Landkreis
Name	Amtlicher Gemeindeschlüssel		Regionalschlüssel ab 1.7.2007	
	bis 30.6.2007	ab 1.7.2007		
Dobberkau	15363026	15090125	150905002125	Stendal
Döblitz	15265008	15088075	150885009075	Saalekreis
Döbris	15256019	15084100	150845010100	Burgenland
Dobritz	15151011	15082060	150825002060	Anhalt-Bitterfeld
Döhren	15362026	15083140	150835003140	Börde
Dolle	15362027	15083145	150835002145	Börde
Domersleben	15355012	15083150	150835001150	Börde
Domnitz	15265012	15088080	150885009080	Saalekreis
Dönitz	15370024	15081110	150815004110	Altmarkkreis Salzwedel
Dorna	15171015	15091075	150915004075	Wittenberg
Dornbock	15159009	15082065	150825004065	Anhalt-Bitterfeld
Dörnitz	15358010	15086025	150865004025	Jerichower Land
Dornstedt	15265013	15088085	150885012085	Saalekreis
Dorst	15362028	15083155	150835006155	Börde
Döschwitz	15256020	15084105	150845003105	Burgenland
Dößel	15265011	15088090	150885009090	Saalekreis
Drackenstedt	15355013	15083160	150835005160	Börde
Drebsdorf	15266011	15087120	150875007120	Mansfeld-Südharz
Dreileben	15355014	15083165	150835001165	Börde
Drewitz	15358011	15086030	150865004030	Jerichower Land
Drohndorf	15352005	15089065	150895001065	Salzland
Drosa	15159010	15082070	150825004070	Anhalt-Bitterfeld
Droßdorf	15256022	15084110	150845003110	Burgenland
Droyßig	15256023	15084115	150845003115	Burgenland
Drübeck	15369009	15085095	150855007095	Harz
Druxberge	15355015	15083170	150835005170	Börde
Düben	15151013	15091080	150915002080	Wittenberg
Dürrenberg, Stadt//Bad	15261003	15088020	150885001020	Saalekreis
Düsedau	15363027	15090130	150905004130	Stendal
E				
Ebersroda	15256024	15084120	150845006120	Burgenland
Eckartsberga, Stadt	15256025	15084125	150845001125	Burgenland
Edderitz	15159011	15082075	150825006075	Anhalt-Bitterfeld
Edersleben	15266012	15087125	150875003125	Mansfeld-Südharz
Edlau	15153009	15089070	150895005070	Salzland
Egeln, Stadt	15352006	15089075	150895003075	Salzland
Eggenstedt	15355016	15083175	150835001175	Börde
Eggersdorf	15367007	15089080	150895011080	Salzland
Eichenbarleben	15362030	15083180	150835004180	Börde
Eichstedt (Altmark)	15363028	15090135	150905001135	Stendal
Eickendorf	15362031	15083185	150835006185	Börde
Eickendorf	15367008	15089085	150895011085	Salzland
Eilsleben	15355017	15083190	150835005190	Börde
Eimersleben	15362032	15083195	150835003195	Börde
Eisleben, Lutherstadt	15260017	15087130	150875005130	Mansfeld-Südharz
Elbe-Parey	15358075	15086035	150860000035	Jerichower Land
Elbingerode (Harz), Stadt	15369010	15085100	150850000100	Harz
Elend	15369011	15085105	150855004105	Harz
Ellenberg	15370025	15081115	150815002115	Altmarkkreis Salzwedel

Name	Gemeinde			Landkreis
	Amtlicher Gemeindeschlüssel		Regionalschlüssel ab 1.7.2007	
	bis 30.6.2007	ab 1.7.2007		
Elsnigk	15159012	15082080	150825004080	Anhalt-Bitterfeld
Elster (Elbe)	15171017	15091085	150915003085	Wittenberg
Elsteraue	15256102	15084130	150840000130	Burgenland
Emden	15362033	15083200	150835003200	Börde
Emseloh	15266013	15087135	150875001135	Mansfeld-Südharz
Engersen	15370026	15081120	150815001120	Altmarkkreis Salzwedel
Erdeborn	15260018	15087140	150875008140	Mansfeld-Südharz
Erxleben	15362034	15083205	150835003205	Börde
Erxleben	15363029	15090140	150905004140	Stendal
Eschenrode	15362035	15083210	150835003210	Börde
Esperstedt	15261012	15088095	150885010095	Saalekreis
Estedt	15370027	15081125	150815006125	Altmarkkreis Salzwedel
Etgersleben	15352009	15089090	150895003090	Salzland
Etingen	15362036	15083215	150835006215	Börde
Eutzsch	15171018	15091090	150915004090	Wittenberg
Everingen	15362037	15083220	150835003220	Börde
Eversdorf//Wieblitz-	15370120	15081565	150815005565	Altmarkkreis Salzwedel
F				
Falkenberg	15363030	15090145	150905005145	Stendal
Falkenstein/Harz, Stadt	15352044	15085110	150850000110	Harz
Fallstein//Aue-	15357042	15085030	150855009030	Harz
Farnstädt	15261013	15088100	150885010100	Saalekreis
Farsleben	15362038	15083225	150835009225	Börde
Fienstedt	15265014	15088105	150885011105	Saalekreis
Fischbeck (Elbe)	15363031	15090150	150905003150	Stendal
Flechtingen	15362039	15083230	150835003230	Börde
Flecken Apenburg	15370005	15081025	150815002025	Altmarkkreis Salzwedel
Flecken Calvörde	15362022	15083125	150835006125	Börde
Flecken Diesdorf	15370023	15081105	150815002105	Altmarkkreis Salzwedel
Flecken Weferlingen	15362091	15083540	150835003540	Börde
Fleetmark	15370028	15081130	150815005130	Altmarkkreis Salzwedel
Flessau	15363032	15090155	150905004155	Stendal
Förderstedt	15367009	15089095	150890000095	Salzland
Fraßdorf	15159013	15082085	150825006085	Anhalt-Bitterfeld
Freckleben	15352010	15089100	150895001100	Salzland
Freist	15260019	15087145	150875002145	Mansfeld-Südharz
Freyburg (Unstrut), Stadt	15256027	15084135	150845006135	Burgenland
Friedeburg (Saale)	15260020	15087150	150875002150	Mansfeld-Südharz
Friedeburgerhütte	15260021	15087155	150875002155	Mansfeld-Südharz
Friedensdorf	15261015	15088110	150885005110	Saalekreis
Friedersdorf	15154006	15082090	150825001090	Anhalt-Bitterfeld
Friedrichsaue	15352011	15089105	150895008105	Salzland
Friedrichsbrunn	15364006	15085115	150855005115	Harz
Friesdorf	15260022	15087160	150875009160	Mansfeld-Südharz
Frose	15352012	15089110	150895008110	Salzland
G				
Gadegast	15171019	15091095	150915003095	Wittenberg
Gagel	15363033	15090160	150905005160	Stendal

Name	Gemeinde		Regionalschlüssel ab 1.7.2007	Landkreis
	Amtlicher Gemeindeschlüssel			
	bis 30.6.2007	ab 1.7.2007		
Gardelegen, Stadt	15370029	15081135	150815003135	Altmarkkreis Salzwedel
Garlipp	15363034	15090165	150905002165	Stendal
Gartz//Klein	15370058	15081265	150815005265	Altmarkkreis Salzwedel
Garz//Groß	15363043	15090205	150905005205	Stendal
Gatersleben	15352013	15089115	150895008115	Salzland
Geestgottberg	15363036	15090170	150905005170	Stendal
Gehrden	15151014	15082095	150825002095	Anhalt-Bitterfeld
Genthin, Stadt	15358014	15086040	150865003040	Jerichower Land
Gerbitz	15153010	15089120	150895005120	Salzland
Gerbstedt, Stadt	15260023	15087165	150875002165	Mansfeld-Südharz
Gerlebogk	15153011	15089125	150895005125	Salzland
Gernode, Stadt	15364007	15085120	150855005120	Harz
Gerwisch	15358015	15086045	150865001045	Jerichower Land
Geusa	15261017	15088115	150885006115	Saalekreis
Geußnitz	15256028	15084140	150845010140	Burgenland
Gieckau	15256029	15084145	150845009145	Burgenland
Giersleben	15352014	15089130	150895009130	Salzland
Gieseritz	15370030	15081140	150815002140	Altmarkkreis Salzwedel
Gimritz	15265015	15088120	150885009120	Saalekreis
Gladau	15358016	15086050	150865003050	Jerichower Land
Gladigau	15363037	15090175	150905004175	Stendal
Glauzig	15159014	15082100	150825006100	Anhalt-Bitterfeld
Glebitzsch	15154007	15082105	150825001105	Anhalt-Bitterfeld
Gleina	15256030	15084150	150845006150	Burgenland
Glinde	15367010	15089135	150895004135	Salzland
Glindenberg	15362041	15083235	150835002235	Börde
Globig-Bleddin	15171021	15091100	150915005100	Wittenberg
Gnadau	15367012	15089140	150895004140	Salzland
Gödnitz	15151015	15082110	150825002110	Anhalt-Bitterfeld
Gohrau	15151016	15091105	150915007105	Wittenberg
Göhrendorf//Nemsdorf-	15261041	15088250	150885010250	Saalekreis
Goldbeck	15363038	15090180	150905001180	Stendal
Goldschau	15256033	15084155	150845009155	Burgenland
Gollensdorf	15363039	15090185	150905005185	Stendal
Gölzau//Weißandt-	15159043	15082405	150825006405	Anhalt-Bitterfeld
Golzen	15256034	15084160	150845001160	Burgenland
Gommern, Stadt	15358017	15086055	150860000055	Jerichower Land
Görschen	15256032	15084165	150845009165	Burgenland
Görzig	15159016	15082115	150825006115	Anhalt-Bitterfeld
Goseck	15268004	15084170	150845005170	Burgenland
Gossa	15154009	15082120	150825003120	Anhalt-Bitterfeld
Götschetal	15265059	15088125	150885003125	Saalekreis
Grabow	15358018	15086060	150865004060	Jerichower Land
Gräfenhainichen, Stadt	15171023	15091110	150915006110	Wittenberg
Grana	15256035	15084175	150845003175	Burgenland
Granschütz	15268005	15084180	150845004180	Burgenland
Grassau	15363040	15090190	150905002190	Stendal
Grauingen	15362042	15083240	150835006240	Börde
Greifenhagen	15260025	15087170	150875009170	Mansfeld-Südharz
Grieben	15363041	15090195	150905007195	Stendal

Gemeinde				Landkreis
Name	Amtlicher Gemeindeschlüssel		Regionalschlüssel ab 1.7.2007	
	bis 30.6.2007	ab 1.7.2007		
Griebo	15151017	15091115	150915002115	Wittenberg
Griesen	15151018	15091120	150915007120	Wittenberg
Grimme	15151019	15082125	150825002125	Anhalt-Bitterfeld
Gröben	15268006	15084185	150845007185	Burgenland
Gröbern	15154011	15082130	150825003130	Anhalt-Bitterfeld
Gröbitz	15268007	15084190	150845007190	Burgenland
Grobleben	15363042	15090200	150905008200	Stendal
Gröbzig, Stadt	15159017	15082135	150825006135	Anhalt-Bitterfeld
Gröna	15153013	15089145	150895002145	Salzland
Gröningen, Stadt	15355018	15083245	150835008245	Börde
Groß Garz	15363043	15090205	150905005205	Stendal
Groß Naundorf	15171024	15091125	150915001125	Wittenberg
Groß Quenstedt	15357016	15085125	150855003125	Harz
Groß Rodensleben	15355021	15083250	150835001250	Börde
Groß Rosenberg	15367014	15089150	150895004150	Salzland
Groß Santerleben	15362044	15083255	150835004255	Börde
Groß Schierstedt	15352016	15089155	150895001155	Salzland
Groß Schwechten	15363044	15090210	150905006210	Stendal
Großbadegast	15159018	15082140	150825006140	Anhalt-Bitterfeld
Großgörschen	15268008	15084195	150845004195	Burgenland
Großkorbetha	15268010	15084200	150845005200	Burgenland
Großmühligen	15367013	15089160	150895011160	Salzland
Größnitz	15256036	15084205	150845006205	Burgenland
Großspaschleben	15159019	15082145	150825004145	Anhalt-Bitterfeld
Gübs	15358019	15086065	150865001065	Jerichower Land
Güntersberge, Stadt	15364008	15085130	150855011130	Harz
Günthersdorf	15261022	15088130	150885005130	Saalekreis
Güssefeld	15370032	15081145	150815001145	Altmarkkreis Salzwedel
Güsten, Stadt	15153014	15089165	150895006165	Salzland
Güterglück	15151020	15082150	150825002150	Anhalt-Bitterfeld
H				
Hackpfüffel	15266017	15087175	150875003175	Mansfeld-Südharz
Hadmersleben, Stadt	15355023	15083260	150835007260	Börde
Hainrode	15266018	15087180	150875007180	Mansfeld-Südharz
Hakeborn	15352017	15089170	150895003170	Salzland
Hakenstedt	15362046	15083265	150835003265	Börde
Halberstadt, Stadt	15357017	15085135	150850000135	Harz
Haldensleben, Stadt	15362047	15083270	150830000270	Börde
Halle (Saale), Stadt	15202000	15002000	150020000000	(Kreisfreie Stadt)
Hämerten	15363045	15090215	150905008215	Stendal
Hanum	15370033	15081150	150815002150	Altmarkkreis Salzwedel
Harbke	15355025	15083275	150835005275	Börde
Harkerode	15260027	15087185	150875009185	Mansfeld-Südharz
Harsleben	15357018	15085140	150855003140	Harz
Harzgerode, Stadt	15364009	15085145	150855011145	Harz
Hassel	15363046	15090220	150905001220	Stendal
Hasselfelde, Stadt	15369012	15085150	150855004150	Harz
Hausneindorf	15364010	15085155	150855001155	Harz
Havelberg, Stadt	15363047	15090225	150900000225	Stendal

Name	Gemeinde		Regionalschlüssel ab 1.7.2007	Landkreis
	Amtlicher Gemeindeschlüssel			
	bis 30.6.2007	ab 1.7.2007		
Hayn (Harz)	15266019	15087190	150875007190	Mansfeld-Südharz
Haynsburg	15256037	15084210	150845003210	Burgenland
Hecklingen, Stadt	15352018	15089175	150895009175	Salzland
Hedersleben	15364011	15085160	150855001160	Harz
Hedersleben	15260028	15087195	150875005195	Mansfeld-Südharz
Heeren	15363048	15090230	150905006230	Stendal
Heidegrund	15256103	15084215	150845009215	Burgenland
Heiligenfelde	15363049	15090235	150905005235	Stendal
Heiligenthal	15260029	15087200	150875002200	Mansfeld-Südharz
Heimburg	15369013	15085165	150855002165	Harz
Heinrichsberg	15362048	15083280	150835002280	Börde
Helbra	15260030	15087205	150875006205	Mansfeld-Südharz
Hemstedt	15370034	15081155	150815003155	Altmarkkreis Salzwedel
Henningen	15370035	15081160	150815005160	Altmarkkreis Salzwedel
Hergisdorf	15260031	15087210	150875006210	Mansfeld-Südharz
Hermerode	15260032	15087215	150875009215	Mansfeld-Südharz
Hermisdorf	15362049	15083285	150835004285	Börde
Herrengosserstedt	15256038	15084220	150845001220	Burgenland
Heteborn	15364012	15085170	150855001170	Harz
Hettstedt, Stadt	15260033	15087220	150875004220	Mansfeld-Südharz
Heuckewalde	15256039	15084225	150845003225	Burgenland
Heudeber	15369014	15085175	150855008175	Harz
Hillersleben	15362050	15083290	150835002290	Börde
Hindenburg	15363050	15090240	150905004240	Stendal
Hinsdorf	15159020	15082155	150825006155	Anhalt-Bitterfeld
Hirschroda	15256040	15084230	150845006230	Burgenland
Hobeck	15151021	15086070	150865099070	Jerichower Land
Hödingen	15362051	15083295	150835003295	Börde
Hohenberg-Krusemark	15363051	15090245	150905001245	Stendal
Hohendodeleben	15355027	15083300	150835001300	Börde
Hohengöhren	15363052	15090250	150905003250	Stendal
Hohenlepte	15151022	15082160	150825002160	Anhalt-Bitterfeld
Hohenmölsen, Stadt	15268011	15084235	150840000235	Burgenland
Hohenthurm	15265020	15088135	150885008135	Saalekreis
Hohentramm	15370038	15081165	150815002165	Altmarkkreis Salzwedel
Hohenwarsleben	15362053	15083305	150835004305	Börde
Hohenwarthe	15358022	15086075	150865001075	Jerichower Land
Hohenwulsch	15363053	15090255	150905002255	Stendal
Höhnstedt	15265019	15088140	150885012140	Saalekreis
Holdenstedt	15266020	15087225	150875001225	Mansfeld-Südharz
Holzhausen	15363054	15090260	150905002260	Stendal
Horburg-Maßlau	15261023	15088145	150885005145	Saalekreis
Hornburg	15260034	15087230	150875008230	Mansfeld-Südharz
Hornhausen	15355029	15083310	150835007310	Börde
Hörsingen	15362052	15083315	150835003315	Börde
Horstdorf	15151023	15091130	150915007130	Wittenberg
Hötensleben	15355026	15083320	150835005320	Börde
Hottendorf	15370039	15081170	150815006170	Altmarkkreis Salzwedel
Höwisch	15370036	15081175	150815001175	Altmarkkreis Salzwedel
Hoym, Stadt	15352020	15089180	150895008180	Salzland

Gemeinde				Landkreis
Name	Amtlicher Gemeindeschlüssel		Regionalschlüssel ab 1.7.2007	
	bis 30.6.2007	ab 1.7.2007		
Hübitz	15260035	15087235	150875002235	Mansfeld-Südharz
Hundeluft	15151024	15091135	150915002135	Wittenberg
Hüselitz	15363055	15090265	150905007265	Stendal
Hüttenrode	15369015	15085180	150855002180	Harz
Huy	15357041	15085185	150850000185	Harz
I				
Iden	15363056	15090270	150905001270	Stendal
Ihlewitz	15260036	15087240	150875002240	Mansfeld-Südharz
Ilberstedt	15153015	15089185	150895006185	Salzland
Ilseburg (Harz), Stadt	15369016	15085190	150855007190	Harz
Immekath	15370040	15081180	150815004180	Altmarkkreis Salzwedel
Insel	15363057	15090275	150905006275	Stendal
Irxleben	15362055	15083325	150835004325	Börde
Ivenrode	15362056	15083330	150835003330	Börde
J				
Jahrstedt	15370042	15081185	150815004185	Altmarkkreis Salzwedel
Janisroda	15256041	15084240	150845002240	Burgenland
Jävenitz	15370041	15081190	150815006190	Altmarkkreis Salzwedel
Jeber-Bergfrieden	15151025	15091140	150915002140	Wittenberg
Jeeben	15370043	15081195	150815002195	Altmarkkreis Salzwedel
Jeetze	15370044	15081200	150815001200	Altmarkkreis Salzwedel
Jeggau	15370045	15081205	150815006205	Altmarkkreis Salzwedel
Jeggeleben	15370046	15081210	150815005210	Altmarkkreis Salzwedel
Jerchel	15370047	15081215	150815006215	Altmarkkreis Salzwedel
Jerchel	15363060	15090280	150905007280	Stendal
Jerichow, Stadt	15358025	15086080	150865002080	Jerichower Land
Jeseritz	15370048	15081220	150815006220	Altmarkkreis Salzwedel
Jessen (Elster), Stadt	15171026	15091145	150910000145	Wittenberg
Jeßnitz (Anhalt), Stadt	15154015	15082165	150825005165	Anhalt-Bitterfeld
Jübar	15370049	15081225	150815002225	Altmarkkreis Salzwedel
Jüdenberg	15171027	15091150	150915006150	Wittenberg
Jütrichau	15151026	15082170	150825002170	Anhalt-Bitterfeld
K				
Kabelsketal	15265058	15088150	150880000150	Saalekreis
Kade	15358026	15086085	150865002085	Jerichower Land
Kahlwinkel	15256042	15084245	150845001245	Burgenland
Kahrstedt	15370050	15081230	150815001230	Altmarkkreis Salzwedel
Kakau	15151027	15091155	150915007155	Wittenberg
Kakerbeck	15370051	15081235	150815001235	Altmarkkreis Salzwedel
Kalbe (Milde), Stadt	15370052	15081240	150815001240	Altmarkkreis Salzwedel
Kamern	15363062	15090285	150905003285	Stendal
Karow	15358028	15086090	150865002090	Jerichower Land
Karsdorf	15256043	15084250	150845006250	Burgenland
Kassieck	15370053	15081245	150815006245	Altmarkkreis Salzwedel
Katharinenrieth	15266022	15087245	150875001245	Mansfeld-Südharz
Käthen	15363061	15090290	150905002290	Stendal
Kathendorf	15362058	15083335	150835006335	Börde

Name	Gemeinde			Landkreis
	Amtlicher Gemeindeschlüssel		Regionalschlüssel ab 1.7.2007	
	bis 30.6.2007	ab 1.7.2007		
Kaulitz	15370054	15081250	150815005250	Altmarkkreis Salzwedel
Kayna	15256044	15084255	150845010255	Burgenland
Kehnert	15363063	15090295	150905007295	Stendal
Kelbra (Kyffhäuser), Stadt	15266023	15087250	150875003250	Mansfeld-Südharz
Kemberg, Stadt	15171028	15091160	150915004160	Wittenberg
Kerkau	15370055	15081255	150815005255	Altmarkkreis Salzwedel
Kerkuhn//Sanne-	15370098	15081460	150815001460	Altmarkkreis Salzwedel
Kirchscheidungen	15256045	15084260	150845006260	Burgenland
Kläden	15370056	15081260	150815001260	Altmarkkreis Salzwedel
Kläden	15363064	15090300	150905002300	Stendal
Klein Gartz	15370058	15081265	150815005265	Altmarkkreis Salzwedel
Klein Rodensleben	15355032	15083340	150835001340	Börde
Klein Schwechten	15363065	15090305	150905001305	Stendal
Klein Wanzleben	15355033	15083345	150835001345	Börde
Kleinau	15370057	15081270	150815001270	Altmarkkreis Salzwedel
Kleinleinungen	15266024	15087255	150875007255	Mansfeld-Südharz
Kleinmühligen	15367015	15089190	150895011190	Salzland
Kleinpaschleben	15159021	15082175	150825004175	Anhalt-Bitterfeld
Klieken	15151028	15091165	150915002165	Wittenberg
Klietz	15363066	15090310	150905003310	Stendal
Klitsche	15358029	15086095	150865002095	Jerichower Land
Klobikau	15261024	15088155	150885002155	Saalekreis
Klößen	15171031	15091170	150915003170	Wittenberg
Kloschwitz	15265023	15088160	150885011160	Saalekreis
Kloster Neuendorf	15370060	15081275	150815003275	Altmarkkreis Salzwedel
Klosterhäseler	15256048	15084265	150845001265	Burgenland
Klostermansfeld	15260037	15087260	150875002260	Mansfeld-Südharz
Klötze, Stadt	15370059	15081280	150815004280	Altmarkkreis Salzwedel
Klüden	15362060	15083350	150835006350	Börde
Köckte	15370061	15081285	150815006285	Altmarkkreis Salzwedel
Königerode	15364013	15085195	150855011195	Harz
Königsau//Neu	15352026	15089220	150895008220	Salzland
Königsborn	15358030	15086100	150865001100	Jerichower Land
Königsmark	15363067	15090315	150905004315	Stendal
Könnern, Stadt	15153016	15089195	150890000195	Salzland
Könnigde	15363068	15090320	150905002320	Stendal
Körbelitz	15358031	15086105	150865001105	Jerichower Land
Korgau	15171032	15091175	150915005175	Wittenberg
Köselitz	15151029	15091180	150915002180	Wittenberg
Kösen, Stadt//Bad	15256004	15084020	150845002020	Burgenland
Kossebau	15363069	15090325	150905005325	Stendal
Köthen (Anhalt), Stadt	15159023	15082180	150820000180	Anhalt-Bitterfeld
Kötschlitz	15261026	15088165	150885005165	Saalekreis
Köttschau	15261027	15088170	150885005170	Saalekreis
Krauschwitz	15268012	15084270	150845007270	Burgenland
Kremkau	15363070	15090330	150905002330	Stendal
Kretzschau	15256050	15084275	150845003275	Burgenland
Krevese	15363071	15090335	150905004335	Stendal
Kreypau	15261029	15088175	150885005175	Saalekreis
Krina	15154016	15082185	150825003185	Anhalt-Bitterfeld

Name	Gemeinde		Regionalschlüssel ab 1.7.2007	Landkreis
	Amtlicher Gemeindegeschlüssel			
	bis 30.6.2007	ab 1.7.2007		
Kroppenstedt, Stadt	15355034	15083355	150835008355	Börde
Kropstädt	15171033	15091185	150915003185	Wittenberg
Krosigk	15265024	15088180	150885003180	Saalekreis
Krüden	15363072	15090340	150905005340	Stendal
Krumpa	15261030	15088185	150885007185	Saalekreis
Krusemark//Hohenberg-	15363051	15090245	150905001245	Stendal
Krüssau	15358032	15086110	150865004110	Jerichower Land
Kuhfelde	15370062	15081290	150815005290	Altmarkkreis Salzwedel
Kunrau	15370063	15081295	150815004295	Altmarkkreis Salzwedel
Küsel	15358033	15086115	150865004115	Jerichower Land
Kusey	15370064	15081300	150815004300	Altmarkkreis Salzwedel
Kütten	15265025	15088190	150885003190	Saalekreis
L				
Labrun	15171034	15091190	150915001190	Wittenberg
Lagendorf	15370065	15081305	150815002305	Altmarkkreis Salzwedel
Landeshauptstadt Magdeburg	15303000	15003000	150030000000	(Kreisfreie Stadt)
Landsberg, Stadt	15265026	15088195	150885008195	Saalekreis
Langeln	15369018	15085200	150855008200	Harz
Langenapel	15370066	15081310	150815002310	Altmarkkreis Salzwedel
Langenbogen	15265027	15088200	150885012200	Saalekreis
Langendorf	15268013	15084280	150845007280	Burgenland
Langensalzwedel	15363074	15090345	150905008345	Stendal
Langenstein	15357022	15085205	150855006205	Harz
Latdorf	15153017	15089200	150895005200	Salzland
Laucha an der Unstrut, Stadt	15256052	15084285	150845006285	Burgenland
Lauchstädt, Stadt//Bad	15261004	15088025	150885002025	Saalekreis
Lebien	15171035	15091195	150915001195	Wittenberg
Leetza	15171036	15091200	150915003200	Wittenberg
Leislau	15256053	15084290	150845002290	Burgenland
Leißling	15268014	15084295	150845007295	Burgenland
Leppin	15370067	15081315	150815001315	Altmarkkreis Salzwedel
Leps	15151032	15082190	150825002190	Anhalt-Bitterfeld
Lettewitz//Neutz-	15265035	15088255	150885009255	Saalekreis
Letzlingen	15370068	15081320	150815006320	Altmarkkreis Salzwedel
Leuna, Stadt	15261033	15088205	150885005205	Saalekreis
Libbesdorf	15159024	15082195	150825004195	Anhalt-Bitterfeld
Libehna	15159025	15082200	150825006200	Anhalt-Bitterfeld
Lichterfelde	15363075	15090350	150905005350	Stendal
Liedersdorf	15266026	15087265	150875001265	Mansfeld-Südharz
Lieskau	15265028	15088210	150885011210	Saalekreis
Liesten	15370069	15081325	150815005325	Altmarkkreis Salzwedel
Lindau, Stadt	15151033	15082205	150825002205	Anhalt-Bitterfeld
Lindstedt	15370070	15081330	150815006330	Altmarkkreis Salzwedel
Lindtorf	15363076	15090355	150905001355	Stendal
Listerfehrda	15171039	15091205	150915003205	Wittenberg
Löbejün, Stadt	15265030	15088215	150885009215	Saalekreis
Löbitz	15256054	15084300	150845009300	Burgenland
Löbschütz//Crölpa-	15256017	15084085	150845002085	Burgenland
Loburg, Stadt	15151034	15086120	150865099120	Jerichower Land

Name	Gemeinde			Landkreis
	Amtlicher Gemeindeschlüssel		Regionalschlüssel ab 1.7.2007	
	bis 30.6.2007	ab 1.7.2007		
Löderitz	15367017	15089205	150895004205	Salzland
Loitsche	15362062	15083360	150835002360	Börde
Losenrade	15363077	15090360	150905005360	Stendal
Lossa	15256055	15084305	150845001305	Burgenland
Losse	15363078	15090365	150905005365	Stendal
Lostau	15358034	15086125	150865001125	Jerichower Land
Lübars//Neuemark-	15363086	15090405	150905003405	Stendal
Lübs	15151035	15086130	150865099130	Jerichower Land
Luckenau	15256056	15084310	150845010310	Burgenland
Lückstedt	15363079	15090370	150905005370	Stendal
Lüdelsen	15370071	15081335	150815002335	Altmarkkreis Salzwedel
Lüderitz	15363080	15090375	150905007375	Stendal
Lutherstadt Eisleben	15260017	15087130	150875005130	Mansfeld-Südharz
Lutherstadt Wittenberg	15171077	15091375	150910000375	Wittenberg
Lüttchendorf	15260038	15087270	150875008270	Mansfeld-Südharz
Lüttgenrode	15357023	15085210	150855009210	Harz
Lützen, Stadt	15268015	15084315	150845004315	Burgenland
M				
Maasdorf	15159027	15082210	150825006210	Anhalt-Bitterfeld
Magdeburg, Landeshauptstadt	15303000	15003000	150030000000	(Kreisfreie Stadt)
Magdeburgerforth	15358036	15086135	150865004135	Jerichower Land
Mahlwinkel	15362063	15083365	150835002365	Börde
Mannhausen	15362064	15083370	150835006370	Börde
Mansfeld, Stadt	15260039	15087275	150870000275	Mansfeld-Südharz
Marienborn	15355037	15083375	150835005375	Börde
Marke	15154018	15082215	150825005215	Anhalt-Bitterfeld
Markwerben	15268016	15084320	150845008320	Burgenland
Martinsrieth	15266027	15087280	150875003280	Mansfeld-Südharz
Maßlau//Horburg-	15261023	15088145	150885005145	Saalekreis
Mechau	15370073	15081340	150815005340	Altmarkkreis Salzwedel
Mehmke	15370074	15081345	150815002345	Altmarkkreis Salzwedel
Mehringen	15352023	15089210	150895001210	Salzland
Meilendorf	15159028	15082220	150825006220	Anhalt-Bitterfeld
Meineweh	15256057	15084325	150845009325	Burgenland
Mellin	15370075	15081350	150815002350	Altmarkkreis Salzwedel
Memleben	15256058	15084330	150845001330	Burgenland
Merseburg, Stadt	15261036	15088220	150885006220	Saalekreis
Mertendorf	15256059	15084335	150845009335	Burgenland
Meseberg	15363081	15090380	150905004380	Stendal
Meßdorf	15363082	15090385	150905002385	Stendal
Meuro	15171042	15091210	150915005210	Wittenberg
Micheln	15159030	15082225	150825004225	Anhalt-Bitterfeld
Mieste	15370076	15081355	150815006355	Altmarkkreis Salzwedel
Miesterhorst	15370077	15081360	150815006360	Altmarkkreis Salzwedel
Miltern	15363083	15090390	150905008390	Stendal
Milzau	15261038	15088225	150885002225	Saalekreis
Mittelhausen	15266028	15087285	150875001285	Mansfeld-Südharz
Mochau	15171043	15091215	150915003215	Wittenberg
Möckern, Stadt	15358039	15086140	150865004140	Jerichower Land

Name	Gemeinde			Landkreis
	Amtlicher Gemeindeschlüssel		Regionalschlüssel ab 1.7.2007	
	bis 30.6.2007	ab 1.7.2007		
Möhlau	15171044	15091220	150915006220	Wittenberg
Molau	15256061	15084340	150845009340	Burgenland
Möllensdorf	15151038	15091225	150915002225	Wittenberg
Möllern	15256060	15084345	150845002345	Burgenland
Molmerswende	15260041	15087290	150875009290	Mansfeld-Südharz
Möringen	15363084	15090395	150905006395	Stendal
Moritz	15151039	15082230	150825002230	Anhalt-Bitterfeld
Morl	15265032	15088230	150885003230	Saalekreis
Morsleben	15362067	15083380	150835003380	Börde
Möser	15358040	15086145	150865001145	Jerichower Land
Mücheln (Geiseltal), Stadt	15261039	15088235	150885007235	Saalekreis
Mühlanger	15171047	15091230	150915003230	Wittenberg
Mühlbeck	15154019	15082235	150825001235	Anhalt-Bitterfeld
Muldenstein	15154020	15082240	150825003240	Anhalt-Bitterfeld
Muschwitz	15268017	15084350	150845004350	Burgenland
N				
Nachterstedt	15352025	15089215	150895008215	Salzland
Nahrstedt	15363085	15090400	150905006400	Stendal
Nauendorf	15265033	15088240	150885009240	Saalekreis
Naumburg (Saale), Stadt	15256062	15084355	150840000355	Burgenland
Naundorf bei Seyda	15171048	15091235	150915003235	Wittenberg
Naundorf//Groß	15171024	15091125	150915001125	Wittenberg
Nebra (Unstrut), Stadt	15256063	15084360	150845006360	Burgenland
Nedlitz	15151041	15082245	150825002245	Anhalt-Bitterfeld
Neehausen	15260042	15087295	150875008295	Mansfeld-Südharz
Neinstedt	15364014	15085215	150855010215	Harz
Nempitz	15261040	15088245	150885001245	Saalekreis
Nemsdorf-Göhrendorf	15261041	15088250	150885010250	Saalekreis
Nessa	15268018	15084365	150845007365	Burgenland
Nettgau	15370078	15081365	150815002365	Altmarkkreis Salzwedel
Neu Königsau	15352026	15089220	150895008220	Salzland
Neudorf	15364015	15085220	150855011220	Harz
Neuekrug	15370079	15081370	150815002370	Altmarkkreis Salzwedel
Neuendorf	15370080	15081375	150815004375	Altmarkkreis Salzwedel
Neuendorf am Damm	15370081	15081380	150815001380	Altmarkkreis Salzwedel
Neuendorf//Kloster	15370060	15081275	150815003275	Altmarkkreis Salzwedel
Neuenhofe	15362068	15083385	150835002385	Börde
Neuermark-Lübars	15363086	15090405	150905003405	Stendal
Neuferchau	15370082	15081385	150815004385	Altmarkkreis Salzwedel
Neugattersleben	15153019	15089225	150895005225	Salzland
Neukirchen (Altmark)	15363087	15090410	150905005410	Stendal
Neulingen	15370083	15081390	150815001390	Altmarkkreis Salzwedel
Neundorf (Anhalt)	15352027	15089230	150895010230	Salzland
Neutz-Lettewitz	15265035	15088255	150885009255	Saalekreis
Niedere Börde	15362099	15083390	150830000390	Börde
Niederndodeleben	15362069	15083395	150835004395	Börde
Niederröblingen (Helme)	15266030	15087300	150875001300	Mansfeld-Südharz
Nielebock	15358044	15086150	150865002150	Jerichower Land
Niemberg	15265036	15088260	150885008260	Saalekreis

Name	Gemeinde			Landkreis
	Amtlicher Gemeindeschlüssel		Regionalschlüssel ab 1.7.2007	
	bis 30.6.2007	ab 1.7.2007		
Nienburg (Saale), Stadt	15153020	15089235	150895005235	Salzland
Nienhagen	15357024	15085225	150855003225	Harz
Nienstedt	15266031	15087305	150875001305	Mansfeld-Südharz
Nonnewitz	15256064	15084370	150845010370	Burgenland
Nordgermersleben	15362071	15083400	150835004400	Börde
Nutha	15151042	15082250	150825002250	Anhalt-Bitterfeld
O				
Obhausen	15261042	15088265	150885010265	Saalekreis
Ochtmersleben	15362072	15083405	150835004405	Börde
Oebisfelde, Stadt	15362073	15083410	150835006410	Börde
Oebles-Schlechtewitz	15261043	15088270	150885001270	Saalekreis
Oechlitz	15261044	15088275	150885007275	Saalekreis
Oppin	15265037	15088280	150885008280	Saalekreis
Oranienbaum, Stadt	15151043	15091240	150915007240	Wittenberg
Oschersleben (Bode), Stadt	15355040	15083415	150835007415	Börde
Osterburg (Altmark), Stadt	15363089	15090415	150905004415	Stendal
Osterfeld, Stadt	15256065	15084375	150845009375	Burgenland
Osterhausen	15260043	15087310	150875005310	Mansfeld-Südharz
Osternienburg	15159031	15082255	150825004255	Anhalt-Bitterfeld
Osterwieck, Stadt	15357026	15085230	150855009230	Harz
Osterwohle	15370084	15081395	150815005395	Altmarkkreis Salzwedel
Ostingersleben	15362074	15083420	150835003420	Börde
Ostrau	15265038	15088285	150885003285	Saalekreis
Ovelgünne	15355042	15083425	150835005425	Börde
P				
Packebusch	15370085	15081400	150815001400	Altmarkkreis Salzwedel
Paplitz	15358045	15086155	150865003155	Jerichower Land
Parey//Elbe-	15358075	15086035	150860000035	Jerichower Land
Peckfitz	15370086	15081405	150815006405	Altmarkkreis Salzwedel
Peißen	15265039	15088290	150885008290	Saalekreis
Peißen	15153021	15089240	150895005240	Salzland
Peseckendorf	15355043	15083430	150835007430	Börde
Petersberg	15265040	15088295	150885003295	Saalekreis
Petersroda	15154021	15082260	150825001260	Anhalt-Bitterfeld
Piethen	15159032	15082265	150825006265	Anhalt-Bitterfeld
Pietzpuhl	15358049	15086160	150865001160	Jerichower Land
Plodda	15154022	15082270	150825003270	Anhalt-Bitterfeld
Plossig	15171051	15091245	150915001245	Wittenberg
Plötz	15265041	15088300	150885009300	Saalekreis
Plötzkau	15153022	15089245	150895006245	Salzland
Plötzky	15367018	15089250	150895007250	Salzland
Pobzig	15153023	15089255	150895005255	Salzland
Pödelist	15256066	15084380	150845006380	Burgenland
Polenzko	15151044	15082275	150825002275	Anhalt-Bitterfeld
Poley	15153024	15089260	150895005260	Salzland
Pollitz	15363090	15090420	150905005420	Stendal
Pölsfeld	15266034	15087315	150875001315	Mansfeld-Südharz
Pömmelte	15367019	15089265	150895004265	Salzland

Name	Gemeinde			Landkreis
	Amtlicher Gemeindeschlüssel		Regionalschlüssel ab 1.7.2007	
	bis 30.6.2007	ab 1.7.2007		
Poserna	15268019	15084385	150845004385	Burgenland
Potzehne	15370087	15081410	150815006410	Altmarkkreis Salzwedel
Pouch	15154023	15082280	150825003280	Anhalt-Bitterfeld
Prettin, Stadt	15171053	15091250	150915001250	Wittenberg
Pretzien	15367020	15089270	150895007270	Salzland
Pretzier	15370088	15081415	150815005415	Altmarkkreis Salzwedel
Pretzsch	15256067	15084390	150845009390	Burgenland
Pretzsch (Elbe), Stadt	15171054	15091255	150915005255	Wittenberg
Preußlitz	15153025	15089275	150895005275	Salzland
Priesitz	15171055	15091260	150915005260	Wittenberg
Prießnitz	15256068	15084395	150845002395	Burgenland
Prittitz	15268020	15084400	150845007400	Burgenland
Prödel	15151045	15086165	150865099165	Jerichower Land
Prosigk	15159033	15082285	150825006285	Anhalt-Bitterfeld
Püggen	15370089	15081420	150815005420	Altmarkkreis Salzwedel
Q				
Quedlinburg, Stadt	15364016	15085235	150850000235	Harz
Quellendorf	15159034	15082290	150825006290	Anhalt-Bitterfeld
Quenstedt	15260046	15087320	150875009320	Mansfeld-Südharz
Quenstedt//Groß	15357016	15085125	150855003125	Harz
Querfurt, Stadt	15261045	15088305	150880000305	Saalekreis
Querstedt	15363091	15090425	150905002425	Stendal
Questenberg	15266035	15087325	150875007325	Mansfeld-Südharz
R				
Rackith	15171057	15091265	150915004265	Wittenberg
Radegast, Stadt	15159035	15082295	150825006295	Anhalt-Bitterfeld
Rademin	15370090	15081425	150815005425	Altmarkkreis Salzwedel
Radis	15171059	15091270	150915004270	Wittenberg
Radisleben	15364017	15085240	150855001240	Harz
Ragösen	15151047	15091275	150915002275	Wittenberg
Raguhn, Stadt	15154025	15082300	150825005300	Anhalt-Bitterfeld
Ranies	15367021	15089280	150895007280	Salzland
Rätzlingen	15362075	15083435	150835006435	Börde
Reddeber	15369019	15085245	150855008245	Harz
Redekin	15358050	15086170	150865002170	Jerichower Land
Reesdorf	15358051	15086175	150865004175	Jerichower Land
Reesen	15358052	15086180	150865004180	Jerichower Land
Rehsen	15151048	15091280	150915007280	Wittenberg
Reichardtswerben	15268021	15084405	150845005405	Burgenland
Reinsdorf	15256071	15084410	150845006410	Burgenland
Reppichau	15159036	15082305	150825004305	Anhalt-Bitterfeld
Retzau	15154028	15082310	150825005310	Anhalt-Bitterfeld
Reuden	15151049	15082315	150825002315	Anhalt-Bitterfeld
Reupzig	15159037	15082320	150825006320	Anhalt-Bitterfeld
Rhoden	15357028	15085250	150855009250	Harz
Riebau	15370091	15081430	150815005430	Altmarkkreis Salzwedel
Rieder	15364018	15085255	150855005255	Harz
Riesdorf	15159038	15082325	150825006325	Anhalt-Bitterfeld

Name	Gemeinde			Landkreis
	Amtlicher Gemeindeschlüssel		Regionalschlüssel ab 1.7.2007	
	bis 30.6.2007	ab 1.7.2007		
Riesigk	15151050	15091285	150915007285	Wittenberg
Riethordhausen	15266037	15087330	150875003330	Mansfeld-Südharz
Rietzel	15358053	15086185	150865004185	Jerichower Land
Ringfurth	15363092	15090430	150905007430	Stendal
Rippach	15268022	15084415	150845004415	Burgenland
Ristedt	15370092	15081435	150815004435	Altmarkkreis Salzwedel
Ritterode	15260047	15087335	150875004335	Mansfeld-Südharz
Ritzgerode	15260048	15087340	150875009340	Mansfeld-Südharz
Röblingen am See	15260049	15087345	150875008345	Mansfeld-Südharz
Rochau	15363093	15090435	150905001435	Stendal
Röcken	15268023	15084420	150845004420	Burgenland
Rodden	15261047	15088310	150885005310	Saalekreis
Rodensleben//Groß	15355021	15083250	150835001250	Börde
Rodensleben//Klein	15355032	15083340	150835001340	Börde
Rogätz	15362076	15083440	150835002440	Börde
Rohrberg	15370094	15081440	150815002440	Altmarkkreis Salzwedel
Roitzsch	15154032	15082330	150825001330	Anhalt-Bitterfeld
Rösa	15154031	15082335	150825003335	Anhalt-Bitterfeld
Rosenburg//Groß	15367014	15089150	150895004150	Salzland
Rosian	15151052	15086190	150865099190	Jerichower Land
Rossau	15363094	15090440	150905004440	Stendal
Roßdorf	15358054	15086195	150865002195	Jerichower Land
Roßla	15266038	15087350	150875007350	Mansfeld-Südharz
Roßlau, Stadt//Dessau-	-	15001000	150010000000	(Kreisfreie Stadt)
Rothenburg	15265044	15088315	150885009315	Saalekreis
Rotta	15171062	15091290	150915004290	Wittenberg
Rottelsdorf	15260051	15087355	150875002355	Mansfeld-Südharz
Rottleberode	15266040	15087360	150875007360	Mansfeld-Südharz
Rottmersleben	15362077	15083445	150835004445	Börde
Roxförde	15370095	15081445	150815006445	Altmarkkreis Salzwedel
S				
Sachau	15370096	15081450	150815006450	Altmarkkreis Salzwedel
Sachsendorf	15367022	15089285	150895004285	Salzland
Salzmünde	15265045	15088320	150885011320	Saalekreis
Salzwedel, Stadt	15370097	15081455	150810000455	Altmarkkreis Salzwedel
Sandau (Elbe), Stadt	15363095	15090445	150905003445	Stendal
Sandauerholz	15363096	15090450	150905001450	Stendal
Sandbeiendorf	15362079	15083450	150835002450	Börde
Sandersdorf	15154034	15082340	150820000340	Anhalt-Bitterfeld
Sandersleben, Stadt	15260052	15087365	150875009365	Mansfeld-Südharz
Sangerhausen, Stadt	15266041	15087370	150870000370	Mansfeld-Südharz
Sanne	15363097	15090455	150905001455	Stendal
Sanne-Kerkuhn	15370098	15081460	150815001460	Altmarkkreis Salzwedel
Santerleben//Groß	15362044	15083255	150835004255	Börde
Sargstedt	15357031	15085260	150855006260	Harz
Saubach	15256073	15084425	150845001425	Burgenland
Schachdorf Ströbeck	15357035	15085320	150855006320	Harz
Schackensleben	15362080	15083455	150835004455	Börde
Schackenthal	15352032	15089290	150895001290	Salzland

Name	Gemeinde		Regionalschlüssel ab 1.7.2007	Landkreis
	Amtlicher Gemeindeschlüssel			
	bis 30.6.2007	ab 1.7.2007		
Schackstedt	15153026	15089295	150895006295	Salzland
Schadeleben	15352033	15089300	150895008300	Salzland
Schafstädt, Stadt	15261050	15088325	150885004325	Saalekreis
Schäplitz	15363098	15090460	150905002460	Stendal
Schauen	15357032	15085265	150855009265	Harz
Schellbach	15256074	15084430	150845003430	Burgenland
Schelldorf	15363099	15090465	150905008465	Stendal
Schenkenhorst	15370099	15081465	150815006465	Altmarkkreis Salzwedel
Schermcke	15355045	15083460	150835007460	Börde
Schermen	15358056	15086200	150865001200	Jerichower Land
Schernebeck	15363100	15090470	150905007470	Stendal
Schernikau	15363101	15090475	150905002475	Stendal
Scheuder	15159039	15082345	150825006345	Anhalt-Bitterfeld
Schielo	15364019	15085270	150855011270	Harz
Schierau	15154035	15082350	150825005350	Anhalt-Bitterfeld
Schierke	15369021	15085275	150855004275	Harz
Schierstedt//Groß	15352016	15089155	150895001155	Salzland
Schinne	15363102	15090480	150905002480	Stendal
Schköna	15171064	15091295	150915006295	Wittenberg
Schkopau	15261051	15088330	150880000330	Saalekreis
Schkortleben	15268025	15084435	150845005435	Burgenland
Schlagenthin	15358057	15086205	150865002205	Jerichower Land
Schlaitz	15154036	15082355	150825003355	Anhalt-Bitterfeld
Schleberoda	15256075	15084440	150845006440	Burgenland
Schlechtewitz//Oebles-	15261043	15088270	150885001270	Saalekreis
Schleesen	15171065	15091300	150915004300	Wittenberg
Schmalzerode	15260053	15087375	150875005375	Mansfeld-Südharz
Schmatzfeld	15369022	15085280	150855008280	Harz
Schmiedeberg, Stadt//Bad	15171006	15091020	150915005020	Wittenberg
Schnellin	15171067	15091305	150915005305	Wittenberg
Schochwitz	15265046	15088335	150885011335	Saalekreis
Schollene	15363107	15090485	150905003485	Stendal
Schönberg	15363103	15090490	150905005490	Stendal
Schönburg	15256076	15084445	150845009445	Burgenland
Schönebeck (Elbe), Stadt	15367023	15089305	150895007305	Salzland
Schönfeld	15363104	15090495	150905003495	Stendal
Schönhausen (Elbe)	15363105	15090500	150905003500	Stendal
Schönwalde (Altmark)	15363106	15090505	150905007505	Stendal
Schopisdorf	15358058	15086210	150865004210	Jerichower Land
Schorstedt	15363108	15090510	150905002510	Stendal
Schortewitz	15159040	15082360	150825006360	Anhalt-Bitterfeld
Schrampe	15370100	15081470	150815001470	Altmarkkreis Salzwedel
Schraplau, Stadt	15261053	15088340	150885010340	Saalekreis
Schützberg	15171068	15091310	150915003310	Wittenberg
Schwanebeck, Stadt	15357034	15085285	150855003285	Harz
Schwanefeld	15362081	15083465	150835003465	Börde
Schwarzholz	15363109	15090515	150905001515	Stendal
Schwechten//Groß	15363044	15090210	150905006210	Stendal
Schwechten//Klein	15363065	15090305	150905001305	Stendal
Schweinitz	15151054	15086215	150865099215	Jerichower Land

Name	Gemeinde			Landkreis
	Amtlicher Gemeindeschlüssel		Regionalschlüssel ab 1.7.2007	
	bis 30.6.2007	ab 1.7.2007		
Schwemsal	15154038	15082365	150825003365	Anhalt-Bitterfeld
Schwenda	15266042	15087380	150875007380	Mansfeld-Südharz
Schwerz	15265047	15088345	150885008345	Saalekreis
Schwiesau	15370101	15081475	150815004475	Altmarkkreis Salzwedel
Seebenau	15370102	15081480	150815005480	Altmarkkreis Salzwedel
Seeburg	15260054	15087385	150875008385	Mansfeld-Südharz
Seehausen (Altmark), Stadt	15363110	15090520	150905005520	Stendal
Seehausen, Stadt	15355047	15083470	150835001470	Börde
Seethen	15370103	15081485	150815006485	Altmarkkreis Salzwedel
Seggerde	15362082	15083475	150835003475	Börde
Selbitz	15171069	15091315	150915004315	Wittenberg
Senst	15151055	15091320	150915002320	Wittenberg
Serno	15151056	15091325	150915002325	Wittenberg
Sichau	15370104	15081490	150815006490	Altmarkkreis Salzwedel
Siedenlangenbeck	15370105	15081495	150815005495	Altmarkkreis Salzwedel
Siersleben	15260056	15087390	150875002390	Mansfeld-Südharz
Siestedt	15362083	15083480	150835003480	Börde
Siptenfelde	15364020	15085290	150855011290	Harz
Söllichau	15171071	15091330	150915005330	Wittenberg
Solpke	15370106	15081500	150815006500	Altmarkkreis Salzwedel
Sommersdorf	15355048	15083485	150835005485	Börde
Sorge	15369023	15085295	150855004295	Harz
Sössen	15268026	15084450	150845004450	Burgenland
Sotterhausen	15266043	15087395	150875001395	Mansfeld-Südharz
Spergau	15261054	15088350	150885001350	Saalekreis
Staats	15363111	15090525	150905006525	Stendal
Stackelitz	15151057	15091335	150915002335	Wittenberg
Stangerode	15260057	15087400	150875009400	Mansfeld-Südharz
Stapelburg	15369024	15085300	150855008300	Harz
Starsiedel	15268027	15084455	150845004455	Burgenland
Staßfurt, Stadt	15352035	15089310	150895010310	Salzland
Stecklenberg	15364021	15085305	150855005305	Harz
Stedten	15260058	15087405	150875008405	Mansfeld-Südharz
Steigra	15261055	15088355	150885010355	Saalekreis
Steimke	15370108	15081505	150815004505	Altmarkkreis Salzwedel
Steinburg	15256079	15084460	150845001460	Burgenland
Steinfeld (Altmark)	15363113	15090530	150905002530	Stendal
Steinitz	15370109	15081510	150815005510	Altmarkkreis Salzwedel
Stendal, Stadt	15363114	15090535	150905006535	Stendal
Steuden	15265051	15088360	150885012360	Saalekreis
Steutz	15151058	15082370	150825002370	Anhalt-Bitterfeld
Stiege	15369025	15085310	150855004310	Harz
Stolberg (Harz), Stadt	15266044	15087410	150875007410	Mansfeld-Südharz
Storkau	15268028	15084465	150845005465	Burgenland
Storkau (Elbe)	15363115	15090540	150905008540	Stendal
Stößen, Stadt	15256080	15084470	150845009470	Burgenland
Straach	15171072	15091340	150915003340	Wittenberg
Straguth	15151059	15082375	150825002375	Anhalt-Bitterfeld
Straßberg	15364022	15085315	150855011315	Harz
Stresow	15358060	15086220	150865004220	Jerichower Land

Name	Gemeinde			Landkreis
	Amtlicher Gemeindegeschlüssel		Regionalschlüssel ab 1.7.2007	
	bis 30.6.2007	ab 1.7.2007		
Ströbeck, Schachdorf	15357035	15085320	150855006320	Harz
Suderode//Bad	15364001	15085035	150855005035	Harz
Sülzetal	15355057	15083490	150830000490	Börde
Süplingen	15362084	15083495	150835003495	Börde
Sylva	15260059	15087415	150875009415	Mansfeld-Südharz
T				
Tagewerben	15268029	15084475	150845005475	Burgenland
Tangeln	15370110	15081515	150815002515	Altmarkkreis Salzwedel
Tangerhütte, Stadt	15363116	15090545	150905007545	Stendal
Tangermünde, Stadt	15363117	15090550	150905008550	Stendal
Tanne	15369026	15085325	150855004325	Harz
Tarthun	15352036	15089315	150895003315	Salzland
Taucha	15268030	15084480	150845004480	Burgenland
Taugwitz	15256081	15084485	150845002485	Burgenland
Teuchern, Stadt	15268031	15084490	150845007490	Burgenland
Teutschenthal	15265053	15088365	150885012365	Saalekreis
Thale, Stadt	15364023	15085330	150855010330	Harz
Thalwinkel	15256082	15084495	150845001495	Burgenland
Theeßen	15358061	15086225	150865004225	Jerichower Land
Theißen	15256083	15084500	150845010500	Burgenland
Thielbeer	15370111	15081520	150815001520	Altmarkkreis Salzwedel
Thießen	15151061	15091345	150915002345	Wittenberg
Thurland	15154042	15082380	150825005380	Anhalt-Bitterfeld
Tilleda (Kyffhäuser)	15266045	15087420	150875003420	Mansfeld-Südharz
Timmenrode	15369027	15085335	150855002335	Harz
Tollwitz	15261056	15088370	150885001370	Saalekreis
Tornau	15171073	15091350	150915006350	Wittenberg
Tornau vor der Heide	15154043	15082385	150825005385	Anhalt-Bitterfeld
Tornitz	15367025	15089320	150895004320	Salzland
Trebbichau an der Fuhne	15159041	15082390	150825006390	Anhalt-Bitterfeld
Trebitz	15171074	15091355	150915005355	Wittenberg
Trebnitz	15268032	15084505	150845007505	Burgenland
Treseburg	15369029	15085340	150855004340	Harz
Trinum	15159042	15082395	150825004395	Anhalt-Bitterfeld
Tromsdorf	15256085	15084510	150845001510	Burgenland
Tryppenhna	15358062	15086230	150865004230	Jerichower Land
Tuchein	15358063	15086235	150865003235	Jerichower Land
Tylsen	15370112	15081525	150815005525	Altmarkkreis Salzwedel
U				
Uchtdorf	15363118	15090555	150905007555	Stendal
Uchtspringe	15363119	15090560	150905006560	Stendal
Uenglingen	15363120	15090565	150905006565	Stendal
Uetz	15363121	15090570	150905007570	Stendal
Uftrungen	15266046	15087425	150875007425	Mansfeld-Südharz
Uhrsleben	15362085	15083500	150835003500	Börde
Uichteritz	15268033	15084515	150845005515	Burgenland
Ulzigerode	15260060	15087430	150875009430	Mansfeld-Südharz
Ummendorf	15355050	15083505	150835005505	Börde

Name	Gemeinde			Landkreis
	Amtlicher Gemeindeschlüssel		Regionalschlüssel ab 1.7.2007	
	bis 30.6.2007	ab 1.7.2007		
Unseburg	15352037	15089325	150895003325	Salzland
Unterkaka	15256086	15084520	150845009520	Burgenland
Utenbach	15256087	15084525	150845009525	Burgenland
Uthausen	15171075	15091360	150915004360	Wittenberg
V				
Valfitz	15370113	15081530	150815005530	Altmarkkreis Salzwedel
Veckenstedt	15369030	15085345	150855008345	Harz
Velsdorf	15362087	15083510	150835006510	Börde
Vienau	15370114	15081535	150815001535	Altmarkkreis Salzwedel
Vinzelberg	15363123	15090575	150905006575	Stendal
Vissum	15370115	15081540	150815005540	Altmarkkreis Salzwedel
Vockerode	15151062	15091365	150915007365	Wittenberg
Volgfelde	15363124	15090580	150905006580	Stendal
Völpke	15355051	15083515	150835005515	Börde
W				
Wackersleben	15355052	15083520	150835008520	Börde
Wahrenberg	15363125	15090585	150905005585	Stendal
Walbeck	15362088	15083525	150835003525	Börde
Walbeck	15260064	15087435	150875004435	Mansfeld-Südharz
Waldau	15256088	15084530	150845009530	Burgenland
Wallendorf (Luppe)	15261058	15088375	150885005375	Saalekreis
Wallhausen	15266047	15087440	150875003440	Mansfeld-Südharz
Wallstawe	15370116	15081545	150815005545	Altmarkkreis Salzwedel
Wallwitz	15358066	15086240	150865004240	Jerichower Land
Walsleben	15363126	15090590	150905004590	Stendal
Walternienburg	15151063	15082400	150825002400	Anhalt-Bitterfeld
Wangen	15256089	15084535	150845006535	Burgenland
Wannefeld	15370117	15081550	150815006550	Altmarkkreis Salzwedel
Wansleben am See	15260065	15087445	150875008445	Mansfeld-Südharz
Wanzer	15363127	15090595	150905005595	Stendal
Wanzleben, Stadt	15355053	15083530	150835001530	Börde
Wanzleben//Klein	15355033	15083345	150835001345	Börde
Wartenburg	15171076	15091370	150915004370	Wittenberg
Wasserleben	15369031	15085350	150855008350	Harz
Weddersleben	15364025	15085355	150855010355	Harz
Wedderstedt	15364026	15085360	150855001360	Harz
Wedlitz	15153029	15089330	150895005330	Salzland
Wefensleben	15355054	15083535	150835005535	Börde
Weferlingen, Flecken	15362091	15083540	150835003540	Börde
Wegeleben, Stadt	15357038	15085365	150855003365	Harz
Wegenstedt	15362092	15083545	150835006545	Börde
Weischütz	15256091	15084540	150845006540	Burgenland
Weißandt-Göolzau	15159043	15082405	150825006405	Anhalt-Bitterfeld
Weißenborn	15256092	15084545	150845003545	Burgenland
Weißenfels, Stadt	15268035	15084550	150845008550	Burgenland
Weißewarte	15363129	15090600	150905007600	Stendal
Welbsleben	15260066	15087450	150875009450	Mansfeld-Südharz
Welfesholz	15260067	15087455	150875002455	Mansfeld-Südharz

Name	Gemeinde			Landkreis
	Amtlicher Gemeindeschlüssel		Regionalschlüssel ab 1.7.2007	
	bis 30.6.2007	ab 1.7.2007		
Wellen	15362093	15083550	150835004550	Börde
Welsleben	15367027	15089335	150895011335	Salzland
Wenddorf	15362094	15083555	150835002555	Börde
Wendemark	15363130	15090605	150905005605	Stendal
Wengelsdorf	15268036	15084555	150845005555	Burgenland
Wenze	15370118	15081555	150815004555	Altmarkkreis Salzwedel
Werben (Elbe), Stadt	15363131	15090610	150905001610	Stendal
Wernigerode, Stadt	15369032	15085370	150850000370	Harz
Wernstedt	15370119	15081560	150815001560	Altmarkkreis Salzwedel
Wespen	15367028	15089340	150895004340	Salzland
Westdorf	15352038	15089345	150895001345	Salzland
Westeregeln	15352039	15089350	150895003350	Salzland
Westerhausen	15364027	15085375	150855010375	Harz
Wethau	15256093	15084560	150845009560	Burgenland
Wetterzeube	15256094	15084565	150845003565	Burgenland
Wettin, Stadt	15265055	15088380	150885009380	Saalekreis
Wickerode	15266049	15087460	150875007460	Mansfeld-Südharz
Wieblitz-Eversdorf	15370120	15081565	150815005565	Altmarkkreis Salzwedel
Wiederstedt	15260068	15087465	150875009465	Mansfeld-Südharz
Wiegitz	15362095	15083560	150835006560	Börde
Wiendorf	15153030	15089355	150895005355	Salzland
Wienrode	15369033	15085380	150855002380	Harz
Wiepke	15370121	15081570	150815006570	Altmarkkreis Salzwedel
Wieskau	15159044	15082410	150825006410	Anhalt-Bitterfeld
Wimmelburg	15260069	15087470	150875006470	Mansfeld-Südharz
Windberge	15363132	15090615	150905007615	Stendal
Winkel	15266050	15087475	150875001475	Mansfeld-Südharz
Winkelstedt	15370122	15081575	150815001575	Altmarkkreis Salzwedel
Winterfeld	15370123	15081580	150815002580	Altmarkkreis Salzwedel
Wippra	15260070	15087480	150875009480	Mansfeld-Südharz
Wischroda	15256095	15084570	150845001570	Burgenland
Wittenberg, Lutherstadt	15171077	15091375	150910000375	Wittenberg
Wittenmoor	15363133	15090620	150905006620	Stendal
Wittgendorf	15256096	15084575	150845003575	Burgenland
Wohlmirstedt	15256097	15084580	150845001580	Burgenland
Wohlsdorf	15153031	15089360	150895005360	Salzland
Wolfen, Stadt//Bitterfeld-	-	15082015	150825001015	Anhalt-Bitterfeld
Wolferstedt	15266051	15087485	150875001485	Mansfeld-Südharz
Wolmirsleben	15352043	15089365	150895003365	Salzland
Wolmirstedt, Stadt	15362096	15083565	150835009565	Börde
Woltersdorf	15358068	15086245	150865001245	Jerichower Land
Wörlitz, Stadt	15151064	15091380	150915007380	Wittenberg
Wormsdorf	15355055	15083570	150835005570	Börde
Wörpen	15151065	15091385	150915002385	Wittenberg
Wulfen	15159047	15082415	150825004415	Anhalt-Bitterfeld
Wulferstedt	15355056	15083575	150835008575	Börde
Wulkau	15363134	15090625	150905003625	Stendal
Wulkow	15358070	15086250	150865002250	Jerichower Land
Wülperode	15357039	15085385	150855009385	Harz
Würchwitz	15256098	15084585	150845010585	Burgenland

Name	Gemeinde			Landkreis
	Amtlicher Gemeindeschlüssel		Regionalschlüssel ab 1.7.2007	
	bis 30.6.2007	ab 1.7.2007		
Wust	15363135	15090630	150905003630	Stendal
Wüstenjerichow	15358069	15086255	150865004255	Jerichower Land
Z				
Zabakuck	15358071	15086260	150865002260	Jerichower Land
Zabenstedt	15260072	15087490	150875002490	Mansfeld-Südharz
Zabitze	15159048	15082420	150825004420	Anhalt-Bitterfeld
Zahna, Stadt	15171078	15091390	150915003390	Wittenberg
Zappendorf	15265056	15088385	150885011385	Saalekreis
Zeddenick	15358072	15086265	150865004265	Jerichower Land
Zehbitz	15159049	15082425	150825006425	Anhalt-Bitterfeld
Zeitz, Stadt	15256100	15084590	150845010590	Burgenland
Zemnick	15171079	15091395	150915003395	Wittenberg
Zens	15367029	15089370	150895011370	Salzland
Zeppernick	15151066	15086270	150865099270	Jerichower Land
Zerbst/Anhalt, Stadt	15151067	15082430	150820000430	Anhalt-Bitterfeld
Zernitz	15151068	15082435	150825002435	Anhalt-Bitterfeld
Zethlingen	15370124	15081585	150815005585	Altmarkkreis Salzwedel
Zeuchfeld	15256101	15084595	150845006595	Burgenland
Zichtau	15370125	15081590	150815006590	Altmarkkreis Salzwedel
Zielitz	15362097	15083580	150835002580	Börde
Ziemendorf	15370126	15081595	150815001595	Altmarkkreis Salzwedel
Zobbenitz	15362098	15083585	150835006585	Börde
Zorbau	15268039	15084600	150845004600	Burgenland
Zörbig, Stadt	15154045	15082440	150820000440	Anhalt-Bitterfeld
Zörnigall	15171080	15091400	150915003400	Wittenberg
Zöschen	15261062	15088390	150885005390	Saalekreis
Zschornowitz	15171081	15091405	150915006405	Wittenberg
Zuchau	15367030	15089375	150895004375	Salzland
Zweimen	15261063	15088395	150885005395	Saalekreis

Alphabetische Verzeichnisse

Einheitsgemeinden und Verwaltungsgemeinschaften

Einheitsgemeinde bzw. Verwaltungsgemeinschaft	Bis 30.6.2007			Ab 1.7.2007		
	Nr.		Name	Nr.		Name
	VGem/ EG	Landkreis		VGem/ EG	Landkreis	
Aken (Elbe), Stadt Aller//Obere	E	15159	Köthen (s. Obere Aller)	E	15082	Anhalt-Bitterfeld
Allstedt-Kaltenborn Altmark//Südliche	10	15266	Sangerhausen (s. Südliche Altmark)	01	15087	Mansfeld-Südharz
An der Finne Anhalt//Südliches	01	15256	Burgenlandkreis (s. Südliches Anhalt)	01	15084	Burgenland
Annaburg-Prettin	T 16	15171	Wittenberg	T 01	15091	Wittenberg
Arendsee-Kalbe	13	15370	Altmarkkreis Salzwedel	01	15081	Altmarkkreis Salzwedel
Arneburg-Goldbeck	15	15363	Stendal	01	15090	Stendal
Aschersleben/Land Aue//Ballenstedt - Bode-Selke- Aue//Goldene	T 01	15352	Aschersleben-Staßfurt (s. Ballenstedt - Bode-Selke-Aue) (s. Goldene Aue)	T 01	15089	Salzland
Bad Dürrenberg	T 01	15261	Merseburg-Querfurt	T 01	15088	Saalekreis
Bad Kösen	T 02	15256	Burgenlandkreis	T 02	15084	Burgenland
Bad Lauchstädt	T 14	15261	Merseburg-Querfurt	T 02	15088	Saalekreis
Ballenstedt - Bode-Selke-Aue Barleben	T 07	15364	Quedlinburg	T 01	15085	Harz
Beetzendorf-Diesdorf	E	15362	Ohrekreis	E	15083	Börde
Berge - Teucherner Land//Vier Bernburg	14	15370	Altmarkkreis Salzwedel (s. Vier Berge - Teucherner Land)	02	15081	Altmarkkreis Salzwedel
Bieberitz-Möser	T 02	15153	Bernburg	T 02	15089	Salzland
Bismark/Kläden	11	15358	Jerichower Land	01	15086	Jerichower Land
Bitterfeld-Wolfen ¹⁾	16	15363	Stendal	02	15090	Stendal
Blankenburg	-	-	-	T 01	15082	Anhalt-Bitterfeld
Bode-Holtemme	T 01	15369	Wernigerode	T 02	15085	Harz
Bode-Selke-Aue//Ballenstedt - Börde//Hohe	08	15357	Halberstadt (s. Ballenstedt - Bode-Selke-Aue) (s. Hohe Börde)	03	15085	Harz
Börde//Niedere "Börde" Wanzleben			(s. Niedere Börde)	T 01	15083	Börde
Börde//Westliche Bördeland//Südöstliches	T 09	15355	Bördekreis (s. Westliche Börde) (s. Südöstliches Bördeland)			
Braunsbedra, Stadt	E	15261	Merseburg-Querfurt	E	15088	Saalekreis
Brocken-Hochharz	08	15369	Wernigerode	04	15085	Harz
Burg, Stadt	E	15358	Jerichower Land	E	15086	Jerichower Land
Calbe (Saale), Stadt Calvörde//Oebisfelde- Coswig (Anhalt)	E	15367	Schönebeck (s. Oebisfelde-Calvörde)	E	15089	Salzland
Dessau-Roßlau, Stadt ¹⁾ Diesdorf//Beetzendorf- Droyßiger-Zeitzer Forst	T 01	15151	Anhalt-Zerbst (s. Beetzendorf-Diesdorf)	T 02	15091	Wittenberg
Dübener Heide//Tor zur Dürrenberg//Bad	-	-	-	E	15001	(Kreisfreie Stadt)
Egelner Mulde	04	15256	Burgenlandkreis (s. Tor zur Dübener Heide)	03	15084	Burgenland
Ehle-Nuthe//Elbe- Eine//Wipper- Eisleben//Lutherstadt	09	15352	Aschersleben-Staßfurt (s. Elbe-Ehle-Nuthe) (s. Wipper-Eine) (s. Lutherstadt Eisleben)	03	15089	Salzland
Elbaue-Fläming	17	15171	Wittenberg	03	15091	Wittenberg
Elbe-Ehle-Nuthe	08	15151	Anhalt-Zerbst	02	15082	Anhalt-Bitterfeld
Elbe-Havel-Land	17	15363	Stendal	03	15090	Stendal

¹⁾ s. Vorbemerkungen S. 3

Einheitsgemeinde bzw. Verwaltungsgemeinschaft	Bis 30.6.2007			Ab 1.7.2007		
	Nr.		Name	Nr.		Name
	VGem/ EG	Landkreis		VGem/ EG	Landkreis	
Elbe-Heide	13	15362	Ohrekreis	02	15083	Börde
Elbe-Heideland//Kurregion			(s. Kurregion Elbe-Heideland)			
Elbe-Parey	E	15358	Jerichower Land	E	15086	Jerichower Land
Elbe-Saale	08	15367	Schönebeck	04	15089	Salzland
Elbe-Stremme-Fiener	12	15358	Jerichower Land	02	15086	Jerichower Land
Elbingerode (Harz), Stadt	E	15369	Wernigerode	E	15085	Harz
Elsteraue	E	15256	Burgenlandkreis	E	15084	Burgenland
Falkenstein/Harz, Stadt	E	15352	Aschersleben-Staßfurt	E	15085	Harz
Fallstein//Osterwieck- Fiener//Elbe-Stremme- Finne//An der			(s. Osterwieck-Fallstein) (s. Elbe-Stremme-Fiener) (s. An der Finne)			
Fläming//Elbaue- Fläming//Möckern-			(s. Elbaue-Fläming) (s. Möckern-Fläming)			
Flechtingen	14	15362	Ohrekreis	03	15083	Börde
Förderstedt	E	15367	Schönebeck	E	15089	Salzland
Forst//Droyßiger-Zeitzer			(s. Droyßiger-Zeitzer Forst)			
Gardelegen Stadt	T 05	15370	Altmarkkreis Salzwedel	T 03	15081	Altmarkkreis Salzwedel
Geiseltal//Oberes			(s. Oberes Geiseltal)			
Genthin	T 13	15358	Jerichower Land	T 03	15086	Jerichower Land
Gerbstedt	04	15260	Mansfelder Land	02	15087	Mansfeld-Südharz
Gernode/Harz	03	15364	Quedlinburg	05	15085	Harz
Goldbeck//Arneburg-			(s. Arneburg-Goldbeck)			
Goldene Aue	09	15266	Sangerhausen	03	15087	Mansfeld-Südharz
Gommern, Stadt	E	15358	Jerichower Land	E	15086	Jerichower Land
Götschetal-Petersberg	01	15265	Saalkreis	03	15088	Saalekreis
Grund-Helbra//Mansfelder			(s. Mansfelder Grund-Helbra)			
Halberstadt, Stadt	E	15357	Halberstadt	E	15085	Harz
Haldensleben, Stadt	E	15362	Ohrekreis	E	15083	Börde
Halle (Saale), Stadt	E	15202	Halle (Saale), Stadt	E	15002	Halle (Saale), Stadt
Harzvorland-Huy	03	15357	Halberstadt	06	15085	Harz
Havel-Land//Elbe- Havelberg, Stadt	E	15363	Stendal	E	15090	Stendal
Hecklingen//Stadt			(s. Stadt Hecklingen)			
Heide//Elbe- Heide//Tor zur Dübener			(s. Elbe-Heide) (s. Tor zur Dübener Heide)			
Heideland//Kurregion Elbe- Helbra//Mansfelder Grund-			(s. Kurregion Elbe-Heideland) (s. Mansfelder Grund-Helbra)			
Hettstedt	T 05	15260	Mansfelder Land	T 04	15087	Mansfeld-Südharz
Hochharz//Brocken-			(s. Brocken-Hochharz)			
Hohe Börde	05	15362	Ohrekreis	04	15083	Börde
Hohenmölsen, Stadt	E	15268	Weißenfels	E	15084	Burgenland
Holtemme//Bode- Huy	E	15357	Halberstadt	E	15085	Harz
Huy//Harzvorland- Ilzburg	T 06	15369	Wernigerode	T 07	15085	Harz
Jessen (Elster), Stadt	E	15171	Wittenberg	E	15091	Wittenberg
Kabelsketal	E	15265	Saalkreis	E	15088	Saalekreis
Kalbe//Arendsee- Kaltenborn//Allstedt- Kemberg	08	15171	Wittenberg	04	15091	Wittenberg

Einheitsgemeinde bzw. Verwaltungsgemeinschaft	Bis 30.6.2007			Ab 1.7.2007		
	Nr.	Name		Nr.	Name	
	VGem/ EG	Landkreis		VGem/ EG	Landkreis	
Kläden//Bismark/		(s. Bismark-Kläden)				
Klötze	09	15370	Altmarkkreis Salzwedel	04	15081	Altmarkkreis Salzwedel
Könnern, Stadt	E	15153	Bernburg	E	15089	Salzland
Kösen//Bad		(s. Bad Kösen)				
Köthen (Anhalt), Stadt	E	15159	Köthen	E	15082	Anhalt-Bitterfeld
Kötzschau//Leuna-		(s. Leuna-Kötzschau)				
Kurregion Elbe-Heideland	18	15171	Wittenberg	05	15091	Wittenberg
Laucha-Schwarzeiche	04	15261	Merseburg-Querfurt	04	15088	Saalekreis
Lauchstädt//Bad		(s. Bad Lauchstädt)				
Leuna-Kötzschau	T 15	15261	Merseburg-Querfurt	T 05	15088	Saalekreis
Lutherstadt Eisleben	T 13	15260	Mansfelder Land	T 05	15087	Mansfeld-Südharz
Lutherstadt Wittenberg		(s. Wittenberg, Lutherstadt)				
Lützen-Wiesengrund	09	15268	Weißenfels	04	15084	Burgenland
Magdeburg, Landeshauptstadt	E	15303	(Kreisfreie Stadt)	E	15003	(Kreisfreie Stadt)
Mansfeld, Stadt	E	15260	Mansfelder Land	E	15087	Mansfeld-Südharz
Mansfelder Grund-Helbra	08	15260	Mansfelder Land	06	15087	Mansfeld-Südharz
Mansfelder Land//Seegebiet		(s. Seegebiet Mansfelder Land)				
Merseburg	T 06	15261	Merseburg-Querfurt	T 06	15088	Saalekreis
Möckern-Fläming	T 14	15358	Jerichower Land	T 04	15086	Jerichower Land
Möser//Biederitz-		(s. Biederitz-Möser)				
Mulde//Egelner		(s. Egelner Mulde)				
Muldestausee-Schmerzbach	10	15154	Bitterfeld	03	15082	Anhalt-Bitterfeld
Naumburg (Saale), Stadt	E	15256	Burgenlandkreis	E	15084	Burgenland
Niedere Börde	E	15362	Ohrekreis	E	15083	Börde
Nienburg (Saale)	05	15153	Bernburg	05	15089	Salzland
Nord//Saalkreis		(s. Saalkreis Nord)				
Nordharz	07	15369	Wernigerode	08	15085	Harz
Nuthe//Elbe-Ehle-		(s. Elbe-Ehle-Nuthe)				
Obere Aller	12	15355	Bördekreis	05	15083	Börde
Oberes Geiseltal	T 07	15261	Merseburg-Querfurt	T 07	15088	Saalekreis
Oebisfelde-Calvörde	15	15362	Ohrekreis	06	15083	Börde
Oschersleben (Bode)	T 07	15355	Bördekreis	T 07	15083	Börde
Osterburg	T 08	15363	Stendal	T 04	15090	Stendal
Osternienburg	05	15159	Köthen	04	15082	Anhalt-Bitterfeld
Osterwieck-Fallstein	09	15357	Halberstadt	09	15085	Harz
Östlicher Saalkreis	T 10	15265	Saalkreis	T 08	15088	Saalekreis
Parey//Elbe-		(s. Elbe-Parey)				
Petersberg//Götschetal-		(s. Götschetal-Petersberg)				
Prettin// Annaburg-		(s. Annaburg-Prettin)				
Quedlinburg, Stadt	E	15364	Quedlinburg	E	15085	Harz
Querfurt, Stadt	E	15261	Merseburg-Querfurt	E	15088	Saalekreis
Raguhn	04	15154	Bitterfeld	05	15082	Anhalt-Bitterfeld
Roßla-Südharz	11	15266	Sangerhausen	07	15087	Mansfeld-Südharz
Roßlau, Stadt//Dessau-		(s. Dessau-Roßlau, Stadt)				
Saale//Elbe-		(s. Elbe-Saale)				
Saaletal	10	15268	Weißenfels	05	15084	Burgenland
Saale-Wipper	07	15153	Bernburg	06	15089	Salzland
Saalkreis Nord	11	15265	Saalkreis	09	15088	Saalekreis
Saalkreis//Östlicher		(s. Östlicher Saalkreis)				
Saalkreis//Westlicher		(s. Westlicher Saalkreis)				

Einheitsgemeinde bzw. Verwaltungsgemeinschaft	Bis 30.6.2007			Ab 1.7.2007		
	Nr.		Name	Nr.		Name
	VGem/ EG	Landkreis		VGem/ EG	Landkreis	
Salza//Würde/		(s. Würde/Salza)				
Salzwedel, Stadt	E	15370	Altmarkkreis Salzwedel	E	15081	Altmarkkreis Salzwedel
Salzwedel-Land	12	15370	Altmarkkreis Salzwedel	05	15081	Altmarkkreis Salzwedel
Sandersdorf	E	15154	Bitterfeld	E	15082	Anhalt-Bitterfeld
Sangerhausen, Stadt	E	15266	Sangerhausen	E	15087	Mansfeld-Südharz
Schkopau	E	15261	Merseburg-Querfurt	E	15088	Saalekreis
Schmerzbach//Muldestausee- Schönebeck (Elbe)	T 05	15367	Schönebeck	T 07	15089	Salzland
Schwarzeiche//Laucha-		(s. Laucha-Schwarzeiche)				
Seegebiet Mansfelder Land	11	15260	Mansfelder Land	08	15087	Mansfeld-Südharz
Seehausen (Altmark)	10	15363	Stendal	05	15090	Stendal
Seeland	10	15352	Aschersleben-Staßfurt	08	15089	Salzland
Selke-Aue//Ballenstedt - Bode- Stadt Hecklingen	T 11	15352	Aschersleben-Staßfurt	T 09	15089	Salzland
Staßfurt	T 07	15352	Aschersleben-Staßfurt	T 10	15089	Salzland
Stendal-Uchtetal	T 18	15363	Stendal	T 06	15090	Stendal
Stremme-Fiener//Elbe- Südharz//Roßla-		(s. Elbe-Stremme-Fiener) (s. Roßla-Südharz)				
Südliche Altmark	15	15370	Altmarkkreis Salzwedel	06	15081	Altmarkkreis Salzwedel
Südliches Anhalt	07	15159	Köthen	06	15082	Anhalt-Bitterfeld
Südöstliches Bördeland	07	15367	Schönebeck	11	15089	Salzland
Sülzetal	E	15355	Bördekreis	E	15083	Börde
Tangerhütte-Land	12	15363	Stendal	07	15090	Stendal
Tangermünde	T 13	15363	Stendal	T 08	15090	Stendal
Teucherner Land// Vier Berge - Thale	T 05	15364	Quedlinburg	T 10	15085	Harz
Tor zur Dübener Heide	T 11	15171	Wittenberg	T 06	15091	Wittenberg
Uchtetal//Stendal-		(s. Stendal-Uchtetal)				
Unstruttal	14	15256	Burgenlandkreis	06	15084	Burgenland
Unterharz	06	15364	Quedlinburg	11	15085	Harz
Vier Berge - Teucherner Land vormals Elbe-Ehle-Nuthe ¹⁾	-	-	-	99	15086	Jerichower Land
Wanzleben//"Börde"		(s. "Börde" Wanzleben)				
Weida-Land	13	15261	Merseburg-Querfurt	10	15088	Saalekreis
Weißenfelsener Land	T 12	15268	Weißenfels	T 08	15084	Burgenland
Wernigerode, Stadt	E	15369	Wernigerode	E	15085	Harz
Westliche Börde	11	15355	Bördekreis	08	15083	Börde
Westlicher Saalkreis	07	15265	Saalkreis	11	15088	Saalekreis
Wethautal	13	15256	Burgenlandkreis	09	15084	Burgenland
Wiesengrund//Lützen- Winkel//Wörlitzer		(s. Lützen-Wiesengrund) (s. Wörlitzer Winkel)				
Wipper-Eine	14	15260	Mansfelder Land	09	15087	Mansfeld-Südharz
Wipper//Saale-		(s. Saale-Wipper)				
Wittenberg, Lutherstadt	E	15171	Wittenberg	E	15091	Wittenberg
Wolfen//Bitterfeld-		(s. Bitterfeld-Wolfen)				
Wolmirstedt	T 16	15362	Ohrekreis	T 09	15083	Börde
Wörlitzer Winkel	06	15151	Anhalt-Zerbst	07	15091	Wittenberg
Würde/Salza	09	15265	Saalkreis	12	15088	Saalekreis
Zeitzer Forst//Droyßiger-		(s. Droyßiger-Zeitzer Forst)				

¹⁾ s. Vorbemerkungen S. 3

Einheitsgemeinde bzw. Verwaltungsgemeinschaft	Bis 30.6.2007			Ab 1.7.2007		
	Nr.		Name	Nr.		Name
	VGem/ EG	Landkreis		VGem/ EG	Landkreis	
Zeitzer Land	T 15	15256	Burgenlandkreis	T 10	15084	Burgenland
Zerbst/Anhalt, Stadt	E	15151	Anhalt-Zerbst	E	15082	Anhalt-Bitterfeld
Zörbig, Stadt	E	15154	Bitterfeld	E	15082	Anhalt-Bitterfeld

Gemeindeveränderungen seit dem 1.1.1990

Eingemeindungen

Gemeinde		Eingemeindet in Gemeinde		Landkreis	Wirkungsdatum
AGS ¹⁾	Name	AGS ¹⁾	Name		
(083300)	Halle-Neustadt, Stadt	15202000	Halle (Saale), Stadt	(Kreisfreie Stadt)	06.05.1990
(081928)	Reinharz	15144300	Bad Schmiedeberg, Stadt	Wittenberg	01.08.1990
(081222)	Lißdorf	15228070	Eckartsberga, Stadt	Naumburg	20.08.1990
15336290	Holzhausen	15336370	Lagendorf	Salzwedel	01.01.1991
15336010	Abbandorf	15336150	Diesdorf	Salzwedel	01.01.1991
15336660	Waddekath	15336150	Diesdorf	Salzwedel	01.01.1991
15228170	Kleinheringen	15228200	Bad Kösen, Stadt	Naumburg	01.01.1991
15320590	Wedringen	15320300	Haldensleben, Stadt	Haldensleben	02.05.1991
15228280	Neidschütz	15228270	Naumburg (Saale), Stadt	Naumburg	01.07.1991
15228380	Wettaburg	15228270	Naumburg (Saale), Stadt	Naumburg	01.10.1991
15124260	Kremitz	15124200	Holzdorf	Jessen	01.01.1992
15124160	Grabo	15124210	Jessen (Elster), Stadt	Jessen	01.01.1992
15124170	Großkorga	15124210	Jessen (Elster), Stadt	Jessen	01.01.1992
15124310	Lindwerder	15124210	Jessen (Elster), Stadt	Jessen	01.01.1992
15124560	Steinsdorf-Dixförda	15124540	Schweinitz (Elster), Stadt	Jessen	01.01.1992
15144140	Klebitz	15144390	Zahna, Stadt	Wittenberg	01.01.1992
15320490	Satuelle	15320300	Haldensleben, Stadt	Haldensleben	01.01.1992
15336160	Dolsleben	15336130	Dähre	Salzwedel	01.01.1992
15336330	Königstedt	15336480	Pretzier	Salzwedel	01.01.1992
15228090	Flemmingen	15228270	Naumburg (Saale), Stadt	Naumburg	01.04.1992
15336030	Andorf	15336270	Henningen	Salzwedel	01.05.1992
15336040	Barnebeck	15336270	Henningen	Salzwedel	01.05.1992
15228130	Hassenhausen	15228200	Bad Kösen, Stadt	Naumburg	01.07.1992
15336190	Fahrendorf	15336130	Dähre	Salzwedel	01.07.1992
15320550	Uthmöden	15320300	Haldensleben, Stadt	Haldensleben	16.07.1992
15336740	Lüge	15336200	Fleetmark	Salzwedel	01.09.1992
15336560	Schadeberg	15336150	Diesdorf	Salzwedel	01.11.1992
15124390	Mügelin	15124210	Jessen (Elster), Stadt	Jessen	01.01.1993
15124520	Schöneicho	15124210	Jessen (Elster), Stadt	Jessen	01.01.1993
15124540	Schweinitz (Elster), Stadt	15124210	Jessen (Elster), Stadt	Jessen	01.01.1993
15228310	Schieben	15228200	Bad Kösen, Stadt	Naumburg	01.01.1993
15345200	Mose	15345260	Wolmirstedt, Stadt	Wolmirstedt	01.01.1993
15112120	Gnölbzig	15112020	Alsleben (Saale), Stadt	Bernburg	02.01.1993
15343040	Benzingerode	15343340	Wernigerode, Stadt	Wernigerode	01.04.1993
15343200	Minsleben	15343340	Wernigerode, Stadt	Wernigerode	01.04.1993
15343250	Silstedt	15343340	Wernigerode, Stadt	Wernigerode	01.04.1993
15343060	Börnecke	15343050	Blankenburg (Harz), Stadt	Wernigerode	15.10.1993
15331170	Dobbrun	15331590	Osterburg (Altmark), Stadt	Osterburg	15.10.1993
15144230	Pratau	15144380	Wittenberg, Lutherstadt	Wittenberg	15.10.1993
15144290	Reinsdorf	15144380	Wittenberg, Lutherstadt	Wittenberg	15.10.1993
15144330	Seegrehna	15144380	Wittenberg, Lutherstadt	Wittenberg	15.10.1993
15124130	Gerbisbach	15124210	Jessen (Elster), Stadt	Jessen	01.11.1993
15124150	Gorsdorf-Hemsendorf	15124210	Jessen (Elster), Stadt	Jessen	01.01.1994
15113310	Reuden	15113460	Wolfen, Stadt	Bitterfeld	04.02.1994
15126240	Kleinzerbst	15126010	Aken (Elbe), Stadt	Köthen	18.03.1994
15228080	Eulau	15228270	Naumburg (Saale), Stadt	Naumburg	01.04.1994
15338230	Schwarz	15338050	Calbe (Saale), Stadt	Schönebeck	01.04.1994
15338250	Trabit	15338050	Calbe (Saale), Stadt	Schönebeck	01.04.1994
15325150	Hohenhenningen	15325300	Neuendorf	Klötze	14.04.1994
15325080	Breitenrode	15325330	Oebisfelde, Stadt	Klötze	14.04.1994
15325090	Buchhorst	15325330	Oebisfelde, Stadt	Klötze	14.04.1994
15325120	Gehrendorf	15325330	Oebisfelde, Stadt	Klötze	14.04.1994

¹⁾ gültiger AGS vom 3.10.1990 bis 30.6.1994, in Klammern () AGS bis zum 2.10.1990

Noch: Eingemeindungen

Gemeinde		Eingemeindet in Gemeinde		Landkreis	Wirkungsdatum
AGS ¹⁾	Name	AGS ¹⁾	Name		
15325320	Niendorf	15325330	Oebisfelde, Stadt	Klötze	14.04.1994
15325430	Wassensdorf	15325330	Oebisfelde, Stadt	Klötze	14.04.1994
15325440	Weddendorf	15325330	Oebisfelde, Stadt	Klötze	14.04.1994
15320400	Lockstedt bei Oebisfelde ²⁾	15325330	Oebisfelde, Stadt	Klötze	14.04.1994
15246380	Zangenberg	15246390	Zeitz, Stadt	Zeitz	15.05.1994
15227250	Meuschau	15227240	Merseburg (Saale), Stadt	Merseburg	30.05.1994
15228180	Kleinjena	15228270	Naumburg (Saale), Stadt	Naumburg	01.06.1994
15124040	Battin	15124210	Jessen (Elster), Stadt	Jessen	01.06.1994
15124080	Düßnitz	15124210	Jessen (Elster), Stadt	Jessen	01.06.1994
15124220	Kleindröben	15124210	Jessen (Elster), Stadt	Jessen	01.06.1994
15320350	Hundisburg	15320300	Haldensleben, Stadt	Haldensleben	01.06.1994
15118120	Kleutsch ³⁾	15101000	Dessau, Stadt	(Kreisfreie Stadt)	01.07.1994
15118250	Sollnitz ³⁾	15101000	Dessau, Stadt	(Kreisfreie Stadt)	01.07.1994
15338150	Pechau ⁴⁾	15303000	Magdeburg, Landeshauptstadt	(Kreisfreie Stadt)	01.07.1994
15338190	Randau-Calenberge ⁴⁾	15303000	Magdeburg, Landeshauptstadt	(Kreisfreie Stadt)	01.07.1994
15159029	Merzien	15159023	Köthen (Anh.), Stadt	Köthen	08.08.1994
15268001	Borau	15268035	Weißenfels, Stadt	Weißenfels	01.01.1995
15357015	Emersleben	15357017	Halberstadt, Stadt	Halberstadt	01.05.1995
15261016	Gatterstädt	15261045	Querfurt, Stadt	Merseburg-Querfurt	11.05.1995
15261034	Lodersleben	15261045	Querfurt, Stadt	Merseburg-Querfurt	11.05.1995
15357021	Klein Quenstedt	15357017	Halberstadt, Stadt	Halberstadt	01.01.1996
15153028	Trebnitz	15153016	Könnern, Stadt	Bernburg	01.05.1997
15363112	Staffelde	15363114	Stendal, Stadt	Stendal	01.01.1998
15261020	Groß Gräfendorf	15261004	Bad Lauchstädt	Merseburg-Querfurt	01.04.1998
15268009	Großgrimma	15268011	Hohemölsen, Stadt	Weißenfels	01.07.1998
15355028	Hordorf	15355040	Oschersleben (Bode), Stadt	Bördekreis	01.01.1999
15171003	Arnsdorf	15171026	Jessen (Elster), Stadt	Wittenberg	01.01.1999
15171037	Leipa	15171026	Jessen (Elster), Stadt	Wittenberg	01.01.1999
15171063	Ruhlsdorf	15171026	Jessen (Elster), Stadt	Wittenberg	01.01.1999
15363013	Bindfelde	15363114	Stendal, Stadt	Stendal	15.04.1999
15151036	Luko	15151061	Thießen	Anhalt-Zerbst	01.05.1999
15151060	Streetz	15151053	Roßlau (Elbe), Stadt	Anhalt-Zerbst	01.01.2001
15355019	Großalsleben, Stadt	15355018	Gröningen, Stadt	Bördekreis	01.01.2001
15355035	Krottorf	15355018	Gröningen, Stadt	Bördekreis	01.01.2001
15355009	Beyendorf ⁵⁾	15303000	Magdeburg, Landeshauptstadt	(Kreisfreie Stadt)	01.04.2001
15357029	Rodersdorf	15357038	Wegeleben, Stadt	Halberstadt	01.05.2001
15358013	Friedensau	15358039	Möckern, Stadt	Jerichower Land	01.01.2002
15358059	Stegelitz	15358039	Möckern, Stadt	Jerichower Land	01.01.2002
15358067	Wörmlitz	15358039	Möckern, Stadt	Jerichower Land	01.01.2002
15363059	Jederitz	15363047	Havelberg, Stadt	Stendal	01.01.2002
15363088	Nitzow	15363047	Havelberg, Stadt	Stendal	01.01.2002
15363122	Vehlgast-Kümmernitz	15363047	Havelberg, Stadt	Stendal	01.01.2002
15369028	Trautenstein	15369012	Hasselfelde, Stadt	Wernigerode	01.01.2002
15355008	Beckendorf-Neindorf	15355040	Oschersleben (Bode), Stadt	Bördekreis	01.03.2002
15151046	Pulspforde	15151067	Zerbst, Stadt	Anhalt-Zerbst	01.04.2002
15358047	Parchen	15358014	Genthin, Stadt	Jerichower Land	30.04.2002
15268038	Zembschen	15268011	Hohemölsen, Stadt	Weißenfels	09.05.2002
15358024	Ihleburg	15358005	Burg, Stadt	Jerichower Land	25.05.2002
15355044	Remkersleben	15355033	Klein Wanzleben	Bördekreis	01.07.2002
15358035	Lübars	15358039	Möckern, Stadt	Jerichower Land	01.07.2002
15370093	Röwitz	15370064	Kusey	Altmarkkreis Salzwedel	01.08.2002

¹⁾ gültiger AGS vom 3.10.1990 bis 30.6.1994, ab Gemeinde Merzien AGS vom 1.7.1994 bis 30.6.2007

²⁾ ehemals Landkreis Haldensleben; ³⁾ ehemals Landkreis Gräfenhainichen; ⁴⁾ ehemals Landkreis Schönebeck; ⁵⁾ ehemals Bördekreis

Noch: Eingemeindungen

Gemeinde		Eingemeindet in Gemeinde		Landkreis	Wirkungsdatum
AGS ¹⁾	Name	AGS ¹⁾	Name		
15364002	Badeborn	15364003	Ballenstedt, Stadt	Quedlinburg	04.08.2002
15358037	Mangelsdorf	15358025	Jerichow, Stadt	Jerichower Land	06.08.2002
15358009	Detershagen	15358005	Burg, Stadt	Jerichower Land	01.12.2002
15358043	Niegripp	15358005	Burg, Stadt	Jerichower Land	01.12.2002
15358046	Parchau	15358005	Burg, Stadt	Jerichower Land	01.12.2002
15358055	Schartau	15358005	Burg, Stadt	Jerichower Land	01.12.2002
15151040	Mühlstedt	15151053	Roßlau (Elbe), Stadt	Anhalt-Zerbst	01.01.2003
15153001	Aderstedt	15153006	Bernburg (Saale), Stadt	Bernburg	01.01.2003
15153012	Golbitz	15153016	Könnern, Stadt	Bernburg	01.01.2003
15153018	Lebendorf	15153016	Könnern, Stadt	Bernburg	01.01.2003
15153032	Zickeritz	15153016	Könnern, Stadt	Bernburg	01.01.2003
15268034	Webau	15268011	Hohenmölsen, Stadt	Weißenfels	01.01.2003
15268037	Werschen	15268011	Hohenmölsen, Stadt	Weißenfels	01.01.2003
15355001	Alikendorf	15355040	Oschersleben (Bode), Stadt	Bördekreis	01.01.2003
15355020	Groß Germersleben	15355040	Oschersleben (Bode), Stadt	Bördekreis	01.01.2003
15355030	Kleinalsleben	15355040	Oschersleben (Bode), Stadt	Bördekreis	01.01.2003
15355031	Klein Oschersleben	15355040	Oschersleben (Bode), Stadt	Bördekreis	01.01.2003
15358004	Büden	15358039	Möckern, Stadt	Jerichower Land	01.01.2003
15358074	Ziepel	15358039	Möckern, Stadt	Jerichower Land	01.01.2003
15370017	Brietz	15370097	Salzwedel, Stadt	Altmarkkreis Salzwedel	01.01.2003
15370021	Dambeck	15370097	Salzwedel, Stadt	Altmarkkreis Salzwedel	01.01.2003
15370072	Mahlsdorf	15370097	Salzwedel, Stadt	Altmarkkreis Salzwedel	01.01.2003
15355004	Ampfurth	15355040	Oschersleben (Bode), Stadt	Bördekreis	18.01.2003
15171056	Purzien	15171002	Annaburg, Stadt	Wittenberg	16.02.2003
15352019	Hohenerxleben	15352035	Staßfurt, Stadt	Aschersleben-Staßfurt	01.03.2003
15352022	Löderburg	15352035	Staßfurt, Stadt	Aschersleben-Staßfurt	01.03.2003
15171060	Rahnsdorf	15171078	Zahna, Stadt	Wittenberg	01.07.2003
15171052	Premsendorf	15171002	Annaburg, Stadt	Wittenberg	03.08.2003
15364024	Warnstedt	15364023	Thale, Stadt	Quedlinburg	21.12.2003
15370031	Gischau	15370009	Beetzendorf	Altmarkkreis Salzwedel	01.01.2004
15151069	Zieko	15151009	Coswig (Anhalt), Stadt	Anhalt-Zerbst	01.01.2004
15352030	Rathmannsdorf	15352035	Staßfurt, Stadt	Aschersleben-Staßfurt	01.01.2004
15358023	Hohenzitz	15358039	Möckern, Stadt	Jerichower Land	01.01.2004
15159002	Arensdorf	15159023	Köthen (Anhalt), Stadt	Köthen	01.01.2004
15159003	Baasdorf	15159023	Köthen (Anhalt), Stadt	Köthen	01.01.2004
15159008	Dohndorf	15159023	Köthen (Anhalt), Stadt	Köthen	01.01.2004
15159026	Löbnitz an der Linde	15159023	Köthen (Anhalt), Stadt	Köthen	01.01.2004
15159046	Wülknitz	15159023	Köthen (Anhalt), Stadt	Köthen	01.01.2004
15159045	Wörbzig	15159017	Gröbzig, Stadt	Köthen	01.01.2004
15260063	Volkstedt	15260017	Eisleben, Lutherstadt	Mansfelder Land	01.01.2004
15261014	Frankleben	15261008	Braunsbedra, Stadt	Merseburg-Querfurt	01.01.2004
15261021	Großkayna	15261008	Braunsbedra, Stadt	Merseburg-Querfurt	01.01.2004
15261049	Roßbach	15261008	Braunsbedra, Stadt	Merseburg-Querfurt	01.01.2004
15261018	Grockstädt	15261045	Querfurt, Stadt	Merseburg-Querfurt	01.01.2004
15261032	Leimbach	15261045	Querfurt, Stadt	Merseburg-Querfurt	01.01.2004
15261052	Schmon	15261045	Querfurt, Stadt	Merseburg-Querfurt	01.01.2004
15261057	Vitzenburg	15261045	Querfurt, Stadt	Merseburg-Querfurt	01.01.2004
15261059	Weißenschirmbach	15261045	Querfurt, Stadt	Merseburg-Querfurt	01.01.2004
15261061	Ziegelroda	15261045	Querfurt, Stadt	Merseburg-Querfurt	01.01.2004
15268024	Schelkau	15268031	Teuchern, Stadt	Weißenfels	01.01.2004
15171040	Löben	15171002	Annaburg, Stadt	Wittenberg	01.01.2004
15367016	Löbnitz (Bode)	15367009	Förderstedt	Schönebeck	29.01.2004

¹⁾ gültiger AGS vom 1.7.1994 bis 30.6.2007

Noch: Eingemeindungen

Gemeinde		Eingemeindet in Gemeinde		Landkreis	Wirkungsdatum
AGS ¹⁾	Name	AGS ¹⁾	Name		
15352042	Winningen	15352002	Aschersleben, Stadt	Aschersleben-Staßfurt	01.03.2004
15358041	Mützel	15358014	Genthin, Stadt	Jerichower Land	01.03.2004
15171012	Buschkuhnsdorf	15171026	Jessen (Elster), Stadt	Wittenberg	01.03.2004
15171020	Gentha	15171026	Jessen (Elster), Stadt	Wittenberg	01.03.2004
15171025	Holzdorf	15171026	Jessen (Elster), Stadt	Wittenberg	01.03.2004
15171030	Kleinkorga	15171026	Jessen (Elster), Stadt	Wittenberg	01.03.2004
15171038	Linda (Elster)	15171026	Jessen (Elster), Stadt	Wittenberg	01.03.2004
15171041	Mellnitz	15171026	Jessen (Elster), Stadt	Wittenberg	01.03.2004
15171045	Mönchenhöfe	15171026	Jessen (Elster), Stadt	Wittenberg	01.03.2004
15171046	Morxdorf	15171026	Jessen (Elster), Stadt	Wittenberg	01.03.2004
15171049	Neuerstadt	15171026	Jessen (Elster), Stadt	Wittenberg	01.03.2004
15171061	Reicho	15171026	Jessen (Elster), Stadt	Wittenberg	01.03.2004
15171070	Seyda, Stadt	15171026	Jessen (Elster), Stadt	Wittenberg	01.03.2004
15367001	Atzendorf	15367009	Förderstedt	Schönebeck	10.03.2004
15154012	Großzöberitz	15154045	Zörbig, Stadt	Bitterfeld	13.03.2004
15154030	Rödgen	15154044	Wolfen, Stadt	Bitterfeld	15.03.2006
15154013	Heideloh	15154034	Sandersdorf	Bitterfeld	01.07.2004
15154026	Ramsin	15154034	Sandersdorf	Bitterfeld	01.07.2004
15154027	Renneritz	15154034	Sandersdorf	Bitterfeld	01.07.2004
15154046	Zscherndorf	15154034	Sandersdorf	Bitterfeld	01.07.2004
15171058	Rade	15171026	Jessen (Elster), Stadt	Wittenberg	01.07.2004
15370107	Stappenbeck	15370097	Salzwedel, Stadt	Altmarkkreis Salzwedel	01.01.2005
15151001	Bias	15151067	Zerbst, Stadt	Anhalt-Zerbst	01.01.2005
15151037	Luso	15151067	Zerbst, Stadt	Anhalt-Zerbst	01.01.2005
15151004	Brambach ²⁾	15101000	Dessau, Stadt	(Kreisfreie Stadt)	01.01.2005
15151051	Rodleben ²⁾	15101000	Dessau, Stadt	(Kreisfreie Stadt)	01.01.2005
15153004	Beesenlaubingen	15153016	Könnern, Stadt	Bernburg	01.01.2005
15153005	Belleben	15153016	Könnern, Stadt	Bernburg	01.01.2005
15153027	Strenznaundorf	15153016	Könnern, Stadt	Bernburg	01.01.2005
15154024	Quetzdölsdorf	15154045	Zörbig, Stadt	Bitterfeld	01.01.2005
15159005	Cösitz ³⁾	15154045	Zörbig, Stadt	Bitterfeld	01.01.2005
15355039	Ohrsleben	15355026	Hötensleben	Bördekreis	01.01.2005
15151012	Dornburg ²⁾	15358017	Gommern, Stadt	Jerichower Land	01.01.2005
15151030	Ladeburg ²⁾	15358017	Gommern, Stadt	Jerichower Land	01.01.2005
15151031	Leitzkau ²⁾	15358017	Gommern, Stadt	Jerichower Land	01.01.2005
15358006	Dannigkow	15358017	Gommern, Stadt	Jerichower Land	01.01.2005
15358027	Karith	15358017	Gommern, Stadt	Jerichower Land	01.01.2005
15358038	Menz	15358017	Gommern, Stadt	Jerichower Land	01.01.2005
15358042	Nedlitz	15358017	Gommern, Stadt	Jerichower Land	01.01.2005
15358064	Vehlit	15358017	Gommern, Stadt	Jerichower Land	01.01.2005
15358065	Wahlitz	15358017	Gommern, Stadt	Jerichower Land	01.01.2005
15159015	Gnetsch	15159043	Weißandt-Gölsau	Köthen	01.01.2005
15260050	Rothenschirmbach	15260017	Eisleben, Lutherstadt	Mansfelder Land	01.01.2005
15260071	Wolferode	15260017	Eisleben, Lutherstadt	Mansfelder Land	01.01.2005
15261025	Knapendorf	15261051	Schkopau	Merseburg-Querfurt	01.01.2005
15261035	Luppenau	15261051	Schkopau	Merseburg-Querfurt	01.01.2005
15265022	Holleben	15265053	Teutschenthal	Saalkreis	01.01.2005
15265057	Zscherben	15265053	Teutschenthal	Saalkreis	01.01.2005
15265042	Queis	15265026	Landsberg, Stadt	Saalkreis	01.01.2005
15265049	Sietzsch	15265026	Landsberg, Stadt	Saalkreis	01.01.2005
15265050	Spickendorf	15265026	Landsberg, Stadt	Saalkreis	01.01.2005
15265031	Mösthinsdorf	15265038	Ostrau	Saalkreis	01.01.2005

¹⁾ gültiger AGS vom 1.7.1994 bis 30.6.2007; ²⁾ ehemals Landkreis Anhalt-Zerbst; ³⁾ ehemals Landkreis Köthen

Noch: Eingemeindungen

Gemeinde		Eingemeindet in Gemeinde		Landkreis	Wirkungsdatum
AGS ¹⁾	Name	AGS ¹⁾	Name		
15363035	Garz	15363047	Havelberg, Stadt	Stendal	01.01.2005
15363073	Kuhlhausen	15363047	Havelberg, Stadt	Stendal	01.01.2005
15363128	Warnau	15363047	Havelberg, Stadt	Stendal	01.01.2005
15363058	Jarchau	15363114	Stendal, Stadt	Stendal	01.01.2005
15171050	Nudersdorf	15171077	Wittenberg, Lutherstadt	Wittenberg	01.01.2005
15171066	Schmilkendorf	15171077	Wittenberg, Lutherstadt	Wittenberg	01.01.2005
15265043	Reußen	15265026	Landsberg, Stadt	Saalkreis	17.02.2005
15352021	Klein Schierstedt	15352002	Aschersleben, Stadt	Aschersleben-Staßfurt	04.03.2005
15171008	Bergwitz	15171028	Kemberg, Stadt	Wittenberg	01.07.2005
15266006	Breitenbach	15266041	Sangerhausen, Stadt	Sangerhausen	01.10.2005
15266014	Gonna	15266041	Sangerhausen, Stadt	Sangerhausen	01.10.2005
15266015	Grillenberg	15266041	Sangerhausen, Stadt	Sangerhausen	01.10.2005
15266016	Großleinungen	15266041	Sangerhausen, Stadt	Sangerhausen	01.10.2005
15266021	Horla	15266041	Sangerhausen, Stadt	Sangerhausen	01.10.2005
15266025	Lengefeld	15266041	Sangerhausen, Stadt	Sangerhausen	01.10.2005
15266029	Morungen	15266041	Sangerhausen, Stadt	Sangerhausen	01.10.2005
15266032	Oberröblingen	15266041	Sangerhausen, Stadt	Sangerhausen	01.10.2005
15266033	Obersdorf	15266041	Sangerhausen, Stadt	Sangerhausen	01.10.2005
15266039	Rotha	15266041	Sangerhausen, Stadt	Sangerhausen	01.10.2005
15266048	Wettelrode	15266041	Sangerhausen, Stadt	Sangerhausen	01.10.2005
15266052	Wolfsberg	15266041	Sangerhausen, Stadt	Sangerhausen	01.10.2005
15266036	Riestedt	15266041	Sangerhausen, Stadt	Sangerhausen	01.12.2005
15260045	Polleben	15260017	Eisleben, Lutherstadt	Mansfelder Land	01.01.2006
15260061	Unterrißdorf	15260017	Eisleben, Lutherstadt	Mansfelder Land	01.01.2006
15261007	Branderoda	15261039	Mücheln (Geiseltal), Stadt	Merseburg-Querfurt	01.01.2006
15261019	Gröst	15261039	Mücheln (Geiseltal), Stadt	Merseburg-Querfurt	01.01.2006
15261031	Langeneichstädt	15261039	Mücheln (Geiseltal), Stadt	Merseburg-Querfurt	01.01.2006
15261060	Wünsch	15261039	Mücheln (Geiseltal), Stadt	Merseburg-Querfurt	01.01.2006
15171004	Ateritz	15171028	Kemberg, Stadt	Wittenberg	01.01.2006
15352041	Wilsleben	15352002	Aschersleben, Stadt	Aschersleben-Staßfurt	24.02.2006
15367005	Brumby	15367009	Förderstedt	Schönebeck	18.05.2006
15367011	Glöthe	15367009	Förderstedt	Schönebeck	18.05.2006
15261030	Kruppa ²⁾	15261008	Braunsbedra, Stadt	Merseburg-Querfurt	01.01.2007
15171015	Dorna ²⁾	15171028	Kemberg, Stadt	Wittenberg	01.01.2007
15171027	Jüdenberg ²⁾	15171023	Gräfenhainichen, Stadt	Wittenberg	01.01.2007

¹⁾ gültiger AGS vom 1.7.1994 bis 30.6.2007

²⁾ Eingemeindungen wurden nach dem ausgewiesenen Gebietsstand 1.12.2006 wirksam.

Gemeindeneubildungen durch Zusammenschluss von Gemeinden

Neugebildete Gemeinde		Aufgelöste Gemeinde		Landkreis	Wirkungsdatum		
AGS ¹⁾	Name	AGS ¹⁾	Name				
15355057	Sülzetal	15355003	Altenweddingen	Bördekreis	01.04.2001		
		15355006	Bahrendorf	Bördekreis	01.04.2001		
		15355011	Dodendorf	Bördekreis	01.04.2001		
		15355036	Langenweddingen	Bördekreis	01.04.2001		
		15355041	Osterweddingen	Bördekreis	01.04.2001		
		15355046	Schwaneberg	Bördekreis	01.04.2001		
		15355049	Sülldorf	Bördekreis	01.04.2001		
15358075	Elbe-Parey	15358001	Bergzow	Jerichower Land	01.09.2001		
		15358008	Derben	Jerichower Land	01.09.2001		
		15358012	Ferchland	Jerichower Land	01.09.2001		
		15358020	Güsen	Jerichower Land	01.09.2001		
		15358021	Hohenseeden	Jerichower Land	01.09.2001		
		15358048	Parey	Jerichower Land	01.09.2001		
		15358073	Zerben	Jerichower Land	01.09.2001		
15352044	Falkenstein/Harz, Stadt	15352007	Endorf	Aschersleben-Staßfurt	01.01.2002		
		15352008	Ermsleben, Stadt	Aschersleben-Staßfurt	01.01.2002		
		15352024	Meisdorf	Aschersleben-Staßfurt	01.01.2002		
		15352028	Neuplatendorf	Aschersleben-Staßfurt	01.01.2002		
		15352029	Pansfelde	Aschersleben-Staßfurt	01.01.2002		
		15352031	Reinstedt	Aschersleben-Staßfurt	01.01.2002		
		15352040	Wieserode	Aschersleben-Staßfurt	01.01.2002		
15357041	Huy	15357001	Aderstedt	Halberstadt	01.04.2002		
		15357002	Anderbeck	Halberstadt	01.04.2002		
		15357005	Badersleben	Halberstadt	01.04.2002		
		15357010	Dedeleben	Halberstadt	01.04.2002		
		15357012	Dingelstedt am Huy	Halberstadt	01.04.2002		
		15357013	Eilenstedt	Halberstadt	01.04.2002		
		15357014	Eilsdorf	Halberstadt	01.04.2002		
		15357020	Huy-Neinstedt	Halberstadt	01.04.2002		
		15357027	Pabstorf	Halberstadt	01.04.2002		
		15357033	Schlanstedt	Halberstadt	01.04.2002		
		15357037	Vogelsdorf	Halberstadt	01.04.2002		
		15256102	Elsteraue	15256009	Bornitz	Burgenlandkreis	01.07.2003
				15256021	Draschwitz	Burgenlandkreis	01.07.2003
15256031	Göbitz			Burgenlandkreis	01.07.2003		
15256049	Könderitz			Burgenlandkreis	01.07.2003		
15256051	Langendorf			Burgenlandkreis	01.07.2003		
15256069	Profen			Burgenlandkreis	01.07.2003		
15256070	Rehmsdorf			Burgenlandkreis	01.07.2003		
15256072	Reuden			Burgenlandkreis	01.07.2003		
15256078	Spora			Burgenlandkreis	01.07.2003		
15256084	Tröglitz			Burgenlandkreis	01.07.2003		
15357042	Aue-Fallstein			15357009	Dardesheim, Stadt	Halberstadt	11.09.2003
		15357011	Deersheim	Halberstadt	11.09.2003		
		15357019	Hessen	Halberstadt	11.09.2003		
		15357025	Osterode am Fallstein	Halberstadt	11.09.2003		
		15357030	Rohrshiem	Halberstadt	11.09.2003		
		15357036	Veltheim	Halberstadt	11.09.2003		
		15357040	Zilly	Halberstadt	11.09.2003		

¹⁾ gültiger AGS vom 1.7.1994 bis 30.6.2007

Noch: Gemeindeneubildungen durch Zusammenschluss von Gemeinden

Neugebildete Gemeinde		Aufgelöste Gemeinde		Landkreis	Wirkungsdatum
AGS ¹⁾	Name	AGS ¹⁾	Name		
15369010 ²⁾	Elbingerode (Harz), Stadt	15369010	Elbingerode (Harz), Stadt	Wernigerode	01.01.2004
		15369017	Königshütte (Harz)	Wernigerode	01.01.2004
		15369020	Rübeland	Wernigerode	01.01.2004
15362099	Niedere Börde	15362025	Dahlenwarsleben	Ohrekreis	01.01.2004
		15362043	Groß Ammensleben	Ohrekreis	01.01.2004
		15362045	Gutenswegen	Ohrekreis	01.01.2004
		15362057	Jersleben	Ohrekreis	01.01.2004
		15362059	Klein Ammensleben	Ohrekreis	01.01.2004
		15362066	Meseberg	Ohrekreis	01.01.2004
		15362078	Samswegen	Ohrekreis	01.01.2004
		15362086	Vahldorf	Ohrekreis	01.01.2004
15265058	Kabelsketal	15265007	Dieskau	Saalkreis	01.01.2004
		15265009	Dölbau	Saalkreis	01.01.2004
		15265016	Gröbers	Saalkreis	01.01.2004
		15265017	Großkugel	Saalkreis	01.01.2004
15352018 ²⁾	Hecklingen, Stadt	15352004	Cochstedt, Stadt	Aschersleben-Staßfurt	01.03.2004
		15352015	Groß Börnecke	Aschersleben-Staßfurt	01.03.2004
		15352018	Hecklingen, Stadt	Aschersleben-Staßfurt	01.03.2004
		15352034	Schneidlingen	Aschersleben-Staßfurt	01.03.2004
15154045 ²⁾	Zörbig, Stadt	15154008	Göttnitz	Bitterfeld	01.03.2004
		15154017	Löberitz	Bitterfeld	01.03.2004
		15154033	Salzfurtkapelle	Bitterfeld	01.03.2004
		15154037	Schrenz	Bitterfeld	01.03.2004
		15154039	Spören	Bitterfeld	01.03.2004
		15154040	Stumsdorf	Bitterfeld	01.03.2004
		15154045	Zörbig, Stadt	Bitterfeld	01.03.2004
15256103	Heidegrund	15256046	Kleinhelmsdorf	Burgenlandkreis	01.03.2004
		15256090	Weickelsdorf	Burgenlandkreis	01.03.2004
15355058	Am Großen Bruch	15355022	Gunsleben	Bördekreis	01.07.2004
		15355024	Hamersleben	Bördekreis	01.07.2004
		15355038	Neuwegersleben	Bördekreis	01.07.2004
15362100 ³⁾ (später 15362005)	Mittelland	15362005	Barleben	Ohrekreis	01.07.2004
		15362029	Ebendorf	Ohrekreis	01.07.2004
		15362065	Meitzendorf	Ohrekreis	01.07.2004
15261051 ²⁾	Schkopau	15261009	Burgliebenau	Merseburg-Querfurt	01.08.2004
		15261011	Ermlitz	Merseburg-Querfurt	01.08.2004
		15261028	Korbetha	Merseburg-Querfurt	01.08.2004
		15261046	Raßnitz	Merseburg-Querfurt	01.08.2004
		15261048	Röglitz	Merseburg-Querfurt	01.08.2004
		15261051	Schkopau	Merseburg-Querfurt	01.08.2004
		15265010	Döllnitz ⁴⁾	Merseburg-Querfurt	01.08.2004
		15265029	Lochau ⁴⁾	Merseburg-Querfurt	01.08.2004
		15265021	Hohenweiden ⁴⁾	Merseburg-Querfurt	01.08.2004
		15256081 ²⁾	Taugwitz	15256077	Spielberg
15256081	Taugwitz			Burgenlandkreis	17.10.2004
15159033 ²⁾	Prosigk	15159006	Cosa	Köthen	01.01.2005
		15159033	Prosigk	Köthen	01.01.2005

¹⁾ gültiger AGS vom 1.7.1994 bis 30.6.2007; ²⁾ AGS wie vor Neubildung

³⁾ am 2.6.2005 Namensänderung in Barleben und AGS-Änderung in 15362005; ⁴⁾ ehemals Saalkreis

Noch: Gemeindeneubildungen durch Zusammenschluss von Gemeinden

Neugebildete Gemeinde		Aufgelöste Gemeinde		Landkreis	Wirkungsdatum
AGS ¹⁾	Name	AGS ¹⁾	Name		
15260039 ²⁾	Mansfeld, Stadt	15260005	Annarode	Mansfelder Land	01.01.2005
		15260010	Biesenrode	Mansfelder Land	01.01.2005
		15260024	Gorenzen	Mansfelder Land	01.01.2005
		15260026	Großörner	Mansfelder Land	01.01.2005
		15260039	Mansfeld, Stadt	Mansfelder Land	01.01.2005
		15260040	Möllendorf	Mansfelder Land	01.01.2005
		15260044	Piskaborn	Mansfelder Land	01.01.2005
		15260055	Siebigerode	Mansfelder Land	01.01.2005
		15260062	Vatterode	Mansfelder Land	01.01.2005
		15265059	Götschetal	15265018	Gutenberg
15265034	Nehlitz			Saalkreis	01.07.2006
15265048	Sennewitz			Saalkreis	01.07.2006
15265052	Teicha			Saalkreis	01.07.2006
15265054	Wallwitz (Saalkreis)			Saalkreis	01.07.2006
15001000	Dessau-Roßlau, Stadt ³⁾	15101000	Dessau, Stadt	(Kreisfreie Stadt)	01.07.2007
		15151053	Roßlau (Elbe), Stadt	Anhalt-Zerbst	01.07.2007
15082015	Bitterfeld-Wolfen, Stadt ^{3) 4)}	15154002	Bitterfeld, Stadt	Bitterfeld	01.07.2007
		15154010	Greppin	Bitterfeld	01.07.2007
		15154014	Holzweißig	Bitterfeld	01.07.2007
		15154041	Thalheim	Bitterfeld	01.07.2007
		15154044	Wolfen, Stadt	Bitterfeld	01.07.2007

¹⁾ gültiger AGS vom 1.7.1994 bis 30.6.2007; ²⁾ AGS wie vor Neubildung

³⁾ s. Vorbemerkungen S. 3; ⁴⁾ vorläufig

Gemeindeneubildungen durch Teilausgliederung aus anderen Gemeinden

Neugebildete Gemeinde		Ausgegliedert aus Gemeinde		Landkreis	Wirkungsdatum
AGS ¹⁾	Name	AGS ¹⁾	Name		
15124530	Schützberg	15124240	Klöden	Jessen	15.03.1990
15237180	Grillenberg	15237370	Obersdorf	Sangerhausen	21.03.1990
15237130	Drebsdorf	15237190	Großleinungen	Sangerhausen	01.04.1990
15237210	Hainrode	15237190	Großleinungen	Sangerhausen	01.04.1990
15237280	Kleinleinungen	15237190	Großleinungen	Sangerhausen	01.04.1990
15237330	Morungen	15237190	Großleinungen	Sangerhausen	01.04.1990
15147100	Gehrden	15147230	Lübs	Zerbst	01.04.1990
15147290	Prödel	15147230	Lübs	Zerbst	01.04.1990
15147330	Schweinitz	15147320	Rosian	Zerbst	01.04.1990
15237590	Sotterhausen	15237040	Beyernaumburg	Sangerhausen	01.04.1990
15222420	Harkerode	15222320	Sylda	Hettstedt	01.04.1990
15237300	Liedersdorf	15237240	Holdenstedt	Sangerhausen	01.04.1990
15336610	Stappenbeck+OT Buchwitz	15336410	Mahlsdorf	Salzwedel	01.05.1990
15336270	Henningen	15336380	Langenapel	Salzwedel	01.05.1990
15237260	Katharinenrieth	15237010	Allstedt, Stadt	Sangerhausen	06.05.1990
15227420	Horburg-Maßlau	15227160	Kötschlitze	Merseburg	06.05.1990
15211260	Neu Königsau	15211210	Schadeleben	Aschersleben	12.06.1990
15319270	Osterode	15319390	Veltheim	Halberstadt	13.06.1990
15341330	Schermcke	15341020	Ampfurth	Wanzleben	30.06.1990
15144270	Rahnsdorf	15144140	Klebitz	Wittenberg	31.08.1990
15340030	Beelitz	15340010	Arneburg, Stadt	Stendal	01.01.1991
15321240	Garz	15321210	Warnau	Havelberg	15.10.1993

¹⁾ gültiger AGS vom 3.10.1990 bis 30.6.1994

Gemeindeteilumgliederungen

Gemeindeteil	Eingegliedert in Gemeinde		Ausgegliedert aus Gemeinde		Landkreis	Wirkungsdatum
	AGS ¹⁾	Name	AGS ¹⁾	Name		
Wasmerslage	15331430	Königsmark	15331390	Iden	Osterburg	01.09.1990
Kortenbeck	15336370	Lagendorf	15336040	Barnebeck	Salzwedel	01.01.1991
Zscheiplitz	15229100	Freyburg (Unstrut), Stadt	15229110	Gleina	Nebra	01.07.1991
Nelben	15112160	Könnern, Stadt	15112120	Gnölbzig	Bernburg	02.01.1992
Köchstedt	15235520	Teutschenthal	15235030	Bennstedt	Saalkreis	01.11.1993
Schmerdorf ²⁾	15228100	Gieckau	15242050	Gröbitz	Weißenfels	01.07.1994
Trebnitz ³⁾	15361036	Merseburg, Stadt	15261029	Kreypau	Merseburg-Querfurt	01.01.2003

¹⁾ gültiger AGS vom 3.10.1990 bis 30.6.1994

²⁾ ehemals Landkreis Weißenfels

³⁾ gültiger AGS vom 1.7.1994 bis 30.6.2007

Namensänderungen und Verleihungen ¹⁾

Gemeinde		Gemeindename vor der Änderung	Landkreis	Wirkungsdatum
Nr. ²⁾	Name			
15331670	Sanne-Kerkuhn	Sanne	Osterburg	19.07.1990
15319140	Wülperode	Dreirode	Halberstadt	01.09.1990
15319380	Ströbeck, Schachdorf	Ströbeck	Halberstadt	14.10.1990
15126280	Löbnitz an der Linde	Löbnitz	Köthen	01.06.1991
15320470	Siestedt	Ribbenstedt	Haldensleben	02.07.1991
15320600	Weferlingen, Flecken	Weferlingen	Haldensleben	26.05.1993
15227020	Braunsbedra, Stadt	Braunsbedra	Merseburg	05.07.1993
15370097	Salzwedel, Hansestadt	Salzwedel, Stadt	Altmarkkreis Salzwedel	04.06.1995
15171001	Abtsdorf	Euper	Wittenberg	01.12.1995
15370005	Apenburg, Flecken	Apenburg	Altmarkkreis Salzwedel	11.07.1997
15159023	Köthen (Anhalt), Stadt	Köthen (Anh.), Stadt	Köthen	01.01.1998
15171024	Groß Naundorf	Groß-Naundorf	Wittenberg	01.01.1998
15256063	Nebra (Unstrut), Stadt	Nebra, Stadt	Burgenlandkreis	01.01.1998
15260070	Wippra	Wippra, Kurort	Mansfelder Land	01.01.1998
15261030	Krumpa	Krumpa (Geiseltal)	Merseburg-Querfurt	01.01.1998
15261036	Merseburg, Stadt	Merseburg (Saale), Stadt	Merseburg-Querfurt	01.01.1998
15265054	Wallwitz (Saalkreis)	Wallwitz	Saalkreis	01.01.1998
15266044	Stolberg (Harz), Stadt	Stolberg (Harz), Kurort, Stadt	Sangerhausen	01.01.1998
15357025	Osterode am Fallstein	Osterode	Halberstadt	01.01.1998
15363028	Eichstedt (Altmark)	Eichstedt	Stendal	01.01.1998
15363087	Neukirchen (Altmark)	Neukirchen	Stendal	01.01.1998
15363131	Werben (Elbe), Stadt	Werben, Stadt	Stendal	01.01.1998
15367015	Kleinmühlingen	Klein Mühlingen	Schönebeck	01.01.1998
15370006	Arendsee (Altmark), Stadt	Arendsee (Altmark), Luftkurort, Stadt	Altmarkkreis Salzwedel	01.01.1998
15370097	Salzwedel, Stadt	Salzwedel, Hansestadt	Altmarkkreis Salzwedel	01.01.1998
15370023	Diesdorf, Flecken	Diesdorf	Altmarkkreis Salzwedel	27.03.1998
15154015	Jeßnitz (Anhalt), Stadt	Jeßnitz, Stadt	Bitterfeld	16.04.2002
15362022	Calvörde, Flecken	Calvörde	Ohrekreis	16.04.2002
15362100 ³⁾	Mittelland	Barleben	Ohrekreis	02.06.2005
15151067	Zerbst/Anhalt, Stadt	Zerbst, Stadt	Anhalt-Zerbst	01.07.2006

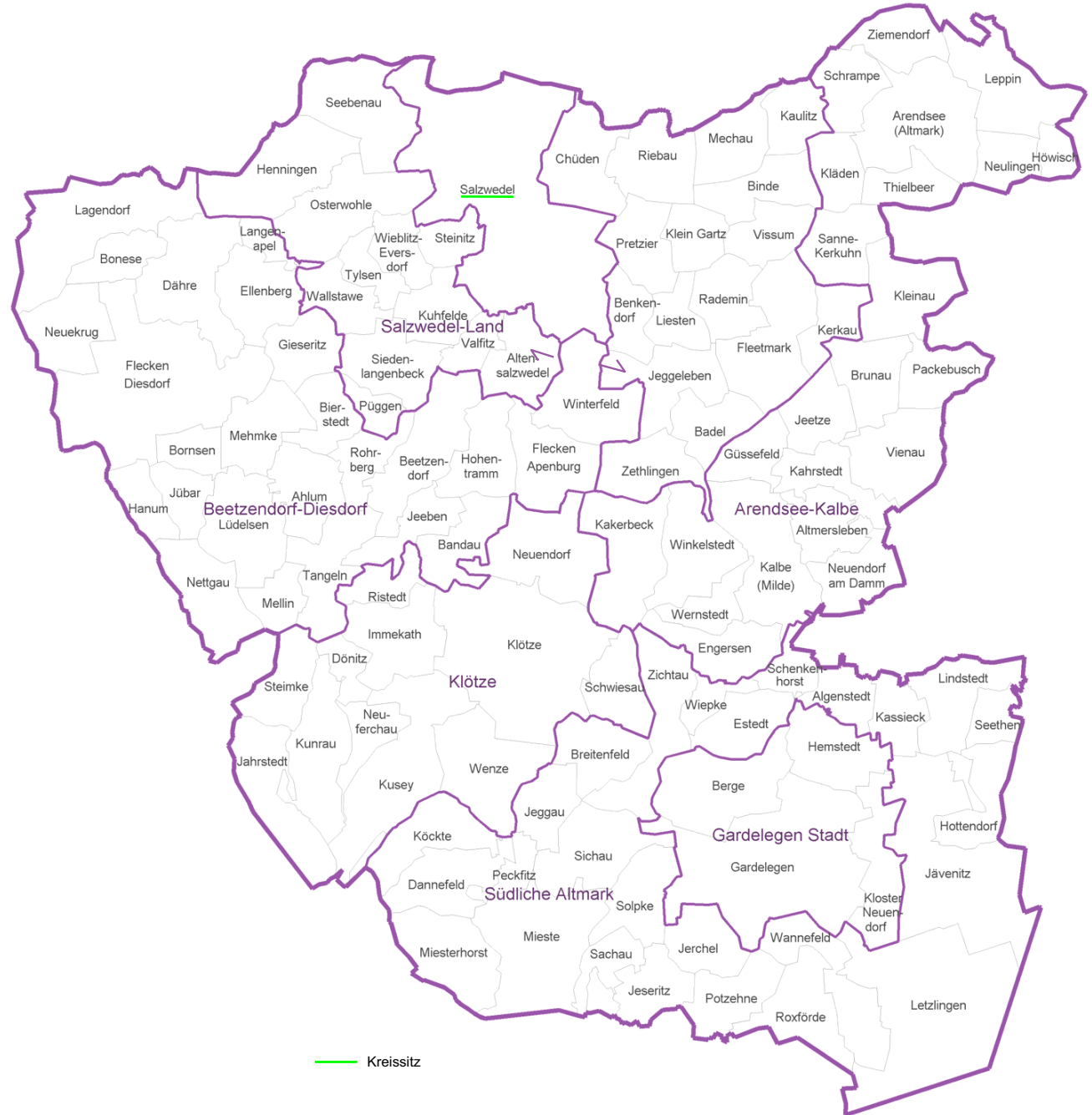
¹⁾ teilweise nur Korrektur des Namensausweises, keine "echte" Änderung

²⁾ gültiger AGS vom 3.10.1990 bis 30.6.1994, ab Salzwedel, Hansestadt (04.06.1995) gültiger AGS ab 1.7.1994 bis 30.6.2007

³⁾ gleichzeitig AGS-Änderung in "15362005" (AGS der bis zum 30.06.2004 bestehenden "alten" Gemeinde Barleben)

Übersichtskarten der Landkreise ab 1.7.2007

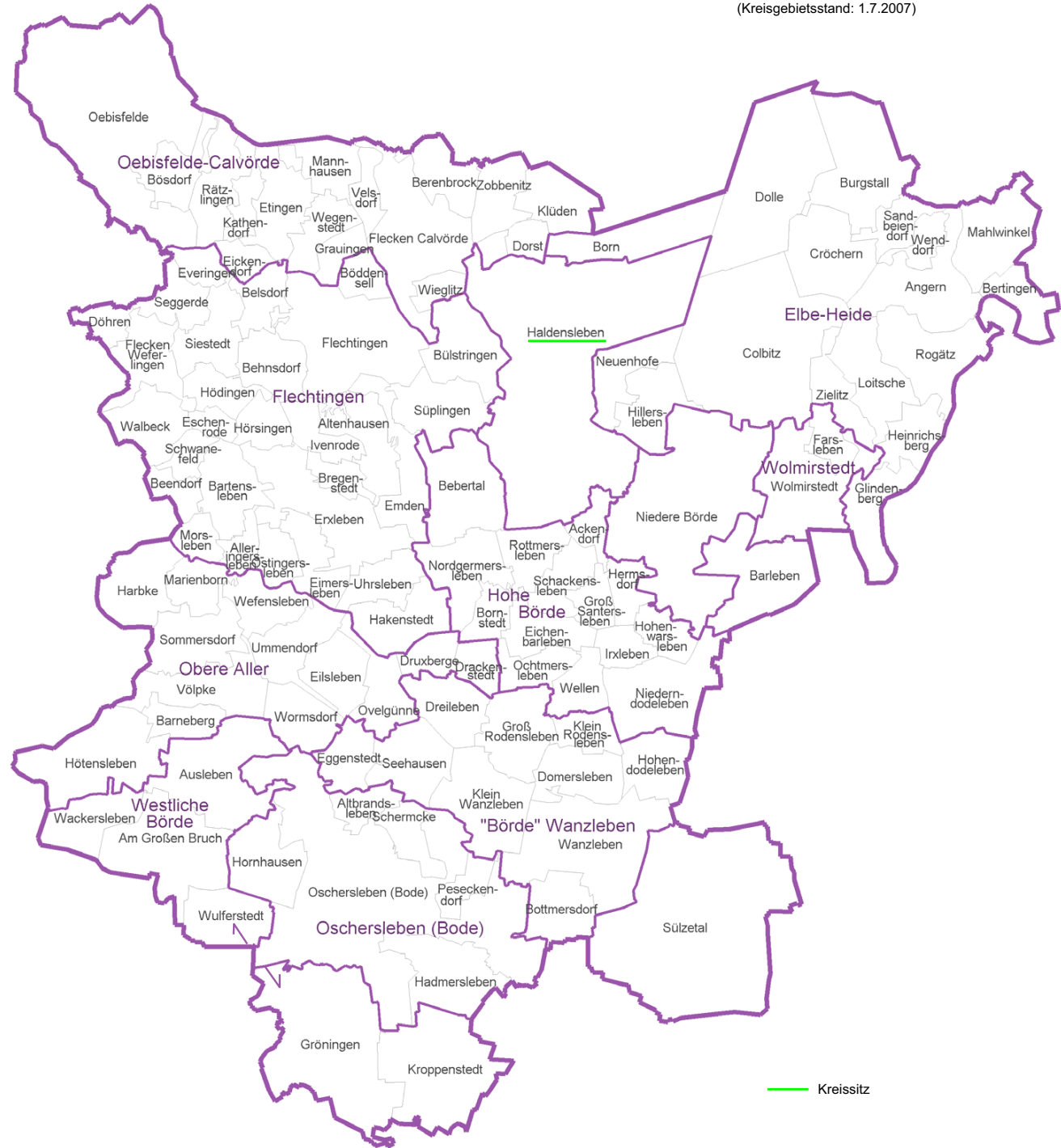
15081 Altmarkkreis Salzwedel
(Kreisgebietsstand: 1.7.2007)



15082 Anhalt-Bitterfeld (Kreisgebietsstand: 1.7.2007)

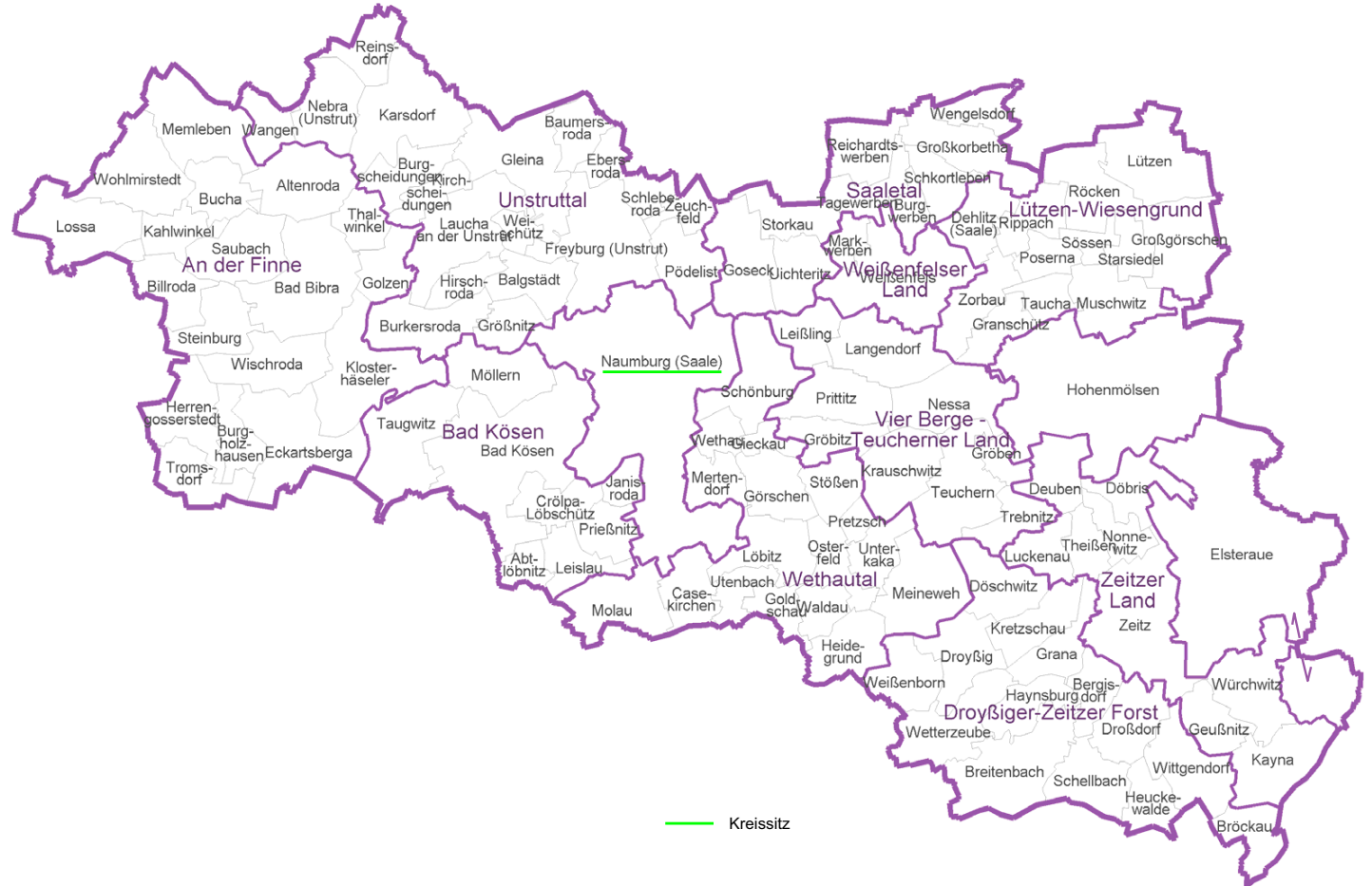


15083 Börde
(Kreisgebietsstand: 1.7.2007)



— Kreissitz

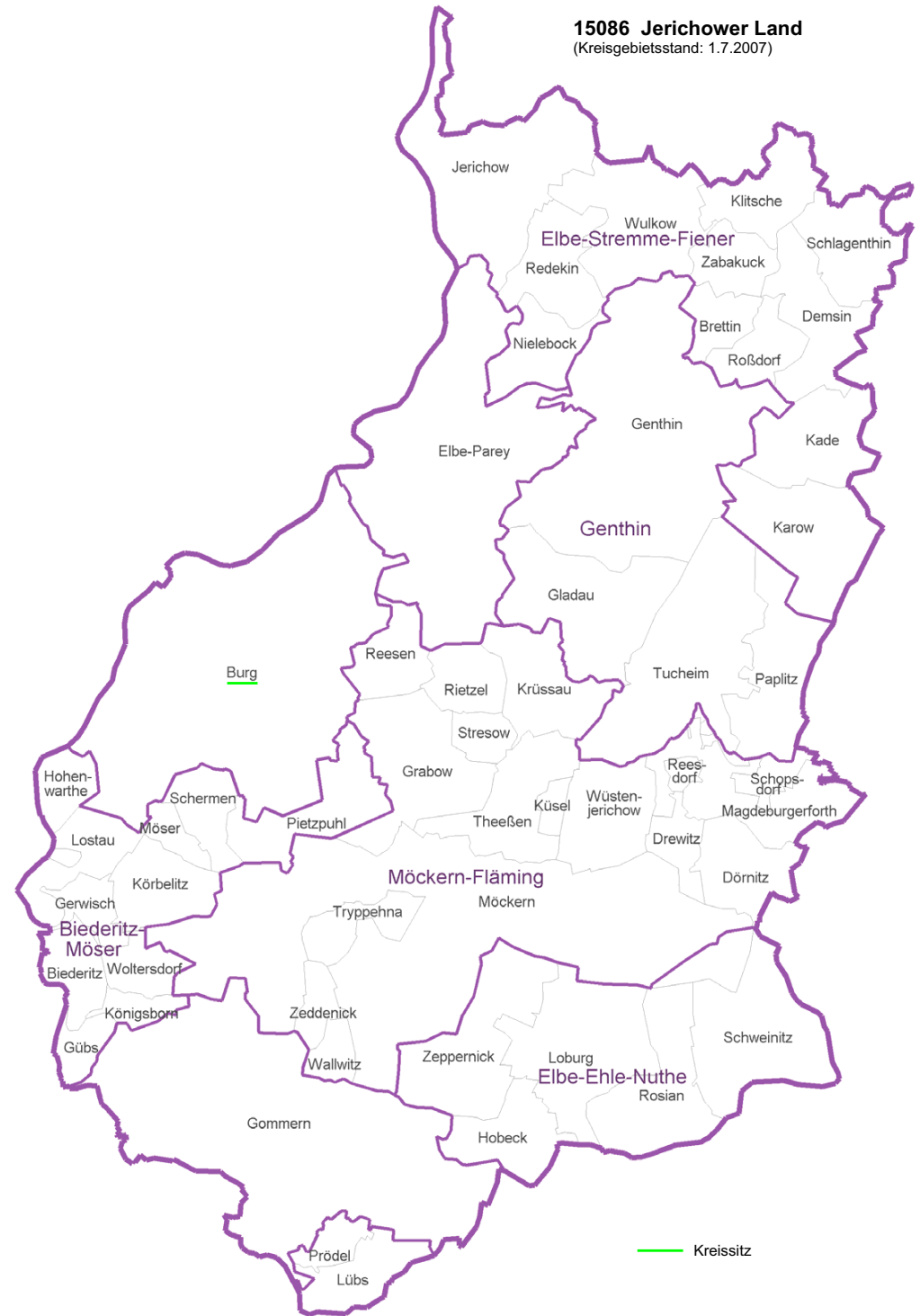
15084 Burgenland
(Kreisgebietsstand: 1.7.2007)



15085 Harz
(Kreisgebietsstand: 1.7.2007)



15086 Jerichower Land
(Kreisgebietsstand: 1.7.2007)



15087 Mansfeld-Südharz
(Kreisgebietsstand: 1.7.2007)



15088 Saalekreis
(Kreisgebietsstand: 1.7.2007)



15089 Salzland
(Kreisgebietsstand: 1.7.2007)



1509 Stendal
(Kreisgebietsstand: 1.7.2007)



15091 Wittenberg
(Kreisgebietsstand: 1.7.2007)



— Kreissitz