


STATISTISCHE BERICHTE

FI
j/08

Bestellnummer:
3F101



Wohnungswesen, Bautätigkeit

Fortschreibung des Gebäude- und Wohnungsbestandes

Stand: 31.12.2008



SACHSEN-ANHALT

Statistisches Landesamt

Herausgabemonat: August 2009

Zu beziehen durch das
Statistische Landesamt Sachsen-Anhalt
Dezernat Öffentlichkeitsarbeit
Postfach 20 11 56
06012 Halle (Saale)

Preis: 4,00 EUR (kostenfrei als PDF-Datei verfügbar – Bestellnummer: 6F101)

Inhaltliche Verantwortung:

Dezernat: Baugewerbe, Bautätigkeit, Handwerk
Herr Streufert
Telefon: 0345 2318-303

Auskünfte erhalten Sie unter:

Telefon: 0345 2318-777
Telefon: 0345 2318-715
Telefon: 0345 2318-716

Telefax: 0345 2318-913
Internet: <http://www.statistik.sachsen-anhalt.de>
E-Mail: info@stala.mi.sachsen-anhalt.de

Vertrieb:

Telefon: 0345 2318-718
E-Mail: shop@stala.mi.sachsen-anhalt.de

Druck: Statistisches Landesamt Sachsen-Anhalt

© Statistisches Landesamt Sachsen-Anhalt, Halle (Saale), 2009

Für nichtgewerbliche Zwecke sind Vervielfältigung und unentgeltliche Verbreitung, auch auszugsweise, mit Quellenangabe gestattet. Die Verbreitung, auch auszugsweise, über elektronische Systeme/Datenträger bedarf der vorherigen Zustimmung. Alle übrigen Rechte bleiben vorbehalten.

Bibliothek und Besucherdienst (Merseburger Straße 2):

Montag bis Donnerstag: 9.00 Uhr bis 15.30 Uhr
Freitag: 9.00 Uhr bis 13.00 Uhr } möglichst nach Vereinbarung

Telefon: 0345 2318-714
E-Mail: bibliothek@stala.mi.sachsen-anhalt.de

Statistischer Bericht

Fortschreibung des
Gebäude- und Wohnungsbestandes

Stand: 31.12.2008

Land Sachsen-Anhalt

Inhaltsverzeichnis

	Seite
Vorbemerkungen	3
Grafiken	4
1. Fortschreibung des Gebäude- und Wohnungsbestandes in den kreisfreien Städten und Landkreisen - Bestand nach Art der Wohngebäude am 31.12.2008 -	6
2. Fortschreibung des Wohnungsbestandes in den kreisfreien Städten und Landkreisen - Wohnungen in Wohn- und Nichtwohngebäuden am 31.12.2008 -	7
Fortschreibung des Wohnungsbestandes der Gemeinden Wohnungen in Wohn- und Nichtwohngebäuden nach Anzahl der Räume am 31.12.2008	
3. - des Landkreises Altmarkkreis Salzwedel	8
4. - des Landkreises Anhalt-Bitterfeld	11
5. - des Landkreises Börde	13
6. - des Landkreises Burgenlandkreis	16
7. - des Landkreises Harz	19
8. - des Landkreises Jerichower Land	21
9. - des Landkreises Mansfeld-Südharz	22
10. - des Landkreises Saalekreis	24
11. - des Landkreises Salzlandkreis	26
12. - des Landkreises Stendal	28
13. - des Landkreises Wittenberg	31

Vorbemerkungen

Die Gebäude- und Wohnungsfortschreibung ist eine statistische Aufbereitung der Daten aus der jeweils letzten Gebäude- und Wohnraumzählung und der laufenden Bautätigkeitsstatistik, mit der der Gebäude- und Wohnungsbestand rechnerisch ermittelt wird.

Mit Stichtag 30. September 1995 wurde in den neuen Bundesländern und im Ostteil Berlins eine Gebäude- und Wohnraumzählung (GWZ 1995) durchgeführt, bei der alle Gebäude mit Wohnraum und bewohnte Unterkünfte sowie die sich darin befindlichen Wohneinheiten gezählt wurden.

Am Jahresende 1995 wurde die Fortschreibung des Gebäude- und Wohnungsbestandes erstmalig auf der Grundlage der GWZ 1995 durchgeführt. Unter Berücksichtigung der Ergebnisse der Bautätigkeitsstatistik ergibt sich der in diesem Heft veröffentlichte Gebäude- und Wohnungsbestand der Gemeinden Sachsen-Anhalts am 31.12.2008.

Definitionen

Gebäude: Gebäude sind selbständig benutzbare, überdachte Bauwerke, die auf Dauer errichtet sind und die von Menschen betreten werden können und geeignet oder bestimmt sind, dem Schutz von Menschen, Tieren oder Sachen zu dienen. Dabei kommt es auf die Umschließung der Wände nicht an.

Wohngebäude: Wohngebäude sind Gebäude, die mindestens zur Hälfte - gemessen an der Nutzfläche (DIN 277) - Wohnzwecken dienen. Nebennutzflächen in Wohngebäuden (Abstellräume u.ä.) werden zur Bestimmung des Nutzungsschwerpunktes nicht herangezogen.

Nichtwohngebäude: Nach der Systematik der Bauwerke sind Nichtwohngebäude solche Gebäude, die überwiegend für Nichtwohnzwecke bestimmt sind, d.h. Gebäude, in denen mehr als die Hälfte der Gesamtnutzfläche Nichtwohnzwecken dient.

Wohnung: Eine Wohnung ist die Summe der Räume, die die Führung eines Haushalts ermöglichen, darunter stets eine Küche bzw. ein Raum mit Kochgelegenheit. Eine Wohnung hat grundsätzlich einen eigenen abschließbaren Zugang unmittelbar vom Freien, einem Treppenhaus oder einem Vorraum, ferner Wasserversorgung, Ausguss und

Toilette, die auch außerhalb des Wohnungsabschlusses liegen können.

Wohnräume: Wohnräume sind Räume, die für Wohnzwecke bestimmt sind und mindestens eine Wohnfläche von 6 qm haben. Sie werden nach Zimmern und Küchen unterschieden.

Wohnfläche: Wohnfläche ist die Summe der anrechenbaren Grundflächen der Räume, die ausschließlich zu einer Wohneinheit gehören.

Zur Wohnfläche von Wohnungen gehören die Flächen von Wohn- und Schlafräumen, Küchen und Nebenräumen (Dielen, Abstellräumen, Bad und dgl. mit einer lichten Höhe von mindestens 2m). Raumteile mit einer lichten Höhe von 1 - 2 m werden nur mit halber Fläche, unter 1 m gar nicht angerechnet. Balkone werden mit einem Viertel ihrer Fläche berücksichtigt. Nicht gezählt werden Flächen der Zubehörräume (z.B. Keller, Waschküche, Dachböden etc.), der Wirtschaftsräume (Vorratsräume, Abstellräume außerhalb von Wohnungen) sowie der Geschäftsräume und der zur gemeinsamen Nutzung verfügbaren Räume.

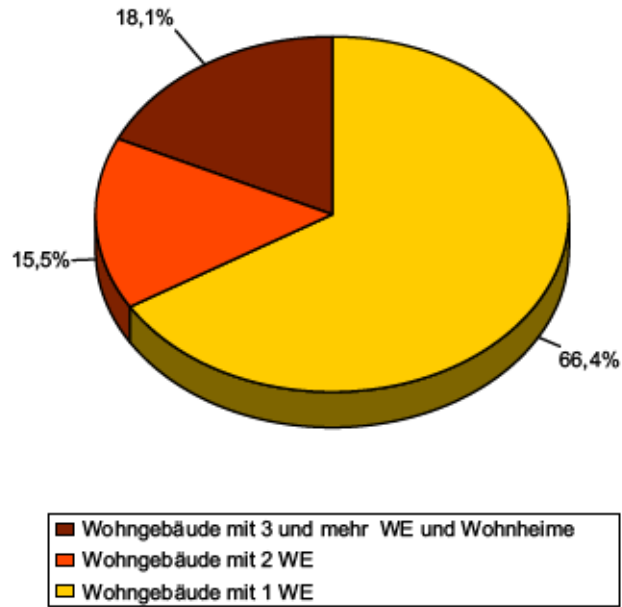
Abkürzungen

qm = Quadratmeter
LK = Landkreis

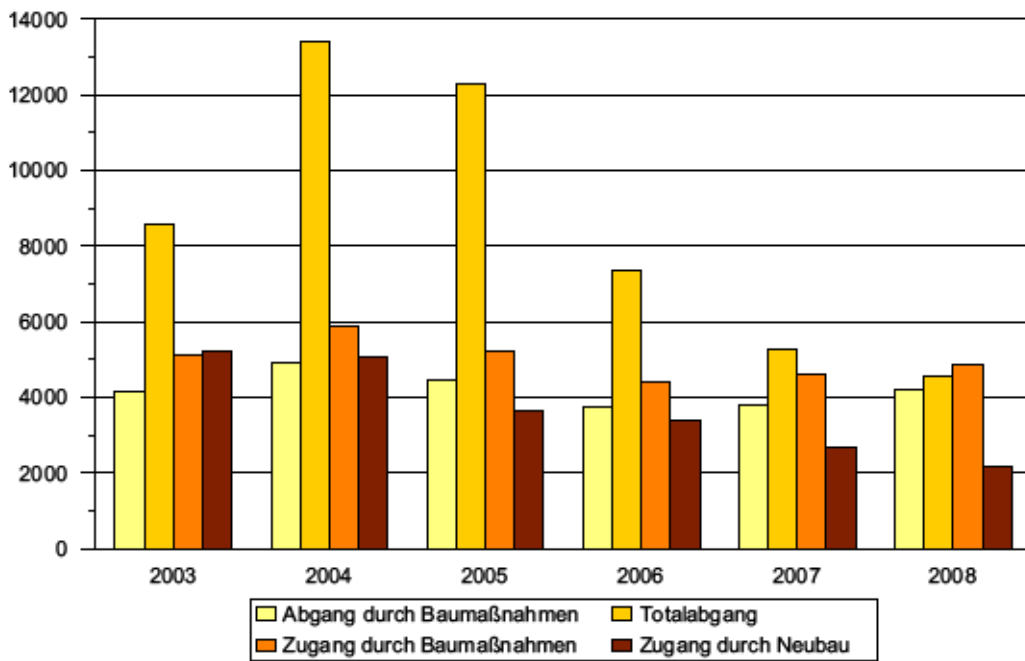
Hinweis:

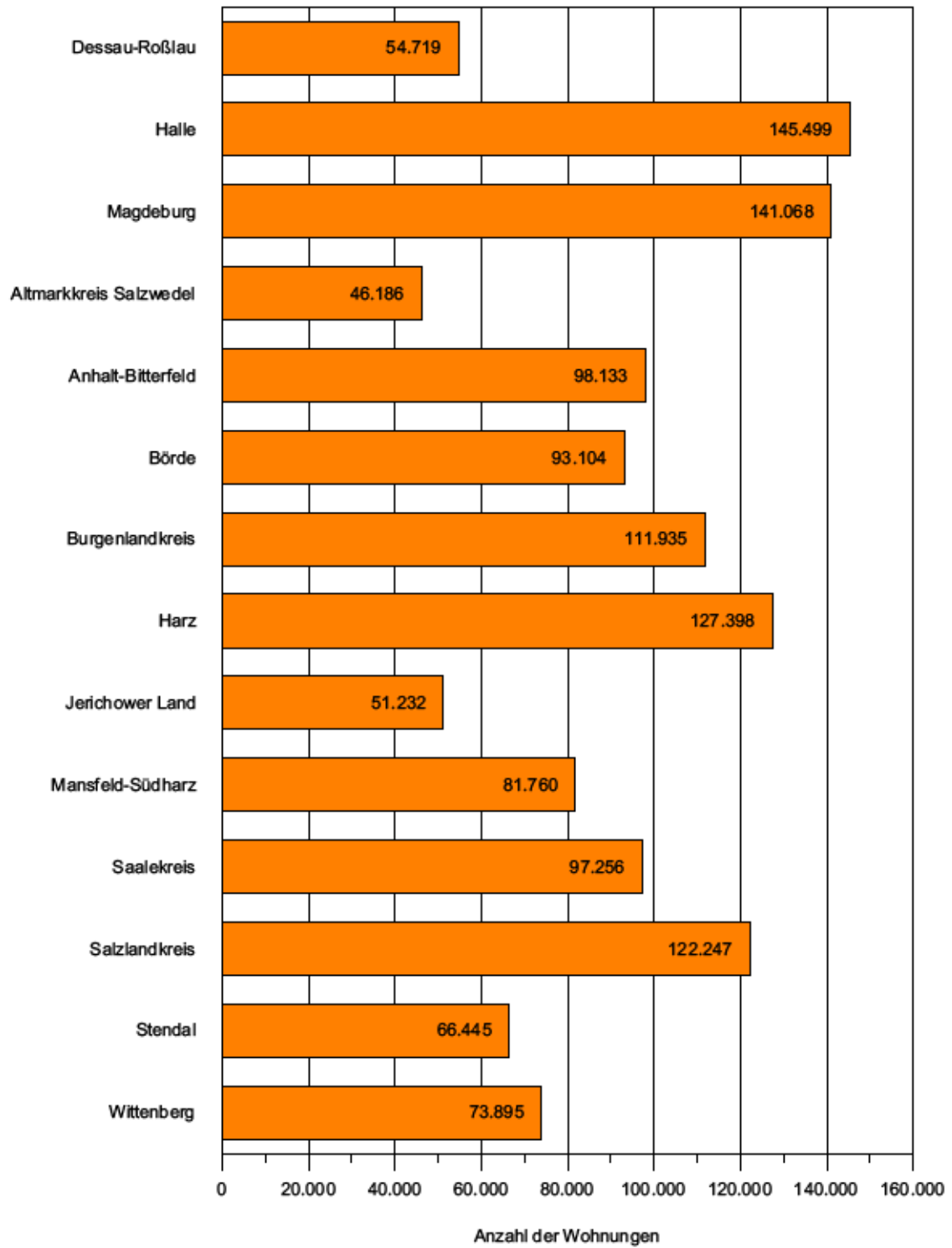
Abweichungen in den Summen erklären sich aus dem Runden der Einzelwerte.

Anteile der Gebäudearten am Wohngebäudebestand insgesamt am 31.12.2008



Fortschreibung des Wohnungsbestandes - Jahr 2008 im Vergleich zu den Vorjahren



Wohnungen in Wohn- und Nichtwohngebäuden**- Bestand am 31.12.2008 -**

**1. Fortschreibung des Gebäude- und Wohnungsbestandes in den kreisfreien Städten und Landkreisen
- Bestand nach Art der Wohngebäude am 31.12.2008 -**

Kreisfreie Stadt Landkreis Land	Wohngebäude ¹⁾											
	insgesamt			davon								
				mit 1 Wohnung			mit 2 Wohnungen			mit 3 oder mehr Wohnungen		
	Gebäude	Wohnfläche	Wohnungen	Gebäude/Wohnungen	Wohnfläche	Gebäude	Wohnfläche	Wohnungen	Gebäude	Wohnfläche	Wohnungen	
Anzahl	100 qm	Anzahl	Anzahl	100 qm	Anzahl	100 qm	Anzahl	Anzahl	100 qm	Anzahl		
Dessau-Roßlau, Stadt	18 400	37 646	53 777	11 590	12 195	2 168	3 234	4 336	4 642	22 217	37 851	
Halle (Saale), Stadt	28 063	91 233	142 920	12 298	12 975	2 545	3 946	5 090	13 220	74 312	125 532	
Magdeburg, Stadt	31 238	84 897	128 746	16 825	17 738	2 589	4 080	5 178	11 824	63 078	106 743	
Altmarkkreis Salzwedel	26 696	40 562	45 220	19 610	22 265	4 110	7 361	8 220	2 976	10 935	17 390	
Anhalt-Bitterfeld	46 821	71 618	96 014	31 336	31 445	7 928	11 690	15 856	7 557	28 482	48 822	
Börde	52 646	76 337	91 403	37 838	40 380	8 618	13 693	17 236	6 190	22 264	36 329	
Burgenlandkreis	48 169	81 099	109 559	28 882	29 865	9 236	13 926	18 472	10 051	37 308	62 205	
Harz	59 081	95 733	124 737	37 021	38 542	11 634	17 671	23 268	10 426	39 520	64 448	
Jerichower Land	28 476	41 258	50 349	21 353	22 621	3 686	5 773	7 372	3 437	12 863	21 624	
Mansfeld-Südharz	44 598	61 488	80 126	32 003	31 317	7 393	10 948	14 786	5 202	19 223	33 337	
Saalekreis	52 146	75 930	95 638	37 366	38 531	7 874	11 927	15 748	6 906	25 471	42 524	
Salzlandkreis	56 111	87 390	119 984	36 971	36 734	8 381	12 342	16 762	10 759	38 313	66 251	
Stendal	34 149	52 631	65 232	24 872	26 285	4 575	7 411	9 150	4 702	18 935	31 210	
Wittenberg	40 167	57 796	72 219	28 167	28 968	7 216	11 086	14 432	4 784	17 742	29 620	
Sachsen-Anhalt	566 761	955 616	1 275 924	376 132	389 862	87 953	135 088	175 906	102 676	430 666	723 886	

1) ohne Wohnheime

**2. Fortschreibung des Wohnungsbestandes in den kreisfreien Städten und Landkreisen
- Wohnungen in Wohn- und Nichtwohngebäuden am 31.12.2008 -**

Kreisfreie Stadt Landkreis Land	Wohnungen in Wohn- und Nichtwohngebäuden ¹⁾									Wohn- fläche 100 qm	
	ins- gesamt	davon mit ... Räumen ²⁾							7 und mehr		
		1	2	3	4	5	6	Woh- nungen	Räu- me ³⁾		
											Anzahl
Dessau-Roßlau, Stadt	54 719	1 118	3 854	13 553	22 567	8 849	3 272	1 506	11 281	38 349	
Halle(Saale), Stadt	145 499	4 524	9 456	35 559	63 422	24 024	6 186	2 328	17 619	93 023	
Magdeburg, Stadt	141 068	1 376	11 843	46 760	52 563	21 056	4 868	2 602	19 637	92 975	
Altmarkkreis Salzwedel	46 186	192	1 950	7 419	15 356	10 765	5 710	4 794	37 017	41 328	
Anhalt-Bitterfeld	98 133	549	4 597	23 502	37 626	19 720	7 562	4 577	34 224	73 163	
Börde	93 104	548	4 101	20 184	31 406	22 104	9 208	5 553	42 074	77 648	
Burgenlandkreis	111 935	832	5 744	26 687	39 111	21 582	10 661	7 318	54 995	82 901	
Harz	127 398	1 401	7 529	31 004	46 194	25 114	9 967	6 189	46 759	97 799	
Jerichower Land	51 232	296	2 488	10 606	18 269	11 609	4 969	2 995	22 498	41 939	
Mansfeld-Südharz	81 760	1 088	3 135	18 440	29 526	17 729	7 219	4 623	34 894	62 779	
Saalekreis	97 256	1 099	2 999	18 604	33 017	24 274	10 897	6 366	48 111	77 186	
Salzlandkreis	122 247	978	6 891	32 809	46 975	22 141	7 919	4 534	34 144	89 123	
Stendal	66 445	296	4 157	12 885	24 379	14 839	5 974	3 915	29 971	53 629	
Wittenberg	73 895	534	2 820	14 702	28 559	15 905	7 177	4 198	31 637	59 077	
Sachsen-Anhalt	1 310 877	14 831	71 564	312 714	488 970	259 711	101 589	61 498	464 861	980 919	

1) ohne Wohnheime

2) einschließlich Küchen

3) Im Ausgangsbestand sind maximal 10 Räume je Wohnung berücksichtigt.

**3. Fortschreibung des Wohnungsbestandes der Gemeinden des Landkreises Altmarkkreis Salzwedel
Wohnungen in Wohn- und Nichtwohngebäuden nach der Anzahl der Räume am 31.12.2008**

Nummer der Gemeinde	Name der Gemeinde Name des Kreises	Wohnungen in Wohn- und Nichtwohngebäuden ¹⁾								Wohn- fläche insgesamt 100 qm
		insge- samt	davon mit ... Räumen ²⁾							
			1	2	3	4	5	6	7 und mehr	
Anzahl										
15081005	Ahlum	219	0	4	17	56	53	50	39	222
15081010	Algenstedt	96	0	0	6	19	35	27	9	103
15081015	Altensalzwedel	181	1	3	10	42	45	45	35	197
15081020	Altmersleben	141	0	1	5	37	41	28	29	156
15081025	Apenburg, Flecken	430	2	15	64	115	113	68	53	401
15081030	Arendsee (Altmark), Stadt	1553	14	53	338	570	336	152	90	1296
15081035	Badel	216	4	5	19	55	66	35	32	205
15081040	Bandau	178	0	1	18	40	40	47	32	213
15081045	Beetzendorf	946	5	50	136	318	238	98	101	812
15081050	Benkendorf	103	1	6	16	30	25	12	13	97
15081055	Berge	280	0	3	21	56	109	57	34	307
15081060	Bierstedt	60	0	1	7	11	18	12	11	68
15081065	Binde	150	0	4	21	30	34	24	37	159
15081070	Bonese	140	0	3	18	49	35	14	21	140
15081075	Bornsen	186	3	3	16	68	46	25	25	171
15081080	Breitenfeld	70	1	0	5	11	13	12	28	78
15081085	Brunau	304	1	5	29	96	84	48	41	288
15081090	Chüden	221	1	9	23	50	58	53	27	230
15081095	Dähre	409	0	9	45	108	107	74	66	411
15081100	Danefeld	182	1	6	24	42	45	36	28	178
15081105	Diesdorf, Flecken	936	8	11	97	296	232	129	163	950
15081110	Dönitz	58	0	0	5	9	19	9	16	64
15081115	Ellenberg	199	1	6	13	61	51	36	31	204
15081120	Engersen	264	2	3	48	70	52	44	45	261
15081125	Estedt	181	1	3	14	49	51	30	33	191
15081130	Fleetmark	394	1	11	48	102	108	49	75	404
15081135	Gardelegen, Hansestadt	5750	9	452	1384	2202	1058	433	212	4427
15081140	Gieseritz	62	0	0	1	7	23	15	16	85
15081145	Güssefeld	103	0	6	13	25	28	13	18	100
15081150	Hanum	89	0	2	6	22	24	14	21	95
15081155	Hemstedt	145	1	3	17	38	37	26	23	158
15081160	Henningen	269	0	4	15	62	73	49	66	311
15081165	Hohentramm	121	1	1	5	34	30	27	23	131
15081170	Hottendorf	119	0	1	10	31	27	23	27	122
15081175	Höwisch	69	0	3	8	14	21	15	8	63
15081180	Immekath	245	0	15	17	54	64	45	50	259
15081185	Jahrstedt	366	3	5	52	109	98	53	46	365
15081190	Jävenitz	526	1	2	66	175	137	73	72	491
15081195	Jeeben	113	0	3	16	27	27	21	19	127
15081200	Jeetze	203	2	6	26	57	50	29	33	203
15081205	Jeggau	99	0	0	3	19	27	28	22	105
15081210	Jeggeleben	176	1	6	20	41	54	34	20	181
15081215	Jerchel	131	0	2	14	23	39	28	25	141
15081220	Jeseritz	121	0	2	27	25	30	17	20	119
15081225	Jübar	293	0	4	25	79	75	49	61	306
15081230	Kahrstedt	114	0	3	10	32	26	21	22	117
15081235	Kakerbeck	420	3	17	48	97	117	82	56	433
15081240	Kalbe (Milde), Stadt	1570	5	56	299	601	361	143	105	1246
15081245	Kassieck	93	1	2	12	14	22	22	20	104
15081250	Kaulitz	95	0	2	15	23	32	10	13	95
15081255	Kerkau	105	0	1	14	38	25	16	11	92

1) ohne Wohnheime

2) einschließlich Küchen

**Noch 3. Fortschreibung des Wohnungsbestandes der Gemeinden des Landkreises Altmarkkreis Salzwedel
Wohnungen in Wohn- und Nichtwohngebäuden nach der Anzahl der Räume am 31.12.2008**

Nummer der Gemeinde	Name der Gemeinde Name des Kreises	Wohnungen in Wohn- und Nichtwohngebäuden ¹⁾								Wohn- fläche insgesamt 100 qm
		insge- samt	davon mit ... Räumen ²⁾							
			1	2	3	4	5	6	7 und mehr	
Anzahl										
15081260	Kläden	113	0	0	15	34	37	16	11	114
15081265	Klein Gartz	84	0	2	7	23	16	22	14	85
15081270	Kleinau	327	4	10	39	127	63	37	47	301
15081275	Kloster Neuendorf	214	1	3	21	54	80	33	22	230
15081280	Klötze, Stadt	2718	15	115	461	1094	600	250	183	2257
15081285	Köckte	191	0	12	24	53	39	23	40	197
15081290	Kuhfelde	257	1	3	44	86	67	31	25	234
15081295	Kunrau	415	0	14	62	128	99	51	61	387
15081300	Kusey	499	0	13	59	120	114	116	77	505
15081305	Lagendorf	233	1	9	10	58	65	41	49	255
15081310	Langenapel	129	0	4	12	50	31	18	14	118
15081315	Leppin	210	0	11	42	60	44	34	19	187
15081320	Letzlingen	664	2	26	103	175	160	112	86	670
15081325	Liesten	145	0	3	30	38	32	22	20	139
15081330	Lindstedt	273	0	1	30	87	73	39	43	278
15081335	Lüdelsen	128	0	2	11	31	31	21	32	138
15081340	Mechau	121	0	0	7	34	28	27	25	140
15081345	Mehmke	143	0	2	8	26	42	26	39	166
15081350	Mellin	98	0	0	13	43	21	10	11	100
15081355	Mieste	1054	13	34	202	321	250	117	117	932
15081360	Miesterhorst	345	1	11	69	88	72	53	51	338
15081365	Nettgau	168	0	0	12	52	42	24	38	172
15081370	Neuekrug	99	0	1	3	31	34	14	16	96
15081375	Neuendorf	260	0	4	28	57	63	50	58	287
15081380	Neuendorf am Damm	123	1	1	26	37	33	14	11	116
15081385	Neuferchau	168	3	1	14	33	45	35	37	180
15081390	Neulingen	52	2	0	12	12	13	7	6	49
15081395	Osterwohle	223	0	4	25	51	59	43	41	242
15081400	Packebusch	181	0	6	15	33	46	37	44	186
15081405	Peckfitz	80	5	4	6	18	20	16	11	77
15081410	Potzehne	108	1	2	10	24	34	23	14	112
15081415	Pretzier	547	1	5	44	188	166	72	71	555
15081420	Püggen	32	0	0	3	7	9	3	10	38
15081425	Rademin	97	0	0	2	30	31	16	18	107
15081430	Riebau	129	0	3	7	28	40	27	24	141
15081435	Ristedt	103	2	2	13	25	26	12	23	105
15081440	Rohrberg	266	0	4	33	68	81	49	31	251
15081445	Roxförde	101	1	0	12	26	26	14	22	110
15081450	Sachau	74	0	1	7	17	23	11	15	77
15081455	Salzwedel, Hansestadt	11477	54	753	2211	4660	2408	893	498	8798
15081460	Sanne-Kerkuhn	147	0	2	16	43	39	27	20	143
15081465	Schenkenhorst	79	0	0	11	9	23	19	17	94
15081470	Schrampe	133	0	0	17	44	33	25	14	131
15081475	Schwiesau	169	2	2	23	38	41	31	32	171
15081480	Seebenau	273	1	2	45	62	82	43	38	276
15081485	Seethen	67	0	2	3	14	19	18	11	77
15081490	Sichau	85	0	0	13	25	25	9	13	81
15081495	Siedenlangenbeck	187	0	4	10	30	54	38	51	218
15081500	Solpke	244	2	10	31	52	66	52	31	242
15081505	Steimke	179	1	5	19	33	47	35	39	200
15081510	Steinitz	171	0	2	17	61	30	39	22	191

1) ohne Wohnheime

2) einschließlich Küchen

**Noch 3. Fortschreibung des Wohnungsbestandes der Gemeinden des Landkreises Altmarkkreis Salzwedel
Wohnungen in Wohn- und Nichtwohngebäuden nach der Anzahl der Räume am 31.12.2008**

Nummer der Gemeinde	Name der Gemeinde Name des Kreises	Wohnungen in Wohn- und Nichtwohngebäuden ¹⁾								
		insge- samt	davon mit ... Räumen ²⁾							Wohn- fläche insgesamt
			1	2	3	4	5	6	7 und mehr	
Anzahl										100 qm
15081515	Tangeln	186	1	1	19	40	57	32	36	191
15081520	Thielbeer	70	0	1	11	18	14	14	12	64
15081525	Tylsen	50	0	0	5	8	11	12	14	57
15081530	Valfitz	71	0	1	5	17	22	13	13	80
15081535	Vienau	192	1	1	21	61	40	39	29	186
15081540	Vissum	109	0	1	15	25	26	20	22	125
15081545	Wallstawe	198	0	6	23	61	43	22	43	207
15081550	Wanefeld	118	0	2	16	24	35	18	23	115
15081555	Wenze	248	0	9	29	76	47	41	46	236
15081560	Wernstedt	97	0	4	16	26	24	15	12	93
15081565	Wieblitz-Eversdorf	116	0	1	12	27	30	22	24	129
15081570	Wiepke	101	0	0	13	18	22	27	21	111
15081575	Winkelstedt	133	1	1	17	34	38	23	19	137
15081580	Winterfeld	265	0	4	26	55	82	54	44	282
15081585	Zethlingen	147	0	0	18	27	34	38	30	151
15081590	Zichtau	119	0	9	19	36	32	14	9	105
15081595	Ziemendorf	89	1	1	11	26	27	11	12	85
15081	LK Altmarkkreis Salzwedel	46186	192	1950	7419	15356	10765	5710	4794	41328

1) ohne Wohnheime

2) einschließlich Küchen

**4. Fortschreibung des Wohnungsbestandes der Gemeinden des Landkreises Anhalt-Bitterfeld
Wohnungen in Wohn- und Nichtwohngebäuden nach der Anzahl der Räume am 31.12.2008**

Nummer der Gemeinde	Name der Gemeinde Name des Kreises	Wohnungen in Wohn- und Nichtwohngebäuden ¹⁾								Wohn- fläche insgesamt 100 qm
		insgesamt	davon mit ... Räumen ²⁾							
			1	2	3	4	5	6	7 und mehr	
Anzahl										
15082005	Aken (Elbe), Stadt	4689	14	254	1226	1860	840	323	172	3510
15082010	Altjeßnitz	212	0	4	21	71	66	30	20	197
15082015	Bitterfeld-Wolfen, Stadt	28145	281	1225	7318	13040	4507	1220	554	18137
15082020	Bobbau	715	2	23	116	193	214	103	64	634
15082025	Bornum	249	1	6	30	73	74	26	39	242
15082030	Brehna, Stadt	1416	4	63	293	507	329	140	80	1164
15082035	Buhlendorf	96	0	1	12	28	27	11	17	92
15082040	Burgkernitz	324	0	3	75	112	79	37	18	297
15082045	Chörau	96	0	0	13	28	22	16	17	96
15082050	Deetz	307	3	11	35	75	91	47	45	300
15082055	Diebzig	110	0	2	12	24	44	19	9	111
15082060	Dobritz	145	1	5	29	42	40	18	10	123
15082065	Dornbock	157	2	3	25	58	36	18	15	131
15082070	Drosa	288	0	8	58	101	69	26	26	256
15082075	Edderitz	570	0	18	83	179	163	79	48	487
15082080	Elsnigk	347	0	7	53	102	117	40	28	312
15082085	Fraßdorf	100	0	0	26	27	27	14	6	89
15082090	Friedersdorf	891	2	27	190	299	195	111	67	756
15082095	Gehrden	105	0	2	17	22	34	17	13	109
15082100	Glauzig	199	0	10	37	51	54	33	14	170
15082105	Glebitzsch	328	11	18	57	103	62	38	39	284
15082110	Gödnitz	106	0	2	12	27	28	16	21	108
15082115	Görzig	595	0	17	119	197	140	81	41	518
15082120	Gossa	408	0	8	108	123	113	44	12	343
15082125	Grimme	153	0	1	24	65	44	12	7	125
15082130	Gröbern	312	0	9	95	88	57	44	19	263
15082135	Gröbzig, Stadt	1559	2	53	340	497	376	178	113	1275
15082140	Großbadegast	294	2	9	56	99	76	37	15	245
15082145	Großpaschleben	337	2	10	82	74	112	34	23	314
15082150	Güterglück	343	0	2	44	148	93	27	29	301
15082155	Hinsdorf	231	1	8	46	73	72	18	13	189
15082160	Hohenlepte	100	0	1	12	28	37	12	10	106
15082165	Jeßnitz (Anhalt), Stadt	1849	5	58	419	678	350	203	136	1434
15082170	Jütrichau	218	0	0	44	65	49	33	27	206
15082175	Kleinpaschleben	421	0	6	103	124	100	58	30	353
15082180	Köthen (Anhalt), Stadt	15808	74	1320	4498	5437	2984	841	654	10771
15082185	Krina	314	0	6	57	115	72	46	18	277
15082190	Leps	138	0	6	24	42	34	17	15	132
15082195	Libbesdorf	170	1	9	40	47	36	26	11	153
15082200	Libehna	126	2	6	16	37	40	13	12	115
15082205	Lindau, Stadt	547	1	21	87	165	149	71	53	494
15082210	Maasdorf	167	0	2	39	50	39	23	14	143
15082215	Marke	115	0	2	19	50	24	10	10	97
15082220	Meilendorf	92	0	3	21	17	26	18	7	94
15082225	Micheln	372	0	6	105	95	104	40	22	295
15082230	Moritz	159	2	0	20	64	33	23	17	147
15082235	Mühlbeck	469	1	6	105	164	93	62	38	390
15082240	Muldenstein	1066	2	16	195	378	231	158	86	886
15082245	Nedlitz	400	0	8	47	163	108	40	34	358
15082250	Nutha	116	0	3	17	41	29	11	15	117
15082255	Osternienburg	1137	3	51	341	450	174	73	45	809

1) ohne Wohnheime

2) einschließlich Küchen

**Noch 4. Fortschreibung des Wohnungsbestandes der Gemeinden des Landkreises Anhalt-Bitterfeld
Wohnungen in Wohn- und Nichtwohnbauwerken nach der Anzahl der Räume am 31.12.2008**

Nummer der Gemeinde	Name der Gemeinde Name des Kreises	Wohnungen in Wohn- und Nichtwohnbauwerken ¹⁾								Wohn- fläche insgesamt 100 qm
		insge- samt	davon mit ... Räumen ²⁾							
			1	2	3	4	5	6	7 und mehr	
Anzahl										
15082260	Petersroda	294	0	15	75	79	71	43	11	257
15082265	Piethen	133	0	0	33	38	31	16	15	118
15082270	Plodda	187	0	2	22	46	50	37	30	185
15082275	Polenzko	123	1	5	20	33	25	13	26	120
15082280	Pouch	825	1	21	188	273	181	96	65	688
15082285	Prosigk	347	2	9	88	97	86	37	28	298
15082290	Quellendorf	455	0	17	70	145	117	52	54	412
15082295	Radegast, Stadt	635	0	16	153	230	141	45	50	500
15082300	Raguhn, Stadt	1824	7	59	338	650	432	223	115	1500
15082305	Reppichau	245	5	6	60	78	54	27	15	208
15082310	Retzau	173	0	7	24	37	68	25	12	162
15082315	Reuden/Anhalt	133	0	3	16	39	37	25	13	126
15082320	Reupzig	142	0	5	31	50	35	13	8	128
15082325	Riesdorf	65	0	5	9	22	14	7	8	61
15082330	Roitzsch	1344	10	51	318	504	269	120	72	1056
15082335	Rösa	434	0	17	77	128	103	64	45	394
15082340	Sandersdorf	5193	68	145	1341	1988	1064	374	213	3819
15082345	Scheuder	160	0	8	28	56	38	17	13	139
15082350	Schierau	351	0	11	86	80	95	62	17	306
15082355	Schlaitz	416	0	10	65	136	127	48	30	382
15082360	Schortewitz	308	0	11	57	93	76	47	24	257
15082365	Schwemsal	285	2	7	47	87	69	45	28	255
15082370	Steutz	447	3	9	73	141	126	55	40	409
15082375	Straguth	135	0	8	9	32	42	29	15	126
15082380	Thurland	171	4	9	33	45	43	26	11	156
15082385	Tornau vor der Heide	199	0	3	19	52	90	20	15	192
15082390	Treblichau an der Fuhne	175	0	5	36	48	41	33	12	156
15082395	Trinum	178	0	2	30	50	53	27	16	171
15082400	Walternienburg	248	0	5	34	92	61	35	21	253
15082405	Weißandt-Görlzau	968	1	33	253	369	171	76	65	727
15082410	Wieskau	157	0	7	29	42	43	18	18	139
15082415	Wulfen	521	3	11	97	150	147	69	44	458
15082420	Zabitze	231	0	8	46	47	59	43	28	210
15082425	Zehbitz	164	0	7	34	50	42	17	14	140
15082430	Zerbst/Anhalt, Stadt	8064	5	540	1794	3409	1519	527	270	6048
15082435	Zernitz	114	2	2	20	21	34	19	16	109
15082440	Zörbig, Stadt	4678	16	179	988	1593	1153	497	252	3945
15082	LK Anhalt-Bitterfeld	98133	549	4597	23502	37626	19720	7562	4577	73163

1) ohne Wohnheime

2) einschließlich Küchen

**5. Fortschreibung des Wohnungsbestandes der Gemeinden des Landkreises Börde
Wohnungen in Wohn- und Nichtwohngebäuden nach der Anzahl der Räume am 31.12.2008**

Nummer der Gemeinde	Name der Gemeinde Name des Kreises	Wohnungen in Wohn- und Nichtwohngebäuden ¹⁾								Wohn- fläche insgesamt 100 qm
		insge- samt	davon mit ... Räumen ²⁾							
			1	2	3	4	5	6	7 und mehr	
Anzahl										
15083005	Ackendorf	195	0	7	40	62	48	22	16	176
15083010	Alleringersleben	235	1	13	49	61	74	28	9	216
15083015	Altbrandsleben	168	5	3	18	48	54	21	19	167
15083020	Altenhausen	192	0	1	56	63	40	20	12	164
15083025	Am Großen Bruch	968	0	21	215	350	226	95	61	818
15083030	Angern	588	2	13	100	159	181	69	64	551
15083035	Ausleben	1015	5	28	203	325	246	119	89	878
15083040	Barleben	4563	20	319	1053	1389	1133	451	198	3894
15083045	Barneberg	403	3	11	61	152	98	57	21	343
15083050	Bartensleben	166	3	8	40	53	35	10	17	150
15083055	Bebertal	760	4	24	137	280	186	79	50	661
15083060	Beendorf	394	1	10	94	115	126	28	20	337
15083065	Behnsdorf	316	1	18	61	85	85	45	21	278
15083070	Belsdorf	87	0	1	8	27	26	11	14	90
15083075	Berenbrock	133	1	14	27	27	31	21	12	125
15083080	Bertingen	103	0	0	13	27	39	18	6	105
15083085	Böddensell	118	0	3	16	31	36	22	10	116
15083090	Born	101	0	0	15	32	28	14	12	104
15083095	Bornstedt	223	0	10	39	65	60	26	23	209
15083100	Bösdorf	212	0	1	25	60	60	40	26	198
15083105	Bottmersdorf	308	1	8	74	92	77	35	21	280
15083110	Bregenstedt	246	1	6	48	70	71	37	13	233
15083115	Bülstringen	318	2	6	49	111	89	41	20	305
15083120	Burgstall	279	2	16	34	54	72	62	39	296
15083125	Calvörde, Flecken	986	29	56	221	305	217	101	57	834
15083130	Colbitz	1460	2	42	271	437	387	210	111	1423
15083135	Cröchern	142	0	6	21	46	33	21	15	135
15083140	Döhren	120	0	1	27	34	24	22	12	109
15083145	Dolle	256	1	8	54	76	77	19	21	240
15083150	Domersleben	493	2	26	104	131	133	77	20	468
15083155	Dorst	65	1	1	19	22	8	5	9	56
15083160	Drackenstedt	203	1	3	40	55	55	25	24	181
15083165	Dreileben	346	4	7	76	103	86	38	32	315
15083170	Druxberge	201	0	2	47	69	60	16	7	199
15083175	Eggenstedt	132	0	5	29	27	48	14	9	116
15083180	Eichenbarleben	562	0	27	90	177	155	63	50	501
15083185	Eickendorf	93	0	4	18	24	20	13	14	100
15083190	Eilsleben	1191	2	49	238	491	265	93	53	918
15083195	Eimersleben	228	2	11	45	65	50	37	18	205
15083200	Emden	175	0	3	34	56	49	20	13	160
15083205	Erleben	636	1	36	189	190	135	59	26	564
15083210	Eschenrode	63	0	7	19	11	10	11	5	54
15083215	Etingen	281	0	9	56	70	82	47	17	270
15083220	Everingen	99	1	3	18	32	13	14	18	103
15083225	Farsleben	409	0	14	59	99	133	67	37	433
15083230	Flechtlingen	874	0	39	199	247	198	140	51	771
15083235	Glindenberg	520	0	14	95	142	158	72	39	509
15083240	Grauingen	73	0	1	10	14	25	11	12	70
15083245	Gröningen, Stadt	2016	4	76	386	657	524	227	142	1721
15083250	Groß Rodensleben	538	6	44	125	165	125	37	36	465
15083255	Groß Santersleben	603	1	20	95	355	90	21	21	490

1) ohne Wohnheime

2) einschließlich Küchen

**Noch 5. Fortschreibung des Wohnungsbestandes der Gemeinden des Landkreises Börde
Wohnungen in Wohn- und Nichtwohngebäuden nach der Anzahl der Räume am 31.12.2008**

Nummer der Gemeinde	Name der Gemeinde Name des Kreises	Wohnungen in Wohn- und Nichtwohngebäuden ¹⁾								Wohn- fläche insgesamt 100 qm
		insge- samt	davon mit ... Räumen ²⁾							
			1	2	3	4	5	6	7 und mehr	
Anzahl										
15083260	Hadmersleben, Stadt	928	3	37	183	350	211	106	38	698
15083265	Hakenstedt	299	0	6	55	96	78	49	15	260
15083270	Haldensleben, Stadt	9965	93	447	2427	3767	2037	692	502	7430
15083275	Harbke	891	2	17	198	358	188	95	33	682
15083280	Heinrichsberg	177	1	8	41	55	42	17	13	170
15083285	Hermisdorf	959	51	59	326	244	168	74	37	780
15083290	Hillersleben	385	1	16	67	108	116	45	32	356
15083295	Hödingen	135	0	2	24	52	29	18	10	132
15083300	Hohendodeleben	780	1	19	156	243	230	88	43	711
15083305	Hohenwarsleben	962	24	94	221	336	204	47	36	740
15083310	Hornhausen	833	3	32	171	262	228	85	52	702
15083315	Hörsingen	279	1	10	54	75	70	49	20	259
15083320	Hötensleben	1441	0	57	302	526	329	155	72	1156
15083325	Irxleben	1096	3	24	167	239	334	259	70	1088
15083330	Ivenrode	261	0	8	49	68	68	40	28	237
15083335	Kathendorf	119	0	3	14	20	38	25	19	113
15083340	Klein Rodensleben	234	0	12	33	73	90	16	10	211
15083345	Klein Wanzleben	1252	7	44	348	394	264	117	78	960
15083350	Klüden	124	0	2	25	31	36	23	7	129
15083355	Kroppenstedt, Stadt	740	3	20	128	237	187	88	77	673
15083360	Loitsche	340	0	17	80	106	74	45	18	297
15083365	Mahlwinkel	298	1	18	49	102	79	33	16	258
15083370	Mannhausen	121	0	1	14	36	30	20	20	122
15083375	Marienborn	243	0	5	57	82	69	19	11	213
15083380	Morsleben	187	0	5	32	70	44	19	17	160
15083385	Neuenhofe	352	2	6	54	124	102	35	29	341
15083390	Niedere Börde	3571	25	137	689	1050	1015	429	226	3183
15083395	Niederndodeleben	1978	7	92	438	508	582	239	112	1810
15083400	Nordgermersleben	491	4	22	111	157	102	60	35	430
15083405	Ochtmersleben	281	1	17	68	89	72	20	14	242
15083410	Oebisfelde, Stadt	3569	19	95	657	1303	847	363	285	2967
15083415	Oschersleben (Bode), Stadt	9572	83	795	2523	3437	1685	631	418	6912
15083420	Ostingersleben	147	0	7	29	51	33	17	10	148
15083425	Ovelgünne	213	0	5	33	81	55	22	17	191
15083430	Peseckendorf	126	1	6	32	53	21	8	5	90
15083435	Rätzlingen	381	6	3	75	123	89	38	47	349
15083440	Rogätz	1072	3	15	202	364	310	108	70	946
15083445	Rottmersleben	344	1	7	65	102	101	37	31	320
15083450	Sandbeiendorf	114	2	0	23	28	40	11	10	103
15083455	Schackensleben	382	3	7	66	135	96	45	30	333
15083460	Schermcke	290	4	7	78	77	76	35	13	258
15083465	Schwanefeld	112	1	1	20	27	32	16	15	108
15083470	Seehausen, Stadt	948	0	44	180	335	210	110	69	813
15083475	Seggerde	59	0	4	10	34	5	4	2	49
15083480	Siestedt	261	0	3	38	75	78	37	30	262
15083485	Sommersdorf	575	3	23	137	171	137	75	29	499
15083490	Sülzetal	4667	14	229	1037	1344	1234	505	304	4086
15083495	Süplingen	460	5	12	88	137	117	62	39	418
15083500	Uhrsleben	208	5	7	52	57	50	18	19	197
15083505	Ummendorf	501	4	19	93	149	121	65	50	428
15083510	Velsdorf	89	1	0	6	31	28	14	9	93

1) ohne Wohnheime

2) einschließlich Küchen

**Noch 5. Fortschreibung des Wohnungsbestandes der Gemeinden des Landkreises Börde
Wohnungen in Wohn- und Nichtwohngebäuden nach der Anzahl der Räume am 31.12.2008**

Nummer der Gemeinde	Name der Gemeinde Name des Kreises	Wohnungen in Wohn- und Nichtwohngebäuden ¹⁾								Wohn- fläche insgesamt 100 qm
		insge- samt	davon mit ... Räumen ²⁾							
			1	2	3	4	5	6	7 und mehr	
Anzahl										
15083515	Völpke	932	1	24	199	408	201	53	46	726
15083520	Wackersleben	393	6	15	75	125	90	50	32	345
15083525	Walbeck	347	0	8	50	126	98	40	25	315
15083530	Wanzleben, Stadt	2632	0	166	679	1045	430	184	128	2013
15083535	Wefensleben	1053	0	15	25	483	377	90	63	849
15083540	Weferlingen, Flecken	1059	33	75	234	344	221	97	55	872
15083545	Wegenstedt	155	0	7	23	43	38	20	24	158
15083550	Wellen	542	2	30	83	95	196	83	53	533
15083555	Wenddorf	47	1	2	6	12	18	4	4	44
15083560	Wieglitz	82	0	3	14	23	26	10	6	77
15083565	Wolmirstedt, Stadt	5316	3	121	1434	2191	1162	293	112	3812
15083570	Wormsdorf	289	1	5	63	89	67	36	28	265
15083575	Wulferstedt	371	1	7	47	83	97	67	69	411
15083580	Zielitz	1080	3	38	150	500	272	78	39	871
15083585	Zobbenitz	138	0	4	17	29	49	24	15	142
15083	LK Börde	93104	548	4101	20184	31406	22104	9208	5553	77648

1) ohne Wohnheime

2) einschließlich Küchen

**6. Fortschreibung des Wohnungsbestandes der Gemeinden des Landkreises Burgenlandkreis
Wohnungen in Wohn- und Nichtwohngebäuden nach der Anzahl der Räume am 31.12.2008**

Nummer der Gemeinde	Name der Gemeinde Name des Kreises	Wohnungen in Wohn- und Nichtwohngebäuden ¹⁾								Wohn- fläche insgesamt 100 qm
		insgesamt	davon mit ... Räumen ²⁾							
			1	2	3	4	5	6	7 und mehr	
Anzahl										
15084005	Abtlöbnitz	71	0	2	8	17	23	14	7	67
15084010	Altenroda	260	0	4	43	89	55	29	40	236
15084015	Bad Bibra, Stadt	953	5	32	141	323	197	125	130	863
15084020	Bad Kösen, Stadt	2980	80	195	840	949	520	236	160	2269
15084025	Balgstädt	269	1	8	34	85	63	52	26	234
15084030	Baumersroda	153	0	1	21	54	38	23	16	138
15084035	Bergisdorf	183	1	5	29	57	48	28	15	159
15084040	Billroda	224	0	8	39	66	51	34	26	212
15084045	Breitenbach	164	0	5	36	51	36	20	16	134
15084050	Bröckkau	168	0	1	25	34	46	34	28	150
15084055	Bucha	135	1	6	15	34	31	26	22	133
15084060	Burgholzhausen	118	0	3	24	29	35	13	14	113
15084065	Burgscheidungen	249	1	7	57	76	64	29	15	227
15084070	Burgwerben	508	4	16	90	140	137	91	30	444
15084075	Burkersroda	148	0	5	25	57	34	14	13	115
15084080	Casekirchen	114	0	4	18	21	37	19	15	117
15084085	Crölpa-Löbschütz	210	0	6	33	53	60	34	24	192
15084090	Dehlitz (Saale)	263	1	2	43	82	68	32	35	231
15084095	Deuben	772	1	31	220	319	131	40	30	522
15084100	Döbris	32	0	1	4	12	6	5	4	30
15084105	Döschwitz	430	0	16	87	127	104	66	30	356
15084110	Droßdorf	280	0	6	36	78	75	48	37	263
15084115	Droyßig	1002	5	34	269	298	197	105	94	790
15084120	Ebersroda	77	0	2	5	15	23	19	13	87
15084125	Eckartsberga, Stadt	908	5	28	196	293	209	113	64	738
15084130	Elsteraue	5106	13	134	1158	1789	1151	515	346	3945
15084135	Freyburg (Unstrut), Stadt	2265	8	174	447	827	465	200	144	1747
15084140	Geußnitz	259	0	7	49	68	71	36	28	225
15084145	Gieckau	140	0	12	34	32	34	18	10	123
15084150	Gleina	353	0	12	39	83	96	69	54	337
15084155	Goldschau	136	0	4	30	35	41	18	8	119
15084160	Golzen	93	0	3	12	24	23	18	13	94
15084165	Görschen	229	0	2	24	80	59	32	32	210
15084170	Goseck	500	0	13	107	127	129	70	54	445
15084175	Grana	406	2	24	52	172	88	45	23	304
15084180	Granschütz	611	0	14	95	239	145	66	52	481
15084185	Gröben	421	2	15	117	129	78	44	36	308
15084190	Gröbitz	237	3	7	31	68	52	47	29	216
15084195	Großgörschen	397	1	12	84	96	118	37	49	345
15084200	Großkorbetha	998	4	21	167	292	275	148	91	846
15084205	Größnitz	67	0	2	9	22	12	10	12	63
15084210	Haynsburg	266	2	6	57	95	57	28	21	218
15084215	Heidegrund	331	0	11	61	94	77	52	36	281
15084220	Herrengosserstedt	269	4	10	57	70	56	44	28	246
15084225	Heuckewalde	205	3	9	39	56	52	24	22	179
15084230	Hirschroda	87	0	3	16	19	20	18	11	81
15084235	Hohenmölsen, Stadt	5270	245	177	1245	2150	881	333	239	3717
15084240	Janisroda	87	0	1	11	28	19	15	13	85
15084245	Kahlwinkel	168	0	0	18	56	37	34	23	161
15084250	Karsdorf	951	4	33	229	396	167	82	40	728
15084255	Kayna	753	5	18	150	227	171	122	60	610

1) ohne Wohnheime

2) einschließlich Küchen

**Noch 6. Fortschreibung des Wohnungsbestandes der Gemeinden des Landkreises Burgenlandkreis
Wohnungen in Wohn- und Nichtwohnbauwerken nach der Anzahl der Räume am 31.12.2008**

Nummer der Gemeinde	Name der Gemeinde Name des Kreises	Wohnungen in Wohn- und Nichtwohnbauwerken ¹⁾								Wohn- fläche insgesamt 100 qm
		insge- samt	davon mit ... Räumen ²⁾							
			1	2	3	4	5	6	7 und mehr	
Anzahl										
15084260	Kirchscheidungen	170	1	8	29	39	42	33	18	151
15084265	Klosterhäseler	370	0	8	62	119	96	50	35	332
15084270	Krauschwitz	288	0	4	52	80	88	36	28	249
15084275	Kretzschau	608	3	25	136	246	117	46	35	451
15084280	Langendorf	1026	2	23	185	241	279	174	122	892
15084285	Laucha an der Unstrut, Stadt	1191	5	44	167	502	225	149	99	977
15084290	Leislau	135	1	6	28	44	27	20	9	121
15084295	Leißling	760	2	17	162	204	183	123	69	666
15084300	Löbitz	195	0	6	30	55	55	31	18	172
15084305	Lossa	360	1	6	47	88	99	65	54	351
15084310	Luckenau	407	0	11	152	136	66	26	16	278
15084315	Lützen, Stadt	2024	19	116	570	716	352	143	108	1478
15084320	Markwerben	330	9	7	62	99	80	51	22	270
15084325	Meineweh	296	2	11	71	88	63	32	29	254
15084330	Memleben	379	7	30	83	123	75	37	24	295
15084335	Mertendorf	330	0	12	54	87	93	57	27	298
15084340	Molau	295	1	9	44	102	84	31	24	253
15084345	Möllern	162	0	2	20	40	46	22	32	152
15084350	Muschwitz	590	2	13	112	201	138	67	57	479
15084355	Naumburg (Saale), Stadt	15680	136	1142	3992	5910	2867	1067	566	11631
15084360	Nebra (Unstrut), Stadt	1284	1	46	212	622	234	103	66	951
15084365	Nessa	462	0	10	59	97	208	61	27	373
15084370	Nonnewitz	445	0	13	128	103	125	55	21	335
15084375	Osterfeld, Stadt	735	2	23	158	292	147	70	43	569
15084380	Pödelist	156	0	4	27	39	48	21	17	148
15084385	Poserna	173	0	10	35	50	47	18	13	141
15084390	Pretzsch	76	0	0	13	10	23	20	10	68
15084395	Prießnitz	122	0	0	9	27	32	31	23	130
15084400	Prittitz	434	2	11	79	127	115	55	45	378
15084405	Reichardtswerben	595	1	7	120	198	144	71	54	508
15084410	Reinsdorf	290	3	2	43	92	73	50	27	250
15084415	Rippach	306	1	3	54	84	79	42	43	277
15084420	Röcken	278	0	7	37	75	77	43	39	247
15084425	Saubach	301	0	11	36	94	65	57	38	284
15084430	Schellbach	244	1	8	34	73	63	42	23	211
15084435	Schkortleben	295	0	13	53	87	82	35	25	249
15084440	Schleberoda	65	0	2	7	15	14	13	14	74
15084445	Schönburg	494	1	13	116	139	115	72	38	443
15084450	Sössen	110	0	4	19	25	28	21	13	103
15084455	Starsiedel	312	2	2	37	57	138	38	38	305
15084460	Steinburg	95	0	4	9	19	28	23	12	87
15084465	Storkau	254	0	4	42	70	67	45	26	248
15084470	Stößen, Stadt	477	0	23	92	136	136	56	34	396
15084475	Tagewerben	388	1	14	86	110	89	50	38	349
15084480	Taucha	342	0	21	56	107	89	49	20	270
15084485	Taugwitz	378	3	8	71	122	86	45	43	376
15084490	Teuchern, Stadt	1887	14	63	442	692	392	187	97	1376
15084495	Thalwinkel	78	1	1	2	20	26	17	11	81
15084500	Theißen	1120	8	49	344	423	190	56	50	758
15084505	Trebnitz	484	1	22	107	159	108	51	36	359
15084510	Tromsdorf	192	0	9	35	42	47	34	25	183

1) ohne Wohnheime

2) einschließlich Küchen

**Noch 6. Fortschreibung des Wohnungsbestandes der Gemeinden des Landkreises Burgenlandkreis
Wohnungen in Wohn- und Nichtwohngebäuden nach der Anzahl der Räume am 31.12.2008**

Nummer der Gemeinde	Name der Gemeinde Name des Kreises	Wohnungen in Wohn- und Nichtwohngebäuden ¹⁾								Wohn- fläche insgesamt 100 qm
		insge- samt	davon mit ... Räumen ²⁾							
			1	2	3	4	5	6	7 und mehr	
Anzahl										
15084515	Uichteritz	652	2	28	182	175	141	78	46	530
15084520	Unterkaka	138	0	3	20	37	41	21	16	130
15084525	Utenbach	57	0	0	8	14	12	17	6	55
15084530	Waldau	234	0	5	55	76	53	33	12	193
15084535	Wangen	258	0	7	46	108	61	21	15	218
15084540	Weischütz	74	2	7	7	14	26	11	7	66
15084545	Weißenborn	172	0	7	34	45	45	18	23	155
15084550	Weißenfels, Stadt	18919	130	1044	4141	6345	3156	2260	1843	11861
15084555	Wengelsdorf	434	0	11	70	146	106	68	33	383
15084560	Wethau	304	2	6	37	81	79	57	42	294
15084565	Wetterzeube	544	0	7	116	172	134	62	53	444
15084570	Wischroda	205	0	6	35	51	49	31	33	196
15084575	Wittgendorf	294	2	7	44	76	80	44	41	268
15084580	Wohlmirstedt	392	1	18	53	127	101	51	41	376
15084585	Würchwitz	318	0	1	52	105	80	49	31	277
15084590	Zeitz, Stadt	18641	56	1500	6408	7420	2421	586	250	11753
15084595	Zeuchfeld	90	0	1	8	21	27	17	16	103
15084600	Zorbau	465	3	27	75	139	118	72	31	387
15084	LK Burgenlandkreis	111935	832	5744	26687	39111	21582	10661	7318	82901

1) ohne Wohnheime

2) einschließlich Küchen

**7. Fortschreibung des Wohnungsbestandes der Gemeinden des Landkreises Harz
Wohnungen in Wohn- und Nichtwohngebäuden nach der Anzahl der Räume am 31.12.2008**

Nummer der Gemeinde	Name der Gemeinde Name des Kreises	Wohnungen in Wohn- und Nichtwohngebäuden ¹⁾								Wohn- fläche insgesamt 100 qm
		insge- samt	davon mit ... Räumen ²⁾							
			1	2	3	4	5	6	7 und mehr	
Anzahl										
15085005	Abbenrode	419	0	19	88	121	90	51	50	388
15085010	Allrode	291	0	9	52	85	74	37	34	250
15085015	Altenbrak	204	1	14	48	52	38	28	23	166
15085020	Aspenstedt	276	5	7	49	64	78	38	35	259
15085025	Athenstedt	216	0	1	39	76	55	28	17	197
15085030	Aue-Fallstein	2579	6	107	484	711	667	331	273	2412
15085035	Bad Suderode	998	19	62	294	287	207	81	48	778
15085040	Ballenstedt, Stadt	4063	11	183	1001	1420	856	370	222	3212
15085045	Benneckenstein (Harz), Stadt	1218	9	45	223	419	318	124	80	1031
15085050	Berßel	321	0	10	54	83	92	53	29	299
15085055	Blankenburg (Harz), Stadt	8771	73	709	1992	3550	1576	560	311	6451
15085060	Bühne	245	0	6	20	62	80	44	33	254
15085065	Cattenstedt	332	0	8	58	106	99	36	25	287
15085070	Dankerode	361	2	6	87	93	82	49	42	309
15085075	Danstedt	284	0	6	51	87	72	45	23	280
15085080	Darlingerode	953	1	32	141	286	247	149	97	892
15085085	Derenburg, Stadt	1300	9	70	284	393	332	129	83	1067
15085090	Ditfurt	821	2	36	169	218	219	111	66	728
15085095	Drübeck	591	1	12	97	175	156	87	63	561
15085100	Elbingerode (Harz), Stadt	2720	6	96	791	1066	442	191	128	2011
15085105	Elend	242	2	8	64	55	78	20	15	193
15085110	Falkenstein/Harz, Stadt	2973	13	91	611	903	776	381	198	2608
15085115	Friedrichsbrunn	517	2	33	86	166	127	56	47	444
15085120	Gernrode, Stadt	1918	23	90	493	594	426	181	111	1539
15085125	Groß Quenstedt	479	2	10	98	131	128	64	46	443
15085130	Güntersberge, Stadt	433	0	15	94	124	104	52	44	396
15085135	Halberstadt, Stadt	21640	270	1627	6373	8796	3124	941	509	15059
15085140	Harsleben	1083	6	26	155	254	391	163	88	1024
15085145	Harzgerode, Stadt	2282	8	77	497	1077	405	146	72	1642
15085150	Hasselfelde, Stadt	1479	16	64	292	488	300	172	147	1203
15085155	Hausneindorf	355	1	12	52	114	94	59	23	324
15085160	Hedersleben	751	0	35	159	233	188	78	58	639
15085165	Heimburg	465	2	10	92	151	120	56	34	397
15085170	Heteborn	188	0	5	34	50	53	29	17	169
15085175	Heudeber	585	3	13	106	177	175	61	50	523
15085180	Hüttenrode	600	4	20	128	204	160	49	35	468
15085185	Huy	4229	21	124	843	1279	1126	482	354	3883
15085190	Ilseburg (Harz), Stadt	3192	27	179	866	1144	608	208	160	2361
15085195	Königerode	368	2	12	81	111	87	33	42	331
15085200	Langeln	505	2	20	81	149	122	68	63	470
15085205	Langenstein	902	7	20	180	253	248	127	67	817
15085210	Lüttgenrode	354	1	12	60	101	96	47	37	333
15085215	Neinstedt	755	5	33	174	273	150	80	40	590
15085220	Neudorf	285	1	12	75	73	58	40	26	252
15085225	Nienhagen	236	0	5	59	87	48	25	12	181
15085230	Osterwieck, Stadt	2266	4	99	543	908	494	143	75	1730
15085235	Quedlinburg, Stadt	13201	424	861	3789	5232	2019	552	324	8841
15085240	Radisleben	246	0	14	59	73	58	28	14	211
15085245	Reddeber	367	2	6	41	100	116	71	31	373
15085250	Rhoden	240	0	1	35	64	65	36	39	221
15085255	Rieder	884	3	31	219	294	216	79	42	716

1) ohne Wohnheime

2) einschließlich Küchen

**Noch 7. Fortschreibung des Wohnungsbestandes der Gemeinden des Landkreises Harz
Wohnungen in Wohn- und Nichtwohngebäuden nach der Anzahl der Räume am 31.12.2008**

Nummer der Gemeinde	Name der Gemeinde Name des Kreises	Wohnungen in Wohn- und Nichtwohngebäuden ¹⁾								Wohn- fläche insgesamt 100 qm
		insge- samt	davon mit ... Räumen ²⁾							
			1	2	3	4	5	6	7 und mehr	
Anzahl										
15085260	Sargstedt	347	1	7	64	88	104	42	41	337
15085265	Schauen	229	0	2	28	68	61	38	32	216
15085270	Schielo	194	1	11	42	60	51	17	12	167
15085275	Schierke	504	11	38	143	185	91	26	10	363
15085280	Schmatzfeld	150	0	8	19	35	51	27	10	141
15085285	Schwanebeck, Stadt	1066	2	46	215	287	273	152	91	958
15085290	Siptenfelde	265	1	14	55	80	67	30	18	225
15085295	Sorge	84	1	1	23	31	18	7	3	62
15085300	Stapelburg	634	2	32	137	165	160	76	62	567
15085305	Stecklenberg	237	0	7	51	78	55	33	13	188
15085310	Stiege	506	0	15	100	148	98	78	67	429
15085315	Straßberg	402	0	17	124	141	62	36	22	340
15085320	Ströbeck, Schachdorf	547	2	9	97	169	148	75	47	520
15085325	Tanne	352	8	14	74	115	76	38	27	299
15085330	Thale, Stadt	7286	178	488	1977	2888	1180	392	183	4798
15085335	Timmenrode	523	0	18	99	168	135	58	45	414
15085340	Treseburg	71	1	6	26	22	7	6	3	51
15085345	Veckenstedt	640	0	9	118	185	183	89	56	648
15085350	Wasserleben	701	3	16	133	200	191	85	73	645
15085355	Weddersleben	489	3	21	81	152	136	59	37	427
15085360	Wedderstedt	214	1	4	36	66	68	20	19	195
15085365	Wegeleben, Stadt	1529	10	71	353	442	382	168	103	1291
15085370	Wernigerode, Stadt	17839	178	1625	4211	6953	3173	1117	582	12859
15085375	Westerhausen	956	2	28	197	268	255	143	63	861
15085380	Wienrode	432	0	15	117	132	95	42	31	362
15085385	Wülperode	218	0	4	23	56	54	44	37	225
15085	LK Harz	127398	1401	7529	31004	46194	25114	9967	6189	97799

1) ohne Wohnheime

2) einschließlich Küchen

**8. Fortschreibung des Wohnungsbestandes der Gemeinden des Landkreises Jerichower Land
Wohnungen in Wohn- und Nichtwohngebäuden nach der Anzahl der Räume am 31.12.2008**

Nummer der Gemeinde	Name der Gemeinde Name des Kreises	Wohnungen in Wohn- und Nichtwohngebäuden ¹⁾								Wohn- fläche insgesamt 100 qm
		insge- samt	davon mit ... Räumen ²⁾							
			1	2	3	4	5	6	7 und mehr	
Anzahl										
15086005	Biederitz	2288	43	175	485	589	527	271	198	2089
15086010	Brettin	392	0	8	52	113	143	46	30	349
15086015	Burg, Stadt	13891	99	616	3554	5940	2551	751	380	9887
15086020	Demsin	206	1	6	40	68	64	16	11	175
15086025	Dörnitz	117	1	5	24	26	37	12	12	101
15086030	Drewitz	164	0	3	14	43	41	38	25	165
15086035	Elbe-Parey	3712	13	140	761	1344	830	410	214	3157
15086040	Genthin, Stadt	7513	28	495	1649	3227	1364	488	262	5508
15086045	Gerwisch	1410	8	91	324	474	332	114	67	1137
15086050	Gladau	318	6	9	46	87	95	42	33	281
15086055	Gommern, Stadt	5761	25	407	1053	1796	1474	578	428	4890
15086060	Grabow	326	4	9	41	113	79	44	36	323
15086065	Gübs	163	0	5	20	49	45	29	15	162
15086070	Hobeck	213	4	4	39	76	64	18	8	185
15086075	Hohenwarthe	631	2	23	86	137	221	97	65	647
15086080	Jerichow, Stadt	1098	5	34	228	348	262	124	97	949
15086085	Kade	321	5	15	60	93	79	37	32	291
15086090	Karow	262	0	12	50	83	71	35	11	230
15086095	Klitsche	162	1	11	31	38	45	21	15	156
15086100	Königsborn	270	0	7	44	72	91	35	21	237
15086105	Körbelitz	242	2	8	52	52	72	41	15	220
15086110	Krüssau	117	2	4	19	41	21	11	19	108
15086115	Küsel	60	0	0	5	19	24	8	4	56
15086120	Loburg, Stadt	1206	8	54	222	501	258	103	60	951
15086125	Lostau	872	1	48	87	191	249	230	66	858
15086130	Lübs	194	1	12	18	58	48	27	30	177
15086135	Magdeburgerforth	127	0	8	14	45	22	22	16	117
15086140	Möckern, Stadt	3551	8	127	699	1101	866	469	281	3161
15086145	Möser	1215	6	22	198	261	423	190	115	1233
15086150	Nielebock	104	1	1	14	24	25	29	10	98
15086155	Paplitz	161	0	4	19	47	38	31	22	150
15086160	Pietzpuhl	107	1	2	5	39	28	18	14	112
15086170	Redekin	321	0	11	74	88	84	39	25	285
15086175	Reesdorf	72	0	2	14	21	20	8	7	69
15086180	Reesen	253	3	2	37	78	74	42	17	241
15086185	Rietzel	87	2	2	11	37	24	9	2	69
15086190	Rosian	279	3	9	24	85	84	44	30	263
15086195	Roßdorf	228	1	7	39	51	52	40	38	246
15086200	Schermen	669	3	14	93	149	248	110	52	631
15086205	Schlagenthin	378	2	19	90	119	82	48	18	333
15086210	Schopsdorf	132	2	6	20	38	28	19	19	127
15086215	Schweinitz	158	0	1	17	44	46	36	14	159
15086220	Stresow	75	0	8	18	14	26	6	3	59
15086230	Tryppenhna	120	0	4	23	40	29	11	13	113
15086235	Tuheim	589	1	6	89	175	147	93	78	555
15086240	Wallwitz	101	0	10	18	34	18	12	9	90
15086245	Woltersdorf	186	2	5	30	58	52	22	17	161
15086250	Wulkow	183	0	5	20	71	51	18	18	168
15086255	Wüstenjerichow	52	1	4	8	13	17	5	4	51
15086260	Zabakuck	99	1	6	20	30	17	14	11	94
15086265	Zeddenick	76	0	2	8	29	21	8	8	68
15086	LK Jerichower Land	51232	296	2488	10606	18269	11609	4969	2995	41939

1) ohne Wohnheime

2) einschließlich Küchen

**9. Fortschreibung des Wohnungsbestandes der Gemeinden des Landkreises Mansfeld-Südharz
Wohnungen in Wohn- und Nichtwohngebäuden nach der Anzahl der Räume am 31.12.2008**

Nummer der Gemeinde	Name der Gemeinde Name des Kreises	Wohnungen in Wohn- und Nichtwohngebäuden ¹⁾								Wohn- fläche insgesamt 100 qm
		insge- samt	davon mit ... Räumen ²⁾							
			1	2	3	4	5	6	7 und mehr	
Anzahl										
15087005	Abberode	183	0	8	41	60	27	23	24	158
15087010	Ahlsdorf	858	6	40	192	224	220	103	73	699
15087015	Allstedt, Stadt	1564	2	47	290	573	422	146	84	1251
15087020	Alterode	214	0	3	33	75	62	24	17	186
15087025	Amsdorf	303	1	28	70	109	51	24	20	231
15087030	Arnstedt	263	10	10	44	73	68	29	29	232
15087035	Aseleben	224	4	12	39	49	66	34	20	194
15087040	Augsdorf	287	0	32	52	90	63	24	26	230
15087045	Benndorf	1264	3	47	429	495	188	63	39	839
15087050	Bennungen	378	0	11	60	92	110	61	44	346
15087055	Berga	888	1	37	127	274	226	116	107	819
15087060	Beyernaumburg	342	1	5	75	78	87	64	32	299
15087065	Bischofrode	333	1	19	46	104	87	41	35	279
15087070	Blankenheim	655	1	23	144	195	174	76	42	573
15087075	Bornstedt	461	3	26	80	111	116	64	61	399
15087080	Bräunrode	204	0	2	32	56	58	28	28	193
15087085	Braunschwende	262	3	8	50	79	65	38	19	233
15087090	Breitenstein	231	0	11	29	48	66	40	37	236
15087095	Breitungen	217	0	12	36	53	61	32	23	195
15087100	Brücken (Helme)	398	1	12	65	108	105	62	45	356
15087105	Burgsdorf	99	0	2	19	24	19	29	6	90
15087110	Dederstedt	210	0	6	29	92	46	25	12	184
15087115	Dietersdorf	175	2	4	36	49	45	20	19	142
15087120	Drebsdorf	59	0	1	8	12	15	13	10	53
15087125	Edersleben	454	4	19	103	104	117	68	39	406
15087130	Eisleben, Lutherstadt	13093	406	597	3247	5578	2146	698	421	8905
15087135	Emseloh	259	2	5	42	92	64	42	12	239
15087140	Erdeborn	494	1	11	99	124	144	65	50	435
15087145	Freist	169	1	12	45	45	28	27	11	137
15087150	Friedeburg (Saale)	224	0	9	48	72	56	26	13	179
15087155	Friedeburgerhütte	106	1	2	20	35	24	18	6	92
15087160	Friesdorf	171	0	5	31	55	31	28	21	153
15087165	Gerbstedt, Stadt	1527	17	61	299	550	363	157	80	1201
15087170	Greifenhagen	108	0	0	16	36	29	20	7	105
15087175	Hackpüffel	132	0	9	20	45	29	21	8	109
15087180	Hainrode	141	0	2	18	22	43	34	22	146
15087185	Harkerode	135	0	3	21	29	48	23	11	132
15087190	Hayn (Harz)	270	0	12	53	67	70	31	37	248
15087195	Hedersleben	507	0	21	124	192	108	40	22	407
15087200	Heiligenthal	436	0	22	100	135	118	44	17	340
15087205	Helbra	2478	9	58	655	807	577	231	141	1847
15087210	Hergisdorf	926	3	35	239	316	182	85	66	731
15087215	Hermerode	61	0	0	18	21	14	3	5	53
15087220	Hettstedt, Stadt	8508	28	505	2261	3426	1746	373	169	5703
15087225	Holdenstedt	349	2	4	56	108	95	52	32	314
15087230	Hornburg	187	0	4	40	55	50	23	15	172
15087235	Hübitz	148	0	3	27	70	19	16	13	108
15087240	Ihlewitz	156	0	5	30	61	33	21	6	114
15087245	Katharinenrieth	95	0	3	16	29	24	10	13	83
15087250	Kelbra (Kyffhäuser), Stadt	1397	6	37	219	443	403	159	130	1240
15087255	Kleinleinungen	62	0	0	5	10	19	12	16	64

1) ohne Wohnheime

2) einschließlich Küchen

**Noch 9. Fortschreibung des Wohnungsbestandes der Gemeinden des Landkreises Mansfeld-Südharz
Wohnungen in Wohn- und Nichtwohngebäuden nach der Anzahl der Räume am 31.12.2008**

Nummer der Gemeinde	Name der Gemeinde Name des Kreises	Wohnungen in Wohn- und Nichtwohngebäuden ¹⁾								Wohn- fläche insgesamt 100 qm
		insge- samt	davon mit ... Räumen ²⁾							
			1	2	3	4	5	6	7 und mehr	
Anzahl										
15087260	Klostermansfeld	1409	9	35	348	447	334	137	99	1147
15087265	Liedersdorf	120	0	2	17	32	33	19	17	119
15087270	Lüttchendorf	302	0	18	64	88	70	37	25	254
15087275	Mansfeld, Stadt	4163	24	150	844	1436	988	431	290	3375
15087280	Martinsrieth	82	0	1	15	19	27	14	6	75
15087285	Mittelhausen	284	0	8	36	90	71	52	27	249
15087290	Molmerswende	139	1	3	38	38	30	16	13	128
15087295	Neehausen	144	0	12	44	41	32	10	5	118
15087300	Niederröblingen (Helme)	206	0	1	40	51	65	35	14	180
15087305	Nienstedt	188	0	3	24	45	53	38	25	161
15087310	Osterhausen	502	0	9	69	156	128	83	57	473
15087315	Pölsfeld	171	0	3	24	37	57	28	22	172
15087320	Quenstedt	402	1	13	75	121	108	53	31	361
15087325	Questenberg	139	0	3	14	42	36	27	17	128
15087330	Riethordhausen	302	1	16	49	82	83	52	19	250
15087335	Ritterode	140	0	3	28	35	41	18	15	135
15087340	Ritzgerode	42	1	1	7	11	13	6	3	40
15087345	Röblingen am See	1611	0	46	339	613	408	133	72	1228
15087350	Roßla	1098	6	29	182	372	277	141	91	919
15087355	Rottelsdorf	153	0	3	27	40	49	23	11	130
15087360	Rottleberode	769	9	36	157	248	161	88	70	645
15087365	Sandersleben (Anhalt), Stadt	1039	7	51	313	378	153	80	57	790
15087370	Sangerhausen, Stadt	16835	480	447	4016	6782	3315	1091	704	12003
15087375	Schmalzerode	130	0	6	18	38	36	20	12	116
15087380	Schwenda	282	0	7	37	89	70	48	31	274
15087385	Seeburg	282	1	5	66	102	59	25	24	225
15087390	Siersleben	766	4	111	219	216	120	65	31	618
15087395	Sotterhausen	87	1	1	9	23	26	14	13	79
15087400	Stangerode	178	3	2	35	50	44	28	16	155
15087405	Stedten	530	1	21	96	194	126	60	32	446
15087410	Stolberg (Harz), Stadt	747	4	39	172	204	163	98	67	646
15087415	Sylda	212	0	3	21	63	70	27	28	192
15087420	Tilleda (Kyffhäuser)	465	2	24	88	113	124	75	39	409
15087425	Ufrungen	502	1	17	86	143	115	83	57	461
15087430	Ulzigerode	83	2	3	13	19	27	9	10	76
15087435	Walbeck	421	0	26	100	128	106	35	26	388
15087440	Wallhausen	908	0	21	126	265	253	147	96	820
15087445	Wansleben am See	879	2	27	239	321	186	64	40	664
15087450	Welbsleben	353	0	6	60	125	105	37	20	316
15087455	Welfesholz	95	1	14	26	21	15	13	5	71
15087460	Wickerode	145	2	4	16	30	45	21	27	139
15087465	Wiederstedt	531	3	19	123	155	143	55	33	466
15087470	Wimmelburg	639	1	23	127	194	172	75	47	535
15087475	Winkel	146	1	0	30	32	41	28	14	131
15087485	Wolferstedt	348	0	3	57	107	95	64	22	298
15087490	Zabenstedt	126	1	10	28	40	29	10	8	96
15087	LK Mansfeld-Südharz	81760	1088	3135	18440	29526	17729	7219	4623	62779

1) ohne Wohnheime

2) einschließlich Küchen

**10. Fortschreibung des Wohnungsbestandes der Gemeinden des Landkreises Saalekreis
Wohnungen in Wohn- und Nichtwohngebäuden nach der Anzahl der Räume am 31.12.2008**

Nummer der Gemeinde	Name der Gemeinde Name des Kreises	Wohnungen in Wohn- und Nichtwohngebäuden ¹⁾								Wohn- fläche insgesamt 100 qm
		insge- samt	davon mit ... Räumen ²⁾							
			1	2	3	4	5	6	7 und mehr	
Anzahl										
15088005	Albersroda	225	0	3	52	53	59	31	27	213
15088010	Alberstedt	238	2	3	35	68	66	45	19	223
15088015	Angersdorf	594	1	22	113	222	123	73	40	527
15088020	Bad Dürrenberg, Goethestadt	6144	376	141	1601	2379	1063	359	225	4127
15088025	Bad Lauchstädt, Stadt	4097	18	171	840	1325	1058	403	282	3336
15088030	Barnstädt	545	1	13	113	148	124	78	68	519
15088035	Beesenstedt	577	0	13	114	159	160	70	61	519
15088040	Bennstedt	603	7	31	106	208	128	85	38	529
15088045	Beuna (Geiseltal)	489	0	17	82	168	114	54	54	401
15088050	Brachstedt	399	2	12	71	97	119	54	44	371
15088055	Brachwitz	410	0	11	68	112	111	67	41	387
15088060	Braschwitz	335	1	4	32	42	100	127	29	361
15088065	Braunsbedra, Stadt	5961	9	208	1808	2120	1052	487	277	4304
15088075	Döblitz	80	1	4	18	21	18	9	9	74
15088080	Domnitz	357	0	6	69	124	91	39	28	304
15088085	Dornstedt	317	0	3	42	112	80	42	38	290
15088095	Esperstedt	339	0	15	84	113	63	38	26	297
15088100	Farnstädt	588	3	23	101	179	143	86	53	538
15088105	Fienstedt	112	0	2	20	40	25	12	13	104
15088110	Friedensdorf	146	0	5	38	41	27	25	10	125
15088115	Geusa	589	0	20	76	131	195	110	57	550
15088120	Gimritz	169	2	8	31	60	33	23	12	147
15088125	Götschetal	2376	5	35	337	722	716	349	212	2103
15088130	Günthersdorf	660	23	31	68	358	124	36	20	523
15088135	Hohenthurm	799	3	12	130	376	184	61	33	580
15088140	Höhnstedt	670	5	11	95	257	164	69	69	554
15088145	Horburg-Maßlau	172	0	6	25	30	32	59	20	179
15088150	Kabelsketal	3734	52	140	740	1149	917	527	209	3057
15088160	Kloschwitz	162	1	11	21	49	46	18	16	150
15088165	Köttschlitz	457	1	97	112	67	110	49	21	394
15088170	Kötzschau	923	2	15	195	278	261	108	64	790
15088175	Kreypau	148	0	4	18	45	43	16	22	145
15088180	Krosigk	319	1	7	47	65	87	63	49	307
15088190	Kütten	177	0	3	29	50	39	35	21	159
15088195	Landsberg, Stadt	3481	19	121	545	957	1034	511	294	3027
15088200	Langenbogen	705	18	35	134	218	163	107	30	582
15088205	Leuna, Stadt	3772	4	84	887	1416	843	333	205	2957
15088210	Lieskau	864	2	38	81	315	220	119	89	818
15088215	Löbejün, Stadt	1081	3	35	178	393	271	140	61	851
15088220	Merseburg, Stadt	18614	244	404	2858	7022	5344	1899	843	12450
15088225	Milzau	434	0	16	55	120	132	61	50	391
15088230	Morl	414	2	4	58	129	132	52	37	360
15088235	Mücheln (Geiseltal), Stadt	4465	19	163	1080	1497	955	474	277	3590
15088240	Nauendorf	721	4	29	84	265	179	100	60	598
15088245	Nempitz	165	0	19	29	30	41	32	14	148
15088250	Nemsdorf-Göhrendorf	455	4	16	69	118	125	78	45	431
15088255	Neutz-Lettewitz	376	0	9	69	121	109	48	20	327
15088260	Niemberg	581	3	7	100	160	177	86	48	515
15088265	Obhausen	821	2	22	139	212	235	122	89	784
15088275	Oechlitz	239	0	7	38	75	59	40	20	230
15088280	Oppin	602	1	13	78	172	183	84	71	565

1) ohne Wohnheime

2) einschließlich Küchen

**Noch 10. Fortschreibung des Wohnungsbestandes der Gemeinden des Landkreises Saalekreis
Wohnungen in Wohn- und Nichtwohnbauwerken nach der Anzahl der Räume am 31.12.2008**

Nummer der Gemeinde	Name der Gemeinde Name des Kreises	Wohnungen in Wohn- und Nichtwohnbauwerken ¹⁾								Wohn- fläche insgesamt 100 qm
		insge- samt	davon mit ... Räumen ²⁾							
			1	2	3	4	5	6	7 und mehr	
Anzahl										
15088285	Ostrau	566	0	11	109	178	136	80	52	465
15088290	Peißen	453	2	7	66	122	155	61	40	409
15088295	Petersberg	260	1	7	36	71	71	42	32	244
15088300	Plötz	350	0	6	65	115	106	44	14	290
15088305	Querfurt, Stadt	6476	130	227	1391	2295	1328	652	453	5158
15088310	Rodden	129	0	2	46	29	24	16	12	105
15088315	Rothenburg	555	13	29	121	262	81	28	21	367
15088320	Salzmünde	1026	16	80	211	330	231	96	62	819
15088330	Schkopau	5088	68	156	861	1576	1454	579	394	4376
15088335	Schochwitz	520	0	14	73	129	163	84	57	489
15088340	Schraplau, Stadt	681	2	12	137	213	190	75	52	571
15088345	Schwerz	243	1	1	38	87	73	22	21	208
15088350	Spergau	545	1	23	90	199	140	64	28	449
15088355	Steigra	399	1	14	67	99	96	72	50	387
15088360	Steuern	431	0	7	57	140	115	75	37	390
15088365	Teutschenthal	4417	2	153	835	1548	1137	450	292	3659
15088370	Tollwitz	557	3	19	88	163	154	71	59	497
15088375	Wallendorf (Luppe)	351	0	10	54	97	101	58	31	324
15088380	Wettin, Stadt	1161	4	27	206	409	307	136	72	981
15088385	Zappendorf	677	2	38	136	190	166	90	55	572
15088390	Zöschen	494	12	17	87	125	128	84	41	436
15088395	Zweimen	176	0	10	17	52	41	25	31	179
15088	LK Saalekreis	97256	1099	2999	18604	33017	24274	10897	6366	77186

1) ohne Wohnheime

2) einschließlich Küchen

**11. Fortschreibung des Wohnungsbestandes der Gemeinden des Landkreises Salzlandkreis
Wohnungen in Wohn- und Nichtwohngebäuden nach der Anzahl der Räume am 31.12.2008**

Nummer der Gemeinde	Name der Gemeinde Name des Kreises	Wohnungen in Wohn- und Nichtwohngebäuden ¹⁾								Wohn- fläche insgesamt 100 qm
		insge- samt	davon mit ... Räumen ²⁾							
			1	2	3	4	5	6	7 und mehr	
Anzahl										
15089005	Alsleben (Saale), Stadt	1447	10	57	439	445	282	134	80	1158
15089010	Amesdorf	387	1	17	81	127	102	33	26	312
15089015	Aschersleben, Stadt	16104	270	700	4286	7389	2256	723	480	11038
15089020	Baalberge	653	1	19	123	204	174	75	57	566
15089025	Barby (Elbe), Stadt	2394	7	140	589	1001	437	142	78	1875
15089030	Bernburg (Saale), Stadt	18513	263	1279	5113	7699	2851	848	460	12390
15089035	Biendorf	395	1	6	68	138	102	45	35	347
15089042	Bördeland	4129	32	211	1025	1330	953	386	192	3520
15089045	Borne	629	0	12	130	188	179	79	41	583
15089050	Breitenhagen	247	0	9	62	68	62	31	15	218
15089055	Calbe (Saale), Stadt	6452	12	440	1947	2522	1086	289	156	4448
15089060	Cörmigk	256	1	10	61	69	59	41	15	231
15089070	Edlau	241	1	10	45	72	56	33	24	209
15089075	Egeln, Stadt	2239	27	140	611	783	423	153	102	1721
15089090	Etgersleben	414	4	19	85	148	97	42	19	334
15089095	Förderstedt	3102	24	145	856	971	683	257	166	2464
15089105	Friedrichsau	87	0	1	11	21	32	13	9	88
15089110	Frose	808	3	35	179	300	186	63	42	648
15089115	Gatersleben	1384	3	30	368	514	308	109	52	1055
15089120	Gerbitz	279	2	7	43	85	69	36	37	249
15089125	Gerlebock	175	0	3	28	65	41	26	12	163
15089130	Giersleben	584	2	18	138	216	136	46	28	472
15089135	Glinde	141	1	7	26	41	44	9	13	128
15089140	Gnadau	220	6	7	45	82	48	21	11	187
15089145	Gröna	283	0	10	60	80	55	38	40	273
15089150	Groß Rosenburg	896	3	33	209	307	215	74	55	761
15089155	Groß Schierstedt	311	2	11	61	99	72	46	20	267
15089165	Güsten, Stadt	2332	15	179	592	857	422	190	77	1690
15089170	Hakeborn	461	2	12	96	164	121	46	20	376
15089175	Hecklingen, Stadt	3967	34	225	772	1303	1000	410	223	3188
15089180	Hoym, Stadt	1169	20	39	229	420	304	102	55	943
15089185	Ilberstedt	627	12	42	134	236	122	41	40	499
15089195	Könnern, Stadt	3966	18	117	886	1326	938	436	245	3200
15089200	Latdorf	366	0	6	68	125	94	43	30	309
15089205	Lödderitz	115	0	4	24	35	25	14	13	101
15089215	Nachterstedt	1150	2	40	218	560	208	83	39	849
15089220	Neu Königsau	188	17	2	6	78	57	17	11	139
15089225	Neugattersleben	463	2	11	98	168	106	50	28	373
15089230	Neundorf (Anhalt)	1100	3	36	252	328	297	123	61	941
15089235	Nienburg (Saale), Stadt	2325	35	108	640	883	436	129	94	1696
15089240	Peißen	543	5	19	120	148	139	62	50	494
15089245	Plötzkau	636	5	30	124	215	149	73	40	528
15089250	Plötzky	430	1	16	106	127	103	50	27	372
15089255	Pobzig	198	1	6	45	57	46	25	18	175
15089260	Poley	292	0	5	52	77	91	49	18	259
15089265	Pömmelte	351	0	12	88	115	81	36	19	284
15089270	Pretzien	411	0	3	52	120	117	84	35	401
15089275	Preußlitz	362	0	19	75	106	91	45	26	313
15089280	Ranies	156	0	5	23	39	43	32	14	153
15089285	Sachsendorf	165	3	3	56	35	37	16	15	141
15089290	Schackenthal	148	0	2	24	40	48	19	15	140

1) ohne Wohnheime

2) einschließlich Küchen

**Noch 11. Fortschreibung des Wohnungsbestandes der Gemeinden des Landkreises Salzlandkreis
Wohnungen in Wohn- und Nichtwohngebäuden nach der Anzahl der Räume am 31.12.2008**

Nummer der Gemeinde	Name der Gemeinde Name des Kreises	Wohnungen in Wohn- und Nichtwohngebäuden ¹⁾								Wohnfläche insgesamt 100 qm
		insgesamt	davon mit ... Räumen ²⁾							
			1	2	3	4	5	6	7 und mehr	
Anzahl										
15089295	Schackstedt	220	3	7	56	56	55	27	16	188
15089300	Schadeleben	325	0	8	52	100	95	51	19	289
15089305	Schönebeck (Elbe), Stadt	19458	70	1325	5801	8023	3067	772	400	12732
15089310	Staßfurt, Stadt	13042	25	1084	4406	4848	1756	596	327	8798
15089315	Tarthun	437	6	21	100	123	116	43	28	358
15089320	Tornitz	276	0	11	80	79	70	28	8	246
15089325	Unseburg	682	7	28	163	238	144	67	35	570
15089330	Wedlitz	212	1	7	55	64	50	23	12	169
15089340	Wespen	110	0	2	16	44	34	10	4	104
15089345	Westdorf	376	1	9	42	91	129	59	45	379
15089350	Westeregeln	1074	10	30	287	356	205	117	69	843
15089355	Wiendorf	157	0	8	36	45	34	17	17	143
15089360	Wohlsdorf	236	0	4	48	91	51	24	18	204
15089365	Wolmirsleben	763	3	21	159	237	202	95	46	670
15089375	Zuchau	188	1	9	39	54	50	23	12	161
15089	LK Salzlandkreis	122247	978	6891	32809	46975	22141	7919	4534	89123

1) ohne Wohnheime

2) einschließlich Küchen

**12. Fortschreibung des Wohnungsbestandes der Gemeinden des Landkreises Stendal
Wohnungen in Wohn- und Nichtwohngebäuden nach der Anzahl der Räume am 31.12.2008**

Nummer der Gemeinde	Name der Gemeinde Name des Kreises	Wohnungen in Wohn- und Nichtwohngebäuden ¹⁾								Wohn- fläche insgesamt 100 qm
		insge- samt	davon mit ... Räumen ²⁾							
			1	2	3	4	5	6	7 und mehr	
Anzahl										
15090005	Altenzaun	81	0	6	22	20	16	8	9	72
15090010	Arneburg, Stadt	819	1	43	224	264	163	77	47	705
15090015	Aulosen	102	1	3	12	30	26	16	14	91
15090020	Baben	109	0	5	13	36	20	17	18	108
15090025	Badingen	221	0	4	35	60	66	27	29	207
15090030	Ballerstedt	146	0	4	13	34	36	32	27	149
15090035	Beelitz	42	0	1	7	6	14	7	7	45
15090040	Behrendorf	255	1	13	48	86	69	27	11	216
15090045	Bellingon	133	1	4	20	47	28	21	12	123
15090050	Berkau	201	0	14	25	48	43	42	29	205
15090055	Bertkow	137	0	8	30	31	26	23	19	136
15090060	Beuster	237	3	9	44	68	60	26	27	213
15090065	Birkholz	188	1	2	27	61	51	26	20	181
15090070	Bismark (Altmark), Stadt	1529	7	68	302	544	344	171	93	1265
15090075	Bittkau	348	0	13	75	108	90	37	25	288
15090080	Bölsdorf	125	1	4	25	29	32	22	12	122
15090085	Boock	127	0	0	22	31	32	24	18	131
15090090	Bretsch	304	5	13	35	105	62	47	37	272
15090095	Buch	189	0	7	32	56	50	29	15	177
15090100	Buchholz	119	0	5	17	29	36	20	12	115
15090105	Büste	158	0	7	19	34	59	24	15	162
15090110	Cobbel	122	0	5	15	40	27	24	11	118
15090115	Dahlen	248	2	5	33	60	62	46	40	255
15090120	Demker	172	0	4	22	46	54	24	22	175
15090125	Dobberkau	149	0	4	18	21	50	20	36	154
15090130	Düsedau	149	0	6	40	36	36	23	8	143
15090135	Eichstedt (Altmark)	195	1	1	38	63	53	15	24	181
15090140	Erxleben	235	0	10	52	53	68	32	20	217
15090145	Falkenberg	130	0	5	37	39	39	5	5	111
15090150	Fischbeck (Elbe)	317	0	5	57	115	76	37	27	275
15090155	Flessau	465	2	13	52	142	125	74	57	450
15090160	Gagel	56	0	5	10	11	11	8	11	53
15090165	Garlipp	95	0	2	17	30	19	15	12	97
15090170	Geestgottberg	198	0	9	48	51	49	25	16	181
15090175	Gladigau	198	0	3	23	56	51	31	34	196
15090180	Goldbeck	633	1	24	96	194	154	96	68	559
15090185	Gollensdorf	141	0	3	18	39	34	25	22	138
15090190	Grassau	131	0	6	14	26	39	25	21	133
15090195	Grieben	402	1	22	61	115	118	58	27	368
15090200	Grobleben	49	0	0	6	5	21	16	1	50
15090205	Groß Garz	381	3	14	63	106	106	43	46	354
15090210	Groß Schwechten	268	1	7	30	71	67	54	38	269
15090215	Hämerten	97	2	3	16	33	16	15	12	101
15090220	Hassel	325	0	10	40	71	92	69	43	346
15090225	Havelberg, Hansestadt	4218	13	193	825	1890	867	275	155	3213
15090230	Heeren	262	0	5	34	86	71	46	20	253
15090235	Heiligenfelde	100	0	2	19	32	25	13	9	97
15090245	Hohenberg-Krusemark	498	0	9	84	141	136	73	55	493
15090250	Hohengöhren	216	0	3	47	72	55	26	13	176
15090255	Hohenwulsch	172	0	5	21	39	57	34	16	164
15090260	Holzhausen	64	0	0	16	19	13	7	9	59

1) ohne Wohnheime

2) einschließlich Küchen

**Noch 12. Fortschreibung des Wohnungsbestandes der Gemeinden des Landkreises Stendal
Wohnungen in Wohn- und Nichtwohngebäuden nach der Anzahl der Räume am 31.12.2008**

Nummer der Gemeinde	Name der Gemeinde Name des Kreises	Wohnungen in Wohn- und Nichtwohngebäuden ¹⁾								Wohn- fläche insgesamt 100 qm
		insge- samt	davon mit ... Räumen ²⁾							
			1	2	3	4	5	6	7 und mehr	
Anzahl										
15090265	Hüselitz	125	0	1	27	34	32	19	12	119
15090270	Iden	494	2	26	49	242	98	58	19	389
15090275	Insel	333	0	9	38	101	95	44	46	333
15090280	Jerchel	68	0	2	17	16	16	9	8	64
15090285	Kamern	340	2	17	65	96	80	44	36	329
15090290	Käthen	54	0	0	10	13	15	8	8	56
15090295	Kehnert	177	0	0	29	57	51	25	15	168
15090300	Kläden	342	0	17	65	95	95	40	30	329
15090305	Klein Schwechten	237	0	3	28	69	55	43	39	251
15090310	Klietz	816	9	42	108	305	203	103	46	692
15090315	Königsmark	238	0	7	35	63	80	32	21	224
15090320	Könnigde	73	0	2	9	18	21	13	10	77
15090325	Kossebau	139	0	2	19	47	36	15	20	141
15090330	Kremkau	91	0	2	10	23	25	18	13	92
15090335	Krevese	251	0	6	30	68	74	51	22	248
15090340	Krüden	319	0	23	51	102	87	36	20	285
15090345	Langensalzwedel	78	0	2	7	14	32	14	9	83
15090350	Lichterfelde	185	1	18	41	61	39	10	15	147
15090355	Lindtorf	176	1	13	23	54	39	29	17	157
15090360	Losenrade	81	0	3	18	21	21	11	7	72
15090365	Losse	63	0	3	12	16	14	12	6	57
15090370	Lückstedt	266	2	16	48	70	66	35	29	264
15090375	Lüderitz	488	4	25	78	142	113	69	57	480
15090380	Meseberg	179	0	5	33	45	52	30	14	171
15090385	Meßdorf	350	0	8	50	115	78	47	52	348
15090390	Miltern	170	0	2	26	52	62	18	10	164
15090395	Möringen	375	3	8	78	102	84	68	32	338
15090400	Nahrstedt	149	0	5	16	34	39	28	27	150
15090405	Neuermark-Lübars	162	0	5	19	51	39	29	19	152
15090410	Neukirchen (Altmark)	127	0	9	22	35	27	19	15	122
15090415	Osterburg (Altmark), Hansestadt	3734	27	245	642	1493	884	295	148	2849
15090420	Pollitz	157	1	6	22	48	45	21	14	146
15090425	Querstedt	110	0	0	11	34	41	12	12	104
15090430	Ringfurth	150	0	4	28	61	30	17	10	128
15090435	Rochau	320	2	7	43	99	93	42	34	313
15090440	Rossau	194	1	4	41	45	53	27	23	186
15090445	Sandau (Elbe), Stadt	463	2	15	75	163	118	60	30	416
15090450	Sandauerholz	98	0	3	26	33	20	9	7	88
15090455	Sanne	85	1	2	12	23	21	13	13	77
15090460	Schäplitz	57	0	2	5	15	10	11	14	61
15090465	Schelldorf	55	0	0	13	9	12	11	10	57
15090470	Schernebeck	119	0	2	15	34	41	21	6	121
15090475	Schernikau	188	0	0	10	51	61	38	28	211
15090480	Schinne	230	1	6	45	71	65	25	17	217
15090485	Schollene	610	4	9	126	173	162	81	55	536
15090490	Schönberg	270	0	6	39	95	78	35	17	250
15090495	Schönfeld	108	0	1	18	31	32	18	8	101
15090500	Schönhausen (Elbe)	1017	3	53	206	327	236	126	66	860
15090505	Schönwalde (Altmark)	53	0	0	6	18	13	7	9	59
15090510	Schorstedt	134	0	4	8	27	39	33	23	147
15090515	Schwarzholz	100	0	9	9	41	14	18	9	96

1) ohne Wohnheime

2) einschließlich Küchen

**Noch 12. Fortschreibung des Wohnungsbestandes der Gemeinden des Landkreises Stendal
Wohnungen in Wohn- und Nichtwohnbauwerken nach der Anzahl der Räume am 31.12.2008**

Nummer der Gemeinde	Name der Gemeinde Name des Kreises	Wohnungen in Wohn- und Nichtwohnbauwerken ¹⁾								Wohn- fläche insgesamt 100 qm
		insge- samt	davon mit ... Räumen ²⁾							
			1	2	3	4	5	6	7 und mehr	
Anzahl										
15090520	Seehausen (Altmark), Hansestadt	2274	14	114	505	896	413	202	130	1772
15090525	Staats	128	0	8	20	49	31	11	9	108
15090530	Steinfeld (Altmark)	150	2	4	25	38	38	25	18	150
15090535	Stendal, Stadt	20437	52	1989	4336	8608	4072	881	499	14242
15090540	Storkau (Elbe)	94	0	4	26	34	10	16	4	74
15090545	Tangerhütte, Stadt	3239	87	231	769	1292	550	196	114	2328
15090550	Tangermünde, Stadt	5228	19	420	1283	1912	1070	323	201	3927
15090555	Uchtdorf	142	0	4	23	42	41	19	13	136
15090560	Uchtspringe	525	1	27	114	182	122	47	32	421
15090565	Uenglingen	360	0	3	20	106	103	72	56	361
15090570	Uetz	101	0	1	12	41	30	12	5	90
15090575	Vinzelberg	110	0	4	13	18	41	15	19	109
15090580	Volgfelde	78	0	2	10	13	24	17	12	80
15090585	Wahrenberg	179	0	7	31	51	49	22	19	177
15090590	Walsleben	206	0	8	43	44	60	35	16	203
15090595	Wanzer	71	3	2	14	26	13	8	5	59
15090600	Weißewarte	190	0	3	25	63	47	30	22	189
15090605	Wendemark	139	0	4	21	59	33	14	8	119
15090610	Werben (Elbe), Hansestadt	482	2	14	94	155	126	45	46	414
15090615	Windberge	145	0	8	24	53	35	17	8	132
15090620	Wittenmoor	154	0	4	25	54	44	15	12	128
15090625	Wulkau	170	1	3	28	55	40	21	22	159
15090630	Wust	389	2	18	64	107	97	57	44	366
15090	LK Stendal	66445	296	4157	12885	24379	14839	5974	3915	53629

1) ohne Wohnheime

2) einschließlich Küchen

**13. Fortschreibung des Wohnungsbestandes der Gemeinden des Landkreises Wittenberg
Wohnungen in Wohn- und Nichtwohngebäuden nach der Anzahl der Räume am 31.12.2008**

Nummer der Gemeinde	Name der Gemeinde Name des Kreises	Wohnungen in Wohn- und Nichtwohngebäuden ¹⁾								Wohn- fläche insgesamt 100 qm
		insge- samt	davon mit ... Räumen ²⁾							
			1	2	3	4	5	6	7 und mehr	
Anzahl										
15091005	Abtsdorf	598	1	12	65	128	201	113	78	592
15091010	Annaburg, Stadt	2005	3	77	434	702	429	240	120	1618
15091015	Axien	264	3	7	29	61	80	41	43	262
15091020	Bad Schmiedeberg, Stadt	2135	20	69	437	698	518	254	139	1820
15091025	Bethau	85	0	1	4	24	26	22	8	79
15091030	Boßdorf	271	3	8	32	82	75	46	25	265
15091035	Brandhorst	41	0	0	9	14	14	3	1	37
15091040	Bräsen	72	0	0	11	15	27	15	4	70
15091045	Buko	79	0	0	12	25	26	11	5	79
15091055	Cobbelsdorf	275	0	1	36	113	45	53	27	246
15091060	Coswig (Anhalt), Stadt	4864	59	330	1313	1759	873	323	207	3488
15091065	Dabrun	332	1	3	45	97	112	46	28	297
15091070	Dietrichsdorf	106	0	2	17	40	24	11	12	106
15091080	Düben	159	1	2	18	57	46	28	7	128
15091085	Elster (Elbe)	1221	18	37	210	421	292	156	87	1072
15091090	Eutzsch	317	0	22	74	104	77	27	13	279
15091095	Gadegast	106	0	0	12	25	32	15	22	113
15091100	Globig-Bleddin	291	1	16	53	94	75	36	16	249
15091105	Gohrau	173	0	1	27	68	43	19	15	162
15091110	Gräfenhainichen, Stadt	4135	104	141	920	1734	781	302	153	3063
15091120	Griesen	123	1	1	18	52	31	13	7	108
15091125	Groß Naundorf	348	1	5	53	104	92	49	44	315
15091130	Horstdorf	240	1	6	31	69	49	57	27	230
15091135	Hundeluft	135	0	2	13	37	42	29	12	127
15091140	Jeber-Bergfrieden	306	1	6	50	104	76	47	22	253
15091145	Jessen (Elster), Stadt	7630	16	269	1402	2489	1741	1019	694	6574
15091155	Kakau	239	0	3	33	75	70	47	11	245
15091160	Kemberg, Stadt	2429	3	81	529	832	546	274	164	2081
15091165	Klieken	507	21	16	67	164	131	76	32	421
15091170	Klößen	315	0	11	46	80	73	65	40	279
15091175	Korgau	164	0	3	31	51	47	21	11	150
15091180	Köselitz	75	0	0	14	24	18	8	11	74
15091185	Kropstädt	571	0	11	73	161	185	96	45	540
15091190	Labrun	53	0	0	7	16	14	9	7	48
15091195	Lebien	175	0	0	28	42	32	45	28	178
15091200	Leetza	169	3	0	22	55	51	24	14	153
15091205	Listerfehrda	159	0	1	19	57	32	31	19	149
15091210	Meuro	286	0	2	46	71	93	37	37	280
15091215	Mochau	245	0	17	46	67	56	35	24	236
15091220	Möhlau	726	0	32	187	259	146	61	41	625
15091225	Möllensdorf	72	1	1	6	18	19	17	10	78
15091230	Mühlanger	648	1	22	98	182	166	120	59	596
15091235	Naundorf bei Seyda	74	1	2	4	18	19	15	15	74
15091240	Oranienbaum, Stadt	1560	0	82	377	539	316	162	84	1312
15091245	Plossig	124	1	3	12	28	32	31	17	116
15091250	Prettin, Stadt	1149	11	53	269	347	285	124	60	943
15091255	Pretzsch (Elbe), Stadt	943	2	27	181	367	211	98	57	768
15091260	Priesitz	129	0	5	24	39	32	23	6	118
15091265	Rackith	314	2	9	53	108	79	30	33	277
15091270	Radis	622	3	23	132	205	142	72	45	546
15091275	Ragösen	86	0	0	6	19	31	21	9	88

1) ohne Wohnheime

2) einschließlich Küchen

**Noch 13. Fortschreibung des Wohnungsbestandes der Gemeinden des Landkreises Wittenberg
Wohnungen in Wohn- und Nichtwohngebäuden nach der Anzahl der Räume am 31.12.2008**

Nummer der Gemeinde	Name der Gemeinde Name des Kreises	Wohnungen in Wohn- und Nichtwohngebäuden ¹⁾								
		insge- samt	davon mit ... Räumen ²⁾							Wohn- fläche insgesamt
			1	2	3	4	5	6	7 und mehr	
Anzahl										100 qm
15091280	Rehsen	113	0	0	17	28	36	19	13	114
15091285	Riesigk	95	0	1	11	26	28	18	11	93
15091290	Rotta	412	3	10	100	124	104	41	30	357
15091295	Schköna	365	1	7	59	107	99	63	29	341
15091300	Schleesen	217	1	6	31	62	62	32	23	203
15091305	Schnellin	160	1	4	38	48	43	17	9	141
15091310	Schützberg	82	0	2	17	24	20	12	7	76
15091315	Selbitz	171	0	2	18	51	54	29	17	155
15091320	Senst	106	0	6	11	30	30	17	12	110
15091325	Serno	192	0	2	29	54	40	40	27	176
15091330	Söllichau	438	3	9	73	130	120	71	32	404
15091335	Stackelitz	84	0	3	9	25	23	15	9	74
15091340	Straach	432	2	19	71	131	124	51	34	385
15091345	Thießien	355	0	6	57	105	108	46	33	317
15091350	Tornau	246	1	3	31	73	69	45	24	234
15091355	Trebitz	611	0	16	97	193	166	84	55	557
15091360	Uthausen	94	0	1	28	22	26	12	5	81
15091365	Vockerode	954	1	13	146	493	220	50	31	705
15091370	Wartenburg	374	1	10	83	110	107	39	24	343
15091375	Wittenberg, Lutherstadt	25238	221	1093	5068	11940	4675	1455	786	18124
15091380	Wörlitz, Stadt	864	4	24	173	309	195	84	75	732
15091390	Zahna, Stadt	2149	5	64	420	762	492	254	152	1827
15091395	Zemnick	42	2	0	10	12	11	3	4	37
15091400	Zörnigall	419	0	6	70	104	128	73	38	410
15091405	Zschornowitz	1537	5	91	400	656	272	90	23	1076
15091	LK Wittenberg	73895	534	2820	14702	28559	15905	7177	4198	59077

1) ohne Wohnheime

2) einschließlich Küchen

Veröffentlichungen im Statistischen Landesamt Sachsen-Anhalt

Im Monat Juli 2009 erschienen:

Bestell-Nr.	Kennziffer/ Periodizität	Titel	Preis (in EUR)
1 Z 0 03 ¹⁾	Z	Statistisches Monatsheft 7/09	5,50
3 A 4 01 ¹⁾	A IV - j/07	Krankenhäuser, Vorsorge- und Rehabilitationseinrichtungen Jahr 2007 - Grunddaten und Kosten -	4,50
3 A 6 01 ¹⁾	A VI - vj-2/08	Sozialversicherungspflichtig Beschäftigte - Stand: 30.06.2008 -	6,50
3 A 6 04 ¹⁾	A VI - j/07	Erwerbstätige am Arbeitsort nach Kreisen - 1991 - 2007 - Jahresdurchschnittsberechnungen - Stand: August 2008 -	8,50
3 B 1 01 ¹⁾	B I - j/08	Allgemeinbildende Schulen - Schuljahr 2008/09 - Schuljahresanfangsstatistik	12,50
3 B 3 01 ¹⁾	B III - j/08	Studierende an Hochschulen - Stand: 2008 -	9,50
3 C 3 05 ¹⁾	C III - m-4/09	Schlachtungen und Geflügel - April 2009 -	1,50
3 C 3 05 ¹⁾	C III - m-5/09	Schlachtungen und Geflügel - Mai 2009 -	1,50
3 E 1 02 ¹⁾	E I - m-3/09	Beschäftigte, Umsatz im Verarbeitenden Gewerbe sowie im Bergbau und der Gewinnung von Steinen und Erden - März 2009 - Vorläufige Ergebnisse Betriebe mit 50 und mehr tätigen Personen	5,50
3 E 1 02 ¹⁾	E I - m-4/09	Beschäftigte, Umsatz im Verarbeitenden Gewerbe sowie im Bergbau und der Gewinnung von Steinen und Erden - April 2009 - Vorläufige Ergebnisse Betriebe mit 50 und mehr tätigen Personen	5,50
3 E 1 03 ¹⁾	E I - j/08	Beschäftigte, Umsatz, Produktion im Verarbeitenden Gewerbe sowie im Bergbau und der Gewinnung von Steinen und Erden - Jahr 2008 -	11,00
3 E 4 01 ¹⁾	E IV - j/08	Energie- und Wasserversorgung - Jahr 2008 -	3,50
3 F 2 01 ¹⁾	F II - m-5/09	Baugenehmigungen und Baufertigstellungen im Wohn- und Nichtwohnbau Mai 2009	2,50
3 G 3 01	G III - m-2/09	Aus- und Einfuhr - Februar 2009 - Vorläufige Ergebnisse	5,00
3 G 3 01	G III - m-3/09	Aus- und Einfuhr - März 2009 - Vorläufige Ergebnisse	5,00
3 G 4 01 ¹⁾	G IV - m-2/09	Gäste und Übernachtungen im Reiseverkehr, Beherbergungskapazität Februar 2009; Januar bis Februar 2009 - Vorläufige Ergebnisse -	6,50
3 H 1 01 ¹⁾	H I - m-3/09	Straßenverkehrsunfälle - März 2009 - Vorläufige Ergebnisse	6,00
3 H 1 05 ¹⁾	H I - vj-1/09	Fahrgäste und Beförderungsleistungen im Schienennahverkehr und im gewerblichen Omnibusverkehr - I. Quartal 2009 -	1,50
3 L 2 02 ¹⁾	L II - j/07	Gemeindefinanzen - Einnahmen und Ausgaben - Jahresrechnung 2007	5,50
3 Q 2 01 ¹⁾	Q II - j/07	Abfallwirtschaft - Jahr 2007 -	7,00

1) als PDF-Datei kostenfrei erhältlich - bei Bestellung bitte die erste Stelle der Bestellnummer durch eine „6“ ersetzen.

