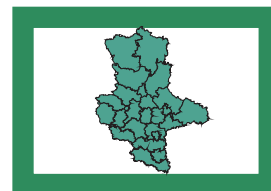


# STATISTISCHE BERICHTE

AV  
j/08

Bestellnummer:  
3A501



**Gebiet**

## **Bodenfläche nach Art der tatsächlichen Nutzung**

**Stichtag: 31.12.2008**



**SACHSEN-ANHALT**

Statistisches Landesamt

Herausgabemonat: April 2009

Zu beziehen durch das  
Statistische Landesamt Sachsen-Anhalt  
Dezernat Öffentlichkeitsarbeit  
Postfach 20 11 56  
06012 Halle (Saale)

Preis: 5,50 EUR (kostenfrei als PDF-Datei verfügbar - Bestellnummer: 6A501)

Inhaltliche Verantwortung:

Dezernat: Land- und Forstwirtschaft  
Frau Fruth  
Telefon: 0345 2318-403

Auskünfte erhalten Sie unter:

Telefon: 0345 2318-777  
Telefon: 0345 2318-715  
Telefon: 0345 2318-716  
  
Telefax: 0345 2318-913  
Internet: <http://www.statistik.sachsen-anhalt.de>  
E-Mail: [info@stala.mi.sachsen-anhalt.de](mailto:info@stala.mi.sachsen-anhalt.de)

Vertrieb:

Telefon: 0345 2318-718  
E-Mail: [shop@stala.mi.sachsen-anhalt.de](mailto:shop@stala.mi.sachsen-anhalt.de)

Druck: Statistisches Landesamt Sachsen-Anhalt

© Statistisches Landesamt Sachsen-Anhalt, Halle (Saale), 2009

Für nichtgewerbliche Zwecke sind Vervielfältigung und unentgeltliche Verbreitung, auch auszugsweise, mit Quellenangabe gestattet. Die Verbreitung, auch auszugsweise, über elektronische Systeme/Datenträger bedarf der vorherigen Zustimmung. Alle übrigen Rechte bleiben vorbehalten.

Bibliothek und Besucherdienst (Merseburger Straße 2):

Montag bis Donnerstag: 9.00 Uhr bis 15.30 Uhr  
Freitag: 9.00 Uhr bis 13.00 Uhr } möglichst nach Vereinbarung

Telefon: 0345 2318-714  
E-Mail: [bibliothek@stala.mi.sachsen-anhalt.de](mailto:bibliothek@stala.mi.sachsen-anhalt.de)

# Statistischer Bericht

Bodenfläche nach Art  
der tatsächlichen Nutzung

Stichtag: 31.12.2008

Land Sachsen-Anhalt

## Inhaltsverzeichnis

	Seite
Vorbemerkungen	3
Begriffe	4
Eckzahlen	5
Rechtsgrundlage	6
 <u>Schaubilder</u>	
- Kreiskarte	7
- Anteil der Kreise an der Bodenfläche Sachsen-Anhalts 2008	8
- Anteil der Landwirtschaftsfläche an der Bodenfläche 2008	8
- Anteil der Waldfläche an der Bodenfläche 2008	9
- Anteil der Wasserfläche an der Bodenfläche 2008	9
- Anteil der Verkehrsfläche an der Bodenfläche 2008	10
- Anteil der Siedlungs- und Verkehrsfläche an der Bodenfläche 2008	10
- Kreiskarte: Landwirtschaftsfläche 2008	11
- Kreiskarte: Waldfläche 2008	11
 <u>Tabellen</u>	
- Bodenfläche 2008 nach Art der tatsächlichen Nutzung und nach regionaler Gliederung in Sachsen-Anhalt	12
- Bodenfläche 2008 nach Art der tatsächlichen Nutzung und nach Kreisen in Sachsen-Anhalt	40
- Anteile der Arten tatsächlicher Nutzung an der Bodenfläche 2008 nach Kreisen in Sachsen-Anhalt	42

### Zeichenerklärung:

- = nichts vorhanden (genau Null)
- 0 = weniger als die Hälfte von 1 in der letzten besetzten Stelle, jedoch mehr als nichts

Abweichungen in den Summen sind auf das Runden der Einzelpositionen zurückzuführen.

## Vorbemerkungen

Der vorliegende Statistische Bericht enthält die Ergebnisse der mit Stichtag 31.12.2008 durchgeführten Erhebung der Bodenflächen Sachsen-Anhalts nach ihrer tatsächlichen Nutzung bis auf Gemeindeebene.

Die Flächenerhebung wird auf der rechtlichen Grundlage des Gesetzes über Agrarstatistiken<sup>1)</sup> durchgeführt (siehe S. 6) und liefert Grundlageninformationen zur Bodennutzung, insbesondere auf Bundes-, Länder- und Gemeinde-Ebene.

Die Erhebung der Bodenflächen nach der Art der tatsächlichen Nutzung erfolgt unter Zugrundelegung der Angaben des Liegenschaftskatasters und ist eine Bestandsaufnahme der zum Stichtag vorliegenden Verhältnisse der Bodennutzung.

Die Flächenerhebung spiegelt die tatsächliche Lage der Flächen wider; es werden alle Flächennutzungen der Gemeinde zugerechnet, in der sie gelegen sind (Belegenheitsprinzip). Damit ist sie nicht vergleichbar mit den Angaben zur Bodennutzungshaupterhebung, welche die Flächen der landwirtschaftlichen Betriebe am Ort des Betriebssitzes, unabhängig von ihrer Lage aggregiert (Betriebssitzprinzip).

Neben erhebungsmethodischen Unterschieden sind die Ergebnisse beider Erhebungen darüber hinaus auch aufgrund unterschiedlicher Begriffsinhalte für die Nutzungsarten kaum vergleichbar.

So sind z. B. Definitionsunterschiede der als „landwirtschaftlich“ bezeichneten Nutzungsart zu beachten.

Die „Landwirtschaftsfläche“ der Flächenerhebung und die „landwirtschaftlich genutzte Fläche“ der Bodennutzungshaupterhebung haben voneinander verschiedene Inhalte.

Auskunftspflichtig für die Erhebung nach der tatsächlichen Nutzung sind die nach Landes-

recht für die Führung des Liegenschaftskatasters und entsprechender anderer amtlicher Unterlagen zuständigen Stellen. In Sachsen-Anhalt erfolgt die Lieferung der Daten durch das Landesamt für Vermessung und Geoinformation auf der Grundlage des automatisierten Liegenschaftsbuches (ALB).

Für die neuen Länder ist 1993 mit Stand 31.12.1992 die erste Flächenerhebung nach Art der tatsächlichen Nutzung durchgeführt worden. Die Ergebnisse 1993 für Sachsen-Anhalt beruhen auf einer Umschlüsselung des COLIDO-Datenbestandes. Sie sind in einem Bericht unter Kennziffer CI 9 im Mai 1994 veröffentlicht worden. 1994 wurde die Einführung des ALB abgeschlossen. Damit wurde eine jährliche Auswertung der Bodennutzungsdaten möglich. Zurzeit erfolgt seitens der Vermessungsverwaltungen eine Umstellung auf das Amtliche Liegenschaftskataster-Informationssystem (ALKIS).

Basis der Nutzungsartengliederung der Flächenerhebung bleibt in der Übergangsphase, d. h. während der bundesweiten Umstellung auf ALKIS, das von der Arbeitsgemeinschaft der Vermessungsverwaltungen (AdV) der Länder der Bundesrepublik Deutschland erarbeitete Nutzungsartenverzeichnis (AdV-Nutzungsartenverzeichnis).

Diese Umstellungsprozesse sowie die Aktualisierung des Liegenschaftskatasters in Sachsen-Anhalt (verstärkt im Zeitraum 2003 - 2006) führten bzw. führen zu einer Beeinträchtigung der langfristigen Vergleichbarkeit der Daten. Abweichende Ergebnisse gegenüber vorhergehenden Erhebungen können daher sowohl aus tatsächlichen Nutzungsumwidmungen als auch aus veränderten Nutzungsartenzuordnungen resultieren. So ist in Sachsen-Anhalt verstärkt seit 2003 eine Zuordnung der Restflächen der Flächen der anderen Nutzung in die entsprechenden Nutzungsarten erfolgt. Auf eine Darstellung von Entwicklungstendenzen wird aus diesem Grunde verzichtet.

1) Agrarstatistikgesetz (AgrStatG) in der Fassung der Bekanntmachung vom 19. Juli 2006 (BGBl. I S. 1662), zuletzt geändert durch Gesetz vom 6. März 2009 (BGBl. I S. 438) in Verbindung mit Bundesstatistikgesetz (BStatG) vom 22. Januar 1987 (BGBl. I S. 462, 565), in seiner jeweils geltenden Fassung

## Begriffe

### Anmerkungen zu den ausgewiesenen Nutzungsarten

#### Gebäude- und Freifläche (ADV-Schlüssel 100/200)

Flächen mit Gebäuden (Gebäudeflächen) und unbebaute Flächen (Freiflächen), die Zwecken der Gebäude untergeordnet sind. Zu den unbebauten Flächen zählen insbesondere Vorgärten, Hausgärten, Spielplätze, Stellplätze und andere Flächen, die mit der Bebauung im Zusammenhang stehen und die wegen eigenständiger Verwendung nicht gesondert auszuweisen sind.

#### Betriebsfläche (300)

Unbebaute Flächen, die gewerblich, industriell oder für Zwecke der Ver- und Entsorgung genutzt werden.

#### Erholungsfläche (400)

Unbebaute Flächen, die dem Sport, der Erholung und der Freizeitgestaltung dienen, auch Kleingärten, Wochenend- und Campingplätze, Grünanlagen usw.

#### Verkehrsfläche (500)

Unbebaute Flächen, die dem Straßen-, Schienen- oder Luftverkehr dienen sowie Landflächen, die dem Verkehr auf den Wasserstraßen dienen. Hierzu gehören in der Regel auch die Trenn-, Seiten- und Schutzstreifen, Brücken, Gräben und Böschungen, Rad- und Gehwege, Parkstreifen und ähnliche Einrichtungen.

#### Landwirtschaftsfläche (600)

Unbebaute Flächen, die dem Ackerbau, der Wiesen- und Weidewirtschaft, dem Garten-,

dem Obst- oder dem Weinbau dienen sowie Moor und Heide.

#### Waldfläche (700)

Unbebaute Flächen, die mit Bäumen und Sträuchern bewachsen sind. Hierzu gehören auch Waldblößen, Pflanzschulen, Wildäsungsflächen und dgl.

#### Wasserfläche (800)

Flächen, die ständig oder zeitweilig mit Wasser bedeckt sind, gleichgültig, ob das Wasser in natürlichen oder künstlichen Betten abfließt oder steht. Hierzu gehören in der Regel auch Böschungen, Uferbefestigungen und dgl.

#### Flächen anderer Nutzung (900)

Unbebaute Flächen, die nicht mit einer der vorgenannten Nutzungsarten bezeichnet werden können.

#### Siedlungs- und Verkehrsfläche

Dieser Begriff umfasst die Gebäude- und Freiflächen, die Betriebsflächen ohne das Abbau-land, die Erholungsflächen, die Verkehrsflächen und die Friedhofsflächen.

Die vorgenannten Nutzungskategorien, aus denen sich die Siedlungs- und Verkehrsfläche zusammensetzt, machen deutlich, dass „Siedlungs- und Verkehrsfläche“ und „versiegelte Fläche“ nicht gleichgesetzt werden können. Die Siedlungs- und Verkehrsflächen umfassen auch einen erheblichen Anteil unbebauter und nicht versiegelter Flächen. Darunter können sich auch solche befinden, die zum Ausgleich für den Eingriff in Natur und Landschaft durch Bebauung und Versiegelung bereitgestellt wurden.

**Eckzahlen über die Bodenfläche nach Art der tatsächlichen Nutzung in Sachsen-Anhalt  
zum 31.12.**

Nutzungsarten	1996	2000	2004	2005	2006	2007	2008	Anteil an der Landes- fläche 2008
	in 1 000 Hektar							%
<b>Bodenfläche insgesamt (=Katasterfläche)</b>	<b>2 045</b>	<b>2 045</b>	<b>2 045</b>	<b>2 045</b>	<b>2 045</b>	<b>2 045</b>	<b>2 045</b>	<b>100</b>
Gebäude- und Freiflächen	92	98	103	98	93	91	91	4,4
Betriebsfläche	21	21	19	18	17	16	16	0,8
Erholungsfläche	8	11	27	39	49	50	51	2,5
Verkehrsfläche	74	76	76	76	76	77	77	3,8
Landwirtschafts- fläche	1 291	1 282	1 281	1 277	1 272	1 272	1 269	62,1
Waldfläche	434	436	488	486	491	491	493	24,1
Wasserfläche	35	35	38	41	42	43	43	2,1
Fläche anderer Nutzung	89	87	13	9	5	5	4	0,2
Nachrichtlich:								
Siedlungs- und Verkehrsfläche <sup>1)</sup>	177	191	210	219	223	224	225	11,0

1) umfasst die Gebäude- und Freiflächen, die Betriebsflächen ohne Abbauland, die Erholungsflächen, die Verkehrsflächen und die Friedhofsflächen

Die regionalen Unterschiede werden mit den Schaubildern S. 8 bis 11 dargestellt.

# Gesetz über Agrarstatistiken (Agrarstatistikgesetz – AgrStatG)

§ 4

## A u s z u g

### Teil 1 Allgemeine Vorschrift

§ 1

#### Anordnung als Bundesstatistik

Nach Maßgabe dieses Gesetzes werden folgende Agrarfachstatistiken als Bundesstatistiken durchgeführt:

1. die Bodennutzungserhebung,
2. ...

### Teil 2 Agrarstatistiken

#### Abschnitt 1 Bodennutzungserhebung

Unterabschnitt 1  
Allgemeine Vorschrift

§ 2

#### Einzelhebungen

Die Bodennutzungserhebung umfasst folgende Einzelhebungen:

1. Flächenerhebung,
2. Bodennutzungshaupterhebung,
3. ...

Unterabschnitt 2  
Flächenerhebung

§ 3

#### Erhebungseinheiten

Erhebungseinheiten der Flächenerhebung sind die Gemeinden und gemeindefreien Gebiete.

### Erhebungsart, Periodizität, Berichtszeitpunkt, Erhebungsmerkmale

- (1) Die Flächenerhebung wird allgemein zum Berichtszeitpunkt 31. Dezember des jeweiligen Vorjahres durchgeführt:
  1. alle vier Jahre, beginnend 2009; hierbei sind Erhebungsmerkmale die Bodenflächen nach der Art der tatsächlichen Nutzung;
  2. in jedem Jahr mit Ausnahme der Jahre, in denen die Erhebung nach Nummer 1 stattfindet; hierbei wird die Siedlungs- und Verkehrsflächen nach der Art der tatsächlichen Nutzung erhoben.

### Teil 3 Gemeinsame Vorschriften

§ 92

#### Hilfsmerkmale

- (1) Hilfsmerkmale sind:
  1. die Vor- und Familiennamen, Firma, Instituts- oder Behördenbezeichnung, Anschriften, Rufnummern und Adressen für elektronische Post der zu Befragenden nach § 93 Abs. 2 und 3 Nr. 1,
  2. ...

§ 93

#### Auskunftspflicht

- (1) Für die Erhebungen zu den Agrarstatistiken nach § 1 besteht Auskunftspflicht, soweit in Absatz 3 nichts anderes bestimmt ist ...
- (2) Auskunftspflichtig sind:
  1. ...
  2. die nach Landesrecht für die Führung des Liegenschaftskatasters oder entsprechender anderer erforderlicher amtlicher Unterlagen zuständigen Stellen für die Flächenerhebung nach § 4,
  3. ...

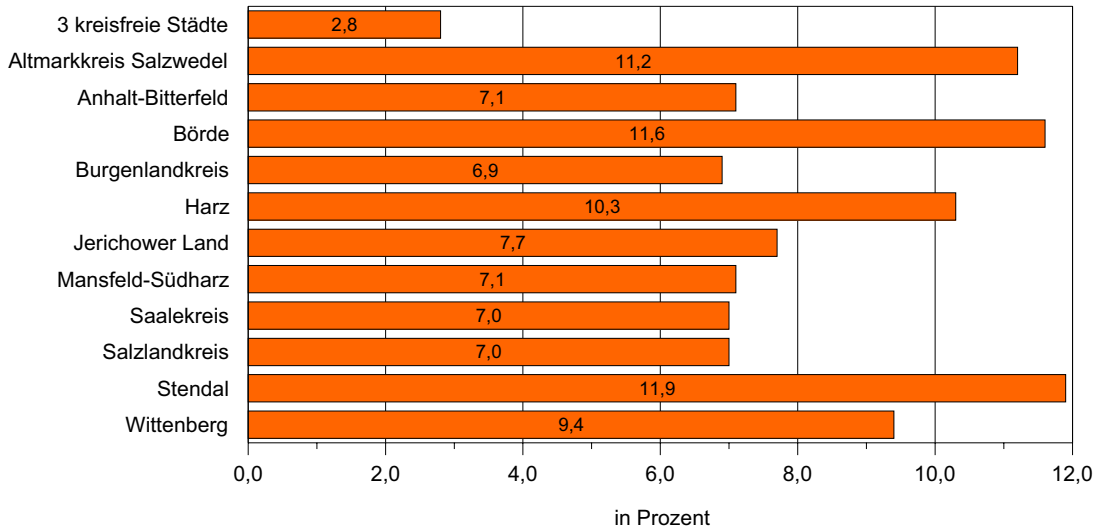


**Kreisfreie Städte und Landkreise in Sachsen-Anhalt**

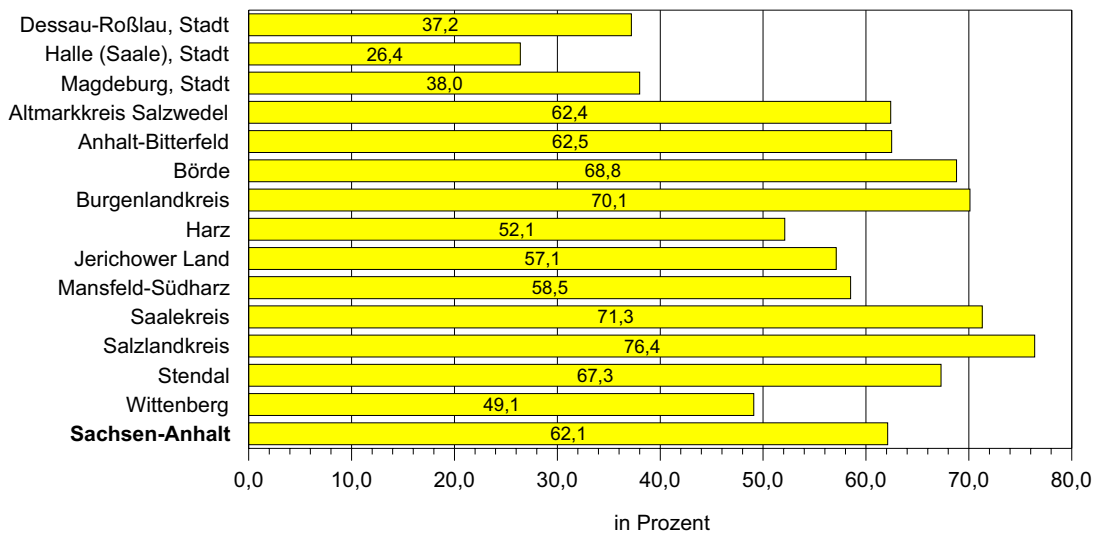
Gebietsstand: 31.12.2008



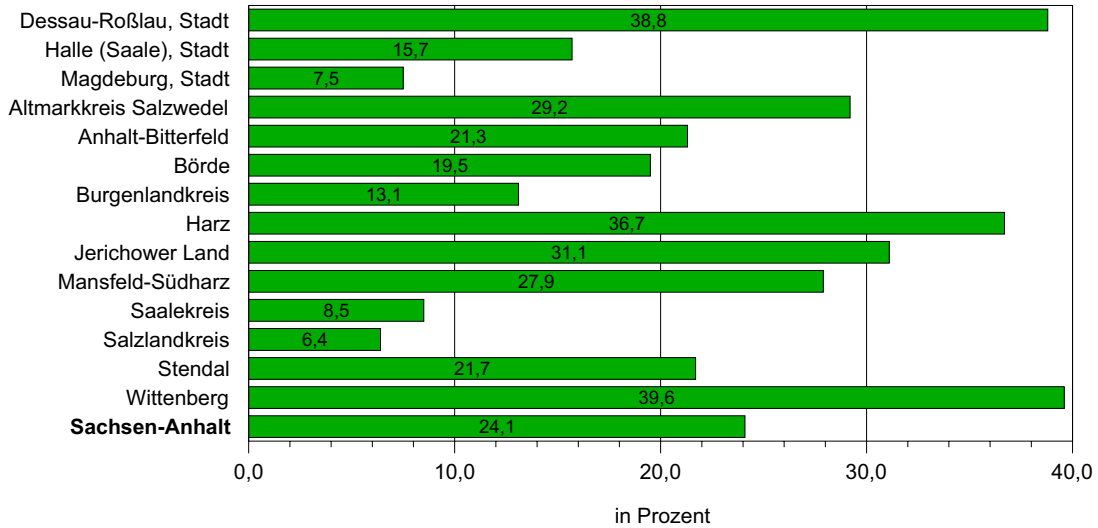
### Anteil der Kreise an der Bodenfläche Sachsen-Anhalts in Prozent 2008



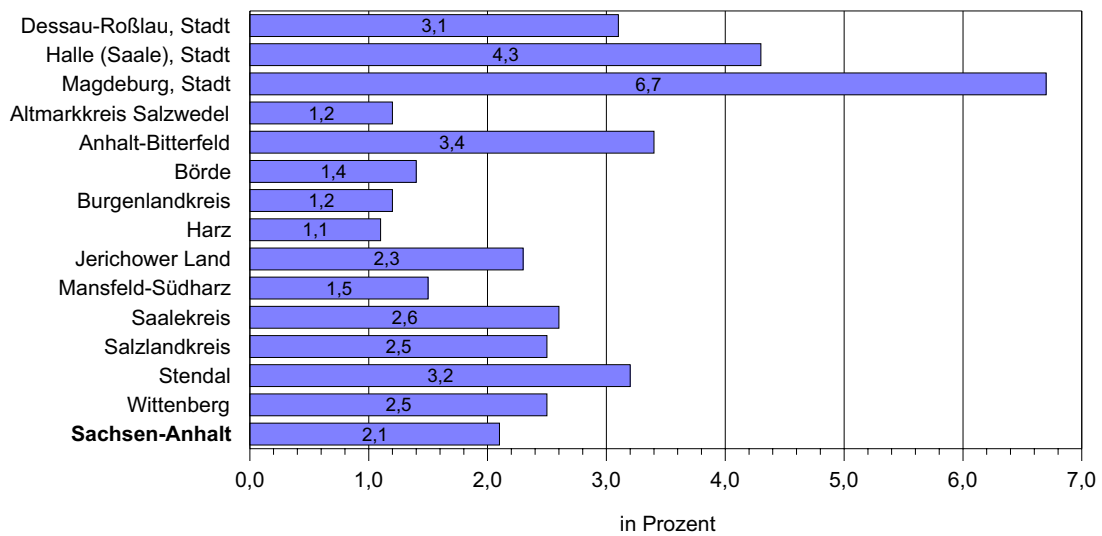
### Anteil der Landwirtschaftsfläche an der Bodenfläche insgesamt in Prozent 2008



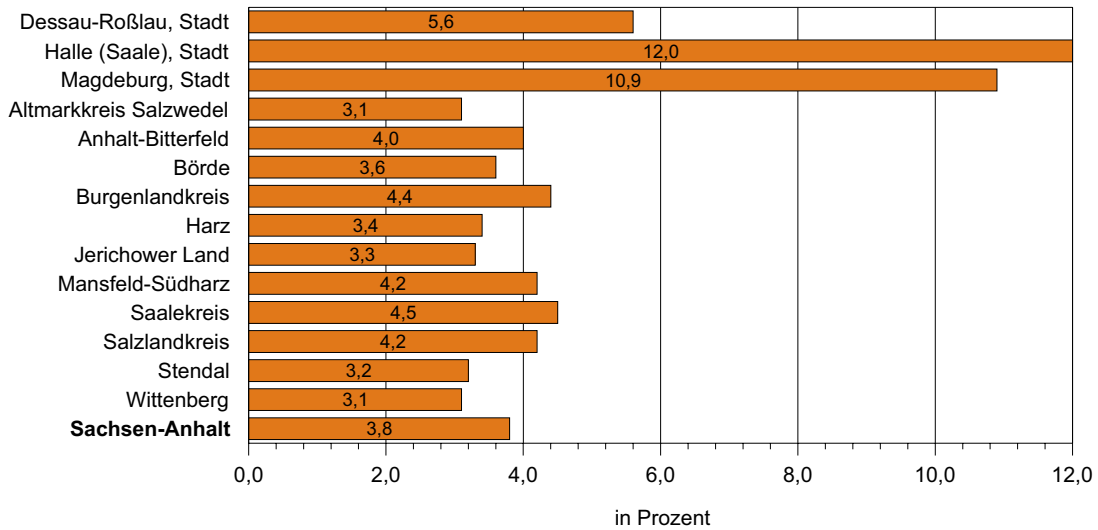
### Anteil der Waldfläche an der Bodenfläche insgesamt in Prozent 2008



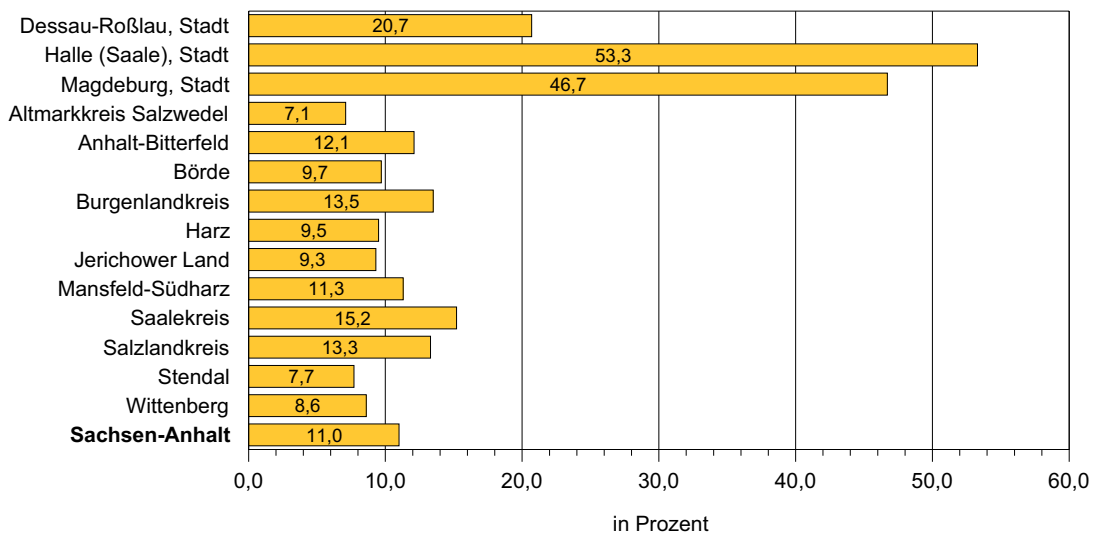
### Anteil der Wasserfläche an der Bodenfläche insgesamt in Prozent 2008



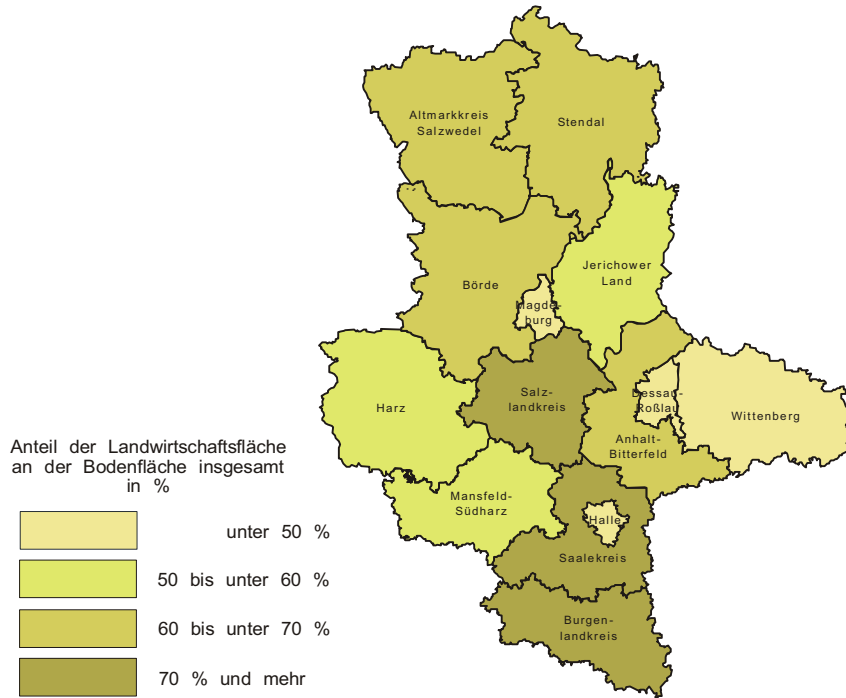
**Anteil der Verkehrsfläche an der Bodenfläche insgesamt  
in Prozent 2008**



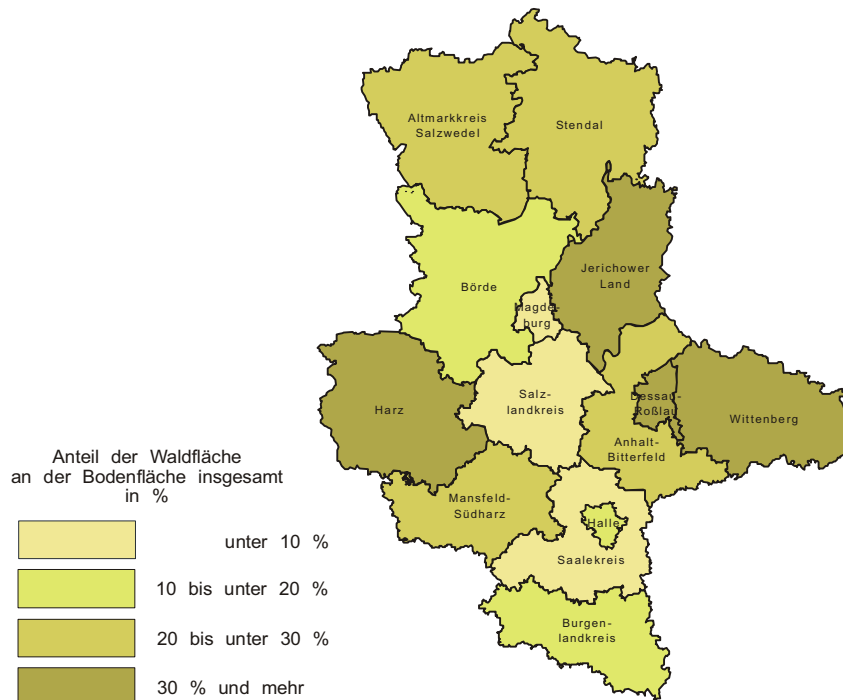
**Anteil der Siedlungs- und Verkehrsfläche an der Bodenfläche insgesamt  
in Prozent 2008**



### Landwirtschaftsfläche 2008



### Waldfläche 2008



**Bodenfläche 2008 nach Art der tatsächlichen Nutzung  
in**

Gebietsstand: 31.12.2008

Schlüssel-Nr.	Kreisfreie Stadt Gemeinde/ Landkreis Land	Bodenfläche insgesamt  (999)	Gebäude- und Freifläche  (100/200)	Betriebs- fläche  (300)	Da				
					darunter		Erholungs- fläche  (400)	Verkehrs- fläche  (500)	darunter
					Abbau- land  (310)				Straße Weg, Platz  (510-530)
15 001 000	Dessau-Roßlau, Stadt	24 464	2 083	52	49	1 541	1 359	1 075	
15 002 000	Halle (Saale), Stadt	13 502	3 379	49	0	2 032	1 617	1 307	
15 003 000	Magdeburg, Stadt	20 097	4 452	79	53	2 582	2 191	1 659	
15 081 005	Ahlum	1 638	33	1	1	16	52	51	
15 081 010	Algenstedt	982	16	-	-	9	21	21	
15 081 015	Altensalzwedel	1 611	36	-	-	13	45	45	
15 081 020	Altmersleben	1 334	21	1	-	19	37	38	
15 081 025	Apenburg, Flecken	1 965	59	2	-	51	69	63	
15 081 030	Arendsee (Altmark), Stadt	3 388	117	-	-	124	145	126	
15 081 035	Badel	1 329	40	-	-	30	47	40	
15 081 040	Bandau	1 517	36	0	-	20	50	45	
15 081 045	Beetzendorf	2 546	108	1	1	47	91	80	
15 081 050	Benkendorf	1 023	20	0	-	4	30	25	
15 081 055	Berge	2 812	63	2	2	24	88	88	
15 081 060	Bierstedt	1 142	19	0	-	6	26	25	
15 081 065	Binde	1 590	46	3	1	10	47	45	
15 081 070	Bonese	1 052	36	-	-	11	35	28	
15 081 075	Borsen	807	24	5	5	11	24	24	
15 081 080	Breitenfeld	1 598	15	0	-	10	47	47	
15 081 085	Brunau	1 617	55	-	-	32	66	45	
15 081 090	Chüden	1 997	52	0	-	23	75	57	
15 081 095	Dähre	2 959	83	6	1	38	85	80	
15 081 100	Dannefeld	1 858	35	6	6	11	43	44	
15 081 105	Diesdorf, Flecken	6 586	140	5	1	75	205	190	
15 081 110	Dönitz	700	10	-	-	12	21	20	
15 081 115	Ellenberg	1 863	53	4	2	22	54	47	
15 081 120	Engersen	1 660	39	3	3	19	60	60	
15 081 125	Estedt	1 485	26	5	5	8	44	44	
15 081 130	Fleetmark	2 904	57	-	-	44	87	79	
15 081 135	Gardelegen, Hansestadt	6 800	472	25	17	217	392	309	
15 081 140	Gieseritz	1 345	14	-	-	12	26	26	
15 081 145	Güssefeld	1 111	16	2	-	15	32	29	
15 081 150	Hanum	972	14	-	-	9	24	22	
15 081 155	Hemstedt	1 877	32	1	-	14	51	51	
15 081 160	Henningen	2 854	68	1	1	26	85	71	
15 081 165	Hohentramm	1 676	23	-	-	18	56	49	
15 081 170	Hottendorf	1 466	20	34	34	10	69	49	
15 081 175	Höwisch	565	12	-	-	7	14	14	
15 081 180	Immekath	2 134	45	2	2	17	53	52	
15 081 185	Jahrstedt	2 039	51	1	1	34	70	68	
15 081 190	Jävenitz	5 372	82	10	10	33	94	83	
15 081 195	Jeeben	1 188	22	-	-	13	37	33	
15 081 200	Jeetze	1 333	32	0	-	20	40	41	
15 081 205	Jeggau	1 230	24	-	-	8	31	31	
15 081 210	Jeggeleben	1 959	35	1	1	23	61	55	
15 081 215	Jerchel	1 602	18	-	-	10	38	38	
15 081 220	Jeseritz	1 315	18	-	-	9	34	34	
15 081 225	Jübar	925	37	7	6	17	27	26	
15 081 230	Kahrstedt	1 348	18	1	-	14	42	43	
15 081 235	Kakerbeck	2 683	75	1	0	51	83	83	
15 081 240	Kalbe (Milde), Stadt	3 044	126	37	29	102	116	102	
15 081 245	Kassieck	1 051	13	-	-	8	24	24	
15 081 250	Kaulitz	1 149	18	-	-	10	32	27	
15 081 255	Kerkau	1 109	30	-	-	15	34	31	
15 081 260	Kläden	1 116	27	-	-	14	30	27	
15 081 265	Klein Gartz	1 052	9	-	-	17	41	27	
15 081 270	Kleinau	2 141	68	3	3	20	52	53	
15 081 275	Kloster Neuendorf	1 984	24	-	-	14	79	57	
15 081 280	Klötze, Stadt	6 146	211	9	3	129	159	139	
15 081 285	Köckte	1 765	40	9	9	10	52	52	
15 081 290	Kuhfelde	1 361	27	-	-	21	44	38	
15 081 295	Kunrau	2 298	48	12	12	34	80	72	
15 081 300	Kusey	3 777	74	5	1	43	126	116	
15 081 305	Lagendorf	3 862	44	2	2	22	101	102	
15 081 310	Langenapel	450	18	-	-	9	13	13	
15 081 315	Leppin	2 525	38	-	-	18	67	62	
15 081 320	Letzlingen	6 471	125	2	-	42	96	90	
15 081 325	Liesten	972	18	0	-	22	21	20	
15 081 330	Lindstedt	1 980	41	-	-	30	50	50	
15 081 335	Lüdelßen	2 299	17	-	-	13	68	64	
15 081 340	Mechau	1 493	56	1	1	19	52	45	
15 081 345	Mehmke	1 669	34	-	-	21	51	51	

\*) Stichtag 31.12.

1) 100/200,300 (ohne 310), 400,500,940

und nach regionaler Gliederung in Sachsen-Anhalt \*)  
Hektar

von							Siedlungs- und Verkehrs- fläche zusammen <sup>1)</sup>	Schlüssel- Nr.
Landwirtschafts- fläche  (600)	Waldfläche  (700)	Wasserfläche  (800)	Flächen anderer Nutzung  (900)	darunter				
				Friedhof  (940)	Unland  (950)			
9 092	9 493	770	74	74	0	5 061	15 001 000	
3 571	2 123	575	157	120	37	7 197	15 002 000	
7 633	1 507	1 341	312	136	176	9 386	15 003 000	
1 247	250	38	1	1	-	102	15 081 005	
656	272	8	0	0	-	46	15 081 010	
1 274	230	12	1	1	-	95	15 081 015	
1 000	238	17	1	1	-	79	15 081 020	
1 206	552	25	1	1	-	181	15 081 025	
1 129	1 314	556	3	3	0	389	15 081 030	
951	254	7	1	1	-	117	15 081 035	
1 041	365	4	1	1	-	106	15 081 040	
1 879	389	28	3	3	-	249	15 081 045	
818	147	3	0	0	-	55	15 081 050	
1 192	1 437	5	1	1	-	176	15 081 055	
585	502	3	0	0	-	52	15 081 060	
1 044	430	10	1	1	-	105	15 081 065	
687	276	6	1	1	-	83	15 081 070	
622	118	2	0	0	-	59	15 081 075	
804	718	4	0	0	-	72	15 081 080	
1 271	167	25	0	0	-	153	15 081 085	
1 594	231	22	1	1	-	151	15 081 090	
2 068	663	15	1	1	-	211	15 081 095	
1 458	222	82	1	1	-	90	15 081 100	
4 069	2 061	28	4	4	-	428	15 081 105	
479	172	6	0	0	-	43	15 081 110	
1 412	309	9	1	1	-	132	15 081 115	
1 128	398	12	1	1	-	119	15 081 120	
1 013	380	8	0	0	-	78	15 081 125	
1 960	734	20	2	2	-	191	15 081 130	
2 436	3 192	51	16	13	2	1 102	15 081 135	
622	662	9	0	0	-	53	15 081 140	
808	227	11	-	-	-	65	15 081 145	
758	162	5	0	0	-	47	15 081 150	
1 184	585	9	1	1	-	98	15 081 155	
2 015	610	47	1	1	-	181	15 081 160	
1 172	397	10	1	1	-	98	15 081 165	
364	967	1	0	0	-	99	15 081 170	
430	95	7	0	0	-	33	15 081 175	
1 450	558	8	2	2	-	116	15 081 180	
1 583	150	147	1	1	-	157	15 081 185	
3 453	1 695	5	0	0	-	209	15 081 190	
926	181	8	1	1	-	73	15 081 195	
1 051	174	15	1	1	1	93	15 081 200	
949	210	8	0	0	-	63	15 081 205	
1 335	493	9	1	1	-	120	15 081 210	
756	768	13	0	0	-	66	15 081 215	
901	340	13	0	0	-	62	15 081 220	
713	123	-	1	1	-	83	15 081 225	
980	272	20	2	0	2	76	15 081 230	
1 713	736	22	1	1	-	211	15 081 235	
2 217	373	71	2	2	-	354	15 081 240	
780	221	4	1	1	0	45	15 081 245	
914	163	12	1	0	1	59	15 081 250	
705	311	14	0	0	-	79	15 081 255	
819	209	18	0	0	-	71	15 081 260	
614	364	6	0	0	-	68	15 081 265	
1 596	388	14	1	1	-	140	15 081 270	
423	1 438	5	1	1	0	117	15 081 275	
1 985	3 640	9	5	5	-	510	15 081 280	
1 467	120	66	1	1	-	103	15 081 285	
584	677	7	0	0	-	92	15 081 290	
1 684	357	83	1	1	0	162	15 081 295	
3 084	350	93	1	1	-	248	15 081 300	
2 061	1 614	15	2	2	-	170	15 081 305	
339	65	5	0	0	-	41	15 081 310	
1 284	1 102	16	1	1	-	123	15 081 315	
3 271	2 929	5	1	1	0	266	15 081 320	
745	164	2	1	1	-	61	15 081 325	
1 599	235	24	1	1	-	122	15 081 330	
510	1 680	10	1	1	-	98	15 081 335	
977	369	18	0	0	-	128	15 081 340	
1 193	365	5	1	1	-	106	15 081 345	

\*) Stichtag 31.12.

1) 100/200,300 (ohne 310), 400,500,940

**Bodenfläche 2008 nach Art der tatsächlichen Nutzung  
in**

Gebietsstand: 31.12.2008

Schlüssel-Nr.	Kreisfreie Stadt Gemeinde/ Landkreis Land	Bodenfläche insgesamt  (999)	Gebäude- und Freifläche  (100/200)	Betriebs- fläche  (300)	Da				
					darunter		Erholungs- fläche  (400)	Verkehrs- fläche  (500)	darunter
					Abbau- land  (310)				Straße Weg, Platz  (510-530)
15 081 350	Mellin	889	12	-	-	6	27	27	
15 081 355	Mieste	3 738	134	8	6	59	150	127	
15 081 360	Miesterhorst	2 264	45	5	2	22	80	65	
15 081 365	Nettgau	2 086	83	2	2	13	59	59	
15 081 370	Neuekrug	1 797	20	0	-	24	43	43	
15 081 375	Neuendorf	2 805	42	1	1	29	76	74	
15 081 380	Neuendorf am Damm	1 475	17	7	7	13	34	31	
15 081 385	Neuferchau	960	24	0	-	12	32	29	
15 081 390	Neulingen	993	10	-	-	8	20	20	
15 081 395	Osterwohle	2 687	84	5	5	20	74	74	
15 081 400	Packebusch	1 386	32	0	-	31	41	37	
15 081 405	Peckfitz	591	25	1	1	6	18	18	
15 081 410	Potzehne	1 585	22	-	-	10	38	37	
15 081 415	Pretzier	1 526	75	-	-	27	58	51	
15 081 420	Püggen	627	6	-	-	4	18	17	
15 081 425	Rademin	1 412	17	-	-	17	42	36	
15 081 430	Riebau	1 909	27	2	1	20	68	59	
15 081 435	Ristedt	883	19	2	2	10	22	21	
15 081 440	Rohrberg	1 048	40	3	3	15	38	33	
15 081 445	Roxförde	1 561	20	2	2	6	47	46	
15 081 450	Sachau	863	19	-	-	4	21	21	
15 081 455	Salzwedel, Hansestadt	10 667	685	40	7	440	526	466	
15 081 460	Sanne-Kerkuhn	1 593	27	-	-	15	41	41	
15 081 465	Schenkenhorst	737	13	1	-	9	16	16	
15 081 470	Schrampe	1 317	25	1	-	28	43	43	
15 081 475	Schwiesau	1 458	26	0	0	32	39	39	
15 081 480	Seebenau	2 692	52	18	17	19	100	94	
15 081 485	Seethen	1 000	13	0	0	6	30	30	
15 081 490	Sichau	2 252	29	1	-	12	59	59	
15 081 495	Siedenlangenbeck	1 855	46	28	27	25	50	43	
15 081 500	Solpke	1 587	37	0	-	12	55	41	
15 081 505	Steimke	1 854	27	0	-	4	57	56	
15 081 510	Steinitz	820	56	-	-	25	40	35	
15 081 515	Tangeln	1 981	34	1	1	12	57	56	
15 081 520	Thielbeer	1 118	13	-	-	5	30	30	
15 081 525	Tylsen	816	19	-	-	4	30	27	
15 081 530	Valfitz	717	16	-	-	7	17	17	
15 081 535	Vienau	2 268	35	1	0	12	64	60	
15 081 540	Vissum	1 233	25	-	-	5	32	31	
15 081 545	Wallstawe	1 201	31	-	-	8	36	32	
15 081 550	Wannefeld	2 455	23	1	1	6	69	68	
15 081 555	Wenze	2 772	45	4	1	22	76	76	
15 081 560	Wernstedt	941	13	-	-	10	32	31	
15 081 565	Wieblitz-Eversdorf	989	30	2	1	13	32	29	
15 081 570	Wiepke	603	17	-	-	12	20	20	
15 081 575	Winkelstedt	2 091	34	14	13	14	56	56	
15 081 580	Winterfeld	2 355	51	1	0	31	72	67	
15 081 585	Zethlingen	1 672	32	-	-	22	56	54	
15 081 590	Zichtau	2 341	18	1	-	13	45	45	
15 081 595	Ziemendorf	1 322	23	-	-	10	27	28	
15 081	Altmarkkreis-Salzwedel	229 262	5 738	364	261	3 091	7 152	6 553	
15 082 005	Aken (Elbe), Stadt	5 991	286	-	-	217	210	192	
15 082 010	Altjeßnitz	642	18	-	-	20	19	18	
15 082 015	Bitterfeld-Wolfen, Stadt	7 937	1 771	288	279	720	661	506	
15 082 020	Bobbau	794	74	8	8	50	35	29	
15 082 025	Bornum	2 037	44	1	1	26	57	56	
15 082 030	Brehna, Stadt	1 915	185	1	1	66	115	105	
15 082 035	Buhlendorf	828	17	2	1	0	25	25	
15 082 040	Burgkernitz	1 477	22	0	0	47	42	25	
15 082 045	Chörau	419	10	6	-	9	11	10	
15 082 050	Deetz	1 571	38	2	2	22	52	43	
15 082 055	Diebzig	867	14	-	-	12	19	18	
15 082 060	Dobritz	1 545	17	0	-	11	42	42	
15 082 065	Dornbock	1 192	16	1	-	15	33	27	
15 082 070	Drosa	1 057	29	31	31	25	39	30	
15 082 075	Edderitz	1 026	70	-	-	46	34	33	
15 082 080	Elsnigk	691	51	0	-	27	34	25	
15 082 085	Fraßdorf	269	7	-	-	9	8	8	
15 082 090	Friedersdorf	439	53	-	-	61	28	22	
15 082 095	Gehrden	681	15	-	-	10	18	15	
15 082 100	Glauzig	321	15	-	-	20	10	10	
15 082 105	Glebitzsch	1 513	33	42	42	24	71	72	
15 082 110	Gödnitz	1 180	23	1	-	19	53	37	

\*) Stichtag 31.12.

1) 100/200,300 (ohne 310), 400,500,940



und nach regionaler Gliederung in Sachsen-Anhalt \*)  
Hektar

von							Siedlungs- und Verkehrs- fläche zusammen <sup>1)</sup>	Schlüssel- Nr.
Landwirtschafts- fläche  (600)	Waldfläche  (700)	Wasserfläche  (800)	Flächen anderer Nutzung  (900)	darunter				
				Friedhof  (940)	Unland  (950)			
502	341	1	0	0	-	45	15 081 350	
2 851	454	80	2	2	-	347	15 081 355	
1 736	328	47	1	1	0	151	15 081 360	
1 152	761	14	1	1	-	157	15 081 365	
1 006	697	6	1	1	-	89	15 081 370	
1 962	683	11	0	0	0	147	15 081 375	
1 199	166	38	0	0	-	65	15 081 380	
811	73	7	0	0	-	69	15 081 385	
559	390	5	1	1	-	39	15 081 390	
1 776	705	21	1	1	-	179	15 081 395	
1 073	192	15	1	1	-	105	15 081 400	
444	93	4	0	0	-	50	15 081 405	
864	644	7	1	1	-	70	15 081 410	
1 071	289	5	1	1	-	161	15 081 415	
467	130	3	0	0	-	28	15 081 420	
924	404	5	1	1	-	78	15 081 425	
1 271	504	17	1	1	0	117	15 081 430	
608	217	7	0	0	-	50	15 081 435	
880	55	16	0	0	-	94	15 081 440	
765	717	3	1	1	-	74	15 081 445	
637	162	18	0	0	-	45	15 081 450	
6 542	2 188	223	22	21	1	1 705	15 081 455	
1 168	329	12	0	0	-	84	15 081 460	
659	22	17	-	-	-	39	15 081 465	
867	341	11	1	1	-	98	15 081 470	
825	529	6	0	0	-	98	15 081 475	
1 700	757	41	7	1	5	172	15 081 480	
528	419	3	0	0	-	50	15 081 485	
834	1 311	6	0	0	-	101	15 081 490	
1 268	422	15	1	1	-	122	15 081 495	
947	503	30	1	1	0	106	15 081 500	
1 211	527	26	1	1	-	90	15 081 505	
475	221	3	1	1	-	121	15 081 510	
691	1 180	6	0	0	-	103	15 081 515	
679	382	8	0	0	-	49	15 081 520	
420	335	7	0	0	-	55	15 081 525	
630	38	8	0	0	-	41	15 081 530	
1 506	625	24	1	1	-	112	15 081 535	
1 077	86	8	1	1	-	63	15 081 540	
1 038	79	8	0	0	-	76	15 081 545	
900	1 440	16	0	0	-	99	15 081 550	
2 156	429	39	1	1	-	147	15 081 555	
594	274	18	0	0	-	54	15 081 560	
800	104	8	1	1	-	77	15 081 565	
351	198	4	0	0	-	51	15 081 570	
1 555	400	17	1	1	-	105	15 081 575	
1 750	432	16	2	2	-	157	15 081 580	
1 249	296	15	1	1	-	111	15 081 585	
495	1 766	4	0	0	-	77	15 081 590	
605	649	7	0	0	-	61	15 081 595	
143 116	66 850	2 813	138	125	13	16 209	15 081	
2 941	1 990	343	5	5	-	718	15 082 005	
283	283	18	0	0	-	57	15 082 010	
2 209	1 523	741	25	25	-	3 186	15 082 015	
588	31	7	1	1	-	159	15 082 020	
1 593	301	15	1	1	-	127	15 082 025	
1 521	19	6	2	2	-	369	15 082 030	
723	59	1	0	0	-	44	15 082 035	
377	891	77	20	0	20	112	15 082 040	
331	48	4	0	0	-	37	15 082 045	
1 171	247	39	0	0	-	111	15 082 050	
436	380	5	0	0	-	46	15 082 055	
625	843	6	1	1	-	71	15 082 060	
1 107	9	10	1	1	-	66	15 082 065	
906	17	8	1	1	-	94	15 082 070	
736	95	44	1	1	-	151	15 082 075	
530	19	30	1	1	-	112	15 082 080	
240	3	1	0	0	-	25	15 082 085	
121	128	47	1	1	-	144	15 082 090	
633	4	1	0	0	-	43	15 082 095	
255	18	3	-	-	-	45	15 082 100	
1 167	95	80	1	1	-	129	15 082 105	
822	229	31	1	0	0	97	15 082 110	

\*) Stichtag 31.12.

1) 100/200,300 (ohne 310), 400,500,940

**Bodenfläche 2008 nach Art der tatsächlichen Nutzung  
in**

Gebietsstand: 31.12.2008

Schlüssel-Nr.	Kreisfreie Stadt Gemeinde/ Landkreis Land	Bodenfläche insgesamt  (999)	Gebäude- und Freifläche  (100/200)	Betriebs- fläche  (300)	Da				
					darunter		Erholungs- fläche  (400)	Verkehrs- fläche  (500)	darunter
					Abbau- land  (310)				Straße Weg, Platz  (510-530)
15 082 115	Görzig	1 182	33	-	-	41	41	34	
15 082 120	Gossa	962	44	-	-	25	30	29	
15 082 125	Grimme	2 877	49	-	-	10	58	56	
15 082 130	Gröbern	845	33	-	-	22	16	16	
15 082 135	Gröbzig, Stadt	2 423	104	122	122	81	67	68	
15 082 140	Großbadegast	1 120	25	-	-	22	31	27	
15 082 145	Großpaschleben	960	22	-	-	33	36	28	
15 082 150	Güterglück	1 067	31	0	-	30	51	31	
15 082 155	Hinsdorf	853	22	-	-	17	20	20	
15 082 160	Hohenlepte	1 911	18	-	-	14	51	51	
15 082 165	Jeßnitz (Anhalt), Stadt	1 425	80	1	-	89	60	52	
15 082 170	Jütrichau	1 821	37	-	-	30	60	52	
15 082 175	Kleinpaschleben	1 398	33	-	-	28	40	39	
15 082 180	Köthen (Anhalt), Stadt	7 843	741	82	51	452	424	337	
15 082 185	Krina	1 498	22	-	-	21	36	36	
15 082 190	Leps	2 190	22	2	-	13	48	48	
15 082 195	Libbesdorf	930	23	-	-	17	32	32	
15 082 200	Libehna	538	15	-	-	13	19	19	
15 082 205	Lindau, Stadt	3 464	60	5	2	42	118	104	
15 082 210	Maasdorf	434	11	-	-	13	12	12	
15 082 215	Marke	523	24	-	-	8	19	13	
15 082 220	Meilendorf	789	10	-	-	13	18	18	
15 082 225	Micheln	1 659	42	-	-	45	60	53	
15 082 230	Moritz	1 618	27	-	-	16	56	44	
15 082 235	Mühlbeck	480	24	-	-	65	12	13	
15 082 240	Muldenstein	357	71	-	-	33	29	19	
15 082 245	Nedlitz	3 320	39	9	-	13	103	64	
15 082 250	Nutha	942	27	-	-	25	31	31	
15 082 255	Osternienburg	1 267	79	-	-	48	52	45	
15 082 260	Petersroda	622	21	-	-	19	18	11	
15 082 265	Piethen	423	8	-	-	11	14	14	
15 082 270	Plodda	335	13	2	-	23	12	13	
15 082 275	Polenzko	1 992	20	5	1	7	59	59	
15 082 280	Pouch	2 971	46	1	1	396	45	45	
15 082 285	Prosigk	1 509	38	3	3	31	45	45	
15 082 290	Quellendorf	2 042	50	-	-	41	43	43	
15 082 295	Radegast, Stadt	395	32	-	-	28	21	21	
15 082 300	Raguhn, Stadt	1 524	93	-	-	106	61	55	
15 082 305	Reppichau	1 096	41	2	1	18	43	36	
15 082 310	Retzau	459	17	-	-	15	14	15	
15 082 315	Reuden / Anhalt	1 271	58	1	1	12	34	34	
15 082 320	Reupzig	858	14	21	21	17	22	22	
15 082 325	Riesdorf	463	9	-	-	7	8	8	
15 082 330	Roitzsch	1 714	70	195	195	88	103	56	
15 082 335	Rösa	2 111	35	1	0	33	45	45	
15 082 340	Sandersdorf	2 413	174	138	138	179	183	127	
15 082 345	Scheuder	981	18	-	-	19	20	20	
15 082 350	Schierau	2 983	43	2	-	30	85	75	
15 082 355	Schlaitz	494	46	-	-	48	24	24	
15 082 360	Schortewitz	652	21	0	-	20	25	19	
15 082 365	Schwemsal	1 713	31	0	-	26	30	30	
15 082 370	Steutz	3 229	55	0	-	39	82	81	
15 082 375	Straguth	2 138	34	1	1	14	214	51	
15 082 380	Thuriand	675	23	2	-	9	41	41	
15 082 385	Tornau vor der Heide	1 478	27	3	-	18	48	48	
15 082 390	Trebbichau an der Fuhne	423	15	-	-	14	13	13	
15 082 395	Trinum	434	11	3	3	21	10	10	
15 082 400	Waltemienburg	1 877	27	-	-	33	41	40	
15 082 405	Weißandt-Görlzau	1 332	93	32	32	54	50	49	
15 082 410	Wieskau	680	11	10	10	16	14	14	
15 082 415	Wulfen	1 067	49	2	2	34	37	31	
15 082 420	Zabitz	832	22	0	-	17	30	24	
15 082 425	Zehbitz	1 099	24	-	-	15	29	29	
15 082 430	Zerbst/Anhalt, Stadt	7 834	433	29	25	327	518	309	
15 082 435	Zernitz	1 370	23	16	16	5	44	40	
15 082 440	Zörbig, Stadt	10 699	454	63	60	316	417	384	
15 082	Anhalt-Bitterfeld	145 280	6 779	1 138	1 051	4 842	5 785	4 720	
15 083 005	Ackendorf	694	24	-	-	10	19	18	
15 083 010	Alleringersleben	570	29	1	-	16	39	39	
15 083 015	Altbrandsleben	771	14	-	-	9	24	24	
15 083 020	Altenhausen	1 619	19	-	-	29	56	53	
15 083 025	Am Großen Bruch	3 394	88	54	54	76	102	85	
15 083 030	Angern	2 580	66	10	10	45	95	87	

\*) Stichtag 31.12.

1) 100/200,300 (ohne 310), 400,500,940

und nach regionaler Gliederung in Sachsen-Anhalt \*)  
Hektar

von							Siedlungs- und Verkehrs- fläche zusammen <sup>1)</sup>	Schlüssel- Nr.
Landwirtschafts- fläche  (600)	Waldfläche  (700)	Wasserfläche  (800)	Flächen anderer Nutzung  (900)	darunter				
				Friedhof  (940)	Unland  (950)			
1 046	17	4	1	1	-	116	15 082 115	
399	460	4	1	1	-	99	15 082 120	
387	2 368	3	2	0	2	118	15 082 125	
181	487	105	0	0	-	72	15 082 130	
1 836	168	42	3	3	-	256	15 082 135	
1 028	7	6	1	1	-	79	15 082 140	
853	10	4	1	1	-	92	15 082 145	
944	6	4	0	0	-	113	15 082 150	
791	3	0	0	0	-	59	15 082 155	
1 304	479	46	-	-	-	83	15 082 160	
471	654	66	3	3	-	234	15 082 165	
1 485	196	13	0	0	-	128	15 082 170	
1 276	11	9	2	2	-	103	15 082 175	
5 751	314	54	26	26	-	1 673	15 082 180	
387	1 030	3	0	0	-	79	15 082 185	
1 527	490	88	1	1	0	85	15 082 190	
816	34	8	1	1	-	73	15 082 195	
457	22	11	0	0	-	48	15 082 200	
2 321	903	14	2	2	-	224	15 082 205	
372	19	5	1	1	-	37	15 082 210	
411	61	0	0	0	-	51	15 082 215	
735	8	4	1	1	-	42	15 082 220	
1 233	107	171	0	0	-	148	15 082 225	
1 496	19	4	0	0	-	99	15 082 230	
136	42	200	0	0	-	102	15 082 235	
29	167	26	2	2	-	135	15 082 240	
756	2 396	4	1	1	-	165	15 082 245	
833	14	12	0	0	-	83	15 082 250	
931	73	81	2	2	-	181	15 082 255	
10	488	66	-	-	-	58	15 082 260	
335	26	29	0	0	-	34	15 082 265	
146	137	1	0	0	-	50	15 082 270	
973	925	3	0	0	-	90	15 082 275	
397	807	1 278	1	1	-	488	15 082 280	
1 335	27	28	1	1	-	116	15 082 285	
1 160	743	3	1	1	-	135	15 082 290	
302	9	2	1	1	-	83	15 082 295	
847	372	43	2	2	-	262	15 082 300	
848	131	13	1	1	-	102	15 082 305	
337	58	18	0	0	-	46	15 082 310	
431	735	0	1	1	-	105	15 082 315	
775	4	5	0	0	-	53	15 082 320	
434	4	0	0	0	-	25	15 082 325	
763	423	71	2	2	-	262	15 082 330	
1 048	898	50	0	0	-	115	15 082 335	
977	602	156	5	5	-	540	15 082 340	
898	15	9	1	1	-	58	15 082 345	
1 164	1 579	78	1	1	-	161	15 082 350	
192	183	1	0	0	-	118	15 082 355	
567	12	7	1	1	-	67	15 082 360	
656	963	7	0	0	-	87	15 082 365	
2 153	768	131	1	1	-	177	15 082 370	
1 589	264	16	6	1	5	263	15 082 375	
584	15	0	1	1	-	76	15 082 380	
671	710	0	1	1	-	96	15 082 385	
371	6	3	1	1	-	43	15 082 390	
372	15	2	0	0	-	42	15 082 395	
1 096	542	138	1	1	-	101	15 082 400	
1 057	38	6	2	2	-	199	15 082 405	
625	2	1	0	0	-	42	15 082 410	
898	29	18	1	1	-	120	15 082 415	
737	18	7	1	1	-	71	15 082 420	
990	31	10	1	0	1	67	15 082 425	
5 493	916	105	12	12	-	1 295	15 082 430	
1 070	204	9	0	0	-	72	15 082 435	
8 950	397	93	10	10	-	1 199	15 082 440	
90 760	30 889	4 916	170	143	27	17 636	15 082	
623	14	4	0	0	-	53	15 083 005	
437	42	5	1	1	-	86	15 083 010	
401	321	2	1	1	-	48	15 083 015	
752	748	15	0	0	-	104	15 083 020	
2 938	69	56	11	4	7	270	15 083 025	
1 519	816	27	1	1	-	207	15 083 030	

\*) Stichtag 31.12.

1) 100/200,300 (ohne 310), 400,500,940

**Bodenfläche 2008 nach Art der tatsächlichen Nutzung  
in**

Gebietsstand: 31.12.2008

Schlüssel-Nr.	Kreisfreie Stadt Gemeinde/ Landkreis Land	Bodenfläche insgesamt  (999)	Gebäude- und Freifläche  (100/200)	Betriebs- fläche  (300)	Da				
					darunter		Erholungs- fläche  (400)	Verkehrs- fläche  (500)	darunter
					Abbau- land  (310)				Straße Weg, Platz  (510-530)
15 083 035	Ausleben	3 329	136	6	2	44	106	105	
15 083 040	Barleben	2 974	353	22	6	175	232	208	
15 083 045	Barneberg	880	33	26	24	14	25	24	
15 083 050	Bartensleben	1 641	21	1	-	12	47	47	
15 083 055	Bebertal	2 597	98	102	101	33	95	88	
15 083 060	Beendorf	683	34	3	-	15	18	18	
15 083 065	Behnsdorf	1 386	44	4	-	11	49	47	
15 083 070	Belsdorf	994	14	-	-	2	26	26	
15 083 075	Berenbrock	1 297	32	2	-	4	42	43	
15 083 080	Bertingen	1 117	21	-	-	5	29	28	
15 083 085	Böddensell	699	15	1	-	4	36	25	
15 083 090	Born	2 062	60	3	-	7	28	28	
15 083 095	Bornstedt	718	23	-	-	6	44	43	
15 083 100	Bösdorf	1 198	37	18	18	10	45	37	
15 083 105	Bottmersdorf	1 500	37	-	-	22	61	43	
15 083 110	Bregenstein	646	27	-	-	24	23	23	
15 083 115	Bülstringen	2 028	59	13	12	12	82	65	
15 083 120	Burgstall	3 415	40	12	12	19	64	64	
15 083 125	Calvörde, Flecken	3 623	122	37	4	45	114	115	
15 083 130	Colbitz	7 186	364	40	24	115	154	155	
15 083 135	Cröchern	2 322	27	-	-	9	55	53	
15 083 140	Döhren	602	24	-	-	4	25	23	
15 083 145	Dolle	5 017	44	7	7	7	56	56	
15 083 150	Domersleben	1 565	52	7	-	18	45	45	
15 083 155	Dorst	516	10	-	-	3	18	17	
15 083 160	Drackenstein	719	22	0	-	15	27	20	
15 083 165	Dreileben	1 541	35	1	1	19	56	43	
15 083 170	Druxberge	746	17	0	-	17	23	22	
15 083 175	Eggenstedt	1 100	15	4	4	12	27	27	
15 083 180	Eichenbarleben	1 167	50	9	8	39	46	47	
15 083 185	Eickendorf	562	8	-	-	5	20	20	
15 083 190	Eilsleben	1 377	95	1	-	36	91	49	
15 083 195	Eimersleben	1 184	29	1	-	13	53	53	
15 083 200	Emden	1 643	29	2	1	6	48	46	
15 083 205	Erxleben	3 241	70	15	14	30	95	92	
15 083 210	Eschenrode	424	11	1	-	3	14	14	
15 083 215	Etingen	1 693	43	0	-	9	51	42	
15 083 220	Everingen	626	16	8	8	5	20	20	
15 083 225	Farsleben	712	61	16	16	16	29	25	
15 083 230	Flechtingen	4 273	149	46	46	54	181	145	
15 083 235	Glindenberg	1 542	43	3	-	22	65	65	
15 083 240	Grauingen	694	14	-	-	5	22	18	
15 083 245	Gröningen, Stadt	5 969	182	78	74	109	186	176	
15 083 250	Groß Rodensleben	1 934	45	-	-	21	54	52	
15 083 255	Groß Santerleben	709	27	25	25	16	44	44	
15 083 260	Hadmersleben, Stadt	2 339	75	41	37	51	47	46	
15 083 265	Hakenstedt	1 709	41	2	-	13	59	55	
15 083 270	Haldensleben, Stadt	13 770	1 003	56	10	317	493	447	
15 083 275	Harbke	1 892	91	323	323	42	97	80	
15 083 280	Heinrichsberg	1 134	28	17	14	12	29	30	
15 083 285	Hermisdorf	756	82	3	-	20	33	33	
15 083 290	Hillersleben	1 525	287	4	4	16	18	18	
15 083 295	Hödingen	918	18	10	6	6	32	27	
15 083 300	Hohendodeleben	1 480	57	7	5	31	52	52	
15 083 305	Hohenwarsleben	813	78	16	15	27	86	86	
15 083 310	Hornhausen	1 881	53	3	3	34	63	58	
15 083 315	Hörsingen	865	38	-	-	9	34	30	
15 083 320	Hötensleben	3 610	118	6	6	61	114	113	
15 083 325	Irxleben	707	108	1	-	26	42	42	
15 083 330	Ivenrode	1 055	24	-	-	13	39	34	
15 083 335	Kathendorf	777	18	1	-	14	24	22	
15 083 340	Klein Rodensleben	847	23	1	1	17	27	25	
15 083 345	Klein Wanzleben	2 545	222	3	3	45	93	80	
15 083 350	Klützen	1 725	22	0	0	6	53	51	
15 083 355	Kroppenstedt, Stadt	3 865	81	7	7	36	93	93	
15 083 360	Loitsche	1 943	48	357	-	32	63	53	
15 083 365	Mahlwinkel	2 073	153	1	1	14	76	49	
15 083 370	Mannhausen	1 101	24	2	-	3	30	31	
15 083 375	Marienborn	998	27	-	-	16	45	33	
15 083 380	Morsleben	628	40	-	-	6	49	48	
15 083 385	Neuenhofe	1 497	40	37	36	19	36	35	
15 083 390	Niedere Börde	7 775	383	46	41	189	281	261	
15 083 395	Niederndodeleben	2 811	135	7	7	45	173	155	
15 083 400	Nordgermersleben	1 912	48	1	-	31	72	64	
15 083 405	Ochtmersleben	941	31	-	-	13	38	28	

\*) Stichtag 31.12.

1) 100/200,300 (ohne 310), 400,500,940

und nach regionaler Gliederung in Sachsen-Anhalt \*)  
Hektar

von							Siedlungs- und Verkehrs- fläche zusammen <sup>1)</sup>	Schlüssel- Nr.
Landwirtschafts- fläche  (600)	Waldfläche  (700)	Wasserfläche  (800)	Flächen anderer Nutzung  (900)	darunter				
				Friedhof  (940)	Unland  (950)			
2 967	54	11	4	3	1	294	15 083 035	
1 920	71	193	8	5	3	781	15 083 040	
775	6	1	1	1	-	74	15 083 045	
946	599	14	1	1	-	82	15 083 050	
1 479	771	18	2	2	-	228	15 083 055	
260	352	2	0	0	-	69	15 083 060	
870	399	5	2	1	1	110	15 083 065	
511	438	2	0	0	0	43	15 083 070	
1 053	149	15	1	1	-	81	15 083 075	
471	496	94	0	0	-	55	15 083 080	
450	189	5	0	0	-	55	15 083 085	
1 106	859	1	-	-	-	96	15 083 090	
599	41	4	1	1	-	74	15 083 095	
933	125	30	0	0	-	92	15 083 100	
1 333	37	8	1	1	-	122	15 083 105	
565	3	4	1	1	-	74	15 083 110	
1 104	685	72	1	1	-	154	15 083 115	
994	2 277	8	1	1	-	125	15 083 120	
1 407	1 756	128	13	2	11	316	15 083 125	
2 354	4 119	36	3	2	1	652	15 083 130	
916	1 310	3	1	1	-	93	15 083 135	
478	69	2	0	0	-	53	15 083 140	
2 873	2 028	2	1	1	-	107	15 083 145	
1 428	10	5	1	1	0	123	15 083 150	
330	152	3	0	0	-	31	15 083 155	
646	6	2	1	1	-	65	15 083 160	
1 392	30	8	1	1	-	111	15 083 165	
665	19	3	1	1	0	59	15 083 170	
664	370	7	1	1	0	55	15 083 175	
1 004	10	7	2	2	-	137	15 083 180	
472	50	4	2	1	1	34	15 083 185	
1 136	12	4	3	3	-	225	15 083 190	
1 012	57	18	1	1	-	97	15 083 195	
781	765	11	0	0	-	84	15 083 200	
1 645	1 371	11	1	1	-	198	15 083 205	
383	9	4	0	0	-	29	15 083 210	
1 361	194	34	1	1	-	103	15 083 215	
482	89	6	1	0	0	41	15 083 220	
505	80	4	1	1	0	107	15 083 225	
1 419	2 380	42	1	1	-	385	15 083 230	
1 088	191	129	1	1	0	133	15 083 235	
544	102	7	0	0	-	41	15 083 240	
5 131	205	71	7	7	-	488	15 083 245	
1 733	71	8	2	2	-	122	15 083 250	
555	39	3	1	1	-	87	15 083 255	
2 035	58	30	2	2	-	179	15 083 260	
1 563	21	9	1	1	-	116	15 083 265	
6 533	5 129	220	18	18	1	1 878	15 083 270	
445	883	10	1	1	-	230	15 083 275	
958	11	77	1	1	-	74	15 083 280	
561	43	13	0	0	-	138	15 083 285	
871	321	8	1	1	-	322	15 083 290	
507	341	4	0	0	-	61	15 083 295	
1 310	16	4	3	1	2	143	15 083 300	
519	83	5	1	1	1	191	15 083 305	
1 649	52	25	3	3	-	153	15 083 310	
742	35	6	2	2	-	82	15 083 315	
3 025	234	45	7	5	2	298	15 083 320	
520	6	3	1	1	0	177	15 083 325	
562	410	6	1	1	-	77	15 083 330	
653	38	28	1	1	0	57	15 083 335	
768	7	3	0	0	-	67	15 083 340	
2 027	132	19	4	4	0	363	15 083 345	
917	717	9	1	1	-	82	15 083 350	
3 595	40	11	3	3	-	212	15 083 355	
731	663	49	1	1	-	500	15 083 360	
881	936	11	1	1	-	245	15 083 365	
735	186	120	0	0	-	60	15 083 370	
529	378	3	1	1	-	88	15 083 375	
336	192	5	0	0	-	95	15 083 380	
694	665	5	1	1	-	97	15 083 385	
6 214	504	149	8	7	0	866	15 083 390	
2 312	125	11	4	4	0	356	15 083 395	
1 732	19	8	3	1	2	152	15 083 400	
856	0	2	1	1	-	83	15 083 405	

\*) Stichtag 31.12.

1) 100/200,300 (ohne 310), 400,500,940

**Bodenfläche 2008 nach Art der tatsächlichen Nutzung  
in**

Gebietsstand: 31.12.2008

Schlüssel-Nr.	Kreisfreie Stadt Gemeinde/ Landkreis Land	Bodenfläche insgesamt  (999)	Gebäude- und Freifläche  (100/200)	Betriebs- fläche  (300)	Da				
					darunter		Erholungs- fläche  (400)	Verkehrs- fläche  (500)	darunter
					Abbau- land  (310)				Straße Weg, Platz  (510-530)
15 083 410	Oebisfelde, Stadt	9 559	293	18	11	188	419	321	
15 083 415	Oschersleben (Bode), Stadt	12 271	556	29	11	350	488	404	
15 083 420	Ostingersleben	746	22	0	-	7	43	43	
15 083 425	Ovelgünne	1 350	18	10	5	12	50	38	
15 083 430	Peseckendorf	687	21	1	-	18	13	14	
15 083 435	Rätzlingen	1 474	56	-	-	22	53	42	
15 083 440	Rogätz	2 386	94	41	-	68	79	71	
15 083 445	Rottmersleben	1 132	35	1	-	19	35	33	
15 083 450	Sandbeienndorf	890	37	0	-	10	23	22	
15 083 455	Schackensleben	1 167	48	0	-	18	53	49	
15 083 460	Schermcke	941	27	0	-	19	40	40	
15 083 465	Schwanefeld	542	16	1	1	5	19	18	
15 083 470	Seehausen, Stadt	1 831	64	15	8	43	84	76	
15 083 475	Seggerde	1 036	12	1	1	17	25	25	
15 083 480	Siestedt	1 491	50	-	-	16	45	44	
15 083 485	Sommersdorf	1 933	53	9	9	41	64	65	
15 083 490	Sülzetal	10 366	554	19	14	220	421	376	
15 083 495	Süplingen	1 833	58	52	52	31	59	47	
15 083 500	Uhrsleben	1 102	37	1	-	14	56	52	
15 083 505	Ummendorf	1 568	46	5	5	23	55	42	
15 083 510	Velsdorf	678	11	1	-	7	18	19	
15 083 515	Völpke	1 722	87	32	17	37	73	61	
15 083 520	Wackersleben	1 585	43	7	7	27	66	66	
15 083 525	Walbeck	1 461	53	125	124	20	46	46	
15 083 530	Wanzleben, Stadt	4 464	226	9	8	92	155	132	
15 083 535	Wefensleben	1 263	70	7	5	37	59	45	
15 083 540	Weferlingen, Flecken	1 694	106	51	50	49	75	59	
15 083 545	Wegenstedt	1 221	38	0	-	3	36	30	
15 083 550	Wellen	1 037	53	-	-	10	41	32	
15 083 555	Wenddorf	651	15	-	-	3	17	17	
15 083 560	Wieglitz	514	19	12	11	3	18	18	
15 083 565	Wolmirstedt, Stadt	3 176	274	31	20	138	166	151	
15 083 570	Wormsdorf	1 369	34	1	-	18	42	42	
15 083 575	Wulferstedt	1 618	33	2	1	18	51	51	
15 083 580	Zielitz	1 140	58	33	-	43	50	44	
15 083 585	Zobbenitz	1 353	25	1	1	8	42	42	
15 083	Börde	236 625	9 562	2 042	1 349	4 079	8 473	7 616	
15 084 005	Abtlöbnitz	426	10	-	-	6	12	12	
15 084 010	Altenroda	1 434	30	0	-	22	49	50	
15 084 015	Bad Bibra, Stadt	2 200	73	3	2	72	114	100	
15 084 020	Bad Kösen, Stadt	3 572	198	14	14	166	165	138	
15 084 025	Balgstädt	865	26	-	-	25	33	29	
15 084 030	Baumersroda	670	14	-	-	18	13	14	
15 084 035	Bergisdorf	663	16	1	-	20	23	23	
15 084 040	Billroda	898	46	-	-	21	38	33	
15 084 045	Breitenbach	1 939	12	-	-	258	43	43	
15 084 050	Bröckau	791	15	7	7	17	21	21	
15 084 055	Bucha	784	14	-	-	7	24	23	
15 084 060	Burgholzhausen	669	13	-	-	9	21	19	
15 084 065	Burgscheidungen	836	33	0	-	28	35	25	
15 084 070	Burgwerben	442	39	0	-	19	33	20	
15 084 075	Burkersroda	1 263	19	2	-	15	27	27	
15 084 080	Casekirchen	883	16	-	-	11	20	19	
15 084 085	Crölpa-Löbschütz	782	17	0	-	25	20	20	
15 084 090	Dehlitz (Saale)	877	43	8	8	27	60	55	
15 084 095	Deuben	879	80	-	-	47	43	31	
15 084 100	Döbris	824	7	41	41	15	31	23	
15 084 105	Döschwitz	1 082	41	-	-	45	33	32	
15 084 110	Droßdorf	1 036	39	0	0	34	33	33	
15 084 115	Droyßig	1 076	60	-	-	54	40	34	
15 084 120	Ebersroda	428	8	-	-	10	17	17	
15 084 125	Eckartsberga, Stadt	2 013	74	-	-	53	90	88	
15 084 130	Elsteraue	7 991	612	473	425	341	346	276	
15 084 135	Freyburg (Unstrut), Stadt	2 392	128	54	53	146	127	121	
15 084 140	Geußnitz	755	31	33	33	20	22	21	
15 084 145	Gieckau	323	14	7	7	15	16	15	
15 084 150	Gleina	1 860	41	20	20	24	88	43	
15 084 155	Goldschau	511	16	7	7	15	19	18	
15 084 160	Golzen	746	12	-	-	16	37	30	
15 084 165	Görschen	936	41	2	2	26	37	27	
15 084 170	Goseck	1 457	53	-	-	53	43	43	
15 084 175	Grana	799	55	5	4	33	42	33	
15 084 180	Granschütz	652	62	4	-	29	24	20	

\*) Stichtag 31.12.

1) 100/200,300 (ohne 310), 400,500,940

und nach regionaler Gliederung in Sachsen-Anhalt \*)  
Hektar

von							Siedlungs- und Verkehrs- fläche zusammen <sup>1)</sup>	Schlüssel- Nr.
Landwirtschafts- fläche  (600)	Waldfläche  (700)	Wasserfläche  (800)	Flächen anderer Nutzung  (900)	darunter				
				Friedhof  (940)	Unland  (950)			
7 059	1 214	354	15	5	10	911	15 083 410	
9 532	1 150	149	17	16	1	1 429	15 083 415	
650	20	4	1	1	-	73	15 083 420	
1 204	47	8	1	1	-	86	15 083 425	
611	18	4	0	0	-	53	15 083 430	
1 204	90	45	3	1	3	132	15 083 435	
1 238	681	182	3	3	-	285	15 083 440	
1 026	13	3	2	1	1	90	15 083 445	
646	169	5	0	0	-	70	15 083 450	
1 010	31	4	1	1	-	121	15 083 455	
694	156	4	1	1	-	88	15 083 460	
422	75	4	0	0	-	40	15 083 465	
1 504	85	25	11	2	9	200	15 083 470	
736	230	15	0	0	-	55	15 083 475	
1 293	79	7	1	1	-	113	15 083 480	
1 436	303	26	1	1	-	159	15 083 485	
8 918	169	53	12	11	1	1 210	15 083 490	
819	794	20	1	1	-	149	15 083 495	
959	30	5	1	1	0	108	15 083 500	
1 396	25	16	1	1	-	125	15 083 505	
474	153	14	0	0	-	37	15 083 510	
1 407	77	8	2	2	-	214	15 083 515	
1 385	30	20	7	1	6	137	15 083 520	
596	604	15	2	2	0	122	15 083 525	
3 777	173	26	7	5	2	480	15 083 530	
1 003	74	9	3	2	1	171	15 083 535	
779	617	15	3	3	0	233	15 083 540	
893	217	27	6	0	6	78	15 083 545	
915	16	2	1	1	-	104	15 083 550	
454	158	4	0	0	-	35	15 083 555	
270	173	18	1	1	-	41	15 083 560	
2 045	326	187	8	5	3	594	15 083 565	
1 201	67	5	1	1	0	96	15 083 570	
1 468	12	31	2	1	1	105	15 083 575	
583	342	31	1	1	-	184	15 083 580	
909	358	9	1	1	-	75	15 083 585	
162 707	46 075	3 412	274	195	79	23 002	15 083	
358	39	2	0	0	-	28	15 084 005	
1 190	135	8	1	1	-	101	15 084 010	
1 369	549	14	7	1	5	260	15 084 015	
2 192	742	68	28	3	25	532	15 084 020	
474	295	11	0	0	-	85	15 084 025	
618	5	1	0	0	-	46	15 084 030	
541	54	8	0	0	-	60	15 084 035	
741	42	9	1	0	1	105	15 084 040	
209	1 411	5	0	0	-	314	15 084 045	
693	34	4	0	0	-	53	15 084 050	
553	178	8	0	0	-	45	15 084 055	
376	248	2	0	0	-	43	15 084 060	
577	144	17	0	0	-	98	15 084 065	
338	5	8	0	0	-	92	15 084 070	
1 070	130	0	0	0	-	63	15 084 075	
779	57	1	0	0	-	47	15 084 080	
620	98	2	0	0	-	63	15 084 085	
662	54	16	7	1	6	131	15 084 090	
480	217	9	2	1	1	171	15 084 095	
512	215	4	-	-	-	52	15 084 100	
870	74	18	2	1	0	120	15 084 105	
816	107	4	3	0	2	107	15 084 110	
711	206	5	1	1	-	155	15 084 115	
391	2	0	0	0	-	34	15 084 120	
1 175	609	9	2	2	0	219	15 084 125	
5 299	702	212	5	5	-	1 353	15 084 130	
1 021	894	19	3	2	1	404	15 084 135	
526	118	4	0	0	-	73	15 084 140	
245	26	1	0	0	-	44	15 084 145	
1 514	165	4	4	1	3	155	15 084 150	
337	109	8	0	0	0	50	15 084 155	
442	233	4	1	0	0	66	15 084 160	
760	64	4	0	0	0	105	15 084 165	
1 146	151	9	1	1	-	150	15 084 170	
577	68	19	1	1	0	131	15 084 175	
509	18	6	1	1	-	120	15 084 180	

\*) Stichtag 31.12.

1) 100/200,300 (ohne 310), 400,500,940

**Bodenfläche 2008 nach Art der tatsächlichen Nutzung  
in**

Gebietsstand: 31.12.2008

Schlüssel-Nr.	Kreisfreie Stadt Gemeinde/ Landkreis Land	Bodenfläche insgesamt  (999)	Gebäude- und Freifläche  (100/200)	Betriebs- fläche  (300)	Da				
					darunter		Erholungs- fläche  (400)	Verkehrs- fläche  (500)	darunter
					Abbau- land  (310)				Straße Weg, Platz  (510-530)
15 084 185	Gröben	394	43	4	4	22	23	17	
15 084 190	Gröbitz	756	22	-	-	15	28	27	
15 084 195	Großgörschen	1 500	43	-	-	27	41	41	
15 084 200	Großkorbetha	1 268	102	8	6	27	105	89	
15 084 205	Größnitz	629	11	-	-	2	19	19	
15 084 210	Haynsburg	797	36	-	-	21	26	26	
15 084 215	Heidegrund	988	50	6	5	27	61	56	
15 084 220	Herrngosserstedt	1 159	26	0	-	21	42	41	
15 084 225	Heuckewalde	655	25	-	-	16	23	23	
15 084 230	Hirschroda	501	8	-	-	7	20	20	
15 084 235	Hohenmölsen, Stadt	6 343	476	1 556	1 547	184	216	181	
15 084 240	Janisroda	381	13	-	-	8	9	9	
15 084 245	Kahlwinkel	680	22	-	-	6	22	21	
15 084 250	Karsdorf	1 984	161	48	43	37	100	88	
15 084 255	Kayna	1 387	57	59	59	44	50	50	
15 084 260	Kirchscheidungen	567	12	-	-	13	18	16	
15 084 265	Klosterhäseler	1 990	47	1	0	47	53	53	
15 084 270	Krauschwitz	1 239	52	6	6	41	61	54	
15 084 275	Kretzschau	895	54	0	-	33	38	32	
15 084 280	Langendorf	1 454	86	2	2	51	66	57	
15 084 285	Laucha an der Unstrut, Stadt	1 710	115	-	-	54	135	80	
15 084 290	Leislau	746	14	-	-	16	20	20	
15 084 295	Leißling	747	76	-	-	47	44	36	
15 084 300	Löbitz	1 109	28	-	-	10	25	25	
15 084 305	Lossa	1 605	31	2	-	32	41	41	
15 084 310	Luckenau	691	27	1	-	19	23	17	
15 084 315	Lützen, Stadt	1 728	112	1	-	63	67	60	
15 084 320	Markwerben	377	18	-	-	32	14	15	
15 084 325	Meineweh	1 579	54	-	-	29	45	45	
15 084 330	Memleben	1 676	38	30	13	34	45	37	
15 084 335	Mertendorf	698	28	-	-	11	32	27	
15 084 340	Molau	1 339	30	19	19	20	42	41	
15 084 345	Möllern	1 245	19	4	4	10	40	40	
15 084 350	Muschwitz	1 223	59	103	91	35	42	40	
15 084 355	Naumburg (Saale), Stadt	7 604	662	11	9	495	432	384	
15 084 360	Nebra (Unstrut), Stadt	1 149	67	5	5	41	53	49	
15 084 365	Nessa	1 403	52	1	-	46	64	55	
15 084 370	Nonnewitz	642	30	0	-	9	23	18	
15 084 375	Osterfeld, Stadt	707	66	6	5	39	36	34	
15 084 380	Pödelist	1 058	19	-	-	8	34	34	
15 084 385	Posema	506	20	1	1	6	19	15	
15 084 390	Pretzsch	238	8	1	-	9	24	23	
15 084 395	Prießnitz	649	33	27	27	7	17	18	
15 084 400	Prittitz	1 134	39	16	16	27	42	34	
15 084 405	Reichardtswerben	931	47	0	-	27	29	29	
15 084 410	Reinsdorf	757	43	2	0	22	36	27	
15 084 415	Rippach	779	34	15	15	15	69	61	
15 084 420	Röcken	1 179	28	0	-	20	44	42	
15 084 425	Saubach	1 300	37	-	-	21	71	57	
15 084 430	Schellbach	1 039	19	17	17	21	40	40	
15 084 435	Schkortleben	705	24	-	-	15	56	44	
15 084 440	Schleberoda	417	10	15	15	8	19	18	
15 084 445	Schönburg	1 483	50	3	3	74	67	58	
15 084 450	Sössen	341	12	-	-	5	12	12	
15 084 455	Starsiedel	547	26	-	-	20	15	14	
15 084 460	Steinburg	962	16	-	-	11	28	28	
15 084 465	Storkau	794	35	3	3	21	27	27	
15 084 470	Stößen, Stadt	729	42	8	-	27	35	28	
15 084 475	Tagewerben	716	41	9	3	15	27	25	
15 084 480	Taucha	527	24	-	-	16	20	18	
15 084 485	Taugwitz	1 905	47	-	-	37	65	64	
15 084 490	Teuchern, Stadt	1 661	109	17	15	96	71	61	
15 084 495	Thalwinkel	597	11	-	-	10	19	19	
15 084 500	Theißen	537	57	7	7	44	40	31	
15 084 505	Trebnitz	671	29	27	27	28	27	22	
15 084 510	Tromsdorf	915	20	1	-	13	40	34	
15 084 515	Uichteritz	855	40	-	-	47	36	36	
15 084 520	Unterkaa	707	59	0	-	8	43	42	
15 084 525	Utenbach	508	7	-	-	5	16	17	
15 084 530	Waldau	555	19	-	-	20	20	17	
15 084 535	Wangen	636	27	0	-	13	27	22	
15 084 540	Weischütz	318	6	-	-	4	13	13	
15 084 545	Weißborn	955	20	-	-	22	32	30	
15 084 550	Weißenfels, Stadt	2 475	659	20	19	392	291	246	
15 084 555	Wengelsdorf	589	38	1	1	31	40	26	

\*) Stichtag 31.12.

1) 100/200,300 (ohne 310), 400,500,940



und nach regionaler Gliederung in Sachsen-Anhalt \*)  
Hektar

von							Siedlungs- und Verkehrs- fläche zusammen <sup>1)</sup>	Schlüssel- Nr.
Landwirtschafts- fläche  (600)	Waldfläche  (700)	Wasserfläche  (800)	Flächen anderer Nutzung  (900)	darunter				
				Friedhof  (940)	Unland  (950)			
252	47	2	1	1	-	89	15 084 185	
645	44	2	0	0	-	65	15 084 190	
1 374	8	6	1	1	-	112	15 084 195	
969	29	17	11	1	10	238	15 084 200	
497	95	4	0	0	-	33	15 084 205	
605	96	12	0	0	-	84	15 084 210	
814	27	3	0	0	-	139	15 084 215	
854	209	7	0	0	-	90	15 084 220	
553	33	5	1	1	-	65	15 084 225	
390	75	1	0	0	-	35	15 084 230	
3 096	719	61	35	5	31	890	15 084 235	
327	23	1	1	0	1	30	15 084 240	
600	27	2	0	0	-	50	15 084 245	
1 341	229	37	31	2	29	303	15 084 250	
996	171	9	1	1	0	152	15 084 255	
460	56	8	0	0	-	43	15 084 260	
1 342	481	17	2	1	1	148	15 084 265	
1 059	15	3	2	1	1	155	15 084 270	
705	46	17	1	1	-	126	15 084 275	
1 222	25	2	1	1	-	204	15 084 280	
1 187	193	22	3	2	1	306	15 084 285	
664	29	3	0	0	-	50	15 084 290	
429	131	20	0	0	-	167	15 084 295	
911	129	6	0	0	-	64	15 084 300	
834	658	7	1	1	-	106	15 084 305	
362	168	91	1	1	0	71	15 084 310	
1 458	13	10	2	2	-	247	15 084 315	
288	18	6	0	0	-	65	15 084 320	
1 334	104	14	1	1	-	128	15 084 325	
1 148	329	51	1	1	-	135	15 084 330	
534	81	11	0	0	0	72	15 084 335	
1 203	21	3	1	0	0	93	15 084 340	
978	189	5	0	0	-	69	15 084 345	
828	151	4	1	1	0	148	15 084 350	
4 795	1 076	93	39	18	21	1 610	15 084 355	
779	175	26	4	2	2	162	15 084 360	
1 215	22	2	1	1	0	164	15 084 365	
470	97	5	9	-	9	62	15 084 370	
507	43	8	1	1	-	143	15 084 375	
626	368	2	0	0	-	62	15 084 380	
431	23	6	0	0	-	45	15 084 385	
191	5	1	-	-	-	41	15 084 390	
512	51	1	0	0	-	57	15 084 395	
978	30	2	1	1	-	108	15 084 400	
651	81	44	51	1	50	105	15 084 405	
605	17	11	21	1	20	103	15 084 410	
628	12	6	1	1	-	118	15 084 415	
1 034	40	11	1	1	-	93	15 084 420	
1 041	126	4	0	0	-	129	15 084 425	
764	166	7	5	1	4	80	15 084 430	
575	21	13	1	1	0	96	15 084 435	
352	13	0	0	0	-	38	15 084 440	
1 046	215	28	1	1	-	191	15 084 445	
293	11	8	-	-	-	29	15 084 450	
466	20	0	0	0	-	61	15 084 455	
585	316	4	0	0	-	57	15 084 460	
696	9	1	1	1	-	84	15 084 465	
612	3	2	1	1	-	112	15 084 470	
610	8	2	5	1	4	90	15 084 475	
440	18	8	0	0	-	61	15 084 480	
1 605	142	8	1	1	-	149	15 084 485	
1 259	97	7	5	4	0	283	15 084 490	
320	233	3	0	0	-	41	15 084 495	
326	45	16	1	1	-	141	15 084 500	
419	119	22	0	0	-	85	15 084 505	
833	3	6	1	0	0	73	15 084 510	
676	36	19	1	1	0	123	15 084 515	
591	5	2	1	1	-	110	15 084 520	
405	69	6	0	0	-	28	15 084 525	
418	75	2	1	1	-	60	15 084 530	
249	307	11	1	1	1	68	15 084 535	
245	46	4	0	0	0	23	15 084 540	
774	102	6	0	0	-	73	15 084 545	
833	155	56	67	13	54	1 357	15 084 550	
446	8	23	1	1	-	110	15 084 555	

\*) Stichtag 31.12.

1) 100/200,300 (ohne 310), 400,500,940

**Bodenfläche 2008 nach Art der tatsächlichen Nutzung  
in**

Gebietsstand: 31.12.2008

Schlüssel-Nr.	Kreisfreie Stadt Gemeinde/ Landkreis Land	Bodenfläche insgesamt  (999)	Gebäude- und Freifläche  (100/200)	Betriebs- fläche  (300)	Da				
					darunter		Erholungs- fläche  (400)	Verkehrs- fläche  (500)	darunter
					Abbau- land  (310)				Straße Weg, Platz  (510-530)
15 084 560	Wethau	421	24	-	-	30	31	25	
15 084 565	Wetterzeube	1 408	50	1	1	34	68	55	
15 084 570	Wischroda	1 296	32	-	-	17	46	46	
15 084 575	Wittgendorf	1 281	42	-	-	25	33	32	
15 084 580	Wohlmirstedt	1 649	47	1	-	32	54	50	
15 084 585	Würchwitz	1 417	36	5	4	34	55	36	
15 084 590	Zeitz, Stadt	2 464	581	27	22	294	256	191	
15 084 595	Zeuchfeld	470	7	19	19	8	20	20	
15 084 600	Zorbau	967	97	16	16	19	50	50	
15 084	Burgenlandkreis	141 347	7 552	2 814	2 672	5 089	6 203	5 418	
15 085 005	Abbenrode	1 118	36	13	13	17	57	54	
15 085 010	Allrode	1 741	30	0	-	21	34	34	
15 085 015	Altenbrak	1 944	30	0	-	20	45	45	
15 085 020	Aspenstedt	782	18	4	4	16	29	29	
15 085 025	Athenstedt	631	14	-	-	11	25	25	
15 085 030	Aue-Fallstein	11 847	269	18	15	123	371	361	
15 085 035	Bad Suderode	821	61	2	-	34	38	33	
15 085 040	Ballenstedt, Stadt	5 704	314	32	29	157	229	191	
15 085 045	Benneckenstein (Harz), Stadt	2 365	83	0	-	35	61	50	
15 085 050	Berßel	1 186	43	-	-	13	38	38	
15 085 055	Blankenburg (Harz), Stadt	4 523	488	26	9	146	298	224	
15 085 060	Bühne	1 110	40	8	7	14	36	31	
15 085 065	Cattenstedt	801	17	0	-	11	18	18	
15 085 070	Dankerode	1 181	26	0	-	21	38	37	
15 085 075	Danstedt	1 410	28	1	-	21	49	39	
15 085 080	Darlingerode	647	57	6	-	43	36	34	
15 085 085	Derenburg, Stadt	3 724	82	-	-	65	85	84	
15 085 090	Ditfurt	2 372	83	21	21	37	82	69	
15 085 095	Drübeck	1 417	50	22	-	51	49	41	
15 085 100	Elbingerode (Harz), Stadt	8 074	185	414	302	68	239	205	
15 085 105	Elend	2 739	20	-	-	10	39	31	
15 085 110	Falkenstein/Harz, Stadt	10 296	301	57	53	240	325	303	
15 085 115	Friedrichsbrunn	1 834	49	0	-	34	28	27	
15 085 120	Gernrode, Stadt	3 407	149	9	7	68	93	75	
15 085 125	Groß Quenstedt	1 565	35	25	25	27	38	29	
15 085 130	Güntersberge, Stadt	3 273	48	0	-	35	90	78	
15 085 135	Halberstadt, Stadt	8 222	1 163	70	60	423	468	373	
15 085 140	Harsleben	2 786	88	-	-	42	99	94	
15 085 145	Harzgerode, Stadt	4 515	218	10	-	72	112	101	
15 085 150	Hasselfelde, Stadt	7 428	87	26	26	54	218	208	
15 085 155	Hausneindorf	1 409	49	2	2	21	46	40	
15 085 160	Hedersleben	1 647	68	2	-	35	51	49	
15 085 165	Heimburg	1 962	36	-	-	21	49	49	
15 085 170	Heteborn	1 495	21	1	-	11	25	24	
15 085 175	Heudeber	1 606	77	-	-	25	64	45	
15 085 180	Hüttenrode	1 863	51	68	68	18	57	46	
15 085 185	Huy	16 729	365	23	7	206	491	454	
15 085 190	Ilsenburg (Harz), Stadt	4 247	219	1	-	71	85	78	
15 085 195	Königerode	1 464	38	1	1	14	36	36	
15 085 200	Langeln	1 423	47	-	-	21	52	42	
15 085 205	Langenstein	2 128	102	-	-	59	84	71	
15 085 210	Lüttgenrode	1 614	39	0	-	20	56	55	
15 085 215	Neinstedt	557	50	-	-	41	34	28	
15 085 220	Neudorf	1 400	25	0	-	44	45	45	
15 085 225	Nienhagen	673	18	14	14	10	28	18	
15 085 230	Osterwieck, Stadt	2 209	158	6	-	87	82	79	
15 085 235	Quedlinburg, Stadt	7 814	639	48	19	282	336	309	
15 085 240	Radisleben	817	23	-	-	12	24	23	
15 085 245	Reddeber	476	39	3	-	16	26	25	
15 085 250	Rhoden	936	19	1	-	10	25	25	
15 085 255	Rieder	2 141	75	45	44	47	63	58	
15 085 260	Sargstedt	1 188	25	0	-	24	33	33	
15 085 265	Schauen	1 101	26	1	-	15	39	36	
15 085 270	Schielo	1 977	23	-	-	13	42	41	
15 085 275	Schierke	4 013	35	0	-	16	77	58	
15 085 280	Schmatzfeld	622	22	-	-	14	22	21	
15 085 285	Schwanebeck, Stadt	2 588	90	23	23	43	96	88	
15 085 290	Siptenfelde	1 270	30	-	-	10	30	30	
15 085 295	Sorge	592	8	-	-	9	9	6	
15 085 300	Stapelburg	1 174	44	17	-	23	80	66	
15 085 305	Stecklenberg	597	19	1	-	15	10	9	
15 085 310	Stiege	3 174	35	-	-	20	79	64	
15 085 315	Straßberg	1 378	49	1	0	23	48	43	

\*) Stichtag 31.12.

1) 100/200,300 (ohne 310), 400,500,940

und nach regionaler Gliederung in Sachsen-Anhalt \*)  
Hektar

von							Siedlungs- und Verkehrs- fläche zusammen <sup>1)</sup>	Schlüssel- Nr.
Landwirtschafts- fläche  (600)	Waldfläche  (700)	Wasserfläche  (800)	Flächen anderer Nutzung  (900)	darunter				
				Friedhof  (940)	Unland  (950)			
252	80	4	2	0	1	84	15 084 560	
915	303	36	1	1	-	153	15 084 565	
1 004	190	6	1	1	-	96	15 084 570	
1 125	51	5	0	0	-	100	15 084 575	
1 076	404	34	1	1	-	135	15 084 580	
1 187	74	26	1	1	-	126	15 084 585	
1 106	119	42	38	12	26	1 149	15 084 590	
362	53	1	0	0	-	35	15 084 595	
766	15	4	1	1	-	167	15 084 600	
99 044	18 565	1 637	443	130	313	19 116	15 084	
913	62	14	6	1	5	111	15 085 005	
654	989	12	1	1	-	86	15 085 010	
73	1 663	113	0	0	-	95	15 085 015	
595	119	2	1	1	-	63	15 085 020	
518	58	2	2	0	2	50	15 085 025	
9 493	1 493	70	11	5	6	771	15 085 030	
169	515	2	1	1	-	135	15 085 035	
2 618	2 332	17	5	5	-	708	15 085 040	
484	1 680	19	3	3	1	181	15 085 045	
984	99	8	1	1	-	95	15 085 050	
1 866	1 635	34	31	9	22	958	15 085 055	
910	92	9	2	1	1	91	15 085 060	
309	442	2	1	1	-	48	15 085 065	
676	413	5	1	1	0	86	15 085 070	
1 287	20	3	1	1	-	100	15 085 075	
430	68	5	2	1	1	144	15 085 080	
2 902	568	19	3	3	1	235	15 085 085	
2 038	62	48	1	1	-	203	15 085 090	
599	638	7	1	1	-	173	15 085 095	
1 149	5 665	330	23	3	19	608	15 085 100	
51	2 566	52	1	1	-	70	15 085 105	
5 875	3 425	64	9	7	1	878	15 085 110	
94	1 605	23	0	0	-	112	15 085 115	
281	2 788	17	1	1	0	313	15 085 120	
1 395	12	31	4	2	2	101	15 085 125	
973	2 083	43	1	1	0	174	15 085 130	
5 216	773	79	31	26	5	2 090	15 085 135	
2 366	176	10	5	4	1	232	15 085 140	
805	3 255	39	3	3	0	415	15 085 145	
1 746	4 988	303	7	3	5	361	15 085 150	
1 265	19	6	1	1	-	117	15 085 155	
1 449	26	15	1	1	0	157	15 085 160	
789	1 057	7	1	1	-	108	15 085 165	
631	804	1	1	1	0	58	15 085 170	
1 405	23	11	1	1	-	167	15 085 175	
772	894	1	4	1	3	127	15 085 180	
13 465	2 029	136	14	13	1	1 091	15 085 185	
257	3 567	42	3	3	-	380	15 085 190	
956	406	12	1	1	0	89	15 085 195	
1 285	14	4	1	1	-	120	15 085 200	
1 494	374	14	2	2	-	246	15 085 205	
1 414	76	8	1	1	0	116	15 085 210	
379	48	2	2	1	0	127	15 085 215	
367	901	18	1	1	-	114	15 085 220	
577	18	8	0	0	-	56	15 085 225	
1 490	357	26	4	4	0	337	15 085 230	
5 408	1 017	65	19	19	0	1 304	15 085 235	
754	0	4	1	1	-	59	15 085 240	
383	5	3	0	0	-	85	15 085 245	
840	36	5	1	1	-	55	15 085 250	
1 212	691	7	1	1	-	186	15 085 255	
1 067	36	2	1	1	-	83	15 085 260	
750	261	9	1	1	-	82	15 085 265	
466	1 425	7	0	0	-	78	15 085 270	
38	3 745	22	81	1	81	129	15 085 275	
549	10	5	0	0	-	58	15 085 280	
2 156	169	7	3	3	-	233	15 085 285	
673	519	6	1	1	-	71	15 085 290	
18	541	6	0	0	-	27	15 085 295	
681	323	6	1	1	-	165	15 085 300	
92	460	1	0	0	-	45	15 085 305	
958	2 041	38	3	1	1	135	15 085 310	
755	457	45	1	1	0	122	15 085 315	

\*) Stichtag 31.12.

1) 100/200,300 (ohne 310), 400,500,940

**Bodenfläche 2008 nach Art der tatsächlichen Nutzung  
in**

Gebietsstand: 31.12.2008

Schlüssel-Nr.	Kreisfreie Stadt Gemeinde/ Landkreis Land	Bodenfläche insgesamt  (999)	Gebäude- und Freifläche  (100/200)	Betriebs- fläche  (300)	Da				
					darunter		Erholungs- fläche  (400)	Verkehrs- fläche  (500)	darunter
					Abbau- land  (310)				Straße Weg, Platz  (510-530)
15 085 320	Ströbeck, Schachdorf	1 346	41	11	-	30	59	46	
15 085 325	Tanne	2 779	28	0	0	19	78	72	
15 085 330	Thale, Stadt	3 812	291	24	15	144	153	141	
15 085 335	Timmenrode	628	46	29	24	25	23	20	
15 085 340	Treseburg	891	4	-	-	5	26	27	
15 085 345	Veckenstedt	1 473	62	-	-	37	62	60	
15 085 350	Wasserleben	2 226	65	1	0	39	81	70	
15 085 355	Weddersleben	643	33	12	12	26	24	23	
15 085 360	Wedderstedt	769	22	18	17	13	24	20	
15 085 365	Wegeleben, Stadt	5 178	148	29	19	68	134	111	
15 085 370	Wernigerode, Stadt	12 517	840	10	6	345	519	475	
15 085 375	Westerhausen	1 743	70	6	5	70	105	105	
15 085 380	Wienrode	1 389	53	0	-	34	55	56	
15 085 385	Wülperode	1 280	31	3	3	8	44	45	
15 085	Harz	210 419	8 413	1 161	850	4 089	7 074	6 330	
15 086 005	Biederitz	1 094	178	2	-	91	92	51	
15 086 010	Brettin	902	57	2	-	34	33	29	
15 086 015	Burg, Stadt	15 074	1 013	97	74	508	648	553	
15 086 020	Demsin	2 235	57	22	22	22	53	53	
15 086 025	Dörnitz	1 737	242	5	-	14	38	35	
15 086 030	Drewitz	809	158	9	9	17	26	25	
15 086 035	Elbe-Parey	10 864	356	105	87	292	374	292	
15 086 040	Genthin, Stadt	10 373	602	16	9	313	358	314	
15 086 045	Gerwisch	761	212	21	-	46	51	40	
15 086 050	Gladau	3 927	78	-	-	34	121	109	
15 086 055	Gommern, Stadt	14 522	545	33	14	360	466	415	
15 086 060	Grabow	3 201	46	-	-	34	126	126	
15 086 065	Gübs	657	11	11	11	12	13	13	
15 086 070	Hobeck	1 745	43	8	8	33	51	49	
15 086 075	Hohenwarthe	1 025	50	16	13	31	99	58	
15 086 080	Jerichow, Stadt	5 304	107	5	-	80	138	122	
15 086 085	Kade	2 386	40	5	-	36	77	68	
15 086 090	Karow	3 193	36	-	-	19	61	61	
15 086 095	Klitsche	1 840	26	-	-	21	48	49	
15 086 100	Königsborn	531	41	5	-	21	35	15	
15 086 105	Körbelitz	1 700	63	40	-	15	58	48	
15 086 110	Krüssau	2 160	20	0	-	23	53	52	
15 086 115	Küsel	319	7	0	-	4	15	15	
15 086 120	Loburg, Stadt	4 439	107	16	16	80	157	142	
15 086 125	Lostau	1 442	68	1	-	19	47	42	
15 086 130	Lübs	1 476	20	-	-	17	39	33	
15 086 135	Magdeburgerforth	2 527	155	-	-	15	101	101	
15 086 140	Möckern, Stadt	22 424	642	63	57	278	690	660	
15 086 145	Möser	513	104	1	-	67	40	32	
15 086 150	Nielebock	1 495	14	12	-	15	31	32	
15 086 155	Paplitz	2 712	29	5	5	20	88	84	
15 086 160	Pietzpuhl	2 210	403	-	-	29	102	102	
15 086 170	Redekin	1 921	38	1	1	33	55	52	
15 086 175	Reesdorf	332	8	1	1	6	11	12	
15 086 180	Reesen	1 330	33	22	22	22	41	41	
15 086 185	Rietzel	1 156	23	14	14	13	26	26	
15 086 190	Rosian	2 951	45	-	-	36	77	77	
15 086 195	Roßdorf	1 155	35	1	-	26	33	33	
15 086 200	Schermen	1 136	55	17	16	38	77	75	
15 086 205	Schlagenthin	2 072	40	-	-	42	47	47	
15 086 210	Schopisdorf	655	64	-	-	16	24	24	
15 086 215	Schweinitz	3 581	18	-	-	13	46	46	
15 086 220	Stresow	627	29	-	-	6	15	16	
15 086 230	Tryppenhna	1 066	40	-	-	9	31	24	
15 086 235	Tucheim	5 405	94	0	-	34	154	145	
15 086 240	Wallwitz	567	11	-	-	10	13	12	
15 086 245	Woltersdorf	890	19	-	-	15	27	20	
15 086 250	Wulkow	3 348	30	0	-	25	82	82	
15 086 255	Wüstenjerichow	2 143	8	-	-	12	79	79	
15 086 260	Zabakuck	1 141	22	8	8	28	30	29	
15 086 265	Zeddenick	604	7	-	-	5	17	13	
15 086	Jerichower Land	157 673	6 150	563	386	2 985	5 212	4 675	
15 087 005	Abberode	1 691	20	-	-	16	45	45	
15 087 010	Ahlsdorf	509	49	1	1	68	39	32	
15 087 015	Allstedt, Stadt	3 185	117	0	-	63	137	105	
15 087 020	Alterode	779	24	1	0	23	28	27	

\*) Stichtag 31.12.

1) 100/200,300 (ohne 310), 400,500,940

und nach regionaler Gliederung in Sachsen-Anhalt \*)  
Hektar

von							Siedlungs- und Verkehrs- fläche zusammen <sup>1)</sup>	Schlüssel- Nr.
Landwirtschafts- fläche  (600)	Waldfläche  (700)	Wasserfläche  (800)	Flächen anderer Nutzung  (900)	darunter				
				Friedhof  (940)	Unland  (950)			
1 170	31	3	1	1	0	142	15 085 320	
324	2 293	37	1	1	0	125	15 085 325	
989	2 163	42	7	7	-	604	15 085 330	
426	62	15	2	1	0	101	15 085 335	
12	827	16	0	0	0	36	15 085 340	
1 161	111	37	2	1	1	163	15 085 345	
1 818	209	12	2	2	-	186	15 085 350	
481	50	13	5	1	4	84	15 085 355	
688	1	2	1	1	-	60	15 085 360	
4 534	129	129	7	5	1	366	15 085 365	
3 024	7 580	97	101	13	88	1 722	15 085 370	
1 318	149	25	2	1	0	246	15 085 375	
284	952	10	1	1	-	143	15 085 380	
1 056	84	50	3	1	2	84	15 085 385	
109 552	77 268	2 419	443	188	255	20 075	15 085	
568	108	54	1	1	-	364	15 086 005	
422	316	38	1	1	-	126	15 086 010	
8 118	3 658	1 013	20	20	0	2 211	15 086 015	
1 096	962	22	1	1	-	133	15 086 020	
808	621	9	1	1	-	298	15 086 025	
493	101	3	0	0	-	202	15 086 030	
6 090	3 087	544	17	8	9	1 047	15 086 035	
4 273	4 626	175	9	9	-	1 291	15 086 040	
386	25	19	1	1	-	332	15 086 045	
2 453	1 217	23	1	1	0	234	15 086 050	
10 684	2 239	189	7	7	0	1 396	15 086 055	
1 507	1 470	16	1	1	-	208	15 086 060	
562	13	21	14	0	14	36	15 086 065	
1 374	228	7	1	1	-	127	15 086 070	
471	226	133	1	1	0	183	15 086 075	
3 615	965	392	3	3	-	333	15 086 080	
1 261	904	61	1	1	-	159	15 086 085	
2 396	630	50	1	1	-	116	15 086 090	
1 105	610	29	1	1	-	96	15 086 095	
399	19	10	1	1	-	102	15 086 100	
1 232	283	9	1	1	-	176	15 086 105	
710	1 344	9	0	0	-	96	15 086 110	
236	55	1	0	0	-	27	15 086 115	
2 392	1 662	23	2	2	-	346	15 086 120	
915	190	202	1	1	-	136	15 086 125	
1 174	195	30	1	1	-	77	15 086 130	
182	2 066	8	0	0	-	272	15 086 135	
14 025	6 551	164	11	9	2	1 625	15 086 140	
237	59	5	1	1	-	212	15 086 145	
550	858	14	1	1	-	74	15 086 150	
2 101	443	27	1	1	-	137	15 086 155	
337	1 331	9	0	0	0	534	15 086 160	
1 176	605	12	1	1	-	128	15 086 170	
265	38	3	0	0	-	25	15 086 175	
841	362	8	1	0	1	97	15 086 180	
669	408	3	0	0	-	62	15 086 185	
2 241	536	16	1	1	-	159	15 086 190	
791	250	18	1	1	-	95	15 086 195	
768	173	7	1	1	-	172	15 086 200	
1 155	767	21	1	1	-	129	15 086 205	
464	79	8	1	1	-	105	15 086 210	
503	2 998	2	1	1	-	78	15 086 215	
444	131	1	-	-	-	51	15 086 220	
762	222	2	1	1	-	80	15 086 230	
3 417	1 625	70	11	2	10	283	15 086 235	
517	7	9	0	0	-	34	15 086 240	
794	25	9	0	0	-	61	15 086 245	
1 450	1 747	12	1	1	-	138	15 086 250	
381	1 642	20	0	0	-	100	15 086 255	
615	417	22	-	-	-	79	15 086 260	
566	5	4	0	0	-	29	15 086 265	
89 990	49 096	3 556	122	86	36	14 609	15 086	
709	890	10	1	1	0	82	15 087 005	
305	42	3	2	2	-	159	15 087 010	
1 356	1 485	25	2	2	0	319	15 087 015	
606	91	5	1	1	1	76	15 087 020	

\*) Stichtag 31.12.

1) 100/200,300 (ohne 310), 400,500,940

**Bodenfläche 2008 nach Art der tatsächlichen Nutzung  
in**

Gebietsstand: 31.12.2008

Schlüssel-Nr.	Kreisfreie Stadt Gemeinde/ Landkreis Land	Bodenfläche insgesamt  (999)	Gebäude- und Freifläche  (100/200)	Betriebs- fläche  (300)	Da				
					darunter		Erholungs- fläche  (400)	Verkehrs- fläche  (500)	darunter
					Abbau- land  (310)				Straße Weg, Platz  (510-530)
15 087 025	Amsdorf	562	36	345	345	16	17	14	
15 087 030	Arnstedt	876	23	10	7	16	26	27	
15 087 035	Aseleben	382	17	1	-	36	20	20	
15 087 040	Augsdorf	451	27	11	-	12	19	19	
15 087 045	Benndorf	577	45	1	-	24	44	28	
15 087 050	Benningen	1 028	30	0	0	24	77	73	
15 087 055	Berga	2 567	135	11	11	34	128	112	
15 087 060	Beyernaumburg	1 261	24	-	-	29	43	42	
15 087 065	Bischofrode	1 053	20	-	-	34	31	32	
15 087 070	Blankenheim	1 486	42	1	0	40	83	57	
15 087 075	Bornstedt	931	30	-	-	34	33	33	
15 087 080	Bräunrode	1 775	25	0	-	21	45	45	
15 087 085	Braunschwende	790	21	-	-	11	22	22	
15 087 090	Breitenstein	674	23	0	-	16	38	37	
15 087 095	Breitungen	1 152	16	0	0	38	43	42	
15 087 100	Brücken (Helme)	1 092	33	1	-	22	39	39	
15 087 105	Burgsdorf	393	12	-	-	6	10	11	
15 087 110	Dederstedt	867	23	-	-	15	25	25	
15 087 115	Dietersdorf	1 669	25	-	-	27	48	48	
15 087 120	Drebsdorf	429	6	-	-	5	12	11	
15 087 125	Edersleben	905	51	29	28	23	45	41	
15 087 130	Eisleben, Lutherstadt	9 156	622	163	0	495	499	467	
15 087 135	Emseloh	1 137	15	-	-	18	42	35	
15 087 140	Erdeborn	1 221	37	-	-	43	45	34	
15 087 145	Freist	1 014	21	3	3	14	35	35	
15 087 150	Friedeburg (Saale)	651	25	-	-	17	24	24	
15 087 155	Friedeburgerhütte	260	9	0	-	12	10	10	
15 087 160	Friesdorf	1 803	23	0	-	7	77	65	
15 087 165	Gerbstedt, Stadt	2 152	73	2	-	88	77	70	
15 087 170	Greifenhagen	468	12	-	-	14	13	13	
15 087 175	Hackpfüffel	573	12	2	2	9	21	21	
15 087 180	Hainrode	735	13	-	-	4	29	29	
15 087 185	Harkerode	642	16	0	-	12	21	21	
15 087 190	Hayn (Harz)	2 004	26	1	1	13	72	72	
15 087 195	Hedersleben	2 005	45	0	-	35	48	44	
15 087 200	Heiligenthal	1 709	43	19	6	48	57	53	
15 087 205	Helbra	926	173	28	-	123	89	72	
15 087 210	Hergisdorf	954	42	30	-	70	51	40	
15 087 215	Hermerode	406	6	-	-	4	12	12	
15 087 220	Hettstedt, Stadt	2 067	309	43	-	234	174	149	
15 087 225	Holdenstedt	974	26	-	-	22	32	32	
15 087 230	Hornburg	1 135	14	-	-	17	26	26	
15 087 235	Hübitz	383	31	28	-	8	17	17	
15 087 240	Ihlewitz	929	24	0	-	14	28	28	
15 087 245	Katharinenrieth	570	11	49	49	4	18	17	
15 087 250	Kelbra (Kyffhäuser), Stadt	2 585	91	0	-	88	121	115	
15 087 255	Kleinleinungen	331	5	1	1	4	15	15	
15 087 260	Klostermansfeld	880	98	33	-	67	60	41	
15 087 265	Liedersdorf	279	8	-	-	7	10	10	
15 087 270	Lüttchendorf	784	23	0	-	26	25	25	
15 087 275	Mansfeld, Stadt	8 073	461	43	16	258	406	383	
15 087 280	Martinsrieth	593	7	0	-	9	20	20	
15 087 285	Mittelhausen	1 266	27	-	-	18	50	50	
15 087 290	Molmerswende	1 370	17	-	-	11	33	33	
15 087 295	Neehausen	1 258	15	-	-	13	36	35	
15 087 300	Niederröblingen (Helme)	810	36	25	-	13	34	35	
15 087 305	Nienstedt	996	34	15	-	7	33	33	
15 087 310	Osterhausen	1 652	44	0	-	42	65	65	
15 087 315	Pölsfeld	1 159	17	0	-	7	33	34	
15 087 320	Quenstedt	1 520	37	1	1	17	41	41	
15 087 325	Questenberg	1 725	13	1	1	11	54	54	
15 087 330	Riethordhausen	679	22	11	10	19	26	27	
15 087 335	Ritterode	708	26	-	-	13	30	30	
15 087 340	Ritzgerode	246	4	-	-	3	7	7	
15 087 345	Röblingen am See	1 355	93	184	180	77	83	55	
15 087 350	Roßla	1 765	110	13	12	67	134	124	
15 087 355	Rottelsdorf	798	17	-	-	14	25	25	
15 087 360	Rottleberode	699	100	0	0	50	51	44	
15 087 365	Sandersleben (Anhalt), Stadt	1 822	70	3	3	56	85	63	
15 087 370	Sangerhausen, Stadt	20 760	786	40	9	635	928	864	
15 087 375	Schmalzerode	125	7	-	-	12	6	6	
15 087 380	Schwenda	1 023	23	-	-	13	36	37	
15 087 385	Seeburg	1 484	18	-	-	70	58	58	
15 087 390	Siersleben	1 001	56	10	-	39	48	35	
15 087 395	Sotterhausen	575	11	-	-	8	19	20	

\*) Stichtag 31.12.

1) 100/200,300 (ohne 310), 400,500,940

und nach regionaler Gliederung in Sachsen-Anhalt \*)  
Hektar

von							Siedlungs- und Verkehrs- fläche zusammen <sup>1)</sup>	Schlüssel- Nr.
Landwirtschafts- fläche  (600)	Waldfläche  (700)	Wasserfläche  (800)	Flächen anderer Nutzung  (900)	darunter				
				Friedhof  (940)	Unland  (950)			
119	23	5	0	0	-	69	15 087 025	
786	12	1	1	1	-	70	15 087 030	
247	15	45	0	0	-	75	15 087 035	
370	7	1	4	1	4	69	15 087 040	
430	22	5	7	1	6	115	15 087 045	
834	40	21	1	1	1	132	15 087 050	
1 590	256	402	10	1	9	298	15 087 055	
780	380	3	2	0	2	96	15 087 060	
359	608	0	0	0	-	86	15 087 065	
877	438	4	1	1	0	167	15 087 070	
746	82	4	1	1	0	98	15 087 075	
798	879	4	2	0	1	93	15 087 080	
574	157	3	1	-	1	54	15 087 085	
490	88	7	11	1	10	79	15 087 090	
448	600	7	1	1	-	97	15 087 095	
889	90	17	1	1	1	95	15 087 100	
357	8	1	0	-	0	28	15 087 105	
774	27	2	1	1	1	64	15 087 110	
600	962	5	0	0	-	101	15 087 115	
264	140	3	0	0	-	22	15 087 120	
721	4	12	20	1	19	120	15 087 125	
6 412	874	54	37	17	20	1 796	15 087 130	
330	726	3	3	0	2	75	15 087 135	
968	114	5	8	1	7	127	15 087 140	
887	47	5	1	0	0	71	15 087 145	
477	80	26	1	1	-	68	15 087 150	
200	26	3	1	0	0	31	15 087 155	
414	1 266	15	1	0	0	108	15 087 160	
1 846	44	4	18	5	13	245	15 087 165	
325	101	1	2	0	1	39	15 087 170	
502	13	11	4	0	4	42	15 087 175	
356	323	4	6	0	6	48	15 087 180	
506	82	4	1	1	0	50	15 087 185	
859	1 025	6	1	1	1	112	15 087 190	
1 818	56	1	1	1	0	130	15 087 195	
1 411	121	8	1	1	-	163	15 087 200	
338	165	8	3	3	0	415	15 087 205	
539	215	4	2	2	0	195	15 087 210	
287	93	1	2	0	1	23	15 087 215	
971	278	16	43	7	36	767	15 087 220	
880	6	7	2	1	1	80	15 087 225	
842	233	2	1	1	-	58	15 087 230	
285	12	0	2	0	1	84	15 087 235	
810	50	2	1	0	0	67	15 087 240	
474	1	13	0	0	-	33	15 087 245	
1 902	163	215	5	2	4	301	15 087 250	
208	98	1	0	0	0	24	15 087 255	
589	31	2	2	2	-	259	15 087 260	
245	7	1	1	0	0	25	15 087 265	
626	35	47	0	0	-	75	15 087 270	
4 235	2 579	66	25	8	17	1 161	15 087 275	
532	2	22	2	0	1	36	15 087 280	
1 116	44	10	1	1	0	95	15 087 285	
532	769	6	1	1	-	61	15 087 290	
1 164	28	2	1	1	0	64	15 087 295	
688	4	11	1	1	0	108	15 087 300	
896	5	4	2	0	2	90	15 087 305	
1 134	356	10	2	1	1	151	15 087 310	
442	649	5	5	0	5	58	15 087 315	
1 376	22	3	23	1	22	97	15 087 320	
341	1 300	6	1	0	0	78	15 087 325	
558	18	22	3	1	3	68	15 087 330	
533	102	4	1	1	0	69	15 087 335	
164	66	2	0	0	-	14	15 087 340	
678	140	82	18	2	16	259	15 087 345	
971	410	57	3	2	1	313	15 087 350	
703	28	4	6	0	5	57	15 087 355	
356	114	19	7	1	6	203	15 087 360	
1 543	56	6	3	1	2	212	15 087 365	
9 563	8 571	179	59	15	44	2 395	15 087 370	
98	2	0	0	0	-	25	15 087 375	
807	139	3	2	1	1	73	15 087 380	
756	239	342	1	1	0	147	15 087 385	
826	19	0	3	2	1	155	15 087 390	
532	1	3	0	0	0	38	15 087 395	

\*) Stichtag 31.12.

1) 100/200,300 (ohne 310), 400,500,940

**Bodenfläche 2008 nach Art der tatsächlichen Nutzung  
in**

Gebietsstand: 31.12.2008

Schlüssel-Nr.	Kreisfreie Stadt Gemeinde/ Landkreis Land	Bodenfläche insgesamt  (999)	Gebäude- und Freifläche  (100/200)	Betriebs- fläche  (300)	Da				
					darunter		Erholungs- fläche  (400)	Verkehrs- fläche  (500)	darunter
					Abbau- land  (310)				Straße Weg, Platz  (510-530)
15 087 400	Stangerode	966	14	-	-	15	35	34	
15 087 405	Stedten	962	41	43	41	53	36	36	
15 087 410	Stolberg (Harz), Stadt	6 752	61	-	-	36	152	147	
15 087 415	Sylda	933	21	-	-	14	27	27	
15 087 420	Tilleda (Kyffhäuser)	1 470	45	1	0	4	62	58	
15 087 425	Uftrungen	2 965	51	9	2	22	70	65	
15 087 430	Ulzigerode	529	11	-	-	7	15	15	
15 087 435	Walbeck	917	69	-	-	39	51	51	
15 087 440	Wallhausen	2 262	80	12	10	66	169	155	
15 087 445	Wansleben am See	784	48	70	70	49	44	38	
15 087 450	Weibslieben	907	34	-	-	25	29	30	
15 087 455	Welfesholz	390	22	3	-	7	13	10	
15 087 460	Wickerode	686	13	0	0	14	22	22	
15 087 465	Wiederstedt	955	33	7	5	37	40	32	
15 087 470	Wimmelburg	856	32	39	-	50	47	36	
15 087 475	Winkel	1 270	95	-	-	10	51	51	
15 087 485	Wolferstedt	1 500	38	0	-	22	73	72	
15 087 490	Zabenstedt	489	8	0	-	14	19	18	
15 087	Mansfeld-Südharz	144 868	5 492	1 345	817	4 137	6 147	5 663	
15 088 005	Albersroda	1 358	33	40	40	12	35	35	
15 088 010	Alberstedt	878	23	-	-	10	30	30	
15 088 015	Angersdorf	637	63	2	-	44	68	39	
15 088 020	Bad Dürrenberg, Stadt	1 916	215	34	28	152	120	104	
15 088 025	Bad Lauchstädt, Goethestadt	6 802	359	2	-	188	253	236	
15 088 030	Barnstädt	1 822	73	-	-	21	53	53	
15 088 035	Beesenstedt	1 758	66	-	-	30	56	57	
15 088 040	Bennstedt	934	53	10	10	50	53	53	
15 088 045	Beuna (Geiseltal)	601	60	0	-	25	65	57	
15 088 050	Brachstedt	1 452	47	-	-	45	41	41	
15 088 055	Brachwitz	834	37	-	-	26	27	27	
15 088 060	Braschwitz	690	35	0	-	27	31	26	
15 088 065	Braunsbedra, Stadt	7 435	559	1 998	1 872	331	276	225	
15 088 075	Döblitz	624	8	1	1	4	16	16	
15 088 080	Domnitz	1 708	57	4	4	29	82	67	
15 088 085	Dornstedt	1 041	37	4	-	25	29	29	
15 088 095	Esperstedt	1 098	34	-	-	33	68	62	
15 088 100	Farnstädt	1 833	68	26	26	26	59	59	
15 088 105	Fienstedt	852	13	-	-	6	27	27	
15 088 110	Friedensdorf	329	12	8	8	8	11	10	
15 088 115	Geusa	1 263	63	-	-	51	66	63	
15 088 120	Gimritz	767	19	16	-	4	35	35	
15 088 125	Götschetal	3 294	250	27	17	144	207	187	
15 088 130	Günthersdorf	339	39	-	-	12	21	21	
15 088 135	Hohenthurm	777	70	12	-	30	51	38	
15 088 140	Höhnstedt	1 405	60	-	-	55	42	42	
15 088 145	Horburg-Maßlau	398	18	2	2	8	17	17	
15 088 150	Kabelsketal	5 096	532	6	2	294	317	235	
15 088 160	Kloschwitz	1 027	24	-	-	23	37	37	
15 088 165	Kötschlitz	527	52	-	-	20	62	58	
15 088 170	Kötzschau	1 677	60	171	171	73	70	60	
15 088 175	Kreypau	1 239	23	-	-	11	36	27	
15 088 180	Krosigk	902	38	5	5	28	29	29	
15 088 190	Kütten	892	19	-	-	19	26	26	
15 088 195	Landsberg, Stadt	6 333	483	44	35	195	283	253	
15 088 200	Langenbogen	681	47	1	-	36	41	41	
15 088 205	Leuna, Stadt	1 271	465	38	-	69	190	152	
15 088 210	Lieskau	458	51	0	-	32	24	21	
15 088 215	Löbejün, Stadt	2 053	67	95	94	79	83	77	
15 088 220	Merseburg, Stadt	3 620	929	134	32	349	345	262	
15 088 225	Milzau	1 734	50	10	-	40	85	84	
15 088 230	Morl	911	39	1	-	42	39	39	
15 088 235	Mücheln (Geiseltal), Stadt	8 662	346	85	83	227	291	259	
15 088 240	Nauendorf	1 153	86	0	-	40	80	66	
15 088 245	Nempitz	606	27	-	-	12	37	37	
15 088 250	Nemsdorf-Göhrendorf	1 711	67	-	-	29	52	46	
15 088 255	Neutz-Lettewitz	1 523	49	-	-	30	59	59	
15 088 260	Niemberg	1 172	58	3	2	32	50	33	
15 088 265	Obhausen	2 634	108	4	0	40	87	82	
15 088 275	Oechlitz	1 196	28	-	-	15	37	33	
15 088 280	Oppin	1 575	81	39	17	49	182	80	
15 088 285	Ostrau	1 728	57	17	17	45	49	49	
15 088 290	Peißen	1 034	83	-	-	36	122	94	
15 088 295	Petersberg	1 089	38	58	58	21	36	35	

\*) Stichtag 31.12.

1) 100/200,300 (ohne 310), 400,500,940



und nach regionaler Gliederung in Sachsen-Anhalt \*)  
Hektar

von							Siedlungs- und Verkehrs- fläche zusammen <sup>1)</sup>	Schlüssel- Nr.
Landwirtschafts- fläche  (600)	Waldfläche  (700)	Wasserfläche  (800)	Flächen anderer Nutzung  (900)	darunter				
				Friedhof  (940)	Unland  (950)			
444	450	8	1	1	0	64	15 087 400	
428	334	13	14	1	13	132	15 087 405	
259	6 215	27	2	1	1	250	15 087 410	
850	17	1	2	1	1	63	15 087 415	
1 228	88	10	32	1	31	113	15 087 420	
877	1 908	19	10	1	10	150	15 087 425	
459	34	2	0	0	-	33	15 087 430	
541	208	10	0	0	-	159	15 087 435	
1 607	280	42	6	1	4	318	15 087 440	
441	64	25	41	1	40	143	15 087 445	
766	39	5	8	1	6	90	15 087 450	
305	40	0	1	1	0	45	15 087 455	
349	283	5	1	0	0	49	15 087 460	
765	64	6	3	1	1	113	15 087 465	
376	306	2	4	1	3	169	15 087 470	
498	611	6	0	0	-	155	15 087 475	
1 251	105	9	2	1	1	134	15 087 485	
413	30	4	0	0	-	42	15 087 490	
84 736	40 367	2 126	518	121	397	16 424	15 087	
1 195	41	1	1	1	-	80	15 088 005	
790	20	1	4	1	4	64	15 088 010	
393	53	14	0	0	-	177	15 088 015	
1 267	83	40	5	5	0	498	15 088 020	
5 565	320	16	98	6	92	808	15 088 025	
1 662	9	3	1	1	-	148	15 088 030	
1 498	97	3	7	2	5	155	15 088 035	
688	75	3	1	1	0	157	15 088 040	
311	133	7	1	1	-	150	15 088 045	
1 247	66	4	2	1	1	134	15 088 050	
600	106	23	15	0	15	90	15 088 055	
578	16	4	0	0	-	93	15 088 060	
3 188	529	532	21	8	13	1 301	15 088 065	
551	19	21	3	0	3	30	15 088 075	
1 454	72	8	1	1	-	170	15 088 080	
887	57	2	1	1	-	96	15 088 085	
870	87	5	0	0	0	135	15 088 095	
1 611	37	4	1	1	-	154	15 088 100	
762	33	11	1	1	-	46	15 088 105	
246	27	16	0	0	-	32	15 088 110	
983	75	17	7	7	-	187	15 088 115	
632	46	14	1	0	0	75	15 088 120	
2 391	233	28	14	3	12	613	15 088 125	
232	33	2	0	0	-	73	15 088 130	
605	5	3	1	1	-	163	15 088 135	
1 205	39	1	3	1	2	158	15 088 140	
171	160	22	0	0	-	43	15 088 145	
3 757	119	68	4	4	1	1 150	15 088 150	
790	112	32	9	1	8	85	15 088 160	
346	16	32	1	0	0	134	15 088 165	
1 180	67	55	2	2	-	205	15 088 170	
994	106	68	1	1	0	70	15 088 175	
735	58	5	4	1	4	95	15 088 180	
816	10	1	0	0	-	65	15 088 190	
5 191	97	29	10	5	5	976	15 088 195	
433	59	37	28	0	27	124	15 088 200	
356	116	34	3	3	-	765	15 088 205	
279	65	5	1	0	1	108	15 088 210	
1 515	180	30	4	2	3	231	15 088 215	
1 463	166	142	92	12	81	1 736	15 088 220	
1 503	37	8	1	0	1	186	15 088 225	
556	126	22	87	1	86	122	15 088 230	
6 436	460	806	10	9	1	876	15 088 235	
910	31	6	1	1	-	207	15 088 240	
517	7	5	0	0	-	76	15 088 245	
1 547	12	3	1	1	-	149	15 088 250	
1 354	25	4	1	0	1	139	15 088 255	
984	37	7	2	1	1	142	15 088 260	
2 341	28	20	5	1	4	240	15 088 265	
1 089	23	2	1	1	0	81	15 088 275	
1 171	46	7	1	1	-	334	15 088 280	
1 471	80	7	2	1	1	152	15 088 285	
762	25	6	0	0	-	241	15 088 290	
646	281	3	7	1	6	96	15 088 295	

\*) Stichtag 31.12.

1) 100/200,300 (ohne 310), 400,500,940

**Bodenfläche 2008 nach Art der tatsächlichen Nutzung  
in**

Gebietsstand: 31.12.2008

Schlüssel-Nr.	Kreisfreie Stadt Gemeinde/ Landkreis Land	Bodenfläche insgesamt  (999)	Gebäude- und Freifläche  (100/200)	Betriebs- fläche  (300)	Da				
					darunter		Erholungs- fläche  (400)	Verkehrs- fläche  (500)	darunter
					Abbau- land  (310)				Straße Weg, Platz  (510-530)
15 088 300	Plötz	774	40	7	5	30	20	19	
15 088 305	Querfurt, Stadt	15 526	463	12	0	320	558	503	
15 088 310	Rodden	361	8	-	-	9	11	10	
15 088 315	Rothenburg	541	45	2	-	25	19	18	
15 088 320	Salzmünde	1 802	89	25	5	60	75	70	
15 088 330	Schkopau	9 068	1 560	113	47	360	398	310	
15 088 335	Schochwitz	1 581	61	1	-	43	50	49	
15 088 340	Schraplau, Stadt	705	43	26	26	50	34	29	
15 088 345	Schwerz	955	23	28	26	16	26	26	
15 088 350	Spergau	1 080	536	-	-	23	65	47	
15 088 355	Steigra	1 607	48	112	112	25	50	50	
15 088 360	Teuden	1 370	72	75	74	22	30	30	
15 088 365	Teutschenthal	5 333	385	56	14	225	265	221	
15 088 370	Tollwitz	1 092	68	34	34	35	61	60	
15 088 375	Wallendorf (Luppe)	906	34	8	7	19	36	29	
15 088 380	Wettin, Stadt	2 718	122	1	-	66	88	89	
15 088 385	Zappendorf	1 120	55	3	3	50	45	44	
15 088 390	Zöschen	720	39	1	1	24	28	24	
15 088 395	Zweimen	731	24	1	-	15	29	25	
15 088	Saalekreis	143 341	9 996	3 404	2 882	4 700	6 478	5 586	
15 089 005	Aisleben (Saale), Stadt	2 364	105	-	-	75	102	93	
15 089 010	Amesdorf	1 191	37	5	3	21	43	39	
15 089 015	Aschersleben, Stadt	11 603	806	70	47	524	535	444	
15 089 020	Baalberge	964	55	-	-	23	45	35	
15 089 025	Barby (Elbe), Stadt	4 085	215	-	-	101	127	105	
15 089 030	Bernburg (Saale), Stadt	5 515	706	155	120	418	408	349	
15 089 035	Biendorf	475	25	-	-	26	33	17	
15 089 042	Bördeland	9 198	306	35	26	162	406	370	
15 089 045	Borne	1 532	41	1	0	33	41	41	
15 089 050	Breitenhagen	1 106	19	-	-	13	20	20	
15 089 055	Calbe (Saale), Stadt	5 663	484	45	45	174	261	194	
15 089 060	Cörmigk	748	17	-	-	16	23	23	
15 089 070	Edlau	1 018	36	-	-	25	32	32	
15 089 075	Egeln, Stadt	2 914	144	11	8	96	128	109	
15 089 090	Etgersleben	1 326	30	2	-	17	40	32	
15 089 095	Förderstedt	7 342	322	136	119	161	280	247	
15 089 105	Friedrichsaue	444	12	0	-	9	10	9	
15 089 110	Frose	1 278	46	5	2	21	62	43	
15 089 115	Gatersleben	1 615	133	6	-	51	60	51	
15 089 120	Gerbitz	902	25	5	-	16	24	24	
15 089 125	Gerlebobgk	577	17	11	11	19	12	12	
15 089 130	Giersleben	2 014	53	3	2	34	60	50	
15 089 135	Glinde	459	12	-	-	15	13	13	
15 089 140	Gnadau	363	18	-	-	18	21	19	
15 089 145	Gröna	768	43	-	-	20	29	29	
15 089 150	Groß Rosenburg	2 592	128	31	31	33	59	58	
15 089 155	Groß Schierstedt	625	23	2	1	16	33	24	
15 089 165	Güsten, Stadt	2 425	109	11	11	104	123	77	
15 089 170	Hakeborn	1 145	37	1	-	22	29	28	
15 089 175	Hecklingen, Stadt	9 534	337	69	65	173	465	262	
15 089 180	Hoym, Stadt	2 027	110	38	33	37	66	65	
15 089 185	Ilberstedt	1 493	51	1	-	36	90	82	
15 089 195	Könnern, Stadt	9 807	394	102	97	279	450	399	
15 089 200	Latdorf	916	30	78	14	16	28	28	
15 089 205	Lödderitz	1 975	14	0	-	19	34	33	
15 089 215	Nachterstedt	821	57	345	345	20	33	21	
15 089 220	Neu Königsau	916	29	-	-	9	21	21	
15 089 225	Neugattersleben	1 357	34	6	6	64	51	44	
15 089 230	Neundorf (Anhalt)	1 493	68	2	-	57	58	53	
15 089 235	Nienburg (Saale), Stadt	2 455	166	372	149	82	97	77	
15 089 240	Peißen	968	67	10	10	30	39	35	
15 089 245	Plötzkau	2 391	50	27	27	50	93	93	
15 089 250	Plötzky	1 433	32	2	-	117	56	56	
15 089 255	Pobzig	1 099	17	46	0	18	31	31	
15 089 260	Poley	990	25	17	17	18	23	22	
15 089 265	Pömmelte	1 235	33	0	-	17	43	35	
15 089 270	Pretzien	582	25	0	-	70	20	20	
15 089 275	Preußlitz	917	24	-	-	28	31	30	
15 089 280	Ranies	729	16	-	-	11	14	14	
15 089 285	Sachsendorf	967	28	-	-	17	43	36	
15 089 290	Schackenthal	697	18	2	1	9	20	19	
15 089 295	Schackstedt	918	14	-	-	17	30	30	
15 089 300	Schadeleben	1 698	43	-	-	43	49	48	

\*) Stichtag 31.12.

1) 100/200,300 (ohne 310), 400,500,940

und nach regionaler Gliederung in Sachsen-Anhalt \*)  
Hektar

von							Siedlungs- und Verkehrs- fläche zusammen <sup>1)</sup>	Schlüssel- Nr.
Landwirtschafts- fläche  (600)	Waldfläche  (700)	Wasserfläche  (800)	Flächen anderer Nutzung  (900)	darunter				
				Friedhof  (940)	Unland  (950)			
630	23	23	2	1	1	92	15 088 300	
9 643	4 463	55	11	6	5	1 360	15 088 305	
333	0	1	0	0	-	27	15 088 310	
332	99	18	1	1	0	92	15 088 315	
1 398	113	40	3	2	1	246	15 088 320	
4 447	1 237	894	60	5	54	2 390	15 088 330	
1 340	78	4	3	1	2	157	15 088 335	
479	66	5	2	2	-	129	15 088 340	
854	5	3	1	1	-	67	15 088 345	
382	66	9	1	1	-	623	15 088 350	
1 279	87	2	4	1	3	124	15 088 355	
1 136	30	4	0	0	-	125	15 088 360	
4 062	246	66	28	3	25	920	15 088 365	
871	11	11	1	1	0	165	15 088 370	
434	204	169	1	1	-	91	15 088 375	
1 951	378	87	25	3	22	280	15 088 380	
852	89	13	12	2	10	153	15 088 385	
553	18	57	0	0	-	92	15 088 390	
561	83	18	0	0	-	69	15 088 395	
102 258	12 157	3 724	624	123	501	21 819	15 088	
1 861	177	41	4	4	-	286	15 089 005	
1 052	24	7	1	1	0	105	15 089 010	
9 108	433	103	25	21	4	1 909	15 089 015	
779	45	16	1	1	-	124	15 089 020	
3 108	151	380	3	2	0	445	15 089 025	
3 171	529	110	18	18	-	1 586	15 089 030	
371	17	3	0	0	-	84	15 089 035	
8 034	178	60	17	8	9	891	15 089 042	
1 402	9	3	2	2	-	117	15 089 045	
850	120	84	1	1	0	53	15 089 050	
4 297	147	202	54	8	46	928	15 089 055	
620	44	27	1	1	-	57	15 089 060	
905	13	6	1	1	-	95	15 089 070	
2 349	119	60	7	7	-	377	15 089 075	
1 199	16	20	2	2	-	92	15 089 090	
6 180	183	72	8	6	2	786	15 089 095	
341	14	58	0	0	-	31	15 089 105	
963	160	19	2	2	-	135	15 089 110	
1 228	51	40	47	2	46	251	15 089 115	
803	23	5	1	1	-	71	15 089 120	
475	21	22	0	0	-	49	15 089 125	
1 788	66	7	3	2	2	148	15 089 130	
343	17	60	0	0	-	40	15 089 135	
295	8	2	1	1	-	58	15 089 140	
494	137	43	1	1	-	93	15 089 145	
2 014	241	85	2	2	-	221	15 089 150	
530	15	5	1	1	0	73	15 089 155	
1 934	110	27	6	6	-	343	15 089 165	
1 018	32	4	1	1	-	90	15 089 170	
7 562	857	62	9	9	0	989	15 089 175	
1 732	21	14	9	4	4	223	15 089 180	
1 236	70	7	1	1	-	180	15 089 185	
7 731	683	156	11	11	-	1 139	15 089 195	
670	85	9	1	1	-	138	15 089 200	
874	916	117	1	1	-	68	15 089 205	
153	177	24	11	1	10	112	15 089 215	
481	262	113	0	0	-	60	15 089 220	
1 107	61	32	1	1	-	150	15 089 225	
1 277	23	6	3	3	-	187	15 089 230	
1 468	193	71	4	4	-	573	15 089 235	
787	23	11	1	1	-	138	15 089 240	
1 824	299	46	2	2	-	195	15 089 245	
600	555	72	1	1	-	207	15 089 250	
972	11	5	1	1	-	112	15 089 255	
898	8	2	1	1	-	66	15 089 260	
1 038	51	52	1	1	-	95	15 089 265	
271	154	41	1	1	-	116	15 089 270	
671	117	46	1	1	-	83	15 089 275	
486	130	72	0	0	-	41	15 089 280	
854	16	8	0	0	-	89	15 089 285	
641	6	1	1	0	0	48	15 089 290	
829	26	1	1	1	-	63	15 089 295	
1 270	101	74	119	1	118	135	15 089 300	

\*) Stichtag 31.12.

1) 100/200,300 (ohne 310), 400,500,940

**Bodenfläche 2008 nach Art der tatsächlichen Nutzung  
in**

Gebietsstand: 31.12.2008

Schlüssel-Nr.	Kreisfreie Stadt Gemeinde/ Landkreis Land	Bodenfläche insgesamt  (999)	Gebäude- und Freifläche  (100/200)	Betriebs- fläche  (300)	Da				
					darunter		Erholungs- fläche  (400)	Verkehrs- fläche  (500)	darunter
					Abbau- land  (310)				Straße Weg, Platz  (510-530)
15 089 305	Schönebeck (Elbe), Stadt	5 837	1 044	22	6	314	366	309	
15 089 310	Staßfurt, Stadt	5 821	768	84	25	291	328	285	
15 089 315	Tarthun	862	44	1	-	20	27	26	
15 089 320	Tornitz	1 166	25	63	63	17	42	37	
15 089 325	Unseburg	1 678	58	230	227	31	47	42	
15 089 330	Wedlitz	1 182	19	-	-	16	31	31	
15 089 340	Wespen	268	9	0	0	9	12	10	
15 089 345	Westdorf	861	24	17	14	18	25	25	
15 089 350	Westeregeln	1 393	83	18	8	60	66	53	
15 089 355	Wiendorf	365	14	10	10	10	11	11	
15 089 360	Wohlsdorf	748	19	11	11	17	26	22	
15 089 365	Wolmirsleben	1 691	64	6	3	43	51	52	
15 089 375	Zuchau	1 046	24	2	1	12	32	29	
15 089	Salzlandkreis	142 590	7 883	2 119	1 559	4 357	6 007	5 072	
15 090 005	Altenzaun	1 120	51	-	-	10	30	30	
15 090 010	Arneburg, Stadt	2 645	402	0	-	44	92	83	
15 090 015	Aulosen	1 827	21	2	0	9	42	41	
15 090 020	Baben	906	11	-	-	7	22	22	
15 090 025	Badingen	1 735	33	-	-	28	46	46	
15 090 030	Ballerstedt	1 186	17	1	-	10	25	25	
15 090 035	Beelitz	427	6	-	-	5	17	14	
15 090 040	Behrendorf	2 364	43	-	-	28	53	53	
15 090 045	Bellingen	1 177	26	7	6	10	41	30	
15 090 050	Berkau	1 893	32	1	-	21	54	53	
15 090 055	Bertkow	1 256	33	0	-	6	30	30	
15 090 060	Beuster	2 704	57	-	-	30	48	48	
15 090 065	Birkholz	1 618	26	-	-	17	41	40	
15 090 070	Bismark (Altmark), Stadt	3 319	143	2	-	83	111	100	
15 090 075	Bittkau	1 106	26	0	-	29	30	30	
15 090 080	Bölsdorf	1 038	15	6	-	10	28	24	
15 090 085	Boock	1 201	19	-	-	13	34	34	
15 090 090	Bretsch	3 318	67	0	-	29	76	76	
15 090 095	Buch	1 984	32	7	7	18	60	60	
15 090 100	Buchholz	898	13	-	-	16	22	22	
15 090 105	Büste	1 189	24	1	-	14	38	32	
15 090 110	Cobbel	1 115	47	1	1	15	27	26	
15 090 115	Dahlen	2 021	38	1	-	24	82	72	
15 090 120	Demker	1 252	28	5	5	16	43	31	
15 090 125	Dobberkau	1 644	31	0	-	11	50	50	
15 090 130	Düsedau	1 282	30	-	-	18	41	32	
15 090 135	Eichstedt (Altmark)	1 429	24	-	-	18	53	39	
15 090 140	Erxleben	2 099	39	3	-	21	49	50	
15 090 145	Falkenberg	1 531	26	1	-	16	29	29	
15 090 150	Fischbeck (Elbe)	2 067	48	3	-	24	81	78	
15 090 155	Flessau	3 029	82	4	-	54	64	63	
15 090 160	Gagel	733	9	0	-	7	18	18	
15 090 165	Garlipp	685	10	-	-	8	22	21	
15 090 170	Geestgottberg	1 715	31	10	-	31	63	46	
15 090 175	Gladigau	1 550	28	-	-	23	31	32	
15 090 180	Goldbeck	1 429	69	3	-	57	59	46	
15 090 185	Gollensdorf	3 633	30	0	-	21	93	93	
15 090 190	Grassau	1 618	23	-	-	15	42	42	
15 090 195	Grieben	2 035	41	11	11	37	58	57	
15 090 200	Grobleben	383	9	-	-	7	9	8	
15 090 205	Groß Garz	3 599	72	1	-	32	107	96	
15 090 210	Groß Schwechten	2 454	40	-	-	35	72	72	
15 090 215	Hämerten	674	12	-	-	6	32	23	
15 090 220	Hassel	1 199	36	12	12	33	53	39	
15 090 225	Havelberg, Hansestadt	14 913	352	18	0	187	399	375	
15 090 230	Heeren	1 354	33	3	1	14	49	39	
15 090 235	Heiligenfelde	1 066	17	22	22	10	30	29	
15 090 245	Hohenberg-Krusemark	3 935	127	20	20	50	116	103	
15 090 250	Hohengöhren	2 824	27	24	24	27	77	74	
15 090 255	Hohenwulsch	1 517	39	4	-	21	66	49	
15 090 260	Holzhausen	681	9	1	-	7	18	18	
15 090 265	Hüselitz	1 348	15	2	-	14	34	33	
15 090 270	Iden	2 120	59	-	-	27	51	51	
15 090 275	Insel	2 516	44	10	10	29	108	82	
15 090 280	Jerchel	898	10	-	-	13	21	22	
15 090 285	Kamern	3 182	61	-	-	59	90	90	
15 090 290	Käthen	803	11	-	-	10	44	31	
15 090 295	Kehnert	930	12	-	-	12	17	17	
15 090 300	Kläden	1 445	75	2	1	19	61	45	

\*) Stichtag 31.12.

1) 100/200,300 (ohne 310), 400,500,940

und nach regionaler Gliederung in Sachsen-Anhalt \*)  
Hektar

von							Siedlungs- und Verkehrs- fläche zusammen <sup>1)</sup>	Schlüssel- Nr.
Landwirtschafts- fläche  (600)	Waldfläche  (700)	Wasserfläche  (800)	Flächen anderer Nutzung  (900)	darunter				
				Friedhof  (940)	Unland  (950)			
3 140	602	248	101	20	81	1 761	15 089 305	
3 800	262	260	28	14	14	1 460	15 089 310	
715	44	10	1	1	-	92	15 089 315	
904	45	69	1	1	-	85	15 089 320	
1 098	97	99	18	1	16	141	15 089 325	
1 036	52	28	1	1	-	66	15 089 330	
223	2	13	1	0	1	29	15 089 340	
729	42	5	1	1	-	71	15 089 345	
1 108	29	21	7	2	5	222	15 089 350	
257	13	49	1	1	-	36	15 089 355	
659	11	4	1	1	-	63	15 089 360	
1 427	28	69	2	2	-	164	15 089 365	
959	9	8	1	1	-	69	15 089 375	
108 995	9 177	3 496	555	196	359	19 003	15 089	
835	67	126	0	0	0	92	15 090 005	
1 807	117	181	2	2	-	540	15 090 010	
1 171	334	248	1	1	0	74	15 090 015	
778	86	2	0	0	-	40	15 090 020	
1 333	277	18	0	0	-	107	15 090 025	
901	222	10	0	0	-	54	15 090 030	
337	54	7	0	0	-	28	15 090 035	
1 997	135	106	1	1	-	126	15 090 040	
875	206	11	0	0	-	79	15 090 045	
1 362	403	20	1	1	-	109	15 090 050	
1 130	45	10	1	0	0	70	15 090 055	
2 179	91	299	1	-	1	135	15 090 060	
297	1 233	4	1	1	-	84	15 090 065	
2 475	467	31	6	6	-	346	15 090 070	
466	485	67	2	2	-	88	15 090 075	
660	288	31	-	-	-	59	15 090 080	
962	158	15	1	0	0	66	15 090 085	
1 956	1 174	16	0	0	-	172	15 090 090	
1 376	400	91	0	0	-	110	15 090 095	
804	40	4	0	0	-	51	15 090 100	
1 015	83	13	0	0	-	78	15 090 105	
528	493	4	1	1	-	90	15 090 110	
1 714	126	36	0	0	-	145	15 090 115	
1 101	47	10	0	0	-	88	15 090 120	
1 296	242	12	1	1	-	94	15 090 125	
1 056	110	27	-	-	-	89	15 090 130	
1 156	157	20	0	0	-	96	15 090 135	
1 774	198	16	0	0	-	112	15 090 140	
1 367	65	27	0	0	-	72	15 090 145	
1 565	286	60	1	1	-	156	15 090 150	
2 321	473	32	1	1	-	204	15 090 155	
541	155	3	-	-	-	34	15 090 160	
589	51	4	0	0	-	41	15 090 165	
1 335	121	125	0	0	-	135	15 090 170	
1 282	166	20	0	0	-	82	15 090 175	
1 073	153	14	1	1	-	190	15 090 180	
1 389	2 059	40	1	1	-	144	15 090 185	
1 130	400	7	0	0	-	80	15 090 190	
1 104	673	109	2	1	1	137	15 090 195	
317	38	4	-	-	-	24	15 090 200	
2 572	773	43	1	1	-	212	15 090 205	
2 055	231	19	1	1	-	148	15 090 210	
534	28	62	0	0	-	50	15 090 215	
906	132	26	0	0	-	123	15 090 220	
8 604	4 367	978	8	8	-	964	15 090 225	
1 140	95	21	-	-	-	98	15 090 230	
691	278	18	0	0	-	57	15 090 235	
3 291	291	41	1	1	0	293	15 090 245	
1 464	1 135	70	1	1	-	132	15 090 250	
1 011	369	8	1	1	-	130	15 090 255	
514	123	8	0	0	-	36	15 090 260	
1 024	247	11	1	1	-	65	15 090 265	
1 771	178	33	0	0	-	137	15 090 270	
2 178	117	29	0	0	-	181	15 090 275	
339	508	7	0	0	-	45	15 090 280	
1 813	1 097	62	0	0	-	210	15 090 285	
353	382	3	0	0	-	65	15 090 290	
533	48	306	1	1	-	42	15 090 295	
1 151	120	16	1	1	-	157	15 090 300	

\*) Stichtag 31.12.

1) 100/200,300 (ohne 310), 400,500,940

**Bodenfläche 2008 nach Art der tatsächlichen Nutzung  
in**

Gebietsstand: 31.12.2008

Schlüssel- Nr.	Kreisfreie Stadt Gemeinde/ Landkreis Land	Bodenfläche insgesamt  (999)	Gebäude- und Freifläche  (100/200)	Betriebs- fläche  (300)	Da				
					darunter		Erholungs- fläche  (400)	Verkehrs- fläche  (500)	darunter
					Abbau- land  (310)				Straße Weg, Platz  (510-530)
15 090 305	Klein Schwechten	1 891	33	-	-	20	47	46	
15 090 310	Klietz	4 581	146	0	-	45	140	128	
15 090 315	Königsmark	3 421	51	1	-	26	75	75	
15 090 320	Königide	660	9	-	-	5	19	19	
15 090 325	Kossebau	1 344	30	1	-	12	37	37	
15 090 330	Kremkau	990	20	-	-	11	23	23	
15 090 335	Krevese	2 215	39	1	-	22	61	57	
15 090 340	Krüden	2 936	49	3	-	40	78	63	
15 090 345	Langensalzwedel	691	19	3	-	18	35	20	
15 090 350	Lichterfelde	1 884	33	-	-	29	34	34	
15 090 355	Lindtorf	946	31	-	-	10	30	30	
15 090 360	Losenrade	688	10	4	4	11	18	15	
15 090 365	Losse	890	14	-	-	6	25	25	
15 090 370	Lückstedt	1 338	34	1	-	18	41	41	
15 090 375	Lüderitz	3 884	82	17	15	48	122	122	
15 090 380	Meseberg	1 097	24	1	1	17	22	21	
15 090 385	Meißdorf	2 789	59	0	0	37	75	63	
15 090 390	Miltern	1 057	22	10	9	6	49	45	
15 090 395	Möringen	1 735	40	1	-	28	68	56	
15 090 400	Nahrstedt	863	19	-	-	14	60	43	
15 090 405	Neuemark-Lübars	2 065	30	1	-	16	67	57	
15 090 410	Neukirchen (Altmark)	1 376	20	-	-	13	28	28	
15 090 415	Osterburg (Altmark), Hansestadt	3 997	265	17	-	151	168	148	
15 090 420	Pollitz	1 906	27	1	1	25	43	42	
15 090 425	Querstedt	1 819	19	3	1	11	48	45	
15 090 430	Ringfurth	1 455	29	-	-	12	31	31	
15 090 435	Rochau	2 010	46	7	5	22	51	51	
15 090 440	Rossau	1 790	37	1	-	14	32	32	
15 090 445	Sandau (Elbe), Stadt	1 858	46	4	3	34	76	75	
15 090 450	Sandauerholz	1 617	16	-	-	21	38	37	
15 090 455	Sanne	859	17	-	-	4	33	27	
15 090 460	Schäplitz	715	7	-	-	7	17	17	
15 090 465	Schelldorf	462	9	-	-	4	8	8	
15 090 470	Schernebeck	1 224	16	1	0	12	40	39	
15 090 475	Schernikau	1 320	26	2	1	19	37	36	
15 090 480	Schinne	1 511	30	2	1	19	40	40	
15 090 485	Schollene	6 532	91	0	-	55	167	167	
15 090 490	Schönberg	2 147	48	3	-	24	57	57	
15 090 495	Schönfeld	2 031	18	0	-	23	56	55	
15 090 500	Schönhausen (Elbe)	4 576	104	6	2	53	206	131	
15 090 505	Schönwalde (Altmark)	501	12	-	-	8	15	15	
15 090 510	Schorstedt	1 500	24	-	-	22	41	41	
15 090 515	Schwarzholz	1 282	30	-	-	11	30	31	
15 090 520	Seehausen (Altmark), Hansestadt	3 445	152	8	-	93	123	106	
15 090 525	Staats	1 429	27	0	-	10	18	18	
15 090 530	Steinfeld (Altmark)	1 113	22	13	6	21	47	36	
15 090 535	Stendal, Stadt	8 230	900	44	32	740	705	467	
15 090 540	Storkau (Elbe)	959	20	1	-	10	22	22	
15 090 545	Tangerhütte, Stadt	3 119	192	6	-	139	120	102	
15 090 550	Tangermünde, Stadt	2 201	273	12	-	121	121	113	
15 090 555	Uchtdorf	1 535	20	11	11	11	33	33	
15 090 560	Uchtspringe	1 075	55	0	-	22	53	34	
15 090 565	Uenglingen	1 138	91	6	-	31	90	33	
15 090 570	Uetz	585	60	0	0	8	15	14	
15 090 575	Vinzelberg	561	19	-	-	9	25	21	
15 090 580	Volgfelde	731	12	0	-	8	34	22	
15 090 585	Wahrenberg	1 823	34	1	1	25	38	37	
15 090 590	Walsleben	1 307	23	-	-	17	45	39	
15 090 595	Wanzer	738	14	0	-	10	12	12	
15 090 600	Weißewarte	1 987	24	-	-	33	42	37	
15 090 605	Wendemark	1 919	26	1	-	28	31	30	
15 090 610	Werben (Elbe), Hansestadt	2 973	40	6	-	36	57	55	
15 090 615	Windberge	3 241	23	2	1	19	71	71	
15 090 620	Wittenmoor	1 798	26	11	11	23	44	44	
15 090 625	Wulkau	1 571	44	-	-	23	56	52	
15 090 630	Wust	4 755	62	20	-	58	148	131	
15 090	Stendal	242 307	6 684	426	226	3 966	7 637	6 734	
15 091 005	Abtsdorf	970	48	13	13	41	33	33	
15 091 010	Annaburg, Stadt	12 063	152	-	-	126	338	270	
15 091 015	Axien	2 259	37	-	-	25	48	48	
15 091 020	Bad Schmiedeberg, Stadt	4 301	165	16	5	168	160	134	
15 091 025	Bethau	567	10	-	-	9	12	12	
15 091 030	Boßdorf	2 534	41	2	2	20	59	60	

\*) Stichtag 31.12.

1) 100/200,300 (ohne 310), 400,500,940

und nach regionaler Gliederung in Sachsen-Anhalt \*)  
Hektar

von							Siedlungs- und Verkehrs- fläche zusammen <sup>1)</sup>	Schlüssel- Nr.
Landwirtschafts- fläche  (600)	Waldfläche  (700)	Wasserfläche  (800)	Flächen anderer Nutzung  (900)	darunter				
				Friedhof  (940)	Unland  (950)			
1 390	379	22	1	1	-	100	15 090 305	
1 722	2 430	98	1	1	-	331	15 090 310	
2 924	280	64	1	0	1	153	15 090 315	
481	141	5	0	0	-	33	15 090 320	
920	329	14	1	1	-	81	15 090 325	
880	44	12	-	-	-	54	15 090 330	
1 359	724	9	1	1	-	124	15 090 335	
2 251	448	65	1	1	-	171	15 090 340	
485	87	45	0	0	-	74	15 090 345	
1 657	92	38	1	0	1	96	15 090 350	
770	99	7	-	-	-	71	15 090 355	
524	23	96	1	-	1	40	15 090 360	
491	346	7	1	1	-	45	15 090 365	
1 110	122	12	0	0	-	94	15 090 370	
2 503	1 078	33	1	1	-	255	15 090 375	
919	102	11	0	0	-	63	15 090 380	
2 402	180	34	1	1	-	172	15 090 385	
826	128	15	0	-	0	79	15 090 390	
1 232	355	10	1	0	0	138	15 090 395	
760	5	5	0	0	-	93	15 090 400	
1 355	397	199	1	1	-	114	15 090 405	
984	184	147	0	0	-	61	15 090 410	
2 725	573	97	3	3	-	603	15 090 415	
1 602	112	94	1	1	-	96	15 090 420	
1 100	629	10	0	0	-	79	15 090 425	
972	300	111	0	0	-	73	15 090 430	
1 731	143	9	0	0	-	122	15 090 435	
1 445	221	39	0	0	-	85	15 090 440	
1 276	233	188	2	2	-	158	15 090 445	
1 333	80	129	0	0	-	75	15 090 450	
685	101	17	0	0	-	55	15 090 455	
634	45	5	0	0	-	31	15 090 460	
332	0	108	0	0	-	21	15 090 465	
581	568	6	0	0	-	70	15 090 470	
1 140	84	11	0	0	-	84	15 090 475	
1 341	70	10	-	-	-	90	15 090 480	
3 233	2 585	391	9	3	7	317	15 090 485	
1 674	170	169	0	0	-	133	15 090 490	
739	1 099	96	-	-	-	97	15 090 495	
2 839	1 213	152	2	2	-	370	15 090 500	
431	33	3	0	0	-	35	15 090 505	
1 047	361	5	-	-	-	87	15 090 510	
989	204	17	1	1	-	72	15 090 515	
1 649	1 327	90	3	3	-	380	15 090 520	
380	991	3	1	1	-	56	15 090 525	
681	318	10	1	1	-	97	15 090 530	
4 112	1 591	118	19	19	0	2 377	15 090 535	
624	185	98	-	-	-	52	15 090 540	
1 309	1 321	28	4	4	-	461	15 090 545	
1 403	85	180	5	5	-	532	15 090 550	
837	607	16	0	0	-	65	15 090 555	
422	515	5	2	2	-	133	15 090 560	
732	177	9	0	0	-	219	15 090 565	
340	157	4	0	0	-	83	15 090 570	
378	123	7	-	-	-	54	15 090 575	
495	177	4	-	-	-	54	15 090 580	
1 413	123	190	0	0	-	97	15 090 585	
960	240	22	0	0	-	85	15 090 590	
624	14	64	-	-	-	36	15 090 595	
518	1 357	12	0	0	-	100	15 090 600	
1 587	141	106	0	0	-	85	15 090 605	
2 241	132	459	2	2	0	140	15 090 610	
1 936	1 182	9	1	1	-	114	15 090 615	
1 087	596	10	1	1	-	94	15 090 620	
968	452	28	0	0	-	123	15 090 625	
3 247	1 179	38	2	2	-	290	15 090 630	
163 033	52 681	7 763	117	105	13	18 591	15 090	
420	407	6	1	1	-	123	15 091 005	
3 079	8 235	131	3	3	-	618	15 091 010	
2 008	64	76	1	1	-	111	15 091 015	
1 378	2 360	51	3	3	-	506	15 091 020	
484	48	5	0	0	-	31	15 091 025	
1 691	719	2	1	1	-	121	15 091 030	

\*) Stichtag 31.12.

1) 100/200,300 (ohne 310), 400,500,940

**Bodenfläche 2008 nach Art der tatsächlichen Nutzung  
in**

Gebietsstand: 31.12.2008

Schlüssel-Nr.	Kreisfreie Stadt Gemeinde/ Landkreis Land	Bodenfläche insgesamt  (999)	Gebäude- und Freifläche  (100/200)	Betriebs- fläche  (300)	Da				
					darunter		Erholungs- fläche  (400)	Verkehrs- fläche  (500)	darunter
					Abbau- land  (310)				Straße Weg, Platz  (510-530)
15 091 035	Brandhorst	43	6	-	-	3	2	1	
15 091 040	Bräsen	675	10	0	-	9	18	18	
15 091 045	Buko	1 583	15	3	-	8	64	64	
15 091 055	Cobbelsdorf	2 438	45	2	2	20	79	78	
15 091 060	Coswig (Anhalt), Stadt	5 453	315	12	8	193	237	218	
15 091 065	Dabrun	1 862	36	-	-	25	34	34	
15 091 070	Dietrichsdorf	1 062	14	-	-	11	31	30	
15 091 080	Düben	1 225	24	1	-	7	30	30	
15 091 085	Elster (Elbe)	2 068	118	-	-	52	72	63	
15 091 090	Eutzsch	1 383	27	-	-	23	41	34	
15 091 095	Gadegast	1 115	17	-	-	10	26	26	
15 091 100	Globig-Bleddin	1 591	32	-	-	19	37	34	
15 091 105	Gohrau	492	19	-	-	7	13	14	
15 091 110	Gräfenhainichen, Stadt	6 612	244	45	45	162	238	182	
15 091 120	Griesen	763	20	-	-	10	30	27	
15 091 125	Groß Naundorf	1 768	53	-	-	28	59	55	
15 091 130	Horstdorf	351	24	-	-	17	16	16	
15 091 135	Hundeluft	778	22	0	-	7	34	29	
15 091 140	Jeber-Bergfrieden	1 629	33	2	-	17	51	42	
15 091 145	Jessen (Elster), Stadt	31 320	883	118	114	524	845	782	
15 091 155	Kakau	538	38	-	-	17	20	21	
15 091 160	Kemberg, Stadt	6 504	213	6	6	160	202	189	
15 091 165	Klieken	3 247	127	22	19	55	138	125	
15 091 170	Klößen	1 494	36	-	-	34	33	33	
15 091 175	Korgau	1 166	18	-	-	15	34	33	
15 091 180	Köselitz	1 907	14	1	-	7	88	88	
15 091 185	Kropstädt	3 214	61	-	-	50	82	82	
15 091 190	Labrun	501	6	-	-	4	10	10	
15 091 195	Lebien	1 274	25	-	-	16	27	26	
15 091 200	Leetza	2 186	25	1	1	18	56	56	
15 091 205	Listerfehrda	655	16	1	1	12	23	18	
15 091 210	Meuro	2 659	37	-	-	29	84	85	
15 091 215	Mochau	1 096	22	-	-	20	28	27	
15 091 220	Möhlau	2 477	93	7	-	75	42	42	
15 091 225	Möllensdorf	1 062	9	18	18	19	36	36	
15 091 230	Mühlanger	1 221	60	-	-	64	39	32	
15 091 235	Naundorf bei Seyda	1 277	10	-	-	10	27	27	
15 091 240	Oranienbaum, Stadt	3 230	321	-	-	94	119	100	
15 091 245	Plossig	1 112	18	-	-	12	22	19	
15 091 250	Prettin, Stadt	2 881	99	7	7	77	72	70	
15 091 255	Pretzsch (Elbe), Stadt	2 092	99	8	8	72	76	65	
15 091 260	Priesitz	1 009	19	-	-	12	35	30	
15 091 265	Rackith	1 899	44	21	21	23	46	38	
15 091 270	Radis	1 982	42	-	-	40	71	55	
15 091 275	Ragösen	1 035	17	-	-	7	32	31	
15 091 280	Rehsen	787	13	-	-	8	16	16	
15 091 285	Riesigk	613	14	1	-	8	16	15	
15 091 290	Rotta	2 937	37	22	22	118	94	83	
15 091 295	Schköna	2 915	32	1	-	29	58	58	
15 091 300	Schleesen	2 367	21	-	-	17	50	50	
15 091 305	Schnellin	730	13	0	-	11	21	21	
15 091 310	Schützberg	1 104	16	-	-	10	22	22	
15 091 315	Selbitz	620	35	-	-	10	17	17	
15 091 320	Senst	1 245	12	0	-	10	37	38	
15 091 325	Sermo	3 386	30	2	-	21	88	87	
15 091 330	Söllichau	1 668	51	1	-	23	49	37	
15 091 335	Stackelitz	1 758	13	0	-	5	51	39	
15 091 340	Straach	2 264	44	4	4	29	65	64	
15 091 345	Thießßen	2 152	48	2	-	25	66	54	
15 091 350	Tornau	2 581	25	-	-	18	48	48	
15 091 355	Trebitz	2 375	67	3	3	40	70	61	
15 091 360	Uthausen	799	10	-	-	22	29	29	
15 091 365	Vockerode	1 897	135	-	-	24	71	69	
15 091 370	Wartenburg	1 568	31	1	-	31	28	28	
15 091 375	Wittenberg, Lutherstadt	13 955	1 466	65	20	683	692	570	
15 091 380	Wörlitz, Stadt	2 804	50	4	-	80	52	51	
15 091 390	Zahna, Stadt	5 500	196	17	8	142	177	146	
15 091 395	Zemnick	683	8	-	-	4	16	16	
15 091 400	Zörmigall	357	27	-	-	33	16	15	
15 091 405	Zschornowitz	1 304	121	140	21	52	47	40	
15 091	Wittenberg	192 996	6 395	569	348	3 933	5 943	5 347	
<b>15</b>	<b>Sachsen-Anhalt</b>	<b>2 044 770</b>	<b>90 558</b>	<b>16 125</b>	<b>12 503</b>	<b>51 422</b>	<b>77 277</b>	<b>67 755</b>	

\*) Stichtag 31.12.

1) 100/200,300 (ohne 310), 400,500,940



und nach regionaler Gliederung in Sachsen-Anhalt \*)  
Hektar

von							Siedlungs- und Verkehrs- fläche zusammen <sup>1)</sup>	Schlüssel- Nr.
Landwirtschafts- fläche  (600)	Waldfläche  (700)	Wasserfläche  (800)	Flächen anderer Nutzung  (900)	darunter				
				Friedhof  (940)	Unland  (950)			
30	-	1	-	-	-	11	15 091 035	
269	364	5	0	0	-	38	15 091 040	
603	887	3	0	0	-	90	15 091 045	
709	1 581	2	1	1	-	144	15 091 055	
2 074	2 452	147	23	9	14	757	15 091 060	
1 476	141	148	1	1	-	96	15 091 065	
614	387	4	0	0	-	57	15 091 070	
722	437	4	0	0	-	62	15 091 080	
1 427	269	128	2	2	-	244	15 091 085	
1 183	90	19	0	0	-	91	15 091 090	
744	315	3	1	0	1	53	15 091 095	
1 377	35	92	1	1	-	88	15 091 100	
369	78	5	0	0	-	40	15 091 105	
1 195	4 150	574	4	3	1	647	15 091 110	
684	6	6	6	0	5	60	15 091 120	
770	850	7	1	1	-	141	15 091 125	
282	5	6	0	0	-	58	15 091 130	
463	247	5	-	-	-	63	15 091 135	
799	722	5	0	0	-	103	15 091 140	
18 030	10 432	475	13	13	0	2 269	15 091 145	
430	24	9	0	0	-	75	15 091 155	
3 438	2 411	71	4	4	-	578	15 091 160	
1 624	1 016	265	1	1	-	323	15 091 165	
1 090	198	103	1	1	-	104	15 091 170	
393	697	9	0	0	-	67	15 091 175	
545	1 248	4	0	0	-	109	15 091 180	
1 148	1 861	10	2	2	0	195	15 091 185	
458	19	4	0	0	-	21	15 091 190	
1 058	133	15	0	0	-	68	15 091 195	
1 176	904	6	0	0	0	99	15 091 200	
561	32	9	0	0	-	51	15 091 205	
1 332	1 170	5	1	1	-	152	15 091 210	
526	498	2	1	1	-	70	15 091 215	
734	1 418	106	2	2	-	219	15 091 220	
295	682	4	-	-	-	64	15 091 225	
863	92	102	2	2	0	165	15 091 230	
782	447	1	0	0	-	47	15 091 235	
685	1 976	33	3	3	-	537	15 091 240	
1 025	20	15	0	0	-	53	15 091 245	
2 098	285	241	2	2	0	250	15 091 250	
1 233	490	113	2	2	-	248	15 091 255	
701	179	62	1	1	-	66	15 091 260	
1 738	13	14	1	1	-	113	15 091 265	
485	1 340	4	1	1	-	154	15 091 270	
578	394	7	0	0	-	56	15 091 275	
689	42	19	0	0	-	37	15 091 280	
517	15	43	0	0	-	38	15 091 285	
521	1 956	189	1	1	-	249	15 091 290	
447	2 345	1	2	1	1	121	15 091 295	
609	1 663	6	0	0	-	88	15 091 300	
586	92	6	0	0	-	46	15 091 305	
859	86	111	0	0	-	48	15 091 310	
526	22	9	0	0	-	63	15 091 315	
475	708	1	1	1	-	61	15 091 320	
963	2 279	3	1	1	-	141	15 091 325	
620	918	6	0	0	-	124	15 091 330	
457	1 230	0	0	0	-	70	15 091 335	
998	1 122	1	1	1	0	140	15 091 340	
1 192	810	9	1	1	-	142	15 091 345	
385	2 099	5	0	0	-	92	15 091 350	
1 710	455	29	1	1	-	178	15 091 355	
211	523	4	0	0	-	61	15 091 360	
882	637	148	0	0	-	230	15 091 365	
1 145	180	152	1	1	-	91	15 091 370	
7 261	3 220	547	21	21	0	2 908	15 091 375	
1 383	978	255	1	1	-	188	15 091 380	
3 432	1 509	25	2	2	-	527	15 091 390	
572	78	5	0	0	-	27	15 091 395	
213	64	3	0	0	-	76	15 091 400	
276	610	52	6	2	3	341	15 091 405	
94 805	76 470	4 750	131	103	27	16 596	15 091	
<b>1 269 293</b>	<b>492 718</b>	<b>43 297</b>	<b>4 079</b>	<b>1 845</b>	<b>2 234</b>	<b>224 724</b>	<b>15</b>	

\*) Stichtag 31.12.

1) 100/200,300 (ohne 310), 400,500,940

**Bodenfläche 2008 nach Art der tatsächlichen Nutzung  
in**

Gebietsstand: 31.12.2008

Schlüssel- Nr.	Kreisfreie Stadt Landkreis Land	Bodenfläche insgesamt  (999)	Da				
			Gebäude- und Freifläche  (100/200)	Betriebs- fläche  (300)	darunter	Erholungs- fläche  (400)	Verkehrs- fläche  (500)
					Abbauland  (310)		
15 001	Dessau-Roßlau, Stadt	24 464	2 083	52	49	1 541	1 359
15 002	Halle (Saale), Stadt	13 502	3 379	49	0	2 032	1 617
15 003	Magdeburg, Stadt	20 097	4 452	79	53	2 582	2 191
15 081	Altmarkkreis-Salzwedel	229 262	5 738	364	261	3 091	7 152
15 082	Anhalt-Bitterfeld	145 280	6 779	1 138	1 051	4 842	5 785
15 083	Börde	236 625	9 562	2 042	1 349	4 079	8 473
15 084	Burgenlandkreis	141 347	7 552	2 814	2 672	5 089	6 203
15 085	Harz	210 419	8 413	1 161	850	4 089	7 074
15 086	Jerichower Land	157 673	6 150	563	386	2 985	5 212
15 087	Mansfeld-Südharz	144 868	5 492	1 345	817	4 137	6 147
15 088	Saalekreis	143 341	9 996	3 404	2 882	4 700	6 478
15 089	Salzlandkreis	142 590	7 883	2 119	1 559	4 357	6 007
15 090	Stendal	242 307	6 684	426	226	3 966	7 637
15 091	Wittenberg	192 996	6 395	569	348	3 933	5 943
<b>15</b>	<b>Sachsen-Anhalt</b>	<b>2 044 770</b>	<b>90 558</b>	<b>16 125</b>	<b>12 503</b>	<b>51 422</b>	<b>77 277</b>

\*) Stichtag 31.12.

1) 100/200, 300 (ohne 310), 400, 500, 940

und nach Kreisen in Sachsen-Anhalt\*)  
Hektar

von							Siedlungs- und Verkehrs- fläche zusammen <sup>1)</sup>	Schlüssel- Nr.
darunter	Landwirt- schafts- fläche	Wald- fläche	Wasser- fläche	Flächen anderer Nutzung	darunter			
Straße Weg, Platz					Friedhof	Unland		
(510-530)	(600)	(700)	(800)	(900)	(940)	(950)		
1 075	9 092	9 493	770	74	74	0	5 061	15 001
1 307	3 571	2 123	575	157	120	37	7 197	15 002
1 659	7 633	1 507	1 341	312	136	176	9 386	15 003
6 553	143 116	66 850	2 813	138	125	13	16 209	15 081
4 720	90 760	30 889	4 916	170	143	27	17 636	15 082
7 616	162 707	46 075	3 412	274	195	79	23 002	15 083
5 418	99 044	18 565	1 637	443	130	313	19 116	15 084
6 330	109 552	77 268	2 419	443	188	255	20 075	15 085
4 675	89 990	49 096	3 556	122	86	36	14 609	15 086
5 663	84 736	40 367	2 126	518	121	397	16 424	15 087
5 586	102 258	12 157	3 724	624	123	501	21 819	15 088
5 072	108 995	9 177	3 496	555	196	359	19 003	15 089
6 734	163 033	52 681	7 763	117	105	13	18 591	15 090
5 347	94 805	76 470	4 750	131	103	27	16 596	15 091
<b>67 755</b>	<b>1 269 293</b>	<b>492 718</b>	<b>43 297</b>	<b>4 079</b>	<b>1 845</b>	<b>2 234</b>	<b>224 724</b>	<b>15</b>

## Anteile der Arten tatsächlicher Nutzung an der

Gebietsstand: 31.12.2008

Schlüssel-Nr.	Kreisfreie Stadt Landkreis Land	Bodenfläche insgesamt  (999)  Hektar	Da				
			Gebäude- und Freifläche  (100/200)	Betriebs- fläche  (300)	darunter	Erholungs- fläche  (400)	Verkehrs- fläche  (500)
					Abbauland  (310)		
		Anteil an der					
15 001	Dessau-Roßlau, Stadt	24 464	8,5	0,2	0,2	6,3	5,6
15 002	Halle (Saale), Stadt	13 502	25,0	0,4	0,0	15,0	12,0
15 003	Magdeburg, Stadt	20 097	22,2	0,4	0,3	12,8	10,9
15 081	Altmarkkreis Salzwedel	229 262	2,5	0,2	0,1	1,3	3,1
15 082	Anhalt-Bitterfeld	145 280	4,7	0,8	0,7	3,3	4,0
15 083	Börde	236 625	4,0	0,9	0,6	1,7	3,6
15 084	Burgenlandkreis	141 347	5,3	2,0	1,9	3,6	4,4
15 085	Harz	210 419	4,0	0,6	0,4	1,9	3,4
15 086	Jerichower Land	157 673	3,9	0,4	0,2	1,9	3,3
15 087	Mansfeld-Südharz	144 868	3,8	0,9	0,6	2,9	4,2
15 088	Saalekreis	143 341	7,0	2,4	2,0	3,3	4,5
15 089	Salzlandkreis	142 590	5,5	1,5	1,1	3,1	4,2
15 090	Stendal	242 307	2,8	0,2	0,1	1,6	3,2
15 091	Wittenberg	192 996	3,3	0,3	0,2	2,0	3,1
<b>15</b>	<b>Sachsen-Anhalt</b>	<b>2 044 770</b>	<b>4,4</b>	<b>0,8</b>	<b>0,6</b>	<b>2,5</b>	<b>3,8</b>

\*) Stichtag 31.12.

1) 100/200, 300 (ohne 310), 400, 500, 940

## Bodenfläche 2008 nach Kreisen in Sachsen-Anhalt\*)

von							Siedlungs- und Verkehrs- fläche zusammen <sup>1)</sup>	Schlüssel- Nr.
darunter	Landwirt- schafts- fläche (600)	Wald- fläche (700)	Wasser- fläche (800)	Flächen anderer Nutzung (900)	darunter			
Straße Weg, Platz (510-530)					Friedhof (940)	Unland (950)		
Gesamtfläche in Prozent								
4,4	37,2	38,8	3,1	0,3	0,3	0,0	20,7	15 001
9,7	26,4	15,7	4,3	1,2	0,9	0,3	53,3	15 002
8,3	38,0	7,5	6,7	1,6	0,7	0,9	46,7	15 003
2,9	62,4	29,2	1,2	0,1	0,1	0,0	7,1	15 081
3,2	62,5	21,3	3,4	0,1	0,1	0,0	12,1	15 082
3,2	68,8	19,5	1,4	0,1	0,1	0,0	9,7	15 083
3,8	70,1	13,1	1,2	0,3	0,1	0,2	13,5	15 084
3,0	52,1	36,7	1,1	0,2	0,1	0,1	9,5	15 085
3,0	57,1	31,1	2,3	0,1	0,1	0,0	9,3	15 086
3,9	58,5	27,9	1,5	0,4	0,1	0,3	11,3	15 087
3,9	71,3	8,5	2,6	0,4	0,1	0,3	15,2	15 088
3,6	76,4	6,4	2,5	0,4	0,1	0,3	13,3	15 089
2,8	67,3	21,7	3,2	0,0	0,0	0,0	7,7	15 090
2,8	49,1	39,6	2,5	0,1	0,1	0,0	8,6	15 091
<b>3,3</b>	<b>62,1</b>	<b>24,1</b>	<b>2,1</b>	<b>0,2</b>	<b>0,1</b>	<b>0,1</b>	<b>11,0</b>	<b>15</b>

## Veröffentlichungen im Statistischen Landesamt Sachsen-Anhalt

Im Monat März 2009 erschienen:

Bestell-Nr.	Kennziffer/ Periodizität	Titel	Preis (in EUR)
1 Z 0 03 <sup>1)</sup>	Z	Statistisches Monatsheft 3/09	5,50
2 V 0 00 <sup>1)</sup>	V	Veröffentlichungen der amtlichen Statistik - 2009 -	-
2 V 0 09 <sup>2)</sup>	V	Ambulante Pflegedienste; Stationäre Pflegeheime - Stand: 15.12.2007 -	16,50
3 A 6 03 <sup>1)</sup>	A VI - j/07	Erwerbstätige am Arbeitsort und Arbeitsvolumen nach Wirtschaftszweigen 1991 - 2007; Jahresdurchschnittsberechnungen, Stand: August 2008	6,50
3 C 1 05 <sup>1)</sup>	C I - j/08	Anbau von Gemüse und Erdbeeren - Jahr 2008 -	3,50
3 C 1 06 <sup>1)</sup>	C I - j/08	Bestockte Rebflächen - Zwischenerhebung - Ergebnisse 2008	1,50
3 C 1 07 <sup>1)</sup>	C I -4j/08	Anbau von Blumen und Zierpflanzen zum Verkauf - 2008 -	2,50
3 C 2 02 <sup>1)</sup>	C II - j/08	Erntermittlung für Feldfrüchte und Grünland, Obst und Gemüse Jahr 2008 - Endgültige Ergebnisse -	2,50
3 C 3 05 <sup>1)</sup>	C III - m-1/09	Schlachtungen und Geflügel - Januar 2009 -	1,50
3 C 3 07 <sup>1)</sup>	C III - m-12/08	Milcherzeugung und -verwendung - Dezember 2008 -	1,50
3 C 3 08 <sup>1)</sup>	C III - j/08	Milcherzeugung und -verwendung - Jahr 2008 -	1,50
3 E 1 02 <sup>1)</sup>	E I - m-12/08	Beschäftigte, Umsatz im Verarbeitenden Gewerbe sowie im Bergbau und der Gewinnung von Steinen und Erden - Dezember 2008 - Endgültige Ergebnisse Betriebe mit 50 und mehr tätigen Personen	5,50
3 E 1 08	E I - m-12/08	Auftragseingangsindex und Umsatzindex im Verarbeitenden Gewerbe Dezember 2008	5,50
3 E 1 10 <sup>1)</sup>	E I - j/07	Investitionen im Verarbeitenden Gewerbe sowie im Bergbau und der Gewinnung von Steinen und Erden - Jahr 2007 -	7,00
3 E 2 01 <sup>1)</sup>	E II, E III - m-12/08	Umsatz, Tätige Personen, Auftragseingang und Auftragsbestand im Baugewerbe Dezember 2008	2,50
3 E 2 01 <sup>1)</sup>	E II - m-1/09	Umsatz, Tätige Personen, Auftragseingang und Auftragsbestand im Baugewerbe Januar 2009	2,50
3 E 2 02 <sup>1)</sup>	E II - j/08	Umsatz, Beschäftigte, Auftragseingang und Auftragsbestand im Bauhauptgewerbe Jahr 2008	4,00
3 E 2 04 <sup>1)</sup>	E II, E III - j/07	Unternehmens- und Investitionserhebung des Bauhaupt- und Ausbaugewerbes Ergebnisse 2007	3,00
3 E 3 01 <sup>1)</sup>	E III - j/08	Umsatz, Tätige Personen im Ausbaugewerbe - Jahr 2008 -	2,00
3 F 2 01 <sup>1)</sup>	F II - m-12/08	Baugenehmigungen und Baufertigstellungen im Wohn- und Nichtwohnbau Dezember 2008	2,50
3 G 1 01 <sup>1)</sup>	G I, G IV - m-10/08	Entwicklung von Umsatz und Beschäftigten im Kraftfahrzeughandel, Einzelhandel und Gastgewerbe - Oktober 2008 -	3,00
3 G 1 01 <sup>1)</sup>	G I, G IV - m-11/08	Entwicklung von Umsatz und Beschäftigten im Kraftfahrzeughandel, Einzelhandel und Gastgewerbe - November 2008 -	3,00
3 G 1 01 <sup>1)</sup>	G I, G IV - m-12/08	Entwicklung von Umsatz und Beschäftigten im Kraftfahrzeughandel, Einzelhandel und Gastgewerbe - Dezember 2008 -	3,00
3 G 1 02 <sup>1)</sup>	G I - vj-3/08	Entwicklung von Umsatz und Beschäftigten in der Handelsvermittlung und im Großhandel - III. Quartal 2008 -	1,50
3 G 3 01	G III - m-10/08	Aus- und Einfuhr - Oktober 2008 - Vorläufige Ergebnisse	5,00
3 G 3 01	G III - m-11/08	Aus- und Einfuhr - November 2008 - Vorläufige Ergebnisse	5,00
3 G 3 01	G III - m-12/08	Aus- und Einfuhr - Dezember 2008 - Vorläufige Ergebnisse	5,00
3 G 4 01 <sup>1)</sup>	G IV - m-11/08	Gäste und Übernachtungen im Reiseverkehr, Beherbergungskapazität November 2008; Januar bis November 2008 - Vorläufige Ergebnisse -	6,50
3 G 4 01 <sup>1)</sup>	G IV - m-12/08	Gäste und Übernachtungen im Reiseverkehr, Beherbergungskapazität Dezember 2008; Januar bis Dezember 2008 - Endgültige Ergebnisse -	6,50
3 H 1 01 <sup>1)</sup>	H I - m-11/08	Straßenverkehrsunfälle - November 2008 - Vorläufige Ergebnisse	6,00
3 H 1 06 <sup>1)</sup>	H I - j/07	Personenbeförderung im Nahverkehr auf Schienen und Straßen sowie Fernverkehr mit Omnibussen - 2007 -	2,50
3 H 2 01 <sup>1)</sup>	H II - m-11/08	Binnenschifffahrt - November 2008 -	2,50
3 H 2 01 <sup>1)</sup>	H II - m-12/08	Binnenschifffahrt - Dezember 2008 -	2,50
3 Q 3 02 <sup>1)</sup>	Q III - j/06	Waren und Dienstleistungen für den Umweltschutz - Jahr 2006 -	2,50

1) als PDF-Datei kostenfrei erhältlich - bei Bestellung bitte die erste Stelle der Bestellnummer durch eine „6“ ersetzen

2) zum gleichen Preis als PDF-Datei erhältlich - bei Bestellung bitte die erste Stelle der Bestellnummer durch eine „6“ ersetzen.