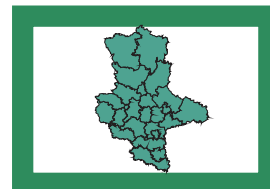


STATISTISCHE BERICHTE

AV
j/07

Bestellnummer:
3A501



Gebiet

Bodenfläche nach Art der tatsächlichen Nutzung

Stichtag: 31.12.2007



SACHSEN-ANHALT

Statistisches Landesamt

Herausgabemonat: Juni 2008

Zu beziehen durch das
Statistische Landesamt Sachsen-Anhalt
Dezernat Öffentlichkeitsarbeit
Postfach 20 11 56
06012 Halle (Saale)

Preis: 5,50 EUR (kostenfrei als PDF-Datei verfügbar - Bestellnummer: 6A501)

Inhaltliche Verantwortung:

Dezernat: Land- und Forstwirtschaft
Frau Fruth
Telefon: 0345 2318-403

Auskünfte erhalten Sie unter:

Telefon: 0345 2318-777
Telefon: 0345 2318-715
Telefon: 0345 2318-716

Telefax: 0345 2318-913
Internet: <http://www.statistik.sachsen-anhalt.de>
E-Mail: info@stala.mi.sachsen-anhalt.de

Vertrieb:

Telefon: 0345 2318-718
E-Mail: shop@stala.mi.sachsen-anhalt.de

Druck: Statistisches Landesamt Sachsen-Anhalt

© Statistisches Landesamt Sachsen-Anhalt, Halle (Saale), 2008

Für nichtgewerbliche Zwecke sind Vervielfältigung und unentgeltliche Verbreitung, auch auszugsweise, mit Quellenangabe gestattet. Die Verbreitung, auch auszugsweise, über elektronische Systeme/Datenträger bedarf der vorherigen Zustimmung. Alle übrigen Rechte bleiben vorbehalten.

Bibliothek und Besucherdienst (Merseburger Straße 2):

Montag bis Donnerstag: 9.00 Uhr bis 15.30 Uhr
Freitag: 9.00 Uhr bis 13.00 Uhr } möglichst nach Vereinbarung

Telefon: 0345 2318-714
E-Mail: bibliothek@stala.mi.sachsen-anhalt.de

Statistischer Bericht

Bodenfläche nach Art
der tatsächlichen Nutzung

Stichtag: 31.12.2007

Land Sachsen-Anhalt

Inhaltsverzeichnis

	Seite
Vorbemerkungen	3
Begriffe	4
Eckzahlen	5
Rechtsgrundlage	6
 <u>Schaubilder</u>	
- Kreiskarte	7
- Anteil der Kreise an der Bodenfläche Sachsen-Anhalts 2007	8
- Anteil der Landwirtschaftsfläche an der Bodenfläche 2007	8
- Anteil der Waldfläche an der Bodenfläche 2007	9
- Anteil der Wasserfläche an der Bodenfläche 2007	9
- Anteil der Verkehrsfläche an der Bodenfläche 2007	10
- Anteil der Siedlungs- und Verkehrsfläche an der Bodenfläche 2007	10
- Kreiskarte: Landwirtschaftsfläche 2007	11
- Kreiskarte: Waldfläche 2007	11
 <u>Tabellen</u>	
- Bodenfläche 2007 nach Art der tatsächlichen Nutzung und nach regionaler Gliederung in Sachsen-Anhalt	12
- Bodenfläche 2007 nach Art der tatsächlichen Nutzung und nach Kreisen in Sachsen-Anhalt	42
- Anteile der Arten tatsächlicher Nutzung an der Bodenfläche 2007 nach Kreisen in Sachsen-Anhalt	44

Zeichenerklärung:

- = nichts vorhanden (genau Null)
- 0 = weniger als die Hälfte von 1 in der letzten besetzten Stelle, jedoch mehr als nichts

Abweichungen in den Summen sind auf das Runden der Einzelpositionen zurückzuführen.

Vorbemerkungen

Der vorliegende Statistische Bericht enthält die Ergebnisse der mit Stichtag 31.12.2007 durchgeführten Erhebung der Bodenflächen Sachsen-Anhalts nach ihrer tatsächlichen Nutzung bis auf Gemeindeebene.

Die Flächenerhebung wird auf der rechtlichen Grundlage des Gesetzes über Agrarstatistiken¹⁾ durchgeführt (siehe S. 6) und liefert Grundlageninformationen zur Bodennutzung, insbesondere auf Bundes-, Länder- und Gemeinde-Ebene.

Die Erhebung der Bodenflächen nach der Art der tatsächlichen Nutzung erfolgt unter Zugrundelegung der Angaben des Liegenschaftskatasters und ist eine Bestandsaufnahme der zum Stichtag vorliegenden Verhältnisse der Bodennutzung.

Die Flächenerhebung spiegelt die tatsächliche Lage der Flächen wider; es werden alle Flächennutzungen der Gemeinde zugerechnet, in der sie gelegen sind (Gelegenheitsprinzip). Damit ist sie nicht vergleichbar mit den Angaben zur Bodennutzungshaupterhebung, welche die Flächen der landwirtschaftlichen Betriebe am Ort des Betriebssitzes, unabhängig von ihrer Lage aggregiert (Betriebssitzprinzip).

Neben erhebungsmethodischen Unterschieden sind die Ergebnisse beider Erhebungen darüber hinaus auch aufgrund unterschiedlicher Begriffsinhalte für die Nutzungsarten kaum vergleichbar.

So sind z. B. Definitionsunterschiede der als „landwirtschaftlich“ bezeichneten Nutzungsart zu beachten.

Die „Landwirtschaftsfläche“ der Flächenerhebung und die „landwirtschaftlich genutzte Fläche“ der Bodennutzungshaupterhebung haben voneinander verschiedene Inhalte.

Auskunftspflichtig für die Erhebung nach der tatsächlichen Nutzung sind die nach Landes-

recht für die Führung des Liegenschaftskatasters und entsprechender anderer amtlicher Unterlagen zuständigen Stellen. In Sachsen-Anhalt erfolgt die Lieferung der Daten durch das Landesamt für Vermessung und Geoinformation auf der Grundlage des automatisierten Liegenschaftsbuches (ALB).

Für die neuen Länder ist 1993 mit Stand 31.12.1992 die erste Flächenerhebung nach Art der tatsächlichen Nutzung durchgeführt worden. Die Ergebnisse 1993 für Sachsen-Anhalt beruhen auf einer Umschlüsselung des COLIDO-Datenbestandes. Sie sind in einem Bericht unter Kennziffer CI 9 im Mai 1994 veröffentlicht worden. 1994 wurde die Einführung des ALB abgeschlossen. Damit wurde eine jährliche Auswertung der Bodennutzungsdaten möglich. Zurzeit erfolgt seitens der Vermessungsverwaltungen eine Umstellung auf das Amtliche Liegenschaftskataster-Informationssystem (ALKIS).

Basis der Nutzungsartengliederung der Flächenerhebung bleibt in der Übergangsphase, d. h. während der bundesweiten Umstellung auf ALKIS, das von der Arbeitsgemeinschaft der Vermessungsverwaltungen (AdV) der Länder der Bundesrepublik Deutschland erarbeitete Nutzungsartenverzeichnis (AdV-Nutzungsartenverzeichnis).

Diese Umstellungsprozesse sowie die Aktualisierung des Liegenschaftskatasters in Sachsen-Anhalt (verstärkt im Zeitraum 2003 - 2006) führten bzw. führen zu einer Beeinträchtigung der langfristigen Vergleichbarkeit der Daten. Abweichende Ergebnisse gegenüber vorhergehenden Erhebungen können daher sowohl aus tatsächlichen Nutzungsumwidmungen als auch aus veränderten Nutzungsartenzuordnungen resultieren. So ist in Sachsen-Anhalt verstärkt seit 2003 eine Zuordnung der Restflächen der Flächen der anderen Nutzung in die entsprechenden Nutzungsarten erfolgt. Auf eine Darstellung von Entwicklungstendenzen wird aus diesem Grunde verzichtet.

1) Agrarstatistikgesetz (AgrStatG) in der Fassung der Bekanntmachung vom 19. Juli 2006 (BGBl. I S. 1662), zuletzt geändert durch Artikel 1 des Gesetzes vom 13. Dezember 2007 (BGBl. I S. 2930) in Verbindung mit Bundesstatistikgesetz (BStatG) vom 22. Januar 1987 (BGBl. I S. 462, 565), in seiner jeweils geltenden Fassung

Begriffe

Anmerkungen zu den ausgewiesenen Nutzungsarten

Gebäude- und Freifläche (ADV-Schlüssel 100/200)

Flächen mit Gebäuden (Gebäudeflächen) und unbebaute Flächen (Freiflächen), die Zwecken der Gebäude untergeordnet sind. Zu den unbebauten Flächen zählen insbesondere Vorgärten, Hausgärten, Spielplätze, Stellplätze und andere Flächen, die mit der Bebauung im Zusammenhang stehen und die wegen eigenständiger Verwendung nicht gesondert auszuweisen sind.

Betriebsfläche (300)

Unbebaute Flächen, die gewerblich, industriell oder für Zwecke der Ver- und Entsorgung genutzt werden.

Erholungsfläche (400)

Unbebaute Flächen, die dem Sport, der Erholung und der Freizeitgestaltung dienen, auch Kleingärten, Wochenend- und Campingplätze, Grünanlagen usw.

Verkehrsfläche (500)

Unbebaute Flächen, die dem Straßen-, Schienen- oder Luftverkehr dienen sowie Landflächen, die dem Verkehr auf den Wasserstraßen dienen. Hierzu gehören in der Regel auch die Trenn-, Seiten- und Schutzstreifen, Brücken, Gräben und Böschungen, Rad- und Gehwege, Parkstreifen und ähnliche Einrichtungen.

Landwirtschaftsfläche (600)

Unbebaute Flächen, die dem Ackerbau, der Wiesen- und Weidewirtschaft, dem Garten-,

dem Obst- oder dem Weinbau dienen sowie Moor und Heide.

Waldfläche (700)

Unbebaute Flächen, die mit Bäumen und Sträuchern bewachsen sind. Hierzu gehören auch Waldblößen, Pflanzschulen, Wildäsungsflächen und dgl.

Wasserfläche (800)

Flächen, die ständig oder zeitweilig mit Wasser bedeckt sind, gleichgültig, ob das Wasser in natürlichen oder künstlichen Betten abfließt oder steht. Hierzu gehören in der Regel auch Böschungen, Uferbefestigungen und dgl.

Flächen anderer Nutzung (900)

Unbebaute Flächen, die nicht mit einer der vorgenannten Nutzungsarten bezeichnet werden können.

Siedlungs- und Verkehrsfläche

Dieser Begriff umfasst die Gebäude- und Freiflächen, die Betriebsflächen ohne das Abbau-land, die Erholungsflächen, die Verkehrsflächen und die Friedhofsflächen.

Die vorgenannten Nutzungskategorien, aus denen sich die Siedlungs- und Verkehrsfläche zusammensetzt, machen deutlich, dass „Siedlungs- und Verkehrsfläche“ und „versiegelte Fläche“ nicht gleichgesetzt werden können. Die Siedlungs- und Verkehrsflächen umfassen auch einen erheblichen Anteil unbebauter und nicht versiegelter Flächen. Darunter können sich auch solche befinden, die zum Ausgleich für den Eingriff in Natur und Landschaft durch Bebauung und Versiegelung bereitgestellt wurden.

**Eckzahlen über die Bodenfläche nach Art der tatsächlichen Nutzung in Sachsen-Anhalt
zum 31.12.**

Nutzungsarten	1996	2000	2003	2004	2005	2006	2007	Anteil an der Landes- fläche 2007
	in 1 000 Hektar							%
Bodenfläche ins gesamt (=Kastasterfläche)	2 045	2 045	2 045	2 045	2 045	2 045	2 045	100
Gebäude- und Freiflächen	92	98	97	103	98	93	91	4,5
Betriebsfläche	21	21	21	19	18	17	16	0,8
Erholungsfläche	8	11	19	27	39	49	50	2,5
Verkehrsfläche	74	76	76	76	76	76	77	3,8
Landwirtschafts- fläche	1 291	1 282	1 277	1 281	1 277	1 272	1 272	62,2
Waldfläche	434	436	443	488	486	491	491	24,0
Wasserfläche	35	35	37	38	41	42	43	2,1
Fläche anderer Nutzung	89	87	75	13	9	5	5	0,2
Nachrichtlich: Siedlungs- und Verkehrsfläche ¹⁾	177	191	200	210	219	223	224	10,9

1) umfasst die Gebäude- und Freiflächen, die Betriebsflächen ohne Abbauland, die Erholungsflächen, die Verkehrsflächen und die Friedhofsflächen

Die regionalen Unterschiede werden mit den Schaubildern S. 8 bis 11 dargestellt.

Gesetz über Agrarstatistiken (Agrarstatistikgesetz - AgrStatG) in der Fassung der Bekanntmachung vom 19. Juli 2006 (BGBl. I S. 1662)

A u s z u g

**Erster Teil
Allgemeine Vorschrift**

§ 1

Anordnung als Bundesstatistik

Nach Maßgabe dieses Gesetzes werden folgende Agrarfachstatistiken als Bundesstatistiken durchgeführt:

1. die Bodennutzungserhebung,
2. ...

**Zweiter Teil
Agrarfachstatistiken**

**Erster Abschnitt
Bodennutzungserhebung**

Erster Unterabschnitt
Allgemeine Vorschrift

§ 2

Einzelhebungen

Die Bodennutzungserhebung umfasst folgende Einzelhebungen:

1. Flächenerhebung,
2. Bodennutzungshaupterhebung,
3. ...

Zweiter Unterabschnitt
Flächenerhebung

§ 3

Erhebungseinheiten

Erhebungseinheiten der Flächenerhebung sind die Gemeinden und gemeindefreien Gebiete.

§ 4

Erhebungsart, Periodizität, Berichtszeitpunkt, Erhebungsmerkmale

- (1) Die Flächenerhebung wird allgemein zum Berichtszeitpunkt 31. Dezember des jeweiligen Vorjahres durchgeführt:
 1. alle vier Jahre, beginnend 2009; hierbei sind Erhebungsmerkmale die Bodenflächen nach der Art der tatsächlichen Nutzung;
 2. in jedem Jahr mit Ausnahme der Jahre, in denen die Erhebung nach Nummer 1 stattfindet; hierbei wird die Siedlungs- und Verkehrsflächen nach der Art der tatsächlichen Nutzung erhoben.

**Dritter Teil
Gemeinsame Vorschriften**

§ 92

Hilfsmerkmale

- (1) Hilfsmerkmale sind:
 1. die Vor- und Familiennamen, Firma, Instituts- oder Behördenname, Anschrift sowie Telekommunikationsanschlussnummern der zu Befragenden nach § 93 Abs. 2, 3 und 5 Nr. 1,
 2. ...

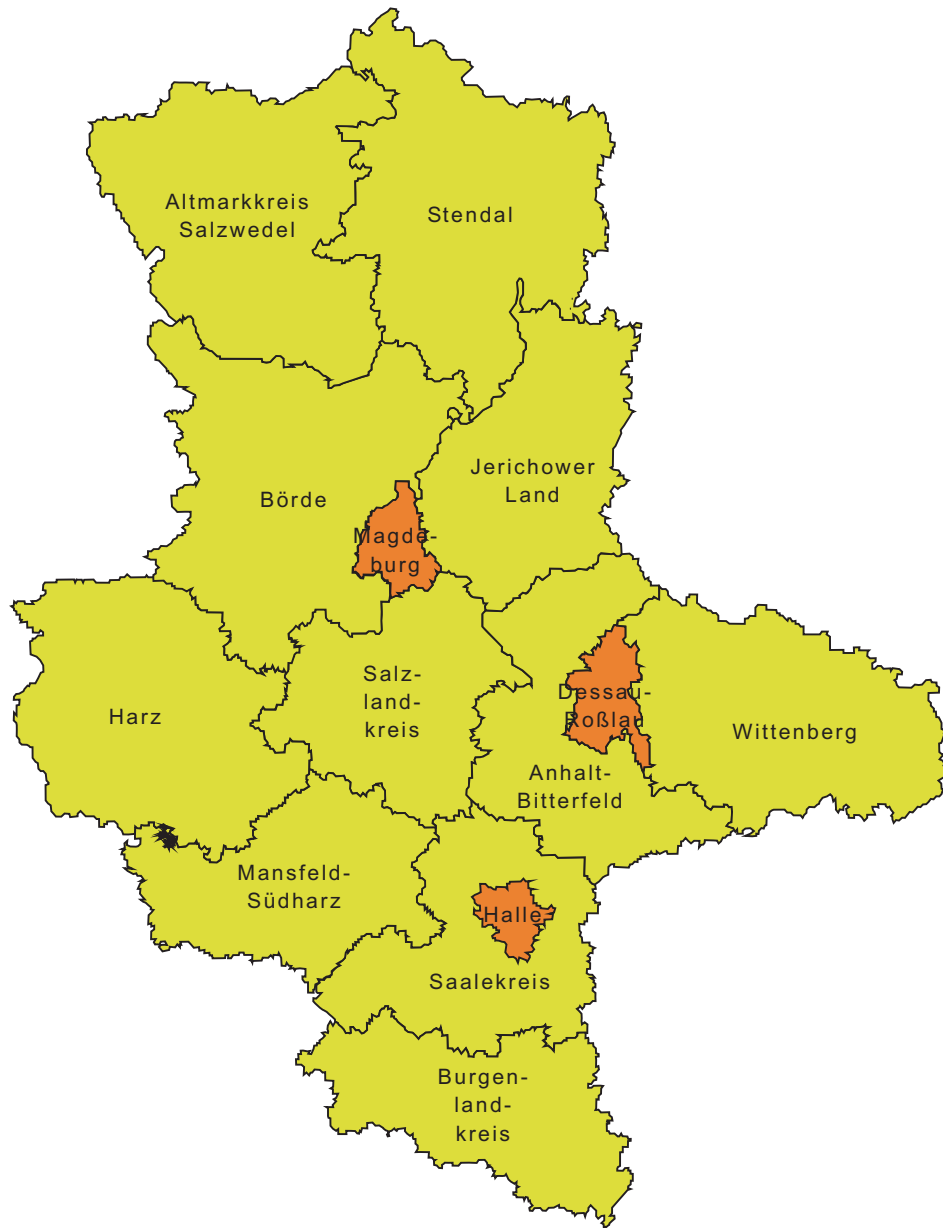
§ 93

Auskunftspflicht

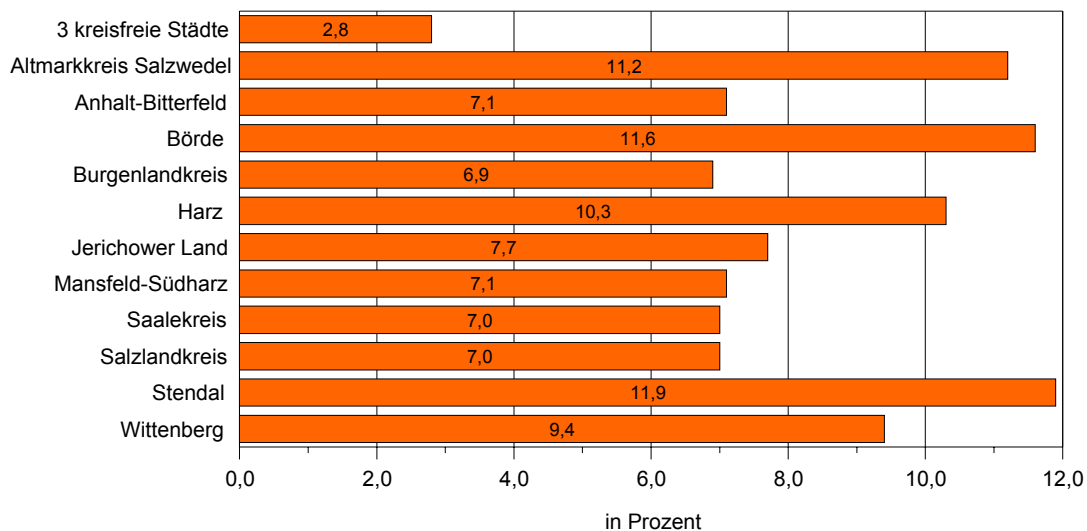
- (1) Für alle Statistiken nach diesem Gesetz besteht Auskunftspflicht, soweit in Absatz 5 nichts anderes bestimmt ist.
- (2) Auskunftspflichtig sind:
 1. ...
 2. die nach Landesrecht für die Führung des Liegenschaftskatasters oder entsprechender anderer erforderlicher amtlicher Unterlagen zuständigen Stellen für die Flächenerhebung nach § 4,
 3. ...

Kreisfreie Städte und Landkreise in Sachsen-Anhalt

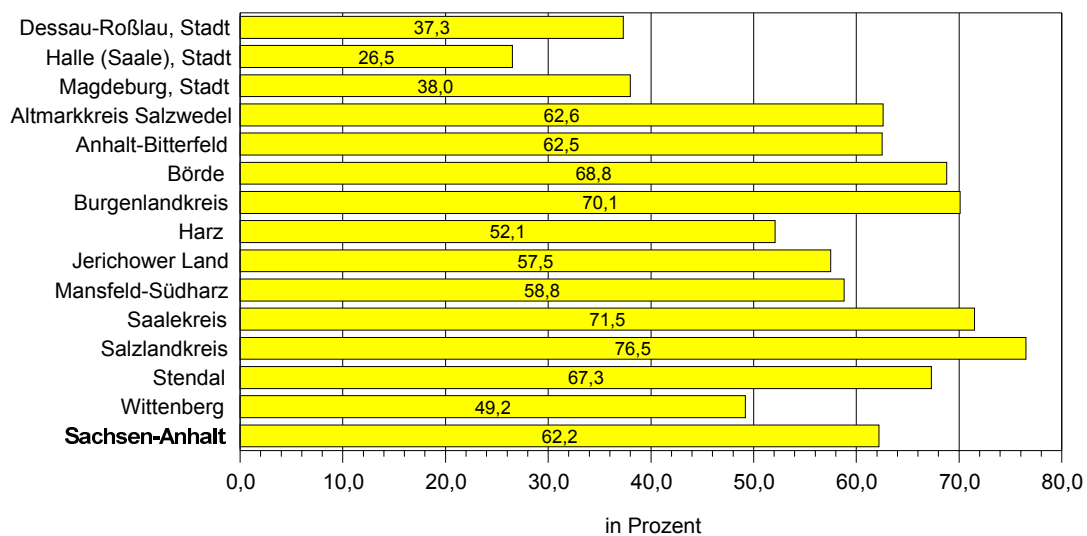
Gebietsstand: 31.12.2007



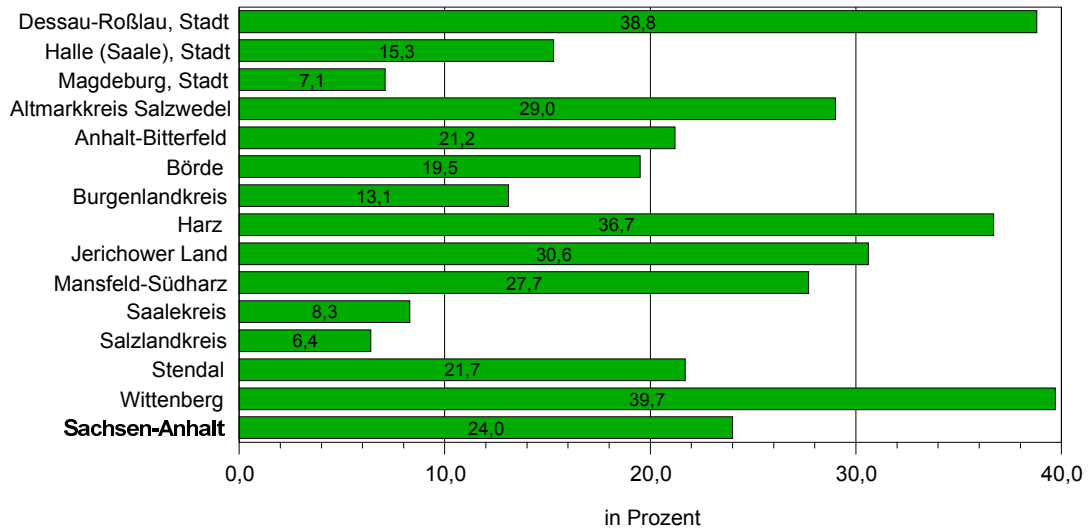
Anteil der Kreise an der Bodenfläche Sachsen-Anhalts in Prozent 2007



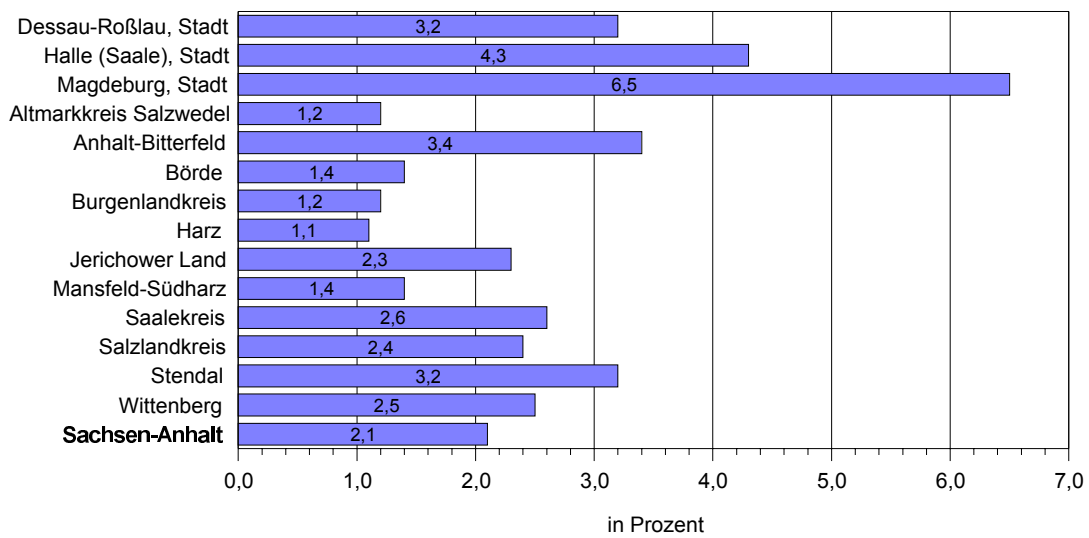
Anteil der Landwirtschaftsfläche an der Bodenfläche insgesamt in Prozent 2007



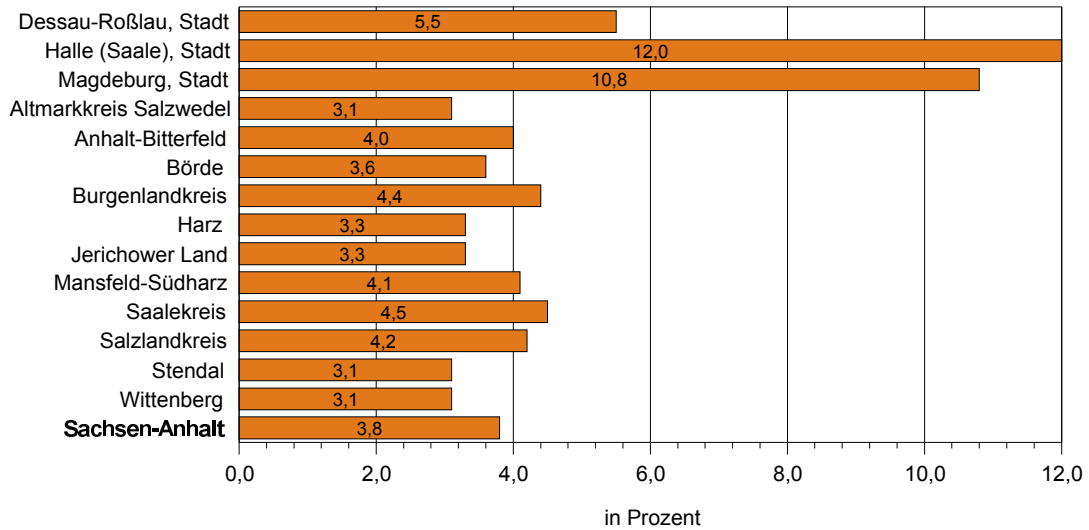
Anteil der Waldfläche an der Bodenfläche insgesamt in Prozent 2007



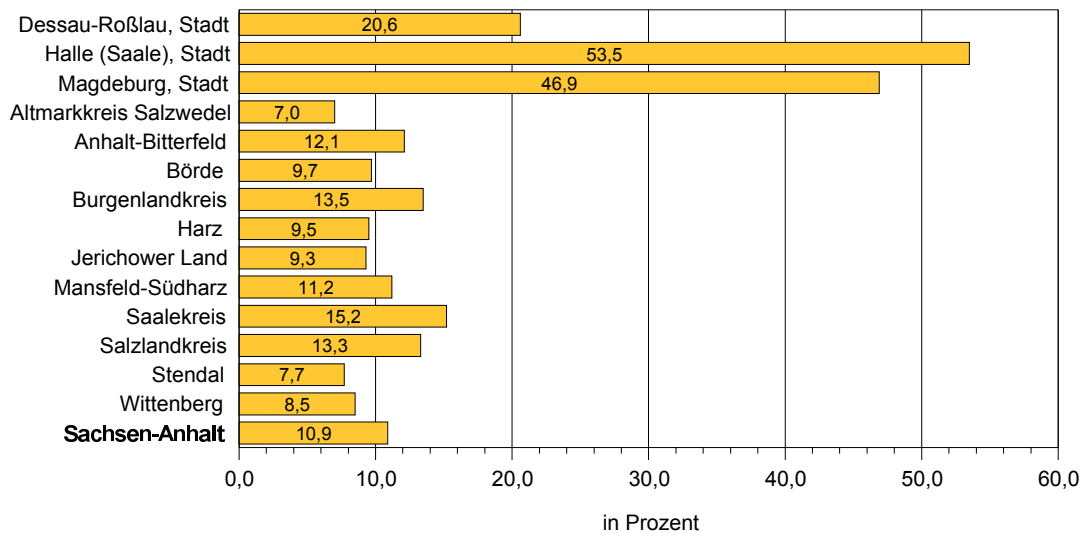
Anteil der Wasserfläche an der Bodenfläche insgesamt in Prozent 2007



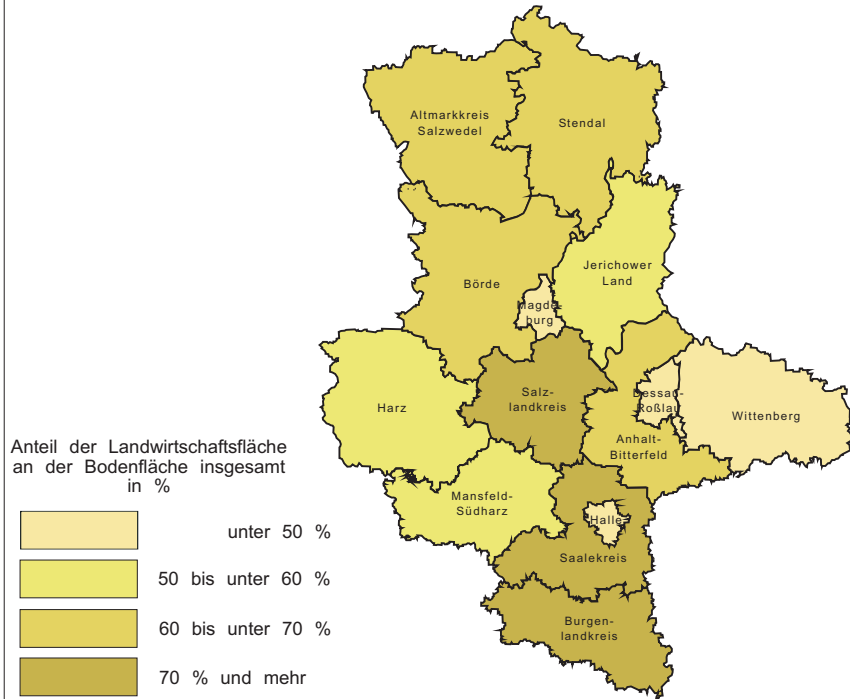
**Anteil der Verkehrsfläche an der Bodenfläche insgesamt
in Prozent 2007**



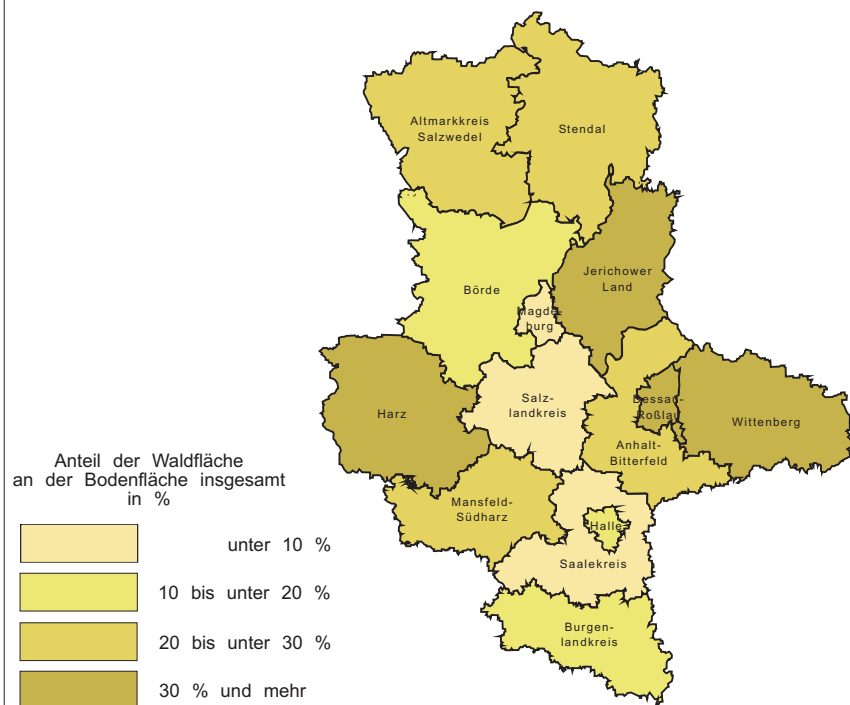
**Anteil der Siedlungs- und Verkehrsfläche an der Bodenfläche insgesamt
in Prozent 2007**



Landwirtschaftsfläche 2007



Waldfläche 2007



Bodenfläche 2007 nach Art der tatsächlichen Nutzung
in

Gebietsstand: 31.12.2007

Schlüssel-Nr.	Kreisfreie Stadt Gemeinde/ Landkreis Land	Bodenfläche insgesamt (999)	Gebäude- und Freifläche (100/200)	Betriebs- fläche (300)	Da				
					darunter		Erholungs- fläche (400)	Verkehrs- fläche (500)	darunter Straße Weg, Platz (510-530)
					Abbau- land (310)				
15 001 000	Dessau-Roßlau	24 464	2 096	53	49	1 516	1 350	1 066	
15 002 000	Halle (Saale)	13 502	3 424	76	0	1 976	1 621	1 306	
15 003 000	Magdeburg, Stadt	20 097	4 517	90	64	2 576	2 171	1 641	
15 081 005	Ahlum	1 638	33	1	1	15	51	51	
15 081 010	Algenstedt	982	16	-	-	9	21	21	
15 081 015	Altensalzwedel	1 611	34	-	-	12	46	46	
15 081 020	Altmersleben	1 334	21	2	-	18	39	39	
15 081 025	Apenburg, Flecken	1 965	53	7	-	51	69	63	
15 081 030	Arendsee (Altmark), Stadt	3 388	117	0	-	123	144	126	
15 081 035	Badel	1 329	42	-	-	28	47	40	
15 081 040	Bandau	1 517	36	0	-	26	50	45	
15 081 045	Beetzendorf	2 546	107	2	1	43	91	81	
15 081 050	Benkendorf	1 023	20	0	-	4	30	25	
15 081 055	Berge	2 812	63	2	2	24	88	87	
15 081 060	Bierstedt	1 142	19	0	-	6	26	26	
15 081 065	Binde	1 590	40	3	1	6	47	46	
15 081 070	Bonese	1 052	36	1	-	11	35	28	
15 081 075	Borsen	807	24	5	5	9	25	25	
15 081 080	Breitenfeld	1 598	15	0	-	10	47	47	
15 081 085	Brunau	1 605	49	3	3	35	55	37	
15 081 090	Chüden	1 997	54	0	-	19	76	58	
15 081 095	Dähre	2 959	83	6	1	38	85	80	
15 081 100	Dannefeld	1 858	35	6	6	11	43	43	
15 081 105	Diesdorf	6 585	142	8	3	50	207	193	
15 081 110	Dönitz	700	10	-	-	12	21	20	
15 081 115	Ellenberg	1 863	55	2	2	14	54	47	
15 081 120	Engersen	1 660	39	3	3	19	60	60	
15 081 125	Estedt	1 485	26	5	5	8	44	44	
15 081 130	Fleetmark	2 904	58	-	-	45	87	79	
15 081 135	Gardelegen, Stadt	6 800	472	25	17	217	392	309	
15 081 140	Gieseritz	1 345	14	-	-	12	26	26	
15 081 145	Güssefeld	1 111	16	3	1	15	32	29	
15 081 150	Hanum	972	15	-	-	6	24	22	
15 081 155	Hemstedt	1 877	32	1	-	14	51	51	
15 081 160	Henningen	2 854	70	2	1	22	94	78	
15 081 165	Hohentramm	1 676	23	-	-	18	56	49	
15 081 170	Hottendorf	1 466	77	35	34	9	67	46	
15 081 175	Höwisch	565	13	-	-	4	14	14	
15 081 180	Immekath	2 134	45	2	2	17	53	53	
15 081 185	Jahrstedt	2 039	51	1	1	35	69	68	
15 081 190	Jävenitz	5 372	82	10	10	33	94	83	
15 081 195	Jeeben	1 188	24	-	-	12	38	33	
15 081 200	Jeetze	1 331	29	0	0	18	36	36	
15 081 205	Jeggau	1 230	24	-	-	8	31	31	
15 081 210	Jeggeleben	1 959	32	2	2	20	62	56	
15 081 215	Jerchel	1 602	18	-	-	8	39	39	
15 081 220	Jeseritz	1 315	17	-	-	8	35	35	
15 081 225	Jübar	925	49	4	4	5	27	27	
15 081 230	Kahrstedt	1 348	19	1	-	12	42	42	
15 081 235	Kakerbeck	2 683	76	1	0	51	83	83	
15 081 240	Kalbe (Milde), Stadt	3 044	126	37	29	102	116	102	
15 081 245	Kassieck	1 051	13	-	-	8	24	24	
15 081 250	Kaulitz	1 149	20	-	-	2	36	31	
15 081 255	Kerkau	1 109	30	11	9	15	34	31	
15 081 260	Kläden	1 116	29	1	1	11	30	27	
15 081 265	Klein Gartz	1 052	9	-	-	18	41	27	
15 081 270	Kleinau	2 141	67	3	3	16	51	51	
15 081 275	Kloster Neuendorf	1 984	24	-	-	14	79	57	
15 081 280	Klötze, Stadt	6 146	211	9	3	130	158	139	
15 081 285	Köckle	1 765	40	10	10	10	52	52	
15 081 290	Kuhfelde	1 361	32	-	-	18	44	39	
15 081 295	Kunrau	2 298	47	12	12	34	69	62	
15 081 300	Kusey	3 777	73	6	2	43	127	117	
15 081 305	Lagendorf	3 862	46	2	1	16	102	102	
15 081 310	Langenapel	450	18	-	-	9	13	13	
15 081 315	Leppin	2 525	40	-	-	8	70	66	
15 081 320	Letzlingen	6 471	125	2	-	42	94	89	
15 081 325	Liesten	972	18	0	-	21	20	20	
15 081 330	Lindstedt	1 980	41	-	-	30	50	50	
15 081 335	Lüdelsen	2 299	19	-	-	6	69	64	
15 081 340	Mechau	1 493	32	1	1	17	50	44	
15 081 345	Mehmke	1 669	34	1	-	17	51	51	

*) Stichtag 31.12.

1) 100/200,300 (ohne 310), 400,500,940

und nach regionaler Gliederung in Sachsen-Anhalt *)

Hektar

von							Siedlungs- und Verkehrs- fläche zusammen ¹⁾	Schlüssel- Nr.
Landwirtschafts- fläche (600)	Waldfläche (700)	Wasserfläche (800)	Flächen anderer Nutzung (900)	darunter				
				Friedhof (940)	Unland (950)			
9 115	9 485	773	76	74	2	5 041	15 001 000	
3 573	2 071	582	178	120	58	7 218	15 002 000	
7 628	1 417	1 315	383	136	248	9 425	15 003 000	
1 257	240	38	1	1	-	101	15 081 005	
656	272	8	0	0	-	46	15 081 010	
1 277	230	12	1	1	-	93	15 081 015	
1 008	229	16	1	1	-	81	15 081 020	
1 210	549	25	1	1	-	181	15 081 025	
1 129	1 314	556	3	3	0	388	15 081 030	
951	255	7	1	1	-	117	15 081 035	
1 037	364	4	1	1	-	112	15 081 040	
1 884	388	29	3	3	-	245	15 081 045	
819	146	2	0	0	-	55	15 081 050	
1 192	1 437	5	1	1	-	176	15 081 055	
588	500	3	0	0	-	52	15 081 060	
1 055	428	10	1	1	-	96	15 081 065	
687	274	7	1	1	-	84	15 081 070	
623	118	2	0	0	-	58	15 081 075	
804	718	4	0	0	-	72	15 081 080	
1 296	153	14	0	0	-	140	15 081 085	
1 596	229	22	1	1	-	150	15 081 090	
2 073	658	15	1	1	-	211	15 081 095	
1 458	222	82	1	1	-	90	15 081 100	
4 104	2 043	27	4	4	-	408	15 081 105	
480	172	5	0	0	-	43	15 081 110	
1 421	308	8	1	1	-	124	15 081 115	
1 128	398	12	1	1	-	119	15 081 120	
1 013	380	8	0	0	-	78	15 081 125	
1 959	732	21	2	2	-	191	15 081 130	
2 436	3 192	50	16	13	2	1 102	15 081 135	
621	661	9	0	0	-	53	15 081 140	
807	228	11	-	-	-	65	15 081 145	
761	162	4	0	0	-	45	15 081 150	
1 184	585	9	1	1	-	98	15 081 155	
2 020	602	44	1	1	-	187	15 081 160	
1 175	393	11	1	1	-	98	15 081 165	
371	904	2	0	0	-	154	15 081 170	
432	95	7	0	0	-	31	15 081 175	
1 450	558	8	2	2	-	116	15 081 180	
1 584	150	147	1	1	-	157	15 081 185	
3 453	1 695	5	0	0	-	209	15 081 190	
925	181	8	1	1	-	75	15 081 195	
1 065	173	9	1	1	-	83	15 081 200	
949	210	8	0	0	-	63	15 081 205	
1 338	493	10	1	1	-	116	15 081 210	
770	755	13	0	0	-	65	15 081 215	
916	326	13	0	0	-	61	15 081 220	
718	122	-	1	1	-	81	15 081 225	
981	272	19	3	-	3	74	15 081 230	
1 715	735	21	1	1	-	212	15 081 235	
2 217	373	71	2	2	-	354	15 081 240	
780	221	4	1	1	0	45	15 081 245	
921	158	11	1	0	1	58	15 081 250	
701	310	8	0	0	-	81	15 081 255	
817	211	18	0	0	-	70	15 081 260	
613	364	6	0	0	-	68	15 081 265	
1 608	383	12	1	1	-	135	15 081 270	
423	1 438	5	1	1	0	117	15 081 275	
1 985	3 640	9	5	5	-	510	15 081 280	
1 479	118	56	1	1	-	102	15 081 285	
583	676	7	0	0	-	94	15 081 290	
1 689	366	79	1	1	0	151	15 081 295	
3 101	345	81	1	1	-	247	15 081 300	
2 077	1 602	16	2	2	-	166	15 081 305	
346	59	5	0	0	-	41	15 081 310	
1 289	1 100	16	1	1	-	120	15 081 315	
3 272	2 929	5	1	1	0	265	15 081 320	
720	190	2	1	1	-	60	15 081 325	
1 599	235	24	1	1	-	122	15 081 330	
519	1 676	10	1	1	-	95	15 081 335	
1 019	357	15	0	0	-	101	15 081 340	
1 197	364	5	1	1	-	103	15 081 345	

*) Stichtag 31.12.

1) 100/200,300 (ohne 310), 400,500,940

Bodenfläche 2007 nach Art der tatsächlichen Nutzung
in

Gebietsstand: 31.12.2007

Schlüssel-Nr.	Kreisfreie Stadt Gemeinde/ Landkreis Land	Bodenfläche insgesamt (999)	Gebäude- und Freifläche (100/200)	Betriebs- fläche (300)	Da			
					darunter Abbau- land (310)	Erholungs- fläche (400)	Verkehrs- fläche (500)	darunter Straße Weg, Platz (510-530)
15 081 350	Mellin	889	12	-	-	4	27	27
15 081 355	Mieste	3 738	134	8	6	59	150	128
15 081 360	Miesterhorst	2 264	45	5	2	23	79	63
15 081 365	Nettgau	2 086	82	2	2	8	61	61
15 081 370	Neuskrug	1 797	21	0	-	24	43	43
15 081 375	Neuendorf	2 805	42	1	1	29	75	74
15 081 380	Neuendorf am Damm	1 475	17	7	7	11	34	31
15 081 385	Neuferchau	960	24	0	-	12	32	29
15 081 390	Neulingen	993	10	-	-	5	21	21
15 081 395	Osterwohle	2 687	71	23	5	16	76	74
15 081 400	Packebusch	1 386	33	0	-	31	40	36
15 081 405	Peckfitz	591	25	20	20	3	18	18
15 081 410	Potzehne	1 585	22	-	-	10	38	38
15 081 415	Pretzier	1 526	67	5	-	25	60	52
15 081 420	Püggen	627	7	-	-	2	19	19
15 081 425	Rademin	1 412	17	-	-	16	45	39
15 081 430	Riebau	1 909	27	2	1	19	68	60
15 081 435	Ristedt	883	19	2	2	10	22	22
15 081 440	Rohrberg	1 049	38	3	3	15	38	34
15 081 445	Roxförde	1 561	19	2	2	6	47	47
15 081 450	Sachau	863	20	-	-	1	20	20
15 081 455	Salzwedel, Stadt	10 667	718	41	7	377	513	453
15 081 460	Sanne-Kerkuhn	1 593	29	-	-	9	41	41
15 081 465	Schenkenhorst	737	13	1	-	9	16	16
15 081 470	Schrampe	1 317	25	4	-	22	45	45
15 081 475	Schwiesau	1 458	26	0	0	32	39	39
15 081 480	Seebenu	2 692	64	8	4	13	101	95
15 081 485	Seethen	1 000	13	0	0	6	30	30
15 081 490	Sichau	2 252	29	1	-	12	59	59
15 081 495	Siedenlangenbeck	1 855	49	27	26	17	50	42
15 081 500	Solpke	1 587	40	1	-	5	58	44
15 081 505	Steimke	1 854	27	0	-	4	57	55
15 081 510	Steinitz	820	56	2	-	18	39	34
15 081 515	Tangeln	1 981	33	1	1	11	57	57
15 081 520	Thielbeer	1 118	13	-	-	5	30	30
15 081 525	Tylsen	816	20	-	-	3	30	28
15 081 530	Valfitz	717	16	-	-	7	17	17
15 081 535	Vienau	2 267	36	1	0	28	64	61
15 081 540	Vissum	1 233	26	-	-	4	32	32
15 081 545	Wallstawe	1 201	31	-	-	8	36	33
15 081 550	Wannefeld	2 455	23	1	1	6	69	68
15 081 555	Wenze	2 772	45	4	1	22	74	74
15 081 560	Wemstedt	941	13	1	1	7	33	33
15 081 565	Wieblitz-Eversdorf	989	32	3	2	11	32	28
15 081 570	Wiepke	603	19	-	-	12	20	20
15 081 575	Winkelstedt	2 091	36	14	13	13	56	56
15 081 580	Winterfeld	2 355	53	1	0	30	71	68
15 081 585	Zethlingen	1 672	33	2	-	22	56	54
15 081 590	Zichtau	2 341	18	1	-	13	45	45
15 081 595	Ziemendorf	1 322	23	-	-	9	28	28
15 081	Altmarkkreis-Salzwedel	229 247	5 827	432	284	2 842	7 143	6 544
15 082 005	Aken (Elbe), Stadt	5 991	287	-	-	215	209	191
15 082 010	Altjeßnitz	642	18	-	-	20	19	19
15 082 015	Bitterfeld-Wolfen, Stadt	7 961	1 744	288	279	718	658	504
15 082 020	Bobbau	794	74	8	8	50	35	30
15 082 025	Borum	2 037	44	1	1	25	57	57
15 082 030	Brehna, Stadt	1 915	174	1	1	66	115	105
15 082 035	Buhlendorf	828	17	2	1	0	25	25
15 082 040	Burgkennitz	1 477	21	0	0	46	42	25
15 082 045	Chörau	419	11	6	-	10	11	11
15 082 050	Deetz	1 571	38	2	2	22	52	43
15 082 055	Diebzig	867	14	-	-	12	19	19
15 082 060	Dobritz	1 545	17	0	-	11	42	42
15 082 065	Dombock	1 192	16	1	-	15	33	27
15 082 070	Drosa	1 057	29	31	31	25	39	30
15 082 075	Edderitz	1 026	72	7	7	55	36	33
15 082 080	Elsnigk	691	51	0	-	27	34	26
15 082 085	Fraßdorf	269	8	0	-	8	8	8
15 082 090	Friedersdorf	439	53	-	-	61	28	22
15 082 095	Gehrden	681	15	-	-	10	18	15
15 082 100	Glauzig	321	15	-	-	20	9	9
15 082 105	Glebitzsch	1 513	35	42	42	24	71	71
15 082 110	Gödnitz	1 180	24	1	-	19	53	37

*) Stichtag 31.12.

1) 100/200,300 (ohne 310), 400,500,940

und nach regionaler Gliederung in Sachsen-Anhalt *)

Hektar

von							Siedlungs- und Verkehrs- fläche zusammen ¹⁾	Schlüssel- Nr.
Landwirtschafts- fläche (600)	Waldfläche (700)	Wasserfläche (800)	Flächen anderer Nutzung (900)	darunter				
				Friedhof (940)	Unland (950)			
510	335	1	0	0	-	44	15 081 350	
2 851	454	80	2	2	-	347	15 081 355	
1 737	328	47	1	1	0	150	15 081 360	
1 150	770	11	2	1	1	152	15 081 365	
1 005	697	7	1	1	-	89	15 081 370	
1 962	683	11	0	0	0	147	15 081 375	
1 207	162	36	0	0	-	63	15 081 380	
812	74	6	0	0	-	68	15 081 385	
561	391	5	1	1	-	36	15 081 390	
1 775	704	22	1	1	-	181	15 081 395	
1 075	191	15	0	0	-	105	15 081 400	
446	75	4	0	0	-	47	15 081 405	
864	644	7	1	1	-	70	15 081 410	
1 067	298	6	0	0	-	157	15 081 415	
467	130	2	0	0	-	28	15 081 420	
931	397	4	1	1	-	80	15 081 425	
1 266	508	17	1	1	0	117	15 081 430	
608	217	7	0	0	-	50	15 081 435	
883	54	17	0	0	-	92	15 081 440	
766	717	3	1	1	-	73	15 081 445	
658	150	14	0	0	-	41	15 081 450	
6 586	2 188	222	22	21	1	1 663	15 081 455	
1 172	329	12	0	0	-	79	15 081 460	
659	22	17	-	-	-	39	15 081 465	
866	344	10	1	1	0	96	15 081 470	
825	529	6	0	0	-	98	15 081 475	
1 733	733	35	6	1	5	182	15 081 480	
528	419	3	0	0	-	50	15 081 485	
834	1 311	6	0	0	-	101	15 081 490	
1 271	427	13	1	1	-	117	15 081 495	
973	481	29	1	1	-	105	15 081 500	
1 211	527	26	1	1	-	90	15 081 505	
480	222	3	1	1	-	115	15 081 510	
696	1 177	6	0	0	-	101	15 081 515	
679	382	8	0	0	-	49	15 081 520	
421	334	7	0	0	-	54	15 081 525	
632	37	8	0	0	-	40	15 081 530	
1 489	625	24	1	1	-	128	15 081 535	
1 078	85	8	1	1	-	62	15 081 540	
1 040	78	8	0	0	-	76	15 081 545	
900	1 440	16	0	0	-	98	15 081 550	
2 159	427	39	1	1	-	145	15 081 555	
601	267	18	0	0	-	53	15 081 560	
804	99	8	1	1	-	77	15 081 565	
351	196	4	0	0	-	52	15 081 570	
1 561	394	16	1	1	-	106	15 081 575	
1 760	425	13	2	2	-	156	15 081 580	
1 251	292	15	1	1	-	114	15 081 585	
495	1 766	4	0	0	-	77	15 081 590	
604	649	7	0	0	-	61	15 081 595	
143 589	66 547	2 729	138	124	14	16 083	15 081	
2 942	1 990	343	5	5	-	717	15 082 005	
283	283	18	0	0	-	57	15 082 010	
2 276	1 512	741	25	25	-	3 154	15 082 015	
588	31	7	1	1	-	159	15 082 020	
1 594	301	15	1	1	-	127	15 082 025	
1 532	19	6	2	2	-	358	15 082 030	
723	59	1	0	0	-	44	15 082 035	
380	891	77	20	0	20	110	15 082 040	
331	48	4	0	0	-	37	15 082 045	
1 171	247	39	0	0	-	111	15 082 050	
436	380	5	0	0	-	46	15 082 055	
626	843	6	1	1	-	71	15 082 060	
1 107	9	10	1	1	-	66	15 082 065	
906	17	8	1	1	-	94	15 082 070	
735	79	42	1	1	-	163	15 082 075	
530	19	30	1	1	-	112	15 082 080	
239	4	1	0	0	-	25	15 082 085	
121	128	47	1	1	-	144	15 082 090	
633	4	1	0	0	-	43	15 082 095	
255	18	3	-	-	-	45	15 082 100	
1 165	95	80	1	1	-	131	15 082 105	
823	229	31	1	0	0	97	15 082 110	

*) Stichtag 31.12.

1) 100/200,300 (ohne 310), 400,500,940

Bodenfläche 2007 nach Art der tatsächlichen Nutzung
in

Gebietsstand: 31.12.2007

Schlüssel-Nr.	Kreisfreie Stadt Gemeinde/ Landkreis Land	Bodenfläche insgesamt (999)	Gebäude- und Freifläche (100/200)	Betriebs- fläche (300)	Da				
					darunter		Erholungs- fläche (400)	Verkehrs- fläche (500)	darunter Straße Weg, Platz (510-530)
					Abbau- land (310)				
15 082 115	Görzig	1 182	34	-	-	41	41	34	
15 082 120	Gossa	962	46	-	-	22	30	30	
15 082 125	Grimme	2 877	49	-	-	10	58	56	
15 082 130	Gröbern	845	34	0	-	20	16	16	
15 082 135	Gröbzig, Stadt	2 423	104	117	117	81	67	67	
15 082 140	Großbadegast	1 120	26	-	-	19	31	27	
15 082 145	Großspaschleben	960	23	-	-	32	36	28	
15 082 150	Güterglück	1 067	31	0	-	31	64	43	
15 082 155	Hinsdorf	853	23	-	-	17	20	20	
15 082 160	Hohenlepte	1 911	18	-	-	14	51	51	
15 082 165	Jeßnitz (Anhalt), Stadt	1 425	80	1	-	89	60	52	
15 082 170	Jütrichau	1 822	37	-	-	30	60	52	
15 082 175	Kleinpaschleben	1 398	33	-	-	28	40	40	
15 082 180	Köthen (Anhalt), Stadt	7 843	796	51	51	450	427	338	
15 082 185	Krina	1 498	22	-	-	20	36	36	
15 082 190	Leps	2 190	22	2	-	13	48	48	
15 082 195	Libbesdorf	929	24	-	-	17	30	30	
15 082 200	Libehna	538	16	-	-	12	19	19	
15 082 205	Lindau, Stadt	3 464	60	5	2	42	117	103	
15 082 210	Maasdorf	434	11	-	-	13	12	12	
15 082 215	Marke	523	24	-	-	8	19	13	
15 082 220	Meilendorf	789	11	-	-	11	18	18	
15 082 225	Micheln	1 659	42	-	-	46	60	53	
15 082 230	Moritz	1 618	27	-	-	16	56	44	
15 082 235	Mühlbeck	480	24	-	-	66	12	12	
15 082 240	Muldenstein	357	74	-	-	29	28	19	
15 082 245	Nedlitz	3 320	38	10	-	13	103	64	
15 082 250	Nuttha	942	27	-	-	25	31	31	
15 082 255	Osternienburg	1 267	79	-	-	48	52	45	
15 082 260	Petersroda	622	21	-	-	19	18	11	
15 082 265	Piethen	423	8	-	-	11	14	14	
15 082 270	Plodda	334	14	2	-	21	12	12	
15 082 275	Polenzko	1 992	20	5	1	7	59	59	
15 082 280	Pouch	2 971	46	1	1	395	45	45	
15 082 285	Prosigk	1 509	39	3	3	29	46	46	
15 082 290	Quellendorf	2 042	52	-	-	40	43	43	
15 082 295	Radegast, Stadt	395	31	-	-	28	22	20	
15 082 300	Raguhn, Stadt	1 524	93	-	-	106	61	54	
15 082 305	Reppichau	1 096	42	2	1	18	42	35	
15 082 310	Retzau	459	17	-	-	15	14	14	
15 082 315	Reuden	1 271	58	1	1	12	34	34	
15 082 320	Reupzig	858	13	19	19	17	22	22	
15 082 325	Riesdorf	463	9	-	-	7	8	8	
15 082 330	Roitzsch	1 714	70	195	195	88	103	56	
15 082 335	Rösa	2 112	36	1	0	32	45	45	
15 082 340	Sandersdorf	2 409	173	138	138	178	170	113	
15 082 345	Scheuder	981	18	-	-	19	20	20	
15 082 350	Schierau	2 983	42	2	-	31	85	75	
15 082 355	Schlaitz	494	53	-	-	46	25	25	
15 082 360	Schortewitz	652	20	-	-	21	24	18	
15 082 365	Schwemsal	1 713	33	0	-	24	30	30	
15 082 370	Steutz	3 229	55	0	-	39	82	82	
15 082 375	Straguth	2 138	34	1	1	14	214	51	
15 082 380	Thurland	675	22	2	-	9	41	41	
15 082 385	Tornau vor der Heide	1 478	27	3	-	18	48	48	
15 082 390	Trebbichau an der Fuhne	423	15	-	-	14	13	13	
15 082 395	Trinum	434	11	3	3	21	9	9	
15 082 400	Walterienburg	1 877	26	-	-	33	41	40	
15 082 405	Weißandt-Gölsau	1 332	93	32	32	52	50	50	
15 082 410	Wieskau	680	11	10	10	16	14	14	
15 082 415	Wulfen	1 067	49	2	2	34	37	32	
15 082 420	Zabitz	832	22	0	-	17	30	24	
15 082 425	Zehbitz	1 098	24	-	-	15	28	28	
15 082 430	Zerbst/Anhalt, Stadt	7 834	431	29	25	328	518	309	
15 082 435	Zernitz	1 370	23	16	16	5	44	40	
15 082 440	Zörbig, Stadt	10 676	455	63	60	306	416	383	
15 082	Anhalt-Bitterfeld	145 274	6 817	1 109	1 050	4 806	5 781	4 709	
15 083 005	Ackendorf	694	24	-	-	10	19	17	
15 083 010	Alleringersleben	570	29	1	-	16	39	39	
15 083 015	Altbrandsleben	771	13	-	-	9	24	24	
15 083 020	Altenhausen	1 619	19	-	-	29	56	54	
15 083 025	Am Großen Bruch	3 394	88	54	54	76	102	86	
15 083 030	Angern	2 580	66	10	10	45	95	87	

*) Stichtag 31.12.

1) 100/200,300 (ohne 310), 400,500,940

und nach regionaler Gliederung in Sachsen-Anhalt *)

Hektar

von							Siedlungs- und Verkehrs- fläche zusammen ¹⁾	Schlüssel- Nr.
Landwirtschafts- fläche (600)	Waldfläche (700)	Wasserfläche (800)	Flächen anderer Nutzung (900)	darunter				
				Friedhof (940)	Unland (950)			
1 047	15	4	1	1	-	117	15 082 115	
398	461	5	1	1	-	98	15 082 120	
387	2 368	3	2	0	2	117	15 082 125	
180	489	105	0	0	-	71	15 082 130	
1 838	170	42	3	3	-	256	15 082 135	
1 030	7	6	1	1	-	77	15 082 140	
853	10	4	1	1	-	92	15 082 145	
931	6	4	0	0	-	126	15 082 150	
790	3	0	0	0	-	60	15 082 155	
1 304	479	46	-	-	-	83	15 082 160	
471	655	66	3	3	-	233	15 082 165	
1 485	196	13	0	0	-	128	15 082 170	
1 276	11	9	2	2	-	103	15 082 175	
5 754	285	53	26	26	1	1 700	15 082 180	
387	1 030	2	0	0	-	78	15 082 185	
1 527	490	88	1	1	0	85	15 082 190	
816	34	8	1	1	-	72	15 082 195	
458	23	11	0	0	-	47	15 082 200	
2 321	903	14	2	2	-	224	15 082 205	
373	19	5	1	1	-	36	15 082 210	
411	61	0	0	0	-	51	15 082 215	
735	9	4	1	1	-	40	15 082 220	
1 233	107	171	0	0	-	148	15 082 225	
1 496	19	4	0	0	-	99	15 082 230	
136	42	200	0	0	-	102	15 082 235	
29	168	26	2	2	-	134	15 082 240	
755	2 396	4	1	1	-	165	15 082 245	
833	14	12	0	0	-	83	15 082 250	
931	73	81	2	2	-	181	15 082 255	
10	488	66	-	-	-	58	15 082 260	
335	26	29	0	0	-	33	15 082 265	
146	137	1	0	0	-	50	15 082 270	
973	925	3	0	0	-	90	15 082 275	
396	809	1 278	1	1	-	488	15 082 280	
1 335	30	27	1	1	-	114	15 082 285	
1 159	743	3	1	1	-	136	15 082 290	
304	8	2	1	1	-	82	15 082 295	
846	373	43	2	2	-	262	15 082 300	
846	132	13	1	1	-	103	15 082 305	
337	58	18	0	0	-	46	15 082 310	
431	735	0	1	1	-	105	15 082 315	
778	4	5	0	0	-	52	15 082 320	
434	4	0	0	0	-	25	15 082 325	
763	423	71	2	2	-	262	15 082 330	
1 050	897	50	0	0	-	114	15 082 335	
993	597	156	5	5	-	526	15 082 340	
899	16	9	1	1	-	57	15 082 345	
1 164	1 579	78	1	1	-	161	15 082 350	
186	184	1	0	0	-	123	15 082 355	
572	7	7	1	1	-	67	15 082 360	
657	963	7	0	0	-	87	15 082 365	
2 153	768	131	1	1	-	177	15 082 370	
1 589	264	16	6	1	5	263	15 082 375	
584	15	0	1	1	-	76	15 082 380	
671	710	0	1	1	-	96	15 082 385	
371	6	3	1	1	-	43	15 082 390	
372	14	2	0	0	-	42	15 082 395	
1 096	542	138	1	1	-	101	15 082 400	
1 054	43	6	2	2	-	197	15 082 405	
626	2	1	0	0	-	42	15 082 410	
898	29	18	1	1	-	120	15 082 415	
737	18	7	1	1	-	70	15 082 420	
989	31	10	1	0	1	67	15 082 425	
5 493	917	106	12	12	-	1 294	15 082 430	
1 070	204	9	0	0	-	72	15 082 435	
8 933	402	84	18	10	8	1 189	15 082 440	
90 831	30 847	4 904	178	143	36	17 607	15 082	
623	14	4	0	0	-	53	15 083 005	
437	42	5	1	1	-	86	15 083 010	
401	321	2	1	1	-	48	15 083 015	
752	748	15	0	0	-	104	15 083 020	
2 938	69	56	11	4	7	270	15 083 025	
1 519	816	27	1	1	-	207	15 083 030	

*) Stichtag 31.12.

1) 100/200,300 (ohne 310), 400,500,940

Bodenfläche 2007 nach Art der tatsächlichen Nutzung
in

Gebietsstand: 31.12.2007

Schlüssel-Nr.	Kreisfreie Stadt Gemeinde/ Landkreis Land	Bodenfläche insgesamt (999)	Gebäude- und Freifläche (100/200)	Betriebs- fläche (300)	Da			
					darunter	Erholungs- fläche (400)	Verkehrs- fläche (500)	darunter
15 083 035	Ausleben	3 329	136	6	2	44	108	107
15 083 040	Barleben	2 973	348	22	6	174	232	208
15 083 045	Barnenberg	880	33	26	24	14	25	25
15 083 050	Bartensleben	1 641	21	1	-	12	47	47
15 083 055	Bebertal	2 597	98	102	101	33	95	89
15 083 060	Beendorf	683	33	3	-	15	18	18
15 083 065	Behnsdorf	1 386	44	4	-	11	49	47
15 083 070	Belsdorf	994	14	-	-	2	26	26
15 083 075	Berenbrock	1 297	32	2	-	4	42	42
15 083 080	Bertingen	1 117	21	-	-	5	29	29
15 083 085	Böddensell	699	18	1	-	4	36	25
15 083 090	Bom	2 062	60	3	-	7	28	28
15 083 095	Bomstedt	718	23	-	-	6	44	44
15 083 100	Bösdorf	1 198	36	18	18	10	45	37
15 083 105	Bottmersdorf	1 500	37	-	-	22	61	43
15 083 110	Bregenstein	646	27	-	-	24	23	23
15 083 115	Bülstringen	2 028	59	13	12	13	82	65
15 083 120	Burgstall	3 415	40	12	12	19	64	64
15 083 125	Calvörde, Flecke	3 623	121	37	4	45	114	114
15 083 130	Colbitz	7 186	364	40	24	116	154	154
15 083 135	Cröchem	2 322	27	-	-	9	55	54
15 083 140	Döhren	601	24	-	-	4	25	22
15 083 145	Dolle	5 017	44	7	7	7	56	56
15 083 150	Domersleben	1 565	40	7	-	26	45	45
15 083 155	Dorst	516	10	-	-	3	18	18
15 083 160	Drackenstein	719	22	0	-	15	26	19
15 083 165	Dreileben	1 541	35	1	1	19	56	43
15 083 170	Druxberge	746	17	0	-	18	23	23
15 083 175	Eggenstedt	1 100	15	4	4	12	27	27
15 083 180	Eichenbarleben	1 166	50	9	8	39	46	46
15 083 185	Eickendorf	562	7	-	-	5	20	20
15 083 190	Eilsleben	1 377	94	1	-	36	91	48
15 083 195	Eimersleben	1 184	29	1	-	13	53	53
15 083 200	Emden	1 643	29	2	1	6	48	46
15 083 205	Enleben	3 240	70	15	14	30	95	92
15 083 210	Eschenrode	424	11	1	-	3	14	14
15 083 215	Etingen	1 693	43	0	-	9	51	43
15 083 220	Everingen	626	16	8	8	5	20	20
15 083 225	Farsleben	712	61	16	16	16	29	25
15 083 230	Flechlingen	4 273	149	46	46	54	181	145
15 083 235	Glindenberg	1 542	43	3	-	22	65	65
15 083 240	Grauingen	694	14	-	-	5	22	18
15 083 245	Gröningen, Stadt	5 969	182	78	74	105	186	175
15 083 250	Groß Rodensleben	1 934	45	-	-	21	54	52
15 083 255	Groß Santerleben	709	27	25	25	16	44	44
15 083 260	Hadmersleben, Stadt	2 339	75	41	37	51	47	47
15 083 265	Hakenstedt	1 709	41	2	-	13	59	55
15 083 270	Haldensleben, Stadt	13 770	1 002	56	10	317	492	445
15 083 275	Harbke	1 892	91	323	323	42	97	81
15 083 280	Heinrichsberg	1 134	29	17	14	8	29	29
15 083 285	Hemsdorf	755	81	3	-	20	33	33
15 083 290	Hillersleben	1 525	287	4	4	16	18	18
15 083 295	Hödingen	918	18	10	6	5	33	27
15 083 300	Hohendodeleben	1 480	56	7	5	32	52	52
15 083 305	Hohenwarsleben	813	77	16	15	27	86	86
15 083 310	Hornhausen	1 881	52	3	3	34	63	58
15 083 315	Hörsingen	865	38	-	-	9	33	30
15 083 320	Hötensleben	3 609	118	6	6	61	114	113
15 083 325	Irxleben	707	108	1	-	26	42	42
15 083 330	Ivenrode	1 055	24	-	-	13	39	34
15 083 335	Kathendorf	777	18	1	-	14	24	22
15 083 340	Klein Rodensleben	847	23	1	1	17	27	26
15 083 345	Klein Wanzleben	2 545	218	3	3	45	92	80
15 083 350	Klößen	1 725	22	0	0	6	53	51
15 083 355	Kroppenstedt, Stadt	3 865	80	7	7	36	93	92
15 083 360	Loitsche	1 943	48	325	-	32	63	54
15 083 365	Mahlwinkel	2 073	153	1	1	14	76	51
15 083 370	Mannhausen	1 101	24	2	-	3	30	30
15 083 375	Marienborn	998	27	-	-	15	45	32
15 083 380	Morsleben	628	40	-	-	6	49	48
15 083 385	Neuenhofe	1 497	40	37	36	19	36	35
15 083 390	Niedere Börde	7 775	382	48	41	187	279	260
15 083 395	Niederndodeleben	2 811	135	7	7	45	173	155
15 083 400	Nordgemersleben	1 912	48	1	-	31	72	64
15 083 405	Ochtmersleben	941	31	-	-	13	38	28

*) Stichtag 31.12.

1) 100/200,300 (ohne 310), 400,500,940

und nach regionaler Gliederung in Sachsen-Anhalt *)

Hektar

von							Siedlungs- und Verkehrs- fläche zusammen ¹⁾	Schlüssel- Nr.
Landwirtschafts- fläche (600)	Waldfläche (700)	Wasserfläche (800)	Flächen anderer Nutzung (900)	darunter				
				Friedhof (940)	Unland (950)			
2 966	54	11	4	3	1	295	15 083 035	
1 926	70	193	8	5	3	775	15 083 040	
775	6	1	1	1	-	74	15 083 045	
946	599	14	1	1	-	82	15 083 050	
1 480	771	18	2	2	-	228	15 083 055	
260	352	2	0	0	-	69	15 083 060	
870	399	5	2	1	1	110	15 083 065	
511	438	2	0	0	0	43	15 083 070	
1 053	149	15	1	1	-	81	15 083 075	
471	496	94	0	0	-	55	15 083 080	
446	189	5	0	0	-	59	15 083 085	
1 106	859	1	-	-	-	96	15 083 090	
599	41	4	1	1	-	74	15 083 095	
935	128	26	0	0	-	92	15 083 100	
1 333	37	8	1	1	-	122	15 083 105	
565	3	4	1	1	-	74	15 083 110	
1 105	685	72	1	1	-	154	15 083 115	
994	2 277	8	1	1	-	125	15 083 120	
1 408	1 756	128	13	2	11	316	15 083 125	
2 356	4 118	36	3	2	1	651	15 083 130	
916	1 310	3	1	1	-	93	15 083 135	
478	69	2	0	0	-	53	15 083 140	
2 873	2 028	2	1	1	-	107	15 083 145	
1 431	10	5	1	1	0	120	15 083 150	
330	152	3	0	0	-	31	15 083 155	
646	6	2	1	1	-	65	15 083 160	
1 393	30	8	1	1	-	110	15 083 165	
665	19	3	1	1	0	59	15 083 170	
663	370	7	1	1	0	55	15 083 175	
1 005	9	7	2	2	0	137	15 083 180	
472	50	4	2	1	1	34	15 083 185	
1 136	13	4	3	3	-	224	15 083 190	
1 012	57	18	1	1	-	97	15 083 195	
782	765	11	0	0	-	84	15 083 200	
1 645	1 371	11	1	1	-	198	15 083 205	
383	9	4	0	0	-	29	15 083 210	
1 361	194	34	1	1	-	103	15 083 215	
482	89	6	1	0	0	41	15 083 220	
505	80	4	1	1	0	107	15 083 225	
1 420	2 380	42	1	1	-	385	15 083 230	
1 088	191	129	1	1	0	133	15 083 235	
544	102	7	0	0	-	41	15 083 240	
5 136	205	71	7	7	-	484	15 083 245	
1 733	71	8	2	2	-	122	15 083 250	
555	39	3	1	1	-	87	15 083 255	
2 034	59	30	2	2	-	179	15 083 260	
1 563	21	9	1	1	-	116	15 083 265	
6 540	5 125	220	18	18	1	1 876	15 083 270	
445	883	10	1	1	-	230	15 083 275	
963	11	77	1	1	-	69	15 083 280	
562	43	13	0	0	-	137	15 083 285	
871	321	8	1	1	-	322	15 083 290	
507	341	4	0	0	-	61	15 083 295	
1 310	16	4	3	1	2	143	15 083 300	
519	83	5	1	1	1	191	15 083 305	
1 649	52	25	3	3	-	152	15 083 310	
743	35	6	2	2	-	82	15 083 315	
3 025	233	45	7	5	2	298	15 083 320	
520	6	3	1	1	0	177	15 083 325	
562	410	6	1	1	-	77	15 083 330	
653	38	28	1	1	0	57	15 083 335	
768	7	3	0	0	-	67	15 083 340	
2 033	130	19	4	4	0	359	15 083 345	
917	717	9	1	1	-	82	15 083 350	
3 595	40	11	3	3	-	211	15 083 355	
731	694	49	1	1	-	469	15 083 360	
881	936	11	1	1	-	244	15 083 365	
735	186	120	0	0	-	60	15 083 370	
530	378	3	1	1	-	88	15 083 375	
336	192	5	0	0	-	95	15 083 380	
694	665	5	1	1	-	97	15 083 385	
6 222	502	147	8	7	0	862	15 083 390	
2 312	125	11	4	4	0	356	15 083 395	
1 732	19	8	3	1	2	152	15 083 400	
856	0	2	1	1	-	83	15 083 405	

*) Stichtag 31.12.

1) 100/200,300 (ohne 310), 400,500,940

Bodenfläche 2007 nach Art der tatsächlichen Nutzung
in

Gebietsstand: 31.12.2007

Schlüssel- Nr.	Kreisfreie Stadt Gemeinde/ Landkreis Land	Bodenfläche insgesamt (999)	Gebäude- und Freifläche (100/200)	Betriebs- fläche (300)	Da			
					darunter Abbau- land (310)	Erholungs- fläche (400)	Verkehrs- fläche (500)	darunter Straße Weg, Platz (510-530)
15 083 410	Oebisfelde, Stadt	9 560	296	18	11	189	419	322
15 083 415	Oschersleben (Bode), Stadt	12 271	555	29	11	350	488	404
15 083 420	Ostingerleben	746	22	0	-	7	43	43
15 083 425	Ovelgünne	1 350	18	10	5	12	50	38
15 083 430	Peseckendorf	687	21	1	-	18	13	13
15 083 435	Rätzlingen	1 474	56	-	-	22	53	42
15 083 440	Rogätz	2 386	94	41	-	68	79	71
15 083 445	Rottmersleben	1 132	35	1	-	19	35	33
15 083 450	Sandbeiendorf	890	37	0	-	10	23	23
15 083 455	Schackensleben	1 166	48	0	-	17	53	49
15 083 460	Schemmcke	941	27	0	-	19	40	40
15 083 465	Schwanefeld	542	16	1	1	5	19	19
15 083 470	Seehausen, Stadt	1 831	64	15	8	42	84	77
15 083 475	Seggerde	1 036	12	1	1	17	25	25
15 083 480	Siestedt	1 491	50	-	-	17	45	44
15 083 485	Sommersdorf	1 933	52	9	9	40	64	64
15 083 490	Sülzetal	10 366	519	19	14	220	421	377
15 083 495	Süplingen	1 833	59	52	52	31	59	48
15 083 500	Uhrsleben	1 102	37	1	-	14	56	53
15 083 505	Ummendorf	1 568	46	5	5	23	55	42
15 083 510	Velsdorf	678	11	1	-	7	18	18
15 083 515	Völpke	1 722	87	32	17	37	73	60
15 083 520	Wackersleben	1 585	43	7	7	27	66	56
15 083 525	Walbeck	1 461	53	125	124	20	46	46
15 083 530	Wanzleben, Stadt	4 464	226	9	8	92	155	132
15 083 535	Wefensleben	1 263	70	7	5	37	59	45
15 083 540	Weferlingen, Flecken	1 694	106	51	50	49	75	58
15 083 545	Wegenstedt	1 221	38	0	-	3	36	31
15 083 550	Weilen	1 037	53	-	-	10	41	32
15 083 555	Wenddorf	651	15	-	-	3	17	17
15 083 560	Wiegitz	514	19	12	11	3	18	18
15 083 565	Wolmirstedt, Stadt	3 176	274	31	20	138	166	152
15 083 570	Wormsdorf	1 369	34	1	-	18	42	42
15 083 575	Wulferstedt	1 618	33	2	1	18	52	52
15 083 580	Zielitz	1 140	58	33	-	43	50	44
15 083 585	Zobbenitz	1 353	25	1	1	8	42	42
15 083	Börde	236 623	9 499	2 012	1 349	4 078	8 470	7 602
15 084 005	Abtlöbnitz	426	10	-	-	6	12	12
15 084 010	Altenroda	1 434	34	0	-	20	47	47
15 084 015	Bad Bibra, Stadt	2 200	80	3	2	60	112	99
15 084 020	Bad Kösen, Stadt	3 572	197	14	14	167	165	137
15 084 025	Balgstädt	865	26	-	-	25	33	29
15 084 030	Baumersroda	670	14	-	-	18	13	13
15 084 035	Bergisdorf	663	16	1	-	41	23	23
15 084 040	Billroda	898	46	-	-	20	38	33
15 084 045	Breitenbach	1 939	12	-	-	259	43	43
15 084 050	Bröckau	791	15	7	7	17	21	21
15 084 055	Bucha	784	16	-	-	5	23	23
15 084 060	Burgholzhausen	669	13	-	-	9	21	20
15 084 065	Burgscheidungen	836	34	0	-	28	34	24
15 084 070	Burgwerben	442	42	0	-	14	31	20
15 084 075	Burkerroda	1 263	22	-	-	14	27	27
15 084 080	Casekirchen	883	16	-	-	11	20	20
15 084 085	Crölpa-Löbschütz	782	17	0	-	25	20	20
15 084 090	Dehltz (Saale)	878	43	8	8	28	60	55
15 084 095	Deuben	879	92	-	-	38	41	28
15 084 100	Döbris	824	7	41	41	15	31	24
15 084 105	Döschwitz	1 084	42	-	-	45	33	33
15 084 110	Droßdorf	1 036	39	2	2	34	33	33
15 084 115	Droyßig	1 076	60	-	-	54	40	34
15 084 120	Eberaroda	428	8	-	-	10	17	17
15 084 125	Eckartsberga, Stadt	2 013	74	-	-	51	89	86
15 084 130	Elsteraue	7 991	611	473	425	341	347	277
15 084 135	Freyburg (Unstrut), Stadt	2 392	127	54	53	146	127	121
15 084 140	Geußnitz	755	31	33	33	20	22	22
15 084 145	Gieckau	323	13	7	7	15	16	16
15 084 150	Gleina	1 860	42	20	20	24	88	44
15 084 155	Goldschau	511	16	7	7	15	19	19
15 084 160	Golzen	746	12	-	-	16	37	31
15 084 165	Görschen	936	42	2	2	27	36	28
15 084 170	Goseck	1 457	53	-	-	53	43	43
15 084 175	Grana	799	55	5	4	33	42	33
15 084 180	Granschütz	652	62	4	-	29	24	20

*) Stichtag 31.12.

1) 100/200,300 (ohne 310), 400,500,940

und nach regionaler Gliederung in Sachsen-Anhalt *)

Hektar

von							Siedlungs- und Verkehrs- fläche zusammen ¹⁾	Schlüssel- Nr.
Landwirtschafts- fläche (600)	Waldfläche (700)	Wasserfläche (800)	Flächen anderer Nutzung (900)	darunter				
				Friedhof (940)	Unland (950)			
7 056	1 214	353	15	5	10	915	15 083 410	
9 532	1 151	149	17	16	1	1 428	15 083 415	
650	20	4	1	1	-	73	15 083 420	
1 204	47	8	1	1	-	86	15 083 425	
611	18	4	0	0	-	53	15 083 430	
1 204	90	45	3	1	3	132	15 083 435	
1 238	681	182	3	3	-	284	15 083 440	
1 026	13	3	2	1	1	90	15 083 445	
646	169	5	0	0	-	70	15 083 450	
1 011	31	4	1	1	-	120	15 083 455	
693	156	4	1	1	-	88	15 083 460	
422	75	4	0	0	-	40	15 083 465	
1 504	85	25	11	2	9	199	15 083 470	
735	230	15	0	0	-	55	15 083 475	
1 293	79	7	1	1	-	113	15 083 480	
1 436	303	26	1	1	-	158	15 083 485	
8 953	169	53	12	11	1	1 176	15 083 490	
819	794	20	1	1	-	149	15 083 495	
959	30	5	1	1	0	108	15 083 500	
1 396	25	16	1	1	-	125	15 083 505	
474	153	14	0	0	-	37	15 083 510	
1 407	77	8	2	2	-	214	15 083 515	
1 385	30	20	7	1	6	137	15 083 520	
596	604	15	2	2	0	122	15 083 525	
3 777	173	26	7	5	2	480	15 083 530	
1 003	74	9	3	2	1	171	15 083 535	
779	617	15	3	3	0	233	15 083 540	
894	216	27	6	0	6	78	15 083 545	
915	16	2	1	1	-	104	15 083 550	
454	158	4	0	0	-	35	15 083 555	
270	173	18	1	1	-	41	15 083 560	
2 045	326	187	8	5	3	594	15 083 565	
1 201	67	5	1	1	0	96	15 083 570	
1 467	12	30	2	1	1	106	15 083 575	
583	342	31	1	1	-	184	15 083 580	
909	358	9	1	1	-	75	15 083 585	
162 787	46 098	3 405	274	195	79	22 905	15 083	
358	39	2	0	0	-	28	15 084 005	
1 190	135	8	0	0	-	102	15 084 010	
1 379	543	13	10	1	8	254	15 084 015	
2 192	742	68	28	3	25	531	15 084 020	
474	295	11	0	0	-	85	15 084 025	
618	5	1	0	0	-	46	15 084 030	
530	44	8	0	0	-	81	15 084 035	
742	42	9	1	0	1	105	15 084 040	
209	1 411	5	0	0	-	314	15 084 045	
693	34	4	0	0	-	53	15 084 050	
553	178	8	0	0	-	45	15 084 055	
376	248	2	0	0	-	43	15 084 060	
578	144	17	0	0	-	97	15 084 065	
343	4	8	1	0	0	87	15 084 070	
1 066	131	0	2	0	1	64	15 084 075	
779	57	1	0	0	-	47	15 084 080	
620	98	2	0	0	-	63	15 084 085	
663	54	16	7	1	6	131	15 084 090	
488	199	10	11	1	10	172	15 084 095	
512	215	4	-	-	-	52	15 084 100	
870	74	18	2	1	0	122	15 084 105	
816	107	4	0	0	0	107	15 084 110	
711	206	5	1	1	-	155	15 084 115	
391	2	0	0	0	-	34	15 084 120	
1 176	612	9	2	2	0	216	15 084 125	
5 300	702	212	5	5	-	1 352	15 084 130	
1 021	895	19	3	2	1	404	15 084 135	
526	118	4	0	0	-	73	15 084 140	
245	26	1	0	0	-	44	15 084 145	
1 514	165	4	4	1	3	154	15 084 150	
337	109	8	0	0	0	50	15 084 155	
442	233	4	1	0	0	66	15 084 160	
759	65	4	0	0	0	106	15 084 165	
1 146	151	9	1	1	-	150	15 084 170	
577	68	19	1	1	0	131	15 084 175	
509	18	6	1	1	-	120	15 084 180	

*) Stichtag 31.12.

1) 100/200,300 (ohne 310), 400,500,940

Bodenfläche 2007 nach Art der tatsächlichen Nutzung
in

Gebietsstand: 31.12.2007

Schlüssel-Nr.	Kreisfreie Stadt Gemeinde/ Landkreis Land	Bodenfläche insgesamt (999)	Gebäude- und Freifläche (100/200)	Betriebs- fläche (300)	Da				
					darunter		Erholungs- fläche (400)	Verkehrs- fläche (500)	darunter
					Abbau- land (310)	Straße Weg, Platz (510-530)			
15 084 185	Gröben	394	44	4	4	21	23	16	
15 084 190	Gröbitz	756	22	-	-	15	28	28	
15 084 195	Großgörschen	1 500	52	-	-	22	37	37	
15 084 200	Großkorbetha	1 268	104	9	6	26	105	89	
15 084 205	Größnitz	629	11	-	-	2	19	19	
15 084 210	Haynsburg	797	37	-	-	21	26	26	
15 084 215	Heidegrund	988	49	6	5	27	61	57	
15 084 220	Herrngosserstedt	1 159	26	0	-	21	42	41	
15 084 225	Heuckewalde	655	25	-	-	16	23	23	
15 084 230	Hirschroda	501	8	-	-	7	20	20	
15 084 235	Hohenmölsen, Stadt	6 342	477	1 556	1 547	184	216	182	
15 084 240	Janisroda	381	13	-	-	8	9	9	
15 084 245	Kahlwinkel	680	22	-	-	6	22	21	
15 084 250	Karsdorf	1 984	161	48	48	37	100	87	
15 084 255	Kayna	1 387	58	59	59	46	50	50	
15 084 260	Kirchscheidungen	567	13	-	-	15	16	14	
15 084 265	Klosterhäseler	1 990	47	1	0	50	54	54	
15 084 270	Krauschwitz	1 239	52	6	6	41	61	53	
15 084 275	Kretzschau	894	56	-	-	34	38	31	
15 084 280	Langendorf	1 454	85	2	2	50	65	56	
15 084 285	Laucha an der Unstrut, Stadt	1 710	116	-	-	54	135	80	
15 084 290	Leislau	746	14	-	-	16	20	20	
15 084 295	Leißling	747	75	-	-	47	44	36	
15 084 300	Löbitz	1 109	28	-	-	10	25	25	
15 084 305	Lossa	1 605	30	2	-	32	41	41	
15 084 310	Luckenau	691	27	1	-	18	23	17	
15 084 315	Lützen, Stadt	1 728	112	1	-	63	67	60	
15 084 320	Markwerben	377	18	-	-	32	14	14	
15 084 325	Meineweh	1 579	53	-	-	29	44	44	
15 084 330	Memleben	1 676	43	24	-	16	49	41	
15 084 335	Merzdorf	698	28	-	-	11	32	28	
15 084 340	Molau	1 339	30	19	19	20	42	41	
15 084 345	Möllem	1 245	19	4	4	10	40	40	
15 084 350	Muschwitz	1 223	59	103	91	35	42	41	
15 084 355	Naumburg (Saale), Stadt	7 604	662	11	9	493	432	384	
15 084 360	Nebra (Unstrut), Stadt	1 149	67	5	5	41	53	49	
15 084 365	Nessa	1 403	52	1	-	46	64	55	
15 084 370	Nonnewitz	642	30	0	-	9	23	18	
15 084 375	Osterfeld, Stadt	707	65	6	5	39	36	34	
15 084 380	Pödelist	1 058	19	-	-	8	34	34	
15 084 385	Posema	506	22	1	1	4	19	15	
15 084 390	Pretzsch	238	8	1	-	9	24	24	
15 084 395	Prießnitz	649	33	27	27	7	17	17	
15 084 400	Prittitz	1 134	39	16	16	27	42	35	
15 084 405	Reichardtswerben	931	49	0	-	19	30	30	
15 084 410	Reinsdorf	757	43	2	0	22	36	27	
15 084 415	Rippach	779	34	15	15	14	68	60	
15 084 420	Röcken	1 179	28	0	-	20	44	43	
15 084 425	Saubach	1 300	37	-	-	21	71	57	
15 084 430	Schellbach	1 039	19	17	17	21	34	34	
15 084 435	Schkortleben	705	24	-	-	15	56	45	
15 084 440	Schleberoda	417	10	15	15	8	19	19	
15 084 445	Schönburg	1 483	50	3	3	74	67	58	
15 084 450	Sössen	341	14	-	-	4	12	12	
15 084 455	Starsiedel	547	37	-	-	4	16	16	
15 084 460	Steinburg	962	16	-	-	12	28	28	
15 084 465	Storkau	794	36	3	3	21	27	27	
15 084 470	Stößen, Stadt	729	42	8	-	27	35	28	
15 084 475	Tagewerben	716	43	9	3	11	27	26	
15 084 480	Taucha	527	24	-	-	16	20	18	
15 084 485	Taugwitz	1 905	47	-	-	37	65	65	
15 084 490	Teuchern, Stadt	1 661	107	17	15	97	71	61	
15 084 495	Thalwinkel	597	11	-	-	10	19	19	
15 084 500	Theißen	537	55	7	7	42	36	26	
15 084 505	Trebnitz	671	29	27	27	28	27	22	
15 084 510	Tromsdorf	915	22	1	-	10	40	34	
15 084 515	Uichteritz	855	41	-	-	45	36	36	
15 084 520	Unterhaska	707	59	0	-	8	43	43	
15 084 525	Utenbach	508	7	-	-	5	16	16	
15 084 530	Waldau	555	19	-	-	20	20	17	
15 084 535	Wangen	636	27	0	-	13	27	22	
15 084 540	Weischütz	318	6	-	-	4	13	13	
15 084 545	Weißbom	955	20	-	-	22	32	30	
15 084 550	Weißenfels, Stadt	2 475	660	20	19	391	291	246	
15 084 555	Wengelsdorf	589	38	1	1	31	40	26	

*) Stichtag 31.12.

1) 100/200,300 (ohne 310), 400,500,940

und nach regionaler Gliederung in Sachsen-Anhalt *)

Hektar

von							Siedlungs- und Verkehrsfläche zusammen ¹⁾	Schlüssel-Nr.
Landwirtschaftsfläche (600)	Waldfläche (700)	Wasserfläche (800)	Flächen anderer Nutzung (900)	darunter				
				Friedhof (940)	Unland (950)			
253	48	2	1	1	-	88	15 084 185	
645	44	2	0	0	-	65	15 084 190	
1 374	8	6	1	1	-	112	15 084 195	
972	25	17	11	1	10	239	15 084 200	
497	95	4	0	0	-	33	15 084 205	
605	96	12	0	0	-	84	15 084 210	
814	27	3	0	0	-	139	15 084 215	
854	209	7	0	0	-	90	15 084 220	
553	33	5	1	1	-	65	15 084 225	
390	75	1	0	0	-	35	15 084 230	
3 095	719	61	35	5	31	890	15 084 235	
327	23	1	1	0	1	30	15 084 240	
600	27	2	0	0	-	50	15 084 245	
1 316	254	37	31	2	29	299	15 084 250	
993	171	9	1	1	0	155	15 084 255	
458	56	10	0	0	-	44	15 084 260	
1 340	478	17	2	1	1	153	15 084 265	
1 059	15	3	2	1	1	155	15 084 270	
702	46	17	1	1	-	128	15 084 275	
1 224	25	2	1	1	-	201	15 084 280	
1 187	193	22	3	2	1	306	15 084 285	
664	29	3	0	0	-	50	15 084 290	
430	132	20	0	0	-	166	15 084 295	
911	129	6	0	0	-	64	15 084 300	
834	658	7	1	1	-	106	15 084 305	
362	169	91	1	1	0	70	15 084 310	
1 458	13	10	2	2	-	247	15 084 315	
288	18	6	0	0	-	65	15 084 320	
1 335	104	14	1	1	-	127	15 084 325	
1 159	320	51	13	1	12	134	15 084 330	
535	81	11	0	0	0	72	15 084 335	
1 203	21	3	1	0	0	93	15 084 340	
978	189	5	0	0	-	69	15 084 345	
828	151	4	1	1	0	148	15 084 350	
4 800	1 076	93	39	18	21	1 606	15 084 355	
776	178	26	4	2	2	162	15 084 360	
1 215	22	2	1	1	0	163	15 084 365	
470	97	5	9	-	9	62	15 084 370	
509	43	8	1	1	-	141	15 084 375	
626	368	2	0	0	-	62	15 084 380	
431	23	6	0	0	-	46	15 084 385	
191	5	1	-	-	-	41	15 084 390	
512	51	1	0	0	-	57	15 084 395	
978	30	2	1	1	-	108	15 084 400	
656	80	44	51	1	50	100	15 084 405	
605	17	11	21	1	20	103	15 084 410	
628	12	6	1	1	-	118	15 084 415	
1 034	40	11	1	1	-	93	15 084 420	
1 041	126	4	0	0	-	129	15 084 425	
770	166	7	5	1	4	75	15 084 430	
575	21	13	1	1	0	96	15 084 435	
352	13	0	0	0	-	38	15 084 440	
1 046	215	28	1	1	-	191	15 084 445	
292	11	8	-	-	-	30	15 084 450	
488	2	0	0	0	-	56	15 084 455	
585	316	4	0	0	-	57	15 084 460	
696	9	1	1	1	-	84	15 084 465	
612	3	2	1	1	-	112	15 084 470	
611	8	2	4	0	4	88	15 084 475	
440	18	8	0	0	-	61	15 084 480	
1 605	142	8	1	1	-	149	15 084 485	
1 260	97	7	4	4	-	281	15 084 490	
320	233	3	0	0	-	41	15 084 495	
336	42	16	1	1	0	135	15 084 500	
419	119	22	0	0	-	85	15 084 505	
833	3	6	1	0	0	73	15 084 510	
677	37	19	1	1	0	122	15 084 515	
591	5	2	1	1	-	110	15 084 520	
405	69	6	0	0	-	28	15 084 525	
418	75	2	1	1	-	60	15 084 530	
249	307	11	1	1	1	68	15 084 535	
245	46	4	0	0	0	23	15 084 540	
774	102	6	0	0	-	73	15 084 545	
834	156	56	67	13	54	1 356	15 084 550	
446	8	23	1	1	-	110	15 084 555	

*) Stichtag 31.12.

1) 100/200,300 (ohne 310), 400,500,940

Bodenfläche 2007 nach Art der tatsächlichen Nutzung
in

Gebietsstand: 31.12.2007

Schlüssel- Nr.	Kreisfreie Stadt Gemeinde/ Landkreis Land	Bodenfläche insgesamt (999)	Da						
			Gebäude- und Freifläche (100/200)	Betriebs- fläche (300)	darunter		Erholungs- fläche (400)	Verkehrs- fläche (500)	darunter
					Abbau- land (310)				Straße Weg, Platz (510-530)
15 084 560	Wethau	421	23	-	-	-	30	31	26
15 084 565	Weitzerzeube	1 408	50	1	1	-	34	68	55
15 084 570	Wischroda	1 296	32	-	-	-	16	46	46
15 084 575	Wittgendorf	1 281	42	-	-	-	25	33	33
15 084 580	Wohlmirstedt	1 649	48	-	-	-	28	56	51
15 084 585	Würchwitz	1 417	36	1	-	-	17	54	37
15 084 590	Zeititz, Stadt	2 464	581	27	22	-	294	255	190
15 084 595	Zeuchfeld	470	7	19	19	-	8	20	20
15 084 600	Zorbau	967	93	16	16	-	19	50	50
15 084	Burgenlandkreis	141 346	7 616	2 804	2 663	-	4 996	6 178	5 390
15 085 005	Abbenrode	1 118	36	13	13	-	17	57	54
15 085 010	Allrode	1 741	32	-	-	-	20	34	34
15 085 015	Altenbrak	1 943	35	-	-	-	27	41	41
15 085 020	Aspenstedt	782	23	-	-	-	15	28	28
15 085 025	Athenstedt	631	15	-	-	-	10	25	25
15 085 030	Aue-Fallstein	11 842	268	20	17	-	122	354	344
15 085 035	Bad Suderode	821	78	2	-	-	23	38	33
15 085 040	Ballenstedt, Stadt	5 703	330	32	28	-	108	201	186
15 085 045	Benneckenstein (Harz), Stadt	2 365	83	0	-	-	35	61	51
15 085 050	Berßel	1 185	44	-	-	-	16	38	37
15 085 055	Blankenburg (Harz), Stadt	4 523	488	26	9	-	146	298	224
15 085 060	Bühne	1 111	40	8	7	-	13	35	30
15 085 065	Cattenstedt	801	17	0	-	-	11	18	18
15 085 070	Dankerode	1 181	26	0	-	-	21	38	38
15 085 075	Danstedt	1 410	31	1	-	-	17	50	39
15 085 080	Darlingerode	647	68	7	-	-	33	36	34
15 085 085	Derenburg, Stadt	3 724	82	-	-	-	65	85	84
15 085 090	Ditfurt	2 372	88	15	15	-	31	84	71
15 085 095	Drübeck	1 416	61	21	-	-	42	49	40
15 085 100	Elbingerode (Harz), Stadt	8 074	185	414	302	-	68	239	205
15 085 105	Elend	2 739	20	-	-	-	10	35	27
15 085 110	Falkenstein/Harz, Stadt	10 297	301	57	53	-	240	325	303
15 085 115	Friedrichsbrunn	1 834	56	0	-	-	32	27	27
15 085 120	Gemrode, Stadt	3 407	158	9	9	-	68	92	73
15 085 125	Groß Quenstedt	1 565	39	13	13	-	25	38	31
15 085 130	Güntersberge, Stadt	3 273	48	0	-	-	35	90	78
15 085 135	Halberstadt, Stadt	8 222	1 194	70	62	-	393	468	370
15 085 140	Harsleben	2 786	96	-	-	-	29	97	92
15 085 145	Harzgerode, Stadt	4 514	218	10	-	-	72	110	99
15 085 150	Hasselde, Stadt	7 428	87	26	26	-	54	217	206
15 085 155	Hausneindorf	1 409	51	2	2	-	10	46	41
15 085 160	Hedersleben	1 647	68	1	-	-	32	52	49
15 085 165	Heimburg	1 962	36	-	-	-	21	49	49
15 085 170	Helebom	1 495	22	1	-	-	9	25	25
15 085 175	Heudeber	1 606	77	-	-	-	25	64	46
15 085 180	Hüttenrode	1 863	50	68	68	-	18	57	45
15 085 185	Huy	16 729	378	24	7	-	202	495	458
15 085 190	Ilseburg (Harz), Stadt	4 247	238	1	-	-	58	84	75
15 085 195	Königerode	1 464	37	1	1	-	15	36	36
15 085 200	Langeln	1 423	47	-	-	-	21	52	43
15 085 205	Langenstein	2 128	115	-	-	-	42	83	71
15 085 210	Lüttgenrode	1 616	44	-	-	-	15	54	54
15 085 215	Neinstedt	557	52	0	-	-	44	34	27
15 085 220	Neudorf	1 400	25	0	-	-	44	45	45
15 085 225	Nienhagen	673	18	14	14	-	10	28	18
15 085 230	Osterwieck, Stadt	2 205	168	4	-	-	80	80	76
15 085 235	Quedlinburg, Stadt	7 814	638	48	19	-	283	336	309
15 085 240	Radisleben	817	29	-	-	-	11	23	23
15 085 245	Reddeber	476	39	3	-	-	16	26	24
15 085 250	Rhoden	936	19	1	-	-	10	25	25
15 085 255	Rieder	2 141	76	40	39	-	81	59	55
15 085 260	Sargstedt	1 188	28	-	-	-	21	33	33
15 085 265	Schauen	1 101	26	1	-	-	15	39	35
15 085 270	Schiele	1 977	23	-	-	-	13	42	42
15 085 275	Schierke	4 013	37	-	-	-	18	77	58
15 085 280	Schmatzfeld	622	22	-	-	-	14	22	22
15 085 285	Schwanebeck, Stadt	2 588	93	24	24	-	39	100	90
15 085 290	Siptenfelde	1 270	30	-	-	-	10	30	30
15 085 295	Sorge	592	8	-	-	-	9	9	6
15 085 300	Stapelburg	1 174	44	17	-	-	23	80	66
15 085 305	Stecklenberg	597	20	0	-	-	14	10	10
15 085 310	Stiege	3 174	35	-	-	-	20	79	65
15 085 315	Straßberg	1 378	49	1	0	-	23	48	43

*) Stichtag 31.12.

1) 100/200,300 (ohne 310), 400,500,940

und nach regionaler Gliederung in Sachsen-Anhalt *)

Hektar

von							Siedlungs- und Verkehrs- fläche zusammen ¹⁾	Schlüssel- Nr.
Landwirtschafts- fläche (600)	Waldfläche (700)	Wasserfläche (800)	Flächen anderer Nutzung (900)	darunter				
				Friedhof (940)	Unland (950)			
252	80	4	2	0	1	84	15 084 560	
915	303	36	1	1	-	153	15 084 565	
1 004	190	6	1	1	-	95	15 084 570	
1 125	51	5	0	0	-	100	15 084 575	
1 072	409	35	1	1	0	132	15 084 580	
1 192	98	19	1	1	-	108	15 084 585	
1 107	119	41	38	12	26	1 148	15 084 590	
362	53	1	0	0	-	35	15 084 595	
771	15	4	1	1	-	162	15 084 600	
99 099	18 556	1 632	466	130	335	19 061	15 084	
913	62	14	6	1	5	111	15 085 005	
657	988	9	1	1	1	86	15 085 010	
66	1 649	125	0	0	-	104	15 085 015	
595	118	2	1	1	-	68	15 085 020	
518	58	2	2	0	2	50	15 085 025	
9 511	1 488	67	11	5	6	752	15 085 030	
166	512	2	1	1	-	142	15 085 035	
2 688	2 309	17	18	5	13	649	15 085 040	
485	1 680	19	3	3	1	181	15 085 045	
988	91	8	1	1	-	99	15 085 050	
1 867	1 635	34	30	9	21	957	15 085 055	
910	92	11	2	1	1	90	15 085 060	
309	442	2	1	1	-	48	15 085 065	
676	413	5	1	1	0	86	15 085 070	
1 288	20	3	1	1	-	99	15 085 075	
429	67	5	2	1	1	145	15 085 080	
2 902	568	19	3	3	1	235	15 085 085	
2 032	55	50	18	1	16	204	15 085 090	
596	639	6	1	1	1	174	15 085 095	
1 150	5 665	330	23	3	19	608	15 085 100	
53	2 566	53	1	1	-	67	15 085 105	
5 889	3 413	64	9	7	1	877	15 085 110	
89	1 607	23	0	0	-	115	15 085 115	
274	2 788	17	1	1	-	319	15 085 120	
1 403	10	30	8	2	6	104	15 085 125	
973	2 083	43	1	1	0	174	15 085 130	
5 211	767	77	41	26	15	2 090	15 085 135	
2 343	185	10	27	4	23	226	15 085 140	
805	3 257	39	3	3	0	413	15 085 145	
1 747	4 988	303	7	3	5	360	15 085 150	
1 273	18	6	1	1	-	109	15 085 155	
1 453	25	14	2	1	0	154	15 085 160	
790	1 057	7	1	1	-	108	15 085 165	
634	802	1	1	1	0	57	15 085 170	
1 405	23	11	1	1	-	167	15 085 175	
772	894	1	4	1	3	127	15 085 180	
13 463	2 013	133	20	13	7	1 105	15 085 185	
254	3 567	42	4	3	1	384	15 085 190	
955	406	12	1	1	0	90	15 085 195	
1 285	14	4	1	1	-	120	15 085 200	
1 501	369	13	5	1	3	242	15 085 205	
1 417	80	4	1	1	0	113	15 085 210	
376	46	2	2	1	0	133	15 085 215	
367	901	18	1	1	-	114	15 085 220	
577	18	8	0	0	-	56	15 085 225	
1 493	360	17	4	4	0	335	15 085 230	
5 408	1 017	65	19	19	0	1 304	15 085 235	
748	0	4	1	1	-	65	15 085 240	
383	5	3	0	0	-	85	15 085 245	
840	36	5	1	1	-	55	15 085 250	
1 184	693	7	1	1	0	218	15 085 255	
1 066	34	2	4	1	3	83	15 085 260	
751	261	9	1	1	-	81	15 085 265	
466	1 425	7	0	0	-	78	15 085 270	
41	3 733	22	85	1	85	133	15 085 275	
549	10	5	0	0	-	58	15 085 280	
2 150	172	7	3	3	-	235	15 085 285	
674	519	6	1	1	-	71	15 085 290	
18	541	6	0	0	-	27	15 085 295	
681	323	6	1	1	-	165	15 085 300	
94	458	1	0	0	-	44	15 085 305	
958	2 041	38	3	1	1	135	15 085 310	
755	456	45	1	1	0	122	15 085 315	

*) Stichtag 31.12.

1) 100/200,300 (ohne 310), 400,500,940

Bodenfläche 2007 nach Art der tatsächlichen Nutzung
in

Gebietsstand: 31.12.2007

Schlüssel-Nr.	Kreisfreie Stadt Gemeinde/ Landkreis Land	Bodenfläche insgesamt (999)	Gebäude- und Freifläche (100/200)	Betriebs- fläche (300)	Da				
					darunter		Erholungs- fläche (400)	Verkehrs- fläche (500)	darunter Straße Weg, Platz (510-530)
					Abbau- land (310)				
15 085 320	Ströbeck, Schachdorf	1 346	45	9	-	22	59	47	
15 085 325	Tanne	2 779	29	0	0	18	78	72	
15 085 330	Thale, Stadt	3 813	309	23	16	134	142	132	
15 085 335	Timmenrode	628	46	29	24	25	23	20	
15 085 340	Treseburg	891	5	-	-	5	26	26	
15 085 345	Veckenstedt	1 473	61	-	-	37	63	61	
15 085 350	Wasserleben	2 226	65	1	0	39	80	70	
15 085 355	Weddersleben	643	33	12	12	26	24	24	
15 085 360	Wedderstedt	769	25	16	16	10	21	18	
15 085 365	Wegeleben, Stadt	5 178	160	44	33	48	132	110	
15 085 370	Wernigerode, Stadt	12 517	866	10	6	324	514	469	
15 085 375	Westerhausen	1 742	88	13	12	67	73	73	
15 085 380	Wienrode	1 389	53	0	-	34	55	55	
15 085 385	Wülperode	1 280	31	3	3	8	44	44	
15 085	Harz	210 410	8 708	1 153	849	3 865	6 959	6 235	
15 086 005	Biederitz	1 094	177	2	-	91	92	51	
15 086 010	Brettin	902	56	2	-	35	33	29	
15 086 015	Burg, Stadt	15 073	1 042	96	73	475	652	558	
15 086 020	Demsin	2 235	57	22	22	22	53	53	
15 086 025	Dömitz	1 737	242	5	-	13	38	35	
15 086 030	Drewitz	809	158	9	9	17	26	25	
15 086 035	Elbe-Parey	10 864	358	90	76	288	370	289	
15 086 040	Genthin, Stadt	10 373	609	17	9	311	355	315	
15 086 045	Gerwisch	761	219	22	-	38	51	40	
15 086 050	Gladau	3 927	78	-	-	34	121	109	
15 086 055	Gommern, Stadt	13 991	554	26	9	321	443	400	
15 086 060	Grabow	3 201	46	-	-	34	126	126	
15 086 065	Gübs	657	12	11	11	10	14	14	
15 086 070	Hobeck	1 745	43	8	8	32	51	49	
15 086 075	Hohenwarthe	1 025	51	16	13	29	99	59	
15 086 080	Jerichow, Stadt	5 304	107	5	-	80	140	124	
15 086 085	Kade	2 386	40	5	-	36	77	68	
15 086 090	Karow	3 193	36	-	-	19	61	61	
15 086 095	Klitsche	1 840	26	-	-	21	48	48	
15 086 100	Königsborn	531	41	5	-	21	35	15	
15 086 105	Körbellitz	1 700	64	40	-	15	57	48	
15 086 110	Krüssau	2 160	20	0	-	23	53	53	
15 086 115	Küsel	319	7	0	-	4	15	15	
15 086 120	Loburg, Stadt	4 439	111	16	16	75	159	144	
15 086 125	Lostau	1 442	68	1	-	19	47	43	
15 086 130	Lübs	1 476	20	-	-	17	39	33	
15 086 135	Magdeburgerforth	2 527	155	-	-	15	101	100	
15 086 140	Möckern, Stadt	20 220	592	63	57	253	598	568	
15 086 145	Möser	513	103	1	-	66	39	31	
15 086 150	Nielebock	1 495	14	12	-	15	31	31	
15 086 155	Paplitz	2 712	29	5	5	20	88	84	
15 086 160	Pietzpuhl	2 210	403	-	-	29	102	102	
15 086 165	Prödel	531	11	-	-	19	26	19	
15 086 170	Redekin	1 921	38	1	1	34	55	52	
15 086 175	Reesdorf	332	8	1	1	5	11	11	
15 086 180	Reesen	1 330	33	22	22	22	41	41	
15 086 185	Rietzel	1 156	23	14	14	13	26	26	
15 086 190	Rosian	2 951	45	-	-	36	77	77	
15 086 195	Roßdorf	1 155	35	1	-	27	34	34	
15 086 200	Schemen	1 135	51	17	16	39	77	75	
15 086 205	Schlagenthin	2 072	40	-	-	41	47	47	
15 086 210	Schopsdorf	655	68	-	-	16	24	24	
15 086 215	Schweinitz	3 581	18	-	-	13	46	46	
15 086 220	Stresow	627	29	-	-	6	15	15	
15 086 225	Theeßen	2 204	63	-	-	18	94	94	
15 086 230	Tryppenhna	1 066	40	-	-	9	24	24	
15 086 235	Tuheim	5 405	98	2	2	34	153	145	
15 086 240	Walkwitz	567	12	-	-	9	13	13	
15 086 245	Woltersdorf	889	19	-	-	14	28	21	
15 086 250	Wulkow	3 348	30	0	-	24	82	82	
15 086 255	Wüstenjerichow	2 143	8	-	-	12	79	79	
15 086 260	Zabakuck	1 141	22	8	8	28	30	30	
15 086 265	Zeddenick	604	6	-	-	5	17	13	
15 086	Jerichower Land	157 670	6 237	544	371	2 903	5 213	4 686	
15 087 005	Abberode	1 691	20	-	-	17	46	46	
15 087 010	Ahlsdorf	509	49	1	1	68	39	32	

*) Stichtag 31.12.

1) 100/200,300 (ohne 310), 400,500,940

und nach regionaler Gliederung in Sachsen-Anhalt *)

Hektar

von							Siedlungs- und Verkehrs- fläche zusammen ¹⁾	Schlüssel- Nr.
Landwirtschafts- fläche (600)	Waldfläche (700)	Wasserfläche (800)	Flächen anderer Nutzung (900)	darunter				
				Friedhof (940)	Unland (950)			
1 178	29	2	1	1	0	135	15 085 320	
324	2 293	37	1	1	0	125	15 085 325	
989	2 161	43	11	7	4	599	15 085 330	
426	62	15	2	1	0	101	15 085 335	
13	826	16	0	0	0	36	15 085 340	
1 161	113	37	1	1	-	162	15 085 345	
1 818	209	12	2	2	-	186	15 085 350	
481	50	13	5	1	4	84	15 085 355	
692	1	2	1	1	0	57	15 085 360	
4 558	127	101	9	5	3	355	15 085 365	
3 024	7 581	97	101	13	88	1 720	15 085 370	
1 343	142	14	2	1	1	231	15 085 375	
284	952	10	1	1	-	143	15 085 380	
1 056	84	50	3	1	2	84	15 085 385	
109 657	77 166	2 369	534	188	346	20 024	15 085	
569	108	54	1	1	-	363	15 086 005	
422	316	38	1	1	-	126	15 086 010	
8 073	3 656	1 058	20	20	1	2 213	15 086 015	
1 096	962	22	1	1	-	133	15 086 020	
808	621	9	1	1	-	298	15 086 025	
493	101	3	0	0	-	202	15 086 030	
6 137	3 055	549	17	8	9	1 038	15 086 035	
4 273	4 624	175	9	9	-	1 292	15 086 040	
386	24	19	1	1	-	332	15 086 045	
2 453	1 217	23	1	1	0	233	15 086 050	
10 349	2 117	172	10	7	3	1 341	15 086 055	
1 507	1 470	16	1	1	-	208	15 086 060	
562	11	21	16	0	15	36	15 086 065	
1 374	228	7	1	1	-	127	15 086 070	
471	226	133	1	1	0	183	15 086 075	
3 613	965	391	3	3	-	335	15 086 080	
1 261	905	61	1	1	-	159	15 086 085	
2 396	630	50	1	1	-	117	15 086 090	
1 105	610	29	1	1	-	96	15 086 095	
399	19	10	1	1	-	103	15 086 100	
1 231	283	9	1	1	-	177	15 086 105	
710	1 344	9	0	0	-	96	15 086 110	
236	55	1	0	0	-	27	15 086 115	
2 839	1 031	23	186	2	184	347	15 086 120	
915	190	202	1	1	-	136	15 086 125	
1 174	195	30	1	1	-	77	15 086 130	
182	2 066	8	0	0	-	271	15 086 135	
13 238	5 313	153	11	8	2	1 456	15 086 140	
238	59	5	1	1	-	211	15 086 145	
550	858	14	1	1	-	74	15 086 150	
2 100	443	27	1	1	-	137	15 086 155	
337	1 331	9	0	0	0	534	15 086 160	
364	105	5	0	0	-	56	15 086 165	
1 176	605	12	1	1	-	128	15 086 170	
265	38	2	0	0	-	25	15 086 175	
841	362	8	1	0	1	97	15 086 180	
669	408	3	0	0	-	62	15 086 185	
2 240	536	16	1	1	-	159	15 086 190	
789	250	18	1	1	-	97	15 086 195	
771	173	7	1	1	-	168	15 086 200	
1 156	765	21	1	1	-	129	15 086 205	
461	78	8	1	1	-	108	15 086 210	
503	2 998	2	1	1	-	78	15 086 215	
444	131	1	-	-	-	51	15 086 220	
787	1 232	9	1	1	-	176	15 086 225	
769	220	2	1	1	-	74	15 086 230	
3 580	1 469	56	13	2	12	287	15 086 235	
517	6	9	-	-	-	34	15 086 240	
794	25	9	0	0	-	61	15 086 245	
1 450	1 747	12	1	1	-	138	15 086 250	
381	1 642	20	0	0	-	100	15 086 255	
615	417	22	-	-	-	79	15 086 260	
566	5	4	0	0	-	29	15 086 265	
90 639	48 245	3 576	312	86	226	14 613	15 086	
709	889	10	1	1	1	83	15 087 005	
305	42	3	2	2	-	159	15 087 010	

*) Stichtag 31.12.

1) 100/200,300 (ohne 310), 400,500,940

Bodenfläche 2007 nach Art der tatsächlichen Nutzung
in

Gebietsstand: 31.12.2007

Schlüssel-Nr.	Kreisfreie Stadt Gemeinde/ Landkreis Land	Bodenfläche insgesamt (999)	Gebäude- und Freifläche (100/200)	Betriebs- fläche (300)	Da			
					darunter	Erholungs- fläche (400)	Verkehrs- fläche (500)	darunter
15 087 015	Allstedt, Stadt	3 185	186	-	-	52	100	100
15 087 020	Alterode	779	26	1	0	24	32	32
15 087 025	Amsdorf	562	36	345	345	16	17	14
15 087 030	Arnstedt	876	23	10	7	16	26	26
15 087 035	Aseleben	382	18	0	0	25	20	20
15 087 040	Augsdorf	451	28	11	-	13	19	19
15 087 045	Benndorf	577	44	1	-	24	44	28
15 087 050	Bennungen	1 028	30	0	0	24	77	72
15 087 055	Berga	2 567	133	11	11	34	125	110
15 087 060	Beyernaumburg	1 261	27	-	-	22	42	42
15 087 065	Bischofode	1 053	22	-	-	29	31	31
15 087 070	Blankenheim	1 486	41	1	1	36	86	58
15 087 075	Bomstedt	931	30	-	-	34	33	33
15 087 080	Bräunrode	1 775	25	0	-	21	45	45
15 087 085	Braunschwende	790	21	-	-	11	22	22
15 087 090	Breitenstein	674	23	0	-	16	38	38
15 087 095	Breitungen	1 152	15	0	0	37	43	43
15 087 100	Brücken (Helme)	1 092	33	1	-	22	39	39
15 087 105	Burgsdorf	393	12	-	-	6	10	10
15 087 110	Dederstedt	867	23	-	-	15	25	25
15 087 115	Dietersdorf	1 669	26	-	-	27	48	48
15 087 120	Drebsdorf	429	6	-	-	5	12	12
15 087 125	Ederleben	905	51	29	28	22	45	42
15 087 130	Eisleben, Lutherstadt	9 156	671	165	0	460	493	459
15 087 135	Emseloh	1 133	15	-	-	16	37	31
15 087 140	Erdeborn	1 221	37	-	-	43	45	35
15 087 145	Freist	1 014	21	3	3	14	35	35
15 087 150	Friedeburg (Saale)	651	25	-	-	17	24	24
15 087 155	Friedeburgerhütte	260	9	0	-	12	10	10
15 087 160	Friesdorf	1 803	23	0	-	7	77	66
15 087 165	Gerbstedt, Stadt	2 152	73	2	-	88	77	70
15 087 170	Greifenhagen	468	12	-	-	14	13	13
15 087 175	Hackpflüffel	573	12	2	2	9	21	21
15 087 180	Hainrode	735	13	-	-	4	29	29
15 087 185	Harkerode	642	17	0	-	12	23	23
15 087 190	Hayn (Harz)	2 004	28	1	1	10	68	68
15 087 195	Hedersleben	2 005	45	0	-	35	48	44
15 087 200	Heiligenthal	1 709	44	19	6	48	57	53
15 087 205	Helbra	926	172	28	-	123	89	73
15 087 210	Hergisdorf	954	42	30	-	70	51	41
15 087 215	Hemerode	406	6	-	-	4	12	12
15 087 220	Hettstedt, Stadt	2 067	308	43	-	234	174	148
15 087 225	Holdenstedt	974	25	-	-	22	32	32
15 087 230	Homburg	1 135	14	-	-	15	26	26
15 087 235	Hübitz	383	31	28	-	8	17	17
15 087 240	Ihlewitz	929	24	0	-	14	28	28
15 087 245	Katharinenrieth	570	11	49	49	4	18	18
15 087 250	Kelbra (Kyffhäuser), Stadt	2 585	107	2	2	48	121	116
15 087 255	Kleinleinungen	331	5	1	1	4	15	15
15 087 260	Klostermansfeld	880	97	33	-	68	60	41
15 087 265	Liedersdorf	279	9	-	-	3	10	10
15 087 270	Lüttchendorf	784	27	4	-	18	27	27
15 087 275	Mansfeld, Stadt	8 073	461	43	16	258	395	372
15 087 280	Martinsrieth	593	9	-	-	5	20	20
15 087 285	Mittelhausen	1 266	27	-	-	18	50	50
15 087 290	Molmerswende	1 370	17	-	-	11	33	33
15 087 295	Neehausen	1 258	15	-	-	13	36	36
15 087 300	Niederröblingen (Helme)	811	36	25	-	13	34	34
15 087 305	Nienstedt	996	34	15	-	6	29	29
15 087 310	Osterhausen	1 652	49	-	-	38	47	47
15 087 315	Pölsfeld	1 159	17	0	-	7	34	34
15 087 320	Quenstedt	1 520	37	1	1	17	41	41
15 087 325	Questenberg	1 725	13	1	1	10	54	54
15 087 330	Riehnordhausen	679	22	11	10	19	26	26
15 087 335	Ritterode	708	26	-	-	12	30	30
15 087 340	Ritzgerode	246	4	-	-	3	6	6
15 087 345	Röblingen am See	1 355	93	184	180	77	84	55
15 087 350	Roßla	1 765	113	15	15	66	97	87
15 087 355	Rottelsdorf	798	17	-	-	14	25	25
15 087 360	Rottleberode	699	100	0	0	50	51	44
15 087 365	Sandersleben (Anhalt), Stadt	1 822	70	3	3	55	85	63
15 087 370	Sangerhausen, Stadt	16 155	757	42	10	489	787	724
15 087 375	Schmalzerode	125	7	-	-	12	6	6
15 087 380	Schwenda	1 023	26	-	-	11	37	37
15 087 385	Seeburg	1 484	18	-	-	70	58	58

*) Stichtag 31.12.

1) 100/200,300 (ohne 310), 400,500,940

und nach regionaler Gliederung in Sachsen-Anhalt *)

Hektar

von							Siedlungs- und Verkehrs- fläche zusammen ¹⁾	Schlüssel- Nr.
Landwirtschafts- fläche (600)	Waldfläche (700)	Wasserfläche (800)	Flächen anderer Nutzung (900)	darunter				
				Friedhof (940)	Unland (950)			
1 367	1 449	26	4	2	2	340	15 087 015	
612	74	6	4	1	4	84	15 087 020	
119	23	5	0	0	-	69	15 087 025	
786	12	1	1	1	-	70	15 087 030	
257	19	41	0	0	-	64	15 087 035	
368	5	1	5	1	4	73	15 087 040	
430	22	5	7	1	6	114	15 087 045	
835	40	21	1	1	1	131	15 087 050	
1 598	253	402	10	1	9	293	15 087 055	
785	379	3	2	0	2	91	15 087 060	
361	609	0	0	0	-	82	15 087 065	
882	433	4	2	1	1	165	15 087 070	
746	82	4	1	1	0	98	15 087 075	
798	879	4	2	0	1	93	15 087 080	
574	157	3	1	-	1	54	15 087 085	
490	88	7	11	1	10	79	15 087 090	
450	600	6	1	1	-	96	15 087 095	
889	90	17	1	1	1	95	15 087 100	
357	8	1	0	-	0	28	15 087 105	
774	27	2	1	1	1	63	15 087 110	
601	962	5	0	0	-	101	15 087 115	
264	140	3	0	0	-	22	15 087 120	
722	4	13	20	1	19	120	15 087 125	
6 428	843	53	44	17	27	1 805	15 087 130	
332	726	3	3	1	2	69	15 087 135	
968	114	5	8	1	7	127	15 087 140	
887	47	5	1	0	0	71	15 087 145	
477	80	26	1	1	-	68	15 087 150	
200	26	3	1	0	0	31	15 087 155	
414	1 266	15	1	0	0	108	15 087 160	
1 846	44	4	18	5	13	245	15 087 165	
325	101	1	2	0	1	39	15 087 170	
502	13	11	4	0	4	42	15 087 175	
356	323	4	6	0	6	47	15 087 180	
507	68	5	10	0	9	53	15 087 185	
853	1 037	4	3	1	3	106	15 087 190	
1 818	56	1	1	1	0	130	15 087 195	
1 411	121	8	1	1	-	163	15 087 200	
338	165	8	3	3	0	415	15 087 205	
539	215	4	2	2	0	195	15 087 210	
287	93	1	2	0	1	23	15 087 215	
972	278	16	43	7	36	766	15 087 220	
880	6	7	2	1	1	80	15 087 225	
834	240	3	2	1	2	56	15 087 230	
285	12	0	2	0	1	84	15 087 235	
810	50	2	1	0	0	67	15 087 240	
475	1	13	0	0	-	32	15 087 245	
1 932	144	215	16	2	15	278	15 087 250	
208	98	1	0	0	0	24	15 087 255	
589	31	2	2	2	-	259	15 087 260	
252	2	1	1	0	1	23	15 087 265	
647	26	35	1	0	0	76	15 087 270	
4 253	2 574	64	26	8	17	1 149	15 087 275	
534	2	22	2	0	1	35	15 087 280	
1 116	44	10	1	1	0	95	15 087 285	
533	769	6	1	1	-	61	15 087 290	
1 164	28	2	1	1	0	64	15 087 295	
688	4	11	1	1	0	108	15 087 300	
901	4	4	2	0	2	86	15 087 305	
1 169	341	7	2	1	1	135	15 087 310	
442	649	5	5	0	5	58	15 087 315	
1 376	22	3	23	1	22	97	15 087 320	
341	1 300	5	1	0	0	78	15 087 325	
558	18	22	3	1	3	68	15 087 330	
533	102	4	1	1	0	69	15 087 335	
165	66	2	-	-	-	14	15 087 340	
678	140	82	18	2	16	259	15 087 345	
1 014	401	55	3	2	1	278	15 087 350	
703	28	4	6	0	5	57	15 087 355	
356	114	19	7	1	6	203	15 087 360	
1 544	56	6	3	1	2	211	15 087 365	
9 033	4 850	130	65	13	52	2 079	15 087 370	
98	2	-	0	0	-	25	15 087 375	
808	138	2	2	1	1	74	15 087 380	
756	238	342	1	1	0	147	15 087 385	

*) Stichtag 31.12.

1) 100/200,300 (ohne 310), 400,500,940

Bodenfläche 2007 nach Art der tatsächlichen Nutzung
in

Gebietsstand: 31.12.2007

Schlüssel- Nr.	Kreisfreie Stadt Gemeinde/ Landkreis Land	Bodenfläche insgesamt (999)	Gebäude- und Freifläche (100/200)	Betriebs- fläche (300)	Da			
					darunter Abbau- land (310)	Erholungs- fläche (400)	Verkehrs- fläche (500)	darunter Straße Weg, Platz (510-530)
15 087 390	Siersleben	1 001	56	10	-	39	48	35
15 087 395	Sotterhausen	575	12	0	-	6	19	19
15 087 400	Stangerode	966	15	1	1	12	35	35
15 087 405	Stedten	962	40	43	41	53	36	36
15 087 410	Stolberg (Harz), Stadt	6 752	60	-	-	36	153	148
15 087 415	Sylda	933	20	-	-	14	27	27
15 087 420	Tilleda (Kyffhäuser)	1 470	46	1	0	4	62	58
15 087 425	Uftrungen	2 965	50	9	2	22	70	66
15 087 430	Ulzigerode	529	12	-	-	6	16	16
15 087 435	Walbeck	917	69	-	-	39	51	51
15 087 440	Wallhausen	2 262	88	10	10	96	146	133
15 087 445	Wansleben am See	784	48	70	70	49	44	38
15 087 450	Weilsleben	907	35	2	2	8	31	31
15 087 455	Welfesholz	390	22	3	-	7	13	10
15 087 460	Wickerode	686	12	0	0	15	22	22
15 087 465	Wiederstedt	955	33	7	5	37	40	32
15 087 470	Wimmelburg	856	32	39	-	50	47	37
15 087 475	Winkel	1 270	96	1	1	9	49	49
15 087 480	Wippra	4 609	56	1	-	54	121	119
15 087 485	Wolferstedt	1 500	41	-	-	21	42	42
15 087 490	Zabenstedt	489	8	0	-	14	19	18
15 087	Mansfeld-Südharz	144 867	5 692	1 357	826	3 904	5 960	5 505
15 088 005	Albersroda	1 358	36	40	40	10	33	33
15 088 010	Alberstedt	878	23	-	-	10	30	30
15 088 015	Angersdorf	637	61	2	-	42	69	39
15 088 020	Bad Dürrenberg, Stadt	1 750	210	34	28	144	110	94
15 088 025	Bad Lauchstädt, Stadt	2 521	167	1	-	97	114	102
15 088 030	Bamstädt	1 822	72	-	-	22	53	53
15 088 035	Beesenstedt	1 758	71	-	-	28	59	59
15 088 040	Bennstedt	934	53	10	10	51	51	51
15 088 045	Beuna (Geiselatal)	601	60	0	-	25	65	57
15 088 050	Brachstedt	1 452	47	-	-	45	41	41
15 088 055	Brachwitz	834	38	-	-	24	27	27
15 088 060	Braschwitz	690	34	0	-	27	31	25
15 088 065	Braunsbedra, Stadt	7 435	555	2 047	1 926	326	269	219
15 088 070	Delitz am Berge	790	67	-	-	25	52	52
15 088 075	Döblitz	624	7	1	1	4	17	17
15 088 080	Domnitz	1 708	57	4	4	29	82	67
15 088 085	Domstedt	1 041	37	4	-	25	29	29
15 088 090	Dößel	1 023	21	1	-	14	27	27
15 088 095	Esperstedt	1 097	34	-	-	33	69	62
15 088 100	Farnstädt	1 833	70	37	37	23	59	59
15 088 105	Fienstedt	852	14	-	-	4	27	27
15 088 110	Friedensdorf	329	12	12	12	8	11	10
15 088 115	Geusa	1 263	68	-	-	39	64	61
15 088 120	Gimritz	767	19	16	-	4	35	35
15 088 125	Götschetal	3 294	252	27	17	142	207	187
15 088 130	Günthersdorf	339	39	-	-	12	21	21
15 088 135	Hohenthurm	777	70	12	-	29	51	37
15 088 140	Höhnstedt	1 405	60	-	-	55	42	42
15 088 145	Horburg-Maßlau	397	18	2	2	8	17	17
15 088 150	Kabelsketal	5 096	490	8	2	301	316	235
15 088 155	Klobikau	1 198	61	0	-	24	28	28
15 088 160	Kloschwitz	1 027	23	-	-	23	39	39
15 088 165	Köttschlitz	527	52	-	-	20	62	59
15 088 170	Köttschau	1 677	58	171	171	74	70	60
15 088 175	Kreypau	1 238	24	-	-	10	36	27
15 088 180	Krosigk	902	40	5	5	29	29	29
15 088 190	Kütten	892	19	-	-	19	26	26
15 088 195	Landsberg, Stadt	6 333	533	42	34	191	284	252
15 088 200	Langenbogen	681	48	3	2	33	39	39
15 088 205	Leuna, Stadt	1 271	471	4	-	64	182	144
15 088 210	Lieskau	458	50	0	-	31	24	21
15 088 215	Löbejün, Stadt	2 053	69	88	84	82	84	78
15 088 220	Merseburg, Stadt	3 608	927	134	32	351	346	262
15 088 225	Milzau	1 734	50	10	-	39	85	83
15 088 230	Mori	911	34	1	-	34	39	39
15 088 235	Mücheln (Geiselatal), Stadt	8 662	359	95	92	169	289	255
15 088 240	Nauendorf	1 153	86	0	-	40	80	67
15 088 245	Nempitz	606	27	-	-	12	37	36
15 088 250	Nemsdorf-Göhrendorf	1 711	73	-	-	24	50	44
15 088 255	Neutz-Lettewitz	1 523	50	-	-	28	54	54
15 088 260	Niemberg	1 172	64	1	0	22	51	38

*) Stichtag 31.12.

1) 100/200,300 (ohne 310), 400,500,940

und nach regionaler Gliederung in Sachsen-Anhalt *)

Hektar

von							Siedlungs- und Verkehrs- fläche zusammen ¹⁾	Schlüssel- Nr.
Landwirtschafts- fläche (600)	Waldfläche (700)	Wasserfläche (800)	Flächen anderer Nutzung (900)	darunter				
				Friedhof (940)	Unland (950)			
827	19	0	3	2	1	154	15 087 390	
529	2	3	4	0	4	37	15 087 395	
439	453	8	3	1	2	63	15 087 400	
428	335	13	14	1	13	132	15 087 405	
259	6 223	19	2	1	1	250	15 087 410	
851	17	1	2	1	1	62	15 087 415	
1 228	88	10	32	1	31	113	15 087 420	
878	1 908	19	10	1	10	149	15 087 425	
462	29	3	2	0	1	34	15 087 430	
541	208	10	0	0	-	159	15 087 435	
1 627	248	40	7	1	6	331	15 087 440	
441	64	25	41	1	40	143	15 087 445	
783	19	7	22	1	20	75	15 087 450	
305	40	0	1	1	0	45	15 087 455	
349	283	5	1	0	0	49	15 087 460	
765	64	6	3	1	1	113	15 087 465	
376	306	2	4	1	3	169	15 087 470	
500	610	4	1	0	0	155	15 087 475	
684	3 646	47	1	1	-	232	15 087 480	
1 289	93	9	6	1	5	105	15 087 485	
413	30	4	0	0	-	42	15 087 490	
85 187	40 085	2 089	591	120	471	16 209	15 087	
1 194	43	0	1	1	-	80	15 088 005	
798	12	1	4	1	4	64	15 088 010	
398	53	12	0	0	-	174	15 088 015	
1 133	76	38	5	5	0	474	15 088 020	
2 112	19	6	4	3	1	382	15 088 025	
1 662	9	3	1	1	-	148	15 088 030	
1 508	81	3	9	2	7	159	15 088 035	
692	74	3	1	1	0	155	15 088 040	
311	133	7	1	1	-	150	15 088 045	
1 247	66	4	2	1	1	134	15 088 050	
598	110	23	16	0	15	89	15 088 055	
578	16	4	0	0	-	93	15 088 060	
3 170	540	506	22	7	14	1 279	15 088 065	
614	30	1	1	1	-	145	15 088 070	
552	18	21	4	0	4	28	15 088 075	
1 454	72	8	1	1	-	170	15 088 080	
889	55	2	1	1	-	96	15 088 085	
853	96	11	1	1	-	64	15 088 090	
890	66	5	0	0	0	136	15 088 095	
1 605	34	4	1	1	-	153	15 088 100	
762	33	11	1	1	-	46	15 088 105	
242	26	16	1	0	1	32	15 088 110	
978	89	16	7	7	-	179	15 088 115	
632	46	14	1	0	0	75	15 088 120	
2 393	229	28	14	3	12	614	15 088 125	
232	33	2	0	0	-	73	15 088 130	
606	5	3	0	0	-	162	15 088 135	
1 205	39	1	3	1	2	158	15 088 140	
171	160	22	0	0	-	43	15 088 145	
3 793	117	69	4	4	1	1 115	15 088 150	
813	122	1	150	1	149	113	15 088 155	
791	111	32	9	1	8	85	15 088 160	
346	16	32	1	0	0	134	15 088 165	
1 180	67	55	2	2	-	204	15 088 170	
996	104	67	1	1	1	71	15 088 175	
732	58	5	4	1	4	98	15 088 180	
816	10	1	0	0	-	65	15 088 190	
5 162	83	27	11	5	6	1 020	15 088 195	
435	59	37	28	0	27	121	15 088 200	
359	105	32	55	3	51	724	15 088 205	
290	57	5	0	0	-	105	15 088 210	
1 526	171	27	4	2	3	240	15 088 215	
1 449	166	140	94	12	83	1 737	15 088 220	
1 509	32	6	3	0	2	184	15 088 225	
563	121	22	96	1	96	109	15 088 230	
6 471	403	862	15	10	5	828	15 088 235	
910	31	6	1	1	-	207	15 088 240	
517	8	5	0	0	-	75	15 088 245	
1 549	12	3	1	1	-	148	15 088 250	
1 360	24	4	1	0	1	133	15 088 255	
991	33	7	4	1	3	139	15 088 260	

*) Stichtag 31.12.

1) 100/200,300 (ohne 310), 400,500,940

Bodenfläche 2007 nach Art der tatsächlichen Nutzung
in

Gebietsstand: 31.12.2007

Schlüssel-Nr.	Kreisfreie Stadt Gemeinde/ Landkreis Land	Bodenfläche insgesamt (999)	Gebäude- und Freifläche (100/200)	Betriebs- fläche (300)	Da				
					darunter		Erholungs- fläche (400)	Verkehrs- fläche (500)	darunter Straße Weg, Platz (510-530)
					Abbau- land (310)				
15 088 265	Obhausen	2 634	113	4	0	37	86	81	
15 088 270	Oebles-Schlechtewitz	166	8	-	-	6	9	9	
15 088 275	Oechlitz	1 196	33	-	-	13	35	31	
15 088 280	Oppin	1 575	81	39	17	49	182	80	
15 088 285	Ostrau	1 728	57	17	17	45	49	49	
15 088 290	Peißen	1 034	89	-	-	54	101	74	
15 088 295	Petersberg	1 089	38	58	58	21	36	36	
15 088 300	Plötz	774	40	6	5	29	20	19	
15 088 305	Querfurt, Stadt	15 526	487	12	1	289	561	503	
15 088 310	Rodden	361	8	-	-	9	11	11	
15 088 315	Rothenburg	541	45	2	-	25	19	18	
15 088 320	Salzmünde	1 802	89	25	5	60	75	71	
15 088 325	Schafstädt, Stadt	2 294	91	1	-	45	62	57	
15 088 330	Schkopau	9 068	1 555	136	47	359	380	313	
15 088 335	Schochwitz	1 581	61	1	-	43	50	49	
15 088 340	Schraplau, Stadt	705	46	26	26	45	32	26	
15 088 345	Schwerz	955	29	24	24	10	26	26	
15 088 350	Spergau	1 080	536	-	-	21	65	47	
15 088 355	Steigra	1 607	47	113	113	24	50	50	
15 088 360	Steden	1 369	152	0	-	11	30	30	
15 088 365	Teutschenthal	5 333	389	56	14	220	249	205	
15 088 370	Tollwitz	1 092	67	34	34	35	61	61	
15 088 375	Wallendorf (Luppe)	906	34	8	7	19	35	29	
15 088 380	Wettin, Stadt	1 694	99	-	-	49	61	61	
15 088 385	Zappendorf	1 120	59	3	3	46	43	42	
15 088 390	Zöschen	720	39	1	1	24	28	24	
15 088 395	Zweimen	731	24	1	-	15	29	25	
15 088	Saalekreis	143 327	10 198	3 380	2 874	4 529	6 399	5 523	
15 089 005	Aisleben (Saale), Stadt	2 364	103	-	-	77	101	91	
15 089 010	Amesdorf	1 191	37	5	3	22	44	39	
15 089 015	Aschersleben, Stadt	8 581	679	66	44	448	408	350	
15 089 020	Baalberge	964	55	-	-	23	45	35	
15 089 025	Barby (Elbe), Stadt	4 085	215	-	-	101	127	105	
15 089 030	Bernburg (Saale), Stadt	5 515	755	126	117	397	409	349	
15 089 035	Biendorf	475	25	-	-	26	33	17	
15 089 042	Bördeland	9 198	305	35	26	163	406	370	
15 089 045	Borne	1 532	41	1	0	33	41	41	
15 089 050	Breitenhagen	1 106	19	-	-	13	20	20	
15 089 055	Calbe (Saale), Stadt	5 663	484	45	45	174	281	194	
15 089 060	Cörmigk	748	17	-	-	15	23	23	
15 089 065	Drohndorf	611	25	1	1	9	25	21	
15 089 070	Edlau	1 018	41	-	-	24	29	29	
15 089 075	Egeln, Stadt	2 914	144	11	8	96	128	109	
15 089 090	Etgersleben	1 326	30	2	-	17	40	31	
15 089 095	Förderstedt	7 342	300	136	119	186	281	247	
15 089 100	Freckleben	1 238	29	0	-	29	50	36	
15 089 105	Friedrichsau	444	12	0	-	9	10	10	
15 089 110	Frose	1 278	46	5	2	21	62	43	
15 089 115	Gatersleben	1 615	133	6	-	51	60	51	
15 089 120	Gerbitz	902	25	5	-	16	24	24	
15 089 125	Gerlebogk	577	17	11	11	19	11	11	
15 089 130	Giersleben	2 014	53	3	2	34	60	50	
15 089 135	Glinde	459	12	-	-	15	13	13	
15 089 140	Gnadau	363	18	-	-	18	21	18	
15 089 145	Gröna	768	43	-	-	20	29	29	
15 089 150	Groß-Rosenburg	2 593	134	31	31	31	55	55	
15 089 155	Groß-Schierstedt	625	22	2	1	16	33	25	
15 089 165	Güsten, Stadt	2 425	109	11	11	104	125	79	
15 089 170	Hakeborn	1 145	37	1	-	22	29	29	
15 089 175	Hedklingen, Stadt	9 534	336	69	65	173	465	263	
15 089 180	Hoym, Stadt	2 027	106	38	33	36	66	65	
15 089 185	Ilberstedt	1 493	50	2	-	36	90	81	
15 089 195	Könnern, Stadt	9 807	402	102	97	275	448	396	
15 089 200	Latdorf	916	30	78	14	16	28	28	
15 089 205	Lödderitz	1 975	14	0	-	19	34	34	
15 089 210	Mehringen	1 173	54	3	3	38	50	35	
15 089 215	Nachterstedt	821	57	345	345	20	33	20	
15 089 220	Neu-Königsau	916	29	-	-	9	21	21	
15 089 225	Neugattersleben	1 357	34	6	6	46	51	44	
15 089 230	Neundorf (Anhalt)	1 493	66	2	-	57	58	53	
15 089 235	Nienburg (Saale), Stadt	2 455	166	372	149	82	97	77	
15 089 240	Peißen	968	67	8	8	30	39	35	
15 089 245	Plötzkau	2 391	50	27	27	50	92	92	

*) Stichtag 31.12.

1) 100/200,300 (ohne 310), 400,500,940

und nach regionaler Gliederung in Sachsen-Anhalt *)

Hektar

von							Siedlungs- und Verkehrs- fläche zusammen ¹⁾	Schlüssel- Nr.
Landwirtschafts- fläche (600)	Waldfläche (700)	Wasserfläche (800)	Flächen anderer Nutzung (900)	darunter				
				Friedhof (940)	Unland (950)			
2 340	28	20	5	1	4	240	15 088 265	
134	6	2	0	0	0	24	15 088 270	
1 089	23	2	1	1	0	82	15 088 275	
1 171	46	7	1	1	-	334	15 088 280	
1 471	80	7	2	1	1	152	15 088 285	
768	16	6	0	0	-	245	15 088 290	
646	281	3	7	1	6	96	15 088 295	
633	23	19	3	1	2	92	15 088 300	
9 646	4 466	54	12	6	6	1 355	15 088 305	
333	0	1	0	0	-	27	15 088 310	
332	99	18	1	1	0	92	15 088 315	
1 398	113	40	3	2	1	246	15 088 320	
2 028	60	6	2	2	-	201	15 088 325	
4 470	1 199	897	71	5	66	2 388	15 088 330	
1 340	78	4	3	1	2	157	15 088 335	
486	63	5	2	2	-	124	15 088 340	
854	4	3	5	1	4	66	15 088 345	
384	66	9	1	1	-	622	15 088 350	
1 279	87	2	4	1	3	122	15 088 355	
1 147	25	4	1	0	0	194	15 088 360	
4 084	236	65	33	3	30	902	15 088 365	
871	11	11	1	1	0	165	15 088 370	
435	204	169	1	1	-	91	15 088 375	
1 103	282	76	24	2	22	212	15 088 380	
862	87	12	7	2	5	150	15 088 385	
553	18	57	0	0	-	92	15 088 390	
561	83	18	0	0	-	69	15 088 395	
102 452	11 855	3 739	776	123	653	21 754	15 088	
1 869	170	40	4	4	-	285	15 089 005	
1 051	25	6	1	1	0	106	15 089 010	
6 559	310	88	22	19	3	1 577	15 089 015	
779	45	16	1	1	-	124	15 089 020	
3 109	151	380	3	2	0	445	15 089 025	
3 193	507	110	18	18	-	1 588	15 089 030	
371	17	3	1	1	-	84	15 089 035	
8 034	178	59	17	8	9	891	15 089 042	
1 402	9	3	2	2	-	117	15 089 045	
850	120	84	1	1	0	53	15 089 050	
4 297	147	202	54	8	46	927	15 089 055	
621	44	27	1	1	-	56	15 089 060	
537	13	2	1	1	-	59	15 089 065	
903	14	6	1	1	-	95	15 089 070	
2 350	119	60	7	7	-	377	15 089 075	
1 199	16	20	2	2	-	91	15 089 090	
6 178	183	70	8	6	2	789	15 089 095	
1 043	81	5	1	1	-	109	15 089 100	
341	14	58	0	0	-	31	15 089 105	
963	160	19	2	2	-	135	15 089 110	
1 228	51	40	47	2	46	251	15 089 115	
803	23	5	1	1	-	71	15 089 120	
476	20	22	0	0	-	48	15 089 125	
1 788	66	7	3	2	2	148	15 089 130	
343	17	60	0	0	-	40	15 089 135	
295	8	2	1	1	-	58	15 089 140	
494	137	43	1	1	-	93	15 089 145	
2 014	241	86	2	2	-	221	15 089 150	
530	15	5	1	1	0	72	15 089 155	
1 932	110	28	6	6	-	344	15 089 165	
1 018	32	4	1	1	-	90	15 089 170	
7 562	858	62	9	9	0	988	15 089 175	
1 737	21	14	9	4	4	218	15 089 180	
1 236	71	7	1	1	-	179	15 089 185	
7 739	674	156	11	11	-	1 140	15 089 195	
670	85	9	1	1	-	138	15 089 200	
874	916	117	1	1	-	68	15 089 205	
990	30	7	2	1	1	143	15 089 210	
153	177	24	11	1	10	112	15 089 215	
481	262	113	0	0	-	60	15 089 220	
1 130	58	31	1	1	-	132	15 089 225	
1 279	23	6	3	3	-	185	15 089 230	
1 468	193	72	4	4	-	573	15 089 235	
789	23	11	1	1	-	138	15 089 240	
1 824	299	46	2	2	-	195	15 089 245	

*) Stichtag 31.12.

1) 100/200,300 (ohne 310), 400,500,940

Bodenfläche 2007 nach Art der tatsächlichen Nutzung
in

Gebietsstand: 31.12.2007

Schlüssel- Nr.	Kreisfreie Stadt Gemeinde/ Landkreis Land	Bodenfläche insgesamt (999)	Gebäude- und Freifläche (100/200)	Betriebs- fläche (300)	Da			
					darunter Abbau- land (310)	Erholungs- fläche (400)	Verkehrs- fläche (500)	darunter Straße Weg, Platz (510-530)
15 089 250	Plötzky	1 433	31	2	-	117	56	56
15 089 255	Pobzig	1 099	17	46	0	18	31	31
15 089 260	Poley	990	25	17	17	18	23	23
15 089 265	Pömmelte	1 235	33	0	-	17	43	35
15 089 270	Pretzien	582	25	0	-	70	20	20
15 089 275	Preußitz	917	24	-	-	28	31	29
15 089 280	Ranies	729	16	-	-	11	14	14
15 089 285	Sachsendorf	967	28	-	-	17	43	36
15 089 290	Sackenthal	697	18	2	1	8	20	20
15 089 295	Sackstedt	918	14	-	-	17	30	30
15 089 300	Schadeleben	1 698	46	-	-	41	47	47
15 089 305	Schönebeck (Elbe), Stadt	5 837	1 042	22	6	315	366	309
15 089 310	Staßfurt, Stadt	5 821	767	84	25	290	328	284
15 089 315	Tarthun	862	44	1	-	20	27	27
15 089 320	Tornitz	1 166	25	63	63	17	42	37
15 089 325	Unseburg	1 678	58	230	227	31	47	42
15 089 330	Wedlitz	1 182	19	-	-	16	31	31
15 089 340	Weepen	268	9	0	0	9	12	10
15 089 345	Westdorf	861	24	17	14	18	25	25
15 089 350	Westeregeln	1 394	83	18	8	60	66	53
15 089 355	Wiendorf	365	14	10	10	10	11	11
15 089 360	Wohlsdorf	748	19	7	7	16	26	22
15 089 365	Wolmirsleben	1 691	64	6	3	43	51	51
15 089 375	Zuchau	1 046	24	2	1	12	32	29
15 089	Salzlandkreis	142 590	7 895	2 084	1 551	4 335	5 997	5 059
15 090 005	Altenzaun	1 120	51	-	-	10	30	30
15 090 010	Arneburg, Stadt	2 645	404	0	-	44	90	82
15 090 015	Aulosen	1 826	21	2	0	10	43	43
15 090 020	Baben	906	11	-	-	7	22	22
15 090 025	Badingen	1 735	33	-	-	28	46	46
15 090 030	Ballerstedt	1 186	17	1	-	10	25	25
15 090 035	Beelitz	427	6	-	-	5	17	14
15 090 040	Behrendorf	2 364	43	-	-	29	53	53
15 090 045	Bellingen	1 176	26	7	6	10	41	30
15 090 050	Berkau	1 893	32	1	-	21	54	54
15 090 055	Bertkow	1 256	33	0	-	6	30	30
15 090 060	Beuster	2 705	51	-	-	30	48	48
15 090 065	Birkholz	1 618	29	-	-	16	41	41
15 090 070	Bismark (Altmark), Stadt	3 318	142	2	-	83	111	100
15 090 075	Bitkau	1 106	26	0	-	29	30	30
15 090 080	Bölsdorf	1 038	15	6	-	10	28	25
15 090 085	Boock	1 201	19	-	-	13	34	34
15 090 090	Bretsch	3 318	67	0	-	29	76	76
15 090 095	Buch	1 984	32	7	7	18	60	60
15 090 100	Buchholz	898	14	-	-	15	22	22
15 090 105	Büste	1 189	24	1	-	14	38	33
15 090 110	Cobbelt	1 115	47	1	1	15	27	27
15 090 115	Dahlen	2 021	38	1	-	24	82	73
15 090 120	Demker	1 252	28	5	5	16	43	31
15 090 125	Dobberkau	1 644	31	0	-	11	50	50
15 090 130	Düsedau	1 282	30	-	-	18	41	33
15 090 135	Eichstedt (Altmark)	1 429	24	-	-	18	53	39
15 090 140	Enleben	2 099	39	4	-	21	49	49
15 090 145	Falkenberg	1 531	26	1	-	15	29	29
15 090 150	Fischbeck (Elbe)	2 067	47	3	-	23	82	78
15 090 155	Flessau	3 029	82	4	-	54	64	64
15 090 160	Gagel	733	9	0	-	7	18	18
15 090 165	Garlipp	685	10	-	-	8	22	22
15 090 170	Geestgottberg	1 714	31	10	-	31	64	47
15 090 175	Gladigau	1 550	27	-	-	22	32	32
15 090 180	Goldbeck	1 429	69	3	-	57	60	46
15 090 185	Gollensdorf	3 633	30	0	-	21	93	93
15 090 190	Grassau	1 618	23	-	-	15	42	42
15 090 195	Grieben	2 035	41	11	11	38	58	58
15 090 200	Grobleben	383	9	-	-	7	9	9
15 090 205	Groß Garz	3 599	72	1	-	32	107	96
15 090 210	Groß Schwechten	2 454	40	-	-	36	72	72
15 090 215	Hämerten	674	12	-	-	6	32	23
15 090 220	Hassel	1 199	36	12	12	33	53	40
15 090 225	Havelberg, Stadt	14 913	350	19	0	185	399	375
15 090 230	Heeren	1 354	33	3	1	14	49	39
15 090 235	Heiligenfelde	1 066	17	22	22	10	30	30
15 090 240	Hindenburg	1 498	27	18	18	20	38	38

*) Stichtag 31.12.

1) 100/200,300 (ohne 310), 400,500,940

und nach regionaler Gliederung in Sachsen-Anhalt *)

Hektar

von							Siedlungs- und Verkehrs- fläche zusammen ¹⁾	Schlüssel- Nr.
Landwirtschafts- fläche (600)	Waldfläche (700)	Wasserfläche (800)	Flächen anderer Nutzung (900)	darunter				
				Friedhof (940)	Unland (950)			
600	555	72	1	1	-	206	15 089 250	
972	11	5	1	1	-	112	15 089 255	
897	8	2	1	1	-	67	15 089 260	
1 038	51	52	1	1	-	95	15 089 265	
271	154	41	1	1	-	116	15 089 270	
671	117	46	1	1	-	84	15 089 275	
486	130	72	0	0	-	41	15 089 280	
854	16	8	0	0	-	89	15 089 285	
641	6	1	1	0	0	48	15 089 290	
829	26	1	1	1	-	63	15 089 295	
1 270	101	74	119	1	118	135	15 089 300	
3 141	602	248	101	20	81	1 760	15 089 305	
3 801	263	260	28	14	14	1 458	15 089 310	
715	44	10	1	1	-	92	15 089 315	
904	45	69	1	1	-	85	15 089 320	
1 098	97	99	18	1	16	141	15 089 325	
1 036	52	28	1	1	-	66	15 089 330	
223	2	13	1	0	1	30	15 089 340	
729	42	5	1	1	-	71	15 089 345	
1 109	29	21	7	2	5	222	15 089 350	
258	13	49	1	1	-	35	15 089 355	
664	12	4	1	1	-	62	15 089 360	
1 428	28	69	2	2	-	163	15 089 365	
959	9	8	1	1	-	69	15 089 375	
109 094	9 140	3 491	555	196	359	18 955	15 089	
835	67	126	0	0	0	92	15 090 005	
1 807	117	181	2	2	-	540	15 090 010	
1 169	331	250	1	1	0	75	15 090 015	
778	86	2	0	0	-	40	15 090 020	
1 333	277	18	0	0	-	107	15 090 025	
901	222	10	0	0	-	54	15 090 030	
338	54	7	0	0	-	28	15 090 035	
1 997	135	106	1	1	-	126	15 090 040	
875	206	11	0	0	-	79	15 090 045	
1 362	403	20	1	1	-	109	15 090 050	
1 130	45	10	1	0	0	70	15 090 055	
2 187	90	298	1	-	1	129	15 090 060	
295	1 233	4	1	1	-	87	15 090 065	
2 476	467	31	6	6	-	345	15 090 070	
466	485	67	2	2	-	88	15 090 075	
660	289	31	-	-	-	59	15 090 080	
962	158	15	1	0	0	66	15 090 085	
1 956	1 174	16	0	0	-	172	15 090 090	
1 376	400	91	0	0	-	110	15 090 095	
804	40	4	0	0	-	51	15 090 100	
1 015	83	13	0	0	-	78	15 090 105	
528	493	4	1	1	-	90	15 090 110	
1 714	126	36	0	0	-	145	15 090 115	
1 102	47	10	0	0	-	88	15 090 120	
1 296	242	12	1	1	-	94	15 090 125	
1 056	110	27	-	-	-	89	15 090 130	
1 156	157	20	0	0	-	96	15 090 135	
1 774	197	16	0	0	-	113	15 090 140	
1 368	65	27	0	0	-	71	15 090 145	
1 565	286	60	1	1	-	155	15 090 150	
2 321	473	32	1	1	-	204	15 090 155	
541	155	3	-	-	-	34	15 090 160	
589	51	4	0	0	-	41	15 090 165	
1 329	120	129	0	0	-	136	15 090 170	
1 282	166	20	0	0	-	82	15 090 175	
1 073	153	14	1	1	-	189	15 090 180	
1 389	2 059	40	1	1	-	144	15 090 185	
1 130	400	7	0	0	-	80	15 090 190	
1 104	673	109	2	1	1	137	15 090 195	
317	38	4	-	-	-	24	15 090 200	
2 572	773	42	1	1	-	212	15 090 205	
2 055	231	19	1	1	-	148	15 090 210	
534	28	62	0	0	-	50	15 090 215	
906	132	26	0	0	-	123	15 090 220	
8 637	4 349	966	8	8	-	961	15 090 225	
1 140	95	21	-	-	-	98	15 090 230	
691	278	18	0	0	-	57	15 090 235	
1 343	34	18	0	0	0	85	15 090 240	

*) Stichtag 31.12.

1) 100/200,300 (ohne 310), 400,500,940

Bodenfläche 2007 nach Art der tatsächlichen Nutzung
in

Gebietsstand: 31.12.2007

Schlüssel- Nr.	Kreisfreie Stadt Gemeinde/ Landkreis Land	Bodenfläche insgesamt (999)	Gebäude- und Freifläche (100/200)	Betriebs- fläche (300)	Da			
					darunter Abbau- land (310)	Erholungs- fläche (400)	Verkehrs- fläche (500)	darunter Straße Weg, Platz (510-530)
15 090 245	Hohenberg-Krusemark	2 438	100	0	0	31	78	65
15 090 250	Hohengöhren	2 824	27	24	24	27	77	74
15 090 255	Hohenwulsch	1 517	39	4	-	21	66	49
15 090 260	Holzhausen	681	9	1	-	7	18	18
15 090 265	Hüselitz	1 348	15	2	-	14	34	33
15 090 270	Iden	2 120	59	-	-	27	51	51
15 090 275	Insel	2 516	43	10	10	29	108	83
15 090 280	Jerchel	898	10	-	-	13	21	21
15 090 285	Kamern	3 182	62	0	-	56	91	91
15 090 290	Käthen	803	12	-	-	10	44	31
15 090 295	Kehnert	930	12	-	-	12	17	17
15 090 300	Kläden	1 445	75	2	1	19	61	45
15 090 305	Klein Schwechten	1 891	30	2	-	21	47	47
15 090 310	Klietz	4 580	146	0	-	45	140	128
15 090 315	Königsmark	3 421	52	1	-	24	75	75
15 090 320	Könnigde	660	9	-	-	6	19	19
15 090 325	Kossebau	1 344	30	1	-	12	37	37
15 090 330	Kremkau	990	20	-	-	11	23	23
15 090 335	Krevese	2 215	40	1	-	22	61	57
15 090 340	Krüden	2 936	49	3	-	41	78	63
15 090 345	Langensalzwedel	691	19	3	-	18	35	20
15 090 350	Lichterfelde	1 884	33	-	-	29	34	34
15 090 355	Lindtorf	946	31	-	-	10	30	30
15 090 360	Losenrade	688	10	4	4	11	18	15
15 090 365	Losse	890	14	-	-	6	25	25
15 090 370	Lückstedt	1 338	34	1	-	18	41	41
15 090 375	Lüderitz	3 884	82	17	15	48	122	122
15 090 380	Meseberg	1 096	24	1	1	17	21	21
15 090 385	Meißdorf	2 789	59	0	0	37	75	64
15 090 390	Miltern	1 057	23	10	9	6	49	45
15 090 395	Möringen	1 735	40	1	-	28	68	56
15 090 400	Nahrstedt	863	19	-	-	14	60	43
15 090 405	Neuemark-Lübars	2 065	30	1	-	16	67	57
15 090 410	Neukirchen (Altmark)	1 376	20	-	-	13	28	28
15 090 415	Osterburg (Altmark), Stadt	3 997	264	17	-	150	169	150
15 090 420	Pollitz	1 907	28	1	1	25	44	43
15 090 425	Querstedt	1 819	19	3	1	11	48	45
15 090 430	Ringfurth	1 455	29	-	-	12	31	31
15 090 435	Rochau	2 010	46	7	5	22	51	51
15 090 440	Rossau	1 790	37	1	-	15	32	32
15 090 445	Sandau (Elbe), Stadt	1 858	46	4	3	34	74	74
15 090 450	Sandauerholz	1 617	16	-	-	21	38	38
15 090 455	Sanne	859	18	-	-	3	33	27
15 090 460	Schäplitz	715	7	-	-	7	17	17
15 090 465	Schelldorf	462	9	-	-	4	8	8
15 090 470	Schemebeck	1 224	16	1	0	12	41	41
15 090 475	Schemikau	1 320	26	2	1	19	37	37
15 090 480	Schinne	1 511	30	2	1	19	40	40
15 090 485	Schöllene	6 532	91	0	-	56	166	166
15 090 490	Schönberg	2 147	48	3	-	24	57	57
15 090 495	Schönfeld	2 031	18	0	-	23	56	56
15 090 500	Schönhausen (Elbe)	4 576	103	6	2	52	206	131
15 090 505	Schönwalde (Altmark)	501	12	-	-	8	15	15
15 090 510	Schorstedt	1 500	24	-	-	22	41	41
15 090 515	Schwarzholz	1 282	30	-	-	11	31	31
15 090 520	Seehausen (Altmark), Stadt	3 445	152	8	-	93	123	106
15 090 525	Staats	1 429	27	0	-	10	18	18
15 090 530	Steinfeld (Altmark)	1 113	22	13	6	21	47	36
15 090 535	Stendal, Stadt	8 230	911	46	32	728	693	455
15 090 540	Storkau (Elbe)	959	20	1	-	10	22	22
15 090 545	Tangerhütte, Stadt	3 119	192	6	-	139	121	103
15 090 550	Tangermünde, Stadt	2 201	272	13	-	121	121	112
15 090 555	Uchtdorf	1 535	20	11	11	11	33	33
15 090 560	Uchtsprünge	1 075	55	0	-	22	53	33
15 090 565	Uenglingen	1 138	90	6	-	31	90	32
15 090 570	Uetz	585	60	0	0	8	15	15
15 090 575	Vinzelberg	561	19	-	-	9	25	21
15 090 580	Volgfelde	731	12	0	-	8	34	22
15 090 585	Wahrenberg	1 823	34	3	3	25	38	38
15 090 590	Walsleben	1 307	22	-	-	17	45	40
15 090 595	Wanzer	738	14	0	-	9	12	12
15 090 600	Weißewarte	1 987	24	-	-	33	42	37
15 090 605	Wendemark	1 919	26	14	13	29	31	31
15 090 610	Werben (Elbe), Stadt	2 973	40	6	-	36	57	55
15 090 615	Windberge	3 241	23	2	1	19	71	71

*) Stichtag 31.12.

1) 100/200,300 (ohne 310), 400,500,940

und nach regionaler Gliederung in Sachsen-Anhalt *)

Hektar

von							Siedlungs- und Verkehrs- fläche zusammen ¹⁾	Schlüssel- Nr.
Landwirtschafts- fläche (600)	Waldfläche (700)	Wasserfläche (800)	Flächen anderer Nutzung (900)	darunter				
				Friedhof (940)	Unland (950)			
1 949	256	23	1	1	-	209	15 090 245	
1 461	1 138	70	1	1	-	132	15 090 250	
1 011	369	8	1	1	-	130	15 090 255	
514	123	8	0	0	-	36	15 090 260	
1 024	247	11	1	1	-	65	15 090 265	
1 771	178	33	0	0	-	137	15 090 270	
2 179	117	29	0	0	-	181	15 090 275	
339	508	7	0	0	-	45	15 090 280	
1 834	1 080	59	0	0	-	209	15 090 285	
353	382	3	0	0	-	65	15 090 290	
533	48	306	1	1	-	42	15 090 295	
1 150	120	17	1	1	-	157	15 090 300	
1 389	379	22	1	1	-	101	15 090 305	
1 721	2 430	98	1	1	-	331	15 090 310	
2 925	280	63	1	0	1	153	15 090 315	
480	141	5	0	0	-	34	15 090 320	
920	329	14	1	1	-	81	15 090 325	
880	44	12	-	-	-	54	15 090 330	
1 358	723	10	1	1	-	123	15 090 335	
2 254	447	63	1	1	-	171	15 090 340	
485	87	45	0	0	-	74	15 090 345	
1 657	92	38	1	0	1	96	15 090 350	
770	99	7	-	-	-	71	15 090 355	
524	23	96	1	-	1	40	15 090 360	
491	346	7	1	1	-	45	15 090 365	
1 110	122	12	0	0	-	94	15 090 370	
2 503	1 078	34	1	1	-	254	15 090 375	
919	102	11	1	1	-	63	15 090 380	
2 402	180	34	1	1	-	172	15 090 385	
825	128	15	0	-	0	79	15 090 390	
1 233	353	10	1	0	0	138	15 090 395	
760	5	5	0	0	-	93	15 090 400	
1 356	397	199	1	1	-	114	15 090 405	
985	183	147	0	0	-	61	15 090 410	
2 728	570	96	3	3	-	603	15 090 415	
1 601	113	94	1	1	-	98	15 090 420	
1 100	629	10	0	0	-	79	15 090 425	
972	300	111	0	0	-	73	15 090 430	
1 731	143	9	0	0	-	122	15 090 435	
1 444	221	39	0	0	-	86	15 090 440	
1 283	226	189	2	2	-	157	15 090 445	
1 333	80	129	0	0	-	75	15 090 450	
686	101	17	0	0	-	54	15 090 455	
634	45	5	0	0	-	31	15 090 460	
332	0	108	0	0	-	21	15 090 465	
582	567	5	1	1	-	71	15 090 470	
1 140	84	11	0	0	-	84	15 090 475	
1 341	70	10	-	-	-	90	15 090 480	
3 233	2 585	391	9	3	7	316	15 090 485	
1 674	170	169	0	0	-	133	15 090 490	
739	1 099	96	-	-	-	97	15 090 495	
2 841	1 213	152	2	2	-	368	15 090 500	
431	33	3	0	0	-	35	15 090 505	
1 047	361	5	-	-	-	87	15 090 510	
989	204	17	1	1	-	72	15 090 515	
1 649	1 327	90	3	3	-	380	15 090 520	
380	991	3	1	1	0	56	15 090 525	
681	318	10	1	1	-	97	15 090 530	
4 123	1 590	118	19	19	0	2 366	15 090 535	
624	185	98	-	-	-	52	15 090 540	
1 308	1 322	28	4	4	-	461	15 090 545	
1 404	85	180	5	5	-	532	15 090 550	
837	607	16	0	0	-	65	15 090 555	
422	515	5	2	2	-	133	15 090 560	
732	177	9	0	0	-	219	15 090 565	
340	157	4	0	0	-	83	15 090 570	
378	123	7	-	-	-	54	15 090 575	
495	177	4	-	-	-	54	15 090 580	
1 408	124	191	0	0	-	97	15 090 585	
963	237	22	0	0	-	84	15 090 590	
625	14	64	-	-	-	35	15 090 595	
518	1 357	12	0	0	-	100	15 090 600	
1 589	134	96	0	0	-	87	15 090 605	
2 241	132	459	2	2	0	140	15 090 610	
1 936	1 182	9	1	1	-	114	15 090 615	

*) Stichtag 31.12.

1) 100/200,300 (ohne 310), 400,500,940

Bodenfläche 2007 nach Art der tatsächlichen Nutzung
in

Gebietsstand: 31.12.2007

Schlüssel- Nr.	Kreisfreie Stadt Gemeinde/ Landkreis Land	Bodenfläche insgesamt (999)	Gebäude- und Freifläche (100/200)	Betriebs- fläche (300)	Da			
					darunter	Erholungs- fläche (400)	Verkehrs- fläche (500)	darunter
15 090 620	Wittenmoor	1 798	26	11	11	23	44	44
15 090 625	Wulkau	1 571	44	-	-	23	56	51
15 090 630	Wust	4 755	62	20	-	58	148	131
15 090	Stendal	242 304	6 688	446	240	3 943	7 630	6 727
15 091 005	Abtsdorf	970	48	13	13	40	33	33
15 091 010	Annaburg, Stadt	12 063	153	-	-	122	338	270
15 091 015	Axien	2 259	38	-	-	24	48	48
15 091 020	Bad Schmiedeberg, Stadt	4 300	169	16	5	152	160	134
15 091 025	Bethau	567	10	0	-	7	12	12
15 091 030	Boßdorf	2 534	41	2	2	20	59	59
15 091 035	Brandhorst	43	6	-	-	3	2	2
15 091 040	Bräsen	675	10	0	-	8	18	18
15 091 045	Buko	1 582	15	3	-	8	54	54
15 091 050	Bülzig	1 503	28	-	-	42	46	39
15 091 055	Cobbelsdorf	2 438	45	2	2	20	79	79
15 091 060	Coswig (Anhalt), Stadt	3 408	289	12	8	179	172	153
15 091 065	Dabrun	1 862	37	-	-	25	32	32
15 091 070	Dietrichsdorf	1 062	15	1	1	10	32	31
15 091 080	Düben	1 225	24	1	-	7	30	30
15 091 085	Elster (Elbe)	2 068	118	-	-	52	72	63
15 091 090	Eutzsch	1 383	27	-	-	17	40	33
15 091 095	Gadegast	1 115	17	-	-	9	26	26
15 091 100	Globig-Bleddin	1 591	32	-	-	19	36	33
15 091 105	Gohrau	492	19	-	-	7	13	13
15 091 110	Gräfenhainichen, Stadt	6 612	234	39	4	171	232	176
15 091 115	Griebo	1 060	40	-	-	22	43	35
15 091 120	Griesen	763	20	-	-	10	30	26
15 091 125	Groß Naundorf	1 768	53	-	-	27	59	55
15 091 130	Horstdorf	351	24	-	-	18	16	16
15 091 135	Hundeluft	778	23	0	-	6	34	29
15 091 140	Jeber-Bergfriede	1 629	31	5	-	16	52	43
15 091 145	Jessen (Elster), Stadt	31 319	871	118	114	517	828	766
15 091 155	Kakau	538	37	-	-	17	20	20
15 091 160	Kemberg, Stadt	6 504	210	7	6	153	200	188
15 091 165	Klieken	3 247	128	22	19	53	135	121
15 091 170	Klößen	1 494	40	-	-	33	33	33
15 091 175	Korgau	1 166	18	-	-	15	34	34
15 091 180	Köselitz	1 907	14	1	-	7	88	88
15 091 185	Kropstädt	3 213	67	-	-	43	82	82
15 091 190	Labrun	501	6	-	-	4	10	10
15 091 195	Lebien	1 274	25	-	-	16	29	29
15 091 200	Leetza	2 186	26	1	1	16	57	57
15 091 205	Listerfehrda	655	17	1	1	11	23	18
15 091 210	Meuro	2 659	37	-	-	28	84	84
15 091 215	Mochau	1 096	22	-	-	19	28	28
15 091 220	Möhlau	2 477	94	7	-	75	42	42
15 091 225	Möllensdorf	1 062	8	18	18	16	36	36
15 091 230	Mühlanger	1 221	60	0	-	62	39	31
15 091 235	Naundorf bei Seyda	1 277	10	-	-	10	27	27
15 091 240	Oranienbaum, Stadt	3 230	152	-	-	97	117	98
15 091 245	Plossig	1 112	20	-	-	12	22	19
15 091 250	Prettin, Stadt	2 881	100	7	7	77	73	69
15 091 255	Pretzsch (Elbe), Stadt	2 092	99	8	8	72	76	65
15 091 260	Priesitz	1 009	19	-	-	12	35	29
15 091 265	Rackith	1 899	44	21	21	23	46	39
15 091 270	Radis	1 982	42	-	-	40	71	54
15 091 275	Ragösen	1 035	17	-	-	6	32	32
15 091 280	Rehsen	786	13	-	-	8	15	15
15 091 285	Riesigk	613	14	1	-	8	16	16
15 091 290	Rotta	2 937	38	23	22	116	94	84
15 091 295	Schköna	2 915	33	1	-	26	57	57
15 091 300	Schleesen	2 367	19	1	1	24	50	50
15 091 305	Schnellin	730	13	0	-	11	21	21
15 091 310	Schützberg	1 104	17	1	1	9	22	22
15 091 315	Selbitz	620	36	-	-	11	15	15
15 091 320	Senst	1 245	13	0	-	9	37	37
15 091 325	Semo	3 386	30	2	-	21	88	88
15 091 330	Söllichau	1 668	54	1	-	20	49	38
15 091 335	Stackelitz	1 758	13	0	-	5	51	39
15 091 340	Straach	2 264	44	4	4	30	65	64
15 091 345	Thießien	2 152	50	2	-	22	66	55
15 091 350	Tornau	2 581	25	1	-	16	48	48
15 091 355	Trebitz	2 375	68	3	3	39	70	61

*) Stichtag 31.12.

1) 100/200,300 (ohne 310), 400,500,940

und nach regionaler Gliederung in Sachsen-Anhalt *)

Hektar

von							Siedlungs- und Verkehrs- fläche zusammen ¹⁾	Schlüssel- Nr.
Landwirtschafts- fläche (600)	Waldfläche (700)	Wasserfläche (800)	Flächen anderer Nutzung (900)	darunter				
				Friedhof (940)	Unland (950)			
1 087	596	10	1	1	-	94	15 090 620	
968	452	28	0	0	-	123	15 090 625	
3 247	1 179	38	2	2	-	290	15 090 630	
163 114	52 621	7 744	118	105	13	18 572	15 090	
422	407	6	1	1	-	122	15 091 005	
3 077	8 239	130	3	3	1	616	15 091 010	
2 008	63	76	1	1	-	111	15 091 015	
1 388	2 360	52	3	3	-	495	15 091 020	
485	47	5	0	0	-	30	15 091 025	
1 691	719	2	1	1	-	121	15 091 030	
30	-	1	-	-	-	11	15 091 035	
270	364	5	0	0	-	37	15 091 040	
628	871	3	0	0	-	80	15 091 045	
520	858	8	1	1	-	117	15 091 050	
708	1 581	2	1	1	-	145	15 091 055	
1 379	1 209	143	23	9	14	653	15 091 060	
1 478	141	149	1	1	-	94	15 091 065	
621	379	4	0	0	-	57	15 091 070	
722	437	4	0	0	-	62	15 091 080	
1 427	269	128	2	2	-	244	15 091 085	
1 188	89	21	0	0	-	85	15 091 090	
744	315	3	1	0	1	52	15 091 095	
1 377	35	92	1	1	-	87	15 091 100	
369	78	5	0	0	-	40	15 091 105	
1 198	4 159	574	4	3	1	676	15 091 110	
611	291	53	1	1	-	105	15 091 115	
684	6	6	6	0	5	60	15 091 120	
772	850	6	1	1	-	140	15 091 125	
282	5	6	0	0	-	58	15 091 130	
465	246	5	-	-	-	62	15 091 135	
799	722	5	0	0	-	104	15 091 140	
18 067	10 431	475	13	13	0	2 233	15 091 145	
430	24	9	0	0	-	75	15 091 155	
3 450	2 409	70	4	4	-	568	15 091 160	
1 633	1 013	265	1	1	-	318	15 091 165	
1 088	198	103	1	1	-	106	15 091 170	
394	696	8	0	0	-	68	15 091 175	
545	1 248	4	0	0	-	109	15 091 180	
1 161	1 852	8	2	2	0	193	15 091 185	
458	19	4	0	0	-	21	15 091 190	
1 058	131	15	0	0	-	70	15 091 195	
1 177	904	6	0	0	0	99	15 091 200	
561	32	9	0	0	-	51	15 091 205	
1 333	1 170	5	1	1	-	150	15 091 210	
526	498	2	1	1	-	70	15 091 215	
734	1 418	106	2	2	-	219	15 091 220	
295	685	4	-	-	-	60	15 091 225	
865	91	102	2	2	0	163	15 091 230	
782	447	1	0	0	-	47	15 091 235	
682	2 149	30	3	3	-	369	15 091 240	
1 025	19	15	0	0	-	53	15 091 245	
2 096	285	241	2	2	0	251	15 091 250	
1 232	490	113	2	2	-	249	15 091 255	
701	179	62	1	1	-	67	15 091 260	
1 738	13	14	1	1	-	113	15 091 265	
485	1 340	4	1	1	-	154	15 091 270	
579	394	7	0	0	-	55	15 091 275	
690	42	19	0	0	-	36	15 091 280	
517	15	43	0	0	-	38	15 091 285	
521	1 956	189	1	1	-	249	15 091 290	
448	2 348	1	2	1	1	118	15 091 295	
652	1 616	4	0	0	-	94	15 091 300	
586	92	6	0	0	-	46	15 091 305	
859	85	111	0	0	-	49	15 091 310	
527	22	9	0	0	-	62	15 091 315	
476	708	1	1	1	-	60	15 091 320	
963	2 279	3	1	1	-	141	15 091 325	
620	918	6	0	0	-	124	15 091 330	
457	1 230	0	0	0	-	70	15 091 335	
998	1 122	1	1	1	0	139	15 091 340	
1 193	810	9	1	1	-	140	15 091 345	
385	2 100	5	0	0	-	91	15 091 350	
1 709	455	30	1	1	-	178	15 091 355	

*) Stichtag 31.12.

1) 100/200,300 (ohne 310), 400,500,940

Bodenfläche 2007 nach Art der tatsächlichen Nutzung
in

Gebietsstand: 31.12.2007

Schlüssel- Nr.	Kreisfreie Stadt Gemeinde/ Landkreis Land	Bodenfläche insgesamt (999)	Gebäude- und Freifläche (100/200)	Betriebs- fläche (300)	Da				
					darunter		Erholungs- fläche (400)	Verkehrs- fläche (500)	darunter Straße Weg, Platz (510-530)
					Abbau- land (310)				
15 091 360	Uthausen	799	10	-	-	22	29	29	
15 091 365	Vockerode	1 897	135	-	-	24	71	69	
15 091 370	Wartenburg	1 568	31	1	-	31	28	28	
15 091 375	Wittenberg, Lutherstadt	12 895	1 414	69	20	656	647	534	
15 091 380	Wörlitz, Stadt	2 804	50	4	-	80	52	51	
15 091 385	Wörpen	2 045	17	-	-	14	63	63	
15 091 390	Zahna, Stadt	3 996	167	23	8	88	130	107	
15 091 395	Zemnick	683	8	-	-	4	16	16	
15 091 400	Zörnigall	357	29	-	-	29	16	15	
15 091 405	Zschornowitz	1 304	120	140	21	53	44	37	
15 091	Wittenberg	192 992	6 210	581	309	3 847	5 895	5 300	
15	Sachsen-Anhalt	2 044 714	91 424	16 122	12 478	50 117	76 766	67 296	

*) Stichtag 31.12.

1) 100/200,300 (ohne 310), 400,500,940

und nach regionaler Gliederung in Sachsen-Anhalt *)

Hektar

von							Siedlungs- und Verkehrs- fläche zusammen ¹⁾	Schlüssel- Nr.
Landwirtschafts- fläche (600)	Waldfläche (700)	Wasserfläche (800)	Flächen anderer Nutzung (900)	darunter				
				Friedhof (940)	Unland (950)			
211	523	4	0	0	-	61	15 091 360	
882	637	148	0	0	-	230	15 091 365	
1 145	180	152	1	1	-	91	15 091 370	
6 656	2 940	492	21	20	1	2 786	15 091 375	
1 383	978	255	1	1	-	188	15 091 380	
703	1 243	4	0	0	-	95	15 091 385	
2 918	651	17	2	2	-	402	15 091 390	
572	78	5	0	0	-	27	15 091 395	
215	64	3	0	0	-	74	15 091 400	
275	615	52	5	1	3	338	15 091 405	
95 000	76 581	4 746	131	103	29	16 327	15 091	
1 271 766	490 715	43 093	4 710	1 843	2 867	223 795	15	

*) Stichtag 31.12.

1) 100/200,300 (ohne 310), 400,500,940

Bodenfläche 2007 nach Art der tatsächlichen Nutzung
in

Gebietsstand: 31.12.2007

Schlüssel- Nr.	Kreisfreie Stadt Landkreis Land	Bodenfläche insgesamt (999)	Da				
			Gebäude- und Freifläche (100/200)	Betriebs- fläche (300)	darunter	Erholungs- fläche (400)	Verkehrs- fläche (500)
					Abbauland (310)		
15 001	Dessau-Roßlau, Stadt	24 464	2 096	53	49	1 516	1 350
15 002	Halle (Saale), Stadt	13 502	3 424	76	0	1 976	1 621
15 003	Magdeburg, Stadt	20 097	4 517	90	64	2 576	2 171
15 081	Altmarkkreis Salzwedel	229 247	5 827	432	284	2 842	7 143
15 082	Anhalt-Bitterfeld	145 274	6 817	1 109	1 050	4 806	5 781
15 083	Börde	236 623	9 499	2 012	1 349	4 078	8 470
15 084	Burgenlandkreis	141 346	7 616	2 804	2 663	4 996	6 178
15 085	Harz	210 410	8 708	1 153	849	3 865	6 959
15 086	Jerichower Land	157 670	6 237	544	371	2 903	5 213
15 087	Mansfeld-Südharz	144 867	5 692	1 357	826	3 904	5 960
15 088	Saalekreis	143 327	10 198	3 380	2 874	4 529	6 399
15 089	Salzlandkreis	142 590	7 895	2 084	1 551	4 335	5 997
15 090	Stendal	242 304	6 688	446	240	3 943	7 630
15 091	Wittenberg	192 992	6 210	581	309	3 847	5 895
15	Sachsen-Anhalt	2 044 714	91 424	16 122	12 478	50 117	76 766

*) Stichtag 31.12.

1) 100/200, 300 (ohne 310), 400, 500, 940

und nach Kreisen in Sachsen-Anhalt*)
Hektar

von							Siedlungs- und Verkehrs- fläche zusammen ¹⁾	Schlüssel- Nr.
darunter	Landwirt- schafts- fläche (600)	Wald- fläche (700)	Wasser- fläche (800)	Flächen anderer Nutzung (900)	darunter			
Straße, Weg, Platz (510-530)					Friedhof (940)	Unland (950)		
1 066	9 115	9 485	773	76	74	2	5 041	15 001
1 306	3 573	2 071	582	178	120	58	7 218	15 002
1 641	7 628	1 417	1 315	383	136	248	9 425	15 003
6 544	143 589	66 547	2 729	138	124	14	16 083	15 081
4 709	90 831	30 847	4 904	178	143	36	17 607	15 082
7 602	162 787	46 098	3 405	274	195	79	22 905	15 083
5 390	99 099	18 556	1 632	466	130	335	19 061	15 084
6 235	109 657	77 166	2 369	534	188	346	20 024	15 085
4 686	90 639	48 245	3 576	312	86	226	14 613	15 086
5 505	85 187	40 085	2 089	591	120	471	16 209	15 087
5 523	102 452	11 855	3 739	776	123	653	21 754	15 088
5 059	109 094	9 140	3 491	555	196	359	18 955	15 089
6 727	163 114	52 621	7 744	118	105	13	18 572	15 090
5 300	95 000	76 581	4 746	131	103	29	16 327	15 091
67 296	1 271 766	490 715	43 093	4 710	1 843	2 867	223 795	15

Gebietsstand: 31.12.2007

Schlüssel-Nr.	Kreisfreie Stadt Landkreis Land	Bodenfläche insgesamt (999) Hektar	Da				
			Gebäude- und Freifläche (100/200)	Betriebs- fläche (300)	darunter	Erholungs- fläche (400)	Verkehrs- fläche (500)
					Abbauland (310)		
15 001	Dessau-Roßlau, Stadt	24 464	8,6	0,2	0,2	6,2	5,5
15 002	Halle (Saale), Stadt	13 502	25,4	0,6	0,0	14,6	12,0
15 003	Magdeburg, Stadt	20 097	22,5	0,4	0,3	12,8	10,8
15 081	Altmarkkreis Salzwedel	229 247	2,5	0,2	0,1	1,2	3,1
15 082	Anhalt-Bitterfeld	145 274	4,7	0,8	0,7	3,3	4,0
15 083	Börde	236 623	4,0	0,9	0,6	1,7	3,6
15 084	Burgenlandkreis	141 346	5,4	2,0	1,9	3,5	4,4
15 085	Harz	210 410	4,1	0,5	0,4	1,8	3,3
15 086	Jerichower Land	157 670	4,0	0,3	0,2	1,8	3,3
15 087	Mansfeld-Südharz	144 867	3,9	0,9	0,6	2,7	4,1
15 088	Saalekreis	143 327	7,1	2,4	2,0	3,2	4,5
15 089	Salzlandkreis	142 590	5,5	1,5	1,1	3,0	4,2
15 090	Stendal	242 304	2,8	0,2	0,1	1,6	3,1
15 091	Wittenberg	192 992	3,2	0,3	0,2	2,0	3,1
15	Sachsen-Anhalt	2 044 714	4,5	0,8	0,6	2,5	3,8

*) Stichtag 31.12.

1) 100/200, 300 (ohne 310), 400, 500, 940

Bodenfläche 2007 nach Kreisen in Sachsen-Anhalt*)

von							Siedlungs- und Verkehrs- fläche zusammen ¹⁾	Schlüssel- Nr.
darunter	Landwirt- schafts- fläche (600)	Wald- fläche (700)	Wasser- fläche (800)	Flächen anderer Nutzung (900)	darunter			
Straße, Weg, Platz (510-530)					Friedhof (940)	Unland (950)		
Gesamtfläche in Prozent					(940)	(950)		
4,4	37,3	38,8	3,2	0,3	0,3	0,0	20,6	15 001
9,7	26,5	15,3	4,3	1,3	0,9	0,4	53,5	15 002
8,2	38,0	7,1	6,5	1,9	0,7	1,2	46,9	15 003
2,9	62,6	29,0	1,2	0,1	0,1	0,0	7,0	15 081
3,2	62,5	21,2	3,4	0,1	0,1	0,0	12,1	15 082
3,2	68,8	19,5	1,4	0,1	0,1	0,0	9,7	15 083
3,8	70,1	13,1	1,2	0,3	0,1	0,2	13,5	15 084
3,0	52,1	36,7	1,1	0,3	0,1	0,2	9,5	15 085
3,0	57,5	30,6	2,3	0,2	0,1	0,1	9,3	15 086
3,8	58,8	27,7	1,4	0,4	0,1	0,3	11,2	15 087
3,9	71,5	8,3	2,6	0,5	0,1	0,5	15,2	15 088
3,5	76,5	6,4	2,4	0,4	0,1	0,3	13,3	15 089
2,8	67,3	21,7	3,2	0,0	0,0	0,0	7,7	15 090
2,7	49,2	39,7	2,5	0,1	0,1	0,0	8,5	15 091
3,3	62,2	24,0	2,1	0,2	0,1	0,1	10,9	15

Veröffentlichungen im Statistischen Landesamt Sachsen-Anhalt

Im Monat Mai 2008 erschienen:

Bestell-Nr.	Kennziffer/ Periodizität	Titel	Preis (in EUR)
1 Z 0 03 ¹⁾	Z	Statistisches Monatsheft 5/08	5,50
3 A 6 01 ¹⁾	A VI - vj-2/07	Sozialversicherungspflichtig Beschäftigte - Stand: 30.06.2007 -	8,00
3A 6 06 ¹⁾	A VI - j/07	Pendlerströme der sozialversicherungspflichtig Beschäftigten - Stichtag: 30.06.2007 -	3,00
3 C 3 05 ¹⁾	C III - m-3/08	Schlachtungen und Geflügel - März 2008 -	1,50
3 C 3 06 ¹⁾	C III - j/07	Schlachtungen und Geflügel - Jahr 2007 - Endgültige Ergebnisse	1,50
3 C 3 07 ¹⁾	C III - m-2/08	Milcherzeugung und -verwendung - Februar 2008 -	1,50
3 C 3 08 ¹⁾	C III - j/07	Milcherzeugung und -verwendung - Jahr 2007 - Endgültige Ergebnisse	1,50
3 C 4 06 ¹⁾	C IV - 4j/07	Agrarstrukturerhebung Teil 5 Eigentums- und Pachtverhältnisse an der landwirtschaftlich genutzten Fläche der landwirtschaftlichen Betriebe - 2007 -	4,00
3 E 1 02 ¹⁾	E I - m-2/08	Beschäftigte, Umsatz im Verarbeitenden Gewerbe sowie im Bergbau und der Gewinnung von Steinen und Erden - Februar 2008 - Vorläufige Ergebnisse Betriebe mit 50 und mehr tätigen Personen	5,50
3 E 1 08	E I - m-2/08	Auftragseingangsindex und Umsatzindex im Verarbeitenden Gewerbe Februar 2008	5,50
3 E 1 08	E I - m-3/08	Auftragseingangsindex und Umsatzindex im Verarbeitenden Gewerbe März 2008	5,50
3 E 2 01 ¹⁾	E II - m-2/08	Umsatz, Tätige Personen, Auftragseingang und Auftragsbestand im Baugewerbe Februar 2008	2,50
3 E 2 01 ¹⁾	E II, E III - m-3/08	Umsatz, Tätige Personen, Auftragseingang und Auftragsbestand im Baugewerbe März 2008	2,50
3 F 2 01 ¹⁾	F II - m-3/08	Baugenehmigungen und Baufertigstellungen im Wohn- und Nichtwohnbau März 2008	2,50
3 F 2 02 ¹⁾	F II - j/07	Baugenehmigungen und Bauüberhang im Wohn- und Nichtwohnbau - Jahr 2007 -	3,50
3 G 3 02	G III - j/06	Aus- und Einfuhr - Jahr 2006 - Endgültige Ergebnisse	16,00
3 H 2 01 ¹⁾	H II - m-2/08	Binnenschifffahrt - Februar 2008 -	2,50
3 L 3 02 ¹⁾	L III - j/07	Personal im öffentlichen Dienst - Stand: 30.06.2007 -	3,00
3 M 1 02 ¹⁾	M I - vj-1/08	Preisindizes für Bauwerke - Februar 2008 -	2,00
3 P 1 01 ¹⁾	P I - j/07	Bruttoinlandsprodukt und Bruttowertschöpfung nach Wirtschaftsbereichen 1991 - 2007; Stand: Frühjahr 2008	3,50

1) als PDF-Datei kostenfrei erhältlich - bei Bestellung bitte die erste Stelle der Bestellnummer durch eine „6“ ersetzen.