

STATISTISCHE BERICHTE

AV
j/05

Bestellnummer:
3A501



Gebiet

Bodenfläche nach Art der tatsächlichen Nutzung

Stichtag: 31.12.2005



SACHSEN-ANHALT

Statistisches Landesamt

Herausgabemonat: August 2006

Zu beziehen durch das

Statistische Landesamt Sachsen-Anhalt
Dezernat Öffentlichkeitsarbeit
Postfach 20 11 56
06012 Halle (Saale)

Preis: 6,00 EUR

Inhaltliche Verantwortung:

Dezernat: Land- und Forstwirtschaft
Frau Fruth
Telefon: 0345 2318-403

Auskünfte erhalten Sie unter:

Telefon: 0345 2318-777
Telefon: 0345 2318-715
Telefon: 0345 2318-716

Telefax: 0345 2318-913
Internet: <http://www.statistik.sachsen-anhalt.de>
E-Mail: info@stala.mi.lsa-net.de

Vertrieb:

Telefon: 0345 2318-718
E-Mail: shop@stala.mi.lsa-net.de

Druck: Statistisches Landesamt Sachsen-Anhalt

© Statistisches Landesamt Sachsen-Anhalt, Halle (Saale), 2006

Für nichtgewerbliche Zwecke sind Vervielfältigung und unentgeltliche Verbreitung, auch auszugsweise, mit Quellenangabe gestattet. Die Verbreitung, auch auszugsweise, über elektronische Systeme/Datenträger bedarf der vorherigen Zustimmung. Alle übrigen Rechte bleiben vorbehalten.

Bibliothek und Besucherdienst (Merseburger Straße 2):

Montag bis Donnerstag: 9.00 Uhr bis 15.30 Uhr
Freitag: 9.00 Uhr bis 13.00 Uhr } möglichst nach Vereinbarung

Telefon: 0345 2318-714
E-Mail: bibliothek@stala.mi.lsa-net.de

Statistischer Bericht

Bodenfläche nach Art
der tatsächlichen Nutzung

Stichtag: 31.12.2005

Land Sachsen-Anhalt

Inhaltsverzeichnis

| | Seite |
|--|-------|
| Vorbemerkungen | 3 |
| Begriffe | 4 |
| Eckzahlen | 5 |
| Rechtsgrundlage | 6 |
| <u>Schaubilder</u> | |
| - Kreiskarte | 7 |
| - Anteil der Kreise an der Bodenfläche Sachsen-Anhalts 2005 | 8 |
| - Anteil der Landwirtschaftsfläche an der Bodenfläche 2005 | 9 |
| - Anteil der Waldfläche an der Bodenfläche 2005 | 10 |
| - Anteil der Wasserfläche an der Bodenfläche 2005 | 11 |
| - Anteil der Verkehrsfläche an der Bodenfläche 2005 | 12 |
| - Anteil der Siedlungs- und Verkehrsfläche an der Bodenfläche 2005 | 13 |
| - Kreiskarte: Landwirtschaftsfläche 2005 | 14 |
| - Kreiskarte: Waldfläche 2005 | 15 |
| <u>Tabellen</u> | |
| - Bodenfläche 2005 nach Art der tatsächlichen Nutzung und nach regionaler Gliederung in Sachsen-Anhalt | 16 |
| - Bodenfläche 2005 nach Art der tatsächlichen Nutzung und nach Kreisen in Sachsen-Anhalt | 46 |
| - Anteile der Arten tatsächlicher Nutzung an der Bodenfläche 2005 nach Kreisen in Sachsen-Anhalt | 48 |

Zeichenerklärung:

- = nichts vorhanden (genau Null) / siehe auch Anmerkung Seite 4
- 0 = weniger als die Hälfte von 1 in der letzten besetzten Stelle, jedoch mehr als nichts

Abweichungen in den Summen sind auf das Runden der Einzelpositionen zurückzuführen.

Vorbemerkungen

Der vorliegende Statistische Bericht enthält die Ergebnisse der mit Stichtag 31.12.2005 durchgeführten Erhebung der Bodenflächen Sachsen-Anhalts nach ihrer tatsächlichen Nutzung bis auf Gemeindeebene.

Die Flächenerhebung wird auf der rechtlichen Grundlage des Gesetzes über Agrarstatistiken (Agrarstatistikgesetz - AgrStatG) in der Fassung der Bekanntmachung vom 8. August 2002 (BGBl. I S. 3118) durchgeführt (siehe S. 6).

Die Flächenerhebung liefert Grundlageninformationen zur Bodennutzung, insbesondere auf Bundes-, Länder- und Gemeindeebene.

Sie gliedert sich in zwei Erhebungsteile:

- Die Erhebung der Bodenflächen nach der Art der tatsächlichen Nutzung erfolgt unter Zugrundelegung der Angaben des Liegenschaftskatasters und ist eine Bestandsaufnahme der zum Stichtag vorliegenden Verhältnisse der Bodennutzung.
- Die Erhebung der Bodenflächen nach Art der geplanten Nutzung basiert auf der Auswertung der Flächennutzungspläne bzw. alternativ auswertbarer Hilfsunterlagen der Gemeinden. Sie ist eine Bestandsaufnahme der Planungen über die Bodennutzung und liefert Anhaltspunkte, wie in absehbarer Zeit die Flächennutzung aussehen könnte (Ergebnisse der zum Stichtag 31.12.2004 in Sachsen-Anhalt durchgeführten Erhebung nach Art der geplanten Nutzung wurden im Bericht „A V (Bestell.-nr.: 3A502); 4j/04“ im August 2006 veröffentlicht).

Die Flächenerhebung spiegelt die tatsächliche Lage der Flächen wider; es werden alle Flächennutzungen der Gemeinde zugerechnet, in der sie gelegen sind (Belegheitsprinzip). Damit ist sie nicht vergleichbar mit den Angaben zur Bodennutzungshaupterhebung, welche die Flächen der landwirtschaftlichen Betriebe am Ort des Betriebs sitzes, unabhängig von ihrer Lage aggregiert (Betriebssitzprinzip).

Neben erhebungsmethodischen Unterschieden sind die Ergebnisse beider

Erhebungen darüber hinaus auch aufgrund unterschiedlicher Begriffsinhalte für die Nutzungsarten kaum vergleichbar.

So sind z. B. Definitionsunterschiede der als „landwirtschaftlich“ bezeichneten Nutzungsart zu beachten.

Die „Landwirtschaftsfläche“ der Flächenerhebung und die „landwirtschaftlich genutzte Fläche“ der Bodennutzungshaupterhebung haben voneinander verschiedene Inhalte.

Auskunftspflichtig für die Erhebung nach der tatsächlichen Nutzung sind die nach Landesrecht für die Führung des Liegenschaftskatasters und entsprechender anderer amtlicher Unterlagen zuständigen Stellen. In Sachsen-Anhalt erfolgt die Lieferung der Daten durch das Landesamt für Vermessung und Geoinformation auf der Grundlage des automatisierten Liegenschaftsbuches (ALB). Für die neuen Länder ist 1993 mit Stand 31.12.1992 die erste Flächenerhebung nach Art der tatsächlichen Nutzung durchgeführt worden. Die Ergebnisse 1993 für Sachsen-Anhalt beruhen auf einer Umschlüsselung des COLIDO-Datenbestandes. Sie sind in einem Bericht unter Kennziffer CI 9 im Mai 1994 veröffentlicht worden. 1994 wurde die Einführung des ALB abgeschlossen. Damit wurde eine jährliche Auswertung der Bodennutzungsdaten möglich. Zurzeit erfolgt seitens der Vermessungsverwaltungen eine Umstellung auf das Amtliche Liegenschaftskataster-Informationssystem (ALKIS).

Basis der Nutzungsartengliederung der Flächenerhebung bleibt in der Übergangsphase, d. h. während der bundesweiten Umstellung auf ALKIS, das von der Arbeitsgemeinschaft der Vermessungsverwaltungen (AdV) der Länder der Bundesrepublik Deutschland erarbeitete Nutzungsartenverzeichnis (AdV-Nutzungsartenverzeichnis).

Diese Umstellungsprozesse führten bzw. führen zu einer Beeinträchtigung der langfristigen Vergleichbarkeit der Daten. Abweichende Ergebnisse gegenüber vorhergehenden Erhebungen können aus tatsächlichen Nutzungsumwidmungen als auch aus veränderten Nutzungsartenzuordnungen resultieren. So ist in Sachsen-Anhalt verstärkt seit 2003 eine Zuordnung der Restflächen der Flächen der anderen Nutzung in die entsprechenden Nutzungsarten erfolgt. Auf eine Darstellung von Entwicklungstendenzen wird aus diesem Grunde verzichtet.

Begriffe

Anmerkungen zu den ausgewiesenen Nutzungsarten

Gebäude- und Freifläche (ADV-Schlüssel 100/200)

Flächen mit Gebäuden (Gebäudeflächen) und unbebaute Flächen (Freiflächen), die Zwecken der Gebäude untergeordnet sind. Zu den unbebauten Flächen zählen insbesondere Vorgärten, Hausgärten, Spielplätze, Stellplätze und andere Flächen, die mit der Bebauung im Zusammenhang stehen und die wegen eigenständiger Verwendung nicht gesondert auszuweisen sind.

Betriebsfläche (300)

Unbebaute Flächen, die gewerblich, industriell oder für Zwecke der Ver- und Entsorgung genutzt werden.

Erholungsfläche (400)

Unbebaute Flächen, die dem Sport, der Erholung und der Freizeitgestaltung dienen, auch Kleingärten, Wochenend- und Campingplätze, Grünanlagen usw.

Verkehrsfläche (500)

Unbebaute Flächen, die dem Straßen-, Schienen- oder Luftverkehr dienen sowie Landflächen, die dem Verkehr auf den Wasserstraßen dienen. Hierzu gehören in der Regel auch die Trenn-, Seiten- und Schutzstreifen, Brücken, Gräben und Böschungen, Rad- und Gehwege, Parkstreifen und ähnliche Einrichtungen.

Landwirtschaftsfläche (600)

Unbebaute Flächen, die dem Ackerbau, der Wiesen- und Weidewirtschaft, dem Garten-, dem Obst- oder dem Weinbau dienen sowie Moor und Heide.

Waldfläche (700)

Unbebaute Flächen, die mit Bäumen und Sträuchern bewachsen sind. Hierzu gehören auch Waldblößen, Pflanzschulen, Wildäusungsflächen und dgl.

Wasserfläche (800)

Flächen, die ständig oder zeitweilig mit Wasser bedeckt sind, gleichgültig, ob das Wasser in natürlichen oder künstlichen Betten abfließt oder steht. Hierzu gehören in der Regel auch Böschungen, Uferbefestigungen und dgl.

Flächen anderer Nutzung (900)

Unbebaute Flächen, die nicht mit einer der vorgenannten Nutzungsarten bezeichnet werden können.

Siedlungs- und Verkehrsfläche

Dieser Begriff umfasst die Gebäude- und Freiflächen, die Betriebsflächen ohne das Abbauland, die Erholungsflächen, die Verkehrsflächen und die Friedhofsflächen.

Die vorgenannten Nutzungskategorien, aus denen sich die Siedlungs- und Verkehrsfläche zusammensetzt, machen deutlich, dass „Siedlungs- und Verkehrsfläche“ und „versiegelte Fläche“ nicht gleichgesetzt werden können. Die Siedlungs- und Verkehrsflächen umfassen auch einen erheblichen Anteil unbebauter und nicht versiegelter Flächen. Darunter können sich auch solche befinden, die zum Ausgleich für den Eingriff in Natur und Landschaft durch Bebauung und Versiegelung bereitgestellt wurden.

Anmerkung:

Infolge des unterschiedlichen Standes der Realisierung der Nutzungsartengliederung für die einzelnen Gemeinden des Landes kann in den Tabellen das Zeichen für kein Wert vorhanden „-“ auch für eine unbekannte Flächengröße der Nutzungsart stehen.

Eckzahlen über die Bodenfläche nach Art der tatsächlichen Nutzung in Sachsen-Anhalt zum 31.12.

| Nutzungsarten | 1996 | 2000 | 2001 | 2002 | 2003 | 2004 | 2005 | Anteil an der Landesfläche 2005 |
|---|-----------------|--------------|--------------|--------------|--------------|--------------|--------------|---------------------------------|
| | in 1 000 Hektar | | | | | | | % |
| Bodenfläche insgesamt (=Kastasterfläche) | 2 045 | 2 045 | 2 045 | 2 044 | 2 045 | 2 045 | 2 045 | 100 |
| Gebäude- und Freiflächen | 92 | 98 | 99 | 99 | 97 | 103 | 98 | 4,8 |
| Betriebsfläche | 21 | 21 | 22 | 22 | 21 | 19 | 18 | 0,9 |
| Erholungsfläche | 8 | 11 | 13 | 13 | 19 | 27 | 39 | 1,9 |
| Verkehrsfläche | 74 | 76 | 76 | 76 | 76 | 76 | 76 | 3,7 |
| Landwirtschaftsfläche | 1 291 | 1 282 | 1 278 | 1 276 | 1 277 | 1 281 | 1 277 | 62,5 |
| Waldfläche | 434 | 436 | 437 | 437 | 443 | 488 | 486 | 23,8 |
| Wasserfläche | 35 | 35 | 35 | 36 | 37 | 38 | 41 | 2,0 |
| Fläche anderer Nutzung | 89 | 87 | 85 | 85 | 75 | 13 | 9 | 0,4 |
| Nachrichtlich: Siedlungs- und Verkehrsfläche ¹⁾ | 177 | 191 | 195 | 197 | 200 | 210 | 219 | 10,7 |

¹⁾ Umfasst die Gebäude- und Freiflächen, die Betriebsflächen ohne Abbauland, die Erholungsflächen, die Verkehrsflächen und die Friedhofsflächen

Die regionalen Unterschiede werden mit den Schaubildern S. 8 bis 15 dargestellt.

Gesetz über Agrarstatistiken (Agrarstatistikgesetz - AgrStatG) in der Fassung der Bekanntmachung vom 8. August 2002 (BGBl. I S. 3118)
A u s z u g

Erster Teil
Allgemeine Vorschrift

§ 1
Anordnung als Bundesstatistik

Nach Maßgabe dieses Gesetzes werden folgende Agrarfachstatistiken als Bundesstatistiken durchgeführt:

1. die Bodennutzungserhebung,
2. ...

Zweiter Teil
Agrarfachstatistiken

Erster Abschnitt
Bodennutzungserhebung

Erster Unterabschnitt
Allgemeine Vorschrift

§ 2
Einzelhebungen

Die Bodennutzungserhebung umfasst folgende Einzelhebungen:

1. Flächenerhebung,
2. Bodennutzungshaupterhebung,
3. ...

Zweiter Unterabschnitt
Flächenerhebung

§ 3
Erhebungseinheiten

Erhebungseinheiten der Flächenerhebung sind die Gemeinden und gemeindefreien Gebiete.

§ 4
Erhebungsart, Periodizität, Berichtszeitpunkt, Erhebungsmerkmale

(1) Die Flächenerhebung wird allgemein zum Berichtszeitpunkt 31. Dezember des jeweiligen Vorjahres durchgeführt:

1. alle vier Jahre, beginnend 2001; hierbei sind Erhebungsmerkmale:
 - a) die Bodenflächen nach der Art der tatsächlichen Nutzung; die Art der

tatsächlichen Nutzung wird entsprechend dem Nutzungsartenverzeichnis der Arbeitsgemeinschaft der Vermessungsverwaltungen der Länder der Bundesrepublik Deutschland ermittelt;

b) die Bodenflächen nach der im Flächennutzungsplan dargestellten Art der Nutzung; Bodenflächen, die in einem Flächennutzungsplan nicht dargestellt sind, werden unter Berücksichtigung der sonstigen planungsrechtlichen und der tatsächlichen Verhältnisse entsprechend den Darstellungen in einem Flächennutzungsplan zugeordnet;

2. in jedem Jahr mit Ausnahme der Jahre, in denen die Erhebung nach Nummer 1 stattfindet; hierbei wird die Siedlungs- und Verkehrsfläche nach der Art der tatsächlichen Nutzung erhoben.

(2) Das Land Schleswig-Holstein kann die Erhebung nach Absatz 1 Nr. 2 bis einschließlich 2004 aussetzen.

Dritter Teil
Gemeinsame Vorschriften

§ 92
Hilfsmerkmale

(1) Hilfsmerkmale sind:

1. die Vor- und Familiennamen, Firma, Instituts- oder Behördenname, Anschrift sowie Telekommunikationsanschlussnummern der zu Befragenden nach § 93 Abs. 2, 3 und 5 Nr. 1,
2. ...

§ 93
Auskunftspflicht

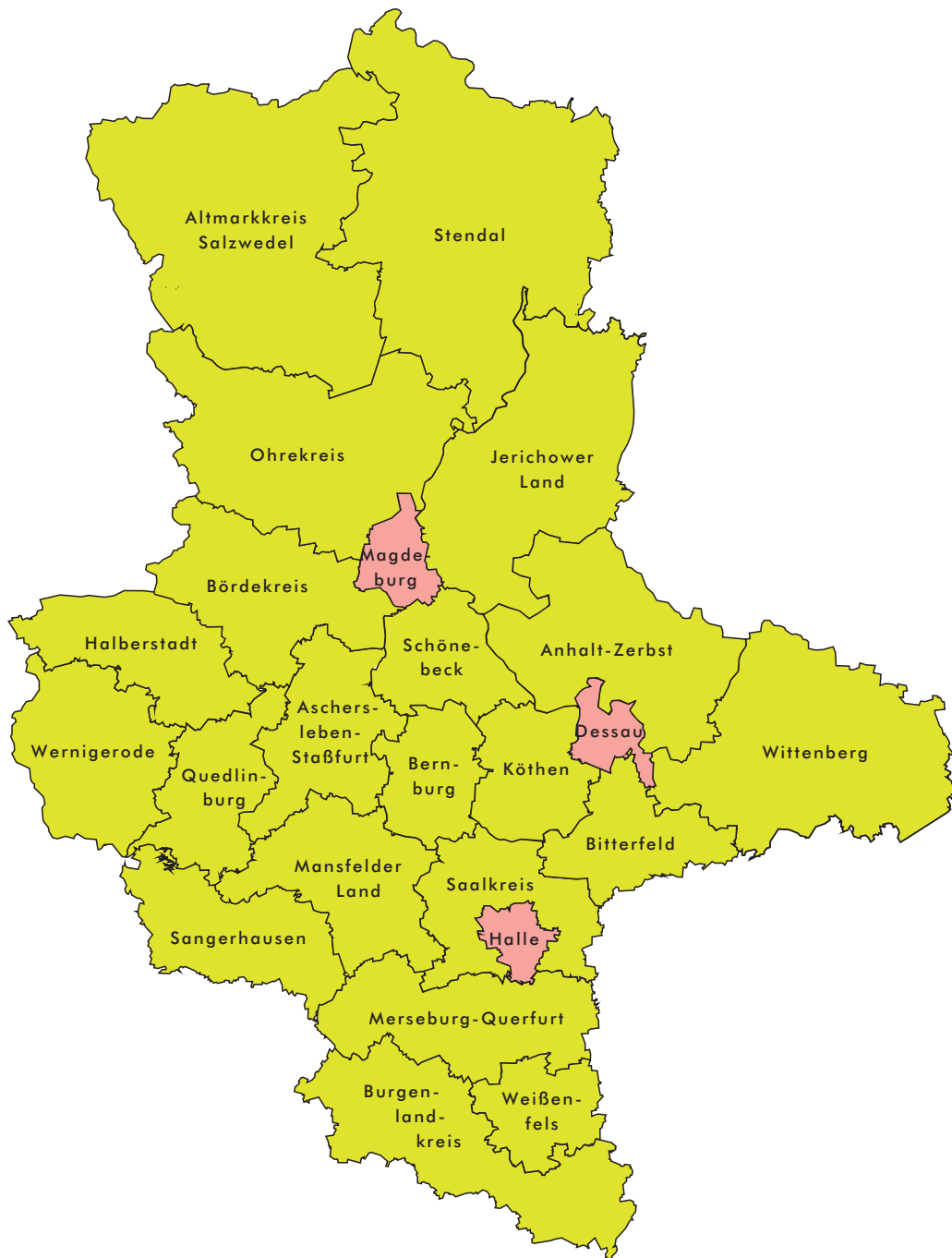
(1) Für alle Statistiken nach diesem Gesetz besteht Auskunftspflicht, soweit in Absatz 5 nichts anderes bestimmt ist.

(2) Auskunftspflichtig sind:

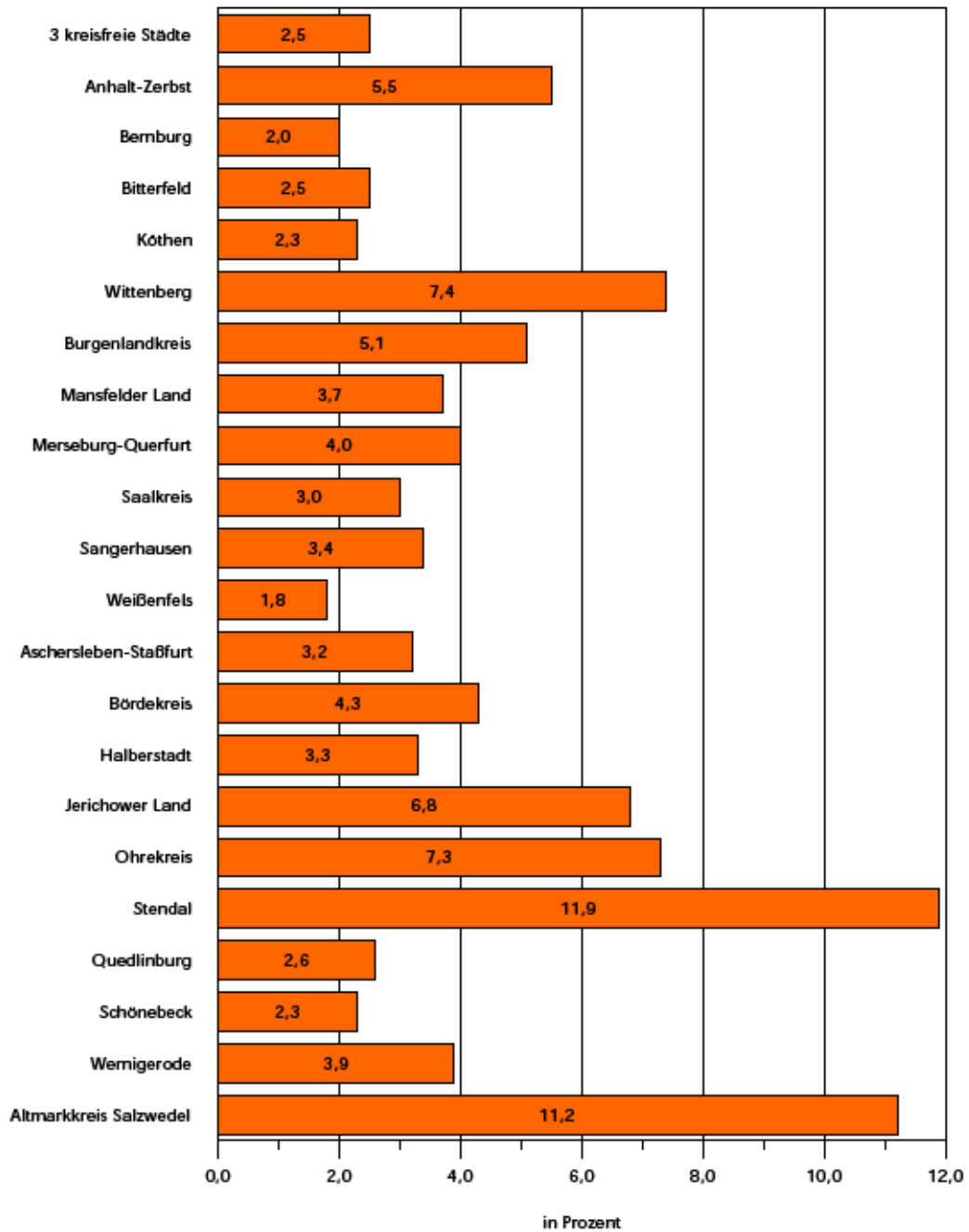
1. ...
2. die nach Landesrecht für die Führung des Liegenschaftskatasters und entsprechender anderer erforderlicher amtlicher Unterlagen zuständigen Stellen für die Flächenerhebung nach § 4 Abs. 1 Nr. 1 Buchstabe a und § 4 Abs. 1 Nr. 2 sowie für die Flächenerhebung nach § 4 Abs. 1 Nr. 1 Buchstabe b die Gemeinde, für die gemeindefreien Gebiete die nach Landesrecht zuständigen Verwaltungsbehörden,
3. ...

Die Kreise des Landes Sachsen-Anhalt

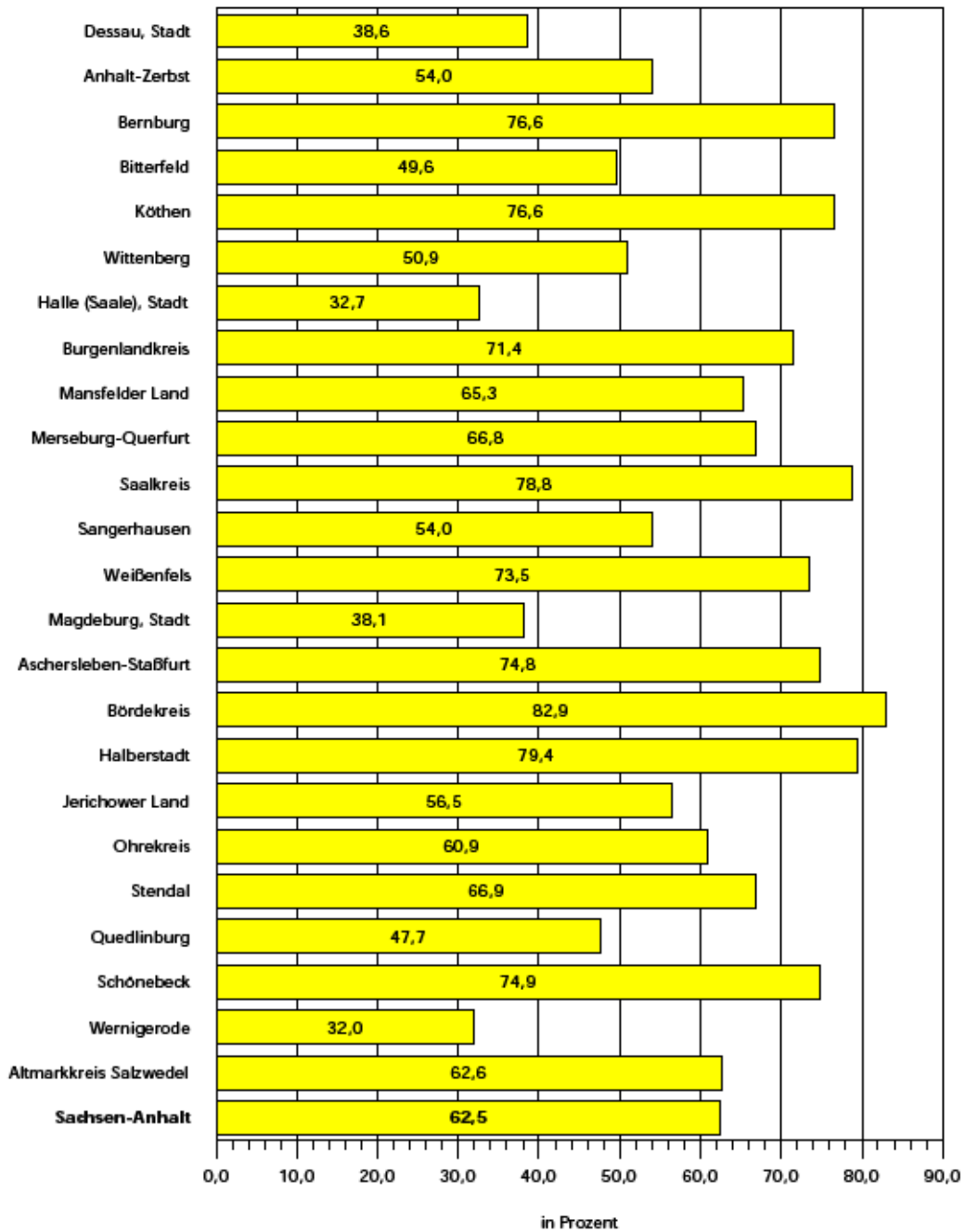
Gebietstand 31.12.2005



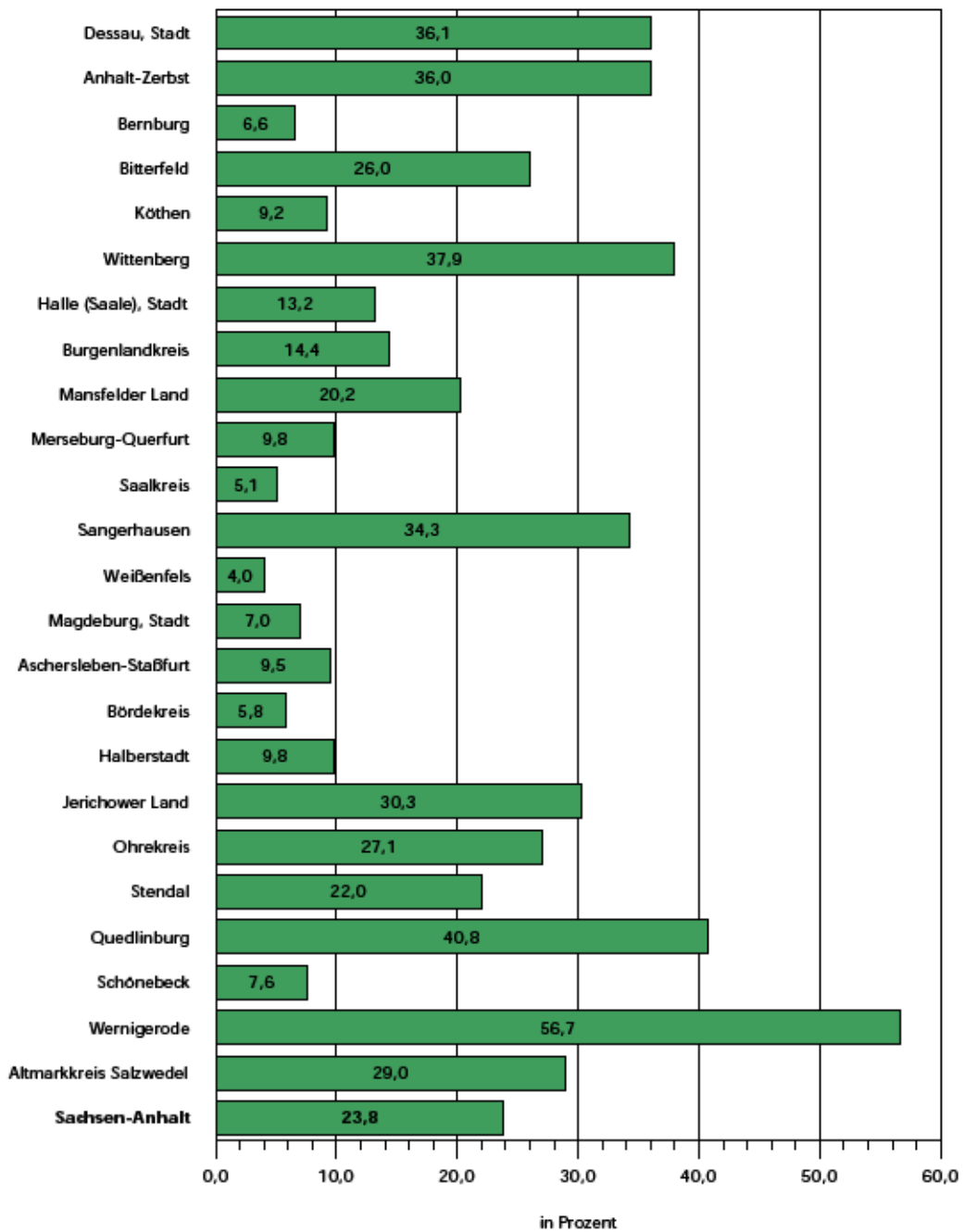
**Anteil der Kreise
an der Bodenfläche Sachsen-Anhalts in Prozent
2005**



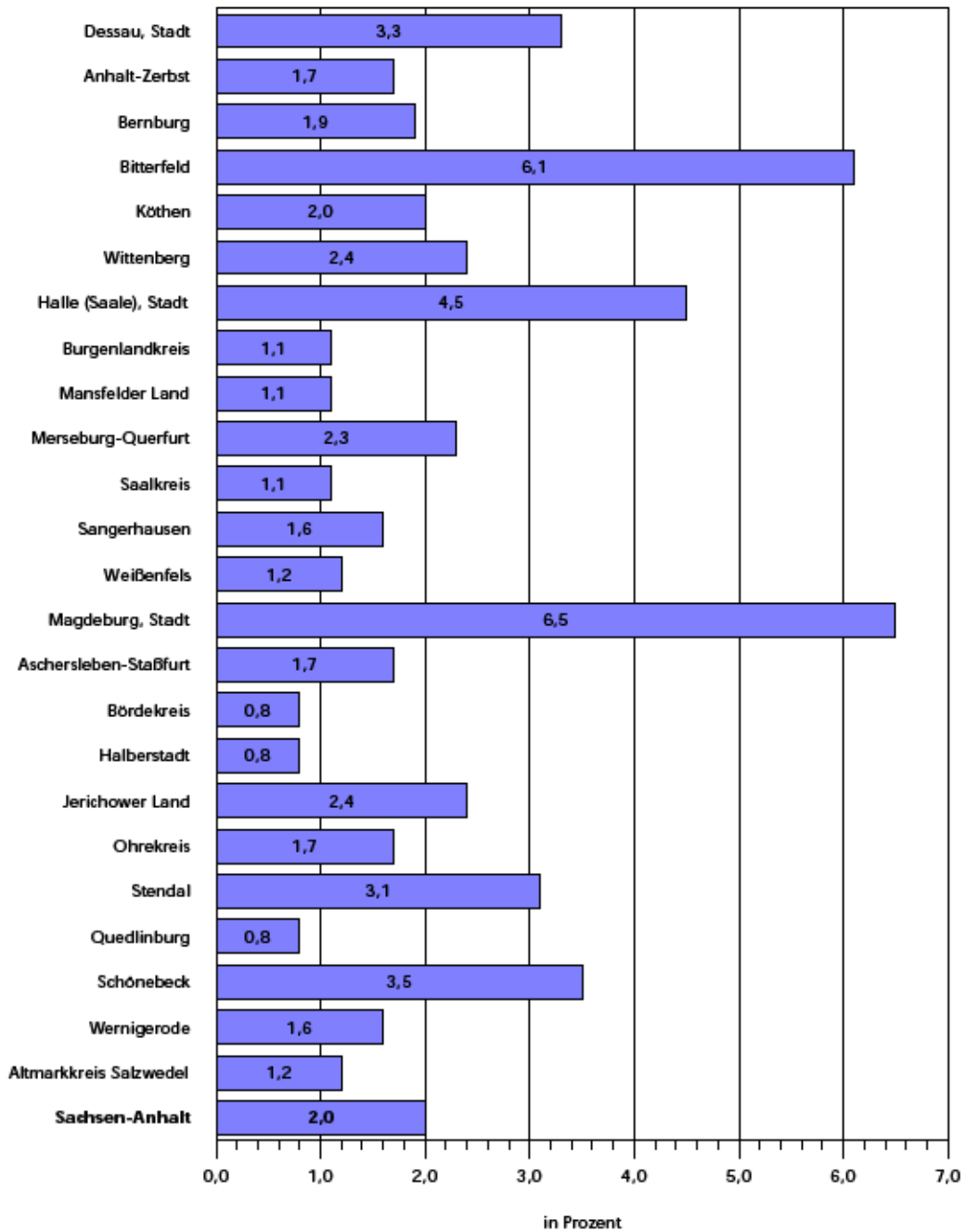
**Anteil der Landwirtschaftsfläche
an der Bodenfläche in Prozent
2005**



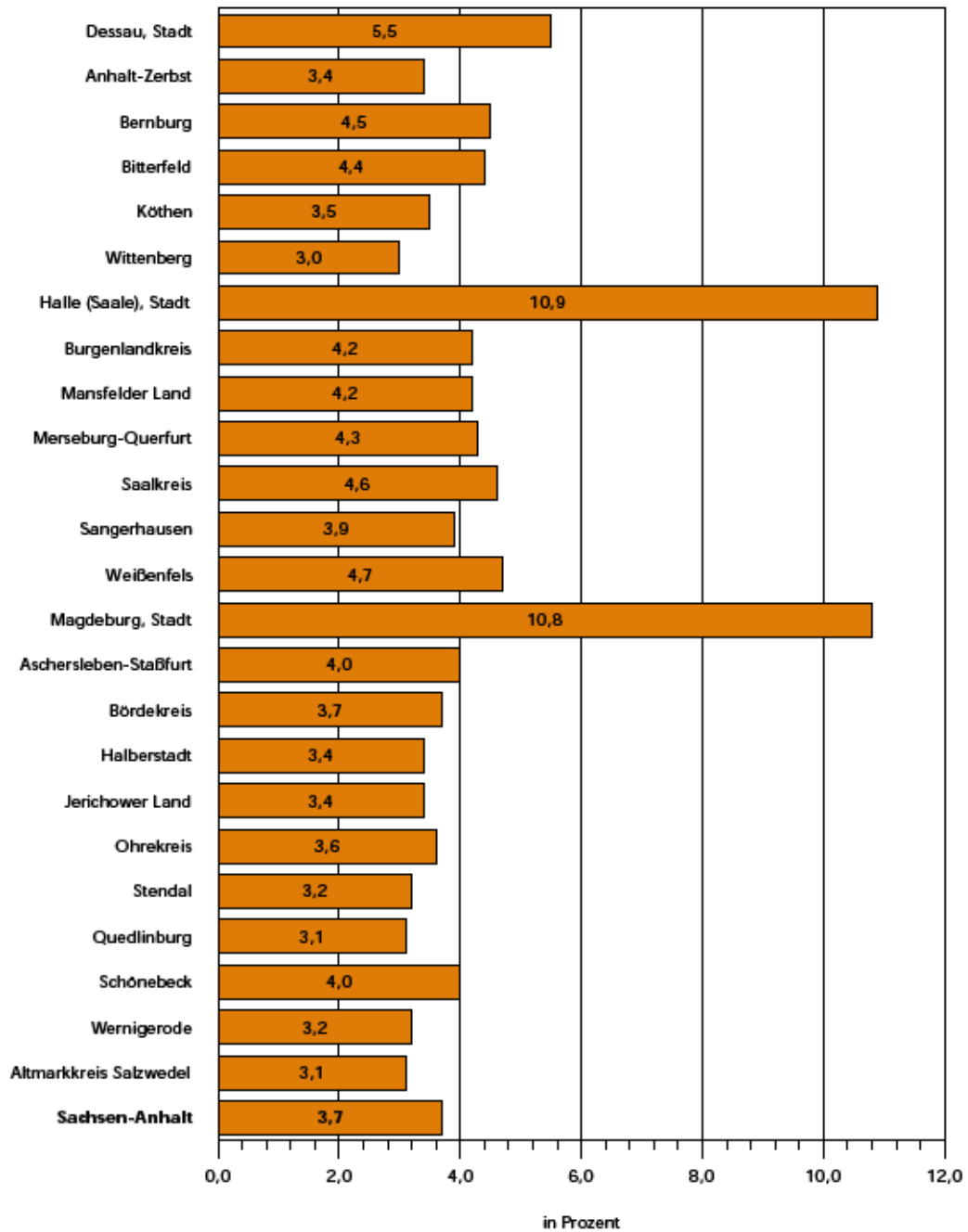
Anteil der Waldfläche an der Bodenfläche in Prozent 2005



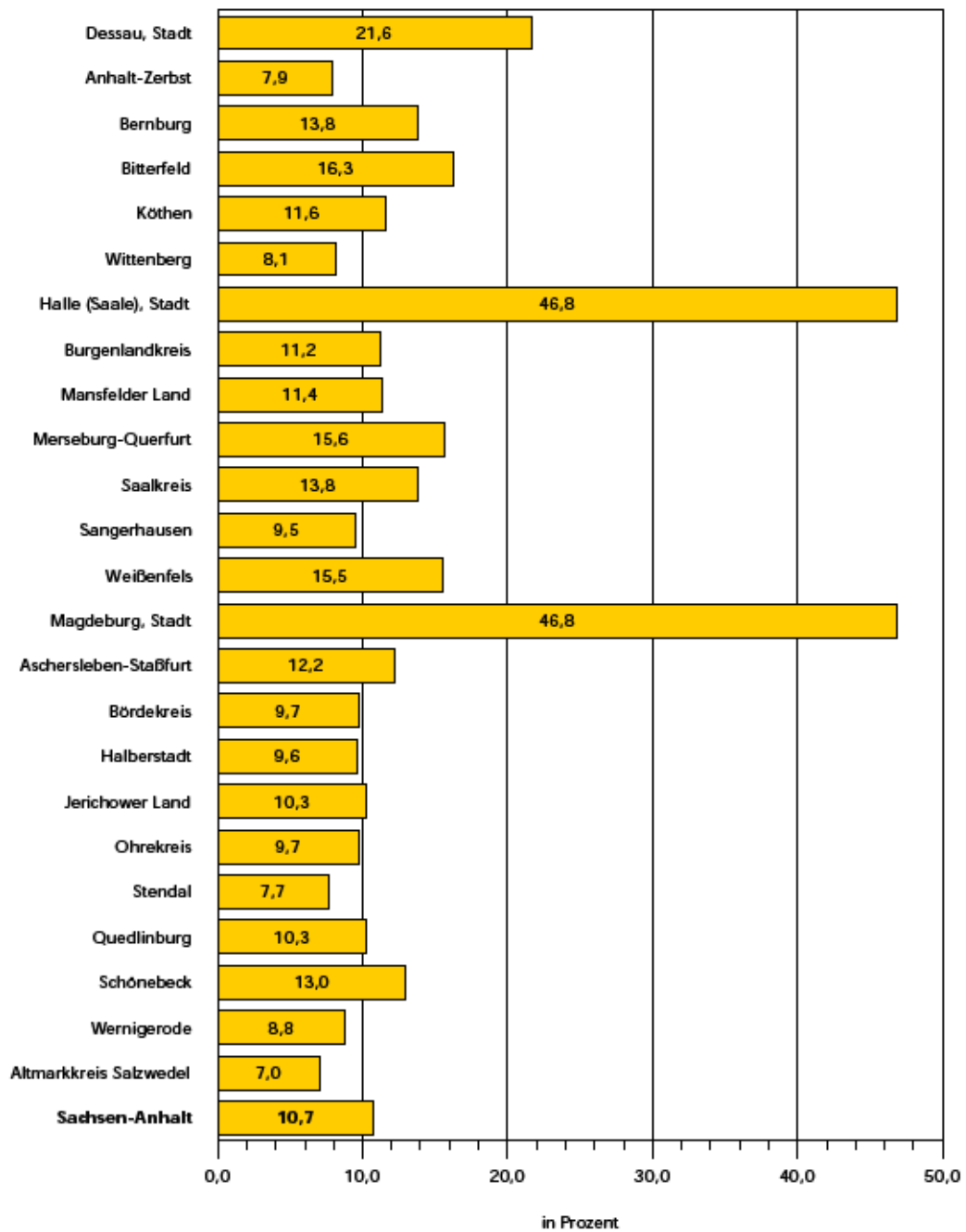
**Anteil der Wasserfläche
an der Bodenfläche in Prozent
2005**



**Anteil der Verkehrsfläche
an der Bodenfläche in Prozent
2005**



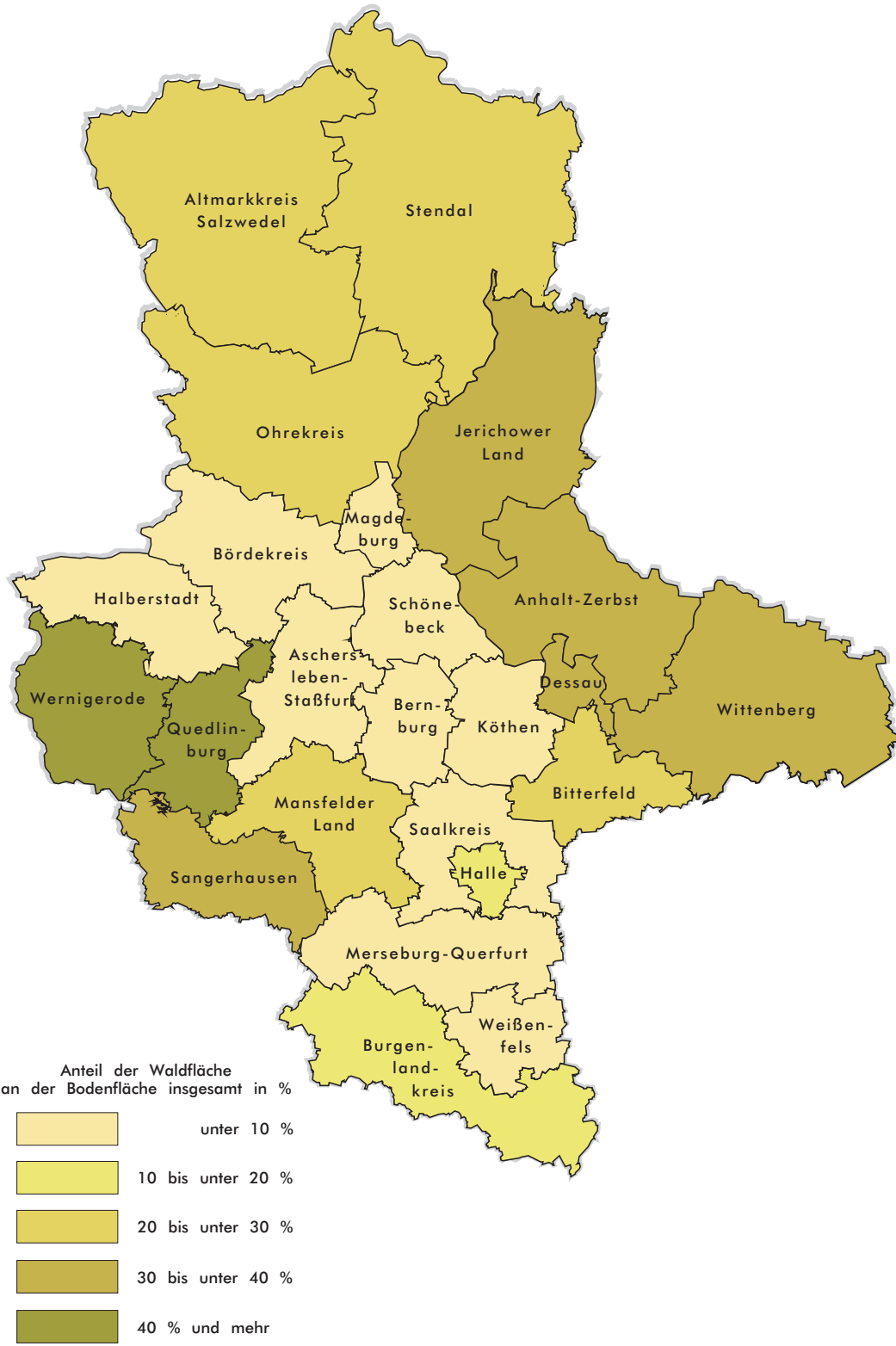
**Anteil der Siedlungs- und Verkehrsfläche
an der Bodenfläche in Prozent
2005**



Landwirtschaftsfläche 2005



Waldfläche 2005



**Bodenfläche 2005 nach Art der tatsächlichen Nutzung
in**

| Schlüssel- Nr. | Kreisfreie Stadt/ Gemeinde/ Landkreis/ Land | Bodenfläche insgesamt (999) | Da | | | | | | |
|-------------------|--|-----------------------------------|---|------------------------------|-------------------------|--|-------------------------------|------------------------------|-----------------------------------|
| | | | Gebäude- und Freifläche (100/200) | Betriebs- fläche (300) | darunter | | Erholungs- fläche (400) | Verkehrs- fläche (500) | darunter |
| | | | | | Abbau- land (310) | | | | Straße Weg, Platz (510-530) |
| 15 101 000 | Dessau, Stadt | 18 281 | 1 933 | 53 | 49 | | 969 | 998 | 842 |
| 15 151 002 | Bornum | 2 037 | 44 | 1 | 1 | | 26 | 58 | 58 |
| 15 151 003 | Bräsen | 675 | 11 | 0 | - | | 7 | 18 | 18 |
| 15 151 005 | Brandhorst | 43 | 6 | - | - | | 4 | 2 | 2 |
| 15 151 006 | Buhlendorf | 828 | 17 | 2 | 1 | | 0 | 25 | 25 |
| 15 151 007 | Buko | 1 582 | 14 | 3 | - | | 7 | 53 | 53 |
| 15 151 008 | Cobbelsdorf | 2 438 | 44 | 4 | 4 | | 25 | 67 | 67 |
| 15 151 009 | Coswig (Anhalt), Stadt | 3 407 | 287 | 12 | 8 | | 197 | 169 | 152 |
| 15 151 010 | Deetz | 1 571 | 38 | 2 | 2 | | 21 | 52 | 43 |
| 15 151 011 | Dobritz | 1 545 | 16 | 1 | - | | 11 | 42 | 42 |
| 15 151 013 | Düben | 1 225 | 25 | - | - | | 7 | 30 | 30 |
| 15 151 014 | Gehrden | 681 | 15 | - | - | | 10 | 18 | 15 |
| 15 151 015 | Gödnitz | 1 180 | 23 | 1 | - | | 18 | 54 | 38 |
| 15 151 016 | Gohrau | 492 | 19 | - | - | | 7 | 13 | 13 |
| 15 151 017 | Griebo | 1 060 | 40 | - | - | | 22 | 42 | 35 |
| 15 151 018 | Griesen | 763 | 27 | - | - | | 9 | 29 | 26 |
| 15 151 019 | Grimme | 2 877 | 50 | - | - | | 8 | 58 | 56 |
| 15 151 020 | Güterglück | 1 067 | 31 | 0 | - | | 31 | 51 | 30 |
| 15 151 021 | Hobeck | 1 745 | 43 | 8 | 8 | | 35 | 51 | 49 |
| 15 151 022 | Hohenlepte | 1 911 | 18 | - | - | | 14 | 51 | 51 |
| 15 151 023 | Horstdorf | 351 | 23 | - | - | | 18 | 16 | 16 |
| 15 151 024 | Hundeluft | 778 | 23 | 0 | - | | 6 | 34 | 29 |
| 15 151 025 | Jeber-Bergfrieden | 1 629 | 30 | 5 | - | | 16 | 51 | 42 |
| 15 151 026 | Jütrichau | 1 822 | 32 | - | - | | 35 | 60 | 51 |
| 15 151 027 | Kakau | 538 | 38 | - | - | | 16 | 20 | 20 |
| 15 151 028 | Klieken | 3 247 | 168 | 26 | 26 | | 43 | 139 | 125 |
| 15 151 029 | Köselitz | 1 907 | 15 | - | - | | 11 | 77 | 77 |
| 15 151 032 | Leps | 2 190 | 22 | 2 | - | | 12 | 48 | 48 |
| 15 151 033 | Lindau, Stadt | 3 463 | 59 | 3 | 2 | | 41 | 117 | 103 |
| 15 151 034 | Loburg, Stadt | 4 439 | 134 | 13 | 13 | | 52 | 161 | 146 |
| 15 151 035 | Lübs | 1 476 | 20 | - | - | | 18 | 39 | 33 |
| 15 151 038 | Möllensdorf | 1 062 | 9 | 18 | 18 | | 16 | 36 | 36 |
| 15 151 039 | Moritz | 1 618 | 27 | - | - | | 16 | 55 | 43 |
| 15 151 041 | Nedlitz | 3 320 | 38 | 10 | - | | 12 | 103 | 64 |
| 15 151 042 | Nutha | 942 | 27 | - | - | | 25 | 31 | 31 |
| 15 151 043 | Oranienbaum, Stadt | 3 230 | 147 | - | - | | 96 | 116 | 98 |
| 15 151 044 | Polenzko | 1 992 | 20 | 5 | 1 | | 6 | 59 | 59 |
| 15 151 045 | Prödel | 531 | 11 | - | - | | 20 | 26 | 19 |
| 15 151 047 | Ragösen | 1 035 | 15 | - | - | | 8 | 34 | 33 |
| 15 151 048 | Rehsen | 786 | 14 | - | - | | 4 | 15 | 15 |
| 15 151 049 | Reuden | 1 271 | 58 | 1 | 1 | | 11 | 34 | 34 |
| 15 151 050 | Riesigk | 613 | 15 | - | - | | 6 | 19 | 19 |
| 15 151 052 | Rosian | 2 950 | 45 | - | - | | 37 | 77 | 77 |
| 15 151 053 | Roßlau (Elbe), Stadt | 6 180 | 351 | 2 | 0 | | 273 | 324 | 198 |
| 15 151 054 | Schweinitz | 3 580 | 18 | - | - | | 13 | 46 | 46 |
| 15 151 055 | Sens | 1 245 | 13 | 0 | - | | 9 | 37 | 37 |
| 15 151 056 | Serno | 3 386 | 30 | 2 | - | | 21 | 87 | 87 |
| 15 151 057 | Stackelitz | 1 758 | 14 | 0 | - | | 4 | 51 | 39 |
| 15 151 058 | Steutz | 3 229 | 55 | 0 | - | | 39 | 82 | 82 |
| 15 151 059 | Straguth | 2 138 | 34 | 1 | 1 | | 13 | 215 | 51 |
| 15 151 061 | Thießen | 2 153 | 53 | - | - | | 24 | 68 | 56 |
| 15 151 062 | Vockerode | 1 897 | 146 | - | - | | 24 | 68 | 66 |
| 15 151 063 | Waltermienburg | 1 877 | 27 | - | - | | 33 | 41 | 40 |
| 15 151 064 | Wörlitz, Stadt | 2 804 | 51 | 1 | 0 | | 72 | 51 | 50 |
| 15 151 065 | Wörpen | 2 045 | 17 | - | - | | 14 | 63 | 63 |
| 15 151 066 | Zeppernick | 3 362 | 52 | - | - | | 38 | 83 | 79 |
| 15 151 067 | Zerbst, Stadt | 7 833 | 559 | 40 | 35 | | 167 | 372 | 325 |
| 15 151 068 | Zernitz | 1 370 | 23 | 15 | 15 | | 5 | 44 | 40 |
| 15 151 | Anhalt-Zerbst | 113 175 | 3 198 | 180 | 137 | | 1 731 | 3 881 | 3 284 |
| 15 153 002 | Alsleben (Saale), Stadt | 2 364 | 98 | - | - | | 78 | 101 | 92 |
| 15 153 003 | Baalberge | 964 | 54 | - | - | | 22 | 45 | 35 |
| 15 153 006 | Bernburg (Saale), Stadt | 5 515 | 738 | 118 | 118 | | 408 | 411 | 351 |
| 15 153 007 | Biendorf | 475 | 24 | - | - | | 26 | 33 | 17 |
| 15 153 008 | Cörmigk | 748 | 17 | - | - | | 15 | 23 | 23 |
| 15 153 009 | Edlau | 1 018 | 37 | 3 | 2 | | 20 | 29 | 29 |
| 15 153 010 | Gerbitz | 902 | 25 | 5 | - | | 16 | 24 | 24 |
| 15 153 011 | Gerlebohgk | 577 | 17 | 11 | 11 | | 19 | 11 | 11 |
| 15 153 013 | Gröna | 768 | 42 | - | - | | 20 | 29 | 29 |
| 15 153 014 | Güsten, Stadt | 2 425 | 114 | 11 | 11 | | 97 | 120 | 76 |
| 15 153 015 | Ilberstedt | 1 493 | 54 | - | - | | 33 | 89 | 81 |
| 15 153 016 | Könnern, Stadt | 9 807 | 419 | 101 | 99 | | 267 | 447 | 393 |
| 15 153 017 | Latdorf | 916 | 29 | 79 | 14 | | 16 | 28 | 28 |

*) Stichtag 31.12.

1) 100/200,300 (ohne 310), 400,500,940

und nach regionaler Gliederung in Sachsen-Anhalt *)
Hektar

| von | | | | | | | Siedlungs- und Verkehrsfläche zusammen ¹⁾ | Schlüssel-Nr. |
|--------------------------------|---------------------|-----------------------|----------------------------------|-------------------|-----------------|-------|--|---------------|
| Landwirtschaftsfläche (600) | Waldfläche (700) | Wasserfläche (800) | Flächen anderer Nutzung (900) | darunter | | | | |
| | | | | Friedhof (940) | Unland (950) | | | |
| 7 057 | 6 606 | 611 | 54 | 37 | 17 | 3 942 | 15 101 000 | |
| 1 594 | 299 | 15 | 1 | 1 | - | 128 | 15 151 002 | |
| 273 | 362 | 4 | 0 | 0 | - | 37 | 15 151 003 | |
| 30 | - | 1 | - | - | - | 11 | 15 151 005 | |
| 723 | 59 | 1 | 0 | 0 | - | 44 | 15 151 006 | |
| 630 | 871 | 3 | 0 | 0 | - | 78 | 15 151 007 | |
| 713 | 1 583 | 2 | 1 | 1 | - | 137 | 15 151 008 | |
| 1 378 | 1 190 | 143 | 31 | 9 | 22 | 665 | 15 151 009 | |
| 1 172 | 247 | 39 | 0 | 0 | - | 110 | 15 151 010 | |
| 626 | 842 | 6 | 1 | 1 | - | 70 | 15 151 011 | |
| 723 | 437 | 4 | 0 | 0 | - | 62 | 15 151 013 | |
| 633 | 4 | 1 | 0 | 0 | - | 43 | 15 151 014 | |
| 823 | 229 | 31 | 1 | 0 | 0 | 97 | 15 151 015 | |
| 369 | 78 | 5 | 0 | 0 | - | 40 | 15 151 016 | |
| 611 | 291 | 53 | 1 | 1 | - | 105 | 15 151 017 | |
| 680 | 6 | 6 | 6 | 0 | 5 | 65 | 15 151 018 | |
| 389 | 2 368 | 3 | 2 | 0 | 2 | 116 | 15 151 019 | |
| 944 | 6 | 4 | 0 | 0 | - | 113 | 15 151 020 | |
| 1 370 | 229 | 7 | 1 | 1 | - | 130 | 15 151 021 | |
| 1 304 | 479 | 46 | - | - | - | 83 | 15 151 022 | |
| 282 | 5 | 6 | 0 | 0 | - | 58 | 15 151 023 | |
| 465 | 246 | 5 | - | - | - | 62 | 15 151 024 | |
| 800 | 722 | 5 | 0 | 0 | - | 102 | 15 151 025 | |
| 1 485 | 196 | 13 | 0 | 0 | - | 127 | 15 151 026 | |
| 431 | 24 | 9 | 0 | 0 | - | 75 | 15 151 027 | |
| 1 694 | 927 | 250 | 1 | 1 | - | 350 | 15 151 028 | |
| 551 | 1 249 | 3 | 0 | 0 | - | 103 | 15 151 029 | |
| 1 527 | 490 | 88 | 1 | 1 | 0 | 85 | 15 151 032 | |
| 2 324 | 904 | 14 | 2 | 2 | - | 220 | 15 151 033 | |
| 2 772 | 1 097 | 20 | 191 | 2 | 189 | 348 | 15 151 034 | |
| 1 174 | 195 | 30 | 1 | 1 | - | 77 | 15 151 035 | |
| 294 | 685 | 4 | - | - | - | 61 | 15 151 038 | |
| 1 497 | 19 | 4 | 0 | 0 | - | 98 | 15 151 039 | |
| 755 | 2 396 | 4 | 1 | 1 | - | 164 | 15 151 041 | |
| 833 | 14 | 12 | 0 | 0 | - | 83 | 15 151 042 | |
| 682 | 2 155 | 30 | 3 | 3 | - | 363 | 15 151 043 | |
| 974 | 925 | 3 | 0 | 0 | - | 89 | 15 151 044 | |
| 364 | 104 | 5 | 0 | 0 | - | 58 | 15 151 045 | |
| 580 | 391 | 6 | 1 | 0 | 1 | 58 | 15 151 047 | |
| 693 | 42 | 19 | 0 | 0 | - | 33 | 15 151 048 | |
| 431 | 735 | 0 | 1 | 1 | - | 104 | 15 151 049 | |
| 520 | 9 | 41 | 3 | 0 | 3 | 39 | 15 151 050 | |
| 2 240 | 535 | 16 | 1 | 1 | - | 160 | 15 151 052 | |
| 2 362 | 2 687 | 160 | 21 | 16 | 5 | 965 | 15 151 053 | |
| 503 | 2 998 | 2 | 1 | 1 | - | 78 | 15 151 054 | |
| 476 | 708 | 1 | 1 | 1 | - | 60 | 15 151 055 | |
| 963 | 2 279 | 3 | 1 | 1 | - | 140 | 15 151 056 | |
| 457 | 1 230 | 0 | 0 | 0 | - | 70 | 15 151 057 | |
| 2 154 | 768 | 131 | 1 | 1 | - | 176 | 15 151 058 | |
| 1 589 | 265 | 16 | 6 | 1 | 5 | 262 | 15 151 059 | |
| 1 206 | 791 | 8 | 3 | 1 | 2 | 145 | 15 151 061 | |
| 863 | 635 | 160 | 1 | 0 | 0 | 238 | 15 151 062 | |
| 1 095 | 542 | 138 | 1 | 1 | - | 101 | 15 151 063 | |
| 1 414 | 976 | 237 | 2 | 1 | 1 | 176 | 15 151 064 | |
| 703 | 1 243 | 4 | 0 | 0 | - | 95 | 15 151 065 | |
| 2 383 | 786 | 18 | 1 | 1 | 0 | 174 | 15 151 066 | |
| 5 535 | 1 026 | 92 | 42 | 13 | 29 | 1 116 | 15 151 067 | |
| 1 071 | 205 | 9 | 0 | 0 | - | 72 | 15 151 068 | |
| 61 130 | 40 784 | 1 939 | 333 | 67 | 265 | 8 921 | 15 151 | |
| 1 872 | 170 | 40 | 4 | 4 | - | 282 | 15 153 002 | |
| 780 | 46 | 16 | 1 | 1 | - | 123 | 15 153 003 | |
| 3 201 | 501 | 109 | 30 | 18 | 12 | 1 575 | 15 153 006 | |
| 371 | 17 | 3 | 1 | 1 | - | 84 | 15 153 007 | |
| 621 | 44 | 27 | 1 | 1 | - | 56 | 15 153 008 | |
| 908 | 11 | 7 | 4 | 1 | 3 | 88 | 15 153 009 | |
| 803 | 23 | 5 | 1 | 1 | - | 71 | 15 153 010 | |
| 476 | 20 | 22 | 0 | 0 | - | 48 | 15 153 011 | |
| 493 | 140 | 43 | 1 | 1 | - | 92 | 15 153 013 | |
| 1 950 | 102 | 25 | 6 | 6 | - | 337 | 15 153 014 | |
| 1 240 | 68 | 7 | 1 | 1 | - | 177 | 15 153 015 | |
| 7 746 | 663 | 154 | 11 | 11 | 0 | 1 145 | 15 153 016 | |
| 670 | 83 | 9 | 1 | 1 | - | 139 | 15 153 017 | |

*) Stichtag 31.12.

1) 100/200,300 (ohne 310), 400,500,940

**Bodenfläche 2005 nach Art der tatsächlichen Nutzung
in**

| Schlüssel- Nr. | Kreisfreie Stadt/ Gemeinde/ Landkreis/ Land | Bodenfläche insgesamt (999) | Da | | | | | | |
|-------------------|--|---------------------------------------|---|----------------------------------|-----------------------------|-------|-----------------------------------|----------------------------------|---------------------------------------|
| | | | Gebäude- und Freifläche (100/200) | Betriebs- fläche (300) | darunter | | Erholungs- fläche (400) | Verkehrs- fläche (500) | darunter |
| | | | | | Abbau- land (310) | | | | Straße Weg, Platz (510-530) |
| 15 153 019 | Neugattersleben | 1 357 | 34 | 7 | 6 | 28 | 52 | 44 | |
| 15 153 020 | Nienburg (Saale), Stadt | 2 455 | 167 | 382 | 154 | 81 | 96 | 76 | |
| 15 153 021 | Peißen | 968 | 68 | 5 | 5 | 27 | 38 | 34 | |
| 15 153 022 | Plötzkau | 2 391 | 51 | 12 | 12 | 49 | 93 | 93 | |
| 15 153 023 | Pobzig | 1 099 | 16 | 46 | 0 | 17 | 31 | 31 | |
| 15 153 024 | Poley | 990 | 25 | 17 | 17 | 18 | 23 | 23 | |
| 15 153 025 | Preußlitz | 917 | 24 | - | - | 28 | 31 | 29 | |
| 15 153 026 | Schackstedt | 918 | 14 | - | - | 16 | 30 | 30 | |
| 15 153 029 | Wedlitz | 1 182 | 20 | - | - | 14 | 31 | 31 | |
| 15 153 030 | Wiendorf | 365 | 13 | 10 | 10 | 10 | 11 | 11 | |
| 15 153 031 | Wohlsdorf | 748 | 19 | 7 | 7 | 16 | 26 | 22 | |
| 15 153 | Bernburg | 41 363 | 2 121 | 814 | 467 | 1 342 | 1 852 | 1 614 | |
| 15 154 001 | Altjeßnitz | 642 | 17 | - | - | 20 | 18 | 18 | |
| 15 154 002 | Bitterfeld, Stadt | 2 785 | 688 | 5 | 0 | 268 | 229 | 145 | |
| 15 154 003 | Bobbau | 794 | 70 | 8 | 8 | 50 | 35 | 30 | |
| 15 154 004 | Brehna, Stadt | 1 915 | 170 | 1 | 1 | 50 | 108 | 97 | |
| 15 154 005 | Burgkennitz | 1 477 | 27 | 0 | 0 | 46 | 43 | 25 | |
| 15 154 006 | Friedersdorf | 439 | 51 | - | - | 60 | 28 | 22 | |
| 15 154 007 | Glebitzsch | 1 513 | 34 | 45 | 45 | 24 | 60 | 60 | |
| 15 154 009 | Gossa | 962 | 46 | - | - | 21 | 30 | 30 | |
| 15 154 010 | Greppin | 818 | 386 | - | - | 54 | 65 | 44 | |
| 15 154 011 | Gröbern | 845 | 33 | 0 | - | 29 | 16 | 16 | |
| 15 154 014 | Holzweißig | 1 389 | 136 | 244 | 242 | 50 | 64 | 32 | |
| 15 154 015 | Jeßnitz (Anhalt), Stadt | 1 425 | 81 | 1 | - | 89 | 60 | 51 | |
| 15 154 016 | Krina | 1 498 | 22 | - | - | 14 | 36 | 36 | |
| 15 154 018 | Marke | 523 | 24 | - | - | 8 | 18 | 13 | |
| 15 154 019 | Mühlbeck | 480 | 23 | - | - | 67 | 12 | 12 | |
| 15 154 020 | Muldenstein | 357 | 74 | - | - | 29 | 29 | 19 | |
| 15 154 021 | Petersroda | 622 | 19 | - | - | 20 | 19 | 11 | |
| 15 154 022 | Plodda | 334 | 14 | 2 | - | 21 | 12 | 12 | |
| 15 154 023 | Pouch | 2 971 | 46 | 1 | 1 | 395 | 45 | 45 | |
| 15 154 025 | Raguhn, Stadt | 1 524 | 94 | - | - | 107 | 61 | 53 | |
| 15 154 028 | Retzau | 459 | 18 | - | - | 14 | 14 | 14 | |
| 15 154 031 | Rösa | 2 112 | 48 | 2 | 2 | 14 | 51 | 51 | |
| 15 154 032 | Roitzsch | 1 714 | 69 | 195 | 195 | 88 | 103 | 56 | |
| 15 154 034 | Sandersdorf | 2 409 | 174 | 137 | 137 | 176 | 170 | 113 | |
| 15 154 035 | Schierau | 2 983 | 41 | 2 | - | 31 | 85 | 74 | |
| 15 154 036 | Schlaitz | 494 | 53 | 1 | - | 46 | 25 | 25 | |
| 15 154 038 | Schwemsal | 1 713 | 33 | 0 | - | 24 | 30 | 30 | |
| 15 154 041 | Thalheim | 657 | 128 | 16 | 12 | 39 | 39 | 33 | |
| 15 154 042 | Thurland | 675 | 21 | 2 | - | 9 | 41 | 41 | |
| 15 154 043 | Tornau vor der Heide | 1 478 | 27 | 3 | - | 18 | 48 | 48 | |
| 15 154 044 | Wolfen, Stadt | 2 313 | 420 | 24 | 24 | 299 | 222 | 210 | |
| 15 154 045 | Zörbig, Stadt | 10 675 | 488 | 62 | 60 | 245 | 409 | 379 | |
| 15 154 | Bitterfeld | 50 996 | 3 577 | 751 | 727 | 2 426 | 2 225 | 1 848 | |
| 15 159 001 | Aken (Elbe), Stadt | 5 991 | 295 | 1 | 1 | 204 | 208 | 189 | |
| 15 159 004 | Chörau | 419 | 11 | 6 | - | 10 | 11 | 11 | |
| 15 159 007 | Diebzig | 867 | 13 | 1 | - | 12 | 19 | 19 | |
| 15 159 009 | Dornbock | 1 192 | 15 | 1 | - | 14 | 32 | 26 | |
| 15 159 010 | Drosa | 1 057 | 29 | 27 | 27 | 24 | 39 | 29 | |
| 15 159 011 | Edderitz | 1 026 | 72 | 7 | 7 | 50 | 39 | 33 | |
| 15 159 012 | Elsnigk | 691 | 51 | 0 | - | 27 | 34 | 25 | |
| 15 159 013 | Fraßdorf | 269 | 8 | 0 | - | 9 | 8 | 8 | |
| 15 159 014 | Glauzig | 321 | 16 | - | - | 18 | 9 | 9 | |
| 15 159 016 | Görzig | 1 182 | 35 | - | - | 40 | 40 | 32 | |
| 15 159 017 | Gröbzig, Stadt | 2 423 | 105 | 142 | 142 | 79 | 66 | 66 | |
| 15 159 018 | Großbadegast | 1 119 | 26 | - | - | 18 | 31 | 27 | |
| 15 159 019 | Großpaschleben | 960 | 24 | - | - | 28 | 36 | 28 | |
| 15 159 020 | Hinsdorf | 853 | 23 | - | - | 18 | 20 | 20 | |
| 15 159 021 | Kleinpaschleben | 1 398 | 31 | - | - | 26 | 39 | 39 | |
| 15 159 023 | Köthen (Anhalt), Stadt | 7 842 | 882 | 52 | 51 | 413 | 422 | 329 | |
| 15 159 024 | Libbesdorf | 929 | 24 | - | - | 17 | 30 | 30 | |
| 15 159 025 | Libehna | 538 | 16 | - | - | 12 | 19 | 19 | |
| 15 159 027 | Maasdorf | 434 | 12 | - | - | 11 | 12 | 12 | |
| 15 159 028 | Meilendorf | 789 | 10 | - | - | 10 | 18 | 18 | |
| 15 159 030 | Micheln | 1 659 | 42 | - | - | 44 | 59 | 52 | |
| 15 159 031 | Osternienburg | 1 267 | 79 | 0 | - | 48 | 52 | 45 | |
| 15 159 032 | Piethen | 423 | 9 | - | - | 10 | 14 | 14 | |
| 15 159 033 | Prosigk | 1 508 | 40 | 3 | 3 | 29 | 46 | 46 | |
| 15 159 034 | Quellendorf | 2 042 | 51 | - | - | 42 | 43 | 43 | |
| 15 159 035 | Radegast, Stadt | 395 | 31 | - | - | 28 | 21 | 19 | |

*) Stichtag 31.12.

1) 100/200,300 (ohne 310), 400,500,940

und nach regionaler Gliederung in Sachsen-Anhalt *)

Hektar

| von | | | | | | | Siedlungs- und Verkehrsfläche zusammen ¹⁾ | Schlüssel-Nr. |
|--------------------------------|---------------------|-----------------------|----------------------------------|-------------------|-----------------|--------------|--|---------------|
| Landwirtschaftsfläche (600) | Waldfläche (700) | Wasserfläche (800) | Flächen anderer Nutzung (900) | darunter | | | | |
| | | | | Friedhof (940) | Unland (950) | | | |
| 1 129 | 75 | 32 | 1 | 1 | - | 115 | 15 153 019 | |
| 1 467 | 187 | 71 | 4 | 4 | - | 576 | 15 153 020 | |
| 795 | 23 | 10 | 1 | 1 | - | 134 | 15 153 021 | |
| 1 826 | 299 | 59 | 2 | 2 | - | 195 | 15 153 022 | |
| 972 | 11 | 5 | 1 | 1 | - | 112 | 15 153 023 | |
| 895 | 10 | 2 | 1 | 1 | - | 67 | 15 153 024 | |
| 672 | 115 | 46 | 1 | 1 | - | 84 | 15 153 025 | |
| 828 | 27 | 1 | 1 | 1 | - | 62 | 15 153 026 | |
| 1 037 | 52 | 28 | 1 | 1 | - | 66 | 15 153 029 | |
| 258 | 13 | 49 | 1 | 1 | - | 35 | 15 153 030 | |
| 664 | 12 | 4 | 1 | 1 | - | 62 | 15 153 031 | |
| 31 671 | 2 711 | 775 | 76 | 62 | 14 | 5 724 | 15 153 | |
| 286 | 281 | 19 | 0 | 0 | - | 56 | 15 154 001 | |
| 540 | 439 | 604 | 13 | 13 | - | 1 203 | 15 154 002 | |
| 592 | 31 | 7 | 1 | 1 | - | 156 | 15 154 003 | |
| 1 557 | 20 | 7 | 2 | 2 | - | 330 | 15 154 004 | |
| 370 | 844 | 76 | 71 | 0 | 70 | 117 | 15 154 005 | |
| 122 | 129 | 47 | 1 | 1 | - | 141 | 15 154 006 | |
| 1 176 | 94 | 80 | 1 | 1 | - | 119 | 15 154 007 | |
| 399 | 461 | 5 | 1 | 1 | - | 97 | 15 154 009 | |
| 146 | 128 | 38 | 2 | 2 | - | 507 | 15 154 010 | |
| 177 | 383 | 1 | 206 | 0 | 206 | 79 | 15 154 011 | |
| 23 | 794 | 76 | 3 | 3 | - | 254 | 15 154 014 | |
| 471 | 654 | 67 | 3 | 3 | - | 234 | 15 154 015 | |
| 393 | 1 030 | 3 | 0 | 0 | - | 72 | 15 154 016 | |
| 411 | 61 | 0 | 0 | 0 | - | 51 | 15 154 018 | |
| 136 | 42 | 200 | 0 | 0 | - | 102 | 15 154 019 | |
| 29 | 168 | 26 | 2 | 2 | - | 134 | 15 154 020 | |
| 10 | 488 | 66 | - | - | - | 58 | 15 154 021 | |
| 146 | 137 | 1 | 0 | 0 | - | 50 | 15 154 022 | |
| 396 | 809 | 1 278 | 1 | 1 | - | 487 | 15 154 023 | |
| 847 | 371 | 42 | 2 | 2 | - | 264 | 15 154 025 | |
| 337 | 58 | 18 | 0 | 0 | - | 46 | 15 154 028 | |
| 1 072 | 847 | 64 | 13 | 0 | 12 | 114 | 15 154 031 | |
| 763 | 424 | 71 | 2 | 2 | - | 262 | 15 154 032 | |
| 994 | 599 | 155 | 5 | 5 | - | 525 | 15 154 034 | |
| 1 164 | 1 580 | 78 | 1 | 1 | - | 160 | 15 154 035 | |
| 183 | 185 | 1 | 0 | 0 | - | 125 | 15 154 036 | |
| 657 | 963 | 7 | 0 | 0 | - | 87 | 15 154 038 | |
| 407 | 25 | 2 | 1 | 1 | - | 211 | 15 154 041 | |
| 585 | 15 | 0 | 1 | 1 | - | 75 | 15 154 042 | |
| 671 | 710 | 0 | 1 | 1 | - | 96 | 15 154 043 | |
| 1 207 | 122 | 12 | 7 | 7 | - | 948 | 15 154 044 | |
| 9 005 | 356 | 85 | 23 | 11 | 12 | 1 156 | 15 154 045 | |
| 25 274 | 13 248 | 3 133 | 362 | 62 | 301 | 8 315 | 15 154 | |
| 2 946 | 1 995 | 337 | 5 | 5 | 0 | 712 | 15 159 001 | |
| 330 | 48 | 4 | 0 | 0 | - | 38 | 15 159 004 | |
| 436 | 381 | 5 | 0 | 0 | - | 46 | 15 159 007 | |
| 1 110 | 9 | 10 | 1 | 1 | - | 63 | 15 159 009 | |
| 912 | 17 | 8 | 1 | 1 | - | 92 | 15 159 010 | |
| 736 | 79 | 42 | 1 | 1 | - | 162 | 15 159 011 | |
| 532 | 16 | 30 | 1 | 1 | - | 112 | 15 159 012 | |
| 239 | 4 | 1 | 0 | 0 | - | 25 | 15 159 013 | |
| 258 | 17 | 3 | - | - | - | 43 | 15 159 014 | |
| 1 045 | 18 | 3 | 1 | 1 | - | 116 | 15 159 016 | |
| 1 912 | 90 | 27 | 3 | 3 | 0 | 253 | 15 159 017 | |
| 1 029 | 8 | 6 | 1 | 1 | - | 76 | 15 159 018 | |
| 855 | 11 | 4 | 1 | 1 | - | 89 | 15 159 019 | |
| 790 | 3 | 0 | 0 | 0 | - | 60 | 15 159 020 | |
| 1 280 | 12 | 8 | 2 | 2 | - | 98 | 15 159 021 | |
| 5 723 | 275 | 51 | 26 | 25 | 1 | 1 742 | 15 159 023 | |
| 816 | 34 | 8 | 1 | 1 | - | 71 | 15 159 024 | |
| 458 | 22 | 11 | 0 | 0 | - | 48 | 15 159 025 | |
| 373 | 20 | 5 | 1 | 1 | - | 35 | 15 159 027 | |
| 737 | 9 | 4 | 1 | 1 | - | 39 | 15 159 028 | |
| 1 235 | 107 | 171 | 0 | 0 | - | 146 | 15 159 030 | |
| 931 | 74 | 81 | 2 | 2 | - | 181 | 15 159 031 | |
| 335 | 24 | 29 | 1 | 0 | 1 | 33 | 15 159 032 | |
| 1 330 | 32 | 27 | 1 | 1 | - | 116 | 15 159 033 | |
| 1 159 | 742 | 3 | 1 | 1 | 0 | 137 | 15 159 034 | |
| 306 | 7 | 2 | 2 | 1 | 0 | 80 | 15 159 035 | |

*) Stichtag 31.12.

1) 100/200,300 (ohne 310), 400,500,940

**Bodenfläche 2005 nach Art der tatsächlichen Nutzung
in**

| Schlüssel- Nr. | Kreisfreie Stadt/ Gemeinde/ Landkreis/ Land | Bodenfläche insgesamt (999) | Da | | | | | | |
|-------------------|--|---------------------------------------|---|----------------------------------|-----------------------------|---|-----------------------------------|----------------------------------|---------------------------------------|
| | | | Gebäude- und Freifläche (100/200) | Betriebs- fläche (300) | darunter | | Erholungs- fläche (400) | Verkehrs- fläche (500) | darunter |
| | | | | | Abbau- land (310) | | | | Straße Weg, Platz (510-530) |
| 15 159 036 | Reppichau | 1 096 | 41 | 0 | - | - | 18 | 43 | 36 |
| 15 159 037 | Reupzig | 858 | 13 | 19 | 19 | - | 16 | 22 | 22 |
| 15 159 038 | Riesdorf | 463 | 9 | - | - | - | 7 | 8 | 8 |
| 15 159 039 | Scheuder | 981 | 17 | - | - | - | 19 | 20 | 20 |
| 15 159 040 | Schortewitz | 652 | 21 | - | - | - | 20 | 24 | 17 |
| 15 159 041 | Trebbichau an der Fuhne | 423 | 15 | - | - | - | 14 | 13 | 13 |
| 15 159 042 | Trinum | 434 | 11 | 5 | 5 | - | 21 | 10 | 10 |
| 15 159 043 | Weißbandt-Gölsau | 1 332 | 92 | 32 | 32 | - | 52 | 50 | 50 |
| 15 159 044 | Wieskau | 680 | 11 | 10 | 10 | - | 16 | 14 | 14 |
| 15 159 047 | Wulffen | 1 067 | 50 | 2 | 2 | - | 32 | 36 | 32 |
| 15 159 048 | Zabitz | 832 | 22 | 0 | - | - | 17 | 30 | 24 |
| 15 159 049 | Zehbitz | 1 098 | 25 | - | - | - | 15 | 28 | 28 |
| 15 159 | Köthen | 47 511 | 2 276 | 309 | 299 | - | 1 486 | 1 663 | 1 461 |
| 15 171 001 | Abtsdorf | 970 | 48 | 13 | 13 | - | 39 | 33 | 33 |
| 15 171 002 | Annaburg, Stadt | 12 061 | 179 | 1 | 1 | - | 30 | 341 | 291 |
| 15 171 004 | Ateritz | 1 844 | 23 | 1 | 1 | - | 20 | 56 | 56 |
| 15 171 005 | Axien | 2 257 | 42 | - | - | - | 6 | 54 | 54 |
| 15 171 006 | Bad Schmiedeberg, Stadt | 4 300 | 200 | 25 | 25 | - | 52 | 157 | 135 |
| 15 171 009 | Bethau | 567 | 10 | 0 | - | - | 7 | 12 | 12 |
| 15 171 010 | Boßdorf | 2 534 | 42 | 2 | 2 | - | 19 | 60 | 60 |
| 15 171 011 | Bölzig | 1 503 | 28 | - | - | - | 42 | 47 | 39 |
| 15 171 013 | Dabrun | 1 862 | 37 | - | - | - | 24 | 32 | 32 |
| 15 171 014 | Dietrichsdorf | 1 062 | 14 | 1 | 1 | - | 11 | 32 | 31 |
| 15 171 015 | Dorna | 584 | 11 | - | - | - | 5 | 12 | 12 |
| 15 171 017 | Elster (Elbe) | 2 068 | 117 | 1 | 1 | - | 51 | 74 | 64 |
| 15 171 018 | Eutzsch | 1 383 | 29 | - | - | - | 16 | 40 | 33 |
| 15 171 019 | Gadegast | 1 115 | 17 | - | - | - | 10 | 26 | 26 |
| 15 171 021 | Globig-Bleddin | 1 592 | 33 | 1 | 1 | - | 0 | 40 | 39 |
| 15 171 023 | Gräfenhainichen, Stadt | 4 165 | 224 | 185 | 108 | - | 143 | 159 | 130 |
| 15 171 024 | Groß Naundorf | 1 768 | 51 | 2 | - | - | 26 | 59 | 55 |
| 15 171 026 | Jessen (Elster), Stadt | 31 316 | 976 | 135 | 128 | - | 227 | 858 | 797 |
| 15 171 027 | Jüdenberg | 2 447 | 27 | 94 | 64 | - | 16 | 71 | 44 |
| 15 171 028 | Kemberg, Stadt | 4 075 | 182 | 9 | 8 | - | 63 | 135 | 123 |
| 15 171 031 | Klöden | 1 494 | 42 | - | - | - | 30 | 33 | 33 |
| 15 171 032 | Korgau | 1 166 | 18 | - | - | - | 15 | 34 | 34 |
| 15 171 033 | Kropstädt | 3 213 | 65 | - | - | - | 39 | 81 | 81 |
| 15 171 034 | Labrun | 501 | 7 | - | - | - | 3 | 10 | 10 |
| 15 171 035 | Lebien | 1 274 | 25 | - | - | - | 16 | 29 | 29 |
| 15 171 036 | Leetza | 2 186 | 27 | 1 | 1 | - | 15 | 56 | 56 |
| 15 171 039 | Listerfehrda | 655 | 17 | 1 | 1 | - | 6 | 23 | 18 |
| 15 171 042 | Meuro | 2 659 | 42 | 0 | 0 | - | 3 | 85 | 85 |
| 15 171 043 | Mochau | 1 096 | 23 | 1 | 1 | - | 8 | 28 | 28 |
| 15 171 044 | Möhlau | 2 477 | 82 | 47 | - | - | 65 | 35 | 35 |
| 15 171 047 | Mühlanger | 1 221 | 85 | 1 | - | - | 15 | 40 | 32 |
| 15 171 048 | Naundorf bei Seyda | 1 277 | 10 | - | - | - | 10 | 27 | 27 |
| 15 171 051 | Plossig | 1 112 | 21 | 0 | 0 | - | 1 | 23 | 19 |
| 15 171 053 | Prettin, Stadt | 2 879 | 112 | 105 | 105 | - | 24 | 71 | 65 |
| 15 171 054 | Pretzsch (Elbe), Stadt | 2 092 | 160 | 7 | 7 | - | 24 | 76 | 72 |
| 15 171 055 | Priesitz | 1 009 | 20 | - | - | - | 10 | 35 | 29 |
| 15 171 057 | Rackith | 1 899 | 48 | 21 | 21 | - | 21 | 44 | 37 |
| 15 171 059 | Radis | 1 982 | 47 | 111 | 111 | - | 12 | 72 | 56 |
| 15 171 062 | Rotta | 2 937 | 60 | 5 | 5 | - | 60 | 101 | 91 |
| 15 171 064 | Schköna | 2 916 | 35 | 2 | - | - | 25 | 56 | 56 |
| 15 171 065 | Schleesen | 2 367 | 23 | 6 | 6 | - | 22 | 48 | 48 |
| 15 171 067 | Schnellin | 730 | 14 | 4 | 4 | - | 1 | 20 | 20 |
| 15 171 068 | Schützberg | 1 104 | 18 | 1 | 1 | - | 1 | 28 | 28 |
| 15 171 069 | Selbitz | 620 | 36 | - | - | - | 10 | 15 | 15 |
| 15 171 071 | Söllichau | 1 668 | 51 | 2 | - | - | 19 | 48 | 37 |
| 15 171 072 | Straach | 2 264 | 43 | 4 | 4 | - | 29 | 64 | 64 |
| 15 171 073 | Tornau | 2 581 | 24 | 1 | - | - | 15 | 48 | 48 |
| 15 171 074 | Trebitz | 2 375 | 73 | 3 | 3 | - | 3 | 66 | 59 |
| 15 171 075 | Uthausen | 799 | 12 | - | - | - | 20 | 29 | 29 |
| 15 171 076 | Wartenburg | 1 568 | 38 | 0 | 0 | - | 5 | 33 | 33 |
| 15 171 077 | Wittenberg, Lutherstadt | 12 894 | 1 626 | 86 | 36 | - | 370 | 634 | 534 |
| 15 171 078 | Zahna, Stadt | 3 996 | 187 | 21 | 8 | - | 66 | 128 | 105 |
| 15 171 079 | Zemnick | 683 | 8 | - | - | - | 3 | 16 | 16 |
| 15 171 080 | Zörnigall | 357 | 29 | - | - | - | 29 | 16 | 15 |
| 15 171 081 | Zschornowitz | 1 304 | 129 | 70 | 21 | - | 53 | 44 | 38 |
| 15 171 | Wittenberg | 150 828 | 5 544 | 972 | 687 | - | 1 855 | 4 493 | 4 048 |
| 15 202 000 | Halle (Saale), Stadt | 13 501 | 3 902 | 55 | 17 | - | 839 | 1 472 | 1 222 |

*) Stichtag 31.12.

1) 100/200,300 (ohne 310), 400,500,940

und nach regionaler Gliederung in Sachsen-Anhalt *)

Hektar

| von | | | | | | | Siedlungs- und Verkehrsfläche zusammen ¹⁾ | Schlüssel-Nr. |
|--------------------------------|---------------------|-----------------------|----------------------------------|-------------------|-----------------|--------|--|---------------|
| Landwirtschaftsfläche (600) | Waldfläche (700) | Wasserfläche (800) | Flächen anderer Nutzung (900) | darunter | | | | |
| | | | | Friedhof (940) | Unland (950) | | | |
| 847 | 132 | 13 | 1 | 1 | - | 103 | 15 159 036 | |
| 779 | 3 | 5 | 1 | 0 | 0 | 52 | 15 159 037 | |
| 435 | 4 | 0 | 0 | 0 | - | 24 | 15 159 038 | |
| 899 | 16 | 10 | 1 | 1 | - | 56 | 15 159 039 | |
| 574 | 7 | 6 | 1 | 1 | - | 66 | 15 159 040 | |
| 371 | 7 | 3 | 1 | 1 | - | 42 | 15 159 041 | |
| 372 | 12 | 2 | 0 | 0 | - | 43 | 15 159 042 | |
| 1 046 | 52 | 6 | 2 | 2 | - | 195 | 15 159 043 | |
| 627 | 2 | 1 | 0 | 0 | - | 41 | 15 159 044 | |
| 898 | 30 | 18 | 1 | 1 | - | 119 | 15 159 047 | |
| 737 | 17 | 7 | 1 | 1 | - | 70 | 15 159 048 | |
| 988 | 31 | 10 | 1 | 0 | 1 | 68 | 15 159 049 | |
| 36 387 | 4 366 | 962 | 62 | 58 | 3 | 5 493 | 15 159 | |
| 422 | 407 | 5 | 1 | 1 | - | 122 | 15 171 001 | |
| 2 945 | 8 426 | 132 | 7 | 3 | 5 | 552 | 15 171 002 | |
| 595 | 1 140 | 9 | - | - | - | 100 | 15 171 004 | |
| 2 001 | 56 | 72 | 26 | 1 | 26 | 103 | 15 171 005 | |
| 1 478 | 2 315 | 51 | 21 | 3 | 18 | 413 | 15 171 006 | |
| 485 | 48 | 5 | 0 | 0 | - | 30 | 15 171 009 | |
| 1 694 | 714 | 1 | 1 | 1 | 1 | 121 | 15 171 010 | |
| 520 | 858 | 8 | 1 | 1 | - | 117 | 15 171 011 | |
| 1 478 | 142 | 149 | 1 | 1 | - | 94 | 15 171 013 | |
| 621 | 379 | 4 | 0 | 0 | - | 57 | 15 171 014 | |
| 414 | 140 | 2 | 0 | 0 | - | 28 | 15 171 015 | |
| 1 428 | 270 | 126 | 2 | 2 | - | 243 | 15 171 017 | |
| 1 187 | 89 | 20 | 0 | 0 | - | 86 | 15 171 018 | |
| 743 | 315 | 3 | 1 | 0 | 1 | 52 | 15 171 019 | |
| 1 397 | 18 | 84 | 18 | 1 | 18 | 74 | 15 171 021 | |
| 870 | 2 067 | 513 | 4 | 3 | 1 | 606 | 15 171 023 | |
| 776 | 848 | 4 | 1 | 1 | - | 139 | 15 171 024 | |
| 18 199 | 10 337 | 511 | 73 | 13 | 61 | 2 081 | 15 171 026 | |
| 310 | 1 912 | 7 | 12 | 1 | 11 | 144 | 15 171 027 | |
| 2 491 | 1 126 | 58 | 10 | 2 | 8 | 383 | 15 171 028 | |
| 1 088 | 198 | 103 | 1 | 1 | - | 105 | 15 171 031 | |
| 394 | 696 | 9 | 0 | 0 | - | 67 | 15 171 032 | |
| 1 164 | 1 855 | 7 | 3 | 2 | 1 | 186 | 15 171 033 | |
| 458 | 19 | 4 | 0 | 0 | - | 20 | 15 171 034 | |
| 1 059 | 131 | 15 | 0 | 0 | - | 70 | 15 171 035 | |
| 1 177 | 904 | 6 | 0 | 0 | 0 | 99 | 15 171 036 | |
| 567 | 32 | 9 | 0 | 0 | - | 46 | 15 171 039 | |
| 1 357 | 1 155 | 8 | 10 | 1 | 9 | 131 | 15 171 042 | |
| 536 | 497 | 2 | 1 | 1 | 1 | 60 | 15 171 043 | |
| 224 | 1 911 | 105 | 8 | 2 | 6 | 231 | 15 171 044 | |
| 874 | 96 | 107 | 3 | 2 | 2 | 142 | 15 171 047 | |
| 782 | 447 | 1 | 0 | 0 | - | 47 | 15 171 048 | |
| 1 026 | 19 | 21 | 2 | 0 | 2 | 45 | 15 171 051 | |
| 2 144 | 246 | 165 | 12 | 1 | 11 | 208 | 15 171 053 | |
| 1 276 | 420 | 119 | 8 | 1 | 7 | 262 | 15 171 054 | |
| 703 | 179 | 62 | 1 | 1 | - | 65 | 15 171 055 | |
| 1 740 | 12 | 13 | 0 | 0 | - | 112 | 15 171 057 | |
| 511 | 1 224 | 4 | 2 | 1 | 0 | 132 | 15 171 059 | |
| 540 | 1 946 | 209 | 16 | 1 | 15 | 222 | 15 171 062 | |
| 447 | 2 348 | 1 | 2 | 0 | 1 | 119 | 15 171 064 | |
| 653 | 1 605 | 4 | 6 | 0 | 5 | 93 | 15 171 065 | |
| 597 | 87 | 7 | 1 | 1 | - | 35 | 15 171 067 | |
| 854 | 47 | 104 | 51 | 0 | 50 | 47 | 15 171 068 | |
| 529 | 21 | 7 | 1 | 0 | 1 | 62 | 15 171 069 | |
| 627 | 914 | 7 | 0 | 0 | - | 120 | 15 171 071 | |
| 1 005 | 1 117 | 1 | 1 | 1 | 1 | 137 | 15 171 072 | |
| 387 | 2 099 | 5 | 0 | 0 | - | 89 | 15 171 073 | |
| 1 751 | 431 | 22 | 25 | 0 | 25 | 142 | 15 171 074 | |
| 211 | 523 | 4 | 0 | 0 | - | 61 | 15 171 075 | |
| 1 189 | 125 | 141 | 37 | 1 | 36 | 77 | 15 171 076 | |
| 6 791 | 2 805 | 473 | 108 | 18 | 90 | 2 699 | 15 171 077 | |
| 2 932 | 642 | 17 | 3 | 2 | 1 | 397 | 15 171 078 | |
| 573 | 77 | 5 | 0 | 0 | - | 28 | 15 171 079 | |
| 216 | 64 | 3 | 0 | 0 | - | 73 | 15 171 080 | |
| 346 | 605 | 52 | 5 | 1 | 4 | 277 | 15 171 081 | |
| 76 783 | 57 102 | 3 588 | 490 | 73 | 417 | 12 250 | 15 171 | |
| 4 417 | 1 779 | 607 | 432 | 69 | 363 | 6 318 | 15 202 000 | |

*) Stichtag 31.12.

1) 100/200,300 (ohne 310), 400,500,940

**Bodenfläche 2005 nach Art der tatsächlichen Nutzung
in**

| Schlüssel- Nr. | Kreisfreie Stadt/ Gemeinde/ Landkreis/ Land | Bodenfläche insgesamt (999) | Da | | | | | | |
|-------------------|--|---------------------------------------|---|----------------------------------|-----------------------------|----|-----------------------------------|----------------------------------|---------------------------------------|
| | | | Gebäude- und Freifläche (100/200) | Betriebs- fläche (300) | darunter | | Erholungs- fläche (400) | Verkehrs- fläche (500) | darunter |
| | | | | | Abbau- land (310) | | | | Straße Weg, Platz (510-530) |
| 15 256 001 | Abtlöbnitz | 426 | 11 | - | - | - | 1 | 12 | 12 |
| 15 256 002 | Altenroda | 1 434 | 36 | 0 | 0 | 0 | 3 | 48 | 48 |
| 15 256 003 | Bad Bibra, Stadt | 2 200 | 82 | 3 | 2 | 2 | 59 | 111 | 98 |
| 15 256 004 | Bad Kösen, Stadt | 3 572 | 191 | 14 | 14 | 14 | 170 | 162 | 135 |
| 15 256 005 | Balgstädt | 865 | 31 | - | - | - | 15 | 34 | 31 |
| 15 256 006 | Baumersroda | 670 | 19 | - | - | - | 15 | 13 | 13 |
| 15 256 007 | Bergisdorf | 663 | 21 | 0 | 0 | 0 | 2 | 23 | 23 |
| 15 256 008 | Billroda | 898 | 35 | - | - | - | 20 | 37 | 33 |
| 15 256 010 | Breitenbach | 1 939 | 74 | - | - | - | 21 | 40 | 40 |
| 15 256 011 | Bröckau | 791 | 17 | 7 | 7 | 7 | 8 | 20 | 20 |
| 15 256 012 | Bucha | 784 | 16 | - | - | - | 5 | 23 | 23 |
| 15 256 013 | Burgholzhausen | 669 | 17 | - | - | - | 2 | 20 | 19 |
| 15 256 014 | Burgscheidungen | 836 | 34 | 1 | 1 | 1 | 1 | 38 | 27 |
| 15 256 015 | Burkersroda | 1 263 | 24 | 2 | 2 | 2 | 3 | 28 | 28 |
| 15 256 016 | Casekirchen | 883 | 17 | 1 | 1 | 1 | 5 | 22 | 22 |
| 15 256 017 | Crölpa-Löbschütz | 782 | 21 | 0 | 0 | 0 | 9 | 20 | 20 |
| 15 256 018 | Deuben | 879 | 101 | 2 | - | - | 7 | 44 | 31 |
| 15 256 019 | Döbris | 821 | 7 | 27 | 27 | 27 | 2 | 27 | 19 |
| 15 256 020 | Döschwitz | 1 084 | 43 | - | - | - | 48 | 33 | 33 |
| 15 256 022 | Droßdorf | 1 036 | 41 | 3 | 2 | 2 | 33 | 33 | 33 |
| 15 256 023 | Droyßig | 1 076 | 68 | - | - | - | 38 | 39 | 32 |
| 15 256 024 | Ebersroda | 428 | 7 | - | - | - | 7 | 16 | 16 |
| 15 256 025 | Eckartsberga, Stadt | 2 012 | 77 | - | - | - | 47 | 89 | 87 |
| 15 256 027 | Freyburg (Unstrut), Stadt | 2 392 | 151 | 63 | 63 | 63 | 11 | 115 | 110 |
| 15 256 028 | Geußnitz | 755 | 31 | 33 | 33 | 33 | 20 | 21 | 21 |
| 15 256 029 | Gieckau | 323 | 15 | 1 | 1 | 1 | 1 | 17 | 17 |
| 15 256 030 | Gleina | 1 860 | 43 | 20 | 20 | 20 | 23 | 90 | 45 |
| 15 256 032 | Görschen | 936 | 40 | 2 | 2 | 2 | 19 | 36 | 27 |
| 15 256 033 | Goldschau | 511 | 16 | 12 | 12 | 12 | 2 | 21 | 21 |
| 15 256 034 | Golzen | 745 | 15 | - | - | - | 7 | 37 | 31 |
| 15 256 035 | Grana | 799 | 55 | 5 | 4 | 4 | 33 | 41 | 32 |
| 15 256 036 | Gröbnitz | 629 | 11 | - | - | - | 2 | 19 | 19 |
| 15 256 037 | Haynsburg | 797 | 37 | - | - | - | 20 | 26 | 26 |
| 15 256 038 | Herrengossenstedt | 1 159 | 26 | 0 | - | - | 15 | 43 | 42 |
| 15 256 039 | Heuckewalde | 655 | 25 | - | - | - | 16 | 23 | 23 |
| 15 256 040 | Hirschroda | 502 | 13 | - | - | - | 4 | 19 | 19 |
| 15 256 041 | Janisroda | 381 | 15 | - | - | - | - | 9 | 9 |
| 15 256 042 | Kahlwinkel | 680 | 22 | - | - | - | 1 | 27 | 26 |
| 15 256 043 | Karsdorf | 1 984 | 199 | 65 | 65 | 65 | 3 | 97 | 90 |
| 15 256 044 | Kayna | 1 387 | 58 | 59 | 59 | 59 | 46 | 50 | 50 |
| 15 256 045 | Kirchscheidungen | 567 | 13 | 0 | 0 | 0 | 1 | 19 | 18 |
| 15 256 048 | Klosterhäseler | 1 990 | 54 | - | - | - | 2 | 60 | 60 |
| 15 256 050 | Kretzschau | 894 | 54 | - | - | - | 30 | 38 | 31 |
| 15 256 052 | Laucha an der Unstrut, Stadt | 1 709 | 135 | 1 | 1 | 1 | 18 | 130 | 84 |
| 15 256 053 | Leislau | 746 | 21 | - | - | - | 5 | 23 | 20 |
| 15 256 054 | Löbitz | 1 109 | 28 | - | - | - | 2 | 32 | 29 |
| 15 256 055 | Lossa | 1 605 | 85 | 1 | - | - | 27 | 54 | 48 |
| 15 256 056 | Luckenau | 691 | 27 | 1 | - | - | 18 | 23 | 17 |
| 15 256 057 | Meineweh | 1 579 | 53 | - | - | - | 29 | 44 | 44 |
| 15 256 058 | Memleben | 1 676 | 44 | 24 | - | - | 15 | 49 | 41 |
| 15 256 059 | Mertendorf | 698 | 27 | - | - | - | 4 | 34 | 34 |
| 15 256 060 | Möllern | 1 245 | 22 | 11 | 11 | 11 | 4 | 45 | 45 |
| 15 256 061 | Molau | 1 339 | 30 | 19 | 19 | 19 | 7 | 41 | 41 |
| 15 256 062 | Naumburg (Saale), Stadt | 7 604 | 724 | 6 | 5 | 5 | 88 | 436 | 404 |
| 15 256 063 | Nebra (Unstrut), Stadt | 1 149 | 81 | 1 | 1 | 1 | 12 | 46 | 43 |
| 15 256 064 | Nonnewitz | 642 | 30 | 0 | - | - | 9 | 23 | 18 |
| 15 256 065 | Osterfeld, Stadt | 707 | 61 | 1 | 1 | 1 | 4 | 36 | 34 |
| 15 256 066 | Pödelist | 1 057 | 23 | - | - | - | 1 | 31 | 31 |
| 15 256 067 | Pretzsch | 238 | 24 | - | - | - | 2 | 15 | 15 |
| 15 256 068 | Prießnitz | 649 | 33 | 4 | 4 | 4 | 1 | 18 | 18 |
| 15 256 071 | Reinsdorf | 757 | 44 | 2 | 0 | 0 | 21 | 36 | 27 |
| 15 256 073 | Saubach | 1 300 | 38 | - | - | - | 20 | 72 | 56 |
| 15 256 074 | Schellbach | 1 039 | 25 | 19 | 19 | 19 | 8 | 50 | 50 |
| 15 256 075 | Schleberoda | 417 | 11 | 13 | 13 | 13 | 12 | 18 | 18 |
| 15 256 076 | Schönburg | 1 483 | 62 | 1 | 1 | 1 | 6 | 67 | 60 |
| 15 256 079 | Steinburg | 962 | 21 | - | - | - | 16 | 29 | 29 |
| 15 256 080 | Stößen, Stadt | 729 | 41 | 8 | - | - | 28 | 35 | 28 |
| 15 256 081 | Taugwitz | 1 904 | 54 | - | - | - | 8 | 68 | 68 |
| 15 256 082 | Thalwinkel | 597 | 12 | 0 | 0 | 0 | 0 | 20 | 20 |
| 15 256 083 | Theißen | 536 | 70 | 0 | 0 | 0 | 11 | 35 | 24 |
| 15 256 085 | Tromsdorf | 914 | 23 | 1 | - | - | 10 | 40 | 33 |
| 15 256 086 | Unterkaka | 707 | 62 | - | - | - | 0 | 41 | 41 |
| 15 256 087 | Utenbach | 508 | 6 | - | - | - | 3 | 17 | 16 |
| 15 256 088 | Waldau | 555 | 20 | - | - | - | 22 | 20 | 16 |
| 15 256 089 | Wangen | 636 | 27 | 0 | - | - | 13 | 27 | 22 |

*) Stichtag 31.12.

1) 100/200,300 (ohne 310), 400,500,940

und nach regionaler Gliederung in Sachsen-Anhalt *)

Hektar

| von | | | | | | | Siedlungs- und Verkehrsfläche zusammen ¹⁾ | Schlüssel-Nr. |
|--------------------------------|---------------------|-----------------------|----------------------------------|-------------------|-----------------|-------|--|---------------|
| Landwirtschaftsfläche (600) | Waldfläche (700) | Wasserfläche (800) | Flächen anderer Nutzung (900) | darunter | | | | |
| | | | | Friedhof (940) | Unland (950) | | | |
| 368 | 23 | 2 | 8 | 0 | 8 | 25 | 15 256 001 | |
| 1 207 | 125 | 9 | 5 | 1 | 5 | 88 | 15 256 002 | |
| 1 379 | 543 | 13 | 9 | 1 | 8 | 254 | 15 256 003 | |
| 2 197 | 743 | 66 | 28 | 3 | 26 | 526 | 15 256 004 | |
| 486 | 287 | 11 | 1 | 0 | 0 | 80 | 15 256 005 | |
| 618 | 4 | 1 | 1 | 1 | - | 47 | 15 256 006 | |
| 573 | 35 | 9 | 0 | 0 | 0 | 46 | 15 256 007 | |
| 753 | 42 | 9 | 1 | 0 | 1 | 93 | 15 256 008 | |
| 237 | 1 262 | 2 | 303 | 0 | 302 | 136 | 15 256 010 | |
| 700 | 35 | 3 | 1 | 1 | - | 46 | 15 256 011 | |
| 553 | 178 | 8 | 0 | 0 | - | 45 | 15 256 012 | |
| 380 | 249 | 2 | 0 | 0 | - | 39 | 15 256 013 | |
| 643 | 93 | 18 | 8 | 0 | 8 | 74 | 15 256 014 | |
| 1 083 | 118 | 1 | 5 | 0 | 4 | 56 | 15 256 015 | |
| 789 | 45 | 2 | 1 | 0 | 1 | 45 | 15 256 016 | |
| 639 | 92 | 1 | 1 | 1 | 0 | 50 | 15 256 017 | |
| 511 | 168 | 14 | 31 | 1 | 30 | 155 | 15 256 018 | |
| 553 | 189 | 9 | 7 | - | 7 | 36 | 15 256 019 | |
| 867 | 74 | 18 | 2 | 1 | 0 | 125 | 15 256 020 | |
| 819 | 104 | 4 | 0 | 0 | - | 107 | 15 256 022 | |
| 712 | 213 | 4 | 2 | 2 | 1 | 146 | 15 256 023 | |
| 394 | 3 | 0 | 0 | 0 | - | 31 | 15 256 024 | |
| 1 172 | 608 | 9 | 9 | 2 | 8 | 216 | 15 256 025 | |
| 1 159 | 812 | 19 | 61 | 2 | 59 | 279 | 15 256 027 | |
| 527 | 118 | 4 | 0 | 0 | - | 73 | 15 256 028 | |
| 269 | 18 | 1 | 1 | 0 | 1 | 33 | 15 256 029 | |
| 1 525 | 148 | 4 | 8 | 1 | 8 | 155 | 15 256 030 | |
| 770 | 65 | 3 | 1 | 0 | 0 | 95 | 15 256 032 | |
| 355 | 98 | 4 | 0 | 0 | - | 41 | 15 256 033 | |
| 448 | 231 | 4 | 2 | 0 | 2 | 60 | 15 256 034 | |
| 577 | 68 | 19 | 1 | 1 | 0 | 130 | 15 256 035 | |
| 497 | 95 | 4 | 0 | 0 | - | 33 | 15 256 036 | |
| 606 | 96 | 12 | 0 | 0 | - | 83 | 15 256 037 | |
| 861 | 207 | 6 | 1 | 0 | 1 | 85 | 15 256 038 | |
| 553 | 33 | 5 | 1 | 1 | - | 64 | 15 256 039 | |
| 390 | 75 | 1 | 0 | 0 | - | 36 | 15 256 040 | |
| 333 | 16 | 1 | 6 | 0 | 6 | 25 | 15 256 041 | |
| 604 | 22 | 3 | 0 | 0 | - | 51 | 15 256 042 | |
| 1 372 | 120 | 33 | 95 | 2 | 93 | 301 | 15 256 043 | |
| 993 | 171 | 9 | 1 | 1 | 0 | 155 | 15 256 044 | |
| 473 | 52 | 7 | 2 | 0 | 2 | 34 | 15 256 045 | |
| 1 389 | 435 | 18 | 32 | 1 | 31 | 117 | 15 256 048 | |
| 710 | 38 | 17 | 8 | 0 | 7 | 122 | 15 256 050 | |
| 1 251 | 101 | 22 | 52 | 2 | 51 | 284 | 15 256 052 | |
| 674 | 18 | 3 | 2 | 0 | 2 | 49 | 15 256 053 | |
| 935 | 103 | 7 | 2 | 0 | 2 | 63 | 15 256 054 | |
| 833 | 597 | 8 | 1 | 1 | - | 167 | 15 256 055 | |
| 362 | 169 | 91 | 1 | 1 | 0 | 69 | 15 256 056 | |
| 1 335 | 104 | 14 | 1 | 1 | - | 127 | 15 256 057 | |
| 1 161 | 320 | 49 | 13 | 1 | 12 | 134 | 15 256 058 | |
| 558 | 53 | 11 | 10 | 0 | 10 | 65 | 15 256 059 | |
| 984 | 173 | 6 | 1 | 0 | 0 | 72 | 15 256 060 | |
| 1 217 | 18 | 3 | 3 | 1 | 3 | 79 | 15 256 061 | |
| 5 236 | 923 | 99 | 93 | 16 | 77 | 1 265 | 15 256 062 | |
| 853 | 103 | 26 | 26 | 2 | 24 | 142 | 15 256 063 | |
| 470 | 97 | 5 | 9 | - | 9 | 62 | 15 256 064 | |
| 565 | 33 | 6 | 2 | 1 | 1 | 101 | 15 256 065 | |
| 633 | 365 | 2 | 2 | 0 | 1 | 56 | 15 256 066 | |
| 196 | 0 | 1 | - | - | - | 40 | 15 256 067 | |
| 547 | 45 | 1 | 1 | 0 | 0 | 52 | 15 256 068 | |
| 605 | 17 | 11 | 21 | 1 | 20 | 102 | 15 256 071 | |
| 1 038 | 127 | 4 | 0 | 0 | - | 131 | 15 256 073 | |
| 765 | 160 | 7 | 6 | 1 | 5 | 83 | 15 256 074 | |
| 346 | 16 | 0 | 1 | 0 | 0 | 41 | 15 256 075 | |
| 1 112 | 201 | 28 | 6 | 1 | 5 | 136 | 15 256 076 | |
| 586 | 305 | 5 | 0 | 0 | - | 66 | 15 256 079 | |
| 611 | 2 | 2 | 1 | 1 | - | 113 | 15 256 080 | |
| 1 629 | 134 | 8 | 4 | 1 | 3 | 130 | 15 256 081 | |
| 348 | 213 | 3 | 1 | 0 | 1 | 32 | 15 256 082 | |
| 362 | 23 | 19 | 16 | 1 | 15 | 117 | 15 256 083 | |
| 833 | 3 | 6 | 1 | 0 | 0 | 73 | 15 256 085 | |
| 601 | 0 | 3 | 0 | 0 | 0 | 103 | 15 256 086 | |
| 407 | 68 | 6 | 1 | 0 | 1 | 26 | 15 256 087 | |
| 416 | 75 | 2 | 1 | 1 | - | 62 | 15 256 088 | |
| 249 | 307 | 11 | 1 | 1 | 1 | 68 | 15 256 089 | |

*) Stichtag 31.12.

1) 100/200,300 (ohne 310), 400,500,940

**Bodenfläche 2005 nach Art der tatsächlichen Nutzung
in**

| Schlüssel- Nr. | Kreisfreie Stadt/ Gemeinde/ Landkreis/ Land | Bodenfläche insgesamt (999) | Da | | | | | | |
|-------------------|--|-----------------------------------|---|------------------------------|-------------------------|--|-------------------------------|------------------------------|-----------------------------------|
| | | | Gebäude- und Freifläche (100/200) | Betriebs- fläche (300) | darunter | | Erholungs- fläche (400) | Verkehrs- fläche (500) | darunter |
| | | | | | Abbau- land (310) | | | | Straße Weg, Platz (510-530) |
| 15 256 091 | Weischütz | 318 | 8 | 0 | 0 | | 1 | 12 | 12 |
| 15 256 092 | Weißborn | 955 | 21 | - | - | | 20 | 32 | 30 |
| 15 256 093 | Wethau | 421 | 24 | - | - | | 30 | 31 | 26 |
| 15 256 094 | Wetterzeube | 1 408 | 51 | - | - | | 4 | 77 | 62 |
| 15 256 095 | Wischroda | 1 296 | 32 | - | - | | 16 | 46 | 46 |
| 15 256 096 | Wittgendorf | 1 281 | 42 | - | - | | 25 | 33 | 33 |
| 15 256 097 | Wohlmirstedt | 1 648 | 53 | - | - | | 1 | 57 | 53 |
| 15 256 098 | Würchwitz | 1 417 | 36 | 1 | - | | 17 | 53 | 37 |
| 15 256 100 | Zeit, Stadt | 2 464 | 576 | 12 | 9 | | 101 | 244 | 195 |
| 15 256 101 | Zeuchfeld | 470 | 7 | 19 | 19 | | 8 | 19 | 19 |
| 15 256 102 | Elsteraue | 7 991 | 690 | 452 | 452 | | 246 | 332 | 258 |
| 15 256 103 | Heidegrund | 988 | 48 | 5 | 5 | | 26 | 67 | 62 |
| 15 256 | Burgenlandkreis | 104 104 | 5 431 | 925 | 878 | | 1 697 | 4 400 | 3 867 |
| 15 260 001 | Abberode | 1 690 | 24 | - | - | | 3 | 46 | 46 |
| 15 260 002 | Ahlsdorf | 509 | 53 | - | - | | 7 | 42 | 34 |
| 15 260 003 | Alterode | 778 | 30 | 1 | 0 | | 23 | 29 | 29 |
| 15 260 004 | Amsdorf | 562 | 35 | 245 | 245 | | 17 | 17 | 14 |
| 15 260 006 | Arnstedt | 876 | 25 | 6 | 6 | | 5 | 27 | 27 |
| 15 260 007 | Aseleben | 382 | 17 | 0 | 0 | | 26 | 20 | 20 |
| 15 260 008 | Augsdorf | 451 | 28 | 11 | - | | 13 | 19 | 19 |
| 15 260 009 | Benndorf | 577 | 45 | 1 | - | | 24 | 43 | 27 |
| 15 260 011 | Bischofrode | 1 053 | 22 | - | - | | 29 | 31 | 31 |
| 15 260 012 | Bornstedt | 930 | 30 | - | - | | 35 | 33 | 33 |
| 15 260 013 | Bräunrode | 1 775 | 25 | 0 | - | | 21 | 45 | 45 |
| 15 260 014 | Braunschwende | 790 | 21 | - | - | | 11 | 22 | 22 |
| 15 260 015 | Burgsdorf | 393 | 12 | - | - | | 6 | 10 | 10 |
| 15 260 016 | Dederstedt | 867 | 22 | - | - | | 15 | 25 | 25 |
| 15 260 017 | Eisleben, Lutherstadt | 6 571 | 717 | 122 | 2 | | 274 | 399 | 369 |
| 15 260 018 | Erdeborn | 1 220 | 37 | - | - | | 42 | 45 | 35 |
| 15 260 019 | Freist | 1 014 | 31 | 13 | 13 | | 5 | 38 | 37 |
| 15 260 020 | Friedeburg (Saale) | 651 | 25 | - | - | | 17 | 24 | 24 |
| 15 260 021 | Friedeburgerhütte | 260 | 9 | 0 | - | | 12 | 10 | 10 |
| 15 260 022 | Friesdorf | 1 803 | 25 | 0 | 0 | | 6 | 83 | 72 |
| 15 260 023 | Gerbstedt, Stadt | 2 151 | 105 | - | - | | 24 | 79 | 72 |
| 15 260 025 | Greifenhagen | 468 | 15 | - | - | | 9 | 13 | 13 |
| 15 260 027 | Harkerode | 643 | 19 | 0 | - | | 11 | 22 | 22 |
| 15 260 028 | Hedersleben | 2 005 | 51 | 2 | 2 | | 4 | 46 | 46 |
| 15 260 029 | Heiligenthal | 1 709 | 66 | 14 | 1 | | 8 | 62 | 57 |
| 15 260 030 | Helbra | 926 | 171 | 28 | - | | 123 | 89 | 72 |
| 15 260 031 | Hergisdorf | 954 | 69 | 0 | - | | 9 | 49 | 45 |
| 15 260 032 | Hemerode | 406 | 8 | - | - | | 4 | 11 | 11 |
| 15 260 033 | Hettstedt, Stadt | 2 018 | 405 | 6 | 6 | | 47 | 164 | 134 |
| 15 260 034 | Hornburg | 1 135 | 14 | - | - | | 14 | 26 | 26 |
| 15 260 035 | Hübitz | 383 | 31 | 28 | - | | 8 | 17 | 17 |
| 15 260 036 | Ihlewitz | 929 | 31 | - | - | | 2 | 27 | 27 |
| 15 260 037 | Klostermansfeld | 880 | 110 | 9 | - | | 4 | 65 | 48 |
| 15 260 038 | Lüttchendorf | 784 | 26 | - | - | | 7 | 29 | 29 |
| 15 260 039 | Mansfeld, Stadt | 8 073 | 490 | 15 | 1 | | 98 | 399 | 375 |
| 15 260 041 | Molmerswende | 1 370 | 17 | - | - | | 11 | 33 | 33 |
| 15 260 042 | Neehausen | 1 258 | 15 | - | - | | 13 | 36 | 36 |
| 15 260 043 | Osterhausen | 1 651 | 50 | - | - | | 37 | 46 | 46 |
| 15 260 045 | Polleben | 1 748 | 44 | 0 | 0 | | 31 | 48 | 48 |
| 15 260 046 | Quenstedt | 1 520 | 39 | 1 | 1 | | 11 | 41 | 41 |
| 15 260 047 | Ritterode | 708 | 31 | - | - | | 4 | 24 | 24 |
| 15 260 048 | Ritzgerode | 246 | 4 | - | - | | 3 | 6 | 6 |
| 15 260 049 | Röblingen am See | 1 355 | 101 | 184 | 184 | | 25 | 76 | 49 |
| 15 260 051 | Rottelsdorf | 798 | 17 | - | - | | 14 | 25 | 25 |
| 15 260 052 | Sandersleben, Stadt | 1 822 | 82 | 0 | 0 | | 6 | 82 | 73 |
| 15 260 053 | Schmalzerode | 125 | 7 | - | - | | 12 | 6 | 6 |
| 15 260 054 | Seeburg | 1 484 | 33 | - | - | | 25 | 68 | 68 |
| 15 260 056 | Siersleben | 1 001 | 55 | - | - | | 7 | 48 | 37 |
| 15 260 057 | Stangerode | 965 | 17 | 1 | 1 | | 11 | 33 | 33 |
| 15 260 058 | Stedten | 962 | 30 | 43 | 41 | | 53 | 36 | 34 |
| 15 260 059 | Sylfa | 933 | 23 | - | - | | 10 | 27 | 27 |
| 15 260 060 | Ulzigerode | 529 | 12 | - | - | | 6 | 16 | 16 |
| 15 260 061 | Unterrißdorf | 836 | 26 | 1 | 1 | | 1 | 36 | 36 |
| 15 260 064 | Walbeck | 966 | 86 | 1 | 0 | | 11 | 38 | 38 |
| 15 260 065 | Wansleben am See | 784 | 48 | 70 | 70 | | 49 | 44 | 38 |
| 15 260 066 | Welbsleben | 906 | 36 | 2 | 2 | | 6 | 31 | 31 |
| 15 260 067 | Welfesholz | 390 | 22 | 3 | - | | 7 | 13 | 10 |
| 15 260 068 | Wiederstedt | 954 | 33 | 8 | 5 | | 34 | 40 | 32 |
| 15 260 069 | Wimmelburg | 856 | 40 | - | - | | 3 | 55 | 33 |

*) Stichtag 31.12.

1) 100/200,300 (ohne 310), 400,500,940

und nach regionaler Gliederung in Sachsen-Anhalt *)

Hektar

| von | | | | | | | Siedlungs- und Verkehrsfläche zusammen ¹⁾ | Schlüssel-Nr. |
|--------------------------------|---------------------|-----------------------|----------------------------------|-------------------|-----------------|--------|--|---------------|
| Landwirtschaftsfläche (600) | Waldfläche (700) | Wasserfläche (800) | Flächen anderer Nutzung (900) | darunter | | | | |
| | | | | Friedhof (940) | Unland (950) | | | |
| 239 | 37 | 4 | 16 | 0 | 16 | 21 | 15 256 091 | |
| 760 | 116 | 6 | 0 | 0 | - | 74 | 15 256 092 | |
| 252 | 80 | 4 | 2 | 0 | 1 | 84 | 15 256 093 | |
| 1 003 | 228 | 38 | 7 | 1 | 7 | 132 | 15 256 094 | |
| 1 004 | 191 | 7 | 1 | 1 | - | 94 | 15 256 095 | |
| 1 125 | 51 | 5 | 0 | 0 | - | 100 | 15 256 096 | |
| 1 089 | 403 | 38 | 7 | 1 | 6 | 112 | 15 256 097 | |
| 1 192 | 98 | 19 | 1 | 1 | - | 108 | 15 256 098 | |
| 1 351 | 125 | 39 | 14 | 12 | 2 | 937 | 15 256 100 | |
| 363 | 53 | 1 | 0 | 0 | - | 34 | 15 256 101 | |
| 5 371 | 610 | 139 | 150 | 5 | 145 | 1 274 | 15 256 102 | |
| 812 | 26 | 4 | 0 | 0 | - | 141 | 15 256 103 | |
| 74 327 | 15 041 | 1 162 | 1 122 | 84 | 1 038 | 11 659 | 15 256 | |
| 720 | 880 | 10 | 8 | 1 | 7 | 74 | 15 260 001 | |
| 370 | 24 | 4 | 9 | 2 | 7 | 105 | 15 260 002 | |
| 612 | 74 | 5 | 4 | 1 | 4 | 83 | 15 260 003 | |
| 119 | 123 | 5 | 0 | 0 | - | 69 | 15 260 004 | |
| 803 | 4 | 1 | 5 | 1 | 4 | 57 | 15 260 006 | |
| 258 | 19 | 41 | 0 | 0 | - | 64 | 15 260 007 | |
| 368 | 5 | 1 | 5 | 1 | 4 | 73 | 15 260 008 | |
| 431 | 22 | 5 | 6 | 1 | 6 | 114 | 15 260 009 | |
| 361 | 609 | 0 | 0 | 0 | - | 82 | 15 260 011 | |
| 746 | 82 | 4 | 1 | 1 | 0 | 98 | 15 260 012 | |
| 798 | 879 | 4 | 2 | 0 | 1 | 93 | 15 260 013 | |
| 574 | 157 | 3 | 1 | - | 1 | 54 | 15 260 014 | |
| 357 | 8 | 1 | 0 | - | 0 | 28 | 15 260 015 | |
| 774 | 27 | 2 | 1 | 1 | 1 | 63 | 15 260 016 | |
| 4 351 | 575 | 45 | 87 | 16 | 72 | 1 526 | 15 260 017 | |
| 968 | 115 | 5 | 8 | 1 | 7 | 126 | 15 260 018 | |
| 876 | 44 | 5 | 2 | 1 | 1 | 75 | 15 260 019 | |
| 477 | 80 | 26 | 1 | 1 | - | 68 | 15 260 020 | |
| 200 | 26 | 3 | 1 | 0 | 0 | 31 | 15 260 021 | |
| 408 | 1 253 | 16 | 12 | 0 | 12 | 115 | 15 260 022 | |
| 1 886 | 27 | 4 | 26 | 5 | 21 | 213 | 15 260 023 | |
| 332 | 93 | 2 | 3 | 0 | 3 | 38 | 15 260 025 | |
| 507 | 68 | 5 | 10 | 0 | 9 | 53 | 15 260 027 | |
| 1 858 | 40 | 1 | 4 | 1 | 2 | 102 | 15 260 028 | |
| 1 471 | 73 | 12 | 3 | 1 | 2 | 150 | 15 260 029 | |
| 338 | 166 | 8 | 3 | 3 | 0 | 414 | 15 260 030 | |
| 657 | 111 | 5 | 55 | 1 | 54 | 128 | 15 260 031 | |
| 287 | 93 | 1 | 2 | 0 | 1 | 23 | 15 260 032 | |
| 1 138 | 141 | 15 | 101 | 7 | 94 | 624 | 15 260 033 | |
| 837 | 238 | 3 | 2 | 1 | 2 | 56 | 15 260 034 | |
| 285 | 12 | 0 | 2 | 0 | 1 | 84 | 15 260 035 | |
| 848 | 14 | 2 | 4 | 0 | 4 | 61 | 15 260 036 | |
| 645 | 28 | 1 | 17 | 3 | 14 | 191 | 15 260 037 | |
| 628 | 15 | 38 | 41 | 0 | 40 | 63 | 15 260 038 | |
| 4 415 | 2 501 | 65 | 90 | 7 | 83 | 1 008 | 15 260 039 | |
| 533 | 769 | 6 | 1 | 1 | - | 61 | 15 260 041 | |
| 1 164 | 28 | 2 | 1 | 1 | 0 | 64 | 15 260 042 | |
| 1 169 | 341 | 6 | 2 | 1 | 1 | 134 | 15 260 043 | |
| 1 589 | 28 | 2 | 7 | 1 | 5 | 124 | 15 260 045 | |
| 1 382 | 15 | 3 | 27 | 1 | 26 | 92 | 15 260 046 | |
| 561 | 83 | 4 | 2 | 0 | 1 | 59 | 15 260 047 | |
| 165 | 66 | 2 | - | - | - | 13 | 15 260 048 | |
| 734 | 52 | 56 | 126 | 2 | 124 | 205 | 15 260 049 | |
| 703 | 28 | 4 | 6 | 0 | 5 | 57 | 15 260 051 | |
| 1 598 | 37 | 7 | 9 | 1 | 8 | 172 | 15 260 052 | |
| 98 | 2 | - | 0 | 0 | - | 25 | 15 260 053 | |
| 862 | 112 | 288 | 97 | 0 | 96 | 126 | 15 260 054 | |
| 871 | 12 | 1 | 9 | 2 | 7 | 111 | 15 260 056 | |
| 439 | 453 | 8 | 3 | 1 | 2 | 62 | 15 260 057 | |
| 438 | 335 | 13 | 14 | 1 | 13 | 122 | 15 260 058 | |
| 850 | 14 | 2 | 7 | 1 | 6 | 61 | 15 260 059 | |
| 462 | 29 | 3 | 2 | 0 | 1 | 34 | 15 260 060 | |
| 711 | 36 | 7 | 17 | 1 | 17 | 64 | 15 260 061 | |
| 625 | 193 | 10 | 2 | 0 | 2 | 136 | 15 260 064 | |
| 441 | 64 | 25 | 41 | 1 | 40 | 143 | 15 260 065 | |
| 783 | 19 | 7 | 22 | 1 | 20 | 75 | 15 260 066 | |
| 305 | 40 | 0 | 1 | 1 | 0 | 45 | 15 260 067 | |
| 767 | 64 | 6 | 3 | 1 | 1 | 111 | 15 260 068 | |
| 464 | 236 | 3 | 56 | 1 | 55 | 98 | 15 260 069 | |

*) Stichtag 31.12.

1) 100/200,300 (ohne 310), 400,500,940

**Bodenfläche 2005 nach Art der tatsächlichen Nutzung
in**

| Schlüssel-Nr. | Kreisfreie Stadt/ Gemeinde/ Landkreis/ Land | Bodenfläche insgesamt (999) | Da | | | | | | |
|---------------|--|-----------------------------------|---|------------------------------|-------------------------|--|-------------------------------|------------------------------|-----------------------------------|
| | | | Gebäude- und Freifläche (100/200) | Betriebs- fläche (300) | darunter | | Erholungs- fläche (400) | Verkehrs- fläche (500) | darunter |
| | | | | | Abbau- land (310) | | | | Straße Weg, Platz (510-530) |
| 15 260 070 | Wippra | 4 609 | 55 | 1 | - | | 54 | 121 | 120 |
| 15 260 072 | Zabenstedt | 489 | 8 | 0 | - | | 14 | 19 | 18 |
| 15 260 | Mansfelder Land | 75 879 | 3 777 | 818 | 581 | | 1 421 | 3 160 | 2 882 |
| 15 261 001 | Albersroda | 1 358 | 36 | 40 | 40 | | 10 | 33 | 33 |
| 15 261 002 | Alberstedt | 878 | 23 | - | - | | 10 | 30 | 30 |
| 15 261 003 | Bad Dürrenberg, Stadt | 1 749 | 222 | 35 | 28 | | 134 | 109 | 88 |
| 15 261 004 | Bad Lauchstädt, Stadt | 2 520 | 181 | 1 | - | | 81 | 114 | 101 |
| 15 261 005 | Barnstädt | 1 821 | 87 | - | - | | 13 | 45 | 45 |
| 15 261 006 | Beuna (Geiselal) | 601 | 79 | - | - | | 14 | 69 | 63 |
| 15 261 007 | Branderoda | 594 | 14 | - | - | | 7 | 15 | 15 |
| 15 261 008 | Braunsbedra, Stadt | 6 422 | 499 | 1 682 | 1 563 | | 246 | 232 | 191 |
| 15 261 010 | Delitz am Berge | 789 | 70 | 1 | - | | 23 | 62 | 62 |
| 15 261 012 | Esperstedt | 1 097 | 36 | - | - | | 30 | 46 | 39 |
| 15 261 013 | Farnstädt | 1 833 | 75 | 37 | 37 | | 21 | 54 | 54 |
| 15 261 015 | Friedensdorf | 329 | 15 | 12 | 12 | | 0 | 11 | 10 |
| 15 261 017 | Geusa | 1 263 | 105 | - | - | | 8 | 64 | 61 |
| 15 261 019 | Gröst | 1 245 | 35 | 2 | 2 | | 19 | 40 | 40 |
| 15 261 022 | Günthersdorf | 339 | 43 | 0 | - | | 7 | 21 | 21 |
| 15 261 023 | Horburg-Maßlau | 397 | 18 | - | - | | 7 | 16 | 16 |
| 15 261 024 | Klobikau | 1 198 | 60 | 0 | - | | 24 | 28 | 28 |
| 15 261 026 | Kötschlit | 527 | 87 | - | - | | 9 | 52 | 50 |
| 15 261 027 | Kötzschau | 1 677 | 131 | 19 | 19 | | 4 | 73 | 65 |
| 15 261 029 | Kreypau | 1 238 | 74 | 6 | 6 | | 11 | 40 | 31 |
| 15 261 030 | Krumpa | 1 013 | 109 | 374 | 372 | | 22 | 34 | 25 |
| 15 261 031 | Langeneichstädt | 2 188 | 67 | 10 | 10 | | 36 | 61 | 53 |
| 15 261 033 | Leuna, Stadt | 1 271 | 470 | 4 | - | | 64 | 182 | 144 |
| 15 261 036 | Merseburg, Stadt | 3 608 | 954 | 134 | 32 | | 268 | 359 | 276 |
| 15 261 038 | Milzau | 1 734 | 65 | 9 | - | | 23 | 70 | 70 |
| 15 261 039 | Mücheln (Geiselal), Stadt | 3 353 | 215 | 859 | 858 | | 76 | 131 | 109 |
| 15 261 040 | Nempitz | 606 | 26 | - | - | | 12 | 37 | 36 |
| 15 261 041 | Nemsdorf-Göhrendorf | 1 711 | 77 | - | - | | 23 | 47 | 40 |
| 15 261 042 | Obhausen | 2 634 | 109 | 3 | 0 | | 32 | 94 | 89 |
| 15 261 043 | Oebles-Schlechtewitz | 166 | 8 | - | - | | 6 | 9 | 9 |
| 15 261 044 | Oechlitz | 1 196 | 33 | 1 | - | | 11 | 34 | 32 |
| 15 261 045 | Querfurt, Stadt | 15 524 | 602 | 14 | 1 | | 178 | 495 | 437 |
| 15 261 047 | Rodden | 361 | 11 | - | - | | 4 | 11 | 11 |
| 15 261 050 | Schafstädt, Stadt | 2 294 | 109 | 1 | - | | 33 | 61 | 56 |
| 15 261 051 | Schkopau | 9 067 | 1 357 | 1 006 | 735 | | 186 | 409 | 305 |
| 15 261 053 | Schraplau, Stadt | 705 | 46 | 26 | 26 | | 45 | 32 | 26 |
| 15 261 054 | Spergau | 1 080 | 460 | 23 | 23 | | 8 | 89 | 77 |
| 15 261 055 | Steigra | 1 606 | 47 | 119 | 119 | | 25 | 50 | 50 |
| 15 261 056 | Tollwitz | 1 092 | 78 | 6 | 6 | | 6 | 62 | 62 |
| 15 261 058 | Wallendorf (Luppe) | 906 | 84 | 197 | 197 | | 1 | 37 | 31 |
| 15 261 060 | Wünsch | 1 285 | 36 | 71 | 71 | | 18 | 32 | 28 |
| 15 261 062 | Zöschen | 720 | 39 | 1 | 1 | | 23 | 28 | 24 |
| 15 261 063 | Zweimen | 731 | 27 | 1 | - | | 13 | 27 | 23 |
| 15 261 | Merseburg-Querfurt | 82 726 | 6 920 | 4 697 | 4 161 | | 1 793 | 3 547 | 3 056 |
| 15 265 001 | Angersdorf | 637 | 76 | 2 | - | | 40 | 59 | 26 |
| 15 265 002 | Beesenstedt | 1 758 | 70 | - | - | | 28 | 59 | 59 |
| 15 265 003 | Bennstedt | 934 | 59 | 10 | 10 | | 45 | 41 | 41 |
| 15 265 004 | Brachstedt | 1 452 | 49 | - | - | | 39 | 41 | 41 |
| 15 265 005 | Brachwitz | 834 | 37 | - | - | | 23 | 27 | 27 |
| 15 265 006 | Braschwitz | 690 | 42 | 0 | - | | 20 | 30 | 25 |
| 15 265 008 | Döblitz | 624 | 7 | 2 | 1 | | 5 | 17 | 17 |
| 15 265 011 | Döbel | 1 024 | 19 | 1 | - | | 14 | 29 | 29 |
| 15 265 012 | Domnitz | 1 708 | 66 | 4 | 4 | | 18 | 79 | 69 |
| 15 265 013 | Domstedt | 1 041 | 40 | - | - | | 15 | 29 | 29 |
| 15 265 014 | Fienstedt | 852 | 14 | - | - | | 5 | 27 | 27 |
| 15 265 015 | Gimritz | 767 | 19 | 16 | - | | 4 | 29 | 29 |
| 15 265 018 | Gutenberg | 412 | 38 | - | - | | 21 | 16 | 16 |
| 15 265 019 | Höhnstedt | 1 405 | 60 | - | - | | 56 | 42 | 42 |
| 15 265 020 | Hohenthurm | 777 | 88 | - | - | | 10 | 66 | 51 |
| 15 265 023 | Kloschwitz | 1 029 | 20 | - | - | | 6 | 42 | 42 |
| 15 265 024 | Krosigk | 903 | 41 | 5 | 5 | | 29 | 28 | 28 |
| 15 265 025 | Kütten | 892 | 21 | - | - | | 13 | 27 | 27 |
| 15 265 026 | Landsberg, Stadt | 6 334 | 615 | 29 | 28 | | 66 | 276 | 251 |
| 15 265 027 | Langenbogen | 681 | 46 | 1 | - | | 34 | 41 | 41 |
| 15 265 028 | Lieskau | 458 | 57 | 0 | - | | 27 | 23 | 21 |
| 15 265 030 | Löbejün, Stadt | 2 053 | 69 | 88 | 84 | | 82 | 84 | 78 |
| 15 265 032 | Morl | 911 | 35 | 1 | - | | 33 | 38 | 38 |
| 15 265 033 | Nauendorf | 1 152 | 88 | 0 | - | | 39 | 76 | 61 |

*) Stichtag 31.12.

1) 100/200,300 (ohne 310), 400,500,940

und nach regionaler Gliederung in Sachsen-Anhalt *)

Hektar

| von | | | | | | | Siedlungs- und Verkehrsfläche zusammen ¹⁾ | Schlüssel-Nr. |
|--------------------------------|---------------------|-----------------------|----------------------------------|-------------------|-----------------|--------|--|---------------|
| Landwirtschaftsfläche (600) | Waldfläche (700) | Wasserfläche (800) | Flächen anderer Nutzung (900) | darunter | | | | |
| | | | | Friedhof (940) | Unland (950) | | | |
| 683 | 3 646 | 47 | 1 | 1 | - | 233 | 15 260 070 | |
| 413 | 30 | 4 | 0 | 0 | - | 42 | 15 260 072 | |
| 49 513 | 15 359 | 862 | 971 | 81 | 890 | 8 674 | 15 260 | |
| 1 194 | 43 | 0 | 1 | 1 | - | 80 | 15 261 001 | |
| 799 | 10 | 1 | 4 | 1 | 4 | 64 | 15 261 002 | |
| 1 133 | 72 | 39 | 5 | 5 | - | 478 | 15 261 003 | |
| 2 111 | 20 | 6 | 6 | 3 | 3 | 380 | 15 261 004 | |
| 1 664 | 8 | 3 | 1 | 1 | 0 | 146 | 15 261 005 | |
| 301 | 103 | 9 | 27 | 1 | 26 | 162 | 15 261 006 | |
| 493 | 66 | 0 | 0 | 0 | - | 36 | 15 261 007 | |
| 2 756 | 459 | 514 | 34 | 6 | 28 | 1 102 | 15 261 008 | |
| 623 | 9 | 1 | 1 | 1 | - | 157 | 15 261 010 | |
| 913 | 67 | 5 | 0 | 0 | 0 | 112 | 15 261 012 | |
| 1 605 | 34 | 4 | 1 | 1 | - | 153 | 15 261 013 | |
| 243 | 21 | 26 | 0 | 0 | 0 | 27 | 15 261 015 | |
| 987 | 71 | 17 | 12 | 11 | 2 | 187 | 15 261 017 | |
| 1 043 | 99 | 5 | 1 | 1 | - | 95 | 15 261 019 | |
| 240 | 26 | 2 | 0 | 0 | 0 | 71 | 15 261 022 | |
| 174 | 160 | 22 | 0 | 0 | - | 42 | 15 261 023 | |
| 812 | 122 | 1 | 150 | 1 | 149 | 113 | 15 261 024 | |
| 335 | 12 | 31 | 1 | 0 | 1 | 148 | 15 261 026 | |
| 1 364 | 36 | 41 | 8 | 2 | 6 | 210 | 15 261 027 | |
| 998 | 60 | 48 | 1 | 0 | 0 | 126 | 15 261 029 | |
| 444 | 24 | 5 | 1 | 1 | - | 168 | 15 261 030 | |
| 1 969 | 38 | 4 | 1 | 1 | - | 166 | 15 261 031 | |
| 359 | 105 | 32 | 55 | 3 | 51 | 724 | 15 261 033 | |
| 1 520 | 169 | 165 | 39 | 11 | 28 | 1 693 | 15 261 036 | |
| 1 532 | 27 | 6 | 3 | 0 | 3 | 167 | 15 261 038 | |
| 1 863 | 189 | 7 | 12 | 7 | 5 | 430 | 15 261 039 | |
| 517 | 8 | 5 | 0 | 0 | - | 75 | 15 261 040 | |
| 1 549 | 12 | 2 | 1 | 1 | - | 148 | 15 261 041 | |
| 2 303 | 72 | 20 | 1 | 1 | 1 | 239 | 15 261 042 | |
| 134 | 6 | 2 | 0 | 0 | 0 | 24 | 15 261 043 | |
| 1 090 | 25 | 2 | 1 | 1 | - | 79 | 15 261 044 | |
| 9 639 | 4 532 | 51 | 12 | 6 | 6 | 1 294 | 15 261 045 | |
| 334 | - | 1 | 0 | 0 | 0 | 26 | 15 261 047 | |
| 2 024 | 59 | 5 | 2 | 2 | - | 205 | 15 261 050 | |
| 4 343 | 993 | 681 | 92 | 6 | 86 | 2 229 | 15 261 051 | |
| 488 | 61 | 5 | 2 | 2 | - | 124 | 15 261 053 | |
| 462 | 27 | 3 | 9 | 1 | 8 | 557 | 15 261 054 | |
| 1 276 | 87 | 2 | 1 | 1 | - | 122 | 15 261 055 | |
| 921 | 6 | 9 | 3 | 1 | 2 | 147 | 15 261 056 | |
| 452 | 76 | 57 | 2 | 1 | 1 | 123 | 15 261 058 | |
| 1 105 | 16 | 5 | 1 | 1 | 0 | 87 | 15 261 060 | |
| 553 | 18 | 57 | 0 | 0 | - | 92 | 15 261 062 | |
| 563 | 83 | 17 | 0 | 0 | - | 68 | 15 261 063 | |
| 55 230 | 8 132 | 1 917 | 490 | 79 | 411 | 12 875 | 15 261 | |
| 417 | 35 | 6 | 1 | 0 | 1 | 178 | 15 265 001 | |
| 1 508 | 81 | 3 | 9 | 2 | 7 | 159 | 15 265 002 | |
| 711 | 63 | 3 | 2 | 1 | 1 | 145 | 15 265 003 | |
| 1 251 | 62 | 4 | 5 | 1 | 4 | 130 | 15 265 004 | |
| 592 | 117 | 23 | 16 | 0 | 15 | 87 | 15 265 005 | |
| 589 | 5 | 3 | - | - | - | 92 | 15 265 006 | |
| 552 | 21 | 21 | 1 | 0 | 0 | 28 | 15 265 008 | |
| 853 | 96 | 11 | 1 | 1 | - | 64 | 15 265 011 | |
| 1 496 | 36 | 7 | 2 | 2 | 0 | 165 | 15 265 012 | |
| 899 | 53 | 1 | 4 | 1 | 3 | 85 | 15 265 013 | |
| 762 | 33 | 11 | 1 | 1 | - | 46 | 15 265 014 | |
| 639 | 45 | 15 | 1 | 0 | 0 | 68 | 15 265 015 | |
| 301 | 30 | 4 | 1 | 1 | - | 76 | 15 265 018 | |
| 1 204 | 39 | 1 | 3 | 1 | 2 | 158 | 15 265 019 | |
| 592 | 8 | 4 | 8 | 0 | 8 | 165 | 15 265 020 | |
| 823 | 84 | 39 | 15 | 1 | 15 | 98 | 15 265 023 | |
| 733 | 58 | 5 | 4 | 1 | 4 | 98 | 15 265 024 | |
| 818 | 13 | 1 | 1 | 1 | - | 61 | 15 265 025 | |
| 5 206 | 83 | 23 | 36 | 4 | 31 | 963 | 15 265 026 | |
| 435 | 59 | 37 | 28 | 0 | 27 | 123 | 15 265 027 | |
| 288 | 52 | 7 | 4 | 0 | 4 | 108 | 15 265 028 | |
| 1 527 | 171 | 28 | 4 | 2 | 3 | 240 | 15 265 030 | |
| 565 | 122 | 22 | 96 | 1 | 96 | 107 | 15 265 032 | |
| 936 | 8 | 5 | 1 | 1 | - | 203 | 15 265 033 | |

*) Stichtag 31.12.

1) 100/200,300 (ohne 310), 400,500,940

**Bodenfläche 2005 nach Art der tatsächlichen Nutzung
in**

| Schlüssel- Nr. | Kreisfreie Stadt/ Gemeinde/ Landkreis/ Land | Bodenfläche insgesamt (999) | | | | | | Da | |
|-------------------|--|---------------------------------------|---|----------------------------------|-----------------------------|-------|-----------------------------------|----------------------------------|---|
| | | | Gebäude- und Freifläche (100/200) | Betriebs- fläche (300) | darunter | | Erholungs- fläche (400) | Verkehrs- fläche (500) | darunter Straße Weg, Platz (510-530) |
| | | | | | Abbau- land (310) | | | | |
| 15 265 034 | Nehlitz | 249 | 10 | 17 | 17 | 14 | 7 | 7 | |
| 15 265 035 | Neutz-Lettewitz | 1 522 | 52 | - | - | 29 | 52 | 52 | |
| 15 265 036 | Niemberg | 1 172 | 65 | 1 | 0 | 23 | 50 | 36 | |
| 15 265 037 | Oppin | 1 575 | 90 | 26 | 8 | 5 | 195 | 80 | |
| 15 265 038 | Ostrau | 1 727 | 70 | 11 | 11 | 36 | 48 | 48 | |
| 15 265 039 | Peißen | 1 034 | 111 | 0 | - | 7 | 107 | 88 | |
| 15 265 040 | Petersberg | 1 089 | 39 | 54 | 54 | 20 | 35 | 35 | |
| 15 265 041 | Plötz | 774 | 40 | 6 | 5 | 30 | 20 | 19 | |
| 15 265 044 | Rothenburg | 540 | 46 | - | - | 27 | 17 | 17 | |
| 15 265 045 | Salzmünde | 1 802 | 88 | 25 | 5 | 59 | 76 | 71 | |
| 15 265 046 | Schodwitz | 1 581 | 61 | 1 | - | 43 | 49 | 48 | |
| 15 265 047 | Schwerz | 955 | 29 | 24 | 24 | 10 | 26 | 26 | |
| 15 265 048 | Sennowitz | 430 | 108 | 8 | - | 42 | 26 | 24 | |
| 15 265 051 | Steuden | 1 369 | 155 | 0 | - | 7 | 30 | 30 | |
| 15 265 052 | Teicha | 998 | 49 | 1 | - | 21 | 65 | 59 | |
| 15 265 053 | Teutschenthal | 5 332 | 433 | 53 | 15 | 178 | 224 | 180 | |
| 15 265 054 | Wallwitz (Saalkreis) | 1 204 | 81 | 1 | - | 33 | 151 | 141 | |
| 15 265 055 | Wettin, Stadt | 1 695 | 103 | - | - | 50 | 57 | 57 | |
| 15 265 056 | Zappendorf | 1 120 | 60 | 3 | 3 | 46 | 41 | 40 | |
| 15 265 058 | Kabelsketal | 5 096 | 584 | 2 | 2 | 142 | 275 | 221 | |
| 15 265 | Saalkreis | 60 592 | 3 949 | 390 | 274 | 1 494 | 2 778 | 2 390 | |
| 15 266 001 | Allstedt, Stadt | 3 185 | 185 | - | - | 52 | 100 | 100 | |
| 15 266 002 | Bennungen | 1 028 | 30 | 0 | 0 | 24 | 60 | 56 | |
| 15 266 003 | Berga | 2 567 | 141 | 27 | 27 | 22 | 114 | 98 | |
| 15 266 004 | Beyernaumburg | 1 261 | 26 | - | - | 22 | 42 | 42 | |
| 15 266 005 | Blankenheim | 1 485 | 41 | 1 | 1 | 35 | 86 | 58 | |
| 15 266 007 | Breitenstein | 674 | 24 | 0 | - | 15 | 40 | 40 | |
| 15 266 008 | Breitungen | 1 152 | 15 | 0 | 0 | 37 | 43 | 43 | |
| 15 266 009 | Brücken (Helme) | 1 092 | 37 | 1 | - | 20 | 36 | 36 | |
| 15 266 010 | Dietersdorf | 1 669 | 27 | - | - | 26 | 48 | 48 | |
| 15 266 011 | Drebsdorf | 429 | 6 | - | - | 4 | 12 | 12 | |
| 15 266 012 | Edersleben | 905 | 49 | 33 | 32 | 14 | 44 | 41 | |
| 15 266 013 | Emseloh | 1 133 | 15 | - | - | 16 | 37 | 31 | |
| 15 266 017 | Hackpfüffel | 573 | 13 | 2 | 2 | 7 | 22 | 22 | |
| 15 266 018 | Hainrode | 735 | 13 | - | - | 4 | 29 | 29 | |
| 15 266 019 | Hayn (Harz) | 2 004 | 28 | 1 | 1 | 10 | 68 | 68 | |
| 15 266 020 | Holdenstedt | 974 | 25 | - | - | 22 | 32 | 32 | |
| 15 266 022 | Katharinenrieth | 570 | 11 | 49 | 49 | 4 | 18 | 18 | |
| 15 266 023 | Kelbra (Kyffhäuser), Stadt | 2 584 | 131 | 2 | 2 | 46 | 120 | 114 | |
| 15 266 024 | Kleinleinungen | 331 | 5 | 1 | 1 | 3 | 15 | 15 | |
| 15 266 026 | Liedersdorf | 279 | 8 | - | - | 3 | 10 | 10 | |
| 15 266 027 | Martinsrieth | 593 | 9 | - | - | 6 | 20 | 20 | |
| 15 266 028 | Mittelhausen | 1 266 | 28 | - | - | 17 | 35 | 35 | |
| 15 266 030 | Niederröblingen (Helme) | 811 | 40 | 23 | - | 13 | 26 | 24 | |
| 15 266 031 | Nienstedt | 996 | 34 | 15 | - | 6 | 29 | 29 | |
| 15 266 034 | Pölsfeld | 1 159 | 18 | 0 | - | 7 | 33 | 33 | |
| 15 266 035 | Questenberg | 1 725 | 13 | 1 | 1 | 10 | 54 | 54 | |
| 15 266 037 | Riethnordhausen | 679 | 29 | 8 | 8 | 12 | 27 | 27 | |
| 15 266 038 | Roßla | 1 764 | 115 | 15 | 15 | 64 | 88 | 80 | |
| 15 266 040 | Rottleberode | 699 | 88 | 0 | 0 | 44 | 53 | 45 | |
| 15 266 041 | Sangerhausen, Stadt | 16 154 | 777 | 42 | 10 | 541 | 802 | 721 | |
| 15 266 042 | Schwenda | 1 023 | 26 | - | - | 10 | 37 | 37 | |
| 15 266 043 | Sotterhausen | 575 | 12 | - | - | 6 | 19 | 19 | |
| 15 266 044 | Stolberg (Harz), Stadt | 6 752 | 55 | - | - | 35 | 155 | 150 | |
| 15 266 045 | Tilleda (Kyffhäuser) | 1 470 | 45 | 1 | 0 | 4 | 62 | 58 | |
| 15 266 046 | Uftrungen | 2 965 | 50 | 9 | 2 | 13 | 70 | 66 | |
| 15 266 047 | Wallhausen | 2 262 | 88 | 0 | 0 | 95 | 120 | 107 | |
| 15 266 049 | Wickerode | 686 | 12 | 0 | 0 | 15 | 22 | 22 | |
| 15 266 050 | Winkel | 1 270 | 96 | 1 | 1 | 9 | 49 | 49 | |
| 15 266 051 | Wolferstedt | 1 500 | 41 | - | - | 21 | 41 | 41 | |
| 15 266 | Sangerhausen | 68 977 | 2 408 | 231 | 151 | 1 315 | 2 720 | 2 529 | |
| 15 268 002 | Burgwerben | 442 | 41 | 0 | - | 13 | 31 | 20 | |
| 15 268 003 | Dehlitz (Saale) | 877 | 46 | 8 | 8 | 19 | 63 | 58 | |
| 15 268 004 | Goseck | 1 457 | 62 | 9 | 9 | 4 | 41 | 41 | |
| 15 268 005 | Granschütz | 652 | 65 | - | - | 7 | 25 | 22 | |
| 15 268 006 | Gröben | 394 | 36 | 4 | 4 | 4 | 26 | 16 | |
| 15 268 007 | Gröbitz | 756 | 24 | 0 | 0 | 8 | 28 | 28 | |
| 15 268 008 | Großgörschen | 1 500 | 52 | 0 | 0 | 4 | 38 | 38 | |
| 15 268 010 | Großkorbetha | 1 268 | 105 | 9 | 9 | 33 | 80 | 60 | |
| 15 268 011 | Hohenmölsen, Stadt | 6 353 | 511 | 1 731 | 1 678 | 239 | 218 | 177 | |
| 15 268 012 | Krauschwitz | 1 239 | 52 | 6 | 6 | 41 | 61 | 53 | |

*) Stichtag 31.12.

1) 100/200,300 (ohne 310), 400,500,940

und nach regionaler Gliederung in Sachsen-Anhalt *)

Hektar

| von | | | | | | | Siedlungs- und Verkehrsfläche zusammen ¹⁾ | Schlüssel-Nr. |
|--------------------------------|---------------------|-----------------------|----------------------------------|-------------------|-----------------|-------|--|---------------|
| Landwirtschaftsfläche (600) | Waldfläche (700) | Wasserfläche (800) | Flächen anderer Nutzung (900) | darunter | | | | |
| | | | | Friedhof (940) | Unland (950) | | | |
| 193 | 6 | 1 | 0 | 0 | - | 31 | 15 265 034 | |
| 1 361 | 24 | 4 | 1 | 0 | 1 | 132 | 15 265 035 | |
| 992 | 33 | 7 | 2 | 1 | 1 | 140 | 15 265 036 | |
| 1 208 | 28 | 7 | 15 | 1 | 14 | 309 | 15 265 037 | |
| 1 484 | 70 | 6 | 2 | 1 | 1 | 155 | 15 265 038 | |
| 785 | 7 | 6 | 11 | 0 | 11 | 226 | 15 265 039 | |
| 640 | 292 | 3 | 6 | 1 | 5 | 95 | 15 265 040 | |
| 633 | 23 | 20 | 2 | 1 | 1 | 92 | 15 265 041 | |
| 334 | 97 | 18 | 1 | 1 | 0 | 91 | 15 265 044 | |
| 1 399 | 112 | 40 | 3 | 2 | 1 | 245 | 15 265 045 | |
| 1 340 | 79 | 4 | 3 | 1 | 2 | 156 | 15 265 046 | |
| 854 | 4 | 3 | 5 | 1 | 4 | 66 | 15 265 047 | |
| 212 | 26 | 4 | 4 | - | 4 | 184 | 15 265 048 | |
| 1 148 | 25 | 4 | 1 | 0 | 0 | 193 | 15 265 051 | |
| 769 | 82 | 9 | 2 | 1 | 1 | 137 | 15 265 052 | |
| 4 128 | 227 | 61 | 29 | 3 | 26 | 876 | 15 265 053 | |
| 819 | 96 | 14 | 9 | 1 | 8 | 267 | 15 265 054 | |
| 1 103 | 282 | 76 | 24 | 2 | 22 | 212 | 15 265 055 | |
| 863 | 87 | 12 | 7 | 2 | 5 | 149 | 15 265 056 | |
| 3 811 | 91 | 64 | 129 | 3 | 126 | 1 003 | 15 265 058 | |
| 47 773 | 3 065 | 645 | 497 | 42 | 455 | 8 379 | 15 265 | |
| 1 370 | 1 449 | 24 | 4 | 2 | 2 | 339 | 15 266 001 | |
| 857 | 34 | 21 | 1 | 1 | 1 | 115 | 15 266 002 | |
| 1 637 | 229 | 384 | 13 | 1 | 12 | 278 | 15 266 003 | |
| 785 | 379 | 3 | 2 | 0 | 2 | 91 | 15 266 004 | |
| 883 | 433 | 4 | 2 | 1 | 1 | 164 | 15 266 005 | |
| 489 | 88 | 6 | 11 | 1 | 10 | 81 | 15 266 007 | |
| 450 | 600 | 6 | 1 | 1 | - | 96 | 15 266 008 | |
| 889 | 90 | 17 | 1 | 1 | 1 | 95 | 15 266 009 | |
| 601 | 962 | 5 | 0 | 0 | - | 101 | 15 266 010 | |
| 264 | 140 | 3 | 0 | 0 | - | 22 | 15 266 011 | |
| 726 | 3 | 13 | 23 | 1 | 23 | 108 | 15 266 012 | |
| 333 | 726 | 3 | 3 | 1 | 2 | 68 | 15 266 013 | |
| 503 | 11 | 7 | 8 | 0 | 7 | 42 | 15 266 017 | |
| 356 | 323 | 4 | 6 | 0 | 6 | 47 | 15 266 018 | |
| 853 | 1 037 | 4 | 3 | 1 | 3 | 106 | 15 266 019 | |
| 880 | 6 | 7 | 2 | 1 | 1 | 80 | 15 266 020 | |
| 475 | 1 | 13 | 0 | 0 | - | 32 | 15 266 022 | |
| 1 914 | 140 | 215 | 17 | 2 | 16 | 298 | 15 266 023 | |
| 208 | 98 | 1 | 0 | 0 | 0 | 23 | 15 266 024 | |
| 252 | 2 | 1 | 1 | 0 | 1 | 23 | 15 266 026 | |
| 539 | 3 | 13 | 1 | 0 | 1 | 36 | 15 266 027 | |
| 1 130 | 45 | 10 | 1 | 1 | 0 | 81 | 15 266 028 | |
| 696 | 1 | 11 | 1 | 0 | 1 | 102 | 15 266 030 | |
| 901 | 4 | 4 | 2 | 0 | 2 | 86 | 15 266 031 | |
| 442 | 649 | 5 | 5 | 0 | 5 | 58 | 15 266 034 | |
| 341 | 1 300 | 5 | 1 | 0 | 0 | 78 | 15 266 035 | |
| 545 | 16 | 12 | 29 | 1 | 28 | 69 | 15 266 037 | |
| 1 025 | 400 | 54 | 3 | 2 | 1 | 268 | 15 266 038 | |
| 372 | 114 | 20 | 8 | 1 | 6 | 185 | 15 266 040 | |
| 8 996 | 4 791 | 132 | 73 | 14 | 59 | 2 166 | 15 266 041 | |
| 808 | 138 | 2 | 2 | 1 | 1 | 74 | 15 266 042 | |
| 529 | 2 | 3 | 4 | 0 | 4 | 37 | 15 266 043 | |
| 265 | 6 222 | 18 | 2 | 1 | 1 | 246 | 15 266 044 | |
| 1 228 | 88 | 10 | 32 | 1 | 31 | 112 | 15 266 045 | |
| 887 | 1 907 | 19 | 10 | 1 | 10 | 141 | 15 266 046 | |
| 1 674 | 236 | 40 | 7 | 1 | 6 | 305 | 15 266 047 | |
| 349 | 283 | 5 | 1 | 0 | 0 | 49 | 15 266 049 | |
| 500 | 610 | 4 | 1 | 0 | 0 | 155 | 15 266 050 | |
| 1 290 | 93 | 9 | 6 | 1 | 5 | 104 | 15 266 051 | |
| 37 243 | 23 651 | 1 120 | 290 | 40 | 249 | 6 562 | 15 266 | |
| 343 | 4 | 8 | 1 | 0 | 0 | 86 | 15 268 002 | |
| 666 | 53 | 16 | 7 | 1 | 6 | 129 | 15 268 003 | |
| 1 191 | 137 | 9 | 4 | 1 | 3 | 109 | 15 268 004 | |
| 534 | 9 | 6 | 5 | 1 | 5 | 98 | 15 268 005 | |
| 283 | 24 | 3 | 14 | 1 | 14 | 66 | 15 268 006 | |
| 651 | 42 | 2 | 0 | 0 | - | 60 | 15 268 007 | |
| 1 391 | 6 | 7 | 3 | 2 | 1 | 96 | 15 268 008 | |
| 1 010 | 13 | 16 | 3 | 1 | 2 | 219 | 15 268 010 | |
| 3 137 | 433 | 28 | 56 | 4 | 52 | 1 025 | 15 268 011 | |
| 1 059 | 15 | 3 | 2 | 1 | 1 | 155 | 15 268 012 | |

*) Stichtag 31.12.

1) 100/200,300 (ohne 310), 400,500,940

**Bodenfläche 2005 nach Art der tatsächlichen Nutzung
in**

| Schlüssel- Nr. | Kreisfreie Stadt/ Gemeinde/ Landkreis/ Land | Bodenfläche insgesamt (999) | Da | | | | | | |
|-------------------|--|---------------------------------------|---|----------------------------------|-----------------------------|-------|-----------------------------------|----------------------------------|---------------------------------------|
| | | | Gebäude- und Freifläche (100/200) | Betriebs- fläche (300) | darunter | | Erholungs- fläche (400) | Verkehrs- fläche (500) | darunter |
| | | | | | Abbau- land (310) | | | | Straße Weg, Platz (510-530) |
| 15 268 013 | Langendorf | 1 454 | 85 | 2 | 2 | 51 | 64 | 55 | |
| 15 268 014 | Leißling | 747 | 79 | 1 | 1 | 10 | 45 | 36 | |
| 15 268 015 | Lützen, Stadt | 1 728 | 112 | 1 | - | 64 | 65 | 58 | |
| 15 268 016 | Markwerben | 377 | 19 | - | - | 10 | 15 | 15 | |
| 15 268 017 | Muschwitz | 1 223 | 59 | 98 | 91 | 35 | 42 | 41 | |
| 15 268 018 | Nessa | 1 403 | 52 | 1 | - | 48 | 63 | 55 | |
| 15 268 019 | Poserna | 506 | 23 | 2 | 2 | 1 | 20 | 18 | |
| 15 268 020 | Prittitz | 1 134 | 39 | 16 | 16 | 26 | 42 | 35 | |
| 15 268 021 | Reichardtswerben | 931 | 59 | 96 | 96 | 9 | 62 | 61 | |
| 15 268 022 | Rippach | 779 | 44 | - | - | 6 | 46 | 38 | |
| 15 268 023 | Röcken | 1 180 | 31 | 0 | - | 16 | 42 | 40 | |
| 15 268 025 | Schkortleben | 705 | 26 | 0 | 0 | 22 | 33 | 23 | |
| 15 268 026 | Sössen | 341 | 18 | 2 | 2 | 1 | 12 | 12 | |
| 15 268 027 | Starsiedel | 547 | 37 | - | - | 4 | 17 | 17 | |
| 15 268 028 | Storkau | 794 | 41 | - | - | 1 | 29 | 29 | |
| 15 268 029 | Tagewerben | 716 | 42 | 3 | 3 | 2 | 25 | 22 | |
| 15 268 030 | Taucha | 527 | 22 | - | - | 1 | 21 | 18 | |
| 15 268 031 | Teuchern, Stadt | 1 661 | 122 | 5 | 5 | 11 | 69 | 59 | |
| 15 268 032 | Trebnitz | 671 | 33 | 1 | 1 | 2 | 25 | 20 | |
| 15 268 033 | Uichteritz | 855 | 47 | 1 | 1 | 5 | 36 | 36 | |
| 15 268 035 | Weißenfels, Stadt | 2 474 | 647 | 22 | 19 | 388 | 292 | 250 | |
| 15 268 036 | Wengelsdorf | 589 | 38 | 1 | 1 | 32 | 40 | 26 | |
| 15 268 039 | Zorbau | 967 | 92 | 16 | 16 | 20 | 49 | 49 | |
| 15 268 | Weißenfels | 37 250 | 2 758 | 2 035 | 1 969 | 1 135 | 1 764 | 1 526 | |
| 15 303 000 | Magdeburg, Stadt | 20 095 | 4 474 | 95 | 69 | 2 590 | 2 173 | 1 649 | |
| 15 352 001 | Amesdorf | 1 191 | 43 | 5 | 3 | 13 | 44 | 39 | |
| 15 352 002 | Aschersleben, Stadt | 7 407 | 658 | 67 | 44 | 423 | 369 | 310 | |
| 15 352 003 | Borne | 1 532 | 41 | 1 | 0 | 33 | 41 | 41 | |
| 15 352 005 | Drohndorf | 611 | 28 | 1 | 1 | 6 | 25 | 21 | |
| 15 352 006 | Egeln, Stadt | 2 913 | 144 | 13 | 9 | 96 | 121 | 102 | |
| 15 352 009 | Etgersleben | 1 326 | 30 | 2 | - | 17 | 40 | 32 | |
| 15 352 010 | Freckleben | 1 238 | 28 | 0 | 0 | 29 | 50 | 36 | |
| 15 352 011 | Friedrichsaue | 444 | 12 | - | - | 9 | 10 | 10 | |
| 15 352 012 | Frose | 1 278 | 46 | 5 | 2 | 21 | 62 | 43 | |
| 15 352 013 | Gatersleben | 1 615 | 133 | 6 | - | 51 | 60 | 50 | |
| 15 352 014 | Giersleben | 2 014 | 57 | 6 | 6 | 32 | 60 | 50 | |
| 15 352 016 | Groß Schierstedt | 625 | 22 | 1 | 1 | 16 | 33 | 25 | |
| 15 352 017 | Hakeborn | 1 145 | 37 | 1 | - | 22 | 29 | 29 | |
| 15 352 018 | Hecklingen, Stadt | 9 534 | 334 | 62 | 62 | 185 | 490 | 261 | |
| 15 352 020 | Hoym, Stadt | 2 027 | 106 | 38 | 33 | 36 | 66 | 64 | |
| 15 352 023 | Mehringen | 1 173 | 58 | 3 | 3 | 33 | 49 | 35 | |
| 15 352 025 | Nachterstedt | 821 | 59 | 403 | 403 | 23 | 29 | 17 | |
| 15 352 026 | Neu Königsau | 916 | 28 | - | - | 10 | 21 | 21 | |
| 15 352 027 | Neundorf (Anhalt) | 1 493 | 67 | 2 | - | 56 | 58 | 53 | |
| 15 352 032 | Schackenthal | 697 | 18 | 2 | 1 | 8 | 19 | 19 | |
| 15 352 033 | Schadeleben | 1 698 | 45 | - | - | 40 | 48 | 47 | |
| 15 352 035 | Staßfurt, Stadt | 5 821 | 798 | 73 | 22 | 245 | 323 | 280 | |
| 15 352 036 | Tarthun | 862 | 44 | 1 | - | 20 | 27 | 27 | |
| 15 352 037 | Unseburg | 1 678 | 58 | 230 | 227 | 31 | 47 | 42 | |
| 15 352 038 | Westdorf | 861 | 23 | 17 | 14 | 17 | 25 | 25 | |
| 15 352 039 | Westeregeln | 1 394 | 81 | 18 | 8 | 61 | 66 | 53 | |
| 15 352 041 | Wilsleben | 1 175 | 28 | - | - | 16 | 37 | 37 | |
| 15 352 043 | Wolmirsleben | 1 690 | 64 | 6 | 3 | 44 | 51 | 51 | |
| 15 352 044 | Falkenstein/Harz, Stadt | 10 298 | 314 | 66 | 62 | 150 | 317 | 299 | |
| 15 352 | Aschersleben-Staßfurt | 65 476 | 3 405 | 1 029 | 903 | 1 742 | 2 617 | 2 119 | |
| 15 355 002 | Altbrandsleben | 771 | 13 | - | - | 10 | 24 | 24 | |
| 15 355 005 | Ausleben | 3 329 | 135 | 6 | 2 | 44 | 106 | 106 | |
| 15 355 007 | Barneberg | 880 | 35 | 17 | 17 | 13 | 26 | 26 | |
| 15 355 010 | Bottmersdorf | 1 500 | 36 | - | - | 23 | 63 | 45 | |
| 15 355 012 | Domersleben | 1 565 | 40 | 7 | - | 26 | 45 | 45 | |
| 15 355 013 | Drackenstein | 719 | 23 | - | - | 16 | 27 | 20 | |
| 15 355 014 | Dreileben | 1 541 | 35 | 1 | 1 | 19 | 56 | 43 | |
| 15 355 015 | Druxberge | 746 | 19 | 1 | - | 17 | 22 | 22 | |
| 15 355 016 | Eggenstedt | 1 099 | 18 | 4 | 4 | 10 | 26 | 25 | |
| 15 355 017 | Eilsleben | 1 377 | 86 | 1 | - | 43 | 95 | 52 | |
| 15 355 018 | Gröningen, Stadt | 5 968 | 189 | 67 | 65 | 79 | 185 | 173 | |
| 15 355 021 | Groß Rodensleben | 1 934 | 45 | - | - | 21 | 54 | 52 | |
| 15 355 023 | Hadmersleben, Stadt | 2 339 | 87 | 9 | 5 | 6 | 69 | 67 | |
| 15 355 025 | Harbke | 1 892 | 106 | 362 | 362 | 44 | 94 | 78 | |
| 15 355 026 | Hötensleben | 3 609 | 124 | 7 | 6 | 102 | 112 | 107 | |

*) Stichtag 31.12.

1) 100/200,300 (ohne 310), 400,500,940

und nach regionaler Gliederung in Sachsen-Anhalt *)

Hektar

| von | | | | | | | Siedlungs- und Verkehrsfläche zusammen ¹⁾ | Schlüssel-Nr. |
|--------------------------------|---------------------|-----------------------|----------------------------------|-------------------|-----------------|-------|--|---------------|
| Landwirtschaftsfläche (600) | Waldfläche (700) | Wasserfläche (800) | Flächen anderer Nutzung (900) | darunter | | | | |
| | | | | Friedhof (940) | Unland (950) | | | |
| 1 225 | 25 | 2 | 1 | 1 | - | 200 | 15 268 013 | |
| 486 | 104 | 22 | 2 | 1 | 1 | 133 | 15 268 014 | |
| 1 460 | 13 | 10 | 2 | 2 | - | 245 | 15 268 015 | |
| 321 | 7 | 5 | 1 | 0 | 1 | 44 | 15 268 016 | |
| 828 | 156 | 4 | 1 | 1 | 0 | 143 | 15 268 017 | |
| 1 214 | 22 | 2 | 1 | 1 | - | 165 | 15 268 018 | |
| 438 | 15 | 5 | 3 | 0 | 2 | 44 | 15 268 019 | |
| 978 | 30 | 2 | 1 | 1 | - | 108 | 15 268 020 | |
| 595 | 3 | 108 | 1 | 1 | - | 129 | 15 268 021 | |
| 667 | 9 | 6 | 1 | 1 | 0 | 97 | 15 268 022 | |
| 1 043 | 36 | 11 | 1 | 1 | - | 89 | 15 268 023 | |
| 601 | 8 | 13 | 1 | 1 | - | 82 | 15 268 025 | |
| 298 | 5 | 5 | - | - | - | 31 | 15 268 026 | |
| 487 | 2 | 0 | 0 | 0 | - | 58 | 15 268 027 | |
| 718 | 3 | 2 | 1 | 1 | 0 | 71 | 15 268 028 | |
| 637 | 2 | 2 | 4 | 1 | 4 | 69 | 15 268 029 | |
| 460 | 11 | 8 | 4 | 0 | 4 | 44 | 15 268 030 | |
| 1 381 | 51 | 6 | 16 | 4 | 12 | 206 | 15 268 031 | |
| 456 | 58 | 20 | 79 | 1 | 78 | 60 | 15 268 032 | |
| 729 | 14 | 23 | 2 | 1 | 1 | 88 | 15 268 033 | |
| 876 | 166 | 56 | 28 | 13 | 15 | 1 343 | 15 268 035 | |
| 447 | 8 | 23 | 1 | 1 | - | 110 | 15 268 036 | |
| 771 | 15 | 4 | 1 | 1 | - | 162 | 15 268 039 | |
| 27 380 | 1 497 | 437 | 244 | 43 | 201 | 5 767 | 15 268 | |
| 7 666 | 1 404 | 1 306 | 388 | 139 | 249 | 9 402 | 15 303 000 | |
| 1 055 | 23 | 6 | 2 | 1 | 1 | 103 | 15 352 001 | |
| 5 500 | 288 | 80 | 22 | 18 | 3 | 1 492 | 15 352 002 | |
| 1 402 | 9 | 3 | 2 | 2 | - | 117 | 15 352 003 | |
| 539 | 10 | 2 | 1 | 1 | 1 | 60 | 15 352 005 | |
| 2 371 | 114 | 48 | 7 | 7 | - | 371 | 15 352 006 | |
| 1 199 | 16 | 21 | 2 | 2 | - | 91 | 15 352 009 | |
| 1 033 | 91 | 5 | 1 | 1 | 1 | 107 | 15 352 010 | |
| 323 | 12 | 52 | 25 | 0 | 25 | 31 | 15 352 011 | |
| 963 | 160 | 19 | 2 | 2 | - | 135 | 15 352 012 | |
| 1 228 | 51 | 40 | 47 | 2 | 46 | 251 | 15 352 013 | |
| 1 789 | 59 | 7 | 3 | 2 | 2 | 151 | 15 352 014 | |
| 530 | 15 | 5 | 1 | 1 | 0 | 72 | 15 352 016 | |
| 1 018 | 32 | 4 | 1 | 1 | - | 90 | 15 352 017 | |
| 7 554 | 835 | 64 | 10 | 8 | 2 | 1 017 | 15 352 018 | |
| 1 737 | 21 | 14 | 9 | 4 | 4 | 218 | 15 352 020 | |
| 991 | 30 | 7 | 2 | 1 | 1 | 142 | 15 352 023 | |
| 102 | 170 | 24 | 11 | 1 | 10 | 112 | 15 352 025 | |
| 481 | 262 | 113 | 0 | 0 | - | 59 | 15 352 026 | |
| 1 279 | 22 | 6 | 3 | 3 | - | 186 | 15 352 027 | |
| 641 | 6 | 1 | 1 | 0 | 0 | 47 | 15 352 032 | |
| 1 273 | 99 | 74 | 119 | 1 | 119 | 134 | 15 352 033 | |
| 3 839 | 254 | 259 | 29 | 14 | 15 | 1 432 | 15 352 035 | |
| 715 | 44 | 10 | 1 | 1 | - | 92 | 15 352 036 | |
| 1 098 | 97 | 99 | 18 | 1 | 16 | 141 | 15 352 037 | |
| 730 | 42 | 5 | 1 | 1 | - | 70 | 15 352 038 | |
| 1 111 | 29 | 21 | 7 | 2 | 5 | 220 | 15 352 039 | |
| 1 066 | 18 | 9 | 1 | 1 | - | 81 | 15 352 041 | |
| 1 428 | 28 | 69 | 2 | 2 | - | 163 | 15 352 043 | |
| 5 994 | 3 379 | 62 | 16 | 7 | 9 | 792 | 15 352 044 | |
| 48 990 | 6 215 | 1 131 | 346 | 86 | 260 | 7 977 | 15 352 | |
| 401 | 321 | 2 | 1 | 1 | - | 48 | 15 355 002 | |
| 2 969 | 54 | 11 | 4 | 3 | 1 | 292 | 15 355 005 | |
| 769 | 4 | 1 | 15 | 1 | 13 | 76 | 15 355 007 | |
| 1 333 | 34 | 9 | 1 | 1 | - | 123 | 15 355 010 | |
| 1 431 | 10 | 5 | 1 | 1 | 0 | 120 | 15 355 012 | |
| 645 | 6 | 2 | 1 | 1 | - | 66 | 15 355 013 | |
| 1 393 | 30 | 8 | 1 | 1 | - | 110 | 15 355 014 | |
| 664 | 19 | 3 | 1 | 1 | 0 | 60 | 15 355 015 | |
| 663 | 370 | 7 | 1 | 1 | 0 | 54 | 15 355 016 | |
| 1 131 | 6 | 4 | 12 | 3 | 9 | 227 | 15 355 017 | |
| 5 175 | 192 | 70 | 11 | 8 | 3 | 463 | 15 355 018 | |
| 1 733 | 71 | 8 | 2 | 2 | - | 122 | 15 355 021 | |
| 2 102 | 22 | 30 | 15 | 2 | 13 | 167 | 15 355 023 | |
| 434 | 841 | 10 | 1 | 1 | - | 245 | 15 355 025 | |
| 2 973 | 232 | 38 | 21 | 5 | 16 | 343 | 15 355 026 | |

*) Stichtag 31.12.

1) 100/200,300 (ohne 310), 400,500,940

**Bodenfläche 2005 nach Art der tatsächlichen Nutzung
in**

| Schlüssel- Nr. | Kreisfreie Stadt/ Gemeinde/ Landkreis/ Land | Bodenfläche insgesamt (999) | Da | | | | | | |
|-------------------|--|---------------------------------------|---|----------------------------------|-----------------------------|--|-----------------------------------|----------------------------------|---------------------------------------|
| | | | Gebäude- und Freifläche (100/200) | Betriebs- fläche (300) | darunter | | Erholungs- fläche (400) | Verkehrs- fläche (500) | darunter |
| | | | | | Abbau- land (310) | | | | Straße Weg, Platz (510-530) |
| 15 355 027 | Hohendodeleben | 1 480 | 55 | 7 | 5 | | 31 | 52 | 52 |
| 15 355 029 | Hornhausen | 1 881 | 62 | 4 | 4 | | 13 | 69 | 68 |
| 15 355 032 | Klein Rodensleben | 847 | 23 | 1 | 1 | | 17 | 27 | 26 |
| 15 355 033 | Klein Wanzleben | 2 545 | 233 | 0 | 0 | | 45 | 103 | 90 |
| 15 355 034 | Kroppenstedt, Stadt | 3 865 | 87 | 13 | 13 | | 40 | 118 | 113 |
| 15 355 037 | Marienborn | 998 | 29 | - | - | | 15 | 46 | 33 |
| 15 355 040 | Oschersleben (Bode), Stadt | 12 272 | 581 | 26 | 19 | | 352 | 475 | 415 |
| 15 355 042 | Ovelgünne | 1 350 | 26 | 5 | 5 | | 11 | 55 | 45 |
| 15 355 043 | Peseckendorf | 687 | 20 | 1 | - | | 18 | 13 | 13 |
| 15 355 045 | Schemcke | 941 | 27 | 0 | - | | 19 | 40 | 40 |
| 15 355 047 | Seehausen, Stadt | 1 831 | 66 | 15 | 8 | | 42 | 84 | 77 |
| 15 355 048 | Sommersdorf | 1 933 | 52 | 9 | 9 | | 39 | 67 | 63 |
| 15 355 050 | Ummendorf | 1 568 | 45 | 6 | 6 | | 27 | 59 | 47 |
| 15 355 051 | Völpke | 1 722 | 94 | 27 | 12 | | 41 | 85 | 61 |
| 15 355 052 | Wackerleben | 1 585 | 43 | 7 | 7 | | 27 | 66 | 56 |
| 15 355 053 | Wanzleben, Stadt | 4 464 | 227 | 8 | 8 | | 88 | 151 | 128 |
| 15 355 054 | Wefensleben | 1 263 | 69 | 7 | 5 | | 37 | 59 | 45 |
| 15 355 055 | Wormsdorf | 1 369 | 37 | 1 | 1 | | 22 | 46 | 44 |
| 15 355 056 | Wulferstedt | 1 618 | 33 | 2 | 1 | | 18 | 52 | 52 |
| 15 355 057 | Sülzetal | 10 366 | 544 | 23 | 13 | | 193 | 422 | 378 |
| 15 355 058 | Am Großen Bruch | 3 394 | 87 | 54 | 54 | | 76 | 102 | 86 |
| 15 355 | Bördekreis | 87 247 | 3 429 | 698 | 630 | | 1 646 | 3 196 | 2 817 |
| 15 357 003 | Aspenstedt | 782 | 24 | - | - | | 14 | 27 | 27 |
| 15 357 004 | Athenstedt | 631 | 15 | 2 | - | | 10 | 25 | 25 |
| 15 357 006 | Berßel | 1 185 | 44 | - | - | | 15 | 38 | 37 |
| 15 357 007 | Böhne | 1 111 | 43 | 8 | 8 | | 12 | 35 | 30 |
| 15 357 008 | Danstedt | 1 410 | 34 | 1 | - | | 10 | 51 | 40 |
| 15 357 016 | Groß Quenstedt | 1 565 | 39 | 13 | 13 | | 25 | 38 | 31 |
| 15 357 017 | Halberstadt, Stadt | 8 222 | 1 257 | 40 | 32 | | 365 | 465 | 372 |
| 15 357 018 | Harsleben | 2 786 | 97 | - | - | | 29 | 97 | 93 |
| 15 357 022 | Langenstein | 2 128 | 113 | - | - | | 43 | 83 | 71 |
| 15 357 023 | Lüttgenrode | 1 615 | 43 | 0 | 0 | | 11 | 54 | 54 |
| 15 357 024 | Nienhagen | 673 | 18 | 14 | 14 | | 10 | 28 | 18 |
| 15 357 026 | Osterwieck, Stadt | 2 205 | 167 | 4 | - | | 81 | 76 | 72 |
| 15 357 028 | Rhoden | 936 | 19 | 1 | - | | 10 | 25 | 25 |
| 15 357 031 | Sargstedt | 1 188 | 28 | - | - | | 21 | 33 | 33 |
| 15 357 032 | Schauen | 1 101 | 26 | 1 | - | | 12 | 39 | 35 |
| 15 357 034 | Schwanebeck, Stadt | 2 588 | 91 | 24 | 24 | | 40 | 99 | 89 |
| 15 357 035 | Ströbeck, Schachdorf | 1 346 | 50 | 5 | - | | 10 | 57 | 44 |
| 15 357 038 | Wegeleben, Stadt | 5 176 | 159 | 44 | 33 | | 48 | 131 | 109 |
| 15 357 039 | Wülperode | 1 273 | 37 | 2 | 2 | | 2 | 38 | 38 |
| 15 357 041 | Huy | 16 728 | 382 | 21 | 7 | | 185 | 492 | 456 |
| 15 357 042 | Aue-Fallstein | 11 841 | 285 | 36 | 33 | | 76 | 355 | 341 |
| 15 357 | Halberstadt | 66 492 | 2 971 | 215 | 165 | | 1 029 | 2 285 | 2 039 |
| 15 358 002 | Biederitz | 1 094 | 206 | 4 | - | | 71 | 77 | 51 |
| 15 358 003 | Brettin | 902 | 59 | 2 | - | | 33 | 32 | 29 |
| 15 358 005 | Burg, Stadt | 15 072 | 1 112 | 147 | 126 | | 397 | 641 | 586 |
| 15 358 007 | Demsin | 2 235 | 57 | 21 | 21 | | 22 | 53 | 53 |
| 15 358 010 | Dörmitz | 1 737 | 246 | - | - | | 15 | 37 | 35 |
| 15 358 011 | Drewitz | 809 | 156 | 13 | 9 | | 18 | 26 | 23 |
| 15 358 014 | Genthin, Stadt | 10 373 | 633 | 16 | 12 | | 193 | 362 | 322 |
| 15 358 015 | Gerwisch | 761 | 223 | 22 | - | | 32 | 54 | 43 |
| 15 358 016 | Gladau | 3 927 | 78 | - | - | | 34 | 121 | 109 |
| 15 358 017 | Gommern, Stadt | 13 990 | 568 | 12 | 2 | | 291 | 431 | 387 |
| 15 358 018 | Grabow | 3 201 | 47 | - | - | | 33 | 126 | 126 |
| 15 358 019 | Gübs | 657 | 14 | 11 | 11 | | 8 | 14 | 14 |
| 15 358 022 | Hohenwarthe | 1 025 | 50 | 15 | 12 | | 30 | 99 | 58 |
| 15 358 025 | Jerichow, Stadt | 5 304 | 112 | 5 | - | | 75 | 137 | 121 |
| 15 358 026 | Kade | 2 386 | 40 | 5 | - | | 35 | 75 | 66 |
| 15 358 028 | Karow | 3 193 | 36 | - | - | | 22 | 61 | 61 |
| 15 358 029 | Klitsche | 1 840 | 26 | - | - | | 21 | 48 | 48 |
| 15 358 030 | Königsborn | 531 | 47 | 2 | - | | 15 | 35 | 15 |
| 15 358 031 | Körbelitz | 1 700 | 64 | 54 | - | | 11 | 56 | 46 |
| 15 358 032 | Krössau | 2 160 | 20 | 0 | - | | 24 | 53 | 53 |
| 15 358 033 | Küsel | 319 | 8 | - | - | | 1 | 15 | 15 |
| 15 358 034 | Lostau | 1 442 | 73 | 1 | - | | 18 | 48 | 43 |
| 15 358 036 | Magdeburgerforth | 2 527 | 67 | - | - | | 14 | 101 | 100 |
| 15 358 039 | Möckern, Stadt | 16 858 | 1 518 | 54 | 49 | | 177 | 489 | 463 |
| 15 358 040 | Möser | 513 | 127 | 2 | - | | 41 | 40 | 31 |
| 15 358 044 | Nielebock | 1 495 | 14 | 12 | - | | 16 | 31 | 31 |
| 15 358 045 | Paplitz | 2 712 | 35 | 1 | 1 | | 11 | 91 | 87 |

*) Stichtag 31.12.

1) 100/200,300 (ohne 310), 400,500,940

und nach regionaler Gliederung in Sachsen-Anhalt *)

Hektar

| von | | | | | | | Siedlungs- und Verkehrsfläche zusammen ¹⁾ | Schlüssel-Nr. |
|--------------------------------|---------------------|-----------------------|----------------------------------|-------------------|-----------------|-------|--|---------------|
| Landwirtschaftsfläche (600) | Waldfläche (700) | Wasserfläche (800) | Flächen anderer Nutzung (900) | darunter | | | | |
| | | | | Friedhof (940) | Unland (950) | | | |
| 1 312 | 15 | 4 | 3 | 1 | 2 | 141 | 15 355 027 | |
| 1 683 | 22 | 18 | 11 | 4 | 7 | 148 | 15 355 029 | |
| 768 | 7 | 3 | 0 | 0 | - | 67 | 15 355 032 | |
| 2 016 | 105 | 17 | 25 | 4 | 21 | 385 | 15 355 033 | |
| 3 571 | 23 | 5 | 8 | 3 | 5 | 248 | 15 355 034 | |
| 529 | 375 | 3 | 2 | 1 | 1 | 90 | 15 355 037 | |
| 9 564 | 1 098 | 146 | 30 | 17 | 13 | 1 433 | 15 355 040 | |
| 1 203 | 43 | 6 | 1 | 1 | - | 93 | 15 355 042 | |
| 611 | 18 | 4 | 0 | 0 | - | 53 | 15 355 043 | |
| 694 | 156 | 4 | 1 | 1 | - | 87 | 15 355 045 | |
| 1 504 | 85 | 25 | 9 | 2 | 6 | 201 | 15 355 047 | |
| 1 442 | 296 | 27 | 1 | 1 | - | 159 | 15 355 048 | |
| 1 395 | 17 | 17 | 1 | 1 | - | 133 | 15 355 050 | |
| 1 402 | 56 | 8 | 9 | 2 | 7 | 238 | 15 355 051 | |
| 1 385 | 30 | 20 | 7 | 1 | 6 | 137 | 15 355 052 | |
| 3 787 | 170 | 26 | 7 | 5 | 2 | 471 | 15 355 053 | |
| 1 005 | 73 | 10 | 3 | 2 | 1 | 169 | 15 355 054 | |
| 1 200 | 57 | 4 | 2 | 1 | 1 | 106 | 15 355 055 | |
| 1 467 | 12 | 30 | 2 | 1 | 1 | 106 | 15 355 056 | |
| 9 000 | 126 | 45 | 13 | 11 | 2 | 1 179 | 15 355 057 | |
| 2 938 | 69 | 56 | 11 | 4 | 7 | 270 | 15 355 058 | |
| 72 292 | 5 068 | 685 | 234 | 96 | 138 | 8 434 | 15 355 | |
| 597 | 117 | 2 | 1 | 1 | 1 | 66 | 15 357 003 | |
| 519 | 57 | 2 | 0 | 0 | - | 52 | 15 357 004 | |
| 988 | 91 | 8 | 1 | 1 | - | 98 | 15 357 006 | |
| 912 | 90 | 11 | 2 | 1 | 1 | 90 | 15 357 007 | |
| 1 306 | 6 | 2 | 1 | 1 | 0 | 96 | 15 357 008 | |
| 1 403 | 10 | 30 | 8 | 2 | 6 | 104 | 15 357 016 | |
| 5 190 | 785 | 77 | 43 | 25 | 18 | 2 121 | 15 357 017 | |
| 2 342 | 185 | 10 | 27 | 4 | 23 | 226 | 15 357 018 | |
| 1 501 | 370 | 13 | 5 | 1 | 3 | 241 | 15 357 022 | |
| 1 417 | 85 | 4 | 2 | 1 | 1 | 108 | 15 357 023 | |
| 577 | 18 | 8 | 0 | 0 | - | 56 | 15 357 024 | |
| 1 499 | 353 | 17 | 8 | 4 | 4 | 332 | 15 357 026 | |
| 840 | 36 | 5 | 1 | 1 | - | 55 | 15 357 028 | |
| 1 066 | 34 | 2 | 4 | 1 | 3 | 82 | 15 357 031 | |
| 756 | 259 | 9 | 1 | 1 | - | 78 | 15 357 032 | |
| 2 152 | 172 | 7 | 3 | 3 | - | 233 | 15 357 034 | |
| 1 189 | 30 | 2 | 3 | 1 | 2 | 122 | 15 357 035 | |
| 4 558 | 127 | 101 | 9 | 5 | 3 | 354 | 15 357 038 | |
| 953 | 219 | 14 | 9 | 1 | 8 | 78 | 15 357 039 | |
| 13 491 | 1 995 | 130 | 31 | 13 | 18 | 1 087 | 15 357 041 | |
| 9 516 | 1 492 | 65 | 16 | 6 | 10 | 726 | 15 357 042 | |
| 52 770 | 6 529 | 519 | 173 | 71 | 102 | 6 406 | 15 357 | |
| 567 | 90 | 46 | 34 | 1 | 33 | 358 | 15 358 002 | |
| 422 | 313 | 38 | 2 | 1 | 0 | 127 | 15 358 003 | |
| 7 935 | 3 824 | 965 | 53 | 20 | 33 | 2 191 | 15 358 005 | |
| 1 097 | 962 | 22 | 1 | 1 | - | 133 | 15 358 007 | |
| 807 | 622 | 8 | 1 | 1 | - | 300 | 15 358 010 | |
| 496 | 97 | 3 | 0 | 0 | - | 204 | 15 358 011 | |
| 4 366 | 4 607 | 167 | 29 | 9 | 20 | 1 201 | 15 358 014 | |
| 393 | 20 | 15 | 1 | 1 | 0 | 333 | 15 358 015 | |
| 2 453 | 1 217 | 23 | 1 | 1 | 0 | 234 | 15 358 016 | |
| 10 360 | 2 102 | 165 | 60 | 8 | 52 | 1 308 | 15 358 017 | |
| 1 508 | 1 470 | 15 | 1 | 1 | - | 207 | 15 358 018 | |
| 573 | 8 | 20 | 9 | 0 | 9 | 37 | 15 358 019 | |
| 463 | 221 | 133 | 14 | 1 | 14 | 183 | 15 358 022 | |
| 3 628 | 954 | 389 | 3 | 3 | 0 | 332 | 15 358 025 | |
| 1 266 | 905 | 58 | 1 | 1 | - | 156 | 15 358 026 | |
| 2 392 | 631 | 50 | 1 | 1 | - | 120 | 15 358 028 | |
| 1 105 | 610 | 29 | 1 | 1 | - | 96 | 15 358 029 | |
| 382 | 18 | 8 | 23 | 1 | 23 | 100 | 15 358 030 | |
| 1 217 | 284 | 7 | 7 | 1 | 6 | 186 | 15 358 031 | |
| 709 | 1 345 | 9 | 0 | 0 | - | 97 | 15 358 032 | |
| 239 | 54 | 1 | 1 | 0 | 1 | 25 | 15 358 033 | |
| 888 | 181 | 196 | 36 | 1 | 35 | 142 | 15 358 034 | |
| 183 | 2 154 | 7 | 0 | 0 | - | 182 | 15 358 036 | |
| 10 105 | 4 368 | 129 | 18 | 7 | 11 | 2 197 | 15 358 039 | |
| 238 | 55 | 4 | 7 | 1 | 6 | 211 | 15 358 040 | |
| 551 | 857 | 13 | 1 | 1 | - | 74 | 15 358 044 | |
| 2 099 | 440 | 29 | 5 | 1 | 4 | 138 | 15 358 045 | |

*) Stichtag 31.12.

1) 100/200,300 (ohne 310), 400,500,940

**Bodenfläche 2005 nach Art der tatsächlichen Nutzung
in**

| Schlüssel- Nr. | Kreisfreie Stadt/ Gemeinde/ Landkreis/ Land | Bodenfläche insgesamt (999) | Da | | | | | | |
|-------------------|--|-----------------------------------|---|------------------------------|-------------------------|---|-------------------------------|------------------------------|-----------------------------------|
| | | | Gebäude- und Freifläche (100/200) | Betriebs- fläche (300) | darunter | | Erholungs- fläche (400) | Verkehrs- fläche (500) | darunter |
| | | | | | Abbau- land (310) | | | | Straße Weg, Platz (510-530) |
| 15 358 049 | Pietzpuhl | 2 210 | 437 | 0 | - | - | 26 | 103 | 103 |
| 15 358 050 | Redekin | 1 921 | 49 | - | - | - | 14 | 56 | 53 |
| 15 358 051 | Reesdorf | 332 | 10 | 1 | 1 | - | 6 | 11 | 11 |
| 15 358 052 | Reesen | 1 330 | 37 | 20 | 20 | - | 19 | 40 | 40 |
| 15 358 053 | Rietzel | 1 156 | 23 | 14 | 14 | - | 13 | 26 | 26 |
| 15 358 054 | Roßdorf | 1 154 | 36 | 0 | - | - | 28 | 33 | 33 |
| 15 358 056 | Schemen | 1 135 | 64 | 16 | 15 | - | 27 | 74 | 73 |
| 15 358 057 | Schlagenthin | 2 072 | 41 | - | - | - | 41 | 46 | 46 |
| 15 358 058 | Schopsdorf | 655 | 65 | - | - | - | 14 | 24 | 24 |
| 15 358 060 | Stresow | 627 | 29 | - | - | - | 6 | 15 | 15 |
| 15 358 061 | Theeßen | 2 204 | 63 | - | - | - | 18 | 94 | 94 |
| 15 358 062 | Tryppehna | 1 065 | 45 | - | - | - | 6 | 24 | 24 |
| 15 358 063 | Tuheim | 5 405 | 107 | 6 | 2 | - | 10 | 160 | 152 |
| 15 358 066 | Wallwitz | 567 | 12 | - | - | - | 9 | 13 | 13 |
| 15 358 068 | Woltersdorf | 889 | 19 | - | - | - | 13 | 27 | 20 |
| 15 358 069 | Wüstenjerichow | 2 143 | 8 | - | - | - | 12 | 79 | 79 |
| 15 358 070 | Wulkow | 3 348 | 32 | 0 | - | - | 8 | 93 | 92 |
| 15 358 071 | Zabakuck | 1 141 | 22 | - | - | - | 23 | 31 | 31 |
| 15 358 072 | Zeddenick | 604 | 7 | - | - | - | 5 | 17 | 13 |
| 15 358 075 | Elbe-Parey | 10 864 | 394 | 106 | 93 | - | 268 | 373 | 296 |
| 15 358 | Jerichower Land | 139 582 | 7 140 | 566 | 389 | - | 2 223 | 4 694 | 4 259 |
| 15 362 001 | Ackendorf | 694 | 23 | - | - | - | 10 | 19 | 17 |
| 15 362 002 | Alleringersleben | 570 | 29 | 1 | - | - | 16 | 39 | 39 |
| 15 362 003 | Altenhausen | 1 619 | 19 | - | - | - | 29 | 56 | 54 |
| 15 362 004 | Angern | 2 580 | 65 | 10 | 10 | - | 46 | 95 | 87 |
| 15 362 005 | Barleben | 2 973 | 365 | 59 | 50 | - | 156 | 238 | 212 |
| 15 362 006 | Bartensleben | 1 641 | 21 | 1 | - | - | 12 | 47 | 47 |
| 15 362 007 | Bebertal | 2 597 | 104 | 103 | 103 | - | 20 | 94 | 88 |
| 15 362 008 | Beendorf | 683 | 42 | 3 | - | - | 8 | 18 | 18 |
| 15 362 009 | Behnsdorf | 1 386 | 45 | 4 | - | - | 11 | 50 | 47 |
| 15 362 010 | Belsdorf | 994 | 14 | - | - | - | 2 | 26 | 26 |
| 15 362 011 | Berenbrock | 1 297 | 32 | 2 | - | - | 4 | 43 | 43 |
| 15 362 012 | Bertingen | 1 117 | 21 | - | - | - | 5 | 29 | 29 |
| 15 362 013 | Böddensell | 699 | 19 | 1 | - | - | 2 | 36 | 25 |
| 15 362 014 | Bösdorf | 1 198 | 36 | 18 | 18 | - | 10 | 45 | 37 |
| 15 362 015 | Born | 2 062 | 101 | 3 | - | - | 6 | 28 | 28 |
| 15 362 016 | Bornstedt | 718 | 24 | - | - | - | 6 | 44 | 44 |
| 15 362 017 | Bregenstedt | 646 | 26 | - | - | - | 24 | 23 | 23 |
| 15 362 020 | Bülstringen | 2 028 | 59 | 13 | 12 | - | 13 | 82 | 65 |
| 15 362 021 | Burgstall | 3 415 | 45 | 10 | 10 | - | 15 | 65 | 65 |
| 15 362 022 | Calvörde, Flecken | 3 624 | 120 | 37 | 4 | - | 46 | 114 | 114 |
| 15 362 023 | Colbitz | 7 186 | 425 | 44 | 38 | - | 78 | 158 | 158 |
| 15 362 024 | Cröchern | 2 322 | 27 | - | - | - | 9 | 55 | 54 |
| 15 362 026 | Döhren | 601 | 24 | - | - | - | 2 | 25 | 22 |
| 15 362 027 | Dolte | 5 017 | 44 | 7 | 7 | - | 7 | 56 | 56 |
| 15 362 028 | Dorst | 516 | 11 | - | - | - | 3 | 18 | 18 |
| 15 362 030 | Eichenbarleben | 1 166 | 49 | 9 | 8 | - | 39 | 46 | 46 |
| 15 362 031 | Eickendorf | 562 | 8 | 0 | - | - | 4 | 20 | 20 |
| 15 362 032 | Eimersleben | 1 183 | 33 | 1 | - | - | 12 | 53 | 53 |
| 15 362 033 | Emden | 1 643 | 32 | 1 | 1 | - | 2 | 49 | 48 |
| 15 362 034 | Erleben | 3 240 | 70 | 15 | 14 | - | 31 | 95 | 92 |
| 15 362 035 | Eschenrode | 424 | 12 | 1 | - | - | 4 | 14 | 14 |
| 15 362 036 | Etingen | 1 693 | 43 | 0 | - | - | 9 | 52 | 44 |
| 15 362 037 | Everingen | 626 | 16 | 8 | 8 | - | 5 | 20 | 20 |
| 15 362 038 | Farsleben | 712 | 61 | 16 | 16 | - | 16 | 29 | 25 |
| 15 362 039 | Flechtingen | 4 273 | 135 | 60 | 59 | - | 36 | 180 | 144 |
| 15 362 041 | Glindenberg | 1 541 | 42 | 3 | - | - | 22 | 66 | 66 |
| 15 362 042 | Grauingen | 694 | 14 | - | - | - | 5 | 22 | 18 |
| 15 362 044 | Groß Santerleben | 709 | 27 | 25 | 25 | - | 16 | 44 | 44 |
| 15 362 046 | Hakenstedt | 1 708 | 50 | 2 | - | - | 5 | 57 | 54 |
| 15 362 047 | Haldensleben, Stadt | 13 770 | 1 002 | 56 | 10 | - | 318 | 491 | 444 |
| 15 362 048 | Heinrichsberg | 1 134 | 28 | 18 | 14 | - | 8 | 29 | 29 |
| 15 362 049 | Hemmsdorf | 755 | 80 | 3 | - | - | 20 | 33 | 33 |
| 15 362 050 | Hillersleben | 1 525 | 292 | 4 | 4 | - | 11 | 19 | 18 |
| 15 362 051 | Hödingen | 918 | 19 | 10 | 6 | - | 5 | 33 | 27 |
| 15 362 052 | Hörsingen | 865 | 40 | - | - | - | 7 | 33 | 30 |
| 15 362 053 | Hohenwarsleben | 813 | 126 | 21 | 18 | - | 15 | 83 | 83 |
| 15 362 055 | Irxleben | 707 | 108 | 1 | - | - | 24 | 41 | 41 |
| 15 362 056 | Ivenrode | 1 055 | 32 | - | - | - | 4 | 39 | 34 |
| 15 362 058 | Kathendorf | 777 | 18 | 1 | - | - | 14 | 24 | 22 |
| 15 362 060 | Kloden | 1 725 | 22 | 0 | 0 | - | 7 | 53 | 51 |
| 15 362 062 | Loitsche | 1 943 | 47 | 326 | - | - | 32 | 63 | 54 |
| 15 362 063 | Mahlwinkel | 2 073 | 152 | 1 | 1 | - | 14 | 76 | 51 |

*) Stichtag 31.12.

1) 100/200,300 (ohne 310), 400,500,940

und nach regionaler Gliederung in Sachsen-Anhalt *)

Hektar

| von | | | | | | | Siedlungs- und Verkehrsfläche zusammen ¹⁾ | Schlüssel-Nr. |
|--------------------------------|---------------------|-----------------------|----------------------------------|-------------------|-----------------|--------|--|---------------|
| Landwirtschaftsfläche (600) | Waldfläche (700) | Wasserfläche (800) | Flächen anderer Nutzung (900) | darunter | | | | |
| | | | | Friedhof (940) | Unland (950) | | | |
| 319 | 1 303 | 5 | 16 | 0 | 16 | 566 | 15 358 049 | |
| 1 186 | 604 | 10 | 1 | 0 | 1 | 120 | 15 358 050 | |
| 265 | 35 | 4 | 0 | 0 | - | 28 | 15 358 051 | |
| 852 | 350 | 5 | 8 | 0 | 7 | 96 | 15 358 052 | |
| 669 | 408 | 3 | 0 | 0 | - | 62 | 15 358 053 | |
| 786 | 251 | 18 | 1 | 1 | - | 98 | 15 358 054 | |
| 772 | 174 | 6 | 1 | 1 | 0 | 168 | 15 358 056 | |
| 1 154 | 767 | 21 | 1 | 1 | - | 130 | 15 358 057 | |
| 462 | 83 | 6 | 1 | 1 | - | 103 | 15 358 058 | |
| 444 | 131 | 1 | - | - | - | 51 | 15 358 060 | |
| 788 | 1 232 | 9 | 1 | 1 | - | 175 | 15 358 061 | |
| 751 | 214 | 1 | 24 | 1 | 23 | 76 | 15 358 062 | |
| 3 610 | 1 467 | 32 | 13 | 2 | 11 | 283 | 15 358 063 | |
| 517 | 6 | 9 | - | - | - | 34 | 15 358 066 | |
| 795 | 25 | 10 | 0 | 0 | 0 | 60 | 15 358 068 | |
| 381 | 1 642 | 20 | 0 | 0 | - | 100 | 15 358 069 | |
| 1 483 | 1 715 | 12 | 4 | 1 | 3 | 134 | 15 358 070 | |
| 630 | 414 | 21 | 0 | - | 0 | 75 | 15 358 071 | |
| 568 | 4 | 4 | - | - | - | 29 | 15 358 072 | |
| 6 054 | 3 104 | 546 | 20 | 7 | 13 | 1 055 | 15 358 075 | |
| 78 927 | 42 338 | 3 295 | 400 | 79 | 321 | 14 313 | 15 358 | |
| 623 | 14 | 4 | 0 | 0 | - | 53 | 15 362 001 | |
| 437 | 42 | 5 | 1 | 1 | - | 86 | 15 362 002 | |
| 752 | 748 | 15 | 0 | 0 | - | 104 | 15 362 003 | |
| 1 520 | 816 | 27 | 1 | 1 | - | 207 | 15 362 004 | |
| 1 974 | 54 | 112 | 16 | 5 | 11 | 772 | 15 362 005 | |
| 946 | 599 | 14 | 1 | 1 | - | 82 | 15 362 006 | |
| 1 482 | 774 | 19 | 2 | 2 | - | 221 | 15 362 007 | |
| 260 | 351 | 2 | 0 | 0 | - | 70 | 15 362 008 | |
| 868 | 399 | 5 | 4 | 1 | 3 | 110 | 15 362 009 | |
| 511 | 438 | 2 | 0 | 0 | 0 | 43 | 15 362 010 | |
| 1 053 | 149 | 14 | 1 | 1 | - | 81 | 15 362 011 | |
| 467 | 501 | 94 | 0 | 0 | - | 55 | 15 362 012 | |
| 447 | 189 | 5 | 0 | 0 | - | 58 | 15 362 013 | |
| 935 | 128 | 26 | 0 | 0 | - | 92 | 15 362 014 | |
| 1 109 | 815 | 1 | - | - | - | 137 | 15 362 015 | |
| 599 | 41 | 4 | 1 | 1 | - | 74 | 15 362 016 | |
| 566 | 3 | 4 | 1 | 1 | - | 74 | 15 362 017 | |
| 1 115 | 674 | 72 | 1 | 1 | - | 154 | 15 362 020 | |
| 1 010 | 2 262 | 7 | 1 | 1 | - | 126 | 15 362 021 | |
| 1 409 | 1 755 | 129 | 13 | 2 | 11 | 316 | 15 362 022 | |
| 2 389 | 4 041 | 45 | 6 | 2 | 4 | 669 | 15 362 023 | |
| 916 | 1 310 | 3 | 1 | 1 | - | 93 | 15 362 024 | |
| 480 | 68 | 2 | 0 | 0 | - | 51 | 15 362 026 | |
| 2 873 | 2 028 | 2 | 1 | 1 | - | 107 | 15 362 027 | |
| 334 | 148 | 3 | 0 | 0 | - | 31 | 15 362 028 | |
| 1 005 | 9 | 7 | 2 | 2 | 0 | 137 | 15 362 030 | |
| 474 | 49 | 4 | 2 | 1 | 1 | 33 | 15 362 031 | |
| 1 019 | 57 | 8 | 1 | 1 | 0 | 100 | 15 362 032 | |
| 784 | 764 | 11 | 0 | 0 | - | 84 | 15 362 033 | |
| 1 645 | 1 372 | 11 | 1 | 1 | - | 198 | 15 362 034 | |
| 381 | 6 | 4 | 3 | 0 | 3 | 30 | 15 362 035 | |
| 1 361 | 194 | 34 | 1 | 1 | - | 104 | 15 362 036 | |
| 482 | 89 | 6 | 1 | 0 | 0 | 41 | 15 362 037 | |
| 505 | 80 | 4 | 1 | 1 | 0 | 107 | 15 362 038 | |
| 1 435 | 2 384 | 41 | 1 | 1 | - | 353 | 15 362 039 | |
| 1 095 | 191 | 121 | 1 | 1 | 0 | 134 | 15 362 041 | |
| 544 | 102 | 7 | 0 | 0 | - | 41 | 15 362 042 | |
| 556 | 39 | 3 | 1 | 1 | - | 87 | 15 362 044 | |
| 1 566 | 18 | 9 | 1 | 1 | - | 116 | 15 362 046 | |
| 6 542 | 5 122 | 219 | 18 | 18 | 1 | 1 876 | 15 362 047 | |
| 963 | 11 | 77 | 1 | 1 | - | 69 | 15 362 048 | |
| 563 | 43 | 13 | 0 | 0 | - | 136 | 15 362 049 | |
| 870 | 320 | 8 | 1 | 1 | - | 323 | 15 362 050 | |
| 507 | 339 | 4 | 0 | 0 | - | 61 | 15 362 051 | |
| 743 | 35 | 6 | 2 | 2 | - | 82 | 15 362 052 | |
| 497 | 66 | 5 | 1 | 1 | 1 | 227 | 15 362 053 | |
| 522 | 6 | 3 | 1 | 1 | 0 | 175 | 15 362 055 | |
| 564 | 410 | 6 | 1 | 1 | - | 75 | 15 362 056 | |
| 654 | 38 | 27 | 1 | 1 | 0 | 57 | 15 362 058 | |
| 917 | 717 | 9 | 1 | 1 | - | 82 | 15 362 060 | |
| 731 | 693 | 49 | 1 | 1 | - | 469 | 15 362 062 | |
| 881 | 936 | 11 | 1 | 1 | - | 244 | 15 362 063 | |

*) Stichtag 31.12.

1) 100/200,300 (ohne 310), 400,500,940

**Bodenfläche 2005 nach Art der tatsächlichen Nutzung
in**

| Schlüssel- Nr. | Kreisfreie Stadt/ Gemeinde/ Landkreis/ Land | Bodenfläche insgesamt (999) | Da | | | | | | |
|-------------------|--|---------------------------------------|---|----------------------------------|-----------------------------|---|-----------------------------------|----------------------------------|---------------------------------------|
| | | | Gebäude- und Freifläche (100/200) | Betriebs- fläche (300) | darunter | | Erholungs- fläche (400) | Verkehrs- fläche (500) | darunter |
| | | | | | Abbau- land (310) | | | | Straße Weg, Platz (510-530) |
| 15 362 064 | Mannhausen | 1 101 | 24 | 2 | - | - | 3 | 31 | 31 |
| 15 362 067 | Morsleben | 628 | 47 | 0 | - | - | 2 | 45 | 44 |
| 15 362 068 | Neuenhofe | 1 497 | 40 | 37 | 36 | - | 19 | 36 | 35 |
| 15 362 069 | Niedermodeleben | 2 811 | 133 | 7 | 7 | - | 48 | 172 | 154 |
| 15 362 071 | Nordgermersleben | 1 912 | 61 | 1 | - | - | 23 | 68 | 60 |
| 15 362 072 | Ochtmersleben | 941 | 30 | - | - | - | 13 | 38 | 29 |
| 15 362 073 | Oebisfelde, Stadt | 9 560 | 327 | 19 | 14 | - | 76 | 415 | 323 |
| 15 362 074 | Ostingersleben | 746 | 22 | 0 | - | - | 6 | 44 | 44 |
| 15 362 075 | Rätzlingen | 1 474 | 56 | - | - | - | 22 | 53 | 42 |
| 15 362 076 | Rogätz | 2 386 | 128 | 42 | - | - | 30 | 83 | 73 |
| 15 362 077 | Rottmersleben | 1 132 | 40 | 1 | - | - | 14 | 34 | 32 |
| 15 362 079 | Sandbeiendorf | 890 | 37 | 0 | - | - | 10 | 23 | 23 |
| 15 362 080 | Schackensleben | 1 166 | 53 | 0 | - | - | 14 | 53 | 48 |
| 15 362 081 | Schwanefeld | 542 | 17 | 1 | 1 | - | 4 | 19 | 19 |
| 15 362 082 | Seggerde | 1 036 | 14 | 1 | 1 | - | 16 | 25 | 25 |
| 15 362 083 | Siestedt | 1 491 | 51 | - | - | - | 15 | 45 | 44 |
| 15 362 084 | Süplingen | 1 833 | 61 | 52 | 52 | - | 27 | 59 | 47 |
| 15 362 085 | Uhrsleben | 1 102 | 33 | 1 | - | - | 14 | 56 | 52 |
| 15 362 087 | Velsdorf | 678 | 11 | 1 | - | - | 7 | 18 | 18 |
| 15 362 088 | Walbeck | 1 461 | 56 | 120 | 119 | - | 20 | 47 | 47 |
| 15 362 091 | Weferlingen, Flecken | 1 694 | 111 | 50 | 50 | - | 36 | 73 | 57 |
| 15 362 092 | Wegenstedt | 1 221 | 38 | 0 | - | - | 4 | 36 | 31 |
| 15 362 093 | Wellen | 1 037 | 52 | - | - | - | 10 | 41 | 32 |
| 15 362 094 | Wenddorf | 651 | 17 | - | - | - | 1 | 18 | 18 |
| 15 362 095 | Wiegitz | 514 | 20 | 12 | 11 | - | 2 | 18 | 18 |
| 15 362 096 | Wolmirstedt, Stadt | 3 176 | 348 | 18 | 15 | - | 44 | 158 | 142 |
| 15 362 097 | Zielitz | 1 140 | 58 | 36 | - | - | 42 | 45 | 40 |
| 15 362 098 | Zobbenitz | 1 353 | 25 | 1 | 1 | - | 8 | 42 | 42 |
| 15 362 099 | Niedere Börde | 7 775 | 420 | 49 | 41 | - | 154 | 282 | 269 |
| 15 362 | Ohrekreis | 149 372 | 6 628 | 1 349 | 783 | - | 1 907 | 5 340 | 4 854 |
| 15 363 001 | Altenzaun | 1 120 | 52 | - | - | - | 9 | 29 | 29 |
| 15 363 002 | Arneburg, Stadt | 2 646 | 431 | 0 | - | - | 44 | 81 | 77 |
| 15 363 003 | Aulosen | 1 826 | 21 | 1 | 0 | - | 7 | 42 | 42 |
| 15 363 004 | Baben | 906 | 11 | - | - | - | 7 | 24 | 24 |
| 15 363 005 | Badingen | 1 735 | 33 | - | - | - | 28 | 46 | 46 |
| 15 363 006 | Ballerstedt | 1 186 | 20 | 1 | - | - | 7 | 25 | 25 |
| 15 363 007 | Beelitz | 427 | 6 | - | - | - | 5 | 17 | 14 |
| 15 363 008 | Behrendorf | 2 364 | 43 | - | - | - | 27 | 53 | 53 |
| 15 363 009 | Bellingen | 1 176 | 28 | 6 | 6 | - | 10 | 40 | 30 |
| 15 363 010 | Berkau | 1 893 | 32 | 1 | - | - | 22 | 56 | 55 |
| 15 363 011 | Berkow | 1 256 | 29 | 0 | - | - | 5 | 32 | 32 |
| 15 363 012 | Beuster | 2 705 | 51 | - | - | - | 31 | 45 | 45 |
| 15 363 014 | Birkholz | 1 618 | 29 | - | - | - | 16 | 41 | 41 |
| 15 363 015 | Bismark (Altmark), Stadt | 3 318 | 143 | 2 | - | - | 80 | 111 | 100 |
| 15 363 016 | Bittkau | 1 106 | 27 | 0 | - | - | 29 | 30 | 30 |
| 15 363 017 | Bölsdorf | 1 038 | 15 | 6 | - | - | 10 | 24 | 21 |
| 15 363 018 | Boock | 1 201 | 21 | - | - | - | 13 | 35 | 35 |
| 15 363 019 | Bretsch | 3 318 | 67 | 0 | - | - | 28 | 76 | 76 |
| 15 363 020 | Buch | 1 984 | 32 | - | - | - | 18 | 57 | 57 |
| 15 363 021 | Buchholz | 894 | 12 | - | - | - | 12 | 22 | 22 |
| 15 363 022 | Büste | 1 189 | 24 | 1 | - | - | 17 | 38 | 33 |
| 15 363 023 | Cobbelt | 1 115 | 20 | 1 | 1 | - | 15 | 54 | 27 |
| 15 363 024 | Dahlen | 2 025 | 41 | - | - | - | 20 | 84 | 72 |
| 15 363 025 | Demker | 1 252 | 28 | 5 | 5 | - | 16 | 43 | 31 |
| 15 363 026 | Dobberkau | 1 644 | 32 | - | - | - | 10 | 50 | 50 |
| 15 363 027 | Düsedau | 1 282 | 31 | - | - | - | 17 | 39 | 32 |
| 15 363 028 | Eichstedt (Altmark) | 1 429 | 26 | - | - | - | 14 | 52 | 39 |
| 15 363 029 | Erleben | 2 099 | 39 | 4 | - | - | 20 | 50 | 50 |
| 15 363 030 | Falkenberg | 1 531 | 28 | 1 | - | - | 12 | 30 | 30 |
| 15 363 031 | Fischbeck (Elbe) | 2 066 | 46 | 3 | - | - | 23 | 80 | 77 |
| 15 363 032 | Flessau | 3 029 | 87 | 6 | - | - | 47 | 66 | 65 |
| 15 363 033 | Gagel | 733 | 10 | 0 | - | - | 7 | 18 | 18 |
| 15 363 034 | Garlipp | 685 | 11 | - | - | - | 4 | 23 | 22 |
| 15 363 036 | Geestgottberg | 1 714 | 38 | 9 | - | - | 25 | 62 | 44 |
| 15 363 037 | Gladigau | 1 550 | 28 | - | - | - | 21 | 32 | 32 |
| 15 363 038 | Goldbeck | 1 429 | 74 | 3 | - | - | 36 | 59 | 45 |
| 15 363 039 | Gollensdorf | 3 631 | 30 | 0 | - | - | 19 | 92 | 92 |
| 15 363 040 | Grassau | 1 617 | 24 | - | - | - | 15 | 43 | 43 |
| 15 363 041 | Grieben | 2 035 | 42 | 13 | 13 | - | 33 | 58 | 58 |
| 15 363 042 | Grobleben | 383 | 9 | - | - | - | 7 | 9 | 9 |
| 15 363 043 | Groß Garz | 3 599 | 74 | 1 | - | - | 31 | 107 | 96 |
| 15 363 044 | Groß Schwechten | 2 454 | 43 | - | - | - | 32 | 73 | 73 |
| 15 363 045 | Hämerten | 674 | 11 | - | - | - | 6 | 32 | 23 |

*) Stichtag 31.12.

1) 100/200,300 (ohne 310), 400,500,940

und nach regionaler Gliederung in Sachsen-Anhalt *)

Hektar

| von | | | | | | | Siedlungs- und Verkehrsfläche zusammen ¹⁾ | Schlüssel-Nr. |
|--------------------------------|---------------------|-----------------------|----------------------------------|-------------------|-----------------|--------|--|---------------|
| Landwirtschaftsfläche (600) | Waldfläche (700) | Wasserfläche (800) | Flächen anderer Nutzung (900) | darunter | | | | |
| | | | | Friedhof (940) | Unland (950) | | | |
| 736 | 186 | 119 | 0 | 0 | - | 60 | 15 362 064 | |
| 338 | 191 | 4 | 0 | 0 | - | 95 | 15 362 067 | |
| 694 | 666 | 5 | 1 | 1 | - | 97 | 15 362 068 | |
| 2 311 | 125 | 11 | 4 | 4 | 0 | 357 | 15 362 069 | |
| 1 730 | 19 | 8 | 3 | 1 | 2 | 153 | 15 362 071 | |
| 856 | 0 | 2 | 1 | 1 | - | 83 | 15 362 072 | |
| 7 085 | 1 271 | 347 | 20 | 5 | 15 | 828 | 15 362 073 | |
| 651 | 18 | 4 | 1 | 1 | - | 73 | 15 362 074 | |
| 1 204 | 90 | 45 | 3 | 1 | 3 | 132 | 15 362 075 | |
| 1 232 | 685 | 182 | 4 | 4 | - | 287 | 15 362 076 | |
| 1 028 | 10 | 3 | 1 | 1 | - | 90 | 15 362 077 | |
| 646 | 169 | 5 | 0 | 0 | - | 70 | 15 362 079 | |
| 1 013 | 29 | 4 | 1 | 1 | - | 120 | 15 362 080 | |
| 422 | 75 | 4 | 0 | 0 | - | 40 | 15 362 081 | |
| 737 | 229 | 15 | 0 | 0 | - | 55 | 15 362 082 | |
| 1 294 | 78 | 7 | 1 | 1 | - | 112 | 15 362 083 | |
| 820 | 793 | 19 | 3 | 1 | 2 | 148 | 15 362 084 | |
| 963 | 30 | 5 | 1 | 1 | 0 | 104 | 15 362 085 | |
| 474 | 153 | 14 | 0 | 0 | - | 37 | 15 362 087 | |
| 605 | 596 | 16 | 2 | 2 | 0 | 125 | 15 362 088 | |
| 792 | 614 | 11 | 7 | 3 | 4 | 223 | 15 362 091 | |
| 894 | 216 | 27 | 6 | 0 | 6 | 78 | 15 362 092 | |
| 916 | 16 | 2 | 1 | 1 | - | 104 | 15 362 093 | |
| 456 | 155 | 4 | 0 | 0 | - | 36 | 15 362 094 | |
| 271 | 173 | 18 | 1 | 1 | - | 41 | 15 362 095 | |
| 2 190 | 232 | 159 | 27 | 5 | 23 | 557 | 15 362 096 | |
| 585 | 342 | 31 | 1 | 1 | - | 183 | 15 362 097 | |
| 909 | 358 | 9 | 1 | 1 | - | 75 | 15 362 098 | |
| 6 255 | 459 | 144 | 12 | 6 | 5 | 871 | 15 362 099 | |
| 90 989 | 40 412 | 2 547 | 199 | 102 | 97 | 14 544 | 15 362 | |
| 834 | 71 | 119 | 7 | 0 | 7 | 90 | 15 363 001 | |
| 1 793 | 117 | 178 | 2 | 2 | - | 559 | 15 363 002 | |
| 1 155 | 331 | 246 | 21 | 1 | 21 | 72 | 15 363 003 | |
| 777 | 86 | 0 | 1 | 0 | 1 | 42 | 15 363 004 | |
| 1 334 | 277 | 17 | 0 | 0 | - | 107 | 15 363 005 | |
| 898 | 223 | 11 | 1 | 0 | 0 | 54 | 15 363 006 | |
| 338 | 54 | 7 | 0 | 0 | - | 28 | 15 363 007 | |
| 1 999 | 132 | 102 | 8 | 1 | 7 | 124 | 15 363 008 | |
| 877 | 206 | 10 | - | - | - | 79 | 15 363 009 | |
| 1 366 | 400 | 17 | 1 | 1 | - | 111 | 15 363 010 | |
| 1 133 | 45 | 10 | 2 | 0 | 2 | 67 | 15 363 011 | |
| 2 198 | 89 | 286 | 5 | - | 5 | 126 | 15 363 012 | |
| 295 | 1 233 | 4 | 1 | 1 | - | 86 | 15 363 014 | |
| 2 481 | 465 | 28 | 8 | 6 | 2 | 342 | 15 363 015 | |
| 467 | 484 | 67 | 2 | 2 | - | 88 | 15 363 016 | |
| 661 | 292 | 31 | - | - | - | 55 | 15 363 017 | |
| 961 | 159 | 12 | 1 | 0 | 0 | 69 | 15 363 018 | |
| 1 959 | 1 174 | 14 | 1 | 0 | 1 | 171 | 15 363 019 | |
| 1 372 | 415 | 90 | 1 | 1 | - | 107 | 15 363 020 | |
| 803 | 40 | 3 | 2 | 0 | 2 | 47 | 15 363 021 | |
| 1 015 | 80 | 13 | 0 | 0 | - | 80 | 15 363 022 | |
| 532 | 489 | 3 | 1 | 1 | - | 90 | 15 363 023 | |
| 1 717 | 126 | 35 | 2 | 0 | 1 | 146 | 15 363 024 | |
| 1 104 | 47 | 9 | 0 | 0 | - | 87 | 15 363 025 | |
| 1 293 | 241 | 12 | 7 | 1 | 6 | 93 | 15 363 026 | |
| 1 055 | 111 | 25 | 3 | - | 3 | 87 | 15 363 027 | |
| 1 160 | 156 | 20 | 1 | 0 | 1 | 92 | 15 363 028 | |
| 1 774 | 196 | 16 | 1 | 1 | 0 | 112 | 15 363 029 | |
| 1 370 | 63 | 25 | 1 | 0 | 1 | 71 | 15 363 030 | |
| 1 571 | 284 | 59 | 1 | 1 | - | 152 | 15 363 031 | |
| 2 325 | 470 | 28 | 1 | 1 | 0 | 206 | 15 363 032 | |
| 541 | 155 | 3 | - | - | - | 34 | 15 363 033 | |
| 591 | 52 | 4 | 1 | 0 | 1 | 38 | 15 363 034 | |
| 1 361 | 111 | 101 | 7 | 0 | 6 | 135 | 15 363 036 | |
| 1 284 | 164 | 21 | 0 | 0 | 0 | 82 | 15 363 037 | |
| 1 070 | 154 | 13 | 20 | 1 | 20 | 173 | 15 363 038 | |
| 1 390 | 2 059 | 38 | 3 | 1 | 2 | 141 | 15 363 039 | |
| 1 130 | 400 | 6 | 0 | 0 | - | 81 | 15 363 040 | |
| 1 107 | 673 | 109 | 1 | 1 | - | 134 | 15 363 041 | |
| 317 | 38 | 4 | - | - | - | 24 | 15 363 042 | |
| 2 573 | 774 | 40 | 2 | 1 | 1 | 213 | 15 363 043 | |
| 2 054 | 231 | 19 | 1 | 1 | 1 | 149 | 15 363 044 | |
| 535 | 28 | 62 | 0 | 0 | 0 | 49 | 15 363 045 | |

*) Stichtag 31.12.

1) 100/200,300 (ohne 310), 400,500,940

**Bodenfläche 2005 nach Art der tatsächlichen Nutzung
in**

| Schlüssel- Nr. | Kreisfreie Stadt/ Gemeinde/ Landkreis/ Land | Bodenfläche insgesamt (999) | Da | | | | | | |
|-------------------|--|---------------------------------------|---|----------------------------------|-----------------------------|----|-----------------------------------|----------------------------------|---------------------------------------|
| | | | Gebäude- und Freifläche (100/200) | Betriebs- fläche (300) | darunter | | Erholungs- fläche (400) | Verkehrs- fläche (500) | darunter |
| | | | | | Abbau- land (310) | | | | Straße Weg, Platz (510-530) |
| 15 363 046 | Hassel | 1 199 | 43 | - | - | - | 32 | 52 | 39 |
| 15 363 047 | Havelberg, Stadt | 14 913 | 367 | 16 | 1 | 1 | 168 | 393 | 371 |
| 15 363 048 | Heeren | 1 354 | 32 | 3 | 1 | 1 | 15 | 49 | 39 |
| 15 363 049 | Heiligenfelde | 1 066 | 17 | 22 | 22 | 22 | 10 | 29 | 29 |
| 15 363 050 | Hindenburg | 1 498 | 30 | 15 | 15 | 15 | 18 | 37 | 37 |
| 15 363 051 | Hohenberg-Krusemark | 2 437 | 99 | 0 | 0 | 0 | 30 | 75 | 62 |
| 15 363 052 | Hohengöhren | 2 824 | 30 | 18 | 16 | 16 | 28 | 76 | 72 |
| 15 363 053 | Hohenwulsch | 1 517 | 46 | 9 | - | - | 18 | 66 | 48 |
| 15 363 054 | Holzhausen | 681 | 7 | 1 | - | - | 3 | 18 | 18 |
| 15 363 055 | Hüselitz | 1 348 | 16 | 2 | - | - | 13 | 34 | 33 |
| 15 363 056 | Iden | 2 120 | 59 | - | - | - | 26 | 51 | 51 |
| 15 363 057 | Insel | 2 516 | 43 | 15 | 14 | 14 | 29 | 108 | 83 |
| 15 363 060 | Jerchel | 898 | 11 | - | - | - | 12 | 22 | 22 |
| 15 363 061 | Käthen | 803 | 12 | - | - | - | 9 | 44 | 31 |
| 15 363 062 | Kamern | 3 183 | 65 | 0 | - | - | 54 | 91 | 91 |
| 15 363 063 | Kehnert | 930 | 13 | - | - | - | 11 | 17 | 17 |
| 15 363 064 | Kläden | 1 445 | 75 | 2 | 1 | 1 | 19 | 62 | 45 |
| 15 363 065 | Klein Schwechten | 1 891 | 31 | 3 | - | - | 17 | 46 | 46 |
| 15 363 066 | Klietz | 4 581 | 180 | 0 | - | - | 44 | 139 | 127 |
| 15 363 067 | Königsmark | 3 421 | 53 | 1 | - | - | 21 | 77 | 77 |
| 15 363 068 | Könnigde | 660 | 8 | 1 | - | - | 5 | 18 | 18 |
| 15 363 069 | Kossebau | 1 344 | 32 | 1 | - | - | 12 | 37 | 37 |
| 15 363 070 | Kremkau | 990 | 20 | - | - | - | 11 | 23 | 23 |
| 15 363 071 | Krevese | 2 215 | 37 | - | - | - | 23 | 57 | 54 |
| 15 363 072 | Kröden | 2 936 | 58 | 3 | - | - | 36 | 77 | 63 |
| 15 363 074 | Langensatzwedel | 691 | 19 | 3 | 0 | 0 | 17 | 35 | 20 |
| 15 363 075 | Lichterfelde | 1 884 | 35 | - | - | - | 27 | 30 | 30 |
| 15 363 076 | Lindtorf | 946 | 30 | - | - | - | 10 | 30 | 30 |
| 15 363 077 | Losenrade | 688 | 11 | - | - | - | 11 | 16 | 12 |
| 15 363 078 | Losse | 890 | 14 | - | - | - | 6 | 25 | 25 |
| 15 363 079 | Lückstedt | 1 338 | 33 | 1 | - | - | 16 | 42 | 42 |
| 15 363 080 | Lüderitz | 3 884 | 82 | 15 | 15 | 15 | 48 | 118 | 118 |
| 15 363 081 | Meseberg | 1 096 | 24 | - | - | - | 16 | 21 | 21 |
| 15 363 082 | Meßdorf | 2 789 | 56 | 0 | 0 | 0 | 35 | 75 | 64 |
| 15 363 083 | Miltern | 1 057 | 23 | 10 | 9 | 9 | 6 | 49 | 45 |
| 15 363 084 | Möringen | 1 735 | 42 | 1 | - | - | 27 | 68 | 55 |
| 15 363 085 | Nahrstedt | 863 | 19 | - | - | - | 14 | 60 | 43 |
| 15 363 086 | Neuermark-Lübars | 2 065 | 29 | 1 | - | - | 16 | 66 | 57 |
| 15 363 087 | Neukirchen (Altmark) | 1 376 | 21 | 1 | - | - | 8 | 25 | 25 |
| 15 363 089 | Osterburg (Altmark), Stadt | 3 997 | 271 | 11 | - | - | 150 | 169 | 150 |
| 15 363 090 | Pollitz | 1 905 | 43 | - | - | - | 3 | 61 | 59 |
| 15 363 091 | Querstedt | 1 819 | 19 | 3 | 1 | 1 | 11 | 48 | 45 |
| 15 363 092 | Ringfurth | 1 455 | 28 | - | - | - | 8 | 30 | 30 |
| 15 363 093 | Rochau | 2 010 | 47 | 7 | 5 | 5 | 22 | 51 | 51 |
| 15 363 094 | Rossau | 1 790 | 39 | 1 | - | - | 14 | 32 | 32 |
| 15 363 095 | Sandau (Elbe), Stadt | 1 858 | 46 | 4 | 3 | 3 | 34 | 83 | 82 |
| 15 363 096 | Sandauerholz | 1 617 | 17 | - | - | - | 22 | 33 | 33 |
| 15 363 097 | Sanne | 857 | 14 | 1 | 1 | 1 | 1 | 37 | 30 |
| 15 363 098 | Schäplitz | 715 | 7 | - | - | - | 7 | 17 | 17 |
| 15 363 099 | Schelldorf | 462 | 10 | - | - | - | 3 | 7 | 7 |
| 15 363 100 | Schemebeck | 1 224 | 16 | 1 | 0 | 0 | 12 | 41 | 41 |
| 15 363 101 | Schernikau | 1 319 | 26 | 2 | 1 | 1 | 17 | 38 | 38 |
| 15 363 102 | Schinne | 1 511 | 30 | 2 | 1 | 1 | 19 | 40 | 40 |
| 15 363 103 | Schönberg | 2 147 | 50 | 3 | - | - | 21 | 57 | 57 |
| 15 363 104 | Schönfeld | 2 031 | 18 | 0 | - | - | 21 | 56 | 56 |
| 15 363 105 | Schönhausen (Elbe) | 4 576 | 104 | 6 | 2 | 2 | 50 | 202 | 126 |
| 15 363 106 | Schönwalde (Altmark) | 501 | 12 | - | - | - | 8 | 15 | 15 |
| 15 363 107 | Schollene | 6 532 | 91 | 7 | 7 | 7 | 38 | 170 | 170 |
| 15 363 108 | Schorstedt | 1 500 | 23 | - | - | - | 19 | 39 | 39 |
| 15 363 109 | Schwarzholz | 1 282 | 32 | - | - | - | 10 | 30 | 30 |
| 15 363 110 | Seehausen (Altmark), Stadt | 3 445 | 182 | 33 | 28 | 28 | 46 | 120 | 105 |
| 15 363 111 | Staats | 1 429 | 26 | 0 | - | - | 10 | 18 | 18 |
| 15 363 113 | Steinfeld (Altmark) | 1 113 | 24 | 13 | 7 | 7 | 19 | 47 | 36 |
| 15 363 114 | Stendal, Stadt | 8 231 | 1 049 | 39 | 31 | 31 | 624 | 666 | 439 |
| 15 363 115 | Storkau (Elbe) | 959 | 23 | - | - | - | 9 | 22 | 22 |
| 15 363 116 | Tangerhütte, Stadt | 3 119 | 192 | 7 | - | - | 141 | 122 | 104 |
| 15 363 117 | Tangermünde, Stadt | 2 201 | 274 | 15 | - | - | 120 | 122 | 113 |
| 15 363 118 | Uchtdorf | 1 535 | 19 | 11 | 11 | 11 | 11 | 33 | 33 |
| 15 363 119 | Uchtsprunge | 1 074 | 56 | 0 | - | - | 22 | 52 | 32 |
| 15 363 120 | Uenglingen | 1 138 | 90 | 7 | - | - | 31 | 90 | 32 |
| 15 363 121 | Uetz | 585 | 60 | 0 | 0 | 0 | 8 | 15 | 15 |
| 15 363 123 | Vinzelberg | 561 | 19 | - | - | - | 9 | 25 | 21 |
| 15 363 124 | Volgfelde | 731 | 12 | 0 | - | - | 8 | 34 | 22 |
| 15 363 125 | Wahrenberg | 1 823 | 34 | 12 | 12 | 12 | 25 | 35 | 35 |
| 15 363 126 | Walsleben | 1 307 | 23 | - | - | - | 16 | 45 | 40 |

*) Stichtag 31.12.

1) 100/200,300 (ohne 310), 400,500,940

und nach regionaler Gliederung in Sachsen-Anhalt *)

Hektar

| von | | | | | | | Siedlungs- und Verkehrsfläche zusammen ¹⁾ | Schlüssel-Nr. |
|--------------------------------|---------------------|-----------------------|----------------------------------|-------------------|-----------------|-------|--|---------------|
| Landwirtschaftsfläche (600) | Waldfläche (700) | Wasserfläche (800) | Flächen anderer Nutzung (900) | darunter | | | | |
| | | | | Friedhof (940) | Unland (950) | | | |
| 907 | 132 | 25 | 7 | 0 | 7 | 128 | 15 363 046 | |
| 8 560 | 4 447 | 937 | 25 | 8 | 16 | 952 | 15 363 047 | |
| 1 136 | 95 | 21 | 5 | 0 | 4 | 97 | 15 363 048 | |
| 693 | 276 | 18 | 0 | 0 | - | 57 | 15 363 049 | |
| 1 345 | 34 | 16 | 3 | 0 | 3 | 84 | 15 363 050 | |
| 1 958 | 256 | 18 | 1 | 1 | - | 205 | 15 363 051 | |
| 1 612 | 990 | 66 | 4 | 2 | 2 | 137 | 15 363 052 | |
| 1 007 | 367 | 5 | 1 | 1 | - | 139 | 15 363 053 | |
| 522 | 124 | 5 | 1 | 0 | 0 | 30 | 15 363 054 | |
| 1 028 | 244 | 11 | 1 | 1 | - | 66 | 15 363 055 | |
| 1 777 | 174 | 27 | 6 | 0 | 6 | 136 | 15 363 056 | |
| 2 173 | 120 | 24 | 4 | 0 | 3 | 181 | 15 363 057 | |
| 339 | 509 | 6 | 0 | 0 | - | 45 | 15 363 060 | |
| 353 | 382 | 3 | 0 | 0 | - | 65 | 15 363 061 | |
| 1 828 | 1 079 | 62 | 3 | 0 | 3 | 211 | 15 363 062 | |
| 533 | 48 | 306 | 1 | 1 | - | 42 | 15 363 063 | |
| 1 152 | 121 | 14 | 1 | 1 | 0 | 157 | 15 363 064 | |
| 1 388 | 385 | 21 | 1 | 1 | - | 98 | 15 363 065 | |
| 1 722 | 2 399 | 95 | 1 | 1 | 0 | 365 | 15 363 066 | |
| 2 936 | 268 | 56 | 10 | 0 | 10 | 152 | 15 363 067 | |
| 481 | 141 | 5 | 1 | 0 | 1 | 33 | 15 363 068 | |
| 919 | 330 | 11 | 2 | 1 | 1 | 83 | 15 363 069 | |
| 882 | 43 | 11 | - | - | - | 54 | 15 363 070 | |
| 1 362 | 725 | 9 | 1 | 1 | - | 118 | 15 363 071 | |
| 2 258 | 444 | 55 | 6 | 0 | 5 | 174 | 15 363 072 | |
| 485 | 87 | 45 | - | - | - | 74 | 15 363 074 | |
| 1 664 | 90 | 34 | 4 | 0 | 4 | 92 | 15 363 075 | |
| 771 | 98 | 6 | 1 | 0 | 0 | 71 | 15 363 076 | |
| 530 | 23 | 95 | 2 | - | 2 | 38 | 15 363 077 | |
| 491 | 346 | 7 | 1 | 1 | - | 45 | 15 363 078 | |
| 1 111 | 120 | 12 | 3 | 0 | 3 | 92 | 15 363 079 | |
| 2 507 | 1 082 | 30 | 1 | 1 | - | 250 | 15 363 080 | |
| 920 | 101 | 11 | 3 | 1 | 3 | 62 | 15 363 081 | |
| 2 404 | 180 | 32 | 6 | 1 | 5 | 168 | 15 363 082 | |
| 826 | 128 | 15 | 0 | - | 0 | 78 | 15 363 083 | |
| 1 236 | 350 | 9 | 1 | 0 | 0 | 139 | 15 363 084 | |
| 760 | 5 | 5 | 0 | 0 | - | 93 | 15 363 085 | |
| 1 367 | 395 | 189 | 1 | 1 | - | 113 | 15 363 086 | |
| 997 | 184 | 139 | 0 | 0 | - | 55 | 15 363 087 | |
| 2 728 | 570 | 94 | 3 | 3 | 0 | 605 | 15 363 089 | |
| 1 548 | 108 | 76 | 67 | 1 | 66 | 108 | 15 363 090 | |
| 1 100 | 629 | 10 | 0 | 0 | - | 79 | 15 363 091 | |
| 898 | 382 | 107 | 3 | 1 | 2 | 66 | 15 363 092 | |
| 1 735 | 139 | 9 | 0 | 0 | - | 122 | 15 363 093 | |
| 1 451 | 215 | 38 | 0 | 0 | - | 87 | 15 363 094 | |
| 1 275 | 225 | 189 | 2 | 2 | - | 166 | 15 363 095 | |
| 1 341 | 79 | 125 | 0 | 0 | 0 | 72 | 15 363 096 | |
| 688 | 104 | 13 | 0 | 0 | - | 52 | 15 363 097 | |
| 634 | 45 | 5 | 0 | 0 | 0 | 31 | 15 363 098 | |
| 333 | 0 | 107 | 0 | 0 | - | 21 | 15 363 099 | |
| 582 | 567 | 5 | 1 | 1 | - | 71 | 15 363 100 | |
| 1 145 | 83 | 8 | 0 | 0 | - | 83 | 15 363 101 | |
| 1 340 | 69 | 10 | - | - | - | 90 | 15 363 102 | |
| 1 676 | 169 | 169 | 1 | 0 | 0 | 132 | 15 363 103 | |
| 740 | 1 099 | 95 | 1 | - | 1 | 96 | 15 363 104 | |
| 2 842 | 1 218 | 152 | 3 | 2 | 1 | 362 | 15 363 105 | |
| 431 | 33 | 3 | 0 | 0 | - | 35 | 15 363 106 | |
| 3 245 | 2 576 | 365 | 41 | 3 | 38 | 301 | 15 363 107 | |
| 1 050 | 363 | 5 | - | - | - | 82 | 15 363 108 | |
| 990 | 196 | 17 | 8 | 1 | 8 | 72 | 15 363 109 | |
| 1 653 | 1 316 | 63 | 32 | 3 | 28 | 357 | 15 363 110 | |
| 379 | 992 | 3 | 1 | 1 | 0 | 55 | 15 363 111 | |
| 684 | 315 | 10 | 1 | 1 | 0 | 97 | 15 363 113 | |
| 4 067 | 1 644 | 120 | 22 | 19 | 2 | 2 367 | 15 363 114 | |
| 626 | 183 | 97 | - | - | - | 54 | 15 363 115 | |
| 1 309 | 1 318 | 27 | 3 | 3 | 0 | 464 | 15 363 116 | |
| 1 398 | 85 | 183 | 5 | 5 | 0 | 535 | 15 363 117 | |
| 836 | 606 | 17 | 0 | 0 | - | 65 | 15 363 118 | |
| 422 | 514 | 5 | 2 | 2 | - | 132 | 15 363 119 | |
| 734 | 176 | 9 | 0 | 0 | - | 219 | 15 363 120 | |
| 343 | 155 | 4 | 0 | 0 | - | 83 | 15 363 121 | |
| 378 | 123 | 7 | - | - | - | 54 | 15 363 123 | |
| 495 | 178 | 4 | - | - | - | 54 | 15 363 124 | |
| 1 413 | 121 | 182 | 0 | 0 | - | 95 | 15 363 125 | |
| 962 | 236 | 22 | 3 | 0 | 2 | 84 | 15 363 126 | |

*) Stichtag 31.12.

1) 100/200,300 (ohne 310), 400,500,940

**Bodenfläche 2005 nach Art der tatsächlichen Nutzung
in**

| Schlüssel- Nr. | Kreisfreie Stadt/ Gemeinde/ Landkreis/ Land | Bodenfläche insgesamt (999) | Da | | | | | | |
|-------------------|--|-----------------------------------|---|------------------------------|-------------------------|---|-------------------------------|------------------------------|-----------------------------------|
| | | | Gebäude- und Freifläche (100/200) | Betriebs- fläche (300) | darunter | | Erholungs- fläche (400) | Verkehrs- fläche (500) | darunter |
| | | | | | Abbau- land (310) | | | | Straße Weg, Platz (510-530) |
| 15 363 127 | Wanzer | 738 | 14 | - | - | - | 9 | 11 | 11 |
| 15 363 129 | Weißewarte | 1 986 | 25 | - | - | - | 33 | 41 | 36 |
| 15 363 130 | Wendemark | 1 919 | 25 | 14 | 13 | - | 28 | 31 | 31 |
| 15 363 131 | Werben (Elbe), Stadt | 2 975 | 47 | 10 | 10 | - | 21 | 60 | 57 |
| 15 363 132 | Windberge | 3 241 | 77 | 1 | 1 | - | 18 | 131 | 131 |
| 15 363 133 | Wittenmoor | 1 798 | 81 | 11 | 11 | - | 20 | 45 | 45 |
| 15 363 134 | Wulkau | 1 571 | 45 | - | - | - | 23 | 56 | 52 |
| 15 363 135 | Wust | 4 752 | 64 | 20 | - | - | 52 | 147 | 130 |
| 15 363 | Stendal | 242 299 | 7 127 | 451 | 263 | - | 3 572 | 7 661 | 6 744 |
| 15 364 001 | Bad Suderode | 821 | 77 | 2 | - | - | 23 | 38 | 33 |
| 15 364 003 | Ballenstedt, Stadt | 5 703 | 326 | 33 | 29 | - | 108 | 197 | 181 |
| 15 364 004 | Dankerode | 1 181 | 27 | 0 | - | - | 20 | 38 | 38 |
| 15 364 005 | Ditfurt | 2 372 | 88 | 15 | 15 | - | 31 | 84 | 71 |
| 15 364 006 | Friedrichsbrunn | 1 834 | 55 | 0 | - | - | 32 | 27 | 27 |
| 15 364 007 | Gernrode, Stadt | 3 407 | 157 | 9 | 9 | - | 71 | 91 | 72 |
| 15 364 008 | Güntersberge, Stadt | 3 273 | 49 | 0 | - | - | 32 | 90 | 78 |
| 15 364 009 | Harzgerode, Stadt | 4 514 | 219 | 10 | - | - | 70 | 104 | 93 |
| 15 364 010 | Hausneindorf | 1 410 | 49 | 2 | 2 | - | 21 | 43 | 37 |
| 15 364 011 | Hedersleben | 1 647 | 67 | 1 | - | - | 33 | 52 | 50 |
| 15 364 012 | Heteborn | 1 494 | 22 | 1 | - | - | 10 | 25 | 25 |
| 15 364 013 | Königerode | 1 464 | 44 | - | - | - | 3 | 35 | 35 |
| 15 364 014 | Neinstedt | 557 | 52 | 0 | - | - | 45 | 34 | 27 |
| 15 364 015 | Neudorf | 1 400 | 26 | - | - | - | 33 | 43 | 43 |
| 15 364 016 | Quedlinburg, Stadt | 7 815 | 640 | 48 | 19 | - | 282 | 335 | 309 |
| 15 364 017 | Radisleben | 817 | 29 | - | - | - | 11 | 23 | 23 |
| 15 364 018 | Rieder | 2 141 | 75 | 40 | 39 | - | 81 | 59 | 55 |
| 15 364 019 | Schielo | 1 977 | 22 | - | - | - | 4 | 36 | 36 |
| 15 364 020 | Siptenfelde | 1 270 | 23 | - | - | - | 5 | 29 | 29 |
| 15 364 021 | Stecklenberg | 597 | 20 | 0 | - | - | 14 | 10 | 10 |
| 15 364 022 | Straßberg | 1 378 | 51 | - | - | - | 9 | 48 | 43 |
| 15 364 023 | Thale, Stadt | 3 813 | 309 | 23 | 16 | - | 135 | 141 | 131 |
| 15 364 025 | Weddersleben | 643 | 33 | 12 | 12 | - | 26 | 24 | 24 |
| 15 364 026 | Wedderstedt | 769 | 27 | 16 | 16 | - | 10 | 19 | 16 |
| 15 364 027 | Westerhausen | 1 742 | 86 | 13 | 12 | - | 64 | 77 | 77 |
| 15 364 | Quedlinburg | 54 038 | 2 571 | 225 | 168 | - | 1 175 | 1 702 | 1 563 |
| 15 367 002 | Barby (Elbe), Stadt | 4 085 | 203 | - | - | - | 94 | 124 | 101 |
| 15 367 003 | Biere | 2 466 | 85 | 1 | - | - | 39 | 109 | 105 |
| 15 367 004 | Breitenhagen | 1 106 | 17 | - | - | - | 11 | 20 | 20 |
| 15 367 005 | Brumby | 1 509 | 61 | - | - | - | 17 | 72 | 62 |
| 15 367 006 | Calbe (Saale), Stadt | 5 662 | 483 | 45 | 45 | - | 171 | 260 | 193 |
| 15 367 007 | Eggersdorf | 555 | 44 | 0 | - | - | 15 | 30 | 22 |
| 15 367 008 | Eickendorf | 1 171 | 39 | 0 | 0 | - | 23 | 53 | 44 |
| 15 367 009 | Förderstedt | 4 676 | 175 | 125 | 110 | - | 134 | 166 | 141 |
| 15 367 010 | Glinde | 459 | 12 | 0 | - | - | 14 | 14 | 14 |
| 15 367 011 | Glöthe | 1 157 | 63 | 2 | 1 | - | 40 | 41 | 41 |
| 15 367 012 | Gnadau | 363 | 17 | - | - | - | 18 | 21 | 18 |
| 15 367 013 | Großmöhlingen | 1 275 | 40 | 26 | 24 | - | 26 | 41 | 41 |
| 15 367 014 | Groß Rosenburg | 2 591 | 129 | 31 | 31 | - | 35 | 52 | 52 |
| 15 367 015 | Kleinmöhlingen | 1 049 | 24 | 4 | 2 | - | 19 | 38 | 33 |
| 15 367 017 | Lödderitz | 1 975 | 14 | - | - | - | 19 | 34 | 34 |
| 15 367 018 | Plötzky | 1 433 | 32 | 1 | - | - | 119 | 53 | 53 |
| 15 367 019 | Pömmelte | 1 235 | 37 | - | - | - | 18 | 111 | 35 |
| 15 367 020 | Pretzien | 582 | 27 | - | - | - | 71 | 19 | 19 |
| 15 367 021 | Ranies | 728 | 16 | - | - | - | 17 | 10 | 10 |
| 15 367 022 | Sachsendorf | 967 | 29 | - | - | - | 18 | 42 | 34 |
| 15 367 023 | Schönebeck (Elbe), Stadt | 5 837 | 1 047 | 22 | 6 | - | 320 | 362 | 306 |
| 15 367 025 | Tornitz | 1 166 | 25 | 46 | 45 | - | 16 | 41 | 36 |
| 15 367 027 | Welsleben | 2 170 | 57 | 2 | - | - | 34 | 79 | 67 |
| 15 367 028 | Wespen | 268 | 9 | 0 | 0 | - | 8 | 12 | 11 |
| 15 367 029 | Zens | 513 | 17 | 3 | - | - | 5 | 20 | 20 |
| 15 367 030 | Zuchau | 1 046 | 24 | 2 | 1 | - | 12 | 32 | 29 |
| 15 367 | Schönebeck | 46 044 | 2 726 | 311 | 265 | - | 1 315 | 1 855 | 1 540 |
| 15 369 001 | Abbenrode | 1 118 | 38 | 13 | 13 | - | 15 | 56 | 53 |
| 15 369 002 | Allrode | 1 741 | 43 | - | - | - | 9 | 32 | 32 |
| 15 369 003 | Altenbrak | 1 943 | 35 | - | - | - | 27 | 41 | 41 |
| 15 369 004 | Benneckenstein (Harz), Stadt | 2 365 | 88 | - | - | - | 12 | 68 | 58 |
| 15 369 005 | Blankenburg (Harz), Stadt | 4 523 | 485 | 26 | 9 | - | 147 | 297 | 223 |
| 15 369 006 | Cattenstedt | 801 | 17 | 0 | - | - | 11 | 18 | 18 |
| 15 369 007 | Darlingerode | 647 | 68 | 7 | - | - | 33 | 36 | 33 |

*) Stichtag 31.12.

1) 100/200,300 (ohne 310), 400,500,940

und nach regionaler Gliederung in Sachsen-Anhalt *)

Hektar

| von | | | | | | | Siedlungs- und Verkehrsfläche zusammen ¹⁾ | Schlüssel-Nr. |
|--------------------------------|---------------------|-----------------------|----------------------------------|-------------------|-----------------|--------|--|---------------|
| Landwirtschaftsfläche (600) | Waldfläche (700) | Wasserfläche (800) | Flächen anderer Nutzung (900) | darunter | | | | |
| | | | | Friedhof (940) | Unland (950) | | | |
| 624 | 13 | 66 | 1 | - | 1 | 34 | 15 363 127 | |
| 517 | 1 357 | 12 | 0 | 0 | - | 100 | 15 363 129 | |
| 1 606 | 118 | 95 | 0 | 0 | - | 86 | 15 363 130 | |
| 2 027 | 164 | 455 | 192 | 2 | 190 | 130 | 15 363 131 | |
| 1 119 | 1 887 | 7 | 1 | 1 | - | 227 | 15 363 132 | |
| 1 083 | 551 | 6 | 1 | 1 | - | 147 | 15 363 133 | |
| 968 | 453 | 27 | - | - | - | 123 | 15 363 134 | |
| 3 256 | 1 174 | 36 | 2 | 2 | - | 285 | 15 363 135 | |
| 162 178 | 53 260 | 7 432 | 619 | 109 | 510 | 18 655 | 15 363 | |
| 166 | 513 | 2 | 1 | 1 | - | 141 | 15 364 001 | |
| 2 691 | 2 315 | 16 | 18 | 5 | 13 | 640 | 15 364 003 | |
| 677 | 413 | 6 | 1 | 1 | 0 | 85 | 15 364 004 | |
| 2 031 | 55 | 50 | 18 | 1 | 17 | 204 | 15 364 005 | |
| 89 | 1 607 | 23 | 0 | 0 | - | 115 | 15 364 006 | |
| 273 | 2 788 | 17 | 1 | 1 | - | 320 | 15 364 007 | |
| 975 | 2 083 | 43 | 1 | 1 | 0 | 173 | 15 364 008 | |
| 809 | 3 261 | 38 | 3 | 3 | 0 | 406 | 15 364 009 | |
| 1 267 | 21 | 6 | 1 | 1 | 0 | 114 | 15 364 010 | |
| 1 452 | 25 | 14 | 2 | 1 | 0 | 154 | 15 364 011 | |
| 634 | 802 | 1 | 1 | 1 | 0 | 58 | 15 364 012 | |
| 971 | 393 | 10 | 9 | - | 9 | 82 | 15 364 013 | |
| 376 | 46 | 2 | 2 | 1 | 0 | 133 | 15 364 014 | |
| 385 | 892 | 18 | 3 | 1 | 2 | 103 | 15 364 015 | |
| 5 409 | 1 018 | 65 | 19 | 19 | 0 | 1 304 | 15 364 016 | |
| 748 | 0 | 4 | 1 | 1 | - | 65 | 15 364 017 | |
| 1 186 | 692 | 7 | 1 | 1 | 0 | 216 | 15 364 018 | |
| 501 | 1 406 | 5 | 3 | 0 | 2 | 63 | 15 364 019 | |
| 695 | 511 | 4 | 2 | 1 | 1 | 58 | 15 364 020 | |
| 94 | 458 | 1 | 0 | 0 | - | 44 | 15 364 021 | |
| 817 | 407 | 35 | 11 | 1 | 10 | 109 | 15 364 022 | |
| 989 | 2 161 | 43 | 11 | 7 | 4 | 599 | 15 364 023 | |
| 481 | 50 | 13 | 5 | 1 | 4 | 84 | 15 364 025 | |
| 692 | 1 | 2 | 1 | 1 | 0 | 57 | 15 364 026 | |
| 1 344 | 142 | 14 | 2 | 1 | 1 | 230 | 15 364 027 | |
| 25 750 | 22 061 | 437 | 117 | 52 | 64 | 5 556 | 15 364 | |
| 3 126 | 142 | 392 | 6 | 2 | 3 | 423 | 15 367 002 | |
| 2 173 | 41 | 14 | 3 | 3 | 0 | 237 | 15 367 003 | |
| 854 | 110 | 84 | 10 | 1 | 10 | 49 | 15 367 004 | |
| 1 315 | 26 | 15 | 3 | 1 | 2 | 151 | 15 367 005 | |
| 4 299 | 147 | 202 | 54 | 8 | 46 | 923 | 15 367 006 | |
| 455 | 5 | 6 | 1 | 1 | - | 90 | 15 367 007 | |
| 1 032 | 16 | 1 | 6 | 1 | 5 | 117 | 15 367 008 | |
| 3 903 | 132 | 29 | 11 | 4 | 7 | 495 | 15 367 009 | |
| 341 | 13 | 64 | 1 | 0 | 0 | 41 | 15 367 010 | |
| 959 | 25 | 26 | 1 | 1 | - | 146 | 15 367 011 | |
| 295 | 9 | 2 | 1 | 1 | - | 58 | 15 367 012 | |
| 1 081 | 34 | 27 | 1 | 1 | - | 110 | 15 367 013 | |
| 2 015 | 241 | 85 | 2 | 2 | - | 219 | 15 367 014 | |
| 945 | 16 | 2 | 1 | 1 | - | 83 | 15 367 015 | |
| 875 | 915 | 115 | 3 | 1 | 2 | 68 | 15 367 017 | |
| 600 | 557 | 69 | 1 | 1 | - | 206 | 15 367 018 | |
| 970 | 49 | 48 | 2 | 1 | 1 | 167 | 15 367 019 | |
| 270 | 156 | 37 | 2 | 1 | 2 | 118 | 15 367 020 | |
| 487 | 128 | 70 | 0 | 0 | 0 | 43 | 15 367 021 | |
| 855 | 15 | 8 | 0 | 0 | - | 89 | 15 367 022 | |
| 3 135 | 603 | 245 | 103 | 20 | 82 | 1 766 | 15 367 023 | |
| 924 | 45 | 69 | 1 | 1 | 0 | 83 | 15 367 025 | |
| 1 943 | 50 | 3 | 3 | 1 | 2 | 172 | 15 367 027 | |
| 223 | 2 | 13 | 1 | 0 | 1 | 29 | 15 367 028 | |
| 457 | 6 | 1 | 5 | 0 | 5 | 45 | 15 367 029 | |
| 959 | 9 | 8 | 1 | 1 | - | 69 | 15 367 030 | |
| 34 491 | 3 492 | 1 633 | 221 | 54 | 167 | 5 996 | 15 367 | |
| 913 | 61 | 14 | 6 | 1 | 5 | 111 | 15 369 001 | |
| 677 | 971 | 4 | 5 | 1 | 4 | 84 | 15 369 002 | |
| 66 | 1 649 | 125 | 0 | 0 | - | 103 | 15 369 003 | |
| 522 | 1 661 | 8 | 5 | 3 | 2 | 172 | 15 369 004 | |
| 1 867 | 1 636 | 34 | 31 | 9 | 22 | 955 | 15 369 005 | |
| 309 | 442 | 2 | 1 | 1 | - | 47 | 15 369 006 | |
| 429 | 67 | 5 | 2 | 1 | 1 | 145 | 15 369 007 | |

*) Stichtag 31.12.

1) 100/200,300 (ohne 310), 400,500,940

**Bodenfläche 2005 nach Art der tatsächlichen Nutzung
in**

| Schlüssel- Nr. | Kreisfreie Stadt/ Gemeinde/ Landkreis/ Land | Bodenfläche insgesamt (999) | Da | | | | | | |
|-------------------|--|---------------------------------------|---|----------------------------------|-----------------------------|---|-----------------------------------|----------------------------------|---------------------------------------|
| | | | Gebäude- und Freifläche (100/200) | Betriebs- fläche (300) | darunter | | Erholungs- fläche (400) | Verkehrs- fläche (500) | darunter |
| | | | | | Abbau- land (310) | | | | Straße Weg, Platz (510-530) |
| 15 369 008 | Derenburg, Stadt | 3 724 | 82 | - | - | - | 63 | 87 | 85 |
| 15 369 009 | Drübeck | 1 416 | 62 | 21 | - | - | 40 | 49 | 40 |
| 15 369 010 | Elbingerode (Harz), Stadt | 8 074 | 185 | 414 | 302 | - | 67 | 238 | 204 |
| 15 369 011 | Elend | 2 739 | 20 | - | - | - | 10 | 35 | 27 |
| 15 369 012 | Hasselfelde, Stadt | 7 428 | 86 | 26 | 26 | - | 54 | 217 | 206 |
| 15 369 013 | Heimburg | 1 962 | 36 | - | - | - | 21 | 49 | 49 |
| 15 369 014 | Heudeber | 1 606 | 77 | 0 | - | - | 23 | 64 | 46 |
| 15 369 015 | Hüttenrode | 1 863 | 51 | 68 | 68 | - | 18 | 57 | 45 |
| 15 369 016 | Ilseburg (Harz), Stadt | 4 247 | 238 | 1 | - | - | 56 | 82 | 74 |
| 15 369 018 | Langeln | 1 423 | 49 | - | - | - | 20 | 51 | 43 |
| 15 369 019 | Reddeber | 476 | 40 | 3 | - | - | 14 | 27 | 25 |
| 15 369 021 | Schierke | 4 013 | 44 | - | - | - | 22 | 54 | 34 |
| 15 369 022 | Schmatzfeld | 622 | 22 | - | - | - | 14 | 22 | 22 |
| 15 369 023 | Sorge | 592 | 9 | - | - | - | 2 | 9 | 6 |
| 15 369 024 | Stapelburg | 1 174 | 44 | 17 | - | - | 23 | 79 | 66 |
| 15 369 025 | Stiege | 3 174 | 35 | - | - | - | 20 | 79 | 65 |
| 15 369 026 | Tanne | 2 779 | 29 | 0 | 0 | - | 18 | 78 | 72 |
| 15 369 027 | Timmenrode | 628 | 46 | 29 | 24 | - | 25 | 23 | 20 |
| 15 369 029 | Treseburg | 891 | 6 | - | - | - | 6 | 23 | 23 |
| 15 369 030 | Veckenstedt | 1 473 | 62 | - | - | - | 36 | 62 | 60 |
| 15 369 031 | Wasserleben | 2 226 | 68 | 1 | 0 | - | 37 | 82 | 70 |
| 15 369 032 | Wernigerode, Stadt | 12 517 | 870 | 10 | 6 | - | 313 | 508 | 467 |
| 15 369 033 | Wienrode | 1 389 | 51 | 0 | - | - | 35 | 55 | 55 |
| 15 369 | Wernigerode | 79 573 | 2 987 | 637 | 448 | - | 1 194 | 2 578 | 2 261 |
| 15 370 001 | Ahlum | 1 638 | 34 | 1 | 1 | - | 15 | 52 | 52 |
| 15 370 002 | Algenstedt | 982 | 16 | - | - | - | 2 | 21 | 21 |
| 15 370 003 | Altensalzwedel | 1 611 | 35 | - | - | - | 9 | 45 | 45 |
| 15 370 004 | Altmersleben | 1 334 | 21 | 2 | - | - | 18 | 39 | 39 |
| 15 370 005 | Apenburg, Flecken | 1 964 | 74 | 2 | 2 | - | 8 | 73 | 67 |
| 15 370 006 | Arendsee (Altmark), Stadt | 3 387 | 139 | 1 | 1 | - | 61 | 143 | 131 |
| 15 370 007 | Badel | 1 329 | 46 | 2 | 2 | - | 5 | 51 | 44 |
| 15 370 008 | Bandau | 1 517 | 36 | 0 | - | - | 25 | 50 | 45 |
| 15 370 009 | Beetzendorf | 2 546 | 118 | 1 | 0 | - | 20 | 94 | 85 |
| 15 370 010 | Benkendorf | 1 023 | 20 | 0 | - | - | 3 | 31 | 25 |
| 15 370 011 | Berge | 2 812 | 62 | 2 | 2 | - | 24 | 88 | 87 |
| 15 370 012 | Bierstedt | 1 142 | 21 | - | - | - | 1 | 25 | 25 |
| 15 370 013 | Binde | 1 590 | 42 | 3 | 1 | - | 2 | 49 | 48 |
| 15 370 014 | Bonese | 1 052 | 36 | - | - | - | 2 | 36 | 28 |
| 15 370 015 | Bornsen | 807 | 26 | 5 | 5 | - | 2 | 25 | 25 |
| 15 370 016 | Breitenfeld | 1 598 | 15 | 0 | - | - | 10 | 47 | 47 |
| 15 370 018 | Brunau | 1 605 | 64 | 2 | 2 | - | 20 | 52 | 40 |
| 15 370 019 | Chüden | 1 997 | 58 | 0 | - | - | 15 | 77 | 58 |
| 15 370 020 | Dähre | 2 959 | 84 | 6 | 1 | - | 33 | 85 | 79 |
| 15 370 022 | Dannefeld | 1 858 | 32 | 10 | 10 | - | 4 | 47 | 47 |
| 15 370 023 | Diesdorf, Flecken | 6 585 | 146 | 8 | 3 | - | 28 | 209 | 194 |
| 15 370 024 | Dönitz | 700 | 10 | - | - | - | 9 | 21 | 20 |
| 15 370 025 | Ellenberg | 1 863 | 56 | 3 | 3 | - | 13 | 52 | 46 |
| 15 370 026 | Engersen | 1 660 | 40 | 3 | 3 | - | 15 | 62 | 62 |
| 15 370 027 | Estedt | 1 485 | 26 | 5 | 5 | - | 8 | 44 | 44 |
| 15 370 028 | Fleetmark | 2 904 | 57 | 2 | 2 | - | 36 | 90 | 81 |
| 15 370 029 | Gardelegen, Stadt | 6 800 | 621 | 30 | 19 | - | 64 | 357 | 341 |
| 15 370 030 | Gieseritz | 1 345 | 19 | - | - | - | 2 | 26 | 26 |
| 15 370 032 | Güssefeld | 1 111 | 17 | 0 | 0 | - | 3 | 34 | 31 |
| 15 370 033 | Hanum | 972 | 15 | - | - | - | 1 | 24 | 22 |
| 15 370 034 | Hemstedt | 1 876 | 33 | 1 | - | - | 14 | 51 | 51 |
| 15 370 035 | Henningen | 2 854 | 70 | 6 | 6 | - | 11 | 94 | 78 |
| 15 370 036 | Höwisch | 565 | 14 | - | - | - | 0 | 15 | 15 |
| 15 370 038 | Hohentramm | 1 676 | 27 | 2 | 2 | - | 3 | 54 | 47 |
| 15 370 039 | Hottendorf | 1 466 | 78 | 34 | 32 | - | 2 | 65 | 45 |
| 15 370 040 | Immekath | 2 134 | 45 | 2 | 2 | - | 10 | 53 | 53 |
| 15 370 041 | Jävenitz | 5 372 | 84 | 10 | 10 | - | 27 | 94 | 83 |
| 15 370 042 | Jahrstedt | 2 039 | 53 | 1 | 1 | - | 16 | 65 | 64 |
| 15 370 043 | Jeeben | 1 188 | 24 | - | - | - | 12 | 37 | 33 |
| 15 370 044 | Jeetze | 1 331 | 46 | - | - | - | 5 | 38 | 38 |
| 15 370 045 | Jeggau | 1 230 | 24 | - | - | - | 7 | 32 | 32 |
| 15 370 046 | Jeggeleben | 1 959 | 32 | 2 | 2 | - | 22 | 62 | 56 |
| 15 370 047 | Jerchel | 1 602 | 25 | - | - | - | 2 | 38 | 38 |
| 15 370 048 | Jeseritz | 1 315 | 19 | - | - | - | 1 | 34 | 34 |
| 15 370 049 | Jübar | 925 | 43 | 4 | 4 | - | 15 | 27 | 27 |
| 15 370 050 | Kahrstedt | 1 348 | 24 | 0 | - | - | 7 | 42 | 42 |
| 15 370 051 | Kakerbeck | 2 683 | 80 | 5 | 5 | - | 8 | 94 | 89 |
| 15 370 052 | Kalbe (Milde), Stadt | 3 044 | 128 | 38 | 31 | - | 96 | 121 | 107 |
| 15 370 053 | Kassieck | 1 051 | 11 | - | - | - | 6 | 24 | 24 |

*) Stichtag 31.12.

1) 100/200,300 (ohne 310), 400,500,940

und nach regionaler Gliederung in Sachsen-Anhalt *)

Hektar

| von | | | | | | | Siedlungs- und Verkehrsfläche zusammen ¹⁾ | Schlüssel-Nr. |
|--------------------------------|---------------------|-----------------------|----------------------------------|-------------------|-----------------|-------|--|---------------|
| Landwirtschaftsfläche (600) | Waldfläche (700) | Wasserfläche (800) | Flächen anderer Nutzung (900) | darunter | | | | |
| | | | | Friedhof (940) | Unland (950) | | | |
| 2 902 | 566 | 19 | 4 | 3 | 1 | 235 | 15 369 008 | |
| 599 | 639 | 5 | 1 | 1 | 1 | 172 | 15 369 009 | |
| 1 150 | 5 667 | 330 | 23 | 3 | 19 | 606 | 15 369 010 | |
| 53 | 2 566 | 53 | 1 | 1 | - | 67 | 15 369 011 | |
| 1 747 | 4 988 | 302 | 7 | 3 | 5 | 360 | 15 369 012 | |
| 790 | 1 057 | 7 | 1 | 1 | - | 108 | 15 369 013 | |
| 1 406 | 23 | 11 | 1 | 1 | - | 165 | 15 369 014 | |
| 772 | 893 | 1 | 4 | 1 | 3 | 127 | 15 369 015 | |
| 257 | 3 566 | 42 | 4 | 3 | 1 | 381 | 15 369 016 | |
| 1 284 | 14 | 4 | 1 | 1 | - | 121 | 15 369 018 | |
| 383 | 5 | 3 | 0 | 0 | - | 84 | 15 369 019 | |
| 40 | 3 730 | 21 | 102 | 1 | 101 | 121 | 15 369 021 | |
| 549 | 10 | 5 | 0 | 0 | - | 58 | 15 369 022 | |
| 30 | 539 | 3 | 0 | 0 | 0 | 20 | 15 369 023 | |
| 681 | 323 | 6 | 1 | 1 | - | 164 | 15 369 024 | |
| 958 | 2 041 | 38 | 3 | 1 | 1 | 135 | 15 369 025 | |
| 324 | 2 294 | 36 | 1 | 1 | 0 | 125 | 15 369 026 | |
| 425 | 62 | 15 | 2 | 1 | 0 | 101 | 15 369 027 | |
| 16 | 778 | 15 | 47 | - | 47 | 34 | 15 369 029 | |
| 1 161 | 113 | 37 | 1 | 1 | - | 161 | 15 369 030 | |
| 1 815 | 208 | 12 | 2 | 2 | - | 190 | 15 369 031 | |
| 3 039 | 7 577 | 97 | 102 | 13 | 89 | 1 708 | 15 369 032 | |
| 284 | 952 | 10 | 1 | 1 | - | 143 | 15 369 033 | |
| 25 450 | 45 102 | 1 267 | 358 | 55 | 303 | 7 004 | 15 369 | |
| 1 257 | 240 | 38 | 1 | 1 | - | 102 | 15 370 001 | |
| 663 | 272 | 7 | 0 | 0 | - | 39 | 15 370 002 | |
| 1 279 | 230 | 12 | 1 | 1 | - | 90 | 15 370 003 | |
| 1 008 | 229 | 16 | 1 | 1 | - | 81 | 15 370 004 | |
| 1 238 | 551 | 16 | 2 | 1 | 1 | 156 | 15 370 005 | |
| 1 166 | 1 311 | 558 | 8 | 3 | 5 | 346 | 15 370 006 | |
| 971 | 250 | 3 | 1 | 1 | 1 | 102 | 15 370 007 | |
| 1 037 | 364 | 4 | 1 | 1 | - | 112 | 15 370 008 | |
| 1 901 | 381 | 27 | 4 | 3 | 1 | 236 | 15 370 009 | |
| 819 | 146 | 2 | 0 | 0 | - | 55 | 15 370 010 | |
| 1 192 | 1 437 | 5 | 1 | 1 | - | 176 | 15 370 011 | |
| 593 | 498 | 3 | 2 | 0 | 1 | 47 | 15 370 012 | |
| 1 056 | 428 | 9 | 1 | 1 | - | 96 | 15 370 013 | |
| 699 | 273 | 6 | 1 | 1 | 1 | 74 | 15 370 014 | |
| 632 | 116 | 1 | 0 | 0 | - | 53 | 15 370 015 | |
| 804 | 718 | 4 | 0 | 0 | - | 72 | 15 370 016 | |
| 1 280 | 171 | 16 | 0 | 0 | 0 | 137 | 15 370 018 | |
| 1 597 | 229 | 16 | 4 | 1 | 3 | 151 | 15 370 019 | |
| 2 077 | 658 | 15 | 1 | 1 | - | 208 | 15 370 020 | |
| 1 483 | 217 | 64 | 1 | 1 | - | 83 | 15 370 022 | |
| 4 113 | 2 048 | 26 | 7 | 4 | 3 | 392 | 15 370 023 | |
| 487 | 172 | 2 | 0 | 0 | - | 40 | 15 370 024 | |
| 1 423 | 307 | 8 | 2 | 1 | 1 | 122 | 15 370 025 | |
| 1 132 | 395 | 12 | 1 | 1 | - | 117 | 15 370 026 | |
| 1 013 | 380 | 8 | 0 | 0 | - | 78 | 15 370 027 | |
| 1 969 | 728 | 19 | 3 | 1 | 2 | 185 | 15 370 028 | |
| 2 401 | 3 262 | 45 | 20 | 14 | 7 | 1 067 | 15 370 029 | |
| 629 | 661 | 7 | 0 | 0 | - | 47 | 15 370 030 | |
| 824 | 226 | 8 | - | - | - | 53 | 15 370 032 | |
| 771 | 158 | 2 | 0 | 0 | - | 40 | 15 370 033 | |
| 1 183 | 585 | 9 | 1 | 1 | - | 99 | 15 370 034 | |
| 2 020 | 609 | 39 | 5 | 1 | 4 | 176 | 15 370 035 | |
| 436 | 95 | 6 | 0 | 0 | 0 | 29 | 15 370 036 | |
| 1 182 | 396 | 10 | 2 | 1 | 0 | 86 | 15 370 038 | |
| 395 | 890 | 1 | 0 | 0 | - | 147 | 15 370 039 | |
| 1 456 | 558 | 8 | 2 | 2 | - | 109 | 15 370 040 | |
| 3 456 | 1 696 | 4 | - | - | - | 205 | 15 370 041 | |
| 1 650 | 164 | 89 | 2 | 2 | - | 136 | 15 370 042 | |
| 926 | 181 | 8 | 1 | 1 | - | 74 | 15 370 043 | |
| 1 058 | 170 | 10 | 4 | 0 | 3 | 89 | 15 370 044 | |
| 949 | 210 | 8 | 0 | 0 | - | 63 | 15 370 045 | |
| 1 335 | 495 | 10 | 1 | 1 | 0 | 118 | 15 370 046 | |
| 790 | 736 | 12 | 0 | 0 | - | 65 | 15 370 047 | |
| 935 | 313 | 12 | 0 | 0 | - | 55 | 15 370 048 | |
| 713 | 122 | - | 2 | 1 | 1 | 85 | 15 370 049 | |
| 984 | 266 | 19 | 7 | - | 7 | 73 | 15 370 050 | |
| 1 742 | 731 | 21 | 3 | 1 | 1 | 183 | 15 370 051 | |
| 2 215 | 370 | 74 | 3 | 2 | 1 | 354 | 15 370 052 | |
| 784 | 219 | 4 | 2 | 1 | 1 | 42 | 15 370 053 | |

*) Stichtag 31.12.

1) 100/200,300 (ohne 310), 400,500,940

**Bodenfläche 2005 nach Art der tatsächlichen Nutzung
in**

| Schlüssel- Nr. | Kreisfreie Stadt/ Gemeinde/ Landkreis/ Land | Bodenfläche insgesamt (999) | Da | | | | | | |
|-------------------|--|---------------------------------------|---|----------------------------------|-----------------------------|---|-----------------------------------|----------------------------------|---------------------------------------|
| | | | Gebäude- und Freifläche (100/200) | Betriebs- fläche (300) | darunter | | Erholungs- fläche (400) | Verkehrs- fläche (500) | darunter |
| | | | | | Abbau- land (310) | | | | Straße Weg, Platz (510-530) |
| 15 370 054 | Kaulitz | 1 149 | 20 | - | - | - | 2 | 36 | 31 |
| 15 370 055 | Kerkau | 1 109 | 30 | 11 | 9 | - | 15 | 34 | 31 |
| 15 370 056 | Kläden | 1 116 | 25 | - | - | - | 7 | 32 | 29 |
| 15 370 057 | Kleinau | 2 141 | 67 | 3 | 3 | - | 13 | 52 | 52 |
| 15 370 058 | Klein Gartz | 1 052 | 10 | - | - | - | 2 | 42 | 28 |
| 15 370 059 | Klötze, Stadt | 6 146 | 223 | 6 | 6 | - | 33 | 162 | 148 |
| 15 370 060 | Kloster Neuendorf | 1 984 | 24 | 0 | 0 | - | 13 | 78 | 57 |
| 15 370 061 | Köckte | 1 765 | 42 | 8 | 8 | - | 2 | 53 | 53 |
| 15 370 062 | Kuhfelde | 1 361 | 27 | 4 | 4 | - | 4 | 46 | 42 |
| 15 370 063 | Kunrau | 2 298 | 51 | 10 | 10 | - | 19 | 71 | 60 |
| 15 370 064 | Kusey | 3 777 | 78 | 6 | 5 | - | 14 | 127 | 120 |
| 15 370 065 | Lagendorf | 3 862 | 48 | 2 | 1 | - | 3 | 96 | 96 |
| 15 370 066 | Langenapel | 450 | 18 | - | - | - | 9 | 13 | 13 |
| 15 370 067 | Leppin | 2 525 | 42 | - | - | - | 3 | 72 | 67 |
| 15 370 068 | Letzlingen | 6 471 | 932 | 0 | - | - | 8 | 85 | 80 |
| 15 370 069 | Liesten | 972 | 20 | 0 | 0 | - | 7 | 26 | 26 |
| 15 370 070 | Lindstedt | 1 980 | 44 | - | - | - | 19 | 51 | 51 |
| 15 370 071 | Lüdelsen | 2 299 | 18 | - | - | - | 2 | 69 | 64 |
| 15 370 073 | Mechau | 1 492 | 38 | 2 | 2 | - | 1 | 54 | 44 |
| 15 370 074 | Mehmke | 1 669 | 36 | 1 | - | - | 2 | 51 | 51 |
| 15 370 075 | Mellin | 889 | 14 | - | - | - | - | 28 | 28 |
| 15 370 076 | Mieste | 3 738 | 146 | 8 | 7 | - | 19 | 153 | 134 |
| 15 370 077 | Miesterhorst | 2 264 | 44 | 5 | 2 | - | 23 | 79 | 63 |
| 15 370 078 | Nettgau | 2 086 | 84 | 2 | 2 | - | 1 | 60 | 60 |
| 15 370 079 | Neuekrug | 1 797 | 22 | - | - | - | 12 | 42 | 42 |
| 15 370 080 | Neuendorf | 2 805 | 43 | 1 | 1 | - | 27 | 75 | 73 |
| 15 370 081 | Neuendorf am Damm | 1 475 | 17 | 7 | 7 | - | 12 | 33 | 30 |
| 15 370 082 | Neuferchau | 960 | 24 | - | - | - | 2 | 32 | 30 |
| 15 370 083 | Neulingen | 993 | 11 | - | - | - | 1 | 21 | 21 |
| 15 370 084 | Osterwohle | 2 687 | 70 | 21 | 3 | - | 8 | 78 | 77 |
| 15 370 085 | Packebusch | 1 386 | 32 | 0 | - | - | 31 | 40 | 36 |
| 15 370 086 | Peckfitz | 591 | 17 | 20 | 20 | - | 1 | 21 | 21 |
| 15 370 087 | Potzehne | 1 585 | 22 | - | - | - | 4 | 37 | 37 |
| 15 370 088 | Pretzier | 1 526 | 67 | 4 | - | - | 21 | 59 | 51 |
| 15 370 089 | Püggem | 627 | 7 | - | - | - | 1 | 19 | 19 |
| 15 370 090 | Rademin | 1 412 | 17 | - | - | - | 16 | 45 | 39 |
| 15 370 091 | Riebau | 1 909 | 34 | 1 | - | - | 8 | 65 | 56 |
| 15 370 092 | Ristedt | 883 | 19 | 2 | 2 | - | 9 | 22 | 22 |
| 15 370 094 | Rohrberg | 1 049 | 37 | 3 | 3 | - | 3 | 41 | 36 |
| 15 370 095 | Roxförde | 1 561 | 14 | 3 | 3 | - | 8 | 47 | 47 |
| 15 370 096 | Sachau | 863 | 20 | - | - | - | 0 | 20 | 20 |
| 15 370 097 | Salzwedel, Stadt | 10 666 | 904 | 11 | 4 | - | 261 | 465 | 407 |
| 15 370 098 | Sanne-Kerkuhn | 1 593 | 30 | - | - | - | 8 | 41 | 41 |
| 15 370 099 | Schenkenhorst | 737 | 13 | 1 | - | - | 8 | 16 | 16 |
| 15 370 100 | Schrampe | 1 317 | 26 | 3 | - | - | 18 | 44 | 44 |
| 15 370 101 | Schwiesau | 1 458 | 32 | 1 | 1 | - | 3 | 37 | 37 |
| 15 370 102 | Seebenuau | 2 692 | 64 | 8 | 4 | - | 12 | 101 | 95 |
| 15 370 103 | Seethen | 1 000 | 14 | 0 | 0 | - | 0 | 30 | 30 |
| 15 370 104 | Sichau | 2 252 | 27 | 1 | 1 | - | 4 | 63 | 63 |
| 15 370 105 | Siedenlangenbeck | 1 855 | 50 | 27 | 26 | - | 1 | 50 | 42 |
| 15 370 106 | Solpke | 1 587 | 39 | - | - | - | 5 | 58 | 44 |
| 15 370 108 | Steimke | 1 854 | 26 | 1 | - | - | 2 | 57 | 55 |
| 15 370 109 | Steinitz | 820 | 56 | 2 | - | - | 10 | 39 | 34 |
| 15 370 110 | Tangeln | 1 981 | 32 | 0 | - | - | 3 | 58 | 58 |
| 15 370 111 | Thielbeer | 1 119 | 14 | - | - | - | 3 | 30 | 30 |
| 15 370 112 | Tylsen | 816 | 27 | - | - | - | 0 | 30 | 28 |
| 15 370 113 | Valfitz | 717 | 17 | 1 | 1 | - | 0 | 16 | 16 |
| 15 370 114 | Vienau | 2 267 | 38 | 1 | 0 | - | 20 | 66 | 63 |
| 15 370 115 | Vissum | 1 233 | 25 | - | - | - | 2 | 33 | 33 |
| 15 370 116 | Wallstawe | 1 201 | 31 | 3 | 3 | - | 3 | 38 | 35 |
| 15 370 117 | Wannefeld | 2 455 | 24 | 1 | 1 | - | 3 | 71 | 70 |
| 15 370 118 | Wenze | 2 772 | 46 | 4 | 1 | - | 22 | 74 | 74 |
| 15 370 119 | Wernstedt | 941 | 13 | 1 | 1 | - | 5 | 36 | 36 |
| 15 370 120 | Wieblitz-Eversdorf | 989 | 35 | 1 | 1 | - | 1 | 32 | 27 |
| 15 370 121 | Wiepke | 603 | 20 | - | - | - | 12 | 20 | 20 |
| 15 370 122 | Winkelstedt | 2 091 | 36 | 14 | 13 | - | 12 | 56 | 56 |
| 15 370 123 | Winterfeld | 2 355 | 53 | 1 | 1 | - | 27 | 71 | 68 |
| 15 370 124 | Zethlingen | 1 672 | 35 | 3 | 3 | - | 6 | 57 | 55 |
| 15 370 125 | Zichtau | 2 341 | 18 | 1 | - | - | 12 | 45 | 45 |
| 15 370 126 | Ziemendorf | 1 322 | 27 | - | - | - | 2 | 27 | 27 |
| 15 370 | Altmarkkreis Salzwedel | 229 244 | 7 169 | 408 | 319 | - | 1 575 | 7 118 | 6 596 |
| 15 | Sachsen-Anhalt | 2 044 646 | 98 422 | 18 210 | 14 799 | - | 39 471 | 76 174 | 67 008 |

*) Stichtag 31.12.

1) 100/200,300 (ohne 310), 400,500,940

und nach regionaler Gliederung in Sachsen-Anhalt *)

Hektar

| von | | | | | | | Siedlungs- und Verkehrsfläche zusammen ¹⁾ | Schlüssel-Nr. |
|--------------------------------|---------------------|-----------------------|----------------------------------|-------------------|-----------------|----------------|--|---------------|
| Landwirtschaftsfläche (600) | Waldfläche (700) | Wasserfläche (800) | Flächen anderer Nutzung (900) | darunter | | | | |
| | | | | Friedhof (940) | Unland (950) | | | |
| 921 | 158 | 11 | 1 | 0 | 1 | 58 | 15 370 054 | |
| 701 | 310 | 8 | 0 | 0 | - | 81 | 15 370 055 | |
| 826 | 203 | 20 | 4 | 0 | 3 | 64 | 15 370 056 | |
| 1 620 | 373 | 11 | 2 | 1 | 1 | 133 | 15 370 057 | |
| 626 | 367 | 5 | 1 | 0 | 0 | 54 | 15 370 058 | |
| 2 093 | 3 612 | 9 | 8 | 5 | 3 | 423 | 15 370 059 | |
| 423 | 1 439 | 5 | 2 | 1 | 1 | 116 | 15 370 060 | |
| 1 445 | 114 | 99 | 1 | 1 | 1 | 98 | 15 370 061 | |
| 597 | 677 | 6 | 1 | 0 | 0 | 77 | 15 370 062 | |
| 1 695 | 368 | 80 | 4 | 1 | 3 | 142 | 15 370 063 | |
| 3 052 | 346 | 151 | 2 | 2 | 0 | 222 | 15 370 064 | |
| 2 091 | 1 605 | 13 | 3 | 2 | 1 | 149 | 15 370 065 | |
| 345 | 59 | 5 | 0 | 0 | - | 41 | 15 370 066 | |
| 1 290 | 1 106 | 11 | 1 | 1 | 0 | 118 | 15 370 067 | |
| 2 610 | 2 825 | 5 | 7 | 1 | 5 | 1 026 | 15 370 068 | |
| 745 | 169 | 2 | 3 | 1 | 2 | 54 | 15 370 069 | |
| 1 613 | 230 | 22 | 1 | 1 | - | 115 | 15 370 070 | |
| 515 | 1 677 | 10 | 8 | 1 | 7 | 89 | 15 370 071 | |
| 946 | 417 | 18 | 16 | 0 | 15 | 94 | 15 370 073 | |
| 1 210 | 364 | 4 | 1 | 1 | - | 91 | 15 370 074 | |
| 512 | 333 | 0 | 1 | 0 | 1 | 42 | 15 370 075 | |
| 2 884 | 449 | 75 | 5 | 2 | 3 | 320 | 15 370 076 | |
| 1 737 | 328 | 47 | 1 | 1 | 0 | 149 | 15 370 077 | |
| 1 137 | 769 | 10 | 22 | 1 | 21 | 147 | 15 370 078 | |
| 1 016 | 697 | 8 | 1 | 1 | - | 76 | 15 370 079 | |
| 1 965 | 682 | 10 | 0 | 0 | 0 | 146 | 15 370 080 | |
| 1 217 | 159 | 29 | 0 | 0 | - | 63 | 15 370 081 | |
| 816 | 80 | 6 | 1 | 1 | - | 59 | 15 370 082 | |
| 562 | 389 | 5 | 3 | 1 | 3 | 34 | 15 370 083 | |
| 1 785 | 703 | 21 | 2 | 1 | 1 | 174 | 15 370 084 | |
| 1 076 | 191 | 15 | 0 | 0 | - | 104 | 15 370 085 | |
| 439 | 88 | 4 | 1 | 0 | 0 | 40 | 15 370 086 | |
| 872 | 643 | 7 | 1 | 1 | - | 64 | 15 370 087 | |
| 1 072 | 298 | 5 | 0 | 0 | - | 151 | 15 370 088 | |
| 472 | 126 | 1 | 0 | 0 | - | 27 | 15 370 089 | |
| 932 | 397 | 4 | 1 | 1 | - | 79 | 15 370 090 | |
| 1 278 | 498 | 16 | 9 | 1 | 8 | 109 | 15 370 091 | |
| 609 | 217 | 7 | 0 | 0 | - | 49 | 15 370 092 | |
| 894 | 51 | 19 | 0 | 0 | - | 82 | 15 370 094 | |
| 767 | 719 | 2 | 1 | 1 | - | 70 | 15 370 095 | |
| 661 | 148 | 13 | 0 | 0 | - | 40 | 15 370 096 | |
| 6 541 | 2 250 | 206 | 28 | 17 | 11 | 1 654 | 15 370 097 | |
| 1 173 | 329 | 12 | 1 | 0 | 1 | 78 | 15 370 098 | |
| 663 | 21 | 15 | - | - | - | 38 | 15 370 099 | |
| 869 | 347 | 10 | 1 | 1 | 0 | 91 | 15 370 100 | |
| 842 | 539 | 4 | 1 | 0 | 0 | 72 | 15 370 101 | |
| 1 734 | 733 | 35 | 6 | 1 | 5 | 181 | 15 370 102 | |
| 534 | 417 | 3 | 0 | 0 | - | 45 | 15 370 103 | |
| 860 | 1 289 | 6 | 1 | 1 | 0 | 95 | 15 370 104 | |
| 1 293 | 424 | 10 | 1 | 1 | 0 | 102 | 15 370 105 | |
| 979 | 477 | 27 | 1 | 1 | - | 103 | 15 370 106 | |
| 1 186 | 506 | 26 | 49 | 1 | 49 | 87 | 15 370 108 | |
| 486 | 221 | 2 | 4 | 1 | 3 | 108 | 15 370 109 | |
| 695 | 1 186 | 7 | 1 | 0 | 0 | 93 | 15 370 110 | |
| 683 | 383 | 5 | 0 | 0 | - | 47 | 15 370 111 | |
| 420 | 334 | 5 | 0 | 0 | - | 57 | 15 370 112 | |
| 638 | 37 | 7 | 0 | 0 | - | 34 | 15 370 113 | |
| 1 493 | 625 | 23 | 1 | 1 | 0 | 125 | 15 370 114 | |
| 1 071 | 92 | 8 | 1 | 1 | 1 | 61 | 15 370 115 | |
| 1 036 | 80 | 9 | 1 | 0 | 0 | 73 | 15 370 116 | |
| 888 | 1 444 | 23 | 1 | 0 | 1 | 98 | 15 370 117 | |
| 2 158 | 427 | 39 | 1 | 1 | - | 146 | 15 370 118 | |
| 600 | 268 | 18 | 0 | 0 | - | 54 | 15 370 119 | |
| 811 | 98 | 6 | 5 | 1 | 4 | 69 | 15 370 120 | |
| 351 | 196 | 4 | 0 | 0 | - | 52 | 15 370 121 | |
| 1 561 | 394 | 16 | 1 | 1 | - | 106 | 15 370 122 | |
| 1 764 | 421 | 12 | 5 | 1 | 4 | 152 | 15 370 123 | |
| 1 263 | 293 | 13 | 1 | 1 | 0 | 99 | 15 370 124 | |
| 495 | 1 766 | 4 | 0 | 0 | - | 77 | 15 370 125 | |
| 597 | 661 | 7 | 0 | 0 | - | 57 | 15 370 126 | |
| 143 474 | 66 500 | 2 670 | 329 | 121 | 209 | 16 072 | 15 370 | |
| 1 277 162 | 485 723 | 40 679 | 8 806 | 1 762 | 7 043 | 219 240 | 15 | |

*) Stichtag 31.12.

1) 100/200,300 (ohne 310), 400,500,940

**Bodenfläche 2005 nach Art der tatsächlichen Nutzung
in**

| Schlüssel- Nr. | Kreisfreie Stadt/ Landkreis/ Land | Bodenfläche insgesamt (999) | Da | | | | |
|-------------------|---|-----------------------------------|---|------------------------------|--------------------|-------------------------------|------------------------------|
| | | | Gebäude- und Freifläche (100/200) | Betriebs- fläche (300) | darunter | Erholungs- fläche (400) | Verkehrs- fläche (500) |
| | | | | | Abbauland (310) | | |
| 15 101 | Dessau, Stadt | 18 281 | 1 933 | 53 | 49 | 969 | 998 |
| 15 151 | Anhalt-Zerbst | 113 175 | 3 188 | 180 | 137 | 1 731 | 3 881 |
| 15 153 | Bernburg | 41 383 | 2 121 | 814 | 467 | 1 342 | 1 852 |
| 15 154 | Bitterfeld | 50 996 | 3 577 | 751 | 727 | 2 426 | 2 225 |
| 15 159 | Köthen | 47 511 | 2 276 | 309 | 299 | 1 486 | 1 663 |
| 15 171 | Wittenberg | 150 828 | 5 544 | 972 | 687 | 1 855 | 4 493 |
| 15 202 | Halle (Saale), Stadt | 13 501 | 3 902 | 55 | 17 | 839 | 1 472 |
| 15 256 | Burgenlandkreis | 104 104 | 5 431 | 925 | 878 | 1 697 | 4 400 |
| 15 260 | Mansfelder Land | 75 879 | 3 777 | 818 | 581 | 1 421 | 3 160 |
| 15 261 | Merseburg-Querfurt | 82 726 | 6 920 | 4 697 | 4 161 | 1 793 | 3 547 |
| 15 265 | Saalkreis | 60 592 | 3 949 | 390 | 274 | 1 494 | 2 778 |
| 15 266 | Sangerhausen | 68 977 | 2 408 | 231 | 151 | 1 315 | 2 720 |
| 15 268 | Weißenfels | 37 250 | 2 758 | 2 035 | 1 969 | 1 135 | 1 764 |
| 15 303 | Magdeburg, Stadt | 20 095 | 4 474 | 95 | 69 | 2 590 | 2 173 |
| 15 352 | Aschersleben-Staßfurt | 65 476 | 3 405 | 1 029 | 903 | 1 742 | 2 617 |
| 15 355 | Bördekreis | 87 247 | 3 429 | 698 | 630 | 1 646 | 3 196 |
| 15 357 | Halberstadt | 66 492 | 2 971 | 215 | 165 | 1 029 | 2 285 |
| 15 358 | Jerichower Land | 139 582 | 7 140 | 566 | 389 | 2 223 | 4 694 |
| 15 362 | Ohrekreis | 149 372 | 6 628 | 1 349 | 783 | 1 907 | 5 340 |
| 15 363 | Stendal | 242 299 | 7 127 | 451 | 263 | 3 572 | 7 661 |
| 15 364 | Quedlinburg | 54 038 | 2 571 | 225 | 168 | 1 175 | 1 702 |
| 15 367 | Schönebeck | 46 044 | 2 726 | 311 | 265 | 1 315 | 1 855 |
| 15 369 | Wernigerode | 79 573 | 2 987 | 637 | 448 | 1 194 | 2 578 |
| 15 370 | Altmarkkreis Salzwedel | 229 244 | 7 169 | 408 | 319 | 1 575 | 7 118 |
| 15 | Sachsen-Anhalt | 2 044 646 | 98 422 | 18 210 | 14 799 | 39 471 | 76 174 |

*) Stichtag 31.12.

1) 100/200, 300 (ohne 310), 400, 500, 940

und nach Kreisen in Sachsen-Anhalt *)

Hektar

| von | | | | | darunter | | Siedlungs- und Verkehrsfläche zusammen ¹⁾ | Schlüssel-Nr. |
|---------------------------------------|-----------------------------|------------------|--------------------|-------------------------------|----------------|--------------|--|---------------|
| darunter Straße, Weg, Platz (510-530) | Landwirtschaftsfläche (600) | Waldfläche (700) | Wasserfläche (800) | Flächen anderer Nutzung (900) | Friedhof (940) | Unland (950) | | |
| 842 | 7 057 | 6 606 | 611 | 54 | 37 | 17 | 3 942 | 15 101 |
| 3 284 | 61 130 | 40 784 | 1 939 | 333 | 67 | 265 | 8 921 | 15 151 |
| 1 614 | 31 671 | 2 711 | 775 | 78 | 62 | 14 | 5 724 | 15 153 |
| 1 848 | 25 274 | 13 248 | 3 133 | 362 | 62 | 301 | 8 315 | 15 154 |
| 1 461 | 36 387 | 4 366 | 962 | 62 | 58 | 3 | 5 493 | 15 159 |
| 4 048 | 76 783 | 57 102 | 3 588 | 490 | 73 | 417 | 12 250 | 15 171 |
| 1 222 | 4 417 | 1 779 | 607 | 432 | 69 | 363 | 6 318 | 15 202 |
| 3 867 | 74 327 | 15 041 | 1 162 | 1 122 | 84 | 1 038 | 11 659 | 15 256 |
| 2 882 | 49 513 | 15 359 | 862 | 971 | 81 | 890 | 8 674 | 15 260 |
| 3 056 | 55 230 | 8 132 | 1 917 | 490 | 79 | 411 | 12 875 | 15 261 |
| 2 390 | 47 773 | 3 065 | 645 | 497 | 42 | 455 | 8 379 | 15 265 |
| 2 529 | 37 243 | 23 651 | 1 120 | 290 | 40 | 249 | 6 562 | 15 266 |
| 1 526 | 27 380 | 1 497 | 437 | 244 | 43 | 201 | 5 767 | 15 268 |
| 1 649 | 7 666 | 1 404 | 1 306 | 388 | 139 | 249 | 9 402 | 15 303 |
| 2 119 | 48 990 | 6 215 | 1 131 | 346 | 86 | 260 | 7 977 | 15 352 |
| 2 817 | 72 292 | 5 068 | 685 | 234 | 96 | 138 | 8 434 | 15 355 |
| 2 039 | 52 770 | 6 529 | 519 | 173 | 71 | 102 | 6 406 | 15 357 |
| 4 259 | 78 927 | 42 338 | 3 295 | 400 | 79 | 321 | 14 313 | 15 358 |
| 4 854 | 90 989 | 40 412 | 2 547 | 199 | 102 | 97 | 14 544 | 15 362 |
| 6 744 | 162 178 | 53 260 | 7 432 | 619 | 109 | 510 | 18 655 | 15 363 |
| 1 563 | 25 750 | 22 061 | 437 | 117 | 52 | 64 | 5 556 | 15 364 |
| 1 540 | 34 491 | 3 492 | 1 633 | 221 | 54 | 167 | 5 996 | 15 367 |
| 2 261 | 25 450 | 45 102 | 1 267 | 358 | 55 | 303 | 7 004 | 15 369 |
| 6 596 | 143 474 | 66 500 | 2 670 | 329 | 121 | 209 | 16 072 | 15 370 |
| 67 008 | 1 277 162 | 485 723 | 40 679 | 8 806 | 1 762 | 7 043 | 219 240 | 15 |

Anteile der Arten tatsächlicher Nutzung an der

| Schlüssel-Nr. | Kreisfreie Stadt/ Landkreis/ Land | Bodenfläche insgesamt (999) | Da | | | | |
|---------------|---|-----------------------------------|---|------------------------------|--------------------|-------------------------------|------------------------------|
| | | | Gebäude- und Freifläche (100/200) | Betriebs- fläche (300) | darunter | Erholungs- fläche (400) | Verkehrs- fläche (500) |
| | | | | | Abbauland (310) | | |
| | | Hektar | Anteil an der | | | | |
| 15 101 | Dessau, Stadt | 18 281 | 10,6 | 0,3 | 0,3 | 5,3 | 5,5 |
| 15 151 | Anhalt-Zerbst | 113 175 | 2,8 | 0,2 | 0,1 | 1,5 | 3,4 |
| 15 153 | Bernburg | 41 383 | 5,1 | 2,0 | 1,1 | 3,2 | 4,5 |
| 15 154 | Bitterfeld | 50 996 | 7,0 | 1,5 | 1,4 | 4,8 | 4,4 |
| 15 159 | Köthen | 47 511 | 4,8 | 0,6 | 0,6 | 3,1 | 3,5 |
| 15 171 | Wittenberg | 150 828 | 3,7 | 0,6 | 0,5 | 1,2 | 3,0 |
| 15 202 | Halle (Saale), Stadt | 13 501 | 28,9 | 0,4 | 0,1 | 6,2 | 10,9 |
| 15 256 | Burgenlandkreis | 104 104 | 5,2 | 0,9 | 0,8 | 1,6 | 4,2 |
| 15 260 | Mansfelder Land | 75 879 | 5,0 | 1,1 | 0,8 | 1,9 | 4,2 |
| 15 261 | Merseburg-Querfurt | 82 726 | 8,4 | 5,7 | 5,0 | 2,2 | 4,3 |
| 15 265 | Saalkreis | 60 592 | 6,5 | 0,6 | 0,5 | 2,5 | 4,6 |
| 15 266 | Sangerhausen | 68 977 | 3,5 | 0,3 | 0,2 | 1,9 | 3,9 |
| 15 268 | Weißenfels | 37 250 | 7,4 | 5,5 | 5,3 | 3,0 | 4,7 |
| 15 303 | Magdeburg, Stadt | 20 095 | 22,3 | 0,5 | 0,3 | 12,9 | 10,8 |
| 15 352 | Aschersleben-Staßfurt | 65 476 | 5,2 | 1,6 | 1,4 | 2,7 | 4,0 |
| 15 355 | Bördekreis | 87 247 | 3,9 | 0,8 | 0,7 | 1,9 | 3,7 |
| 15 357 | Halberstadt | 66 492 | 4,5 | 0,3 | 0,2 | 1,5 | 3,4 |
| 15 358 | Jerichower Land | 139 582 | 5,1 | 0,4 | 0,3 | 1,6 | 3,4 |
| 15 362 | Ohrekreis | 149 372 | 4,4 | 0,9 | 0,5 | 1,3 | 3,6 |
| 15 363 | Stendal | 242 299 | 2,9 | 0,2 | 0,1 | 1,5 | 3,2 |
| 15 364 | Quedlinburg | 54 038 | 4,8 | 0,4 | 0,3 | 2,2 | 3,1 |
| 15 367 | Schönebeck | 46 044 | 5,9 | 0,7 | 0,6 | 2,9 | 4,0 |
| 15 369 | Wernigerode | 79 573 | 3,8 | 0,8 | 0,6 | 1,5 | 3,2 |
| 15 370 | Altmarkkreis Salzwedel | 229 244 | 3,1 | 0,2 | 0,1 | 0,7 | 3,1 |
| 15 | Sachsen-Anhalt | 2 044 646 | 4,8 | 0,9 | 0,7 | 1,9 | 3,7 |

*) Stichtag 31.12.

1) 100/200, 300 (ohne 310), 400, 500, 940

Bodenfläche 2005 nach Kreisen in Sachsen-Anhalt*)

| von | | darunter | | | | | | Siedlungs- und Verkehrsfläche zusammen ¹⁾ | Schlüssel-Nr. |
|------------------------------|-----------------------------|------------------|--------------------|-------------------------------|----------------|--------------|------|--|---------------|
| Straße, Weg, Platz (510-530) | Landwirtschaftsfläche (600) | Waldfläche (700) | Wasserfläche (800) | Flächen anderer Nutzung (900) | Friedhof (940) | Unland (950) | | | |
| Gesamtfläche in Prozent | | | | | | | | | |
| 4,8 | 38,6 | 36,1 | 3,3 | 0,3 | 0,2 | 0,1 | 21,6 | 15 101 | |
| 2,9 | 54,0 | 36,0 | 1,7 | 0,3 | 0,1 | 0,2 | 7,9 | 15 151 | |
| 3,9 | 76,6 | 6,8 | 1,9 | 0,2 | 0,1 | 0,0 | 13,8 | 15 153 | |
| 3,6 | 49,6 | 26,0 | 6,1 | 0,7 | 0,1 | 0,6 | 16,3 | 15 154 | |
| 3,1 | 76,6 | 9,2 | 2,0 | 0,1 | 0,1 | 0,0 | 11,6 | 15 159 | |
| 2,7 | 50,9 | 37,9 | 2,4 | 0,3 | 0,0 | 0,3 | 8,1 | 15 171 | |
| 9,1 | 32,7 | 13,2 | 4,5 | 3,2 | 0,5 | 2,7 | 46,8 | 15 202 | |
| 3,7 | 71,4 | 14,4 | 1,1 | 1,1 | 0,1 | 1,0 | 11,2 | 15 256 | |
| 3,8 | 65,3 | 20,2 | 1,1 | 1,3 | 0,1 | 1,2 | 11,4 | 15 260 | |
| 3,7 | 66,8 | 9,8 | 2,3 | 0,6 | 0,1 | 0,5 | 15,6 | 15 261 | |
| 3,9 | 78,8 | 5,1 | 1,1 | 0,8 | 0,1 | 0,8 | 13,8 | 15 265 | |
| 3,7 | 54,0 | 34,3 | 1,6 | 0,4 | 0,1 | 0,4 | 9,5 | 15 266 | |
| 4,1 | 73,5 | 4,0 | 1,2 | 0,7 | 0,1 | 0,5 | 15,5 | 15 268 | |
| 8,2 | 38,1 | 7,0 | 6,5 | 1,9 | 0,7 | 1,2 | 46,8 | 15 303 | |
| 3,2 | 74,8 | 9,5 | 1,7 | 0,5 | 0,1 | 0,4 | 12,2 | 15 352 | |
| 3,2 | 82,9 | 5,8 | 0,8 | 0,3 | 0,1 | 0,2 | 9,7 | 15 355 | |
| 3,1 | 79,4 | 9,8 | 0,8 | 0,3 | 0,1 | 0,2 | 9,6 | 15 357 | |
| 3,1 | 56,5 | 30,3 | 2,4 | 0,3 | 0,1 | 0,2 | 10,3 | 15 358 | |
| 3,2 | 60,9 | 27,1 | 1,7 | 0,1 | 0,1 | 0,1 | 9,7 | 15 362 | |
| 2,8 | 66,9 | 22,0 | 3,1 | 0,3 | 0,0 | 0,2 | 7,7 | 15 363 | |
| 2,9 | 47,7 | 40,8 | 0,8 | 0,2 | 0,1 | 0,1 | 10,3 | 15 364 | |
| 3,3 | 74,9 | 7,6 | 3,5 | 0,5 | 0,1 | 0,4 | 13,0 | 15 367 | |
| 2,8 | 32,0 | 56,7 | 1,6 | 0,4 | 0,1 | 0,4 | 8,8 | 15 369 | |
| 2,9 | 62,6 | 29,0 | 1,2 | 0,1 | 0,1 | 0,1 | 7,0 | 15 370 | |
| 3,3 | 62,5 | 23,8 | 2,0 | 0,4 | 0,1 | 0,3 | 10,7 | 15 | |

Veröffentlichungen im Statistischen Landesamt Sachsen-Anhalt

Im Monat Juli 2006 erschienen:

| Bestell-Nr. | Kennziffer/ Periodizität | Titel | Preis (in EUR) |
|-------------|-------------------------------|---|-------------------|
| 1 Z 0 03 | Z | Statistisches Monatsheft 7/06 | 5,50 |
| 2 V 0 01 | V | Amtliches Verzeichnis der Landesbehörden - Stand: 01.06.2006 - | 5,50 |
| 3 A 1 02 | A I, A II, A III - hj-2/05 | Bevölkerung der Gemeinden und Verwaltungsgemeinschaften; Natürliche Bevölkerungsbewegung, Wanderungen - Stand: 31.12.2005 - | 10,50 |
| 3 A 6 01 | A VI - vj-2/05 | Sozialversicherungspflichtig Beschäftigte - Stand: 30.06.2005 - | 8,00 |
| 3 A 6 04 | A VI - j/04 | Erwerbstätige am Arbeitsort nach Kreisen - 1991 - 2004 - Jahresdurchschnittsberechnungen - Stand: August 2005 - | 7,00 |
| 3 B 1 01 | B I - j/05 | Allgemein bildende Schulen - Schuljahr 2004/05 -Schuljahresanfangsstatistik | 13,00 |
| 3 B 2 02 | B II - j/05 | Berufsbildung - Auszubildende und Prüfungen - Stand: 31.12.2005 | 10,50 |
| 3 B 7 12 | B VII - 5j/06 | Wahl des 5. Landtages von Sachsen-Anhalt am 26. März 2006 - Endgültige Ergebnisse - | 20,50 |
| 3 C 3 07 | C III - m-4/06 | Milcherzeugung und -verwendung - April 2006 - | 1,50 |
| 3 D 2 01 | D II - j/05 | Auswertung aus dem Unternehmensregister - 31.12.2005 - | 3,50 |
| 3 E 1 02 | E I - m-4/06 | Beschäftigte, Umsatz im Verarbeitenden Gewerbe sowie im Bergbau und der Gewinnung von Steinen und Erden - April 2006 - Vorläufige Ergebnisse | 5,50 |
| 3 E 2 01 | E II - m-5/06 | Umsatz, Beschäftigte, Auftragseingang und Auftragsbestand im Baugewerbe - Mai 2006 | 2,50 |
| 3 E 1 08 | E I - m-4/06 | Auftragseingangsindex und Umsatzindex im Verarbeitenden Gewerbe - April 2006 | 5,50 |
| 3 F 2 01 | F II - m-4/06 | Baugenehmigungen und Baufertigstellungen im Wohn- und Nichtwohnbau - April 2006 | 2,50 |
| 3 F 2 01 | F II - m-5/06 | Baugenehmigungen und Baufertigstellungen im Wohn- und Nichtwohnbau - Mai 2006 | 2,50 |
| 3 G 1 01 | G I, G IV - m-3/06 | Entwicklung von Umsatz und Beschäftigten im Kraftfahrzeughandel, Einzelhandel und Gastgewerbe - März 2006 - | 3,00 |
| 3 G 1 01 | G I, G IV - m-4/06 | Entwicklung von Umsatz und Beschäftigten im Kraftfahrzeughandel, Einzelhandel und Gastgewerbe - April 2006 - | 3,00 |
| 3 G 1 02 | G I - vj-1/06 | Entwicklung von Umsatz und Beschäftigten in der Handelsvermittlung und im Großhandel - I. Quartal 2006 - | 2,50 |
| 3 G 3 01 | G III - m-4/06 | Aus- und Einfuhr - April 2006 - Vorläufige Ergebnisse - | 5,00 |
| 3 H 1 01 | H I - m-4/06 | Straßenverkehrsunfälle - April 2006 - Vorläufige Ergebnisse | 4,50 |
| 3 H 1 01 | H I - m-3/06 | Straßenverkehrsunfälle - Mai 2006 - Vorläufige Ergebnisse | 4,50 |
| 3 H 1 06 | H I - j/04 | Personenbeförderung im Nahverkehr auf Schienen und Straßen sowie Fernverkehr mit Omnibussen - 2004 - | 3,50 |
| 3 H 2 01 | H II - m-4/06 | Binnenschifffahrt - April 2006 - | 2,50 |
| 3 K 3 01 | K III - 2j/05 | Schwerbehinderte - Stand: 31.12.2005 - | 2,50 |
| 3 L 4 04 | L IV - 3j/01 | Einkommen der Körperschaftsteuerpflichtigen und seine Besteuerung - Jahr 2001 - | 5,00 |
| 3 L 4 05 | L IV - 3j/01 | Gewerbsteuerpflichtige, Besteuerungsgrundlagen und Steuermessbeträge - Jahr 2001 - | 4,00 |
| 3 M 1 01 | M I - vj-2/06 | Verbraucherpreisindex -Juni 2006 - | 6,00 |
| 3 M 1 03 | M I - j/05 | Kaufwerte landwirtschaftlicher Grundstücke - Jahr 2005 - | 2,50 |
| 3 M 1 02 | M I - vj-2/06 | Preisindizes für Bauwerke - Mai 2006 - | 2,00 |
| 3 P 1 03 | P I - 3j/03 | Bruttoanlageinvestitionen - 1991 - 2003 - Stand: Frühjahr 2006 | 4,00 |
| 3 Q 2 01 | Q II - j/04 | Abfallentsorgung - Jahr 2004 - | 4,50 |
| 3 Q 3 02 | Q III - j/04 | Waren und Dienstleistungen für den Umweltschutz - 2004 - | 2,50 |
| 3 Q 4 02 | Q IV - j/04 | Unfälle beim Umgang mit und bei der Beförderung von wassergefährdenden Stoffen - Jahr 2005 - | 3,50 |
| 3 Q 4 03 | Q IV - 5j/04 | Anlagen zum Umgang mit wassergefährdenden Stoffen - Jahr 2004 - | 9,00 |